

KABUPATEN BUNGO DALAM ANGKA

BUNGO REGENCY IN FIGURES

2021



KABUPATEN BUNGO DALAM ANGKA

BUNGO REGENCY IN FIGURES

2021



KABUPATEN BUNGO DALAM ANGKA
Bungo Regency in Figures
2021

ISSN: 2714-5840

No. Publikasi/*Publication Number*: 15090.2101

Katalog /*Catalog*: 1102001.1509

Ukuran Buku/*Book Size*: 14,8 cm x 21 cm

Jumlah Halaman/*Number of Pages* : xlv + 385 hal/*pages*

Naskah/*Manuscript*:

BPS Kabupaten Bungo

BPS-Statistics of Bungo regency

Penyunting/*Editor*:

BPS Kabupaten Bungo

BPS-Statistics of Bungo regency

Gambar Kover/*Cover Design*:

Seksi Integrasi Pengolahan dan Diseminasi Statistik

Section of Integration Processing and Statistics Dissemination

Ilustrasi Kover/*Cover Illustration*:

.....

Diterbitkan oleh/*Published by*:

©BPS Kabupaten Bungo/*BPS-Statistics of of Bungo regency*

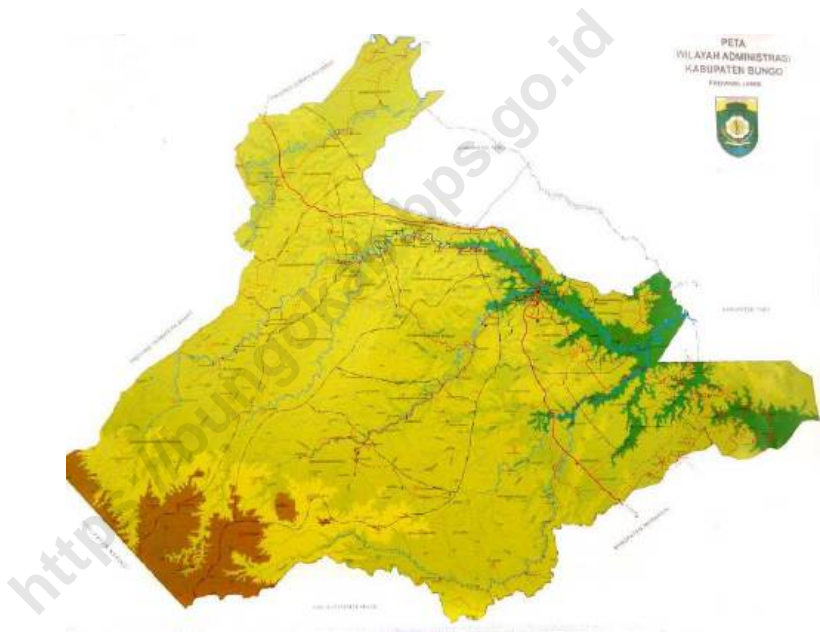
Dicetak oleh/*Printed by*:

CV. Mella Offset

Dilarang mengumumkan, mendistribusikan, mengomunikasikan, dan/atau menggandakan sebagian atau seluruh isi buku ini untuk tujuan komersil tanpa izin tertulis dari Badan Pusat Statistik.

Prohibited to announce, distribute, communicate, and/or copy part or all of this book for commercial purpose without permission from BPS-Statistics Indonesia.

PETA WILAYAH KABUPATEN BUNGO
MAP OF BUNGO REGENCY



KEPALA BPS KABUPATEN BUNGO
CHIEF STATISTICIAN OF BUNGO REGENCY



MUJI LESTARI, SE., MA.



KATA PENGANTAR

Publikasi Bungo Dalam Angka 2020 ini merupakan kelanjutan dari publikasi tahun sebelumnya, dan sebagai upaya mengembangkan perstatistikan daerah dalam menyediakan data terpadu untuk berbagai kepentingan.

Data statistik yang disajikan dalam publikasi ini bersumber dari kegiatan rutin, survei dan sensus yang dilaksanakan oleh BPS Kabupaten Bungo, serta dilengkapi dengan data sekunder yang dikelola oleh instansi pemerintah dan swasta di wilayah Kabupaten Bungo.

Pada kesempatan ini, kami ucapkan terima kasih kepada segenap jajaran Pemerintah Daerah Kabupaten Bungo yang telah membantu demi terwujudnya publikasi ini. Selanjutnya kepada semua pihak yang telah memberikan bantuan, disampaikan penghargaan dan terima kasih yang sebesar-besarnya.

Saran dan kritik dari berbagai pihak untuk perbaikan publikasi ini sangat kami harapkan. Akhirnya, semoga publikasi ini dapat membantu dalam memenuhi kebutuhan data statistik dan bermanfaat bagi para pemakai.

Muara Bungo , 26 Februari 2021

Kepala BPS
Kabupaten Bungo

MUJI LESTARI, SE., MA.



PREFACE

The Bungo In Figure 2019 is a continuous publication of the previous year, as an effort to improve regional statistic which provide integrated information for any kind of purposes.

The statistical data presented in this publication are compiled from routine activities, survey and census conducted by BPS-Statistics of Bungo Regency and equipped with secondary data managed by regional government and the private instances in Bungo Regency.

On this occasion, we would like to express our sincere thanks to the all apparatus of Government of Bungo Regency who have helped the realization of this publication. Further, we appreciate and gratitude to all those who have provided assistance.

Any suggestions and criticism to improve this publication are welcome. Last but not least, I hope this publication will be able to fulfill the needs of statistics for each party and useful for all users.

Muara Bungo , February 26th 2021

Head of

BPS - Bungo Regency

MUJI LESTARI, SE., MA.

DAFTAR ISI / CONTENTS

	Halaman <i>Page</i>
Kata Pengantar/ <i>Preface</i>	vii
Daftar Isi/ <i>Contents</i>	ix
Daftar Tabel/ <i>List of Tables</i>	xi
Daftar Gambar/ <i>List of Figures</i>	xxxvii
Daftar Singkatan/ <i>List of Abbreviations</i>	xli
Statistik Kunci/ <i>Key Statistics</i>	xliii
1. Geografi dan Iklim/ <i>Geography and Climate</i>	1
2. Pemerintahan/ <i>Government</i>	15
3. Penduduk dan Ketenagakerjaan/ <i>Population and Employment</i>	55
4. Sosial dan Kesejahteraan Rakyat/ <i>Social and Welfare</i>	77
5. Pertanian, Kehutanan, Peternakan, dan Perikanan/ <i>Agriculture, Forestry, Livestock, and Fishery</i>	187
6. Industri, Pertambangan dan Energi/ <i>Industry, Mining and Energy</i>	277
7. Pariwisata/ <i>Tourism</i>	289
8. Transportasi dan Komunikasi/ <i>Transportation and Communication</i>	301
9. Perbankan, Koperasi, dan Harga-harga/ <i>Banking, Cooperative, and Prices</i>	325
10. Pengeluaran Penduduk/ <i>Population Expenditure</i>	343
11. Perdagangan/ <i>Trade</i>	353
12. Sistem Neraca Regional/ <i>System of Regional Accounts</i>	361
13. Perbandingan Antar Kabupaten/Kota/ <i>Regency/Municipal Comparison</i>	375

DAFTAR TABEL/LIST OF TABLES

Halaman
Page

1.	GEOGRAFI DAN IKLIM/GEOGRAPHY AND CLIMATE	
1.1	KEADAAN GEOGRAFI	
	GEOGRAPHY CONDITION	
1.1.1	Luas Daerah dan Jumlah Pulau Menurut Kecamatan di Kabupaten Bungo, 2020 <i>Total Area and Number of Islands by Subdistrict in Bungo Regency, 2020</i>	7
1.1.2	Tinggi Wilayah dan Jarak ke Ibukota, 2020 <i>Altitude and Distance to the Capital, 2020</i>	9
1.1.3	Batas Wilayah Kecamatan di Kabupaten Bungo, 2020 <i>Boundaries of Subdistrict Area in Bungo Regency, 2020</i>	10
1.1.4	Nama-nama Sungai yang Melintasi Kecamatan di Kabupaten Bungo, 2020 <i>Name of Rivers Cross Subdistricts in Bungo Regency, 2020</i>	13
1.2	KEADAAN IKLIM	
	CLIMATE CONDITION	
1.2.1	Jumlah Curah Hujan dan Banyaknya Hari Hujan menurut Bulan di Kabupaten Bungo, 2020 <i>Number of Rainfall and Raindays by Month in Bungo Regency, 2020</i> ...	14
2.	PEMERINTAHAN/GOVERNMENT	
2.1	WILAYAH ADMINISTRATIF	
	ADMINISTRATIVE AREA	
2.1.1	Jumlah Desa ¹ /Kelurahan Menurut Kecamatan di Kabupaten Bungo, 2016 – 2020 <i>Number of Villages¹/Kelurahan by Subdistrict in Bungo Regency, 2016 – 2020</i>	22
2.1.2	Banyaknya Desa/Kelurahan dan Klasifikasinya	

	Menurut Kecamatan di Kabupaten Bungo,2020 <i>Villages and The Classification by Subdistricts in Bungo Regency, 2020</i>	23
2.1.3	Banyaknya Desa/Kelurahan dan Klasifikasinya Menurut Kecamatan di Kabupaten Bungo, 2020 <i>Villages and The Classification by Subdistricts in Bungo Regency, 2020</i>	24
2.2	DEWAN PERWAKILAN RAKYAT DAERAH REGIONAL HOUSE OF REPRESENTATIVE	
2.2.1	Jumlah Anggota Dewan Perwakilan Rakyat Daerah Menurut Partai Politik dan Jenis Kelamin di Kabupaten Bungo, 2020 <i>Number of Representatives in the Regional House of Representative by Party and Sex in Bungo Regency, 2020</i>	25
2.2.2	Jumlah Anggota Dewan Perwakilan Rakyat Daerah Kabupaten Bungo Menurut Fraksi dan Jenis Kelamin di Kabupaten Bungo, 2020 <i>Number of Representative of The Regional House of Representative of Bungo Regency by Fraction and Sex in Bungo Regency, 2020</i>	26
2.2.3	Susunan Anggota Komisi, Kedudukan dalam Dewan dan Bidang Tugas Dewan Perwakilan Rakyat Daerah Kabupaten Bungo, Masa Bakti 2020-2024 <i>Composition of Commission Members, Position and Field Assignment in the Regional House of Representative of Bungo Regency, Period of Duty 2020-2024</i>	27
2.2.4	Anggota Fraksi di Dewan Perwakilan Rakyat Daerah di Kabupaten Bungo, Masa Bakti 2020-2024 <i>Fraction Members in the Regional House of Representative in Bungo Regency, Period of Duty 2020-2024</i>	29
2.3	SUMBER DAYA MANUSIA HUMAN RESOURCES	
2.3.1	Jumlah Pegawai Negeri Sipil Menurut Jabatan dan Jenis Kelamin di Kabupaten Bungo, Desember 019 dan Desember 2020 <i>Number of Civil Servants by Occupation and Sex in Bungo Regency, Desember 2019 and Desember 2020</i>	31
2.3.2	Jumlah Pegawai Negeri Sipil Menurut Tingkat Pendidikan dan Jenis Kelamin di Kabupaten Bungo, Desember 2019 dan Desember 2020 <i>Number of Civil Servants by Educational Level and Sex in Bungo Regency, December 2019 and December 2020</i>	33
2.3.3	Jumlah Pegawai Negeri Sipil Menurut Tingkat Kepangkatan dan	

	Jenis Kelamin di Kabupaten Bungo, Desember 2019 dan Desember 2020 <i>Number of Civil Servants by Hierarchy and Sex in Bungo Regency, December 2019 and December 2020</i>	35
2.3.4	Jumlah Pegawai Negeri Sipil Daerah Menurut Unit Organisasi dan Golongan di Lingkungan Pemerintah Daerah Kabupaten Bungo, 2020 <i>Number of Civil Servants by Organization Units and Range of Bungo Regional Government, 2020</i>	37
2.3.5	Jumlah Pegawai Negeri Sipil Daerah Menurut Eselon di Lingkungan Pemerintah Daerah Kabupaten Bungo, 2020 <i>Number of Regional Civil Servants by Echelon of Bungo Regional Government, 2020</i>	40
2.3.6	Jumlah Pegawai Negeri Sipil di Instansi Vertikal Menurut Unit Organisasi dan Jenis Kelamin di Kabupaten Bungo, 2020 <i>Number of Civil Servants of Vertical Instance by Organization Units and Sex in Bungo Regency, 2020</i>	43
2.3.7	Jumlah Pegawai Negeri Sipil di Instansi Vertikal Menurut Golongan dan Jenis Kelamin di Kabupaten Bungo, 2020 <i>Number of Civil Servants of Vertical Instance by Hierarchy and Sex in Bungo Regency, 2020</i>	44
2.3.8	Jumlah Pegawai Negeri Sipil di Instansi Vertikal Menurut Tingkat Pendidikan dan Jenis Kelamin di Kabupaten Bungo, 2020 <i>Number of Civil Servants of Vertical Instance by Educational Level and Sex in Bungo Regency, 2020</i>	45
2.4	KEUANGAN PEMERINTAH	
	GOVERNMENT FINANCE	
2.4.1	Realisasi Pendapatan Pemerintah Kabupaten Bungo Menurut Jenis Pendapatan (Juta rupiah), 2017–2020 <i>Actual Bungo Regency Government Revenues by Kind of Revenues (Million rupiahs), 2017–2020</i>	46
2.4.2	Realisasi Belanja Pemerintah Kabupaten Bungo Menurut Jenis Belanja (ribu rupiah), 2017–2020 <i>Actual Bungo Regency Government Expenditures by Kind of Expenditures (thousand rupiahs), 2017–2020</i>	48
2.5	ADMINISTRASI	
	ADMINISTRATION	
2.5.1	Banyaknya Sertifikat Tanah yang Dikeluarkan Menurut	

	Kecamatan dan Jenis Hak Atas Tanah di Kabupaten Bungo, 2020 <i>Number of Land Certificates Issued by Subdistricts and Kind of Land Rights in Bungo Regency, 2020</i>	50
2.5.2	Jumlah Akta kelahiran, Akta Kematian, dan Akta Kawin yang Diproses Menurut Kecamatan di Kabupaten Bungo, 2020 <i>Number of Birth Certificate, Death Certificate, and Marriage Certificate Processed by Subdistricts in Bungo Regency, 2020</i>	51
2.5.3	Jumlah Surat Izin Mengemudi (SIM) yang Dikeluarkan Menurut Bulan dan Jenis Kelamin di Kabupaten Bungo, 2020 <i>Number of Driver's Licence Issued Every Month by Sex in Bungo Regency, 2020</i>	52
2.5.4	Jumlah Penerbitan Surat Izin Mengemudi (SIM) Baru yang Dikeluarkan Tiap Bulan di Kabupaten Bungo, 2020 <i>Number of New Driver's Licence Issued Each Month in Bungo Regency, 2020</i>	53
2.6	PEMILIHAN UMUM GENERAL ELECTION	
2.6.1	Banyaknya Pemilih yang Terdaftar dalam Pilkada Serentak Lanjutan Menurut Kecamatan di Kabupaten Bungo, 2020 <i>Number Registered Voters in Simultaneous Regional Elections by Subdistricts in Bungo Regency, 2020</i>	54
3.	PENDUDUK DAN KETENAGAKERJAAN/ POPULATION AND EMPLOYMENT	
3.1	PENDUDUK POPULATION	
3.1.1	Penduduk, Laju Pertumbuhan Penduduk per Tahun, Distribusi Persentase Penduduk, Kepadatan Penduduk, Rasio Jenis Kelamin Penduduk Menurut Kecamatan di Kabupaten Bungo, 2020 <i>Population, Annual Population Growth Rate, Percentage Distribution of Population, Population Density, and Population Sex Ratio by Subdistrict in Bungo Regency, 2020</i>	65
3.2	TENAGA KERJA EMPLOYMENT	
3.2.1	Jumlah Penduduk Berumur 15 Tahun Keatas	

	Menurut Jenis Kegiatan Selama Seminggu yang Lalu dan Jenis Kelamin di Kabupaten Bungo, 2020 <i>Population Aged 15 Years and Over by Type of Activity During The Previous Week and Sex in Bungo Regency, 2020</i>	68
3.2.2	Penduduk Berumur 15 Tahun ke Atas Menurut Pendidikan Tertinggi yang Ditamatkan dan Jenis Kegiatan Selama Seminggu yang Lalu di Kabupaten Bungo, 2020 <i>Population 15 Years of Age and Over by Educational Attainment and Type of Activity During the Previous Week in Bungo Regency, 2020</i>	69
3.2.3	Penduduk Berumur 15 Tahun Ke Atas yang Bekerja Selama Seminggu yang Lalu Menurut Status Pekerjaan Utama dan Jenis Kelamin di Kabupaten Bungo, 2020 <i>Population 15 Years of Age and Over who Worked During The Previous Week by Main Employment Status and Sex in Bungo Regency, 2020</i>	71
3.2.4	Penduduk Berumur 15 Tahun Ke Atas yang Bekerja Selama Seminggu yang Lalu Menurut Status Pekerjaan Utama dan Jenis Kelamin di Kabupaten Bungo, 2020 <i>Number of Registration, Placement, and Labor Demand by Sex and Month in Bungo Regency, 2020</i>	72
3.2.5	Penduduk Berumur 15 Tahun Ke Atas yang Bekerja Selama Seminggu yang Lalu Menurut Status Pekerjaan Utama dan Jenis Kelamin di Kabupaten Bungo, 2020 <i>Number of Registered Establishment and Employees by Sector in Bungo Regency, 2020</i>	73
3.2.6	Banyaknya Pencari Kerja Menurut Jenis Jabatan dan Jenis Kelamin di Kabupaten Bungo, 2020 <i>Number of Job Applicants by Occupation and Sex in Bungo Regency, 2020</i>	74
3.2.7	Banyaknya Pencari Kerja yang Belum dan Sudah Ditempatkan Menurut Jenis Kelamin di Kabupaten Bungo, 2020 <i>Number of Job Seekers Have Not Yet and Been Placed By Sex in Bungo Regency, 2020</i>	75

4. SOSIAL DAN KESEJAHTERAAN RAKYAT/SOCIAL AND WELFARE

4.1 PENDIDIKAN

EDUCATION

4.1.1	Jumlah Sekolah, Guru, dan Murid Taman Kanak-Kanak (TK) di Bawah Kementerian Pendidikan dan Kebudayaan Menurut Kecamatan di Kabupaten Bungo, 2019/2020 dan 2020/2021 <i>Number of Schools, Teachers, and Pupils in Kindergarten Under The Ministry of Education and Culture by Subdistrict in Bungo Regency, 2019/2020 and 2020/2021</i>	87
4.1.2	Jumlah Sekolah, Guru, dan Murid Raudatul Athfal (RA) di Bawah Kementerian Agama Menurut Kecamatan di Kabupaten Bungo, 2019/2020 dan 2020/2021 <i>Number of Schools, Teachers, and Pupils in Raudatul Athfal (RA) Under The Ministry of Religious Affairs by Subdistrict in Bungo Regency, 2019/2020 and 2020/2021</i>	90
4.1.3	Jumlah Sekolah, Guru, dan Murid Sekolah Dasar (SD) di Bawah Kementerian Pendidikan dan Kebudayaan Menurut Kecamatan di Kabupaten Bungo, 2019/2020 dan 2020/2021 <i>Number of Schools, Teachers, and Pupils in Primary Schools Under The Ministry of Education and Culture by Subdistrict in Bungo Regency, 2019/2020 and 2020/2021</i>	91
4.1.4	Jumlah Sekolah, Guru, dan Murid Madrasah Ibtidaiyah (MI) di Bawah Kementerian Agama Menurut Kecamatan Menurut Kecamatan di Kabupaten Bungo, 2019/2020 dan 2020/2021 <i>Number of Schools, Teachers, and Pupils in Madrasah Ibtidaiyah (MI) Under The Ministry of Religious Affairs by Subdistrict in Bungo Regency, 2019/2020 and 2020/2021</i>	94
4.1.5	Jumlah Sekolah, Guru, dan Murid Sekolah Menengah Pertama (SMP) di Bawah Kementerian Pendidikan dan Kebudayaan Menurut Kecamatan di Kabupaten Bungo, 2019/2020 dan 2020/2021 <i>Number of Schools, Teachers, and Pupils in Junior High Schools Under The Ministry of Education and Culture by Subdistrict in Bungo Regency, 2019/2020 and 2020/2021</i>	97
4.1.6	Jumlah Sekolah, Guru, dan Murid Madrasah Tsanawiyah (MTs) di Bawah Kementerian Agama Menurut Kecamatan di Kabupaten Bungo, 2019/2020 dan 2020/2021 <i>Number of Schools, Teachers, and Pupils in Madrasah Tsanawiyah (MTs) Under The Ministry of Religious Affairs by Subdistrict in Bungo</i>	

	Halaman Page
	100
4.1.7 Jumlah Sekolah, Guru, dan Murid Sekolah Menengah Atas (SMA) di Bawah Kementerian Pendidikan dan Kebudayaan Menurut Kecamatan di Kabupaten Bungo, 2019/2020 dan 2020/2021 <i>Number of Schools, Teachers, and Pupils in Senior High Schools Under The Ministry of Education and Culture by Subdistrict in Bungo Regency, 2019/2020 and 2020/2021</i>	103
4.1.8 Jumlah Sekolah, Guru, dan Murid Sekolah Menengah Kejuruan (SMK) di Bawah Kementerian Pendidikan dan Kebudayaan Menurut Kecamatan di Kabupaten Bungo, 2019/2020 dan 2020/2021 <i>Number of Schools, Teachers, and Pupils in Vocational High Schools Under The Ministry of Education and Culture by Subdistrict in Bungo Regency, 2019/2020 and 2020/2021</i>	106
4.1.9 Jumlah Sekolah, Guru, dan Murid Madrasah Aliyah (MA) di Bawah Kementerian Agama Menurut Kecamatan di Kabupaten Bungo, 2019/2020 dan 2020/2021 <i>Number of Schools, Teachers, and Pupils in Madrasah Aliyah (MA) Under the Ministry of Religious Affairs by Subdistrict in Bungo Regency, 2019/2020 and 2020/2021</i>	109
4.1.10 Jumlah Desa ¹ /Kelurahan yang Memiliki Fasilitas Sekolah Menurut Kecamatan dan Tingkat Pendidikan di Kabupaten Bungo, 2018– 2020 <i>Number of Villages¹ Having Educational Facilities by Subdistrict and Educational Level in Bungo Regency, 2018– 2020</i>	112
4.1.11 Angka Partisipasi Murni (APM) dan Angka Partisipasi Kasar (APK) Menurut Jenjang Pendidikan di Kabupaten Bungo, 2019 dan 2020 <i>Net Participation Rates and Gross Participation Rates by Educational Level in Bungo Regency, 2019 and 2020</i>	117
4.1.12 Persentase Penduduk Berumur 15 Tahun ke Atas yang Melek Huruf Menurut Kelompok Umur di Kabupaten Bungo, 2019 dan 2020 <i>Percentage of Literate People Aged 15 Years and Over by Age Group in Bungo Regency, 2019 and 2020</i>	118
4.1.13 Banyaknya Mahasiswa Universitas Muara Bungo (UMB) Menurut Jurusan dan Jenis Kelamin, Tahun Ajaran 2020/2021 <i>Number of Students of Muara Bungo University by Program and Sex, School Year 2020/2021</i>	119
4.1.14 Banyaknya Tenaga Pengajar Universitas Muara Bungo (UMB)	

	Menurut Status dan Jenis Kelamin Tahun Ajaran 2020/2021 <i>Number of Lecturers of Muara Bungo University by Status and Sex, School Year 2020/2021</i>	120
4.1.15	Banyaknya Mahasiswa Sekolah Tinggi Ilmu Administrasi (STIA) Setih Setio Muara Bungo Menurut Jurusan dan Jenis Kelamin, Tahun Ajaran 2020/2021 <i>Number of Students of Setih Setio Administration College Muara Bungo by Program and Sex, School Year 2020/2021</i>	121
4.1.16	Banyaknya Tenaga Pengajar Sekolah Tinggi Ilmu Administrasi (STIA) Setih Setio Muara Bungo Menurut Status dan Jenis Kelamin, Tahun Ajaran 2020/2021 <i>Number of Lecturers of Setih Setio Administration College Muara Bungo by Status and Sex, School Year 2020/2021</i>	122
4.1.17	Banyaknya Mahasiwa Akademi Keperawatan (AKPER) Setih Setio Muara Bungo Menurut Semester dan Jenis Kelamin, Tahun Ajaran 2020/2021 <i>Number of Students of Setih Setio Nursing Academy Muara Bungo by Semester and Sex, School Year 2020/2021</i>	123
4.1.18	Banyaknya Tenaga Pengajar Akademi Keperawatan (AKPER) Setih Setio Muara Bungo Menurut Status dan Jenis Kelamin, Tahun Ajaran 2020/2021 <i>Number of Lecturers of Setih Setio Nursing Academy Muara Bungo by Status and Sex, School Year 2020/2021</i>	124
4.1.19	Banyaknya Mahasiwa Akademi Kebidanan (AKBID) Muara Bungo Menurut Semester dan Jenis Kelamin Tahun Ajaran 2020/2021 <i>Number of Students of Muara Bungo Obstetrics Academy by Semester and Sex, School Year 2020/2021</i>	125
4.1.20	Banyaknya Tenaga Pengajar AKBID Muara Bungo Menurut Status dan Jenis Kelamin, Tahun Ajaran 2020/2021 <i>Number of Lecturers of Obstetrics Academy Muara Bungo by Semester and Sex, School Year 2020/2021</i>	126
4.1.21	Banyaknya Mahasiwa Sekolah Tinggi Agama Islam (STAI) YASNI Muara Bungo Menurut Semester dan Jenis Kelamin Tahun Ajaran 2020/2021 <i>Number of Students of YASNI College of Islam Religion Muara Bungo by Semester and Sex, School Year 2020/2021</i>	127
4.1.22	Banyaknya Tenaga Pengajar Sekolah Tinggi Agama	

	Islam (STAI) YASNI Muara Bungo Menurut Status dan Jenis Kelamin, Tahun Ajaran 2020/2021 <i>Number of Lecturers of YASNI College of Islam Religion Muara Bungo by Semester and Sex, School Year 2020/2021</i>	128
4.1.23	Banyaknya Lembaga Kursus, Siswa dan Guru Dirinci Menurut Jenis Kursus di Kabupaten Bungo, 2020 <i>Number of Course Institute, Students and Teachers by Kind of Course in Bungo Regency, 2020.....</i>	129
4.1.24	Banyaknya Kelompok Belajar, Anggota dan Guru Menurut Jenis Paket di Kabupaten Bungo, 2020 <i>Number of Study Group, Members and Teachers by Kind of Package in Bungo Regency, 2020.....</i>	130
4.1.25	Banyaknya Kelompok Belajar dan Anggota Menurut Kecamatan dan Jenis Paket di Kabupaten Bungo, 2020 <i>Number of Study Group and Members by Subdistricts and Kind of Package in Bungo Regency, 2020.....</i>	131
4.2	KESEHATAN	
	HEALTH	
4.2.1	Jumlah Desa ¹ /Kelurahan Yang Memiliki Sarana Kesehatan Menurut Kecamatan di Kabupaten Bungo, 2018–2020 <i>Number of Villages¹ Having Health Facilities by Subdistrict in Bungo Regency, 2018–2020.....</i>	132
4.2.2	Banyaknya Tenaga Kesehatan Menurut Kecamatan di Kabupaten Bungo, 2020 <i>Numbers of Health Workers by Subdistricts in Bungo Regency, 2020</i>	138
4.2.3	Banyaknya Tenaga Kesehatan Menurut Tempat Tugas di Kabupaten Bungo, 2020 <i>Number of Health Workers by Place of Duty in Bungo Regency, 2020 ...</i>	139
4.2.4	Jumlah Fasilitas Kesehatan Menurut Kecamatan di Kabupaten Bungo, 2020 <i>Number of Medical Facility by Subdistrict in Bungo Regency, 2020.....</i>	141
4.2.5	Daftar 10 Besar Penyakit Kasus Baru di Rumah Sakit Umum Daerah H Hanafie Muara Bungo di Kabupaten Bungo, 2020 <i>List of the Top 10 New Case Diseases at Muara Bungo H General Hospital in Bungo District, 2020.....</i>	143
4.2.6	Daftar kondisi pasien keluar dari Rumah Sakit Umum	

	Daerah H Hanafie Muara Bungo di Kabupaten Bungo, 2020 <i>List of condition Outpatient at Muara Bungo H General Hospital in Bungo District, 2020</i>	144
4.2.7	Perkembangan Jumlah Fasilitas Tempat Tidur di Rumah Sakit Umum Daerah H Hanafie Muara Bungo, 2020 <i>Number of Bed Facilities in H Hanafie Public Hospital Muara Bungo, 2020</i>	145
4.2.8	Jumlah Kasus Baru Rawat Jalan Menurut 24 Jenis Penyakit yang Diamati dan Kelompok Umur di Rumah Sakit Umum Daerah H Hanafie Muara Bungo, 2020 <i>Number of New Outpatient Cases by 28 Kind of Observed Disease and Age Group in H Hanafie Public Hospital Muara Bungo, 2020</i>	146
4.2.9	Jumlah Pasien dan Kematian Rawat Inap Menurut 24 Jenis Penyakit yang Diamati dan Kelompok Umur di Rumah Sakit Umum Daerah H Hanafie Muara Bungo, 2020 <i>Number of Patients and Death of Inpatient by 25 Kind of Observed Disease and Age Group in H Hanafie Regional Public Hospital Muara Bungo, 2020</i>	148
4.2.10	Perkembangan Jumlah Pasien di Rumah Sakit Umum Daerah H Hanafie Muara Bungo Menurut Jenis Penyakit, 2015-2020 <i>Number of Patient in H Hanafie Regional Public Hospital Muara Bungo by Kind of Disease, 2015-2020</i>	150
4.2.11	Banyaknya Akseptor KB Aktif Menurut Kecamatan dan Jenis Kontrasepsi di Kabupaten Bungo, 2020 <i>Number of Active Family Planning Acceptors by Subdistricts and Contraceptive Method in Bungo Regency, 2020</i>	151
4.2.12	Banyaknya Akseptor KB Baru Menurut Kecamatan dan Jenis Kontrasepsi di Kabupaten Bungo, 2020 <i>Number of New Family Planning Acceptors by Subdistricts and Contraceptive Method in Bungo Regency, 2020</i>	153
4.3	AGAMA DAN SOSIAL LAINNYA RELIGION AND OTHER SOCIAL AFFAIRS	
4.3.1	Jumlah Penduduk Menurut Kecamatan dan Agama yang Dianut di Kabupaten Bungo, 2020 <i>Population by Subdistrict and Religion in Bungo Regency, 2020</i>	155

4.3.2	Jumlah Tempat Peribadatan Menurut Kecamatan di Kabupaten Bungo, 2020 <i>Number of Places of Worship by Subdistrict and Religion in Bungo Regency, 2020</i>	156
4.3.3	Jumlah Jemaah Haji yang Diberangkatkan dari Kabupaten Bungo Menurut Kecamatan dan Jenis Kelamin, 2020 <i>Number of Hajj Pilgrims Departed from Bungo Regency by Subdistricts and Sex, 2020</i>	157
4.3.4	Jumlah Jemaah Haji Menurut Jenis Pekerjaan di Kabupaten Bungo, 2020 <i>Number of Hajj Pilgrims by Kind of Job in Bungo Regency, 2020</i>	158
4.3.5	Banyaknya Perkara yang Diputuskan oleh Pengadilan Agama Muara Bungo Menurut Jenisnya, 2020 <i>Number of Cases Decided by Religious Court of Muara Bungo by Kind, 2020</i>	159
4.3.6	Jumlah Talak, Cerai dan Rujuk Menurut Kecamatan di Kabupaten Bungo, 2020 <i>Number of Divorce, Separation and Reconciliation by Subdistricts in Bungo Regency, 2020</i>	161
4.3.7	Jumlah Nikah Menurut Kecamatan di Kabupaten Bungo, 2020 <i>Number of Marriage by Subdistricts in Bungo Regency, 2020</i>	162
4.3.8	Jumlah Desa ¹ /Kelurahan yang Mengalami Bencana Alam ² Menurut Kecamatan di Kabupaten Bungo, 2018-2020 <i>Number of Villages¹ that Had Natural Disaster² by Subdistrict in Bungo Regency, 2018-2020</i>	163
4.3.9	Jumlah Personil Satuan Polisi Pamong Praja (Satpol PP) di Kabupaten Bungo, 2020 <i>Number of Police Civil Service Unit Personnel in Bungo Regency, 2020.</i>	166
4.3.10	Banyaknya Tahanan yang Masuk, Diselesaikan dan Sisa Bulan Laporan Kejaksaan Negeri Dirinci Per Bulan di Kabupaten Bungo, 2020 <i>Number of Prisoners in, Resolved, and the Rest of Reported Month at State Procecutors Office by Month in Bungo Regency, 2020</i>	167
4.3.11	Banyaknya Tambahan Narapidana pada Lembaga Pemasyarakatan Muara Bungo Menurut Lamanya Hukuman dan Jenis Kelamin, 2020	

	Halaman Page
<i>Number of Addition Prisoners at Penitentiary of Muara Bungo by Length of Sentence and Sex, 2020.....</i>	169
4.3.12 Banyaknya Tahanan Lembaga Pemasyarakatan Muara Bungo Dirinci Menurut Jenis Kejahatan, Pelanggaran dan Status, 2020 <i>Number of Prisoners at Penitentiary of Muara Bungo By Type of Crime, Violation and Status, 2020.....</i>	171
4.3.13 Banyaknya Kecelakaan Lalu Lintas dan Jumlah Korban Menurut Jenis Per Bulan di Kabupaten Bungo, 2020 <i>Number of Traffic Accidents and Victims by Month in Bungo Regency, 2020.....</i>	173
4.3.14 Banyaknya Pelanggaran Lalu Lintas dan Dendanya dalam Wilayah Hukum Kepolisian Resor (Polres) Bungo, 2020 <i>Number of Traffic Violations and Fines by Month in Jurisdiction of Bungo Police Resort, 2020.....</i>	174
4.3.15 Banyaknya Kejahatan dan Pelanggaran Menurut Bulan di Wilayah Kabupaten Bungo, 2020 <i>Number of Crimes and Violations by Month in Bungo Regency, 2020...</i>	175
4.3.16 Banyaknya Tahanan Kepolisian Dewasa dan Anak-anak Menurut Bulan dan Jenis Kelamin, 2020 <i>Number of Adult and Children Police Prisoners by Month and Sex, 2020.....</i>	176
4.3.17 Jumlah Perkara dan Terdakwa yang Diputuskan Pengadilan Negeri Muara Bungo Menurut Jenis Perkara per Bulan, 2020 <i>Number of Cases and Defendants Decided by State Court of Muara Bungo by Type of Cases and Month, 2020.....</i>	177
4.3.18 Jumlah Terdakwa yang Diselesaikan Pengadilan Negeri Muara Bungo Menurut Kelompok Umur dan Jenis Kelamin per Bulan, 2020 <i>Number of Cases Resolved by State Court of Muara Bungo by Age Group and Sex per Month, 2020.....</i>	178
4.3.19 Jumlah Perkara Menurut Jenis Pidana/Hukuman yang Dijatuhkan Pengadilan Negeri Muara Bungo per Bulan, 2020 <i>Number of Cases by Type of Punishment Imposed by State Court of Muara Bungo by Month, 2020.....</i>	180
4.3.20 Jumlah Perkara dan Terdakwa yang Masuk dan Diselesaikan Pengadilan Negeri Muara Bungo per Bulan, 2020	

	Halaman Page
<i>Number of Cases and Defendants Entered and Finished at State Court of Muara Bungo, 2020.....</i>	182
4.3.21 Jumlah Terdakwa Menurut Sikap terhadap Keputusan Pengadilan Negeri Muara Bungo per Bulan, 2020 <i>Number of Defendant by Stance Against Conviction of State Court of Muara Bungo every Month, 2020.....</i>	184
4.4 KEMISKINAN	
POVERTY	
4.4.1 Garis Kemiskinan, Jumlah, dan Persentase Penduduk Miskin di Kabupaten Bungo, 2013–2020 <i>Poverty Line, Number, and Percentage of Poor People in Bungo Regency, 2013–2020.....</i>	185
4.4.2 Indeks Kedalaman Kemiskinan dan Indeks Keparahan Kemiskinan di Kabupaten Bungo, 2013–2020 <i>Poverty Gap Index and Poverty Severity Index in Bungo Regency, 2013–2020</i>	186
5. PERTANIAN, KEHUTANAN, PETERNAKAN, DAN PERIKANAN/ AGRICULTURE, FORESTRY, LIVESTOCK, AND FISHERY	
5.1 HORTIKULTURA	
HORTICULTURE	
5.1.1 Luas Panen Tanaman Sayuran Menurut Kecamatan dan Jenis Tanaman (ha) di Kabupaten Bungo, 2019 dan 2020 <i>Harvested Area of Vegetables by Subdistrict and Kind of Plant (ha) in Bungo Regency, 2019 and 2020.....</i>	202
5.1.2 Produksi Tanaman Sayuran Menurut Kecamatan dan Jenis Tanaman (kuintal) di Kabupaten Bungo, 2019 dan 2020 <i>Production of Vegetables by Subdistrict and Kind of Plant (quintal) in Bungo Regency, 2019 dan 2020.....</i>	206
5.1.3 Luas Panen Tanaman Sayuran dan Buah-buahan Semusim Menurut Jenis Tanaman (ha) di Kabupaten Bungo, 2017–2020 <i>Harvested Area of Seasonal Vegetables and Fruits by Kind of Plant (ha) in Bungo Regency, 2017–2020</i>	210
5.1.4 Produksi Tanaman Sayuran dan Buah-buahan Semusim	

	Menurut Jenis Tanaman (kuintal) di Kabupaten Bungo, 2019–2020 <i>Production of Seasonal Vegetables and Fruits by Kind of Plant (quintal) in Bungo Regency, 2019–2020</i>	212
5.1.5	Luas Panen Tanaman Biofarmaka Menurut Kecamatan dan Jenis Tanaman (m ²) di Kabupaten Bungo, 2019 dan 2020 <i>Harvested Area of Medicinal Plants by Subdistrict and Kind of Plant (m²) in Bungo Regency, 2019 and 2020</i>	214
5.1.6	Produksi Tanaman Biofarmaka Menurut Kecamatan dan Jenis Tanaman (kg) di Kabupaten Bungo, 2019 and 2020 <i>Production of Medicinal Plants by Subdistrict and Kind of Plant (kg) in Bungo Regency, 2019 and 2020</i>	216
5.1.7	Luas Panen Tanaman Biofarmaka Menurut Jenis Tanaman di Kabupaten Bungo (m ²), 2017–2020 <i>Harvested Area of Medicinal Plants by Kind of Plant in Bungo Regency (m²), 2017–2020</i>	218
5.1.8	Produksi Tanaman Biofarmaka Menurut Jenis Tanaman di Kabupaten Bungo (kg), 2019–2020 <i>Production of Medicinal Plants by Kind of Plant in Bungo Regency (kg), 2019–2020</i>	219
5.1.9	Luas Panen Tanaman Hias Menurut Kecamatan dan Jenis Tanaman (m ²) di Kabupaten Bungo, 2019 and 2020 <i>Harvested Area of Ornamental Plants by Subdistrict and Kind of Plant (m²) in Bungo Regency, 2019 and 2020</i>	220
5.1.10	Produksi Tanaman Hias Menurut Kecamatan dan Jenis Tanaman (tangkai) di Kabupaten Bungo, 2019 and 2020 <i>Production of Ornamental Plants by Subdistrict and Kind of Plant (stalks) in Bungo Regency, 2019 and 2020</i>	222
5.1.11	Luas Panen Tanaman Hias Menurut Jenis Tanaman (m ²) di Kabupaten Bungo, 2017–2020 <i>Harvested Area of Ornamental Plants by Kind of Plant (m²) in Bungo Regency, 2017–2020</i>	224
5.1.12	Produksi Tanaman Hias Menurut Jenis Tanaman (tangkai) di Kabupaten Bungo, 2019–2020 <i>Production of Ornamental Plants by Kind of Plant (stalks) in Bungo Regency, 2019–2020</i>	226

5.1.13	Produksi Buah-buahan Menurut Kecamatan dan Jenis Tanaman (kw) di Kabupaten Bungo, 2019 and 2020 <i>Production of Fruits by Subdistrict and Kind of Plant (qui) in Bungo Regency, 2019 and 2020</i>	228
5.1.14	Produksi Buah–Buahan dan Sayuran Tahunan Menurut Jenis Tanaman (ton) di Kabupaten Bungo, 2019–2020 <i>Production of Annual Fruits and Vegetables by Kind of Plant (ton) in Bungo Regency, 2019–2020</i>	232
5.2	PERKEBUNAN ESTATE CROPS	
5.2.1	Luas Areal Tanaman Perkebunan Menurut Kecamatan dan Jenis Tanaman (ha) di Kabupaten Bungo, 2019 dan 2020 <i>Planted Area of Estate Crops by Subdistrict and Type of Crops (ha) in Bungo Regency, 2019 dan 2020</i>	234
5.2.2	Produksi Perkebunan Menurut Kecamatan dan Jenis Tanaman (ton) di Kabupaten Bungo, 2019 dan 2020 <i>Production of Estate by Subdistrict and Type of Crops (ton) in Bungo Regency, 2019 and 2020</i>	238
5.3	TANAMAN PANGAN FOOD CROPS	
5.3.1	Luas Panen, Produksi dan Produktivitas Padi Sawah Menurut Kecamatan di Kabupaten Bungo, 2020 <i>Harvested Area, Production and Productivity of Wetland Paddy by Subdistricts in Bungo Regency, 2020</i>	242
5.3.2	Luas Panen, Produksi dan Produktivitas Padi Ladang Menurut Kecamatan di Kabupaten Bungo, 2020 <i>Harvested Area, Production and Productivity of Dryland Paddy by Subdistricts in Bungo Province, 2020</i>	243
5.3.3	Luas Panen, Produksi dan Produktivitas Jagung Menurut Kecamatan di Kabupaten Bungo, 2020 <i>Harvested Area, Production and Productivity of Maize, by Subdistricts in Bungo Regency, 2020</i>	244
5.3.4	Luas Panen, Produksi dan Produktivitas Kedelai Menurut Kecamatan, 2020 <i>Harvested Area, Production and Productivity of Soy Bean by</i>	

	Halaman Page
<i>Subdistricts in Bungo Regency, 2020</i>	245
5.3.5 Luas Panen, Produksi dan Produktivitas Kacang Tanah Menurut Kecamatan di Kabupaten Bungo, 2020 <i>Harvested Area, Production and Productivity of Peanut, by Subdistricts in Bungo Regency, 2020</i>	246
5.3.6 Luas Panen, Produksi dan Produktivitas Kacang Hijau Menurut Kecamatan di Kabupaten Bungo, 2020 <i>Harvested Area, Production and Productivity of Mung Bean by Subdistricts in Bungo Regency, 2020</i>	247
5.3.7 Luas Panen, Produksi dan Produktivitas Ubi Kayu Menurut Kecamatan, 2020 <i>Harvested Area, Production and Productivity of Cassava by Subdistricts in Bungo Regency, 2020</i>	248
5.3.8 Luas Panen, Produksi dan Produktivitas Ubi Jalar Menurut Kecamatan di Kabupaten Bungo, 2020 <i>Harvested Area, Production and Productivity of Sweet Potato by Subdistricts in Bungo Regency, 2020</i>	249
5.4 KEHUTANAN FORESTRY	
5.4.1 Produksi Kayu Hutan dan Hasil Hutan Lainnya Menurut Jenis Produksi di Kabupaten Bungo, 2017-2020 <i>Wood and Other Forest Product by Kind of Product in Bungo Regency, 2017-2020</i>	250
5.4.2 Luas Kawasan Hutan Menurut Fungsinya di Kabupaten Bungo (ha), 2010-2020 <i>Forest Area by Function in Bungo Regency (ha), 2010-2020</i>	251
5.5 PETERNAKAN LIVESTOCK	
5.5.1 Populasi Ternak Besar Menurut Kecamatan di Kabupaten Bungo (ekor), 2020 <i>Large Livestock Population by Subdistricts in Bungo Regency (heads), 2020</i>	252
5.5.2 Populasi Ternak Kecil Menurut Kecamatan di Kabupaten Bungo (ekor), 2020 <i>Small Livestock Population by Subdistricts in Bungo Regency (heads),</i>	

	Halaman Page
2020.....	253
5.5.3 Populasi Unggas Menurut Kecamatan di Kabupaten Bungo (ekor), 2020 <i>Poultry Population by Subdistricts in Bungo Regency (heads), 2020.....</i>	254
5.5.4 Pemotongan Ternak Besar Menurut Jenis Dirinci per Kecamatan di Kabupaten Bungo (ekor), 2020 <i>Number of Large Livestock Slaughtered by Kind and Subdistricts in Bungo Regency (heads), 2020</i>	255
5.5.5 Pemotongan Ternak Kecil Menurut Jenis Dirinci per Kecamatan di Kabupaten Bungo (ekor), 2020 <i>Number of Small Livestock Slaughtered by Kind and Subdistricts in Bungo Regency (heads), 2020.....</i>	256
5.5.6 Pemotongan Unggas Menurut Jenis dan Kecamatan di Kabupaten Bungo (ekor), 2020 <i>Poultry Population by Kind and Subdistricts in Bungo Regency (heads), 2020.....</i>	257
5.5.7 Produksi Daging Ternak Besar Menurut Jenis Dirinci per Kecamatan di Kabupaten Bungo (kg), 2020 <i>Production of Large Livestock Slaughtered by Kind and Subdistricts in Bungo Regency (kg), 2020.....</i>	258
5.5.8 Produksi Daging Ternak Kecil Menurut Jenis Dirinci per Kecamatan di Kabupaten Bungo (kg), 2020 <i>Number of Small Livestock Slaughtered by Kind and Subdistricts in Bungo Regency (kg), 2020.....</i>	259
5.5.9 Produksi Daging Unggas Menurut Jenis dan Kecamatan di Kabupaten Bungo (kg), 2020 <i>Poultry Population by Kind and Subdistricts in Bungo Regency (kg), 2020.....</i>	260
5.5.10 Produksi Telur Unggas Menurut Jenis dan Kecamatan di Kabupaten Bungo (kg), 2020 <i>Poultry Eggs Production by Kind and Subdistricts in Bungo Regency (kg), 2020.....</i>	261
5.5.11 Produksi Kulit Ternak Besar Menurut Jenis Dirinci per Kecamatan di Kabupaten Bungo (kg), 2020 <i>Leather Production of Large Livestock Slaughtered by Kind and Subdistricts in Bungo Regency (kg), 2020.....</i>	262
5.5.12 Produksi Kulit Ternak Kecil Menurut Jenis Dirinci	

	per Kecamatan di Kabupaten Bungo (kg), 2020 <i>Leather Production of Small Livestock by Kind and Subdistricts in Bungo Regency (kg), 2020</i>	263
5.5.13	Konsumsi Daging Ternak Besar Menurut Jenis Dirinci per Kecamatan di Kabupaten Bungo (kg), 2020 <i>Consumption of Large Livestock Slaughtered by Kind and Subdistricts in Bungo Regency (kg), 2020</i>	264
5.5.14	Konsumsi Daging Ternak Kecil Menurut Jenis Dirinci per Kecamatan di Kabupaten Bungo (kg), 2020 <i>Consumptions of Small Livestock Slaughtered by Kind and Subdistricts in Bungo Regency (kg), 2020</i>	265
5.5.15	Konsumsi Daging Unggas Menurut Jenis Dirinci per Kecamatan di Kabupaten Bungo (kg), 2020 <i>Consumption of Large Livestock Slaughtered by Kind and Subdistricts in Bungo Regency (kg), 2020</i>	266
5.5.16	Konsumsi Telur Unggas Menurut Jenis dan Kecamatan di Kabupaten Bungo (kg), 2020 <i>Consumption of Poultry Eggs by Kind and Subdistrict in Bungo Regency (kg), 2020</i>	267
5.6	PERIKANAN	
	FISHERI	
5.6.1	Banyaknya Rumah Tangga Perikanan Menurut Jenis dan Kecamatan di Kabupaten Bungo, 2020 <i>Number of Fisheries Household by Kind and Subdistricts in Bungo Regency, 2020</i>	268
5.6.2	Produksi Benih Ikan Menurut Sumber Benih dan Kecamatan di Kabupaten Bungo (ribu ekor), 2020 <i>Number of Fish Seed Production by Kind and Subdistricts in Bungo Regency (thousand heads), 2020</i>	270
5.6.3	Produksi dan Nilai Ikan Menurut Jenis Usaha dan Kecamatan di Kabupaten Bungo, 2020 <i>Fish Production and Value by Type of Fisheries and Subdistricts in Bungo Regency, 2020</i>	271
5.6.4	Jumlah Usaha Penangkapan Ikan Menurut Jenis Alat Tangkap dan Kecamatan di Kabupaten Bungo, 2020	

	<i>Number of Fishing by Type of Fishing Tools and Subdistricts in Bungo Regency, 2020</i>	273
5.6.5	Banyaknya Keramba dan Jaring Apung, Produksi dan Nilai Produksi Menurut Jenis dan Kecamatan di Kabupaten Bungo, 2020 <i>Number of Fish Cage and Floating Cage Net, Production and Value by Subdistricts in Bungo Regency, 2020</i>	274
6.	INDUSTRI, PERTAMBANGAN DAN ENERGI/ INDUSTRY, MINING AND ENERGY	
6.1	Daya Terpasang, Produksi, dan Distribusi Listrik PT. PLN (Persero) pada Cabang/Ranting PLN Menurut Kecamatan di Kabupaten Bungo, 2020 <i>Installed Electricity Power, Production, and Distribution of PT. PLN (Persero) at PLN Branch by Subdistrict in Bungo Regency, 2020</i>	282
6.2	Jumlah Pelanggan Listrik Menurut Kecamatan di Kabupaten Bungo, 2016 - 2020 <i>Number of Electricity Customers by Subdistrict in Bungo Regency, 2016 - 2020</i>	283
6.3	Produksi dan Distribusi Air Menurut Unit Penyalur di Kabupaten Bungo, 2020 <i>Number of Customers and Distributed Water by Subdistrict in Bungo Regency, 2020</i>	284
6.4	Produksi dan Distribusi Listrik oleh PT Perusahaan Listrik Negara (PLN) di Kabupaten Bungo, 2020 <i>Production and Distribution of Electricity by State Electricity Company in Bungo Regency, 2020</i>	285
6.5	Tenaga Listrik yang Tersambung Menurut Jenis Pemakaian di Kabupaten Bungo (Kwh), 2020 <i>Electrical Power Distributed by Kind of Comsumption in Bungo Regency (Kwh), 2020</i>	286
6.6	Jumlah Pelanggan Listrik Menurut Golongan Tarif di Kabupaten Bungo, 2020 <i>Number of Electrical Costumers by Tarif Class in Bungo Regency, 2020</i>	287
6.7	Banyaknya Unit Usaha, Tenaga Kerja, Investasi dan Nilai Produksi Kecil dan Rumah Tangga di Kabupaten Bungo, 2015-2020	

<i>Number of Work Unit, Labor, Investment and Production Small Industry in Bungo Regency, 2015-2020</i>	288
---	-----

7. PARIWISATA/TOURISM

7.1 Jumlah Rumah Makan/Restoran Menurut Kecamatan di Kabupaten Bungo, 2017 - 2020 <i>Number of Restaurants in Bungo Regency by Subdistrict in Bungo Regency, 2017 - 2020.....</i>	293
7.2 Daftar Hotel/Penginapan, Banyak Kamar dan Tempat Tidur, serta Jarak dari Terminal Bus di Kabupaten Bungo, 2020 <i>List of Hotel/Inn, Number of Rooms and Beds, and Distance from Bus Station in Bungo Regency, 2020.....</i>	294
7.3 Daftar Hotel/Penginapan, Alamat dan Jenis Kelas di Kabupaten Bungo, 2020 <i>List of Hotel/Inn, Address and Type of Class in Bungo Regency, 2020</i>	296
7.4 Banyaknya Akomodasi Hotel Menurut Kecamatan di Kabupaten Bungo, 2020 <i>Numbers of Accomodation by Subdistricts in Bungo Regency, 2020</i>	298
7.5 Nama, Lokasi, Jarak dari Ibukota, dan Jumlah Pengunjung Objek Wisata, di Kabupaten Bungo, 2020 <i>Tourism Object's Name, Location, Distance from Capital of Regency, and Number of Visitors in Bungo Regency, 2020.....</i>	299

**8. TRANSPORTASI DAN KOMUNIKASI/
TRANSPORTATION AND COMMUNICATION**

8.1 TRANSPORTASI

TRANSPORTATION

8.1.1 Panjang Jalan Menurut Tingkat Kewenangan Pemerintahan di Kabupaten Bungo(km), 2018–2020 <i>Length of Roads by Level of Government Authority in Bungo Regency (km), 2018–2020.....</i>	307
8.1.2 Panjang Jalan Menurut Jenis Permukaan Jalan di Kabupaten Bungo (km), 2018–2020 <i>Length of Roads by Type of Road Surface in Bungo Regency (km), 2018–2020</i>	308

8.1.3	Panjang Jalan Menurut Kondisi Jalan di Kabupaten Bungo (km), 2018–2020 <i>Length of Roads by Condition of Roads in Bungo Regency (km), 2018–2020</i>	309
8.1.4	Panjang Jalan menurut Kecamatan dan Pemerintahan yang Berwenang di Kabupaten Bungo (km), 2020 <i>Length of Roads by Authorized Government in Bungo Regency (km), 2020</i>	310
8.1.5	Panjang Jalan Kabupaten Menurut Kecamatan dan Kondisi Jalan di Kabupaten Bungo (km), 2020 <i>Regency Road Length by Subdistricts and Condition in Bungo Regency (km), 2020</i>	311
8.1.6	Panjang Jalan Kabupaten Menurut Kecamatan dan Jenis Permukaan (km), 2020 <i>Regency Road Length by Subdistricts and Kind of Surface (km), 2020</i> ...	312
8.1.7	Banyaknya Jembatan Menurut Kecamatan dan Jenis Konstruksi (unit), 2020 <i>Number of Bridges by Subdistricts and Kind of Construction (unit), 2020</i>	313
8.1.8	Banyaknya Bus dan Penumpang melalui Terminal Bus Tipe A Muara Bungo, 2020 <i>Number of Bus and Passenger in Type A Bus Station Muara Bungo, 2020</i>	314
8.1.9	Banyaknya Truk dan Barang melalui Terminal Truk Muara Bungo per Bulan, 2020 <i>Number of Trucks and Freight through Truck Station Muara Bungo Each Month, 2020</i>	315
8.1.10	Banyaknya Kendaraan yang Menjalani Uji dan Mutasi melalui Kantor Samsat Muara Bungo, 2020 <i>Number of Vehicles that Undergo Examination and Mutation through One Roof System Office Muara Bungo, 2020</i>	316
8.1.11	Banyaknya Kendaraan Angkutan Barang Menurut Daya Angkut/ Tonase di Kabupaten Bungo, 2020 <i>Number of Freight Vehicles by Carrying Capacity/Tonnage in Bungo Regency, 2020</i>	317
8.1.12	Banyaknya Kendaraan Bermotor Menurut	

	Halaman Page
Jenisnya di Kabupaten Bungo, 2019-2020 <i>Number of Vehicles by Kind in Bungo Regency, 2019-2020</i>	318
8.1.13 Jumlah Lalu Lintas Udara dan Penumpang melalui Bandar Udara Muara Bungo per Bulan, 2020 <i>Number of Air Traffic and Passenger via Muara Bungo Airport Each Month, 2020</i>	319
8.1.14 Lalu Lintas Barang Angkutan Udara melalui Bandar Udara Muara Bungo per Bulan, 2020 <i>Aircraft Freight Traffic in Muara Bungo Airport Each Month, 2020</i>	320
8.2 KOMUNIKASI COMMUNICATION	
8.2.1 Jumlah Kantor Pos Pembantu Menurut Kecamatan di Kabupaten Bungo, 2017-2020 <i>Number of Post Offices Subsidiaries by Subdistrict in Bungo Regency, 2017-2020</i>	321
8.2.2 Lalu Lintas Surat yang Dikirim dan Diterima Melalui Kantor Pos Muara Bungo Menurut Jenis Surat per Bulan, 2020 <i>Letters Traffic Sent and Received Through Muara Bungo Post Office by Kind of Letters Each Month, 2020</i>	322
9. PERBANKAN, KOPERASI, DAN HARGA-HARGA/ BANKING, COOPERATIVE, AND PRICES	
9.1 Jumlah Koperasi Aktif Menurut Kecamatan di Kabupaten Bungo, 2017-2020 <i>Number of Active Cooperative by Subdistrict in Bungo Regency, 2017-2020</i>	330
9.2 Jumlah Koperasi Menurut Jenis Koperasi dan Kecamatan Kabupaten Bungo, 2020 <i>Number of Cooperative by Kind of Cooperative and Subdistrict in Bungo Regency, 2020</i>	331
9.3 Perkembangan Keadaan Koperasi Menurut Kecamatan di Kabupaten Bungo, 2020 <i>Condition of Cooperative by Subdistricts in Bungo Regency, 2020</i>	332
9.4 Penerimaan Retribusi Daerah Menurut Jenisnya di Kabupaten Bungo (ribu rupiah), 2018-2020 <i>Regional Retribution Acceptance by Type in Bungo Regency</i>	

	Halaman Page
	334
9.5	335
9.6	336
9.7	337
9.8	338
9.9	339
9.10	340
9.11	341
10.	
10.1	349
10.2	

	Kelompok Komoditas di Kabupaten Bungo, 2019 dan 2020 <i>Percentage of Monthly Expenditure per Capita by Commodity Group in Bungo Regency, 2019 and 2020</i>	350
10.3	Persentase Penduduk Menurut Golongan Pengeluaran Per Kapita Sebulan di Kabupaten Bungo, 2019 dan 2020 <i>Percentage of Population by Per Capita Spending Group a Month in Bungo Regency, 2019 and 2020</i>	351
11.	PERDAGANGAN/TRADE	
11.1	Jumlah Sarana Perdagangan Menurut Jenisnya di Kabupaten Bungo, 2017–2020 <i>Number of Trading Facilities by Type of Facility in Bungo Regency, 2017–2020</i>	357
11.2	Pengadaan, Penyaluran dan Stok Beras pada Bulog Sub Divre Wilayah II Bute dirinci Per Bulan (kg), 2020 <i>Supply, Distribution and Stock of Rice in State Logistics Agency Subdivision Bute by Month (kg), 2020</i>	358
11.3	Penyaluran Beras pada Bulog Sub Divre Wilayah II Bute Dirinci Per Bulan (kg), 2020 <i>Distribution of Rice in State Logistics Agency Suvdivision Bute by Month (kg), 2020</i>	359
12.	SISTEM NERACA REGIONAL/SYSTEM OF REGIONAL ACCOUNTS	
12.1	Produk Domestik Regional Bruto Atas Dasar Harga Berlaku Menurut Lapangan Usaha (miliar rupiah) di Kabupaten Bungo, 2016–2020 <i>Gross Regional Domestic Product at Current Market Prices by Industry (billion rupiahs) in Bungo regency, 2016–2020</i>	365
12.2	Produk Domestik Regional Bruto Atas Dasar Harga Konstan 2010 Menurut Lapangan Usaha (miliar rupiah) di Kabupaten Bungo, 2016–2020 <i>Gross Regional Domestic Product at 2010 Constant Market Prices by Industry (billion rupiahs) in Bungo regency, 2016–2020</i>	367
12.3	Distribusi Persentase Produk Domestik Regional Bruto Atas Dasar Harga Berlaku Menurut Lapangan Usaha di Kabupaten Bungo, 2016–2020 <i>Percentage Distribution of Gross Regional Domestic Product at</i>	

	Halaman Page
12.4	<p><i>Current Market Prices by Industry in Bungo regency, 2016–2020</i>..... 369</p> <p>Laju Pertumbuhan Produk Domestik Regional Bruto Atas Dasar Harga Konstan 2010 Menurut Lapangan Usaha (persen) di Kabupaten Bungo, 2017–2020 <i>Growth Rate of Gross Regional Domestic Product at 2010 Constant Market Prices by Industry (percent) in Bungo regency, 2017–2020</i> 371</p>
12.5	<p>Produk Domestik Regional Bruto Atas Dasar Harga Berlaku Menurut Jenis Pengeluaran (juta rupiah) di Kabupaten Bungo, 2016–2020 <i>Gross Regional Domestic Product at Current Market Prices by Type of Expenditure (million rupiahs) in Bungo regency, 2016–2020</i> 373</p>
12.6	<p>Produk Domestik Regional Bruto Atas Dasar Harga Konstan 2010 Menurut Jenis Pengeluaran (juta rupiah) di Kabupaten Bungo, 2016–2020 <i>Gross Regional Domestic Product at 2010 Constant Market Prices by Type of Expenditure (million rupiahs) in Bungo regency, 2016–2020</i>..... 374</p>
13.	PERBANDINGAN ANTAR KABUPATEN/ KOTA/ REGENCY/MUNICIPAL COMPARISON
13.1	<p>Jumlah Penduduk Menurut Kabupaten/ Kota di Provinsi Jambi (ribu), 2016–2020 <i>Population by Regency/Municipality in Jambi Province (thousand), 2016–2020</i>..... 381</p>
13.2	<p>Laju Pertumbuhan Produk Domestik Regional Bruto Atas Dasar Harga Konstan 2010 Menurut Kabupaten/ Kota di Provinsi Jambi (persen), 2016–2020 <i>Rate of Growth of Gross Regional Domestic Products at Constant 2010 Prices by Regency/Municipality in Jambi Province (percent), 2016–2020</i> 382</p>
13.3	<p>Jumlah Penduduk Miskin Menurut Kabupaten/ Kota di Provinsi Jambi (ribu), 2016–2020 <i>Number of Poor Population by Regency/Municipality in Jambi Province (thousand), 2016–200</i>..... 383</p>
13.4	<p>Persentase Penduduk Miskin Menurut Kabupaten/Kota di Provinsi Jambi, 2016–2020 <i>Percentage of Poor Population by Regency/Municipality in Jambi</i></p>

	Halaman Page
<i>Province, 2016–2020</i>	384
13.5 Indeks Pembangunan Manusia Menurut Kabupaten/Kota di Provinsi Jambi, 2016–2020 <i>Human Development Index by Regency/Municipality in Jambi Province, 2016–2020</i>	385

<https://bungokab.bps.go.id>

DAFTAR GAMBAR/LIST OF FIGURES

		Halaman Page
1.1	Luas Daerah menurut Kecamatan (%) di Kabupaten Bungo, 2020 <i>Area of Subdistrict (%) in Bungo Regency, 2020</i>	6
2.1	Realisasi Pendapatan dan Belanja Pemerintah Daerah Kabupaten Bungo, 2017-2020 Actual Bungo Regency Government Revenues and Expenditures (Million rupiahs), 2017-2020	21
3.1	Distribusi Penduduk Menurut Kecamatan di Kabupaten Bungo, 2020 <i>Distribution of Population by Subdistrict in Bungo Regency, 2020</i>	64
4.1	Banyaknya Tenaga Kesehatan Menurut Kecamatan di Kabupaten Bungo, 2020 Numbers of Health Workers by Subdistricts in Bungo Regency, 2020	86
5.1	Luas Areal Tanaman Perkebunan Menurut Jenis Tanaman (ha) di Kabupaten Bungo, 2020 <i>Planted Area of Estate Crops by Type of Crops (ha) in Bungo Regency, 2020</i>	201
6.1	Jumlah Pelanggan Listrik Kabupaten Bungo, 2016 - 2020 <i>Number of Electricity Customers in Bungo Regency, 2016 - 2020</i>	281
7.1	Jumlah Rumah Makan/Restoran Menurut Kecamatan di Kabupaten Bungo, 2019-2020 Number of Restaurants in Bungo Regency by Subdistrict in Bungo Regency, 2019-2020.....	292
8.1	Panjang Jalan Kabupaten Menurut Kecamatan dan Jenis Permukaan (km), 2020 <i>Regency Road Length by Subdistricts and Kind of Surface (km), 2020</i> ...	306
9.1	Jumlah Koperasi Menurut Jenis Koperasi Per Kecamatan di Kabupaten Bungo, 2020 <i>Number of Cooperative by Kind of Cooperative Per Subdistricts in Bungo Regency, 2020</i>	329
10.1	Persentase Penduduk Menurut Golongan Pengeluaran Per Kapita Sebulan di Provinsi Jambi, 2020 (Rupiah) <i>Average Monthly per Capita Expenditure by Class and Comodity in Jambi Province, 2020 (Rupiah)</i>	348
11.1	Jumlah Sarana Perdagangan Menurut	

	Jenisnya di Kabupaten Bungo, 2017–2020 <i>Number of Trading Facilities by Type of Facility in Bungo Regency, 2017–2020</i>	356
12.1	Produk Domestik Regional Bruto Atas Dasar Harga Konstan dan Harga Berlaku 2010 (miliar rupiah) di Kabupaten Bungo, 2016–2020 <i>Gross Regional Domestic Product at 2010 Constant and Current Market Prices (billion rupiahs) in Bungo regency, 2016–2020</i>	364
13.1	Indeks Pembangunan manusia Menurut Kabupaten/Kota di Provinsi Jambi, 2016–2020 <i>Human Development Index by Regency/Municipality in Jambi Province (thousand), 2016-2020</i>	380

PENJELASAN UMUM/EXPLANATORY NOTES

Tanda-tanda, satuan-satuan, dan lain-lainnya yang digunakan dalam publikasi ini adalah sebagai berikut:

Symbols, measurement units, and acronyms which are used in this publication, are as follows:

1. TANDA-TANDA/SYMBOLS

Data tidak tersedia/Data not available	: ...
Tidak ada atau nol /Null or zero	: -
Data dapat diabaikan/Data negligible	: 0
Tanda decimal/Decimal point	: ,
Data tidak dapat ditampilkan/Not applicable	: NA
Angka estimasi/Estimated figures	: e
Angka diperbaiki/Revised figures	: r
Angka sementara/Preliminary figures	: x
Angka sangat sementara/Very preliminary figures	: xx
Angka sangat sangat sementara/Very very preliminary figures	: xxx

2. SATUAN/UNITS

barel/barrel	: 158,99 liter/litres = 1/6,2898 m ³
hektar (ha)/hectare (ha)	: 10 000 m ²
kilometer (km)/kilometres (km)	: 1 000 meter/meters (m)
knot/knot	: 1,8523 km/jam (km/hour)
kuintal/quintal	: 100 kg
KWh	: 1 000 Watt hour
MWh	: 1 000 KWh
liter (untuk beras)/litre (for rice)	: 0,80 kg
MMSCF	: 1/35,3 m ³
metrik ton (m.ton)/metric ton (m. ton)	: 0,98421 long ton = 1 000 kg
ons/ounce	: 28,31 gram/grams
ton	: 1 000 kg

Satuan lain: buah, dus, butir, helai/lembar, kaleng, batang, pulsa, ton kilometer (ton-km), jam, menit, persen (%).

Other units: unit, pack, pieces, sheet, tin, pulse, ton-kilometres(ton-km), hour, minute, percent (%).

Perbedaan angka di belakang koma disebabkan oleh pembulatan angka.

The difference in decimal numbers is caused by rounding.

<https://bungokab.bps.go.id>

DAFTAR SINGKATAN/ LIST OF ABBREVIATIONS

SI	: Stasiun Iklim
SIMPK	: Stasiun Meteorologi Pertanian Khusus
t.t	: Tempat tidur
BCG	: Bacillus Calmette Guerin
DPT	: Difteri, Pertusis, Tetanus
TT	: Tetanus Toxoid
IOT	: Industri Obat Tradisional/ <i>Traditional Medicine Industry</i>
IKOT	: Industri Kecil Obat Tradisional/ <i>Traditional Medicine Small</i>
Alkes	: Alat kesehatan/ <i>Health Kits</i>
PKRT	: Perbekalan Kesehatan Rumah tangga/ <i>Household Health Logistics</i>
Kompl	: Komplemen/ <i>Complement</i>
IRTP	: Industri Pangan Produksi Rumah Tangga/ <i>Foods Home Industry</i>
PBF	: Pedagang Besar Farmasi/ <i>Pharmacy Whole-seller</i>
GFK	: Gudang Farmasi Kab/Kota/Regency/ <i>Municipality Pharmacy Warehouse</i>
RB	: Rumah Bersalin/ <i>Delivery House</i>
Pustu	: Puskesmas pembantu/ <i>Auxiliary Public Health Center</i>
BP	: Balai Pengobatan/ <i>Polyclinic</i>
TPS	: Tempat Pembuangan Sementara / <i>landfill</i>
Jamkesmas	: Jaminan kesehatan masyarakat miskin/ <i>Poor public health insurance</i>
PJKMU	: Program Jaminan Kesehatan Masyarakat Umum
SIUP	: Surat Ijin Usaha Perdagangan/ <i>Trading Permission Letter</i>
TDP	: Tanda Daftar Perusahaan/ <i>Company Registration Identity</i>
API	: Angka Pengenal Importir/ <i>Importer's Identity Number</i>

<https://bungokab.bps.go.id>

Statistik Kunci, 2018–2020 Key Statistics, 2018–2020

Rincian/Description	Satuan/Unit	2018	2019	2020
(1)	(2)	(3)	(4)	(5)
SOSIAL/SOCIAL				
Penduduk ¹ /Population ¹	juta/million			
Laju Pertumbuhan Penduduk ¹ /Population Growth ¹	%			
Angka Harapan Hidup ^{1-e} /Life Expectancy Rate ¹	tahun/years			
Angka Melek Huruf Usia 15+/Literacy Rate Aged 15+	%			
Tingkat Partisipasi Angkatan Kerja -TPAK ^{2,3} Labour Force Participation Rate-LFPR ^{2,3}	%			
Tingkat Pengangguran Terbuka-TPT ² Unemployment Rate-UR ²	%			
Penduduk Miskin ⁵ /Poor People ⁴	juta/million			
Persentase Penduduk Miskin ⁴ Percentage of Poor People ⁴	%			
Indeks Pembangunan Manusia-IPM ⁵ Human Development Index ⁵	—			
EKONOMI/ECONOMIC				
Produk Domestik Regional Bruto (PDRB) Harga Berlaku ⁶ Gross Regional Domestic Bruto (GRDP) at Current Price ⁶	triliun rupiah trillion rupiahs			
Laju Pertumbuhan Ekonomi ⁸ /Economic Growth ⁷	%			
PDRB Per Kapita Harga Berlaku ^{6,8} Per Capita of GRDP at Current Price ^{6,8}	juta rupiah million rupiahs			

- Catatan/Notes: ¹ Hasil proyeksi penduduk Indonesia 2010–2035 (pertengahan tahun/Juni)/The result of Indonesia population prjection 2010–2035 (mid year/June)
- ² Kondisi Agustus/Condition at August
- ³ Menggunakan penimbang hasil proyeksi penduduk tahun 2010–2035/Weighted by the 2010–2035 population projection
- ⁴ Kondisi Maret/Condition at March
- ⁵ Sejak tahun 2010, IPM dihitung dengan metode baru. Komponen IPM metode baru adalah angka harapan hidup saat lahir, harapan lama sekolah, rata-rata lama sekolah, dan pengeluaran per kapita/Since 2010, HDI was calculated using new method. New HDI component are life expectancy at birth, expected years of schooling, means years of schooling, and expenditure per capita
- ⁶ Mulai tahun 2010 mengadopsi System of National Account 2008 (SNA 2008)/Since 2010 is in line with System of National Account 2008 (SNA 2008)
- ⁷ Menggunakan tahun dasar 2010 (2010=100)/Using 2010 base year (2010=100)
- ⁸ Menggunakan proyeksi penduduk berdasarkan hasil SP2010/Using population projection based on SP2010

BAB **1**
CHAPTER

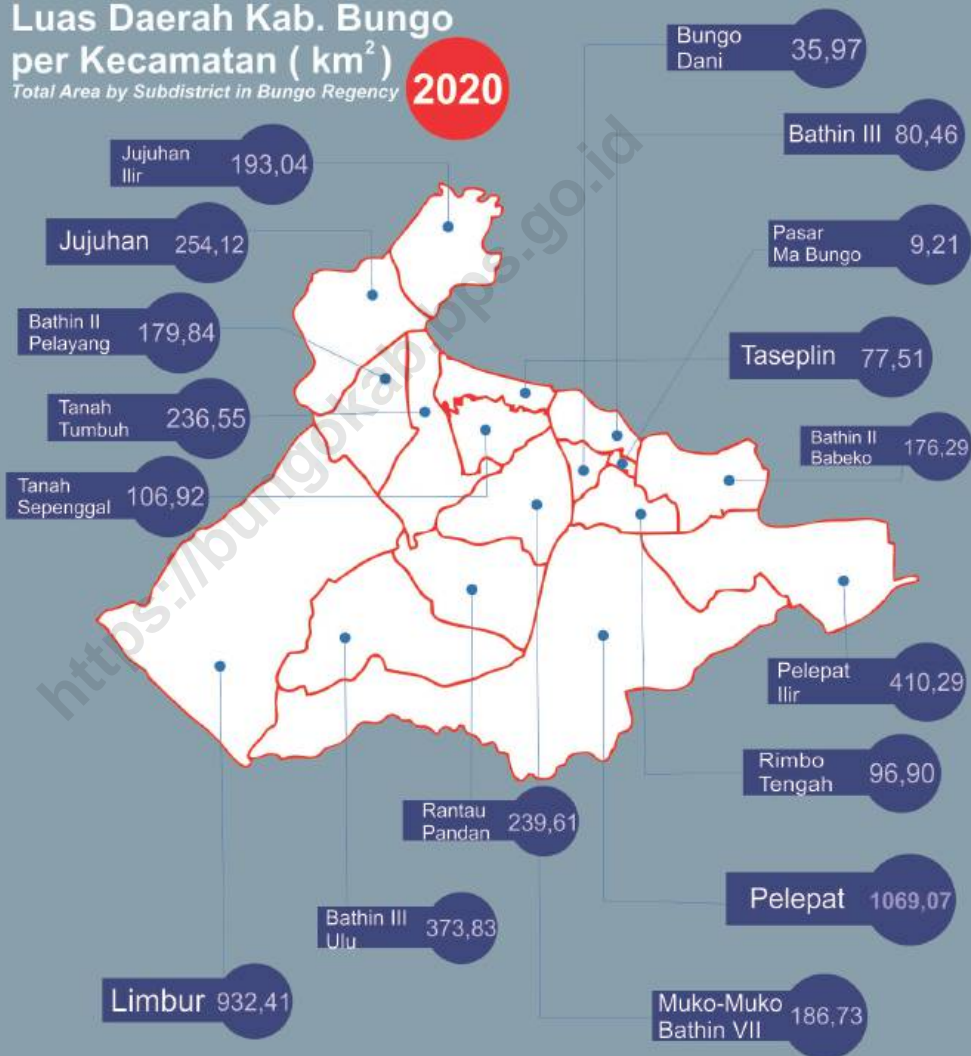
GEOGRAFI DAN IKLIM

Geography and Climate

Luas Daerah Kab. Bungo per Kecamatan (km²)

Total Area by Subdistrict in Bungo Regency

2020



PENJELASAN TEKNIS

1. Badan Pusat Statistik (BPS) telah melakukan pendataan Potensi Desa (Podes) sejak tahun 1980. Sejak saat itu, Podes dilaksanakan secara rutin sebanyak 3 kali dalam kurun waktu sepuluh tahun untuk mendukung kegiatan Sensus Penduduk, Sensus Pertanian, ataupun Sensus Ekonomi. Dengan demikian, fakta penting terkait ketersediaan infrastruktur dan potensi yang dimiliki oleh setiap wilayah dapat dipantau perkembangannya secara berkala dan terus menerus.
2. Sejak tahun 2008, pendataan Podes mengalami perubahan dengan adanya penambahan kuesioner suplemen kecamatan dan kabupaten / kota. Penambahan kuesioner tersebut bertujuan untuk meningkatkan manfaat data Podes bagi para konsumen data dan pemerintah daerah dalam perencanaan pembangunan wilayah.
3. Data Podes merupakan satu-satunya sumber data kewilayahan yang muatannya beragam dan memberi gambaran tentang situasi pembangunan suatu wilayah (regional). Ini berbeda dengan data dari hasil pendekatan rumah tangga yang lebih menekankan pada dimensi aktivitas sektoral. Keduanya sama penting

TECHNICAL NOTES

1. *BPS-Statistics Indonesia has already recorded village potential (Podes) since 1980. Since then, Podes regularly implemented 3 (three) times within ten years to support the activities of the Population Census, Agriculture Census, or Economic Census. Thus, important facts related to the availability of infrastructure and the potential possessed by each region can be monitored regularly and continually.*
2. *Since 2008, Podes has been changed especially in providing additional information from subdistrict and regency / municipality, using separate questionnaires. The goal of these changes is to provide more benefits for data users and local government in regional development planning.*
3. *Podes data is the only one source of spatial data consisting of various information and providing a picture of development progress in a region. The Podes data are different from data resulted from household surveys focusing on the dimension of sectoral activities. Both kind of data are important and become the trade mark of BPS on the data richness aspect.*

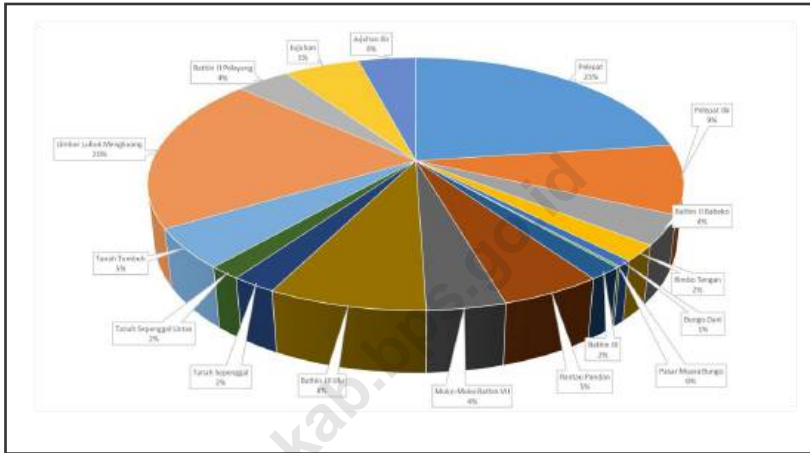
dan menjadi kekayaan BPS.

4. Cakupan Wilayah Pencacahan Podes dilakukan secara sensus terhadap seluruh wilayah administrasi pemerintahan terendah setingkat desa (yaitu desa, kelurahan, nagari, Unit Permukiman Transmigrasi (UPT)) yang masih dibina oleh kementerian terkait.
4. *Podes Coverage enumeration is implemented as a census of the lowest governmental administrative region equivalent to village (i.e. village, sub-district, nagari, and Transmigration Settlement Unit which is still fostered by the relevant ministries).*
5. Desa/Kelurahan Tepi Laut adalah desa/kelurahan yang sebagian atau seluruh wilayahnya bersinggungan langsung dengan laut, baik berupa pantai maupun tebing karang.
5. *Coastal Village/Coastal Sub-District is a village/sub-district which some areas are intersect/directly adjacent to the sea, either gently sloping/flat beach or cliffs/reef.*
6. Desa/Kelurahan bukan tepi laut adalah desa/kelurahan yang wilayahnya tidak bersinggungan langsung dengan laut.
6. *Non Coastal Village/Non Coastal Sub-District is a village which has no area that intersect/directly adjacent to the sea.*
7. Desa/Kelurahan Lereng/Puncak adalah desa/kelurahan yang sebagian besar wilayahnya berada di puncak gunung/pegunungan atau terletak di antara puncak sampai lembah.
7. *Slope/Peak Village/Sub-District is a village/sub-district which the largest part of village/sub-district lies on the highest part of mount/mountain or lies between the peak to the valley.*
8. Desa/Kelurahan lembah adalah desa/kelurahan yang wilayahnya sebagian besar merupakan daerah rendah yang terletak di antara dua gunung/pegunungan atau daerah yang mempunyai kedudukan lebih rendah dibandingkan daerah sekitarnya.
8. *Valley Village/Sub-District area is a village/sub-district with the largest part of the village/sub-district is a low area between two mountains or area that have a position lower than the surrounding areas.*

9. Desa/Kelurahan Dataran adalah desa/kelurahan yang sebagian besar wilayahnya tampak datar, rata, dan membentang
9. *Flat Village/Sub-District is a village/sub-district which the largest part of village1/sub-district looked plane, flat, and stretches.*

<https://bungokab.bps.go.id>

Gambar 1.1 Luas Daerah menurut Kecamatan (%) di Kabupaten Bungo, 2020
Figures 1.1 Area of Subdistrict (%) in Bungo Regency, 2020



Sumber/Source : Berdasarkan Peraturan Menteri Dalam Negeri No. 66 Tahun 2011 tanggal 28 Desember 2011
Based on Minister Of Home Affairs Regulation No 66/2011, December 28,2011

1.1 KEADAAN GEOGRAFI GEOGRAPHY CONDITION

Tabel 1.1.1 **Luas Daerah dan Jumlah Pulau Menurut Kecamatan di Kabupaten Bungo, 2020**
Table 1.1.1 **Total Area and Number of Islands by Subdistrict in Bungo Regency, 2020**

Kecamatan Subdistrict	Ibukota Kecamatan Capital of Subdistrict	Luas ¹ Total Area ¹ (km ² /sq.km)
(1)	(2)	(3)
Pelepat	Rantau Kelayang	1 069,07
Pelepat Ilir	Kuamang Jaya	410,29
Bathin II Babeko	Simpang Babeko	176,29
Rimbo Tengah	Kelurahan Cadika	96,90
Bungo Dani	Talang Pantai	35,97
Pasar Muara Bungo	Kelurahan Bungo Timur	9,21
Bathin III	Kelurahan Manggis	80,46
Rantau Pandan	Rantau Pandan	239,61
Muko-Muko Bathin VII	Tanjung Agung	186,73
Bathin III Ulu	Muara Buat	373,83
Tanah Sepenggal	Pasar Lubuk Landai	106,92
Tanah Sepenggal Lintas	Ambacang Gedang	77,51
Tanah Tumbuh	Tanah Tumbuh	236,55
Limbur Lubuk Mengkuang	Tuo Limbur	932,41
Bathin II Pelayang	Pelayang	179,84
Jujuhan	Rantau Ikil	254,12
Jujuhan Ilir	Pulau Batu	193,04
Kabupaten Bungo		4 659,00

Lanjutan Tabel/*Continued Table 1.1.1*

Kecamatan Subdistrict	Persentase terhadap Luas Kabupaten Percentage to Regency's Area	Jumlah Pulau Number of Islands
(1)	(4)	(5)
Pelepat	22,95	-
Pelepat Ilir	8,81	-
Bathin II Babeko	3,78	-
Rimbo Tengan	2,08	-
Bungo Dani	0,77	-
Pasar Muara Bungo	0,20	-
Bathin III	1,73	-
Rantau Pandan	5,14	-
Muko-Muko Bathin VII	4,01	-
Bathin III Ulu	8,02	-
Tanah Sepenggal	2,29	-
Tanah Sepenggal Lintas	1,66	-
Tanah Tumbuh	5,08	-
Limbur Lubuk Mengkuang	20,01	-
Bathin II Pelayang	3,86	-
Jujuhan	5,45	-
Jujuhan Ilir	4,14	-
Kabupaten Bungo	100,00	-

Catatan/Note: ¹ Berdasarkan Peraturan Menteri Dalam Negeri Nomor 137 Tahun 2017 tanggal 29 Desember 2017/*Based on Minister of Home Affairs Regulation Number 137/2017, December 29, 2017*

² Berdasarkan informasi Kementerian Dalam Negeri Tahun 2020/*Based on information from Ministry of Home Affairs, 2020*

Sumber/Source: Kementerian Dalam Negeri/*Ministry of Home Affairs*

Tabel 1.1.2 **Tinggi Wilayah dan Jarak ke Ibukota, 2020**
Table *Altitude and Distance to the Capital, 2020*

Kecamatan Subdistrict	Tinggi Wilayah (mdpl) Altitude (m a.s.l)	Jarak ke Ibukota Distance to the Capital
(1)	(2)	(3)
Pelepat	65	30
Pelepat Ilir	72	25
Bathin II Babeko	60	17
Rimbo Tengan	91	2
Bungo Dani	54	7
Pasar Muara Bungo	53	5
Bathin III	63	7
Rantau Pandan	97	30
Muko-Muko Bathin VII	70	10
Bathin III Ulu	141	39
Tanah Sepenggal	62	23
Tanah Sepenggal Lintas	75	18
Tanah Tumbuh	112	39
Limbur Lubuk Mengkuang	202	75
Bathin II Pelayang	101	48
Jujuhan	91	50
Jujuhan Ilir	90	80
Kabupaten Bungo	-	-

Catatan/Note: ...

Sumber/Source: Kementerian Dalam Negeri/Ministry of Home Affairs

Tabel
Table 1.1.3**Batas Wilayah Kecamatan di Kabupaten Bungo, 2020**
Boundaries of Subdistrict Area in Bungo Regency, 2020

Kecamatan Subdistrict	Batas Wilayah Area Border	
(1)	(2)	(3)
Pelepat	Utara/North	Kec. Muko-Muko Bathin VII, Kec. Pelepat Ilir
	Selatan/South	Kab. Kerinci
	Timur/East	Kab. Merangin
	Barat/West	Kec. Rantau Pandan, Kec. Bathin III Ulu
Pelepat Ilir	Utara/North	Kab. Tebo
	Selatan/South	Kec. Pelapat
	Timur/East	Kab. Merangin
	Barat/West	Kec. Rimbo Tengah, Kec Bathin II Babeko
Bathin II Babeko	Utara/North	Kab. Tebo
	Selatan/South	Kec. Rimbo Tengah
	Timur/East	Kec. Pelepat Ilir
	Barat/West	Kec. Pasar Muaro Bungo, Kec. Bathin III
Rimbo Tengan	Utara/North	Kec. Pasar Muaro Bungo
	Selatan/South	Kec. Pelepat
	Timur/East	Kec. Pelepat Ilir
	Barat/West	Kec. Bungo Dani
Bungo Dani	Utara/North	Kec. Muko-Muko Bathin VII
	Selatan/South	Kec. Pasar Muaro Bungo
	Timur/East	Kec. Rimbo Tengah
	Barat/West	Kec. Bathin III
Pasar Muara Bungo	Utara/North	Kec. Bathin III
	Selatan/South	Kec. Rimbo Tengah
	Timur/East	Kec. Bathin II Babeko
	Barat/West	Kec. Bungo Dani

Lanjutan Tabel/Continued Table 1.1.3

Kecamatan Subdistrict	Batas Wilayah Area Border	
(1)	(2)	(3)
Bathin III	Utara/North	Kab. Tebo
	Selatan/South	Kec. Pasar Muara Bungo
	Timur/East	Kec. Bathin II Babeko
	Barat/West	Kec. Tanah Sepenggal Lintas
Rantau Pandan	Utara/North	Kec. Tanah Tumbuh
	Selatan/South	Kec. Pelepat
	Timur/East	Kec. Muko-Muko Bathin VII
	Barat/West	Kec. Bathin III Ulu
Muko-Muko Bathin VII	Utara/North	Kec. Tanah Tumbuh, Kec. Tanah Sepenggal
	Selatan/South	Kec. Pelepat
	Timur/East	Kec. Bungo Dani
	Barat/West	Kec. Rantau Pandan
Bathin III Ulu	Utara/North	Kec. Jujuhan
	Selatan/South	Kec. Pelepat, Kab. Kerinci
	Timur/East	Kec. Rantau Pandan
	Barat/West	Kab. Kerinci, Prov. Sumatera Barat
Tanah Sepenggal	Utara/North	Kec. Tanah Sepenggal Lintas
	Selatan/South	Kec. Muko-Muko Bathin VII
	Timur/East	Kec. Bathin III
	Barat/West	Kec. Tanah Tumbuh
Tanah Sepenggal Lintas	Utara/North	Kab. Tebo
	Selatan/South	Kec. Bungo Dani, Kec. Bathin III
	Timur/East	Kec. Bathin III
	Barat/West	Kec. Tanah Tumbuh, Kec. Tanah Sepenggal

Lanjutan Tabel/*Continued Table 1.1.3*

Kecamatan Subdistrict	Batas Wilayah Area Border	
(1)	(2)	(3)
Tanah Tumbuh	Utara/North	Kec. Tanah Sepenggal Lintas
	Selatan/South	Kec. Rantau Pandan
	Timur/East	Kec. Tanah Sepenggal
	Barat/West	Kec. Bathin II Pelayang, Kec. Limbur Lubuk Mengkuang
Limbur Lubuk Mengkuang	Utara/North	Kec. Jujuhan
	Selatan/South	Kec. Bathin III Ulu
	Timur/East	Kec. Tanah Tumbuh
	Barat/West	Prov. Sumatera Barat
Bathin II Pelayang	Utara/North	Kec. Jujuhan
	Selatan/South	Kec. Tanah Tumbuh
	Timur/East	Kec. Tanah Sepenggal Lintas
	Barat/West	Kec. Jujuhan
Jujuhan	Utara/North	Kab. Tebo
	Selatan/South	Kec. Limbur Lubuk Mengkuang
	Timur/East	Kec. Bathin II Pelayang, Kab. Tebo
	Barat/West	Prov. Sumatera Barat
Jujuhan Ilir	Utara/North	Kab. Tebo
	Selatan/South	Kab. Jujuhan
	Timur/East	Kab. Tebo, Kec. Jujuhan
	Barat/West	Prov. Sumatera Barat

Catatan/Note: ...

Sumber/Source: Kementerian Dalam Negeri/Ministry of Home Affairs

Tabel 1.1.4 Nama-nama Sungai yang Melintasi Kecamatan di Kabupaten Bungo, 2020
Table 1.1.4 *Name of Rivers Cross Subdistricts in Bungo Regency, 2020*

Kecamatan Subdistrict	Nama Sungai Name of Rivers
(1)	(2)
Pelepat	Sungai Baru Pelepat
Pelepat Ilir	Sungai Baru Pelepat, Sungai Kuamang
Bathin II Babeko	Sungai Batang Tebo
Rimbo Tengan	Sungai Mengkuang
Bungo Dani	Sungai Batang Bungo
Pasar Muara Bungo	Sungai Batang Bungo, Sungai Batang Tebo
Bathin III	Sungai Batang Bungo, Sungai Batang Tebo
Rantau Pandan	Sungai Batang Bungo
Muko-Muko Bathin VII	Sungai Batang Bungo
Bathin III Ulu	Sungai Batang Bungo
Tanah Sepenggal	Sungai Batang Tebo
Tanah Sepenggal Lintas	Sungai Batang Tebo
Tanah Tumbuh	Sungai Batang Tebo
Limbur Lubuk Mengkuang	Sungai Batang Tebo
Bathin II Pelayang	Sungai Batang Tebo
Jujuhan	Sungai Batang Jujuhan
Jujuhan Ilir	Sungai Batang Jujuhan

Catatan/Note: ...

Sumber/Source: Kementerian Dalam Negeri/Ministry of Home Affairs

1.2 KEADAAN IKLIM CLIMATE CONDITION

Tabel 1.2.1 **Jumlah Curah Hujan dan Banyaknya Hari Hujan menurut Bulan di Kabupaten Bungo, 2020**
Table 1.2.1 **Number of Rainfall and Raindays by Month in Bungo Regency, 2020**

Bulan Month	Curah Hujan Rainfall (mm ³)	Hari Hujan Raindays
(1)	(2)	(3)
Januari/January	313	17
Februari/February	258	13
Maret/March	214	13
April/April	476	18
Mei/May	259	13
Juni/June	515	8
Juli/July	138	10
Agustus/August	116	9
September/September	225	15
Oktober/October	269	14
November/November	355	18
Desember/December	202	11
Jumlah/Total	3 340	159
Rata-rata/Mean	278,3	13,25

Sumber/Source : Dinas Tanaman Pangan, Hortikultura, dan Perkebunan Kabupaten Bungo/*Food Crops, Horticulture, and Estate Services of Bungo Regency*

BAB 2 CHAPTER

PEMERINTAHAN Government

JUMLAH ANGGOTA DPRD KABUPATEN BUNGO MENURUT PARTAI POLITIK

Number of Parliament Member by Political Party

2020



JUMLAH PNS MENURUT JENIS KELAMIN

Number of Civil Servant by Sex



Laki-Laki
Male
2205

Perempuan
Female
2646



PENJELASAN TEKNIS

1. Anggota Dewan Perwakilan Rakyat Daerah (DPRD) dipilih melalui pemilihan umum (pemilu) dan dilantik dalam masa jabatan lima tahun.
2. Susunan pemerintahan Republik Indonesia periode 2020–2024 terdiri dari presiden, wakil presiden, lembaga tinggi negara, kementerian, setingkat menteri, dan Lembaga Pemerintahan Non Kementerian (LPNK).
3. Lembaga tinggi negara terdiri dari Majelis Permusyawaratan Rakyat (MPR), Dewan Perwakilan Rakyat (DPR), Badan Pemeriksa Keuangan (BPK), dan Mahkamah Agung (MA), Dewan Perwakilan Daerah (DPD), Mahkamah Konstitusi (MK), dan Komisi Yudisial (KY).
4. Kementerian terdiri dari kementerian koordinator dan kementerian.
5. Kementerian koordinator terdiri dari bidang politik, hukum, dan keamanan (Polhukam), bidang perekonomian, bidang pembangunan manusia dan kebudayaan, dan bidang kemaritiman.

TECHNICAL NOTES

1. *Regional House of Representatives (DPRD) members are elected through a general election and appointed for a five-year membership.*
2. *The government structure of the Republic of Indonesia period 2020–2024 consists of president, vice president, state supreme agencies, ministries, ministerial level institutions, and non-ministerial institutions.*
3. *State supreme agencies consist of The People's Consultative Assembly, The House of Representative, The Audit Board of the Republic of Indonesia, Supreme Court, Local Councils, Constitutional Court, and Judicial Commission.*
4. *Ministries consist of coordinating ministry and departmental ministry.*
5. *Coordinating ministries consist of Coordinating Ministry for Political, Legal, and Security Affairs, Coordinating Ministry for the Economy, Coordinating Ministry for Maritime Affairs, and Coordinating Ministry for Human Development and Culture*

6. Kementerian terdiri dari Kementerian Sekretaris Negara, Kementerian Dalam Negeri, Kementerian Luar Negeri, Kementerian Perencanaan Pembangunan Nasional/Bappenas, Kementerian Pertahanan, Kementerian Hukum dan Hak Asasi Manusia, Kementerian Keuangan, Kementerian Energi dan Sumber Daya Mineral, Kementerian Perindustrian, Kementerian Perdagangan, Kementerian Pertanian, Kementerian Perhubungan, Kementerian Kelautan dan Perikanan, Kementerian Ketenagakerjaan, Kementerian Badan Usaha Milik Negara, Kementerian Koperasi dan UKM, Kementerian Pekerjaan Umum dan Perumahan Rakyat, Kementerian Lingkungan Hidup dan Kehutanan, Kementerian Agraria dan Tata Ruang/Badan Pertanahan Nasional, Kementerian Kesehatan, Kementerian Kebudayaan dan Pendidikan Dasar Menengah, Kementerian Sosial, Kementerian Agama, Kementerian Pariwisata, Kementerian Komunikasi dan Informatika, Kementerian Pendayagunaan Aparatur Negara dan Reformasi Birokrasi, Kementerian Pemuda dan Olahraga, Kementerian Desa, Pembangunan Daerah Tertinggal dan Transmigrasi,
6. *Departmental Ministries consist of State Secretary; Ministry of Home Affairs; Ministry of Foreign Affairs; Ministry of National Development Planning/Chairperson of National Development Planning Agency; Ministry of Defense; Ministry of Justice and Human Rights; Ministry of Finance; Ministry of Energy and Mineral Resources; Ministry of Industry; Ministry of Trade; Ministry of Agriculture; Ministry of Transportation; Ministry of Maritime Affairs and Fisheries; Ministry of Manpower; Ministry of State Owned Enterprises; Ministry of Cooperatives and Small and Medium Enterprises; Ministry of Public Works and Public Housing; Ministry of Environment and Forestry; Ministry of Agrarian Affairs and Spatial Planning/National Land Agency; Ministry of Health; Ministry of Culture and Elementary & Secondary Education; Ministry of Social Services; Ministry of Religious Affairs; Ministry of Tourism; Ministry of Communication and Informatics; Ministry of Empowerment of State Apparatus and Bureaucracy Reform; Ministry of Youth and Sports Affairs; Ministry of Village Development, Disadvantaged Regions and Transmigration; Ministry of Research, Technology, and Higher Education; and Ministry of Women Empowerment and Child Protection*

Kementerian Riset Teknologi dan Pendidikan Tinggi, dan Kementerian Pemberdayaan Perempuan dan Perlindungan Anak.

7. Setingkat Menteri terdiri dari Kejaksaan Agung, Tentara Nasional Indonesia, dan Kepolisian Negara Republik Indonesia.
8. Lembaga Pemerintah Non Kementerian terdiri dari Arsip Nasional Republik Indonesia, Badan Intelijen Negara, Badan Kependudukan dan Keluarga Berencana Nasional, Badan Koordinasi Penanaman Modal, Badan Informasi Geospasial, Badan Meteorologi, Klimatologi, dan Geofisika, Badan Narkotika Nasional, Badan Nasional Penanggulangan Bencana, Badan Nasional Penanggulangan Terorisme, Badan Nasional Penempatan dan Perlindungan Tenaga Kerja Indonesia, Badan Pengawasan Obat dan Makanan, Badan Pengawasan Tenaga Nuklir, Badan Pengawasan Keuangan dan Pembangunan, Badan Pengkajian dan Penerapan Teknologi, Badan Pusat Statistik, Badan SAR Nasional, Badan Standardisasi Nasional, Badan Tenaga Nuklir Nasional, Lembaga Administrasi Negara, Lembaga Ilmu Pengetahuan Indonesia,
7. *Ministerial Level Officials consist of, Attorney General, Indonesian National Defense Force, and Indonesian National Police.*
8. *Non Ministerial Institutions consist of National Archive of the Republic of Indonesia, State Intelligence Board, National Civil Service Agency, National Population and Family Planning Board, Investment Coordinating Board, Geospatial Information Agency, Meteorology, Climatology, and Geophysics Agency, National Narcotics Agency, National Agency for Disaster Management, National Counter Terrorism Agency, The National Authority for The Placement and Protection of Indonesian Overseas Workers, National Agency of Drugs and Foods Control, Nuclear Energy Controlling Board, Audit and Development Supervising Agency, Agency for the Assesment and Application Technology, BPS-Statistics Indonesia, National Search and Rescue Agency, National Standardization Board, National Nuclear Energy Board, National Institute of Administration, National Institute of Science, National Resilience Institute,*

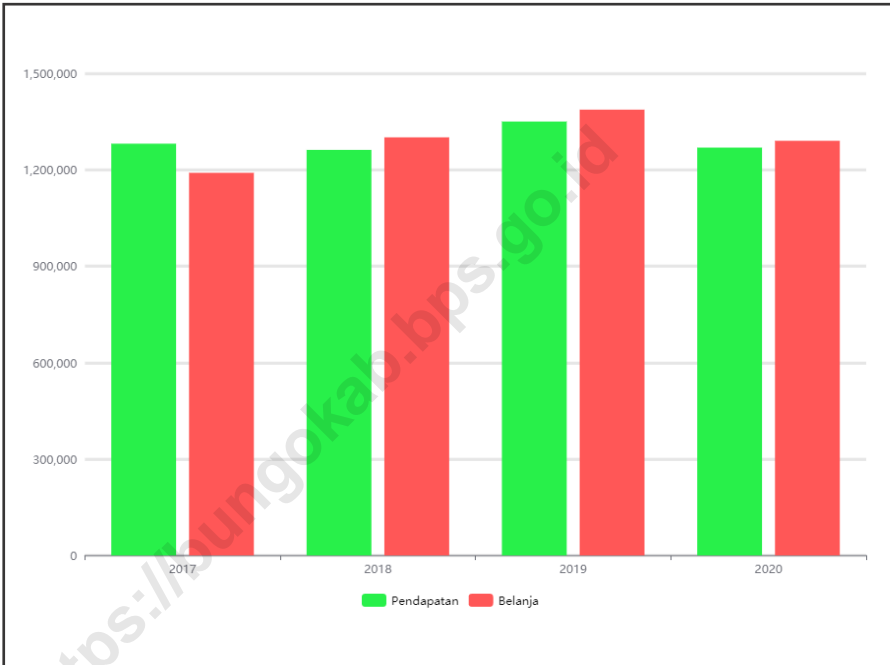
Lembaga Ketahanan Nasional, Lembaga Kebijakan Pengadaan Barang/Jasa Pemerintah, Lembaga Penerbangan dan Antariksa Nasional, Lembaga Sandi Negara, dan Perpustakaan Nasional Republik Indonesia.

Government Procurement Policy Board, National Institute of Space and Aeronautics, National Crypto Agency, and National Library of Republic of Indonesia.

<https://bungokab.bps.go.id>

Gambar 2.1
Figures

**Realisasi Pendapatan dan Belanja Pemerintah Daerah
Kabupaten Bungo, 2017-2020**
*Actual Bungo Regency Government Revenues and
Expenditures (Million rupiahs), 2017-2020*



Catatan/Note: ...

Sumber/Source: Badan Pengelola Keuangan dan Aset Daerah Kabupaten Bungo / Finance and Asset Management Board of Bungo Regency

2.1 WILAYAH ADMINISTRATIF ADMINISTRATIVE AREA

Tabel 2.1.1 **Jumlah Desa¹/Kelurahan Menurut Kecamatan di Kabupaten Bungo, 2016 – 2020**
Table 2.1.1 **Number of Villages¹/Kelurahan by Subdistrict in Bungo Regency, 2016 – 2020**

Kecamatan Subdistrict	2016	2017	2018	2019	2020
(1)	(2)	(3)	(4)	(5)	(6)
Pelepat	15	15	15	15	15
Pelepat Ilir	17	17	17	17	17
Bathin II Babeko	6	6	6	6	6
Rimbo Tengah	4	4	4	4	4
Bungo Dani	5	5	5	5	5
Pasar Muara Bungo	5	5	5	5	5
Bathin III	8	8	8	8	8
Rantau Pandan	6	6	6	6	6
Muko-Muko Bathin VII	9	9	9	9	9
Bathin III Ulu	9	9	9	9	9
Tanah Sepanggal	10	10	10	10	10
Tanah Sepanggal Lintas	12	12	12	12	12
Tanah Tumbuh	11	11	11	11	11
Limbur Lubuk Mengkuang	14	14	14	14	14
Bathin II Pelayang	5	5	5	5	5
Jujuhan	10	10	10	10	10
Jujuhan Ilir	7	7	7	7	7
Bungo	153	153	153	153	153

Catatan/Note: ¹ Termasuk kelurahan dan Unit Permukiman Transmigrasi (UPT)/Include Transmigration Settlement Unit
 Sumber/Source: Peraturan Kepala Badan Pusat Statistik Nomor 29 Tahun 2019 Tanggal 15 Januari 2019 tentang Perubahan Atas Peraturan Kepala Badan Pusat Statistik Nomor 55 Tahun 2017 tentang Kode dan Nama Wilayah Kerja Statistik Tahun 2017
 Chief Statistician Regulation Number 29/2019, January 15 2019, as a revision of Chief Statistician Regulation Number 55 of 2017 on Code and Name of Regional Level of Data Collection.

Tabel
Table 2.1.2**Banyaknya Desa/Kelurahan dan Klasifikasinya Menurut Kecamatan di Kabupaten Bungo, 2020**
Villages and The Classification by Subdistricts in Bungo Regency, 2020

Kecamatan Subdistrict	Klasifikasi Desa ¹ /Kelurahan ¹ Classification of Villages				Jumlah Total
	Swadaya	Swakarsa	Swa- sembada	Lainnya Others	
(1)	(2)	(3)	(4)	(5)	(6)
Pelepat	10	5	-	-	15
Pelepat Ilir	2	9	6	-	17
Bathin II Babeko	6	-	-	-	6
Rimbo Tengah	2	2	-	-	4
Bungo Dani	4	1	-	-	5
Pasar Muara Bungo	5	-	-	-	5
Bathin III	7	-	1	-	8
Rantau Pandan	5	1	-	-	6
Muko-Muko Bathin VII	9	-	-	-	9
Bathin III Ulu	9	-	-	-	9
Tanah Sepenggal	9	1	-	-	10
Tanah Sepenggal Lintas	12	-	-	-	12
Tanah Tumbuh	10	1	-	-	11
Limbur Lubuk Mengkuang	14	-	-	-	14
Bathin II Pelayang	4	1	-	-	5
Jujuhan	9	1	-	-	10
Jujuhan Ilir	3	4	-	-	7
Bungo	117	26	7	-	153

Catatan/Note: ¹ Termasuk kelurahan dan Unit Permukiman Transmigrasi (UPT)/Include Transmigration Settlement Unit
 Sumber/Source: Badan Pemberdayaan Masyarakat, Pemerintahan Dusun, Pemberdayaan Perempuan, dan Keluarga Berencana Kabupaten Bungo
 Community Empowerment, Village Governance, Women Empowerment and Family Planning Board of Bungo Regency

Tabel
Table 2.1.3**Banyaknya Desa/Kelurahan dan Klasifikasinya Menurut Kecamatan di Kabupaten Bungo, 2020**
Villages and The Classification by Subdistricts in Bungo Regency, 2020

Kecamatan Subdistrict	Kelurahan Urban Villages	Desa Rural Villages	Kampung Subvillages	RW Communes	RT Neigh- bourhood
(1)	(2)	(3)	(4)	(5)	(6)
Pelepat	-	15	-	53	161
Pelepat Ilir	-	17	-	73	297
Bathin II Babeko	-	6	-	15	43
Rimbo Tengah	2	2	-	25	87
Bungo Dani	2	3	-	28	78
Pasar Muara Bungo	5	-	-	27	78
Bathin III	3	5	-	27	73
Rantau Pandan	-	6	-	22	30
Muko-Muko Bathin VII	-	9	-	43	43
Bathin III Ulu	-	9	-	29	-
Tanah Sepenggal	-	10	-	43	91
Tanah Sepenggal Lintas	-	12	-	53	114
Tanah Tumbuh	-	11	-	37	8
Limbur Lubuk Mengkuang	-	14	-	42	124
Bathin II Pelayang	-	5	-	29	-
Jujuhan	-	10	-	31	87
Jujuhan Ilir	-	7	-	25	58
Bungo	12	141	-	602	1 372

Catatan/Note: ¹ Termasuk kelurahan dan Unit Permukiman Transmigrasi (UPT)/Include Transmigration Settlement Unit
 Sumber/Source: Badan Pemberdayaan Masyarakat, Pemerintahan Dusun, Pemberdayaan Perempuan, dan Keluarga Berencana Kabupaten Bungo
 Community Empowerment, Village Governance, Women Empowerment and Family Planning Board of Bungo Regency

2.2 DEWAN PERWAKILAN RAKYAT DAERAH REGIONAL HOUSE OF REPRESENTATIVE

Tabel 2.2.1 **Jumlah Anggota Dewan Perwakilan Rakyat Daerah Menurut Partai Politik dan Jenis Kelamin di Kabupaten Bungo, 2020**
Number of Representatives in the Regional House of Representative by Party and Sex in Bungo Regency, 2020

Partai Party	Laki-laki Male	Perempuan Female	Jumlah Total
(1)	(2)	(3)	(4)
Demokrat	2	1	3
Golkar	1	-	1
Hanura	3	-	3
Gerindra	3	1	4
PAN	4	-	4
PDI-P	3	-	3
PKS	4	-	4
Perindo	-	1	1
PKB	2	1	3
Nasdem	4	-	4
Berkarya	2	-	2
PBB	1	-	1
PPP	1	1	2
Jumlah/Total	30	5	35

Catatan/Note: ...

Sumber/Source: Sekretariat DPRD Kabupaten Bungo/*Regional House of Representative's Secretary of Bungo Regency*

Tabel
Table 2.2.2

**Jumlah Anggota Dewan Perwakilan Rakyat Daerah
Kabupaten Bungo Menurut Fraksi dan Jenis Kelamin di
Kabupaten Bungo, 2020**
*Number of Representative of The Regional House of
Representative of Bungo Regency by Fraction and Sex in
Bungo Regency, 2020*

<i>Fraksi</i> <i>Fraction</i>	<i>Laki-laki</i> <i>Male</i>	<i>Perempuan</i> <i>Female</i>	<i>Jumlah</i> <i>Total</i>
(1)	(2)	(3)	(4)
Gerindra	3	1	4
Nasdem	4	-	4
PAN	4	-	4
PKS	4	-	4
Demokrat	2	1	3
Hanura	3	-	3
PDI-P	3	-	3
PKB	2	1	3
Berkarya	3	1	4
KBI	2	1	3
Jumlah/Total	30	5	35

Catatan/Note: ...

Sumber/Source: Sekretariat DPRD Kabupaten Bungo/Regional House of Representative's Secretary of Bungo Regency

Tabel
Table 2.2.3

Susunan Anggota Komisi, Kedudukan dalam Dewan dan Bidang Tugas Dewan Perwakilan Rakyat Daerah Kabupaten Bungo, Masa Bakti 2020-2024
Composition of Commission Members, Position and Field Assignment in the Regional House of Representative of Bungo Regency, Period of Duty 2020-2024

<i>Komisi>Nama Commission/Name</i>	<i>Kedudukan dalam Dewan Position</i>	<i>Bidang Tugas Field Assignment</i>
(1)	(2)	(3)
Jumari Ari Wardoyo	Ketua	
Jumiwan Aguza, S.M	Wakil Ketua	
Martunis, A.Md	Wakil Ketua	
Komisi I Bidang Pemerintahan dan Hukum		<ol style="list-style-type: none"> Asisten I, bidang pemerintahan dan kesra daerah Inspektorat Dinas pendidikan dan kebudayaan Dinas kependudukan dan pencatatan sipil Dinas penanaman modal dan pelayanan terpadu satu pintu Dinas sosial, pengendalian penduduk dan keluarga berencana, pemberdayaan perempuan dan perlindungan anak Dinas pemberdayaan masyarakat dan dusun Diinas tenaga kerja dan transmigrasi Satuan polisi pamong praja dan pemadam kebakaran Badan kepegawaian dan pengembangan sumber daya manusia daerah badan penanggulangan bencana daerah kesbangpol Kecamatan
H. rosihan anuar,Sos,M.Si	Ketua	
Hozin s.pd.i	Wakil Ketua	
Marhoni suganda	Sekretaris	
Dedet jumico,SH.MH.	Anggota	
H. Syaiful acik bilal,S.Pd. I	Anggota	
Riduan	Anggota	
Ahmadi,S,HI	Anggota	
Drs. kholil	Anggota	
Yahya,S.pd.I	Anggota	
Sumaryono	Anggota	

Lanjutan Tabel/*Continued Table 2.2.3*

<i>Komisi>Nama Commission/Name</i>	<i>Kedudukan dalam Dewan Position</i>	<i>Bidang Tugas Field Assignment</i>
(1)	(2)	(3)
Komisi II		
Bidang Perekonomian dan Keuangan		1. Asisten II, bidang ekonomi 2. Dinas tanaman pangan, hortikultura dan perkebunan
Hamdan	Ketua	
Rozali, SE, ME	Wakil Ketua	
Hambali	Sekretaris	3. Dinas ketahanan pangan
Alfian, SM	Anggota	4. Dinas peternakan dan perikanan
Sugini	Anggota	5. Dinas koperasi, usaha kecil dan menengah, perindustrian dan perdagangan
Leni elvira, SE	Anggota	
Ahmadi, s, HI	Anggota	
Gusriyandi rifa'i	Anggota	
Rosmala dewi, SE	Anggota	6. Badan pengelola keuangan dan aset daerah
Desmiati ST	Anggota	
Tamrin	Anggota	7. Badan pengelola pajak dan retribusi PDAM dan BDMU
Komisi III		
Bidang Pembangunan dan Kesejahteraan Rakyat		1. Asisten III, bidang administrasi umum 2. Sekretariat DPRD 3. Dinas kesehatan
Darwandi	Ketua	
Djusri ramli, SE, M.Si	Wakil Ketua	
Andry sanusi, s, sos	Sekretaris	4. Dinas pekerjaan umum dan penataan ruang
Zuherman, s. pdi	Anggota	5. Dinas perumahan dan kawasan permukiman
Dharmawan, SH	Anggota	6. Dinas lingkungan hidup
Sugiyono	Anggota	7. Dinas pemuda, olahraga dan pariwisata
Abdul qodir, s. pd. i	Anggota	
Asnadi	Anggota	8. Dinas perhubungan
Al jupri, s. pd. i	Anggota	9. Dinas perpustakaan dan arsip daerah
Syaiful bakhri, s. pd. i	Anggota	
Mart frida yani, SP	Anggota	10. Badan perencanaan pembangunan daerah

Catatan/Note: ...

Sumber/Source: Sekretariat DPRD Kabupaten Bungo/*Regional House of Representative's Secretary of Bungo Regency*

Tabel 2.2.4
Table

Anggota Fraksi di Dewan Perwakilan Rakyat Daerah di Kabupaten Bungo, Masa Bakti 2020-2024
Fraction Members in the Regional House of Representative in Bungo Regency, Period of Duty 2020-2024

Nama <i>Name</i>	Partai <i>Party</i>
(1)	(2)
Marwansyah	Berkarya
Djusri Ramli	Berkarya
Acik Bilal	Demokrat
Leni Alvira	Demokrat
Abdul Qodir	Demokrat
Darwandi	Gerindra
Jumari	Gerindra
Hambali	Gerindra
Dedet Jumico	Gerindra
Sumaryono	Golkar
Rozali	Hanura
Riduan	Hanura
Asnadi	Hanura
Zuherman	Nasdem
Hamdan	Nasdem
Jumiwa Aguzza	Nasdem
Marhoni Suganda	Nasdem
Andri Sanusi	PAN
Martunis	PAN
Alfian	PAN
Rosihan	PAN
Tamrin	PBB
Gusriandi Rifai	PDIP

Lanjutan Tabel/*Continued Table 2.2.4*

Nama Name	Partai Party
(1)	(2)
Ahmadi	PDIP
Al-Jufri	PDIP
Frida	Perindo
Rosmala Dewi	PKB
Syaiful Bahri	PKB
Kholil	PKB
Sugini	PKS
Sugiyono	PKS
Darmawan	PKS
Hozin	PKS
Desmiati	PPP
Yahya	PPP

Catatan/Note: ...

Sumber/Source: Sekretariat DPRD Kabupaten Bungo/*Regional House of Representative's Secretary of Bungo Regency*

2.3 SUMBER DAYA MANUSIA HUMAN RESOURCES

Tabel 2.3.1 **Jumlah Pegawai Negeri Sipil Menurut Jabatan dan Jenis Kelamin di Kabupaten Bungo, Desember 019 dan Desember 2020**
Number of Civil Servants by Occupation and Sex in Bungo Regency, Desember 2019 and Desember 2020

Pangkat <i>Hierarchy</i>	2019		Jumlah <i>Total</i>
	Laki-laki <i>Male</i>	Perempuan <i>Female</i>	
(1)	(2)	(3)	(4)
Fungsional Tertentu <i>Specific Functional</i>	1 057	2 126	3 183
Fungsional Umum <i>Staf General Functional</i>	831	446	1 277
Struktural/Structural			
Eselon V/5th Echelon	2	3	5
Eselon IV/4th Echelon	336	170	506
Eselon III/3rd Echelon	116	29	145
Eselon II/2nd Echelon	22	3	25
Eselon I/1st Echelon	0	0	0
Jumlah/Total	2 364	2 777	5 141

Lanjutan Tabel/*Continued Table 2.3.1*

Kecamatan <i>Subdistrict</i>	2020		
	Laki-laki <i>Male</i>	Perempuan <i>Female</i>	Jumlah <i>Total</i>
(1)	(5)	(6)	(7)
Fungsional Tertentu <i>Specific Functional</i>	891	1 818	2 709
Fungsional Umum <i>Staf General Functional</i>	844	624	1 468
Struktural/ <i>Structural</i>	470	204	674
Eselon V/5th Echelon	-	-	-
Eselon IV/4th Echelon	336	173	509
Eselon III/3rd Echelon	110	28	138
Eselon II/2nd Echelon	24	3	27
Eselon I/1st Echelon	-	-	-
Jumlah/<i>Total</i>	2 675	2 850	5 525

Catatan/Note: ...

Sumber/Source: Badan Kepegawaian dan Pengembangan SDM Daerah Kabupaten Bungo/*Bungo District Regional Human Resources and Human Resources Development Agency*

Tabel
Table 2.3.2

Jumlah Pegawai Negeri Sipil Menurut Tingkat Pendidikan dan Jenis Kelamin di Kabupaten Bungo, Desember 2019 dan Desember 2020
Number of Civil Servants by Educational Level and Sex in Bungo Regency, December 2019 and December 2020

Tingkat Pendidikan <i>Educational Level</i>	2019		
	Laki-laki <i>Male</i>	Perempuan <i>Female</i>	Jumlah <i>Total</i>
(1)	(2)	(3)	(4)
Sampai dengan SD <i>Up to Primary School</i>	24	2	26
SMP/Sederajat <i>General Vocational Junior High School</i>	62	8	70
SMA/Sederajat <i>General/Vocational Senior High School</i>	615	418	1 033
Diploma I, II/Akta I, II <i>Diploma I, II/Akta I, II</i>	183	208	391
Diploma III/Akta III/Sarjana Muda <i>Diploma III/Akta III/Bachelor</i>	180	588	768
Tingkat Sarjana/Doktor/Ph.D <i>University Graduates</i>	1 300	1 553	2 853
Jumlah/Total	2 364	2 777	5 141

Lanjutan Tabel/*Continued Table 2.3.2*

Tingkat Pendidikan <i>Educational Level</i>	2020		
	Laki-laki <i>Male</i>	Perempuan <i>Female</i>	Jumlah <i>Total</i>
(1)	(2)	(3)	(4)
Sampai dengan SD <i>Up to Primary School</i>	18	1	19
SMP/Sederajat <i>General Vocational Junior High School</i>	52	8	60
SMA/Sederajat <i>General/Vocational Senior High School</i>	563	350	913
Diploma I, II/Akta I, II <i>Diploma I, II/Akta I, II</i>	139	145	284
Diploma III/Akta III/Sarjana Muda <i>Diploma III/Akta III/Bachelor</i>	166	586	752
Tingkat Sarjana/Doktor/Ph.D <i>University Graduates</i>	1 267	1 556	2 823
Jumlah/Total	2 205	2 646	4 851

Catatan/Note: ...

Sumber/Source: Badan Kepegawaian dan Pengembangan SDM Daerah Kabupaten Bungo/*Bungo District Regional Human Resources and Human Resources Development Agency*

Tabel
Table 2.3.3

**Jumlah Pegawai Negeri Sipil Menurut Tingkat
Kepangkatan dan Jenis Kelamin di Kabupaten Bungo,
Desember 2019 dan Desember 2020**
*Number of Civil Servants by Hierarchy and Sex in Bungo
Regency, December 2019 and December 2020*

Pangkat/Golongan/Ruang <i>Hierarchy</i>	2019		
	Laki-laki <i>Male</i>	Perempuan <i>Female</i>	Jumlah <i>Total</i>
(1)	(2)	(3)	(4)
1. I/A (Juru Muda)	1	-	1
2. I/B (Juru Muda Tingkat I)	4	2	6
3. I/C (Juru)	15	1	16
4. I/D (Juru Tingkat I)	10	3	13
Golongan I/Range I	30	6	36
5. II/A (Pengatur Muda)	65	11	76
6. II/B (Pengatur Muda Tingkat I)	85	28	113
7. II/C (Pengatur)	182	174	356
8. II/D (Pengatur Tingkat I)	154	168	322
Golongan II/Range II	486	381	867
9. III/A (Penata Muda)	246	448	694
10. III/B (Penata Muda Tingkat I)	373	514	887
11. III/C (Penata)	301	390	691
12. III/D (Penata Tingkat I)	326	349	675
Golongan III/Range III	1 246	1 701	2 947
13. IV/A (Pembina)	431	462	893
14. IV/B (Pembina Tingkat I)	144	220	364
15. IV/C (Pembina Utama Muda)	25	5	30
16. IV/D (Pembina Utama Madya)	2	2	4
17. IV/E (Pembina Utama)	-	-	-
Golongan IV/Range IV	602	689	1 291
Jumlah/Total	2 364	2 777	5 141

Lanjutan Tabel/*Continued Table 2.3.3*

Pangkat/Golongan/Ruang <i>Hierarchy</i>	2020		
	Laki-laki <i>Male</i>	Perempuan <i>Female</i>	Jumlah <i>Total</i>
(1)	(5)	(6)	(7)
1. I/A (Juru Muda)	0	-	0
2. I/B (Juru Muda Tingkat I)	5	1	6
3. I/C (Juru)	14	1	15
4. I/D (Juru Tingkat I)	11	3	14
Golongan I/Range I	30	5	35
5. II/A (Pengatur Muda)	41	4	45
6. II/B (Pengatur Muda Tingkat I)	83	29	112
7. II/C (Pengatur)	159	69	228
8. II/D (Pengatur Tingkat I)	153	219	372
Golongan II/Range II	436	321	757
9. III/A (Penata Muda)	208	354	562
10. III/B (Penata Muda Tingkat I)	361	520	881
11. III/C (Penata)	312	432	744
12. III/D (Penata Tingkat I)	316	379	695
Golongan III/Range III	1 197	1 685	2 882
13. IV/A (Pembina)	371	394	765
14. IV/B (Pembina Tingkat I)	140	234	374
15. IV/C (Pembina Utama Muda)	29	5	34
16. IV/D (Pembina Utama Madya)	2	2	4
17. IV/E (Pembina Utama)	-	-	-
Golongan IV/Range IV	542	635	1 177
Jumlah/Total	2 205	2 646	4 851

Catatan/Note: ...

Sumber/Source: Badan Kepegawaian dan Pengembangan SDM Daerah Kabupaten Bungo/*Bungo District Regional Human Resources and Human Resources Development Agency*

Tabel
Table 2.3.4

Jumlah Pegawai Negeri Sipil Daerah Menurut Unit Organisasi dan Golongan di Lingkungan Pemerintah Daerah Kabupaten Bungo, 2020
Number of Civil Servants by Organization Units and Range of Bungo Regional Government, 2020

	Unit Organisasi Organization Units	Golongan Range				Jumlah Total
		I	II	III	IV	
	(1)	(2)	(3)	(4)	(5)	(6)
1	Sekretariat Daerah	-	6	12	31	49
2	Sekretariat DPRD	-	1	3	8	12
3	Inspektorat	-	1	5	3	9
4	Badan Perencanaan Pembangunan Daerah	-	1	5	15	21
5	Badan Kepegawaian dan Diklat	-	1	4	11	16
6	Badan pengelola keuangan dan aset daerah	-	1	4	15	20
7	Badan pengelola pajak dan retribusi daerah	-	1	4	15	20
8	Badan penanggulangan bencana daerah, kesatuan bangsa dan politik	-	1	6	12	19
9	Dinas pendidikan dan kebudayaan	-	1	4	18	23
10	Dinas kesehatan	-	1	4	38	43
11	Dinas pekerjaan umum dan penataan ruang	-	1	4	14	19
12	Dinas perumahan dan kawasan pemukiman	-	1	3	8	12
13	Dinas tanaman pangan, hortikultura dan perkebunan	-	1	5	23	29
14	Dinas peternakan dan perikanan	-	-	4	12	16
15	Dinas koperasi, usaha kecil & menengah, perindustrian dan perdagangan	-	1	4	12	17

Lanjutan Tabel/Continued Table 2.3.4

Unit Organisasi Organization Units	Golongan Range				Jumlah Total
	I	II	III	IV	
(1)	(2)	(3)	(4)	(5)	(6)
16 Dinas lingkungan hidup	-	-	4	10	14
17 Dinas Pemuda olah raga dan pariwisata	-	1	4	11	16
18 Dinas ketahanan pangan	-	-	3	8	11
19 Dinas Kependudukan dan catatan sipil	-	1	4	10	15
20 Dinas penanaman modal dan pelayanan terpadu satu pintu (PTSP)	-	1	4	11	16
21 Dinas social, pengendalian penduduk, KB, pemberdayaan perempuan & perlindungan anak	-	1	4	9	14
22 Dinas perhubungan	-	-	4	11	15
23 Dinas pemberdayaan masyarakat dan dusun	-	-	3	8	11
24 Dinas perpustakaan dan arsip daerah	-	1	3	8	12
25 Dinas tenaga kerja dan transmigrasi	-	1	3	9	13
26 Dinas Komunikasi, Informatika dan Persandian	-	-	-	-	-
27 Satuan polisi pamong praja dan pemadam kebakaran	-	-	3	11	14
28 RSUD H Hanafie Muara Bungo	-	-	5	8	13
29 Kecamatan Pelepat	-	-	1	5	6
30 Kecamatan Pelepat Ilir	-	-	2	5	7
31 Kecamatan Bathin II Babeko	-	-	2	5	7
32 Kecamatan Rimbo Tengah	-	-	2	7	9
33 Kecamatan Bungo Dani	-	-	2	7	9
34 Kecamatan Pasar Muara Bungo	-	-	2	6	8
35 Kecamatan Bathin III	-	-	2	6	8
36 Kecamatan Rantau Pandan	-	-	1	7	8

Lanjutan Tabel/*Continued Table 2.3.4*

Unit Organisasi <i>Organization Units</i>	Golongan <i>Range</i>				Jumlah <i>Total</i>
	I	II	III	IV	
(1)	(2)	(3)	(4)	(5)	(6)
37 Kecamatan Muko-Muko Bathin VII	-	-	2	6	8
38 Kecamatan Bathin III Ulu	-	-	2	7	9
39 Kecamatan Tanah Sepenggal	-	-	2	5	7
40 Kecamatan Tanah Sepenggal Lintas	-	-	2	7	9
41 Kecamatan Tanah Tumbuh	-	-	1	5	6
42 Kecamatan Limbur Lubuk Mengkuang	-	-	2	5	7
43 Kecamatan Bathin II Pelayang	-	-	2	7	9
44 Kecamatan Jujuhan	-	-	1	5	6
45 Kecamatan Jujuhan Ilir	-	-	2	6	8
46 Kelurahan Pasir Putih	-	-	-	3	3
47 Kelurahan Cadika	-	-	-	5	5
48 Kelurahan Sungai Kerjan	-	-	-	5	5
49 Kelurahan Sungai Pinang	-	-	-	5	5
50 Kelurahan Bungo Barat	-	-	-	5	5
51 Kelurahan Batang Bungo	-	-	-	5	5
52 Kelurahan Bungo Timur	-	-	-	5	5
53 Kelurahan Jaya Setia	-	-	-	5	5
54 Kelurahan Tanjung Gedang	-	-	-	5	5
55 Kelurahan Manggis	-	-	-	5	5
56 Kelurahan Sungai Binjai	-	-	-	3	3
57 Kelurahan Bungo Taman Agung	-	-	-	5	5
Jumlah/Total	-	-	145	506	676

Catatan/Note: ...

Sumber/Source: Badan Kepegawaian dan Pengembangan SDM Daerah Kabupaten Bungo/*Bungo Regency Human Resources and Human Resources Development Agency*

Tabel
Table 2.3.5**Jumlah Pegawai Negeri Sipil Daerah Menurut Eselon
di Lingkungan Pemerintah Daerah Kabupaten Bungo,
2020**
**Number of Regional Civil Servants by Echelon of Bungo
Regional Government, 2020**

	Unit Organisasi Organization Units	Golongan Range				Jumlah Total
		I	II	III	IV	
	(1)	(2)	(3)	(4)	(5)	(6)
1	Sekretariat Daerah	1	30	91	24	146
2	Sekretariat DPRD	-	10	21	5	36
3	Inspektorat	-	1	29	7	37
4	Badan Perencanaan Pembangunan Daerah	-	4	21	12	37
5	Badan Kepegawaian dan Diklat	-	3	35	6	44
6	Badan pengelola keuangan dan aset daerah	-	2	30	3	35
7	Badan pengelola pajak dan retribusi daerah	-	6	26	3	35
8	Badan penanggulangan bencana daerah, kesatuan bangsa dan politik	1	5	20	9	35
9	Dinas pendidikan dan kebudayaan	21	216	1 126	918	2 281
10	Dinas kesehatan	-	170	515	27	712
11	Dinas pekerjaan umum dan penataan ruang	3	26	59	5	93
12	Dinas perumahan dan kawasan pemukiman	-	4	23	4	31
13	Dinas tanaman pangan, hortikultura dan perkebunan	-	18	111	24	153
14	Dinas peternakan dan perikanan	-	4	30	7	41
15	Dinas koperasi, usaha kecil & menengah, perindustrian dan perdagangan	-	5	24	6	35

Lanjutan Tabel/*Continued Table 2.3.5*

Unit Organisasi <i>Organization Units</i>	Golongan <i>Range</i>				Jumlah <i>Total</i>
	I	II	III	IV	
(1)	(2)	(3)	(4)	(5)	(6)
16 Dinas lingkungan hidup	1	8	23	5	37
17 Dinas Pemuda olah raga dan pariwisata	1	6	18	6	31
18 Dinas ketahanan pangan	-	5	13	5	23
19 Dinas Kependudukan dan catatan sipil	-	6	19	5	30
20 Dinas penanaman modal dan pelayanan terpadu satu pintu (PTSP)	-	2	22	6	30
21 Dinas social, pengendalian penduduk, KB, pemberdayaan perempuan & perlindungan anak	-	3	27	5	35
22 Dinas perhubungan	1	20	25	4	50
23 Dinas pemberdayaan masyarakat dan dusun	-	4	26	4	34
24 Dinas perpustakaan dan arsip daerah	-	2	9	3	14
25 Dinas tenaga kerja dan transmigrasi	-	5	26	7	38
26 Dinas Komunikasi, Informatika dan Persandian	-	3	17	4	24
27 Satuan polisi pamong praja dan pemadam kebakaran	1	38	26	3	68
28 RSUD H Hanafie Muara Bungo	2	27	235	30	294
29 Kecamatan Pelepat	-	6	4	4	14
30 Kecamatan Pelepat Ilir	-	4	8	1	13
31 Kecamatan Bathin II Babeko	-	8	4	3	15
32 Kecamatan Rimbo Tengah	-	2	8	3	13
33 Kecamatan Bungo Dani	-	-	14	4	18
34 Kecamatan Pasar Muara Bungo	-	1	16	1	18
35 Kecamatan Bathin III	-	6	9	1	16
36 Kecamatan Rantau Pandan	-	10	13	2	25

Lanjutan Tabel/*Continued Table 2.3.5*

	Unit Organisasi <i>Organization Units</i>	Golongan <i>Range</i>				Jumlah <i>Total</i>
		I	II	III	IV	
	(1)	(2)	(3)	(4)	(5)	(6)
37	Kecamatan Muko-Muko Bathin VII	-	8	8	4	20
38	Kecamatan Bathin III Ulu	1	8	8	-	17
39	Kecamatan Tanah Sepenggal	-	10	13	2	25
40	Kecamatan Tanah Sepenggal Lintas	1	7	10	1	19
41	Kecamatan Tanah Tumbuh	-	8	9	-	17
42	Kecamatan Limbur Lubuk Mengkuang	-	5	8	-	13
43	Kecamatan Bathin II Pelayang	-	6	7	1	14
44	Kecamatan Jujuhan	-	4	7	-	11
45	Kecamatan Jujuhan Ilir	-	5	7	1	13
46	Kelurahan Pasir Putih	-	-	6	-	6
47	Kelurahan Cadika	-	1	7	-	8
48	Kelurahan Sungai Kerjan	-	3	6	1	10
49	Kelurahan Sungai Pinang	-	1	13	-	14
50	Kelurahan Bungo Barat	-	2	5	-	7
51	Kelurahan Batang Bungo	-	2	6	-	8
52	Kelurahan Bungo Timur	-	2	4	-	6
53	Kelurahan Jaya Setia	-	2	7	-	9
54	Kelurahan Tanjung Gedang	-	4	7	-	11
55	Kelurahan Manggis	-	6	7	1	14
56	Kelurahan Sungai Binjai	-	1	5	-	6
57	Kelurahan Bungo Taman Agung	1	2	9	-	12
	Jumlah/Total	35	757	2 882	1 177	4 851

Catatan/Note: ...

Sumber/Source: Badan Kepegawaian dan Pengembangan SDM Daerah Kabupaten Bungo/Bungo Regency Human Resources and Human Resources Development Agency

Tabel
Table 2.3.6**Jumlah Pegawai Negeri Sipil di Instansi Vertikal Menurut Unit Organisasi dan Jenis Kelamin di Kabupaten Bungo, 2020**
Number of Civil Servants of Vertical Instance by Organization Units and Sex in Bungo Regency, 2020

	Unit Organisasi Organization Units	Laki-laki Male	Perempuan Female	Jumlah Total
	(1)	(2)	(3)	(4)
1	Kementerian Agama	243	233	476
2	Kantor Pelayanan Pajak Pratama (termasuk KP2KP Rimbo Bujang dan KP2KP Muaro Tebo)	55	30	85
3	Kantor Pelayanan Perbendaharaan Negara	9	7	16
4	Badan Pertanahan Nasional	20	15	35
5	Kejaksaan Negeri	28	6	34
6	Pengadilan Negeri	16	10	26
7	Pengadilan Agama	7	7	14
8	Lembaga Pemasarakatan	66	10	76
9	Badan Pusat Statistik	11	10	21
10	Komisi Pemilihan Umum	7	5	12
	Jumlah/Total	462	333	795
	2019	448	345	793
	2018	460	333	793
	2017	457	313	770
	2016	463	314	777

Catatan/Note: ...

Sumber/Source: Masing-masing Instansi Vertikal/ Each Vertical Instance

Tabel 2.3.7 Jumlah Pegawai Negeri Sipil di Instansi Vertikal Menurut Golongan dan Jenis Kelamin di Kabupaten Bungo, 2020
Number of Civil Servants of Vertical Instance by Hierarchy and Sex in Bungo Regency, 2020

<i>Golongan Kepangkatan Hierarchy</i>	<i>Laki-laki Male</i>	<i>Perempuan Female</i>	<i>Jumlah Total</i>
(1)	(2)	(3)	(4)
Golongan I	-	-	-
Golongan II	108	44	152
Golongan III	287	243	530
Golongan IV	67	46	113
Jumlah/Total	462	333	795
2019	432	429	761
2018	457	313	770
2017	457	313	770
2016	463	314	777

Catatan/Note: ...

Sumber/Source: Masing-masing Instansi Vertikal/ Each Vertical Instance

Tabel
Table 2.3.8**Jumlah Pegawai Negeri Sipil di Instansi Vertikal Menurut Tingkat Pendidikan dan Jenis Kelamin di Kabupaten Bungo, 2020**
Number of Civil Servants of Vertical Instance by Educational Level and Sex in Bungo Regency, 2020

Golongan Kepangkatan Hierarchy	Laki-laki Male	Perempuan Female	Jumlah Total
(1)	(2)	(3)	(4)
Sekolah Dasar <i>Primary School</i>	-	-	-
Sekolah Menengah Pertama <i>Junior High School</i>	-	-	-
Sekolah Menengah Atas <i>Senior High School</i>	86	29	115
Diploma I, II	40	19	59
Diploma III, Akademi <i>Academy</i>	23	17	40
Universitas <i>University</i>	313	268	581
Jumlah/Total	462	333	795
2019	432	429	761
2018	457	313	770
2017	457	313	770
2016	463	314	777

Catatan/Note: ...

Sumber/Source: Masing-masing Instansi Vertikal/ *Each Vertical Instance*

2.4 KEUANGAN PEMERINTAH GOVERNMENT FINANCE

Tabel 2.4.1 Realisasi Pendapatan Pemerintah Kabupaten Bungo Menurut Jenis Pendapatan (Juta rupiah), 2017–2020
Actual Bungo Regency Government Revenues by Kind of Revenues (Million rupiahs), 2017–2020

Jenis Pendapatan/ <i>Kind of Revenues</i>	2017	2018
(1)	(2)	(3)
1. Pendapatan Asli Daerah (PAD)/<i>Regional Revenue</i>	183 133,68	133 848,45
1.1 Pajak Daerah/ <i>Regional Tax</i>	45 389,52	38 052,12
1.2 Retribusi Daerah/ <i>Regional Retribution</i>	3 794,38	380 835,54
1.3 Hasil Perusahaan Milik Daerah dan Pengelolaan Kekayaan Daerah yang Dipisahkan/ <i>Regional-Owned Company Revenue and Separated Management of Regional Wealth</i>	4 230,47	4 408,28
1.4 Lain-lain PAD yang Sah/ <i>Other Regional Revenue</i>	129 719,31	87 579,69
2. Dana Perimbangan/<i>Balance Funds</i>	909 063,38	917 465,26
2.1 Bagi Hasil Pajak/ <i>Tax Sharing Revenue</i> & Bagi Hasil Bukan Pajak/ <i>Non-Tax Sharing Revenue</i>	76 910,71	88 485,36
2.2 Dana Alokasi Umum/ <i>General Allocation Fund</i>	635 999,29	635 999,29
2.3 Dana Alokasi Khusus/ <i>Special Allocation Fund</i>	196 153,37	19 298,06
3. Lain-lain Pendapatan yang Sah/<i>Other Revenue</i>	188 822,63	210 425,74
3.1 Pendapatan Hibah/ <i>Grant</i>	1 853,37	44 782,60
3.3 Dana Bagi Hasil Pajak dari Provinsi dan Pemerintah Daerah Lainnya/ <i>Tax Sharing Revenue from Provincial and Other Regional Governments</i>	49 881,38	56 800,76
3.4 Dana Penyesuaian dan Otonomi Daerah/ <i>Regional Adjustment and Autonomy Fund</i>	109 907,87	99 662,38
3.5 Bantuan Keuangan dari Provinsi atau Pemerintah Daerah Lainnya/ <i>Financial Assistance from Provincial or Other Regional Governments</i>	27 180,00	9 180,00
Jumlah/<i>Total</i>	1 281 019,69	1 261 739,45

Lanjutan Tabel/*Continued Table 2.4.1*

Jenis Pendapatan/ <i>Kind of Revenues</i>	2019	2020
(1)	(4)	(5)
1. Pendapatan Asli Daerah (PAD)/<i>Regional Revenue</i>	140 327,48	126 132,86
1.1 Pajak Daerah/ <i>Regional Tax</i>	38 886,51	35 331,49
1.2 Retribusi Daerah/ <i>Regional Retribution</i>	4 395,76	3 545,45
1.3 Hasil Perusahaan Milik Daerah dan Pengelolaan Kekayaan Daerah yang Dipisahkan/ <i>Regional-Owned Company Revenue and Separated Management of Regional Wealth</i>	6 031,39	7 343,65
1.4 Lain-lain PAD yang Sah/ <i>Other Regional Revenue</i>	91 013,82	79 912,26
2. Dana Perimbangan/<i>Balance Funds</i>	961 103,62	869 263,10
2.1 Bagi Hasil Pajak/ <i>Tax Sharing Revenue</i> & Bagi Hasil Bukan Pajak/ <i>Non-Tax Sharing Revenue</i>	106 525,61	91 605,45
2.2 Dana Alokasi Umum/ <i>General Allocation Fund</i>	656 106,48	600 093,50
2.3 Dana Alokasi Khusus/ <i>Special Allocation Fund</i>	198 471,53	177 564,15
3. Lain-lain Pendapatan yang Sah/<i>Other Revenue</i>	248 429,58	273 449,83
3.1 Pendapatan Hibah/ <i>Grant</i>	49 699,43	63 595,91
3.3 Dana Bagi Hasil Pajak dari Provinsi dan Pemerintah Daerah Lainnya/ <i>Tax Sharing Revenue from Provincial and Other Regional Governments</i>	69 449,80	61 428,61
3.4 Dana Penyesuaian dan Otonomi Daerah/ <i>Regional Adjustment and Autonomy Fund</i>	114 100,35	135 045,31
3.5 Bantuan Keuangan dari Provinsi atau Pemerintah Daerah Lainnya/ <i>Financial Assistance from Provincial or Other Regional Governments</i>	15 180,00	13 380,00
Jumlah/<i>Total</i>	1 349 860,69	1 268 845,79

Catatan/Note: ...

Sumber/Source: Badan Pengelola Keuangan dan Aset Daerah Kabupaten Bungo / *Finance and Asset Management Board of Bungo Regency*

Tabel
Table 2.4.2

Realisasi Belanja Pemerintah Kabupaten Bungo Menurut Jenis Belanja (ribu rupiah), 2017–2020
Actual Bungo Regency Government Expenditures by Kind of Expenditures (thousand rupiahs), 2017–2020

Jenis Belanja <i>Kind of Expenses</i>	2017	2018
(1)	(2)	(3)
1. Belanja Tidak Langsung/<i>Indirect Expenditures</i>	693 006,18	699 319,73
1.1 Belanja Pegawai/ <i>Personnel Expenditures</i>	495 041,00	464 587,33
1.2 Belanja Bunga/ <i>Interest Expenditures</i>	0,00	0,00
1.3 Belanja Subsidi/ <i>Subsidies Expenditures</i>	549,45	1 800,00
1.4 Belanja Hibah/ <i>Grant Expenditures</i>	12 740,60	15 644,96
1.5 Belanja Bantuan Sosial/ <i>Social Aid Expenditures</i>	0,00	226,00
1.6 Belanja Bagi Hasil/ <i>Sharing Fund Expenditure</i>	1 093,34	3 700,93
1.7 Belanja Bantuan Keuangan/ <i>Financial Aids Expenditures</i>	210 669,83	213 343,41
1.8 Belanja Tidak Terduga/ <i>Unpredicted Expenditures</i>	2 965,96	17,10
2. Belanja Langsung/<i>Direct Expenditures</i>	497 408,92	601 421,87
2.1 Belanja Pegawai/ <i>Personnel Expenditures</i>	43 685,13	52 452,34
2.2 Belanja Barang dan Jasa/ <i>Goods and Services Expenditures</i>	297 666,19	345 757,72
2.3 Belanja Modal/ <i>Capital Expenditure</i>	156 057,61	203 211,81
Jumlah/<i>Total</i>	1 190 415,10	1 300 741,60

Lanjutan Tabel/*Continued Table* 2.4.2

Jenis Belanja <i>Kind of Expenses</i>	2019	2020
(1)	(4)	(5)
1. Belanja Tidak Langsung/<i>Indirect Expenditures</i>	738 906,80	752 637,91
1.1 Belanja Pegawai/ <i>Personnel Expenditures</i>	496 183,61	485 329,05
1.2 Belanja Bunga/ <i>Interest Expenditures</i>	0,00	0,00
1.3 Belanja Subsidi/ <i>Subsidies Expenditures</i>	1 000,00	1 500,00
1.4 Belanja Hibah/ <i>Grant Expenditures</i>	11 603,40	51 875,54
1.5 Belanja Bantuan Sosial/ <i>Social Aid Expenditures</i>	193,60	55,00
1.6 Belanja Bagi Hasil/ <i>Sharing Fund Expenditure</i>	2 839,87	1 525,09
1.7 Belanja Bantuan Keuangan/ <i>Financial Aids Expenditures</i>	227 068,05	200 958,64
1.8 Belanja Tidak Terduga/ <i>Unpredicted Expenditures</i>	18,27	11 394,58
2. Belanja Langsung/<i>Direct Expenditures</i>	647 974,59	537 378,82
2.1 Belanja Pegawai/ <i>Personnel Expenditures</i>	47 521,69	58 926,75
2.2 Belanja Barang dan Jasa/ <i>Goods and Services Expenditures</i>	365 822,91	324 464,65
2.3 Belanja Modal/ <i>Capital Expenditure</i>	234 629,99	153 987,42
Jumlah/<i>Total</i>	1 386 881,39	1 290 016,72

Catatan/Note: ...

Sumber/Source: Badan Pengelola Keuangan dan Aset Daerah Kabupaten Bungo / *Finance and Asset Management Board of Bungo Regency*

2.5 ADMINISTRASI ADMINISTRATION

Tabel 2.5.1 **Banyaknya Sertifikat Tanah yang Dikeluarkan Menurut Kecamatan dan Jenis Hak Atas Tanah di Kabupaten Bungo, 2020**
Table 2.5.1 **Number of Land Certificates Issued by Subdistricts and Kind of Land Rights in Bungo Regency, 2020**

Kecamatan Subdistrict	Hak Milik Freehold Title	Hak Pakai Right of Use	Hak Guna Bangunan Building Rights Title	Hak Guna Usaha Cultivation Rights Title	Hipotek Mortgage
(1)	(2)	(3)	(4)	(5)	(6)
Pelepat	15132	177	83	-	-
Pelepat Ilir	28298	560	151	-	-
Bathin II Babeko	4636	21	122	-	-
Rimbo Tengah	13226	47	1657	-	-
Bungo Dani	6859	14	313	-	-
Pasar Muara Bungo	4989	66	233	72	-
Bathin III	10387	59	1270	-	-
Rantau Pandan	2279	24	-	-	-
Muko-Muko Bathin VII	5146	44	2	-	-
Bathin III Ulu	4467	14	-	-	-
Tanah Sepanggal	6021	29	1	-	-
Tanah Sepanggal Lintas	5757	31	13	-	-
Tanah Tumbuh	4868	37	2	-	-
Limbur Lubuk Mengkuang	9173	66	1	-	-
Bathin II Pelayang	2956	18	-	-	-
Jujuhan	7566	40	24	-	-
Jujuhan Ilir	3792	36	2	-	-
Bungo	135552	1283	3874	72	-

Catatan/Note: ...

Sumber/Source: Agraria dan Tata Ruang Badan Pertanahan Nasional Kabupaten Bungo/ *The Ministry of Agrarian Affairs and Spatial Planning/National Land Agency Bungo Regency*

Tabel
Table 2.5.2

Jumlah Akta kelahiran, Akta Kematian, dan Akta Kawin yang Diproses Menurut Kecamatan di Kabupaten Bungo, 2020
Number of Birth Certificate, Death Certificate, and Marriage Certificate Processed by Subdistricts in Bungo Regency, 2020

Kecamatan Subdistrict	Akta Kelahiran Birth Certificate	Akta Kematian Death Certificate	Akta Kawin Marriage Certificate
(1)	(4)	(5)	(6)
Pelepat	14 241	91	336
Pelepat Ilir	22 062	333	265
Bathin II Babeko	5 323	30	44
Rimbo Tengah	16 214	106	422
Bungo Dani	12 773	79	646
Pasar Muara Bungo	9 281	112	224
Bathin III	11 168	72	388
Rantau Pandan	4 627	11	6
Muko-Muko Bathin VII	7 234	37	2
Bathin III Ulu	4 257	16	11
Tanah Sepanggal	8 388	68	20
Tanah Sepanggal Lintas	9 067	52	28
Tanah Tumbuh	5 723	36	8
Limbur Lubuk Mengkuang	7 660	62	12
Bathin II Pelayang	3 619	25	15
Jujuhan	7 886	47	110
Jujuhan Ilir	4 080	47	68
Bungo	153 603	1 224	2 605

Catatan/Note: ...

Sumber/Source: Dinas Kependudukan dan Pencatatan Sipil Kabupaten Bungo/ Population and Civil Registration Service of Bungo Regency

Tabel
Table 2.5.3**Jumlah Surat Izin Mengemudi (SIM) yang Dikeluarkan Menurut Bulan dan Jenis Kelamin di Kabupaten Bungo, 2020**
Number of Driver's Licence Issued Every Month by Sex in Bungo Regency, 2020

Bulan Month	Laki-laki Male	Perempuan Female	Jumlah Total
(1)	(2)	(3)	(4)
Januari/January	512	267	779
Februari/February	465	230	695
Maret /March	450	160	610
April/April	257	129	386
Mei/May	198	103	301
Juni/June	532	233	765
Juli/July	545	259	804
Agustus/August	415	336	751
September/September	398	252	650
Oktober/October	256	179	435
November/November	327	223	550
Desember/December	415	254	669
Jumlah/Total	4 770	2 625	7 395

Catatan/Note: ...

Sumber/Source: Satuan Lalu Lintas Kepolisian Resor Bungo/ Traffic Unit of Police Resort of Bungo

Tabel
Table 2.5.4

**Jumlah Penerbitan Surat Izin Mengemudi (SIM) Baru yang
Dikeluarkan Tiap Bulan di Kabupaten Bungo, 2020**
**Number of New Driver's Licence Issued Each Month in Bungo
Regency, 2020**

Bulan Month	Jenis SIM Type of Driver's Licences						
	A	AU	C	BI	BIU	BII	BIIU
(1)	(2)	(3)	(4)	(5)	(6)	(7)	(8)
Januari/January	240	2	222	27	10	23	10
Februari/February	207	-	229	24	5	7	8
Maret /March	201	-	173	21	5	8	4
April/April	104	-	89	11	6	1	2
Mei/May	71	-	63	2	-	3	3
Juni/June	173	-	256	21	9	10	6
Juli/July	222	-	226	46	2	4	6
Agustus/August	221	-	231	19	7	1	6
September/September	222	-	185	24	6	4	3
Oktober/October	126	-	93	21	4	2	5
November/November	187	1	125	15	6	5	7
Desember/December	238	1	135	22	6	7	5
Jumlah/Total	2 212	4	2 027	253	66	75	65

Catatan/Note: ...

Sumber/Source: Satuan Lalu Lintas Kepolisian Resor Bungo/ Traffic Unit of Police Resort of Bungo

2.6 PEMILIHAN UMUM GENERAL ELECTION

Tabel 2.6.1 **Banyaknya Pemilih yang Terdaftar dalam Pilkada Serentak Lanjutan Menurut Kecamatan di Kabupaten Bungo, 2020**
Number Registered Voters in Simultaneous Regional Elections by Subdistricts in Bungo Regency, 2020

Kecamatan <i>Subdistrict</i>	Jumlah Kel/Desa <i>Number of Villages</i>	TPS <i>Voting Place</i>	Daftar Pemilih Tetap <i>Voters</i>
(1)	(2)	(3)	(4)
Pelepat	15	75	22 145
Pelepat Ilir	17	112	34 088
Bathin II Babeko	6	31	9 200
Rimbo Tengah	4	69	18 225
Bungo Dani	5	54	16 317
Pasar Muara Bungo	5	43	12 878
Bathin III	8	53	15 691
Rantau Pandan	6	24	7 162
Muko-Muko Bathin VII	9	34	10 204
Bathin III Ulu	9	26	6 550
Tanah Sepenggal	10	55	16 389
Tanah Sepenggal Lintas	12	56	18 446
Tanah Tumbuh	11	40	11 662
Limbur Lubuk Mengkuang	14	44	11 872
Bathin II Pelayang	5	18	5 652
Jujuhan	10	39	12 025
Jujuhan Ilir	7	26	7 587
Bungo	153	799	236 093

Catatan/Note: ...

Sumber/Source: Komisi Pemilihan Umum Kabupaten Bungo/*Regional House of Representative's Secretary of Bungo Regency*

Jumlah Penduduk

Number of Population

2020

362.363

Kepadatan Penduduk per km²

Population Density per km²

77,78

Jiwa/km²

Angkatan Kerja

Economically Active

179.151



Bukan Angkatan Kerja

Economically Inactive

96.933

PENJELASAN TEKNIS

1. Sumber utama data kependudukan adalah sensus penduduk yang dilaksanakan setiap sepuluh tahun sekali. Sensus penduduk telah dilaksanakan sebanyak enam kali sejak Indonesia merdeka, yaitu tahun 1961, 1971, 1980, 1990, 2000, dan 2010.

Di dalam sensus penduduk, pencacahan dilakukan terhadap seluruh penduduk yang berdomisili di wilayah teritorial Indonesia termasuk warga negara asing kecuali anggota korps diplomatik negara sahabat beserta keluarganya.

Metode pengumpulan data dalam sensus dilakukan dengan wawancara antara petugas sensus dengan responden dan juga melalui e-census. Pencatatan penduduk menggunakan konsep usual residence, yaitu konsep di mana penduduk biasa bertempat tinggal.

Bagi penduduk yang bertempat tinggal tetap dicacah di mana mereka biasa tinggal, sedangkan untuk penduduk yang tidak bertempat tinggal tetap dicacah di tempat di mana mereka ditemukan petugas sensus pada malam 'Hari Sensus'. Bagi mereka yang mempunyai tempat tinggal tetap dan sedang bepergian ke luar wilayah lebih dari enam bulan, tidak dicacah di tempat

TECHNICAL NOTES

1. *The main source of demographic data is population census, which is conducted every ten years. Population Census has been conducted six times since Indonesia's independence: 1961, 1971, 1980, 1990, 2000, and 2010. The population census enumerates all residents who domicile in the entire territory of Indonesia including foreign citizens except the diplomatic corps members and their families.*

The method of data collection in a population census involves interviewing respondents and conducting e-census. Enumeration of the population uses the concept of "usual residence", which is the concept of "places where people usually live". De jure was applied to the permanent residents, while de factowas applied to non-permanent residents. The permanent residents were enumerated in place where they normally live, the non-permanent residents were enumerated where they were found by the enumerators, on the night of 'Census Date'. The non permanent residents include homeless people, ship crew, boat people, remote area community, and internally displaced persons. Those who had permanent residence and had been travelling away from their home for six months or more were not enumerated in their permanent

tinggalnya, tetapi dicacah di tempat tujuannya. Untuk tahun yang tidak dilaksanakan sensus penduduk, data kependudukan diperoleh dari hasil proyeksi penduduk. Proyeksi penduduk merupakan suatu perhitungan ilmiah yang didasarkan pada asumsi dari komponen-komponen perubahan penduduk, yaitu kelahiran, kematian, dan migrasi. Proyeksi penduduk Indonesia 2010–2035 menggunakan data dasar penduduk hasil SP2010.

2. Penduduk Indonesia adalah semua orang yang berdomisili di wilayah teritorial Indonesia selama 6 bulan atau lebih dan atau mereka yang berdomisili kurang dari 6 bulan tetapi bertujuan menetap.
 3. Laju pertumbuhan penduduk adalah angka yang menunjukkan persentase penambahan penduduk dalam jangka waktu tertentu.
 4. Kepadatan penduduk adalah rasio banyaknya penduduk per kilometer persegi.
 5. Rasio jenis kelamin adalah perbandingan antara penduduk laki-laki dan penduduk perempuan pada suatu wilayah dan waktu tertentu. Biasanya dinyatakan dengan banyaknya
2. *The population of Indonesia are all residents of the entire territory of Indonesia who have stayed for six months or longer, and those who intended to stay more than six months even though their length of stay is less than six months.*
 3. *The growth rate of population is the number that show percentage of population growth within a specified period.*
 4. *Population density is ratio of population per square kilometer.*
 5. *Sex ratio is the ratio of males population to females population in a given area and time, usually expressed as the number of males for every 100 females.*

place, but in the place where they were during the census.

For the periods where the population census is not conducted, population projection is done to estimate population during those years. The population projection is an estimate based on the demographic components, such as birth, death, and migration. Indonesia's 2010–2035 population projection used the 2010 Population Census as the base population.

penduduk laki-laki untuk 100 penduduk perempuan.

6. Distribusi penduduk adalah pola persebaran penduduk di suatu wilayah, baik berdasarkan batas-batas geografis maupun berdasarkan batas-batas administrasi pemerintahan.
 7. Komposisi penduduk adalah pola persebaran penduduk menurut karakteristiknya, contoh: penduduk menurut kelompok umur, penduduk menurut jenis kelamin
 8. Rumah tangga adalah seseorang atau sekelompok orang yang mendiami sebagian atau seluruh bangunan fisik/sensus dan biasanya tinggal bersama serta pengelolaan makan dari satu dapur. Yang dimaksud makan dari satu dapur adalah jika pengurusan kebutuhan sehari-harinya dikelola bersama-sama menjadi satu.
 9. Anggota rumah tangga adalah semua orang yang biasanya bertempat tinggal di suatu rumah tangga, baik yang berada di rumah pada waktu pencacahan maupun yang sementara tidak ada.
 10. Rata-rata anggota rumah tangga adalah angka yang menunjukkan rata-rata jumlah anggota rumah
6. *Population distribution is the pattern of population distribution in an area, either by geographic boundaries or by government administrative boundaries.*
 7. *Population composition is the pattern of population distribution by its characteristics, example: population by age group, population by sex*
 8. *Household is an individual or group of people living in a physical/census building unit or part of it and usually commit on a common provision for food and other essentials of living. Common provision for food means one organising daily needs for all of household members.*
 9. *Household member are those who usually lives in a household regardless of their location at the time of enumeration.*
 10. *Average household size is the average number of household members per household.*

tangga per rumah tangga.

11. Istilah migrasi seumur hidup disebut bila provinsi tempat tinggal seseorang pada saat pencacahan berbeda dengan provinsi tempat lahirnya.
 12. Istilah migrasi risen disebut bila provinsi tempat tinggal seseorang pada saat pencacahan berbeda dengan provinsi tempat tinggalnya 5 tahun yang lalu.
 13. Penduduk usia kerja adalah penduduk yang berumur 15 tahun ke atas.
 14. Angkatan kerja adalah penduduk usia kerja (15 tahun ke atas) yang bekerja, punya pekerjaan namun sementara tidak bekerja, dan pengangguran.
 15. Bekerja adalah kegiatan ekonomi yang dilakukan oleh seseorang dengan maksud memperoleh atau membantu memperoleh pendapatan atau keuntungan dan lamanya bekerja paling sedikit 1 jam secara terus menerus dalam seminggu yang lalu (termasuk pekerja keluarga tanpa upah yang membantu dalam suatu usaha/ kegiatan ekonomi).
 16. Jumlah jam kerja seluruhnya adalah jumlah jam kerja yang digunakan untuk bekerja (tidak
11. *Lifetime migration terminology if someone's province of residence at the time of enumeration was different from his/her province of birthplace.*
 12. *Recent migration terminology if someone's province of residence at the time of enumeration was different from his/her province of residence 5 years ago.*
 13. *Working age population is persons of 15 years and over.*
 14. *Labor force or economically active are persons of 15 years and over, who in the previous week were working, temporarily absent from work but having jobs, and unemployment.*
 15. *Working is economic activity conducted by a person and intended to earn income by doing work or helping to do work at least one hour continuously during the reference week (including unpaid family worker/s for any economic activity).*
 16. *Total working hours is the total hours spent by an employee to perform all jobs (excluding the time*

termasuk jam kerja istirahat resmi dan jam kerja yang digunakan untuk hal-hal di luar pekerjaan).

used for other activities which are not classified as work).

17. Lapangan usaha adalah bidang kegiatan dari pekerjaan/tempat bekerja di mana seseorang bekerja. Klasifikasi lapangan usaha mengikuti Klasifikasi Baku Lapangan Usaha Indonesia (KBLI) dalam 1 digit.
 18. Status pekerjaan adalah kedudukan seseorang dalam unit usaha/kegiatan dalam melakukan pekerjaan.
 19. Berusaha sendiri tanpa dibantu orang lain adalah bekerja atau berusaha dengan menanggung risiko secara ekonomis, yaitu dengan tidak kembalinya ongkos produksi yang telah dikeluarkan dalam rangka usahanya tersebut, serta tidak menggunakan pekerja dibayar maupun pekerja tak dibayar, termasuk yang sifat pekerjaannya memerlukan teknologi atau keahlian khusus.
 20. Berusaha dibantu buruh tidak tetap/buruh tidak dibayar adalah bekerja atau berusaha atas risiko sendiri, dan menggunakan buruh/pekerja tak dibayar dan atau buruh/pekerja tidak tetap.
 21. Berusaha dibantu buruh tetap/buruh dibayar adalah berusaha atas risiko sendiri dan
17. *Industry is field of a person's activity or establishment. The classification of industries follows the Indonesia Standard Industrial Classification (KBLI) in one digit.*
 18. *Employment status is the status of a person at his place of work or establishment where he was employed.*
 19. *Own-account worker is a person who works at his own risk without assisted by paid per mount worker or unpaid worker include technical job or skill job.*
 20. *Employer assisted by temporary workers/unpaid worker is a person who works at his own risk and assisted by temporary worker/unpaid worker.*
 21. *Employer assisted by permanent workers/paid workers is a person who does his business at her/his own risk at least one assisted by*

mempekerjakan paling sedikit satu orang buruh/pekerja tetap yang dibayar.

22. Buruh/karyawan/pegawai adalah seseorang yang bekerja pada orang lain atau instansi/kantor/perusahaan secara tetap dengan menerima upah/gaji baik berupa uang maupun barang. Buruh yang tidak mempunyai majikan tetap, tidak digolongkan sebagai buruh/karyawan, tetapi sebagai pekerja bebas. Seseorang dianggap memiliki majikan tetap jika memiliki 1 (satu) majikan (orang/rumah tangga) yang sama dalam sebulan terakhir, khusus pada sektor bangunan batasannya tiga bulan. Apabila majikannya instansi/lembaga, boleh lebih dari satu.

23. Pekerja bebas adalah seseorang yang bekerja pada orang lain/majikan/institusi yang tidak tetap (lebih dari 1 majikan dalam sebulan terakhir) di usaha pertanian baik berupa usaha rumah tangga maupun bukan usaha rumah tangga, ataupun di nonpertanian atas dasar balas jasa dengan menerima upah atau imbalan baik berupa uang maupun barang, dan baik dengan sistem pembayaran harian maupun borongan.

paid permanent worker.

22. *Employee is a person who work permanently for other people or institution/office/ company and gains some money/cash or goods as wage/salary. Labor who have no permanent employer is not categorized as a laborer/ worker/ employee but casual worker. A laborers in general is considered to have a permanent employer if he has the same employer during the past month, particularly for building construction sector is 3 months. If the employer is an institution, more than 1 (one) employer is allowed.*

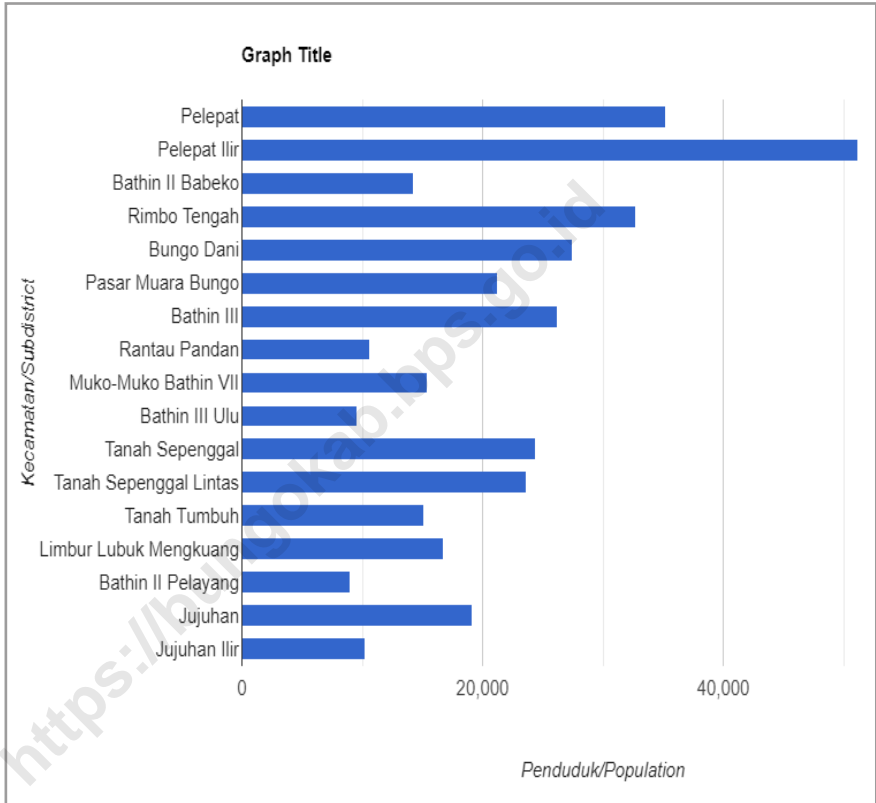
23. *Casual employee is a person who does not work permanently for other people/employer/ institution (more than 1 employer during the last 1 month) in agricultural sector, either home industry or not home industry, or in non-agricultural sector based on remuneration paid with money or goods, and based on daily or contact payment system.*

24. Pekerja tak dibayar adalah seseorang yang bekerja membantu usaha untuk memperoleh penghasilan/keuntungan yang dilakukan oleh salah seorang anggota rumah tangga atau bukan anggota rumah tangga tanpa mendapat upah/gaji baik berupa uang maupun barang.
24. *Unpaid worker is a person who intended to work without pay either with money or good, in an establishment run by other members of the family, relative or neighbour.*

<https://bungokab.bps.go.id>

Gambar 3.1
Figures

Distribusi Penduduk Menurut Kecamatan di Kabupaten Bungo, 2020
Distribution of Population by Subdistrict in Bungo Regency, 2020



Catatan/Note: --

Sumber/Source: Badan Pusat Statistik Kab. Bungo/ BPS - Statistics of Bungo Regency

**3.1 PENDUDUK
POPULATION**

Tabel 3.1.1 Penduduk, Laju Pertumbuhan Penduduk per Tahun, Distribusi Persentase Penduduk, Kepadatan Penduduk, Rasio Jenis Kelamin Penduduk Menurut Kecamatan di Kabupaten Bungo, 2020
Population, Annual Population Growth Rate, Percentage Distribution of Population, Population Density, and Population Sex Ratio by Subdistrict in Bungo Regency, 2020

Kecamatan Subdistrict	Penduduk (ribu) Population (thousand)	Laju Pertumbuhan Penduduk per Tahun 2010–2020 Annual Population Growth Rate (%) 2010–2020
(1)	(2)	(3)
Pelepat	35 260	2,44
Pelepat Ilir	51 212	1,42
Bathin II Babeko	14 268	3,08
Rimbo Tengah	32 764	3,27
Bungo Dani	27 436	1,69
Pasar Muara Bungo	21 243	-0,47
Bathin III	26 200	3,42
Rantau Pandan	10 631	1,28
Muko-Muko Bathin VII	15 412	1,42
Bathin III Ulu	9 609	2,06
Tanah Sepenggal	24 376	1,71
Tanah Sepenggal Lintas	23 659	1,1
Tanah Tumbuh	15 140	1,33
Limbur Lubuk Mengkuang	16 713	1,76
Bathin II Pelayang	9 042	0,72
Jujuhan	19 112	2,69
Jujuhan Ilir	10 286	0,57
Bungo	362 363	1,80
Hasil Registrasi ¹ /Registration Result ¹	352 366	...
Hasil Proyeksi ² /Projection Result ²	382.311	2,35

Lanjutan Tabel/Continued Table 3.1.1

Kecamatan Subdistrict	Persentase Penduduk Percentage of Total Population	Kepadatan Penduduk per km ² Population Density per sq.km
(1)	(7)	(8)
Pelepat	9,73	33
Pelepat Ilir	14,13	125
Bathin II Babeko	3,94	81
Rimbo Tengah	9,04	338
Bungo Dani	7,57	763
Pasar Muara Bungo	5,86	2307
Bathin III	7,23	326
Rantau Pandan	2,93	44
Muko-Muko Bathin VII	4,25	83
Bathin III Ulu	2,65	26
Tanah Sepenggal	6,73	228
Tanah Sepenggal Lintas	6,53	305
Tanah Tumbuh	4,18	64
Limbur Lubuk Mengkuang	4,61	18
Bathin II Pelayang	2,5	50
Jujuhan	5,27	75
Jujuhan Ilir	2,84	53
Bungo	100,00	78
Hasil Registrasi ¹ /Registration Result ¹	100,00	76
Hasil Proyeksi ² /Projection Result ²	100,00	82

Lanjutan Tabel/*Continued Table* 3.1.1

Kecamatan <i>Subdistrict</i>	Rasio Jenis Kelamin <i>Population Sex Ratio</i>
(1)	(11)
Pelepat	105,5
Pelepat Ilir	104,8
Bathin II Babeko	102,8
Rimbo Tengah	102,8
Bungo Dani	103,9
Pasar Muara Bungo	102,3
Bathin III	104,9
Rantau Pandan	104,0
Muko-Muko Bathin VII	100,9
Bathin III Ulu	104,5
Tanah Sepenggal	102,7
Tanah Sepenggal Lintas	104,1
Tanah Tumbuh	100,3
Limbur Lubuk Mengkuang	104,5
Bathin II Pelayang	107,4
Jujuhan	108,8
Jujuhan Ilir	104,4
Bungo	104,1
Hasil Registrasi ¹ / <i>Registration Result</i> ¹	103,0
Hasil Proyeksi ² / <i>Projection Result</i> ²	...

Catatan/*Note*: ²Data dari Hasil Proyeksi Penduduk Indonesia 2010–2035 (Pertengahan tahun/Juni)/*Data from the result of Indonesia Population Projection 2010–2035 (mid year/June)*

Sumber/*Source*: Badan Pusat Statistik Kab. Bungo/ *BPS - Statistics of Bungo Regency*

¹Dinas Kependudukan dan Pencatatan Sipil Kabupaten Bungo/*Population and Civil Registration Agency Bungo*

3.2 TENAGA KERJA EMPLOYMENT

Tabel 3.2.1 Jumlah Penduduk Berumur 15 Tahun Keatas Menurut Jenis Kegiatan Selama Seminggu yang Lalu dan Jenis Kelamin di Kabupaten Bungo, 2020
Population Aged 15 Years and Over by Type of Activity During The Previous Week and Sex in Bungo Regency, 2020

Kegiatan Utama <i>Main Activity</i>	Jenis Kelamin/Sex		
	Laki-Laki <i>Male</i>	Perempuan <i>Female</i>	Jumlah <i>Total</i>
(1)	(2)	(3)	(4)
Angkatan Kerja <i>Economically Active</i>	118 018	61 133	179 151
Bekerja/ <i>Working</i>	111 813	56 704	168 517
Pengangguran Terbuka <i>Unemployment</i>	6 205	4 429	10 634
Bukan Angkatan Kerja <i>Economically Inactive</i>	22 567	74 366	96 933
Sekolah/ <i>Attending School</i>	9 554	10 165	19 719
Mengurus Rumah Tangga <i>Housekeeping</i>	4 806	57 751	62 557
Lainnya/ <i>Others</i>	8 207	645	14 657
Jumlah/Total	140 585	135 499	276 084

Catatan/Note:

Sumber/Source: BPS, Survei Angkatan Kerja Nasional (Sakernas) Agustus/BPS-Statistics Indonesia, August National Labor Force Survey

Tabel 3.2.2
Table

Penduduk Berumur 15 Tahun ke Atas Menurut Pendidikan Tertinggi yang Ditamatkan dan Jenis Kegiatan Selama Seminggu yang Lalu di Kabupaten Bungo, 2020
Population 15 Years of Age and Over by Educational Attainment and Type of Activity During the Previous Week in Bungo Regency, 2020

Pendidikan Tertinggi yang Ditamatkan ¹ <i>Educational Attainment¹</i>	Angkatan Kerja/ <i>Economically Active</i>			Persentase Bekerja terhadap Angkatan Kerja <i>Percentage of Working to Economically Active</i>
	Bekerja <i>Working</i>	Pengangguran ² <i>Unemployment²</i>	Jumlah Angkatan Kerja <i>Total of Economically Active</i>	
(1)	(2)	(3)	(4)	(5)
0	68 341	1 771	70 112	97,47
1	33 796	2 049	35 845	94,28
2	47 617	5 996	53 613	88,82
3	18 763	818	19 581	95,82
Jumlah/Total	168 517	10 634	179 151	94,06

Lanjutan Tabel/*Continued Table 3.2.2*

Pendidikan Tertinggi yang Ditamatkan ¹ <i>Educational Attainment¹</i>	Bukan Angkatan Kerja <i>Not Economically Active</i>	Jumlah Total	Persentase Angkatan Kerja terhadap Penduduk Usia Kerja <i>Percentage of Economically Active to Working Age Population</i>
(1)	(6)	(7)	(8)
0
1
2
3
Jumlah/Total	22 567	276 084	64,89

- Catatan/Note:
- ¹ 0. ≤ Sekolah Dasar (SD)/≤ *Primary School*
 1. Sekolah Menengah Pertama/*Junior High School*
 2. Sekolah Menengah Atas/*Senior High School*
 3. Perguruan Tinggi/*Collage*
 - ² 1. Mencari pekerjaan/*Looking for work*
 2. Mempersiapkan usaha/*Establishing a new business/firm*
 3. Merasa tidak mungkin mendapat pekerjaan/*Hopeless of job*
 4. Sudah punya pekerjaan tetapi belum mulai bekerja/*Have a job in future start*

Sumber/Source: BPS, Survei Angkatan Kerja Nasional (Sakernas) Agustus/BPS-Statistics Indonesia, August National Labor Force Survey

Tabel 3.2.3
Table

Penduduk Berumur 15 Tahun Ke Atas yang Bekerja Selama Seminggu yang Lalu Menurut Status Pekerjaan Utama dan Jenis Kelamin di Kabupaten Bungo, 2020
Population 15 Years of Age and Over who Worked During The Previous Week by Main Employment Status and Sex in Bungo Regency, 2020

Status Pekerjaan Utama <i>Main Employment Status</i>	Laki-Laki <i>Male</i>	Perempuan <i>Female</i>	Jumlah <i>Total</i>
(1)	(2)	(3)	(4)
Berusaha sendiri <i>Own account worker</i>	31 812	15 107	46 919
Berusaha dibantu buruh tidak tetap/buruh tidak dibayar <i>Employer assisted by temporary worker/unpaid worker</i>	10 210	4 058	14 268
Berusaha dibantu buruh tetap/buruh dibayar <i>Employer assisted by permanent worker/paid worker</i>	7 929	2 481	10 410
Buruh/Karyawan/Pegawai/ <i>Employee</i>	46 197	18 986	65 183
Pekerja bebas <i>Casual worker</i>	9 008	1 217	10 225
Pekerja keluarga/tak dibayar <i>Family worker/unpaid worker</i>	6 657	14 855	21 512
Jumlah/Total	111 813	56 704	168 517

Tabel 3.2.4 Banyaknya Pendaftaran, Penempatan dan Permintaan Tenaga Kerja Menurut Jenis Kelamin dan Bulan di Kabupaten Bungo, 2020
Number of Registration, Placement, and Labor Demand by Sex and Month in Bungo Regency, 2020

Bulan Month	Pendaftaran Registration			Penempatan Placement			Permintaan Demand		
	Laki-laki Male	Perempuan Female	Jumlah Total	Laki-laki Male	Perempuan Female	Jumlah Total	Laki-laki Male	Perempuan Female	Jumlah Total
(1)	(2)	(3)	(4)	(5)	(6)	(7)	(8)	(9)	(10)
Januari/January	36	10	46	21	3	24	22	3	25
Februari/February	25	20	45	52	4	56	54	7	61
Maret/March	14	4	18	16	15	31	16	15	31
April/April	17	5	22	93	32	125	95	37	132
Mei/May	2	–	2	–	–	–	–	–	–
Juni/June	42	13	55	40	–	40	40	–	40
Juli/July	45	16	61	28	12	40	28	12	40
Agustus/August	20	20	40	18	51	69	21	56	77
September/September	49	22	71	–	–	–	–	–	–
Oktober/October	35	16	51	10	3	13	10	3	13
November/November	28	15	43	17	15	32	20	17	37
Desember/December	15	6	21	–	–	–	–	–	–
Jumlah/Total	328	147	475	295	135	430	306	150	456
2019	745	490	1 235	916	264	1 180	457	213	670
2018	900	627	1 527	467	112	579	565	299	864
2017	976	549	1 525	307	312	619	549	321	870

Sumber/Source: Dinas Ketenagakerjaan dan Transmigrasi Kabupaten Bungo/Office of Manpower and Transmigration

Tabel 3.2.5 Banyaknya Perusahaan dan Tenaga Kerja yang Terdaftar Menurut Sektor di Kabupaten Bungo, 2020
Number of Registered Establishment and Employees by Sector in Bungo Regency, 2020

Sektor Sectors	Jumlah Perusahaan Number of Establishment	Jumlah Tenaga Kerja Number of Employee		
		Laki-laki Male	Perem- puan Female	Jumlah Total
(1)	(2)	(3)	(4)	(5)
Pertanian, Peternakan, Kehutanan, dan Perikanan/ <i>Agriculture, Livestock, Forestry, and Fishery</i>	15	3 428	1 442	4 870
Pertambangan dan Penggalian/ <i>Mining and Quarrying</i>	6	817	122	939
Industri Pengolahan/ <i>Manufacturing Industry</i>	14	2 395	196	2 591
Listrik, Gas dan Air Bersih/ <i>Electricity, Gas and Water Supply</i>	11	217	36	253
Konstruksi/ <i>Construction</i>	–	–	–	–
Perdagangan, Hotel, dan Restoran/ <i>Trade, Hotel, and Restaurant</i>	280	2 103	861	2 964
Transportasi dan Komunikasi/ <i>Transport and Communication</i>	9	195	30	225
Keuangan, Real Estat, dan Jasa Perusahaan/ <i>Financial, Real Estate and Business Service</i>	232	1 835	849	2 684
Buruh/ <i>Laborer</i>	22	318	207	525
Jumlah/Total	589	11 308	3 743	15 051
2019	589	10 987	3 634	14 621
2018	567	9 991	3 376	13 378
2017	166	8 719	2 161	10 880

Sumber/Source: Dinas Ketenagakerjaan dan Transmigrasi Kabupaten Bungo/Office of Manpower and Transmigration

Tabel 3.2.6 Banyaknya Pencari Kerja Menurut Jenis Jabatan dan Jenis Kelamin di Kabupaten Bungo, 2020
Number of Job Applicants by Occupation and Sex in Bungo Regency, 2020

Jenis Jabatan Explanation	Laki-laki Male	Perempuan Female	Jumlah Total
(1)	(2)	(3)	(4)
Tenaga Profesional Teknis dan Lainnya <i>Professional Technical Employees and Others</i>	13	20	33
Tenaga Kepemimpinan <i>Leader Employees</i>	–	–	–
Tenaga Tata Usaha <i>Administration Employees</i>	76	56	132
Tenaga Usaha Penjualan <i>Marketing Employees</i>	92	47	139
Tenaga Usaha Jasa <i>Service Employees</i>	7	2	9
Tenaga Usaha Pertanian, Perikanan dan Perkebunan <i>Agriculture, Fisheries and Plantation Employees</i>	1	–	1
Lainnya <i>Others</i>	124	37	161
Jumlah/Total	313	162	475
2019	745	490	1 235
2018	900	627	1 527
2017	976	549	1 525

Sumber/Source: Dinas Ketenagakerjaan dan Transmigrasi Kabupaten Bungo/Office of Manpower and Transmigration

Tabel
Table 3.2.7

Banyaknya Pencari Kerja yang Belum dan Sudah Ditempatkan Menurut Jenis Kelamin di Kabupaten Bungo, 2020
Number of Job Seekers Have Not Yet and Been Placed By Sex in Bungo Regency, 2020

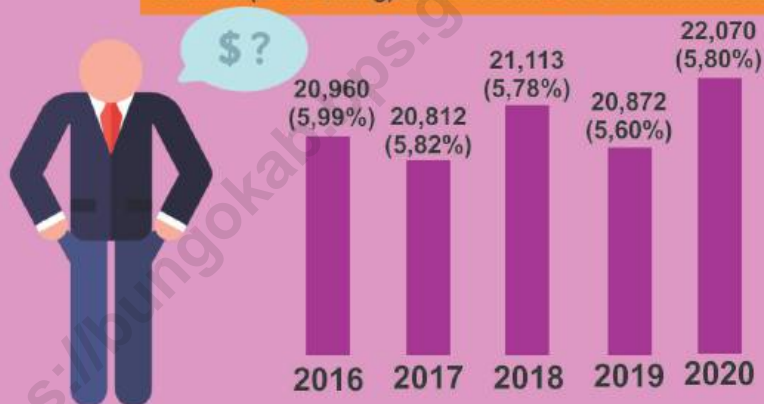
Uraian <i>Explanation</i>	Laki-laki <i>Male</i>	Perempuan <i>Female</i>	Jumlah <i>Total</i>
(1)	(2)	(3)	(4)
Sisa Pencari Kerja Tahun Lalu <i>Rest of the Job Seekers Over Last Year</i>	745	490	1 235
Pencari Kerja yang Terdaftar <i>Registered Job Applicants</i>	328	147	475
Ditempatkan <i>Placed</i>	295	135	430
Dihapuskan <i>Cancelled</i>	–	–	–
Pencari Kerja yang Belum Ditempatkan <i>Job Seekers Not Yet Placed</i>	33	12	45
Sisa Lowongan Tahun Lalu <i>Rest of the Vacancies Over Last Year</i>	457	213	670
Pendaftaran Lowongan <i>Registered Vacancies</i>	306	150	456
Penghapusan Lowongan <i>Cancelled Vacancies</i>	11	15	26

Sumber/Source: Dinas Ketenagakerjaan dan Transmigrasi Kabupaten Bungo/Office of Manpower and Transmigration

PROFIL KEMISKINAN KABUPATEN BUNGO | 2020

Profile of Poverty in Bungo Regency

Jumlah (Ribuan Orang) dan Persentase Penduduk Miskin



Garis Kemiskinan (Rupiah)



PENJELASAN TEKNIS

1. Tidak/belum pernah sekolah adalah mereka yang tidak pernah atau belum pernah terdaftar dan tidak pernah atau belum pernah aktif mengikuti pendidikan di suatu jenjang pendidikan formal. Termasuk juga yang tamat/belum tamat taman kanak-kanak tetapi tidak melanjutkan ke sekolah dasar.
2. Masih bersekolah adalah mereka yang terdaftar dan aktif mengikuti pendidikan formal dan nonformal (Paket A, B, atau C), baik pendidikan dasar, menengah maupun pendidikan tinggi. Bagi mahasiswa yang sedang cuti dianggap masih bersekolah.
3. Tidak bersekolah lagi adalah mereka yang pernah terdaftar dan aktif mengikuti pendidikan di suatu jenjang pendidikan formal dan nonformal (Paket A, B, atau C), tetapi pada saat pencacahan tidak lagi terdaftar dan tidak aktif mengikuti pendidikan.
4. Tamat sekolah adalah menyelesaikan pelajaran yang ditandai dengan lulus ujian akhir pada kelas atau tingkat terakhir suatu jenjang pendidikan di sekolah negeri maupun swasta dengan mendapatkan tanda tamat belajar/ijazah. Seseorang yang belum mengikuti pelajaran

TECHNICAL NOTES

1. *Not/never attending school is someone who has never attended or never been registered in a formal education, such as primary, secondary, and tertiary education. Those who just completed kindergarten are considered as never attended school.*
2. *Attending school is someone who is currently attending primary, secondary, or tertiary education, including package A, package B, or package C. College student who postpones his/her study is considered as attending school*
3. *Not attending school anymore is someone who had enrolled and participated in formal and non-formal education in the past including package A, package B, or package C, but currently does not attend school.*
4. *Completed particular level of education is someone who has completed particular level of education in private or public school and accepting graduation certificate. Someone who has never attended the highest grade but passed the final exam is considered as completed particular level of*

pada kelas tertinggi tetapi telah mengikuti ujian akhir dan lulus dianggap tamat sekolah.

5. Dapat membaca dan menulis artinya dapat membaca dan menulis kata-kata/kalimat sederhana dengan suatu aksara tertentu.

6. Jalur Pendidikan di Indonesia terdiri atas 1) pendidikan formal, 2) pendidikan nonformal, dan 3) pendidikan informal yang ketiganya dapat saling melengkapi dan memperkaya (Undang-Undang No. 20 Tahun 2013 tentang Sistem Pendidikan Nasional).

7. Jenjang Pendidikan Formal terdiri atas pendidikan dasar, pendidikan menengah, dan pendidikan tinggi. Jenis pendidikan yang diajarkan mencakup pendidikan umum, kejuruan, akademik, profesi, vokasi, keagamaan, dan khusus.

- Pendidikan Dasar berbentuk Sekolah Dasar (SD) dan Madrasah Ibtidaiyah (MI) atau bentuk lain yang sederajat serta Sekolah Menengah Pertama (SMP) dan Madrasah Tsanawiyah (MTs), atau bentuk lain yang sederajat.
- Pendidikan Menengah berbentuk Sekolah

education.

5. *Able to read and write is the ability to read and write at least a simple sentence in any letter of alphabets.*

6. *The Education System in Indonesia consists of 1) a formal education, 2) non-formal education, and 3) informal education that all three can be complementary and enriching (Law No. 20 Year 2013 about The National Education System).*

7. *The Formal Education Level consists of primary education, secondary education, and high education. The kind of education that taught consists of general education, vocational, academic, professional, religious, and specific education.*

- *The Primary Education consists of Elementary School and Islamic Elementary School or other equivalent forms and Junior High School and MTs, or other equivalent forms.*
- *The Secondary Education consists of the senior high school, MA, Vocational School, and Vocational Madrasah*

Menengah Atas (SMA), Madrasah Aliyah (MA), Sekolah Menengah Kejuruan (SMK), dan Madrasah Aliyah Kejuruan (MAK), atau bentuk lain yang sederajat.

Aliyah, or other equivalent forms.

- Pendidikan Tinggi merupakan jenjang pendidikan setelah pendidikan menengah yang mencakup program pendidikan diploma, sarjana, magister, spesialis, dan doktor yang diselenggarakan oleh perguruan tinggi. Perguruan tinggi dapat berbentuk akademi, politeknik, sekolah tinggi, institut, atau universitas.

- *The High Education consists of the education level after the secondary education that consists of diplomas, bachelor, master, specialist, and doctoral degrees that are held by the college. The colleges can be academy, polytechnic, high school, institute, or university.*

8. Rumah Sakit adalah tempat pemeriksaan dan perawatan kesehatan, biasanya berada di bawah pengawasan dokter/tenaga medis, yang melayani penderita yang sakit untuk berobat rawat jalan atau rawat inap.

8. *Hospital is a place for health check, usually controlled/supervised by doctors/medical personnel to serve the ill patients to get outpatient or inpatient treatment services.*

9. Rumah Sakit Bersalin adalah rumah sakit khusus untuk persalinan, dilengkapi pelayanan spesialis pemeriksaan kehamilan, persalinan, rawat inap dan rawat jalan ibu dan anak yang berada di bawah pengawasan dokter spesialis kandungan.

9. *Maternity Hospital is a specialized hospital for childbirth, has specialist inspection service to pregnancy, childbirth, hospitalization and outpatient for mothers and children that is under the supervision of an obstetrician.*

10. Rumah Bersalin adalah sarana pelayanan kesehatan

10. *Maternity House is health care facility with a license as a maternity*

dengan izin sebagai rumah bersalin, dilengkapi pelayanan pemeriksaan kehamilan, persalinan serta pemeriksaan ibu dan anak yang berada di bawah pengawasan bidan senior.

house, equipped with prenatal care, childbirth and examination of mothers and children which is under the supervision of a senior midwife.

11. Poliklinik adalah sarana kesehatan yang dipakai untuk pelayanan berobat jalan, biasanya berada di bawah pengawasan dokter/tenaga medis.

11. *Polyclinic is a health facility in which to get outpatient services, usually under the control of doctor/medical personnel.*

12. Puskesmas (Pusat Kesehatan Masyarakat) adalah unit pelaksana teknis dinas kesehatan kabupaten/kota yang mempunyai fungsi utama sebagai penyelenggara pelayanan kesehatan tingkat pertama. Wilayah kerja puskesmas maksimal adalah satu kecamatan dan untuk dapat menjangkau wilayah kerjanya, puskesmas mempunyai jaringan pelayanan yang meliputi unit Puskesmas Pembantu (Pustu), unit Puskesmas Keliling (Puskel), dan unit bidan desa/komunitas (Peraturan Menteri Kesehatan RI No. 75 Tahun 2014 Tentang Pusat Kesehatan Masyarakat).

12. *Public Health Center is technical implementation unit of regency health department that have the primary function as a first-level health care providers. The working area standard of public health center is one district and to reach their working areas, public health centers have a service network covering subsidiary of public health center, mobile public health center units, and midwife units (Regulation of the Minister of Health of Indonesia Number 75 Year 2014 about Public Health Center).*

13. Apotek adalah suatu tempat tertentu yang digunakan untuk melakukan pekerjaan kefarmasian, dan penyaluran/penjualan obat atau bahan farmasi dan perbekalan kesehatan lainnya kepada masyarakat yang dikelola oleh tenaga apoteker (Peraturan

13. *Pharmacy is a specific place that is used for pharmaceutical jobs, and distribution/sale of drugs/pharmaceuticals and other medical supplies to people that are administered by trained pharmacist (Regulation of the Minister of Health of Indonesia Number 1332*

Menteri Kesehatan RI No. 1332 Tahun 2002 Tentang Perubahan Atas Peraturan Menteri Kesehatan RI No. 922/MENKES/PER/X/1993 Tentang Ketentuan dan Tata Cara Pemberian Izin Apotek).

Year 2002 about the Changes of Regulation of the Minister of Health of Indonesia Number 922/MENKES/PER/X/1993 about Pro-vision and Procedures for Administration of Licensed Pharmacies).

14. Imunisasi adalah memasukkan kuman atau racun penyakit tertentu yang sudah dilemahkan (vaksin) ke dalam tubuh dengan cara disuntik atau diminum (diteteskan dalam mulut) dengan maksud agar terjadi kekebalan tubuh terhadap penyakit tersebut.
 15. Keluhan kesehatan adalah keadaan seseorang yang mengalami gangguan kesehatan atau kejiwaan, baik karena penyakit akut, penyakit kronis, kecelakaan, kriminal, atau hal lain.
 16. Mengobati sendiri adalah upaya oleh anggota rumah tangga/keluarga dengan melakukan pengobatan sendiri tanpa datang ke tempat fasilitas kesehatan atau memanggil dokter/petugas kesehatan ke rumahnya (misal minum obat modern, jamu, kerokan, kompres, kop, pijat) agar sembuh atau menjadi lebih ringan keluhan kesehatannya.
 17. Angka penemuan kasus tuberkulosis adalah jumlah kasus baru tuberkulosis (TB) dan kasus TB yang didiagnosis kambuh yang diobati dalam program
14. *Immunization is putting enervated microbe of a certain disease into human body by injection or drinking (dropping into mouth) to make the body immune to that disease.*
 15. *Health complaint is a condition where a person has health or mental problems because of acute illness, chronically illness, accident, crimes, or others.*
 16. *Self treatment is an effort of household members/family to have a health treatment by themselves without visiting health facilities or a doctor/health personnel (for instance, by taking modern medicine, herb medicine, chief with a coin, compress, cupping suction, massage) in order to recover from illness or reduce the health complaint.*
 17. *The case detection rate for all forms of tuberculosis is the number of new and replase tuberculosis cases diagnosed and treated in national tuberculosis control programmes*

penanggulangan TB nasional dan dilaporkan kepada WHO, dibagi dengan perkiraan WHO terhadap jumlah kasus insiden tuberkulosis pada tahun yang sama, dinyatakan sebagai persentase.

18. Angka keberhasilan pengobatan tuberkulosis smear positive/Basil Tahan Asam (BTA) positif adalah proporsi (dinyatakan sebagai persentase) kasus TB BTA positif yang terdaftar di bawah program pengendalian TB nasional pada tahun tertentu yang dinyatakan berhasil menyelesaikan pengobatan. Dengan atau tanpa bukti bakteriologi keberhasilan ("sembuh" dan "menyelesaikan pengobatan" masing-masing).
 19. Kasus kumulatif AIDS adalah kumulatif kasus AIDS sampai dengan referensi waktu tertentu.
 20. BCG (Bacillus Calmette Guerin) merupakan vaksinasi untuk mencegah penyakit TBC, diberikan pada bayi baru lahir atau anak, dengan suntikan pada kulit pangkal lengan atas. Bekas suntikan kemudian akan membentuk tonjolan kecil jaringan parut pada kulit lengan atas. Suntikan BCG diberikan kepada anak sebanyak 1 kali.
 21. DPT (Difteri, Pertusis, Tetanus) merupakan vaksin untuk mencegah penyakit Difteri,
18. *The treatment success rate for new pulmonary smear-positive tuberculosis cases is the proportion (expressed as a percentage) of new smear-positive tuberculosis cases registered under a national tuberculosis control programme in a given year that successfully completed treatment. With or without bacteriological evidence of success ("cured" and "treatment completed" respectively).*
 19. *Cummulative AIDS case is cummulative AIDS cases with reference to a particular time.*
 20. *BCG (Bacillus Calmette Guerin) is a vaccine to prevent TBC disease, given to newborns or children, by injection at the base of the skin of the upper arm. Injection site will form little bumps of scar tissue in the skin of the upper arm. BCG injections given to children 1 times.*
 21. *DPT (Diphtheria, Pertussis, Tetanus) is a vaccine to prevent the diphtheria, pertussis, and tetanus*

Pertusis, dan Tetanus yang diberikan pada bayi berumur 3 bulan ke atas, dengan suntikan pada paha, diulang 1 bulan dan 2 bulan kemudian, sehingga suntikan imunisasi DPT lengkap pada balita berjumlah 3 kali (kadang-kadang selang waktu antar suntikan bisa lebih dari 1 bulan).

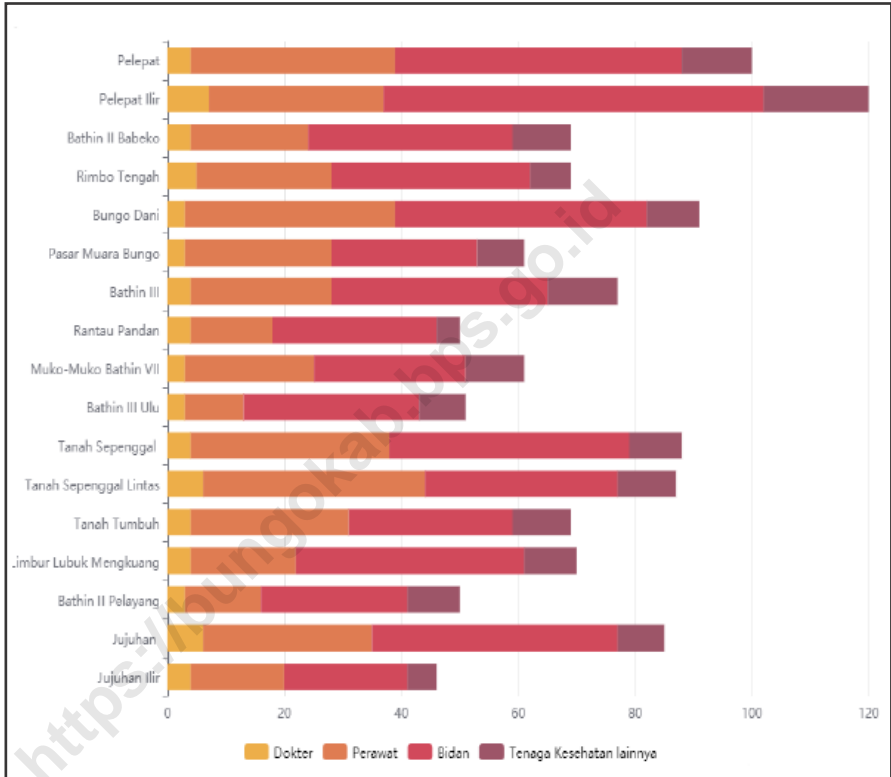
disease, given to infants aged 3 months and above, with a shot in the thigh, repeated one month and two months later, so that the complete DPT immunization shots at toddler totaling 3 times (sometimes the time interval between injections can be more than 1 month).

22. Luas lantai adalah luas lantai yang ditempati dan digunakan untuk keperluan sehari-hari (sebatas atap).

22. *Floor area is the total area which is occupied and utilized daily.*

<https://bungokab.bps.go.id>

Gambar 4.1 Banyaknya Tenaga Kesehatan Menurut Kecamatan di Kabupaten Bungo, 2020
Figures 4.1 Numbers of Health Workers by Subdistricts in Bungo Regency, 2020



Catatan/Note: ...

Sumber/Source: Dinas Kesehatan Kabupaten Bungo/Health Service of Bungo Regency

4.1 PENDIDIKAN EDUCATION

Tabel 4.1.1 Jumlah Sekolah, Guru, dan Murid Taman Kanak-Kanak (TK) di Bawah Kementerian Pendidikan dan Kebudayaan Menurut Kecamatan di Kabupaten Bungo, 2019/2020 dan 2020/2021
Number of Schools, Teachers, and Pupils in Kindergarten Under The Ministry of Education and Culture by Subdistrict in Bungo Regency, 2019/2020 and 2020/2021

Kecamatan Subdistrict	Sekolah/Schools					
	Negeri/Public		Swasta/Private		Jumlah/Total	
	2019/2020	2020/2021	2019/2020	2020/2021	2019/2020	2020/2021
(1)	(2)	(3)	(4)	(5)	(6)	(7)
Pelepat	-	-	10	10	10	10
Pelepat Ilir	-	-	18	19	18	19
Bathin II Babeko	-	-	2	2	2	2
Rimbo Tengah	-	-	5	5	5	5
Bungo Dani	1	1	2	2	3	3
Pasar Muara Bungo	-	-	4	4	4	4
Bathin III	-	-	5	5	5	5
Rantau Pandan	1	1	-	-	1	1
Muko-Muko Bathin VII	-	-	-	-	-	-
Bathin III Ulu	-	-	4	2	4	2
Tanah Sepanggal	1	1	1	1	2	2
Tanah Sepanggal Lintas	-	-	1	1	1	1
Tanah Tumbuh	-	-	1	1	1	1
Limbur Lubuk Mengkuang	-	-	6	5	6	5
Bathin II Pelayang	-	-	4	5	4	5
Jujuhan	-	-	-	-	-	-
Jujuhan Ilir	-	-	-	-	-	-
Bungo	3	3	63	62	66	65

Lanjutan Tabel/Continued Table 4.1.1

Kecamatan Subdistrict	Guru ¹ /Teachers ¹					
	Negeri/Public		Swasta/Private		Jumlah/Total	
	2019/2020	2020/2021	2019/2020	2020/2021	2019/2020	2020/2021
(1)	(8)	(9)	(10)	(11)	(12)	(13)
Pelepat	-	-	36	34	36	34
Pelepat Ilir	-	-	40	46	40	46
Bathin II Babeko	-	-	-	5	-	5
Rimbo Tengah	-	-	16	21	16	21
Bungo Dani	16	16	10	7	26	23
Pasar Muara Bungo	-	-	34	30	34	30
Bathin III	-	-	18	16	18	16
Rantau Pandan	7	7	-	-	7	7
Muko-Muko Bathin VII	-	-	-	-	-	-
Bathin III Ulu	-	-	13	7	13	7
Tanah Sepenggal	10	10	3	3	13	13
Tanah Sepenggal Lintas	-	-	3	3	3	3
Tanah Tumbuh	-	-	2	3	2	3
Limbur Lubuk Mengkuang	-	-	12	20	12	20
Bathin II Pelayang	-	-	8	12	8	12
Jujuhan	-	-	-	-	-	-
Jujuhan Ilir	-	-	-	-	-	-
Bungo	33	33	195	207	228	240

Lanjutan Tabel/Continued Table 4.1.1

Kecamatan Subdistrict	Murid/Students					
	Negeri/Public		Swasta/Private		Jumlah/Total	
	2019/2020	2020/2021	2019/2020	2020/2021	2019/2020	2020/2021
(1)	(14)	(15)	(16)	(17)	(18)	(19)
Pelepat	-	-	378	374	378	374
Pelepat Ilir	-	-	577	743	577	743
Bathin II Babeko	-	-	-	53	-	53
Rimbo Tengah	-	-	180	173	180	173
Bungo Dani	152	125	71	67	223	192
Pasar Muara Bungo	-	-	407	318	407	318
Bathin III	-	-	182	137	182	137
Rantau Pandan	53	36	-	-	53	36
Muko-Muko Bathin VII	-	-	-	-	-	-
Bathin III Ulu	-	-	38	52	38	52
Tanah Sepenggal	42	61	40	37	82	98
Tanah Sepenggal Lintas	-	-	31	30	31	30
Tanah Tumbuh	-	-	9	16	9	16
Limbur Lubuk Mengkuang	-	-	316	470	316	470
Bathin II Pelayang	-	-	162	244	162	244
Jujuhan	-	-	-	-	-	-
Jujuhan Ilir	-	-	-	-	-	-
Bungo	247	222	2 391	2 714	2 638	2 936

Catatan/Note: ¹ Jumlah guru termasuk kepala sekolah dan guru/The total of teachers including headmaster and teacher

Sumber/Source: **2019/2020**

Kementerian Pendidikan dan Kebudayaan, data semester ganjil 2019/ Ministry of Educations and Culture, 2019 odd semester data

2020/2021

Kementerian Pendidikan dan Kebudayaan, data semester ganjil 2020/ Ministry of Educations and Culture, 2020 odd semester data

Tabel
Table 4.1.2

Jumlah Sekolah, Guru, dan Murid Raudatul Athfal (RA) di Bawah Kementerian Agama Menurut Kecamatan di Kabupaten Bungo, 2019/2020 dan 2020/2021
Number of Schools, Teachers, and Pupils in Raudatul Athfal (RA) Under The Ministry of Religious Affairs by Subdistrict in Bungo Regency, 2019/2020 and 2020/2021

Kecamatan Subdistrict	Sekolah/Schools		Guru/Teachers		Murid/Pupils	
	2018/2019	2019/2020	2018/2019	2019/2020	2018/2019	2019/2020
(1)	(2)	(3)	(4)	(5)	(6)	(7)
Pelepat	1	1	6	3	25	21
Pelepat Ilir	6	6	18	21	365	358
Bathin II Babeko	2	2	6	7	88	58
Rimbo Tengah	3	3	34	33	354	282
Bungo Dani	7	7	21	21	332	316
Pasar Muara Bungo	1	1	4	5	59	75
Bathin III	1	1	2	2	33	31
Rantau Pandan	-	-	-	-	-	-
Muko-Muko Bathin VII	4	4	16	13	164	181
Bathin III Ulu	2	2	11	8	81	39
Tanah Sepanggal	4	4	18	14	191	171
Tanah Sepanggal Lintas	1	1	4	4	49	36
Tanah Tumbuh	-	-	-	-	-	-
Limbur Lubuk Mengkuang	-	-	-	-	-	-
Bathin II Pelayang	-	-	-	-	-	-
Jujuhan	5	5	21	17	167	176
Jujuhan Ilir	3	3	11	11	116	108
Bungo	40	40	172	159	2 024	1 852

Catatan/Note: ...

Sumber/Source: **2019/2020:**

Kementerian Agama, Data Semester Ganjil laporan sampai dengan 15 Maret 2020/Ministry of Religious Affairs, Odd Semester Data up to March 15th, 2020

2020/2021:

Kementerian Agama, Data Semester Ganjil/Ministry of Religious Affairs, Odd Semester Data

Tabel
Table 4.1.3**Jumlah Sekolah, Guru, dan Murid Sekolah Dasar (SD)
di Bawah Kementerian Pendidikan dan Kebudayaan
Menurut Kecamatan di Kabupaten Bungo, 2019/2020 dan
2020/2021****Number of Schools, Teachers, and Pupils in Primary Schools
Under The Ministry of Education and Culture by Subdistrict
in Bungo Regency, 2019/2020 and 2020/2021**

Kecamatan Subdistrict	Sekolah/Schools					
	Negeri/Public		Swasta/Private		Jumlah/Total	
	2019/2020	2020/2021	2019/2020	2020/2021	2019/2020	2020/2021
(1)	(2)	(3)	(4)	(5)	(6)	(7)
Pelepat	26	26	1	2	27	28
Pelepat Ilir	25	25	2	2	27	27
Bathin II Babeko	7	7	-	-	7	7
Rimbo Tengah	12	12	5	5	17	17
Bungo Dani	11	11	-	-	11	11
Pasar Muara Bungo	7	7	1	-	8	7
Bathin III	9	9	1	1	10	10
Rantau Pandan	10	10	-	-	10	10
Muko-Muko Bathin VII	14	14	-	-	14	14
Bathin III Ulu	17	17	1	1	18	18
Tanah Sepenggal	16	16	-	-	16	16
Tanah Sepenggal Lintas	14	14	-	-	14	14
Tanah Tumbuh	13	13	-	-	13	13
Limbur Lubuk Mengkung	14	14	1	1	15	15
Bathin II Pelayang	8	8	1	1	9	9
Jujuhan	14	15	-	-	14	15
Jujuhan Ilir	9	9	-	-	9	9
Bungo	226	227	13	13	239	240

Lanjutan Tabel/*Continued Table 4.1.3*

Kecamatan Subdistrict	Guru /Teachers					
	Negeri/Public		Swasta/Private		Jumlah/Total	
	2019/2020	2020/2021	2019/2020	2020/2021	2019/2020	2020/2021
(1)	(8)	(9)	(10)	(11)	(12)	(13)
Pelepat	256	247	9	13	265	260
Pelepat Ilir	271	285	32	34	303	319
Bathin II Babeko	67	71	-	-	67	71
Rimbo Tengah	147	168	59	62	206	230
Bungo Dani	151	178	-	-	151	178
Pasar Muara Bungo	93	104	4	-	97	104
Bathin III	118	136	8	10	126	146
Rantau Pandan	94	104	-	-	94	104
Muko-Muko Bathin VII	140	150	-	-	140	150
Bathin III Ulu	143	132	6	6	149	138
Tanah Sepenggal	163	167	-	-	163	167
Tanah Sepenggal Lintas	178	182	-	-	178	182
Tanah Tumbuh	114	122	-	-	114	122
Limbur Lubuk Mengkung	126	125	10	9	136	134
Bathin II Pelayang	64	69	11	11	75	80
Jujuhan	122	113	-	-	122	113
Jujuhan Ilir	73	70	-	-	73	70
Bungo	2 320	2 423	139	145	2 459	2 568

Lanjutan Tabel/*Continued Table 4.1.3*

Kecamatan Subdistrict	Murid/Students					
	Negeri/Public		Swasta/Private		Jumlah/Total	
	2019/2020	2020/2021	2019/2020	2020/2021	2019/2020	2020/2021
(1)	(14)	(15)	(16)	(17)	(18)	(19)
Pelepat	4 202	4 073	182	213	4 384	4 286
Pelepat Ilir	5 103	5 049	367	387	5 470	5 436
Bathin II Babeko	1 026	996	-	-	1 026	996
Rimbo Tengah	3 168	3 114	972	1 075	4 140	4 189
Bungo Dani	2 921	2 887	-	-	2 921	2 887
Pasar Muara Bungo	2 271	2 196	13	-	2 284	2 196
Bathin III	2 429	2 484	53	62	2 482	2 546
Rantau Pandan	1 343	1 353	-	-	1 343	1 353
Muko-Muko Bathin VII	1 518	1 468	-	-	1 518	1 468
Bathin III Ulu	1 071	1 038	34	26	1 105	1 064
Tanah Sepanggal	2 384	2 302	-	-	2 384	2 302
Tanah Sepanggal Lintas	2 400	2 376	-	-	2 400	2 376
Tanah Tumbuh	1 749	1 693	-	-	1 749	1 693
Limbur Lubuk Mengkung	1 812	1 758	95	114	1 907	1 872
Bathin II Pelayang	1 088	1 069	141	147	1 229	1 216
Jujuhan	2 090	2 068	-	-	2 090	2 068
Jujuhan Ilir	916	893	-	-	916	893
Bungo	37 491	36 817	1 857	2 024	39 348	38 841

Catatan/Note: ...

Sumber/Source: Kementerian Pendidikan dan Kebudayaan, Sistem Data Pokok Pendidikan, data semester ganjil/ Ministry of Educations and Culture, Basic Education Data System, odd semester

Tabel
Table 4.1.4

Jumlah Sekolah, Guru, dan Murid Madrasah Ibtidaiyah (MI) di Bawah Kementerian Agama Menurut Kecamatan Menurut Kecamatan di Kabupaten Bungo, 2019/2020 dan 2020/2021

Number of Schools, Teachers, and Pupils in Madrasah Ibtidaiyah (MI) Under The Ministry of Religious Affairs by Subdistrict in Bungo Regency, 2019/2020 and 2020/2021

Kecamatan Subdistrict	Sekolah/Schools					
	Negeri/Public		Swasta/Private		Jumlah/Total	
	2019/2020	2020/2021	2019/2020	2020/2021	2019/2020	2020/2021
(1)	(2)	(3)	(4)	(5)	(6)	(7)
Pelepat	-	-	1	1	1	1
Pelepat Ilir	1	1	2	2	3	3
Bathin II Babeko	1	1	1	1	2	2
Rimbo Tengah	-	-	2	-	2	-
Bungo Dani	-	-	2	2	2	2
Pasar Muara Bungo	-	-	1	3	1	3
Bathin III	-	-	1	1	1	1
Rantau Pandan	-	-	-	-	-	-
Muko-Muko Bathin VII	-	-	4	4	4	4
Bathin III Ulu	-	-	-	-	-	-
Tanah Sepenggal	2	1	3	3	5	4
Tanah Sepenggal Lintas	-	1	-	-	-	1
Tanah Tumbuh	-	-	-	-	-	-
Limbur Lubuk Mengkuang	-	-	-	-	-	-
Bathin II Pelayang	-	-	-	-	-	-
Jujuhan	-	-	-	-	-	-
Jujuhan Ilir	-	-	1	1	1	1
Bungo	4	4	18	18	22	22

Lanjutan Tabel/*Continued Table* 4.1.4

Kecamatan Subdistrict	Guru /Teachers					
	Negeri/Public		Swasta/Private		Jumlah/Total	
	2019/2020	2020/2021	2019/2020	2020/2021	2019/2020	2020/2021
(1)	(8)	(9)	(10)	(11)	(12)	(13)
Pelepat	-	-	11	10	11	10
Pelepat Ilir	13	18	19	22	32	40
Bathin II Babeko	26	21	10	11	36	32
Rimbo Tengah	-	-	21	-	21	-
Bungo Dani	-	-	26	26	26	26
Pasar Muara Bungo	-	-	5	47	5	47
Bathin III	-	-	10	7	10	7
Rantau Pandan	-	-	-	-	-	-
Muko-Muko Bathin VII	-	-	43	48	43	48
Bathin III Ulu	-	-	-	-	-	-
Tanah Sepenggal	40	22	33	31	73	53
Tanah Sepenggal Lintas	-	16	-	-	-	16
Tanah Tumbuh	-	-	-	-	-	-
Limbur Lubuk Mengkung	-	-	-	-	-	-
Bathin II Pelayang	-	-	-	-	-	-
Jujuhan	-	-	-	-	-	-
Jujuhan Ilir	-	-	11	12	11	12
Bungo	79	77	189	214	268	291

Lanjutan Tabel/Continued Table 4.1.4

Kecamatan Subdistrict	Murid/Students					
	Negeri/Public		Swasta/Private		Jumlah/Total	
	2019/2020	2020/2021	2019/2020	2020/2021	2019/2020	2020/2021
(1)	(14)	(15)	(16)	(17)	(18)	(19)
Pelepat	-	-	133	184	133	184
Pelepat Ilir	237	244	301	310	538	554
Bathin II Babeko	416	411	139	153	555	564
Rimbo Tengah	-	-	508	-	508	-
Bungo Dani	-	-	346	395	346	395
Pasar Muara Bungo	-	-	157	894	157	894
Bathin III	-	-	67	62	67	62
Rantau Pandan	-	-	-	-	-	-
Muko-Muko Bathin VII	-	-	444	464	444	464
Bathin III Ulu	-	-	-	-	-	-
Tanah Sepanggal	443	250	344	348	787	598
Tanah Sepanggal Lintas	-	176	-	-	-	176
Tanah Tumbuh	-	-	-	-	-	-
Limbur Lubuk Mekuang	-	-	-	-	-	-
Bathin II Pelayang	-	-	-	-	-	-
Jujuhan	-	-	-	-	-	-
Jujuhan Ilir	-	-	127	149	127	149
Bungo	1 096	1 081	2 566	2 959	3 662	4 040

Catatan/Note: Kementerian Agama, EMIS, data semester ganjil/Ministry of Religious Affairs, EMIS, odd semester

Sumber/Source: **2019/2020:**

Kementerian Agama, Data Semester Ganjil laporan sampai dengan 15 Maret 2020/Ministry of Religious Affairs, Odd Semester Data up to March 15th, 2020

2020/2021:

Kementerian Agama, Data Semester Ganjil/Ministry of Religious Affairs, Odd Semester Data

Tabel
Table 4.1.5

Jumlah Sekolah, Guru, dan Murid Sekolah Menengah Pertama (SMP) di Bawah Kementerian Pendidikan dan Kebudayaan Menurut Kecamatan di Kabupaten Bungo, 2019/2020 dan 2020/2021
Number of Schools, Teachers, and Pupils in Junior High Schools Under The Ministry of Education and Culture by Subdistrict in Bungo Regency, 2019/2020 and 2020/2021

Kecamatan Subdistrict	Sekolah/Schools					
	Negeri/Public		Swasta/Private		Jumlah/Total	
	2019/2020	2020/2021	2019/2020	2020/2021	2019/2020	2020/2021
(1)	(2)	(3)	(4)	(5)	(6)	(7)
Pelepat	6	6	1	1	7	7
Pelepat Ilir	6	6	-	-	6	6
Bathin II Babeko	2	2	1	1	3	3
Rimbo Tengah	3	3	3	3	6	6
Bungo Dani	2	2	-	-	2	2
Pasar Muara Bungo	3	3	-	-	3	3
Bathin III	2	2	-	-	2	2
Rantau Pandan	3	3	1	1	4	4
Muko-Muko Bathin VII	3	3	-	-	3	3
Bathin III Ulu	2	2	-	-	2	2
Tanah Sepanggal	4	4	-	-	4	4
Tanah Sepanggal Lintas	4	4	-	-	4	4
Tanah Tumbuh	2	2	-	-	2	2
Limbur Lubuk Mengkuang	6	6	-	-	6	6
Bathin II Pelayang	2	2	-	-	2	2
Jujuhan	3	3	-	-	3	3
Jujuhan Ilir	2	2	-	-	2	2
Bungo	55	55	6	6	61	61

Lanjutan Tabel/*Continued Table 4.1.5*

Kecamatan Subdistrict	Guru /Teachers					
	Negeri/ <i>Public</i>		Swasta/ <i>Private</i>		Jumlah/ <i>Total</i>	
	2019/2020	2020/2021	2019/2020	2020/2021	2019/2020	2020/2021
(1)	(8)	(9)	(10)	(11)	(12)	(13)
Pelepat	79	79	7	6	86	85
Pelepat Ilir	108	113	-	-	108	113
Bathin II Babeko	24	23	4	4	28	27
Rimbo Tengah	65	70	27	27	92	97
Bungo Dani	60	63	-	-	60	63
Pasar Muara Bungo	92	101	-	-	92	101
Bathin III	48	52	-	-	48	52
Rantau Pandan	43	45	8	6	51	51
Muko-Muko Bathin VII	33	31	-	-	33	31
Bathin III Ulu	27	26	-	-	27	26
Tanah Sepanggal	62	62	-	-	62	62
Tanah Sepanggal Lintas	68	73	-	-	68	73
Tanah Tumbuh	31	34	-	-	31	34
Limbur Lubuk Mengkuang	68	64	-	-	68	64
Bathin II Pelayang	25	23	-	-	25	23
Jujuhan	42	42	-	-	42	42
Jujuhan Ilir	24	26	-	-	24	26
Bungo	899	927	46	43	945	970

Lanjutan Tabel/Continued Table 4.1.5

Kecamatan Subdistrict	Murid/Students					
	Negeri/Public		Swasta/Private		Jumlah/Total	
	2019/2020	2020/2021	2019/2020	2020/2021	2019/2020	2020/2021
(1)	(14)	(15)	(16)	(17)	(18)	(19)
Pelepat	1 115	1 045	38	39	1 153	1 084
Pelepat Ilir	1 684	1 584	-	-	1 684	1 584
Bathin II Babeko	152	139	59	33	211	172
Rimbo Tengah	991	974	296	302	1 287	1 276
Bungo Dani	938	899	-	-	938	899
Pasar Muara Bungo	1 426	1 412	-	-	1 426	1 412
Bathin III	928	939	-	-	928	939
Rantau Pandan	386	384	52	54	438	438
Muko-Muko Bathin VII	241	222	-	-	241	222
Bathin III Ulu	156	115	-	-	156	115
Tanah Sepanggal	728	638	-	-	728	638
Tanah Sepanggal Lintas	890	840	-	-	890	840
Tanah Tumbuh	355	310	-	-	355	310
Limbur Lubuk Mengkuang	513	461	-	-	513	461
Bathin II Pelayang	233	210	-	-	233	210
Jujuhan	499	462	-	-	499	462
Jujuhan Ilir	274	245	-	-	274	245
Bungo	11 509	10 879	445	428	11 954	11 307

Catatan/Note: ¹ Jumlah guru termasuk kepala sekolah dan guru/The total of teachers including headmaster and teacher

Sumber/Source: Kementerian Pendidikan dan Kebudayaan, Data Semester Ganji/Ministry of Educations and Culture, Odd Semester Data

Tabel
Table 4.1.6

Jumlah Sekolah, Guru, dan Murid Madrasah Tsanawiyah (MTs) di Bawah Kementerian Agama Menurut Kecamatan di Kabupaten Bungo, 2019/2020 dan 2020/2021
Number of Schools, Teachers, and Pupils in Madrasah Tsanawiyah (MTs) Under The Ministry of Religious Affairs by Subdistrict in Bungo Regency, 2019/2020 and 2020/2021

Kecamatan Subdistrict	Sekolah /Schools					
	Negeri/Public		Swasta/Private		Jumlah/Total	
	2019/2020	2020/2021	2019/2020	2020/2021	2019/2020	2020/2021
(1)	(8)	(9)	(10)	(11)	(12)	(13)
Pelepat	1	1	4	4	5	5
Pelepat Ilir	1	1	1	2	2	3
Bathin II Babeko	1	1	1	1	2	2
Rimbo Tengah	1	1	2	2	3	3
Bungo Dani	-	-	3	4	3	4
Pasar Muara Bungo	-	-	2	2	2	2
Bathin III	-	-	2	2	2	2
Rantau Pandan	-	-	2	1	2	1
Muko-Muko Bathin VII	1	1	2	2	3	3
Bathin III Ulu	-	-	1	1	1	1
Tanah Sepenggal	1	1	3	3	4	4
Tanah Sepenggal Lintas	-	-	3	2	3	2
Tanah Tumbuh	1	1	-	-	1	1
Limbur Lubuk Mengkuang	-	-	1	1	1	1
Bathin II Pelayang	-	-	-	-	-	-
Jujuhan	-	-	1	1	1	1
Jujuhan Ilir	1	1	1	-	2	1
Bungo	8	8	29	28	37	36

Lanjutan Tabel/*Continued Table* 4.1.6

Kecamatan Subdistrict	Guru /Teachers					
	Negeri/Public		Swasta/Private		Jumlah/Total	
	2019/2020	2020/2021	2019/2020	2020/2021	2019/2020	2020/2021
(1)	(8)	(9)	(10)	(11)	(12)	(13)
Pelepat	13	13	37	47	50	60
Pelepat Ilir	20	19	4	19	24	38
Bathin II Babeko	18	28	24	19	42	47
Rimbo Tengah	46	38	37	43	83	81
Bungo Dani	-	-	32	47	32	47
Pasar Muara Bungo	-	-	23	24	23	24
Bathin III	-	-	12	30	12	30
Rantau Pandan	-	-	23	20	23	20
Muko-Muko Bathin VII	24	38	26	56	50	94
Bathin III Ulu	-	-	5	6	5	6
Tanah Sepenggal	29	27	41	34	70	61
Tanah Sepenggal Lintas	-	-	38	16	38	16
Tanah Tumbuh	27	20	-	-	27	20
Limbur Lubuk Mengkuang	-	-	16	11	16	11
Bathin II Pelayang	-	-	-	-	-	-
Jujuhan	-	-	2	15	2	15
Jujuhan Ilir	16	10	5	-	21	10
Bungo	193	193	325	387	518	580

Lanjutan Tabel/Continued Table 4.1.6

Kecamatan Subdistrict	Murid/Students					
	Negeri/Public		Swasta/Private		Jumlah/Total	
	2019/2020	2020/2021	2019/2020	2020/2021	2019/2020	2020/2021
(1)	(14)	(15)	(16)	(17)	(18)	(19)
Pelepat	126	132	295	259	421	391
Pelepat Ilir	228	230	56	179	284	409
Bathin II Babeko	94	95	408	1	502	96
Rimbo Tengah	368	407	562	528	930	935
Bungo Dani	-	-	304	418	304	418
Pasar Muara Bungo	-	-	283	243	283	243
Bathin III	-	-	339	375	339	375
Rantau Pandan	-	-	196	115	196	115
Muko-Muko Bathin VII	264	274	253	626	517	900
Bathin III Ulu	-	-	49	1	49	1
Tanah Sepenggal	304	332	269	278	573	610
Tanah Sepenggal Lintas	-	-	648	222	648	222
Tanah Tumbuh	228	320	-	-	228	320
Limbur Lubuk Mengkuang	-	-	71	88	71	88
Bathin II Pelayang	-	-	-	-	-	-
Jujuhan	-	-	120	91	120	91
Jujuhan Ilir	74	111	37	-	111	111
Bungo	1 686	1 901	3 890	3 424	5 576	5 325

Catatan/Note: Kementerian Agama, EMIS, data semester ganjil/Ministry of Religious Affairs, EMIS, odd semester

Sumber/Source: **2019/2020:**

Kementerian Agama, Data Semester Ganjil Laporan sampai dengan 15 Maret 2020/Ministry of Religious Affairs, Odd Semester Data up to March 15th, 2020

2020/2021:

Kementerian Agama, Data Semester Ganjil/Ministry of Religious Affairs, Odd Semester Data

Tabel 4.1.7
Table

Jumlah Sekolah, Guru, dan Murid Sekolah Menengah Atas (SMA) di Bawah Kementerian Pendidikan dan Kebudayaan Menurut Kecamatan di Kabupaten Bungo, 2019/2020 dan 2020/2021
Number of Schools, Teachers, and Pupils in Senior High Schools Under The Ministry of Education and Culture by Subdistrict in Bungo Regency, 2019/2020 and 2020/2021

Kecamatan Subdistrict	Sekolah/Schools					
	Negeri/Public		Swasta/Private		Jumlah/Total	
	2019/2020	2020/2021	2019/2020	2020/2021	2019/2020	2020/2021
(1)	(2)	(3)	(4)	(5)	(6)	(7)
Pelepat	1	1	-	-	1	1
Pelepat Ilir	2	2	-	-	2	2
Bathin II Babeko	1	1	1	1	2	2
Rimbo Tengah	3	3	1	1	4	4
Bungo Dani	-	-	-	-	-	-
Pasar Muara Bungo	-	-	-	-	-	-
Bathin III	1	1	-	-	1	1
Rantau Pandan	1	1	1	1	2	2
Muko-Muko Bathin VII	1	1	-	-	1	1
Bathin III Ulu	-	-	-	-	-	-
Tanah Sepenggal	1	1	-	-	1	1
Tanah Sepenggal Lintas	2	2	-	-	2	2
Tanah Tumbuh	2	2	-	-	2	2
Limbur Lubuk Mengkuang	2	2	-	-	2	2
Bathin II Pelayang	1	1	-	-	1	1
Jujuhan	1	1	-	-	1	1
Jujuhan Ilir	1	1	-	-	1	1
Bungo	20	20	3	3	23	23

Lanjutan Tabel/Continued Table 4.1.7

Kecamatan Subdistrict	Guru /Teachers					
	Negeri/Public		Swasta/Private		Jumlah/Total	
	2019/2020	2020/2021	2019/2020	2020/2021	2019/2020	2020/2021
(1)	(8)	(9)	(10)	(11)	(12)	(13)
Pelepat	15	14	-	-	15	14
Pelepat Ilir	61	67	-	-	61	67
Bathin II Babeko	4	6	4	5	8	11
Rimbo Tengah	163	167	6	5	169	172
Bungo Dani	-	-	-	-	-	-
Pasar Muara Bungo	-	-	-	-	-	-
Bathin III	33	32	-	-	33	32
Rantau Pandan	33	34	9	8	42	42
Muko-Muko Bathin VII	14	14	-	-	14	14
Bathin III Ulu	-	-	-	-	-	-
Tanah Sepenggal	21	18	-	-	21	18
Tanah Sepenggal Lintas	61	63	-	-	61	63
Tanah Tumbuh	32	36	-	-	32	36
Limbur Lubuk Mengkauq	35	36	-	-	35	36
Bathin II Pelayang	13	13	-	-	13	13
Jujuhan	18	17	-	-	18	17
Jujuhan Ilir	21	21	-	-	21	21
Bungo	524	538	19	18	543	556

Lanjutan Tabel/*Continued Table 4.1.7*

Kecamatan Subdistrict	Murid/Students					
	Negeri/Public		Swasta/Private		Jumlah/Total	
	2019/2020	2020/2021	2019/2020	2020/2021	2019/2020	2020/2021
(1)	(14)	(15)	(16)	(17)	(18)	(19)
Pelepat	154	149	-	-	154	149
Pelepat Ilir	1 027	1 058	-	-	1 027	1 058
Bathin II Babeko	121	190	57	32	178	222
Rimbo Tengah	2 523	2 514	19	12	2 542	2 526
Bungo Dani	-	-	-	-	-	-
Pasar Muara Bungo	-	-	-	-	-	-
Bathin III	320	311	-	-	320	311
Rantau Pandan	491	444	36	15	527	459
Muko-Muko Bathin VII	80	78	-	-	80	78
Bathin III Ulu	-	-	-	-	-	-
Tanah Sepenggal	170	196	-	-	170	196
Tanah Sepenggal Lintas	881	771	-	-	881	771
Tanah Tumbuh	477	467	-	-	477	467
Limbur Lubuk Mekuang	355	362	-	-	355	362
Bathin II Pelayang	183	190	-	-	183	190
Jujuhan	209	195	-	-	209	195
Jujuhan Ilir	200	224	-	-	200	224
Bungo	7 191	7 149	112	59	7 303	7 208

Catatan/Note: ...

Sumber/Source: Kementerian Pendidikan dan Kebudayaan, Data Semester Ganjil/Ministry of Educations and Culture, Odd Semester Data

Tabel
Table 4.1.8

Jumlah Sekolah, Guru, dan Murid Sekolah Menengah Kejuruan (SMK) di Bawah Kementerian Pendidikan dan Kebudayaan Menurut Kecamatan di Kabupaten Bungo, 2019/2020 dan 2020/2021
Number of Schools, Teachers, and Pupils in Vocational High Schools Under The Ministry of Education and Culture by Subdistrict in Bungo Regency, 2019/2020 dan 2020/2021

Kecamatan Subdistrict	Sekolah/Schools					
	Negeri/Public		Swasta/Private		Jumlah/Total	
	2018/2019	2019/2020	2018/2019	2019/2020	2018/2019	2019/2020
(1)	(2)	(3)	(4)	(5)	(6)	(7)
Pelepat	3	3	-	-	3	3
Pelepat Ilir	2	2	1	1	3	3
Bathin II Babeko	1	1	-	-	1	1
Rimbo Tengah	-	-	3	3	3	3
Bungo Dani	1	1	1	-	2	1
Pasar Muara Bungo	-	-	-	-	-	-
Bathin III	1	1	-	-	1	1
Rantau Pandan	-	-	-	-	-	-
Muko-Muko Bathin VII	1	1	-	-	1	1
Bathin III Ulu	1	1	-	-	1	1
Tanah Sepanggal	1	1	-	-	1	1
Tanah Sepanggal Lintas	-	-	1	1	1	1
Tanah Tumbuh	-	-	-	-	-	-
Limbur Lubuk Mengkuang	1	1	-	-	1	1
Bathin II Pelayang	-	-	-	-	-	-
Jujuhan	1	1	1	1	2	2
Jujuhan Ilir	-	-	-	-	-	-
Bungo	13	13	7	6	20	19

Lanjutan Tabel/Continued Table 4.1.8

Kecamatan Subdistrict	Guru /Teachers					
	Negeri/Public		Swasta/Private		Jumlah/Total	
	2019/2020	2020/2021	2019/2020	2020/2021	2019/2020	2020/2021
(1)	(8)	(9)	(10)	(11)	(12)	(13)
Pelepat	51	56	-	-	51	56
Pelepat Ilir	58	57	15	15	73	72
Bathin II Babeko	15	16	-	-	15	16
Rimbo Tengah	-	-	48	41	48	41
Bungo Dani	41	44	8	-	49	44
Pasar Muara Bungo	-	-	-	-	-	-
Bathin III	67	67	-	-	67	67
Rantau Pandan	-	-	-	-	-	-
Muko-Muko Bathin VII	19	19	-	-	19	19
Bathin III Ulu	12	16	-	-	12	16
Tanah Sepanggal	31	30	-	-	31	30
Tanah Sepanggal Lintas	-	-	22	19	22	19
Tanah Tumbuh	-	-	-	-	-	-
Limbur Lubuk Mengkuang	20	20	-	-	20	20
Bathin II Pelayang	-	-	-	-	-	-
Jujuhan	26	27	12	12	38	39
Jujuhan Ilir	-	-	-	-	-	-
Bungo	340	352	105	87	445	439

Lanjutan Tabel/*Continued Table* 4.1.8

Kecamatan Subdistrict	Murid/Students					
	Negeri/Public		Swasta/Private		Jumlah/Total	
	2019/2020	2020/2021	2019/2020	2020/2021	2019/2020	2020/2021
(1)	(14)	(15)	(16)	(17)	(18)	(19)
Pelepat	831	782	-	-	831	782
Pelepat Ilir	813	795	54	56	867	851
Bathin II Babeko	122	116	-	-	122	116
Rimbo Tengah	-	-	565	562	565	562
Bungo Dani	622	636	11	-	633	636
Pasar Muara Bungo	-	-	-	-	-	-
Bathin III	1 086	1 107	-	-	1 086	1 107
Rantau Pandan	-	-	-	-	-	-
Muko-Muko Bathin VII	225	219	-	-	225	219
Bathin III Ulu	118	104	-	-	118	104
Tanah Sepenggal	541	562	-	-	541	562
Tanah Sepenggal Lintas	-	-	86	92	86	92
Tanah Tumbuh	-	-	-	-	-	-
Limbur Lubuk Mengkung	159	132	-	-	159	132
Bathin II Pelayang	-	-	-	-	-	-
Jujuhan	259	288	59	42	318	330
Jujuhan Ilir	-	-	-	-	-	-
Bungo	4 776	4 741	775	752	5 551	5 493

Tabel
Table 4.1.9

**Jumlah Sekolah, Guru, dan Murid Madrasah Aliyah (MA)
di Bawah Kementerian Agama Menurut Kecamatan di
Kabupaten Bungo, 2019/2020 dan 2020/2021**
*Number of Schools, Teachers, and Pupils in Madrasah Aliyah
(MA) Under the Ministry of Religious Affairs by Subdistrict in
Bungo Regency, 2019/2020 and 2020/2021*

Kecamatan Subdistrict	Sekolah/Schools					
	Negeri/Public		Swasta/Private		Jumlah/Total	
	2018/2019	2019/2020	2018/2019	2019/2020	2018/2019	2019/2020
(1)	(2)	(3)	(4)	(5)	(6)	(7)
Pelepat	-	-	2	2	2	2
Pelepat Ilir	-	-	2	2	2	2
Bathin II Babeko	-	-	1	1	1	1
Rimbo Tengah	1	1	1	1	2	2
Bungo Dani	1	1	3	3	4	4
Pasar Muara Bungo	-	-	1	1	1	1
Bathin III	-	-	1	1	1	1
Rantau Pandan	-	-	-	-	-	-
Muko-Muko Bathin VII	-	-	2	2	2	2
Bathin III Ulu	-	-	1	1	1	1
Tanah Sepenggal	1	1	2	2	3	3
Tanah Sepenggal Lintas	-	-	1	1	1	1
Tanah Tumbuh	-	-	-	-	-	-
Limbur Lubuk Mengkuang	-	-	-	-	-	-
Bathin II Pelayang	-	-	-	-	-	-
Jujuhan	-	-	-	-	-	-
Jujuhan Ilir	-	-	1	1	1	1
Bungo	3	3	18	18	21	21

Lanjutan Tabel/Continued Table 4.1.9

Kecamatan Subdistrict	Guru /Teachers					
	Negeri/Public		Swasta/Private		Jumlah/Total	
	2019/2020	2020/2021	2019/2020	2020/2021	2019/2020	2020/2021
(1)	(8)	(9)	(10)	(11)	(12)	(13)
Pelepat	-	-	12	17	12	17
Pelepat Ilir	-	-	16	20	16	20
Bathin II Babeko	-	-	8	15	8	15
Rimbo Tengah	58	56	4	17	62	73
Bungo Dani	27	25	31	32	58	57
Pasar Muara Bungo	-	-	7	4	7	4
Bathin III	-	-	9	5	9	5
Rantau Pandan	-	-	-	-	-	-
Muko-Muko Bathin VII	-	-	19	27	19	27
Bathin III Ulu	-	-	10	11	10	11
Tanah Sepanggal	29	27	19	17	48	44
Tanah Sepanggal Lintas	-	-	11	1	11	1
Tanah Tumbuh	-	-	-	-	-	-
Limbur Lubuk Mengkuang	-	-	-	-	-	-
Bathin II Pelayang	-	-	-	-	-	-
Jujuhan	-	-	-	-	-	-
Jujuhan Ilir	-	-	14	17	14	17
Bungo	114	108	160	183	274	291

Lanjutan Tabel/Continued Table 4.1.9

Kecamatan Subdistrict	Murid/Students					
	Negeri/Public		Swasta/Private		Jumlah/Total	
	2019/2020	2020/2021	2019/2020	2020/2021	2019/2020	2020/2021
(1)	(14)	(15)	(16)	(17)	(18)	(19)
Pelepat	-	-	117	90	117	90
Pelepat Ilir	-	-	81	77	81	77
Bathin II Babeko	-	-	223	231	223	231
Rimbo Tengah	658	649	158	145	816	794
Bungo Dani	190	218	153	226	343	444
Pasar Muara Bungo	-	-	26	27	26	27
Bathin III	-	-	108	132	108	132
Rantau Pandan	-	-	-	-	-	-
Muko-Muko Bathin VII	-	-	192	182	192	182
Bathin III Ulu	-	-	49	55	49	55
Tanah Sepanggal	211	210	393	180	604	390
Tanah Sepanggal Lintas	-	-	97	33	97	33
Tanah Tumbuh	-	-	-	-	-	-
Limbur Lubuk Mekuang	-	-	-	-	-	-
Bathin II Pelayang	-	-	-	-	-	-
Jujuhan	-	-	-	-	-	-
Jujuhan Ilir	-	-	54	48	54	48
Bungo	1 059	1 077	1 651	1 426	2 710	2 503

Catatan/Note: Kementerian Agama, EMIS, data semester ganjil/Ministry of Religious Affairs, EMIS, odd semester

Sumber/Source: **2019/2020:**

Kementerian Agama, Data Semester Ganjil laporan sampai dengan 15 Maret 2020/Ministry of Religious Affairs, Odd Semester Data up to March 15th, 2020

2020/2021:

Kementerian Agama, Data Semester Ganjil/Ministry of Religious Affairs, Odd Semester Data

Tabel
Table 4.1.10

Jumlah Desa¹/Kelurahan yang Memiliki Fasilitas Sekolah Menurut Kecamatan dan Tingkat Pendidikan di Kabupaten Bungo, 2018– 2020
Number of Villages¹ Having Educational Facilities by Subdistrict and Educational Level in Bungo Regency, 2018– 2020

Kecamatan Subdistrict	SD Primary School		
	2018	2019	2020
(1)	(2)	(3)	(4)
Pelepat	15	15	15
Pelepat Ilir	17	17	17
Bathin II Babeko	6	6	6
Rimbo Tengah	4	4	4
Bungo Dani	5	5	5
Pasar Muara Bungo	5	5	5
Bathin III	8	8	8
Rantau Pandan	6	6	6
Muko-Muko Bathin VII	9	9	9
Bathin III Ulu	9	9	9
Tanah Sepenggal	10	10	10
Tanah Sepenggal Lintas	12	12	12
Tanah Tumbuh	11	11	11
Limbur Lubuk Mengkuang	14	14	14
Bathin II Pelayang	4	5	5
Jujuhan	10	10	10
Jujuhan Ilir	7	7	7
Bungo	152	153	153

Lanjutan Tabel/*Continued Table* 4.1.10

Kecamatan Subdistrict	SMP Junior High School		
	2018	2019	2020
(1)	(5)	(6)	(7)
Pelepat	8	9	8
Pelepat Ilir	7	7	7
Bathin II Babeko	3	3	3
Rimbo Tengah	4	4	4
Bungo Dani	4	4	4
Pasar Muara Bungo	4	4	4
Bathin III	2	4	4
Rantau Pandan	4	4	4
Muko-Muko Bathin VII	5	5	6
Bathin III Ulu	4	3	5
Tanah Sepenggal	7	7	8
Tanah Sepenggal Lintas	5	6	7
Tanah Tumbuh	2	2	2
Limbur Lubuk Mengkuang	7	7	7
Bathin II Pelayang	2	2	2
Jujuhan	2	4	5
Jujuhan Ilir	3	3	3
Bungo	73	78	83

Lanjutan Tabel/*Continued Table* 4.1.10

Kecamatan Subdistrict	SMA Senior High School		
	2018	2019	2020
(1)	(8)	(9)	(10)
Pelepat	3	3	4
Pelepat Ilir	3	3	3
Bathin II Babeko	2	2	2
Rimbo Tengah	3	3	3
Bungo Dani	4	3	3
Pasar Muara Bungo	1	1	1
Bathin III	1	1	1
Rantau Pandan	1	2	2
Muko-Muko Bathin VII	1	2	2
Bathin III Ulu	1	1	2
Tanah Sepenggal	3	3	3
Tanah Sepenggal Lintas	3	4	5
Tanah Tumbuh	2	2	2
Limbur Lubuk Mengkuang	2	2	2
Bathin II Pelayang	1	2	1
Jujuhan	1	1	1
Jujuhan Ilir	2	2	2
Bungo	34	37	39

Lanjutan Tabel/*Continued Table* 4.1.10

Kecamatan <i>Subdistrict</i>	SMK <i>Vocational School</i>		
	2014	2019	2020
(1)	(11)	(12)	(13)
Pelepat	3	3	3
Pelepat Ilir	3	3	3
Bathin II Babeko	1	1	1
Rimbo Tengah	2	2	2
Bungo Dani	1	2	2
Pasar Muara Bungo	–	–	–
Bathin III	1	1	1
Rantau Pandan	–	–	–
Muko-Muko Bathin VII	1	1	1
Bathin III Ulu	1	1	1
Tanah Sepenggal	1	1	1
Tanah Sepenggal Lintas	1	1	1
Tanah Tumbuh	–	–	–
Limbur Lubuk Mengkuang	1	1	1
Bathin II Pelayang	–	–	–
Jujuhan	1	1	1
Jujuhan Ilir	–	–	–
Bungo	17	18	18

Lanjutan Tabel/Continued Table 4.1.10

Kecamatan Subdistrict	Perguruan Tinggi University		
	2018	2019	2020
(1)	(14)	(15)	(16)
Pelepat	–	–	–
Pelepat Ilir	–	–	–
Bathin II Babeko	–	–	–
Rimbo Tengah	2	2	2
Bungo Dani	1	1	1
Pasar Muara Bungo	–	–	–
Bathin III	1	1	1
Rantau Pandan	–	–	–
Muko-Muko Bathin VII	–	–	–
Bathin III Ulu	–	–	–
Tanah Sepanggal	–	–	–
Tanah Sepanggal Lintas	–	–	–
Tanah Tumbuh	–	–	–
Limbur Lubuk Mengkuang	–	–	–
Bathin II Pelayang	–	–	–
Jujuhan	–	–	–
Jujuhan Ilir	–	–	–
Bungo	4	4	4

2018

¹ Desa pada tabel ini termasuk Unit Permukiman Transmigrasi (UPT) yang masih dibina oleh kementerian terkait dan nagari di Kabupaten/Kota Sumatera Barat/Villages in this table are included in Transmigration Settlement Unit which is still fostered by the relevant ministries and the nagari in the Province of Sumatera Barat

2019

Catatan/Note: ¹ Desa pada tabel ini termasuk Unit Permukiman Transmigrasi (UPT) yang masih dibina oleh kementerian terkait dan nagari di Kabupaten/Kota Sumatera Barat/Villages in this table are included in Transmigration Settlement Unit which is still fostered by the relevant ministries and the nagari in the Province of Sumatera Barat

2020

¹ Desa pada tabel ini termasuk Unit Permukiman Transmigrasi (UPT) yang masih dibina oleh kementerian terkait dan nagari di Kabupaten/Kota Sumatera Barat/Villages in this table are included in Transmigration Settlement Unit which is still fostered by the relevant ministries and the nagari in the Province of Sumatera Barat

Sumber/Source: BPS, Pendataan Potensi Desa (Podes)/BPS-Statistics Indonesia, Village Potential Data Collecting

Tabel 4.1.11
Table

Angka Partisipasi Murni (APM) dan Angka Partisipasi Kasar (APK) Menurut Jenjang Pendidikan di Kabupaten Bungo, 2019 dan 2020
Net Participation Rates and Gross Participation Rates by Educational Level in Bungo Regency, 2019 and 2020

Jenjang Pendidikan Educational Level	Angka Partisipasi Murni (APM) Net Participation Rates		Angka Partisipasi Kasar (APK) Gross Participation Rates	
	2019	2020	2019	2020
(1)	(2)	(3)	(4)	(5)
SD/MI Elementary School	99,50	99,53	106,85	106,97
SMP/MTs Junior High School	79,22	79,43	86,82	87,94
SMA/SMK/MA Senior High School	55,94	55,78	66,65	67,47

Catatan/Note: ...

Sumber/Source: BPS, Survei Sosial Ekonomi Nasional (Susenas)/BPS-Statistics Indonesia, National Socioeconomic Survey

Tabel
Table 4.1.12**Persentase Penduduk Berumur 15 Tahun ke Atas yang Melek Huruf Menurut Kelompok Umur di Kabupaten Bungo, 2019 dan 2020**
Percentage of Literate People Aged 15 Years and Over by Age Group in Bungo Regency, 2019 and 2020

Kelompok Umur <i>Age Group</i>	2019	2020
(1)	(2)	(3)
15–19	99,43	100,00
20–24	100,00	100,00
25–29	100,00	100,00
30–34	100,00	99,42
35–39	99,31	99,77
40–44	100,00	97,85
45–49	100,00	100,00
50+	93,11	93,10
Jumlah/Total	98,30	98,08
15–24	99,71	100,00
15–44	99,79	99,55
15+	98,30	98,08
45+	95,01	94,95

Catatan/Note: ...

Sumber/Source: BPS, Survei Sosial Ekonomi Nasional (Susenans)/BPS-Statistics Indonesia, National Socioeconomic Survey

Tabel
Table 4.1.13

**Banyaknya Mahasiswa Universitas Muara Bungo (UMB)
Menurut Jurusan dan Jenis Kelamin, Tahun Ajaran
2020/2021**
*Number of Students of Muara Bungo University by Program
and Sex, School Year 2020/2021*

Program Studi Program	Laki-laki Male	Perempuan Female	Jumlah Total
(1)	(2)	(3)	(4)
1. Akuntansi	61	105	166
2. Manajemen	131	153	284
3. Ilmu Pemerintahan	139	83	222
4. Teknik Sipil	66	22	88
5. Teknik Pertambangan	46	5	51
6. Hukum	63	27	90
7. Pemanfaatan Budidaya Perikanan	13	17	30
8. Agribisnis	64	28	92
9. Agroteknologi	68	20	88
10. Peternakan	38	15	53
11. Sastra Inggris	3	20	23
Jumlah/Total	692	495	1187

Catatan/Note:

Sumber/Source: Universitas Muara Bungo/Muara Bungo University

Tabel
Table 4.1.14**Banyaknya Tenaga Pengajar Universitas Muara Bungo (UMB) Menurut Status dan Jenis Kelamin Tahun Ajaran 2020/2021**
Number of Lecturers of Muara Bungo University by Status and Sex, School Year 2020/2021

Status Status	Laki-laki Male	Perempuan Female	Jumlah Total
(1)	(2)	(3)	(4)
1. Dosen Tetap/ Regular Lecturer	47	33	80
2. Dosen Luar Biasa/ Part-Time Lecturer	30	7	37
3. Asisten Dosen/ Lecturer's Asistant	-	-	-
Jumlah/Total	77	40	117
2019/2020	77	38	115

Catatan/Note: ...

Sumber/Source: Universitas Muara Bungo/Muara Bungo University

Tabel
Table 4.1.15

Banyaknya Mahasiswa Sekolah Tinggi Ilmu Administrasi (STIA) Setih Setio Muara Bungo Menurut Jurusan dan Jenis Kelamin, Tahun Ajaran 2020/2021
Number of Students of Setih Setio Administration College Muara Bungo by Program and Sex, School Year 2020/2021

Program Studi Program	Laki-laki Male	Perempuan Female	Jumlah Total
(1)	(2)	(3)	(4)
1. Ilmu Administrasi Negara Strata 1 (S1) <i>Public Administration</i>	518	380	898
2. Ilmu Administrasi Niaga Strata 1 (S1) <i>Business Administration</i>	371	313	684
3. Ilmu Administrasi Niaga Diploma III (D3) <i>Business Administration</i>	64	36	100
Jumlah/Total	953	729	1 682
2019/2020	1 204	867	2 071

Catatan/Note: ...

Sumber/Source: Sekolah Tinggi Ilmu Administrasi Muara Bungo /*Muara Bungo Administration College*

Tabel 4.1.16 **Banyaknya Tenaga Pengajar Sekolah Tinggi Ilmu Administrasi (STIA) Setih Setio Muara Bungo Menurut Status dan Jenis Kelamin, Tahun Ajaran 2020/2021**
Number of Lecturers of Setih Setio Administration College Muara Bungo by Status and Sex, School Year 2020/2021

	Status <i>Status</i>	Laki-laki <i>Male</i>	Perempuan <i>Female</i>	Jumlah <i>Total</i>
	(1)	(2)	(3)	(4)
1.	Dosen Tetap <i>Regular Lecturer</i>	25	15	40
2.	Dosen Luar Biasa <i>Part Time Lecturer</i>	5	1	6
3.	Asisten Dosen <i>Asistant Lecturer</i>	-	-	-
	Jumlah/Total	30	16	36
	2019/2020	34	15	49

Catatan/Note: ...

Sumber/Source: Sekolah Tinggi Ilmu Administrasi Muara Bungo /*Muara Bungo Administration College*

Tabel 4.1.17
Table

**Banyaknya Mahasiswa Akademi Keperawatan (AKPER)
Setih Setio Muara Bungo Menurut Semester dan Jenis
Kelamin, Tahun Ajaran 2020/2021**
*Number of Students of Setih Setio Nursing Academy Muara
Bungo by Semester and Sex, School Year 2020/2021*

Tingkat/Semester Semester	Laki-laki Male	Perempuan Female	Jumlah Total
(1)	(2)	(3)	(4)
1. I – II	7	23	30
2. III – IV	5	7	12
3. V – VI	4	11	15
Jumlah/Total	16	41	57
2019/2020	16	41	57

Catatan/Note: ...

Sumber/Source: Akademi Keperawatan Setih Setio Muara Bungo /Setih Setio Nursing Academy Muara Bungo

Tabel
Table 4.1.18**Banyaknya Tenaga Pengajar Akademi Keperawatan
(AKPER) Setih Setio Muara Bungo Menurut Status dan
Jenis Kelamin, Tahun Ajaran 2020/2021**
**Number of Lecturers of Setih Setio Nursing Academy Muara
Bungo by Status and Sex, School Year 2020/2021**

Status Status	Laki-laki Male	Perempuan Female	Jumlah Total
(1)	(2)	(3)	(4)
1. Dosen Tetap <i>Regular Lecturer</i>	3	6	9
2. Dosen Luar Biasa <i>Part Time Lecturer</i>	2	2	4
3. Asisten Dosen <i>Asistant Lecturer</i>	-	-	-
Jumlah/Total	5	8	13
2019/2020	5	8	13

Catatan/Note: ...

Sumber/Source: Akademi Keperawatan Setih Setio Muara Bungo /Setih Setio Nursing Academy Muara Bungo

Tabel
Table 4.1.19

Banyaknya Mahasiswa Akademi Kebidanan (AKBID) Muara Bungo Menurut Semester dan Jenis Kelamin Tahun Ajaran 2020/2021
Number of Students of Muara Bungo Obstetrics Academy by Semester and Sex, School Year 2020/2021

Tingkat/Semester Semester	Laki-laki Male	Perempuan Female	Jumlah Total
(1)	(2)	(3)	(4)
1. I – II	-	12	12
2. III – IV	-	14	14
3. V – VI	-	18	18
Jumlah/Total	-	44	44

Catatan/Note: ...

Sumber/Source: Akademi Kebidanan Muara Bungo /Obstetrics Academy Muara Bungo

Tabel 4.1.20 **Banyaknya Tenaga Pengajar AKBID Muara Bungo Menurut Status dan Jenis Kelamin, Tahun Ajaran 2020/2021**
Table 4.1.20 **Number of Lecturers of Obstetrics Academy Muara Bungo by Semester and Sex, School Year 2020/2021**

Status	Laki-laki	Perempuan	Jumlah
Status	Male	Female	Total
(1)	(2)	(3)	(4)
1. Dosen Tetap <i>Regular Lecturer</i>	-	8	8
2. Dosen Luar Biasa <i>Part Time Lecturer</i>	4	2	6
3. Asisten Dosen <i>Assistant Lecturer</i>	-	-	-
Jumlah/Total	4	10	14

Catatan/Note: ...

Sumber/Source: Akademi Kebidanan Muara Bungo /*Obstetrics Academy Muara Bungo*

Tabel
Table 4.1.21

**Banyaknya Mahasiswa Sekolah Tinggi Agama Islam (STAI)
YASNI Muara Bungo Menurut Semester dan Jenis Kelamin
Tahun Ajaran 2020/2021**
*Number of Students of YASNI College of Islam Religion
Muara Bungo by Semester and Sex, School Year
2020/2021*

Tingkat/Semester Semester	Laki-laki Male	Perempuan Female	Jumlah Total
(1)	(2)	(3)	(4)
1. I – II	160	263	423
2. III – IV	110	226	336
3. V – VI	106	208	314
4. VII – VIII	67	206	273
Jumlah/Total	443	903	1 346

Catatan/Note: ...

Sumber/Source: Sekolah Tinggi Agama Islam YASNI Muara Bungo /YASNI College of Islam Religion Muara Bungo

Tabel 4.1.22 **Banyaknya Tenaga Pengajar Sekolah Tinggi Agama Islam (STAI) YASNI Muara Bungo Menurut Status dan Jenis Kelamin, Tahun Ajaran 2020/2021**
Number of Lecturers of YASNI College of Islam Religion Muara Bungo by Semester and Sex, School Year 2020/2021

Status Status	Laki-laki Male	Perempuan Female	Jumlah Total
(1)	(2)	(3)	(4)
1. Dosen Tetap <i>Regular Lecturer</i>	38	20	58
2. Dosen Luar Biasa <i>Part Time Lecturer</i>	7	5	12
3. Asisten Dosen <i>Asistant Lecturer</i>	-	-	-
Jumlah/Total	45	25	70

Catatan/Note: ...

Sumber/Source: Sekolah Tinggi Agama Islam YASNI Muara Bungo /YASNI College of Islam Religion Muara Bungo

Tabel
Table 4.1.23

Banyaknya Lembaga Kursus, Siswa dan Guru Dirinci Menurut Jenis Kursus di Kabupaten Bungo, 2020
Number of Course Institute, Students and Teachers by Kind of Course in Bungo Regency, 2020

Uraian Explanation	Tempat Kursus Course Place	Siswa Students	Guru/ Instruktur Teachers
(1)	(2)	(3)	(4)
<i>Komputer/Computer</i>	10	200	16
<i>Bahasa Inggris/English</i>	10	250	20
<i>Menjahit/Sewing</i>	3	75	6
<i>Bimbingan Belajar/Tutoring</i>	5	300	30
<i>Kecantikan/Beauty</i>	5	125	10
<i>Seni Musik/Music</i>	-	-	-
<i>Otomotif/Automotive</i>	-	-	-
<i>Mengemudi/Driving</i>	-	-	-
<i>Elektronika/Electronics</i>	-	-	-
<i>Desain Grafis/Graphics Design</i>	-	-	-
<i>Senam/Gymnastic</i>	-	-	-
<i>Seni Rupa/Fine Arts</i>	-	-	-
<i>Lainnya/Others</i>	-	-	-
Jumlah/Total	33	950	82
2019	31	555	41
2018
2017	30	300	37

Catatan/Note: ...

Sumber/Source: Dinas Pendidikan Kabupaten Bungo /Education Service of Bungo Regency

Tabel 4.1.24 **Banyaknya Kelompok Belajar, Anggota dan Guru Menurut Jenis Paket di Kabupaten Bungo, 2020**
Number of Study Group, Members and Teachers by Kind of Package in Bungo Regency, 2020

<i>Jenis Paket</i> <i>Kind of Package</i>	<i>Kelompok</i> <i>Group</i>	<i>Anggota</i> <i>Members</i>	<i>Guru/ Instruktur</i> <i>Teachers</i>
(1)	(2)	(3)	(4)
<i>Paket A/Package A</i>	-	-	-
PBH/KF	-	-	-
Lv. II	-	-	-
Lv. III	-	-	-
Lv. IV	-	-	-
Setara SD	8	155	7
<i>Paket B/Package B</i>	21	618	126
<i>Kelompok Belajar Umum/Public</i> <i>Study Group</i>	-	-	-
<i>Magang/KMD/Clerk</i>	-	-	-
Jumlah/Total	29	773	133
2019	30	856	94
2018
2017	17	515	77

Catatan/Note: ...

Sumber/Source: Dinas Pendidikan Kabupaten Bungo /Education Service of Bungo Regency

Tabel
Table 4.1.25**Banyaknya Kelompok Belajar dan Anggota Menurut Kecamatan dan Jenis Paket di Kabupaten Bungo, 2020**
Number of Study Group and Members by Subdistricts and Kind of Package in Bungo Regency, 2020

Kecamatan Subdistrict	Paket A Package A		Paket B Package B	
	Kelompok Group	Anggota Members	Kelompok Group	Anggota Members
(1)	(2)	(3)	(4)	(5)
Pelepat	1	30	1	40
Pelepat Ilir	2	50	2	70
Bathin II Babeko	-	-	-	-
Rimbo Tengah	-	-	1	20
Bungo Dani	2	50	5	150
Pasar Muara Bungo	-	-	-	-
Bathin III	2	50	2	70
Rantau Pandan	1	25	1	40
Muko-Muko Bathin VII	-	-	3	79
Bathin III Ulu	-	-	1	30
Tanah Sepenggal	-	-	-	-
Tanah Sepenggal Lintas	-	-	3	70
Tanah Tumbuh	-	-	-	-
Limbur Lubuk Mengkuang	-	-	-	-
Bathin II Pelayang	-	-	-	-
Jujuhan	-	-	1	24
Jujuhan Ilir	-	-	1	25
Bungo	8	155	21	619
2019	15	356	15	500
2018
2017	7	175	10	245

Catatan/Note: ...

Sumber/Source: Dinas Pendidikan Kabupaten Bungo/Education Service of Bungo Regency

4.2 KESEHATAN HEALTH

Tabel 4.2.1 **Jumlah Desa¹/Kelurahan Yang Memiliki Sarana Kesehatan Menurut Kecamatan di Kabupaten Bungo, 2018–2020**
Number of Villages¹ Having Health Facilities by Subdistrict in Bungo Regency, 2018–2020

Kecamatan Subdistrict	Rumah Sakit Hospital		
	2018	2019	2020
(1)	(2)	(3)	(4)
Pelepat	–	–	–
Pelepat Ilir	–	–	–
Bathin II Babeko	1	–	–
Rimbo Tengah	1	2	2
Bungo Dani	1	1	1
Pasar Muara Bungo	–	1	1
Bathin III	2	1	1
Rantau Pandan	–	–	–
Muko-Muko Bathin VII	–	–	–
Bathin III Ulu	–	–	–
Tanah Sepenggal	–	–	–
Tanah Sepenggal Lintas	–	–	–
Tanah Tumbuh	–	–	–
Limbur Lubuk Mengkuang	1	–	–
Bathin II Pelayang	–	–	–
Jujuhan	–	–	–
Jujuhan Ilir	–	–	–
Bungo	6	5	5

Lanjutan Tabel/*Continued Table* 4.2.1

Kecamatan <i>Subdistrict</i>	Rumah Sakit Bersalin <i>Maternity Hospital</i>		
	2018	2019	2020
(1)	(5)	(6)	(7)
Pelepat	–	–	–
Pelepat Ilir	–	–	–
Bathin II Babeko	–	–	–
Rimbo Tengah	1	1	1
Bungo Dani	1	–	–
Pasar Muara Bungo	1	–	–
Bathin III	1	–	–
Rantau Pandan	–	–	–
Muko-Muko Bathin VII	–	–	–
Bathin III Ulu	–	–	–
Tanah Sepenggal	–	–	–
Tanah Sepenggal Lintas	–	–	–
Tanah Tumbuh	–	–	–
Limbur Lubuk Mengkuang	–	–	–
Bathin II Pelayang	–	–	–
Jujuhan	–	–	–
Jujuhan Ilir	–	–	–
Bungo	4	1	1

Lanjutan Tabel/*Continued Table 4.2.1*

Kecamatan Subdistrict	Poliklinik Polyclinic		
	2018	2019	2020
(1)	(8)	(9)	(10)
Pelepat	–	–	1
Pelepat Ilir	2	2	2
Bathin II Babeko	–	–	–
Rimbo Tengah	1	–	1
Bungo Dani	–	2	2
Pasar Muara Bungo	1	2	2
Bathin III	–	1	1
Rantau Pandan	–	–	–
Muko-Muko Bathin VII	1	–	–
Bathin III Ulu	–	–	–
Tanah Sepenggal	–	1	1
Tanah Sepenggal Lintas	4	1	1
Tanah Tumbuh	–	–	–
Limbur Lubuk Mengkuang	–	–	1
Bathin II Pelayang	–	1	–
Jujuhan	–	–	1
Jujuhan Ilir	–	–	–
Bungo	9	10	13

Lanjutan Tabel/*Continued Table* 4.2.1

Kecamatan <i>Subdistrict</i>	Puskesmas <i>Public Health Center</i>		
	2018	2019	2020
(1)	(11)	(12)	(13)
Pelepat	2	2	2
Pelepat Ilir	2	2	2
Bathin II Babeko	1	1	1
Rimbo Tengah	1	1	1
Bungo Dani	1	1	1
Pasar Muara Bungo	3	1	1
Bathin III	1	1	1
Rantau Pandan	1	1	1
Muko-Muko Bathin VII	–	1	1
Bathin III Ulu	1	1	1
Tanah Sepenggal	1	2	2
Tanah Sepenggal Lintas	1	1	1
Tanah Tumbuh	1	1	1
Limbur Lubuk Mengkuang	2	1	1
Bathin II Pelayang	2	1	1
Jujuhan	1	1	1
Jujuhan Ilir	1	2	1
Bungo	22	21	20

Lanjutan Tabel/*Continued Table 4.2.1*

Kecamatan Subdistrict	Puskesmas Pembantu Subsidiary of Public Health Center		
	2018	2019	2020
(1)	(14)	(15)	(16)
Pelepat	10	8	9
Pelepat Ilir	12	12	12
Bathin II Babeko	3	5	4
Rimbo Tengah	2	3	2
Bungo Dani	3	2	2
Pasar Muara Bungo	–	–	–
Bathin III	3	3	3
Rantau Pandan	–	–	–
Muko-Muko Bathin VII	4	3	3
Bathin III Ulu	3	4	3
Tanah Sepenggal	5	4	4
Tanah Sepenggal Lintas	6	5	4
Tanah Tumbuh	1	1	1
Limbur Lubuk Mengkuang	13	5	5
Bathin II Pelayang	2	2	2
Jujuhan	5	3	3
Jujuhan Ilir	6	6	4
Bungo	78	66	61

Lanjutan Tabel/*Continued Table 4.2.1*

Kecamatan Subdistrict	Apotek Pharmacy		
	2018	2019	2020
(1)	(17)	(18)	(19)
Pelepato	2	–	1
Pelepato Ilir	3	2	4
Bathin II Babeko	–	–	–
Rimbo Tengah	3	3	3
Bungo Dani	3	3	3
Pasar Muara Bungo	4	4	4
Bathin III	3	–	–
Rantau Pandan	1	1	1
Muko-Muko Bathin VII	–	–	–
Bathin III Ulu	–	–	–
Tanah Sepanggal	1	1	1
Tanah Sepanggal Lintas	1	–	1
Tanah Tumbuh	–	–	1
Limbur Lubuk Mengkuang	–	1	2
Bathin II Pelayang	–	–	–
Jujuhan	–	–	–
Jujuhan Ilir	1	–	1
Bungo	22	15	22

2018

¹ Desa pada tabel ini termasuk Unit Permukiman Transmigrasi (UPT) yang masih dibina oleh kementerian terkait dan nagari di Kabupaten/Kota Sumatera Barat/*Villages in this table are included in Transmigration Settlement Unit which is still fostered by the relevant ministries and the nagari in the Province of Sumatera Barat*

2019Catatan/*Note:*

¹ Desa pada tabel ini termasuk Unit Permukiman Transmigrasi (UPT) yang masih dibina oleh kementerian terkait dan nagari di Kabupaten/Kota Sumatera Barat/*Villages in this table are included in Transmigration Settlement Unit which is still fostered by the relevant ministries and the nagari in the Province of Sumatera Barat*

2020

¹ Desa pada tabel ini termasuk Unit Permukiman Transmigrasi (UPT) yang masih dibina oleh kementerian terkait dan nagari di Kabupaten/Kota Sumatera Barat/*Villages in this table are included in Transmigration Settlement Unit which is still fostered by the relevant ministries and the nagari in the Province of Sumatera Barat*

Sumber/*Source:* BPS, Pendataan Potensi Desa (Podes)/BPS-Statistics Indonesia, Village Potential Data Collecting

Tabel 4.2.2 **Banyaknya Tenaga Kesehatan Menurut Kecamatan di Kabupaten Bungo, 2020**
Numbers of Health Workers by Subdistricts in Bungo Regency, 2020

Kecamatan Subdistrict	Dokter Doctor	Perawat Nurse	Bidan Midwife	Tenaga Kesehatan Lainnya Others	Jumlah Total
(1)	(2)	(3)	(4)	(5)	(6)
Pelepat	4	35	49	12	100
Pelepat Ilir	7	30	65	18	120
Bathin II Babeko	4	20	35	10	69
Rimbo Tengah	5	23	34	7	69
Bungo Dani	3	36	43	9	91
Pasar Muara Bungo	3	25	25	8	59
Bathin III	4	24	37	12	77
Rantau Pandan	4	14	28	4	50
Muko-Muko Bathin VII	3	22	26	10	61
Bathin III Ulu	3	10	30	8	51
Tanah Sepenggal	4	34	41	9	88
Tanah Sepenggal Lintas	6	38	33	10	87
Tanah Tumbuh	4	27	28	10	69
Limbur Lubuk Mengkuang	4	18	39	9	70
Bathin II Pelayang	3	13	25	9	50
Jujuhan	6	29	42	8	85
Jujuhan Ilir	4	16	21	5	46
Bungo	71	414	601	158	1244

Catatan/Note: ...

Sumber/Source: Dinas Kesehatan Kabupaten Bungo/Health Service of Bungo Regency

Tabel
Table 4.2.3**Banyaknya Tenaga Kesehatan Menurut Tempat Tugas di Kabupaten Bungo, 2020**
Number of Health Workers by Place of Duty in Bungo Regency, 2020

Jenis Keahlian <i>Type of Skill</i>	Tempat Tugas/Place of Duty			
	Dinkes <i>Health Service</i>	Puskesmas <i>Public Health Centres</i>	RS <i>Pemerintah Government Hospital</i>	RS Swasta <i>Private Hospital</i>
(1)	(2)	(3)	(4)	(5)
1. Dokter spesialis	0	-	23	-
2. Dokter umum	2	55	16	-
3. Dokter gigi	1	22	3	-
4. S2 kesehatan masyarakat	17	-	-	-
5. S2 non kesehatan	0	-	2	-
6. S1 profesi (apoteker)	4	13	5	-
7. S1 profesi (nurse keperawatan)	2	-	32	-
8. S1 kesehatan masyarakat	19	16	10	-
9. S1 keperawatan	1	-	5	-
10. S1 Gizi	2	-	8	-
11. S1 Farmasi	1	-	-	-
12. S1 Non kesehatan	6	13	-	-
13. D4 Rontgen	0	-	1	-
14. D4 bidan	2	16	4	-
15. D3 kesehatan lingkungan	7	-	5	-
16. D3 ATRO/Rad	0	-	7	-
17. D3 Perawat	14	414	365	-
18. D3 elektro medis	1	-	1	-
19. D3 farmasi	0	18	14	-
20. D3 Bidan	11	584	121	-

Lanjutan Tabel/Continued Table 4.2.3

Jenis Keahlian Type of Skill	Tempat Tugas/Place of Duty			
	Dinkes Health Service	Puskesmas Public Health Centres	RS Pemerintah Government Hospital	RS Swasta Private Hospital
(1)	(2)	(3)	(4)	(5)
21. D3 Gizi	-	25	-	-
22. D3 perawat gigi	-	11	4	-
23. D3 analisis kesehatan	4	25	-	-
24. D3 fisio terapi	-	-	-	-
25. D3 anastesi	-	-	-	-
26. D3 refraksionis optision	-	-	-	-
27. D3 rekam medik	-	-	2	-
28. D3 Non kesehatan	-	4	-	-
29. D2 ATEM	-	-	-	-
30. D1 BIDAN	-	-	-	-
31. D1 Teknologi tranfusi darah	-	-	-	-
32. D1 ahli gizi	-	-	-	-
33. D1 non kesehatan	-	-	-	-
34. D1 pembantu penilik hygiene	-	-	-	-
35. SPK	-	1	-	-
36. SMF	-	-	-	-
37. SPRG	-	-	-	-
38. SMAK	-	-	-	-
39. SPAG	-	-	-	-
40. SLTA	-	8	8	-
41. Sekolah Teknik Mesin	-	-	-	-
42. SLTP	-	4	11	-
43. SD	-	3	2	-
Jumlah/Total	104	1 732	651	-

Catatan/Note: ...

Sumber/Source: Dinas Kesehatan Kabupaten Bungo/Health Service of Bungo Regency

Tabel
Table 4.2.4

**Jumlah Fasilitas Kesehatan Menurut Kecamatan di
Kabupaten Bungo, 2020**
*Number of Medical Facility by Subdistrict in Bungo Regency,
2020*

Kecamatan Subdistrict	Rumah Sakit Umum General Hospital	Rumah Sakit Khusus Special Hospital	Posyandu
(1)	(2)	(3)	(4)
Pelepat	-	-	1
Pelepat Ilir	-	-	2
Bathin II Babeko	-	-	8
Rimbo Tengah	2	-	12
Bungo Dani	1	-	9
Pasar Muara Bungo	-	-	28
Bathin III	1	-	24
Rantau Pandan	-	-	10
Muko-Muko Bathin VII	-	-	9
Bathin III Ulu	-	-	8
Tanah Sepenggal	-	-	15
Tanah Sepenggal Lintas	-	-	11
Tanah Tumbuh	-	-	11
Limbur Lubuk Mengkuang	-	-	2
Bathin II Pelayang	-	-	12
Jujuhan	-	-	7
Jujuhan Ilir	-	-	9
Bungo	4	-	178

Catatan/Note: ...

Sumber/Source: Dinas Kesehatan Kabupaten Bungo/Health Service of Bungo Regency

Lanjutan Tabel/Continued Table 4.2.4

Kecamatan Subdistrict	Rumah Sakit Bersalin	Puskesmas Public Health Center	Klinik/Balai Kesehatan	Pondok Bersalin Desa
(1)	(5)	(6)	(7)	
Pelepat	-	2	2	-
Pelepat Ilir	-	2	5	-
Bathin II Babeko	-	1	-	-
Rimbo Tengah	1	1	-	-
Bungo Dani	-	1	3	-
Pasar Muara Bungo	-	1	4	-
Bathin III	-	1	-	-
Rantau Pandan	-	1	-	-
Muko-Muko Bathin VII	-	1	-	-
Bathin III Ulu	-	1	-	-
Tanah Sepenggal	-	1	1	-
Tanah Sepenggal Lintas	-	1	1	-
Tanah Tumbuh	-	1	-	-
Limbur Lubuk Mengkuang	-	1	-	-
Bathin II Pelayang	-	1	-	-
Jujuhan	-	1	1	-
Jujuhan Ilir	-	1	-	-
Bungo	1	19	17	0

Catatan/Note: ...

Sumber/Source: Dinas Kesehatan Kabupaten Bungo/Health Service of Bungo Regency

Tabel 4.2.5
Table

Daftar 10 Besar Penyakit Kasus Baru di Rumah Sakit Umum Daerah H Hanafie Muara Bungo di Kabupaten Bungo, 2020
List of the Top 10 New Case Diseases at Muara Bungo H General Hospital in Bungo District, 2020

Nama Penyakit Kind of Diseases	Kasus baru menurut jenis kelamin New cases by sex		Jumlah Kasus Baru Number of New Cases	Jumlah Kunjungan Number of visits
	Laki-Laki Men	Perempuan Women		
(1)	(2)	(3)		(4)
1. Cerebral infaction unspecified	248	240	14	488
2. Chronic obstructive pulmonary diseases with acute exacerbation,unspecied	204	84	26	288
3. Non insulin dependent diabetes mellitus without complicatiant	109	157	14	266
4. Intracerebral haemorrhage unspecified	126	113	132	239
5. Bronchopneumoia, unspecified	114	90	134	204
6. Congestive heart failure	105	95	1	200
7. Essential (primary) hypertension	97	98	45	195
8. Other specified anaemias	87	90	110	177
9. Malignant neoplasm, breast, ubspecified	7	155	96	162
10. Non insulin dependent diabetes mellitus with perpherall circulatory complication	52	89	82	141

Catatan/Note: ...

Sumber/Source: Rumah Sakit Umum Daerah H Hanafie Muara Bungo/ H Hanafie Public Hospital of Bungo Regency

Tabel
Table 4.2.6

Daftar kondisi pasien keluar dari Rumah Sakit Umum Daerah H Hanafie Muara Bungo di Kabupaten Bungo, 2020
List of condition Outpatient at Muara Bungo H General Hospital in Bungo District, 2020

Nama Penyakit <i>Kind of Diseases</i>	Pasien Keluar Hidup Menurut Jenis Kelamin <i>Patients Leave Life According to Gender</i>		Pasien Keluar Mati Menurut Jenis Kelamin <i>Patient Died by Gender</i>		Total <i>Total</i>
	Laki-Laki <i>Men</i>	Perempuan <i>Women</i>	Laki-Laki <i>Men</i>	Perempuan <i>Women</i>	
(1)	(2)	(3)	(4)	(5)	(6)
Cerebral infaction unspecified	-	1	-	1	2
Chronic obstructive pulmonary disease with acute exacerbation,unspecied	105	66	-	-	171
Non insulin dependent diabetes mellitus without complicatiant	47	42	-	-	89
Intracerebral haemorrhage unspecified	96	98	-	-	195
Bronchopneumoia, unspecified	133	124	4	3	264
Congestive heart failure	195	78	9	6	288
Essential (primary) hypertension	108	156	1	1	266
Other specified anaemias	232	470	8	5	715
Malignant neoplasm, breast, ubspecified	54	55	10	5	124
Non insulin dependent diabetes mellitus with perpheral circulatory complcation	108	84	6	6	204

Catatan/Note: ...

Sumber/Source: Rumah Sakit Umum Daerah H Hanafie Muara Bungo/ H Hanafie Public Hospital of Bungo Regency

Tabel
Table 4.2.7**Perkembangan Jumlah Fasilitas Tempat Tidur di Rumah
Sakit Umum Daerah H Hanafie Muara Bungo, 2020**
*Number of Bed Facilities in H Hanafie Public Hospital Muara
Bungo, 2020*

Ruangan <i>Room</i>	Tahun <i>Year</i>				
	2015	2017	2018	2019	2020
(1)	(2)	(3)	(4)	(5)	(6)
1. Penyakit Dalam/ Internal Disease	28	28	28	40	36
2. Bedah/Surgery	28	28	28	27	31
3. Kebidanan/Obstetrics	26	26	26	22	23
4. Anak/Children	16	16	16	19	18
5. VIP A	8	8	8	6	-
6. ICCU	5	5	5	4	5
7. VIP B	10	10	10	9	10
8. VIP C	20	20	20	18	0
9. VIP D	20	20	20	18	0
10. Perinatologi/IPerinatology	10	10	10	15	7
11. ICU	8	8	8	7	6
12. Super VIP Lantai 2	9	5	5	-	-
13. Super VIP Lantai 3	9	8	8	9	-
14. Paru/THT	18	16	16	16	13
15. Mata	10	10	10	5	5
16. Rawat Inap Kelas 1	-	-	-	-	20
17. Icu-Covid	-	-	-	-	6
18. Isolasi Khusus	-	-	-	-	35
19. Isolasi Anak	-	-	-	-	16
20. Isolasi Kebidanan	-	-	-	-	1
21. Isolasi TBC	-	-	-	-	2
Jumlah/Total	246	238	238	215	219

Catatan/Note: ...

Sumber/Souce: Rumah Sakit Umum Daerah H Hanafie Muara Bungo/ H Hanafie Public Hospital of Bungo Regency

Tabel
Table 4.2.8

Jumlah Kasus Baru Rawat Jalan Menurut 24 Jenis Penyakit yang Diamati dan Kelompok Umur di Rumah Sakit Umum Daerah H Hanafie Muara Bungo, 2020
Number of New Outpatient Cases by 28 Kind of Observed Disease and Age Group in H Hanafie Public Hospital Muara Bungo, 2020

Nama Penyakit <i>Kind of Disease</i>	Kelompok Umur (tahun) <i>Age Group (year)</i>					Jumlah <i>Total</i>
	<1	1-4	5-14	15-44	>45	
(1)	(2)	(3)	(4)	(5)	(6)	(7)
1. Kolera	-	-	-	-	-	-
2. Diare	59	71	70	147	77	424
3. Tifoid	-	-	-	1	-	1
4. TB Paru BTA+	-	-	-	8	4	12
5. TB Paru Klinis	-	-	-	-	-	-
6. Kusta MB	-	-	-	-	1	1
7. Kusta PB	-	-	-	-	-	-
8. Difteri	-	-	-	-	-	-
9. Batuk Rejan	-	-	-	-	-	-
10. Tetanus	-	-	-	-	-	-
11. Poliomyelitis Akut	-	-	-	-	-	-
12. Campak	-	-	-	-	-	-
13. Hepatitis	-	-	-	-	-	-
14. Rabies	-	-	-	-	9	9
15. DBD (DHF)	-	-	-	-	-	-
16. Malaria	-	-	-	-	-	-
17. Sifilis	-	-	-	-	-	-
18. Infeksi Konokok	-	-	-	-	-	-
19. Frambosia	-	-	-	-	-	-
20. Filariasis	-	-	-	-	-	-

Lanjutan Tabel/*Continued Table* 4.2.8

Nama Penyakit <i>Kind of Disease</i>	Kelompok Umur (tahun) <i>Age Group (year)</i>					Jumlah <i>Total</i>
	<1	1-4	5-14	15-44	>45	
(1)	(2)	(3)	(4)	(5)	(6)	(7)
21. Pneumonia	2	2	3	-	-	7
22. Tetanus Neonatorum	-	-	-	-	-	-
23. Infeksi Meningokok	-	-	-	-	-	-
24. TBC Meningitis dan SS	-	-	-	-	-	-
Jumlah/Total	61	73	73	156	91	454

Catatan/Note: ...

Sumber/Source: Rumah Sakit Umum Daerah H Hanafie Muara Bungo/ *H Hanafie Public Hospital of Bungo Regency*

Tabel
Table 4.2.9

Jumlah Pasien dan Kematian Rawat Inap Menurut 24 Jenis Penyakit yang Diamati dan Kelompok Umur di Rumah Sakit Umum Daerah H Hanafie Muara Bungo, 2020
Number of Patients and Death of Inpatient by 25 Kind of Observed Disease and Age Group in H Hanafie Regional Public Hospital Muara Bungo, 2020

Nama Penyakit Kind of Disease	Kelompok Umur (tahun) Age Group (year)					Jumlah Total
	<1	1-4	5-14	15-44	>45	
(1)	(2)	(3)	(4)	(5)	(6)	(7)
1. Kolera	-	-	-	-	3	3
2. Diare	7	12	10	15	43	87
3. Tifoid	2	7	24	31	15	78
4. TB Paru BTA+	-	-	-	-	-	-
5. TB Paru Klinis	-	-	-	-	-	-
6. Kusta MB	-	-	-	-	-	-
7. Kusta PB	-	-	-	-	-	-
8. Difteri	-	-	-	-	-	-
9. Batuk Rejan	-	-	-	-	-	-
10. Tetanus	-	-	-	-	1	1
11. Poliomyelitis Akut	-	-	-	-	-	-
12. Campak	-	-	-	1	-	1
13. Hepatitis	-	1	1	10	13	25
14. Rabies	-	-	-	-	-	-
15. DBD (DHF)	10	3	29	59	13	114
16. Malaria	-	-	-	1	-	1
17. Sifilis	-	-	-	2	-	2
18. Infeksi Konokok	-	-	-	-	-	-
19. Frambosia	-	-	-	-	-	-
20. Filariasis	-	-	-	-	-	-

Lanjutan Tabel/*Continued Table* 4.2.9

Nama Penyakit <i>Kind of Disease</i>	Kelompok Umur (tahun) <i>Age Group (year)</i>					Jumlah <i>Total</i>
	<1	1-4	5-14	15-44	>45	
(1)	(2)	(3)	(4)	(5)	(6)	(7)
21. Pneumonia	-	7	8	3	4	22
22. Tetanus Neonatorum	5	-	-	-	-	5
23. Infeksi Meningokok	-	-	-	-	-	-
24. TBC Meningitis dan SS	-	2	-	-	-	2
Jumlah/Total	24	32	72	122	92	341

Catatan/Note: ...

Sumber/Source: Rumah Sakit Umum Daerah H Hanafie Muara Bungo/ *H Hanafie Public Hospital of Bungo Regency*

Tabel
Table 4.2.10

Perkembangan Jumlah Pasien di Rumah Sakit Umum Daerah H Hanafie Muara Bungo Menurut Jenis Penyakit, 2015-2020
Number of Patient in H Hanafie Regional Public Hospital Muara Bungo by Kind of Disease, 2015-2020

Ruangan <i>Room</i>	Tahun <i>Year</i>				
	2015	2017	2018	2019	2020
(1)	(2)	(3)	(4)	(5)	(6)
1. Kulit/Skin	79	107	111	95	180
2. Diare	442	356	308	420	187
3. Demam Berdarah	391	81	145	204	144
4. Kecelakaan/ <i>Accident</i>	1007	693	499	285	174
5. Keracunan/ <i>Intoxication</i>	62	85	79	44	8
6. Malaria	29	21	16	2	1
7. Infeksi Saluran Pernapasan Atas	89	63	28	4	6
8. Radang Telinga Tengah dan Radang Mestoid	8	6	5	8	2
9. Bronchitis Menahun dan yang Tidak Tergolongkan Empisema dan Asma	177	151	538	595	335
10. TBC dan Penyakit Paru-paru Lain	42	62	156	141	146
11. Lainnya
Jumlah/Total	2 326	1 625	1 885	1 798	1 053

Catatan/*Note*: ...Sumber/*Source*: Rumah Sakit Umum Daerah H Hanafie Muara Bungo/ *H Hanafie Public Hospital of Bungo Regency*

Tabel
Table 4.2.11

Banyaknya Akseptor KB Aktif Menurut Kecamatan dan Jenis Kontrasepsi di Kabupaten Bungo, 2020
Number of Active Family Planning Acceptors by Subdistricts and Contraceptive Method in Bungo Regency, 2020

Kecamatan Subdistrict	Alat Kontrasepsi Contraceptive Method			
	IUD/IUD	MOW/MOW	MOP/MOP	Kondom/ Condom
(1)	(2)	(3)	(4)	(5)
Pelepat	23	22	3	34
Pelepat Ilir	54	38	10	64
Bathin II Babeko	11	17	3	14
Rimbo Tengah	115	26	5	56
Bungo Dani	105	31	11	24
Pasar Muara Bungo	83	46	3	29
Bathin III	80	39	1	18
Rantau Pandan	4	1	-	3
Muko-Muko Bathin VII	4	14	2	6
Bathin III Ulu	3	7	1	5
Tanah Sepanggal	13	3	-	21
Tanah Sepanggal Lintas	3	-	2	5
Tanah Tumbuh	9	9	1	40
Limbur Lubuk Mengkuang	8	3	1	10
Bathin II Pelayang	4	1	1	2
Jujuhan	26	21	1	17
Jujuhan Ilir	12	13	1	15
Bungo	557	291	46	363

Lanjutan Tabel/Continued Table 4.2.11

Kecamatan Subdistrict	Alat Kontrasepsi Contraceptive Method			
	Implan/Implant	Suntikan/ Injection	Pil/Pill	Jumlah/Total
(1)	(6)	(7)	(8)	(9)
Pelepat	310	6 956	1 777	7 772
Pelepat Ilir	778	5 831	823	7 599
Bathin II Babeko	64	5 116	497	5 919
Rimbo Tengah	319	3 429	1 127	5 089
Bungo Dani	161	2 539	683	3 521
Pasar Muara Bungo	141	2 924	900	4 134
Bathin III	345	2 923	973	4 396
Rantau Pandan	143	1 739	742	2 632
Muko-Muko Bathin VII	40	3 446	700	4 184
Bathin III Ulu	133	1 221	200	1 571
Tanah Sepenggal	362	4 656	414	5 497
Tanah Sepenggal Lintas	354	3 615	532	4 517
Tanah Tumbuh	327	3 400	794	4 584
Limbur Lubuk Mengkuang	190	2 692	541	3 457
Bathin II Pelayang	159	1 637	252	2 078
Jujuhan	359	3 663	1 063	5 204
Jujuhan Ilir	166	1 597	485	2 291
Bungo	4 351	57 384	12 503	74 445

Catatan/Note: ...

Sumber/Source: Dinas Sosial, Pengendalian Penduduk dan KB, Pemberdayaan Perempuan, dan Perlindungan Anak Kabupaten Bungo/
Office of Social Affairs, Population Control and Family Planning, Women's Empowerment and Child Protection of Bungo District

Tabel
Table 4.2.12

Banyaknya Akseptor KB Baru Menurut Kecamatan dan Jenis Kontrasepsi di Kabupaten Bungo, 2020
Number of New Family Planning Acceptors by Subdistricts and Contraceptive Method in Bungo Regency, 2020

Kecamatan Subdistrict	Alat Kontrasepsi Contraceptive Method			
	IUD/IUD	MOW/MOW	MOP/MOP	Kondom/ Condom
(1)	(2)	(3)	(4)	(5)
Pelepat	-	1	-	-
Pelepat Ilir	-	-	-	-
Bathin II Babeko	-	-	-	-
Rimbo Tengah	3	18	-	-
Bungo Dani	2	-	-	-
Pasar Muara Bungo	14	-	-	-
Bathin III	12	-	-	-
Rantau Pandan	-	-	-	-
Muko-Muko Bathin VII	-	-	-	-
Bathin III Ulu	-	-	-	-
Tanah Sepenggal	-	-	-	-
Tanah Sepenggal Lintas	-	-	-	-
Tanah Tumbuh	-	-	-	-
Limbur Lubuk Mengkuang	-	-	-	-
Bathin II Pelayang	-	-	-	-
Jujuhan	2	4	-	-
Jujuhan Ilir	-	-	-	-
Bungo	33	23	-	-

Lanjutan Tabel/*Continued Table 4.2.12*

Kecamatan Subdistrict	Alat Kontrasepsi Contraceptive Method			
	Implan/Implant	Suntikan/ Injection	Pil/Pill	Jumlah/Total
(1)	(6)	(7)	(8)	(9)
Pelepat	-	19	191	42
Pelepat Ilir	-	27	171	13
Bathin II Babeko	-	11	88	4
Rimbo Tengah	-	8	114	138
Bungo Dani	-	-	11	-
Pasar Muara Bungo	-	13	18	3
Bathin III	-	12	47	16
Rantau Pandan	-	10	290	1 322
Muko-Muko Bathin VII	-	1	28	15
Bathin III Ulu	-	-	-	-
Tanah Sepenggal	-	1	19	-
Tanah Sepenggal Lintas	-	-	-	-
Tanah Tumbuh	-	15	111	21
Limbur Lubuk Mengkuang	-	4	22	-
Bathin II Pelayang	-	-	-	-
Jujuhan	-	6	88	8
Jujuhan Ilir	-	-	-	-
Bungo	-	127	1 198	1 582

Catatan/Note: ...

Sumber/Source: Dinas Sosial, Pengendalian Penduduk dan KB, Pemberdayaan Perempuan, dan Perlindungan Anak Kabupaten Bungo/
Office of Social Affairs, Population Control and Family Planning, Women's Empowerment and Child Protection of Bungo District

4.3 AGAMA DAN SOSIAL LAINNYA RELIGION AND OTHER SOCIAL AFFAIRS

Tabel 4.3.1 **Jumlah Penduduk Menurut Kecamatan dan Agama yang Dianut di Kabupaten Bungo, 2020**
Population by Subdistrict and Religion in Bungo Regency, 2020

Kecamatan Subdistrict	Islam	Protestan Protestant	Katolik Catholic	Hindu	Budha Buddha	Khong- huchu	Lainnya Others
(1)	(2)	(3)	(4)	(5)	(6)	(7)	
Pelepat	32 419	1 347	164	-	-	-	44
Pelepat Ilir	49 164	892	146	1	-	-	1
Bathin II Babeko	13 273	202	13	2	-	-	-
Rimbo Tengah	30 303	1 182	221	-	82	5	-
Bungo Dani	24 373	1 642	383	2	217	4	-
Pasar Muara Bungo	20 280	188	95	1	799	1	-
Bathin III	23 728	1 166	232	-	132		1
Rantau Pandan	10 273	37	14	-	-	-	-
Muko-Muko Bathin VII	15 153	7	-	-	-	-	-
Bathin III Ulu	9 326	47	15	-	-	-	-
Tanah Sepenggal	23 229	64	-	-	-	-	-
Tanah Sepenggal Lintas	23 260	135	6	-	-	-	-
Tanah Tumbuh	14 652	44	1	-	-	-	-
Limbur Lubuk Mengkuang	16 005	238	34	1	-	-	-
Bathin II Pelayang	8 490	80	16	-	-	-	-
Jujuhan	17 876	351	130	-	-	-	-
Jujuhan Ilir	9 975	5	197	-	-	-	-
Bungo	341 779	7 627	1 667	7	1 230	10	46

Catatan/Note: ...

Sumber/Source: Dinas Kependudukan dan Pencatatan Sipil Kabupaten Bungo/Dinas Kependudukan dan Pencatatan Sipil Kabupaten Bungo/ Population and Civil Registration Service of Bungo Regency

Tabel 4.3.2 Jumlah Tempat Peribadatan Menurut Kecamatan di Kabupaten Bungo, 2020
Number of Places of Worship by Subdistrict and Religion in Bungo Regency, 2020

Kecamatan Subdistrict	Masjid Mosque	Mushola Pray Room	Gereja Protestan Protestant Church	Gereja Katholik Catholic Church	Pura Temple	Vihara
(1)	(2)	(3)	(4)	(5)	(6)	(7)
Pelepat	34	90	1	-	-	-
Pelepat Ilir	37	195	-	-	-	-
Bathin II Babeko	10	18	-	-	-	-
Rimbo Tengah	13	89	-	-	-	-
Bungo Dani	15	27	1	2	-	1
Pasar Muara Bungo	9	27	-	-	-	-
Bathin III	8	27	-	-	-	-
Rantau Pandan	11	18	-	-	-	-
Muko-Muko Bathin VII	16	34	-	-	-	-
Bathin III Ulu	23	16	-	-	-	-
Tanah Sepenggal	7	9	-	-	-	-
Tanah Sepenggal Lintas	10	40	-	-	-	-
Tanah Tumbuh	8	12	-	-	-	-
Limbur Lubuk Mengkuang	15	60	-	-	-	-
Bathin II Pelayang	6	12	-	-	-	-
Jujuhan	20	31	-	-	-	-
Jujuhan Ilir	12	15	-	-	-	-
Bungo	254	720	2	2	-	1

Catatan/Note: ...

Sumber/Source: Kantor Kementerian Agama Kabupaten Bungo/ Ministry of Religious Affairs of Bungo Regency

Tabel
Table 4.3.3

Jumlah Jemaah Haji yang Diberangkatkan dari Kabupaten Bungo Menurut Kecamatan dan Jenis Kelamin, 2020
Number of Hajj Pilgrims Departed from Bungo Regency by Subdistricts and Sex, 2020

Kecamatan Subdistrict	Laki-laki Male	Perempuan Female	Jumlah Total
(1)	(2)	(3)	(4)
Pelepat	-	-	-
Pelepat Ilir	-	-	-
Bathin II Babeko	-	-	-
Rimbo Tengah	-	-	-
Bungo Dani	-	-	-
Pasar Muara Bungo	-	-	-
Bathin III	-	-	-
Rantau Pandan	-	-	-
Muko-Muko Bathin VII	-	-	-
Bathin III Ulu	-	-	-
Tanah Sepenggal	-	-	-
Tanah Sepenggal Lintas	-	-	-
Tanah Tumbuh	-	-	-
Limbur Lubuk Mengkuang	-	-	-
Bathin II Pelayang	-	-	-
Jujuhan	-	-	-
Jujuhan Ilir	-	-	-
Bungo	-	-	-

Catatan/Note: Tahun 2020 Tidak ada pemberangkatan jemaah haji

Sumber/Source: Kantor Kementerian Agama Kabupaten Bungo/ Ministry of Religious Affairs of Bungo Regency

Tabel 4.3.4 **Jumlah Jemaah Haji Menurut Jenis Pekerjaan di Kabupaten Bungo, 2020**
Table 4.3.4 **Number of Hajj Pilgrims by Kind of Job in Bungo Regency, 2020**

Jenis Pekerjaan <i>Kind of Job</i>	Jumlah <i>Total</i>
(1)	(4)
PNS <i>Civil Servant</i>	-
Urusan RT <i>Household</i>	-
Pedagang <i>Merchant</i>	-
Petani <i>Farmer</i>	-
ABRI <i>Army</i>	-
Pelajar <i>Students</i>	-
Swasta <i>Private</i>	-
Jumlah <i>Total</i>	-

Catatan/Note: Tahun 2020 Tidak ada pemberangkatan jemaah haji

Sumber/Source: Kantor Kementerian Agama Kabupaten Bungo/ *Ministry of Religious Affairs of Bungo Regency*

Tabel
Table 4.3.5

Banyaknya Perkara yang Diputuskan oleh Pengadilan Agama Muara Bungo Menurut Jenisnya, 2020
Number of Cases Decided by Religious Court of Muara Bungo by Kind, 2020

<i>Jenis Perkara/Uraian</i> <i>Type of Cases/</i> <i>Description</i>	<i>Sisa Tahun</i> <i>Lalu</i> <i>Rest of</i> <i>Last Year</i>	<i>Masuk</i> <i>Tahun Ini</i> <i>Reported</i> <i>this Year</i>	<i>Jumlah</i> <i>Total</i> <i>(2)+(3)</i>	<i>Dicabut</i> <i>Revoked</i>	<i>Dipu-</i> <i>tuskan</i> <i>Decided</i>	<i>Sisa</i> <i>Tahun Ini</i> <i>Rest of</i> <i>This Year</i>
(1)	(2)	(3)	(4)	(5)	(6)	(7)
1. Izin Poligami	-	1	1	-	1	-
2. Pencegahan perkawinan	-	-	-	-	-	-
3. Penolakan perkawinan	-	-	-	-	-	-
4. Pembatalan Perkawinan	-	-	-	-	-	-
5. Kelalaian kewajiban suami/istri	-	-	-	-	-	-
6. Cerai talak	-	91	91	6	86	-
7. Cerai gugat	4	315	319	20	289	9
8. Harta Bersama	1	4	5	2	2	-
9. Penguasaan anak	-	-	-	-	-	-
10. Nafkah anak oleh ibu karena ayah tak mampu	-	-	-	-	-	-
11. Hak-hak bekas istri/ kewajiban suami	-	-	-	-	-	-
12. Pengesahan anak	-	-	-	-	-	-
13. Pencabutan kekuasaan orang tua wali	-	-	-	-	-	-
14. Perwalian	-	-	-	-	-	-
15. Pencabutan kekuasaan wali	-	-	-	-	-	-
16. Penunjukan orang lain sebagai wali	-	-	-	-	-	-
17. Ganti rugi terhadap wali	-	-	-	-	-	-
18. Pengangkatan Anak	-	1	-	-	-	-
19. Penolakan kawin campur	-	-	-	-	-	-
20. Isbat nikah	1	22	1	21	21	-
21. Izin kawin	-	-	-	-	-	-

Lanjutan Tabel/Continued Table 4.3.5

	<i>Jenis Perkara/Uraian Type of Cases/ Description</i>	<i>Sisa Tahun Lalu Rest of Last Year</i>	<i>Masuk Tahun Ini Reported this Year</i>	<i>Jumlah Total (2)+(3)</i>	<i>Dicabut Revoked</i>	<i>Dipu- tuskan Decided</i>	<i>Sisa Tahun Ini Rest of This Year</i>
	(1)	(2)	(3)	(4)	(5)	(6)	(7)
22.	Dispensasi kawin	-	19	19	2	17	-
23.	Wali adhol	-	-	-	-	-	-
24.	Kewarisan	-	4	4	2	2	-
25.	Wasiat	-	-	-	-	-	-
26.	Hibah	-	-	-	-	-	-
27.	Waqaf	-	-	-	-	-	-
28.	Shadaqah	-	-	-	-	-	-
29.	Lain-lain	-	-	-	-	-	-
	Jumlah/Total	6	457	440	53	418	9

Catatan/Note: ...

Sumber/Source: Pengadilan Agama Muara Bungo

Tabel
Table 4.3.6**Jumlah Talak, Cerai dan Rujuk Menurut Kecamatan di Kabupaten Bungo, 2020**
Number of Divorce, Separation and Reconciliation by Subdistricts in Bungo Regency, 2020

Kecamatan Subdistrict	Talak Divorce	Cerai Separation	Rujuk Reconciliation
(1)	(2)	(3)	(4)
Pelepat	4	27	-
Pelepat Ilir	19	50	-
Bathin II Babeko	2	15	-
Rimbo Tengah	15	52	-
Bungo Dani	15	31	-
Pasar Muara Bungo	15	36	-
Bathin III	5	30	-
Rantau Pandan	1	5	-
Muko-Muko Bathin VII	-	5	-
Bathin III Ulu	-	1	-
Tanah Sepenggal	3	7	-
Tanah Sepenggal Lintas	3	12	-
Tanah Tumbuh	-	10	-
Limbur Lubuk Mengkuang	3	10	-
Bathin II Pelayang	2	7	-
Jujuhan	2	20	-
Jujuhan Ilir	3	7	-
Bungo	92	325	-

Catatan/Note: ...

Sumber/Source: Pengadilan Agama Muara Bungo

Tabel 4.3.7 **Jumlah Nikah Menurut Kecamatan di Kabupaten Bungo, 2020**
Table 4.3.7 **Number of Marriage by Subdistricts in Bungo Regency, 2020**

Kecamatan Subdistrict	Jumlah Nikah Marriage
(1)	(2)
Pelepat	229
Pelepat Ilir	317
Bathin II Babeko	87
Rimbo Tengah	263
Bungo Dani	202
Pasar Muara Bungo	179
Bathin III	189
Rantau Pandan	106
Muko-Muko Bathin VII	149
Bathin III Ulu	105
Tanah Sepenggal	244
Tanah Sepenggal Lintas	199
Tanah Tumbuh	131
Limbur Lubuk Mengkuang	122
Bathin II Pelayang	55
Jujuhan	122
Jujuhan Ilir	93
Bungo	2792

Catatan/Note: ...

Sumber/Source: Kantor Kementerian Agama Kabupaten Bungo/ Ministry of Religious Affairs of Bungo Regency

Tabel
Table 4.3.8**Jumlah Desa¹/Kelurahan yang Mengalami Bencana Alam²
Menurut Kecamatan di Kabupaten Bungo, 2018-2020**
**Number of Villages¹ that Had Natural Disaster² by
Subdistrict in Bungo Regency, 2018-2020**

Kecamatan Subdistrict	Banjir/Flood		
	2018	2019	2020
(1)	(2)	(3)	(4)
Pelepat	1	1	2
Pelepat Ilir	4	–	1
Bathin II Babeko	4	3	2
Rimbo Tengah	1	–	–
Bungo Dani	1	–	1
Pasar Muara Bungo	4	2	–
Bathin III	2	3	–
Rantau Pandan	5	–	1
Muko-Muko Bathin VII	4	1	2
Bathin III Ulu	2	–	1
Tanah Sepenggal	7	–	–
Tanah Sepenggal Lintas	4	1	3
Tanah Tumbuh	1	–	2
Limbur Lubuk Mengkuang	6	1	1
Bathin II Pelayang	1	–	–
Jujuhan	4	7	2
Jujuhan Ilir	–	2	3
Bungo	51	21	21

Lanjutan Tabel/Continued Table 4.3.8

Kecamatan Subdistrict	Gempa Bumi/Earthquake		
	2018	2019	2020
(1)	(5)	(6)	(7)
Pelepat	–	–	–
Pelepat Ilir	–	–	–
Bathin II Babeko	–	–	–
Rimbo Tengah	–	–	–
Bungo Dani	–	–	–
Pasar Muara Bungo	–	–	–
Bathin III	–	–	–
Rantau Pandan	–	–	–
Muko-Muko Bathin VII	–	–	–
Bathin III Ulu	–	–	–
Tanah Sepanggal	1	–	–
Tanah Sepanggal Lintas	6	–	–
Tanah Tumbuh	–	–	–
Limbur Lubuk Mengkuang	–	–	–
Bathin II Pelayang	–	–	–
Jujuhan	–	–	–
Jujuhan Ilir	–	–	–
Bungo	7	–	–

Lanjutan Tabel/*Continued Table 4.3.8*

Kecamatan Subdistrict	Tanah Longsor/ <i>Landslide</i>		
	2018	2019	2020
(1)	(8)	(9)	(10)
Pelepat	1	–	–
Pelepat Ilir	–	–	–
Bathin II Babeko	–	–	–
Rimbo Tengah	–	–	–
Bungo Dani	1	–	2
Pasar Muara Bungo	–	–	–
Bathin III	–	–	–
Rantau Pandan	2	–	–
Muko-Muko Bathin VII	–	–	–
Bathin III Ulu	4	5	2
Tanah Sepenggal	–	–	–
Tanah Sepenggal Lintas	1	–	1
Tanah Tumbuh	1	–	1
Limbur Lubuk Mengkuang	2	1	–
Bathin II Pelayang	–	–	–
Jujuhan	–	1	1
Jujuhan Ilir	–	–	–
Bungo	12	7	7

2018

¹ Desa pada tabel ini termasuk Unit Permukiman Transmigrasi (UPT) yang masih dibina oleh kementerian terkait dan nagari di Kabupaten/Kota Sumatera Barat/*Villages in this table are included in Transmigration Settlement Unit which is still fostered by the relevant ministries and the nagari in the Province of Sumatera Barat*

² Kejadian dalam setahun sebelum tahun pencacahan/*Occurrence in the last one year before the enumeration year*

2019

Catatan/Note: ¹ Desa pada tabel ini termasuk Unit Permukiman Transmigrasi (UPT) yang masih dibina oleh kementerian terkait dan nagari di Kabupaten/Kota Sumatera Barat/*Villages in this table are included in Transmigration Settlement Unit which is still fostered by the relevant ministries and the nagari in the Province of Sumatera Barat*

² Kejadian dalam setahun sebelum tahun pencacahan/*Occurrence in the last one year before the enumeration year*

2020

¹ Desa pada tabel ini termasuk Unit Permukiman Transmigrasi (UPT) yang masih dibina oleh kementerian terkait dan nagari di Kabupaten/Kota Sumatera Barat/*Villages in this table are included in Transmigration Settlement Unit which is still fostered by the relevant ministries and the nagari in the Province of Sumatera Barat*

² Kejadian dalam setahun sebelum tahun pencacahan/*Occurrence in the last one year before the enumeration year*

Sumber/Source: BPS, Pendataan Potensi Desa (Podes)/BPS-Statistics Indonesia, Village Potential Data Collecting

Tabel 4.3.9 Jumlah Personil Satuan Polisi Pamong Praja (Satpol PP) di Kabupaten Bungo, 2020
Number of Police Civil Service Unit Personnel in Bungo Regency, 2020

Kecamatan Subdistrict	PNS Civil Servant		Banpol Police Assistant		Jumlah Total
	Laki-laki Male	Perem- puan Female	Laki- laki Male	Perem- puan Female	
(1)	(2)	(3)	(4)		(4)
Pelepat	–	–	–	–	–
Pelepat Ilir	–	–	–	–	–
Bathin II Babeko	–	–	–	–	–
Rimbo Tengah	–	–	–	–	–
Bungo Dani	–	–	–	–	–
Pasar Muara Bungo	–	–	–	–	–
Bathin III	–	–	–	–	–
Rantau Pandan	–	–	–	–	–
Muko-Muko Bathin VII	–	–	–	–	–
Bathin III Ulu	–	–	–	–	–
Tanah Sepanggal	–	–	–	–	–
Tanah Sepanggal Lintas	–	–	–	–	–
Tanah Tumbuh	–	–	–	–	–
Limbur Lubuk Mengkuang	–	–	–	–	–
Bathin II Pelayang	–	–	–	–	–
Jujuhan	–	–	–	–	–
Jujuhan Ilir	–	–	–	–	–
Bungo	35	6	163	18	222

Catatan/Note: ...

Sumber/Source: Kantor Satuan Polisi Pamong Praja Kabupaten Bungo/ Police Civil Service Office of Bungo Regency

Tabel
Table 4.3.10

Banyaknya Tahanan yang Masuk, Diselesaikan dan Sisa Bulan Laporan Kejaksaan Negeri Dirinci Per Bulan di Kabupaten Bungo, 2020
Number of Prisoners in, Resolved, and the Rest of Reported Month at State Procecutors Office by Month in Bungo Regency, 2020

Bulan Month	Sisa Bulan Lalu yang Belum Diputuskan Rest of Last Month Undecided	Dilanjutkan dalam Bulan Laporan Continued in Month Reported	Jumlah Total
(1)	(2)	(3)	(4)
Januari / <i>January</i>	18	32	50
Februari / <i>February</i>	21	10	31
Maret / <i>March</i>	9	29	38
April / <i>April</i>	19	26	45
Mei / <i>May</i>	9	20	29
Juni / <i>June</i>	2	31	33
Juli / <i>July</i>	16	39	55
Agustus / <i>August</i>	50	20	70
September / <i>September</i>	53	28	81
Oktober / <i>October</i>	48	31	79
November / <i>November</i>	24	18	42
Desember / <i>December</i>	29	25	54
Jumlah/Total	298	309	607

Lanjutan Tabel/Continued Table 4.3.10

Bulan Month	Yang Diputuskan Pengadilan Decided by Court	Sisa yang Belum Diputuskan Rest of Undecided	Jumlah Putus-an yang sudah Dilaksanakan Number of Executed Decision
(1)	(5)	(6)	(7)
Januari / January	24	66	24
Februari / February	25	66	25
Maret / March	17	74	17
April / April	43	66	43
Mei / May	26	56	26
Juni / June	22	62	22
Juli / July	8	80	8
Agustus / August	18	83	18
September / September	28	74	28
Oktober / October	34	68	34
November / November	18	71	18
Desember / December	22	69	22
Jumlah/Total	285	835	285

Catatan/Note: ...

Sumber/Source: Kejaksaan Negeri Muara Bungo/ State Procecutors Office of Muara Bungo

Tabel
Table 4.3.11

**Banyaknya Tambahan Narapidana pada Lembaga
Pemasyarakatan Muara Bungo Menurut Lamanya
Hukuman dan Jenis Kelamin, 2020**
*Number of Addition Prisoners at Penitentiary of Muara
Bungo by Length of Sentence and Sex, 2020*

Bulan Month	Lamanya Hukuman / Length of Sentence			
	Lebih 5 Tahun More Than 5 Years		1-5 Tahun 1-5 Years	
	Laki-laki Male	Perempuan Female	Laki-laki Male	Perempuan Female
(1)	(2)	(3)	(4)	(5)
Januari / January	150	2	187	1
Februari / February	157	1	156	-
Maret / March	156	1	164	-
April / April	166	-	111	-
Mei / May	163	-	142	-
Juni / June	177	-	126	1
Juli / July	174	-	121	1
Agustus / August	183	1	130	1
September / September	188	3	125	1
Oktober / October	190	3	135	1
November / November	194	-	151	1
Desember / December	192	-	165	-
Jumlah/Total	2 090	11	1 713	7

Lanjutan Tabel/Continued Table 4.3.11

Bulan Month	Lamanya Hukuman / Length of Sentence			
	Kurang 1 Tahun Less Than A Year		Jumlah Total	
	Laki-laki Male	Perempuan Female	Laki-laki Male	Perempuan Female
(1)	(6)	(7)	(8)	(9)
Januari / January	29	2	366	5
Februari / February	33	-	346	1
Maret / March	28	-	348	1
April / April	29	-	306	-
Mei / May	16	-	321	-
Juni / June	15	-	318	1
Juli / July	14	-	309	1
Agustus / August	8	-	321	2
September / September	10	-	323	4
Oktober / October	15	-	340	4
November / November	8	-	353	1
Desember / December	9	1	366	1
Jumlah/Total	214	3	4 017	21

Catatan/Note: ...

Sumber/Source: Lembaga Pemasyarakatan Muara Bungo / Penitentiary of Muara Bungo

Tabel
Table 4.3.12

Banyaknya Tahanan Lembaga Pemasyarakatan Muara Bungo Dirinci Menurut Jenis Kejahatan, Pelanggaran dan Status, 2020
Number of Prisoners at Penitentiary of Muara Bungo By Type of Crime, Violation and Status, 2020

Jenis Kejahatan <i>Type of Crime</i>	Narapidana <i>Prioners</i>		Tahanan <i>Custody</i>		Titipan <i>Surrogate Custody</i>		Jumlah <i>Total</i>	
	Laki-laki <i>Male</i>	Perempuan <i>Female</i>	Laki-laki <i>Male</i>	Perempuan <i>Female</i>	Laki-laki <i>Male</i>	Perempuan <i>Female</i>	Laki-laki <i>Male</i>	Perempuan <i>Female</i>
(1)	(2)	(3)	(4)	(5)	(6)	(7)	(8)	(9)
Cukai	-	-	-	-	-	-	-	-
Kehutanan	1	-	-	-	-	-	1	-
Konservasi Sumber Daya Alam Hayati dan Ekosistim	-	-	-	-	-	-	-	-
Kesusilaan	2	-	-	-	-	-	2	-
Pertambangan Mineral dan Batu Bara	9	-	4	-	-	-	13	-
Migas	-	-	-	-	-	-	-	-
Memeras/Mengancam	4	-	-	-	-	-	4	-
Narkotika	238	-	15	-	-	-	253	-
Pelanggaran Lalu Lintas	1	-	-	-	-	-	1	-
Pembunuhan	6	-	-	-	-	-	6	-
Penadahan	1	-	3	-	-	-	4	-
Pencurian	58	-	11	-	-	-	69	-
Penganiayaan	-	-	2	-	-	-	2	-
Penggelapan	10	-	4	1	-	-	14	1
Penipuan	5	-	1	1	-	-	6	1
Perampokan	10	-	2	-	-	-	12	-

Lanjutan Tabel/Continued Table 4.3.12

Jenis Kejahatan <i>Type of Crime</i>	Narapidana <i>Prisoners</i>		Tahanan <i>Custody</i>		Titipan <i>Surrogate Custody</i>		Jumlah <i>Total</i>	
	Laki-laki <i>Male</i>	Perempuan <i>Female</i>	Laki-laki <i>Male</i>	Perempuan <i>Female</i>	Laki-laki <i>Male</i>	Perempuan <i>Female</i>	Laki-laki <i>Male</i>	Perempuan <i>Female</i>
(1)	(2)	(3)	(4)	(5)	(6)	(7)	(8)	(9)
Perlindungan Anak	33	-	1	-	-	-	34	-
Senjata Tajam/ Senjata Api/ Bahan Peledak	-	-	-	-	-	-	-	-
Perjudian	1	-	1	1	-	-	2	1
KDRT	-	-	-	-	-	-	-	-
Memalsukan Materai/Surat	-	-	-	-	-	-	-	-
Korupsi	1	-	5	-	-	-	6	-
Pemerkosaan	1	-	-	-	-	-	1	-
Pengeroyokan	-	-	-	-	-	-	-	-
Jumlah/Total	381	-	49	3	-	-	430	3

Catatan/Note: ...

Sumber/Source: Lembaga Pemasyarakatan Muara Bungo / *Penitentiary of Muara Bungo*

Tabel
Table 4.3.13

Banyaknya Kecelakaan Lalu Lintas dan Jumlah Korban Menurut Jenis Per Bulan di Kabupaten Bungo, 2020
Number of Traffic Accidents and Victims by Month in Bungo Regency, 2020

Bulan Month	Jumlah Kecelakaan Total Accidents	Korban / Victims			
		Meninggal Dunia Died	Luka Berat Serious Injuries	Luka Ringan Minor Injuries	Kerugian Materi Material Loss (Rp.000)
(1)	(2)	(3)	(4)	(5)	(6)
Januari / January	10	5	5	14	Rp82,700
Februari / February	12	2	5	17	Rp61,200
Maret / March	10	6	3	8	Rp62,200
April / April	3	2	1	1	Rp16,100
Mei / May	12	5	7	14	Rp39,800
Juni / June	7	2	2	14	Rp58,700
Juli / July	11	6	2	9	Rp122,100
Agustus / August	6	4	-	9	Rp163,000
September / September	7	3	-	18	Rp176,500
Oktober / October	5	4	1	5	Rp13,500
November / November	4	1	2	5	Rp59,000
Desember / December	7	3	3	3	Rp32,600
Jumlah/Total	94	43	31	117	Rp887,400

Catatan/Note: ...

Sumber/Source: Satuan Lalu Lintas Kepolisian Resor Bungo / Traffic Unit of Bungo Police Resort

Tabel 4.3.14 **Banyaknya Pelanggaran Lalu Lintas dan Dendanya dalam Wilayah Hukum Kepolisian Resor (Polres) Bungo, 2020**
Table **Number of Traffic Violations and Fines by Month in Jurisdiction of Bungo Police Resort, 2020**

Bulan <i>Month</i>	Jumlah Pelanggaran <i>Total Violations</i>	Denda Pelanggaran <i>Fine (Rp 000)</i>
(1)	(2)	(3)
Januari / <i>January</i>	1 084	65 833
Februari / <i>February</i>	1 380	88 490
Maret / <i>March</i>	741	36 939
April / <i>April</i>	36	1 844
Mei / <i>May</i>	-	-
Juni / <i>June</i>	82	7 007
Juli / <i>July</i>	213	11 087
Agustus / <i>August</i>	169	8 461
September / <i>September</i>	178	8 882
Oktober / <i>October</i>	120	5 971
November / <i>November</i>	39	1 971
Desember / <i>December</i>	60	3 060
Jumlah/Total	4 102	239 545

Catatan/Note:

Sumber/Source: Satuan Lalu Lintas Kepolisian Resor Bungo / *Traffic Unit of Bungo Police Resort*

Tabel
Table 4.3.15

Banyaknya Kejahatan dan Pelanggaran Menurut Bulan di Wilayah Kabupaten Bungo, 2020
Number of Crimes and Violations by Month in Bungo Regency, 2020

Bulan Month	Kejahatan dan Pelanggaran /Crimes		
	Dilaporkan Reported	Diselesaikan Settled	Persentase Percentage (%)
(1)	(3)	(4)	(5)
Januari / January	78	34	43,58
Februari / February	52	30	57,69
Maret / March	30	20	67
April / April	27	22	81,4
Mei / May	21	20	95,23
Juni / June	38	17	44,73
Juli / July	23	27	117,39
Agustus / August	32	26	81,25
September / September	19	17	89,47
Oktober / October	13	18	138,46
November / November	13	17	130,76
Desember / December	16	17	106
Jumlah/Total	362	265	86,5

Catatan/Note: ...

Sumber/Source: Kepolisian Resor Bungo / Police Resort Bungo

Tabel 4.3.16 **Banyaknya Tahanan Kepolisian Dewasa dan Anak-anak Menurut Bulan dan Jenis Kelamin, 2020**
Table 4.3.16 **Number of Adult and Children Police Prisoners by Month and Sex, 2020**

Bulan Month	Dewasa Adult		Anak-Anak Children		Jumlah Total	
	Laki-laki Male	Perempuan Female	Laki-laki Male	Perempuan Female	Laki-laki Male	Perempuan Female
(1)	(2)	(3)	(4)	(5)	(6)	(7)
Januari / January	75	-	3	-	81	-
Februari / February	81	2	-	-	84	2
Maret / March	88	5	-	-	88	5
April / April	93	6	-	-	93	6
Mei / May	85	14	-	-	85	14
Juni / June	85	15	-	-	85	15
Juli / July	91	15	-	-	91	15
Agustus / August	79	3	-	-	79	3
September / September	67	3	-	-	67	3
Oktober / October	67	4	-	-	67	4
November / November	65	5	1	-	66	5
Desember / December	71	3	3	-	74	3
Jumlah/Total	947	75	7	-	960	75

Catatan/Note: ...

Sumber/Source: Kepolisian Resor Bungo / Police Resort Bungo

Tabel
Table 4.3.17

**Jumlah Perkara dan Terdakwa yang Diputuskan
Pengadilan Negeri Muara Bungo Menurut Jenis Perkara
per Bulan, 2020**
*Number of Cases and Defendants Decided by State Court of
Muara Bungo by Type of Cases and Month, 2020*

Bulan Month	Biasa Common		Singkat Concise		Cepat Fast	
	Perkara Case	Terdakwa Defendant	Perkara Case	Terdakwa Defendant	Perkara Case	Terdakwa Defendant
(1)	(2)	(3)	(4)	(5)	(6)	(7)
Januari / January	28	30	-	-	5	6
Februari / February	14	19	-	-	8	17
Maret / March	24	26	-	-	3	4
April / April	25	26	-	-	5	5
Mei / May	27	30	-	-	-	-
Juni / June	27	28	-	-	2	3
Juli / July	26	40	-	-	5	5
Agustus / August	23	24	-	-	1	1
September / September	22	30	-	-	2	3
Oktober / October	18	19	-	-	2	4
November / November	24	27	-	-	2	2
Desember / December	23	24	-	-	-	-
Jumlah/Total	281	327	-	-	35	50

Catatan/Note: ...

Sumber/Source: Pengadilan Negeri Muara Bungo / State Court of Muara Bungo

Tabel 4.3.18 **Jumlah Terdakwa yang Diselesaikan Pengadilan Negeri Muara Bungo Menurut Kelompok Umur dan Jenis Kelamin per Bulan, 2020**
Number of Cases Resolved by State Court of Muara Bungo by Age Group and Sex per Month, 2020

Bulan Month	< 15 Tahun < 15 Years Old		16-20 Tahun 16-20 Years Old	
	Laki-laki Male	Perempuan Female	Laki-laki Male	Perempuan Female
(1)	(2)	(3)	(4)	(5)
Januari / January	6	-	-	-
Februari / February	2	-	1	-
Maret / March	-	-	1	-
April / April	1	-	5	-
Mei / May	-	-	-	-
Juni / June	-	-	1	-
Juli / July	-	-	1	-
Agustus / August	-	-	3	-
September / September	-	-	4	-
Oktober / October	1	-	1	-
November / November	1	-	-	-
Desember / December	1	-	2	-
Jumlah/Total	12	-	19	-

Lanjutan Tabel/*Continued Table* 4.3.18

Bulan <i>Month</i>	> 21 Tahun > 21 Years Old		Jumlah <i>Total</i>	
	Laki-laki <i>Male</i>	Perempuan <i>Female</i>	Laki-laki <i>Male</i>	Perempuan <i>Female</i>
(1)	(6)	(7)	(8)	(9)
Januari / <i>January</i>	-	-	6	-
Februari / <i>February</i>	7	-	10	-
Maret / <i>March</i>	11	-	12	-
April / <i>April</i>	41	1	47	1
Mei / <i>May</i>	14	1	14	1
Juni / <i>June</i>	23	4	24	4
Juli / <i>July</i>	17	1	18	1
Agustus / <i>August</i>	17	-	20	-
September / <i>September</i>	16	1	20	1
Oktober / <i>October</i>	33	4	35	4
November / <i>November</i>	11	-	12	-
Desember / <i>December</i>	20	1	23	1
Jumlah/Total	210	13	241	14

Catatan/*Note*: ...Sumber/*Source*: Pengadilan Negeri Muara Bungo / *State Court of Muara Bungo*

Tabel
Table 4.3.19

**Jumlah Perkara Menurut Jenis Pidana/Hukuman yang
Dijatuhkan Pengadilan Negeri Muara Bungo per Bulan,
2020**
*Number of Cases by Type of Punishment Imposed by State
Court of Muara Bungo by Month, 2020*

Bulan <i>Month</i>	Mati/ Seumur Hidup <i>Death/</i> <i>Life Sentence</i>	Penjara <i>Arrested</i>	Kurungan <i>Confinement</i>	Bersyarat/ Percobaan <i>Parole/</i> <i>Probation</i>	Denda <i>Fine</i> <i>(Rp)</i>
(1)	(2)	(3)	(4)	(5)	(6)
Januari / <i>January</i>	-	25	-	5	-
Februari / <i>February</i>	-	25	-	8	-
Maret / <i>March</i>	-	20	-	3	-
April / <i>April</i>	-	47	-	5	-
Mei / <i>May</i>	-	13	-	-	-
Juni / <i>June</i>	-	27	-	2	-
Juli / <i>July</i>	-	20	-	5	-
Agustus / <i>August</i>	-	20	-	1	-
September / <i>September</i>	-	21	-	2	-
Oktober / <i>October</i>	-	38	-	2	-
November / <i>November</i>	-	11	-	2	-
Desember / <i>December</i>	-	28	-	-	-
Jumlah/Total	-	295	-	35	-

Lanjutan Tabel/*Continued Table* 4.3.19

Bulan <i>Month</i>	Tambahan <i>Addition</i>	Dikembali- kan ke Orang Tua <i>Returned to Parents</i>	Diserahkan ke Pemda / <i>Submitted to Regional Government</i>	Dibebaskan dari Dakwaan <i>Aqcuitted</i>	Jumlah <i>Total</i>
(1)	(7)	(8)	(9)	(10)	(11)
Januari / <i>January</i>	-	-	-	-	-
Februari / <i>February</i>	-	-	-	-	-
Maret / <i>March</i>	-	-	-	-	-
April / <i>April</i>	-	-	-	-	-
Mei / <i>May</i>	-	-	-	-	-
Juni / <i>June</i>	-	-	-	-	-
Juli / <i>July</i>	-	-	-	-	-
Agustus / <i>August</i>	-	-	-	-	-
September / <i>September</i>	-	-	-	-	-
Oktober / <i>October</i>	-	-	-	-	-
November / <i>November</i>	-	-	-	-	-
Desember / <i>December</i>	-	-	-	-	-
Bungo	-	-	-	-	-

Catatan/*Note*: ...Sumber/*Source*: Pengadilan Negeri Muara Bungo / *State Court of Muara Bungo*

Tabel 4.3.20 **Jumlah Perkara dan Terdakwa yang Masuk dan Diselesaikan Pengadilan Negeri Muara Bungo per Bulan, 2020**
Number of Cases and Defendants Entered and Finished at State Court of Muara Bungo, 2020

Bulan <i>Month</i>	Sisa Bulan Lalu <i>Rest of Last Month</i>		Masuk Bulan Ini <i>Enter This Month</i>		Jumlah Bulan Ini <i>Total This Month</i>	
	<i>Perkara</i> <i>Case</i>	<i>Terdakwa</i> <i>Defendant</i>	<i>Perkara</i> <i>Case</i>	<i>Terdakwa</i> <i>Defendant</i>	<i>Perkara</i> <i>Case</i>	<i>Terdakwa</i> <i>Defendant</i>
(1)	(2)	(3)	(4)	(5)	(6)	(7)
Januari / <i>January</i>	48	53	28	30	76	83
Februari / <i>February</i>	51	53	14	19	65	72
Maret / <i>March</i>	40	46	24	26	64	72
April / <i>April</i>	44	52	25	26	69	78
Mei / <i>May</i>	22	24	27	30	49	54
Juni / <i>June</i>	36	39	26	28	62	67
Juli / <i>July</i>	35	59	26	40	61	79
Agustus / <i>August</i>	41	57	23	24	64	81
September / <i>September</i>	44	58	22	30	66	88
Oktober / <i>October</i>	45	63	18	19	63	82
November / <i>November</i>	25	29	24	28	49	57
Desember / <i>December</i>	38	42	23	24	61	66
Bungo	469	575	280	324	749	879

Lanjutan Tabel/*Continued Table* 4.3.20

Bulan Month	Yang Diselesaikan Finished		Sisa Bulan Ini Rest of This Month	
	Perkara Case	Terdakwa Defendant	Perkara Case	Terdakwa Defendant
(1)	(2)	(3)	(4)	(5)
Januari / January	25	28	51	53
Februari / February	25	27	40	46
Maret / March	20	20	44	52
April / April	47	54	22	24
Mei / May	13	14	36	39
Juni / June	27	29	35	39
Juli / July	20	22	41	57
Agustus / August	20	23	44	58
September / September	21	24	45	63
Oktober / October	38	51	25	29
November / November	11	15	38	42
Desember / December	28	32	33	35
Bungo	295	339	454	537

Catatan/Note: ...

Sumber/Source: Pengadilan Negeri Muara Bungo / State Court of Muara Bungo

Tabel
Table 4.3.21

**Jumlah Terdakwa Menurut Sikap terhadap Keputusan
Pengadilan Negeri Muara Bungo per Bulan, 2020**
**Number of Defendant by Stance Against Conviction of State
Court of Muara Bungo every Month, 2020**

Bulan Month	Sikap terhadap Keputusan Stance Against Conviction			Jumlah Total
	Menerima Acceptance	Banding Appeal	Grasi Clemency	
(1)	(2)	(3)	(4)	(5)
Januari / January	24	1	-	25
Februari / February	25	-	-	25
Maret / March	20	-	-	20
April / April	47	-	-	47
Mei / May	13	-	-	12
Juni / June	27	-	-	27
Juli / July	20	-	-	20
Agustus / August	19	1	-	20
September / September	21	-	-	21
Oktober / October	38	-	-	38
November / November	11	-	-	11
Desember / December	27	1	-	28
Bungo	292	3	-	294

Catatan/Note: ...

Sumber/Source: Pengadilan Negeri Muara Bungo / State Court of Muara Bungo

4.4 KEMISKINAN POVERTY

Tabel 4.4.1 Garis Kemiskinan, Jumlah, dan Persentase Penduduk Miskin di Kabupaten Bungo, 2013–2020
Poverty Line, Number, and Percentage of Poor People in Bungo Regency, 2013–2020

Tahun Year	Garis Kemiskinan (rupiah/kapita/bulan) Poverty Line (rupiah/capita/month)	Jumlah Penduduk Miskin (ribu) Number of Poor People (thousand)	Persentase Penduduk Miskin Percentage of Poor People (%)
(1)	(2)	(3)	(4)
2013	257 567	17,347	5,25
2014	265 054	17,336	5,12
2015	272 254	19,5	5,70
2016	292 573	20,96	5,99
2017	310 428	20,812	5,82
2018	366 226	21,113	5,78
2019	390 439	20,872	5,60
2020	422 801	22,07	5,80

Catatan/Note: ...

Sumber/Source: BPS, Survei Sosial Ekonomi Nasional Maret/BPS-Statistics Indonesia, March National Socioeconomic Survey

Tabel 4.4.2 Indeks Kedalaman Kemiskinan dan Indeks Keparahan Kemiskinan di Kabupaten Bungo, 2013–2020
Poverty Gap Index and Poverty Severity Index in Bungo Regency, 2013–2020

Tahun Year	Indeks Kedalaman Kemiskinan Poverty Gap Index	Indeks Keparahan Kemiskinan Poverty Severity Index
(1)	(2)	(3)
2013	0,68	0,13
2014	0,58	0,10
2015	0,64	0,12
2016	0,97	0,22
2017	1,19	0,29
2018	0,62	0,13
2019	0,81	0,16
2020	0,72	0,17

Catatan/Note: ...

Sumber/Source: .BPS, Survei Sosial Ekonomi Nasional Maret/BPS-Statistics Indonesia, March National Socioeconomic Survey

BAB

5

CHAPTER

PERTANIAN, KEHUTANAN
PETERNAKAN DAN PERIKANAN

Geography and Climate

PRODUKSI TANAMAN SAYURAN — DAN — BUAH SEMUSIM 2020

PRODUKSI

Cabai Besar

6.458 kuintal

PRODUKSI

Bayam

8.788

kuintal

PRODUKSI

Jeruk

9.683

kuintal

PRODUKSI TANAMAN PERKEBUNAN 2020



PRODUKSI

Kelapa Sawit

104.038 ton



PRODUKSI

Kelapa

523 ton



PRODUKSI

Karet

50.288 ton

PENJELASAN TEKNIS

TECHNICAL NOTES

- | | |
|---|---|
| <p>1. Lahan sawah adalah lahan pertanian yang berpetak-petak dan dibatasi oleh pematang (galengan), saluran untuk menahan/ menyalurkan air, yang biasanya ditanami padi sawah tanpa memandang dari mana diperoleh atau status lahan tersebut. Lahan yang dimaksud termasuk lahan yang terdaftar di Pajak Bumi Bangunan, luran Pembangunan Daerah, lahan bengkok, lahan serobotan, lahan rawa yang ditanami padi dan lahan bekas tanaman tahunan yang telah dijadikan sawah, baik yang ditanami padi, palawija atau tanaman semusim lainnya.</p> | <p>1. <i>Wetland is agricultural land that separated by small dykes to resist water, where the main crop is usually wetland paddy without considering where it is got from or the status of the land. It includes the land that is registered at land income tax office, regional development contribution, 'bengkok' land, illegal ownership, swamps for rice cultivation, and annual crop land mark that has been used as rice field, which are both planted with paddy, secondary crops or the other seasonal crops.</i></p> |
| <p>2. Tegall/Kebun adalah lahan pertanian bukan sawah (lahan kering) yang ditanami tanaman semusim atau tahunan dan terpisah dengan halaman sekitar rumah serta penggunaannya tidak berpindah pindah.</p> | <p>2. <i>Dry field/Garden is an dryland (unirrigated land) which is planted with seasonal or annual crops and separately from the yard around the house without shifting</i></p> |
| <p>3. Ladang/Huma adalah lahan pertanian bukan sawah (lahan kering) yang biasanya ditanami tanaman semusim dan penggunaannya hanya semusim atau dua musim, kemudian akan ditinggalkan bila sudah tidak subur lagi (berpindah-pindah). Kemungkinan lahan ini beberapa tahun kemudian akan dikerjakan kembali jika sudah subur.</p> | <p>3. <i>Unirrigated agricultural field / Shifting cultivation land is dryland (unirrigated land) that usually is cultivated for seasonal crops and utilized only for one or two seasons, then it will be left when it is not fertile (shifting). Maybe, this land will be used again in a few years if it has been fertile.</i></p> |

4. Lahan yang sementara tidak diusahakan adalah lahan yang biasanya diusahakan tetapi untuk sementara (lebih dari 1 (satu) tahun tetapi kurang dari atau sama dengan 2 (dua) tahun) tidak diusahakan, termasuk lahan sawah yang tidak diusahakan selama lebih dari 2 (dua) tahun.
 5. Data pokok tanaman pangan yang dikumpulkan adalah luas panen dan produktivitas (hasil per hektar). Produksi tanaman pangan merupakan hasil perkalian antara luas panen dengan produktivitas. Pengumpulan data luas panen dilakukan setiap bulan dengan pendekatan area kecamatan di seluruh wilayah Indonesia. Pengumpulan data produktivitas dilakukan melalui pengukuran langsung pada plot ubinan berukuran 2½ m x 2½ m. Pengumpulan data produktivitas dilakukan setiap subround (empat bulanan) pada waktu panen petani.
 6. Data produksi padi dan palawija yang disajikan adalah dalam kualitas: gabah kering giling (padi), pipilan kering (jagung), biji kering (kedelai dan kacang tanah), dan umbi basah (ubi kayu dan ubi jalar).
4. *Temporarily unused land is land that is regularly used but temporarily (more than a year but less or equal than two years) is unused, it includes wetland that is not cultivated more than two years.*
 5. *The main food crops data collected consists of harvested area and productivity (yield per hectare). Food crops production is generated by harvested area multiplied by productivity. The harvested area data is collected every month using sub district area approach in all sub district in Indonesia. The productivity data collection is conducted by a direct measurement in 2½m x 2½m crop cutting plot. The productivity measurement is conducted in every subround (four monthly) at the time when farmers are harvesting their crops.*
 6. *Production of paddy and secondary crops data are presented in the form of: dry unhusked rice (paddy), dry loose maize (maize), dry shells crops (soybeans and peanuts), and fresh roots (cassava and sweet potatoes).*

7. Tanaman sayuran dan buah-buahan semusim Tanaman sayuran semusim adalah tanaman sumber vitamin, garam mineral dan lain-lain yang dikonsumsi dari bagian tanaman yang berupa daun, bunga, buah, dan umbinya, yang berumur kurang dari satu tahun.
Tanaman buah-buahan semusim adalah tanaman sumber vitamin, garam mineral, dan lain-lain yang dikonsumsi dari bagian tanaman yang berupa buah, berumur kurang dari satu tahun, tidak berbentuk pohon/rumpun tetapi menjalar dan berbatang lunak.
7. *Seasonal vegetable and fruit plants*
Seasonal vegetable plants are plants which are the sources of vitamin, mineral salt, etc, consumed from the part of the plant in the form of leaf, flower, fruit, and root with the age of less than one year.

Seasonal fruit plants are plants which are the sources of vitamin, mineral salt, etc, consumed from the part of the plant in the form of fruits. These plants are creeps with the age of less than one year.
8. Tanaman buah-buahan dan sayuran tahunan Tanaman buah-buahan tahunan adalah tanaman sumber vitamin, garam mineral, dan lain-lain yang dikonsumsi dari bagian tanaman yang berupa buah dan merupakan tanaman tahunan. Tanaman sayuran tahunan adalah tanaman sumber vitamin, garam mineral, dan lain-lain yang dikonsumsi dari bagian tanaman yang berupa daun dan atau buah yang berumur lebih dari satu tahun.
8. *Annual fruit and vegetable plants*
Annual fruit plants are plants which are the sources of vitamin, contained mineral salt, etc, consumed from the part of plant in the form of fruit and more than one year of age.
Annual vegetable plants are plants which are the sources of vitamin, contained mineral salt, etc, consumed from the part of the plant in the form of vegetable and more than one year of age.
9. Tanaman biofarmaka adalah tanaman yang bermanfaat untuk obat-obatan, kosmetik, dan kesehatan yang dikonsumsi atau digunakan dari bagian-bagian tanaman seperti daun, batang, buah, umbi (rimpang) ataupun
9. *Medicinal plants are plants which are useful for medicine. It is consumed from part of the plant such as leaf, flower, fruit, tuber, and root.*

akar.

10. Tanaman hias adalah tanaman yang mempunyai nilai keindahan baik bentuk, warna daun, tajuk maupun bunganya, sering digunakan untuk penghias pekarangan dan lain sebagainya.

11. Luas panen tanaman hortikultura adalah luas tanaman sayuran, buah-buahan, biofarmaka, dan tanaman hias yang diambil hasilnya/dipanen pada periode pelaporan.

12. Luas panen untuk tanaman sayuran adalah luas tanaman yang dipanen sekaligus/habis/dibongkar dan luas tanaman yang dipanen berkali-kali (lebih dari satu kali)/belum habis.

Tanaman yang dipanen sekaligus/habis/dibongkar adalah tanaman yang sehabis panen langsung dibongkar/dicabut, terdiri dari bawang merah, bawang putih, bawang daun, kentang, kol/kubis, kembang kol, petsai/sawi, wortel, lobak, dan kacang merah.

Tanaman yang dipanen berkali-kali (lebih dari satu kali)/belum habis adalah tanaman yang pemanenannya lebih dari satu kali dan biasanya dibongkar apabila panen terakhir sudah tidak memadai lagi, terdiri dari: kacang panjang, cabe besar, cabe rawit, jamur, tomat, terung, buncis, ketimun, labu siam, kangkung,

10. *Ornamental plants are plants which have a beauty value, either in shape, colour of leaf or crown of flower, and they are often used as a yard decorator.*

11. *Harvested area of horticulture is area which vegetable, fruit, medicinal and ornamental plant of crop harvested during the period of report.*

12. *Harvested area of vegetables is area of entirely plant harvested/ demolished and plant harvested several times/undemolished.*

Entirely plants harvested/ demolished are plants usually harvested once and demolished to be substituted by other plants, consisting of: shallots, garlic, leeks, potato, cabbage, cauli flower, mustard green, carrots, chinese radish, and red kidney beans.

Plants harvested several times/ undemolished are plants usually harvested more than once and demolished in the case that the last harvest was economically not profitable. They consist of : yard long beans, chili, small chili, mushroom, tomatoes, egg plant, frech beans, cucumber, pumpkin/ chajota, swamp cabbage, spinach, melon, watermelon, and blewah.

bayam, melon, semangka, dan blewah.

13. Produksi hortikultura adalah hasil menurut bentuk produk dari setiap tanaman sayuran, buah-buahan, biofarmaka dan tanaman hias yang diambil berdasarkan luas yang dipanen/tanaman yang menghasilkan pada bulan/triwulan laporan.
14. Data perkebunan besar dikumpulkan oleh BPS setiap bulan secara lengkap (sensus bulanan) dengan sistem surat pos. Khusus untuk tanaman kelapa, cengkeh, dan kapok, datanya diperoleh dari Direktorat Jenderal Perkebunan. Data perkebunan rakyat juga diperoleh dari Direktorat Jenderal Perkebunan.
15. Penghitungan luas tanaman perkebunan besar adalah pada keadaan akhir tahun dan tidak termasuk yang luasnya kurang dari 5 hektar.
16. Bentuk produksi perkebunan adalah; karet kering (karet), daun kering (teh dan tembakau), biji kering (kopi dan coklat), kulit kering (kayu manis dan kina), serat kering (rami), bunga kering (cengkeh), refined sugar (tebu dari perkebunan besar), gula mangkok (tebu dari perkebunan
13. *Horticulture production is the standard production quantity form of vegetable, fruit, medicinal and ornamental plant based on harvested area/the number of production plants reported monthly/quarterly.*
14. *Data on estates are collected by the BPS every month on complete basis through a mailing system. Data on coconut, clove, and kapok, as well as on smallholder plantation, are acquired from the Directorate General of Estates.*
15. *Planted areas of estates refer to condition at the end of the year, and exclude areas less than 5 hectares.*
16. *Production of estates crops are follows: dry rubber (rubber); dry leaves (tea and tobacco); dry beans (coffee and cocoa); dry bark (cassia vera and cinchona); dry fibre (rosella); dry flowers/buds (cloves); refined sugar (sugar cane from estate); cup sugar (sugar cane from smallholders); copra (copra); seeds*

- rakyat), ekivalen kopra (kopra), biji dan bunga (pala) serta minyak daun (sereh).
17. Persediaan akhir tahun produksi perkebunan besar bukan merupakan cadangan penyangga (buffer stock).
18. Data Statistik Kehutanan sebagian besar merupakan data sekunder yang bersumber dari Kementerian Kehutanan.
19. Kawasan hutan adalah wilayah tertentu yang berupa hutan, yang ditunjuk dan atau ditetapkan oleh pemerintah untuk dipertahankan keberadaannya sebagai hutan tetap. Hal ini untuk menjamin kepastian hukum mengenai status kawasan hutan, letak batas dan luas suatu wilayah tertentu yang sudah ditunjuk menjadi kawasan hutan tetap.
20. Kawasan hutan Indonesia ditetapkan oleh Menteri Kehutanan dalam bentuk Surat Keputusan Menteri Kehutanan tentang Penunjukan Kawasan Hutan dan Perairan Provinsi. Penunjukan Kawasan Hutan ini disusun berdasarkan hasil pemaduserasian antara Rencana Tata Ruang Wilayah Provinsi (RTRWP) dengan Tata Guna Hutan Kesepakatan (TGHK).
21. Penunjukan kawasan hutan
- and buds (nutmeg); and leaf oil (citronella).*
17. *The production availability of estates at the end of year is not the buffer stock.*
18. *Most of forestry statistics are secondary data obtained from the Ministry of Forestry.*
19. *Forest Area is a specific territory of forest ecosystem determined and or decided by the government as a permanent forest. Such decision is important to maintain the size of forest area and to ensure its legitimation and boundary demarcation of permanent forest.*
20. *Indonesian forest area is determined by the Minister of Forestry in the format of Ministerial Decree on the Designation of Provincial Forest Area and Inland Water, Coastal and Marine Ecosystem. The designation of Forest Area is formulated based on integrated and harmonized of Provincial Spatial Planning (RTRWP) and Forest Land Use by Concensus (TGHK).*
21. *The designation of forest area in*

mencakup pula kawasan perairan yang menjadi bagian dari Kawasan Suaka Alam (KSA) dan Kawasan Pelestarian Alam (KPA).

22. Kawasan Suaka Alam (KSA) adalah kawasan dengan ciri khas tertentu, baik di darat maupun di perairan yang mempunyai fungsi pokok sebagai kawasan pengawetan keanekaragaman tumbuhan dan satwa serta ekosistemnya, yang juga berfungsi sebagai wilayah sistem penyangga kehidupan.
23. Kawasan Pelestarian Alam (KPA) adalah kawasan dengan ciri khas tertentu, baik di darat maupun di perairan yang mempunyai fungsi pokok perlindungan sistem penyangga kehidupan, pengawetan keanekaragaman jenis tumbuhan dan satwa, serta pemanfaatan secara lestari sumber daya alam hayati dan ekosistemnya.
24. Berdasarkan Undang-Undang No. 41 Tahun 1999 tentang Kehutanan, kawasan hutan dibagi ke dalam kelompok Hutan Konservasi, Hutan Lindung, dan Hutan Produksi.
25. Hutan Konservasi adalah kawasan hutan dengan ciri khas tertentu, yang mempunyai fungsi pokok pengawetan keanekaragaman tumbuhan dan satwa serta ekosistemnya.
- some cases also cover inland water, coastal and marine ecosystem that may become part of Sanctuary Reserve Area (KSA) and Nature Conservation Area (KPA).*
22. *A Sanctuary Reserve Area is a specific terrestrial or aquatic area having specific criteria for preserving biodiversity plant and animal as well as ecosystem, which also serve as life support system.*
23. *A Nature Conservation area is a specific terrestrial or aquatic area whose main function is to serve life support system and preserve diversity of plant and animal species, as well as to provide a sustainable utilization of living resources and their ecosystems.*
24. *In accordance to the Act on Forestry No. 41/1999, forest area is categorized as Conservation Forest, Protection Forest and Production Forest.*
25. *Conservation Forest is a forest area having specific characteristic established for the purposes of conservation of animal and plant species as well as their ecosystem.*

26. Hutan Lindung adalah kawasan hutan yang mempunyai fungsi pokok sebagai perlindungan sistem penyangga kehidupan untuk mengatur tata air, mencegah banjir, mengendalikan erosi, mencegah intrusi air laut, dan memelihara kesuburan tanah.
27. Hutan Produksi adalah kawasan hutan yang mempunyai fungsi pokok memproduksi hasil hutan. Hutan produksi terdiri dari Hutan Produksi Tetap (HP), Hutan Produksi Terbatas (HPT), dan Hutan Produksi yang dapat dikonversi.
28. Hutan Konservasi terdiri dari: Kawasan suaka alam berupa Cagar Alam (CA) dan Suaka Margasatwa (SM); kawasan pelestarian alam berupa Taman Nasional (TN), Taman Hutan Raya (THR), dan Taman Wisata Alam (TWA); Taman Buru (TB). Taman Buru adalah kawasan hutan yang ditetapkan sebagai tempat wisata berburu.
29. Penetapan lahan kritis mengacu pada lahan yang telah sangat rusak karena kehilangan penutupan vegetasinya, sehingga kehilangan atau berkurang fungsinya sebagai penahan air, pengendali erosi, siklus hara, pengatur iklim mikro, dan retensi karbon. Berdasarkan kondisi vegetasinya, kondisi
26. *Protection Forest is a forest area designated to serve life support system, maintain hydrological system, prevent of flood, erosion control, seawater intrusion, and maintain soil fertility.*
27. *Production Forest is a forest area designated mainly to promote sustainable forest production. Production forest is classified as permanent production forest, limited production forest, and convertible production forest.*
28. *Conservation Forest is divided into: Sanctuary Reserve area consists of Strict Nature Reserve and Wildlife Sanctuary. Nature conservation area consists of National Park (TN), Grand Forest Park (THR), and Nature Recreation Park (TWA); Game Hunting Park (TB) Game Hunting Park is forest area devoted for game hunting recreation.*
29. *Critical land refers to a piece of land severely damaged due to lost of its vegetation cover so that its functions as water retention, erosion control, nutrient cycling, micro climate regulator and carbon retention are completely depleted. Based upon its vegetation condition, the land could be classified as : very critical,*

lahan dapat diklasifikasikan sebagai: sangat kritis, kritis, agak kritis, potensial kritis, dan kondisi normal.

critical, slight critical, potential critical, and normal condition.

30. Reboisasi atau rehabilitasi hutan bertujuan untuk menghutankan kembali kawasan hutan yang kritis di wilayah daerah aliran sungai (DAS) yang dilaksanakan bersama masyarakat secara partisipatif.
30. *Reforestation or forest rehabilitation is intended to rehabilitate the critical land inside forest area or watershed to improve their ecological and hydrological functions. The activities were conducted with active participation of local communities who live nearby the target area.*
31. Pemanfaatan hasil hutan kayu adalah segala bentuk usaha yang memanfaatkan dan mengusahakan hasil hutan kayu dengan tidak merusak lingkungan dan tidak mengurangi fungsi pokok hutan. Kegiatan ini hanya dapat dilaksanakan pada areal hutan yang memiliki potensi untuk dilakukan kegiatan pemanfaatan hasil hutan kayu dan dapat dilaksanakan setelah diperoleh izin usaha.
31. *Commercial utilization of timber as forest product is activities to utilize timber without destructing the environment and undermining the main functions of the forest area. Those activities could only be executed in forest area with high commercial timber value with license.*
32. Izin Usaha Pemanfaatan Hasil Hutan Kayu (IUPHHK) pada hutan alam adalah izin untuk memanfaatkan hutan produksi yang kegiatannya terdiri dari pemanenan atau penebangan, penanaman, pemeliharaan, pengamanan, pengolahan, dan pemasaran hasil hutan kayu. IUPHHK dapat diberikan kepada perorangan, koperasi, badan usaha swasta, dan BUMN/BUMD.
32. *The license to commercially utilize timber in natural forest is license to utilize production forest for which the activities consist of harvesting or felling, planting, tending, protecting, processing, and marketing. The license could be granted to individuals, cooperatives, private companies, state-owned enterprises/local government-owned enterprises.*

33. Produksi hasil hutan utama yang dihasilkan dari hutan adalah kayu bulat. Produksi kayu bulat ini dihasilkan dari hutan alam melalui kegiatan perusahaan Hak Pengusahaan Hutan (HPH/IUPHHK), kegiatan ijin pemanfaatan kayu (IPK) dalam rangka pembukaan wilayah hutan, pembangunan Hutan Tanaman Industri (HTI), serta kegiatan hutan rakyat.
34. Kayu Gergajian merupakan kayu hasil konversi kayu bulat dengan menggunakan mesin gergaji, mempunyai bentuk yang teratur dengan sisi-sisi sejajar dan sudut-sudutnya siku dengan ketebalan tidak lebih dari 6 cm dan kadar air tidak lebih dari 18 persen. Kayu gergajian yang diolah langsung dari kayu bulat, wajib didukung dengan dokumen yang sah.
35. Kayu Lapis adalah panel kayu yang tersusun dari lapisan veneer dibagian luarnya, sedangkan dibagian intinya (core) bisa berupa veneer atau material lain, diikat dengan lem kemudian di-press (ditekan) sedemikian rupa sehingga menjadi panel yang kuat. Termasuk dalam artian ini adalah kayu lapis yang dilapisi lagi dengan material lain.
36. Data populasi ternak bersumber dari Direktorat Jenderal Peternakan dan Kesehatan
33. *The main product of commercial forest operation is log. The log is harvested from various sources such as natural forest granted to concessionaires (IUPHHK/HPH), land clearing activities (IPK), industrial forest plantation (HTI) and community forest.*
34. *Sawn Timber Constitutes a sawmill product derived from logs as raw material. The product is characterized with regular forms having parallel sides at right angle to each other, thickness not more than 6 cm and moisture content not to exceed 18 percent. Sawn timber produced directly from logs must be certified by a legal document.*
35. *Plywood is wood panel consisting of layers pressed together in between veneers; the core may be veneer or some other material, bound together with glue and pressed tightly together to make a strong panel. Included to this definition is plywood covered with other materials.*
36. *Data of domestic livestock population are obtain from the Directorate General of Livestock*

Hewan Kementerian Pertanian, sedangkan jumlah pemotongan ternak merupakan hasil Survei Laporan Pemotongan Ternak. Pengumpulan data pemotongan ternak dilakukan secara lengkap setiap triwulan di seluruh Rumah Potong Hewan (RPH) dan Tempat Pemotongan Hewan (TPH) yang ada di Indonesia.

and Animal Health Service, while data on the number of animals slaughtered are based on the quarterly survey conducted by BPS. This survey is a complete enumeration on all slaughterhouses and abattoirs in Indonesia.

37. Data statistik perikanan merupakan data sekunder yang bersumber dari Direktorat Jenderal Perikanan Tangkap dan Direktorat Jenderal Budidaya. Statistik perikanan dibedakan atas data Perikanan Tangkap dan Perikanan Budidaya. Perikanan Tangkap diklasifikasikan atas penangkapan ikan di laut dan penangkapan ikan di perairan umum. Perikanan Budidaya diklasifikasikan atas jenis budidaya yaitu budidaya laut, tambak, kolam, karamba, jaring apung, dan sawah.
37. *Fishery Statistics are secondary data obtained from the Directorate General of Capture Fisheries and Directorate General of Aquaculture. Fishery statistics are categorized into capture fisheries and aquaculture. Capture fisheries are further classified into marine capture fisheries and inland open water capture fisheries. Aquaculture are further classified into several types of culture: marine culture, brackish water pond, fresh water pond, cage, floating net, and fish breeding in paddy fields.*
38. Rumah Tangga Perikanan Tangkap adalah rumah tangga yang melakukan kegiatan penangkapan ikan/binatang air lainnya/tanaman air dengan tujuan sebagian/seluruh hasilnya untuk dijual.
38. *A capture fishery household is a household conducting activities in catching fishes/other aquatic animals/aquatic plants, for which the products are wholly or partly to be sold.*
39. Rumah Tangga Perikanan Budidaya adalah rumah tangga yang melakukan kegiatan
39. *An aquaculture fishery household is a household conducting activities in culturing fishes/other aquatic*

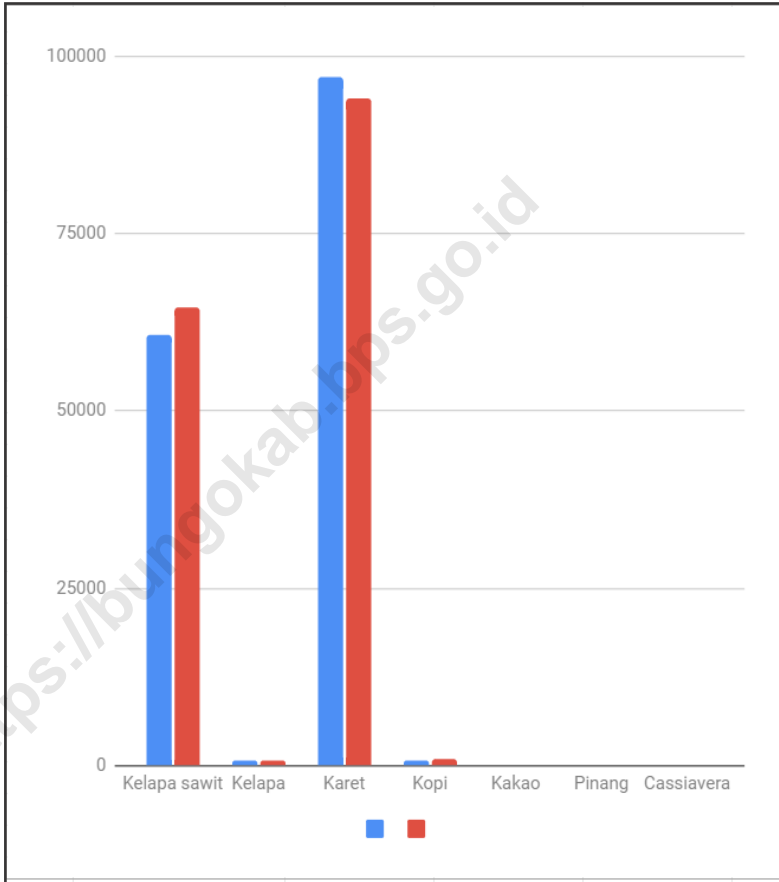
budidaya ikan/binatang air lainnya/tanaman air dengan tujuan sebagian/seluruh hasilnya untuk dijual.

animals/aquatic plants, for which the products are wholly or partly to be sold. different types of parameters.

<https://bungokab.bps.go.id>

Gambar 5.1
Figures

Luas Areal Tanaman Perkebunan Menurut Jenis Tanaman (ha) di Kabupaten Bungo, 2020
Planted Area of Estate Crops by Type of Crops (ha) in Bungo Regency, 2020



Sumber/Source : Dinas Tanaman Pangan, Hortikultura, dan Perkebunan Kabupaten Bungo/*Food Crops, Horticulture, and Estate Services of Bungo Regency*

5.1 HORTIKULTURA HORTICULTURE

Tabel 5.1.1 **Luas Panen Tanaman Sayuran Menurut Kecamatan dan Jenis Tanaman (ha) di Kabupaten Bungo, 2019 dan 2020**
Harvested Area of Vegetables by Subdistrict and Kind of Plant (ha) in Bungo Regency, 2019 and 2020

Kecamatan Subdistrict	Bawang Merah Shallot		Cabai Besar Chili/Big Chili	
	2019	2020	2019	2020
(1)	(2)	(3)	(4)	(5)
Pelepat	–	–	4	10
Pelepat Ilir	–	–	25	29
Bathin II Babeko	–	–	-	3
Rimbo Tengah	–	–	2	1
Bungo Dani	–	–	9	10
Pasar Muara Bungo	–	–	-	-
Bathin III	–	–	1	3
Rantau Pandan	–	–	4	3
Muko-Muko Bathin VII	–	–	13	17
Bathin III Ulu	–	–	14	2
Tanah Sepanggal	–	–	1	1
Tanah Sepanggal Lintas	–	–	2	2
Tanah Tumbuh	–	–	2	3
Limbur Lubuk Mengkuang	–	–	13	10
Bathin II Pelayang	–	–	6	2
Jujuhan	–	–	-	3
Jujuhan Ilir	–	–	2	3
Kabupaten Bungo	–	–	98	102

Lanjutan Tabel/*Continued Table* 5.1.1

Kecamatan <i>Subdistrict</i>	Cabai Rawit <i>Chili/Cayenne Pepper</i>		Kentang <i>Potato</i>	
	2019	2020	2019	2020
(1)	(6)	(7)	(8)	(9)
Pelepat	7	13	–	–
Pelepat Ilir	21	36	–	–
Bathin II Babeko	–	–	–	–
Rimbo Tengah	1	–	–	–
Bungo Dani	2	1	–	–
Pasar Muara Bungo	–	–	–	–
Bathin III	1	9	–	–
Rantau Pandan	1	2	–	–
Muko-Muko Bathin VII	5	3	–	–
Bathin III Ulu	35	8	–	–
Tanah Sepenggal	2	1	–	–
Tanah Sepenggal Lintas	2	2	–	–
Tanah Tumbuh	5	1	–	–
Limbur Lubuk Mengkuang	11	17	–	–
Bathin II Pelayang	6	5	–	–
Jujuhan	1	3	–	–
Jujuhan Ilir	1	1	–	–
Kabupaten Bungo	101	102	–	–

Lanjutan Tabel/*Continued Table* 5.1.1

Kecamatan Subdistrict	Kubis Cabbage		Tomat Tomato	
	2019	2020	2019	2020
(1)	(10)	(11)	(12)	(13)
Pelepat	–	–	–	–
Pelepat Ilir	–	–	–	–
Bathin II Babeko	–	–	–	–
Rimbo Tengah	–	–	–	–
Bungo Dani	–	–	–	–
Pasar Muara Bungo	–	–	–	–
Bathin III	–	–	–	–
Rantau Pandan	–	–	–	–
Muko-Muko Bathin VII	–	–	–	–
Bathin III Ulu	–	–	–	–
Tanah Sepenggal	–	–	–	–
Tanah Sepenggal Lintas	–	–	–	–
Tanah Tumbuh	–	–	–	–
Limbur Lubuk Mengkuang	–	–	–	–
Bathin II Pelayang	–	–	–	–
Jujuhan	–	–	–	–
Jujuhan Ilir	–	–	–	–
Kabupaten Bungo	–	–	–	–

Lanjutan Tabel/*Continued Table* 5.1.1

Kecamatan Subdistrict	Bawang Putih Garlic		Bayam Spinach		Kangkung Water Spinach	
	2019	2020	2019	2020	2019	2020
(1)	(14)	(15)	(16)	(17)	(18)	(19)
Pelepat	–	–	15	9	15	9
Pelepat Ilir	–	–	69	47	71	47
Bathin II Babeko	–	–	–	–	–	–
Rimbo Tengah	–	–	5	1	5	1
Bungo Dani	–	–	9	8	11	8
Pasar Muara Bungo	–	–	20	20	25	23
Bathin III	–	–	1	13	10	23
Rantau Pandan	–	–	2	3	1	3
Muko-Muko Bathin VII	–	–	7	13	13	22
Bathin III Ulu	–	–	11	2	33	4
Tanah Sepenggal	–	–	5	4	8	10
Tanah Sepenggal Lintas	–	–	3	9	2	8
Tanah Tumbuh	–	–	–	–	1	–
Limbur Lubuk Mengkuang	–	–	28	18	28	21
Bathin II Pelayang	–	–	8	4	7	3
Jujuhan	–	–	–	–	1	1
Jujuhan Ilir	–	–	1	1	1	2
Kabupaten Bungo	–	–	184	152	232	185

Catatan/Note: ...

Sumber/Source: BPS, Statistik Pertanian Hortikultura SPH/BPS-Statistics Indonesia, Agricultural Statistic for Horticulture SPH

Tabel 5.1.2 **Produksi Tanaman Sayuran Menurut Kecamatan dan Jenis Tanaman (kuintal) di Kabupaten Bungo, 2019 dan 2020**
Production of Vegetables by Subdistrict and Kind of Plant (quintal) in Bungo Regency, 2019 dan 2020

Kecamatan Subdistrict	Bawang Merah Shallot		Cabai Besar Chili/Big Chili	
	2019	2020*	2019	2020*
(1)	(2)	(3)	(4)	(5)
Pelepat	–	–	230	593
Pelepat Ilir	–	–	1 407	1 760
Bathin II Babeko	–	–	–	84
Rimbo Tengah	–	–	175	127
Bungo Dani	–	–	368	501
Pasar Muara Bungo	–	–	–	–
Bathin III	–	–	139	147
Rantau Pandan	–	–	267	240
Muko-Muko Bathin VII	–	–	793	1 256
Bathin III Ulu	–	–	911	110
Tanah Sepenggal	–	–	12	91
Tanah Sepenggal Lintas	–	–	107	202
Tanah Tumbuh	–	–	78	191
Limbur Lubuk Mengkuang	–	–	508	536
Bathin II Pelayang	–	–	260	70
Jujuhan	–	–	–	117
Jujuhan Ilir	–	–	105	181
Kabupaten Bungo	–	–	5 360	6 206

Lanjutan Tabel/*Continued Table* 5.1.2

Kecamatan <i>Subdistrict</i>	Cabai Rawit <i>Chili/Cayenne Pepper</i>		Kentang <i>Potato</i>	
	2019	2020*	2019	2020*
(1)	(6)	(7)	(8)	(9)
Pelepat	565	768	–	–
Pelepat Ilir	995	1 890	–	–
Bathin II Babeko	–	–	–	–
Rimbo Tengah	47	–	–	–
Bungo Dani	83	33	–	–
Pasar Muara Bungo	–	–	–	–
Bathin III	100	454	–	–
Rantau Pandan	107	167	–	–
Muko-Muko Bathin VII	305	420	–	–
Bathin III Ulu	1 411	495	–	–
Tanah Sepenggal	103	104	–	–
Tanah Sepenggal Lintas	128	142	–	–
Tanah Tumbuh	302	56	–	–
Limbur Lubuk Mengkuang	428	694	–	–
Bathin II Pelayang	237	155	–	–
Jujuhan	30	118	–	–
Jujuhan Ilir	72	47	–	–
Kabupaten Bungo	4 913	5 543	–	–

Lanjutan Tabel/*Continued Table* 5.1.2

Kecamatan Subdistrict	Kubis/Cabbage		Tomat/Tomato	
	2019	2020*	2019	2020*
(1)	(10)	(11)	(12)	(13)
Pelepat	–	–	–	–
Pelepat Ilir	–	–	–	–
Bathin II Babeko	–	–	–	–
Rimbo Tengah	–	–	–	–
Bungo Dani	–	–	–	–
Pasar Muara Bungo	–	–	–	–
Bathin III	–	–	–	–
Rantau Pandan	–	–	–	–
Muko-Muko Bathin VII	–	–	–	–
Bathin III Ulu	–	–	–	–
Tanah Sepenggal	–	–	–	–
Tanah Sepenggal Lintas	–	–	–	–
Tanah Tumbuh	–	–	–	–
Limbur Lubuk Mengkuang	–	–	–	–
Bathin II Pelayang	–	–	–	–
Jujuhan	–	–	–	–
Jujuhan Ilir	–	–	–	–
Kabupaten Bungo	–	–	–	–

Lanjutan Tabel/*Continued Table* 5.1.2

Kecamatan Subdistrict	Bawang Putih Garlic		Bayam Spinach		Kangkung Water Spinach	
	2019	2020*	2019	2020*	2019	2020*
(1)	(14)	(15)	(16)	(17)	(18)	(19)
Pelepat	–	–	650	581	750	780
Pelepat Ilir	–	–	3 320	3 120	3 660	2 955
Bathin II Babeko	–	–	–	–	–	–
Rimbo Tengah	–	–	232	95	251	95
Bungo Dani	–	–	478	410	742	604
Pasar Muara Bungo	–	–	1 250	1 192	1 970	1 900
Bathin III	–	–	25	712	471	1 342
Rantau Pandan	–	–	115	173	35	220
Muko-Muko Bathin VII	–	–	315	640	565	999
Bathin III Ulu	–	–	482	125	2 080	305
Tanah Sepenggal	–	–	275	280	490	730
Tanah Sepenggal Lintas	–	–	210	505	150	533
Tanah Tumbuh	–	–	–	–	91	–
Limbur Lubuk Mengkuang	–	–	1 264	980	1 680	1 390
Bathin II Pelayang	–	–	278	269	190	210
Jujuhan	–	–	–	–	45	80
Jujuhan Ilir	–	–	40	60	35	140
Kabupaten Bungo	–	–	8 934	9 142	13 205	12 283

Catatan/Note: *) Angka Sementara (ASEM)/ Preliminary Figures

Sumber/Source: BPS, Statistik Pertanian Hortikultura SPH/BPS-Statistics Indonesia, Agricultural Statistic for Horticulture SPH

Tabel
Table 5.1.3

**Luas Panen Tanaman Sayuran dan Buah-buahan Semusim
Menurut Jenis Tanaman (ha) di Kabupaten Bungo, 2017–
2020**

*Harvested Area of Seasonal Vegetables and Fruits by Kind
of Plant (ha) in Bungo Regency, 2017–2020*

Jenis Tanaman Kind of Plants	2017	2018	2019	2020*
(1)	(3)	(3)	(4)	(5)
Sayuran/Vegetables:				
Bawang Merah/ Shallots	–	–	–	2
Bawang Putih/ Garlic	–	–	–	–
Cabai Besar/ Chili/Big chili	73	80	98	102
Cabai Rawit/ Chili/Cayenne Pepper	75	93	101	102
Kentang/ Potato	–	–	–	–
Kubis/ Cabbage	–	–	–	–
Kacang Panjang/ Long Beans	180	247	214	148
Kangkung/ Water Spinach	194	240	232	185
Ketimun/ Cucumber	124	122	115	108
Tomat /Tomato	4	1	–	8
Terong/ Eggplant	104	120	88	93
Bayam/ Spinach	202	196	184	154
Sawi/Petsai/ Mustard Green	105	101	77	53

Lanjutan Tabel/*Continued Table* 5.1.3

Jenis Tanaman <i>Kind of Plants</i>	2017	2018	2019	2020*
(1)	(3)	(3)	(4)	(5)
Buah–buahan/Fruits:				
Melon/ <i>Melon</i>	–	23	35	42
Semangka/ <i>Watermelon</i>	–	42	48	42

Catatan/*Note*: *) Angka Sementara (ASEM)/ *Preliminary Figures*

Sumber/*Source*: BPS, Statistik Pertanian Hortikultura SPH/*BPS-Statistics Indonesia, Agricultural Statistic for Horticulture SPH*

Tabel
Table 5.1.4

**Produksi Tanaman Sayuran dan Buah-buahan Semusim
Menurut Jenis Tanaman (kuintal) di Kabupaten Bungo,
2019–2020**

*Production of Seasonal Vegetables and Fruits by Kind of
Plant (kuintal) in Bungo Regency, 2019–2020*

Jenis Tanaman Kind of Plants	2017	2018	2019	2020
(1)	(3)	(3)	(4)	(5)
Sayuran/Vegetables:				
Bawang Merah/ <i>Shallots</i>	–	–	–	27
Bawang Putih/ <i>Garlic</i>	–	–	–	–
Cabai Besar/ <i>Chili/Big chili</i>	4 999	4 913	5 360	6 206
Cabai Rawit/ <i>Chili/Cayenne Pepper</i>	5 150	4 875	4 913	5 543
Kentang/ <i>Potato</i>	–	–	–	–
Kubis/ <i>Cabbage</i>	–	–	–	–
Kacang Panjang/ <i>Long Beans</i>	1 193,1	13 990	10 525	8 958
Kangkung/ <i>Water Spinach</i>	15 225	17 563	13 205	12 283
Ketimun/ <i>Cucumber</i>	1 115,5	8 237	6 836	6 557
Tomat / <i>Tomato</i>	119	50	–	419
Terong/ <i>Eggplant</i>	10 226	8 195	5 189	6 646
Bayam/ <i>Spinach</i>	10 884	9 920	8 934	9 142
Sawi/Petsai/ <i>Mustard Green</i>	8 600	8 043	4 476	4 085

Lanjutan Tabel/*Continued Table* 5.1.4

Jenis Tanaman <i>Kind of Plants</i>	2017	2018	2019	2020
(1)	(3)	(3)	(4)	(5)
Buah–buahan/Fruits:				
Melon/ <i>Melon</i>	–	3 217	5 385	9 412
Semangka/ <i>Watermelon</i>	–	5 793	7 090	9 105

Catatan/Note: *) Angka Sementara (ASEM)/ *Preliminary Figures*

Sumber/Source: BPS, Statistik Pertanian Hortikultura SPH/*BPS-Statistics Indonesia, Agricultural Statistic for Horticulture SPH*

Tabel
Table 5.1.5

Luas Panen Tanaman Biofarmaka Menurut Kecamatan dan Jenis Tanaman (m²) di Kabupaten Bungo, 2019 dan 2020
Harvested Area of Medicinal Plants by Subdistrict and Kind of Plant (m²) in Bungo Regency, 2019 and 2020

Kecamatan Subdistrict	Jahe/Ginger		Laos/Lengkuas/Galanga	
	2019	2020	2019	2020
(1)	(2)	(3)	(4)	(5)
Pelepat	265	71	65	58
Pelepat Ilir	70	57	71	46
Bathin II Babeko	5	–	–	–
Rimbo Tengah	23	57	22	38
Bungo Dani	9	23	7	24
Pasar Muara Bungo	30	90	20	25
Bathin III	50	52	29	23
Rantau Pandan	2 495	2 130	1 975	2 160
Muko-Muko Bathin VII	–	–	–	–
Bathin III Ulu	44	22	40	22
Tanah Sepenggal	–	–	–	–
Tanah Sepenggal Lintas	205	61	127	25
Tanah Tumbuh	–	–	–	–
Limbur Lubuk Mengkuang	106	190	446	179
Bathin II Pelayang	–	–	–	–
Jujuhan	125	70	165	70
Jujuhan Ilir	62	95	14	26
Kabupaten Bungo	3 489	2 918	2 981	2 696

Lanjutan Tabel/*Continued Table* 5.1.5

Kecamatan Subdistrict	Kencur/ <i>East Indian Galangal</i>		Kunyit/ <i>Turmeric</i>	
	2019	2020	2019	2020
(1)	(6)	(7)	(8)	(9)
Pelepat	58	34	210	51
Pelepat Ilir	63	51	65	48
Bathin II Babeko	7	—	8	—
Rimbo Tengah	5	26	32	41
Bungo Dani	3	19	7	27
Pasar Muara Bungo	—	20	5	65
Bathin III	17	9	22	21
Rantau Pandan	1 538	1 720	2 160	1 575
Muko-Muko Bathin VII	—	—	—	—
Bathin III Ulu	19	29	55	38
Tanah Sepenggal	—	—	—	—
Tanah Sepenggal Lintas	73	16	105	16
Tanah Tumbuh	—	—	—	—
Limbur Lubuk Mengkuang	153	160	205	228
Bathin II Pelayang	—	—	—	—
Jujuhan	30	40	180	72
Jujuhan Ilir	12	30	20	23
Kabupaten Bungo	1 978	2 154	3 074	2 205

Catatan/Note: *) Angka Sementara (ASEM)/ *Preliminary Figures*

Sumber/Source: BPS, Statistik Pertanian Hortikultura SPH/BPS-Statistics Indonesia, *Agricultural Statistic for Horticulture SPH*

Tabel
Table 5.1.6

**Produksi Tanaman Biofarmaka Menurut Kecamatan
dan Jenis Tanaman (kg) di Kabupaten Bungo, 2019 and
2020**

*Production of Medicinal Plants by Subdistrict and Kind of
Plant (kg) in Bungo Regency, 2019 and 2020*

Kecamatan Subdistrict	Jahe/Ginger		Laos/Lengkuas/Galanga	
	2019	2020	2019	2020
(1)	(2)	(3)	(4)	(5)
Pelepat	265	85	70	71
Pelepat Ilir	70	62	74	48
Bathin II Babeko	5	—	—	—
Rimbo Tengah	24	74	23	45
Bungo Dani	10	45	8	44
Pasar Muara Bungo	35	135	20	25
Bathin III	51	64	30	29
Rantau Pandan	2 517	2 165	1 979	2 300
Muko-Muko Bathin VII	—	—	—	—
Bathin III Ulu	47	26	44	26
Tanah Sepenggal	—	—	—	—
Tanah Sepenggal Lintas	214	80	129	32
Tanah Tumbuh	—	—	—	—
Limbur Lubuk Mengkuang	98	202	440	182
Bathin II Pelayang	—	—	—	—
Jujuhan	127	72	167	77
Jujuhan Ilir	62	105	14	33
Kabupaten Bungo	3 525	3 115	2 998	2 912

Lanjutan Tabel/*Continued Table* 5.1.6

Kecamatan Subdistrict	Kencur/ <i>East Indian Galangal</i>		Kunyit/ <i>Turmeric</i>	
	2019	2020	2019	2020
(1)	(6)	(7)	(8)	(9)
Pelepat	63	48	220	58
Pelepat Ilir	70	51	73	54
Bathin II Babeko	7	–	8	–
Rimbo Tengah	5	33	33	53
Bungo Dani	4	34	8	48
Pasar Muara Bungo	–	25	5	100
Bathin III	18	12	23	27
Rantau Pandan	1 528	1 745	2 158	1 615
Muko-Muko Bathin VII	–	–	–	–
Bathin III Ulu	21	32	59	41
Tanah Sepenggal	–	–	–	–
Tanah Sepenggal Lintas	73	22	110	21
Tanah Tumbuh	–	–	–	–
Limbur Lubuk Mengkuang	146	164	203	223
Bathin II Pelayang	–	–	–	–
Jujuhan	32	40	178	75
Jujuhan Ilir	12	36	21	29
Kabupaten Bungo	1 979	2 242	3 099	2 344

Catatan/*Note*: *) Angka Sementara (ASEM)/ *Preliminary Figures*

Sumber/*Source*: BPS, Statistik Pertanian Hortikultura SPH/*BPS-Statistics Indonesia, Agricultural Statistic for Horticulture SPH*

Tabel
Table 5.1.7

**Luas Panen Tanaman Biofarmaka Menurut Jenis Tanaman
di Kabupaten Bungo (m²), 2017–2020**
**Harvested Area of Medicinal Plants by Kind of Plant in
Bungo Regency (m²), 2017–2020**

Jenis Tanaman Kind of Plants	2017	2018	2019	2020 ^a
(1)	(2)	(3)	(4)	(5)
Jahe/ <i>Ginger</i>	3 554	2 580	3 489	2 918
Kencur/ <i>East Indian Galangal</i>	1 645	1 546	1 978	2 154
Kunyit/ <i>Turmeric</i>	2 617	2 305	3 074	2 205
Laos/ <i>Lengkuas/Galanga</i>	2 247	3 173	2 981	2 696

Catatan/Note: *) Angka Sementara (ASEM)/ *Preliminary Figures*

Sumber/Source: BPS, Statistik Pertanian Hortikultura SPH/BPS-Statistics Indonesia, *Agricultural Statistic for Horticulture SPH*

Tabel
Table 5.1.8

**Produksi Tanaman Biofarmaka Menurut Jenis Tanaman di
Kabupaten Bungo (kg), 2019–2020**
*Production of Medicinal Plants by Kind of Plant in Bungo
Regency (kg), 2019–2020*

Jenis Tanaman <i>Kind of Plants</i>	2017	2018	2019	2020 ^a
(1)	(2)	(3)	(4)	(5)
Jahe/ <i>Ginger</i>	3 215	2 627	3 525	3 115
Kencur/ <i>East Indian Galangal</i>	1 241	1 533	1 979	2 242
Kunyit/ <i>Turmeric</i>	2 503	2 207	3 099	2 344
Laos/ <i>Lengkuas/Galanga</i>	2 100	3 070	2 998	2 912

Catatan/Note: *) Angka Sementara (ASEM)/ *Preliminary Figures*

Sumber/Source: BPS, Statistik Pertanian Hortikultura SPH/BPS-Statistics Indonesia, *Agricultural Statistic for Horticulture SPH*

Tabel
Table 5.1.9

**Luas Panen Tanaman Hias Menurut Kecamatan dan Jenis
Tanaman (m²) di Kabupaten Bungo, 2019 and 2020**
**Harvested Area of Ornamental Plants by Subdistrict and
Kind of Plant (m²) in Bungo Regency, 2019 and 2020**

Kecamatan Subdistrict	Anggrek/ <i>Orchid</i>		Krisan/ <i>Chrysantemum</i>	
	2019	2020	2019	2020
(1)	(2)	(3)	(4)	(5)
Pelepat	-	-	-	-
Pelepat Ilir	-	-	-	-
Bathin II Babeko	-	-	-	-
Rimbo Tengah	-	-	-	-
Bungo Dani	-	-	-	-
Pasar Muara Bungo	-	-	-	-
Bathin III	-	-	-	-
Rantau Pandan	-	-	-	-
Muko-Muko Bathin VII	-	-	-	-
Bathin III Ulu	-	-	-	-
Tanah Sepanggal	-	-	-	-
Tanah Sepanggal Lintas	-	-	-	-
Tanah Tumbuh	-	-	-	-
Limbur Lubuk Mengkuang	-	-	-	-
Bathin II Pelayang	-	-	-	-
Jujuhan	-	-	-	-
Jujuhan Ilir	-	-	-	-
Kabupaten Bungo	-	-	-	-

Lanjutan Tabel/*Continued Table* 5.1.9

Kecamatan Subdistrict	Mawar/Rose		Sedap Malam/Tuberose	
	2019	2020	2019	2020
(1)	(6)	(7)	(8)	(9)
Pelepat	-	-	-	-
Pelepat Ilir	-	-	-	-
Bathin II Babeko	-	-	-	-
Rimbo Tengah	-	-	-	-
Bungo Dani	-	-	-	-
Pasar Muara Bungo	-	-	-	-
Bathin III	-	-	-	-
Rantau Pandan	-	-	-	-
Muko-Muko Bathin VII	-	-	-	-
Bathin III Ulu	-	-	-	-
Tanah Sepanggal	-	-	-	-
Tanah Sepanggal Lintas	-	-	-	-
Tanah Tumbuh	-	-	-	-
Limbur Lubuk Mengkuang	-	-	-	-
Bathin II Pelayang	-	-	-	-
Jujuhan	-	-	-	-
Jujuhan Ilir	-	-	-	-
Kabupaten Bungo	-	-	-	-

Catatan/Note: *) Angka Sementara (ASEM)/ Preliminary Figures

Sumber/Source: BPS, Statistik Pertanian Hortikultura SPH/BPS-Statistics Indonesia, Agricultural Statistic for Horticulture SPH

Tabel
Table 5.1.10

**Produksi Tanaman Hias Menurut Kecamatan dan Jenis
Tanaman (tangkai) di Kabupaten Bungo, 2019 and
2020**
*Production of Ornamental Plants by Subdistrict and Kind of
Plant (stalks) in Bungo Regency, 2019 and 2020*

Kecamatan Subdistrict	Anggrek/Orchid		Krisan/Chrysantemum	
	2019	2020	2019	2020
(1)	(2)	(3)	(4)	(5)
Pelepat	-	-	-	-
Pelepat Ilir	-	-	-	-
Bathin II Babeko	-	-	-	-
Rimbo Tengah	-	-	-	-
Bungo Dani	-	-	-	-
Pasar Muara Bungo	-	-	-	-
Bathin III	-	-	-	-
Rantau Pandan	-	-	-	-
Muko-Muko Bathin VII	-	-	-	-
Bathin III Ulu	-	-	-	-
Tanah Sepenggal	-	-	-	-
Tanah Sepenggal Lintas	-	-	-	-
Tanah Tumbuh	-	-	-	-
Limbur Lubuk Mengkuang	-	-	-	-
Bathin II Pelayang	-	-	-	-
Jujuhan	-	-	-	-
Jujuhan Ilir	-	-	-	-
Kabupaten Bungo	-	-	-	-

Lanjutan Tabel/*Continued Table* 5.1.10

Kecamatan <i>Subdistrict</i>	Mawar/Rose		Sedap Malam/Tuberose	
	2019	2020	2019	2020
(1)	(6)	(7)	(8)	(9)
Pelepat	-	-	-	-
Pelepat Ilir	-	-	-	-
Bathin II Babeko	-	-	-	-
Rimbo Tengah	-	-	-	-
Bungo Dani	-	-	-	-
Pasar Muara Bungo	-	-	-	-
Bathin III	-	-	-	-
Rantau Pandan	-	-	-	-
Muko-Muko Bathin VII	-	-	-	-
Bathin III Ulu	-	-	-	-
Tanah Sepenggal	-	-	-	-
Tanah Sepenggal Lintas	-	-	-	-
Tanah Tumbuh	-	-	-	-
Limbur Lubuk Mengkuang	-	-	-	-
Bathin II Pelayang	-	-	-	-
Jujuhan	-	-	-	-
Jujuhan Ilir	-	-	-	-
Kabupaten Bungo	-	-	-	-

Catatan/Note: *) Angka Sementara (ASEM)/ Preliminary Figures

Sumber/Source: BPS, Statistik Pertanian Hortikultura SPH/BPS-Statistics Indonesia, Agricultural Statistic for Horticulture SPH

Tabel 5.1.11 **Luas Panen Tanaman Hias Menurut Jenis Tanaman (m²) di Kabupaten Bungo, 2017–2020**
Table 5.1.11 **Harvested Area of Ornamental Plants by Kind of Plant (m²) in Bungo Regency, 2017–2020**

Jenis Tanaman Kind of Plants	2019	2020
(1)	(2)	(3)
Adenium (Kamboja Jepang)/ <i>Adenium obesum</i>	–	–
Aglaonema/ <i>Chinese evergreens</i>	–	–
Anggrek/ <i>Orchid</i>	–	–
Anthurium Bunga/ <i>Flamingo Lily Flower</i>	–	–
Anthurium Daun/ <i>Laceleaf</i>	–	–
Anyelir/ <i>Carnation</i>	–	–
Caladium/ <i>Heart of Jesus</i>	–	–
Cordyline/ <i>Cordyline</i>	–	–
Diffenbachia/ <i>Dumb canes</i>	–	–
Dracaena/ <i>Dracaena</i>	–	–
Euphorbia/ <i>Spurges</i>	–	–
Gladiol/ <i>Gladiol</i>	–	–

Lanjutan Tabel/*Continued Table* 5.1.11

Jenis Tanaman <i>Kind of Plants</i>	2019	2020
(1)	(2)	(3)
Herbras/ <i>Gerbera</i>	–	–
Krisan/ <i>Chrysantemum</i>	–	–
Mawar/ <i>Rose</i>	–	–
Melati/ <i>Jasmine</i>	–	–
Monstera/ <i>Swiss cheese plant</i>	–	–
Pakis/ <i>Fern</i>	–	–
Palem/ <i>Palm</i>	–	–
Pedang-pedangan/ <i>Sansevieria</i>	–	–
Pisang-pisangan/ <i>Heliconia</i>	–	–
Philodendron/ <i>Philodendron</i>	–	–
Sedap Malam/ <i>Tuberose</i>	–	–
Soka/ <i>Ixora</i>	–	–

Catatan/*Note*: *) Angka Sementara (ASEM)/ *Preliminary Figures*

Sumber/*Source*: BPS, Statistik Pertanian Hortikultura SPH/BPS-*Statistics Indonesia, Agricultural Statistic for Horticulture SPH*

Tabel
Table 5.1.12

**Produksi Tanaman Hias Menurut Jenis Tanaman (tangkai)
di Kabupaten Bungo, 2019–2020**
*Production of Ornamental Plants by Kind of Plant (stalks) in
Bungo Regency, 2019–2020*

Jenis Tanaman <i>Kind of Plants</i>	2019	2020
(1)	(2)	(3)
Adenium (Kamboja Jepang)/ <i>Adenium obesum</i>	–	–
Aglaonema/ <i>Chinese evergreens</i>	–	–
Anggrek/ <i>Orchid</i>	–	–
Anthurium Bunga/ <i>Flamingo Lily Flower</i>	–	–
Anthurium Daun/ <i>Laceleaf</i>	–	–
Anyelir/ <i>Carnation</i>	–	–
Caladium/ <i>Heart of Jesus</i>	–	–
Cordyline/ <i>Cordyline</i>	–	–
Diffenbachia/ <i>Dumb canes</i>	–	–
Dracaena/ <i>Dracaena</i>	–	–
Euphorbia/ <i>Spurges</i>	–	–
Gladiol/ <i>Gladiol</i>	–	–

Lanjutan Tabel/*Continued Table* 5.1.12

Jenis Tanaman <i>Kind of Plants</i>	2019	2020
(1)	(2)	(3)
Herbras/ <i>Gerbera</i>	–	–
Krisan/ <i>Chrysantemum</i>	–	–
Mawar/ <i>Rose</i>	–	–
Melati/ <i>Jasmine</i>	–	–
Monstera/ <i>Swiss cheese plant</i>	–	–
Pakis/ <i>Fern</i>	–	–
Palem/ <i>Palm</i>	–	–
Pedang-pedangan/ <i>Sansevieria</i>	–	–
Pisang-pisangan/ <i>Heliconia</i>	–	–
Philodendron/ <i>Philodendron</i>	–	–
Sedap Malam/ <i>Tuberose</i>	–	–
Soka/ <i>Ixora</i>	–	–

Catatan/Note: *) Angka Sementara (ASEM)/ *Preliminary Figures*

Sumber/Source: BPS, Statistik Pertanian Hortikultura SPH/BPS-*Statistics Indonesia, Agricultural Statistic for Horticulture SPH*

Tabel 5.1.13 **Produksi Buah-buahan Menurut Kecamatan dan Jenis Tanaman (kw) di Kabupaten Bungo, 2019 and 2020**
Production of Fruits by Subdistrict and Kind of Plant (qui) in Bungo Regency, 2019 and 2020

Kecamatan Subdistrict	Mangga/Mango		Durian/Durian	
	2019	2020	2019	2020
(1)	(2)	(3)	(4)	(5)
Pelepat	172	304	2 017	254
Pelepat Ilir	244	212	371	260
Bathin II Babeko	185	130	337	-
Rimbo Tengah	629	67	336	23
Bungo Dani	263	140	-	340
Pasar Muara Bungo	283	-	28	-
Bathin III	332	173	761	918
Rantau Pandan	157	-	1 587	-
Muko-Muko Bathin VII	256	600	1 726	256
Bathin III Ulu	180	40	4 441	-
Tanah Sepanggal	649	633	195	390
Tanah Sepanggal Lintas	1 084	668	1 376	84
Tanah Tumbuh	615	-	1 698	689
Limbur Lubuk Mengkuang	130	85	1 230	91
Bathin II Pelayang	554	28	486	-
Jujuhan	411	242	458	144
Jujuhan Ilir	486	-	756	-
Kabupaten Bungo	6 630	3 322	17 803	3 449

Lanjutan Tabel/*Continued Table* 5.1.13

Kecamatan Subdistrict	Jeruk/Orange		Pisang/Banana	
	2019	2020	2019	2020
(1)	(6)	(7)	(8)	(9)
Pelepat	692	554	2 892	2 077
Pelepat Ilir	481	1 038	1 937	626
Bathin II Babeko	36	-	476	402
Rimbo Tengah	72	177	646	98
Bungo Dani	78	140	1 201	1 727
Pasar Muara Bungo	-	48	138	93
Bathin III	123	44	1 839	3 899
Rantau Pandan	259	-	2 023	2 378
Muko-Muko Bathin VII	1 716	1 372	362	603
Bathin III Ulu	-	-	442	161
Tanah Sepenggal	196	526	649	698
Tanah Sepenggal Lintas	109	360	712	781
Tanah Tumbuh	308	172	749	376
Limbur Lubuk Mengkuang	268	2 455	431	940
Bathin II Pelayang	96	-	717	507
Jujuhan	2 513	2 797	1 963	2 437
Jujuhan Ilir	72	-	231	227
Kabupaten Bungo	7 019	9 683	17 408	18 030

Lanjutan Tabel/Continued Table 5.1.13

Kecamatan Subdistrict	Pepaya/Papaya		Salak/Salacca	
	2019	2020	2019	2020
(1)	(10)	(11)	(12)	(13)
Pelepat	708	792	11	262
Pelepat Ilir	428	456	4 960	4 302
Bathin II Babeko	–	–	–	–
Rimbo Tengah	368	327	–	–
Bungo Dani	85	97	–	–
Pasar Muara Bungo	88	55	–	–
Bathin III	233	301	–	–
Rantau Pandan	181	165	–	–
Muko-Muko Bathin VII	380	293	–	–
Bathin III Ulu	93	38	–	–
Tanah Sepenggal	481	232	–	–
Tanah Sepenggal Lintas	698	402	–	–
Tanah Tumbuh	478	194	–	–
Limbur Lubuk Mengkuang	349	491	1	15
Bathin II Pelayang	316	177	–	–
Jujuhan	839	1 542	3	11
Jujuhan Ilir	366	275	–	–
Kabupaten Bungo	6 091	5 837	4 975	4 590

Lanjutan Tabel/*Continued Table* 5.1.13

Kecamatan <i>Subdistrict</i>	Duku/Langsar/Kokosan/ <i>Duku</i>		Nangka/Cempedak/ <i>Jackfruit</i>	
	2019	2020	2019	2020
(1)	(14)	(15)	(16)	(17)
Pelepat	489	-	1 140	2 117
Pelepat Ilir	66	-	507	615
Bathin II Babeko	55	-	492	337
Rimbo Tengah	-	16	651	1 251
Bungo Dani	1 308	675	192	247
Pasar Muara Bungo	233	414	169	323
Bathin III	110	2 248	427	587
Rantau Pandan	86	356	326	312
Muko-Muko Bathin VII	-	130	280	567
Bathin III Ulu	279	-	452	323
Tanah Sepenggal	-	460	928	1 443
Tanah Sepenggal Lintas	1 432	173	1 188	1 417
Tanah Tumbuh	4 355	1 124	400	520
Limbur Lubuk Mengkuang	45	2 310	696	654
Bathin II Pelayang	518	-	1 043	452
Jujuhan	-	-	1 567	5 264
Jujuhan Ilir	462	-	406	72
Kabupaten Bungo	9 438	7 906	10 864	16 501

Catatan/*Note*: *) Angka Sementara (ASEM)/ *Preliminary Figures*

Sumber/*Source*: BPS, Statistik Pertanian Hortikultura SPH/BPS-*Statistics Indonesia, Agricultural Statistic for Horticulture SPH*

Tabel 5.1.14 **Produksi Buah–Buahan dan Sayuran Tahunan Menurut Jenis Tanaman (ton) di Kabupaten Bungo, 2019–2020**
Table 5.1.14 **Production of Annual Fruits and Vegetables by Kind of Plant (ton) in Bungo Regency, 2019–2020**

Jenis Tanaman Kind of Plants	2017	2018	2019	2020
(1)	(3)	(4)	(5)	(6)
Alpukat/ Avocado	-	1 515	1 628	1 446
Anggur/ Grape	-	-	-	-
Apel/ Apple	-	-	-	-
Belimbing/ Star Fruit	-	472	517	406
Duku/Langsar/Kokosan/ Duku	-	7 776	9 438	7 906
Durian/ Durian	-	17 435	17 803	3 449
Jambu Air/ Water Apple	-	1 624	1 902	2 021
Jambu Biji/ Guava	-	1 785	2 067	2 653
Jengkol/ Jengkol	-	4 184	4 452	4 729
Jeruk Besar/ Pomelo	-	1	-	-
Jeruk Siam/Keprook/ Orange/Tangerine	-	6 449	7 019	9 683
Mangga/ Mango	-	5 952	6 630	3 322
Manggis/ Mangosteen	-	1 877	2 355	1 557
Markisa/Konyal/ Passion fruit	-	-	-	-

Lanjutan Tabel/*Continued Table* 5.1.14

Jenis Tanaman <i>Kind of Plants</i>	2017	2018	2019	2020
(1)	(3)	(4)	(5)	(6)
Melinjo/ <i>Gnetum</i>	-	380	381	412
Nangka/Cempedak/ <i>Jackfruit</i>	-	10 761	10 864	16 501
Nenas/ <i>Pineapple</i>	-	205	187	70
Pepaya/ <i>Papaya</i>	-	6 398	6 091	5 837
Petai/ <i>Twisted Cluster Bean</i>	-	2 029	2 224	2 214
Pisang/ <i>Banana</i>	-	15 718	17 408	18 030
Rambutan/ <i>Rambutan</i>	-	5 360	7 077	3 241
Salak/ <i>Snakefruit</i>	-	4 586	4 975	4 590
Sawo/ <i>Sapodilla/Sawo</i>	-	6 546	6 286	5 835
Sirsak/ <i>Soursop</i>	-	741	803	866
Sukun/ <i>Breadfruit</i>	-	2 729	2 853	3 035

Catatan/Note: *) Angka Sementara (ASEM)/ *Preliminary Figures*

Sumber/Source: BPS, Statistik Pertanian Hortikultura SPH/BPS-*Statistics Indonesia, Agricultural Statistic for Horticulture SPH*

**5.2 PERKEBUNAN
ESTATE CROPS**

Tabel 5.2.1 **Luas Areal Tanaman Perkebunan Menurut Kecamatan dan Jenis Tanaman (ha) di Kabupaten Bungo, 2019 dan 2020**
Planted Area of Estate Crops by Subdistrict and Type of Crops (ha) in Bungo Regency, 2019 dan 2020

Kecamatan Subdistrict	Kelapa Sawit/Oil Palm		Kelapa/Coconut	
	2019	2020*	2019	2020*
(1)	(2)	(3)	(4)	(5)
Pelepat	17 798	17 798	153	153
Pelepat Ilir	14 363	14 363	161	161
Bathin II Babeko	4 747	4 757	37	37
Rimbo Tengah	733	853	18	24
Bungo Dani	81	84	24	19
Pasar Muara Bungo	16	16	28	28
Bathin III	214	261	31	31
Rantau Pandan	4 940	4 950	27	27
Muko-Muko Bathin VII	1 732	1 781	38	62
Bathin III Ulu	448	1 243	62	17
Tanah Sepenggal	1 250	1 464	73	76
Tanah Sepenggal Lintas	108	231	31	31
Tanah Tumbuh	1 087	1 091	13	13
Limbur Lubuk Mengkuang	11 715	13 616	37	37
Bathin II Pelayang	128	666	14	14
Jujuhan	901	923	29	29
Jujuhan Ilir	365	380	4	4
Kabupaten Bungo	60 626	64 477	759	763

Lanjutan Tabel/*Continued Table 5.2.1*

Kecamatan Subdistrict	Karet/Rubber		Kopi/Coffee	
	2019	2020*	2019	2020*
(1)	(6)	(7)	(8)	(9)
Pelepat	10 431	10 431	0	0
Pelepat Ilir	4 748	4 748	0	0
Bathin II Babeko	9 224	9 224	17	17
Rimbo Tengah	3 324	3 313	0	0
Bungo Dani	2 009	2 009	0	6
Pasar Muara Bungo	40	40	0	0
Bathin III	4 377	4 804	0	0
Rantau Pandan	4 388	4 378	35	35
Muko-Muko Bathin VII	6 197	6 148	4	5
Bathin III Ulu	5 176	4 381	51	51
Tanah Sepenggal	7 652	7 317	0	0
Tanah Sepenggal Lintas	5 691	5 611	0	0
Tanah Tumbuh	6 938	6 933	19	20
Limbur Lubuk Mengkuang	4 652	2 484	509	776
Bathin II Pelayang	4 281	4 281	0	0
Jujuhan	12 306	12 284	1	1
Jujuhan Ilir	5 567	5 552	0	0
Kabupaten Bungo	97 001	93 938	642	911

Lanjutan Tabel/*Continued Table 5.2.1*

Kecamatan Subdistrict	Kakao/Cocoa		Pinang/Betel Nut	
	2019	2020*	2019	2020*
(1)	(10)	(11)	(12)	(13)
Pelepat	0	0	5	5
Pelepat Ilir	0	0	2	2
Bathin II Babeko	8	8	9	9
Rimbo Tengah	20	19	4	4
Bungo Dani	0	0	3	3
Pasar Muara Bungo	5	5	4	4
Bathin III	3	3	7	7
Rantau Pandan	4	4	4	4
Muko-Muko Bathin VII	9	13	7	8
Bathin III Ulu	31	31	11	11
Tanah Sepenggal	0	0	6	11
Tanah Sepenggal Lintas	0	0	21	21
Tanah Tumbuh	7	8	16	16
Limbur Lubuk Mengkuang	0	0	3	3
Bathin II Pelayang	0	0	11	11
Jujuhan	2	2	7	7
Jujuhan Ilir	3	3	3	4
Kabupaten Bungo	92	96	123	130

Lanjutan Tabel/*Continued Table 5.2.1*

Kecamatan Subdistrict	Cassiavera/Cassiavera	
	2019	2020*
(1)	(14)	(15)
Pelepat	0	0
Pelepat Ilir	0	0
Bathin II Babeko	2	2
Rimbo Tengah	0	0
Bungo Dani	0	0
Pasar Muara Bungo	0	0
Bathin III	1	1
Rantau Pandan	5	5
Muko-Muko Bathin VII	0	0
Bathin III Ulu	12	12
Tanah Sepenggal	0	0
Tanah Sepenggal Lintas	0	0
Tanah Tumbuh	0	0
Limbur Lubuk Mengkuang	1	1
Bathin II Pelayang	0	0
Jujuhan	0	0
Jujuhan Ilir	2	2
Kabupaten Bungo	23	23

Catatan/Note: *Angka Sementara

Sumber/Source: Dinas Tanaman Pangan, Hortikultura, dan Perkebunan Kabupaten Bungo/*Food Crops, Horticulture, and Estate Services of Bungo Regency*

Tabel
Table 5.2.2

**Produksi Perkebunan Menurut Kecamatan dan Jenis
Tanaman (ton) di Kabupaten Bungo, 2019 dan 2020**
*Production of Estate by Subdistrict and Type of Crops (ton)
in Bungo Regency, 2019 and 2020*

Kecamatan Subdistrict	Kelapa Sawit/Oil Palm		Kelapa/Coconut	
	2019	2020*	2019	2020*
(1)	(2)	(3)	(4)	(5)
Pelepat	19 464	19 464	120	120
Pelepat Ilir	48 334	48 334	128	128
Bathin II Babeko	6 489	6 589	20	20
Rimbo Tengah	1 718	1 913	13	13
Bungo Dani	289	289	22	22
Pasar Muara Bungo	33	33	22	22
Bathin III	378	636	23	25
Rantau Pandan	1 331	1 331	13	13
Muko-Muko Bathin VII	1 563	1 563	32	32
Bathin III Ulu	567	732	8	8
Tanah Sepanggal	3 842	3 977	37	37
Tanah Sepanggal Lintas	185	185	14	14
Tanah Tumbuh	1 011	1 011	7	7
Limbur Lubuk Mengkuang	11 232	13 776	29	29
Bathin II Pelayang	855	800	6	6
Jujuhan	2 886	2 886	25	25
Jujuhan Ilir	519	519	2	2
Kabupaten Bungo	100 696	104 038	521	523

Lanjutan Tabel/*Continued Table* 5.2.2

Kecamatan Subdistrict	Karet/Rubber		Kopi/Coffee	
	2019	2020*	2019	2020*
(1)	(6)	(7)	(8)	(9)
Pelepat	5 208	5 208	0	0
Pelepat Ilir	3 784	3 784	0	0
Bathin II Babeko	7 588	7 588	2	2
Rimbo Tengah	2 409	2 533	0	0
Bungo Dani	1 000	1 000	2	2
Pasar Muara Bungo	30	30	0	0
Bathin III	1 284	1 677	0	0
Rantau Pandan	1 485	1 485	2	2
Muko-Muko Bathin VII	2 950	3 514	1	1
Bathin III Ulu	2 608	2 608	10	10
Tanah Sepenggal	2 796	2 987	0	0
Tanah Sepenggal Lintas	1 832	1 931	0	0
Tanah Tumbuh	2 123	2 123	3	3
Limbur Lubuk Mengkuang	2 416	1 094	307	755
Bathin II Pelayang	1 171	2 319	0	0
Jujuhan	8 112	8 112	1	1
Jujuhan Ilir	2 295	2 295	0	0
Kabupaten Bungo	49 091	50 288	328	776

Lanjutan Tabel/*Continued Table 5.2.2*

Kecamatan Subdistrict	Kakao/Cocoa		Pinang/Betel Nut	
	2019	2020*	2019	2020*
(1)	(10)	(11)	(12)	(13)
Pelepat	0	0	1	1
Pelepat Ilir	0	0	1	1
Bathin II Babeko	7	7	2	2
Rimbo Tengah	13	13	1	2
Bungo Dani	0	0	2	2
Pasar Muara Bungo	3	3	1	1
Bathin III	1	2	3	6
Rantau Pandan	3	3	1	1
Muko-Muko Bathin VII	4	4	4	4
Bathin III Ulu	17	17	5	5
Tanah Sepenggal	0	0	3	3
Tanah Sepenggal Lintas	0	0	4	4
Tanah Tumbuh	2	2	8	8
Limbur Lubuk Mengkuang	0	0	3	3
Bathin II Pelayang	0	0	4	4
Jujuhan	1	1	5	5
Jujuhan Ilir	3	3	1	1
Kabupaten Bungo	54	55	49	53

Lanjutan Tabel/*Continued Table* 5.2.2

Kecamatan <i>Subdistrict</i>	Cassiavera/Cassiavera	
	2019	2020*
(1)	(14)	(15)
Pelepat	0	0
Pelepat Ilir	0	0
Bathin II Babeko	0	0
Rimbo Tengah	0	0
Bungo Dani	0	0
Pasar Muara Bungo	0	0
Bathin III	0	0
Rantau Pandan	3	3
Muko-Muko Bathin VII	0	0
Bathin III Ulu	8	8
Tanah Sepanggal	0	0
Tanah Sepanggal Lintas	0	0
Tanah Tumbuh	0	0
Limbur Lubuk Mengkuang	0	0
Bathin II Pelayang	0	0
Jujuhan	0	0
Jujuhan Ilir	1	1
Kabupaten Bungo	12	12

Catatan/Note: *) Angka Sementara

Sumber/Source: Dinas Tanaman Pangan, Hortikultura, dan Perkebunan Kabupaten Bungo/*Food Crops, Horticulture, and Estate Services of Bungo Regency*

5.3 TANAMAN PANGAN FOOD CROPS

Tabel 5.3.1 Luas Panen, Produksi dan Produktivitas Padi Sawah Menurut Kecamatan di Kabupaten Bungo, 2020
Harvested Area, Production and Productivity of Wetland Paddy by Subdistricts in Bungo Regency, 2020

Kecamatan Subdistrict	Luas Panen Harvested Area (ha)	Produksi Production (ton)	Produktivitas Productivity (kw/ha)
(1)	(2)	(3)	(4)
Pelepat	215	1 065	49,52
Pelepat Ilir	-	-	-
Bathin II Babeko	-	-	-
Rimbo Tengah	-	-	-
Bungo Dani	210	1 247	59,38
Pasar Muara Bungo	-	-	-
Bathin III	506	3 102	61,31
Rantau Pandan	1 257	6 891	54,82
Muko-Muko Bathin VII	129	693	53,74
Bathin III Ulu	1 487	7 915	53,23
Tanah Sepenggal	3 549	19 955	56,23
Tanah Sepenggal Lintas	1 085	6 156	56,73
Tanah Tumbuh	1 534	8 800	57,36
Limbur Lubuk Mengkuang	-	-	-
Bathin II Pelayang	257	1 359	52,88
Jujuhan	10	51	51,00
Jujuhan Ilir	1 394	9 426	67,62
Kabupaten Bungo	11 633	66 658	57,30
2019	10 842	63 295	58,38
2018	12 631	74 990	59,37
2017	9 899	50,82	50,31
2016	10 123	52.356	51,72

Catatan/Note: Kualitas produksi gabah kering panen (GKP)/ *The production form is harvested-dry unhusked rice*
Sumber/Source: Dinas Tanaman Pangan, Hortikultura, dan Perkebunan Kabupaten Bungo/*Food Crops, Horticulture, and Estate Services of Bungo Regency*

Tabel
Table 5.3.2

**Luas Panen, Produksi dan Produktivitas Padi Ladang
Menurut Kecamatan di Kabupaten Bungo, 2020**
*Harvested Area, Production and Productivity of Dryland
Paddy by Subdistricts in Bungo Province, 2020*

Kecamatan Subdistrict	Luas Panen Harvested Area (ha)	Produksi Production (ton)	Produktivitas Productivity (kw/ha)
(1)	(2)	(3)	(4)
Pelepat	1 182	4 008	33,91
Pelepat Ilir	-	-	-
Bathin II Babeko	-	-	-
Rimbo Tengah	-	-	-
Bungo Dani	-	-	-
Pasar Muara Bungo	-	-	-
Bathin III	25	78	31,00
Rantau Pandan	28	94	33,39
Muko-Muko Bathin VII	222	787	35,47
Bathin III Ulu	219	763	34,84
Tanah Sepanggal	154	477	31,00
Tanah Sepanggal Lintas	140	500	35,68
Tanah Tumbuh	-	-	-
Limbur Lubuk Mengkuang	80	264	33,00
Bathin II Pelayang	-	-	-
Jujuhan	100	320	32,00
Jujuhan Ilir	95	418	44,00
Kabupaten Bungo	2 245	7 708	34,33
2019	1 812	7 708	34,67
2018	2 659	7 001	26,33
2017	2 239	6 184	27,62
2016	1 665	5 220	31,54

Catatan/Note:

Sumber/Source: Dinas Tanaman Pangan, Hortikultura, dan Perkebunan Kabupaten Bungo/Food Crops, Horticulture, and Estate Services of Bungo Regency

Tabel 5.3.3 Luas Panen, Produksi dan Produktivitas Jagung Menurut Kecamatan di Kabupaten Bungo, 2020
Harvested Area, Production and Productivity of Maize, by Subdistricts in Bungo Regency, 2020

Kecamatan Subdistrict	Luas Panen Harvested Area (ha)	Produksi Production (ton)	Produktivitas Productivity (kw/ha)
(1)	(2)	(3)	(4)
Pelepat	610	3 468	56,85
Pelepat Ilir	30	167	55,70
Bathin II Babeko	166	996	59,98
Rimbo Tengah	17	89	52,53
Bungo Dani	5	27	53,00
Pasar Muara Bungo	11	61	55,00
Bathin III	102	577	56,60
Rantau Pandan	12	68	56,83
Muko-Muko Bathin VII	112	629	56,13
Bathin III Ulu	159	871	54,75
Tanah Sepanggal	-	-	-
Tanah Sepanggal Lintas	30	165	55,00
Tanah Tumbuh	21	120	57,14
Limbur Lubuk Mengkuang	40	224	56,00
Bathin II Pelayang	2	11	55,00
Jujuhan	-	-	-
Jujuhan Ilir	161	1 083	67,24
Kabupaten Bungo	1 478	8 554	57,88
2019	1 089	6 516	59,83
2018	1 293	7 864	60,82
2017	1 544	8 920	57,78
2016	812	4 652	57,92

Catatan/Note:

Sumber/Source: Dinas Tanaman Pangan, Hortikultura, dan Perkebunan Kabupaten Bungo/*Food Crops, Horticulture, and Estate Services of Bungo Regency*

Tabel
Table 5.3.4

Luas Panen, Produksi dan Produktivitas Kedelai Menurut Kecamatan, 2020
Harvested Area, Production and Productivity of Soy Bean by Subdistricts in Bungo Regency, 2020

Kecamatan Subdistrict	Luas Panen Harvested Area (ha)	Produksi Production (ton)	Produktivitas Productivity (kw/ha)
(1)	(2)	(3)	(4)
Pelepat	-	-	-
Pelepat Ilir	-	-	-
Bathin II Babeko	-	-	-
Rimbo Tengah	-	-	-
Bungo Dani	-	-	-
Pasar Muara Bungo	-	-	-
Bathin III	8	12	14,50
Rantau Pandan	-	-	-
Muko-Muko Bathin VII	-	-	-
Bathin III Ulu	-	-	-
Tanah Sepanggal	-	-	-
Tanah Sepanggal Lintas	-	-	-
Tanah Tumbuh	-	-	-
Limbur Lubuk Mengkuang	-	-	-
Bathin II Pelayang	-	-	-
Jujuhan	-	-	-
Jujuhan Ilir	-	-	-
Kabupaten Bungo	8	12	14,50
2019	212	350	16,51
2018	660	934	14,16
2017	349	505	14,48
2016	510	842	16,51

Catatan/Note: Kualitas produksi biji kering/ *The production form is dry shells*

Sumber/Source: Dinas Tanaman Pangan, Hortikultura, dan Perkebunan Kabupaten Bungo/*Food Crops, Horticulture, and Estate Services of Bungo Regency*

Tabel 5.3.5 Luas Panen, Produksi dan Produktivitas Kacang Tanah Menurut Kecamatan di Kabupaten Bungo, 2020
Harvested Area, Production and Productivity of Peanut, by Subdistricts in Bungo Regency, 2020

Kecamatan Subdistrict	Luas Panen Harvested Area (ha)	Produksi Production (ton)	Produktivitas Productivity (kw/ha)
(1)	(2)	(3)	(4)
Pelepat	4	6	14,25
Pelepat Ilir	32	48	14,91
Bathin II Babeko	-	-	-
Rimbo Tengah	-	-	-
Bungo Dani	-	-	-
Pasar Muara Bungo	-	-	-
Bathin III	6	9	15,17
Rantau Pandan	2	3	14,50
Muko-Muko Bathin VII	6	8	13,57
Bathin III Ulu	3	4	14,67
Tanah Sepanggal	14	20	14,29
Tanah Sepanggal Lintas	13	20	15,54
Tanah Tumbuh	-	-	-
Limbur Lubuk Mengkuang	2	3	13,00
Bathin II Pelayang	2	2	12,25
Jujuhan	1	1	13,50
Jujuhan Ilir	4	5	13,50
Kabupaten Bungo	89	130	14,60
2019	67	86	12,84
2018	92	119	12,98
2017	99	265	26,74
2016	49	129	26,33

Catatan/Note: Kualitas produksi biji kering/ *The production form is dry shells*

Sumber/Source: Dinas Tanaman Pangan, Hortikultura, dan Perkebunan Kabupaten Bungo/*Food Crops, Horticulture, and Estate Services of Bungo Regency*

Tabel
Table 5.3.6

Luas Panen, Produksi dan Produktivitas Kacang Hijau Menurut Kecamatan di Kabupaten Bungo, 2020
Harvested Area, Production and Productivity of Mung Bean by Subdistricts in Bungo Regency, 2020

Kecamatan Subdistrict	Luas Panen Harvested Area (ha)	Produksi Production (ton)	Produktivitas Productivity (kw/ha)
(1)	(2)	(3)	(4)
Pelepat	3	4	13,90
Pelepat Ilir	13	18	14,04
Bathin II Babeko	-	-	-
Rimbo Tengah	-	-	-
Bungo Dani	-	-	-
Pasar Muara Bungo	-	-	-
Bathin III	-	-	-
Rantau Pandan	1	1	12,50
Muko-Muko Bathin VII	7	9	13,36
Bathin III Ulu	-	-	-
Tanah Sepenggal	-	-	-
Tanah Sepenggal Lintas	-	-	-
Tanah Tumbuh	-	-	-
Limbur Lubuk Mengkuang	-	-	-
Bathin II Pelayang	-	-	-
Jujuhan	-	-	-
Jujuhan Ilir	-	-	-
Kabupaten Bungo	24	33	13,76
2019	23	27	11,74
2018	38	46	12,01
2017	31	35	11,37
2016	22	26	11,82

Catatan/Note: Kualitas produksi biji kering/ *The production form is dry shells*

Sumber/Source: Dinas Tanaman Pangan, Hortikultura, dan Perkebunan Kabupaten Bungo/*Food Crops, Horticulture, and Estate Services of Bungo Regency*

Tabel 5.3.7 Luas Panen, Produksi dan Produktivitas Ubi Kayu Menurut Kecamatan, 2020
Harvested Area, Production and Productivity of Cassava by Subdistricts in Bungo Regency, 2020

Kecamatan Subdistrict	Luas Panen Harvested Area (ha)	Produksi Production (ton)	Produktivitas Productivity (kw/ha)
(1)	(2)	(3)	(4)
Pelepat	16	440	274,69
Pelepat Ilir	43	1.086	252,58
Bathin II Babeko	60	1.500	250,00
Rimbo Tengah	1	25	245,00
Bungo Dani	18	477	264,72
Pasar Muara Bungo	5	124	248,00
Bathin III	17	436	256,47
Rantau Pandan	5	136	271,00
Muko-Muko Bathin VII	20	515	257,50
Bathin III Ulu	8	208	260,38
Tanah Sepanggal	9	243	269,44
Tanah Sepanggal Lintas	4	100	250,00
Tanah Tumbuh	8	212	264,38
Limbur Lubuk Mengkuang	4	90	225,00
Bathin II Pelayang	10	277	277,40
Jujuhan	7	179	256,29
Jujuhan Ilir	2	48	240,00
Kabupaten Bungo	237	6.094	257,14
2019	207	5 290	255,56
2018	217	5 703	262,80
2017	213	5.485	257,49
2016	93	2 142	230,32

Catatan/Note: Kualitas produksi umbi basah/ *The production form is fresh roots*

Sumber/Source: Dinas Tanaman Pangan, Hortikultura, dan Perkebunan Kabupaten Bungo/*Food Crops, Horticulture, and Estate Services of Bungo Regency*

Tabel 5.3.8 Luas Panen, Produksi dan Produktivitas Ubi Jalar Menurut Kecamatan di Kabupaten Bungo, 2020
Harvested Area, Production and Productivity of Sweet Potato by Subdistricts in Bungo Regency, 2020

Kecamatan Subdistrict	Luas Panen Harvested Area (ha)	Produksi Production (ton)	Produktivitas Productivity (kw/ha)
(1)	(2)	(3)	(4)
Pelepat	8	175	218,94
Pelepat Ilir	24	339	141,04
Bathin II Babeko	-	-	-
Rimbo Tengah	-	-	-
Bungo Dani	-	-	-
Pasar Muara Bungo	-	-	-
Bathin III	-	-	-
Rantau Pandan	-	-	-
Muko-Muko Bathin VII	3	79	261,67
Bathin III Ulu	3	81	268,33
Tanah Sepenggal	1	13	125,00
Tanah Sepenggal Lintas	2	27	135,00
Tanah Tumbuh	-	-	-
Limbur Lubuk Mengkuang	-	-	-
Bathin II Pelayang	3	39	128,33
Jujuhan	-	-	-
Jujuhan Ilir	2	28	140,00
Kabupaten Bungo	46	779	169,27
2019	56	913	163,04
2018	73	1.570	215,00
2017	62	1.258	202,85
2016	25	293	117,20

Catatan/Note:

Sumber/Source: Dinas Tanaman Pangan, Hortikultura, dan Perkebunan Kabupaten Bungo/*Food Crops, Horticulture, and Estate Services of Bungo Regency*

**5.4 KEHUTANAN
FORESTRY**

Tabel 5.4.1 **Produksi Kayu Hutan dan Hasil Hutan Lainnya Menurut Jenis Produksi di Kabupaten Bungo, 2017-2020**
Wood and Other Forest Product by Kind of Product in Bungo Regency, 2017-2020

Jenis Produksi <i>Kind of Product</i>	Satuan <i>Unit</i>	Tahun/Year			
		2019	2020	2019	2020
(1)	(2)	(3)	(4)	(5)	(6)
Kayu Bulat/Logs	m ³	-	1 059,54	2 110,40	1 700,87
Kayu Bulat Kecil (KBK)/Small Logs	m ³	-	-	-	-
Kayu Gergajian Sawn Timber	m ³	-	189,79	-	141,57
Tripleks/Plywood	m ³	-	224,07	27,01	-
Bubur Kertas/Pulp	Ton	-	-	-	-
Rotan getah	Ton	-	-	41,26	-
Rotan sega/segas rattan	Ton	-	-	3,05	-
Rotan tabu tabu/rotan taboo taboo	Batang	-	-	2 000	-
Rotan sembabu/rotan gray	Ton	-	-	10 000	-

Sumber/Source: Dinas Kehutanan Provinsi Jambi / Forestry Service of Jambi Province

Tabel
Table 5.4.2

Luas Kawasan Hutan Menurut Fungsinya di Kabupaten Bungo (ha), 2010-2020
Forest Area by Function in Bungo Regency (ha), 2010-2020

Tahun Year	Fungsi Hutan/Forest Function				
	Hutan Produksi Production Forest	Hutan Lindung Protected Forest	Hutan Wisata dan Hutan Suaka Alam Tourism and Nature Reserves Forest	Hutan Produksi yang Dapat Dikonversi Convertible Production Forest	Total Luas Hutan Total Forest Area
(1)	(2)	(3)	(4)	(5)	(6)
2010	99 225	13 529	71 144	-	182 899
2011	98 225	13 529	38 800	-	150 554
2012	98 225	13 529	38 800	-	150 554
2013	83 625	22 363	38 800	5 765,79	150 554
2014	-	-	-	-	-
2015	-	-	-	-	-
2016	-	-	-	-	-
2017	-	-	-	-	-
2018	-	-	-	-	-
2019	85 108,18	22 110,41	37 580,95	4 713,78	149 213,33
2020	83 267,73	22 110,42	37 267,73	4 713,78	147 359,66

Sumber/Source: Dinas Kehutanan Provinsi Jambi / Forestry Service of Jambi Province

5.5 PETERNAKAN LIVESTOCK

Tabel 5.5.1 Populasi Ternak Besar Menurut Kecamatan di Kabupaten Bungo (ekor), 2020
Large Livestock Population by Subdistricts in Bungo Regency (heads), 2020

Kecamatan Subdistrict	Sapi Cattle	Kerbau Buffalo	Kuda Horse
(1)	(2)	(3)	(4)
Pelepat	1 644	96	1
Pelepat Ilir	8 082	573	1
Bathin II Babeko	1 645	366	-
Rimbo Tengah	471	27	-
Bungo Dani	1 880	586	-
Pasar Muara Bungo	1 056	167	-
Bathin III	3 774	420	2
Rantau Pandan	394	776	-
Muko-Muko Bathin VII	773	615	-
Bathin III Ulu	167	574	-
Tanah Sepenggal	6 310	175	-
Tanah Sepenggal Lintas	3 707	157	-
Tanah Tumbuh	2 843	227	-
Limbur Lubuk Mengkuang	1 239	48	-
Bathin II Pelayang	220	47	-
Jujuhan	2 391	313	-
Jujuhan Ilir	2 962	336	-
Kabupaten Bungo	39 558	5 503	4
2019	38 199	5 296	4
2018	35 984	5 130	4
2017	33 323	5 055	4
2016	30 878	5 095	4

Sumber/Source: Dinas Peternakan dan Perikanan Kabupaten Bungo /Livestock and Fishery Service of Bungo Regency

Tabel
Table 5.5.2

**Populasi Ternak Kecil Menurut Kecamatan di Kabupaten
Bungo (ekor), 2020**
*Small Livestock Population by Subdistricts in Bungo
Regency (heads), 2020*

Kecamatan Subdistrict	Kambing Goat	Domba Sheep	Babi Pig
(1)	(2)	(3)	(4)
Pelepat	494	815	
Pelepat Ilir	4 046	996	-
Bathin II Babeko	1 090	721	-
Rimbo Tengah	428	272	-
Bungo Dani	4 625	874	-
Pasar Muara Bungo	407	296	-
Bathin III	2 918	724	161
Rantau Pandan	5 119	865	-
Muko-Muko Bathin VII	4 637	930	-
Bathin III Ulu	4 893	496	-
Tanah Sepenggal	2 749	665	-
Tanah Sepenggal Lintas	3 690	640	-
Tanah Tumbuh	872	906	-
Limbur Lubuk Mengkuang	1 537	71	-
Bathin II Pelayang	244	429	-
Jujuhan	2 368	422	-
Jujuhan Ilir	3 923	576	-
Kabupaten Bungo	43 982	10 698	161
2019	43 066	10 413	157
2018	42 006	10 160	152
2017	41 174	9 956	-
2016	40 024	9 807	150

Sumber/Source: Dinas Peternakan dan Perikanan Kabupaten Bungo /Livestock and Fishery Service of Bungo Regency

Tabel 5.5.3 **Populasi Unggas Menurut Kecamatan di Kabupaten Bungo (ekor), 2020**
Poultry Population by Subdistricts in Bungo Regency (heads), 2020

Kecamatan Subdistrict	Angsa Swan	Itik Duck	Ayam Buras Free-Range Chicken	Ayam Pedaging Broiler	Ayam Petelur Laying Pullet
(1)	(2)	(3)	(4)	(5)	(6)
Pelepat	-	3 293	15 102	455 235	262
Pelepat Ilir	-	3 946	15 329	58 032	132
Bathin II Babeko	-	3 970	16 191	418 965	11 391
Rimbo Tengah	-	3 405	14 082	424 638	291
Bungo Dani	-	3 135	14 760	455 328	194
Pasar Muara Bungo	-	3 869	105 281	353 586	1 035
Bathin III	-	3 496	12 682	97 185	1 584
Rantau Pandan	-	3 841	14 252	-	752
Muko-Muko Bathin VII	-	3 563	13 370	106 671	674
Bathin III Ulu	-	3 195	13 206	-	22
Tanah Sepenggal	-	3 811	14 571	513 732	184
Tanah Sepenggal Lintas	-	2 474	22 698	332 940	144
Tanah Tumbuh	-	3 796	12 622	255 006	990
Limbur Lubuk Mengkuang	-	3 666	10 986	86 025	240
Bathin II Pelayang	-	4 739	12 187	309 039	303
Jujuhan	-	3 303	11 672	247 659	399
Jujuhan Ilir	-	3 000	14 979	152 613	831
Kabupaten Bungo	-	60 539	333 966	4 266 654	19 430
2019	-	59 654	310 783	4 272 327	12 419
2018	N/A	56 742	287 984	4 266 186	5 087
2017	N/A	48 124	226 154	4 241 412	-
2016	N/A	38 067	182 832	4 157 658	5 243

Sumber/Source: Dinas Peternakan dan Perikanan Kabupaten Bungo //Livestock and Fishery Service of Bungo Regency

Tabel
Table 5.5.4

**Pemotongan Ternak Besar Menurut Jenis Dirinci per
Kecamatan di Kabupaten Bungo (ekor), 2020**
*Number of Large Livestock Slaughtered by Kind and
Subdistricts in Bungo Regency (heads), 2020*

Kecamatan Subdistrict	Sapi Cattle	Kerbau Buffalo	Kuda Horse
(1)	(2)	(3)	(4)
Pelepat	245	41	-
Pelepat Ilir	787	102	-
Bathin II Babeko	200	59	-
Rimbo Tengah	162	22	-
Bungo Dani	1 764	957	-
Pasar Muara Bungo	166	102	-
Bathin III	238	101	-
Rantau Pandan	65	109	-
Muko-Muko Bathin VII	142	91	-
Bathin III Ulu	29	97	-
Tanah Sepenggal	382	41	-
Tanah Sepenggal Lintas	262	102	-
Tanah Tumbuh	139	69	-
Limbur Lubuk Mengkuang	123	39	-
Bathin II Pelayang	29	15	-
Jujuhan	133	72	-
Jujuhan Ilir	234	62	-
Kabupaten Bungo	5 099	2 081	-
2019	4 942	2 068	-
2018	4 827	2 052	-
2017	4 594	2 073	-
2016	4 585	2 052	-

Sumber/Source: Dinas Peternakan dan Perikanan Kabupaten Bungo /Livestock and Fishery Service of Bungo Regency

Tabel 5.5.5 **Pemotongan Ternak Kecil Menurut Jenis Dirinci per Kecamatan di Kabupaten Bungo (ekor), 2020**
Number of Small Livestock Slaughtered by Kind and Subdistricts in Bungo Regency (heads), 2020

Kecamatan Subdistrict	Kambing Goat	Domba Sheep	Babi Pig
(1)	(2)	(3)	(4)
Pelepat	177	191	-
Pelepat Ilir	547	232	-
Bathin II Babeko	242	168	-
Rimbo Tengah	107	67	-
Bungo Dani	895	202	-
Pasar Muara Bungo	161	73	-
Bathin III	562	172	149
Rantau Pandan	895	199	-
Muko-Muko Bathin VII	718	218	-
Bathin III Ulu	840	118	-
Tanah Sepenggal	503	158	-
Tanah Sepenggal Lintas	553	155	-
Tanah Tumbuh	117	218	-
Limbur Lubuk Mengkuang	235	17	-
Bathin II Pelayang	89	103	-
Jujuhan	237	102	-
Jujuhan Ilir	606	140	-
Kabupaten Bungo	7 484	2 533	149
2019	7 148	2 495,90	143
2018	7 137	2489	134
2017	7 040	2 505	151
2016	7 229	2 504	347

Sumber/Source: Dinas Peternakan dan Perikanan Kabupaten Bungo /Livestock and Fishery Service of Bungo Regency

Tabel
Table 5.5.6

**Pemotongan Unggas Menurut Jenis dan Kecamatan di
Kabupaten Bungo (ekor), 2020**
*Poultry Population by Kind and Subdistricts in Bungo
Regency (heads), 2020*

Kecamatan Subdistrict	Angsa Swan	Itik Duck	Ayam Buras Free-Range Chicken	Ayam Pedaging Broiler	Ayam Petelur Laying Pullet
(1)	(2)	(3)	(4)	(5)	(6)
Pelepat	-	1 095	2 769	159 900	45 964
Pelepat Ilir	-	1 453	239 978	482 500	352 888
Bathin II Babeko	-	1 322	3 575	69 880	22 645
Rimbo Tengah	-	1 139	4 256	65 900	15 897
Bungo Dani	-	1 045	4 761	60 700	13 499
Pasar Muara Bungo	-	425 501	357 081	955 900	388 009
Bathin III	-	1 203	2 979	77 897	53 979
Rantau Pandan	-	1 322	3 895	75 754	46 148
Muko-Muko Bathin VII	-	1 205	2 497	69 879	31 472
Bathin III Ulu	-	1 097	3 687	58 443	42 671
Tanah Sepanggal	-	1 442	3 449	78 665	45 879
Tanah Sepanggal Lintas	-	983	11 998	148 980	94 594
Tanah Tumbuh	-	1 398	2 568	76 733	32 987
Limbur Lubuk Mengkuang	-	1 249	2 797	56 700	31 674
Bathin II Pelayang	-	1 577	2 377	67 753	26 897
Jujuhan	-	1 321	2 576	73 900	49 522
Jujuhan Ilir	-	1 873	2 917	65 677	58 097
Kabupaten Bungo	-	446 225	654 160	2 645 161	1352 822
2019	-	445 866	651 320	2 641 010	1 343 467
2018	N/A	444 160	648 891	2 636 194	1 341 506
2017	N/A	470 413	542 103	2 620 233	1 332 348
2016	N/A	469 113	640 839	2619 231	1 330 418

Sumber/Source: Dinas Peternakan dan Perikanan Kabupaten Bungo //Livestock and Fishery Service of Bungo Regency

Tabel 5.5.7 **Produksi Daging Ternak Besar Menurut Jenis Dirinci per Kecamatan di Kabupaten Bungo (kg), 2020**
Production of Large Livestock Slaughtered by Kind and Subdistricts in Bungo Regency (kg), 2020

Kecamatan Subdistrict	Sapi Cattle	Kerbau Buffalo	Kuda Horse
(1)	(2)	(3)	(4)
Pelepat	38 193	6 699	-
Pelepat Ilir	122 458	16 839	-
Bathin II Babeko	31 171	9 777	-
Rimbo Tengah	25 177	3 621	-
Bungo Dani	274 717	157 522	-
Pasar Muara Bungo	25 862	16 839	-
Bathin III	36 994	16 658	-
Rantau Pandan	10 105	17 925	-
Muko-Muko Bathin VII	22 094	15 028	-
Bathin III Ulu	4 453	15 933	-
Tanah Sepenggal	59 431	6 699	-
Tanah Sepenggal Lintas	40 762	16 839	-
Tanah Tumbuh	21 580	11 407	-
Limbur Lubuk Mengkuang	19 182	6 337	-
Bathin II Pelayang	4 453	2 535	-
Jujuhan	20 724	11 769	-
Jujuhan Ilir	36 481	10 139	-
Kabupaten Bungo	793 837	342 566	-
2019	769 516	340 393	-
2018	751 533	337 677	-
2017	714 913	341 116	-
2016	713 371	337 676	-

Sumber/Source: Dinas Peternakan dan Perikanan Kabupaten Bungo /Livestock and Fishery Service of Bungo Regency

Tabel 5.5.8 **Produksi Daging Ternak Kecil Menurut Jenis Dirinci per Kecamatan di Kabupaten Bungo (kg), 2020**
Number of Small Livestock Slaughtered by Kind and Subdistricts in Bungo Regency (kg), 2020

Kecamatan Subdistrict	Kambing Goat	Domba Sheep	Babi Pig
(1)	(2)	(3)	(4)
Pelepat	1 973	2 109	-
Pelepat Ilir	6 090	2 558	-
Bathin II Babeko	2 696	1 855	-
Rimbo Tengah	1 189	739	-
Bungo Dani	9 975	2 230	-
Pasar Muara Bungo	1 789	800	-
Bathin III	6 262	1 891	-
Rantau Pandan	9 975	2 194	7 055
Muko-Muko Bathin VII	8 002	2 400	-
Bathin III Ulu	9 362	1 297	-
Tanah Sepenggal	5 600	1 746	-
Tanah Sepenggal Lintas	6 164	1 709	-
Tanah Tumbuh	1 299	2 400	-
Limbur Lubuk Mengkuang	2 622	182	-
Bathin II Pelayang	993	1 139	-
Jujuhan	2 635	1 127	-
Jujuhan Ilir	6 752	1 539	-
Kabupaten Bungo	83 378	27 915	7 055
2019	79 626	27 505	6 793
2018	79 504	27 432	6 375
2017	80 644	27 602	7 158
2016	80 521	27 602	14 659

Sumber/Source: Dinas Peternakan dan Perikanan Kabupaten Bungo /Livestock and Fishery Service of Bungo Regency

Tabel 5.5.9 **Produksi Daging Unggas Menurut Jenis dan Kecamatan di Kabupaten Bungo (kg), 2020**
Poultry Population by Kind and Subdistricts in Bungo Regency (kg), 2020

Kecamatan Subdistrict	Angsa Swan	Itik Duck	Ayam Buras Free-Range Chicken	Ayam Pedaging Broiler	Ayam Petelur Laying Pullet
(1)	(2)	(3)	(4)	(5)	(6)
Pelepat	-	953	2.021	132.717	38.150
Pelepat Ilir	-	1.264	175.184	400.475	292.897
Bathin II Babeko	-	1.150	2.610	58.000	18.795
Rimbo Tengah	-	991	3.107	54.697	13.195
Bungo Dani	-	909	3.476	50.381	11.204,2
Pasar Muara Bungo	-	370.186	260.669	793.397	322.048
Bathin III	-	1.047	2.175	64.655	44.803
Rantau Pandan	-	1.150	2.843	62.876	38.303
Muko-Muko Bathin VII	-	1.048	1.823	58.000	26.122
Bathin III Ulu	-	954	2.692	48.508	35.417
Tanah Sepenggal	-	1.255	2.518	65.292	38.080
Tanah Sepenggal Lintas	-	855	8.759	123.653	78.513
Tanah Tumbuh	-	1.216	1.875	63.688	27.379,2
Limbur Lubuk Mengkuang	-	1.087	2.042	46.895	26.289
Bathin II Pelayang	-	1.372	1.735	56.235	22.325
Jujuhan	-	1.149	1.881	61.337	41.103
Jujuhan Ilir	-	1.639	2.130	54.678	48.221
Kabupaten Bungo	-	388.225	477.538	2195.484	1084.259
2019	-	387.903	475.463,6	2.192.036	1.115.077,6
2018	N/A	386.419	473.690	2.188.041	1.113.450
2017	N/A	409.259	469.322	2.174.764	1.106.047
2016	N/A	408.128	467.811	2.173.962	1.104.250

Sumber/Source: Dinas Peternakan dan Perikanan Kabupaten Bungo /Livestock and Fishery Service of Bungo Regency

Tabel
Table 5.5.10

**Produksi Telur Unggas Menurut Jenis dan Kecamatan di
Kabupaten Bungo (kg), 2020**
*Poultry Eggs Production by Kind and Subdistricts in Bungo
Regency (kg), 2020*

Kecamatan Subdistrict	Angsa Swan	Itik Duck	Ayam Buras Free-Range Chicken	Ayam Pedaging Broiler	Ayam Petelur Laying Pullet
(1)	(2)	(3)	(4)	(5)	(6)
Pelepat	-	16 586	6 789	-	2 294,30
Pelepat Ilir	-	19 970	6 898	-	1 150,40
Bathin II Babeko	-	20 002	7 284	-	20 833,20
Rimbo Tengah	-	17 174	6 316	-	2 189,00
Bungo Dani	-	15 799	6 618	-	1 782,90
Pasar Muara Bungo	-	19 642	47 075	-	1 163,90
Bathin III	-	17 761	5 687	-	15 658,50
Rantau Pandan	-	19 516	6 367	-	3 885,50
Muko-Muko Bathin VII	-	18 020	5 997	-	3 602,80
Bathin III Ulu	-	16 224	5 920	-	4 641,70
Tanah Sepanggal	-	19 345	6 556	-	1 089,80
Tanah Sepanggal Lintas	-	12 490	10 199	-	657,20
Tanah Tumbuh	-	19 143	5 643	-	8 568,20
Limbur Lubuk Mengkuang	-	18 577	4 930	-	1 710,70
Bathin II Pelayang	-	23 874	5 465	-	2 659,50
Jujuhan	-	16 649	5 221	-	1 802,30
Jujuhan Ilir	-	18 419	6 688	-	2 784,40
Kabupaten Bungo	-	309 191	149 653	-	76 474,30
2019	-	294 100	138 693	-	38 460,4
2018	N/A	267 002	111 805	-	22 488
2017	N/A	197 357	89 737	-	33 986,549
2016	N/A	111 720	86 749	-	28 382

Sumber/Source: Dinas Peternakan dan Perikanan Kabupaten Bungo //Livestock and Fishery Service of Bungo Regency

Tabel 5.5.11 **Produksi Kulit Ternak Besar Menurut Jenis Dirinci per Kecamatan di Kabupaten Bungo (kg), 2020**
Leather Production of Large Livestock Slaughtered by Kind and Subdistricts in Bungo Regency (kg), 2020

Kecamatan Subdistrict	Sapi Cow	Kerbau Buffalo	Kuda Horse
(1)	(2)	(3)	(4)
Pelepat	4 906	1 018	-
Pelepat Ilir	15 730	2 558	-
Bathin II Babeko	4 004	1 485	-
Rimbo Tengah	3 234	550	-
Bungo Dani	35 288	23 925	-
Pasar Muara Bungo	3 322	2 558	-
Bathin III	4 752	2 530	-
Rantau Pandan	1 298	2 723	-
Muko-Muko Bathin VII	2 823	2 283	-
Bathin III Ulu	572	2 420	-
Tanah Sepenggal	7 634	1 018	-
Tanah Sepenggal Lintas	5 236	2 558	-
Tanah Tumbuh	2 772	1 733	-
Limbur Lubuk Mengkuang	2 464	963	-
Bathin II Pelayang	572	385	-
Jujuhan	2 662	1 788	-
Jujuhan Ilir	4 686	1 540	-
Kabupaten Bungo	101 953	52 032	-
2019	98 846	51 700	-
2018	96 536	51 288	-
2017	78 242	49 560	-
2016	91 634	51 290	-

Sumber/Source: Dinas Peternakan dan Perikanan Kabupaten Bungo /Livestock and Fishery Service of Bungo Regency

Tabel 5.5.12 **Produksi Kulit Ternak Kecil Menurut Jenis Dirinci per Kecamatan di Kabupaten Bungo (kg), 2020**
Leather Production of Small Livestock by Kind and Subdistricts in Bungo Regency (kg), 2020

Kecamatan Subdistrict	Kambing Goat	Domba Sheep	Babi Pig
(1)	(2)	(3)	(4)
Pelepat	708	766	-
Pelepat Ilir	2 187	928	-
Bathin II Babeko	968	673	-
Rimbo Tengah	427	268	-
Bungo Dani	3 582	810	-
Pasar Muara Bungo	642	290	-
Bathin III	2 248	686	-
Rantau Pandan	3 582	796	-
Muko-Muko Bathin VII	2 873	871	-
Bathin III Ulu	3 362	471	-
Tanah Sepenggall	2 011	634	-
Tanah Sepenggall Lintas	2 213	620	-
Tanah Tumbuh	466	671	-
Limbur Lubuk Mengkuang	942	66	-
Bathin II Pelayang	356	414	-
Jujuhan	946	409	-
Jujuhan Ilir	2 424	559	-
Kabupaten Bungo	29 937	9 932	-
2019	28 591	9 984	-
2018	28 547	9 957	-
2017	28 957	10 020	-
2016	28 913	10 020	-

Sumber/Source: Dinas Peternakan dan Perikanan Kabupaten Bungo /Livestock and Fishery Service of Bungo Regency

Tabel 5.5.13 **Konsumsi Daging Ternak Besar Menurut Jenis Dirinci per Kecamatan di Kabupaten Bungo (kg), 2020**
Consumption of Large Livestock Slaughtered by Kind and Subdistricts in Bungo Regency (kg), 2020

Kecamatan Subdistrict	Sapi Cow	Kerbau Buffalo	Kuda Horse
(1)	(2)	(3)	(4)
Pelepat	36 283,55	6 364	-
Pelepat Ilir	116 335,15	15 997	-
Bathin II Babeko	29 612,58	9 288	-
Rimbo Tengah	23 917,86	3 440	-
Bungo Dani	260 981,23	149 646	-
Pasar Muara Bungo	24 663,68	15 997	-
Bathin III	35 144,60	15 825	-
Rantau Pandan	9 599,68	17 029	-
Muko-Muko Bathin VII	20 989,14	14 277	-
Bathin III Ulu	4 230,37	15 137	-
Tanah Sepanggal	56 459,16	6 364	-
Tanah Sepanggal Lintas	38 724,15	15 997	-
Tanah Tumbuh	20 501,02	10 836	-
Limbur Lubuk Mengkuang	18 223,13	6 020	-
Bathin II Pelayang	4 230,37	2 408	-
Jujuhan	19 687,49	11 180	-
Jujuhan Ilir	34 656,48	9 632	-
Kabupaten Bungo	754 239,64	325 437	-

Sumber/Source: Dinas Peternakan dan Perikanan Kabupaten Bungo /Livestock and Fishery Service of Bungo Regency

Tabel
Table 5.5.14

**Konsumsi Daging Ternak Kecil Menurut Jenis Dirinci per
Kecamatan di Kabupaten Bungo (kg), 2020**
*Consumptions of Small Livestock Slaughtered by Kind and
Subdistricts in Bungo Regency (kg), 2020*

Kecamatan Subdistrict	Kambing Goat	Domba Sheep	Babi Pig
(1)	(2)	(3)	(4)
Pelepat	1 874	2 004	-
Pelepat Ilir	5 786	2 430	-
Bathin II Babeko	2 561	1 762	-
Rimbo Tengah	1 129	702	-
Bungo Dani	9 476	2 119	-
Pasar Muara Bungo	1 700	760	-
Bathin III	5 949	1 796	6 701
Rantau Pandan	9 476	2 084	-
Muko-Muko Bathin VII	7 602	2 280	-
Bathin III Ulu	8 894	1 232	-
Tanah Sepenggal	5 320	1 658	-
Tanah Sepenggal Lintas	5 856	1 624	-
Tanah Tumbuh	1 234	2 280	-
Limbur Lubuk Mengkuang	2 491	173	-
Bathin II Pelayang	943	1 082	-
Jujuhan	2 503	1 071	-
Jujuhan Ilir	6 414	1 463	-
Kabupaten Bungo	79 208	26 520	6 701

Sumber/Source: Dinas Peternakan dan Perikanan Kabupaten Bungo /Livestock and Fishery Service of Bungo Regency

Tabel 5.5.15 **Konsumsi Daging Unggas Menurut Jenis Dirinci per Kecamatan di Kabupaten Bungo (kg), 2020**
Consumption of Large Livestock Slaughtered by Kind and Subdistricts in Bungo Regency (kg), 2020

Kecamatan Subdistrict	Angsa Swan	Itik Duck	Ayam Buras Free-Range Chicken	Ayam Pedaging Broiler	Ayam Petelur Laying Pullet
(1)	(2)	(3)	(4)	(5)	(6)
Pelepat	-	905	1 920,30	126 081	36 242,61
Pelepat Ilir	-	1 201	166 424,74	380 451	278 252,19
Bathin II Babeko	-	1 093	2 479,26	55 100	17 855,58
Rimbo Tengah	-	941	2 951,54	51 962	12 534,78
Bungo Dani	-	864	3 301,75	47 862	10 643,96
Pasar Muara Bungo	-	351 677	247 635,67	753 727	252 955,00
Bathin III	-	994	2 065,94	61 422	42 562,44
Rantau Pandan	-	1 093	2 701,18	59 732	36 387,70
Muko-Muko Bathin VII	-	996	1 731,67	55 100	24 815,67
Bathin III Ulu	-	907	2 556,93	46 082	33 646,08
Tanah Sepanggal	-	1 192	2 391,88	62 027	36 175,59
Tanah Sepanggal Lintas	-	812	8 320,61	117 471	74 567,37
Tanah Tumbuh	-	1 155	1 780,91	60 504	26 010,25
Limbur Lubuk Mengkuang	-	1 032	1 939,72	44 550	24 974,95
Bathin II Pelayang	-	1 303	1 648,45	53 423	21 208,28
Jujuhan	-	1 092	1 786,46	56 270	39 048,10
Jujuhan Ilir	-	1 548	2 022,94	21 944	45 809,48
Kabupaten Bungo	-	368 805	453 659,95	2 053 708	1 013 690,03

Sumber/Source: Dinas Peternakan dan Perikanan Kabupaten Bungo //Livestock and Fishery Service of Bungo Regency

Tabel
Table 5.5.16

**Konsumsi Telur Unggas Menurut Jenis dan Kecamatan di
Kabupaten Bungo (kg), 2020**
*Consumption of Poultry Eggs by Kind and Subdistrict in
Bungo Regency (kg), 2020*

Kecamatan Subdistrict	Angsa Swan	Itik Duck	Ayam Buras Free-Range Chicken	Ayam Pedaging Broiler	Ayam Petelur Laying Pullet
(1)	(2)	(3)	(4)	(5)	(6)
Pelepat	-	59 136	46 194,59	-	16 943,17
Pelepat Ilir	-	351 757	56 099,05	-	229 826,95
Bathin II Babeko	-	60 245	56 697,70	-	35 372,90
Rimbo Tengah	-	61 240	42 928,81	-	110 450,31
Bungo Dani	-	53 370	54 109,08	-	145 766,52
Pasar Muara Bungo	-	683 093	249 963,48	-	252 954,78
Bathin III	-	59 205	44 564,01	-	58 664,91
Rantau Pandan	-	62 308	49 062,50	-	82 041,81
Muko-Muko Bathin VII	-	58 458	47 315,29	-	36 231,77
Bathin III Ulu	-	54 306	46 908,15	-	121 312,32
Tanah Sepanggal	-	76 591	52 765,76	-	169 069,01
Tanah Sepanggal Lintas	-	69 067	83 835,37	-	80 836,70
Tanah Tumbuh	-	21 223	44 200,17	-	51 049,52
Limbur Lubuk Mengkuang	-	69 079	40 739,58	-	130 358,96
Bathin II Pelayang	-	59 967	43 958,51	-	76 862,14
Jujuhan	-	55 762	43 004,26	-	99 518,04
Jujuhan Ilir	-	57 296	52 890,53	-	166 004,56
Kabupaten Bungo	-	1 912 103	1 055 236,84	-	1 863 264,37

Sumber/Source: Dinas Peternakan dan Perikanan Kabupaten Bungo //Livestock and Fishery Service of Bungo Regency

**5.6 PERIKANAN
FISHERI**

Tabel 5.6.1 Banyaknya Rumah Tangga Perikanan Menurut Jenis dan Kecamatan di Kabupaten Bungo, 2020
Number of Fisheries Household by Kind and Subdistricts in Bungo Regency, 2020

Kecamatan Subdistrict	Jenis Rumah Tangga Perikanan Kind of Fisheries Household		
	Penangkapan Fishing	Kolam Pond	Minapadi Minapadi
(1)	(2)	(3)	(4)
Pelepat	70	117	-
Pelepat Ilir	96	383	-
Bathin II Babeko	104	51	-
Rimbo Tengah	45	102	-
Bungo Dani	37	65	-
Pasar Muara Bungo	67	69	-
Bathin III	143	68	-
Rantau Pandan	171	64	-
Muko-Muko Bathin VII	128	63	-
Bathin III Ulu	180	86	-
Tanah Sepenggal	54	78	-
Tanah Sepenggal Lintas	58	62	-
Tanah Tumbuh	55	63	-
Limbur Lubuk Mengkuang	16	30	-
Bathin II Pelayang	7	20	-
Jujuhan	46	53	-
Jujuhan Ilir	55	89	-
Kabupaten Bungo	1 332	1 463	0
2019	1 338	1 450	0
2018	1 408	1 465	0
2017	1 408	1 465	0
2016	1 547	1 269	0

Lanjutan Tabel/Continued Table 5.6.1

Kecamatan Subdistrict	Jenis Rumah Tangga Perikanan Kind of Fisheries Household		Jumlah Total
	Keramba Cage	Keramba jaring Apung Floating Net Cages	
(1)	(5)	(6)	(7)
Pelepat	-	-	187
Pelepat Ilir	-	-	480
Bathin II Babeko	-	-	158
Rimbo Tengah	1	1	150
Bungo Dani	-	-	102
Pasar Muara Bungo	3	3	139
Bathin III	-	-	211
Rantau Pandan	-	-	235
Muko-Muko Bathin VII	-	-	191
Bathin III Ulu	-	-	266
Tanah Sepanggal	-	-	132
Tanah Sepanggal Lintas	-	-	120
Tanah Tumbuh	2	2	122
Limbur Lubuk Mengkuang	-	-	46
Bathin II Pelayang	-	-	27
Jujuhan	-	-	99
Jujuhan Ilir	-	-	144
Kabupaten Bungo	6	8	2809
2019	6	16	2810
2018	6	41	2 920
2017	6	41	2 920
2015	6	93	2 915

Sumber/Source: Dinas Peternakan dan Perikanan Kabupaten Bungo /Livestock and Fishery Service of Bungo Regency

Tabel 5.6.2 **Produksi Benih Ikan Menurut Sumber Benih dan Kecamatan di Kabupaten Bungo (ribu ekor), 2020**
Number of Fish Seed Production by Kind and Subdistricts in Bungo Regency (thousand heads), 2020

Kecamatan Subdistrict	Sumber Benih Seed Source				Jumlah Total
	BBI Fish Breeding Centers	UPR	Alam Nature	Luar Daerah Outside Area	
(1)	(2)	(3)	(4)	(5)	(6)
Pelepat	-	1 005	-	20	1 025
Pelepat Ilir	-	3 150	-	218	3 368
Bathin II Babeko	-	51	3	20	74
Rimbo Tengah	-	3 300	-	45	3 345
Bungo Dani	-	230	-	20	250
Pasar Muara Bungo	-	298	10	45	353
Bathin III	-	-	4	-	4
Rantau Pandan	-	460	0	-	460
Muko-Muko Bathin VII	-	-	-	-	-
Bathin III Ulu	-	140	3	-	143
Tanah Sepenggal	-	246	-	-	246
Tanah Sepenggal Lintas	-	197	9	17	223
Tanah Tumbuh	320	1 002	-	-	1 322
Limbur Lubuk Mengkuang	-	-	-	-	-
Bathin II Pelayang	-	-	-	-	-
Jujuhan	-	-	6	50	56
Jujuhan Ilir	-	-	-	45	45
Kabupaten Bungo	320	10 079	35	480	10 914
2019	347	10 790	38	450	11 625
2018	300	8 399	45	501	9 245
2017	300	8 399	45	501	9 245
2016	304	7 943	37	456	8 740

Sumber/Source: Dinas Peternakan dan Perikanan Kabupaten Bungo /Livestock and Fishery Service of Bungo Regency

Tabel
Table 5.6.3

**Produksi dan Nilai Ikan Menurut Jenis Usaha dan
Kecamatan di Kabupaten Bungo, 2020**
*Fish Production and Value by Type of Fisheries and
Subdistricts in Bungo Regency, 2020*

Kecamatan Subdistrict	Budidaya	
	Produksi Production (ton)	Nilai Value (Rp.)
(1)	(2)	(3)
Pelepat	67,32	1 350 802,30
Pelepat Ilir	93,73	1 882 356,80
Bathin II Babeko	59,76	1 205 216,50
Rimbo Tengah	119,62	2 405 140,30
Bungo Dani	34,42	690 751,20
Pasar Muara Bungo	5,01	101 301,00
Bathin III	71,91	1 442 902,40
Rantau Pandan	28,30	567 951,00
Muko-Muko Bathin VII	148,41	2 977 905,00
Bathin III Ulu	25,24	506 550,90
Tanah Sepenggal	92,56	1 857 353,10
Tanah Sepenggal Lintas	31,36	629 351,10
Tanah Tumbuh	147,92	2 973 091,30
Limbur Lubuk Mengkuang	8,41	168 850,30
Bathin II Pelayang	2,29	46 050,10
Jujuhan	21,42	429 800,70
Jujuhan Ilir	22,18	445 150,80
Kabupaten Bungo	979,90	19 680 524,73
2019	974,32	19 164 583,05
2018	895,45	17 170 217,12
2017	772,70	14 906 922,22
2016	764,11	13 945 054,9

Lanjutan Tabel/Continued Table 5.6.3

Kecamatan Subdistrict	Perikanan Tangkap		Jumlah Total	
	Produksi Production (ton)	Kolam Nilai/Value (Rp 000)	Produksi Production (ton)	Nilai Value (Rp. 000)
(1)	(4)	(5)	(6)	(7)
Pelepat	14,53	378 084,00	81,90	1 728 886,30
Pelepat Ilir	7,47	194 443,20	101,20	2 076 800,00
Bathin II Babeko	100,18	2 606 079,20	159,90	3 811 295,70
Rimbo Tengah	1,56	40 509,00	121,20	2 445 649,30
Bungo Dani	3,32	86 419,20	37,70	777 170,40
Pasar Muara Bungo	2,39	62 113,80	37,70	163 414,80
Bathin III	4,26	110 724,60	37,70	1 553 627,10
Rantau Pandan	10,49	272 760,60	37,70	840 711,60
Muko-Muko Bathin VII	5,71	148 533,00	154,10	3 126 438,10
Bathin III Ulu	6,64	172 838,40	31,90	679 389,30
Tanah Sepanggal	16,82	437 497,20	109,40	2 294 850,40
Tanah Sepanggal Lintas	14,02	364 581,00	45,40	993 932,10
Tanah Tumbuh	21,80	567 126,10	169,70	3 540 217,30
Limbur Lubuk Mengkuang	2,18	56 712,60	10,60	225 562,90
Bathin II Pelayang	1,56	40 509,00	3,90	86 559,10
Jujuhan	8,82	229 551,00	30,20	659 351,70
Jujuhan Ilir	14,95	388 886,40	37,10	834 037,20
Kabupaten Bungo	236,70	6 157 368,56	1 216,60	25 837 893,29
2019	235,97	6 146 861,00	1 210,29	25 311 444,05
2018	229,50	5 468 116,14	1 124,95	22 638 333,26
2017	232,80	5 468 116,14	1 005,50	20 375 038,36
2016	234,20	5 500 999,9	998,31	19 446 054,8

Sumber/Source: Dinas Peternakan dan Perikanan Kabupaten Bungo /Livestock and Fishery Service of Bungo Regency

Tabel
Table 5.6.4

**Jumlah Usaha Penangkapan Ikan Menurut Jenis Alat
Tangkap dan Kecamatan di Kabupaten Bungo, 2020**
*Number of Fishing by Type of Fishing Tools and Subdistricts
in Bungo Regency, 2020*

Kecamatan Subdistrict	Nelayan Fishers	Perahu/ Jukung Nonpo- wered Boat	Motor Tem-pel Motor Boat	Pancing Fishing Rods	Jaring Net	Alat Lainnya Others
(1)	(2)	(3)	(4)	(5)	(6)	(7)
Pelepat	70	62	-	70	60	63
Pelepat Ilir	96	54	-	86	90	85
Bathin II Babeko	104	73	7	47	88	94
Rimbo Tengah	45	11	-	12	20	35
Bungo Dani	37	29	-	22	15	24
Pasar Muara Bungo	67	27	4	63	45	45
Bathin III	143	26	2	132	54	124
Rantau Pandan	171	77	-	148	32	97
Muko-Muko Bathin VII	128	59	-	56	33	97
Bathin III Ulu	180	64	-	56	22	157
Tanah Sepenggal	54	31	-	45	38	51
Tanah Sepenggal Lintas	58	28	-	35	40	43
Tanah Tumbuh	55	39	-	15	39	42
Limbuk Lubuk Mengkuang	16	9	-	9	5	15
Bathin II Pelayang	7	6	-	4	4	5
Jujuhan	46	41	-	8	23	33
Jujuhan Ilir	55	42	2	32	12	38
Kabupaten Bungo	1 332	678	15	840	620	1 048
2019	1 388	1 356	15	857	584	2 150
2018	1 330	675	16	850	560	2 139
2017	1 408	672	16	850	560	2 139
2015	1 547	744	20	941	623	2 357

Sumber/Source: Dinas Peternakan dan Perikanan Kabupaten Bungo //Livestock and Fishery Service of Bungo Regency

Tabel 5.6.5 Banyaknya Keramba dan Jaring Apung, Produksi dan Nilai Produksi Menurut Jenis dan Kecamatan di Kabupaten Bungo, 2020
Number of Fish Cage and Floating Cage Net, Production and Value by Subdistricts in Bungo Regency, 2020

Kecamatan Subdistrict	Kecamba	
	Jumlah/Total (unit)	Produksi/Production (ton)
(1)	(2)	(3)
Pelepat	-	-
Pelepat Ilir	-	-
Bathin II Babeko	-	-
Rimbo Tengah	4	0,6
Bungo Dani	-	-
Pasar Muara Bungo	8	1,19
Bathin III	-	-
Rantau Pandan	-	-
Muko-Muko Bathin VII	-	-
Bathin III Ulu	-	-
Tanah Sepenggal	-	-
Tanah Sepenggal Lintas	-	-
Tanah Tumbuh	4	0,6
Limbur Lubuk Mengkuang	-	-
Bathin II Pelayang	-	-
Jujuhan	-	-
Jujuhan Ilir	-	-
Kabupaten Bungo	16	2,38
2019	16	3,10
2018	16	2,85
2017	6	2,10
2016	6	1,60

Lanjutan Tabel/*Continued Table* 5.6.5

Kecamatan Subdistrict	Kolam Jaring Apung			Jumlah Total
	Jumlah Total (unit)	Kolam Produksi Production (ton)	Produksi Production (ton)	Nilai Value (Rp. 000)
(1)	(4)	(5)	(6)	(7)
Pelepat	-	-	2,7	55 703,70
Pelepat Ilir	2	2,7	10,8	222 814,80
Bathin II Babeko	8	10,8	8,7	179 386,50
Rimbo Tengah	6	8,1	-	-
Bungo Dani	-	-	1,19	24 550,90
Pasar Muara Bungo	-	-	-	-
Bathin III	-	-	-	-
Rantau Pandan	-	-	-	-
Muko-Muko Bathin VII	-	-	-	-
Bathin III Ulu	-	-	-	-
Tanah Sepenggal	-	-	-	-
Tanah Sepenggal Lintas	-	-	8,7	179 386,50
Tanah Tumbuh	6	8,1	-	-
Limbur Lubuk Mengkuang	-	-	-	-
Bathin II Pelayang	-	-	-	-
Jujuhan	-	-	-	-
Jujuhan Ilir	-	-	-	-
Kabupaten Bungo	22	29,7	32,1	661 842,50
2019	44	40,5	43,6	935 786,8
2018	90	65,4	67,5	1 485 000,0
2017	90	65,4	67,5	1 485 000,0
2016	167	16,5	18,1	1 375 886,0

Sumber/*Source*: Dinas Peternakan dan Perikanan Kabupaten Bungo /*Livestock and Fishery Service of Bungo Regency*

BAB **6**
CHAPTER

**INDUSTRI, PERTAMBANGAN
DAN ENERGI**

Industry, Mining and Energy




JUMLAH PELANGGAN LISTRIK

Number of Electricity Customers

50.869 pelanggan

2020

**Pelanggan Listrik
Menurut Golongan Tarif**



PENJELASAN TEKNIS

1. Kapasitas listrik terpasang adalah total kapasitas dari seluruh mesin pembangkit listrik yang dioperasikan.
2. Listrik yang dibangkitkan adalah jumlah listrik yang dibangkitkan oleh seluruh mesin pembangkit listrik dan dinyatakan dalam satuan dasar Watt hours.
3. Jumlah listrik/gas/air bersih yang terjual/didistribusikan adalah banyaknya listrik/gas/air bersih yang disalurkan kepada para pelanggan.
4. Kapasitas produksi potensial adalah hubungan antara output yang sebenarnya diproduksi dengan peralatan yang terpasang dan potensi output yang dapat diproduksi dengan peralatan terpasang tersebut, jika kapasitas sepenuhnya digunakan.
5. Volume air bersih yang disalurkan adalah banyaknya air bersih yang disalurkan oleh perusahaan air bersih (dalam satuan m³). Semakin besar volume air bersih yang disalurkan maka akan semakin terpenuhi kebutuhan konsumen akan air bersih
6. Pelanggan adalah individu atau kelompok, baik rumah tangga, perusahaan atau institusi non

TECHNICAL NOTES

1. *Installed electricity capacity is the total capacity of all operated power plants machines.*
2. *Electricity generated is the amount of electricity generated by all power plant engine in Watt hours standard unit.*
3. *Sold/distributed electricity/gas/cleaned water is total electricity/gas/cleaned water distributed to customers.*
4. *Potential capacity production is relationship between output that is actually produced with the installed equipment, and the potential output which could be produced with it, if capacity was fully used.*
5. *Volume of water distributed is the amount of water that can be distributed by the water company (in units of m³). The greater the volume of water distributed it will be increasingly fulfilled the needs of consumers for clean water.*
6. *Customers are individuals or groups, whether household, company or non-profit institutions that buy water supply from water supply establishment.*

- profit yang membeli air bersih dari perusahaan air bersih.
7. Air disalurkan adalah volume air bersih dari perusahaan air bersih
7. *Distributed water is the volume of water supply from water supply establishment.*

<https://bungokab.bps.go.id>

Gambar 6.1
Figures

Jumlah Pelanggan Listrik Kabupaten Bungo, 2016 - 2020
Number of Electricity Customers in Bungo Regency, 2016 - 2020



Catatan/Note: ...

Sumber/Source: PT PLN (Persero) Regional S2JB Area Muara Bungo/ State Electricity Company of Regional S2JB Muara Bungo

Tabel
Table 6.1

Daya Terpasang, Produksi, dan Distribusi Listrik PT. PLN (Persero) pada Cabang/Ranting PLN Menurut Kecamatan di Kabupaten Bungo, 2020
Installed Electricity Power, Production, and Distribution of PT. PLN (Persero) at PLN Branch by Subdistrict in Bungo Regency, 2020

Kecamatan Subdistrict	Daya Terpasang Installed Electricity Power (KW)	Produksi Listrik Electricity Production (KWh)	Listrik Terjual Electricity Sold (KWh)	Dipakai Sendiri Own Used (KWh)	Susut/ Hilang Shrinkage/ Lost (KWh)
(1)	(2)	(3)	(4)	(5)	(6)
Pelepat
Pelepat Ilir
Bathin II Babeko
Rimbo Tengah
Bungo Dani
Pasar Muara Bungo
Bathin III
Rantau Pandan
Muko-Muko Bathin VII
Bathin III Ulu
Tanah Sepenggal
Tanah Sepenggal Lintas
Tanah Tumbuh
Limbur Lubuk Mengkuang
Bathin II Pelayang
Jujuhan
Jujuhan Ilir
Bungo	81 444 820	209 009 748	114 921 382	188 109	8,05

Catatan/Note: ...

Sumber/Source: PT PLN (Persero) Regional S2JB Area Muara Bungo/ State Electricity Company of Regional S2JB Muara Bungo

Tabel
Table 6.2**Jumlah Pelanggan Listrik Menurut Kecamatan di
Kabupaten Bungo, 2016 - 2020**
**Number of Electricity Customers by Subdistrict in Bungo
Regency, 2016 - 2020**

Kecamatan Subdistrict	2016	2017	2018	2019	2020
(1)	(2)	(3)	(4)	(5)	(6)
Pelepat
Pelepat Ilir
Bathin II Babeko
Rimbo Tengah
Bungo Dani
Pasar Muara Bungo
Bathin III
Rantau Pandan
Muko-Muko Bathin VII
Bathin III Ulu
Tanah Sepanggal
Tanah Sepanggal Lintas
Tanah Tumbuh
Limbur Lubuk Mengkuang
Bathin II Pelayang
Jujuhan
Jujuhan Ilir
Bungo	41 341	44 159	46 458	48 980	50 904

Catatan/Note: ...

Sumber/Source: PT PLN (Persero) Regional S2JB Area Muara Bungo/ State Electricity Company of Regional S2JB Muara Bungo

Tabel
Table 6.3**Produksi dan Distribusi Air Menurut Unit Penyalur di
Kabupaten Bungo, 2020**
**Number of Customers and Distributed Water by Subdistrict
in Bungo Regency, 2020**

Unit Unit	Produksi Production (m³)	Distribusi Distribution (m³)	Tercatat Rekening Registered Account (m³)	Pemakaian Sendiri Own use (m³)
(1)	(2)	(3)	(4)	(5)
Sei. Pinang Muara Bungo	3 200 461	2 899 681	1 692 531	300 780
Manggis Muara Bungo	528 261	456 184	225 987	72 077
Unit Lubuk Landai	54 555	47 178	29 737	7 377
Unit Tanah Tumbuh	64 665	56 883	38 360	7 782
Unit Tanjung Agung	26 019	24 121	8 578	1 898
Unit Teluk Pandak	9 706	9 216	5 965	490
Unit Rantau ikil	16 232	13 682	5 677	2 550
Unit Tebing Tinggi	7 774	7 434	5 249	340
Unit Pulau Batu	79 195	73 621	31 022	5 574
Bungo	3 986 868	3 588 000	2 043 106	398 868

Catatan/Note: ...

Sumber/Source: PDAM Pancuran Telago Kabupaten Bungo/ Regional Water Company Pancuran Telago of Bungo Regency

Tabel
Table 6.4**Produksi dan Distribusi Listrik oleh PT Perusahaan Listrik Negara (PLN) di Kabupaten Bungo, 2020**
Production and Distribution of Electricity by State Electricity Company in Bungo Regency, 2020

Uraian Explanation	Satuan Unit	2019	2020
(1)	(2)	(3)	(4)
Energi Jual <i>Energy Sold</i>	GWH	9.46	114,92
Harga Jual Rata-rata <i>Average Selling Price</i>	Rp/kwh	1.290	1 263
Pendapatan Penjualan <i>Sales Revenue</i>	Rp	142 454 807 207	145 166 142 837
Daya Tersambung <i>Connected Power</i>	MVA	78 264,82	81 444 820
Jumlah Pelanggan <i>Number of Costumers</i>	Pelanggan	48.980	50 904
Susut Distribusi <i>Distribution Loss</i>	%	6,51	8,05

Catatan/Note: ...

Sumber/Source: PT PLN (Persero) Regional S2JB Area Muara Bungo/ *State Electricity Company of Regional S2JB Muara Bungo*

Tabel
Table 6.5**Tenaga Listrik yang Tersambung Menurut Jenis Pemakaian di Kabupaten Bungo (Kwh), 2020**
Electrical Power Distributed by Kind of Consumption in Bungo Regency (Kwh), 2020

<i>Jenis Pemakaian</i> <i>Kind of Consumption</i>	<i>2020</i>	
	(1)	(2)
Pelayanan Sosial <i>Social Services</i>		5 987 041
Rumah Tangga <i>Household</i>		72 260 729
Bisnis <i>Commercial</i>		24 430 786
Industri <i>Industry</i>		6 378 365
Publik <i>Public</i>		5 824 331

Catatan/Note: ...

Sumber/Source: PT PLN (Persero) Regional S2JB Area Muara Bungo/ *State Electricity Company of Regional S2JB Muara Bungo*

Tabel
Table 6.6**Jumlah Pelanggan Listrik Menurut Golongan Tarif di
Kabupaten Bungo, 2020**
**Number of Electrical Costumers by Tarif Class in Bungo
Regency, 2020**

Golongan Tarif Tarif Class	2020
(1)	(2)
Pelayanan Sosial <i>Social Services</i>	828
Rumah Tangga <i>Household</i>	45 637
Bisnis <i>Commercial</i>	3 928
Industri <i>Industry</i>	27
Publik <i>Public</i>	449

Catatan/Note: ...

Sumber/Source: PT PLN (Persero) Regional S2JB Area Muara Bungo/ *State Electricity Company of Regional S2JB Muara Bungo*

Tabel
Table 6.7**Banyaknya Unit Usaha, Tenaga Kerja, Investasi dan Nilai
Produksi Kecil dan Rumah Tangga di Kabupaten Bungo,
2015-2020**
**Number of Work Unit, Labor, Investment and Production
Small Industry in Bungo Regency, 2015-2020**

Tahun Year	Unit Usaha Work Unit	Tenaga Kerja Labor	Investasi (Rp.000 000) Investment	Produksi (Rp.000 000) Production
(1)	(2)	(3)	(4)	(5)
2020	2 316	6 809	32,1	160
2019	3 387	5 757	61	93,9
2018	2 194	6 562	30	151,2
2017	2 120	6 457	29	150,9
2016	2 018	6 057	28	147,9
2015	1 867	5 457	23	46,7

Catatan/Note: ...

Sumber/Source: Dinas Koperasi, UMKM, Perindustrian dan Perdagangan Kabupaten Bungo/ State Electricity Company of Regional S2JB Muara Bungo

BAB 7
CHAPTER

PARIWISATA
Tourism



BANYAK
RUMAH MAKAN/RESTORAN

181

BANYAK
HOTEL

28



PENJELASAN TEKNIS

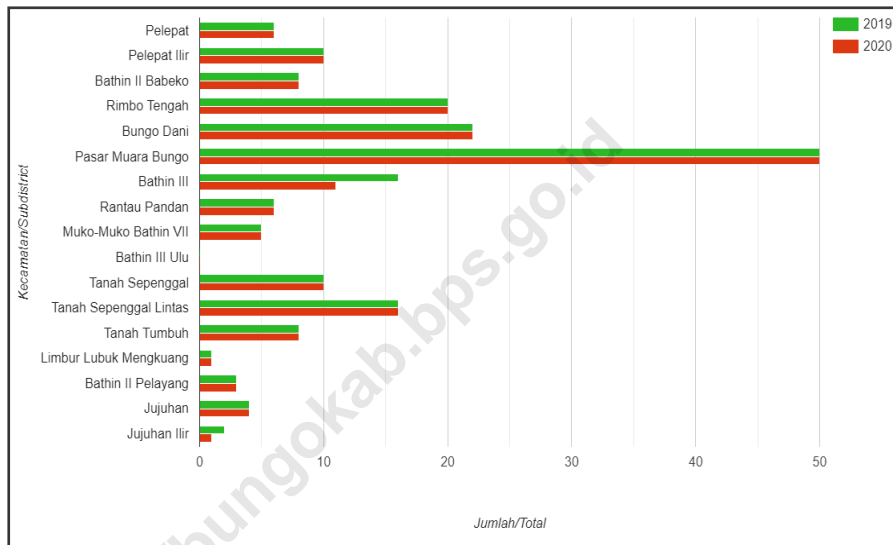
1. Pariwisata adalah keseluruhan rangkaian kegiatan yang berhubungan dengan gerakan manusia yang melakukan perjalanan atau persinggahan sementara dari tempat tinggalnya ke suatu atau beberapa tempat tujuan di luar lingkungan tempat tinggalnya yang didorong oleh beberapa keperluan atau motif tanpa bermaksud mencari nafkah tetap.
2. Usaha akomodasi adalah suatu usaha yang menggunakan suatu bangunan atau sebagian bangunan yang disediakan secara khusus, dan setiap orang dapat menginap, makan, serta memperoleh pelayanan dan fasilitas lainnya dengan pembayaran.
3. Restoran/ rumah makan adalah usaha yang mencakup jenis usaha jasa pangan yang bertempat di sebagian atau seluruh bangunan permanen yang menjual dan menyajikan makanan dan minuman untuk umum di tempat usahanya, baik dilengkapi dengan peralatan/perengkapan untuk proses pembuatan dan penyimpanan maupun tidak dan telah mendapatkan surat keputusan sebagai restoran/ rumah makan dari instansi yang membinanya.

TECHNICAL NOTES

1. *Tourism is a whole series of activities related to human movements that travel or stopover from their place of residence to one or several destinations outside their neighborhood which are driven by several needs or motives without intending to make a living.*
2. *An accommodation business is a business that uses a building or a part of a building that is specifically provided, and everyone can stay, eat, and get services and other facilities with payment.*
3. *Restaurant/restaurant is a business that includes a type of food service business that is located in part or all of permanent buildings that sell and serve food and drinks to the public in their place of business, whether equipped with equipment / equipment for the manufacturing and storage process or not and has received a letter a decision as a restaurant / restaurant from the agency that built it.*

Gambar
Figures 7.1

Jumlah Rumah Makan/Restoran Menurut Kecamatan di Kabupaten Bungo, 2019-2020
Number of Restaurants in Bungo Regency by Subdistrict in Bungo Regency, 2019-2020



Sumber/Source : Dinas Kebudayaan, Pariwisata, Pemuda dan Olahraga Kabupaten Bungo/ Culture, Tourism, Youth and Sport Service of Bungo Regency

Tabel 7.1
Table

Jumlah Rumah Makan/Restoran Menurut Kecamatan di Kabupaten Bungo, 2017 - 2020
Number of Restaurants in Bungo Regency by Subdistrict in Bungo Regency, 2017 - 2020

Kecamatan Subdistrict	2017	2018	2019	2020
(1)	(2)	(3)	(4)	(5)
Pelepat	6	6
Pelepat Ilir	10	10
Bathin II Babeko	8	8
Rimbo Tengah	20	20
Bungo Dani	22	22
Pasar Muara Bungo	50	50
Bathin III	16	11
Rantau Pandan	6	6
Muko-Muko Bathin VII	5	5
Bathin III Ulu	-	-
Tanah Sepanggal	10	10
Tanah Sepanggal Lintas	16	16
Tanah Tumbuh	8	8
Limbur Lubuk Mengkuang	1	1
Bathin II Pelayang	3	3
Jujuhan	4	4
Jujuhan Ilir	2	1
Bungo	187	181

Catatan/Note: ...

Sumber/Source: Dinas Kebudayaan, Pariwisata, Pemuda dan Olahraga Kabupaten Bungo/ Culture, Tourism, Youth and Sport Service of Bungo Regency

Tabel
Table 7.2**Daftar Hotel/Penginapan, Banyak Kamar dan Tempat
Tidur, serta Jarak dari Terminal Bus di Kabupaten Bungo,
2020***List of Hotel/Inn, Number of Rooms and Beds, and Distance
from Bus Station in Bungo Regency, 2020*

Nama Hotel/Penginapan <i>Names of Hotel/Inn</i>	Jumlah <i>Total</i>	
	Kamar <i>Rooms</i>	Tempat Tidur <i>Beds</i>
(1)	(2)	(3)
1. Hotel One	14	28
2. Hotel Swarnabhumi 2	18	31
3. Hotel Amaris	99	154
4. Hotel Indra	12	22
5. Hotel Nora
6. Hotel Ketayo	2	4
7. Hotel Anda	20	40
8. Hotel Merlyn's Garden Inn
9. Penginapan Bunga
10. Hotel Pelangi
11. Hotel Ibunda	16	32
12 Hotel Bintang
13. Hotel Ayudia Pala	20	34
14. Hotel Semagi	70	101
15. Hotel Bungo Plaza
16. Independence Hotel	36	50
17. Assyifa Hotel	8	11

Lanjutan Tabel/*Continued Table 7.2*

Nama Hotel/Penginapan <i>Names of Hotel/Inn</i>	Jumlah <i>Total</i>	
	Kamar <i>Rooms</i>	Tempat Tidur <i>Beds</i>
(1)	(2)	(3)
18. Hotel S. Marsya
19. Hotel Sepakat	6	8
20. Mitra Hotel Bungo
21. Ratu Balqis Hotel	24	44
22. Lintas Sumatera Wisma	6	6
23. Permata Hotel
24. Sentosa Hotel	32	40
25. Bungo Homestay	38	51
26. Mess QTA
27. Batang Bungo Hotel	23	33
28. Hotel Fayadh	10	15
29. Penginapan Surya	10	14
30. Wisma Dame	10	15
Jumlah/Total	481	736

Catatan/*Note*: Data Jumlah kamar dan jumlah tempat tidur tidak didapatkan dari beberapa hotel
 Sumber/*Source*: Diolah dari Survei Hotel Tahunan-BPS Kabupaten Bungo/ *Based on Annual Hotel Survey-BPS-Statistics of Bungo Regency*

Tabel
Table 7.3**Daftar Hotel/Penginapan, Alamat dan Jenis Kelas di Kabupaten Bungo, 2020**
List of Hotel/Inn, Address and Type of Class in Bungo Regency, 2020

Nama Hotel/Penginapan Names of Hotel/Inn	Alamat Address	Kelas Class
(1)	(2)	(3)
1. Hotel One	Jl. H.Hoesen Sa'ad No.07 Bungo Barat, Pasar Muara Bungo Telp.(0747) 21087	Melati 1
31. Hotel Swarnabhumi 2	Jl. Jend Sudirman No.168, Kel. Batang Bungo, Kec. Pasar Muara Bungo	Melati 1
3. Hotel Amaris	Jl. Sultan Thaha No.103 Bungo Timur, Pasar Muara Bungo Telp. (0747) 321556 Fax.321551	Bintang 2
4. Hotel Indra	Jl. Prof. Sri Soedewi, SH, Pasir Putih, Rimbo Tengah Telp. (0747) 21140	Melati 1
5. Hotel Nora	Jl. Sudirman RT.001 RW.003 Bungo Barat, Pasar Muara Bungo Telp. (0747) 21123	Melati 1
6. Hotel Ketayo	Jl. M.Yamin, SH No.440 Bungo Barat, Pasar Muara Bungo, Telp. (0747) 21329	Melati 1
7. Hotel Anda	Jl. Lintas Sumatera Batang Bungo, Pasar Muara Bungo Telp. (0747) 21226	Melati 1
7. Hotel Anda	Jl. Lintas Sumatera Batang Bungo, Pasar Muara Bungo Telp. (0747) 21226	Melati 1
8. Hotel Merlyn's Garden Inn	Jl. Kesuma No.5 Bungo Timur, Pasar Muara Bungo Telp. (0747) 21328	Melati 1
9. Penginapan Bunga	Jl. Lebai Hasan Sungai Pinang, Bungo Dani	Melati 1
10. Hotel Pelangi	Jl. Sudirman No.52 Batang Bungo, Pasar Muara Bungo Telp. (0747) 21777	Melati 1
11. Hotel Ibunda	Jl. Lebai Hasan No.82 Batang Bungo, Pasar Muara Bungo Telp.(0747) 21604	Melati 1
12 Hotel Bintang	Jl. Lebai Hasan Sungai Pinang, Bungo Dani Telp. (0747)22278	Melati 1
13. Hotel Ayudia Pala	Jl. M. Saidi No.661B Bungo Barat, Pasar Muara Bungo Telp.(0747) 322563	Melati 1
14. Hotel Semagi	Jl. Lintas Sumatera No.68 Batang Bungo, Pasar Muara Bungo, Telp.(0747) 322245/322246 Fax. 21133	Bintang 3
15. Hotel Bungo Plaza	Jl. Lintas Sumatera Bungo Barat, Pasar Muara Bungo Telp.(0747)323888	Bintang 3

Lanjutan Tabel/*Continued Table* 7.3

Nama Hotel/Penginapan Names of Hotel/Inn	Alamat Address	Kelas Class
(1)	(2)	(3)
16. Independence Hotel	Jl. M Saidi No.661 RT.001 RW.001 Bungo Barat, Pasar Muara Bungo Telp.(0747)321666,321900	Bintang 3
17. Assyifa Hotel	Jl.Lintas Sumatera KM.3 Sungai Kerjan, Bungo Dani	Melati 1
18. Hotel S. Marsya	Jl. Rangkayo Hitam No. 7, Cadika, Rimbo Tengah	Melati 1
19. Hotel Sepakat	Jl. Bachsan No. 64 Bungo Timur Pasar Muara Bungo	Melati 1
20. Mitra Hotel Bungo	Jl. RM. Thaher No. 10	Melati 1
21. Ratu Balqis Hotel	Jl. Lintas Sumatera Dusun Sirih Sekapur Perkembangan, Jujuhan	Melati 1
22. Lintas Sumatera Wisma	Jl. Lintas Sumatera KM.9 Ds. Air Gemuruh	Melati 1
23. Permata Hotel	Jl. Rangkayo Hitam, Cadika, Rimbo Tengah	Melati 1
24. Sentosa Hotel	Jl. Lintas Sumatera Bathin III Manggis	Melati 1
25. Bungo Homestay	Jl. Yusuf Alkaaf, Sungai Pinang, Bungo Dani Telp. 081366160172	Melati 1
26. Mess QTA	Jl. Lintas Sumatera Komplek Wiltop	Melati 1
27. Batang Bungo Hotel	Jl. Lintas Sumatera No.78-81 Telp. 08121898188	Melati 1
28. Hotel Fayadh	Jl. Diponegoro No.2	Melati 1
29. Penginapan Surya	Jl. Lebai Hasan RT.18/RW.03, Kel. Sungai Pinag, Kec. Bungo Dani	Melati 1
30. Wisma Dame	Jl. H. Suud RT.02/RW.05 Kel. Cadika, Kec. Rimbo Tengah	Melati 1

Catatan/Note: ...

Sumber/Source: Diolah dari Survei Hotel Tahunan-BPS Kabupaten Bungo/ Based on Annual Hotel Survey-BPS-Statistics of Bungo Regency

Tabel
Table 7.4**Banyaknya Akomodasi Hotel Menurut Kecamatan di Kabupaten Bungo, 2020**
Numbers of Accomodation by Subdistricts in Bungo Regency, 2020

Kecamatan Subdistrict	Hotel Hotel		Jumlah Kamar Number of Rooms		Jumlah Tempat Tidur Number of Beds	
	2019	2020	2019	2020*	2019	2020*
(1)	(2)	(3)	(4)	(5)		
Pelepat
Pelepat Ilir
Bathin II Babeko
Rimbo Tengah	5	5	60	10	89	15
Bungo Dani	6	6	129	18	251	25
Pasar Muara Bungo	14	14	447	391	700	606
Bathin III	2	2	31	38	41	46
Rantau Pandan
Muko-Muko Bathin VII
Bathin III Ulu
Tanah Sepenggal
Tanah Sepenggal Lintas
Tanah Tumbuh
Limbur Lubuk Mengkuang
Bathin II Pelayang
Jujuhan	1	1	24	24	44	44
Jujuhan Ilir
Bungo	28	28	691	481	1 125	736

Catatan/Note: *) Data Jumlah kamar dan jumlah tempat tidur tidak didapatkan dari beberapa hotel
 Sumber/Source: Diolah dari Survei Hotel Tahunan-BPS Kabupaten Bungo/ Based on Annual Hotel Survey-BPS-Statistics of Bungo Regency

Tabel
Table 7.5

Nama, Lokasi, Jarak dari Ibukota, dan Jumlah Pengunjung Objek Wisata, di Kabupaten Bungo, 2020
Tourism Object's Name, Location, Distance from Capital of Regency, and Number of Visitors in Bungo Regency, 2020

Objek Wisata Tourism Object	Lokasi/ Kecamatan Location/ Subdistricts	Jarak dari Ibukota Kabupaten Distance from Capital Of Regency (km)	Jumlah Pengunjung Number of Visitors (orang/person)
(1)	(2)	(3)	(4)
Taman Kota Lintas	Kel. Bungo Barat Kec. Pasar Muara Bungo	0	...
Taman Pusparagam	Kel. Bungo Barat Kec. Pasar Muara Bungo	0	...
Taman Hijau	Kel. Bungo Barat Kec. Pasar Muara Bungo	0	...
Taman Sri Soedewi	Kel. Pasi Putih Kec. Pasar Mara Bungo	0	...
Taman Tampoenek	Kel. Cadika Kec. Rimbo Tengah	4	...
Taman Mora Garden	Kel. Cadika Kec. Rimbo Tengah	3	...
Taman Utaka Sanak	Kel. Cadika Kec. Rimbo Tengah	4	...
Taman Hutan Kota Cadika	Kel. Cadika Kec. Rimbo Tengah	4	...
Semagi Water Park	Kel. Sungai Mengkuang Kec. Rimbo Tengah	10	...
Taman Wisata Alam Danau Kemang	Kel. Dusun Lubuk Benteng Kec. Bathin III	15	...
Taman Wisata Alam Danau Beko	Dusun Bebeko Kec. Bathin III Babeko	10	...
Taman Wisata Alam Danau	Dusun Tanah Periuk Kec. Tanah Sepanggal Lintas	20	...
Taman Bunga	Dusun Talang Pantai Kec. Bungo Dani	4	...
Wisata Alam Air Terjun	Dusun Tebing Tinggi Kec. Muko-Muko Bathin VII	20	...
Taman Katir	Dusun Rantau Pandan Kec. Rantau Pandan	30	...
Wisata Alam Air Terjun	Dusun Leban Kec. Rantau Pandan	35	...
Wisata Alam Pemandian	Dusun Lubuk Beringin Kec. Bathi III Ulu	40	...

Lanjutan Tabel/*Continued Table 7.5*

Objek Wisata Tourism Object	Lokasi/ Kecamatan Location/ Subdistricts	Jarak dari Ibukota Kabupaten Distance from Capital Of Regency (km)	Jumlah Pengunjung Number of Visitors (orang/person)
(1)	(2)	(3)	(4)
Wisata Alam Batu Gelago Buto	Dusun Senamat Ulu Kec. Bathin III Ulu	45	...
Wisat Alam Tempat Pemandian	Dusun Sungai Telang Kec. Bathin III Ulu	50	...
Wisat Alam Air Terjun Telago Jando	Dusun Buat Kec. Bathin III Ulu	45	...
Wisata Alam Air Terjun	Dusun Renah Sungai Besar Kec. Limbur Lubuk Beringin	60	...
Wisata Alam Air Terjun	Dusun Sungai Ipuh Kec. Pelepat Ilir	60	...
Wisat Alam Air Terjun	Dusun Koto Jayo Kec. Pelepat Ilir	35	...
Wisata Alam Siginjai	Dusun Kuning Gading Kec. Pelepat Ilir	35	...

Catatan/Note: ...

Sumber/Source: Dinas Kebudayaan, Pariwisata, Pemuda dan Olahraga Kabupaten Bungo

**TRANSPORTASI
DAN KOMUNIKASI**

Transportation and Communication

BAB
Chapter

08



2.204 *Pengerakan Pesawat*
Bandara Muara Bungo

Panjang Jalan
Kabupaten Bungo

802,19 km



PENJELASAN TEKNIS

1. Data transportasi dan komunikasi meliputi:
 - a. Panjang jalan
 - b. Angkutan darat
 - c. Angkutan udara
 - d. Pos dan telekomunikasi
2. Kendaraan bermotor adalah setiap kendaraan yang digerakkan oleh peralatan teknik yang ada pada kendaraan tersebut, biasanya digunakan untuk angkutan orang atau barang di atas jalan raya selain kendaraan yang berjalan di atas rel. Kendaraan bermotor yang dicatat adalah semua jenis kendaraan kecuali kendaraan bermotor TNI/Polri dan Korps Diplomatik.
3. Mobil penumpang adalah setiap kendaraan bermotor yang dilengkapi dengan tempat duduk untuk sebanyak-banyaknya delapan orang, tidak termasuk tempat duduk untuk pengemudi, baik dilengkapi atau tidak dilengkapi bagasi.
4. Mobil bus adalah setiap kendaraan bermotor yang dilengkapi dengan tempat duduk untuk lebih dari delapan orang, tidak termasuk tempat duduk untuk pengemudi, baik dilengkapi atau tidak dilengkapi bagasi.

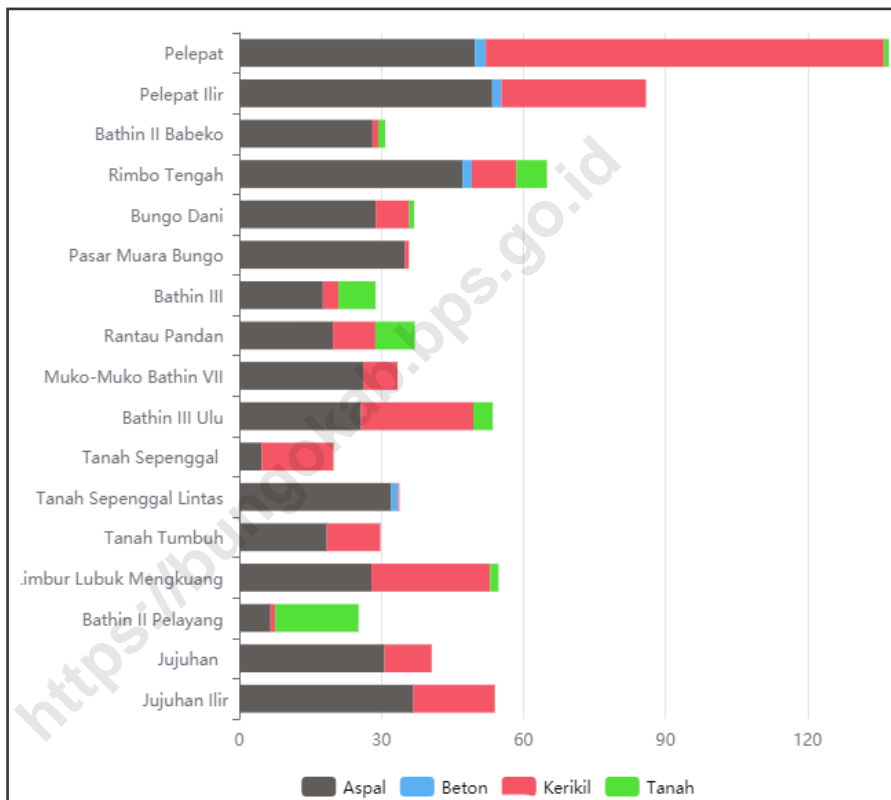
TECHNICAL NOTES

1. *Data on transportations and communications cover:*
 - a. Length of road*
 - b. Land transportation*
 - c. Air transportation*
 - d. Post and telecommunication*
2. *Motor vehicles are any kind of vehicles motorized by machine set up in those vehicles, they are usually used for transporting peoples or goods on roads except vehicles moving along a railway line. The data cover all kinds of motor vehicles except those belong to Indonesia Army Force Indonesian State Police and Diplomatic Corps.*
3. *Passenger cars are any motor vehicles with no more than eight seats, excluding seat for driver, it can be with or without hoot*
4. *Buses are large passenger cars having seats for more than eight passengers, excluding seat for driver, it can be with or without hoot.*

5. Mobil truk adalah setiap kendaraan bermotor yang digunakan untuk angkutan barang, selain mobil penumpang, mobil bus, dan kendaraan bermotor roda dua.
 6. Data panjang jalan negara dan jalan provinsi bersumber dari Kementerian Pekerjaan Umum dan Perumahan Rakyat, sedangkan jalan kabupaten/kota bersumber dari Dinas Pekerjaan Umum Kabupaten/Kota, diolah dari daftar PJ-II/5.
 7. Kilometer penumpang adalah jumlah kilometer dari semua penumpang yang berangkat. Besaran ini merupakan penjumlahan jarak asal tujuan masing-masing penumpang.
 8. Rata-rata jarak perjalanan per penumpang adalah rata-rata yang ditempuh oleh setiap penumpang, atau jumlah kilometer penumpang dibagi dengan jumlah penumpang berangkat.
 9. Kilometer ton adalah jumlah kilometer semua ton yang diangkut. Besaran ini merupakan hasil penjumlahan jarak asal tujuan masing-masing barang per ton.
5. *Trucks are any motor vehicles used to transport goods excluding passenger cars, buses, and motorcycles.*
 6. *Data on the length of state and provincial roads were taken from the Ministry of Public Works and Housing, while the regency/municipality roads data were taken from Regency/Municipality Public Works Offices, based on PJ-II/5 questionnaire.*
 7. *Passenger kilometer is total kilometers of all departing passenger. This measurement is the sum of distance between the place of origin and the place of destination taken by all passengers*
 8. *Average length of journey per passenger is mean distance taken by each passenger or total of passenger-kilometer divided by the number of departing passengers.*
 9. *Ton-kilometer is total kilometer of all cargoes carried. This is the sum of distance from area of origin to area of destination for each ton of cargoes.*

10. Rata-rata jarak angkut barang adalah rata-rata jarak yang ditempuh oleh setiap ton barang atau jumlah kilometer ton dibagi dengan ton dimuat.
 11. Sumber data transportasi berasal dari masing-masing instansi terkait, dikumpulkan oleh Badan Pusat Statistik (BPS) setiap bulan/tahun.
 12. Kantor Pos adalah tempat pemberi pelayanan komunikasi tertulis dan atau surat elektronik, layanan paket, layanan logistik, layanan transaksi keuangan, dan layanan keagenan pos untuk kepentingan umum. Rumah pos berfungsi sama seperti kantor pos dan kantor pos pembantu, bedanya rumah pos biasanya terletak di daerah terpencil.
 13. Telekomunikasi adalah setiap pemancaran, pengiriman dan atau penerimaan dari setiap informasi dalam bentuk tanda-tanda, isyarat, tulisan, gambar, suara, dan bunyi melalui sistem kawat, optik, radio, atau sistem elektromagnetik lainnya.
 14. Jaringan telekomunikasi adalah rangkaian perangkat telekomunikasi dan kelengkapannya yang digunakan dalam bertelekomunikasi.
10. *Average distance of cargoes loaded is mean distance of each ton of cargoes loaded or total ton-kilometer divided by total ton of cargoes loaded*
 11. *Data on transportations are compiled by the BPS-Statistics Indonesia (BPS), these data are obtained from relevant institutions every month and year.*
 12. *Post Office is a service provider facility of written communication and or electronic mail, parcel service, logistics services, financial transaction services, and postal services to the public. Postal house has the same function as the post office and subsidiary of post office, the difference is that postal house is usually located in remote areas.*
 13. *Telecommunication includes every transmitting, delivering and or receiving from every information of marking, signal, article, picture, sound and voice through strand of wire system, optic, radio, or other electromagnetic system.*
 14. *Telecommunication network is peripheral network of telecommunication and its equipment used in the means of telecommunication.*

Gambar 8.1 Panjang Jalan Kabupaten Menurut Kecamatan dan Jenis Permukaan (km), 2020
Regency Road Length by Subdistricts and Kind of Surface (km), 2020



Sumber/Source : Dinas Pekerjaan Umum Kabupaten Bungo / Public Works Service of Bungo Regency

8.1 TRANSPORTASI TRANSPORTATION

Tabel 8.1.1 Panjang Jalan Menurut Tingkat Kewenangan Pemerintahan di Kabupaten Bungo(km), 2018–2020
Table *Length of Roads by Level of Government Authority in Bungo Regency (km), 2018–2020*

Tingkat Kewenangan Pemerintahan <i>Level of Government Authority</i>	2018	2019	2020
(1)	(2)	(3)	(4)
Negara/State	...	180,61	180,61
Provinsi/Province	...	7,47	7,47
Kabupaten/ Regency	...	614,11	614,11
Jumlah/Total	...	802,19	802,19

Catatan/Note: ...

Sumber/Source: Dinas Pekerjaan Umum Kabupaten Bungo / *Public Works Service of Bungo Regency*

Tabel 8.1.2 Panjang Jalan Menurut Jenis Permukaan Jalan di Kabupaten Bungo (km), 2018–2020
Length of Roads by Type of Road Surface in Bungo Regency (km), 2018–2020

Jenis Permukaan Jalan <i>Type of Road Surface</i>	2018	2019	2020
(1)	(2)	(3)	(4)
Aspal/ <i>Paved</i>	601,77	606,71	489,53
Kerikil/ <i>Gravel</i>	145,19	139,31	255,48
Tanah/ <i>Soil</i>	55,24	48,50	49,50
Rigit Beton/ <i>Rigide Pavement</i>	0,00	7,68	7,68
Jumlah/<i>Total</i>	802,20	802,20	802,19

Catatan/*Note*: ...

Sumber/*Source*: Dinas Pekerjaan Umum Kabupaten Bungo / *Public Works Service of Bungo Regency*

Tabel 8.1.3 Panjang Jalan Menurut Kondisi Jalan di Kabupaten Bungo (km), 2018–2020
Table *Length of Roads by Condition of Roads in Bungo Regency (km), 2018–2020*

Kondisi Jalan Condition of Roads	2018	2019	2020
(1)	(2)	(3)	(4)
Baik/Good	...	457,97	402,07
Sedang/Moderate	...	192,97	242,21
Rusak/Damage	...	150,25	156,91
Rusak Berat/Severely Damage	...	1,00	1,00
Jumlah/Total	...	802,19	802,19

Catatan/Note: ...

Sumber/Source: Dinas Pekerjaan Umum Kabupaten Bungo / Public Works Service of Bungo Regency

Tabel 8.1.4 **Panjang Jalan menurut Kecamatan dan Pemerintahan yang Berwenang di Kabupaten Bungo (km), 2020**
Table *Length of Roads by Authorized Government in Bungo Regency (km), 2020*

Kecamatan Subdistricts	Negara State	Provinsi Province	Kabupaten Regency
(1)	(2)	(3)	(4)
Pelepat	63,47	-	73,71
Pelepat Ilir	16,88	-	69
Bathin II Babeko	18,8	-	12
Rimbo Tengah	-	-	64,96
Bungo Dani	5,66	-	31,25
Pasar Muara Bungo	-	-	35,82
Bathin III	6,14	-	22,62
Rantau Pandan	-	-	37,03
Muko-Muko Bathin VII	5,66	-	27,75
Bathin III Ulu	-	-	53,51
Tanah Sepanggal	-	-	19,89
Tanah Sepanggal Lintas	26,3	-	7,5
Tanah Tumbuh	7,47	7,47	14,84
Limbur Lubuk Mengkuang	-	-	54,73
Bathin II Pelayang	17	-	8,18
Jujuhan	14,15	-	26,47
Jujuhan Ilir	15,98	-	37,98
Bungo	197,49	7,47	597,23

Catatan/Note: ...

Sumber/Sources: Dinas Pekerjaan Umum Kabupaten Bungo / Public Works Service of Bungo Regency

Tabel
Table 8.1.5**Panjang Jalan Kabupaten Menurut Kecamatan dan Kondisi Jalan di Kabupaten Bungo (km), 2020**
Regency Road Length by Subdistricts and Condition in Bungo Regency (km), 2020

Kecamatan Subdistricts	Kondisi Jalan/Road Condition				Jumlah Total
	Baik Good	Sedang Moderate	Rusak Damaged	Rusak Berat Severely Damaged	
(1)	(2)	(3)	(4)	(5)	(6)
Pelepat	49,76	2,3	84,12	1	137,18
Pelepat Ilir	53,4	1,97	30,51	-	85,88
Bathin II Babeko	28,13	-	1,2	1,47	30,8
Rimbo Tengah	47,13	1,97	9,4	6,47	64,96
Bungo Dani	28,81	-	7,1	1	36,91
Pasar Muara Bungo	34,92	-	0,9	-	35,82
Bathin III	17,65	-	3,3	7,81	28,76
Rantau Pandan	19,77	-	8,96	8,3	37,03
Muko-Muko Bathin VII	26,16	-	7,25	-	33,41
Bathin III Ulu	25,66	-	23,75	4,1	53,51
Tanah Sepenggal	4,73	-	15,16	-	19,89
Tanah Sepenggal Lintas	32,1	1,45	0,25	-	33,8
Tanah Tumbuh	18,48	-	11,3	-	29,78
Limbur Lubuk Mengkuang	27,91	-	25,05	1,77	54,73
Bathin II Pelayang	6,59	-	1	17,59	25,18
Jujuhan	30,67	-	9,95	-	40,62
Jujuhan Ilir	36,78	-	17,18	-	53,96
Bungo	488,63	7,68	256,38	49,5	802,19

Catatan/Note: ...

Sumber/Source: Dinas Pekerjaan Umum Kabupaten Bungo / Public Works Service of Bungo Regency

Tabel 8.1.6 Panjang Jalan Kabupaten Menurut Kecamatan dan Jenis Permukaan (km), 2020
Regency Road Length by Subdistricts and Kind of Surface (km), 2020

Kecamatan Subdistricts	Jenis Permukaan Jalan / Kind of Road Surface				Jumlah Total
	Aspal Asphalted	Kerikil Gravel	Beton Concrete	Tanah Soil	
(1)	(2)	(3)	(4)	(5)	(6)
Pelepat	49,76	2,3	84,12	1	137,18
Pelepat Ilir	53,4	1,97	30,51	-	85,88
Bathin II Babeko	28,13	-	1,2	1,47	30,8
Rimbo Tengah	47,13	1,97	9,4	6,47	64,96
Bungo Dani	28,81	-	7,1	1	36,91
Pasar Muara Bungo	34,92	-	0,9	-	35,82
Bathin III	17,65	-	3,3	7,81	28,76
Rantau Pandan	19,77	-	8,96	8,3	37,03
Muko-Muko Bathin VII	26,16	-	7,25	-	33,41
Bathin III Ulu	25,66	-	23,75	4,1	53,51
Tanah Sepenggal	4,73	-	15,16	-	19,89
Tanah Sepenggal Lintas	32,1	1,45	0,25	-	33,8
Tanah Tumbuh	18,48	-	11,3	-	29,78
Limbur Lubuk Mengkuang	27,91	-	25,05	1,77	54,73
Bathin II Pelayang	6,59	-	1	17,59	25,18
Jujuhan	30,67	-	9,95	-	40,62
Jujuhan Ilir	36,78	-	17,18	-	53,96
Bungo	488,63	7,68	256,38	49,5	802,19

Catatan/Note: ...

Sumber/Source: Dinas Pekerjaan Umum Kabupaten Bungo / Public Works Service of Bungo Regency

Tabel
Table 8.1.7

Banyaknya Jembatan Menurut Kecamatan dan Jenis Konstruksi (unit), 2020
Number of Bridges by Subdistricts and Kind of Construction (unit), 2020

Kecamatan Subdistricts	Jenis Konstruksi / Kind of Construction				
	Rangka Truss	Kombinasi Combination	Konvensional Conventional	Gantung Suspension	Bailey Bailey
(1)	(2)	(3)	(4)	(5)	(6)
Pelepat	1	1	6
Pelepat Ilir	1	...	7
Bathin II Babeko	2
Rimbo Tengah	1
Bungo Dani
Pasar Muara Bungo
Bathin III
Rantau Pandan	2	...	4
Muko-Muko Bathin VII	...	1	10
Bathin III Ulu	1	...	3
Tanah Sepanggal	1	...	5
Tanah Sepanggal Lintas	2
Tanah Tumbuh	4	1	1
Limbur Lubuk Mengkuang
Bathin II Pelayang	2	...	2	...	2
Jujuhan	3	...	2
Jujuhan Ilir	1	...	5
Bungo	12	2	53	1	3

Catatan/Note: ...

Sumber/Source: Dinas Pekerjaan Umum Kabupaten Bungo / Public Works Service of Bungo Regency

Tabel 8.1.8 Banyaknya Bus dan Penumpang melalui Terminal Bus Tipe A Muara Bungo, 2020
Number of Bus and Passenger in Type A Bus Station Muara Bungo, 2020

Bulan Month	Kendaraan/Vehicle		Penumpang/Passenger	
	Datang Arrival	Berangkat Departure	Datang Arrival	Berangkat Departure
(1)	(2)	(3)	(4)	(5)
Januari/January	2 139	2 139	1 004	851
Februari/February	1 801	1 801	905	807
Maret /March	1 921	1 921	770	879
April/April	631	631	215	585
Mei/May	15	15	0	0
Juni/June	1 405	1 404	267	275
Juli/July	2 230	2 230	558	584
Agustus/August	2 530	2 530	473	289
September/September	2 251	2 251	328	211
Oktober/October	2 101	2 101	368	143
November/November	2 134	2 134	336	273
Desember/December	2 354	2 354	417	377
Jumlah/Total	21 512	21 511	5 659	5 274

Catatan/Note: ...

Sumber/Source: Dinas Perhubungan Kabupaten Bungo / Transportation Service of Bungo Regency

Tabel
Table 8.1.9

Banyaknya Truk dan Barang melalui Terminal Truk Muara Bungo per Bulan, 2020
Number of Trucks and Freight through Truck Station Muara Bungo Each Month, 2020

Bulan Month	Kendaraan/Vehicle	
	Datang Arrival	Berangkat Departure
(1)	(2)	(3)
Januari/January	250	250
Februari/February	200	200
Maret /March	300	300
April/April	200	200
Mei/May	150	150
Juni/June	250	250
Juli/July	200	200
Agustus/August	250	250
September/September	250	250
Oktober/October	300	300
November/November	250	250
Desember/December	200	200
Jumlah/Total	2 800	2 800

Catatan/Note: ...

Sumber/Source: Dinas Perhubungan Kabupaten Bungo / Transportation Service of Bungo Regency

Tabel 8.1.10 **Banyaknya Kendaraan yang Menjalani Uji dan Mutasi melalui Kantor Samsat Muara Bungo, 2020**
Table **Number of Vehicles that Undergo Examination and Mutation through One Roof System Office Muara Bungo, 2020**

Bulan Month	Uji Pertama First Examination	Uji Ulang Reexamination	Mutasi Masuk Ingoing Mutation	Penumpang From Outside Area	Jumlah Total
(1)	(2)	(3)	(4)	(5)	(6)
Januari/January	30	260	4	-	294
Februari/February	28	263	-	-	291
Maret /March	22	275	3	-	300
April/April	8	186	-	-	194
Mei/May	6	200	-	-	206
Juni/June	9	252	-	-	261
Juli/July	9	380	-	-	389
Agustus/August	10	336	-	-	346
September/September	15	308	-	-	323
Oktober/October	8	262	-	-	270
November/November	18	301	-	-	310
Desember/December	9	238	4	-	251
Jumlah/Total	172	3 261	11		3 435

Catatan/Note: ...

Sumber/Source: Dinas Perhubungan Kabupaten Bungo / Transportation Service of Bungo Regency

Tabel
Table 8.1.11

Banyaknya Kendaraan Angkutan Barang Menurut Daya Angkut/ Tonase di Kabupaten Bungo, 2020
Number of Freight Vehicles by Carrying Capacity/Tonnage in Bungo Regency, 2020

Daya Angkut Tonnage (kg)	Umum Public	Pribadi Private	Dinas Government- owned	Jumlah Total
(1)	(2)	(3)	(4)	(5)
0 – 500	20	820	-	845
501 – 1.000	-	-	-	-
1.001 – 1.500	-	-	-	-
1.501 – 2.000	-	-	-	-
2.001 – 2.500	-	-	-	-
2.501 – 3.000	450	400	-	940
3.001 – 3.500	-	-	-	-
3.501 – 4.000	-	-	-	-
> 4.000	15	-	-	15
Jumlah/Total	485	1 220	0	1 800

Catatan/Note: ...

Sumber/Source: Dinas Perhubungan Kabupaten Bungo / Transportation Service of Bungo Regency

Tabel 8.1.12 **Banyaknya Kendaraan Bermotor Menurut Jenisnya di Kabupaten Bungo, 2019-2020**
Table 8.1.12 **Number of Vehicles by Kind in Bungo Regency, 2019-2020**

Jenis Kendaraan Vehicles	2019	2020
(1)	(2)	(3)
Sedan, Jip, Station Wagon/ Sedan, Jeep, Station Wagon	10 010	10 653
Bis, Bis Mikro/ Bus, Micro Bus	92	116
Truk, Pick up/ Truck, Pick-up	3 942	4 040
Kendaraan Khusus/ Special Vehicles	78	11
Sepeda Motor, Skuter/ Motorcycle, Scooter	30 144	29 478
Kendaraan Bermotor Diatas Air/ Water vehicles	0	0
Jumlah/Total	44 266	44 298

Catatan/Note: ...

Sumber/Source: Satuan Lalu Lintas Kepolisian Resort Bungo / Traffic Unit of Bungo Police Resort

Tabel 8.1.13 Jumlah Lalu Lintas Udara dan Penumpang melalui Bandar Udara Muara Bungo per Bulan, 2020
Number of Air Traffic and Passenger via Muara Bungo Airport Each Month, 2020

Bulan Month	Pergerakan Pesawat Aircraft Traffic	Penumpang/Passenger	
		Datang Arrival	Berangkat Departure
(1)	(2)	(3)	(4)
Januari/January	168	3 188	3 294
Februari/February	154	2 898	2 990
Maret /March	146	2 860	2 177
April/April	-	-	-
Mei/May	-	-	-
Juni/June	-	-	-
Juli/July	-	-	-
Agustus/August	-	-	-
September/September	-	-	-
Oktober/October	-	-	-
November/November	-	-	-
Desember/December	8	254	212
Jumlah/Total	476	9 200	8 673

Catatan/Note: Bulan April s./d. November tidak ada penerbangan dikarenakan regulasi PSBB
 Sumber/Source: Dinas Perhubungan Kabupaten Bungo / Transportation Service of Bungo Regency

Tabel 8.1.14 **Lalu Lintas Barang Angkutan Udara melalui Bandar Udara Muara Bungo per Bulan, 2020**
Table 8.1.14 **Aircraft Freight Traffic in Muara Bungo Airport Each Month, 2020**

Bulan Month	Bagasi / Baggage (kg)		Barang / Freight (kg)	
	Bongkar Unloading	Muat Loading	Bongkar Unloading	Muat Loading
(1)	(2)	(3)	(4)	(5)
Januari/January	18 559	16 221	13 163	118
Februari/February	16 788	15 761	30 240	106
Maret /March	18 335	8 391	27 307	55
April/April	-	-	-	-
Mei/May	-	-	-	-
Juni/June	-	-	-	-
Juli/July	-	-	-	-
Agustus/August	-	-	-	-
September/September	-	-	-	-
Oktober/October	-	-	-	-
November/November	-	-	-	-
Desember/December	1 808	1 198	7	110
Jumlah/Total	55 490	41 571	70 717	389

Catatan/Note: ...

Sumber/Source: Dinas Perhubungan Kabupaten Bungo / Transportation Service of Bungo Regency

8.2 KOMUNIKASI COMMUNICATION

Tabel 8.2.1 Jumlah Kantor Pos Pembantu Menurut Kecamatan di Kabupaten Bungo, 2017–2020
Number of Post Offices Subsidiaries by Subdistrict in Bungo Regency, 2017–2020

Kecamatan Subdistricts	2017	2018	2019	2020
(1)	(2)	(3)	(4)	(5)
Pelepat	1	1	1	1
Pelepat Ilir
Bathin II Babeko
Rimbo Tengah
Bungo Dani
Pasar Muara Bungo
Bathin III
Rantau Pandan
Muko-Muko Bathin VII
Bathin III Ulu
Tanah Sepanggal
Tanah Sepanggal Lintas
Tanah Tumbuh
Limbur Lubuk Mengkuang
Bathin II Pelayang
Jujuhan	1	1	1	1
Jujuhan Ilir
Bungo	2	2	2	2

Catatan/Note: ...

Sumber/Source: PT Pos Indonesia - Muara Bungo / PT Pos Indonesia - Muara Bungo

Tabel
Table 8.2.2**Lalu Lintas Surat yang Dikirim dan Diterima Melalui Kantor
Pos Muara Bungo Menurut Jenis Surat per Bulan, 2020**
**Letters Traffic Sent and Received Through Muara Bungo Post
Office by Kind of Letters Each Month, 2020**

Bulan Month	Surat Pos Standar Standard Letters		Surat Pos Luar Negeri Overseas Letters	
	Kirim Sent	Terima Received	Kirim Sent	Terima Received
(1)	(2)	(3)	(4)	(5)
Januari/January	-	-	-	182
Februari/February	-	-	-	297
Maret /March	-	-	-	140
April/April	-	-	-	101
Mei/May	-	-	-	94
Juni/June	-	-	-	167
Juli/July	-	-	-	97
Agustus/August	-	-	-	77
September/September	-	-	-	119
Oktober/October	-	-	-	80
November/November	-	-	-	94
Desember/December	-	-	-	116
Jumlah/Total				1 564

Lanjutan Tabel/*Continued Table* 8.2.2

vBulan Month	Surat Pos Terdaftar/Tercatat/Paket Pos Luar Negeri <i>Registered/Recorded Letter/Overseas Parcel</i>		Surat Pos Kilat Khusus <i>Special Dispatch Post Letter</i>	
	Kirim <i>Sent</i>	Terima <i>Received</i>	Kirim <i>Sent</i>	Terima <i>Received</i>
(1)	(2)	(3)	(4)	(5)
Januari/ <i>January</i>	-	-	673	26 180
Februari/ <i>February</i>	-	-	816	26 321
Maret / <i>March</i>	-	-	798	25 560
April/ <i>April</i>	-	-	699	23 383
Mei/ <i>May</i>	-	-	530	17 591
Juni/ <i>June</i>	-	-	714	20 837
Juli/ <i>July</i>	-	-	651	22 384
Agustus/ <i>August</i>	-	-	888	17 735
September/ <i>September</i>	-	-	733	22 944
Oktober/ <i>October</i>	-	-	556	23 469
November/ <i>November</i>	-	-	657	20 699
Desember/ <i>December</i>	-	-	692	19 635
Jumlah/Total	-	-	8 407	266 738

Lanjutan Tabel/*Continued Table 8.2.2*

Bulan Month	Surat Pos Dinas Bebas Bea Free Official Post Letter	
	Kirim Sent	Terima Received
(1)	(2)	(3)
Januari/ <i>January</i>	500	100
Februari/ <i>February</i>	500	100
Maret / <i>March</i>	500	100
April/ <i>April</i>	500	100
Mei/ <i>May</i>	500	100
Juni/ <i>June</i>	500	100
Juli/ <i>July</i>	500	100
Agustus/ <i>August</i>	500	100
September/ <i>September</i>	500	100
Oktober/ <i>October</i>	500	100
November/ <i>November</i>	500	100
Desember/ <i>December</i>	500	100
Jumlah/<i>Total</i>	6 000	1 200

Catatan/*Note:* ...Sumber/*Source:* PT Pos Indonesia - Muara Bungo / *PT Pos Indonesia - Muara Bungo*

JUMLAH KOPERASI, ANGGOTA DAN ASET

2019

Jumlah
Koperasi
(Unit) | **301**



Jumlah
Anggota
(Orang) | **27.930**

Jumlah
Aset
(Milyar rupiah) | **178**



PENJELASAN TEKNIS**TECHNICAL NOTES**

1. Koperasi adalah badan usaha yang beranggotakan orang seorang atau badan hukum koperasi dengan melandaskan kegiatannya berdasarkan prinsip koperasi sekaligus sebagai gerakan ekonomi rakyat yang berdasar atas asas kekeluargaan.
 2. Sisa hasil usaha koperasi merupakan pendapatan koperasi yang diperoleh dalam satu tahun buku dikurangi dengan biaya, penyusutan, dan kewajiban lainnya termasuk pajak dalam tahun buku yang bersangkutan.
 3. Bank Perkreditan Rakyat (BPR) adalah perusahaan/usaha perbankan yang kegiatannya hanya menerima simpanan dalam bentuk tabungan dan deposito serta memberikan kredit berskala kecil dalam jangka pendek kepada masyarakat dalam wilayah kerja tertentu yang umumnya bersifat lokal. Dalam melakukan pengumpulan dana BPR dapat menerima simpanan hanya dalam bentuk tabungan dan deposito berjangka, dalam penyaluran dananya memberikan pinjaman kepada masyarakat ekonomi lemah dan masyarakat desa yang membutuhkan.
 4. Retribusi daerah adalah pungutan daerah sebagai pembayaran/
1. *Cooperative is an establishment that its members are people or establishments with legal status of cooperative and its activities based on people economic movement.*
 2. *Net profit of cooperative is gross income in one year minus expenses, depreciation, and other liabilities including taxes in current year.*
 3. *Rural Credit Bank (BPR) is a banking company/business whose activities only accept savings in the form of savings and deposits and provide small-scale credit in the short term to the public in certain working areas which are generally local in nature. In collecting funds BPR can accept deposits only in the form of savings and time deposits, in the distribution of funds to provide loans to the weak economy community and rural communities in need.*
 4. *Regional levies are regional levies as payments / uses because they*

pemakaian karena memperoleh suatu jasa atau fasilitas yang diberikan secara langsung dan nyata oleh daerah kepada pembayar/pemakai.

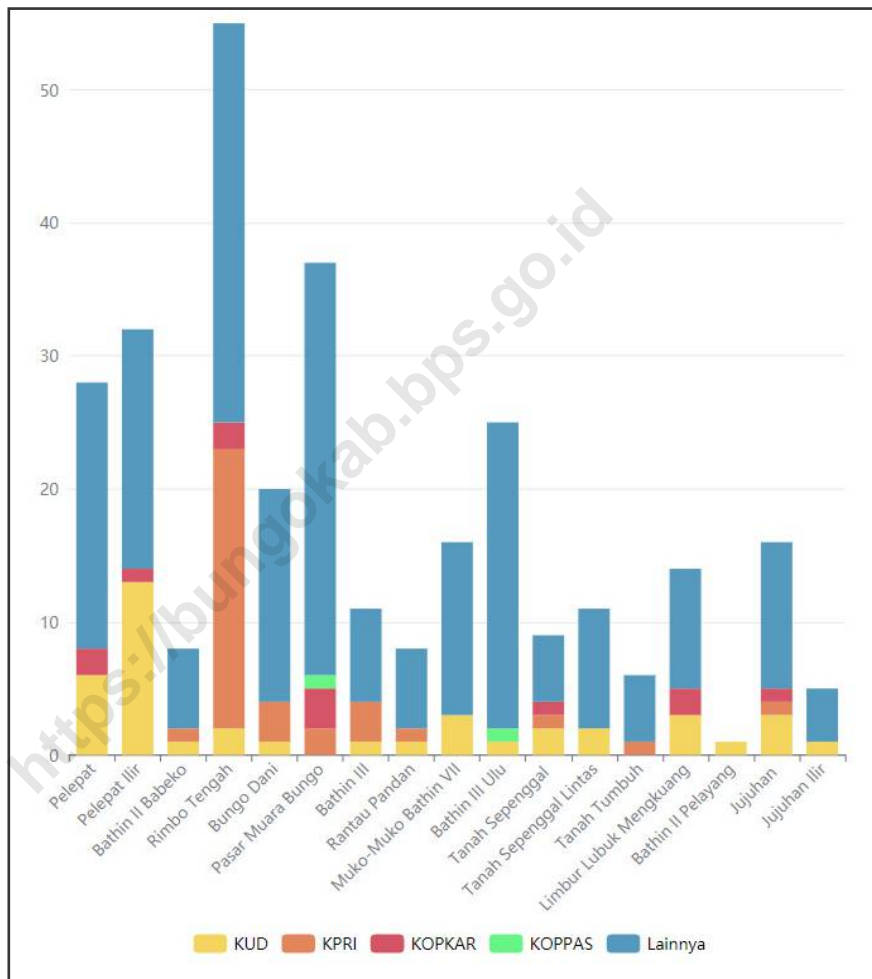
5. Pajak daerah adalah pungutan yang dilakukan oleh pemerintah daerah berdasarkan peraturan perundang-undangan yang berlaku. Pajak daerah dapat dibedakan dalam dua kategori, yaitu pajak daerah yang ditetapkan melalui peraturan daerah dan pajak negara yang pengelolaan dan penggunaannya diserahkan kepada daerah. Pungutan ini dikenakan kepada semua obyek pajak seperti orang/badan dan benda bergerak/tak bergerak.

obtain a service or facility provided directly and visibly by the region to the payer / user.

5. *Local taxes are levies imposed by local governments based on applicable laws and regulations. Regional taxes can be divided into two categories, namely local taxes that are determined through local regulations and state taxes whose management and use are left to the regions. This levy is imposed on all tax objects such as persons / entities and movable / immovable objects.*

Gambar 9.1
Figures

Jumlah Koperasi Menurut Jenis Koperasi Per Kecamatan di Kabupaten Bungo, 2020
Number of Cooperative by Kind of Cooperative Per Subdistricts in Bungo Regency, 2020



Sumber/Source : Dinas Koperasi, UMKM, Perindustrian dan Perdagangan Kabupaten Bungo/ Cooperative, SMEs, Industry, and Trade Service of Bungo Regency

Tabel
Table 9.1**Jumlah Koperasi Aktif Menurut Kecamatan di Kabupaten Bungo, 2017–2020**
Number of Active Cooperative by Subdistrict in Bungo Regency, 2017–2020

Kecamatan Subdistrict	2017	2018	2019	2020
(1)	(2)	(3)	(4)	(5)
Pelepat	27	28	28	28
Pelepat Ilir	31	32	32	32
Bathin II Babeko	8	8	8	8
Rimbo Tengah	55	57	55	55
Bungo Dani	19	19	19	20
Pasar Muara Bungo	40	41	37	37
Bathin III	14	14	11	11
Rantau Pandan	8	8	8	8
Muko-Muko Bathin VII	16	16	16	16
Bathin III Ulu	24	25	25	25
Tanah Sepenggal	9	9	9	9
Tanah Sepenggal Lintas	11	11	11	11
Tanah Tumbuh	6	6	6	6
Limbur Lubuk Mengkuang	12	14	14	14
Bathin II Pelayang	1	1	1	1
Jujuhan	15	16	16	16
Jujuhan Ilir	5	5	5	5
Kabupaten Bungo	301	308	301	302

Catatan/Note: ...

Sumber/Source: Dinas Koperasi, UMKM, Perindustrian dan Perdagangan Kabupaten Bungo/ Cooperative, SMEs, Industry, and Trade Service of Bungo Regency

Tabel
Table 9.2**Jumlah Koperasi Menurut Jenis Koperasi dan Kecamatan Kabupaten Bungo, 2020**
Number of Cooperative by Kind of Cooperative and Subdistrict in Bungo Regency, 2020

Kecamatan Subdistrict	Jenis Koperasi/ Kind of Cooperative					Jumlah Total
	KUD	KPRI	KOPKAR	KOPPAS	Lainnya Other	
(1)	(2)	(3)	(4)	(5)	(6)	(7)
Pelepat	6	-	2	-	20	28
Pelepat Ilir	13	-	1	-	18	32
Bathin II Babeko	1	1	-	-	6	8
Rimbo Tengah	2	21	2	-	30	55
Bungo Dani	1	3	-	-	16	20
Pasar Muara Bungo	-	2	3	1	31	37
Bathin III	1	3	-	-	7	11
Rantau Pandan	1	1	-	-	6	8
Muko-Muko Bathin VII	3	-	-	-	13	16
Bathin III Ulu	1	-	-	1	23	25
Tanah Sepenggal	2	1	1	-	5	9
Tanah Sepenggal Lintas	2	-	-	-	9	11
Tanah Tumbuh	-	1	-	-	5	6
Limbur Lubuk Mengkuang	3	-	2	-	9	14
Bathin II Pelayang	1	-	-	-	-	1
Jujuhan	3	1	1	-	11	16
Jujuhan Ilir	1	-	-	-	4	5
Kabupaten Bungo	41	34	12	2	213	302

Catatan/Note: ...

Sumber/Source: Dinas Koperasi, UMKM, Perindustrian dan Perdagangan Kabupaten Bungo/ Cooperative, SMEs, Industry, and Trade Service of Bungo Regency

Tabel
Table 9.3**Perkembangan Keadaan Koperasi Menurut Kecamatan di Kabupaten Bungo, 2020**
Condition of Cooperative by Subdistricts in Bungo Regency, 2020

Kecamatan Subdistrict	Koperasi Cooperative (Unit)	Anggota Member (orang/ person)	Modal/Capital (Ribu Rp)	
			Modal Sendiri Equity	Dari Luar From Others
(1)	(2)	(3)	(4)	(5)
Pelepat	27	2 195	1 571 074	814 038
Pelepat Ilir	32	7 080	34 109 180	17 827 345
Bathin II Babeko	8	326	356 607	755
Rimbo Tengah	55	5 341	30 948 164	1 161 795
Bungo Dani	20	350	5 967 350	418 066
Pasar Muara Bungo	37	2 232	9 894 350	918 746
Bathin III	11	745	8 618 419	79 815
Rantau Pandan	8	420	137 647	34 471
Muko-Muko Bathin VII	16	608	103 647	11 147
Bathin III Ulu	25	1 165	798 759	316 689
Tanah Sepanggal	9	380	188 374	21 880
Tanah Sepanggal Lintas	11	342	163 031	69 188
Tanah Tumbuh	6	1 567	320 330	113 014
Limbur Lubuk Mengkuang	14	2 350	10 083 412	14 888 756
Bathin II Pelayang	1	291	1 039 824	853 512
Jujuhan	16	1 893	3 325 465	94 391
Jujuhan Ilir	5	637	2 058 594	1 085 415
Kabupaten Bungo	301	27 922	109 684 227	38 709 023

Lanjutan Tabel/*Continued Table 9.3*

Kecamatan <i>Subdistrict</i>	Volume Usaha Omzet (Ribu Rp)	Sisa Hasil Usaha Net Income (Ribu Rp)	Aset Assets (Ribu Rp)
(1)	(6)	(7)	(8)
Pelepat	2 706 215	409 578	3 714 450
Pelepat Ilir	44 671 925	2 580 913	56 446 634
Bathin II Babeko	303 133	48 882	435 547
Rimbo Tengah	38 435 477	3 375 200	42 491 618
Bungo Dani	6 477 355	1 606 287	9 091 854
Pasar Muara Bungo	12 252 550	1 544 561	14 221 842
Bathin III	2 768 951	483 567	4 054 217
Rantau Pandan	13 965	27 592	19 376
Muko-Muko Bathin VII	85 913	1 312	154 934
Bathin III Ulu	1 068 346	163 269	1 248 207
Tanah Sepenggal	128 267	38 637	191 679
Tanah Sepenggal Lintas	201 438	43 522	297 378
Tanah Tumbuh	197 748	3 045	449 754
Limbur Lubuk Mengkuang	17 288 667	2 579 771	29 109 931
Bathin II Pelayang	3 129 034	15 957	3 548 257
Jujuhan	4 349 246	662 051	5 972 922
Jujuhan Ilir	2 940 673	179 158	6 248 126
Kabupaten Bungo	137 018 903	13 763 302	177 696 726

Catatan/Note: ...

Sumber/Source: Dinas Koperasi, UMKM, Perindustrian dan Perdagangan Kabupaten Bungo/ *Cooperative, SMEs, Industry, and Trade Service of Bungo Regency*

Tabel
Table 9.4**Penerimaan Retribusi Daerah Menurut Jenisnya di
Kabupaten Bungo (ribu rupiah), 2018-2020**
*Regional Retribution Acceptance by Type in Bungo Regency
(thousand rupiahs), 2018-2020*

<i>Jenis Retribusi</i> <i>Type of Retribution</i>	2018	2019	2020
(1)	(2)	(3)	(4)
1. Potong Hewan	54 040 000	56 240 000	51 320 000
2. I M B	236 212 500	194 587 500	157 837 500
3. KTP & AKTE	289 475 000	141 845 000	679 300
4. Pasar	443 085 358	515 527 252	469 491 813
5. Parkir	513 771 000	536 515 000	373 131 250
6. Kebersihan	546 221 000	643 241 000	5 856 880
7. Pelayanan Kesehatan	715 981 430	864 388 200	682 246 280
8. Alat Pemadam Kebakaran	110 639 738	110 301 902	96 410 825
9. Usaha Angkutan Jalan	-	-	-
10. Pengujian Kendaraan Bermotor	344 005 500	328 300 000	323 341 600
11. Pemakaian Kekayaan Daerah	130 625 970	162 226 250	57 535 700
12. Ganti Rugi Galian Jalan	-	-	-
13. Terminal	20 320 000	20 500 000	185 350
14. Penyedotan Kakus	54 180 000	38 120 000	835 350
15. Jual Ternak	467 625 000	444 165 000	2 812 350
16. Jual Benih IKan	10 100 000	30 000 000	1 132 405
17. Izin Gangguan/HO	-	-	-
18. Izin Trayek	-	-	-
19. Lain-lain	87 604 239 322	89 132 710 477	-
Kabupaten Bungo	91 540 521 818	93 218 667 581	2 222 816 603

Catatan/Note: *)Angka Sementara

Sumber/Source: Badan Pengelola Pajak dan Restribusi Daerah (BPPRD) Kab. Bungo/ *Regional Tax and Retribution Management Agency (BPPRD) Kab. Bungo*

Tabel
Table 9.5**Jumlah Penerimaan Pajak Daerah Menurut Jenisnya di Kabupaten Bungo (ribu rupiah), 2018 - 2020**
Regional Taxes Acceptance by Type in Bungo Regency (thousand rupiahs), 2018 - 2020

<i>Jenis Retribusi</i> <i>Type of Retribution</i>	2018	2019	2020
(1)	(2)	(3)	(4)
Pajak Hotel	1 608 598 715	1 623 890 012	1 029 788 808
Pajak Restoran	2 476 596 073	3 001 156 935	2 295 148 508
Pajak Hiburan	469 688 532	499 600 362	251 512 810
Pajak Reklame	1 792 063 954	1 607 977 367	1 526 481 203
Pajak Penerangan Jalan	20 895 999 558	21 408 371 912	21 081 103 357
Pajak Galian C	1 958 398 639	1 844 791 360	1 837 364 200
Pajak Parkir	174 140 610	152 572 360	157 433 400
Pajak Air Bawah Tanah	25 508 180	18 696 366	13 725 621
Pajak Sarang Burung Walet	71 520 000	74 690 000	628 800
Pajak Lingkungan	3 521 228 534	3 675 500 704	3 555 191 844
Pajak Bea Perolehan Hak atas Tanah dan Bangunan	5 058 405 775	5 333 995 158	3 511 860 942
Kabupaten Bungo	38 052 148 570	39 241 242 537	35 260 239 493

Catatan/Note: ...

Sumber/Source: Badan Pengelola Pajak dan Restribusi Daerah (BPPRD) Kab. Bungo/ *Regional Tax and Retribution Management Agency (BPPRD) Kab. Bungo*

Tabel
Table 9.6**Hasil Pungutan PBB Menurut Kecamatan dan Sektor di Kabupaten Bungo (rupiah), 2020**
Property Tax Charges by Subdistrict and Sector in Bungo Regency (rupiahs), 2020

Kecamatan Subdistrict	Rencana Penerimaan Acceptance Plan	Jumlah Total	Persentase Percentage (%)	Sisa Rencana Rest of the Plan
(1)	(2)	(3)	(4)	
Pelepat	636 535 441	394 724 106	62,01	241 811 335
Pelepat Ilir	753 252 377	519 050 371	68,91	2 432 026
Bathin II Babeko	206 816 117	78 889 638	38,14	127 926 479
Rimbo Tengah	1 463 596 658	6 086 527	41,59	854 944 651
Bungo Dani	535 515 535	287 627 710	53,71	247 887 825
Pasar Muara Bungo	1 500 421 854	890 015 695	59,32	610 406 159
Bathin III	766 744 397	268 067 895	34,96	498 676 502
Rantau Pandan	76 813 051	5 840 557	7,6	70 972 494
Muko-Muko Bathin VII	88 862 906	15 441 335	17,38	73 421 571
Bathin III Ulu	63 904 960	13 036 507	20,4	50 868 453
Tanah Sepanggal	105 233 890	26 136 736	24,84	79 097 754
Tanah Sepanggal Lintas	190 177 983	47 763 359	25,12	143 414 624
Tanah Tumbuh	147 655 957	91 108 559	61,7	56 547 398
Limbur Lubuk Mengkuang	288 292 132	51 546 772	17,88	236 745 360
Bathin II Pelayang	79 170 310	12 824 555	27,57	57 345 755
Jujuhan	439 829 954	322 835 583	73,4	116 994 371
Jujuhan Ilir	77 176 479	42 676 364	55,42	34 409 115
Kabupaten Bungo	7 420 000 001	3 073 672 269	689,95	3 503 901 872

Catatan/Note: ...

Sumber/Source: Badan Pengelola Pajak dan Restribusi Daerah (BPPRD) Kab. Bungo/ Regional Tax and Retribution Management Agency (BPPRD) Kab. Bungo

Tabel
Table 9.7**Banyaknya Penabung dan Jumlah Tabungan pada Bank Pemerintah di Kabupaten Bungo, 2020**
Number of Depositor and Savings Amount at Government Banks in Bungo Regency, 2020

Bank Bank	Jumlah Penabung Depositors	Jumlah Tabungan Saving Amount (juta rupiah/ million rupiahs)
(1)	(2)	(3)
Bank Rakyat Indonesia (BRI)	39 510	202 434
Bank Negara Indonesia (BNI)	82 299	264 548
Bank Mandiri	19 067	196 372
Bank Pembangunan Daerah Jambi	23 657	152 666

Catatan/Note: ...

Sumber/Source: Beberapa Bank Pemerintah Cab Muara Bungo/Several Government Bank Muara Bungo Branch

Tabel
Table 9.8**Posisi Giro Triwulanan pada Bank-Bank Pemerintah (juta rupiah), 2020**
Quarterly Giro Position in Government Banks (million rupiahs), 2020

Bank Bank	BRI	BNI	Bank Mandiri	Bank Jambi
(1)	(2)	(3)	(4)	(5)
Januari-Maret <i>January-March</i>	44 692	37 290	26 704	146 441
April-Juni <i>April-June</i>	40 652	29 847	29 656	157 459
Juli-September <i>July-September</i>	54 958	37 206	22 565	188 809
Oktober-Desember <i>October-December</i>	43 958	50 356	31 497	31 616
Posisi Akhir 2020 <i>Last Position 2020</i>	43 958	50 356	31 497	31 616

Catatan/Note: ...

Sumber/Source: Beberapa Bank Pemerintah Cab Muara Bungo/Several Government Bank Muara Bungo Branch

Tabel
Table 9.9**Posisi Deposito Triwulanan pada Bank-Bank Pemerintah
(juta rupiah), 2020**
**Quarterly Deposits Position in Government Banks (million
rupiahs), 2020**

Bank Bank	BRI	BNI	Bank Mandiri	Bank Jambi
(1)	(2)	(3)	(4)	(5)
Januari-Maret <i>January-March</i>	56 519	66 863	84 332	273 663
April-Juni <i>April-June</i>	59 545	68 616	86 589	289 310
Juli-September <i>July-September</i>	57 898	71 808	77 119	366 448
Oktober-Desember <i>October-December</i>	59 968	74 843	74 342	462 415
Posisi Akhir 2020 <i>Last Position 2020</i>	59 968	74 843	74 342	462 415

Catatan/Note: ...

Sumber/Source: Beberapa Bank Pemerintah Cab Muara Bungo/Several Government Bank Muara Bungo Branch

Tabel
Table 9.10**Posisi Pinjaman pada Bank-Bank Pemerintah menurut
Jenis Pinjaman , (juta rupiah), 2020**
*Quarterly Loan Position in Government Banks by Kind of
Loan (million rupiahs), 2020*

Bank Bank	BRI	BNI	Bank Mandiri	Bank Jambi
(1)	(2)	(3)	(4)	(5)
Investasi <i>Investment</i>	34 800	67 309	1 224	30 000
Modal Kerja <i>Working Capital</i>	262 700	102 727	316 591	6 577
Konsumsi <i>Consumption</i>	235 000	75 269	4 322	635 865
Jumlah <i>Total</i>	532 500	245 305	322 137	672 442

Catatan/Note: ...

Sumber/Source: Beberapa Bank Pemerintah Cab Muara Bungo/Several Government Bank Muara Bungo Branch

Tabel
Table 9.11**Banyaknya KUK Perbankan Yang Disalurkan Beberapa Bank Pemerintah Menurut Sektor Ekonomi per Akhir Periode di Kabupaten Bungo (juta rupiah), 2020**
Number of Small Enterprise Credit Distributed by Several Government Bank by Economic Sector at the End of Period in Bungo Regency (million rupiahs), 2020

Bank Bank	BRI	BNI	Bank Mandiri	Bank Jambi
(1)	(2)	(3)	(4)	(5)
<i>Pertanian</i> <i>Agriculture</i>	...	97.406	167,269	...
<i>Perindustrian</i> <i>Manufacturing Industry</i>	...	1.045	-	...
<i>Listrik, Gas dan Air</i> <i>Electricity, Gas and Water Supply</i>	...	-	7,528	...
<i>Konstruksi</i> <i>Contruction</i>	...	-	2.185	...
<i>Perdagangan, Restoran dan Hotel</i> <i>Trade, Restoratn and Hotel</i>	...	67.430	17,851	...
<i>Transportasi dan Komunikasi</i> <i>Tansportation and Communication</i>	...	-	-	...
<i>Jasa-jasa</i> <i>Services</i>	...	9.051	-	...
<i>Lainnya</i> <i>Others</i>	...	-	0,18	...

Catatan/Note: ...

Sumber/Source: Beberapa Bank Pemerintah Cab Muara Bungo/Several Government Bank Muara Bungo Branch

Pengeluaran Per Kapita Sebulan, 2019




Nilai

Rp 1.110.948

NON MAKANAN

Persentase

48,30 %



Nilai

Rp 574.339

MAKANAN

Persentase

51,70 %

PENJELASAN TEKNIS

1. Kegiatan pengumpulan data sosial dan ekonomi yang dilaksanakan secara rutin oleh BPS melalui Survei SosialEkonomi Nasional (Susenas).
2. Sejak tahun 2011 sampai dengan 2014, pengumpulan data Susenas konsumsi pengeluaran rumah tangga dilaksanakan secara triwulanan. Mulai tahun 2015 pengumpulan data Susenas dilaksanakan dua kali dalam setahun, yaitu pada Maret dan September.
3. Target sampel Susenas Maret adalah 300.000 rumah tangga yang tersebar di seluruh kabupaten/kota di Indonesia. Target sampel Susenas pada bulan September adalah sebanyak 75.000 rumah tangga
4. Data hasil pencacahan Susenas Maret dapat disajikan untuk tingkat nasional, provinsi, dan kabupaten/kota, sedangkan untuk data hasil Susenas September hanya dapat disajikan untuk tingkat nasional dan provinsi.
5. Data konsumsi/pengeluaran yang dikumpulkan pada Susenas Maret dibagi menjadi dua kelompok, yaitu makanan dan bukan makanan. Jumlah

TECHNICAL NOTES

1. *Socioeconomic data collection activities are carried out regularly by the B P S - Statistics Indonesia through the National Socioeconomic Survey (Susenas).*
2. *Since 2011 to 2014, Susenas data collection of household consumption expenditures was conducted quarterly. Starting in 2015, collecting of data Susenas carry out twice a year, In March and September.*
3. *The March Susenas target sample covers 300.000 households spread out at all regency/municipality in Indonesia. The September Susenas target sample covers 75.000 households.*
4. *The result from Susenas data collection in March can be presented on national, provincial, and regency/municipal level estimates, while data collection in September can be disseminated only for the national and provincial levels.*
5. *The consumption/expenditure data collected in March Susenas are divided into two groups, namely food and non-food. The number of food commodity are 174*

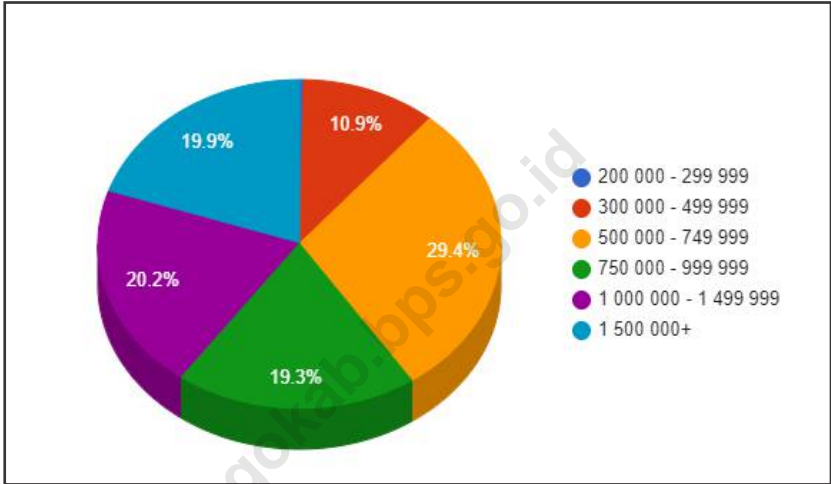
komoditas makanan sebanyak 174 komoditas. Pengumpulan data kelompok makanan meliputi banyaknya komoditas yang dikonsumsi beserta nilai pengeluarannya.

commodities. The food group data collection includes quantity and value of commodities consumed.

6. Pengumpulan data pada sebagian besar kelompok bukan makanan hanya mencakup nilai pengeluaran barang yang dikonsumsi, kecuali beberapa jenis barang tertentu juga dikumpulkan kuantitasnya, seperti listrik, air, gas, dan bahan bakar minyak (BBM).
 7. Referensi waktu survei yang digunakan adalah selama seminggu terakhir untuk konsumsi makanan dan sebulan atau setahun terakhir untuk konsumsi bukan makanan.
 8. Data ketersediaan konsumsi pangan per kapita bersumber dari perhitungan Neraca Bahan Makanan (NBM) Indonesia, hasil kerja sama antara Badan Pusat Statistik dan Kementerian Pertanian.
 9. Metode yang dipakai untuk penyusunan NBM berpedoman pada buku rujukan yang diterbitkan oleh organisasi pangan sedunia, yaitu Food Agriculture Organization (FAO).
6. *Data collection on most of non food groups covers only the value of expenditures consumed except for certain comodities which are also collected for its quantity, such as the use of electricity, water, gas, and fuel oil (BBM).*
 7. *The survey time reference period is previous week before enumeration date for food consumption and last month or last year for non-food consumption.*
 8. *Data on the availability of per capita food consumption are from the Indonesian Food Balance Sheet computed by the BPS-Statistics Indonesia in collaboration with the Ministry of Agriculture.*
 9. *The FAO method is adopted to compute the Food Balance Sheet.*

10. Penyediaan pangan dalam negeri adalah produk dalam negeri ditambah dengan perubahan stok dan impor dikurangi dengan ekspor.
11. Ketersediaan pangan untuk dikonsumsi penduduk terlebih dahulu dikurangi dengan bagian produksi yang digunakan untuk bibit, makanan ternak, industri, dan yang tercecer.
12. Ketersediaan pangan per kapita adalah ketersediaan pangan dibagi dengan jumlah penduduk pertengahan tahun. Ketersediaan pangan per kapita bisa dalam bentuk kuantum maupun unsur gizi, yaitu kalori, protein, dan lemak.
10. *Domestic food availability is define as domestic production plus changes in stock and imports minus exports.*
11. *In compiling data on domestic food availability, the share of production for seeds, waste, residuals, animal feeds, and industrial use are first taken into account.*
12. *Per capita food availability is total food availability divided by number of population midyear. It is presented in terms of quantity as well as nutrient content, such as calories, proteins, and fats*

Gambar 10.1 **Persentase Penduduk Menurut Golongan Pengeluaran Per Kapita Sebulan di Provinsi Jambi, 2020 (Rupiah)**
Figures *Average Monthly per Capita Expenditure by Class and Comodity in Jambi Province, 2020 (Rupiah)*



Sumber/Source : BPS, Survei Sosial Ekonomi Nasional (Susenans) Maret/BPS-Statistics Indonesia, National Socioeconomic Survey March

Tabel
Table 10.1

Rata-rata Pengeluaran per Kapita Sebulan Menurut Kelompok Komoditas (rupiah) di Kabupaten Bungo, 2019 dan 2020
Monthly Average Expenditure per Capita by Commodity Group (rupiahs) in Bungo Regency, 2019 and 2020

Kelompok Komoditas/Commodity Group	2019	2020
(1)	(2)	(3)
Makanan/Food		
Padi-padian/Cereals	69 150	69 180
Umbi-umbian/Tubers	6 130	5 818
Ikan/udang/cumi/kerang/Fish/shrimp/common squid/shells	55 223	50 678
Daging/Meat	24 267	23 718
Telur dan susu/Eggs and milk	31 652	28 551
Sayur-sayuran/Vegetables	51 049	61 926
Kacang-kacangan/Legumes	8 368	8 108
Buah-buahan/Fruits	22 983	23 848
Minyak dan kelapa/Oil and coconut	18 235	17 708
Bahan minuman/Beverage stuffs	14 976	16 278
Bumbu-bumbuan/Spices	6 937	7 738
Konsumsi lainnya/Miscellaneous food items	9 689	9 213
Makanan dan minuman jadi/Prepared food and beverages	165 281	141 805
Rokok/Cigarettes	90 399	86 492
Jumlah makanan/Total food	574 339	551 070
Bukan makanan/Non-food		
Perumahan dan fasilitas rumah tangga/Housing and household facilities	257 551	264 633
Aneka komoditas dan jasa/Goods and services	116 202	105 109
Pakaian, alas kaki, dan tutup kepala/Clothing, footwear, and headgear	49 905	50 816
Komoditas tahan lama/Durable goods	54 835	45 751
Pajak, pungutan, dan asuransi/Taxes and insurance	27 682	28 923
Keperluan pesta dan upacara/kenduri/Parties and ceremonies	30 434	16 007
Jumlah bukan makanan/Total non-food	536 609	511 238
Jumlah/Total	1 110 948	1 062 308

Catatan/Note: ...

Sumber/Source: BPS, Survei Sosial Ekonomi Nasional (Susenas) Maret/BPS-Statistics Indonesia, National Socioeconomic Survey March

Tabel
Table 10.2**Persentase Pengeluaran per Kapita Sebulan Menurut Kelompok Komoditas di Kabupaten Bungo, 2019 dan 2020****Percentage of Monthly Expenditure per Capita by Commodity Group in Bungo Regency, 2019 and 2020**

Kelompok Komoditas/Commodity Group	2019	2020
(1)	(2)	(3)
Makanan/Food		
Padi-padian/ <i>Cereals</i>	6,22	6,51
Umbi-umbian/ <i>Tubers</i>	0,55	0,55
Ikan/udang/cumi/kerang/ <i>Fish/shrimp/common squid/shells</i>	4,97	4,77
Daging/ <i>Meat</i>	2,18	2,23
Telur dan susu/ <i>Eggs and milk</i>	2,85	2,69
Sayur-sayuran/ <i>Vegetables</i>	4,60	5,83
Kacang-kacangan/ <i>Legumes</i>	0,75	0,76
Buah-buahan/ <i>Fruits</i>	2,07	2,24
Minyak dan kelapa/ <i>Oil and coconut</i>	1,64	1,67
Bahan minuman/ <i>Beverage stuffs</i>	1,35	1,53
Bumbu-bumbuan/ <i>Spices</i>	0,62	0,73
Konsumsi lainnya/ <i>Miscellaneous food items</i>	0,87	0,87
Makanan dan minuman jadi/ <i>Prepared food and beverages</i>	14,88	13,35
Rokok/ <i>Cigarettes</i>	8,14	8,14
Jumlah makanan/Total food	51,70	51,87
Bukan makanan/Non-food		
Perumahan dan fasilitas rumah tangga/ <i>Housing and household facilities</i>	23,18	24,91
Aneka komoditas dan jasa/ <i>Goods and services</i>	10,46	9,89
Pakaian, alas kaki, dan tutup kepala/ <i>Clothing, footwear, and headgear</i>	4,49	4,78
Komoditas tahan lama/ <i>Durable goods</i>	4,94	4,31
Pajak, pungutan, dan asuransi/ <i>Taxes and insurance</i>	2,49	2,72
Keperluan pesta dan upacara/kenduri/ <i>Parties and ceremonies</i>	2,74	1,51
Jumlah bukan makanan/Total non-food	48,30	48,13
Jumlah/Total	100,00	100,00

Catatan/Note: ...

Sumber/Source: BPS, Survei Sosial Ekonomi Nasional (Susenas) Maret/BPS-Statistics Indonesia, National Socioeconomic Survey March

Tabel
Table 10.3**Persentase Penduduk Menurut Golongan Pengeluaran Per Kapita Sebulan di Kabupaten Bungo, 2019 dan 2020**
Percentage of Population by Per Capita Spending Group a Month in Bungo Regency, 2019 and 2020

Golongan Pengeluaran <i>Spending Group</i> (Rp)	Persentase (%) <i>Percentage (%)</i>
(1)	(2)
< 150 000	0,00
150 000 - 199 999	0,00
200 000 - 299 999	0,34
300 000 - 499 999	10,86
500 000 - 749 999	29,41
750 000 - 999 999	19,33
1 000 000 - 1 499 999	20,20
1 500 000+	19,86
Jumlah/Total	100,00

Catatan/Note: ...

Sumber/Source: BPS, Survei Sosial Ekonomi Nasional (Susenas) Maret/BPS-Statistics Indonesia, National Socioeconomic Survey March

PERDAGANGAN

Trade

BAB
Chapter

11

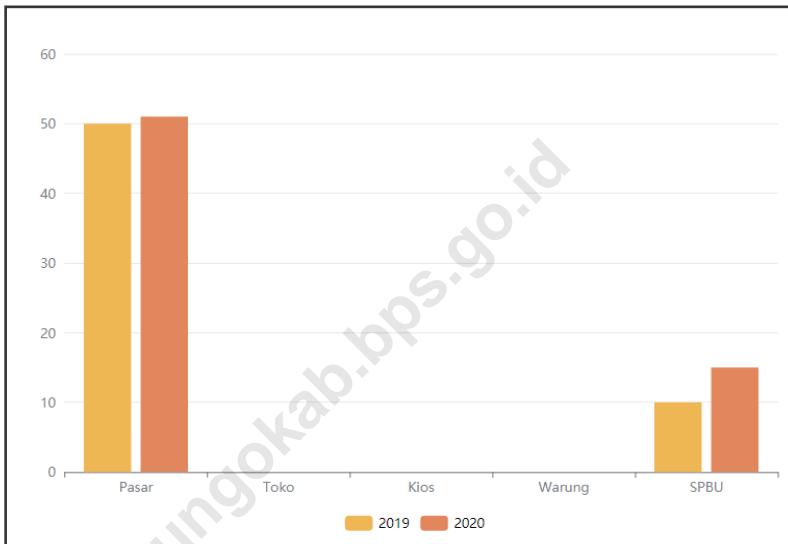
JUMLAH SARANA PERDAGANGAN, 2019



PENJELASAN TEKNIS**TECHNICAL NOTES**

1. Pasar pertama adalah tempat bertemunya antara pedagang besar pertama dengan pedagang besar berikutnya, atau pasar sesudah pasar produsen (farm gate). Di negara kita, prasarana pasar pertama dan produsen masih jarang dijumpai, yang sering dijumpai adalah pasar konsumsi (pasar bagi para konsumen). Oleh sebab itu pengertian pasar pada harga perdagangan besar tidak menekankan pada tempat terjadinya transaksi.
 2. Harga perdagangan besar adalah harga transaksi yang terjadi antara penjual/pedagang besar pertama dengan pembeli/pedagang besar berikutnya dalam jumlah besar pada pasar pertama untuk suatu barang.
 3. Pedagang besar adalah pengusaha/pedagang yang menjual barang dalam jumlah besar untuk setiap jenis barang yang diperdagangkan.
1. *The first market is a meeting place between the first major trader and the next big trader, or the market after the producer market (farm gate). In our country, the first market infrastructure and producers are still rarely found, which is often found is the consumption market (market for consumers). Therefore the notion of the market at large trading prices does not emphasize where the transaction takes place.*
 2. *The price of a large trade is the price of a transaction that occurs between the first seller / wholesaler and the next large buyer / trader in large quantities in the first market for an item.*
 3. *Large traders are entrepreneurs / traders who sell goods in large quantities for each type of goods traded.*

Gambar 11.1 Jumlah Sarana Perdagangan Menurut Jenisnya di Kabupaten Bungo, 2017–2020
Figures 11.1 Number of Trading Facilities by Type of Facility in Bungo Regency, 2017–2020



Sumber/Source : Dinas Koperasi, UMKM, Perindustrian dan Perdagangan Kabupaten Bungo/ Cooperative, SMEs, Industry, and Trade Service of Bungo Regency

Tabel
Table 11.1

**Jumlah Sarana Perdagangan Menurut Jenisnya di
Kabupaten Bungo, 2017–2020**
*Number of Trading Facilities by Type of Facility in Bungo
Regency, 2017–2020*

Jenis Sarana Perdagangan <i>Type of Trading Facilities</i>	2017	2018	2019	2020
(1)	(2)	(3)	(4)	(5)
Pasar/Market	50	51
Toko/Store
Kios
Warung
SPBU/Gas Station	10	15
Jumlah/Total	60	66

Catatan/Note: ...

Sumber/Source: Dinas Koperasi, UMKM, Perindustrian dan Perdagangan Kabupaten Bungo/ *Cooperative, SMEs, Industry, and Trade Service of Bungo Regency*

Tabel
Table 11.2**Pengadaan, Penyaluran dan Stok Beras pada Bulog Sub
Divre Wilayah II Bute dirinci Per Bulan (kg), 2020**
**Supply, Distribution and Stock of Rice in State Logistics
Agency Subdivision Bute by Month (kg), 2020**

<i>Bulan Month</i>	<i>Stok Awal First Stock</i>	<i>Pemasukan Input</i>	<i>Jumlah Total</i>	<i>Penyaluran Distribution</i>	<i>Stok Akhir End Stock</i>
(1)	(2)	(3)	(4)	(5)	
Januari/January	229 915	613 200	843 115	447 540	395 575
Februari/February	395 575	901 210	1 296 785	790 840	505 945
Maret /March	505 945	726 549	1 232 494	933 560	298 934
April/April	298 934	1 497 473,03	1 796 407,03	831 585	964 822,03
Mei/May	964 822,03	531 892	1 496 714,03	675 960	820 754,03
Juni/June	820 754,03	277 290	1 098 044,03	669 020	429 024,03
Juli/July	429 024,03	992 045	1 421 069,03	969 239,03	451 830
Agustus/August	451 830	595 180	1047 010	542 040	504 970
September/September	504 970	1 464 160	1 969 130	1 122 080	847 050
Oktober/October	847 050	959 755	1 806 805	1 095 960	710 845
November/November	710 845	534 600	1 245 445	489 000	756 445
Desember/December	756 445	525 816,3	1 282 261,3	380 256,3	902 005

Catatan/Note: ...

Sumber/Source: Perum Bulog Sub Divre Wil II Bute/ State Logistics Agency (Bulog) Regional Division Area II Bute

Tabel
Table 11.3

**Penyaluran Beras pada Bulog Sub Divre Wilayah II Bute
Dirinci Per Bulan (kg), 2020**
*Distribution of Rice in State Logistics Agency Subdivision
Bute by Month (kg), 2020*

<i>Bulan Month</i>	<i>Movereg Out</i>	<i>Badan Ketahanan Pangan Food Security Agency</i>	<i>Reprosing</i>	<i>POLRI</i>	<i>Karyawan Sub Divre II Sub Divre II Employee</i>
(1)	(2)	(3)	(4)	(5)	(6)
Januari/ January	-	-	-	-	-
Februari/ February	-	-	-	-	-
Maret / March	-	-	-	-	1 040
April/ April	-	-	-	-	530
Mei/ May	-	-	-	-	510
Juni/ June	-	-	-	20 000	970
Juli/ July	-	-	-	-	-
Agustus/ August	-	-	-	20 000	920
September/ September	-	-	-	-	520
Oktober/ October	-	-	-	-	-
November/ November	-	4 000	-	-	410
Desember/ December	-	-	-	-	410
Jumlah/ Total	-	4 000	-	40 000	5 310

Lanjutan Tabel/Continued Table 11.3

<i>Bulan Month</i>	<i>Jaminan Sosial Bencana Alam Social Purpose of Disaster</i>	<i>Rebagging</i>	<i>Bantuan Sosial beras (RAS) Specific Purpose</i>	<i>Operasi Pasar Murni Common Purpose</i>	<i>Lainnya Others</i>
(1)	(7)	(8)	(9)	(10)	(11)
Januari/ January	-	121 500	-	193 540	-
Februari/ February	-	286 500	-	416 840	-
Maret / March	-	296 000	-	450 765	140
April/ April	-	351 890	-	367 715	60
Mei/ May	-	66 610	-	384 780	60
Juni/ June	-	163 590	-	241 965	60
Juli/ July	-	90 250	-	377 699	-
Agustus/ August	-	202 180	-	215 710	120
September/ September	-	293 160	284 700	429 850	-
Oktober/ October	-	349 145	441 735	198 600	-
November/ November	-	134 110	-	268 950	60
Desember/ December	-	91 890	-	181 450	120
Jumlah/ Total	-	2 446 825	726 435	3 727 864	620

Catatan/Note: ...

Sumber/Source: Perum Bulog Sub Divre Wil II Bute/ State Logistics Agency (Bulog) Regional Division Area II Bute

**PDRB ATAS DASAR HARGA BERLAKU
MENURUT LAPANGAN USAHA**



PENJELASAN TEKNIS

1. Produk Domestik Bruto (PDB)/ Produk Domestik Regional Bruto (PDRB) adalah nilai keseluruhan semua barang dan jasa yang diproduksi dalam suatu wilayah dalam suatu jangka waktu tertentu (biasanya satu tahun).
2. PDRB Per Kapita adalah nilai PDRB dibagi jumlah penduduk dalam suatu wilayah pada periode tertentu.
3. PDRB (Nominal) adalah nilai produk atau barang dan jasa (output) yang dihasilkan di dalam wilayah domestik untuk digunakan sebagai konsumsi "akhir" masyarakat.
4. PDB/PDRB per Kapita adalah nilai PDB atau PDRB dibagi jumlah penduduk dalam suatu wilayah per periode tertentu.
5. PDRB Atas Dasar Harga Konstan adalah penjumlahan nilai tambah atas barang dan jasa yang dihasilkan oleh berbagai unit produksi di suatu wilayah dalam jangka waktu satu tahun, dimana barang dan jasa dihitung pada harga yang tetap (harga pada tahun dasar).
6. PDRB Atas Dasar Harga Berlaku adalah penjumlahan nilai tambah atas barang dan jasa

TECHNICAL NOTES

1. *Gross Domestic Product (GDP) / Gross Regional Domestic Product (GRDP) is the overall value of all goods and services produced in a region within a certain period (usually one year).*
2. *Per capita GRDP is the value of GRDP divided by the number of residents in an area in a certain period.*
3. *PDRB (Nominal) is the value of products or goods and services (output) produced within the domestic area for use as the "final" consumption of society.*
4. *GDP / GRDP per capita is the value of GDP or GRDP divided by the number of residents in an area per certain period.*
5. *GRDP at constant prices is the sum of the added value of goods and services produced by various production units in a region within a period of one year, where goods and services are calculated at a fixed price (prices in the base year).*
6. *GRDP at Current Prices is the sum of the added value of goods and services produced by various*

yang dihasilkan oleh berbagai unit produksi di suatu wilayah dalam jangka waktu satu tahun, di mana barang dan jasa dihitung menggunakan harga yang berlaku pada tahun berjalan.

production units in an area within a period of one year, where goods and services are calculated using the prices in effect in the current year.

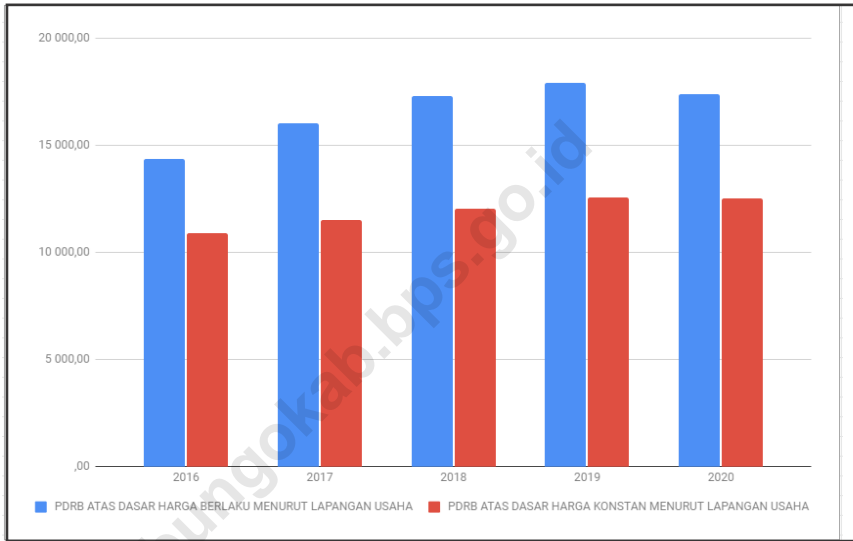
7. Laju Pertumbuhan PDB / PDRB menunjukkan pertumbuhan produksi barang dan jasa di suatu wilayah perekonomian dalam selang waktu tertentu.

7. *GDP / GDP growth rate shows the growth of production of goods and services in an economic region within a certain time interval.*

<https://bungokab.bps.go.id>

Gambar 12.1
Figures

Produk Domestik Regional Bruto Atas Dasar Harga Konstan dan Harga Berlaku 2010 (miliar rupiah) di Kabupaten Bungo, 2016–2020
Gross Regional Domestic Product at 2010 Constant and Current Market Prices (billion rupiahs) in Bungo regency, 2016–2020



Sumber/Source : BPS Kabupaten Bungo/ BPS - Bungo Regency

Tabel
Table 12.1

Produk Domestik Regional Bruto Atas Dasar Harga Berlaku Menurut Lapangan Usaha (miliar rupiah) di Kabupaten Bungo, 2016–2020
Gross Regional Domestic Product at Current Market Prices by Industry (billion rupiahs) in Bungo regency, 2016–2020

	Lapangan Usaha/Industry	2016	2017	2018	2019 ^x	2020 ^{xx}
	(1)	(2)	(3)	(4)	(5)	(6)
A	Pertanian, Kehutanan, dan Perikanan/ <i>Agriculture, Forestry, and Fishing</i>	3 130,26	3 491,59	3 637,25	3 853,31	4 131,48
B	Pertambangan dan Penggalian/ <i>Mining and Quarrying</i>	2 434,62	2 872,62	3 044,99	2 577,11	1 647,77
C	Industri Pengolahan/ <i>Manufacturing</i>	917,35	983,58	1 027,00	1 068,23	1 166,94
D	Pengadaan Listrik dan Gas/ <i>Electricity and Gas</i>	6,79	8,66	10,29	11,04	11,83
E	Pengadaan Air; Pengelolaan Sampah, Limbah, dan Daur Ulang/ <i>Water Supply; Sewerage, Waste Management, and Remediation Activities</i>	28,93	30,23	32,04	33,73	35,25
F	Konstruksi/ <i>Construction</i>	1 806,04	1 947,98	2 190,35	2 381,69	2 314,10
G	Perdagangan Besar dan Eceran; Reparasi Mobil dan Sepeda Motor/ <i>Wholesale and Retail Trade; Repair of Motor Vehicles and Motorcycles</i>	2 205,27	2 420,91	2 656,30	2 864,29	2 810,28
H	Transportasi dan Pergudangan/ <i>Transportation and Storage</i>	349,77	388,38	426,85	463,50	427,20
I	Penyediaan Akomodasi dan Makan Minum/ <i>Accommodation and Food Service Activities</i>	384,48	425,14	459,90	499,28	473,15
J	Informasi dan Komunikasi/ <i>Information and Communication</i>	679,06	777,06	871,16	947,12	1 020,81

Lanjutan Tabel/Continued Table 8.1

Lapangan Usaha/Industry		2016	2017	2018	2019 ^x	2020 ^{xx}
(1)		(2)	(3)	(4)	(5)	(6)
K	Jasa Keuangan dan Asuransi/ Financial and Insurance Activities	609,26	656,11	675,82	701,46	741,72
L	Real Estat/Real Estate Activities	369,56	407,39	448,03	487,30	491,67
M,N	Jasa Perusahaan/Business Activities	31,74	34,66	37,03	39,71	40,21
O	Administrasi Pemerintahan, Pertahanan, dan Jaminan Sosial Wajib/Public Administration and Defence; Compulsory Social Security	570,06	642,66	746,62	854,72	875,22
P	Jasa Pendidikan/Education	674,16	747,73	834,14	913,16	958,07
Q	Jasa Kesehatan dan Kegiatan Sosial/Human Health and Social Work Activities	87,42	96,10	107,18	118,57	127,48
R,S,T,U	Jasa Lainnya/Other Services Activities	86,37	92,10	98,30	103,41	101,30
Produk Domestik Bruto/ Gross Domestic Product		14 371,14	16 022,89	17 303,26	17 917,64	17 374,50

Catatan/Note: *) Angka sementara/Preliminary figures

**) Angka sangat sementara/Very preliminary figures

Sumber/Source: BPS, berbagai sensus, survei dan sumber lain/BPS-Statistics Indonesia, various census, survey, and other sources

Tabel
Table 12.2

Produk Domestik Regional Bruto Atas Dasar Harga Konstan 2010 Menurut Lapangan Usaha (miliar rupiah) di Kabupaten Bungo, 2016–2020
Gross Regional Domestic Product at 2010 Constant Market Prices by Industry (billion rupiahs) in Bungo regency, 2016–2020

	Lapangan Usaha/Industry	2016	2017	2018	2019^x	2020^{xx}
	(1)	(2)	(3)	(4)	(5)	(6)
A	Pertanian, Kehutanan, dan Perikanan/ <i>Agriculture, Forestry, and Fishing</i>	2 151,59	2 260,37	2 394,65	2 507,84	2 579,46
B	Pertambangan dan Penggalian/ <i>Mining and Quarrying</i>	2 642,22	2 830,84	2 828,10	2 827,59	2 742,65
C	Industri Pengolahan/ <i>Manufacturing</i>	729,55	757,68	789,54	818,58	827,75
D	Pengadaan Listrik dan Gas/ <i>Electricity and Gas</i>	4,38	4,58	4,83	5,12	5,45
E	Pengadaan Air; Pengelolaan Sampah, Limbah, dan Daur Ulang/ <i>Water Supply; Sewerage, Waste Management, and Remediation Activities</i>	22,60	23,21	24,37	25,34	26,42
F	Konstruksi/ <i>Construction</i>	1 291,39	1 376,50	1 492,61	1 595,82	1 540,31
G	Perdagangan Besar dan Eceran; Reparasi Mobil dan Sepeda Motor/ <i>Wholesale and Retail Trade; Repair of Motor Vehicles and Motorcycles</i>	1 315,14	1 377,80	1 458,86	1 543,20	1 483,72
H	Transportasi dan Pergudangan/ <i>Transportation and Storage</i>	262,93	282,52	302,90	322,68	309,97
I	Penyediaan Akomodasi dan Makan Minum/ <i>Accommodation and Food Service Activities</i>	263,46	280,95	300,91	323,46	308,85
J	Informasi dan Komunikasi/ <i>Information and Communication</i>	501,97	540,47	590,94	635,55	688,37

Lanjutan Tabel/Continued Table 8.2

Lapangan Usaha/Industry		2016	2017	2018	2019 ^x	2020 ^{xx}
(1)		(2)	(3)	(4)	(5)	(6)
K	Jasa Keuangan dan Asuransi/ Financial and Insurance Activities	435,46	440,64	443,40	449,29	476,54
L	Real Estat/Real Estate Activities	250,40	263,49	278,57	294,44	293,29
M,N	Jasa Perusahaan/Business Activities	21,82	22,50	23,26	24,22	23,91
O	Administrasi Pemerintahan, Pertahanan, dan Jaminan Sosial Wajib/Public Administration and Defence; Compulsory Social Security	332,03	346,04	364,68	386,67	376,53
P	Jasa Pendidikan/Education	520,60	548,71	583,59	622,78	645,72
Q	Jasa Kesehatan dan Kegiatan Sosial/Human Health and Social Work Activities	74,28	79,81	86,81	94,53	100,61
R,S,T,U	Jasa Lainnya/Other Services Activities	71,22	74,00	77,79	80,87	78,06
Produk Domestik Bruto/ Gross Domestic Product		10 891,04	11 510,10	12 045,80	12 557,97	12 507,63

Catatan/Note: *) Angka sementara/Preliminary figures

**) Angka sangat sementara/Very preliminary figures

Sumber/Source: BPS, berbagai sensus, survei dan sumber lain/BPS-Statistics Indonesia, various census, survey, and other sources

Tabel
Table 12.3

Distribusi Persentase Produk Domestik Regional Bruto Atas Dasar Harga Berlaku Menurut Lapangan Usaha di Kabupaten Bungo, 2016–2020
Percentage Distribution of Gross Regional Domestic Product at Current Market Prices by Industry in Bungo regency, 2016–2020

Lapangan Usaha/Industry	2016	2017	2018	2019 ^x	2020 ^{xx}
(1)	(2)	(3)	(4)	(5)	(6)
A Pertanian, Kehutanan, dan Perikanan/ <i>Agriculture, Forestry, and Fishing</i>	21,78	21,79	21,02	21,51	23,78
B Pertambangan dan Penggalian/ <i>Mining and Quarrying</i>	16,94	17,93	17,60	14,38	9,48
C Industri Pengolahan/ <i>Manufacturing</i>	6,38	6,14	5,94	5,96	6,72
D Pengadaan Listrik dan Gas/ <i>Electricity and Gas</i>	0,05	0,05	0,06	0,06	0,07
E Pengadaan Air; Pengelolaan Sampah, Limbah, dan Daur Ulang/ <i>Water Supply; Sewerage, Waste Management, and Remediation Activities</i>	0,20	0,19	0,19	0,19	0,20
F Konstruksi/ <i>Construction</i>	12,57	12,16	12,66	13,29	13,32
G Perdagangan Besar dan Eceran; Reparasi Mobil dan Sepeda Motor/ <i>Wholesale and Retail Trade; Repair of Motor Vehicles and Motorcycles</i>	15,35	15,11	15,35	15,99	16,17
H Transportasi dan Pergudangan/ <i>Transportation and Storage</i>	2,43	2,42	2,47	2,59	2,46
I Penyediaan Akomodasi dan Makan Minum/ <i>Accommodation and Food Service Activities</i>	2,68	2,65	2,66	2,79	2,72
J Informasi dan Komunikasi/ <i>Information and Communication</i>	4,73	4,85	5,03	5,29	5,88
K Jasa Keuangan dan Asuransi/ <i>Financial and Insurance Activities</i>	4,24	4,09	3,91	3,91	4,27

Lanjutan Tabel/Continued Table 8.3

Lapangan Usaha/Industry		2016	2017	2018	2019 ^x	2020 ^{xx}
(1)		(2)	(3)	(4)	(5)	(6)
L	Real Estat/ <i>Real Estate Activities</i>	2,57	2,54	2,59	2,72	2,83
M,N	Jasa Perusahaan/ <i>Business Activities</i>	0,22	0,22	0,21	0,22	0,23
O	Administrasi Pemerintahan, Pertahanan, dan Jaminan Sosial Wajib/ <i>Public Administration and Defence; Compulsory Social Security</i>	3,97	4,01	4,31	4,77	5,04
P	Jasa Pendidikan/ <i>Education</i>	4,69	4,67	4,82	5,10	5,51
Q	Jasa Kesehatan dan Kegiatan Sosial/ <i>Human Health and Social Work Activities</i>	0,61	0,60	0,62	0,66	0,73
R,S,T,U	Jasa Lainnya/ <i>Other Services Activities</i>	0,60	0,57	0,57	0,58	0,58
Produk Domestik Bruto/ Gross Domestic Product		100,00	100,00	100,00	100,00	100,00

Catatan/Note: ^x) Angka sementara/*Preliminary figures*

^{xx}) Angka sangat sementara/*Very preliminary figures*

Sumber/Source: BPS, berbagai sensus, survei dan sumber lain/*BPS-Statistics Indonesia, various census, survey, and other sources*

Tabel
Table 12.4

Laju Pertumbuhan Produk Domestik Regional Bruto Atas Dasar Harga Konstan 2010 Menurut Lapangan Usaha (persen) di Kabupaten Bungo, 2016–2020
Growth Rate of Gross Regional Domestic Product at 2010 Constant Market Prices by Industry (percent) in Bungo regency, 2016–2020

Lapangan Usaha/Industry	2016	2017	2018	2019 ^x	2020 ^{xx}
(1)	(2)	(3)	(4)	(5)	(6)
A Pertanian, Kehutanan, dan Perikanan/ <i>Agriculture, Forestry, and Fishing</i>	7,85	5,06	5,94	4,73	2,86
B Pertambangan dan Penggalian/ <i>Mining and Quarrying</i>	0,1	7,14	-0,1	-0,02	-3
C Industri Pengolahan/ <i>Manufacturing</i>	5,62	3,86	4,2	3,68	1,12
D Pengadaan Listrik dan Gas/ <i>Electricity and Gas</i>	1,62	4,61	5,56	5,89	6,44
E Pengadaan Air; Pengelolaan Sampah, Limbah, dan Daur Ulang/ <i>Water Supply; Sewerage, Waste Management, and Remediation Activities</i>	5,21	2,69	5,03	3,95	4,29
F Konstruksi/ <i>Construction</i>	6,53	6,59	8,44	6,92	-3,48
G Perdagangan Besar dan Eceran; Reparasi Mobil dan Sepeda Motor/ <i>Wholesale and Retail Trade; Repair of Motor Vehicles and Motorcycles</i>	7,25	4,76	5,88	5,78	-3,85
H Transportasi dan Pergudangan/ <i>Transportation and Storage</i>	8,45	7,45	7,21	6,53	-3,94
I Penyediaan Akomodasi dan Makan Minum/ <i>Accommodation and Food Service Activities</i>	6,45	6,64	7,1	7,49	-4,51
J Informasi dan Komunikasi/ <i>Information and Communication</i>	9,89	7,67	9,34	7,55	8,31

Lanjutan Tabel/*Continued Table 8.4*

	Lapangan Usaha/Industry	2016	2017	2018	2019^x	2020^{xx}
	(1)	(2)	(3)	(4)	(5)	(6)
K	Jasa Keuangan dan Asuransi/ <i>Financial and Insurance Activities</i>	7,77	1,19	0,63	1,33	6,07
L	Real Estat/ <i>Real Estate Activities</i>	4,89	5,23	5,72	5,69	-0,39
M,N	Jasa Perusahaan/ <i>Business Activities</i>	3,79	3,12	3,37	4,14	-1,26
O	Administrasi Pemerintahan, Pertahanan, dan Jaminan Sosial Wajib/ <i>Public Administration and Defence; Compulsory Social Security</i>	5,04	4,22	5,39	6,03	-2,62
P	Jasa Pendidikan/ <i>Education</i>	7,69	5,4	6,36	6,72	3,68
Q	Jasa Kesehatan dan Kegiatan Sosial/ <i>Human Health and Social Work Activities</i>	11,24	7,45	8,77	8,88	6,43
R,S,T,U	Jasa Lainnya/ <i>Other Services Activities</i>	5,67	3,9	5,11	3,96	-3,47
	Produk Domestik Bruto/ Gross Domestic Product	5,39	5,68	4,65	4,25	-0,4

Catatan/Note: ^x) Angka sementara/*Preliminary figures*

^{xx}) Angka sangat sementara/*Very preliminary figures*

Sumber/Source: BPS, berbagai sensus, survei dan sumber lain/*BPS-Statistics Indonesia, various census, survey, and other sources*

Tabel
Table 12.5

Produk Domestik Regional Bruto Atas Dasar Harga Berlaku Menurut Jenis Pengeluaran (juta rupiah) di Kabupaten Bungo, 2016–2020
Gross Regional Domestic Product at Current Market Prices by Type of Expenditure (million rupiahs) in Bungo regency, 2016–2020

Jenis Pengeluaran Type of Expenditure	2016	2017	2018	2019 ^x	2020 ^{xx}
(1)	(2)	(3)	(4)	(5)	(6)
1. Pengeluaran Konsumsi Rumah Tangga/ Households Consumption Expenditure	7 789 963,70	8 436 332,20	9 061 171,08	9 737 293,22	...
2. Pengeluaran Konsumsi LNPR/ NPISHs Consumption Expenditure	75 962,62	82 664,25	95 618,58	105 875,39	...
3. Pengeluaran Konsumsi Pemerintah/ Government Consumption Expenditure	978 350,79	1 026 262,94	1 107 862,28	1 215 764,23	...
4. Pembentukan Modal Tetap Bruto/ Gross Fixed Capital Formation	4 815 919,96	5 189 780,71	5 549 225,05	5 916 879,31	...
5. Perubahan Inventori/ Changes in Inventories	198 152,48	127 892,77	158 708,36	32 486,52	...
6. Net Ekspor Barang dan Jasa / Net Exports of Goods and Services	512 788,82	1 159 955,19	1 353 075,00	1 039 168,69	...
Produk Domestik Bruto/ Gross Domestic Product	14 371 138,37	16 022 888,06	17 325 660,34	18 045 467,35	...

Catatan/Note: ^x) Angka sementara/Preliminary figures

^{xx}) Angka sangat sementara/Very preliminary figures

Sumber/Source: BPS, berbagai sensus, survei dan sumber lain/BPS-Statistics Indonesia, various census, survey, and other sources

Tabel
Table 12.6

Produk Domestik Regional Bruto Atas Dasar Harga Konstan 2010 Menurut Jenis Pengeluaran (juta rupiah) di Kabupaten Bungo, 2016–2020
Gross Regional Domestic Product at 2010 Constant Market Prices by Type of Expenditure (million rupiahs) in Bungo regency, 2016–2020

Jenis Pengeluaran Type of Expenditure	2016	2017	2018	2019^x	2020^{xx}
(1)	(2)	(3)	(4)	(5)	(6)
1. Pengeluaran Konsumsi Rumah Tangga/ Households Consumption Expenditure	5 868 561,58	6 088 638,67	6 322 111,94	6 567 873,15	...
2. Pengeluaran Konsumsi LNPR/ NPISHs Consumption Expenditure	57 817,49	60 696,80	68 453,85	73 073,28	...
3. Pengeluaran Konsumsi Pemerintah/ Government Consumption Expenditure	667 647,09	681 667,68	716 385,02	786 818,21	...
4. Pembentukan Modal Tetap Bruto/ Gross Fixed Capital Formation	3 615 637,99	3 836 520,63	3 965 904,81	4 139 219,61	...
5. Perubahan Inventori/ Changes in Inventories	145 468,45	100 489,99	121 412,00	24 533,98	...
6. Net Ekspor Barang dan Jasa / Net Exports of Goods and Services	535 905,82	742 087,67	857 535,36	984 174,35	...
Produk Domestik Bruto/ Gross Domestic Product	10 891 038,43	11 510 101,45	12 051 802,98	12 575 692,58	...

Catatan/Note: ^x) Angka sementara/Preliminary figures

^{xx}) Angka sangat sementara/Very preliminary figures

Sumber/Source: BPS, berbagai sensus, survei dan sumber lain/BPS-Statistics Indonesia, various census, survey, and other sources

PERBANDINGAN ANTAR KABUPATEN/KOTA, 2019

JUMLAH PENDUDUK
(RIBU JIWA)

- ★ BUNGO 374,77
- ↑ KOTA JAMBI 604,74
- ↓ KOTA SUNGAI PENUH 90,91
- PROV. JAMBI 3 624,58



LAJU PERTUMBUHAN
PDRB (%)

- ★ BUNGO 4,35
- ↑ SAROLANGUN 5,08
- ↓ TANJUNG JABUNG TIMUR 4,25
- PROV. JAMBI 4,40



JUMLAH PENDUDUK
MISKIN (RIBU JIWA)

- ★ BUNGO 20,87
- ↑ KOTA JAMBI 48,95
- ↓ KOTA SUNGAI PENUH 2,55
- PROV. JAMBI 274,32



INDEKS PEMBANGUNAN
MANUSIA

- ★ BUNGO 69,86
- ↑ KOTA JAMBI 78,26
- ↓ TANJUNG JABUNG TIMUR 63,92
- PROV. JAMBI 71,26



PENJELASAN TEKNIS

1. Sumber utama data kependudukan adalah sensus penduduk yang dilaksanakan setiap sepuluh tahun sekali. Sensus penduduk telah dilaksanakan sebanyak enam kali sejak Indonesia merdeka, yaitu tahun 1961, 1971, 1980, 1990, 2000, dan 2010.

Di dalam sensus penduduk, pencacahan dilakukan terhadap seluruh penduduk yang berdomisili di wilayah teritorial Indonesia termasuk warga negara asing kecuali anggota korps diplomatik negara sahabat beserta keluarganya.

Metode pengumpulan data dalam sensus dilakukan dengan wawancara antara petugas sensus dengan responden dan juga melalui e-census. Pencatatan penduduk menggunakan konsep usual residence, yaitu konsep di mana penduduk biasa bertempat tinggal.

Bagi penduduk yang bertempat tinggal tetap dicacah di mana mereka biasa tinggal, sedangkan untuk penduduk yang tidak bertempat tinggal tetap dicacah di tempat di mana mereka ditemukan petugas sensus pada malam 'Hari Sensus'. Bagi mereka yang mempunyai tempat tinggal tetap dan sedang bepergian ke luar wilayah lebih dari enam bulan, tidak dicacah di tempat

TECHNICAL NOTES

1. The main source of demographic data is population census, which is conducted every ten years. Population Census has been conducted six times since Indonesia's independence: 1961, 1971, 1980, 1990, 2000, and 2010. The population census enumerates all residents who domicile in the entire territory of Indonesia including foreign citizens except the diplomatic corps members and their families. The method of data collection in a population census involves interviewing respondents and conducting e-census. Enumeration of the population uses the concept of "usual residence", which is the concept of "places where people usually live". De jure was applied to the permanent residents, while de factowas applied to non-permanent residents. The permanent residents were enumerated in place where they normally live, the non-permanent residents were enumerated where they were found by the enumerators, on the night of 'Census Date'. The non permanent residents include homeless people, ship crew, boat people, remote area community, and internally displaced persons. Those who had permanent residence and had been travelling away from their home for six months or more were not enumerated in their permanent

tinggalnya, tetapi dicacah di tempat tujuannya. Untuk tahun yang tidak dilaksanakan sensus penduduk, data kependudukan diperoleh dari hasil proyeksi penduduk. Proyeksi penduduk merupakan suatu perhitungan ilmiah yang didasarkan pada asumsi dari komponen-komponen perubahan penduduk, yaitu kelahiran, kematian, dan migrasi. Proyeksi penduduk Indonesia 2010–2035 menggunakan data dasar penduduk hasil SP2010.

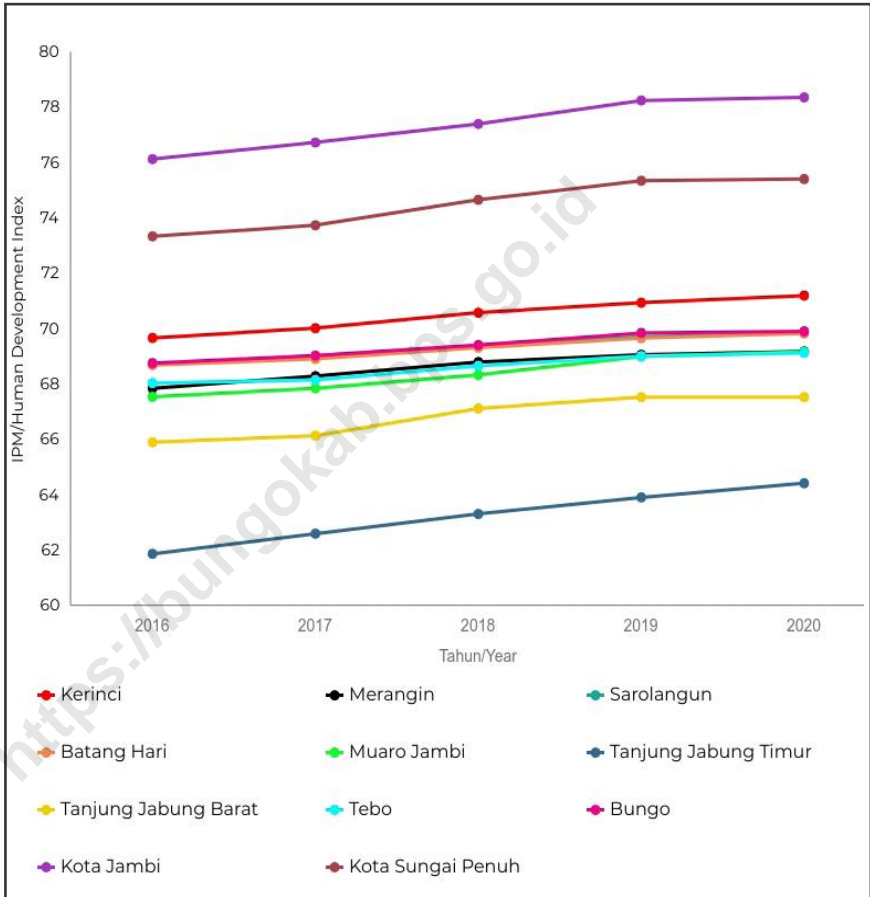
place, but in the place where they were during the census.

For the periods where the population census is not conducted, population projection is done to estimate population during those years. The population projection is an estimate based on the demographic components, such as birth, death, and migration. Indonesia's 2010–2035 population projection used the 2010 Population Census as the base population.

2. Penduduk Indonesia adalah semua orang yang berdomisili di wilayah teritorial Indonesia selama 6 bulan atau lebih dan atau mereka yang berdomisili kurang dari 6 bulan tetapi bertujuan menetap.
 3. Produk Domestik Bruto (PDB)/ Produk Domestik Regional Bruto (PDRB) adalah nilai keseluruhan semua barang dan jasa yang diproduksi dalam suatu wilayah dalam suatu jangka waktu tertentu (biasanya satu tahun).
 4. PDRB Atas Dasar Harga Konstan adalah penjumlahan nilai tambah atas barang dan jasa yang dihasilkan oleh berbagai unit produksi di suatu wilayah dalam jangka waktu satu tahun, dimana barang dan jasa dihitung pada harga yang tetap (harga pada tahun dasar).
2. The population of Indonesia are all residents of the entire territory of Indonesia who have stayed for six months or longer, and those who intended to stay more than six months even though their length of stay is less than six months.
 3. Gross Domestic Product (GDP) / Gross Regional Domestic Product (GRDP) is the overall value of all goods and services produced in a region within a certain period (usually one year).
 4. GRDP at constant prices is the sum of the added value of goods and services produced by various production units in a region within a period of one year, where goods and services are calculated at a fixed price (prices in the base year).

5. Laju Pertumbuhan PDB / PDRB menunjukkan pertumbuhan produksi barang dan jasa di suatu wilayah perekonomian dalam selang waktu tertentu.
 6. Untuk mengukur kemiskinan, BPS menggunakan konsep kemampuan memenuhi kebutuhan dasar (basic needs approach). Dengan pendekatan ini, kemiskinan dipandang sebagai ketidakmampuan dari sisi ekonomi untuk memenuhi kebutuhan dasar makanan dan bukan makanan yang diukur dari sisi pengeluaran. Metode yang digunakan adalah menghitung Garis Kemiskinan (GK), yang terdiri dari dua komponen, yaitu Garis Kemiskinan Makanan (GKM) dan Garis Kemiskinan Non-Makanan (GKNM). Penghitungan Garis Kemiskinan dilakukan secara terpisah untuk daerah perkotaan dan perdesaan.
 7. Penduduk miskin adalah penduduk yang memiliki rata-rata pengeluaran per kapita per bulan di bawah Garis Kemiskinan.
 8. Indeks Pembangunan Manusia (IPM) adalah ukuran ringkas rata-rata capaian/keberhasilan dimensi utama pembangunan manusia, yaitu: umur panjang dan hidup sehat, mempunyai pengetahuan, dan memiliki standar hidup yang layak.
5. *GDP / GDP growth rate shows the growth of production of goods and services in an economic region within a certain time interval.*
 6. *To measure poverty, BPS-Statistics Indonesia has used the concept of basic needs approach. Therefore, poverty is viewed as economic inability to fulfill food and non-food basic needs which are measured by consumption/expenditure. The method used is calculating poverty line, which consists of two components, that are Food Poverty Line (FPL) and Non-Food Poverty Line (NFPL). The poverty line was calculated separately for urban and rural areas.*
 7. *A person whose expenditure per capita per month is below the poverty line is considered to be poor.*
 8. *The Human Development Index (HDI) is a summary measure of average achievement in key dimensions of human development: a long and healthy life, being knowledgeable, and have a decent standard of living*

Gambar 13.1 **Indeks Pembangunan manusia Menurut Kabupaten/Kota di Provinsi Jambi, 2016-2020**
Figures 13.1 **Human Development Index by Regency/Municipality in Jambi Province (thousand), 2016-2020**



Sumber/Source : Badan Pusat Statistik/Statistics Indonesia

Tabel
Table 13.1

**Jumlah Penduduk Menurut Kabupaten/Kota di Provinsi
Jambi (ribu), 2016–2020**
**Population by Regency/Municipality in Jambi Province
(thousand), 2016–2020**

Kabupaten/Kota Regency/Municipality	2016	2017	2018	2019	2020
(1)	(2)	(3)	(4)	(5)	(6)
Kerinci	235 802	236 782	237 791	238 682	250 259
Merangin	372 205	377 905	383 480	388 928	354 052
Sarolangun	284 201	290 231	295 985	301 908	290 047
Batang Hari	263 896	266 971	269 966	272 879	301 700
Muaro Jambi	410 337	421 179	432 305	443 364	402 017
Tanjung Jabung Timur	215 316	216 777	218 413	219 985	229 813
Tanjung Jabung Barat	316 811	322 527	328 343	333 932	317 498
Tebo	337 022	343 003	348 76	354 485	337 669
Bungo	351 878	359 590	367 182	374 770	362 363
Kota Jambi	583 487	591 134	598 103	604 736	606 200
Kota Sungai Penuh	87 971	88 918	89 944	90 910	96 610
Jambi	3 458 926	3 515 017	3 570 272	3 624 579	3 548 228

Catatan/Note: ¹Hasil SP2020 (September)/The result of the 2020 Population Census (September)

Sumber/Source: Hasil proyeksi penduduk Indonesia 2010–2035 (pertengahan tahun/Juni)/The result of Indonesia population projection 2010–2035 (mid year/June)

Tabel
Table 13.2

Laju Pertumbuhan Produk Domestik Regional Bruto Atas Dasar Harga Konstan 2010 Menurut Kabupaten/Kota di Provinsi Jambi (persen), 2016–2020
Rate of Growth of Gross Regional Domestic Products at Constant 2010 Prices by Regency/Municipality in Jambi Province (percent), 2016–2020

Kabupaten/Kota Regency/Municipality	2016	2017	2018	2019	2020^x
(1)	(2)	(3)	(4)	(5)	(6)
Kerinci	6,72	5,86	5,14	5,02	3,69
Merangin	6,22	5,39	5,00	4,82	0,78
Sarolangun	4,26	4,68	4,99	5,08	-0,26
Batanghari	4,65	4,81	4,96	4,99	-0,27
Muaro Jambi	5,49	4,95	5,12	5,06	0,27
Tanjung Jabung Timur	2,65	3,07	3,09	4,25	-3,84
Tanjung Jabung Barat	3,14	4,48	6,80	5,15	-0,64
Tebo	5,40	5,58	5,00	4,78	-0,04
Bungo	5,39	5,68	4,71	4,35	-0,40
Kota Jambi	6,84	4,68	5,26	5,33	-3,28
Kota Sungai Penuh	6,51	6,02	5,04	5,12	-0,14
Provinsi Jambi	4,37	4,60	4,74	4,40	...

Catatan/Note: *) Angka sementara/Preliminary figures

Sumber/Source: Badan Pusat Statistik/Statistics Indonesia

Tabel
Table 13.3**Jumlah Penduduk Miskin Menurut Kabupaten/Kota di
Provinsi Jambi (ribu), 2016–2020**
**Number of Poor Population by Regency/Municipality in
Jambi Province (thousand), 2016–2020**

Kabupaten/Kota Regency/Municipality	2016	2017	2018	2019	2020
(1)	(2)	(3)	(4)	(5)	(6)
Kerinci	17,62	17,62	16,79	17,00	17,48
Merangin	36,89	35,48	33,95	32,88	33,92
Sarolangun	26,37	25,61	25,70	25,39	25,79
Batang Hari	28,39	27,49	27,55	26,53	26,54
Muaro Jambi	17,52	18,28	17,38	16,86	17,30
Tanjung Jabung Timur	27,42	27,22	26,99	25,35	24,23
Tanjung Jabung Barat	37,24	36,33	36,28	35,12	34,79
Tebo	23,04	23,18	22,86	22,83	22,47
Bungo	20,96	20,81	21,11	20,87	22,07
Kota Jambi	51,61	52,08	50,61	48,95	50,44
Kota Sungai Penuh	2,75	2,46	2,48	2,55	2,78
Jambi	289,81	286,55	281,69	274,32	277,80

Catatan/Note: ...

Sumber/Source: BPS, Survei Sosial Ekonomi Nasional (Susenas)/BPS-Statistics Indonesia, National Socioeconomic Survey

Tabel 13.4 **Persentase Penduduk Miskin Menurut Kabupaten/Kota di Provinsi Jambi, 2016–2020**
Percentage of Poor Population by Regency/Municipality in Jambi Province, 2016–2020

Kabupaten/Kota Regency/Municipality	2016	2017	2018	2019	2020
(1)	(2)	(3)	(4)	(5)	(6)
Kerinci	7,48	7,45	7,07	7,13	7,30
Merangin	9,95	9,43	8,88	8,48	8,63
Sarolangun	9,33	8,87	8,73	8,45	8,42
Batang Hari	10,79	10,33	10,23	9,75	9,65
Muaro Jambi	4,30	4,37	4,05	3,83	3,83
Tanjung Jabung Timur	12,76	12,58	12,38	11,54	10,95
Tanjung Jabung Barat	11,81	11,32	11,10	10,56	10,29
Tebo	6,87	6,79	6,58	6,47	6,26
Bungo	5,99	5,82	5,78	5,60	5,80
Kota Jambi	8,87	8,84	8,49	8,12	8,27
Kota Sungai Penuh	3,13	2,78	2,76	2,81	3,03
Jambi	8,41	8,19	7,92	7,60	7,58

Catatan/Note: ...

Sumber/Source: BPS, Survei Sosial Ekonomi Nasional (Susenas)/BPS-Statistics Indonesia, National Socioeconomic Survey

Tabel
Table 13.5**Indeks Pembangunan Manusia Menurut Kabupaten/Kota
di Provinsi Jambi, 2016–2020**
*Human Development Index by Regency/Municipality in
Jambi Province, 2016–2020*

Kabupaten/Kota Regency/Municipality	2016	2017	2018	2019	2020
(1)	(2)	(3)	(4)	(5)	(6)
Kerinci	69,68	70,03	70,59	70,95	71,21
Merangin	67,86	68,30	68,81	69,07	69,19
Sarolangun	68,73	69,03	69,41	69,72	69,86
Batang Hari	68,70	68,92	69,33	69,67	69,84
Muaro Jambi	67,55	67,86	68,34	69,01	69,18
Tanjung Jabung Timur	61,88	62,61	63,32	63,92	64,43
Tanjung Jabung Barat	65,91	66,15	67,13	67,54	67,54
Tebo	68,05	68,16	68,67	69,02	69,14
Bungo	68,77	69,04	69,42	69,86	69,92
Kota Jambi	76,14	76,74	77,41	78,26	78,37
Kota Sungai Penuh	73,35	73,75	74,67	75,36	75,42
Jambi	69,62	69,99	70,65	71,26	71,29

Catatan/Note: ...

Sumber/Source: <https://www.ipm.bps.go.id>



Sensus
Penduduk
2020

#MencatatIndonesia

DATA

MENCERDASKAN BANGSA

— *Enlighten The Nation* —



**BADAN PUSAT STATISTIK
KABUPATEN BUNGO
BPS-STATISTICS OF BUNGO REGENCY**

Jl. RM. Thaher, Kel. Cadika, Kec. Rimbo Tengah - Bungo
Telp./Fax. : (0747)21120
Homepage: <http://bungokab.bps.go.id>, E-mail: bps1509@bps.go.id

