

# **KABUPATEN TEBO DALAM ANGKA TEBO REGENCY IN FIGURES 2021**



**KABUPATEN TEBO**  
**DALAM ANGKA**  
**TEBO REGENCY**  
**IN FIGURES**  
**2021**

<https://tebokab.bps.go.id>



**KABUPATEN TEBO DALAM ANGKA**  
***Tebo Regency in Figures***  
**2021**

ISBN: 978-602-0781-50-1

No. Publikasi/*Publication Number*: 15080.2101

Katalog /*Catalog*: 1102002.1508

Ukuran Buku/*Book Size*: 14,8 cm x 21 cm

Jumlah Halaman/*Number of Pages* : XL + 328 hal/*pages*

Naskah/*Manuscript*:

BPS Kabupaten Tebo

*BPS-Statistics of Tebo Regency*

Penyunting/*Editor*:

BPS Kabupaten Tebo

*BPS-Statistics of Tebo Regency*

Gambar Kover/*Cover Design*:

BPS Kabupaten Tebo

*BPS-Statistics Tebo Regency*

Ilustrasi Kover/*Cover Illustration*:

Tebo Regency Office Environment

Diterbitkan oleh/*Published by*:

©BPS Kabupaten Tebo/BPS-Statistics of *Tebo Regency*

Dicetak oleh/*Printed by*:

CV. Mella Offset

Dilarang mengumumkan, mendistribusikan, mengomunikasikan, dan/atau menggandakan sebagian atau seluruh isi buku ini untuk tujuan komersil tanpa izin tertulis dari Badan Pusat Statistik.

*Prohibited to announce, distribute, communicate, and/or copy part or all of this book for commercial purpose without permission from BPS-Statistics Indonesia.*





**KEPALA BPS KABUPATEN TEBO**  
**CHIEF STATISTICIAN OF TEBO REGENCY**



**Dewi Handayani, SE**





## KATA PENGANTAR

Kabupaten Tebo Dalam Angka 2021 merupakan publikasi tahunan yang diterbitkan oleh BPS Kabupaten Tebo. Disadari bahwa publikasi ini belum sepenuhnya memenuhi harapan pihak pemakai data khususnya para perencana, namun diharapkan dapat membantu melengkapi penyusunan rencana pembangunan di Kabupaten Tebo.

Publikasi ini dapat terwujud berkat kerja sama dan bantuan dari berbagai pihak baik instansi pemerintah maupun swasta. Kepada semua pihak yang telah memberikan bantuan disampaikan penghargaan dan terima kasih yang sebesar-besarnya.

Walaupun publikasi ini telah disiapkan sebaik-baiknya, namun disadari masih ada kekurangan dan kesalahan yang terjadi. Untuk perbaikan publikasi ini, tanggapan dan saran yang bersifat konstruktif dari para pemakai sangat diharapkan.

Muara Tebo, Februari 2021  
Kepala Badan Pusat Statistik  
Kabupaten Tebo



**Dewi Hardayani, SE**





## **PREFACE**

*Tebo Regency in Figures 2021 is an annual publication written by BPS-Statistics of Tebo Regency. Honestly, this publication has not perfect yet and has not filled the user's hope, especially for the planners yet, but hopely it can help to equip compilation of development planning in Tebo regency.*

*This comprehensive publication has been made possible with the assistance and contribution from several governmental institutions and private organizations. To all parties who have been involved in the preparation of this publication, we would like to express our sincerest appreciation and gratitude.*

*Comments and constructive suggestions for the improvement of this publication are always welcome.*

Muara Tebo, Februari 2021  
Chief Statistician of  
Tebo Regency

**Dewi Hardayani, SE**

## DAFTAR ISI / CONTENTS

	Halaman <i>Page</i>
Kata Pengantar/ <i>Preface</i> .....	vii
Daftar Isi/ <i>Contents</i> .....	ix
Daftar Tabel/ <i>List of Tables</i> .....	xi
Daftar Gambar/ <i>List of Figures</i> .....	xxxiii
Daftar Singkatan/ <i>List of Abbreviations</i> .....	xxxv
Statistik Kunci/ <i>Key Statistics</i> .....	xxxviii
1. Geografi dan Iklim/ <i>Geography and Climate</i> .....	1
2. Pemerintahan/ <i>Government</i> .....	17
3. Penduduk dan Ketenagakerjaan/ <i>Population and Employment</i> .....	55
4. Sosial dan Kesejahteraan Rakyat/ <i>Social and Welfare</i> .....	73
5. Pertanian, Kehutanan, Peternakan, dan Perikanan/ <i>Agriculture, Forestry, Livestock, and Fishery</i> .....	151
6. Pertambangan dan Energi/ <i>Mining and Energy</i> .....	233
7. Industri dan Perdagangan/ <i>Industry and Trade</i> .....	243
8. Pariwisata/ <i>Tourism</i> .....	253
9. Transportasi dan Komunikasi/ <i>Transportation and Communication</i> .....	263
10. Harga/ <i>Price</i> .....	279
11. Pengeluaran Penduduk dan Konsumsi Makanan/ <i>Population Expenditure and Food Consumption</i> .....	291
12. Sistem Neraca Regional/ <i>System of Regional Accounts</i> .....	303
13. Perbandingan Antar Kabupaten/Kota/ <i>Regency/Municipal Comparison</i> .....	323



## DAFTAR TABEL/LIST OF TABLES

	Halaman <i>Page</i>
<b>1. GEOGRAFI DAN IKLIM/GEOGRAPHY AND CLIMATE .....</b>	<b>1</b>
<b>1.1 KEADAAN GEOGRAFI .....</b>	<b>8</b>
<b>GEOGRAPHY CONDITION .....</b>	<b>8</b>
1.1.1 Luas Daerah dan Jumlah Pulau Menurut Kecamatan 2020 .....	8
<i>Total Area and Number of Islands by Subdistrict, 2020.....</i>	<i>8</i>
1.1.2 Tinggi Wilayah dan Jarak ke Ibukota, 2020 .....	10
<i>Altitude and Distance to the Capital, 2020.....</i>	<i>10</i>
1.1.3 Batas Wilayah Menurut Kecamatan di Kabupaten Tebo, 2020 .....	11
<i>Bounddaries of Subdistrict at Tebo Regency, 2020 .....</i>	<i>11</i>
1.1.4 Panjang Sungai di Kabupaten Tebo, 2020.....	15
<i>Length of Rives at Tebo Regency, 2020.....</i>	<i>15</i>
1.1.5 Jarak Antar Ibukota Kabupaten Tebo dengan Ibukota Kabupaten Lainnya, 2020 .....	16
<i>Distance between Capital City of Tebo Regency and other Capital City in Jambi Province, 2020.....</i>	<i>16</i>
<b>2. PEMERINTAHAN/GOVERNMENT .....</b>	<b>17</b>
<b>2.1 WILAYAH ADMINISTRATIF .....</b>	<b>23</b>
<b>ADMINISTRATIVE AREA .....</b>	<b>23</b>
2.1.1 Jumlah Desa <sup>1</sup> /Kelurahan Menurut Kecamatan 2016–2020 .....	23
<i>Number of Villages<sup>1</sup>/Kelurahan by Subdistrict, 2016–2020 .....</i>	<i>23</i>
2.1.2 Jumlah RT, RW/RK, dan Dusun Menurut Kecamatan di Kabupaten Tebo, 2020 .....	24
<i>Number of RT, RW/RK, and Dusun by Regency/City in Tebo Regency, 2020</i>	<i>24</i>
2.1.3 Banyaknya Desa/Kelurahan dan Klasifikasi Menurut Kecamatan di Kabupaten Tebo, 2020 .....	25
<i>Classification of Villages by Subdistrict at Tebo Regency, 2020 .....</i>	<i>25</i>
<b>2.2 SUMBER DAYA MANUSIA.....</b>	<b>26</b>
<b>HUMAN RESOURCES .....</b>	<b>26</b>

	Halaman Page	
2.2.1	Nama Bupati dan Camat di Kabupaten Tebo di Akhir Tahun 2020 .... <i>Name of Regent and Head of Subdistrict at Tebo Regency in End of Year 2020</i> .....	26 26
2.2.2	Jumlah Pegawai Negeri Sipil Menurut Jabatan dan Jenis Kelamin, Desember 2019 dan Desember 2020 ..... <i>Number of Civil Servants by Occupation and Sex, Desember 2019 dan Desember 2020</i> .....	27 27
2.2.3	Jumlah Pegawai Negeri Sipil Menurut Tingkat Pendidikan dan Jenis Kelamin Desember 2019 dan Desember 2020 ..... <i>Number of Civil Servants by Educational Level and Sex December 2019 and December 2020</i> .....	29 29
2.2.4	Jumlah Pegawai Negeri Sipil Menurut Tingkat Kepangkatan dan Jenis Kelamin, Desember 2019 dan Desember 2020 ..... <i>Number of Civil Servants by Hierarchy and Sex, December 2019 and December 2020</i> .....	31 31
2.2.5	Jumlah Pegawai Negeri Sipil Menurut Dinas/Instansi Pemerintah dan Golongan di Kabupaten Tebo, Akhir Tahun 2020..... <i>Number of Civil Servants by Institution/Office and Class in Tebo Regency, End of Year 2020</i> .....	33 33
2.2.6	Jumlah Tenaga Honor dan Musiman di Lingkungan Pemda Kabupaten Tebo, 2020 ..... <i>Number of Outsource Employment at Regional Government of Tebo Regency, 2020</i> .....	36 36
2.2.7	Jumlah Anggota Dewan Perwakilan Rakyat Daerah Menurut Partai Politik dan Jenis Kelamin, 2020..... <i>Number of Regional House of Representatives's Members by Political Parties and Sex, 2020</i> .....	39 39
2.2.8	Fraksi-Fraksi DPRD Kabupaten Tebo Periode 2019-2024..... <i>List of Tebo Regency Fractoins Period 2019-2024</i> .....	40 40
2.2.9	Daftar Susunan Anggota Dewan Perwakilan Rakyat Daerah Kabupaten Tebo Periode 2019-2024.....	

	<b><i>Formation of Members of The Regional House of Representatives Period 2019-2024 .....</i></b>	<b>42</b>
2.2.10	Banyaknya Sidang yang Dilakukan Dewan Perwakilan Rakyat Daerah Kabupaten Tebo Menurut Jenis Sidang Tahun 2020 .....	44
	<i>Number of The Regional House of Representatives Meeting by Kind in 2020 .....</i>	44
2.2.11	Banyaknya Keputusan Dewan Perwakilan Rakyat Daerah Menurut Jenis di Kabupaten Tebo, 2016-2020 .....	45
	<i>Number of The Regional House of Representatives's Decision by Type in Tebo Regency, 2016-2020 .....</i>	45
<b>2.3</b>	<b>KEUANGAN DAERAH.....</b>	<b>46</b>
	<b>LOCAL FINANCE.....</b>	<b>46</b>
2.3.1	Realisasi Pendapatan Pemerintah Kabupaten Tebo Menurut Jenis Pendapatan (juta rupiah), 2019 – 2020 .....	46
	<i>Actual Revenues of Government of Tebo Regency by Source of Revenues (million rupiahs), 2019 – 2020 .....</i>	46
2.3.2	Realisasi Belanja Pemerintah Kabupaten Tebo Menurut Jenis Belanja (juta rupiah), 2019 – 2020.....	47
	<i>Actual Expenditures of Government of Tebo Regency by Kind of Expenditures (million rupiahs), 2019 – 2020 .....</i>	47
<b>2.4</b>	<b>ADMINISTRASI PEMERINTAHAN .....</b>	<b>48</b>
	<b>GOVERNMENT ADMINISTRATIVE.....</b>	<b>48</b>
2.4.1	Banyaknya Penduduk yang Wajib Memiliki KTP Menurut Kecamatan, Warga Negara dan Jenis Kelamin di Kabupaten Tebo Tahun 2020.....	48
	<i>Population Who Must Have ID Card by Subdistrict, Nationality, and Sex at Tebo Regency in 2020 .....</i>	48
2.4.2	Banyaknya Surat Nikah yang Dikeluarkan Menurut Kecamatan di Kabupaten Tebo, 2016-2020.....	49
	<i>Number of Certificate of Marriage Issued by Subdistrict at Tebo Regency, 2016-2020.....</i>	49
2.4.3	Banyaknya Akte Kelahiran yang Dikeluarkan Menurut Kecamatan di Kabupaten Tebo, 2016-2020 .....	50
	<i>Number of Birth Certificate Issued by Subdistrict at Tebo Regency, 2016-2020.....</i>	50
2.4.4	Banyaknya Pembuat Akte Menurut Jenis di Kabupaten Tebo, 2016-	

	Halaman Page
2020 .....	51
2.4.5 Number of Certificate Maker by Type at Tebo Regency, 2016-202051 Banyaknya Sertifikat yang Diterbitkan Menurut Jenis Hak Atas Bidang Tanah dan Kecamatan di Kabupaten Tebo, 2020 .....	52
Number of Certificate Maker by Type at Tebo Regency, 2015-202052	
<b>3. PENDUDUK DAN KETENAGAKERJAAN/POPULATION AND EMPLOYMENT .....</b>	<b>55</b>
<b>3.1 PENDUDUK.....</b>	<b>61</b>
<b>POPULATION .....</b>	<b>61</b>
3.1.1 Penduduk, Laju Pertumbuhan Penduduk per Tahun, Distribusi Persentase Penduduk, Kepadatan Penduduk, Rasio Jenis Kelamin Penduduk Menurut Kecamatan, 2020 .....	61
<i>Population, Annual Population Growth Rate, Percentage Distribution of Population, Population Density, and Population Sex Ratio by Subdistrict, 2020 .....</i>	<i>61</i>
3.1.2 Jumlah Penduduk dan Rasio Jenis Kelamin Menurut Kecamatan di Kabupaten Tebo, 2020 .....	64
<i>Population and Sex Ratio by Subdistrict in Tebo Regency, 2020.....</i>	<i>64</i>
3.1.3 Jumlah Penduduk Menurut Kelompok Umur dan Jenis Kelamin di Kabupaten Tebo, 2020 .....	65
<i>Population and Sex Ratio by Subdistrict in Tebo Regency, 2020.....</i>	<i>65</i>
3.1.5 Proporsi Penduduk Perempuan Usia 10 Tahun Keatas yang Pernah Kawin Menurut Usia Kawin Pertama di Kabupaten Tebo, 2020.....	66
<i>Female Population Aged 10 Years Old and Over Who Ever Married by Age at First Marriage at Tebo Regency, 2020.....</i>	<i>66</i>
3.1.6 Persentase Penduduk Usia 10 Tahun Keatas Menurut Status Perkawinan di Kabupaten Tebo, 2020 .....	67
<i>Percentage of Population Aged 10 Years Old and Over by Marital Status at Tebo Regency, 2020.....</i>	<i>67</i>
<b>3.2 KETENAGAKERJAAN .....</b>	<b>68</b>
<b>EMPLOYMENT.....</b>	<b>68</b>
3.2.1 Jumlah Penduduk Berumur 15 Tahun Keatas Menurut Jenis Kegiatan Selama Seminggu yang Lalu dan Jenis Kelamin di Kabupaten Tebo, 2020 .....	68
<i>Population Aged 15 Years and Over by Type of Activity During The</i>	

	Halaman Page
	68
3.2.2	69
	69
3.2.3	70
	70
3.2.4	71
	71
<b>4.</b>	<b>73</b>
<b>4.1</b>	<b>82</b>
	<b>82</b>
4.1.1	82
	82
4.1.2	85
	85
4.1.3	86
	86



	Halaman Page
	The Ministry of Education and Culture by Subdistrict, (2020/2021) .. 86
4.1.4	Jumlah Sekolah, Guru, dan Murid Madrasah Ibtidaiyah (MI) di Bawah Kementerian Agama Menurut Kecamatan Menurut Kecamatan, (2020/2021) ..... 89
	<i>Number of Schools, Teachers, and Pupils in Madrasah Ibtidaiyah (MI) Under The Ministry of Religious Affairs by Subdistrict, (2020/2021)..... 89</i>
4.1.5	Jumlah Sekolah, Guru, dan Murid Sekolah Menengah Pertama (SMP) di Bawah Kementerian Pendidikan dan Kebudayaan Menurut Kecamatan, (2020/2021)..... 92
	<i>Number of Schools, Teachers, and Pupils in Junior High Schools Under The Ministry of Education and Culture by Subdistrict, (2020/2021)..... 92</i>
4.1.6	Jumlah Sekolah, Guru, dan Murid Madrasah Tsanawiyah (MTs) di Bawah Kementerian Agama Menurut Kecamatan, (2020/2021) ..... 95
	<i>Number of Schools, Teachers, and Pupils in Madrasah Tsanawiyah (MTs) Under The Ministry of Religious Affairs by Subdistrict, (2020/2021) 95</i>
4.1.7	Jumlah Sekolah, Guru, dan Murid Sekolah Menengah Atas (SMA) di Bawah Kementerian Pendidikan dan Kebudayaan Menurut Kecamatan, (2020/2021) ..... 98
	<i>Number of Schools, Teachers, and Pupils in Senior High Schools Under The Ministry of Education and Culture by Subdistrict, (2020/2021) 98</i>
4.1.8	Jumlah Sekolah, Guru, dan Murid Sekolah Menengah Kejuruan (SMK) di Bawah Kementerian Pendidikan dan Kebudayaan Menurut Kecamatan, (2020/2021)..... 101
	<i>Number of Schools, Teachers, and Pupils in Vocational High Schools Under The Ministry of Education and Culture by Subdistrict, (2020/2021) 101</i>
4.1.9	Jumlah Sekolah, Guru, dan Murid Madrasah Aliyah (MA) di Bawah Kementerian Agama Menurut Kecamatan, (2020/2021)..... 104
	<i>Number of Schools, Teachers, and Pupils in Madrasah Aliyah (MA) Under the Ministry of Religious Affairs by Subdistrict, (2020/2021) .. 104</i>
4.1.10	Banyaknya Dosen di Kabupaten Tebo Menurut Status Dosen Tahun 2013/2014 – 2020/2021 ..... 107
	<i>Number of Lecturers at Tebo Regency by Status of Lecturers in 2013/2014 – 2020/2021 ..... 107</i>
4.1.11	Banyaknya Mahasiswa di Kabupaten Tebo Menurut Jenis Kelamin

	Tahun 2013/2014 – 2020/2021.....	
	<b>Number of Student at Tebo Regency by Sex in 2013/2014 – 2020/2021 .....</b>	<b>108</b>
4.1.12	Banyaknya Mahasiswa dan Dosen di Kabupaten Tebo Serta Rasio Mahasiswa Terhadap Dosen Tahun 2013/2014 – 2020/2021.....	109
	Number of Student and Lecturer at Tebo Regency and Ratio of Student to Lecturer in 2013/2014 – 2020/2021 .....	109
4.1.14	Persentase Penduduk Usia 7–24 Tahun Menurut Jenis Kelamin dan Partisipasi Sekolah di Kabupaten Tebo, 2020 .....	110
	<i>Percentage of Population Aged 7-24 Years by Sex and School Participation in Tebo Regency, 2020 .....</i>	<i>110</i>
4.1.15	Angka Partisipasi Murni (APM) dan Angka Partisipasi Kasar (APK) Menurut Jenjang Pendidikan di Kabupaten Tebo, 2020 .....	111
	<i>Net Enrolment Rate and Gross Enrolment Rate by Educational Level in Tebo Regency, 2020 .....</i>	<i>111</i>
<b>4.2</b>	<b>KESEHATAN .....</b>	<b>112</b>
	<b>HEALTH.....</b>	<b>112</b>
4.2.1	Jumlah Tenaga Kesehatan Menurut Kecamatan, 2020.....	112
	Number of Medical Personnel by Subdistrict, 2020 .....	112
4.2.2	Jumlah Rumah Sakit Umum, Rumah Sakit Khusus, Rumah Sakit/ Rumah Bersalin, Puskesmas, Klinik/Balai Kesehatan, Posyandu, dan Polindes Menurut Kecamatan, 2019 dan 2020 .....	113
	<i>Number of General Hospital, Special Hospital, Maternity Hospital and Public Health Center, Medical Clinic, Integrated Service Post, Village maternity Cottage by Subdistrict, 2019 and 2020.....</i>	<i>113</i>
4.2.3	Jumlah Dokter Spesialis, Dokter Umum, dan Dokter Gigi Menurut Sarana Pelayanan Kesehatan di Kabupaten Tebo, 2020 .....	116
	<i>Number of Specialist Doctor, Generalist Doctor, and Dentist by Type of Health Facility in Tebo Regency, 2020 .....</i>	<i>116</i>
4.2.4	Jumlah Balita Yang Pernah Mendapat Imunisasi Menurut Jenis Imunisasi di Kabupaten Tebo, 2016-2020 .....	117
	<i>Number of Children Under Five Years Who Had Immunization by Type of Immunization in Tebo Regency, 2016-2020.....</i>	<i>117</i>
4.2.5	Banyaknya Balita Yang Pernah Mendapat Imunisasi Menurut Jenis Imunisasi dan Kecamatan di Kabupaten Tebo, 2020 .....	118
	<i>Number of Children Under Five Years Who Had Immunization by Type</i>	

	Halaman Page
	118
4.2.6	119
	119
4.2.7	120
	120
4.2.8	121
	121
4.2.9	122
	122
4.2.10	123
	123
4.2.11	124
	124
4.2.12	125
	127
4.2.13	127
	127
<b>4.3</b>	<b>129</b>

	Halaman Page
<b>RELIGION AND OTHER SOCIAL AFFAIRS .....</b>	<b>129</b>
4.3.1 Jumlah Penduduk Menurut Kecamatan dan Agama yang Dianut, 2020 .....	129
<i>Population by Subdistrict and Religion, 2020.....</i>	<i>129</i>
4.3.2 Jumlah Tempat Peribadatan Menurut Kecamatan, 2020.....	130
<i>Number of Places of Worship by Subdistrict and Religion, 2020.....</i>	<i>130</i>
4.3.2 Jumlah Nikah, Talak, dan Cerai Menurut Kecamatan di Kabupaten Tebo, 2020 .....	131
<i>Number of Marriages, Talak, and Divorce by Subdistrict at Tebo Regency, 2020 .....</i>	<i>131</i>
4.3.3 Banyaknya Jemaah Haji Menurut Jenis Kelamin dan Kecamatan di Kabupaten Tebo, 2020 .....	132
<i>Number of Pilgrims Who Departured for Mecca by Sex and Subdistrict at Tebo Regency, 2020.....</i>	<i>132</i>
4.3.4 Jumlah Desa <sup>1</sup> /Kelurahan yang Mengalami Bencana Alam <sup>2</sup> Menurut Kecamatan, 2018, 2019 dan 2020 .....	133
<i>Number of Villages<sup>1</sup> that Had Natural Disaster<sup>2</sup> by Subdistrict, 2018, 2019 and 2020 .....</i>	<i>133</i>
<b>4.4 KRIMINALITAS .....</b>	<b>136</b>
<b>CRIME.....</b>	<b>136</b>
4.4.1 Jumlah Tindak Pidana di Wilayah Hukum Polres Tebo (Kriminal Umum) Menurut Jenis Kejahatan , 2019-2020.....	136
<i>Number of Reported Criminal Cases at Territory Jurisdiction of Tebo Police Department by Type of Crime in Tebo Regency, 2019 - 2020. 136</i>	
4.4.2 Jumlah Tindak Pidana dalam Wilayah Hukum Polres Tebo Satuan Kriminal Khusus Menurut Jenis Kejahatan di Kabupaten Tebo, 2019 - 2020.....	137
<i>Number of Reported Criminal Cases at Territory Jurisdiction of Tebo Police Department by Type of Crime in Tebo Regency, 2019 - 2020 .....</i>	<i>137</i>
4.4.3 Banyaknya Tahanan yang Masuk, Diselesaikan, dan Sisa Bulan Laporan Kejaksaan Negeri per Bulan di Kabupaten Tebo, 2020 .....	138
<i>Number of Incoming Detaine, Completed, and Rest of Current Report Monthly at Kejaksaan Negeri Tebo Regency, 2020 .....</i>	<i>138</i>
4.4.4 Banyaknya Perkara dan Terdakwa yang Diputus Pengadilan Negeri Menurut Jenis Perkara per Bulan di Kabupaten Tebo, 2020.....	139

	Halaman Page
	<i>Number of Cases and Defendant Complete by District Court by Cases Monthly at Tebo Regency, 2020.....</i> 139
4.4.5	Banyaknya Perkara yang Diselesaikan Pengadilan Negeri Menurut Kelompok Umur dan Jenis Kelamin per Bulan di Kabupaten Tebo, 2020 ..... 140 <i>Number of Cases Cases Completed by District Court by Group of Age and Sex Monthly at Tebo Regency, 2020.....</i> 140
4.4.6	Banyaknya Terdakwa Menurut Jenis Pidana/Hukuman yang Dijatuhkan Pengadilan Negeri per Bulan di Kabupaten Tebo, 2020 .. 141 <i>Number of Defendant by Punishment in District Court of Muara Tebo Monthly at Tebo Regency, 2020.....</i> 141
4.4.7	Banyaknya Perkara yang Diterima dan Diselesaikan per Bulan di Kabupaten Tebo, 2020 ..... 143 <i>Number of Cases Received and Completed Monthly at Tebo Regency, 2020.....</i> 143
4.4.8	Banyaknya Terdakwa Menurut Sikap Terhadap Keputusan Pengadilan Negeri per Bulan di Kabupaten Tebo, 2020 ..... 144 <i>Number of Defendant by Opinion to Decision of District Court Monthly at Tebo Regency, 2020.....</i> 144
4.4.9	Banyaknya Putusan Perkara Perdata pada Pengadilan Negeri per Bulan di Kabupaten Tebo, 2020 ..... 145 <i>Number of Civil Cases Completed in District Court Monthly at Tebo Regency, 2020.....</i> 145
4.4.10	Banyaknya Narapidana Menurut Bulan, Jenis Kelamin dan Kelompok Umur per Bulan di Kabupaten Tebo, 2020 ..... 146 <i>Number of Presoner by Sex and Age Group Monthly at Tebo Regency, 2020.....</i> 146
4.4.11	Banyaknya Narapidana Menurut Lama Hukuman dan Jenis Kelamin per Bulan di Kabupaten Tebo, 2020..... 147 <i>Number of Presoner by Periode of Penalty and Sex Monthly at Tebo Regency, 2020.....</i> 147
<b>4.5</b>	<b>KEMISKINAN DAN PEMBANGUAN MANUSIA ..... 148</b> <b>POVERTY AND HUMAN DEVELOPMENT ..... 148</b>
4.5.1	Jumlah Keluarga Menurut Kecamatan dan Klasifikasi Keluarga di Kabupaten Tebo, 2020 ..... 148

	Halaman Page
Number of Households by Subdistrict and Household Classification in Tebo Regency, 2020 .....	148
4.5.2 Garis Kemiskinan dan Penduduk Miskin di Kabupaten Tebo, 2014-2020 .....	149
Poverty Line and Number of Poor People in Tebo Regency, 2014-2020 .....	149
4.5.3 Indeks Pembangunan Manusia (IPM) dan Indikator Pembentukan di Kabupaten Tebo, 2019 - 2020 .....	150
Human Development Index (HDI) and It's Constituents in Tebo Regency, 2019 -2020.....	150
<b>5. PERTANIAN, KEHUTANAN, PETERNAKAN, DAN PERIKANAN/ AGRICULTURE, FORESTRY, LIVESTOCK, AND FISHERY .....</b>	<b>151</b>
<b>5.1 TANAMAN PANGAN .....</b>	<b>161</b>
<b>FOOD CROPS .....</b>	<b>161</b>
5.1.1 Luas Lahan Sawah Menurut Kecamatan dan Jenis Pengairan di Kabupaten Tebo (ha), 2020 .....	161
<i>Area of Wetland by Subdistrict and Type of Irrigation in Tebo Regency (ha), 2020 .....</i>	<i>161</i>
5.1.2 Luas Lahan Tegal/Kebun, Ladang/Huma, dan Lahan yang Sementara Tidak Diusahakan Menurut Kecamatan di Kabupaten Tebo (ha), 2020 .....	162
<i>Area of Dry Field/Garden, Shifting Cultivation, Land and Temporarily Unused Land by Subdistrict in Tebo Regency (hectar), 2020.....</i>	<i>162</i>
5.1.3 Luas Panen, Produksi, dan Rata-rata Produksi Tanaman Bahan Makanan di Kabupaten Tebo, 2020.....	163
<i>Harvest Area, Production and Its Average of Food Crops at Tebo Regency, 2020 .....</i>	<i>163</i>
5.1.4 Luas Tanam dan Luas Panen Tanaman Padi Sawah Menurut Kecamatan di Kabupaten Tebo, 2020 .....	164
<i>Planted and Harvest Area of Wet Field Paddy by Subdistrict at Tebo Regency, 2020 .....</i>	<i>164</i>
5.1.5 Luas Panen, Produksi, dan Rata-rata Produksi Tanaman Padi Sawah Menurut Kecamatan di Kabupaten Tebo, 2020 .....	165
<i>Harvest Area, Production, and Its Average of Wet Field Paddy by Subdistrict at Tebo Regency, 2020.....</i>	<i>165</i>
5.1.6 Luas Tanam dan Luas Panen Tanaman Padi Ladang Menurut	

	Halaman Page
Kecamatan di Kabupaten Tebo, 2020 .....	166
<i>Planted and Harvest Area of Dry Field Paddy by Subdistrict at Tebo Regency, 2020 .....</i>	<i>166</i>
5.1.7 Luas Panen, Produksi, dan Rata-rata Produksi Tanaman Padi Ladang Menurut Kecamatan di Kabupaten Tebo, 2020 .....	167
<i>Harvest Area, Production, and Its Average of Dry Field Paddy by Subdistrict at Tebo Regency, 2020.....</i>	<i>167</i>
5.1.8 Luas Tanam dan Luas Panen Tanaman Jagung Menurut Kecamatan di Kabupaten Tebo, 2020 .....	168
<i>Planted and Harvest Area of Corn by Subdistrict at Tebo Regency, 2020 .....</i>	<i>168</i>
5.1.9 Luas Panen, Produksi, dan Rata-rata Produksi Tanaman Jagung Menurut Kecamatan di Kabupaten Tebo, 2020 .....	169
<i>Harvest Area, Production, and Its Average of Corn by Subdistrict at Tebo Regency, 2020 .....</i>	<i>169</i>
5.1.10 Luas Tanam dan Luas Panen Tanaman Ubi Kayu Menurut Kecamatan di Kabupaten Tebo, 2020 .....	170
<i>Planted and Harvest Area of Cassava by Subdistrict at Tebo Regency, 2020 .....</i>	<i>170</i>
5.1.11 Luas Panen, Produksi, dan Rata-rata Produksi Tanaman Ubi Kayu Menurut Kecamatan di Kabupaten Tebo, 2020 .....	171
<i>Harvest Area, Production, and Its Average of Cassava by Subdistrict at Tebo Regency, 2020 .....</i>	<i>171</i>
5.1.12 Luas Tanam dan Luas Panen Tanaman Ubi Jalar Menurut Kecamatan di Kabupaten Tebo, 2020 .....	172
<i>Planted and Harvest Area of Sweet Potato by Subdistrict at Tebo Regency, 2020 .....</i>	<i>172</i>
5.1.13 Luas Panen, Produksi, dan Rata-rata Produksi Tanaman Ubi Jalar Menurut Kecamatan di Kabupaten Tebo, 2020 .....	173
<i>Harvest Area, Production, and Its Average of Sweet Potato by Subdistrict at Tebo Regency, 2020.....</i>	<i>173</i>
5.1.14 Luas Tanam dan Luas Panen Tanaman Kacang Tanah Menurut Kecamatan di Kabupaten Tebo, 2020 .....	174
<i>Planted and Harvest Area of Peanut by Subdistrict at Tebo Regency, 2020 .....</i>	<i>174</i>
5.1.15 Luas Panen, Produksi, dan Rata-rata Produksi Tanaman Kacang	

	Halaman Page
Tanah Menurut Kecamatan di Kabupaten Tebo, 2020 .....	175
<i>Harvest Area, Production, and Its Average of Peanut by Subdistrict at Tebo Regency, 2020 .....</i>	<i>175</i>
5.1.16 Luas Tanam dan Luas Panen Tanaman Kedelai Menurut Kecamatan di Kabupaten Tebo, 2020 .....	176
<i>Planted and Harvest Area of Soybean by Subdistrict at Tebo Regency, 2020.....</i>	<i>176</i>
5.1.17 Luas Panen, Produksi, dan Rata-rata Produksi Tanaman Kedelai Menurut Kecamatan di Kabupaten Tebo, 2020 .....	177
<i>Harvest Area, Production, and Its Average of Soybean by Subdistrict at Tebo Regency, 2020.....</i>	<i>177</i>
5.1.18 Luas Tanam dan Luas Panen Tanaman Kacang Hijau Menurut Kecamatan di Kabupaten Tebo, 2020 .....	178
<i>Planted and Harvest Area of Greenpeas by Subdistrict at Tebo Regency, 2020 .....</i>	<i>178</i>
5.1.19 Luas Panen, Produksi, dan Rata-rata Produksi Tanaman Kacang Hijau Menurut Kecamatan di Kabupaten Tebo, 2020.....	179
<i>Harvest Area, Production, and Its Average of Greenpeas by Subdistrict at Tebo Regency, 2020.....</i>	<i>179</i>
<b>5.2 HORTIKULTURA .....</b>	<b>180</b>
<b><i>HORTICULTURE.....</i></b>	<b><i>180</i></b>
5.2.1 Luas Panen Tanaman Sayuran Menurut Kecamatan dan Jenis Tanaman (ha), 2019 dan 2020 .....	180
<i>Harvested Area of Vegetables by Subdistrict and Kind of Plant (ha), 2019 and 2020 .....</i>	<i>180</i>
5.2.2 Produksi Tanaman Sayuran Menurut Kecamatan dan Jenis Tanaman (kuintal), 2019 dan 2020 .....	183
<i>Production of Vegetables by Subdistrict and Kind of Plant (quintal), 2019 dan 2020 .....</i>	<i>183</i>
5.2.3 Luas Panen Tanaman Sayuran dan Buah–Buahan Semusim Menurut Jenis Tanaman (ha), 2019 dan 2020.....	186
<i>Harvested Area of Seasonal Vegetables and Fruits by Kind of Plant (ha), 2019 and 2020.....</i>	<i>186</i>
5.2.4 Produksi Tanaman Sayuran dan Buah–Buahan Semusim Menurut Jenis Tanaman (kuintal), 2019–2020.....	187



	Halaman Page
	<i>Production of Seasonal Vegetables and Fruits by Kind of Plant (quintal), 2019–2020</i> ..... 187
5.2.5	Luas Panen Tanaman Biofarmaka Menurut Kecamatan dan Jenis Tanaman (m <sup>2</sup> ), 2019 dan 2020 ..... 188
	<i>Harvested Area of Medicinal Plants by Subdistrict and Kind of Plant (m<sup>2</sup>), 2019 and 2020</i> ..... 188
5.2.6	Produksi Tanaman Biofarmaka Menurut Kecamatan dan Jenis Tanaman (kg), 2019 dan 2020 ..... 190
	<i>Production of Medicinal Plants by Subdistrict and Kind of Plant (kg) 2019 and 2020</i> ..... 190
5.2.7	Luas Panen Tanaman Biofarmaka Menurut Jenis Tanaman (m <sup>2</sup> ), 2019 dan 2020 ..... 192
	<i>Harvested Area of Medicinal Plants by Kind of Plant (m<sup>2</sup>), 2019 and 2020</i> ..... 192
5.2.8	Produksi Tanaman Biofarmaka Menurut Jenis Tanaman (kg), 2019 dan 2020 ..... 193
	<i>Production of Medicinal Plants by Kind of Plant (kg), 2019 and 2020</i> .... 193
5.2.9	Luas Panen Tanaman Hias Menurut Kecamatan dan Jenis Tanaman (m <sup>2</sup> ), 2019 and 2020 ..... 194
	<i>Harvested Area of Ornamental Plants by Subdistrict and Kind of Plant (m<sup>2</sup>), 2019 and 2020</i> ..... 194
5.2.10	Produksi Tanaman Hias Menurut Kecamatan dan Jenis Tanaman (tangkai), 2019 and 2020 ..... 196
	<i>Production of Ornamental Plants by Subdistrict and Kind of Plant (stalks), 2019 and 2020</i> ..... 196
5.2.11	Luas Panen Tanaman Hias Menurut Jenis Tanaman (m <sup>2</sup> ), 2019 dan 2020 ..... 198
	<i>Harvested Area of Ornamental Plants by Kind of Plant (m<sup>2</sup>), 2019 and 2020</i> ..... 198
5.2.12	Produksi Tanaman Hias Menurut Jenis Tanaman (tangkai), 2019 dan 2020 ..... 199
	<i>Production of Ornamental Plants by Kind of Plant (stalks), 2019 and 2020</i> ..... 199
5.2.13	Produksi Buah-buahan Menurut Kecamatan dan Jenis Tanaman (kuintal), 2019 and 2020 ..... 200

	Halaman Page
	<i>Production of Fruits by Subdistrict and Kind of Plant (kuintal), 2019 and 2020.....</i> 200
5.2.14	Produksi Buah–Buahan dan Sayuran Tahunan Menurut Jenis Tanaman (ton), 2019 dan 2020 ..... 203 <i>Production of Annual Fruits and Vegetables by Kind of Plant (ton), 2019 and 2020 ..... 203</i>
<b>5.3</b>	<b>PERKEBUNAN..... 204</b> <b>ESTATE CROPS ..... 204</b>
5.3.1	Luas Areal Tanaman Perkebunan Menurut Kecamatan dan Jenis Tanaman (ha), 2019 dan 2020 ..... 204 <i>Planted Area of Estate Crops by Subdistrict and Type of Crops (ha), 2019 dan 2020 ..... 204</i>
5.3.2	Produksi Perkebunan Menurut Kecamatan dan Jenis Tanaman (ton), 2019 dan 2020..... 208 <i>Production of Estate by Subdistrict and Type of Crops (ton), 2019 and 2020..... 208</i>
<b>5.4</b>	<b>PETERNAKAN..... 212</b> <b>LIVESTOCK ..... 212</b>
5.4.1	Populasi Ternak Besar Menurut Jenis Ternak dan Kecamatan di Kabupaten Tebo, 2019 (ekor)..... 212 <i>Population of Big Livestock by Kind and Subdistrict in Tebo Regency, 2019 (heads)..... 212</i>
5.4.2	Populasi Ternak Kecil Menurut Jenis Ternak dan Kecamatan di Kabupaten Tebo, 2020 (ekor)..... 213 <i>Population of Small Livestock by Kind and Subdistrict in Tebo Regency, 2020 (heads) ..... 213</i>
5.4.3	Populasi Unggas Menurut Jenis dan Kecamatan di Kabupaten Tebo, 2020 (ekor)..... 214 <i>Population of Poultry by Kind and Subdistrict in Tebo Regency, 2020 (heads) ..... 214</i>
5.4.4	Jumlah Ternak Besar yang Dipotong Menurut Jenis Ternak dan Kecamatan di Kabupaten Tebo, 2020 (ekor) ..... 215 <i>Number of Big Livestock Slaughtered by Kind and Subdistrict in Tebo Regency, 2020 (heads) ..... 215</i>
5.4.5	Jumlah Ternak Kecil yang Dipotong Menurut Jenis Ternak dan

	Halaman Page
	Kecamatan di Kabupaten Tebo, 2020 (ekor) ..... 216
	<i>Number of Small Livestock Slaughtered by Kind and Subdistrict in Tebo Regency, 2020 (heads) ..... 216</i>
5.4.6	Pemotongan Unggas Menurut Jenis dan Kecamatan di Kabupaten Tebo, 2020 (ekor)..... 217
	<i>Number of Poultry Slaughtered by Kind and Subdistrict in Tebo Regency, 2020 (heads) ..... 217</i>
5.4.7	Produksi Daging Ternak Besar dan Jeroan Menurut Jenis Ternak dan Kecamatan di Kabupaten Tebo, 2020 (Kg) ..... 218
	<i>Big Livestock Production by Kind and Subdistrict in Tebo Regency, 2020 (Kg)..... 218</i>
5.4.8	Produksi Daging Ternak Kecil dan Jeroan Menurut Jenis Ternak dan Kecamatan di Kabupaten Tebo, 2020 (Kg) ..... 219
	<i>Small Livestock Production by Kind and Subdistrict in Tebo Regency, 2020 (Kg)..... 219</i>
5.4.9	Produksi Daging Unggas Menurut Jenis dan Kecamatan di Kabupaten Tebo, 2020 (Kg) ..... 220
	<i>Poultry Production by Kind and Subdistrict in Tebo Regency, 2020 (Kg) 220</i>
5.4.10	Produksi Telur Menurut Jenis dan Kecamatan di Kabupaten Tebo, 2020 (Kg) ..... 221
	<i>Egg Production by Kind of Poultry and Subdistrict in Tebo Regency, 2020 (Kg)..... 221</i>
5.4.11	Konsumsi Daging Ternak Besar Menurut Jenis Ternak dan Kecamatan di Kabupaten Tebo, 2020 (Kg)..... 222
	<i>Big Livestock Consumption by Kind and Subdistrict in Tebo Regency, 2020 (Kg)..... 222</i>
5.4.12	Konsumsi Daging Ternak Kecil Menurut Jenis Ternak dan Kecamatan di Kabupaten Tebo, 2020 (Kg)..... 223
	<i>Small Livestock Consumption by Kind and Subdistrict in Tebo Regency, 2020 (Kg)..... 223</i>
5.4.13	Konsumsi Daging Unggas Menurut Jenis dan Kecamatan di Kabupaten Tebo, 2020 (Kg) ..... 224
	<i>Poultry Consumption by Kind and Subdistrict in Tebo Regency, 2020 (Kg)..... 224</i>
5.4.14	Konsumsi Telur Menurut Jenis dan Kecamatan di Kabupaten Tebo,

	Halaman Page
2020 (Kg) .....	225
<i>Egg Consumption by Kind of Poultry and Subdistrict in Tebo Regency, 2020(Kg) .....</i>	<i>225</i>
<b>5.5 PERIKANAN .....</b>	<b>226</b>
<b>FISHERY.....</b>	<b>226</b>
5.5.1 Jumlah Rumahtangga Perikanan Menurut Kecamatan di Kabupaten Tebo, 2020 .....	226
<i>Number of Fish Household by Subdistrict in Tebo Regency, 2020 .....</i>	<i>226</i>
5.5.2 Jumlah Perahu dan Motor Tempel Penangkapan Ikan Menurut Kecamatan di Kabupaten Tebo, 2020 .....	227
<i>Number of Traditional Boat and Motor Boat Which Fishing by Subdistrict in Tebo Regency, 2020.....</i>	<i>227</i>
5.5.3 Jumlah Benih Ikan yang Disebarkan/Ditebar Menurut Sumber Benih dan Kecamatan di Kabupaten Tebo, 2020 .....	228
<i>Number of Fish Seed Spread by Seed Source and Subdistrict in Tebo Regency, 2020 .....</i>	<i>228</i>
5.5.4 Produksi dan Nilai Jual Ikan Menurut Kecamatan di Kabupaten Tebo, 2020 .....	229
<i>Fish Production and Its Sale Value by Subdistrict in Tebo Regency, 2020.....</i>	<i>229</i>
5.5.5 Produksi Ikan Kolam dan Nilai Jual Ikan Menurut Kecamatan di Kabupaten Tebo, 2020 .....	230
<i>Pooled Fish Production and Its Sale Value by Subdistrict in Tebo Regency, 2020 .....</i>	<i>230</i>
5.5.6 Jumlah Jaring Apung, Produksi, dan Nilai Jual Ikan Menurut Kecamatan di Kabupaten Tebo, 2020 .....	231
<i>Number of Floating Cage Net, Production, and Its Sale Value by Subdistrict in Tebo Regency, 2020.....</i>	<i>231</i>
<b>6. PERTAMBANGAN DAN ENERGI/MINING AND ENERGY .....</b>	<b>233</b>
<b>PERTAMBANGAN DAN ENERGI .....</b>	<b>239</b>
<b>MINING AND ENERGY.....</b>	<b>239</b>
6.1 Daya Terpasang, Produksi, dan Distribusi Listrik PT. PLN (Persero) pada Cabang/Ranting PLN Menurut Kecamatan, 2020.....	239
<i>Installed Electricity Power, Production, and Distribution of PT. PLN (Persero) at PLN Branch by Subdistrict, 2020.....</i>	<i>239</i>

	Halaman Page
6.2	Jumlah Pelanggan Listrik Menurut Kecamatan, 2016–2020 ..... 240 <i>Number of Electricity Customers by Subdistrict, 2016–2020 ..... 240</i>
6.3	Jumlah Pelanggan dan Air yang Disalurkan Menurut Kecamatan, 2020 ..... 241 <i>Number of Customers and Distributed Water by Subdistrict, 2020..... 241</i>
<b>7.</b>	<b>INDUSTRI DAN PERDAGANGAN/INDUSTRY AND TRADE ..... 243</b>
7.1	Jumlah Pedagang Menurut Kecamatan di Kabupaten Tebo, 2020 .... 249 <i>Number of Merchants by Subdistrict in Tebo Regency, 2020 ..... 249</i>
7.2	Jumlah Sarana Perdagangan Menurut Jenis di Kabupaten Tebo, 2016-2020..... 250 <i>Number of Trading Facilities by Type of Facility in Tebo Regency, 2016-2020..... 250</i>
7.3	Jumlah Perusahaan Menurut Bentuk Badan Hukum di Kabupaten Tebo, 2016-2020 ..... 251 <i>Number of Establishments by Type of Business Entity in Tebo Regency, 2016-2020..... 251</i>
7.4	Jumlah Koperasi Menurut Jenis Koperasi dan Kecamatan di Kabupaten Tebo, 2020 ..... 252 <i>Number of Cooperatives by Type of Cooperative and Subdistrict in Tebo Regency, 2020 ..... 252</i>
<b>8.</b>	<b>PARIWISATA/TOURISM ..... 253</b>
8.1	Banyaknya Hotel di Kabupaten Tebo, 2020 ..... 259 <i>Number of Hotel at Tebo Regency, 2020 ..... 259</i>
8.2	Rata-rata Jumlah Kamar dan Tempat Tidur per Hotel Menurut Kecamatan di Kabupaten Tebo, 2020..... ..... <b>260</b> <i>Avarage of Rooms and Beds per Hotel by Subdistrict in Tebo Regency, 2020..... 260</i>
8.3	Jumlah Rumah Makan/Restoran Menurut Kecamatan, 2017–2020 .. 261 <i>Number of Restaurants by Subdistrict, 2017–2020..... 261</i>
<b>9.</b>	<b>TRANSPORTASI DAN KOMUNIKASI/TRANSPORTATION AND COMMUNICATION ..... 263</b>
<b>9.1</b>	<b>TRANSPORTASI..... 269</b> <b>TRANSPORTATION ..... 269</b>
9.1.1	Panjang Jalan Menurut Kecamatan dan Pemerintahan yang

	Halaman Page
Berwenang Mengelolanya di Kabupaten Tebo (km), 2020 .....	269
<i>Length of Roads by Subdistrict and Level of Government Authority in Tebo Regency (km), 2020</i> .....	269
9.1.2 Panjang Jalan Menurut Kecamatan dan Jenis Permukaan Jalan di Kabupaten Tebo (km), 2020 .....	270
<i>Length of Roads by Subdistrict and Type of Road Surface in Tebo Regency (km), 2020</i> .....	270
9.1.3 Perkembangan Jalan Menurut Kondisi Jalan di Kabupaten Tebo (km), 2014-2020.....	271
<i>Development of Roads by Road Condition in Tebo Regency (km), 2014-2020</i> .....	271
9.1.4 Panjang Jalan Menurut Kecamatan dan Kondisi Jalan di Kabupaten Tebo (km), 2020 .....	272
<i>Length of Roads and Road Condition in Tebo Regency (km), 2020</i> .....	272
9.1.5 Jumlah Kendaraan Bermotor yang Membayar Pajak Menurut Jenis Kendaraan di Kabupaten Tebo, 2018-2020 .....	273
<i>Number of Motor Vehicles Paying Taxes by Type of Vehicle in Tebo Regency, 2018-2020</i> .....	273
<b>9.2 POS DAN KOMUNIKASI.....</b>	<b>274</b>
<b><i>POST AND COMUNICATION</i>.....</b>	<b>274</b>
9.2.1 Jumlah Kantor Pos Pembantu Menurut Kecamatan di Kabupaten Tebo, 2017-2020.....	274
<i>Number of Auxiliary Post Office by Subdistrict in Tebo Regency, 2017-2020</i> .....	274
9.2.2 Produksi Pos dan Giro di Kabupaten Tebo, 2020 .....	275
<i>Post and Giro Production at Tebo Regency, 2020</i> .....	275
9.2.3 Pendapatan Pos dan Giro di Kabupaten Tebo (Rp), 2020 .....	276
<i>Post and Giro Income at Tebo Regency(Rp), 2020</i> .....	276
9.2.4 Jumlah Pensiunan Pusat dan Daerah per Bulan di Kabupaten Tebo, 2020 .....	277
<i>Number of Central and Regional Retirement Monthly at Tebo Regency, 2020</i> .....	277
9.2.5 Jumlah Saluran Telepon Terpasang Menurut Jenis Pemakaian di Kabupaten Tebo, 2016 - 2020.....	278
<i>Development of Phone Line by Kind at Tebo Regency, 2016-2020</i> .....	278

	Halaman Page
<b>10. HARGA/PRICE .....</b>	<b>279</b>
10.1 Perkembangan Harga Rata-rata BBM Premium dan Solar per Bulan di Kabupaten Tebo, 2020 .....	284
Trend of Average Prices of Gasoline and Diesel Fuel Monthly at Tebo Regency, 2020 .....	284
10.2 Pengadaan, Penyaluran dan Stok Beras Pada Bulog Subdrive Muara Bungo per Bulan, 2020 (Kg).....	285
<i>Supply, Distribution and Stock of Rice at Region Subdivision Muara Bungo Regency Monthly, 2020 (Kg)</i> .....	285
10.3 Penyaluran Beras Pada Bulog Subdrive Muara Bungo per Bulan, 2020 (Kg) .....	286
<i>Distribution of Rice at Region Subdivision Muara Bungo Regency Monthly, 2020 (Kg)</i> .....	286
10.4 Harga Bahan Kebutuhan Pokok di Kabupaten Tebo, 2020 (Rupiah)288	288
<i>Price of Basic Needs at Tebo Regency Monthly, 2020 (Rupiah)</i> .....	288
<b>11. PENGELUARAN PENDUDUK DAN KONSUMSI MAKANAN/ POPULATION EXPENDITURE AND FOOD CONSUMPTION .....</b>	<b>291</b>
11.1 Rata-rata Konsumsi Kalori Perkapita Per Hari Menurut Kelompok Makanan di Kabupaten Tebo, 2020.....	298
<b><i>Average of Percapita Calorie Consumption Per Day According to Food Groups in Tebo Regency, 2020</i></b> .....	<b>298</b>
11.2 Rata-rata Konsumsi Protein Perkapita Per Hari Menurut Kelompok Makanan di Kabupaten Tebo, 2020.....	299
<i>Average of Percapita Protein Consumption Per Day According to Food Groups in Tebo Regency, 2020</i> .....	299
11.3 Rata-rata Pengeluaran per Kapita Sebulan Menurut Kelompok Makanan (rupiah), 2020.....	300
<i>Monthly Average Expenditure per Capita by Comodity Group (rupiahs), 2020</i> .....	300
11.4 Pengeluaran Rata-rata Perkapita Sebulan Menurut Kelompok Bukan Makanan di Kabupaten Tebo, 2020 (Rp).....	301
<b><i>Average Expenditure Per Capita Per Month by Non Food Group in Tebo Regency, 2020 (Rp)</i></b> .....	<b>301</b>
<b>12. SISTEM NERACA REGIONAL/SYSTEM OF REGIONAL ACCOUNTS .....</b>	<b>303</b>
12.1. Produk Domestik Regional Bruto Atas Dasar Harga Berlaku	

	Halaman Page
	313
	313
12.2	315
	315
12.3	317
	317
12.4	319
	319
12.5	321
	321
12.6	322
	322
<b>13.</b>	<b>323</b>
	<b>327</b>
	<b>327</b>
13.1	327
	327
13.2	328
	328
13.3	328



		Halaman
		<i>Page</i>
	Jambi, 2016–2020.....	329
	<i>Percentage of Poor People by Regency/City in Jambi Province, 2016-2020.....</i>	<i>329</i>
13.4	Indeks Pembangunan Manusia Menurut Kabupaten/Kota di Provinsi Jambi, 2015–2019.....	330
	<i>Human Development Index by Regency/Municipality in Jambi Province, 2015–2019.....</i>	<i>330</i>

<https://tebokab.bps.go.id>

## DAFTAR GAMBAR/LIST OF FIGURES

		Halaman Page
1.1	Luas Daerah menurut Kecamatan (%), 2020.....	6
	<i>Area of Subdistrict (%), 2020 .....</i>	<i>6</i>
1.2	Jarak dari kecamatan ke Ibukota Kabupaten di Kabupaten Tebo (km), 2020 .....	7
	<i>Distance between Subdistrict and Regency Capital in Tebo Regency (km), 2020.....</i>	<i>7</i>
2.2	Jumlah Pegawai Negeri Sipil Menurut Tingkat Kepangkatan Desember 2020.....	22
	<b>Number of Civil Servants by Hierarchy, Desember 2020 .....</b>	<b>22</b>
3.1	Jumlah Penduduk Kabupaten Tebo, 2020 .....	60
	<i>Population in Tebo Regency, 2020 .....</i>	<i>60</i>
4.2	Jumlah TK, SD, SMP, dan SMA sederajat di Kabupaten Tebo tahun 2020.....	81
	<i>Number of Kindergarten, Elementary School, Junior High School, and Senior High School equivalent in Tebo Regency 2020.....</i>	<i>81</i>
5.2	Produksi Padi, Jagung dan Kedelai (ton) di Kabupaten Tebo, 2020 ...	160
	<i>Paddy, Corn and Soybean Production (tons) in Tebo Regency, 2020 .....</i>	<i>160</i>
6.2	Jumlah Air yang Disalurkan (m <sup>3</sup> ) Menurut Kecamatan, 2020 .....	238
	<i>Number of Distributed Water (m<sup>3</sup>) by Subdistrict, 2020.....</i>	<i>238</i>
7.1	Jumlah Pedagang Menurut Jenisnya di Kabupaten Tebo, 2020..	248
	<i>Number of Merchants by Type in Tebo Regency, 2020.....</i>	<i>248</i>
8.1	Jumlah Rumah Makan/Restoran Menurut Kecamatan, 2020 .....	258
	<i>Number of Restaurant by Subdistrict in Tebo Regency, 2020.....</i>	<i>258</i>
9.1	Jumlah Saluran Telepon Terpasang di Kabupaten Tebo, 2016-2020	268
	<i>Development of Phone Line at Tebo Regency, 2016-2020.....</i>	<i>268</i>
10.2	Jumlah Stok Beras pada Bulog Subdrive Bungo-Tebo per Bulan, 2020	283
	<i>Stock of Rice at Region Subdivision Bungo-Tebo Regency Monthly, 2020.....</i>	<i>283</i>
11.1	Luas Daerah menurut Kecamatan (%), 2019.....	296
	<i>Area of Subdistrict (%), 2019 .....</i>	<i>296</i>
11.2	Pengeluaran Rata-rata Perkapita Sebulan Menurut Kelompok Bukan Makanan di Kabupaten Tebo, 2019.....	<b>297</b>

	<i>Average Expenditure Per Capita Per Month by Non Food Group in Tebo Regency, 2019</i> .....	297
12.2	Perkembangan PDRB atas Dasar Harga Berlaku di Kabupaten Tebo (juta rupiah), 2016-2020 .....	312
	<i>Development of GDRP at Current Market Prices in Tebo Regency (million rupiah), 2016-2020</i> .....	312
13.2	Perbandingan Jumlah Penduduk Menurut Kabupaten/Kota di Provinsi Jambi (ribu), 2020 .....	326
	<i>Comparison of Population by Regency/Municipality in Jambi Province (thousand), 2020</i> .....	326

<https://tebokab.bps.go.id>

## PENJELASAN UMUM/EXPLANATORY NOTES

Tanda-tanda, satuan-satuan, dan lain-lainnya yang digunakan dalam publikasi ini adalah sebagai berikut:

*Symbols, measurement units, and acronyms which are used in this publication, are as follows:*

### 1. TANDA-TANDA/SYMBOLS

Data tidak tersedia/Data not available .....	: ...
Tidak ada atau nol /Null or zero .....	: -
Data dapat diabaikan/Data negligible .....	: 0
Tanda decimal/Decimal point .....	: ,
Data tidak dapat ditampilkan/Not applicable .....	: NA
Angka estimasi/Estimated figures .....	: e
Angka diperbaiki/Revised figures .....	: r
Angka sementara/Preliminary figures .....	: x
Angka sangat sementara/Very preliminary figures .....	: xx
Angka sangat sangat sementara/Very very preliminary figures .....	: xxx

### 2. SATUAN/UNITS

barel/barrel .....	: 158,99 liter/litres = 1/6,2898 m <sup>3</sup>
hektar (ha)/hectare (ha) .....	: 10 000 m <sup>2</sup>
kilometer (km)/kilometres (km) .....	: 1 000 meter/meters (m)
knot/knot .....	: 1,8523 km/jam (km/hour)
kuintal/quintal .....	: 100 kg
KWh .....	: 1 000 Watt hour
MWh .....	: 1 000 KWh
liter (untuk beras)/litre (for rice) .....	: 0,80 kg
MMSCF .....	: 1/35,3 m <sup>3</sup>
metrik ton (m.ton)/metric ton (m. ton) .....	: 0,98421 long ton = 1 000 kg
ons/ounce .....	: 28,31 gram/grams
ton .....	: 1 000 kg

Satuan lain: buah, dus, butir, helai/lembar, kaleng, batang, pulsa, ton kilometer (ton-km), jam, menit, persen (%).

*Other units: unit, pack, pieces, sheet, tin, pulse, ton-kilometres(ton-km), hour, minute, percent (%).*

Perbedaan angka di belakang koma disebabkan oleh pembulatan angka.

*The difference in decimal numbers is caused by rounding.*

<https://tebokab.bps.go.id>

## DAFTAR SINGKATAN/ LIST OF ABBREVIATIONS

SI	: Stasiun Iklim
SIMPK	: Stasiun Meteorologi Pertanian Khusus
t.t	: Tempat tidur
BCG	: Bacillus Calmette Guerin
DPT	: Difteri, Pertusis, Tetanus
TT	: Tetanus Toxoid
IOT	: Industri Obat Tradisional/ <i>Traditional Medicine Industry</i>
IKOT	: Industri Kecil Obat Tradisional/ <i>Traditional Medicine Small</i>
Alkes	: Alat kesehatan/ <i>Health Kits</i>
PKRT	: Perbekalan Kesehatan Rumah tangga/ <i>Household Health Logistics</i>
Kompl	: Komplemen/ <i>Complement</i>
IRTP	: Industri Pangan Produksi Rumah Tangga/ <i>Foods Home Industry</i>
PBF	: Pedagang Besar Farmasi/ <i>Pharmacy Whole-seller</i>
GFK	: Gudang Farmasi Kab/Kota/Regency/ <i>Municipality Pharmacy Warehouse</i>
RB	: Rumah Bersalin/ <i>Delivery House</i>
Pustu	: Puskesmas pembantu/ <i>Auxiliary Public Health Center</i>
BP	: Balai Pengobatan/ <i>Polyclinic</i>
TPS	: Tempat Pembuangan Sementara / <i>landfill</i>
Jamkesmas	: Jaminan kesehatan masyarakat miskin/ <i>Poor public health insurance</i>
PJKMU	: Program Jaminan Kesehatan Masyarakat Umum
SIUP	: Surat Ijin Usaha Perdagangan/ <i>Trading Permission Letter</i>
TDP	: Tanda Daftar Perusahaan/ <i>Company Registration Identity</i>
API	: Angka Pengenal Importir/ <i>Importer's Identity Number</i>

## Statistik Kunci, 2018–2020 Key Statistics, 2018–2020

Rincian/Description	Satuan/Unit	2018	2019	2020
(1)	(2)	(5)	(6)	(7)
<b>SOSIAL/SOCIAL</b>				
Penduduk <sup>1</sup> /Population <sup>1</sup>	juta/million			
Laju Pertumbuhan Penduduk <sup>1</sup> /Population Growth <sup>1</sup>	%			
Angka Kelahiran Total-AKT <sup>1</sup> /Total Fertility Rate-TFR <sup>1</sup>	anak/child			
Angka Kematian Bayi-AKB (per 1000 kelahiran hidup) <sup>1</sup> Infant Mortality Rate-IMR (per 1000 life births) <sup>1</sup>	bayi infant			
Angka Harapan Hidup <sup>1</sup> -e <sub>y</sub> /Life Expectancy Rate <sup>1</sup>	tahun/years			
Angka Melek Huruf Usia 15+/Literacy Rate Aged 15+	%			
Tingkat Partisipasi Angkatan Kerja -TPAK <sup>2</sup> Labour Force Participation Rate-LFPR <sup>2</sup>	%			
Tingkat Pengangguran Terbuka-TPT <sup>2</sup> Unemployment Rate-UR <sup>2</sup>	%			
Penduduk Miskin <sup>3</sup> /Poor People <sup>4</sup>	juta/million			
Persentase Penduduk Miskin <sup>4</sup> Percentage of Poor People <sup>4</sup>	%			
Indeks Pembangunan Manusia-IPM <sup>5</sup> Human Development Index <sup>5</sup>	–			
<b>EKONOMI/ECONOMIC</b>				
Produk Domestik Bruto (PDB) Harga Berlaku <sup>6</sup> Gross Domestic Bruto (GDP) at Current Price <sup>6</sup>	triliun rupiah trillion rupiahs			
Laju Pertumbuhan Ekonomi <sup>7</sup> /Economic Growth <sup>7</sup>	%			
PDB Per Kapita Harga Berlaku <sup>6,8</sup> Per Capita of GDP at Current Price <sup>6,8</sup>	juta rupiah million rupiahs			
Inflasi/Inflation (y-o-y)	%			
Ekspor/Export	miliar/billion US\$			
Impor/Import	miliar/billion US\$			
Wisatawan Asing/Foreign Tourists	juta/million			
Uang Beredar Luas (M <sub>2</sub> ) Broad Money	triliun rupiah trillion rupiahs			
Posisi Cadangan Devisa/Reserve Asset Position	miliar/billion US\$			
Realisasi Penanaman Modal Dalam Negeri-PMDN Realization of Domestic Investment	triliun rupiah trillion rupiahs			
Realisasi Penanaman Modal Asing-PMA Realization of Foreign Investment	miliar/billion US\$			
Suku Bunga Sertifikat Bank Indonesia (1 bulan) <sup>10</sup> Interest Rate of Bank Indonesia Certificate (1 month) <sup>10</sup>	%			
Kurs Tengah US\$/Middle Rates of US\$	rupiah/rupiahs			
Indeks Harga Saham Gabungan (IHSG) Composite Stocks Price Index (CSP)	–			

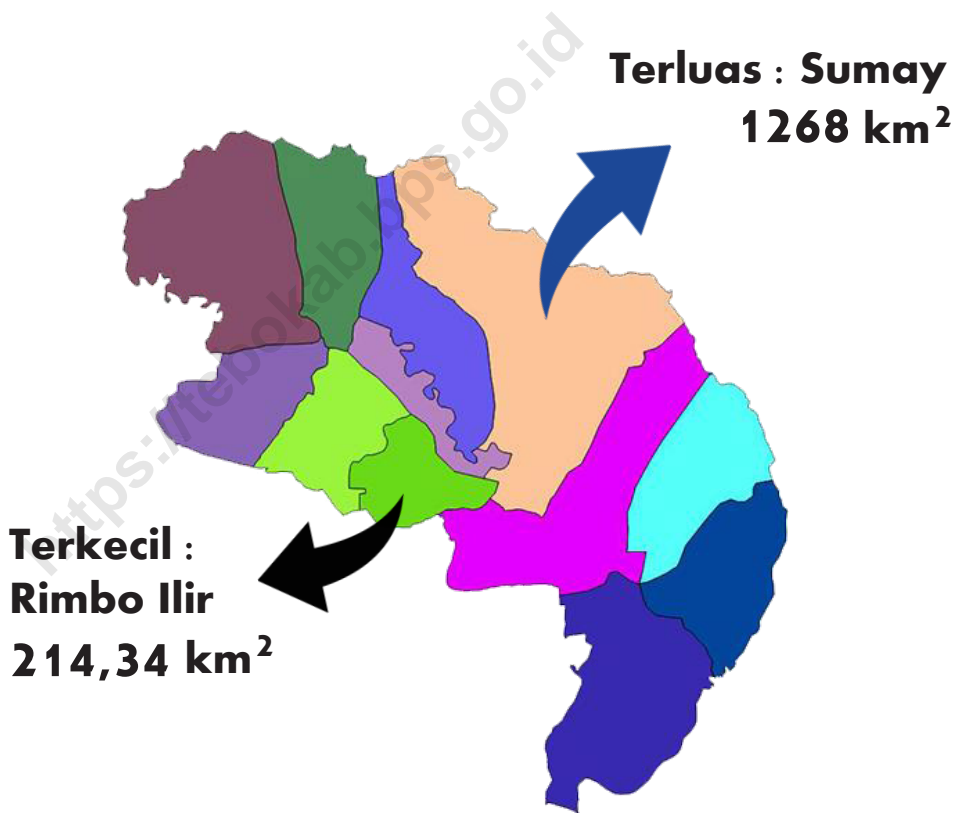
- Catatan/Notes: <sup>1</sup> Data 2006–2009: berdasarkan hasil SUPAS 2005; mulai 2010: Hasil proyeksi penduduk Indonesia 2010–2035 (pertengahan tahun/Juni)/*Data in 2006–2009: based on SUPAS 2005; since 2010: The result of Indonesia population projection 2010–2035 (mid year/June)*
- <sup>2</sup> Kondisi Agustus/*Condition at August*
- <sup>3</sup> Menggunakan penimbang hasil proyeksi penduduk tahun 2010–2035/*Weighted by the 2010–2035 population projection*
- <sup>4</sup> Kondisi Maret/*Condition at March*
- <sup>5</sup> Sejak tahun 2010, IPM dihitung dengan metode baru. Komponen IPM metode baru adalah angka harapan hidup saat lahir, harapan lama sekolah, rata-rata lama sekolah, dan pengeluaran per kapita/*Since 2010, HDI was calculated using new method. New HDI component are life expectancy at birth, expected years of schooling, means years of schooling, and expenditure per capita*
- <sup>6</sup> Mulai tahun 2010 mengadopsi *System of National Account 2008 (SNA 2008)*/*Since 2010 is in line with System of National Account 2008 (SNA 2008)*
- <sup>7</sup> Sebelum 2011 menggunakan tahun dasar 2000 (2000=100), mulai 2011 menggunakan tahun dasar 2010 (2010=100)/*Before 2011 using 2000 base year (2000=100), since 2011 using 2010 base year (2010=100)*
- <sup>8</sup> Mulai 2010 proyeksi penduduk berdasarkan hasil SP2010/*Since 2010 population projection based on SP2010*
- <sup>9</sup> IHK 82 kota (2012 = 100)/*CPI 82 cities (2012 = 100)*
- <sup>10</sup> Mulai 2010: menggunakan SBI 9 bulan/*Since 2010: using SBI 9 month*





01

**GEOGRAFI DAN IKLIM**  
**GEOGRAPHY AND CLIMATE**





**PENJELASAN TEKNIS****TECHNICAL NOTES**

1. Secara astronomis, Kabupaten Tebo terletak antara 0°52'32" s/d 1°54'50" Lintang Selatan dan diantara 101°48'57"s/d 102°49'17" Bujur Timur. Daerah ini beriklim tropis, dimana 84,96% daerahnya berada pada ketinggian <99m dari permukaan laut.
  2. Berdasarkan posisi geografisnya, Kabupaten Tebo memiliki batas-batas: Utara – Provinsi Riau; Selatan - Kabupaten Bungo dan Kabupaten Merangin; Barat – Provinsi Sumatera Barat dan Kabupaten Bungo; Timur - Kabupaten Batanghari dan Kabupaten Tanjung Jabung Barat.
  3. Kabupaten Tebo terdiri dari 12 Kecamatan dan 112 desa/kelurahan, terdiri dari 107 desa dan 5 kelurahan. Kecamatan di Kabupaten Tebo adalah:
    - Kecamatan Tebo Ilir terdiri dari 10 desa dan 1 kelurahan.
    - Kecamatan Muara Tabir terdiri dari 8 desa.
    - Kecamatan Tebo Tengah terdiri dari 10 desa dan 2 kelurahan.
    - Kecamatan Sumay terdiri dari 12 desa.
    - Kecamatan Tengah Ilir terdiri dari 5 desa.
    - Kecamatan Rimbo Bujang terdiri dari 7 desa dan 1 kelurahan
    - Kecamatan Rimbo Ulu terdiri dari
1. *Astronomically, Tebo Regency is located between 0°52'32" to 1°54'50" South Latitude and between 101°48'57" to 102°49'17" East Longitude. Its climate is tropical which 84,96% area are located less than 99 m above the sea.*
  2. *In terms of geographic position, Tebo Regency has boundaries as follows: North – Riau Province; South –Bungo Regency and Merangin Regency; West – West Sumatera Province and Bungo Regency; East –Batanghari Regency and Tanjung Jabung Barat Regency.*
  3. *Tebo Regency has consisted of 12 district and 106 villages/ subdistricts, which are divided into 107 villages and 5 subdistricts. Subdistricts in Tebo Regency are:*
    - *Tebo Ilir district consists of 11 subdistricts*
    - *Muara Tabir district consists of 8 subdistricts*
    - *Tebo Tengah district consists of 12 subdistricts*
    - *Sumay district consists of 12 subdistricts*
    - *Tengah Ilir district consists of 5 subdistricts*
    - *Rimbo Bujang district consists of 8 subdistricts*
    - *Rimbo Ulu district consists of 6 subdistricts*

- 6 desa.
- Kecamatan Rimbo Ilir terdiri dari 9 desa.
- Kecamatan Tebo Ulu terdiri dari 16 desa dan 1 kelurahan.
- Kecamatan VII Koto terdiri dari 10 desa.
- Kecamatan Serai Serumpun terdiri dari 8 desa.
- Kecamatan VII Koto Ilir terdiri dari 6 desa.
- *Rimbo Ilir district consists of 9 subdistricts*
- *Tebo Ulu district consists of 17 subdistricts*
- *VII Koto district consists of 10 subdistricts*
- *Serai Serumpun district consists of 8 subdistricts*
- *VII Koto Ilir district consists of 6 subdistricts*

<https://tebokab.bps.go.id>

**ULASAN**

Luas Wilayah Kabupaten Tebo adalah 646.100 Ha (6.461 Km<sup>2</sup>). Kecamatan dengan wilayah terluas adalah Kecamatan Sumay yaitu kurang lebih 1.268 km<sup>2</sup> (19,63%), sedangkan kecamatan dengan wilayah terkecil adalah Kecamatan Rimbo Ilir yaitu 214,34 km<sup>2</sup> (3,32%).

Jarak antara Ibukota Kabupaten Tebo ke daerah kecamatan:

- Muara Tebo – Tebo Ilir : 53 Km
- Muara Tebo – Muara Tabir : 80 Km
- Muara Tebo – Tebo Tengah : 14 Km
- Muara Tebo – Sumay : 17 Km
- Muara Tebo – Tengah Ilir : 44 Km
- Muara Tebo – Rimbo Bujang : 50 Km
- Muara Tebo – Rimbo Ulu : 78 Km
- Muara Tebo – Rimbo Ilir : 15 Km
- Muara Tebo – Tebo Ulu : 58 Km
- Muara Tebo – VII Koto : 92 Km
- Muara Tebo – Serai Serumpun : 50 Km
- Muara Tebo – VII Koto Ilir : 75 Km

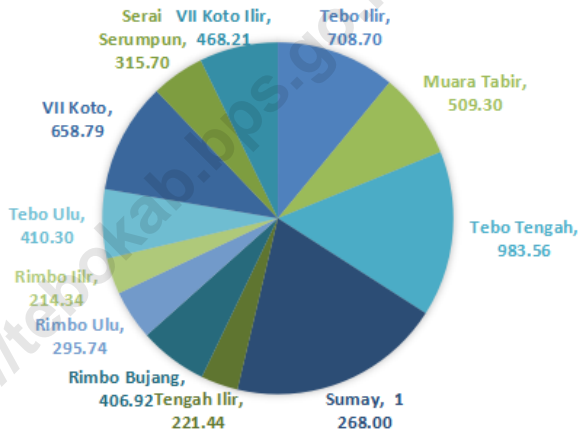
**DESCRIPTION**

*Tebo Regency area is about 646.100 hectare (6.461 Km<sup>2</sup>). Subdistrict with the largest area is Sumay about 1.268 km<sup>2</sup> (19,63%) and the smallest area is Rimbo Ilir about 214,34 km<sup>2</sup> (3,32%).*

*Distance between Regency Capital to Subdistrict:*

- *Muara Tebo – Tebo Ilir : 53 Km*
- *Muara Tebo – Muara Tabir : 80 Km*
- *Muara Tebo – Tebo Tengah : 14 Km*
- *Muara Tebo – Sumay : 17 Km*
- *Muara Tebo – Tengah Ilir : 44 Km*
- *Muara Tebo – Rimbo Bujang : 50 Km*
- *Muara Tebo – Rimbo Ulu : 78 Km*
- *Muara Tebo – Rimbo Ilir : 15 Km*
- *Muara Tebo – Tebo Ulu : 58 Km*
- *Muara Tebo – VII Koto : 92 Km*
- *Muara Tebo – Serai Serumpun : 50 Km*
- *Muara Tebo – VII Koto Ilir : 75 Km*

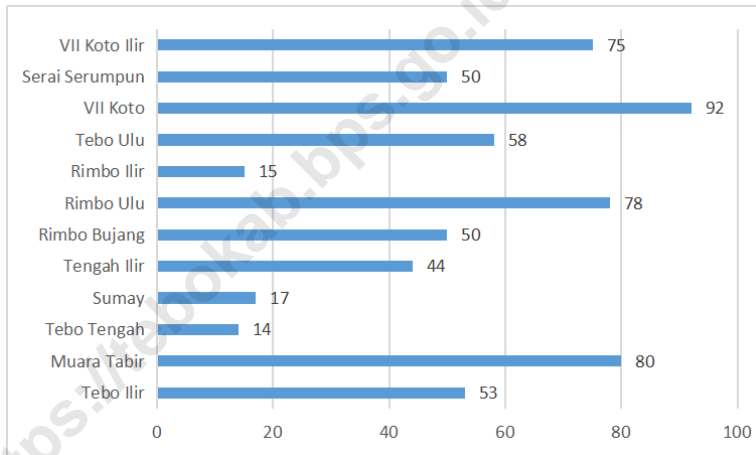
**Gambar 1.1** Luas Daerah menurut Kecamatan (%), 2020  
**Figures 1.1** Area of Subdistrict (%), 2020



Sumber/Source Berdasarkan Peraturan Menteri Dalam Negeri No. 66 Tahun 2011 tanggal 28 Desember 2011  
Based on Minister Of Home Affairs Regulation No 66/2011, December 28, 2011

**Gambar** 1.2  
**Figures**

**Jarak dari kecamatan ke Ibukota Kabupaten di  
Kabupaten Tebo (km), 2020**  
*Distance between Subdistrict and Regency Capital in Tebo  
Regency (km), 2020*



Sumber/Source BPS Kabupaten Tebo  
BPS Statistics Indonesia of Tebo Regency



## 1.1 KEADAAN GEOGRAFI GEOGRAPHY CONDITION

**Tabel** 1.1.1 **Luas Daerah dan Jumlah Pulau Menurut Kecamatan 2020**  
**Table** 1.1.1 **Total Area and Number of Islands by Subdistrict, 2020**

Kecamatan Subdistrict	Ibukota Kecamatan Capital of Subdistrict	Luas Total Area (km <sup>2</sup> /sq.km)
(1)	(2)	(3)
Tebo Ilir	Sungai Bengkal	708,70
Muara Tabir	Pintas Tuo	509,30
Tebo Tengah	Muara Tebo	983,56
Sumay	Teluk Singkawang	1 268,00
Tengah Ilir	Mangupeh	221,44
Rimbo Bujang	Wirotho Agung	406,92
Rimbo Ulu	Suka Damai	295,74
Rimbo Ilir	Karang Dadi	214,34
Tebo Ulu	Pulau Temiang	410,30
VII Koto	Sungai Abang	658,79
Serai Serumpun	Sekutur Jaya	315,70
VII Koto Ilir	Balai Rajo	468,21
<b>Tebo</b>	<b>Muara Tebo</b>	<b>6 461,00</b>

Lanjutan Tabel/*Continued Table 1.1.1*

Kecamatan <i>Subdistrict</i>	Persentase terhadap Luas Provinsi <i>Percentage to Province's Area</i>	Jumlah Pulau <i>Number of Islands</i>
(1)	(4)	(5)
Tebo Ilir	10,97	0
Muara Tabir	7,88	0
Tebo Tengah	15,22	0
Sumay	19,63	0
Tengah Ilir	3,43	0
Rimbo Bujang	6,30	0
Rimbo Ulu	4,58	0
Rimbo Ilir	3,32	0
Tebo Ulu	6,35	0
VII Koto	10,20	0
Serai Serumpun	4,89	0
VII Koto Ilir	7,25	0
<b>Tebo</b>	<b>100,00</b>	<b>0</b>

Catatan/*Note*: ...Sumber/*Source*: Dinas PMD Kabupaten Tebo/*DMPD of Tebo Regency*

**Tabel** 1.1.2 **Tinggi Wilayah dan Jarak ke Ibukota, 2020**  
**Table** *Altitude and Distance to the Capital, 2020*

Kecamatan <i>Subdistrict</i>	Tinggi Wilayah (mdpl) <i>Altitude (m a.s.l)</i>	Jarak ke Ibukota <i>Distance to the Capital</i>
(1)	(2)	(3)
Tebo Ilir	120	53
Muara Tabir	100	80
Tebo Tengah	120	14
Sumay	87	17
Tengah Ilir	140	44
Rimbo Bujang	100	50
Rimbo Ulu	97	78
Rimbo Ilir	90	15
Tebo Ulu	100	58
VII Koto	90	92
Serai Serumpun	89	50
VII Koto Ilir	175	75
<b>Tebo</b>	<b>0</b>	<b>–</b>

Catatan/Note: ...

Sumber/Source: Bag. Administrasi Pemerintahan Setda Kabupaten Tebo/*Administration Section of Regional Government of Tebo Regency*

**Tabel**  
**Table** 1.1.3

**Batas Wilayah Menurut Kecamatan di Kabupaten Tebo, 2020**  
**Boundaries of Subdistrict at Tebo Regency, 2020**

<b>Kecamatan</b> <b>Subdistrict</b>		<b>Batas Wilayah</b> <b>Area Boundary</b>	
(1)	(2)	(3)	
Tebo Ilir	A. Utara	Kec. Tengah Ilir	
	A. North	Tengah Ilir Subdistrict	
	B. Selatan	Kec. Muara Tabir	
	B. South	Muara Tabir Subdistrict	
	C. Barat	Kec. Tengah Ilir	
	C. West	Tengah Ilir Subdistrict	
	D. Timur	Kab. Batanghari	
D. East	Batanghari Regency		
Muara Tabir	A. Utara	Kec. Tebo Ilir, Tengah Ilir, dan Tebo Tengah	
	A. North	Tebo Ilir, Tengah Ilir, and Tebo Tengah Subdistrict	
	B. Selatan	Kab. Batanghari dan Kab. Merangin	
	B. South	Batanghari Regency and Merangin Regency	
	C. Barat	Kab. Bungo	
	C. West	Bungo Regency	
	D. Timur	Kab. Batanghari	
D. East	Batanghari Regency		
Tebo Tengah	A. Utara	Kec. Sumay dan Rimbo Ilir	
	A. North	Sumay and Rimbo Ilir Subdistrict	
	B. Selatan	Kec. Muara Tabir dan Kab. Bungo	
	B. South	Muara Tabir Subdistrict and Bungo Regency	
	C. Barat	Kab. Bungo	
	C. West	Bungo Regency	
	D. Timur	Kec. Tengah Ilir	
D. East	Tengah Ilir Subdistrict		

Lanjutan Tabel/*Continued Table 1.1.3*

<b>Kecamatan Subdistrict</b>		<b>Batas Wilayah Area Boundary</b>	
(1)	(2)	(3)	
Sumay	A. Utara	Provinsi Riau	
	A. North	Riau Province	
	B. Selatan	Kec. Tebo Tengah	
	B. South	Tebo Tengah Subdistrict	
	C. Barat	Kec. Tebo Ulu dan Serai Serumpun	
	C. West	Tebo Ulu and Serai Serumpun Subdistrict	
	D. Timur	Kec. Tebo Tengah	
D. East	Tebo Tengah Subdistrict		
Tengah Ilir	A. Utara	Kab. Tanjung Jabung Barat	
	A. North	Tanjung Jabung Barat Regency	
	B. Selatan	Kec. Tebo Ilir dan Muara Tabir	
	B. South	Tebo Ilir and Muara Tabir Subdistrict	
	C. Barat	Kec. Tebo Tengah	
	C. West	Tebo Tengah Subdistrict	
	D. Timur	Kec. Tebo Ilir dan Kab. Tanjung Jabung Barat	
D. East	Tebo Ilir Subdistrict and Tanjung Jabung Barat Regency		
Rimbo Bujang	A. Utara	Kec. Tebo Ulu dan VII Koto Ilir	
	A. North	Tebo Ulu and VII Koto Ilir Subdistrict	
	B. Selatan	Kab. Bungo	
	B. South	Bungo Regency	
	C. Barat	Kec. Rimbo Ulu	
	C. West	Rimbo Ulu Subdistrict	
	D. Timur	Kec. Rimbo Ilir dan Tebo Ulu	
D. East	Rimbo Ilir and Tebo Ulu Subdistrict		

Lanjutan Tabel/*Continued Table* 1.1.3

<b>Kecamatan Subdistrict</b>		<b>Batas Wilayah Area Boundary</b>	
(1)	(2)	(3)	
Rimbo Ulu	A. Utara	Kec.VII Koto	
	A. North	VII Koto Subdistrict	
	B. Selatan	Kab. Bungo	
	B. South	Bungo Regency	
	C. Barat	Kab. Bungo dan Kec. VII Koto	
	C. West	Bungo Regency and VII Koto Subdistrict	
	D. Timur	Kec. Rimbo Bujang	
D. East	Rimbo Bujang Subdistrict		
Rimbo Ilir	A. Utara	Kec.Tebo Ulu	
	A. North	Tebo Ulu Subdistrict	
	B. Selatan	Kec. Tebo Tengah dan Kab. Bungo	
	B. South	Tebo Tengah Subdistrict and Bungo Regency	
	C. Barat	Kec. Rimbo Bujang	
	C. West	Rimbo Bujang Subdistrict	
	D. Timur	Kec. Sumay dan Tebo Tengah	
D. East	Sumay and Tebo Tengah Subdistrict		
Tebo Ulu	A. Utara	Prov. Riau	
	A. North	Riau Province	
	B. Selatan	Kec. Tebo Tengah dan Kab. Bungo	
	B. South	Tebo Tengah Subdistrict and Bungo Regency	
	C. Barat	Kec. Rimbo Bujang dan VII Koto Ilir	
	C. West	Rimbo Bujang and VII Koto Ilir Subdistrict	
	D. Timur	Kec. Sumay	
D. East	Sumay and Subdistrict		

Lanjutan Tabel/*Continued Table 1.1.3*

Kecamatan Subdistrict		Batas Wilayah Area Boundary	
(1)	(2)	(3)	
VII Koto	A. Utara	Provinsi Riau	
	A. North	Riau Province	
	B. Selatan	Kec. Rimbo Ulu dan Kab. Bungo	
	B. South	Rimbo Ulu Subdistrict and Bungo Regency	
	C. Barat	Provinsi Sumatera Barat	
	C. West	Sumatera Barat Province	
Serai Serumpun	D. Timur	Kec. VII Koto Ilir	
	D. East	VII Koto Ilir Subdistrict	
	A. Utara	Provinsi Riau	
	A. North	Riau Province	
	B. Selatan	Kec. Tebo Ulu	
	B. South	Tebo Ulu Subdistrict	
VII Koto Ilir	C. Barat	Kec. VII Koto Ilir dan Tebo Ulu	
	C. West	VII Koto Ilir and Tebo Ulu Subdistrict	
	D. Timur	Kec. Sumay	
	D. East	Sumay Subdistrict	
	A. Utara	Provinsi Riau	
	A. North	Riau Province	
VII Koto Ilir	B. Selatan	Kec. Rimbo Bujang	
	B. South	Rimbo Bujang Subdistrict	
	C. Barat	Kec. VII Koto	
	C. West	VII Koto Subdistrict	
	D. Timur	Kec. Tebo Ulu dan Serai Serumpun	
	D. East	Tebo Ulu and Serai Serumpun Subdistrict	

Catatan/Note: ...

Sumber/Source: BPS Kabupaten Tebo/BPS-Statistics Indonesia of Tebo Regency

**Tabel** 1.1.4 **Panjang Sungai di Kabupaten Tebo, 2020**  
**Table** 1.1.4 **Length of Rives at Tebo Regency, 2020**

<b>Kecamatan Subdistrict</b>	<b>Panjang (km) Length (km)</b>	<b>Keterangan Explanation</b>
(1)	(2)	(3)
Batang Hari	300	Sepanjang Kab. Tebo
Batang Sumay	70	Ke. Sumay
Batang Tabir	52	Kec. Muara Tabir
Batang Langsisip	23	Kec. VII Koto
Batang Tebo	29	Kec. Tebo Tengah
Batang Jujuhan	7	Kec. Rimbo Ulu

Catatan/Note: ...

Sumber/Source: BPS Kabupaten Tebo/BPS-Statistics Indonesia of Tebo Regency



**Tabel** 1.1.5 **Jarak Antar Ibukota Kabupaten Tebo dengan Ibukota Kabupaten Lainnya, 2020**  
***Distance between Capital City of Tebo Regency and other Capital City in Jambi Province, 2020***

<b>Ibu Kota Kabupaten</b> <b>Capital City</b>	<b>Jarak ke Ibukota Kabupaten Tebo (km)</b> <b>Distance with Capital City of Tebo Regency (km)</b>
(1)	(3)
Muara Bungo	45
Sengeti	218
Bangko	122
Muaro Sabak	284
Muaro Bulian	144
Kota Jambi	208
Sungai Penuh	286
Kuala Tungkal	333
Sarolangun	192

Catatan/Note: ...

Sumber/Source: BPS Kabupaten Tebo/BPS-Statistics Indonesia of Tebo Regency

02

PEMERINTAHAN  
GOVERNMENT

Jumlah PNS tahun 2020 di  
kabupaten  
Tebo



**1798**  
Orang

**2193**  
orang



**PENJELASAN TEKNIS**

1. Desa adalah kesatuan masyarakat hukum yang memiliki batas wilayah yang berwenang untuk mengatur dan mengurus urusan pemerintahan, kepentingan masyarakat setempat berdasarkan prakarsa masyarakat, hak asal usul, dan/ atau hak tradisional yang diakui dan dihormati dalam sistem pemerintahan Negara Kesatuan Republik Indonesia.
2. Kelurahan adalah pembagian wilayah administratif di Indonesia di bawah kecamatan. Kelurahan merupakan wilayah kerja lurah sebagai perangkat daerah kabupaten atau kota. Kelurahan dipimpin oleh seorang lurah yang berstatus sebagai Pegawai Negeri Sipil. Kelurahan merupakan unit pemerintahan terkecil setingkat dengan desa. Berbeda dengan desa, kelurahan memiliki hak mengatur wilayahnya lebih terbatas. Dalam perkembangannya, sebuah desa dapat diubah statusnya menjadi kelurahan, atau sebaliknya.
3. Pegawai Negeri Sipil adalah pegawai yang telah memenuhi syarat yang ditentukan, diangkat oleh pejabat yang berwenang dan disertai tugas dalam suatu jabatan negeri, atau disertai tugas negara lainnya, dan digaji berdasarkan peraturan perundang-undangan yang

**TECHNICAL NOTES**

1. *Village is a legal community unit with territorial boundaries authorized to regulate and manage government affairs, the interests of the local community based on community initiatives, original rights, and / or traditional rights recognized and respected in the government system of the Unitary Republic of Indonesia.*
2. *Kelurahan is the division of administrative regions in Indonesia under the subdistrict. Kelurahan is the village head's working area as a district or city area apparatus. The kelurahan is led by a lurah who is a civil servant. The kelurahan is the smallest administrative unit at the level of the village. Unlike the village, the village has the right to regulate its territory more limited. In its development, a village can be changed its status to become a village, or vice versa.*
3. *Civil Servants are employees who have fulfilled specified requirements, are appointed by authorized officials and are entrusted with duties in a public office, or are entrusted with other state duties, and are paid according to the applicable laws and regulations.*

- berlaku.
  4. Susunan pemerintahan Kabupaten Tebo periode 2019–2024 terdiri dari bupati, wakil bupati, dan DPRD dibantu oleh pemerintah daerah.
  5. Anggota Dewan Perwakilan Rakyat Daerah (DPRD) dipilih melalui pemilihan umum (pemilu) dan dilantik dalam masa jabatan lima tahun.
  6. Realisasi Penerimaan dan Pengeluaran Pemerintah adalah realisasi/perhitungan APBD pada tiap tahun anggaran.
  7. Pendapatan Asli Daerah (PAD) adalah pendapatan yang diperoleh daerah yang dipungut berdasarkan peraturan daerah sesuai dengan peraturan perundang-undangan, guna keperluan daerah yang bersangkutan dalam membiayai kegiatannya.
4. *The government structure of the Tebo Regency period 2014 – 2019 consists of regent, vice regent, and DPRD assisted by local government*
  5. *Regional House of Representatives (DPRD) members are elected through a general election and appointed for a five-years membership.*
  6. *Actual revenue and expenditure is the realization/provincial budget calculations for every fiscal year.*
  7. *Original Local Government Revenue is revenue that withheld based on local regulations in accordance with the legislation, for the purposes of financing their activities.*

**ULASAN****DESCRIPTION****Sumber Daya Manusia**

Jumlah Pegawai Negeri Sipil (PNS) di lingkungan PEMDA Kabupaten Tebo tahun 2020 sebanyak 3991 orang, atau mengalami penurunan sebanyak 9 orang dari tahun sebelumnya. Sebagian besar PNS di Kabupaten Tebo adalah guru yaitu 1898 orang (47,56%).

Anggota DPRD Kabupaten Tebo menurut partai politik masa bakti 2019 – 2024 dengan komposisi keanggotaan sebagai berikut:

- Fraksi Golongan Karya : 9 orang
- Fraksi PDI-Perjuangan : 6 orang
- Fraksi Demokrat : 4 orang
- Fraksi Gerindra : 6 orang
- Fraksi PAN : 3 orang
- Fraksi Nasional Demokrat : 3 orang
- Fraksi PKB : 4 orang

**Kuangan Daerah**

Pendapatan daerah Kabupaten Tebo selama tahun 2020 sebesar Rp. 1.059.365 (juta) dengan pendapatan asli daerah sebesar Rp. 70.962 (juta) atau 6,70 persen dari total pendapatan. Kontribusi terbesar pendapatan daerah Kabupaten Tebo adalah pendapatan transfer, 76,98 persen dari pendapatan daerah.

**Human Resource**

*Total of public servant civil at local government of Tebo Regency in 2020 was about 3.991 people, decreased 9 people from previous year. Most PNS at Regency Tebo were teachers about 1898 (47,56%)*

*Number of Tebo Regensy Parliament member for 2014-2019 period by composition:*

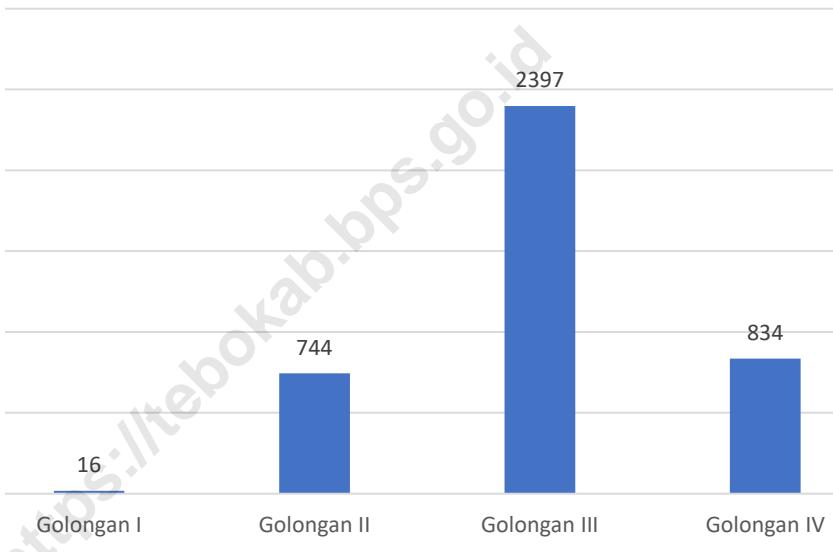
- Golongan Karya Fraction : 9 people
- PDI-Perjuangan Fraction : 6 people
- Demokrat Fraction : 4 people
- Gerindra Fraction : 6 people
- PAN Fraction : 3 people
- Nasional Demokrat Fraction : 3 people
- PKB Fraction : 4 people

**Local Finance**

*Regional revenue at Tebo Regency during 2020 as much Rp. 1.059.365 (million) regional original income as much Rp. 70.962 (million) or 6,70 percent of regional revenue. Major contribution of Tebo Regency regional revenue was transfer income, 76,98 percent of regional revenue.*

**Gambar** 2.2  
**Figures**

**Jumlah Pegawai Negeri Sipil Menurut Tingkat  
Kepangkatan Desember 2020**  
*Number of Civil Servants by Hierarchy, Desember 2020*



Sumber/Source : Badan Kepegawaian dan Pengembangan Sumber Daya Manusia Kabupaten Tebo  
*Board of Employee and Human Resource Development Affairs of Tebo Regency*

## 2.1 WILAYAH ADMINISTRATIF ADMINISTRATIVE AREA

**Tabel** 2.1.1 Jumlah Desa<sup>1</sup>/Kelurahan Menurut Kecamatan 2016–2020  
**Table** 2.1.1 *Number of Villages<sup>1</sup>/Kelurahan by Subdistrict, 2016–2020*

Kecamatan Subdistrict	2016	2017	2018	2019	2020
(1)	(2)	(3)	(4)	(5)	(6)
Tebo Ilir	11	11	11	11	11
Muara Tabir	8	8	8	8	8
Tebo Tengah	12	12	12	12	12
Sumay	12	12	12	12	12
Tengah Ilir	5	5	5	5	5
Rimbo Bujang	8	8	8	8	8
Rimbo Ulu	6	6	6	6	6
Rimbo Ilir	9	9	9	9	9
Tebo Ulu	17	17	17	17	17
VII Koto	10	10	10	10	10
Serai Serumpun	8	8	8	8	8
VII Koto Ilir	6	6	6	6	6
<b>Tebo</b>	<b>112</b>	<b>112</b>	<b>112</b>	<b>112</b>	<b>112</b>

Catatan/Note: <sup>1</sup>Termasuk Unit Permukiman Transmigrasi (UPT)/Include Transmigration Settlement Unit

Sumber/Source: Dinas Pemberdayaan Masyarakat dan Desa Kabupaten Tebo  
Department of Community and Village Empowerment



**Tabel**  
**Table** 2.1.2**Jumlah RT, RW/RK, dan Dusun Menurut Kecamatan di Kabupaten Tebo, 2020**  
**Number of RT, RW/RK, and Dusun by Regency/City in Tebo Regency, 2020**

<b>Kecamatan Subdistrict</b>	<b>RT/RT</b>	<b>RW/RK RW/RK</b>	<b>Dusun Dusun</b>
(1)	(2)	(3)	(4)
Tebo Ilir	123	6	30
Muara Tabir	91	-	32
Tebo Tengah	155	13	42
Sumay	116	-	43
Tengah Ilir	130	-	30
Rimbo Bujang	402	19	50
Rimbo Ulu	276	-	30
Rimbo Ilir	133	-	39
Tebo Ulu	195	6	61
VII Koto	96	-	40
Serai Serumpun	74	-	27
VII Koto Ilir	95	-	31
<b>Tebo</b>	<b>1 886</b>	<b>44</b>	<b>455</b>

Catatan/Note: ...

Sumber/Source: Dinas Pemberdayaan Masyarakat dan Desa Kabupaten Tebo  
Department of Community and Village Empowerment

**Tabel**  
**Table** 2.1.3

**Banyaknya Desa/Kelurahan dan Klasifikasi Menurut Kecamatan di Kabupaten Tebo, 2020**  
*Classification of Villages by Subdistrict at Tebo Regency, 2020*

Kecamatan Subdistrict	Swadaya Swadaya	Swakarya Swakarya	Swasembada Swasembada	Jumlah Total
(1)	(2)	(3)		(4)
Tebo Ilir	10	1	-	11
Muara Tabir	3	4	1	8
Tebo Tengah	7	5	-	12
Sumay	2	8	2	12
Tengah Ilir	-	1	4	5
Rimbo Bujang	1	1	6	8
Rimbo Ulu	1	4	1	6
Rimbo Ilir	-	7	2	9
Tebo Ulu	12	4	1	17
VII Koto	1	4	5	10
Serai Serumpun	7	1	-	8
VII Koto Ilir	-	5	1	6
<b>Tebo</b>	<b>44</b>	<b>45</b>	<b>23</b>	<b>112</b>

Catatan/Note: ...

Sumber/Source: Dinas Pemberdayaan Masyarakat dan Desa Kabupaten Tebo  
*Department of Community and Village Empowerment*

## 2.2 SUMBER DAYA MANUSIA HUMAN RESOURCES

**Tabel 2.2.1** Nama Bupati dan Camat di Kabupaten Tebo di Akhir Tahun 2020  
**Name of Regent and Head of Subdistrict at Tebo Regency in End of Year 2020**

<b>Nama Name</b>	<b>Jabatan Position</b>	<b>Periode Jabatan Period of Duty</b>
(1)	(2)	(3)
Sukandar, S.Kom.MM	Bupati Tebo/ <i>Regent</i>	2016 sampai sekarang
Syahlan, SE	Wakil Bupati Tebo Vice Regent	2016 sampai sekarang
M Habibi, ST.,ME	Camat Tebo Ilir Head of Tebo Ilir	2019 sampai sekarang
Samsul Hidayat, S.Pi	Camat Muara Tabir Head Muara Tabir	2019 sampai sekarang
Deprianto, S.Pt.,M.Si	Camat Tebo Tengah Head Tebo Tengah	2020 sampai sekarang
Ambiar, SST	Camat Sumay Head Sumay	2019 sampai sekarang
Asbahani, SKM	Plt. Camat Tengah Ilir Head Tengah Ilir	2020 sampai sekarang
Richi Shaputra, S.STP	Camat Rimbo Bujang Head Rimbo Bujang	2019 sampai sekarang
Tuslam, S.Pt., M.Si	Camat Rimbo Ulu Head Rimbo Ulu	2019 sampai sekarang
a. Rinto Subagyo, SP b. Ir. Sad Budi Suparyadi (Plt)	Camat Rimbo Ilir Head Rimbo Ilir	2018 sampai 1-12-2020 1-12-2020 sampai sekarang
Fadri, B, S.Pd	Camat Tebo Ulu Head Tebo Ulu	2019 sampai sekarang
Alfian, A.Ma.Pd	Camat VII Koto Head VII Koto	2019 sampai sekarang
Aripin, S.Pd	Camat Serai Serumpun Head Serai Serumpun	2019 sampai sekarang
Muhamad Syarif, SE.ME	Camat VII Koto Ilir Head VII Koto Ilir	2018 sampai sekarang

Catatan/Note: ...

Sumber/Source: Badan Kepegawaian dan Pengembangan Sumber Daya Manusia Kabupaten Tebo  
*Board of Employee and Human Resource Development Affairs of Tebo Regency*

**Tabel**  
**Table** 2.2.2

**Jumlah Pegawai Negeri Sipil Menurut Jabatan dan Jenis Kelamin, Desember 2019 dan Desember 2020**  
**Number of Civil Servants by Occupation and Sex, Desember 2019 dan Desember 2020**

Jabatan Occupation	2019		Jumlah Total
	Laki-laki Male	Perempuan Female	
(1)	(2)	(3)	(4)
Fungsional Tertentu <i>Specific Functional</i>	81	30	111
Fungsional Guru <i>Teacher Functional</i>	716	1 123	1 839
Fungsional Kesehatan <i>Health Functional</i>	133	513	646
Fungsional Umum <i>Staf General Functional</i>	588	349	937
Struktural/ <i>Structural</i>	330	137	467
Eselon V/5th Echelon	-	-	-
Eselon IV/4th Echelon	192	115	307
Eselon III/3rd Echelon	117	22	139
Eselon II/2nd Echelon	21	-	21
Eselon I/1st Echelon	-	-	-
<b>Jumlah/Total</b>	<b>1 848</b>	<b>2 152</b>	<b>4000</b>

Lanjutan Tabel/Continued Table 2.2.2

Jabatan Occupation	2020		Jumlah Total
	Laki-laki Male	Perempuan Female	
(1)	(5)	(6)	(7)
Fungsional Tertentu <i>Specific Functional</i>	93	38	131
Fungsional Guru <i>Teacher Functional</i>	720	1 178	1 898
Fungsional Kesehatan <i>Health Functional</i>	151	602	754
Fungsional Umum <i>Staf General Functional</i>	483	218	701
Struktural/ <i>Structural</i>	362	160	522
Eselon V/5th Echelon	0	0	0
Eselon IV/4th Echelon	224	131	355
Eselon III/3rd Echelon	103	26	129
Eselon II/2nd Echelon	23	0	23
Eselon I/1st Echelon	0	0	0
<b>Jumlah/Total</b>	<b>1 798</b>	<b>2 193</b>	<b>3 991</b>

Catatan/Note: ...

Sumber/Source: Badan Kepegawaian dan Pengembangan Sumber Daya Manusia Kabupaten Tebo  
Board of Employee and Human Resource Development Affairs of Tebo Regency

**Tabel**  
**Table** 2.2.3

**Jumlah Pegawai Negeri Sipil Menurut Tingkat Pendidikan dan Jenis Kelamin Desember 2019 dan Desember 2020**  
**Number of Civil Servants by Educational Level and Sex December 2019 and December 2020**

Tingkat Pendidikan <i>Educational Level</i>	2019		
	Laki-laki <i>Male</i>	Perempuan <i>Female</i>	Jumlah <i>Total</i>
(1)	(2)	(3)	(4)
Sampai dengan SD <i>Up to Primary School</i>	12	-	-
SMP/Sederajat <i>General Vocational Junior High School</i>	20	3	23
SMA/Sederajat <i>General/Vocational Senior High School</i>	468	261	729
Diploma I, II/Akta I, II <i>Diploma I, II/Akta I, II</i>	125	183	308
Diploma III/Akta III/Sarjana Muda <i>Diploma III/Akta III/Bachelor</i>	126	493	619
Tingkat Sarjana/Doktor/Ph.D <i>University Graduates</i>	1 097	1 212	2 309
<b>Jumlah/Total</b>	<b>1 848</b>	<b>2 152</b>	<b>4 000</b>

Lanjutan Tabel/*Continued Table 2.2.3*

Tingkat Pendidikan <i>Educational Level</i>	2020		
	Laki-laki <i>Male</i>	Perempuan <i>Female</i>	Jumlah <i>Total</i>
(1)	(2)	(3)	(4)
Sampai dengan SD <i>Up to Primary School</i>	11	0	11
SMP/Sederajat <i>General Vocational Junior High School</i>	19	3	22
SMA/Sederajat <i>General/Vocational Senior High School</i>	422	229	651
Diploma I, II/Akta I, II <i>Diploma I, II/Akta I, II</i>	100	158	258
Diploma III/Akta III/Sarjana Muda <i>Diploma III/Akta III/Bachelor</i>	139	503	642
Tingkat Sarjana/Doktor/Ph.D <i>University Graduates</i>	1 107	1 300	2 407
<b>Jumlah/Total</b>	<b>1 798</b>	<b>2 193</b>	<b>3 991</b>

Catatan/Note: ...

Sumber/Source: Badan Kepegawaian dan Pengembangan Sumber Daya Manusia Kabupaten Tebo  
*Board of Employee and Human Resource Development Affairs of Tebo Regency*

**Tabel**  
**Table** 2.2.4

**Jumlah Pegawai Negeri Sipil Menurut Tingkat  
Kepangkatan dan Jenis Kelamin, Desember 2019 dan  
Desember 2020**  
*Number of Civil Servants by Hierarchy and Sex, December  
2019 and December 2020*

Pangkat/Golongan/Ruang <i>Hierarchy</i>	2019		
	Laki-laki <i>Male</i>	Perempuan <i>Female</i>	Jumlah <i>Total</i>
(1)	(2)	(3)	(4)
1. I/A (Juru Muda)	3	-	3
2. I/B (Juru Muda Tingkat I)	1	-	1
3. I/C (Juru)	5	2	7
4. I/D (Juru Tingkat I)	7	-	7
<b>Golongan I/Range I</b>	16	2	18
5. II/A (Pengatur Muda)	41	21	62
6. II/B (Pengatur Muda Tingkat I)	78	25	103
7. II/C (Pengatur)	110	218	328
8. II/D (Pengatur Tingkat I)	171	115	286
<b>Golongan II/Range II</b>	400	379	779
9. III/A (Penata Muda)	246	370	616
10. III/B (Penata Muda Tingkat I)	264	396	660
11. III/C (Penata)	237	280	517
12. III/D (Penata Tingkat I)	221	263	484
<b>Golongan III/Range III</b>	961	1 297	2 258
13. IV/A (Pembina)	391	451	842
14. IV/B (Pembina Tingkat I)	56	11	67
15. IV/C (Pembina Utama Muda)	17	-	17
16. IV/D (Pembina Utama Madya)	-	-	-
17. IV/E (Pembina Utama)	-	-	-
<b>Golongan IV/Range IV</b>	464	462	926
<b>Jumlah/Total</b>	<b>1 848</b>	<b>2 152</b>	<b>4 000</b>



Lanjutan Tabel/*Continued Table 2.2.4*

Pangkat/Golongan/Ruang <i>Hierarchy</i>	2020		
	Laki-laki <i>Male</i>	Perempuan <i>Female</i>	Jumlah <i>Total</i>
	(1)	(5)	(6)
1. I/A (Juru Muda)	3	0	3
2. I/B (Juru Muda Tingkat I)	1	0	1
3. I/C (Juru)	3	2	5
4. I/D (Juru Tingkat I)	7	0	7
<b>Golongan I/Range I</b>	14	2	16
5. II/A (Pengatur Muda)	30	14	44
6. II/B (Pengatur Muda Tingkat I)	74	24	98
7. II/C (Pengatur)	110	225	335
8. II/D (Pengatur Tingkat I)	164	103	267
<b>Golongan II/Range II</b>	378	366	744
9. III/A (Penata Muda)	274	436	710
10. III/B (Penata Muda Tingkat I)	259	388	647
11. III/C (Penata)	229	308	537
12. III/D (Penata Tingkat I)	223	280	503
<b>Golongan III/Range III</b>	985	1412	2397
13. IV/A (Pembina)	345	393	738
14. IV/B (Pembina Tingkat I)	60	20	80
15. IV/C (Pembina Utama Muda)	16	-	16
16. IV/D (Pembina Utama Madya)	-	-	-
17. IV/E (Pembina Utama)	-	-	-
<b>Golongan IV/Range IV</b>	421	413	
<b>Jumlah/Total</b>	<b>1 798</b>	<b>2 193</b>	<b>3 991</b>

Catatan/Note: ...

Sumber/Source: Badan Kepegawaian dan Pengembangan Sumber Daya Manusia Kabupaten Tebo  
*Board of Employee and Human Resource Development Affairs of Tebo Regency*

**Tabel**  
**Table** 2.2.5

**Jumlah Pegawai Negeri Sipil Menurut Dinas/Instansi  
Pemerintah dan Golongan di Kabupaten Tebo, Akhir  
Tahun 2020**  
*Number of Civil Servants by Institution/Office and Class in  
Tebo Regency, End of Year 2020*

Dinas/Instansi Pemerintahan <i>Institution/Office</i>	Golongan/Class				Jumlah <i>Total</i>
	IV	III	II	I	
(1)	(2)	(3)	(4)	(5)	(6)
Sekretariat Daerah	14	63	15	1	93
Sekretariat DPRD	3	12	4	0	19
Sekretariat KPU	1	0	0	0	1
Dinas Pendidikan dan Kebudayaan	48	20	3	0	71
Dinas Kesehatan dan Keluarga Berencana	6	46	9	0	61
Dinas Kependudukan dan Pencatatan Sipil	5	15	1	0	21
Dinas Pekerjaan Umum dan Perumahan Rakyat	6	38	22	0	66
Dinas Tanaman Pangan, Hortikultura dan Ketahanan Pangan	10	51	11	0	72
Dinas Perkebunan, Peternakan dan Perikanan	6	19	3	0	28
Dinas Lingkungan Hidup dan Perhubungan	7	28	15	1	51
Dinas Sosial, Pemberdayaan Perempuan dan Perlindungan Anak	5	20	5	0	30
Dinas Penanaman Modal, Pelayanan Satu Pintu, Koperasi, Usaha Kecil dan Menengah	5	15	2	0	22
Dinas Pemberdayaan Masyarakat dan Desa	4	15	5	0	24
Dinas Komunikasi dan Informatika	8	19	2	0	29
Dinas Perindustrian, Perdagangan dan Tenaga Kerja	4	16	6	0	26
Dinas Pemuda dan Olah Raga	8	12	1	0	21
Dinas Pemadam Kebakaran dan Penyelamatan	4	7	16	1	28
Dinas Perpustakaan dan Kearsipan	5	11	5	0	21
Inspektorat	13	29	1	0	43
Badan Perencanaan Pembangunan, Penelitian dan Pengembangan Daerah	7	26	4	0	37

Lanjutan Tabel/Continued Table 2.2.5

Dinas/Instansi Pemerintahan <i>Institution/Office</i>	Golongan/Class				Jumlah <i>Total</i>
	IV	III	II	I	
(1)	(2)	(3)	(4)	(5)	(6)
Badan Keuangan Daerah	4	32	13	0	49
Badan Kepegawaian dan Pengembangan Sumber Daya Manusia	4	17	6	0	27
Badan Penanggulangan Bencana Daerah	6	7	6	0	19
Kantor Kesatuan Bangsa dan Politik	2	9	5	0	16
Satuan Polisi Pamong Praja	5	12	15	0	32
RSUD Sultan Thaha Saifuddin	15	152	41	1	209
Kecamatan Tebo Tengah	2	12	3	0	17
Kecamatan Tebo Ulu	1	13	8	1	23
Kecamatan Tebo Ilir	3	6	12	1	22
Kecamatan Rimbo Bujang	0	9	4	0	13
Kecamatan Sumay	1	7	7	1	16
Kecamatan VII Koto	1	6	8	0	15
Kecamatan Rimbo Ilir	1	8	5	0	14
Kecamatan Rimbo Ulu	1	7	5	0	13
Kecamatan Tengah Ilir	0	6	6	1	13
Kecamatan Serai Serumpun	1	9	9	0	19
Kecamatan VII Koto Ilir	1	7	6	1	15
Kecamatan Muara Tabir	0	5	4	0	9
Kelurahan Muara Tebo	0	9	4	0	13
Kelurahan Tebing Tinggi	1	6	0	1	8
Kelurahan Pulau Temiang	0	10	1	0	11
Kelurahan Sungai Bengkal	0	4	4	0	8
Kelurahan Wirotho Agung	0	6	1	1	8
UPT Dinkes Puskesmas Teluk Kembang Jambu	0	3	4	0	7
UPT Dinkes Puskesmas Suo - Suo	0	4	6	0	10
UPT Dinkes Puskesmas Teluk Rendah	0	14	13	0	27
UPT Dinkes Puskesmas Bangun Seranten	0	13	9	0	22
UPT Dinkes Puskesmas Muara Tebo	0	40	27	1	68
UPT Dinkes Puskesmas Pulau Temiang	0	36	25	0	61

Lanjutan Tabel/Continued Table 2.2.5

Dinas/Instansi Pemerintahan <i>Institution/Office</i>	Golongan/Class				Jumlah <i>Total</i>
	IV	III	II	I	
(1)	(2)	(3)	(4)	(5)	(6)
UPT Dinkes Puskesmas Sungai Bengkal	0	31	11	0	42
UPT Dinkes Puskesmas Rimbo Bujang II	1	36	16	0	53
UPT Dinkes Puskesmas Teluk Singkawang	0	17	18	0	35
UPT Dinkes Puskesmas Sungai Abang	0	17	16	0	33
UPT Dinkes Puskesmas Alai Ilir	3	18	15	0	36
UPT Dinkes Puskesmas Rimbo Bujang IX	1	30	13	0	44
UPT Dinkes Puskesmas Mengupeh	1	12	7	0	20
UPT Dinkes Puskesmas SP II Sekutur Jaya	0	12	16	0	28
UPT Dinkes Puskesmas Tuo Pasir Mayang	0	16	13	0	29
UPT Dinkes Puskesmas Pintas Tuo	1	13	18	0	32
UPT Dinkes Puskesmas Teluk Lancang	0	12	10	0	22
UPT Dinkes Puskesmas Tegal Arum	0	17	11	0	28
UPT Dinkes Puskesmas Sumber Sari	0	13	9	0	22
UPT Dinkes Puskesmas Lubuk Mandarsah	0	11	10	0	21
UPTD Balai Kesehatan Hewan, Kesehatan Masyarakat, Veteriner dan Rumah Potong Hewan Muara Tebo	1	1	0	0	2
UPTD Balai Kesehatan Hewan, Kesehatan Masyarakat, Veteriner dan Rumah Potong Hewan Tebo Ilir	0	0	0	0	0
UPTD Balai Kesehatan Hewan, Kesehatan Masyarakat, Veteriner dan Rumah Potong Hewan Rimbo Bujang	0	3	3	0	6
UPTD Balai Kesehatan Hewan, Kesehatan Masyarakat, Veteriner dan Rumah Potong Hewan VII Koto	1	1	0	0	2
UPTD Balai Kesehatan Hewan, Kesehatan Masyarakat, Veteriner dan Rumah Potong Hewan Tebo Ulu	0	2	0	0	2
UPTD Balai Kesehatan Hewan, Kesehatan Masyarakat, Veteriner dan Rumah Potong Hewan Sungai Bengkal	0	1	0	0	1
UPTD Balai Pembibitan Ternak	0	1	0	0	1
UPTD Dinas Perhubungan Terminal Muara Tebo	0	0	0	0	0
UPTD Balai Benih Ikan Muara Tebo	0	3	0	0	3
UPTD Peralatan dan Uji Mutu Bahan Bangunan	0	1	0	0	1
Guru	607	1 198	171	4	1980
<b>Jumlah/Total</b>	<b>834</b>	<b>2 397</b>	<b>744</b>	<b>16</b>	<b>3991</b>

Catatan/Note: ...

Sumber/Source: Badan Kepegawaian dan Pengembangan Sumber Daya Manusia Kabupaten Tebo  
Board of Employee and Human Resource Development Affairs of Tebo Regency

**Tabel**  
**Table** 2.2.6

**Jumlah Tenaga Honor dan Musiman di Lingkungan Pemda  
Kabupaten Tebo, 2020**  
**Number of Outsource Employment at Regional Government  
of Tebo Regency, 2020**

Dinas/Instansi Pemerintahan Institution/Office	Tenaga Honoror Outsource
(1)	(6)
Sekretariat Daerah	...
Sekretariat DPRD	...
Sekretariat KPU	...
Dinas Pendidikan dan Kebudayaan	...
Dinas Kesehatan dan Keluarga Berencana	...
Dinas Kependudukan dan Pencatatan Sipil	...
Dinas Pekerjaan Umum dan Perumahan Rakyat	...
Dinas Tanaman Pangan, Hortikultura dan Ketahanan Pangan	...
Dinas Perkebunan, Peternakan dan Perikanan	...
Dinas Lingkungan Hidup dan Perhubungan	...
Dinas Sosial, Pemberdayaan Perempuan dan Perlindungan Anak	...
Dinas Penanaman Modal, Pelayanan Satu Pintu, Koperasi, Usaha Kecil dan Menengah	...
Dinas Pemberdayaan Masyarakat dan Desa	...
Dinas Komunikasi dan Informatika	...
Dinas Perindustrian, Perdagangan dan Tenaga Kerja	...
Dinas Pemuda dan Olah Raga	...
Dinas Pemadam Kebakaran dan Penyelamatan	...
Dinas Perpustakaan dan Kearsipan	...
Inspektorat	...
Badan Perencanaan Pembangunan, Penelitian dan Pengembangan Daerah	...
Badan Keuangan Daerah	...

Lanjutan Tabel/*Continued Table 2.2.6*

Dinas/Instansi Pemerintahan <i>Institution/Office</i>	Tenaga Honorer <i>Outsource</i>
(1)	(6)
Badan Keuangan Daerah	...
Badan Kepegawaian dan Pengembangan Sumber Daya Manusia	...
Badan Penanggulangan Bencana Daerah	...
Kantor Kesatuan Bangsa dan Politik	...
Satuan Polisi Pamong Praja	...
RSUD Sultan Thaha Saifuddin	...
Kecamatan Tebo Tengah	...
Kecamatan Tebo Ulu	...
Kecamatan Tebo Ilir	...
Kecamatan Rimbo Bujang	...
Kecamatan Sumay	...
Kecamatan VII Koto	...
Kecamatan Rimbo Ilir	...
Kecamatan Rimbo Ulu	...
Kecamatan Tengah Ilir	...
Kecamatan Serai Serumpun	...
Kecamatan VII Koto Ilir	...
Kecamatan Muara Tabir	...
Kelurahan Muara Tebo	...
Kelurahan Tebing Tinggi	...
Kelurahan Pulau Temiang	...
Kelurahan Sungai Bengkal	...
Kelurahan Wirotho Agung	...
UPT Dinkes Puskesmas Teluk Kembang Jambu	...
UPT Dinkes Puskesmas Suo - Suo	...
UPT Dinkes Puskesmas Teluk Rendah	...
UPT Dinkes Puskesmas Bangun Seranten	...
UPT Dinkes Puskesmas Muara Tebo	...
UPT Dinkes Puskesmas Pulau Temiang	...

Lanjutan Tabel/*Continued Table 2.2.6*

Dinas/Instansi Pemerintahan <i>Institution/Office</i>	Tenaga Honorer <i>Outsource</i>
(1)	(6)
UPT Dinkes Puskesmas Sungai Bengkal	...
UPT Dinkes Puskesmas Rimbo Bujang II	...
UPT Dinkes Puskesmas Teluk Singkawang	...
UPT Dinkes Puskesmas Sungai Abang	...
UPT Dinkes Puskesmas Alai Ilir	...
UPT Dinkes Puskesmas Rimbo Bujang IX	...
UPT Dinkes Puskesmas Mengupeh	...
UPT Dinkes Puskesmas SP II Sekutur Jaya	...
UPT Dinkes Puskesmas Tuo Pasir Mayang	...
UPT Dinkes Puskesmas Pintas Tuo	...
UPT Dinkes Puskesmas Teluk Lancang	...
UPT Dinkes Puskesmas Tegal Arum	...
UPT Dinkes Puskesmas Sumber Sari	...
UPT Dinkes Puskesmas Lubuk Mandarsah	...
UPTD Balai Kesehatan Hewan, Kesehatan Masyarakat, Veteriner dan Rumah Potong Hewan Muara Tebo	...
UPTD Balai Kesehatan Hewan, Kesehatan Masyarakat, Veteriner dan Rumah Potong Hewan Tebo Ilir	...
UPTD Balai Kesehatan Hewan, Kesehatan Masyarakat, Veteriner dan Rumah Potong Hewan Rimbo Bujang	...
UPTD Balai Kesehatan Hewan, Kesehatan Masyarakat, Veteriner dan Rumah Potong Hewan VII Koto	...
UPTD Balai Kesehatan Hewan, Kesehatan Masyarakat, Veteriner dan Rumah Potong Hewan Tebo Ulu	...
UPTD Balai Kesehatan Hewan, Kesehatan Masyarakat, Veteriner dan Rumah Potong Hewan Sungai Bengkal	...
UPTD Balai Pembibitan Ternak	...
UPTD Dinas Perhubungan Terminal Muara Tebo	...
UPTD Balai Benih Ikan Muara Tebo	...
UPTD Peralatan dan Uji Mutu Bahan Bangunan	...
Guru	...
<b>Jumlah/Total</b>	...

Catatan/Note: ...

Sumber/Source: Badan Kepegawaian dan Pengembangan Sumber Daya Manusia Kabupaten Tebo  
*Board of Employee and Human Resource Development Affairs of Tebo Regency*

**Tabel**  
**Table** 2.2.7

**Jumlah Anggota Dewan Perwakilan Rakyat Daerah  
Menurut Partai Politik dan Jenis Kelamin, 2020**  
**Number of Regional House of Representatives's Members by  
Political Parties and Sex, 2020**

<b>Partai Politik Political Parties</b>	<b>Laki-laki Male</b>	<b>Perempuan Female</b>	<b>Jumlah Total</b>
(1)	(2)	(3)	(4)
Fraksi Golongan Karya	9	-	9
Fraksi PDI - Perjuangan	6	-	6
Fraksi Demokrat	3	1	4
Fraksi Gerindra PKS	6	-	6
Fraksi PAN	3	-	3
Fraksi Nasional Demokrat	3	-	3
Fraksi PKB	4	-	4
<b>Jumlah/Total</b>	<b>34</b>	<b>1</b>	<b>35</b>

Catatan/Note: ...

Sumber/Source: Sekretariat DPRD Kabupaten Tebo  
Secretary of DPRD of Tebo Regency



**Tabel**  
**Table 2.2.8****Fraksi-Fraksi DPRD Kabupaten Tebo Periode 2019-2024**  
**List of Tebo Regency Fractoins Period 2019-2024**

	<b>Nama Name</b>	<b>Fraksi Fraction</b>
	(1)	(2)
1	Agus Rubiyanto, SE	Fraksi Golongan Karya
2	Sukidi	Fraksi Golongan Karya
3	Khalis Mustiko, SH	Fraksi Golongan Karya
4	H. Ngatiran, A.Md	Fraksi Golongan Karya
5	Radi Hartono	Fraksi Golongan Karya
6	Hananto Priyanbodo	Fraksi Golongan Karya
7	Mazlan, S.Kom	Fraksi Golongan Karya
8	Sabki	Fraksi Golongan Karya
9	Ahmad Ankam, SH	Fraksi Golongan Karya
10	Ihsanuddin, SP	Fraksi PDI-Perjuangan
11	Nuryanto	Fraksi PDI-Perjuangan
12	Purwadi Adhi Nugroho, SE	Fraksi PDI-Perjuangan
13	Aivandri AB	Fraksi PDI-Perjuangan
14	Suwarno, A.Md	Fraksi PDI-Perjuangan
15	Pahri	Fraksi PDI-Perjuangan
16	Hj. Sumiyati, S.Pd.I, M.Pd	Fraksi Demokrat
17	Fahrudin Alroji	Fraksi Demokrat
18	Pahlepi, S.Pd.I	Fraksi Demokrat
19	Syamsu Rizal, SE.M.Si	Fraksi Demokrat
20	Darul Kutni	Fraksi PKB
21	Sahendra, SE	Fraksi PKB
22	Tibrani	Fraksi PKB

Lanjutan Tabel/*Continued Table 2.2.8*

	<b>Nama Name</b>	<b>Fraksi Fraction</b>
	(1)	(2)
23	Imam Syafi'i	Fraksi PKB
24	Karno, A.Md	Fraksi Gerindra PKS
25	Ateng Jaelani	Fraksi Gerindra PKS
26	Mustaharuddin, SE	Fraksi Gerindra PKS
27	Khairul	Fraksi Gerindra PKS
28	Siswanto, S.Pd	Fraksi Gerindra PKS
29	Jumawarzi, SH	Fraksi Gerindra PKS
30	H. Syamsuri Al	Fraksi PAN
31	Yuzep Herman, S.Pd.I	Fraksi PAN
32	Andri, S.Pd.I	Fraksi PAN
33	Husni Fahri, SE	Fraksi Nasdem
34	Mursalin	Fraksi Nasdem
35	Saipul Anwar	Fraksi Nasdem

Catatan/Note: ...

Sumber/Source: Sekretariat DPRD Kabupaten Tebo  
Secretary of DPRD of Tebo Regency

**Tabel**  
**Table** 2.2.9

**Daftar Susunan Anggota Dewan Perwakilan Rakyat Daerah Kabupaten Tebo Periode 2019-2024**  
**Formation of Members of The Regional House of Representatives Period 2019-2024**

	<b>Nama</b> <b>Name</b>	<b>Jabatan</b> <b>Position</b>	<b>Bidang Tugas</b> <b>Duty</b>
	(1)	(2)	(3)
1	Mazlan, S.Kom	Ketua DPRD	1. Memimpin Rapat
2	Aivandri, AB,	Wakil Ketua	2. Menyusun Rencana Kerja
3	Syamsu Rizal, SE, M.Si	Wakil Ketua	3. Menjadi Juru Bicara 4. Mempertanggungjawabkan pelaksanaan tugas dalam rapat paripurna
4	Karno, Amd	Ketua Komisi I	Bidang Mitra Kerja Komisi I :
5	Husni Fahri, SE	Wakil Ketua Komisi I	1. Sekretaris Daerah
6	Hj. Sumiyati, S.Pd.I, M.Pd	Sekretaris Komisi I	2. Sekretaris DPRD
7	Hananto Priyanbodo	Anggota Komisi I	3. Dikbud,
8	Ahmad Ankam, SH,. MM	Anggota Komisi I	4. Dispora,
9	Pahri	Anggota Komisi I	5. Dinkes
10	Siswanto, SPd	Anggota Komisi I	6. Dukcapil
11	Andri, S.Pd.I	Anggota Komisi I	7. Dinas PMD
12	Imam Syafi'i	Anggota Komisi I	8. Dinas PP dan KB
			9. RSUD
			10. BKPSDM
			11. Banwaslu
			12. KPU
			13. Dinas Sosial, PP, PA
			14. Kecamatan
13	Suhendra, SE	Ketua Komisi II	Bidang Mitra Kerja Komisi II :
14	H. Syamsuri. Al	Wakil Ketua Komisi II	1. Dinas Tanaman Pangan, Hortikultura, dan Ketahanan Pangan
15	Fahrudin Alroji	Sekretaris Komisi II	2. Dinas Perkebunan, Peternakan, Perikanan

Lanjutan Tabel/*Continued Table 2.2.9*

	<b>Nama Name</b>	<b>Jabatan Position</b>	<b>Bidang Tugas Duty</b>
	(1)	(2)	(3)
16	H. Radi Hartono, S.Pd.I	Anggota Komisi II	3. Dinas Penanaman Modal, Pelayanan Terpadu Satu Pintu, Koperasi, UKM
17	Nuryanto	Anggota Komisi II	4. Dinas Perindustrian, Perdagangan, dan Tenaga Kerja
18	Suwarno, A.Md	Anggota Komisi II	5. BKD
19	H. Ngatiram, A.md	Anggota Komisi II	6. Perusahaan Daerah
20	Sukidi	Anggota Komisi II	7. Inspektorat
21	Jumawarzi, SH	Anggota Komisi II	8. SATPOL PP
22	Tibrani	Anggota Komisi II	9. Kesbang Pol
23	Saipul Anwar	Anggota Komisi II	10. Dinas Perpustakaan dan Kearsipan
24	Ateng Jaelani	Anggota Komisi II	
25	Pahlepi, S.Pd.I	Ketua Komisi III	Bidang Mitra Kerja Komisi III:
26	Yuzep Herman, S.Pd.I	Wakil Ketua Komisi III	1. Dinas Pekerjaan Umum dan Penataan Ruang
27	Darul Kutni	Sekretaris Komisi III	2. Dinas Lingkungan Hidup
28	Agus Rubiyanto, SE	Anggota Komisi III	3. Dinas Perumahan dan Kawasan Permukiman
29	Khalis Mustiko, SH	Anggota Komisi III	4. Dinas Perhubungan
30	Mustaharuddin, SE	Anggota Komisi III	5. Kominfo
31	Mursalim	Anggota Komisi III	6. Dinas Pemadam Kebakaran dan Penyelamatan
32	Ihsanuddin, SP	Anggota Komisi III	7. BAPPELITBANGDA
33	Sabki	Anggota Komisi III	8. BPBD
34	Purwadhi Adhi Nugroho, SE	Anggota Komisi III	
35	Khairul	Anggota Komisi III	

Catatan/Note: ...

Sumber/Source: Sekretariat DPRD Kabupaten Tebo  
Secretary of DPRD of Tebo Regency

**Tabel**  
**Table** 2.2.10

**Banyaknya Sidang yang Dilakukan Dewan Perwakilan Rakyat Daerah Kabupaten Tebo Menurut Jenis Sidang Tahun 2020**  
**Number of The Regional House of Representatives Meeting by Kind in 2020**

<b>Jenis Sidang</b> <b>Kind of Meeting</b>		<b>Jumlah Sidang</b> <b>Number of Meeting</b>
(1)		(2)
1	Sidang Paripurna LKPJ Kinerja Bupati Kepala Daerah	2
2	Sidang Paripurna LKPJ Keuangan Bupati Kepala Daerah	2
3	Sidang Paripurna Istimewa 16 Agustus	1
4	Sidang Paripurna Istimewa 12 Oktober (HUT Kabupaten Tebo)	1
5	Sidang Paripurna Pembahasan APBD Tahun 2020	2
6	Sidang Paripurna Pembahasan APBD-P Tahun 2020	1
7	Sidang Paripurna Pembahasan Perda	6
8	Rapat Gabungan Komisi	10
9	Rapat Paripurna Pembahasan RPJMD Tahun 2017-2022	2
<b>Jumlah/Total</b>		<b>27</b>

Catatan/Note: ...

Sumber/Source: Sekretariat DPRD Kabupaten Tebo  
Secretary of DPRD of Tebo Regency

**Tabel**  
**Table** 2.2.11

**Banyaknya Keputusan Dewan Perwakilan Rakyat Daerah  
Menurut Jenis di Kabupaten Tebo, 2016-2020**  
*Number of The Regional House of Representatives's  
Decision by Type in Tebo Regency, 2016-2020*

<b>Jenis Sidang</b> <i>Kind of Meeting</i>	<b>2016</b>	<b>2017</b>	<b>2018</b>	<b>2019</b>	<b>2020</b>
(1)	(2)	(3)	(4)	(5)	(6)
1 Peraturan Daerah	6	13	7	17	26
2 Keputusan DPRD	21	23	18	20	16
3 Keputusan Daerah	6	...	...	12	-
4 Rapat - Rapat	...	131	110	173	80
<b>Jumlah/Total</b>	<b>32</b>	<b>154</b>	<b>135</b>	<b>222</b>	<b>122</b>

Catatan/Note: ...

Sumber/Source: Sekretariat DPRD Kabupaten Tebo  
*Secretary of DPRD of Tebo Regency*

## 2.3 KEUANGAN DAERAH LOCAL FINANCE

**Tabel** 2.3.1 **Realisasi Pendapatan Pemerintah Kabupaten Tebo Menurut Jenis Pendapatan (juta rupiah), 2019 – 2020**  
**Table** 2.3.1 **Actual Revenues of Government of Tebo Regency by Source of Revenues (million rupiahs), 2019 – 2020**

Jenis Pendapatan Source of Revenues	2019	2020
(1)	(2)	(3)
<b>Pendapatan Asli Daerah (PAD) - LRA</b> <b>Original Local Government Revenue</b>	<b>83 236</b>	<b>70 962</b>
Pendapatan Pajak Daerah / Local Taxes	26 218	19 172
Pendapatan Retribusi Daerah / Reimbursements	3 266	3 017
Hasil Perusahaan Milik Daerah dan Pengelolaan Kekayaan Daerah yang Dipisahkan / Income of Regional Gov. Corporate and Management of Separated Reg. Gov. Wealth	6 681	8 221
Lain-lain PAD yang Sah / Other Original Local Gov. Revenue	47 071	40 551
<b>Pendapatan Transfer - LRA</b> <b>Transfer Income</b>	<b>915 337</b>	<b>815 505</b>
Bagi Hasil Pajak / Tax Revenue Share	31 878	23 471
Bagi Hasil Bukan Pajak / Non-Tax Profit Sharing	56 982	58 630
Dana Alokasi Umum / General Allocation Fund	598 297	534 450
Dana Alokasi Khusus / Special Allocation Funds	155 163	139 513
Dana Penyesuaian / Adjustment Fund	-	-
Pendapatan Bagi Hasil Pajak / Tax Profit Sharing Income	60 297	52 721
Bantuan Keuangan dari Pemerintah Daerah Provinsi Lainnya - LRA / Financial Aid from Other Provincial Governments	12 720	6 720
<b>Lain - Lain Pendapatan Daerah Yang Sah</b> <b>Other Legitimate Local Revenues</b>	<b>158 707</b>	<b>172 899</b>
Pendapatan Hibah / Grant Revenue	53 386	37 178
Dana Desa / Village Fund	105 116	108 788
Dana Insentif Daerah / Regional Incentive Funds	-	26 932
Lainnya/Others	205	-

Catatan/Note: Kondisi 14 Januari 2021  
Conditions of January 14, 2021

Sumber/Source: Survei Statistik Keuangan Pemerintah Daerah  
Financial Statistics of Provincial Government Survey

**Tabel**  
**Table** 2.3.2

**Realisasi Belanja Pemerintah Kabupaten Tebo Menurut Jenis Belanja (juta rupiah), 2019 – 2020**  
**Actual Expenditures of Government of Tebo Regency by Kind of Expenditures (million rupiahs), 2019 – 2020**

Jenis Belanja Source of Expenditure	2019	2020
(1)	(2)	(3)
<b>Belanja Operasi / Operating Expenditures</b>	<b>665 143</b>	<b>652 410</b>
Belanja Pegawai / Employee Expenditures	396 715	381 775
Belanja Barang dan Jasa / Goods and Services Expenditures	257 079	257 416
Belanja Bunga / Interest Expenditures	-	-
Belanja Subsidi / Subsidies listed	4 309	6 318
Belanja Hibah / Grants Expenditures	7 040	6 901
<b>Belanja Modal / Capital Expenditures</b>	<b>296 094</b>	<b>126 349</b>
Belanja Modal Tanah / Land Capital Expenditures	410	-
Belanja Modal Peralatan dan Mesin / Equipment and Machinery Capital Expenditures	32 463	39 235
Belanja Modal Gedung dan Bangunan / Building and Building Capital Expenditures	36 981	35 623
Belanja Modal Jalan, Irigasi dan Jaringan / Capital, Road and Irrigation Capital Expenditures	189 765	44 425
Belanja Modal Aset Tetap Lainnya / Other Fixed Asset Capital Expenditures	9 476	7 066
<b>Belanja Tak Terduga / Unexpected Expenditures</b>	<b>1 016</b>	<b>31 688</b>

Catatan/Note: Kondisi 14 Januari 2021  
Conditions of January 14, 2021

Sumber/Source: Survei Statistik Keuangan Pemerintah Daerah  
Financial Statistics of Provincial Government Survey



## 2.4 ADMINISTRASI PEMERINTAHAN GOVERNMENT ADMINISTRATIVE

**Tabel** 2.4.1 **Banyaknya Penduduk yang Wajib Memiliki KTP Menurut Kecamatan, Warga Negara dan Jenis Kelamin di Kabupaten Tebo Tahun 2020**  
*Population Who Must Have ID Card by Subdistrict, Nationality, and Sex at Tebo Regency in 2020*

Kecamatan Subdistrict	Laki - laki Male	Perempuan Female	Jumlah Total
(1)	(2)	(3)	(4)
Tebo Ilir	9 987	9 642	19 629
Muara Tabir	6 164	5 824	11 988
Tebo Tengah	13 578	13 279	26 857
Sumay	7 766	7 133	14 899
Tengah Ilir	8 948	8 072	17 020
Rimbo Bujang	23 185	22 084	45 269
Rimbo Ulu	13 996	13 346	27 342
Rimbo Ilir	8 792	8 556	17 348
Tebo Ulu	11 985	11 833	23 818
VII Koto	6 610	6 396	13 006
Serai Serumpun	3 543	3 264	6 807
VII Koto Ilir	5 979	5 533	11 512
<b>Tebo</b>	<b>120 533</b>	<b>114 962</b>	<b>235 495</b>

Catatan/Note: ...

Sumber/Source: Dinas Kependudukan dan Pencatatan Sipil Kabupaten Tebo  
*Civil Registration and Demography Office of Tebo Regency*

**Tabel**  
**Table** 2.4.2

**Banyaknya Surat Nikah yang Dikeluarkan Menurut  
Kecamatan di Kabupaten Tebo, 2016-2020**  
*Number of Certificate of Marriage Issued by Subdistrict at  
Tebo Regency, 2016-2020*

Kecamatan Subdistrict	2016	2017	2018	2019	2020
(1)	(2)	(3)	(4)	(5)	(6)
Tebo Ilir	243	279	326	195	208
Muara Tabir	225	202	171	171	141
Tebo Tengah	357	357	498	454	317
Sumay	198	175	267	206	166
Tengah Ilir	336	207	172	174	166
Rimbo Bujang	476	494	521	467	479
Rimbo Ulu	294	304	320	322	304
Rimbo Ilir	173	166	203	194	211
Tebo Ulu	288	388	315	304	303
VII Koto	155	147	148	141	168
Serai Serumpun	82	69	96	76	80
VII Koto Ilir	147	137	136	151	151
<b>Tebo</b>	<b>2 974</b>	<b>2 925</b>	<b>3 173</b>	<b>2 855</b>	<b>2 694</b>

Catatan/Note: ...

Sumber/Source: Kantor Kementerian Agama Kabupaten Tebo  
*Ministry of Religious Affairs Office of Tebo Regency*

**Tabel**  
**Table 2.4.3****Banyaknya Akte Kelahiran yang Dikeluarkan Menurut Kecamatan di Kabupaten Tebo, 2016-2020**  
**Number of Birth Certificate Issued by Subdistrict at Tebo Regency, 2016-2020**

Kecamatan Subdistrict	2016	2017	2018	2019	2020
(1)	(2)	(3)	(4)	(5)	(6)
Tebo Ilir	653	908	879	1 020	1 012
Muara Tabir	293	489	493	623	421
Tebo Tengah	995	1 225	1 214	1 498	1 129
Sumay	479	615	704	874	676
Tengah Ilir	960	900	906	989	953
Rimbo Bujang	1 256	1 612	1 702	1 919	1 301
Rimbo Ulu	746	1 037	909	1 031	779
Rimbo Ilir	406	505	525	503	466
Tebo Ulu	687	847	899	1 144	790
VII Koto	322	572	570	707	469
Serai Serumpun	224	355	230	363	229
VII Koto Ilir	417	545	609	759	411
<b>Tebo</b>	<b>7 438</b>	<b>9 610</b>	<b>9 640</b>	<b>11 430</b>	<b>8 636</b>

Catatan/Note: ...

Sumber/Source: Dinas Kependudukan dan Pencatatan Sipil Kabupaten Tebo  
*Civil Registration and Demography Office of Tebo Regency*

**Tabel**  
**Table** 2.4.4

**Banyaknya Pembuat Akte Menurut Jenis di Kabupaten Tebo, 2016-2020**  
**Number of Certificate Maker by Type at Tebo Regency, 2016-2020**

<b>Jenis Type</b>	<b>2016</b>	<b>2017</b>	<b>2018</b>	<b>2019</b>	<b>2020</b>
(1)	(2)	(3)	(4)	(5)	(6)
Akte Kelahiran <i>Birt Certificate</i>	7 438	9 610	9 640	10 430	8 975
Akte Kematian <i>Death Certificate</i>	337	456	591	907	691
Akte Perkawinan <i>Marriage Certificate</i>	47	67	76	130	84
Akte Perceraian <i>Divorce Certificate</i>	-	3	1	3	1
Akte Adopsi Anak <i>Adoption of Child Certificate</i>	-	-	-	0	0
<b>Tebo</b>	<b>7 822</b>	<b>10 136</b>	<b>10 308</b>	<b>11 470</b>	<b>9 751</b>

Catatan/Note: ...

Sumber/Source: Dinas Kependudukan dan Pencatatan Sipil Kabupaten Tebo  
*Civil Registration and Demography Office of Tebo Regency*

**Tabel**  
**Table 2.4.5****Banyaknya Sertifikat yang Diterbitkan Menurut Jenis Hak Atas Bidang Tanah dan Kecamatan di Kabupaten Tebo, 2020**  
**Number of Certificate Maker by Type at Tebo Regency, 2015-2020**

Kecamatan Subdistrict	Jenis Sertifikat Kind of Certificate			
	Hak Milik Owner Right		Hak Guna Bangunan Construction Utility Right	
	Jumlah Total	Luas (m2) Area (m2)	Jumlah Total	Luas (m2) Area (m2)
(1)	(2)	(3)	(4)	(5)
Tebo Ilir	20	277 328	50	160 101
Muara Tabir	1 125	9 941 679	1	20 000
Tebo Tengah	1 053	3 480 628	74	102 168
Sumay	3	69 990	12	28 211
Tengah Ilir	4	69 990	28	100 021
Rimbo Bujang	86	1 763	1	1 931
Rimbo Ulu	117	717 979	-	-
Rimbo Ilir	3	32 135	3	195 139
Tebo Ulu	386	3 085 483	1	2 131
VII Koto	2	2 999	-	-
Serai Serumpun	500	3 061 990	-	-
VII Koto Ilir	613	3 837 278	-	-
<b>Tebo</b>	<b>3 912</b>	<b>24 579 242</b>	<b>170</b>	<b>609 702</b>

Lanjutan Tabel/*Continued Table 2.4.5*

Kecamatan <i>Subdistrict</i>	Jenis Sertifikat <i>Kind of Certificate</i>	
	Hak Pakai <i>Utility Right</i>	
	Jumlah <i>Total</i>	Luas (m2) <i>Area (m2)</i>
(1)	(6)	(7)
Tebo Ilir	24	93 819
Muara Tabir	28	100 742
Tebo Tengah	21	168 875
Sumay	7	48 949
Tengah Ilir	20	208 029
Rimbo Bujang	14	233 128
Rimbo Ulu	29	267 725
Rimbo Ilir	23	125 995
Tebo Ulu	40	160 172
VII Koto	36	56 558
Serai Serumpun	34	210 411
VII Koto Ilir	11	22 280
<b>Tebo</b>	<b>287</b>	<b>1 696 683</b>

Catatan/*Note*: ...Sumber/*Source*: Badan Pertanahan Nasional Kabupaten Tebo  
*National Land Board of Tebo Regency*



**03**

**PENDUDUK DAN KETENAGAKERJAAN  
POPULATION AND EMPLOYMENT**

**337.669** Penduduk

Tiap 1 km<sup>2</sup>  
didiami sekitar  
**52** orang  
penduduk



**Penduduk Kabupaten Tebo tahun 2020**





**PENJELASAN TEKNIS**

**TECHNICAL NOTES**

- |  |  |
|--|--|
| <ol style="list-style-type: none"> <li>1. Sumber utama data kependudukan adalah sensus penduduk yang dilaksanakan setiap sepuluh tahun sekali. Sensus penduduk telah dilaksanakan sebanyak tujuh kali sejak Indonesia merdeka, yaitu tahun 1961, 1971, 1980, 1990, 2000, 2010, dan 2020.</li> <li>2. Penduduk Indonesia adalah semua orang yang berdomisili di wilayah teritorial Indonesia selama 6 bulan atau lebih dan atau mereka yang berdomisili kurang dari 6 bulan tetapi bertujuan menetap.</li> <li>3. Laju pertumbuhan penduduk adalah angka yang menunjukkan persentase penambahan penduduk dalam jangka waktu tertentu.</li> <li>4. Kepadatan penduduk adalah rasio banyaknya penduduk per kilometer persegi.</li> <li>5. Rasio jenis kelamin adalah perbandingan antara penduduk laki-laki dan penduduk perempuan pada suatu wilayah dan waktu tertentu. Biasanya dinyatakan dengan banyaknya penduduk laki-laki untuk 100 penduduk perempuan.</li> <li>6. Distribusi penduduk adalah pola persebaran penduduk di suatu wilayah, baik berdasarkan batas-batas geografis maupun berdasarkan batas-batas administrasi pemerintahan.</li> </ol> | <ol style="list-style-type: none"> <li>1. <i>The main source of demographic data is population census, which is conducted every ten years. Population Census has been conducted seven times since Indonesia's independence: 1961, 1971, 1980, 1990, 2000, 2010, and 2020.</i></li> <li>2. <i>The population of Indonesia are all residents of the entire territory of Indonesia who have stayed for six months or longer, and those who intended to stay more than six months even though their length of stay is less than six months.</i></li> <li>3. <i>The growth rate of population is the number that show percentage of population growth within a specified period.</i></li> <li>4. <i>Population density is ratio of population per square kilometer.</i></li> <li>5. <i>Sex ratio is the ratio of males population to females population in a given area and time, usually expressed as the number of males for every 100 females.</i></li> <li>6. <i>Population distribution is the pattern of population distribution in an area, either by geographic boundaries or by government administrative boundaries.</i></li> </ol> |
|--|--|

7. Komposisi penduduk adalah pola persebaran penduduk menurut karakteristiknya, contoh: penduduk menurut kelompok umur, penduduk menurut jenis kelamin
  8. Penduduk usia kerja adalah penduduk yang berumur 15 tahun ke atas.
  9. Angkatan kerja adalah penduduk usia kerja (15 tahun ke atas) yang bekerja, punya pekerjaan namun sementara tidak bekerja, dan pengangguran.
  10. Bekerja adalah kegiatan ekonomi yang dilakukan oleh seseorang dengan maksud memperoleh atau membantu memperoleh pendapatan atau keuntungan dan lamanya bekerja paling sedikit 1 jam secara terus menerus dalam seminggu yang lalu (termasuk pekerja keluarga tanpa upah yang membantu dalam suatu usaha/kegiatan ekonomi).
  11. Jumlah jam kerja seluruhnya adalah jumlah jam kerja yang digunakan untuk bekerja (tidak termasuk jam kerja istirahat resmi dan jam kerja yang digunakan untuk hal-hal di luar pekerjaan).
7. *Population composition is the pattern of population distribution by its characteristics, example: population by age group, population by sex*
  8. *Working age population is persons of 15 years and over.*
  9. *Labor force or economically active are persons of 15 years and over, who in the previous week were working, temporarily absent from work but having jobs, and unemployment.*
  10. *Working is economic activity conducted by a person and intended to earn income by doing work or helping to do work at least one hour continuously during the reference week (including unpaid family worker/s for any economic activity).*
  11. *Total working hours is the total hours spent by an employee to perform all jobs (excluding the time used for other activities which are not classified as work).*

**ULASAN**

**DESCRIPTION**

Jumlah penduduk Kabupaten Tebo tahun 2020 sebanyak 337.669 jiwa. Jumlah penduduk laki-laki sebanyak 173.708 jiwa, dan jumlah penduduk perempuan sebanyak 163.961 dengan rasio jenis kelamin 105,9.

Angka rasio ketergantungan penduduk Kabupaten Tebo tahun 2020 sebesar 44,19 %, artinya setiap 100 orang penduduk berusia produktif (15-64 tahun) mempunyai tanggungan sekitar 44-45 orang yang belum produktif (0-14 tahun) dan dianggap tidak produktif lagi (64 tahun keatas).

Indikator ketenagakerjaan yang sering digunakan untuk mengukur besarnya jumlah angkatan kerja (bekerja dan mencari kerja) dibanding dengan penduduk usia kerja (15 tahun ke atas) adalah TPAK.

Tingkat Partisipasi Kerja (TPAK) dari tahun 2019 sampai 2020 Kabupaten Tebo mengalami peningkatan (dari 70,54 menjadi 71,13). Tingkat Pengangguran Terbuka (TPT) tahun 2020 Kabupaten Tebo mengalami penurunan dibanding tahun 2019 yaitu dari 2,99% menjadi 2,95%.

*Population of Tebo Regeny in 2018 as much 354.485 persons. Total of the male as much 182.614 persons, and total of female as much 171.871 with the gender ratio 106,25.*

*Figures of dependency ratio at Tebo Regency in 2020 amounted to 44,19 %, meaning that for every 100 persons of productive age population (15-64 years) have a mortgage around 44-45 people who are not productive (0-14 years) and are considered no longer productive (64 years and older).*

*Employment indicator that often used to measure total labor force (were working and looking for job) compare with working age population (15 years and over) were called LFPRs.*

*Labor Force Participation Rate (LFPRs) since 2019 until 2020 at Tebo Regency were increased (from 70,54 to 71,13). Open Unemployment Rate (OURs) in 2020 at Tebo Regency has been increased from 2019 (2,99 % to 2,95 %)*

**Gambar 3.1** Jumlah Penduduk Kabupaten Tebo, 2020  
**Figures 3.1** Population in Tebo Regency, 2020



Sumber/Source : BPS, Sensus Penduduk (SP) 2020/BPS-Statistics Indonesia, 2020 Population Census

**3.1 PENDUDUK  
POPULATION**

**Tabel 3.1.1 Penduduk, Laju Pertumbuhan Penduduk per Tahun, Distribusi Persentase Penduduk, Kepadatan Penduduk, Rasio Jenis Kelamin Penduduk Menurut Kecamatan, 2020**  
*Population, Annual Population Growth Rate, Percentage Distribution of Population, Population Density, and Population Sex Ratio by Subdistrict, 2020*

Kecamatan Subdistrict	Penduduk Population	Laju Pertumbuhan Penduduk per Tahun 2010–2020 Annual Population Growth Rate (%) 2010–2020
(1)	(2)	(3)
Tebo Ilir	28 314	1,21
Muara Tabir	17 128	0,91
Tebo Tengah	40 161	1,53
Sumay	21 398	1,92
Tengah Ilir	25 968	2,95
Rimbo Bujang	63 320	0,55
Rimbo Ulu	37 586	0,75
Rimbo Ilir	23 408	0,87
Tebo Ulu	33 011	0,51
VII Koto	19 958	1,08
Serai Serumpun	9 551	2,26
VII Koto Ilir	17 866	2,97
<b>Tebo</b>	<b>337 669</b>	<b>1,23</b>

Lanjutan Tabel/Continued Table 3.1.1

Kecamatan Subdistrict	Persentase Penduduk Percentage of Total Population	Kepadatan Penduduk per km <sup>2</sup> Population Density per sq,km
(1)	(7)	(8)
Tebo Ilir	8,39	40
Muara Tabir	5,07	34
Tebo Tengah	11,89	41
Sumay	6,34	17
Tengah Ilir	7,69	117
Rimbo Bujang	18,75	156
Rimbo Ulu	11,13	127
Rimbo Ilir	6,93	109
Tebo Ulu	9,78	80
VII Koto	5,91	30
Serai Serumpun	2,83	30
VII Koto Ilir	5,29	38
<b>Tebo</b>	<b>100,00</b>	<b>52</b>

Lanjutan Tabel/*Continued Table* 3.1.1

Kecamatan <i>Subdistrict</i>	Rasio Jenis Kelamin <i>Population Sex Ratio</i>
(1)	(11)
Tebo Ilir	104,4
Muara Tabir	107,2
Tebo Tengah	105,5
Sumay	109,2
Tengah Ilir	109,7
Rimbo Bujang	106,1
Rimbo Ulu	105,7
Rimbo Ilir	104,4
Tebo Ulu	102,5
VII Koto	106,3
Serai Serumpun	107,1
VII Koto Ilir	106,7
<b>Tebo</b>	<b>105,9</b>

Catatan/*Note*: ...

Sumber/*Source*: BPS, Sensus Penduduk (SP) 2020/*BPS-Statistics Indonesia, 2020 Population Census*



**Tabel**  
**Table** 3.1.2**Jumlah Penduduk dan Rasio Jenis Kelamin Menurut Kecamatan di Kabupaten Tebo, 2020**  
**Population and Sex Ratio by Subdistrict in Tebo Regency, 2020**

Kecamatan Subdistrict	Jenis Kelamin Sex			Rasio Jenis Kelamin Sex Ratio
	Laki-Laki Male	Perempuan Female	Jumlah Total	
(1)	(2)	(3)	(4)	(5)
Tebo Ilir	14 459	13 855	28 314	104,4
Muara Tabir	8 863	8 265	17 128	107,2
Tebo Tengah	20 619	19 542	40 161	105,5
Sumay	11 169	10 229	21 398	109,2
Tengah Ilir	13 583	12 385	25 968	109,7
Rimbo Bujang	32 593	30 727	63 320	106,1
Rimbo Ulu	19 314	18 272	37 586	105,7
Rimbo Ilir	11 956	11 452	23 408	104,4
Tebo Ulu	16 708	16 303	33 011	102,5
VII Koto	10 282	9 676	19 958	106,3
Serai Serumpun	4 940	4 611	9 551	107,1
VII Koto Ilir	9 222	8 644	17 866	106,7
<b>Tebo</b>	<b>173 708</b>	<b>163 961</b>	<b>337 669</b>	<b>105,9</b>

Catatan/Note: ...

Sumber/Source: BPS, Sensus Penduduk (SP) 2020/BPS-Statistics Indonesia, 2020 Population Census

**Tabel**  
**Table** 3.1.3

**Jumlah Penduduk Menurut Kelompok Umur dan Jenis Kelamin di Kabupaten Tebo, 2020**  
*Population and Sex Ratio by Subdistrict in Tebo Regency, 2020*

Kelompok Umur <i>Age Group</i>	Jenis Kelamin <i>Sex</i>		Jumlah <i>Total</i>
	Laki-Laki <i>Male</i>	Perempuan <i>Female</i>	
(1)	(2)	(3)	(4)
0-4	14 520	13 867	28 387
5-9	15 894	15 078	30 972
10-14	15 321	14 551	29 872
15-19	15 152	14 237	29 389
20-24	14 302	13 943	28 245
25-29	14 381	14 047	28 428
30-34	14 538	14 799	29 337
35-39	14 423	13 821	28 244
40-44	13 245	12 292	25 537
45-49	11 355	10 637	21 992
50-54	9 754	8 556	18 310
55-59	7 525	6 606	14 131
60-64	5 663	4 926	10 589
65-69	3 938	3 314	7 252
70-75	1 925	1 739	3 664
75+	1 772	1 548	3 320
<b>Jumlah/Total</b>	<b>173 708</b>	<b>163 961</b>	<b>337 669</b>

Catatan/Note: ...

Sumber/Source: BPS, Sensus Penduduk (SP) 2020/BPS-Statistics Indonesia, 2020 Population Census

**Tabel**  
**Table** 3.1.5

**Proporsi Penduduk Perempuan Usia 10 Tahun Keatas yang Pernah Kawin Menurut Usia Kawin Pertama di Kabupaten Tebo, 2020**  
**Female Population Aged 10 Years Old and Over Who Ever Married by Age at First Marriage at Tebo Regency, 2020**

<b>Usia Perkawinan Pertama</b> <b>Age at First Marriage</b>	<b>Persentase</b> <b>Percent</b>
(1)	(2)
< 16 Tahun	16,05
17-18 Tahun	26,15
19-20 Tahun	26,81
21+ Tahun	30,99

Catatan/Note: ...

Sumber/Source: Survei Sosial Ekonomi Nasional  
National Socio Economic Survey

**Tabel**  
**Table** 3.1.6

**Persentase Penduduk Usia 10 Tahun Keatas Menurut Status Perkawinan di Kabupaten Tebo, 2020**  
**Percentage of Population Aged 10 Years Old and Over by Marital Status at Tebo Regency, 2020**

Jenis Kelamin Sex	Belum Kawin Single	Kawin Married	Cerai Hidup Divored	Cerai Mati Divorced
(1)	(2)	(3)	(4)	
Laki-laki	34,83	60,38	1,43	3,36
Perempuan	25,17	64,05	2,27	8,51

Catatan/Note: ...  
Sumber/Source: Survei Sosial Ekonomi Nasional  
National Socio Economic Survey

### 3.2 KETENAGAKERJAAN EMPLOYMENT

**Tabel** 3.2.1 **Jumlah Penduduk Berumur 15 Tahun Keatas Menurut Jenis Kegiatan Selama Seminggu yang Lalu dan Jenis Kelamin di Kabupaten Tebo, 2020**  
*Population Aged 15 Years and Over by Type of Activity During The Previous Week and Sex in Tebo Regency, 2020*

Kegiatan Utama <i>Main Activity</i>	Jenis Kelamin <i>Sex</i>		Jumlah <i>Total</i>
	Laki-Laki <i>Male</i>	Perempuan <i>Female</i>	
(1)	(2)	(3)	(4)
<b>Angkatan Kerja</b> <i>Economically Active</i>	119 282	66 723	186 005
Bekerja/ <i>Working</i>	116 030	64 487	180 517
Pengangguran Terbuka/ <i>Unemployment</i>	3 252	2 236	5 488
<b>Bukan Angkatan Kerja</b> <i>Economically Inactive</i>	15 236	60 243	75 479
Sekolah/ <i>Attending School</i>	7 132	11 067	18 199
Mengurus Rumah Tangga/ <i>Housekeeping</i>	1 949	46 390	48 339
Lainnya/ <i>Others</i>	6 155	2 786	8 941
<b>Jumlah/Total</b>	<b>134 518</b>	<b>126 966</b>	<b>261 484</b>
<b>Tingkat Partisipasi Angkatan Kerja</b> <i>Economically Active Participation Rate</i>	<b>88,67</b>	<b>52,55</b>	<b>71,13</b>
<b>Tingkat Pengangguran Terbuka</b> <i>Unemployment Rate</i>	<b>2,73</b>	<b>3,35</b>	<b>2,95</b>

Catatan/Note: ...

Sumber/Source: Survei Angkatan Kerja Nasional  
*National Labor Force Survey*

**Tabel** 3.2.2  
**Table**

**Jumlah Penduduk Berumur 15 Tahun Ke Atas Yang Termasuk Angkatan Kerja Menurut Pendidikan Tertinggi yang Ditamatkan di Kabupaten Tebo, 2020**  
*Population Aged 15 Years and Over Who Are In Labor Force by Educational Attainment in Tebo Regency, 2020*

Pendidikan Tertinggi yang Ditamatkan <i>Educational Attainment</i>	Jenis Kelamin Sex			
	Bekerja <i>Working</i>	Pengangguran <sup>1</sup> <i>Unemployment<sup>1</sup></i>	Jumlah Angkatan Kerja <i>Total of Economically Active</i>	Jumlah Total
(1)	(2)	(3)	(4)	(5)
<=SD/MI <i>&lt;= Elementary School</i>	84 862	1 265	86 127	98,53
SMP/MTs <i>Junior High School</i>	40 800	851	41 651	97,96
SMA/SMK/MA <i>Senior High School</i>	41 320	2 939	44 259	93,36
Perguruan Tinggi <i>College</i>	13 535	433	13 968	96,90
<b>Jumlah/Total</b>	<b>180 517</b>	<b>5 488</b>	<b>186 005</b>	<b>97,05</b>

Catatan/Note: ...

Sumber/Source: Survei Angkatan Kerja Nasional  
*National Labor Force Survey*

**Tabel**  
**Table** 3.2.3

**Jumlah Penduduk Berumur 15 Tahun Ke Atas yang Bekerja Selama Seminggu yang Lalu Menurut Lapangan Pekerjaan Utama di Kabupaten Tebo, 2020**  
*Population Aged 15 Years and Over Who Worked During the Previous Week by Main Industry in Tebo Regency, 2020*

Lapangan Pekerjaan Utama <i>Main Industry</i>	Jenis Kelamin <i>Sex</i>		Jumlah <i>Total</i>
	Laki-Laki <i>Male</i>	Perempuan <i>Female</i>	
(1)	(2)	(3)	(4)
Pertanian	68 882	36 852	105 734
Manufaktur	23 498	2 507	26 005
Jasa	23 650	25 128	48 778
<b>Jumlah/Total</b>	<b>116 030</b>	<b>64 487</b>	<b>180 517</b>

Catatan/Note: ...

Sumber/Source: Survei Angkatan Kerja Nasional  
*National Labor Force Survey*

**Tabel**  
**Table** 3.2.4

**Jumlah Penduduk Berumur 15 Tahun Ke Atas yang Bekerja Selama Seminggu yang Lalu Menurut Jumlah Jam Kerja Pada Pekerjaan Utama dan Jenis Kelamin di Kabupaten Tebo, 2020**  
*Population Aged 15 Years and Over Who Worked During the Previous Week by Number of Working Hours on Main Industry and Sex in Tebo Regency, 2020*

Status Pekerjaan Utama <i>Main Employment Status</i>	Jenis Kelamin <i>Sex</i>		Jumlah <i>Total</i>
	Laki-Laki <i>Male</i>	Perempuan <i>Female</i>	
(1)	(2)	(3)	(4)
Berusaha sendiri tanpa bantuan orang lain <i>Own account worker</i>	6 025	3 829	9 854
Berusaha dibantu buruh tidak tetap/buruh tak dibayar <i>Employer assisted by temporary worker/unpaid worker</i>	4 484	1 860	6 344
Berusaha dibantu buruh tetap/buruh di bayar <i>Employer assisted by permanent worker/paid worker</i>	1 753	423	2 176
Buruh/Karyawan/Pegawai <i>Regular employee</i>	8 873	6 250	15 123
Pekerja bebas <i>Casual employee</i>	3 049	1 338	4 387
Pekerja keluarga/tak dibayar <i>Family worker/unpaid worker</i>	1 266	3 227	4 493
<b>Jumlah/Total</b>	<b>25 450</b>	<b>16 927</b>	<b>42 377</b>

Catatan/Note: ...


Sumber/Source: Survei Angkatan Kerja Nasional  
*National Labor Force Survey*





04

**SOSIAL DAN KESEJAHTERAAN RAKYAT**  
*SOCIAL AND WELFARE*





**PENJELASAN TEKNIS**

1. Tidak/belum pernah sekolah adalah mereka yang tidak pernah atau belum pernah terdaftar dan tidak pernah atau belum pernah aktif mengikuti pendidikan di suatu jenjang pendidikan formal. Termasuk juga yang tamat/belum tamat taman kanak-kanak tetapi tidak melanjutkan ke sekolah dasar.
2. Masih bersekolah adalah mereka yang terdaftar dan aktif mengikuti pendidikan formal dan nonformal (Paket A, B, atau C), baik pendidikan dasar, menengah maupun pendidikan tinggi. Bagi mahasiswa yang sedang cuti dianggap masih bersekolah.
3. Tidak bersekolah lagi adalah mereka yang pernah terdaftar dan aktif mengikuti pendidikan di suatu jenjang pendidikan formal dan nonformal (Paket A, B, atau C), tetapi pada saat pencacahan tidak lagi terdaftar dan tidak aktif mengikuti pendidikan.
4. Rumah Sakit adalah tempat pemeriksaan dan perawatan kesehatan, biasanya berada di bawah pengawasan dokter/tenaga medis, yang melayani penderita yang sakit untuk berobat rawat jalan atau rawat inap.
5. Puskesmas (Pusat Kesehatan Masyarakat) adalah unit pelaksana teknis dinas kesehatan kabupaten/kota yang mempunyai fungsi

**TECHNICAL NOTES**

1. *Not/never attending school is someone who has never attended or never been registered in a formal education, such as primary, secondary, and tertiary education. Those who just completed kindergarten are considered as never attended school.*
2. *Attending school is someone who is currently attending primary, secondary, or tertiary education, including package A, package B, or package C. College student who postpones his/her study is considered as attending school.*
3. *Not attending school anymore is someone who had enrolled and participated in formal and non-formal education in the past including package A, package B, or package C, but currently does not attend school.*
4. *Hospital is a place for health check, usually controlled/supervised by doctors/medical personnel to serve the ill patients to get outpatient or inpatient treatment services.*
5. *Public Health Center is technical implementation unit of regency health department that have the primary function as a first-*

utama sebagai penyelenggara pelayanan kesehatan tingkat pertama. Wilayah kerja puskesmas maksimal adalah satu kecamatan dan untuk dapat menjangkau wilayah kerjanya, puskesmas mempunyai jaringan pelayanan yang meliputi unit Puskesmas Pembantu (Pustu), unit Puskesmas Keliling (Puskel), dan unit bidan desa/komunitas (Peraturan Menteri Kesehatan RI No. 75 Tahun 2014 Tentang Pusat Kesehatan Masyarakat).

6. Imunisasi adalah memasukkan kuman atau racun penyakit tertentu yang sudah dilemahkan (vaksin) ke dalam tubuh dengan cara disuntik atau diminum (diteteskan dalam mulut) dengan maksud agar terjadi kekebalan tubuh terhadap penyakit tersebut.
7. BCG (Bacillus Calmette Guerin) merupakan vaksinasi untuk mencegah penyakit TBC, diberikan pada bayi baru lahir atau anak, dengan suntikan pada kulit pangkal lengan atas. Bekas suntikan kemudian akan membentuk tonjolan kecil jaringan parut pada kulit lengan atas. Suntikan BCG diberikan kepada anak sebanyak 1 kali.
8. DPT (Difteri, Pertusis, Tetanus) merupakan vaksin untuk mencegah penyakit Difteri, Pertusis, dan Tetanus yang diberikan pada bayi berumur 3 bulan ke atas, dengan suntikan

*level health care providers. The working area standard of public health center is one district and to reach their working areas, public health centers have a service network covering subsidiary of public health center, mobile public health center units, and midwife units (Regulation of the Minister of Health of Indonesia Number 75 Year 2014 about Public Health Center).*

6. *Immunization is putting enervated microbe of a certain disease into human body by injection or drinking (dropping into mouth) to make the body immune to that disease.*
7. *BCG (Bacillus Calmette Guerin) is a vaccine to prevent TBC disease, given to newborns or children, by injection at the base of the skin of the upper arm. Injection site will form little bumps of scar tissue in the skin of the upper arm. BCG injections given to children 1 times.*
8. *DPT (Diphtheria, Pertussis, Tetanus) is a vaccine to prevent the diphtheria, pertussis, and tetanus disease, given to infants aged 3 months and above, with a shot in the thigh, repeated one month and two*

pada paha, diulang 1 bulan dan 2 bulan kemudian, sehingga suntikan imunisasi DPT lengkap pada balita berjumlah 3 kali (kadang-kadang selang waktu antar suntikan bisa lebih dari 1 bulan).

9. 12. Untuk mengukur kemiskinan, BPS menggunakan konsep kemampuan memenuhi kebutuhan dasar (basic needs approach). Dengan pendekatan ini, kemiskinan dipandang sebagai ketidakmampuan dari sisi ekonomi untuk memenuhi kebutuhan dasar makanan dan bukan makanan yang diukur dari sisi pengeluaran. Metode yang digunakan adalah menghitung Garis Kemiskinan (GK), yang terdiri dari dua komponen yaitu Garis Kemiskinan Makanan (GKM) dan Garis Kemiskinan Non-Makanan (GKNM). Penghitungan Garis Kemiskinan dilakukan secara terpisah untuk daerah perkotaan dan perdesaan.
10. Penduduk miskin adalah penduduk yang memiliki rata-rata pengeluaran per kapita per bulan di bawah Garis Kemiskinan.
11. 14. Garis Kemiskinan Makanan (GKM) merupakan nilai pengeluaran kebutuhan minimum makanan yang disetarakan dengan 2.100 kkalori per kapita per hari. Garis Kemiskinan Non-Makanan (GKNM) adalah kebutuhan minimum untuk perumahan, *months later, so that the complete DPT immunization shots at toddler totaling 3 times (sometimes the time interval between injections can be more than 1 month).*
9. *To measure poverty, BPS-Statistics Indonesia has used the concept of basic needs approach. Therefore, poverty is viewed as economic inability to fulfill food and non-food basic needs which are measured by consumption/expenditure. The method used is calculating poverty line, which consists of two components that are Food Poverty Line (FPL) and Non-Food Poverty Line (NFPL). The poverty line was calculated separately for urban and rural areas.*
10. *A person whose expenditure per capita per month is below the poverty line is considered to be poor.*
11. 14. *The Food Poverty Line refers to the daily minimum requirement of 2,100 kcal per capita per day. The Non-Food Poverty Line refers to the minimum requirement for household necessities for clothing, education, health, and other basic individual needs.*

sandang, pendidikan, kesehatan, dan kebutuhan dasar lainnya.

12. Indeks Pembangunan Manusia (IPM) menjelaskan bagaimana penduduk dapat mengakses hasil pembangunan dalam memperoleh pendapatan, kesehatan, pendidikan dan sebagainya. IPM diperkenalkan oleh UNDP pada tahun 1990 dan dipublikasikan secara berkala dalam laporan tahunan Human Development Report (HDR). IPM dibentuk oleh 3 (tiga) dimensi dasar: Umur panjang dan hidup sehat; pengetahuan; dan standar hidup layak.
12. *The Human Development Index (HDI) explains how people can access development results in obtaining income, health, education and so forth. HDI was introduced by United Nations Development Programme (UNDP) in 1990 and published periodically in the annual report of the Human Development Report. HDI was formed by three basic dimensions: a long and healthy life; knowledge; and a decent standard of living.*

**ULASAN****DESCRIPTION****Pendidikan**

Pendidikan merupakan salah satu pilar dari lima pilar pembangunan Kabupaten Tebo. Dalam rangka meningkatkan dan mengembangkan SDM yang berkualitas maka pembangunan pendidikan menjadi prioritas.

Angka Partisipasi Murni (APM) SD adalah perbandingan jumlah murid SD berusia 7-12 tahun dengan penduduk usia 7-12 tahun. APM SD Kabupaten Tebo tahun 2020 adalah 99,59%. Sementara APM SMP dan SMU masing-masing 77,45% dan 52,59%.

**Kesehatan**

Pembangunan bidang kesehatan Kabupaten Tebo dilaksanakan dengan memberikan penyuluhan dan pelayanan kesehatan yang berkualitas kepada setiap individu masyarakat. Sarana pendukung pembangunan bidang kesehatan tahun 2020 ini ada 2 Rumah Sakit, 20 Puskesmas, 113 Poskesdes dan 319 Posyandu.

Sedangkan tenaga kesehatan yang tersedia di Kabupaten Tebo pada tahun 2020 terdiri dari 34 dokter, 500 bidan dan 261 perawat yang tersebar di RSUD Sultan Thaha Saifuddin dan puskesmas di 12 kecamatan.

Jumlah peserta KB baru tahun 2020 sebanyak 5.634 akseptor

**Education**

*Education is one pillar from five pillar of Tebo Regency development. In order to improving and developing human resources quality so education development is priority.*

*Net Enrollment Rate (NER) is ratio between total elementary school student which 7-12 years old with total of population which 7-12 years old. Elementary School NER of Tebo Regency in 2020 is 99,59 percent. While for Junior High Scholl and Senior High Scholl NER are 77,45 percent and 52,59 percent.*

**Health**

*Health development at Tebo Regency carried on by giving counselling and health service quality to society. Health development supporting facilities in 2020 are 2 Hospital, 20 units Puskesmas, 113 units Poskesdes and 319 units Posyandu.*

*Medical care which are available in Tebo Regency in 2020 consisted of 34 doctors, 500 midwives and 261 nurses which is spread out at Regional Public Hospital of Sultan Thaha Saifuddin and public healthcenter in 12 district.*

*Total new acceptors KB in 2020 was 5.634 acceptors*



### **Kriminalitas**

Ada 268 tindak pidana yang dilaporkan ke Polres Tebo pada tahun 2020, menurun sebanyak 29 tindak pidana dari tahun 2019. Tindak pidana terbanyak adalah kejahatan berupa pencurian dengan pemberatan (77 tindak pidana) diikuti pencurian kendaraan bermotor (34 tindak pidana). Di Lembaga Pemasyarakatan Muara Tebo, pada Desember 2020 ada 339 narapidana yang terdiri dari 337 narapidana dewasa dan 2 narapidana anak-anak.

### **Agama**

Banyaknya penduduk Kabupaten Tebo pada tahun 2020 yang beragama Islam mendominasi keseluruhan penduduk Kabupaten Tebo. Jumlah penduduk yang beragama Islam adalah sebanyak 343.902 orang. Sementara penduduk beragama Kristen Protestan sebanyak 3.388 orang, Kristen Katolik sebanyak 1.107, Hindu sebanyak 54 orang dan Budha sebanyak 22 orang.

Jumlah Jamaah haji pada tahun 2020 adalah 223 orang, menurun 14 orang dari tahun 2019.

### **Kemiskinan**

Dari hasil Survei Sosial Ekonomi Nasional 2020 (SUSENAS 2020) yang dilakukan BPS Kab Tebo, garis kemiskinan Kabupaten Tebo sebesar Rp. 435.523 dengan jumlah penduduk miskin sebanyak 22.470 orang.

### **Crime**

*There were 297 crime cases which was reported to District Police Department of Tebo in 2019, decreased as much 88 crime cases from 2018. The highest crime cases was the crime of theft by weighing (76 cases), followed by motor vehicle theft (62 cases). At Correctional Institution Muara Tebo in December 2020 there was 339 prisoners, which were 337 adult prisoners and 2 children prisoners.*

### **Religion**

*In 2020, Tebo's population who are Muslims dominating the entire population of Tebo. The population of Muslim are 343.902 people. While the Protestant population are 3.388 people, as many as 1.107 Catholic, Hindus and Buddhists as many as 54 people and 22 people.*

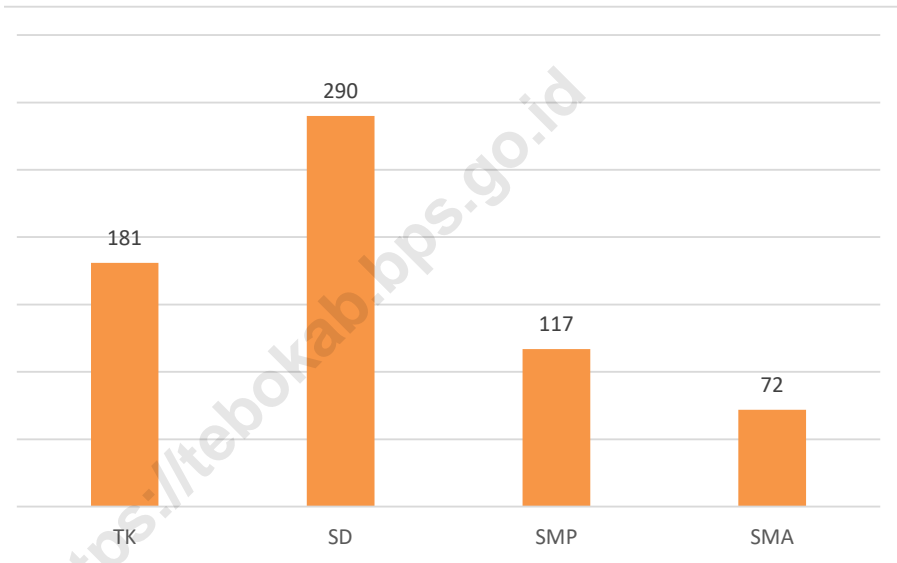
*The number of pilgrims in 2020 was 223 people, decreased 14 people from 2019.*

### **Proverty**

*From National Socio Economic Survey 2020 results which was held by Statistics of Tebo Regency, proverty line of Tebo Regency as much as Rp. 435.523 with number of poor people as much as 22.470 people.*

**Gambar** 4.1  
**Figures**

**Jumlah TK, SD, SMP, dan SMA sederajat di Kabupaten Tebo tahun 2020**  
**Number of Kindergarten, Elementary School, Junior High School, and Senior High School equivalent in Tebo Regency 2020**



Sumber/Source : Kementerian Pendidikan dan Kebudayaan dan Kementerian Agama/Ministry of Educations and Culture and Ministry of Religious

#### 4.1 PENDIDIKAN EDUCATION

**Tabel 4.1.1** Jumlah Sekolah, Guru, dan Murid Taman Kanak-Kanak (TK) di Bawah Kementerian Pendidikan dan Kebudayaan Menurut Kecamatan, (2020/2021)  
*Number of Schools, Teachers, and Pupils in Kindergarten Under The Ministry of Education and Culture by Subdistrict, (2020/2021)*

Kecamatan Subdistrict	Sekolah/Schools		
	Negeri Public	Swasta Private	Jumlah Total
(1)	(2)	(3)	(4)
Tebo Ilir	1	7	8
Muara Tabir	1	4	5
Tebo Tengah	1	13	14
Sumay	1	4	5
Tengah Ilir	1	10	11
Rimbo Bujang	1	20	21
Rimbo Ulu	1	26	27
Rimbo Ilir	1	8	9
Tebo Ulu	1	9	10
VII Koto	1	4	5
Serai Serumpun	1	5	6
VII Koto Ilir	1	15	16
<b>Tebo</b>	<b>12</b>	<b>125</b>	<b>137</b>

Lanjutan Tabel/*Continued Table* 4.1.1

Kecamatan Subdistrict	Guru <sup>1</sup> /Teachers <sup>1</sup>		
	Negeri Public	Swasta Private	Jumlah Total
(1)	(5)	(6)	(7)
Tebo Ilir	9	20	29
Muara Tabir	7	10	17
Tebo Tengah	9	51	60
Sumay	7	14	21
Tengah Ilir	3	30	33
Rimbo Bujang	4	68	72
Rimbo Ulu	5	81	86
Rimbo Ilir	6	27	33
Tebo Ulu	7	35	42
VII Koto	5	6	11
Serai Serumpun	3	15	18
VII Koto Ilir	6	39	45
<b>Tebo</b>	<b>71</b>	<b>396</b>	<b>467</b>

Lanjutan Tabel/*Continued Table 4.1.1*

Kecamatan Subdistrict	Murid/Students		
	Negeri Public	Swasta Private	Jumlah Total
(1)	(8)	(9)	(10)
Tebo Ilir	67	298	365
Muara Tabir	53	108	161
Tebo Tengah	48	454	502
Sumay	44	148	192
Tengah Ilir	35	296	331
Rimbo Bujang	52	675	727
Rimbo Ulu	46	764	810
Rimbo Ilir	34	308	342
Tebo Ulu	71	225	296
VII Koto	25	106	131
Serai Serumpun	15	126	141
VII Koto Ilir	38	340	378
<b>Tebo</b>	<b>528</b>	<b>3 848</b>	<b>4 376</b>

Catatan/Note: <sup>1</sup> Jumlah guru termasuk kepala sekolah dan guru/*The total of teachers including headmaster and teacher*

Sumber/Source: Kementerian Pendidikan dan Kebudayaan, Data Semester Ganjil/*Ministry of Educations and Culture, Odd Semester Data*

**Tabel**  
**Table** 4.1.2**Jumlah Sekolah, Guru, dan Murid Raudatul Athfal (RA)  
di Bawah Kementerian Agama Menurut Kecamatan,  
(2020/2021)**  
**Number of Schools, Teachers, and Pupils in Raudatul Athfal  
(RA) Under The Ministry of Religious Affairs by Subdistrict,  
(2020/2021)**

<b>Kecamatan Subdistrict</b>	<b>Sekolah/Schools</b>	<b>Guru/Teachers</b>	<b>Siswa/Pupils</b>
(1)	(2)	(3)	(4)
Tebo Ilir	2	5	72
Muara Tabir	2	6	95
Tebo Tengah	2	13	80
Sumay	1	5	34
Tengah Ilir	-	-	-
Rimbo Bujang	21	72	747
Rimbo Ulu	4	16	89
Rimbo Ilir	4	21	88
Tebo Ulu	3	15	58
VII Koto	1	8	20
Serai Serumpun	-	-	-
VII Koto Ilir	4	14	122
<b>Tebo</b>	<b>44</b>	<b>175</b>	<b>1 405</b>

Catatan/Note: ...

Sumber/Source: Kementerian Agama, Data Semester Ganjil/Ministry of Religious Affairs, Odd Semester Data

**Tabel**  
**Table** 4.1.3

**Jumlah Sekolah, Guru, dan Murid Sekolah Dasar (SD)  
di Bawah Kementerian Pendidikan dan Kebudayaan  
Menurut Kecamatan, (2020/2021)**  
*Number of Schools, Teachers, and Pupils in Primary Schools  
Under The Ministry of Education and Culture by Subdistrict,  
(2020/2021)*

Kecamatan Subdistrict	Sekolah/Schools		
	Negeri Public	Swasta Private	Jumlah Total
(1)	(2)	(3)	(4)
Tebo Ilir	23	-	23
Muara Tabir	11	-	11
Tebo Tengah	26	3	29
Sumay	20	-	20
Tengah Ilir	19	1	20
Rimbo Bujang	35	4	39
Rimbo Ulu	23	3	26
Rimbo Ilir	14	-	14
Tebo Ulu	28	-	28
VII Koto	16	1	17
Serai Serumpun	9	-	9
VII Koto Ilir	13	1	14
<b>Tebo</b>	<b>237</b>	<b>13</b>	<b>250</b>

Lanjutan Tabel/*Continued Table* 4.1.3

Kecamatan <i>Subdistrict</i>	Guru <sup>1</sup> / <i>Teachers</i> <sup>1</sup>		
	Negeri <i>Public</i>	Swasta <i>Private</i>	Jumlah <i>Total</i>
(1)	(5)	(6)	(7)
Tebo Ilir	218	-	218
Muara Tabir	130	-	130
Tebo Tengah	281	21	302
Sumay	185	-	185
Tengah Ilir	158	4	162
Rimbo Bujang	410	30	440
Rimbo Ulu	239	19	258
Rimbo Ilir	158	-	158
Tebo Ulu	286	-	286
VII Koto	164	2	166
Serai Serumpun	82	-	82
VII Koto Ilir	132	6	138
<b>Tebo</b>	<b>2 443</b>	<b>82</b>	<b>2 525</b>



Lanjutan Tabel/*Continued Table 4.1.3*

Kecamatan Subdistrict	Murid/Students		
	Negeri Public	Swasta Private	Jumlah Total
(1)	(8)	(9)	(10)
Tebo Ilir	3 297	-	3 297
Muara Tabir	2 193	-	2 193
Tebo Tengah	3 639	659	4 298
Sumay	3 028	-	3 028
Tengah Ilir	3 740	69	3 809
Rimbo Bujang	5 996	509	6 505
Rimbo Ulu	3 410	238	3 648
Rimbo Ilir	2 179	-	2 179
Tebo Ulu	3 260	-	3 260
VII Koto	2 738	42	2 780
Serai Serumpun	1 191	-	1 191
VII Koto Ilir	2 461	56	2 517
<b>Tebo</b>	<b>37 132</b>	<b>1 573</b>	<b>38 705</b>

Catatan/Note: <sup>1</sup> Jumlah guru termasuk kepala sekolah dan guru/The total of teachers including headmaster and teacher

Sumber/Source: Kementerian Pendidikan dan Kebudayaan, Data Semester Ganjil/Ministry of Educations and Culture, Odd Semester Data

**Tabel**  
**Table** 4.1.4

**Jumlah Sekolah, Guru, dan Murid Madrasah Ibtidaiyah (MI) di Bawah Kementerian Agama Menurut Kecamatan Menurut Kecamatan, (2020/2021)**  
**Number of Schools, Teachers, and Pupils in Madrasah Ibtidaiyah (MI) Under The Ministry of Religious Affairs by Subdistrict, (2020/2021)**

Kecamatan Subdistrict	Sekolah/Schools		
	Negeri Public	Swasta Private	Jumlah Total
(1)	(2)	(3)	(4)
Tebo Ilir	-	5	5
Muara Tabir	-	-	-
Tebo Tengah	1	7	8
Sumay	-	1	1
Tengah Ilir	-	1	1
Rimbo Bujang	1	9	10
Rimbo Ulu	1	3	4
Rimbo Ilir	1	2	3
Tebo Ulu	1	4	5
VII Koto	-	2	2
Serai Serumpun	-	-	-
VII Koto Ilir	-	1	1
<b>Tebo</b>	<b>5</b>	<b>35</b>	<b>40</b>

Lanjutan Tabel/*Continued Table 4.1.4*

Kecamatan Subdistrict	Guru <sup>1</sup> /Teachers <sup>1</sup>		
	Negeri Public	Swasta Private	Jumlah Total
(1)	(5)	(6)	(7)
Tebo Ilir	10	5	15
Muara Tabir	-	-	-
Tebo Tengah	30	68	98
Sumay	5	9	14
Tengah Ilir	1	6	7
Rimbo Bujang	10	86	96
Rimbo Ulu	9	29	38
Rimbo Ilir	10	19	29
Tebo Ulu	17	34	51
VII Koto	5	9	14
Serai Serumpun	-	-	-
VII Koto Ilir	-	9	9
<b>Tebo</b>	<b>97</b>	<b>274</b>	<b>371</b>

Lanjutan Tabel/*Continued Table* 4.1.4

Kecamatan Subdistrict	Murid/Students		
	Negeri Public	Swasta Private	Jumlah Total
(1)	(8)	(9)	(10)
Tebo Ilir	361	414	775
Muara Tabir	-	228	228
Tebo Tengah	408	1 058	1 466
Sumay	152	-	-
Tengah Ilir	-	678	678
Rimbo Bujang	145	2 310	2 455
Rimbo Ulu	-	919	919
Rimbo Ilir	-	116	116
Tebo Ulu	330	338	668
VII Koto	-	365	365
Serai Serumpun	-	38	38
VII Koto Ilir	-	88	88
<b>Tebo</b>	<b>1 396</b>	<b>6 552</b>	<b>7 796</b>

Catatan/*Note*: ...Sumber/*Source*: Kementerian Agama, Data Semester Ganjil/*Ministry of Religious Affairs, Odd Semester Data*

**Tabel**  
**Table 4.1.5**

**Jumlah Sekolah, Guru, dan Murid Sekolah Menengah Pertama (SMP) di Bawah Kementerian Pendidikan dan Kebudayaan Menurut Kecamatan, (2020/2021)**  
**Number of Schools, Teachers, and Pupils in Junior High Schools Under The Ministry of Education and Culture by Subdistrict, (2020/2021)**

Kecamatan Subdistrict	Sekolah/Schools		
	Negeri Public	Swasta Private	Jumlah Total
(1)	(2)	(3)	(4)
Tebo Ilir	7	-	7
Muara Tabir	3	-	3
Tebo Tengah	6	2	8
Sumay	5	-	5
Tengah Ilir	4	-	4
Rimbo Bujang	8	4	12
Rimbo Ulu	5	1	6
Rimbo Ilir	4	-	4
Tebo Ulu	7	-	7
VII Koto	3	-	3
Serai Serumpun	2	-	2
VII Koto Ilir	6	-	6
<b>Tebo</b>	<b>60</b>	<b>7</b>	<b>67</b>

Lanjutan Tabel/*Continued Table* 4.1.5

Kecamatan <i>Subdistrict</i>	Guru <sup>1</sup> /Teachers <sup>1</sup>		
	Negeri <i>Public</i>	Swasta <i>Private</i>	Jumlah <i>Total</i>
(1)	(5)	(6)	(7)
Tebo Ilir	78	-	78
Muara Tabir	47	-	47
Tebo Tengah	104	8	112
Sumay	54	-	54
Tengah Ilir	55	-	55
Rimbo Bujang	167	25	192
Rimbo Ulu	100	10	110
Rimbo Ilir	77	-	77
Tebo Ulu	101	-	101
VII Koto	39	-	39
Serai Serumpun	20	-	20
VII Koto Ilir	52	-	52
<b>Tebo</b>	<b>894</b>	<b>43</b>	<b>937</b>

Lanjutan Tabel/Continued Table 4.1.5

Kecamatan Subdistrict	Murid/Students		
	Negeri Public	Swasta Private	Jumlah Total
(1)	(8)	(9)	(10)
Tebo Ilir	709	-	709
Muara Tabir	590	-	590
Tebo Tengah	1 289	90	1 379
Sumay	523	-	523
Tengah Ilir	881	-	881
Rimbo Bujang	2 233	573	2 806
Rimbo Ulu	1 190	133	1 323
Rimbo Ilir	960	-	960
Tebo Ulu	981	-	981
VII Koto	426	-	426
Serai Serumpun	188	-	188
VII Koto Ilir	668	-	668
<b>Tebo</b>	<b>10 638</b>	<b>796</b>	<b>11 434</b>

Catatan/Note: <sup>1</sup> Jumlah guru termasuk kepala sekolah dan guru/The total of teachers including headmaster and teacher

Sumber/Source: Kementerian Pendidikan dan Kebudayaan, Data Semester Ganjil/Ministry of Educations and Culture, Odd Semester Data

**Tabel**  
**Table** 4.1.6

**Jumlah Sekolah, Guru, dan Murid Madrasah Tsanawiyah (MTs) di Bawah Kementerian Agama Menurut Kecamatan, (2020/2021)**  
**Number of Schools, Teachers, and Pupils in Madrasah Tsanawiyah (MTs) Under The Ministry of Religious Affairs by Subdistrict, (2020/2021)**

Kecamatan Subdistrict	Sekolah/Schools		
	Negeri Public	Swasta Private	Jumlah Total
(1)	(2)	(3)	(4)
Tebo Ilir	1	3	4
Muara Tabir	-	2	2
Tebo Tengah	1	5	6
Sumay	1	-	1
Tengah Ilir	-	2	2
Rimbo Bujang	1	14	15
Rimbo Ulu	-	7	7
Rimbo Ilir	-	1	1
Tebo Ulu	2	5	7
VII Koto	-	3	3
Serai Serumpun	-	1	1
VII Koto Ilir	-	1	1
<b>Tebo</b>	<b>6</b>	<b>44</b>	<b>50</b>



Lanjutan Tabel/*Continued Table 4.1.6*

Kecamatan Subdistrict	Guru /Teachers <sup>1</sup>		
	Negeri Public	Swasta Private	Jumlah Total
(1)	(5)	(6)	(7)
Tebo Ilir	7	36	43
Muara Tabir	-	19	19
Tebo Tengah	17	98	115
Sumay	8	12	20
Tengah Ilir	-	26	678
Rimbo Bujang	25	146	171
Rimbo Ulu	3	72	75
Rimbo Ilir	-	35	35
Tebo Ulu	15	55	70
VII Koto	1	94	95
Serai Serumpun	-	10	10
VII Koto Ilir	-	-	-
<b>Tebo</b>	<b>76</b>	<b>611</b>	<b>661</b>

Lanjutan Tabel/*Continued Table* 4.1.6

Kecamatan Subdistrict	Murid/Students		
	Negeri Public	Swasta Private	Jumlah Total
(1)	(8)	(9)	(10)
Tebo Ilir	-	483	483
Muara Tabir	-	-	-
Tebo Tengah	253	886	1 139
Sumay	-	118	118
Tengah Ilir	-	678	678
Rimbo Bujang	270	1 167	1 437
Rimbo Ulu	186	296	482
Rimbo Ilir	228	156	384
Tebo Ulu	146	477	623
VII Koto	-	200	200
Serai Serumpun	-	-	-
VII Koto Ilir	-	124	124
<b>Tebo</b>	<b>1 083</b>	<b>4 585</b>	<b>5 668</b>

Catatan/Note: ...

Sumber/Source: Kementerian Agama, Data Semester Ganjil/Ministry of Religious Affairs, Odd Semester Data

**Tabel**  
**Table 4.1.7**

**Jumlah Sekolah, Guru, dan Murid Sekolah Menengah Atas (SMA) di Bawah Kementerian Pendidikan dan Kebudayaan Menurut Kecamatan, (2020/2021)**  
**Number of Schools, Teachers, and Pupils in Senior High Schools Under The Ministry of Education and Culture by Subdistrict, (2020/2021)**

Kecamatan Subdistrict	Sekolah/Schools		
	Negeri Public	Swasta Private	Jumlah Total
(1)	(2)	(3)	(4)
Tebo Ilir	1	-	1
Muara Tabir	1	-	1
Tebo Tengah	2	-	2
Sumay	1	-	1
Tengah Ilir	1	-	1
Rimbo Bujang	3	2	5
Rimbo Ulu	4	-	4
Rimbo Ilir	2	-	2
Tebo Ulu	3	-	3
VII Koto	1	-	1
Serai Serumpun	1	-	1
VII Koto Ilir	-	-	-
<b>Tebo</b>	<b>20</b>	<b>2</b>	<b>22</b>

Lanjutan Tabel/*Continued Table 4.1.7*

Kecamatan <i>Subdistrict</i>	Guru <sup>1</sup> /Teachers <sup>1</sup>		
	Negeri <i>Public</i>	Swasta <i>Private</i>	Jumlah <i>Total</i>
(1)	(5)	(6)	(7)
Tebo Ilir	28	-	28
Muara Tabir	21	-	21
Tebo Tengah	66	-	66
Sumay	27	-	27
Tengah Ilir	15	-	15
Rimbo Bujang	95	12	107
Rimbo Ulu	101	-	101
Rimbo Ilir	36	-	36
Tebo Ulu	70	-	70
VII Koto	26	-	26
Serai Serumpun	17	-	17
VII Koto Ilir	-	-	-
<b>Tebo</b>	<b>502</b>	<b>12</b>	<b>514</b>

Lanjutan Tabel/Continued Table 4.1.7

Kecamatan Subdistrict	Murid/Students		
	Negeri Public	Swasta Private	Jumlah Total
(1)	(8)	(9)	(10)
Tebo Ilir	513	-	513
Muara Tabir	337	-	337
Tebo Tengah	904	-	904
Sumay	401	-	401
Tengah Ilir	296	-	296
Rimbo Bujang	1 250	98	1 348
Rimbo Ulu	1 076	-	1 076
Rimbo Ilir	507	-	507
Tebo Ulu	776	-	776
VII Koto	309	-	309
Serai Serumpun	140	-	140
VII Koto Ilir	-	-	-
<b>Tebo</b>	<b>6 509</b>	<b>98</b>	<b>6 607</b>

Catatan/Note: <sup>1</sup> Jumlah guru termasuk kepala sekolah dan guru/The total of teachers including headmaster and teacher

Sumber/Source: Kementerian Pendidikan dan Kebudayaan, Data Semester Ganjil/Ministry of Educations and Culture, Odd Semester Data

**Tabel**  
**Table** 4.1.8

**Jumlah Sekolah, Guru, dan Murid Sekolah Menengah Kejuruan (SMK) di Bawah Kementerian Pendidikan dan Kebudayaan Menurut Kecamatan, (2020/2021)**  
***Number of Schools, Teachers, and Pupils in Vocational High Schools Under The Ministry of Education and Culture by Subdistrict, (2020/2021)***

Kecamatan Subdistrict	Sekolah/Schools		
	Negeri Public	Swasta Private	Jumlah Total
(1)	(2)	(3)	(4)
Tebo Ilir	-	2	2
Muara Tabir	-	-	-
Tebo Tengah	1	1	2
Sumay	1	-	1
Tengah Ilir	1	-	1
Rimbo Bujang	2	6	8
Rimbo Ulu	1	-	1
Rimbo Ilir	1	1	2
Tebo Ulu	1	-	1
VII Koto	-	-	-
Serai Serumpun	-	-	-
VII Koto Ilir	1	1	2
<b>Tebo</b>	<b>9</b>	<b>11</b>	<b>20</b>

Lanjutan Tabel/*Continued Table 4.1.8*

Kecamatan Subdistrict	Guru /Teachers <sup>1</sup>		
	Negeri Public	Swasta Private	Jumlah Total
(1)	(5)	(6)	(7)
Tebo Ilir	-	14	14
Muara Tabir	-	-	-
Tebo Tengah	35	16	51
Sumay	9	-	9
Tengah Ilir	36	-	36
Rimbo Bujang	84	78	162
Rimbo Ulu	28	-	28
Rimbo Ilir	20	28	48
Tebo Ulu	17	-	17
VII Koto	-	-	-
Serai Serumpun	-	-	-
VII Koto Ilir	29	3	32
<b>Tebo</b>	<b>258</b>	<b>139</b>	<b>397</b>

Lanjutan Tabel/*Continued Table* 4.1.8

Kecamatan <i>Subdistrict</i>	Murid/ <i>Students</i>		
	Negeri <i>Public</i>	Swasta <i>Private</i>	Jumlah <i>Total</i>
(1)	(8)	(9)	(10)
Tebo Ilir	-	145	145
Muara Tabir	-	-	-
Tebo Tengah	781	122	903
Sumay	77	-	77
Tengah Ilir	447	-	447
Rimbo Bujang	1 464	753	2 217
Rimbo Ulu	309	-	309
Rimbo Ilir	200	327	527
Tebo Ulu	101	-	101
VII Koto	-	-	-
Serai Serumpun	-	-	-
VII Koto Ilir	315	119	434
<b>Tebo</b>	<b>3 694</b>	<b>1 466</b>	<b>5 160</b>

Catatan/*Note*: <sup>1</sup> Guru yang mengajar di 2 sekolah atau lebih dihitung di masing-masing sekolah/*The teacher who taught in two schools or more counted in every school*

<sup>2</sup> Jumlah guru termasuk kepala sekolah dan guru/*The total of teachers including headmaster and teacher*

Sumber/*Source*: Kementerian Pendidikan dan Kebudayaan, Data Semester Ganjil/*Ministry of Educations and Culture, Odd Semester Data*



**Tabel**  
**Table 4.1.9**

**Jumlah Sekolah, Guru, dan Murid Madrasah Aliyah (MA)  
di Bawah Kementerian Agama Menurut Kecamatan,  
(2020/2021)**  
**Number of Schools, Teachers, and Pupils in Madrasah Aliyah  
(MA) Under the Ministry of Religious Affairs by Subdistrict,  
(2020/2021)**

Kecamatan Subdistrict	Sekolah/Schools		
	Negeri Public	Swasta Private	Jumlah Total
(1)	(2)	(3)	(4)
Tebo Ilir	-	4	4
Muara Tabir	-	-	-
Tebo Tengah	1	3	4
Sumay	-	-	-
Tengah Ilir	-	2	2
Rimbo Bujang	-	10	10
Rimbo Ulu	-	3	3
Rimbo Ilir	-	1	1
Tebo Ulu	1	2	3
VII Koto	-	2	2
Serai Serumpun	-	-	-
VII Koto Ilir	-	1	1
<b>Tebo</b>	<b>2</b>	<b>28</b>	<b>30</b>

Lanjutan Tabel/*Continued Table* 4.1.9

Kecamatan <i>Subdistrict</i>	Guru <sup>1</sup> / <i>Teachers</i> <sup>1</sup>		
	Negeri <i>Public</i>	Swasta <i>Private</i>	Jumlah <i>Total</i>
(1)	(5)	(6)	(7)
Tebo Ilir	2	32	34
Muara Tabir	-	-	-
Tebo Tengah	12	49	61
Sumay	-	-	-
Tengah Ilir	-	-	-
Rimbo Bujang	1	59	60
Rimbo Ulu	-	22	22
Rimbo Ilir	-	-	-
Tebo Ulu	11	28	39
VII Koto	-	27	27
Serai Serumpun	-	-	-
VII Koto Ilir	-	-	-
<b>Tebo</b>	<b>207</b>	<b>1 165</b>	<b>1 372</b>

Lanjutan Tabel/Continued Table 4.1.9

Kecamatan Subdistrict	Murid/Students		
	Negeri Public	Swasta Private	Jumlah Total
(1)	(8)	(9)	(10)
Tebo Ilir	-	375	375
Muara Tabir	-	-	-
Tebo Tengah	310	438	748
Sumay	-	-	-
Tengah Ilir	-	242	242
Rimbo Bujang	-	1 010	1 010
Rimbo Ulu	-	34	34
Rimbo Ilir	-	320	320
Tebo Ulu	231	148	379
VII Koto	-	61	61
Serai Serumpun	-	61	61
VII Koto Ilir	-	-	-
<b>Tebo</b>	<b>541</b>	<b>2 689</b>	<b>3 230</b>

Catatan/Note: ...

Sumber/Source: Kementerian Agama, Data Semester Ganjil/Ministry of Religious Affairs, Odd Semester Data

**Tabel**  
**Table** 4.1.10

**Banyaknya Dosen di Kabupaten Tebo Menurut Status  
Dosen Tahun 2013/2014 – 2020/2021**  
*Number of Lecturers at Tebo Regency by Status of Lecturers  
in 2013/2014 – 2020/2021*

<b>Tahun Year</b>	<b>Dosen Tetap Permanent Lecturer</b>	<b>Dosen Tidak Tetap Non Permanent Lecturer</b>	<b>Jumlah Total</b>
(1)	(2)	(3)	(4)
2013/2014	41	22	63
2014/2015	21	37	58
2015/2016	21	39	60
2016/2017	44	38	82
2017/2018	54	34	88
2018/2019	59	53	112
2019/2020	8	4	12
2020/2021	53	46	99

Catatan/Note: ...

Sumber/Source: Sekolah Tinggi Ilmu Tarbiyah Rimbo Bujang dan Institut Agama Islam Muara Tebo  
*STIT of Rimbo Bujang and IAI of Muara Tebo*

**Tabel** 4.1.11 **Banyaknya Mahasiswa di Kabupaten Tebo Menurut Jenis Kelamin Tahun 2013/2014 – 2020/2021**  
**Table** *Number of Student at Tebo Regency by Sex in 2013/2014 – 2020/2021*

Tahun Year	Laki-laki Male	Perempuan Female	Jumlah Total
(1)	(2)	(3)	(4)
2013/2014	539	405	944
2014/2015	182	160	342
2015/2016	145	215	360
2016/2017	296	356	652
2017/2018	405	614	1 019
2018/2019	593	752	1 345
2019/2020	101	158	259
2020/2021	645	810	1 455

Catatan/Note: ...

Sumber/Source: Sekolah Tinggi Ilmu Tarbiyah Rimbo Bujang dan Institut Agama Islam Muara Tebo  
*STIT of Rimbo Bujang and IAI of Muara Tebo*

**Tabel** 4.1.12  
**Table**

**Banyaknya Mahasiswa dan Dosen di Kabupaten Tebo  
Serta Rasio Mahasiswa Terhadap Dosen Tahun 2013/2014  
– 2020/2021**  
*Number of Student and Lecturer at Tebo Regency and Ratio  
of Student to Lecturer in 2013/2014 – 2020/2021*

Tahun Year	Mahasiswa Student	Dosen Lecturer	Rasio
(1)	(2)	(3)	(4)
2013/2014	944	63	15 : 1
2014/2015	342	58	6 : 1
2015/2016	360	60	6 : 1
2016/2017	652	82	8 : 1
2017/2018	1019	88	12 : 1
2018/2019	1 345	112	12 : 1
2019/2020	259	12	21 : 1
2020/2021	1 455	99	15 : 1

Catatan/Note: ...

Sumber/Source: Sekolah Tinggi Ilmu Tarbiyah Rimbo Bujang dan Institut Agama Islam Muara Tebo  
*STIT of Rimbo Bujang and IAI of Muara Tebo*

**Tabel 4.1.14** Persentase Penduduk Usia 7–24 Tahun Menurut Jenis Kelamin dan Partisipasi Sekolah di Kabupaten Tebo, 2020  
**Table 4.1.14** Percentage of Population Aged 7-24 Years by Sex and School Participation in Tebo Regency, 2020

Partisipasi Sekolah <i>School Participation</i>	Jenis Kelamin <i>Sex</i>		Jumlah <i>Total</i>
	Laki-laki <i>Male</i>	Perempuan <i>Female</i>	
(1)	(2)	(3)	(4)
Tidak/belum pernah bersekolah	0,00	0,25	0,12
Masih SD/MI/Paket A	35,27	39,99	37,57
Masih SMP/MTs/Paket B	16,06	13,62	14,87
Masih SMA/SMK/MA/Paket C ke atas	11,17	9,65	10,43
Masih Sekolah Perguruan Tinggi	5,25	5,85	5,54
Tidak Bersekolah Lagi	32,26	30,63	31,46
<b>Jumlah/Total</b>	<b>100</b>	<b>100</b>	<b>100</b>

Catatan/Note: ...

Sumber/Source: Survei Sosial Ekonomi Nasional  
*National Socio Economic Survey*

**Tabel**  
**Table** 4.1.15**Angka Partisipasi Murni (APM) dan Angka Partisipasi Kasar (APK) Menurut Jenjang Pendidikan di Kabupaten Tebo, 2020**  
**Net Enrolment Rate and Gross Enrolment Rate by Educational Level in Tebo Regency, 2020**

<b>Jenjang Pendidikan</b> <b>Educational Level</b>	<b>APM</b> <b>Net Enrollment Rate</b>	<b>APK</b> <b>Gross Enrollment Rate</b>
(1)	(2)	(3)
SD/MI <i>Elementary School</i>	99,59	107,74
SMP/MTs <i>Junior High School</i>	77,45	90,59
SMA/SMK/MA <i>Senior High School</i>	52,59	70,04

Catatan/Note: ...

Sumber/Source: Survei Sosial Ekonomi Nasional  
*National Socio Economic Survey*



## 4.2 KESEHATAN HEALTH

**Tabel** 4.2.1 **Jumlah Tenaga Kesehatan Menurut Kecamatan, 2020**  
**Table** 4.2.1 **Number of Medical Personnel by Subdistrict, 2020**

Kecamatan Subdistrict	Dokter Doctor	Perawat Nurse	Bidan Midwife	Farmasi Pharma- ceutical	Ahli Gizi Nutritionist
(1)	(2)	(3)	(4)	(5)	(6)
Tebo Ilir	6	24	50	3	-
Muara Tabir	6	25	36	3	1
Tebo Tengah	1	25	58	2	1
Sumay	1	15	37	2	-
Tengah Ilir	3	16	32	-	4
Rimbo Bujang	3	38	48	4	2
Rimbo Ulu	2	28	50	5	3
Rimbo Ilir	2	7	30	3	2
Tebo Ulu	3	39	58	4	2
VII Koto	2	22	43	3	3
Serai Serumpun	3	11	29	2	-
VII Koto Ilir	2	11	29	-	-
<b>Tebo</b>	<b>34</b>	<b>261</b>	<b>500</b>	<b>31</b>	<b>18</b>

Catatan/Note: ...

Sumber/Source: Dinas Kesehatan dan Keluarga Berencana Kabupaten Tebo/ *Public Health Service of Tebo Regency*

**Tabel** 4.2.2  
**Table**

**Jumlah Rumah Sakit Umum, Rumah Sakit Khusus, Rumah Sakit/Rumah Bersalin, Puskesmas, Klinik/Balai Kesehatan, Posyandu, dan Polindes Menurut Kecamatan, 2019 dan 2020**  
*Number of General Hospital, Special Hospital, Maternity Hospital and Public Health Center, Medical Clinic, Integrated Service Post, Village maternity Cottage by Subdistrict, 2019 and 2020*

Kecamatan Subdistrict	Rumah Sakit Umum General Hospital		Rumah Sakit Khusus Special Hospital	
	2019	2020	2019	2020
(1)	(2)	(3)	(4)	(5)
Tebo Ilir	-	-	-	-
Muara Tabir	-	-	-	-
Tebo Tengah	1	1	-	-
Sumay	-	-	-	-
Tengah Ilir	-	-	-	-
Rimbo Bujang	1	1	-	-
Rimbo Ulu	-	-	-	-
Rimbo Ilir	-	-	-	-
Tebo Ulu	-	-	-	-
VII Koto	-	-	-	-
Serai Serumpun	-	-	-	-
VII Koto Ilir	-	-	-	-
<b>Tebo</b>	<b>2</b>	<b>2</b>	<b>-</b>	<b>-</b>

Lanjutan Tabel/Continued Table 4.2.2

Kecamatan Subdistrict	Rumah Sakit Bersalin/ Rumah Bersalin Maternity Hospital		Puskesmas Public Health Center	
	2019	2020	2019	2020
(1)	(6)	(7)	(8)	(9)
Tebo Ilir	-	-	2	2
Muara Tabir	-	-	2	2
Tebo Tengah	-	-	1	1
Sumay	-	-	2	2
Tengah Ilir	-	-	2	2
Rimbo Bujang	-	-	2	2
Rimbo Ulu	-	-	2	2
Rimbo Ilir	-	-	1	1
Tebo Ulu	-	-	2	2
VII Koto	-	-	2	2
Serai Serumpun	-	-	1	1
VII Koto Ilir	-	-	1	1
<b>Tebo</b>	<b>-</b>	<b>-</b>	<b>20</b>	<b>20</b>

Lanjutan Tabel/*Continued Table* 4.2.2

Kecamatan Subdistrict	Klinik/Balai Kesehatan Medical Clinic		Posyandu Integrated Service Post		Poskesdes Village Maternity Cottage	
	2019	2020	2019	2020	2019	2020
(1)	(10)	(11)	(12)	(13)	(14)	(15)
Tebo Ilir	1	1	24	30	11	11
Muara Tabir	1	1	20	20	7	7
Tebo Tengah	3	3	35	35	12	11
Sumay	1	1	25	27	15	14
Tengah Ilir	-	-	28	28	4	4
Rimbo Bujang	4	4	51	51	8	9
Rimbo Ulu	1	1	31	31	6	8
Rimbo Ilir	-	-	12	12	9	6
Tebo Ulu	-	-	40	40	14	15
VII Koto	-	-	19	19	9	12
Serai Serumpun	-	-	8	8	7	2
VII Koto Ilir	1	1	17	18	14	14
<b>Tebo</b>	<b>12</b>	<b>12</b>	<b>310</b>	<b>319</b>	<b>116</b>	<b>113</b>

Catatan/Note: ...

Sumber/Source: Dinas Kesehatan dan Keluarga Berencana Kabupaten Tebo/ *Public Health Service of Tebo Regency*

**Tabel**  
**Table** 4.2.3**Jumlah Dokter Spesialis, Dokter Umum, dan Dokter Gigi Menurut Sarana Pelayanan Kesehatan di Kabupaten Tebo, 2020**  
**Number of Specialist Doctor, Generalist Doctor, and Dentist by Type of Health Facility in Tebo Regency, 2020**

Unit Kerja Work Unit	Dokter Spesialis Specialist Doctors	Dokter Umum Generalist Doctors	Dokter Gigi Dentist
(1)	(2)	(3)	(4)
Puskesmas Sungai Bengkal	-	4	1
Puskesmas Pintas Tuo	-	2	1
Puskesmas Muara Tebo	-	2	1
Puskesmas Teluk Singkawang	-	2	1
Puskesmas Mangupeh	-	1	1
Puskesmas Lubuk Mandarsah	-	1	2
Puskesmas Rimbo Bujang II	-	3	0
Puskesmas Tegal Arum	-	2	0
Puskesmas Rimbo IX	-	3	1
Puskesmas Alai Ilir	-	2	1
Puskesmas Pulau Temiang	-	3	1
Puskesmas Sungai Abang	-	4	0
Puskesmas Teluk Lancang	-	1	1
Puskesmas SP II Sekutur Jaya	-	1	0
Puskesmas Tuo Pasir Mayang	-	1	1
PKM Sumber Sari	-	3	0
PKM Teluk Rendah	-	2	1
PKM Teluk Kembang Jambu	-	1	1
PKM Bangun Seranten	-	3	0
PKM Suo Suo	-	1	0
<b>Jumlah/Total</b>	-	<b>42</b>	<b>14</b>
Rumah Sakit	13	15	5
Dinas Kesehatan	-	1	-
Sarana Kesehatan Lainnya	-	-	-
<b>Jumlah/Total</b>	<b>13</b>	<b>58</b>	<b>19</b>

Catatan/Note: ...

Sumber/Sources: Dinas Kesehatan dan Keluarga Berencana Kabupaten Tebo/ Public Health Service of Tebo Regency

**Tabel**  
**Table** 4.2.4**Jumlah Balita Yang Pernah Mendapat Imunisasi Menurut Jenis Imunisasi di Kabupaten Tebo, 2016-2020**  
**Number of Children Under Five Years Who Had Immunization by Type of Immunization in Tebo Regency, 2016-2020**

<b>Jenis Imunisasi</b> <b>Type of Immunization</b>	<b>2016</b>	<b>2017</b>	<b>2018</b>	<b>2019</b>	<b>2020</b>
(1)	(2)	(3)	(4)	(5)	(6)
BCG	6 575	6 555	6 497	6 544	6 301
Campak/Measles	6 413	6 476	6 293	6 324	6 163
DPT 1	6 448	6 652	6 277	6 426	6 247
DPT 2	6 353	6 568	6 191	6 421	6 179
DPT 3	6 285	6 553	6 092	6 254	5 982
Polio 1	6 587	6 534	6 480	6 512	6 359
Polio 2	6 586	6 627	6 360	6 367	6 310
Polio 3	6 508	6 577	6 246	6 377	6 165
Polio 4	6 368	6 533	6 181	6 231	5 993
HBO	6 418	6 415	6 526	6 439	6 158

Catatan/Note: ...

Sumber/Source: Dinas Kesehatan dan Keluarga Berencana Kabupaten Tebo/ *Public Health Service of Tebo Regency*

**Tabel**  
**Table** 4.2.5

**Banyaknya Balita Yang Pernah Mendapat Imunisasi Menurut Jenis Imunisasi dan Kecamatan di Kabupaten Tebo, 2020**  
**Number of Children Under Five Years Who Had Immunization by Type of Immunization and Subdistrict in Tebo Regency, 2020**

Kecamatan Subdistrict	Jenis Imunisasi Type of Immunization									
	HBO	DPT dan HB			Polio				Campak Measles	BCG
		1	2	3	1	2	3	4		
(1)	(2)	(3)	(4)	(5)	(6)	(7)	(8)	(9)	(10)	(11)
Tebo Ilir	536	492	466	453	495	494	450	453	437	510
Muara Tabir	343	325	313	305	334	328	316	303	314	334
Tebo Tengah	702	781	750	726	775	761	761	722	790	760
Sumay	342	370	413	362	355	383	413	362	364	355
Tengah Ilir	503	579	540	512	619	568	540	510	577	597
Rimbo Bujang	1 281	1 170	1 173	1 174	1 234	1 220	1 171	1 182	1 160	1 234
Rimbo Ulu	686	652	659	653	648	661	660	655	630	664
Rimbo Ilir	354	352	350	350	361	352	348	349	359	351
Tebo Ulu	602	557	572	555	582	557	571	555	551	582
VII Koto	321	324	335	320	337	324	325	320	311	337
Serai Serumpun	161	175	178	179	171	176	179	177	178	149
VII Koto Ilir	327	470	430	393	448	486	431	405	492	428
<b>Tebo</b>	<b>6 158</b>	<b>6 247</b>	<b>6 179</b>	<b>5 982</b>	<b>6 359</b>	<b>6 310</b>	<b>6 165</b>	<b>5 993</b>	<b>6 163</b>	<b>6 301</b>

Catatan/Note: ...

Sumber/Source: Dinas Kesehatan dan Keluarga Berencana Kabupaten Tebo/ Public Health Service of Tebo Regency

**Tabel**  
**Table** 4.2.6

**Persentase Ibu Hamil Yang Pernah Mendapat Imunisasi Menurut Jenis Imunisasi di Kabupaten Tebo, 2016-2020**  
**Percentage of Pregnant Woman Who Had Immunization by Type of Immunization in Tebo Regency, 2016-2020**

Jenis Imunisasi Type of Immunization	2016	2017	2018	2019	2020
(1)	(2)	(3)	(4)	(5)	(6)
TT 1 (Ibu Hamil)	25.2	10.1	9.3	9.1	6,9
TT 2 (Ibu Hamil)	29.6	18.3	16.4	13.0	14,1
TT 3	34.8	27.6	24.5	22.4	21,4
TT 4	26.1	22.2	23.7	23.7	20,4
TT 5	19.1	15.3	18.3	20.7	17,7

Catatan/Note: ...

Sumber/Source: Dinas Kesehatan dan Keluarga Berencana Kabupaten Tebo/ Public Health Service of Tebo Regency



**Tabel**  
**Table** 4.2.7**Jumlah Kasus 10 Penyakit Terbanyak di Kabupaten Tebo, 2020**  
**Number of Cases of the 10 Most Diseases in Tebo Regency, 2020**

<b>Jenis Penyakit</b> <b>The Type of Disease</b>	<b>Jumlah Kasus Lama</b> <b>Number Of Old Cases</b>	<b>Jumlah Kasus Baru</b> <b>Number Of NewCases</b>
(1)		(2)
Influenza	18 385	2 819
Gastritis	11 289	4 573
Hipertensi Esensial	6 619	5 313
ISPA	7 670	1 927
Bronkitis Akut	3 760	951
Dermatitis Kontak Iritan	3 032	1 297
DM Tipe 2	2 031	1 709
Hiperurisema - Gout Arthritis	1 913	905
Gastroenteritis	1 919	267
Rematoid Arthritis	1 602	446

Catatan/Note: ...

Sumber/Source: Dinas Kesehatan dan Keluarga Berencana Kabupaten Tebo/ Public Health Service of Tebo Regency

**Tabel**  
**Table** 4.2.8

**Jumlah Bayi Lahir, Bayi Berat Badan Lahir Rendah (BBLR),  
BBLR Dirujuk, dan Bergizi Buruk di Kabupaten Tebo, 2015  
- 2020**  
**Number of Births, Babies with Low Birth Weights (LBW),  
Treated LBW, and Malnutrition Cases in Tebo Regency, 2015 -  
2020**

Tahun Year	Bayi Lahir Births	BBLR LBW		Gizi Buruk Malnutrition
		Jumlah Total	Dirujuk Treated	
(1)	(2)	(3)	(4)	(5)
2015	6 570	161	161	15
2016	6 447	122	122	17
2017	6 264	126	126	12
2018	6 659	143	143	8
2019	6 633	159	8	19
2020	6 609	194	0	11

Catatan/Note: ...

Sumber/Source: Dinas Kesehatan dan Keluarga Berencana Kabupaten Tebo/ Public Health Service of Tebo Regency

**Tabel 4.2.9** Jumlah Ibu Hamil, Melakukan Kunjungan K1, Melakukan Kunjungan K4, Kurang Energi Kronis (KEK), dan Mendapat Tablet Zat Besi (Fe) di Kabupaten Tebo, 2015-2020  
**Number of Pregnant Women, Those with One Visit and four Visits of Antenatal Care, Chronic Energy Deficiency (CED), and Receiving Iron Supplement in Tebo Regency, 2015-2020**

Tahun Year	Jumlah Ibu Hamil Pregnant Women	Melakukan kunjungan K1 One Visit	Melakukan Kunjungan K4 Four Visits	Kurang Energi Kronis (KEK) Chronic Energy Deficiency (CED)	Mendapat Zat Besi (Fe) Receiving Iron Supplement
(1)	(2)	(3)	(4)	(5)	(6)
2015	7 395	7 335	6 755	-	6 960
2016	7 377	7 169	6 722	-	7 347
2017	7 753	7 201	6 577	-	7 051
2018	7 325	7 081	6 545	-	6 545
2019	7 255	7 140	6 512	504	6 620
2020	7 270	6 658	6 530	511	6 377

Catatan/Note: ...

Sumber/Source: Dinas Kesehatan dan Keluarga Berencana Kabupaten Tebo/ Public Health Service of Tebo Regency

**Tabel**  
**Table** 4.2.10**Jumlah Kasus HIV/AIDS, IMS, DBD, Diare, TB, dan Malaria Menurut Kecamatan di Kabupaten Tebo, 2020**  
**Number of Cases of HIV/AIDS, Sexually Transmitted Infection, Dengue Fever, Diarrhea, Tuberculosis (TB) and Malaria by Subdistrict in Tebo Regency, 2020**

Kecamatan Subdistrict	HIV/AIDS	IMS Sexually Transmitted Infection	DBD Dengue Fever	Diare Diarrhea	TB Tuber- culosis	Malaria Malaria
(1)	(2)	(3)	(4)	(5)	(6)	(7)
Tebo Ilir	-	-	5	176	31	2
Muara Tabir	-	-	-	416	12	5
Tebo Tengah	-	1	27	497	2	-
Sumay	-	-	10	215	4	4
Tengah Ilir	-	-	19	635	10	-
Rimbo Bujang	-	-	9	709	7	1
Rimbo Ulu	-	2	12	520	8	-
Rimbo Ilir	-	-	2	286	5	-
Tebo Ulu	-	-	6	449	19	-
VII Koto	-	1	3	419	9	-
Serai Serumpun	-	-	1	329	1	-
VII Koto Ilir	-	-	3	559	-	-
RS STS	-	-	-	-	96	-
<b>Tebo</b>	<b>-</b>	<b>4</b>	<b>97</b>	<b>5210</b>	<b>204</b>	<b>12</b>

Catatan/Note: ...

Sumber/Source: Dinas Kesehatan dan Keluarga Berencana Kabupaten Tebo/ *Public Health Service of Tebo Regency*

**Tabel**  
**Table** 4.2.11

**Jumlah Klinik Keluarga Berencana (KKB) dan Pos  
Pelayanan Keluarga Berencana Desa (PPKBD) Menurut  
Kecamatan di Kabupaten Tebo, 2020**  
*Number of Family Planning Clinics and Village Family  
Planning Service Units by Subdistrict in Tebo Regency, 2020*

Kecamatan Subdistrict	KKB Family Planning Clinics	Sub-PPKBD Sub Village Family Planning Service Units	PPKBD Village Family Planning Service Units
(1)	(2)	(3)	(4)
Tebo Ilir	7	35	11
Muara Tabir	8	33	8
Tebo Tengah	7	39	12
Sumay	4	31	12
Tengah Ilir	6	30	5
Rimbo Bujang	12	68	8
Rimbo Ulu	13	32	6
Rimbo Ilir	4	31	9
Tebo Ulu	9	68	17
VII Koto	5	27	10
Serai Serumpun	8	26	8
VII Koto Ilir	8	31	6
<b>Tebo</b>	<b>91</b>	<b>451</b>	<b>112</b>

Catatan/Note: ...

Sumber/Source: Dinas Kesehatan dan Keluarga Berencana Kabupaten Tebo/ Public Health Service of Tebo Regency

**Tabel**  
**Table** 4.2.12**Jumlah Pasangan Usia Subur dan Peserta KB Aktif  
Menurut Kecamatan di Kabupaten Tebo, 2020**  
**Number of Eligible Couples and Family Planning  
Participants by Subdistrict in Tebo Regency, 2020**

Kecamatan Subdistrict	Jumlah PUS Eligible Couples	Peserta KB Aktif Family Planning Participants			
		IUD	MOW	MOP	Implan
(1)	(2)	(3)	(4)	(5)	(6)
Tebo Ilir	7 178	163	15	4	868
Muara Tabir	3 314	15	14	1	511
Tebo Tengah	5 865	210	40	4	1 140
Sumay	4 578	160	46	1	677
Tengah Ilir	5 297	59	9	-	706
Rimbo Bujang	13 182	149	309	65	2 260
Rimbo Ulu	7 972	75	105	35	1 307
Rimbo Ilir	4 467	44	100	-	902
Tebo Ulu	8 167	47	50	26	618
VII Koto	4 228	52	41	8	953
Serai Serumpun	2 109	8	12	-	285
VII Koto Ilir	3 887	63	34	-	791
<b>Tebo</b>	<b>70 244</b>	<b>1 045</b>	<b>775</b>	<b>144</b>	<b>11 018</b>

Lanjutan Tabel/Continued Table 4.2.12

Kecamatan Subdistrict	Peserta KB Aktif Family Planning Participants			Jumlah Total
	Kondom Condom	Suntik	Pil	
(1)	(7)	(8)	(9)	(10)
Tebo Ilir	81	2 207	1 698	5 036
Muara Tabir	23	1 931	399	2 894
Tebo Tengah	12	1 540	1 427	4 373
Sumay	97	1 328	1 033	3 342
Tengah Ilir	171	1 987	1 408	4 340
Rimbo Bujang	295	5 879	1 115	10 072
Rimbo Ulu	119	3 342	1 040	6 023
Rimbo Ilir	90	1 590	611	3 337
Tebo Ulu	92	3 404	894	5 131
VII Koto	73	1 051	547	2 725
Serai Serumpun	27	1 061	195	1 588
VII Koto Ilir	114	1 722	442	3 166
<b>Tebo</b>	<b>1 194</b>	<b>27 042</b>	<b>10 809</b>	<b>52 027</b>

Catatan/Note: ...

Sumber/Source: Dinas Kesehatan dan Keluarga Berencana Kabupaten Tebo/ Public Health Service of Tebo Regency

**Tabel 4.2.13** Jumlah Pasangan Usia Subur dan Peserta KB Baru Menurut Kecamatan di Kabupaten Tebo, 2020  
*Number of Eligible Couples and Family Planning New Participants by Subdistrict in Tebo Regency, 2020*

Kecamatan Subdistrict	Peserta KB Baru New Family Planning Participant			
	IUD	MOW	MOP	Implan
(1)	(3)	(4)	(5)	(6)
Tebo Ilir	-	-	-	68
Muara Tabir	1	-	-	48
Tebo Tengah	7	9	-	42
Sumay	2	-	-	152
Tengah Ilir	7	-	-	17
Rimbo Bujang	5	2	-	214
Rimbo Ulu	-	-	1	44
Rimbo Ilir	3	-	-	136
Tebo Ulu	8	-	-	59
VII Koto	4	-	-	34
Serai Serumpun	-	-	-	42
VII Koto Ilir	-	3	-	42
<b>Tebo</b>	<b>37</b>	<b>14</b>	<b>1</b>	<b>898</b>



Lanjutan Tabel/Continued Table 4.2.13

Kecamatan Subdistrict	Peserta KB Baru New Family Planning Participant			Jumlah Total
	Kondom Condom	Suntik	Pil	
(1)	(7)	(8)	(9)	(10)
Tebo Ilir	9	717	372	1 166
Muara Tabir	5	154	19	227
Tebo Tengah	40	389	184	671
Sumay	-	174	78	406
Tengah Ilir	-	61	7	92
Rimbo Bujang	73	330	172	796
Rimbo Ulu	7	428	87	567
Rimbo Ilir	39	99	62	339
Tebo Ulu	7	331	103	508
VII Koto	-	134	31	203
Serai Serumpun	2	330	47	421
VII Koto Ilir	14	147	32	238
<b>Tebo</b>	<b>196</b>	<b>3 294</b>	<b>1 194</b>	<b>5 634</b>

Catatan/Note: ...

Sumber/Source: Dinas Kesehatan dan Keluarga Berencana Kabupaten Tebo/ Public Health Service of Tebo Regency

### 4.3 AGAMA DAN SOSIAL LAINNYA RELIGION AND OTHER SOCIAL AFFAIRS

**Tabel** 4.3.1 **Jumlah Penduduk Menurut Kecamatan dan Agama yang Dianut, 2020**  
**Table** 4.3.1 **Population by Subdistrict and Religion, 2020**

Kecamatan Subdistrict	Islam	Protestan Protestant	Katolik Catholic	Hindu	Budha Buddha	Lainnya Others
(1)	(2)	(3)	(4)	(5)	(6)	(7)
Tebo Ilir	24 508	41	-	-	-	-
Muara Tabir	17 731	140	-	-	-	-
Tebo Tengah	39 385	229	55	9	7	5
Sumay	22 511	141	51	-	-	-
Tengah Ilir	30 005	2 182	438	36	-	-
Rimbo Bujang	64 169	1 340	2 048	5	15	-
Rimbo Ulu	36 925	668	116	4	-	-
Rimbo Ilir	22 315	32	378	-	-	-
Tebo Ulu	35 094	10	18	-	-	-
VII Koto	22 839	29	0	-	-	-
Serai Serumpun	10 256	185	0	-	-	-
VII Koto Ilir	18 164	152	175	-	-	-
<b>Tebo</b>	<b>343 902</b>	<b>3 388</b>	<b>1 107</b>	<b>54</b>	<b>22</b>	<b>5</b>

Catatan/Note: ...

Sumber/Source: Kementerian Agama Kabupaten Tebo/Ministry of Religious Affairs, Tebo Regency

**Tabel 4.3.2** Jumlah Tempat Peribadatan Menurut Kecamatan, 2020  
**Table** Number of Places of Worship by Subdistrict and Religion, 2020

Kecamatan Subdistrict	Masjid Mosque	Mushola Pray Room	Gereja Protestan Protestant Church	Gereja Katholik Catholic Church	Pura Temple	Vihara
(1)	(2)	(3)	(4)	(5)	(6)	(7)
Tebo Ilir	35	48	-	-	-	-
Muara Tabir	22	30	-	-	-	-
Tebo Tengah	48	56	-	-	-	-
Sumay	26	17	-	-	-	-
Tengah Ilir	41	44	-	-	-	-
Rimbo Bujang	135	221	1	-	-	-
Rimbo Ulu	109	204	-	-	-	-
Rimbo Ilir	27	101	-	-	-	-
Tebo Ulu	41	53	-	-	-	-
VII Koto	22	42	-	-	-	-
Serai Serumpun	14	24	-	-	-	-
VII Koto Ilir	27	28	-	-	-	-
<b>Tebo</b>	<b>547</b>	<b>868</b>	<b>1</b>	<b>-</b>	<b>-</b>	<b>-</b>

Catatan/Note: ...

Sumber/Source: Kementerian Agama Kabupaten Tebo/Ministry of Religious Affairs, Tebo Regency

**Tabel**  
**Table** 4.3.2**Jumlah Nikah, Talak, dan Cerai Menurut Kecamatan di Kabupaten Tebo, 2020**  
**Number of Marriages, Talak, and Divorce by Subdistrict at Tebo Regency, 2020**

Kecamatan Subdistrict	Nikah Marriage	Talak Talak	Cerai Divorce
(1)	(2)	(3)	(4)
Tebo Ilir	...	6	23
Muara Tabir	...	1	3
Tebo Tengah	...	10	56
Sumay	...	5	18
Tengah Ilir	...	8	16
Rimbo Bujang	...	30	77
Rimbo Ulu	...	20	46
Rimbo Ilir	...	10	23
Tebo Ulu	...	9	37
VII Koto	...	8	22
Serai Serumpun	...	2	9
VII Koto Ilir	...	5	19
<b>Tebo</b>	<b>...</b>	<b>114</b>	<b>349</b>

Catatan/Note: ...

Sumber/Source: Pengadilan Agama Kabupaten Tebo dan Kementerian Agama Kabupaten Tebo/Religious Courts and Ministry of Religious Affairs Tebo Regency

**Tabel 4.3.3** Banyaknya Jemaah Haji Menurut Jenis Kelamin dan Kecamatan di Kabupaten Tebo, 2020  
**Table** *Number of Pilgrims Who Departured for Mecca by Sex and Subdistrict at Tebo Regency, 2020*

Kecamatan Subdistrict	Laki-Laki Male	Perempuan Female	Jumlah Total
(1)	(2)	(3)	(4)
Tebo Ilir	4	2	6
Muara Tabir	1	-	1
Tebo Tengah	22	24	46
Sumay	14	15	29
Tengah Ilir	-	-	-
Rimbo Bujang	19	26	45
Rimbo Ulu	27	31	58
Rimbo Ilir	4	6	10
Tebo Ulu	5	5	10
VII Koto	6	5	11
Serai Serumpun	1	1	2
VII Koto Ilir	2	3	5
<b>Tebo</b>	<b>105</b>	<b>118</b>	<b>223</b>

Catatan/Note: ...

Sumber/Source: Kementerian Agama Kabupaten Tebo/Ministry of Religious Affairs, Tebo Regency

**Tabel**  
**Table** 4.3.4**Jumlah Desa<sup>1</sup>/Kelurahan yang Mengalami Bencana Alam<sup>2</sup>  
Menurut Kecamatan, 2018, 2019 dan 2020**  
**Number of Villages<sup>1</sup> that Had Natural Disaster<sup>2</sup> by  
Subdistrict, 2018, 2019 and 2020**

Kecamatan Subdistrict	Banjir/Flood		
	2018	2019	2020
(1)	(2)	(3)	(4)
Tebo Ilir	5	3	–
Muara Tabir	6	6	–
Tebo Tengah	8	3	8
Sumay	9	4	11
Tengah Ilir	5	1	5
Rimbo Bujang	–	–	1
Rimbo Ulu	–	–	–
Rimbo Ilir	1	–	–
Tebo Ulu	–	1	5
VII Koto	4	4	5
Serai Serumpun	6	2	6
VII Koto Ilir	2	–	5
<b>Tebo</b>	<b>46</b>	<b>24</b>	<b>46</b>

Lanjutan Tabel/*Continued Table 4.3.4*

Kecamatan Subdistrict	Gempa Bumi/ <i>Earthquake</i>		
	2018	2019	2020
(1)	(5)	(6)	(7)
Tebo Ilir	–	–	–
Muara Tabir	–	–	–
Tebo Tengah	–	–	–
Sumay	–	–	–
Tengah Ilir	–	–	–
Rimbo Bujang	–	–	–
Rimbo Ulu	–	–	–
Rimbo Ilir	–	–	–
Tebo Ulu	–	–	–
VII Koto	–	–	–
Serai Serumpun	–	–	–
VII Koto Ilir	–	–	–
<b>Tebo</b>	–	–	–

Lanjutan Tabel/*Continued Table* 4.3.4

Kecamatan <i>Subdistrict</i>	Tanah Longsor/ <i>Landslide</i>		
	2018	2019	2020
(1)	(8)	(9)	(10)
Tebo Ilir	–	–	–
Muara Tabir	–	–	–
Tebo Tengah	2	–	–
Sumay	–	–	–
Tengah Ilir	–	–	–
Rimbo Bujang	–	–	–
Rimbo Ulu	–	–	–
Rimbo Ilir	–	–	–
Tebo Ulu	–	–	–
VII Koto	1	–	–
Serai Serumpun	–	–	–
VII Koto Ilir	–	–	–
<b>Tebo</b>	<b>3</b>	<b>–</b>	<b>–</b>

Catatan/*Note*: <sup>1</sup> Desa pada tabel ini termasuk Unit Permukiman Transmigrasi (UPT) yang masih dibina oleh kementerian terkait dan nagari di Kabupaten/Kota Sumatera Barat/*Villages in this table are included in Transmigration Settlement Unit which is still fostered by the relevant ministries and the nagari in the Province of Sumatera Barat*

<sup>2</sup> Terjadi dalam tiga tahun terakhir sampai dengan saat pencacahan/*Occured during the last three years by the time of enumeration*

Sumber/*Source*: BPS, Pendataan Potensi Desa (Podes)/*BPS-Statistics Indonesia, Village Potential Data Collecting*



#### 4.4 KRIMINALITAS CRIME

**Tabel 4.4.1** Jumlah Tindak Pidana di Wilayah Hukum Polres Tebo (Kriminal Umum) Menurut Jenis Kejahatan , 2019-2020  
*Number of Reported Criminal Cases at Territory Jurisdiction of Tebo Police Department by Type of Crime in Tebo Regency, 2019 - 2020*

Jenis Kejahatan <i>Type of Crime</i>	2019		2020	
	JTP (2)	PTP (3)	JTP (4)	PTP (5)
Pencurian dengan Pemberatan	76	54	77	41
Pencurian dengan Kekerasan	9	5	6	3
Pencurian Kendaraan Bermotor	27	13	34	11
Penganiayaan Berat	27	18	23	17
Pembunuhan	5	3	1	3
Aniaya Ringan	17	17	20	16
Pengeroyokan	21	12	20	18
Pemerasan	-	-	-	1
Penculikan	-	-	-	-
Perkosaan	5	-	2	3
Perzinahan	1	2	-	-
Perbuatan Cabul	12	17	14	11
KDRT	7	8	11	9
Perlindungan Wanita/Anak	14	6	3	2
Pengrusakan	3	3	5	6
Pembakaran	-	-	-	-
Permainan Judi	4	3	2	-
Penggelapan	27	21	27	23
Penipuan	13	4	7	4
Pemalsuan Surat	2	1	-	-
Serobot Tanah	3	1	1	-
Penyalahgunaan Senpi/Handak/Sajam	2	2	4	3
Pencurian Biasa	7	8	5	4
Trafficking in Person	-	-	-	-
Penyelundupan Senjata Api	-	-	-	-
People Smuggling	-	-	-	-
Kejahatan/Pelanggaran Lainnya	15	13	6	20
<b>Jumlah/Total</b>	<b>297</b>	<b>211</b>	<b>268</b>	<b>195</b>

Catatan/Note: JTP : Jumlah Tindak Pidana; PTP : Penyelesaian Tindak Pidana

Sumber/Source: Polres Tebo/ District Police Department of Tebo

**Tabel**  
**Table** 4.4.2

**Jumlah Tindak Pidana dalam Wilayah Hukum Polres Tebo Satuan Kriminal Khusus Menurut Jenis Kejahatan di Kabupaten Tebo, 2019 - 2020**  
**Number of Reported Criminal Cases at Territory Jurisdiction of Tebo Police Department by Type of Crime in Tebo Regency, 2019 - 2020**

Jenis Kejahatan Type of Crime (1)	2019		2020	
	JTP (2)	PTP (3)	JTP (4)	PTP (5)
Perdagangan	-	-	-	-
Asuransi	-	-	-	-
Cyber Crime	-	-	-	-
Uang Palsu	1	1	-	-
Pencucian Uang	-	-	-	-
Korupsi	1	2	1	1
Listrik	-	-	1	1
Migas/BBM	-	-	3	2
Perkebunan	7	2	6	1
Illegal Logging	5	4	3	4
Illegal Minning	-	-	10	9
KSDA	1	1	-	-
Perubahan Hutan/Lahan	-	-	-	-
Pembakaran/Kebakaran Hutan/Lahan	4	3	1	2
Budi Daya Tanaman/Pupuk Bersubsidi	-	-	-	-
UU ITE	-	-	1	1
Indagsi/Pemalsuan Merk	-	-	-	-
<b>Jumlah/Total</b>	<b>19</b>	<b>13</b>	<b>26</b>	<b>21</b>

Catatan/Note: JTP : Jumlah Tindak Pidana; PTP : Penyelesaian Tindak Pidana

Sumber/Source: Polres Tebo/ District Police Department of Tebo

**Tabel**  
**Table** 4.4.3

**Banyaknya Tahanan yang Masuk, Diselesaikan, dan Sisa Bulan Laporan Kejaksaan Negeri per Bulan di Kabupaten Tebo, 2020**  
**Number of Incoming Detainee, Completed, and Rest of Current Report Monthly at Kejaksaan Negeri Tebo Regency, 2020**

Bulan Month	Sisa Bulan Lalu yang Belum Diputus Rest of Previous Month Uncompleted	Dilanjutkan dalam Bulan Laporan Continued on Current Month	Jumlah Total	Yang Diputus Completed	Sisa yang Belum Diputus Rest Uncompleted
(1)	(2)	(3)	(4)	(5)	(6)
Januari / January	-	7	7	6	1
Februari / February	1	6	7	3	4
Maret / March	4	12	16	10	6
April / April	6	17	23	23	-
Mei / May	-	19	19	12	7
Juni / June	7	33	40	37	3
Juli / July	3	14	17	8	9
Agustus / August	9	15	24	13	11
September / September	11	17	28	22	6
Oktober / October	6	33	39	-	13
November / November	13	10	23	20	3
Desember / December	3	24	27	26	1
<b>Jumlah sisa yang belum putus/Number of Rest Uncompleted</b>					

Catatan/Note: ...

Sumber/Source: Kejaksaan Negeri Tebo/ Attorney District – Tebo Regency

**Tabel**  
**Table** 4.4.4

**Banyaknya Perkara dan Terdakwa yang Diputus  
Pengadilan Negeri Menurut Jenis Perkara per Bulan di  
Kabupaten Tebo, 2020**  
*Number of Cases and Defendant Complate by District Court  
by Cases Monthly at Tebo Regency, 2020*

Bulan Month	Biasa Common		Singkat Concise		Cepat Fast	
	Perkara Case	Terdakwa Defendant	Perkara Case	Terdakwa Defendant	Perkara Case	Terdakwa Defendant
(1)	(2)	(3)	(4)	(5)	(6)	(7)
Januari / January	27	29	-	-	-	-
Februari / February	19	20	-	-	-	-
Maret / March	6	7	-	-	-	-
April / April	20	21	-	-	-	-
Mei / May	10	11	-	-	-	-
Juni / June	12	15	-	-	1	3
Juli / July	27	33	-	-	1	2
Agustus / August	13	20	-	-	-	-
September / September	18	19	-	-	-	-
Oktober / October	13	16	-	-	1	1
November / November	26	25	-	-	2	2
Desember / December	19	23	-	-	1	1

Catatan/Note: ...

Sumber/Source: Pengadilan Negeri Tebo / District Court of Tebo

**Tabel**  
**Table** 4.4.5**Banyaknya Perkara yang Diselesaikan Pengadilan Negeri Menurut Kelompok Umur dan Jenis Kelamin per Bulan di Kabupaten Tebo, 2020**  
**Number of Cases Completed by District Court by Group of Age and Sex Monthly at Tebo Regency, 2020**

Bulan Month	Anak-anak Children	Dewasa Adult		Jumlah Total
		Laki-laki Male	Perempuan Female	
(1)	(2)	(3)	(4)	(5)
Januari / January	-	28	1	29
Februari / February	-	18	2	20
Maret / March	1	7	-	8
April / April	-	21	-	21
Mei / May	-	11	-	11
Juni / June	2	16	2	20
Juli / July	-	34	1	35
Agustus / August	-	20	-	20
September / September	-	19	-	19
Oktober / October	-	17	-	17
November / November	-	25	2	27
Desember / December	2	24	-	26

Catatan/Note: ...

Sumber/Source: Pengadilan Negeri Tebo / District Court of Tebo

**Tabel**  
**Table 4.4.6****Banyaknya Terdakwa Menurut Jenis Pidana/Hukuman yang Dijatuhkan Pengadilan Negeri per Bulan di Kabupaten Tebo, 2020**  
**Number of Defendant by Punishment in District Court of Muara Tebo Monthly at Tebo Regency, 2020**

Bulan Month	Mati/ Semumur Hidup Death/ Longlife	Penjara Jail	Kurungan Temporer	Bersyarat/ Percobaan Conditional/ Trail	Denda Fine
(1)	(2)	(3)	(4)	(5)	(6)
Januari / January	-	29	-	-	-
Februari / February	-	20	-	-	-
Maret / March	-	7	-	-	-
April / April	-	21	-	-	-
Mei / May	-	11	-	-	-
Juni / June	-	15	-	-	3
Juli / July	-	33	-	-	2
Agustus / August	-	20	-	-	-
September / September	-	19	-	-	-
Oktober / October	-	16	-	-	1
November / November	-	26	-	-	1
Desember / December	-	23	-	-	1

Lanjutan Tabel/*Continued Table 4.4.6*

<b>Bulan Month</b>	<b>Tambahan Addition</b>	<b>Dikembalikan Orang Tua Return to Parent</b>	<b>Diserahkan Pemda Return to Government</b>	<b>Lepas dari Tuntutan Released</b>
(1)	(7)	(8)	(9)	(10)
Januari / <i>January</i>	-	-	-	-
Februari / <i>February</i>	-	-	-	-
Maret / <i>March</i>	-	-	1	-
April / <i>April</i>	-	-	-	-
Mei / <i>May</i>	-	-	-	-
Juni / <i>June</i>	-	-	-	1
Juli / <i>July</i>	-	-	-	-
Agustus / <i>August</i>	-	-	-	-
September / <i>September</i>	-	-	-	-
Oktober / <i>October</i>	-	-	-	-
November / <i>November</i>	-	-	-	-
Desember / <i>December</i>	-	-	-	-

Catatan/Note: ...

Sumber/Source: Pengadilan Negeri Tebo / *District Court of Tebo*

**Tabel**  
**Table** 4.4.7

**Banyaknya Perkara yang Diterima dan Diselesaikan per Bulan di Kabupaten Tebo, 2020**  
**Number of Cases Received and Completed Monthly at Tebo Regency, 2020**

Bulan Month	Perkara Pidana		Perkara Perdata		Jumlah	
	Yang Diterima	Yang Diselesaikan	Yang Diterima	Yang Diselesaikan	Yang Diterima	Yang Diselesaikan
(1)	(2)	(3)	(4)	(5)	(6)	(7)
Januari / January	8	27	2	1	10	28
Februari / February	6	19	-	3	6	21
Maret / March	14	7	3	-	17	7
April / April	15	20	3	4	18	24
Mei / May	16	10	3	2	19	12
Juni / June	22	15	1	3	23	18
Juli / July	27	28	1	2	28	30
Agustus / August	15	13	-	2	15	15
September / September	14	18	17	9	31	27
Oktober / October	33	14	20	14	53	28
November / November	16	28	6	12	22	40
Desember / December	19	22	5	4	24	26

Catatan/Note: ...

Sumber/Source: Pengadilan Negeri Tebo / District Court of Tebo



**Tabel**  
**Table 4.4.8****Banyaknya Terdakwa Menurut Sikap Terhadap Keputusan  
Pengadilan Negeri per Bulan di Kabupaten Tebo, 2020**  
**Number of Defendant by Opinion to Decision of District  
Court Monthly at Tebo Regency, 2020**

Bulan Month	Sikap Terhadap Keputusan Opinion to Decision			
	Menerima Accept	Banding Appeal	Kasasi Highest Court	Grasi Granted
(1)	(2)	(3)	(4)	(5)
Januari / January	29	-	-	-
Februari / February	18	2	-	-
Maret / March	7	1	-	-
April / April	19	2	2	-
Mei / May	11	-	1	-
Juni / June	20	-	2	-
Juli / July	34	1	-	-
Agustus / August	20	-	-	-
September / September	19	-	1	-
Oktober / October	17	-	-	-
November / November	24	3	-	-
Desember / December	25	1	-	-

Catatan/Note: ...

Sumber/Source: Pengadilan Negeri Tebo / District Court of Tebo

**Tabel**  
**Table** 4.4.9**Banyaknya Putusan Perkara Perdata pada Pengadilan Negeri per Bulan di Kabupaten Tebo, 2020**  
**Number of Civil Cases Completed in District Court Monthly at Tebo Regency, 2020**

Bulan Month	Sikap Terhadap Keputusan Opinion to Decision			
	Menerima Accept	Banding Appeal	Kasasi Highest Court	Grasi Granted
(1)	(2)	(3)	(4)	(5)
Januari / January	-	-	-	-
Februari / February	-	-	-	-
Maret / March	-	-	-	-
April / April	4	-	-	-
Mei / May	-	-	-	-
Juni / June	3	-	-	-
Juli / July	2	-	-	-
Agustus / August	-	-	-	-
September / September	8	2	-	-
Oktober / October	14	-	-	-
November / November	12	-	1	-
Desember / December	3	1	-	-

Catatan/Note: ...

Sumber/Source: Pengadilan Negeri Tebo / District Court of Tebo

**Tabel 4.4.10** Banyaknya Narapidana Menurut Bulan, Jenis Kelamin dan Kelompok Umur per Bulan di Kabupaten Tebo, 2020  
**Number of Presoner by Sex and Age Group Monthly at Tebo Regency, 2020**

Bulan Month	Anak-anak Children		Dewasa Adult		Jumlah Total
	Laki-laki Male	Perempuan Female	Laki-laki Male	Perempuan Female	
(1)	(2)	(3)	(4)	(5)	(6)
Januari January	-	-	270	4	274
Februari February	-	-	260	3	263
Maret March	1	-	272	1	274
April April	-	-	247	-	247
Mei May	-	-	251	3	254
Juni June	1	-	282	3	286
Juli July	-	-	284	-	284
Agustus August	-	-	281	1	282
September September	-	-	288	2	290
Oktober October	-	-	313	4	317
November November	2	-	323	3	328
Desember December	2	-	335	2	339

Catatan/Note: ...

Sumber/Source: Lembaga Pemasyarakatan Kabupaten Tebo

**Tabel**  
**Table** 4.4.11

**Banyaknya Narapidana Menurut Lama Hukuman dan Jenis Kelamin per Bulan di Kabupaten Tebo, 2020**  
**Number of Presoner by Periode of Penalty and Sex Monthly at Tebo Regency, 2020**

Bulan Month	> 5 Tahun		1 – 5 Tahun		< 1 Tahun	
	Laki-laki Male	Perempuan Female	Laki-laki Male	Perempuan Female	Laki-laki Male	Perempuan Female
(1)	(2)	(3)	(4)	(5)	(6)	(7)
Januari January	103	-	119	-	48	4
Februari February	101	-	123	-	36	3
Maret March	98	-	121	-	54	1
April April	102	-	116	--	29	-
Mei May	109	-	125	-	17	3
Juni June	107	-	142	-	34	3
Juli July	105	-	140	-	39	-
Agustus August	108	-	138	-	35	1
September September	108	-	141	-	39	2
Oktober October	108	-	163	1	42	3
November November	110	-	161	1	54	2
Desember December	110	-	172	1	55	1

Catatan/Note: ...

Sumber/Source: Lembaga Pemasyarakatan Kabupaten Tebo

#### 4.5 KEMISKINAN DAN PEMBANGUNAN MANUSIA POVERTY AND HUMAN DEVELOPMENT

**Tabel** 4.5.1 **Jumlah Keluarga Menurut Kecamatan dan Klasifikasi Keluarga di Kabupaten Tebo, 2020**  
**Table** 4.5.1 **Number of Households by Subdistrict and Household Classification in Tebo Regency, 2020**

Kecamatan Subdistrict	Pra Sejahtera Pre-prosperous Family	Keluarga Sejahtera I Prosperous Family I	Keluarga Sejahtera II Prosperous Family II	Jumlah Total
(1)	(2)	(3)	(4)	(5)
Tebo Ilir	...	...	...	...
Muara Tabir	...	...	...	...
Tebo Tengah	...	...	...	...
Sumay	...	...	...	...
Tengah Ilir	...	...	...	...
Rimbo Bujang	...	...	...	...
Rimbo Ulu	...	...	...	...
Rimbo Ilir	...	...	...	...
Tebo Ulu	...	...	...	...
VII Koto	...	...	...	...
Serai Serumpun	...	...	...	...
VII Koto Ilir	...	...	...	...
<b>Tebo</b>	...	...	...	...

Catatan/Note: ...

Sumber/Source: Dinas Kesehatan dan Keluarga Berencana Kabupaten Tebo/ Public Health Service of Tebo Regency

**Tabel** 4.5.2  
**Table**

**Garis Kemiskinan dan Penduduk Miskin di Kabupaten Tebo, 2014-2020**  
**Poverty Line and Number of Poor People in Tebo Regency, 2014-2020**

Tahun Year	Garis Kemiskinan Poverty Line (rupiah)	Penduduk Miskin Number of Poor People	
		Jumlah Total	Persentase Percentage
(1)	(2)	(3)	(4)
2014	306 494	22 480	6,89
2015	315 053	23 570	7,11
2016	338 160	23 040	6,87
2017	363 698	23 180	6,79
2018	379 390	22 856	6,58
2019	404 473	22 830	6,47
2020	435 523	22 470	6,26

Catatan/Note: ...  
Sumber/Source: Survei Sosial Ekonomi Nasional  
National Socio Economic Survey

**Tabel**  
**Table** 4.5.3**Indeks Pembangunan Manusia (IPM) dan Indikator  
Pembentukan di Kabupaten Tebo, 2019 - 2020**  
**Human Development Index (HDI) and It's Constituents in  
Tebo Regency, 2019 -2020**

Uraian <i>Explanatory</i>	Tahun <i>Year</i>	
	2019	2020
(1)	(2)	(3)
Indeks Pembangunan Manusia (IPM) <i>Human Development Index (HDI)</i>	69,02	69,14
Angka Harapan Hidup <i>Life Expectancy</i>	69,91	69,99
Angka Harapan Lama Sekolah <i>Expected Years School</i>	12,39	12,60
Rata-rata Lama Sekolah <i>Mean Years School</i>	7,57	7,58
Pengeluaran Perkapita yang Sudah Disesuaikan (Rp) <i>Expenditur per Capita Already Adjusted (Rp)</i>	10 555	10 389
Indeks Pembangunan Gender (IPG) <i>Gender Development Index (GDI)</i>	90,23	...
Indeks Pemberdayaan Gender (IDG) <i>Gender Empowerment Index (GDI)</i>	...	...

Catatan/Note: ...

Sumber/Source: Survei Sosial Ekonomi Nasional  
*National Socio Economic Survey*

05

**PERTANIAN, KEHUTANAN, PETERNAKAN,  
DAN PERIKANAN  
AGRICULTURE, FORESTRY, LIVESTOCK,  
AND FISHERY**

**6.273,8  
ton**



**17.874,7  
ton**



**54.001,4  
ton**



**Produksi Kedelai,  
Jagung dan Padi di  
Kabupaten Tebo**

---







**PENJELASAN TEKNIS**

1. Lahan sawah adalah lahan pertanian yang berpetak-petak dan dibatasi oleh pematang (galangan), saluran untuk menahan/ menyalurkan air, yang biasanya ditanami padi sawah tanpa memandang dari mana diperoleh atau status lahan tersebut. Lahan yang dimaksud termasuk lahan yang terdaftar di Pajak Bumi Bangunan, luran Pembangunan Daerah, lahan bengkok, lahan serobotan, lahan rawa yang ditanami padi dan lahan bekas tanaman tahunan yang telah dijadikan sawah, baik yang ditanami padi, palawija atau tanaman semusim lainnya
2. Tegal/Kebun adalah lahan pertanian bukan sawah (lahan kering) yang ditanami tanaman semusim atau tahunan dan terpisah dengan halaman sekitar rumah serta penggunaannya tidak berpindah pindah.
3. Ladang/Huma adalah lahan pertanian bukan sawah (lahan kering) yang biasanya ditanami tanaman semusim dan penggunaannya hanya semusim atau dua musim, kemudian *at vero eros et accumsan et iusto odio dignissim qui blandit praesent luptatum zzril delenit augue dui dolore te feugait nulla facilisi.* akanditinggalkan bila sudah tidak subur lagi (berpindah-pindah). Kemungkinan lahan ini

**TECHNICAL NOTES**

1. *Wetland is agricultural land that separated by small dykes to resist water, where the main crop is usually wetland paddy without considering where it is got from or the status of the land. It includes the land that is registered at land income tax office, regional development contribution, 'bengkok' land, illegal ownership, swamps for rice cultivation, and annual crop land mark that has been used as rice field, which are both planted with paddy, secondary crops or the other seasonal crops.*
2. *Dry field/Garden is an dryland (unirrigated land) which is planted with seasonal or annual crops and separately from the yard around the house without shifting*
3. *Unirrigated agricultural field / Shifting cultivation land is dryland (unirrigated land) that usually is cultivated for seasonal crops and utilized only for one or two seasons, then it will be left when it is not fertile (shifting). Maybe, this land will be used again in a few years if it has been fertile.*

beberapa tahun kemudian akan dikerjakankembali jika sudah subur.

4. Lahan yang sementara tidak diusahakan adalah lahan yang biasanya diusahakan tetapi untuk sementara (lebih dari 1 (satu) tahun tetapi kurang dari atau sama dengan 2 (dua) tahun tidak diusahakan, termasuk lahan sawah yang tidak diusahakan selama lebih dari 2 (dua)tahun.
  5. Data pokok tanaman pangan yang dikumpulkan adalah luas panen dan produktivitas (hasil per hektar). Produksi tanaman pangan merupakan hasil perkalian antara luas panen dengan produktivitas. Pengumpulan data luas panen dilakukan setiap bulan dengan pendekatan area kecamatan di seluruh wilayah Indonesia. Pengumpulan data produktivitas dilakukan melalui pengukuran langsung pada plot ubinan berukuran  $2\frac{1}{2}$  m x  $2\frac{1}{2}$  m. Pengumpulan data produktivitas dilakukan setiap subround (empat bulanan) pada waktu panen petani.
  6. Data produksi padi dan palawija yang disajikan adalah dalam kualitas: gabah kering giling (padi), pipilan kering (jagung), biji kering (kedelai dan kacang tanah), dan umbi basah (ubi kayu dan ubi jalar).
  7. Tanaman sayuran dan buah-buahan semusim  
Tanaman sayuran semusim
4. *Temporarily unused land is land that is regularly used but temporarily (more than a year but less or equal than twoyears) is unused, it includes wetland that is not cultivated more than twoyears.*
  5. *The main food crops data collected consists of harvested area and productivity (yield per hectare). Food crops production is generated by harvested area multiplied by productivity. The harvested area data is collected every month using sub district area approach in all sub district in Indonesia. The productivity data collection is conducted by a direct measurement in  $2\frac{1}{2}$ m x  $2\frac{1}{2}$ m crop cutting plot. The productivity measurement is conducted in every subround (four monthly) at the time when farmers are harvesting their crops.*
  6. *Production of paddy and secondary crops data are presented in the form of: dry unhusked rice (paddy), dry loose maize (maize), dry shells crops (soybeans and peanuts), and fresh roots (cassava and sweet potatoes).*
  7. *Seasonal vegetable and fruit plants Seasonal vegetable plants are plants which are the sources of*

adalah tanaman sumber vitamin, garam mineral dan lain-lain yang dikonsumsi dari bagian tanaman yang berupa daun, bunga, buah, dan umbinya, yang berumur kurang dari satu tahun. Tanaman buah-buahan semusim adalah tanaman sumber vitamin, garam mineral, dan lain-lain yang dikonsumsi dari bagian tanaman yang berupa buah, berumur kurang dari satu tahun, tidak berbentuk pohon/rumpun tetapi menjalar dan berbatang lunak.

8. Tanaman buah-buahan dan sayuran tahunan  
Tanaman buah-buahan tahunan adalah tanaman sumber vitamin, garam mineral, dan lain-lain yang dikonsumsi dari bagian tanaman yang berupa buah dan merupakan tanaman tahunan. Tanaman sayuran tahunan adalah tanaman sumber vitamin, garam mineral, dan lain-lain yang dikonsumsi dari bagian tanaman yang berupa daun dan atau buah yang berumur lebih dari satu tahun.
  9. Tanaman hias adalah tanaman yang mempunyai nilai keindahan baik bentuk, warna daun, tajuk maupun bunganya, sering digunakan untuk penghias pekarangan dan lain sebagainya.
  10. Luas panen tanaman hortikultura adalah luas tanaman sayuran, buah-buahan, biofarmaka, dan tanaman hias yang diambil hasilnya/dipanen
8. *Annual fruit and vegetable plants*  
*Annual fruit plants are plants which are the sources of vitamin, contained mineral salt, etc, consumed from the part of plant in the form of fruit and more than one year of age. Annual vegetable plants are plants which are the sources of vitamin, contained mineral salt, etc, consumed from the part of the plant in the form of vegetable and more than one year of age.*
  9. *Ornamental plants are plants which have a beauty value, either in shape, colour of leaf or crown of flower, and they are often used as a yard decorator.*
  10. *Harvested area of horticulture is area which vegetable, fruit, medicinal and ornamental plant of crop harvested during the period of report.*

*vitamin, mineral salt, etc, consumed from the part of the plant in the form of leaf, flower, fruit, and root with the age of less than one year. Seasonal fruit plants are plants which are the sources of vitamin, mineral salt, etc, consumed from the part of the plant in the form of fruits. These plants are creeps with the age of less than one year.*

- pada periode pelaporan.
11. Luas panen untuk tanaman sayuran adalah luas tanaman yang dipanen sekaligus/habis/dibongkar dan luas tanaman yang dipanen berkali-kali (lebih dari satu kali)/belum habis. Tanaman yang dipanen sekaligus/habis/dibongkar adalah tanaman yang sehabis panen langsung dibongkar/dicabut, terdiri dari bawang merah, bawang putih, bawang daun, kentang, kol/kubis, kembang kol, petsai/sawi, wortel, lobak, dan kacang merah. Tanaman yang dipanen berkali-kali (lebih dari satu kali)/belum habis adalah tanaman yang pemanenannya lebih dari satu kali dan biasanya dibongkar apabila panen terakhir sudah tidak memadai lagi, terdiri dari: kacang panjang, cabe besar, cabe rawit, jamur, tomat, terung, buncis, ketimun, labu siam, kangkung, bayam, melon, semangka, dan blewah.
  12. Produksi hortikultura adalah hasil menurut bentuk produk dari setiap tanaman sayuran, buah-buahan, biofarmaka dan tanaman hias yang diambil berdasarkan luas yang dipanen/tanaman yang menghasilkan pada bulan/triwulan laporan.
  13. Data populasi ternak dan jumlah pemotongan ternak merupakan data sekunder yang bersumber dari Dinas Peternakan dan Perikanan Kabupaten Tebo.
11. *Harvested area of vegetables is area of entirely plant harvested/demolished and plant harvested several times/undemolished. Entirely plants harvested/demolished are plants usually harvested once and demolished to be substituted by other plants, consisting of: shallots, garlic, leeks, potato, cabbage, cauli flower, mustard green, carrots, chinese radish, and red kidney beans. Plants harvested several times/undemolished are plants usually harvested more than once and demolished in the case that the last harvest was economically not profitable. They consist of : yard long beans, chili, small chili, mushroom, tomatoes, egg plant, french beans, cucumber, pumpkin/chajota, swamp cabbage, spinach, melon, watermelon, and blewah .*
  12. *Horticulture production is the standard production quantity form of vegetable, fruit, medicinal and ornamental plant based on harvested area/the number of production plants reported monthly/quarterly.*
  13. *Data of domestic livestock population and the number of animals slaughtered are secondary data obtained from the Livestock and Fishery Service Tebo Regency.*

14. Data statistik perikanan merupakan data sekunder yang bersumber dari Dinas Peternakan dan Perikanan Kabupaten Tebo.
14. *Fishery Statistics are secondary data obtained from the Livestock and Fishery Service Tebo Regency.*

<https://tebokab.bps.go.id>

**ULASAN**

**DESCRIPTION**

Produksi padi sawah Kabupaten Tebo tahun 2020 adalah 33.527,9 Ton menurun dari tahun 2019 41.398 Ton. Sementara pertumbuhan produksi padi ladang tahun 2020 adalah sebesar 20.473,5 Ton meningkat dibanding tahun 2019 (tahun 2019 : 15.709,95 Ton)

*Production of the dry land paddy at Tebo Regency in 2020 was 33.527,9 Ton decreased from previous year (41.398 Ton). While growth of wet land paddy production in 2020 was 20.473,5 Ton, increased from 2019 (2019 : 15.709 Ton)*

Dua komoditas unggulan Kabupaten Tebo adalah karet dan kelapa sawit. Pada tahun 2020 luas Tanam karet sebesar 114.308 Ha. Sementara Luas Tanam kelapa sawit sebesar 61.476. Luas Tanam kopi sebesar 286 Ha dan kelapa sebesar 1.105 Ha.

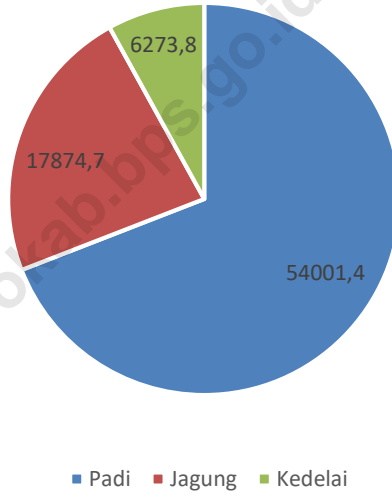
*Two of main commodities at Tebo Regency is Rubber and Oil Palm. In 2020 rubber planted area was 114.308 Ha. Meanwhile for oil palm Planted area was 61.476 Ha. Coffee planted area was 286 Ha and coconut planted area was 1.105 Ha.*





**Gambar** 5.1  
**Figures**

**Produksi Padi, Jagung dan Kedelai (ton) di Kabupaten Tebo, 2020**  
**Paddy, Corn and Soybean Production (tons) in Tebo Regency, 2020**



Sumber/Source : Dinas Tanaman Pangan, Hortikultura dan Ketahanan Pangan Kabupaten Tebo/Official of Food Crops, Horticulture and Food Security of Tebo Regency

## 5.1 TANAMAN PANGAN FOOD CROPS

**Tabel 5.1.1** Luas Lahan Sawah Menurut Kecamatan dan Jenis Pengairan di Kabupaten Tebo (ha), 2020  
*Area of Wetland by Subdistrict and Type of Irrigation in Tebo Regency (ha), 2020*

Kecamatan Subdistrict	Irigasi Irrigation	Non Irigasi Non Irrigation	Jumlah Total
(1)	(2)	(3)	(4)
Tebo Ilir	-	1 257	1 257
Muara Tabir	-	223	223
Tebo Tengah	480	733	1 213
Sumay	-	886	886
Tengah Ilir	-	512	512
Rimbo Bujang	-	-	-
Rimbo Ulu	-	-	-
Rimbo Ilir	-	-	-
Tebo Ulu	400	933	1 333
VII Koto	-	447	447
Serai Serumpun	-	435	435
VII Koto Ilir	150	300	450
<b>Tebo</b>	<b>1 030</b>	<b>5 726</b>	<b>6 756</b>

Catatan/Note: ...

Sumber/Source: Dinas Tanaman Pangan, Hortikultura dan Ketahanan Pangan Kabupaten Tebo/Official of Food Crops, Horticulture and Food Security of Tebo Regency

**Tabel**  
**Table** 5.1.2

**Luas Lahan Tegal/Kebun, Ladang/Huma, dan Lahan yang Sementara Tidak Diusahakan Menurut Kecamatan di Kabupaten Tebo (ha), 2020**  
**Area of Dry Field/Garden, Shifting Cultivation, Land and Temporarily Unused Land by Subdistrict in Tebo Regency (hectar), 2020**

<b>Kecamatan Subdistrict</b>	<b>Tegal/Kebun Dry Field/Garden</b>	<b>Ladang/Huma Shifting Cultivation</b>	<b>Sementara Tidak Diusahakan Temporarily Unused</b>
(1)	(2)	(3)	(4)
Tebo Ilir	6 985	615	308
Muara Tabir	210	330	622
Tebo Tengah	1 746	575	6 897
Sumay	3 236	-	1 982
Tengah Ilir	2 750	1 050	425
Rimbo Bujang	4 781	-	-
Rimbo Ulu	-	-	-
Rimbo Ilir	-	-	64
Tebo Ulu	3 236	-	-
VII Koto	3 472	3 793	10 700
Serai Serumpun	310	2 900	11 000
VII Koto Ilir	5 289	248	17 263
<b>Tebo</b>	<b>32 015</b>	<b>9 511</b>	<b>49 261</b>

Catatan/Note: ...

Sumber/Source: Dinas Tanaman Pangan, Hortikultura dan Ketahanan Pangan Kabupaten Tebo/Official of Food Crops, Horticulture and Food Security of Tebo Regency

**Tabel**  
**Table** 5.1.3**Luas Panen, Produksi, dan Rata-rata Produksi Tanaman Bahan Makanan di Kabupaten Tebo, 2020**  
**Harvest Area, Production and Its Average of Food Crops at Tebo Regency, 2020**

Jenis Tanaman <i>Type of Food Crops</i>	Luas Panen (Ha) <i>Harvers Area (Ha)</i>	Produksi (Ton) <i>Production (Ton)</i>	Rata-rata Produksi (Ton/Ha) <i>Average of Production (Ton/Ha)</i>
(1)	(2)	(3)	(4)
Padi Sawah <i>Wet Field Paddy</i>	7 107,9	33 527,9	4.717
Padi Ladang <i>Dry Field Paddy</i>	5 869,7	20 473,5	3.488
Jagung <i>Corn</i>	2 212,5	17 874,7	8.079
Ubi Kayu <i>Cassava</i>	89,9	3 090,7	34.38
Ubi Jalar <i>Sweet Potato</i>	22	220,4	10.02
Kacang Tanah <i>Peanut</i>	36,5	44,4	1.22
Kedelai <i>Soybean</i>	4 323,8	6 273,8	1.45
Kacang Hijau <i>Greenpeas</i>	11	13,13	1.19

Catatan/Note: ...

Sumber/Source: Dinas Tanaman Pangan, Hortikultura dan Ketahanan Pangan Kabupaten Tebo/Official of Food Crops, Horticulture and Food Security of Tebo Regency

**Tabel**  
**Table** 5.1.4

**Luas Tanam dan Luas Panen Tanaman Padi Sawah Menurut Kecamatan di Kabupaten Tebo, 2020**  
**Planted and Harvest Area of Wet Field Paddy by Subdistrict at Tebo Regency, 2020**

Kecamatan Subdistrict	Sisa Tanaman Akhir Tahun Lalu (Ha) Rest End of Previous Year (Ha)	Luas Tanam Baru (Ha) New Planted Area (Ha)	Luas Tanam Rusak (Ha) Damage Planted Area (Ha)
(1)	(2)	(3)	(4)
Tebo Ilir	90	1 523	257
Muara Tabir	173	146	35
Tebo Tengah	35	1 140	171
Sumay	451	593	1
Tengah Ilir	-	718	200
Rimbo Bujang	-	-	-
Rimbo Ulu	-	-	-
Rimbo Ilir	-	-	-
Tebo Ulu	1 497	1 295	2
VII Koto	145	325	-
Serai Serumpun	99	333	-
VII Koto Ilir	87	210	-
<b>Tebo</b>	<b>7 790</b>	<b>6 883</b>	<b>666</b>

Catatan/Note: ...

Sumber/Source: Dinas Tanaman Pangan, Hortikultura dan Ketahanan Pangan Kabupaten Tebo/Official of Food Crops, Horticulture and Food Security of Tebo Regency

**Tabel**  
**Table** 5.1.5**Luas Panen, Produksi, dan Rata-rata Produksi Tanaman Padi Sawah Menurut Kecamatan di Kabupaten Tebo, 2020**  
**Harvest Area, Production, and Its Average of Wet Field Paddy by Subdistrict at Tebo Regency, 2020**

Kecamatan Subdistrict	Luas Panen (Ha) Harvers Area (Ha)	Produksi (Ton) Production (Ton)	Rata-rata Produksi (Ton/Ha) Average of Production (Ton/Ha)
(1)	(2)	(3)	(4)
Tebo Ilir	1 197,2	-	-
Muara Tabir	277,3	-	-
Tebo Tengah	833,9	-	-
Sumay	840,8	-	-
Tengah Ilir	408,2	-	-
Rimbo Bujang	-	-	-
Rimbo Ulu	-	-	-
Rimbo Ilir	-	-	-
Tebo Ulu	2 779,1	-	-
VII Koto	273,4	-	-
Serai Serumpun	330,1	-	-
VII Koto Ilir	168	-	-
<b>Tebo</b>	<b>7 107,9</b>	<b>33 527,9</b>	<b>-</b>

Catatan/Note: ...

Sumber/Source: Dinas Tanaman Pangan, Hortikultura dan Ketahanan Pangan Kabupaten Tebo/Official of Food Crops, Horticulture and Food Security of Tebo Regency

**Tabel**  
**Table** 5.1.6

**Luas Tanam dan Luas Panen Tanaman Padi Ladang  
Menurut Kecamatan di Kabupaten Tebo, 2020**  
*Planted and Harvest Area of Dry Field Paddy by Subdistrict  
at Tebo Regency, 2020*

Kecamatan Subdistrict	Sisa Tanaman Akhir Tahun Lalu (Ha) Rest End of Previous Year (Ha)	Luas Tanam Baru (Ha) New Planted Area (Ha)	Luas Tanam Rusak (Ha) Damage Planted Area (Ha)
(1)	(2)	(3)	(4)
Tebo Ilir	95	85	-
Muara Tabir	370	450	47
Tebo Tengah	20	-	-
Sumay	1 580	1 575	6
Tengah Ilir	950	715	2
Rimbo Bujang	-	-	-
Rimbo Ulu	-	-	-
Rimbo Ilir	-	-	-
Tebo Ulu	230	150	-
VII Koto	8.5	490	-
Serai Serumpun	700	200	-
VII Koto Ilir	1 175	1 210	-
<b>Tebo</b>	<b>5 935</b>	<b>4 275</b>	<b>-</b>

Catatan/Note: ...

Sumber/Source: Dinas Tanaman Pangan, Hortikultura dan Ketahanan Pangan Kabupaten Tebo/Official of Food Crops, Horticulture and Food Security of Tebo Regency

**Tabel**  
**Table** 5.1.7**Luas Panen, Produksi, dan Rata-rata Produksi Tanaman Padi Ladang Menurut Kecamatan di Kabupaten Tebo, 2020**  
**Harvest Area, Production, and Its Average of Dry Field Paddy by Subdistrict at Tebo Regency, 2020**

Kecamatan Subdistrict	Luas Panen (Ha) Harvers Area (Ha)	Produksi (Ton) Production (Ton)	Rata-rata Produksi (Ton/Ha) Average of Production (Ton/Ha)
(1)	(2)	(3)	(4)
Tebo Ilir	92,8	-	-
Muara Tabir	361,3	-	-
Tebo Tengah	19,5	-	-
Sumay	1 619,0	-	-
Tengah Ilir	925,7	-	-
Rimbo Bujang	-	-	-
Rimbo Ulu	-	-	-
Rimbo Ilir	-	-	-
Tebo Ulu	224,6	-	-
VII Koto	795,8	-	-
Serai Serumpun	683,6	-	-
VII Koto Ilir	1 147,4	-	-
<b>Tebo</b>	<b>5 869,7</b>	<b>20 473,5</b>	<b>-</b>

Catatan/Note: ...

Sumber/Source: Dinas Tanaman Pangan, Hortikultura dan Ketahanan Pangan Kabupaten Tebo/Official of Food Crops, Horticulture and Food Security of Tebo Regency



**Tabel 5.1.8** Luas Tanam dan Luas Panen Tanaman Jagung Menurut Kecamatan di Kabupaten Tebo, 2020  
**Planted and Harvest Area of Corn by Subdistrict at Tebo Regency, 2020**

Kecamatan Subdistrict	Sisa Tanaman Akhir Tahun Lalu (Ha) Rest End of Previous Year (Ha)	Luas Tanam Baru (Ha) New Planted Area (Ha)	Luas Tanam Rusak (Ha) Damage Planted Area (Ha)
(1)	(2)	(3)	(4)
Tebo Ilir	-	-	-
Muara Tabir	250	180	-
Tebo Tengah	30	1	-
Sumay	151	340	-
Tengah Ilir	51	52	-
Rimbo Bujang	52	25	-
Rimbo Ulu	25	20	-
Rimbo Ilir	-	80	3
Tebo Ulu	5	40	-
VII Koto	331	471	-
Serai Serumpun	76	80	-
VII Koto Ilir	301	20	-
<b>Tebo</b>	<b>1 272</b>	<b>1 309</b>	<b>3</b>

Catatan/Note: ...

Sumber/Source: Dinas Tanaman Pangan, Hortikultura dan Ketahanan Pangan Kabupaten Tebo/Official of Food Crops, Horticulture and Food Security of Tebo Regency

**Tabel**  
**Table** 5.1.9**Luas Panen, Produksi, dan Rata-rata Produksi Tanaman Jagung Menurut Kecamatan di Kabupaten Tebo, 2020**  
**Harvest Area, Production, and Its Average of Corn by Subdistrict at Tebo Regency, 2020**

Kecamatan Subdistrict	Luas Panen (Ha) Harvers Area (Ha)	Produksi (Ton) Production (Ton)	Rata-rata Produksi (Ton/Ha) Average of Production (Ton/Ha)
(1)	(2)	(3)	(4)
Tebo Ilir	-	-	-
Muara Tabir	295	-	-
Tebo Tengah	31	-	-
Sumay	391	-	-
Tengah Ilir	102	-	-
Rimbo Bujang	77	-	-
Rimbo Ulu	38	-	-
Rimbo Ilir	-	-	-
Tebo Ulu	11	-	-
VII Koto	781	-	-
Serai Serumpun	175,5	-	-
VII Koto Ilir	311	-	-
<b>Tebo</b>	<b>2 212,5</b>	<b>17 874,7</b>	<b>-</b>

Catatan/Note: ...

Sumber/Source: Dinas Tanaman Pangan, Hortikultura dan Ketahanan Pangan Kabupaten Tebo/Official of Food Crops, Horticulture and Food Security of Tebo Regency

**Tabel 5.1.10** Luas Tanam dan Luas Panen Tanaman Ubi Kayu Menurut Kecamatan di Kabupaten Tebo, 2020  
*Planted and Harvest Area of Cassava by Subdistrict at Tebo Regency, 2020*

Kecamatan Subdistrict	Sisa Tanaman Akhir Tahun Lalu (Ha) Rest End of Previous Year (Ha)	Luas Tanam Baru (Ha) New Planted Area (Ha)	Luas Tanam Rusak (Ha) Damage Planted Area (Ha)
(1)	(2)	(3)	(4)
Tebo Ilir	-	4	-
Muara Tabir	-	-	-
Tebo Tengah	8	8	-
Sumay	2	9	-
Tengah Ilir	15	7	-
Rimbo Bujang	18	31	-
Rimbo Ulu	5	15	-
Rimbo Ilir	7	5	-
Tebo Ulu	1	24	-
VII Koto	2	3	-
Serai Serumpun	-	-	-
VII Koto Ilir	-	-	-
<b>Tebo</b>	<b>58</b>	<b>106</b>	<b>-</b>

Catatan/Note: ...

Sumber/Source: Dinas Tanaman Pangan, Hortikultura dan Ketahanan Pangan Kabupaten Tebo/Official of Food Crops, Horticulture and Food Security of Tebo Regency

**Tabel**  
**Table** 5.1.11**Luas Panen, Produksi, dan Rata-rata Produksi Tanaman Ubi Kayu Menurut Kecamatan di Kabupaten Tebo, 2020**  
**Harvest Area, Production, and Its Average of Cassava by Subdistrict at Tebo Regency, 2020**

Kecamatan Subdistrict	Luas Panen (Ha) Harvers Area (Ha)	Produksi (Ton) Production (Ton)	Rata-rata Produksi (Ton/Ha) Average of Production (Ton/Ha)
(1)	(2)	(3)	(4)
Tebo Ilir	-	-	-
Muara Tabir	-	-	-
Tebo Tengah	8	-	-
Sumay	7	-	-
Tengah Ilir	11	-	-
Rimbo Bujang	37	-	-
Rimbo Ulu	14	-	-
Rimbo Ilir	8,9	-	-
Tebo Ulu	2	-	-
VII Koto	2	-	-
Serai Serumpun	-	-	-
VII Koto Ilir	-	-	-
<b>Tebo</b>	<b>89,9</b>	<b>3 090,7</b>	<b>-</b>

Catatan/Note: ...

Sumber/Source: Dinas Tanaman Pangan, Hortikultura dan Ketahanan Pangan Kabupaten Tebo/Official of Food Crops, Horticulture and Food Security of Tebo Regency

**Tabel 5.1.12** Luas Tanam dan Luas Panen Tanaman Ubi Jalar Menurut Kecamatan di Kabupaten Tebo, 2020  
*Planted and Harvest Area of Sweet Potato by Subdistrict at Tebo Regency, 2020*

Kecamatan Subdistrict	Sisa Tanaman Akhir Tahun Lalu (Ha) Rest End of Previous Year (Ha)	Luas Tanam Baru (Ha) New Planted Area (Ha)	Luas Tanam Rusak (Ha) Damage Planted Area (Ha)
(1)	(2)	(3)	(4)
Tebo Ilir	-	-	-
Muara Tabir	-	-	-
Tebo Tengah	-	-	-
Sumay	-	-	-
Tengah Ilir	1	4	-
Rimbo Bujang	6	8	-
Rimbo Ulu	2	5	-
Rimbo Ilir	-	-	-
Tebo Ulu	-	-	-
VII Koto	-	-	-
Serai Serumpun	-	-	-
VII Koto Ilir	-	-	-
<b>Tebo</b>	<b>9</b>	<b>17</b>	<b>-</b>

Catatan/Note: ...

Sumber/Source: Dinas Tanaman Pangan, Hortikultura dan Ketahanan Pangan Kabupaten Tebo/Official of Food Crops, Horticulture and Food Security of Tebo Regency

**Tabel**  
**Table** 5.1.13**Luas Panen, Produksi, dan Rata-rata Produksi Tanaman Ubi Jalar Menurut Kecamatan di Kabupaten Tebo, 2020**  
*Harvest Area, Production, and Its Average of Sweet Potato by Subdistrict at Tebo Regency, 2020*

Kecamatan Subdistrict	Luas Panen (Ha) Harvers Area (Ha)	Produksi (Ton) Production (Ton)	Rata-rata Produksi (Ton/Ha) Average of Production (Ton/Ha)
(1)	(2)	(3)	(4)
Tebo Ilir	-	-	-
Muara Tabir	-	-	-
Tebo Tengah	-	-	-
Sumay	-	-	-
Tengah Ilir	4	-	-
Rimbo Bujang	12	-	-
Rimbo Ulu	6	-	-
Rimbo Ilir	-	-	-
Tebo Ulu	-	-	-
VII Koto	-	-	-
Serai Serumpun	-	-	-
VII Koto Ilir	-	-	-
<b>Tebo</b>	<b>22</b>	<b>220,4</b>	<b>-</b>

Catatan/Note: ...

Sumber/Source: Dinas Tanaman Pangan, Hortikultura dan Ketahanan Pangan Kabupaten Tebo/Official of Food Crops, Horticulture and Food Security of Tebo Regency

**Tabel** 5.1.14 **Luas Tanam dan Luas Panen Tanaman Kacang Tanah Menurut Kecamatan di Kabupaten Tebo, 2020**  
**Planted and Harvest Area of Peanut by Subdistrict at Tebo Regency, 2020**

Kecamatan Subdistrict	Sisa Tanaman Akhir Tahun Lalu (Ha) Rest End of Previous Year (Ha)	Luas Tanam Baru (Ha) New Planted Area (Ha)	Luas Tanam Rusak (Ha) Damage Planted Area (Ha)
(1)	(2)	(3)	(4)
Tebo Ilir	-	-	-
Muara Tabir	-	-	-
Tebo Tengah	-	-	-
Sumay	-	2	-
Tengah Ilir	2	5	-
Rimbo Bujang	7	13	-
Rimbo Ulu	-	5	-
Rimbo Ilir	7	6	-
Tebo Ulu	-	-	-
VII Koto	-	-	-
Serai Serumpun	-	-	-
VII Koto Ilir	-	-	-
<b>Tebo</b>	<b>16</b>	<b>31</b>	<b>-</b>

Catatan/Note: ...

Sumber/Source: Dinas Tanaman Pangan, Hortikultura dan Ketahanan Pangan Kabupaten Tebo/Official of Food Crops, Horticulture and Food Security of Tebo Regency

**Tabel**  
**Table** 5.1.15**Luas Panen, Produksi, dan Rata-rata Produksi Tanaman Kacang Tanah Menurut Kecamatan di Kabupaten Tebo, 2020**  
**Harvest Area, Production, and Its Average of Peanut by Subdistrict at Tebo Regency, 2020**

Kecamatan Subdistrict	Luas Panen (Ha) Harvers Area (Ha)	Produksi (Ton) Production (Ton)	Rata-rata Produksi (Ton/Ha) Average of Production (Ton/Ha)
(1)	(2)	(3)	(4)
Tebo Ilir	-	-	-
Muara Tabir	-	-	-
Tebo Tengah	-	-	-
Sumay	-	-	-
Tengah Ilir	6	-	-
Rimbo Bujang	17	-	-
Rimbo Ulu	4	-	-
Rimbo Ilir	9,5	-	-
Tebo Ulu	-	-	-
VII Koto	-	-	-
Serai Serumpun	-	-	-
VII Koto Ilir	-	-	-
<b>Tebo</b>	<b>36,5</b>	<b>44,4</b>	<b>-</b>

Catatan/Note: ...

Sumber/Source: Dinas Tanaman Pangan, Hortikultura dan Ketahanan Pangan Kabupaten Tebo/Official of Food Crops, Horticulture and Food Security of Tebo Regency



**Tabel 5.1.16** Luas Tanam dan Luas Panen Tanaman Kedelai Menurut Kecamatan di Kabupaten Tebo, 2020  
**Planted and Harvest Area of Soybean by Subdistrict at Tebo Regency, 2020**

Kecamatan Subdistrict	Sisa Tanaman Akhir Tahun Lalu (Ha) Rest End of Previous Year (Ha)	Luas Tanam Baru (Ha) New Planted Area (Ha)	Luas Tanam Rusak (Ha) Damage Planted Area (Ha)
(1)	(2)	(3)	(4)
Tebo Ilir	-	145	-
Muara Tabir	-	180	10
Tebo Tengah	30	20	-
Sumay	-	824	8
Tengah Ilir	-	280	-
Rimbo Bujang	30	20	-
Rimbo Ulu	30	55	-
Rimbo Ilir	-	-	-
Tebo Ulu	-	151	-
VII Koto	270	1 939	-
Serai Serumpun	20	140	-
VII Koto Ilir	89	665	-
<b>Tebo</b>	<b>469</b>	<b>4 419</b>	<b>18</b>

Catatan/Note: ...

Sumber/Source: Dinas Tanaman Pangan, Hortikultura dan Ketahanan Pangan Kabupaten Tebo/Official of Food Crops, Horticulture and Food Security of Tebo Regency

**Tabel**  
**Table** 5.1.17**Luas Panen, Produksi, dan Rata-rata Produksi Tanaman Kedelai Menurut Kecamatan di Kabupaten Tebo, 2020**  
**Harvest Area, Production, and Its Average of Soybean by Subdistrict at Tebo Regency, 2020**

Kecamatan Subdistrict	Luas Panen (Ha) Harvers Area (Ha)	Produksi (Ton) Production (Ton)	Rata-rata Produksi (Ton/Ha) Average of Production (Ton/Ha)
(1)	(2)	(3)	(4)
Tebo Ilir	146,4	-	-
Muara Tabir	170	-	-
Tebo Tengah	50	-	-
Sumay	742	-	-
Tengah Ilir	277	-	-
Rimbo Bujang	30	-	-
Rimbo Ulu	75	-	-
Rimbo Ilir	-	-	-
Tebo Ulu	110	-	-
VII Koto	1800	-	-
Serai Serumpun	169,4	-	-
VII Koto Ilir	754	-	-
<b>Tebo</b>	<b>4 323,8</b>	<b>6 273,8</b>	<b>-</b>

Catatan/Note: ...

Sumber/Source: Dinas Tanaman Pangan, Hortikultura dan Ketahanan Pangan Kabupaten Tebo/Official of Food Crops, Horticulture and Food Security of Tebo Regency

**Tabel 5.1.18** Luas Tanam dan Luas Panen Tanaman Kacang Hijau Menurut Kecamatan di Kabupaten Tebo, 2020  
*Planted and Harvest Area of Greenpeas by Subdistrict at Tebo Regency, 2020*

Kecamatan Subdistrict	Sisa Tanaman Akhir Tahun Lalu (Ha) Rest End of Previous Year (Ha)	Luas Tanam Baru (Ha) New Planted Area (Ha)	Luas Tanam Rusak (Ha) Damage Planted Area (Ha)
(1)	(2)	(3)	(4)
Tebo Ilir	-	-	-
Muara Tabir	-	-	-
Tebo Tengah	-	-	-
Sumay	-	-	-
Tengah Ilir	2	6	-
Rimbo Bujang	-	2	-
Rimbo Ulu	-	-	-
Rimbo Ilir	-	-	-
Tebo Ulu	-	1	-
VII Koto	-	1	-
Serai Serumpun	-	-	-
VII Koto Ilir	-	-	-
<b>Tebo</b>	<b>2</b>	<b>10</b>	<b>-</b>

Catatan/Note: ...

Sumber/Source: Dinas Tanaman Pangan, Hortikultura dan Ketahanan Pangan Kabupaten Tebo/Official of Food Crops, Horticulture and Food Security of Tebo Regency

**Tabel**  
**Table** 5.1.19**Luas Panen, Produksi, dan Rata-rata Produksi Tanaman Kacang Hijau Menurut Kecamatan di Kabupaten Tebo, 2020**  
**Harvest Area, Production, and Its Average of Greenpeas by Subdistrict at Tebo Regency, 2020**

Kecamatan Subdistrict	Luas Panen (Ha) Harvers Area (Ha)	Produksi (Ton) Production (Ton)	Rata-rata Produksi (Ton/Ha) Average of Production (Ton/Ha)
(1)	(2)	(3)	(4)
Tebo Ilir	-	-	-
Muara Tabir	-	-	-
Tebo Tengah	-	-	-
Sumay	-	-	-
Tengah Ilir	7	-	-
Rimbo Bujang	2	-	-
Rimbo Ulu	-	-	-
Rimbo Ilir	-	-	-
Tebo Ulu	1	-	-
VII Koto	1	-	-
Serai Serumpun	-	-	-
VII Koto Ilir	-	-	-
<b>Tebo</b>	<b>11</b>	<b>13,13</b>	<b>-</b>

Catatan/Note: ...

Sumber/Source: Dinas Tanaman Pangan, Hortikultura dan Ketahanan Pangan Kabupaten Tebo/Official of Food Crops, Horticulture and Food Security of Tebo Regency

**5.2 HORTIKULTURA  
HORTICULTURE**

**Tabel 5.2.1 Luas Panen Tanaman Sayuran Menurut Kecamatan dan Jenis Tanaman (ha), 2019 dan 2020**  
*Harvested Area of Vegetables by Subdistrict and Kind of Plant (ha), 2019 and 2020*

Kecamatan Subdistrict	Bawang Merah/Shallot		Cabai/Chili	
	2019	2020	2019	2020
(1)	(2)	(3)	(4)	(5)
Tebo Ilir	-	-	6	10
Muara Tabir	-	-	10	2
Tebo Tengah	-	-	5	7
Sumay	-	-	8	3
Tengah Ilir	-	-	9	17
Rimbo Bujang	-	-	29	19
Rimbo Ulu	-	-	16	15
Rimbo Ilir	-	-	6	7
Tebo Ulu	-	-	3	12
VII Koto	-	-	5	6
Serai Serumpun	-	-	2	11
VII Koto Ilir	-	-	8	7
<b>Tebo</b>	-	-	<b>107</b>	<b>116</b>

Lanjutan Tabel/*Continued Table 5.2.1*

Kecamatan Subdistrict	Kentang/Potato		Kubis/Cabbage	
	2019	2020	2019	2020
(1)	(6)	(7)	(8)	(9)
Tebo Ilir	-	-	-	-
Muara Tabir	-	-	-	-
Tebo Tengah	-	-	-	-
Sumay	-	-	-	-
Tengah Ilir	-	-	-	-
Rimbo Bujang	-	-	-	-
Rimbo Ulu	-	-	-	-
Rimbo Ilir	-	-	-	-
Tebo Ulu	-	-	-	-
VII Koto	-	-	-	-
Serai Serumpun	-	-	-	-
VII Koto Ilir	-	-	-	-
<b>Tebo</b>	-	-	-	-

Lanjutan Tabel/*Continued Table 5.2.1*

Kecamatan Subdistrict	Petai Chinese Cabbage		Tomat/Tomato		Bawang Putih Garlic	
	2019	2020	2019	2020	2019	2020
(1)	(10)	(11)	(12)	(13)	(14)	(15)
Tebo Ilir	-	-	-	-	-	-
Muara Tabir	-	-	-	-	-	-
Tebo Tengah	-	-	-	-	-	-
Sumay	-	-	-	-	-	-
Tengah Ilir	-	-	3	3	-	-
Rimbo Bujang	-	-	-	-	-	-
Rimbo Ulu	-	-	-	-	-	-
Rimbo Ilir	-	-	-	-	-	-
Tebo Ulu	-	-	-	2	-	-
VII Koto	-	-	-	-	-	-
Serai Serumpun	-	-	-	-	-	-
VII Koto Ilir	-	-	-	-	-	-
<b>Tebo</b>	-	-	3	5	-	-

Catatan/Note: ...

Sumber/Source: BPS, Statistik Pertanian Hortikultura SPH-SBS/BPS-Statistics Indonesia, Agricultural Statistic for Horticulture SPH-SBS

**Tabel**  
**Table** 5.2.2**Produksi Tanaman Sayuran Menurut Kecamatan dan Jenis Tanaman (kuintal), 2019 dan 2020**  
**Production of Vegetables by Subdistrict and Kind of Plant (quintal), 2019 dan 2020**

Kecamatan Subdistrict	Bawang Merah/Shallot		Cabai/Chili	
	2019	2020	2019	2020
(1)	(2)	(3)	(4)	(5)
Tebo Ilir	-	-	53	134
Muara Tabir	-	-	36	10
Tebo Tengah	-	-	64	42
Sumay	-	-	160	45
Tengah Ilir	-	-	552	582
Rimbo Bujang	-	-	340	434
Rimbo Ulu	-	-	1 935	1 125
Rimbo Ilir	-	-	65	134
Tebo Ulu	-	-	544	1 071
VII Koto	-	-	106	96
Serai Serumpun	-	-	6	38
VII Koto Ilir	-	-	113	38
<b>Tebo</b>	-	-	<b>3 974</b>	<b>3 749</b>



Lanjutan Tabel/*Continued Table 5.2.2*

Kecamatan Subdistrict	Kentang/Potato		Kubis/Cabbage	
	2019	2020	2019	2020
(1)	(6)	(7)	(8)	(9)
Tebo Ilir	-	-	-	-
Muara Tabir	-	-	-	-
Tebo Tengah	-	-	-	-
Sumay	-	-	-	-
Tengah Ilir	-	-	-	-
Rimbo Bujang	-	-	-	-
Rimbo Ulu	-	-	-	-
Rimbo Ilir	-	-	-	-
Tebo Ulu	-	-	-	-
VII Koto	-	-	-	-
Serai Serumpun	-	-	-	-
VII Koto Ilir	-	-	-	-
<b>Tebo</b>	-	-	-	-

Lanjutan Tabel/*Continued Table* 5.2.2

Kecamatan Subdistrict	Petsai Chinese Cabbage		Tomat/Tomato		Bawang Putih Garlic	
	2019	2020	2019	2020	2019	2020
(1)	(10)	(11)	(12)	(13)	(14)	(15)
Tebo Ilir	-	-	-	-	-	-
Muara Tabir	-	-	-	-	-	-
Tebo Tengah	-	-	-	-	-	-
Sumay	-	-	-	-	-	-
Tengah Ilir	-	-	112	88	-	-
Rimbo Bujang	-	-	-	-	-	-
Rimbo Ulu	-	-	-	-	-	-
Rimbo Ilir	-	-	-	-	-	-
Tebo Ulu	-	-	-	14	-	-
VII Koto	-	-	-	-	-	-
Serai Serumpun	-	-	-	-	-	-
VII Koto Ilir	-	-	-	-	-	-
<b>Tebo</b>	-	-	<b>112</b>	<b>102</b>	-	-

Catatan/Note: ...

Sumber/Source: BPS, Statistik Pertanian Hortikultura SPH-SBS/BPS-Statistics Indonesia, Agricultural Statistic for Horticulture SPH-SBS

**Tabel**  
**Table** 5.2.3

**Luas Panen Tanaman Sayuran dan Buah–Buahan Semusim Menurut Jenis Tanaman (ha), 2019 dan 2020**  
**Harvested Area of Seasonal Vegetables and Fruits by Kind of Plant (ha), 2019 and 2020**

Jenis Tanaman Kind of Plants	2019	2020
Sayuran/ Vegetables		
Bawang Daun/ Wlech Onion	–	-
Bawang Merah/ Shallot	–	-
Bawang Putih/ Garlic	–	-
Bayam/ Spinach	156,00	191,00
Buncis/ Green Bean	4,00	1,00
Cabai Besar/ Chili (Capsicum Annum)	61,00	77,00
Cabai Rawit/ Chili (Capsicum Frutescens)	45,00	39,00
Cabai/ Chili	106,00	116,00
Jamur/ Mushroom	–	29,00
Kacang Merah/ Red Bean	–	-
Kacang Panjang/ Yardlong Bean	106,00	119,00
Kangkung/ Kangkong	177,00	219,00
Kembang Kol/ Cauliflower	–	-
Kentang/ Potato	–	-
Ketimun/ Cucumber	71,00	69,00
Kubis/ Cabbage	–	-
Labu Siam/ Chayote	–	-
Lobak/ Radish	–	-
Paprika/ Bell Pepper	–	-
Petsai/ Chinese Cabbage	–	-
Terung/ Eggplant	57,00	59,00
Tomat/ Tomato	3,00	5,00
Wortel/ Carrot	–	-
Buah–buahan/ Fruits		
Blewah/ Cantaloupe	–	-
Melon/ Melon	–	4,00
Semangka/ Watermelon	56,00	45,00
Stroberi/ Strawberry	–	-

Catatan/Note: ...

Sumber/Source: BPS, Statistik Pertanian Hortikultura SPH-SBS/BPS-Statistics Indonesia, Agricultural Statistic for Horticulture SPH-SBS

**Tabel**  
**Table** 5.2.4**Produksi Tanaman Sayuran dan Buah–Buahan Semusim Menurut Jenis Tanaman (kuintal), 2019–2020**  
**Production of Seasonal Vegetables and Fruits by Kind of Plant (quintal), 2019–2020**

Jenis Tanaman <i>Kind of Plants</i>	2019	2020
(1)	(2)	(3)
Sayuran/ Vegetables		
Bawang Daun/ Wlech Onion	–	-
Bawang Merah/ Shallot	–	-
Bawang Putih/ Garlic	–	-
Bayam/ Spinach	2 272,00	1 613,00
Buncis/ Green Bean	252,00	120,00
Cabai Besar/ Chili (Capsicum Annum)	1 876,00	2 390,00
Cabai Rawit/ Chili (Capsicum Frutescens)	2 098,00	1 359,00
Cabai/ Chili	3 974,00	3 749,00
Jamur/ Mushroom	–	312,00
Kacang Merah/ Red Bean	–	-
Kacang Panjang/ Yardlong Bean	4 180,00	2 075,00
Kangkung/ Kangkong	2 863,00	2 074,00
Kembang Kol/ Cauliflower	–	-
Kentang/ Potato	–	-
Ketimun/ Cucumber	3 865,00	1 842,00
Kubis/ Cabbage	–	-
Labu Siam/ Chayote	–	-
Lobak/ Radish	–	-
Paprika/ Bell Pepper	–	-
Petsai/ Chinese Cabbage	–	-
Terung/ Eggplant	4 696,00	3 617,00
Tomat/ Tomato	112,00	102,00
Wortel/ Carrot	–	-
Buah–buahan/ Fruits		
Blewah/ Cantaloupe	–	-
Melon/ Melon	–	258,00
Semangka/ Watermelon	8 505,00	4 284,00
Stroberi/ Strawberry	–	-

Catatan/Note: ...

Sumber/Source: BPS, Statistik Pertanian Hortikultura SPH-SBS/BPS-Statistics Indonesia, Agricultural Statistic for Horticulture SPH-SBS

**Tabel 5.2.5** Luas Panen Tanaman Biofarmaka Menurut Kecamatan dan Jenis Tanaman (m<sup>2</sup>), 2019 dan 2020  
**Harvested Area of Medicinal Plants by Subdistrict and Kind of Plant (m<sup>2</sup>), 2019 and 2020**

Kecamatan Subdistrict	Jahe/Ginger		Laos/Lengkuas/Galanga	
	2019	2020	2019	2020
(1)	(2)	(3)	(4)	(5)
Tebo Ilir	-	-	-	-
Muara Tabir	7 000	10 000	1 600	8 500
Tebo Tengah	100	-	150	70
Sumay	-	-	-	-
Tengah Ilir	6 200	9 115	3 800	3 450
Rimbo Bujang	206	148	-	-
Rimbo Ulu	-	-	-	-
Rimbo Ilir	-	-	-	10 000
Tebo Ulu	-	-	-	-
VII Koto	266	315	346	223
Serai Serumpun	1	3	2	5
VII Koto Ilir	-	-	-	-
<b>Tebo</b>	<b>13 593</b>	<b>19 581</b>	<b>5 898</b>	<b>22 248</b>

Lanjutan Tabel/Continued Table 5.2.5

Kecamatan Subdistrict	Kencur/East Indian Galangal		Kunyit/Turmeric	
	2019	2020	2019	2020
(1)	(6)	(7)	(8)	(9)
Tebo Ilir	-	-	-	-
Muara Tabir	3 000	8 500	2 900	6 500
Tebo Tengah	125	-	150	50
Sumay	-	-	-	-
Tengah Ilir	1 350	1 650	4 350	6 620
Rimbo Bujang	-	-	10	76
Rimbo Ulu	-	-	-	-
Rimbo Ilir	-	-	-	-
Tebo Ulu	-	-	-	-
VII Koto	270	180	335	185
Serai Serumpun	1	2	1	2
VII Koto Ilir	-	-	-	-
<b>Tebo</b>	<b>4 746</b>	<b>10 332</b>	<b>7 746</b>	<b>13 433</b>

Catatan/Note: ...

Sumber/Source: BPS, Statistik Pertanian Hortikultura SPH-TBF/BPS-Statistics Indonesia, Agricultural Statistic for Horticulture SPH-TBF

**Tabel 5.2.6** **Produksi Tanaman Biofarmaka Menurut Kecamatan dan Jenis Tanaman (kg), 2019 dan 2020**  
**Production of Medicinal Plants by Subdistrict and Kind of Plant (kg) 2019 and 2020**

Kecamatan Subdistrict	Jahe/Ginger		Laos/Lengkuas/Galanga	
	2019	2020	2019	2020
(1)	(2)	(3)	(4)	(5)
Tebo Ilir	-	-	-	-
Muara Tabir	1 680	2 540	626	3 060
Tebo Tengah	225	-	783	350
Sumay	-	-	-	-
Tengah Ilir	5 650	8 250	3 700	3 800
Rimbo Bujang	164	1 030	-	-
Rimbo Ulu	-	-	-	-
Rimbo Ilir	-	-	-	3 600
Tebo Ulu	-	-	-	-
VII Koto	233	358	296	318
Serai Serumpun	5	26	10	45
VII Koto Ilir	-	-	-	-
<b>Tebo</b>	<b>7 957</b>	<b>12 204</b>	<b>5 415</b>	<b>11 173</b>

Lanjutan Tabel/*Continued Table* 5.2.6

Kecamatan Subdistrict	Kencur/ <i>East Indian Galangal</i>		Kunyit/ <i>Turmeric</i>	
	2019	2020	2019	2020
(1)	(6)	(7)	(8)	(9)
Tebo Ilir	-	-	-	-
Muara Tabir	1 020	2 890	1 247	2 795
Tebo Tengah	75	-	150	225
Sumay	-	-	-	-
Tengah Ilir	1 185	1 185	3 050	4 830
Rimbo Bujang	-	-	49	388
Rimbo Ulu	-	-	-	-
Rimbo Ilir	-	-	-	-
Tebo Ulu	-	-	-	-
VII Koto	743	289	308	157
Serai Serumpun	4	9	5	11
VII Koto Ilir	-	-	-	-
<b>Tebo</b>	<b>3 027</b>	<b>4 373</b>	<b>4 809</b>	<b>8 406</b>

Catatan/*Note*: ...Sumber/*Source*: BPS, Statistik Pertanian Hortikultura SPH-TBF/*BPS-Statistics Indonesia, Agricultural Statistic for Horticulture SPH-TBF*



**Tabel** 5.2.7 **Luas Panen Tanaman Biofarmaka Menurut Jenis Tanaman (m<sup>2</sup>), 2019 dan 2020**  
**Table** 5.2.7 **Harvested Area of Medicinal Plants by Kind of Plant (m<sup>2</sup>), 2019 and 2020**

Jenis Tanaman Kind of Plants	2019	2020
(1)	(2)	(3)
Dlingo/Dringo/ Sweet Root/Calamus	150,00	50,00
Jahe/ Ginger	13 593,00	19 581,00
Kapulaga/ Java Cardamon	–	-
Keji Beling/Kecibeling/ Strobilanthes crispa	200,00	200,00
Kencur/ East Indian Galangal	4 746,00	10 332,00
Kunyit/ Turmeric	7 746,00	13 433,00
Laos/Lengkuas/ Galanga	5 898,00	22 248,00
Lempuyang/ Zingiber Aromaticum	100,00	-
Lidah Buaya/ Oliviera	100,00	50,00
Mahkota Dewa/ God's Crown	100,00	50,00
Mengkudu/Pace/ Indian Mulberry	100,00	-
Sambiloto/ King of Bitter	100,00	50,00
Temuireng/ Black Turmeric	1 600,00	600,00
Temukunci/ Chinese Keys	650,00	100,00
Temulawak/ Java Turmeric	2 011,00	1 240,00

Catatan/Note: ...

Sumber/Source: BPS, Statistik Pertanian Hortikultura SPH-TBF/BPS-Statistics Indonesia, Agricultural Statistic for Horticulture SPH-TBF

**Tabel**  
**Table** 5.2.8**Produksi Tanaman Biofarmaka Menurut Jenis Tanaman (kg), 2019 dan 2020**  
**Production of Medicinal Plants by Kind of Plant (kg), 2019 and 2020**

Jenis Tanaman Kind of Plants	2019	2020
(1)	(2)	(3)
Dlingo/Dringo/ Sweet Root/Calamus	150,00	25,00
Jahe/ Ginger	7 957,00	12 204,00
Kapulaga/ Java Cardamon	-	-
Keji Beling/Kecibeling/ Strobilanthes crispa	184,00	68,00
Kencur/ East Indian Galangal	3 027,00	4 373,00
Kunyit/ Turmeric	4 809,00	8 406,00
Laos/Lengkuas/ Galanga	5 415,00	11 173,00
Lempuyang/ Zingiber Aromaticum	100,00	-
Lidah Buaya/ Olivieria	100,00	25,00
Mahkota Dewa/ God's Crown	2 400,00	600,00
Mengkudu/Pace/ Indian Mulberry	150,00	-
Sambiloto/ King of Bitter	150,00	15,00
Temuireng/ Black Turmeric	928,00	348,00
Temukunci/ Chinese Keys	500,00	50,00
Temulawak/ Java Turmeric	1 271,00	855,00

Catatan/Note: ...

Sumber/Source: BPS, Statistik Pertanian Hortikultura SPH-TBF/BPS-Statistics Indonesia, Agricultural Statistic for Horticulture SPH-TBF

**Tabel 5.2.9** Luas Panen Tanaman Hias Menurut Kecamatan dan Jenis Tanaman (m<sup>2</sup>), 2019 and 2020  
**Table** *Harvested Area of Ornamental Plants by Subdistrict and Kind of Plant (m<sup>2</sup>), 2019 and 2020*

Kecamatan Subdistrict	Anggrek/ <i>Orchid</i>		Krisan/ <i>Chrysantemum</i>	
	2019	2020	2019	2020
(1)	(2)	(3)	(4)	(5)
Tebo Ilir	-	-	-	-
Muara Tabir	-	-	-	-
Tebo Tengah	-	-	-	-
Sumay	-	-	-	-
Tengah Ilir	-	-	-	-
Rimbo Bujang	-	-	-	-
Rimbo Ulu	-	-	-	-
Rimbo Ilir	-	-	-	-
Tebo Ulu	-	-	-	-
VII Koto	-	-	-	-
Serai Serumpun	-	-	-	-
VII Koto Ilir	-	-	-	-
<b>Tebo</b>	-	-	-	-

Lanjutan Tabel/*Continued Table* 5.2.9

Kecamatan <i>Subdistrict</i>	Mawar/Rose		Sedap Malam/Tuberose	
	2019	2020	2019	2020
(1)	(6)	(7)	(8)	(9)
Tebo Ilir	-	-	-	-
Muara Tabir	-	-	-	-
Tebo Tengah	-	-	-	-
Sumay	-	-	-	-
Tengah Ilir	-	-	-	-
Rimbo Bujang	-	-	-	-
Rimbo Ulu	-	-	-	-
Rimbo Ilir	-	-	-	-
Tebo Ulu	-	-	-	-
VII Koto	-	-	-	-
Serai Serumpun	-	-	-	-
VII Koto Ilir	-	-	-	-
<b>Tebo</b>	-	-	-	-

Catatan/Note: ...

Sumber/Source: BPS, Statistik Pertanian Hortikultura SPH-TH/BPS-Statistics Indonesia, *Agricultural Statistik for Horticulture SPH-TH*

**Tabel** 5.2.10 **Produksi Tanaman Hias Menurut Kecamatan dan Jenis Tanaman (tangkai), 2019 and 2020**  
**Table** 5.2.10 **Production of Ornamental Plants by Subdistrict and Kind of Plant (stalks), 2019 and 2020**

Kecamatan Subdistrict	Anggrek/ <i>Orchid</i>		Krisan/ <i>Chrysantemum</i>	
	2019	2020	2019	2020
(1)	(2)	(3)	(4)	(5)
Tebo Ilir	-	-	-	-
Muara Tabir	-	-	-	-
Tebo Tengah	-	-	-	-
Sumay	-	-	-	-
Tengah Ilir	-	-	-	-
Rimbo Bujang	-	-	-	-
Rimbo Ulu	-	-	-	-
Rimbo Ilir	-	-	-	-
Tebo Ulu	-	-	-	-
VII Koto	-	-	-	-
Serai Serumpun	-	-	-	-
VII Koto Ilir	-	-	-	-
<b>Tebo</b>	-	-	-	-

Lanjutan Tabel/*Continued Table* 5.2.10

Kecamatan <i>Subdistrict</i>	Mawar/Rose		Sedap Malam/Tuberose	
	2019	2020	2019	2020
(1)	(6)	(7)	(8)	(9)
Tebo Ilir	-	-	-	-
Muara Tabir	-	-	-	-
Tebo Tengah	-	-	-	-
Sumay	-	-	-	-
Tengah Ilir	-	-	-	-
Rimbo Bujang	-	-	-	-
Rimbo Ulu	-	-	-	-
Rimbo Ilir	-	-	-	-
Tebo Ulu	-	-	-	-
VII Koto	-	-	-	-
Serai Serumpun	-	-	-	-
VII Koto Ilir	-	-	-	-
<b>Tebo</b>	-	-	-	-

Catatan/*Note*: ...Sumber/*Source*: BPS, Statistik Pertanian Hortikultura SPH-TH/BPS-Statistics Indonesia, *Agricultural Statistik for Horticulture SPH-TH*

**Tabel** 5.2.11 **Luas Panen Tanaman Hias Menurut Jenis Tanaman (m<sup>2</sup>), 2019 dan 2020**  
**Table** 5.2.11 **Harvested Area of Ornamental Plants by Kind of Plant (m<sup>2</sup>), 2019 and 2020**

Jenis Tanaman Kind of Plants	2019	2020
(1)	(2)	(3)
Adenium (Kamboja Jepang)/ Adenium obesum	-	-
Aglaonema/ Chinese evergreens	-	-
Anggrek/ Orchid	-	-
Anthurium Bunga/ Flamingo Lily Flower	-	-
Anthurium Daun/ Laceleaf	-	-
Anyelir/ Carnation	-	-
Caladium/ Heart of Jesus	-	-
Cordyline/ Cordyline	-	-
Diffenbachia/ Dumb canes	-	-
Dracaena/ Dracaena	-	-
Euphorbia/ Spurges	-	-
Gladiol/ Gladiol	-	-
Herbras/ Gerbera	-	-
Krisan/ Chrysantemum	-	-
Mawar/ Rose	-	-
Melati/ Jasmine	-	-
Monstera/ Swiss cheese plant	-	-
Pakis/ Fern	-	-
Palem/ Palm	-	-
Pedang-pedangan/ Sansevieria	-	-
Pisang–pisangan/ Heliconia	-	-
Philodendron/ Philodendron	-	-
Sedap Malam/ Tuberose	-	-
Soka/ Ixora	-	-

Catatan/Note: ...

Sumber/Source: BPS, Statistik Pertanian Hortikultura SPH-TH/BPS-Statistics Indonesia, Agricultural Statistik for Horticulture SPH-TH

**Tabel** 5.2.12 **Produksi Tanaman Hias Menurut Jenis Tanaman (tangkai), 2019 dan 2020**  
**Table** 5.2.12 **Production of Ornamental Plants by Kind of Plant (stalks), 2019 and 2020**

Jenis Tanaman <i>Kind of Plants</i>	2019	2020
(1)	(2)	(3)
Adenium (Kamboja Jepang)/ Adenium obesum	-	-
Aglaonema/ Chinese evergreens	-	-
Anggrek/ Orchid	-	-
Anthurium Bunga/ Flamingo Lily Flower	-	-
Anthurium Daun/ Laceleaf	-	-
Anyelir/ Carnation	-	-
Caladium/ Heart of Jesus	-	-
Cordyline/ Cordyline	-	-
Diffenbachia/ Dumb canes	-	-
Dracaena/ Dracaena	-	-
Euphorbia/ Spurges	-	-
Gladiol/ Gladiol	-	-
Herbras/ Gerbera	-	-
Krisan/ Chrysantemum	-	-
Mawar/ Rose	-	-
Melati/ Jasmine	-	-
Monstera/ Swiss cheese plant	-	-
Pakis/ Fern	-	-
Palem/ Palm	-	-
Pedang-pedangan/ Sansevieria	-	-
Pisang–pisangan/ Heliconia	-	-
Philodendron/ Philodendron	-	-
Sedap Malam/ Tuberose	-	-
Soka/ Ixora	-	-

Catatan/Note: ...

Sumber/Source: BPS, Statistik Pertanian Hortikultura SPH-TH/BPS-Statistics Indonesia, Agricultural Statistik for Horticulture SPH-TH



**Tabel** 5.2.13 **Produksi Buah-buahan Menurut Kecamatan dan Jenis Tanaman (kuintal), 2019 and 2020**  
**Table** **Production of Fruits by Subdistrict and Kind of Plant (kuintal), 2019 and 2020**

Kecamatan Subdistrict	Mangga/Mango		Durian/Durian	
	2019	2020	2019	2020
(1)	(2)	(3)	(4)	(5)
Tebo Ilir	229	192	780	942
Muara Tabir	740	-	590	-
Tebo Tengah	362	180	285	260
Sumay	82	202	63	180
Tengah Ilir	171	175	590	-
Rimbo Bujang	179	87	1 536	6
Rimbo Ulu	20	60	453	278
Rimbo Ilir	332	-	1 350	64
Tebo Ulu	50	54	850	3 598
VII Koto	881	494	1 714	327
Serai Serumpun	58	27	388	84
VII Koto Ilir	18	10	4 770	25
<b>Tebo</b>	<b>3 122</b>	<b>1 481</b>	<b>13 369</b>	<b>5 764</b>

Lanjutan Tabel/*Continued Table* 5.2.13

Kecamatan Subdistrict	Jeruk/Orange		Pisang/Banana	
	2019	2020	2019	2020
(1)	(6)	(7)	(8)	(9)
Tebo Ilir	146	170	79	102
Muara Tabir	430	280	172	206
Tebo Tengah	458	348	541	1 271
Sumay	–	171	1 023	626
Tengah Ilir	1 995	3 260	2 220	2 641
Rimbo Bujang	109	-	1 690	1 180
Rimbo Ulu	125	25	227	158
Rimbo Ilir	–	-	2 100	1 252
Tebo Ulu	–	-	6 294	7 070
VII Koto	551	1 076	370	569
Serai Serumpun	5	16	4	20
VII Koto Ilir	243	425	518	219
<b>Tebo</b>	<b>4 062</b>	<b>5 771</b>	<b>15 238</b>	<b>15 314</b>

Lanjutan Tabel/Continued Table 5.2.13

Kecamatan Subdistrict	Pepaya/Papaya		Salak/Salacca	
	2019	2020	2019	2020
(1)	(10)	(11)	(12)	(13)
Tebo Ilir	135	127	-	-
Muara Tabir	28	12	-	-
Tebo Tengah	36	20	-	-
Sumay	56	57	-	-
Tengah Ilir	291	316	-	-
Rimbo Bujang	205	220	360	266
Rimbo Ulu	85	37	801	168
Rimbo Ilir	615	890	-	-
Tebo Ulu	38	40	-	-
VII Koto	58	40	53	328
Serai Serumpun	-	-	-	-
VII Koto Ilir	88	49	81	39
<b>Tebo</b>	<b>1 635</b>	<b>1 808</b>	<b>1 295</b>	<b>801</b>

Catatan/Note: ...

Sumber/Source: BPS, Statistik Pertanian Hortikultura SPH-BST/BPS-Statistics Indonesia, Agricultural Statistic for Horticulture SPH-BST

**Tabel**  
**Table** 5.2.14**Produksi Buah–Buahan dan Sayuran Tahunan Menurut Jenis Tanaman (ton), 2019 dan 2020**  
**Production of Annual Fruits and Vegetables by Kind of Plant (ton), 2019 and 2020**

Jenis Tanaman <i>Kind of Plants</i>	2019	2020
(1)	(2)	(3)
Buah–Buahan/ Fruits:		
Alpukat/ Avocado	230,00	288,00
Anggur/ Grape	–	–
Apel/ Apple	–	–
Belimbing/ Star Fruit	160,00	170,00
Duku/Langsat/Kokosan/ Duku	10 051,00	18 991,00
Durian/ Durian	13 369,00	5 764,00
Jambu Air/ Rose Apple	257,00	225,00
Jambu Biji/ Guava	467,00	301,00
Jeruk Besar/ Pomelo	4,00	–
Jeruk Siam/KeproK/ Tangerang/Orange	4 062,00	5 771,00
Jeruk/ Orange (Tangerine + Pomelo)	4 066,00	–
Mangga/ Mango	3 122,00	1 481,00
Manggis/ Mangosteen	413,00	355,00
Markisa/ Marquisa	–	–
Nangka/Cempedak/ Jack Fruit	7 072,00	7 410,00
Nenas/ Pineapple	187,00	163,00
Pepaya/ Papaya	1 635,00	1 808,00
Pisang/ Banana	15 238,00	15 314,00
Rambutan/ Rambutan	5 608,00	2 622,00
Salak/ Salacca	1 295,00	801,00
Sawo/Sapodilla/ Star Apple	2 894,00	2 267,00
Sirsak/ Soursop	182,00	94,00
Sukun/ Bread Fruit	915,00	803,00
Sayuran/ Vegetables	–	–
Jengkol/ Jengkol	3 357,00	3 748,00
Melinjo/ Melinjo	1 276,00	1 870,00
Petai/ Twisted Cluster Bean	2 076,00	1 483,00

Catatan/Note: ...

Sumber/Source: BPS, Statistik Pertanian Hortikultura SPH-BST/BPS-Statistics Indonesia, Agricultural Statistic for Horticulture SPH-BST

**5.3 PERKEBUNAN  
ESTATE CROPS**

**Tabel 5.3.1 Luas Areal Tanaman Perkebunan Menurut Kecamatan dan Jenis Tanaman (ha), 2019 dan 2020**  
*Planted Area of Estate Crops by Subdistrict and Type of Crops (ha), 2019 dan 2020*

Kecamatan Subdistrict	Kelapa Sawit/Oil Palm		Kelapa/Coconut	
	2019	2020	2019	2020
(1)	(2)	(3)	(4)	(5)
Tebo Ilir	13 087	13 134	97	98
Muara Tabir	6 651	6 687	123	136
Tebo Tengah	10 409	10 441	96	104
Sumay	5 485	5 509	91	97
Tengah Ilir	7 387	7 438	147	151
Rimbo Bujang	4 472	4 503	63	68
Rimbo Ulu	1 223	1 253	210	214
Rimbo Ilir	4 198	4 248	94	96
Tebo Ulu	1 899	1 941	53	58
VII Koto	1 394	1 427	38	41
Serai Serumpun	4 378	4 444	15	21
VII Koto Ilir	399	451	14	21
<b>Tebo</b>	<b>61 002</b>	<b>61 476</b>	<b>1 041</b>	<b>1 105</b>

Lanjutan Tabel/*Continued Table 5.3.1*

Kecamatan Subdistrict	Karet/Rubber		Kopi/Coffee	
	2019	2020	2019	2020
(1)	(6)	(7)	(8)	(9)
Tebo Ilir	12 113	12 145	17	21
Muara Tabir	6 547	6 579	29	31
Tebo Tengah	7 049	7 058	7	13
Sumay	8 268	8 278	10	10
Tengah Ilir	7 436	7 462	21	25
Rimbo Bujang	19 326	19 331	22	25
Rimbo Ulu	11 766	11 789	87	78
Rimbo Ilir	9 271	9 278	13	17
Tebo Ulu	15 481	15 515	8	13
VII Koto	9 777	9 826	10	17
Serai Serumpun	2 598	2 636	12	15
VII Koto Ilir	4 383	4 411	18	21
<b>Tebo</b>	<b>114 025</b>	<b>114 308</b>	<b>260</b>	<b>286</b>

Lanjutan Tabel/*Continued Table 5.3.1*

Kecamatan Subdistrict	Kakao/Cocoa		Tebu/Sugar cane	
	2019	2020	2019	2020
(1)	(10)	(11)	(12)	(13)
Tebo Ilir	10	18	-	-
Muara Tabir	19	23	-	-
Tebo Tengah	12	14	-	-
Sumay	10	18	-	-
Tengah Ilir	83	80	-	-
Rimbo Bujang	45	40	-	-
Rimbo Ulu	11	19	-	-
Rimbo Ilir	12	20	-	-
Tebo Ulu	5	9	-	-
VII Koto	61	56	-	-
Serai Serumpun	10	18	-	-
VII Koto Ilir	55	63	-	-
<b>Tebo</b>	<b>333</b>	<b>378</b>	-	-

Lanjutan Tabel/*Continued Table 5.3.1*

Kecamatan Subdistrict	Teh/Tea		Tembakau/Tobacco	
	2019	2020	2019	2020
(1)	(14)	(15)	(16)	(17)
Tebo Ilir	-	-	-	-
Muara Tabir	-	-	-	-
Tebo Tengah	-	-	-	-
Sumay	-	-	-	-
Tengah Ilir	-	-	-	-
Rimbo Bujang	-	-	-	-
Rimbo Ulu	-	-	-	-
Rimbo Ilir	-	-	-	-
Tebo Ulu	-	-	-	-
VII Koto	-	-	-	-
Serai Serumpun	-	-	-	-
VII Koto Ilir	-	-	-	-
<b>Tebo</b>	-	-	-	-

Catatan/Note: ...

Sumber/Source: Dinas Perkebunan, Peternakan dan Perikanan Kabupaten Tebo/ *Plantation, Livestock and Fishery Office of Tebo Regency*



**Tabel**  
**Table** 5.3.2

**Produksi Perkebunan Menurut Kecamatan dan Jenis Tanaman (ton), 2019 dan 2020**  
**Production of Estate by Subdistrict and Type of Crops (ton), 2019 and 2020**

Kecamatan Subdistrict	Kelapa Sawit/Oil Palm		Kelapa/Coconut	
	2019	2020	2019	2020
(1)	(2)	(3)	(4)	(5)
Tebo Ilir	16 188	16 194	62	64
Muara Tabir	17 190	17 195	79	80
Tebo Tengah	21 321	21 326	52	53
Sumay	10 921	9 456	56	58
Tengah Ilir	11 906	11 927	38	42
Rimbo Bujang	15 766	15 772	15	14
Rimbo Ulu	1 640	1 589	57	56
Rimbo Ilir	15 271	15 260	73	75
Tebo Ulu	3 322	3 329	48	12
VII Koto	2 133	2 143	35	12
Serai Serumpun	13 208	11 469	3	3
VII Koto Ilir	295	305	2	4
<b>Tebo</b>	<b>129 170</b>	<b>126 054</b>	<b>457</b>	<b>470</b>

Lanjutan Tabel/*Continued Table* 5.3.2

Kecamatan Subdistrict	Karet/Rubber		Kopi/Coffee	
	2019	2020	2019	2020
(1)	(6)	(7)	(8)	(9)
Tebo Ilir	1 511	1 518	2	2
Muara Tabir	1 131	1 137	5	6
Tebo Tengah	3 340	3 347	1	1
Sumay	3 325	3 328	-	-
Tengah Ilir	2 773	2 778	1	1
Rimbo Bujang	10 119	10 126	-	-
Rimbo Ulu	6 967	6 971	-	-
Rimbo Ilir	5 317	5 323	3	3
Tebo Ulu	8 487	8 494	1	1
VII Koto	5 044	5 047	-	-
Serai Serumpun	763	774	5	5
VII Koto Ilir	2 123	2 129	2	2
<b>Tebo</b>	<b>50 900</b>	<b>50 970</b>	<b>19</b>	<b>24</b>

Lanjutan Tabel/*Continued Table* 5.3.2

Kecamatan Subdistrict	Kakao/Cocoa		Tebu/Sugar cane	
	2019	2020	2019	2020
(1)	(10)	(11)	(12)	(13)
Tebo Ilir	-	1	-	-
Muara Tabir	1	2	-	-
Tebo Tengah	-	0	-	-
Sumay	-	1	-	-
Tengah Ilir	23	22	-	-
Rimbo Bujang	5	2	-	-
Rimbo Ulu	-	2	-	-
Rimbo Ilir	-	2	-	-
Tebo Ulu	-	-	-	-
VII Koto	10	7	-	-
Serai Serumpun	-	1	-	-
VII Koto Ilir	11	12	-	-
<b>Tebo</b>	<b>50</b>	<b>52</b>	<b>-</b>	<b>-</b>

Lanjutan Tabel/*Continued Table 5.3.2*

Kecamatan Subdistrict	Teh/Tea		Tembakau/Tobacco	
	2019	2020	2019	2020
(1)	(14)	(15)	(16)	(17)
Tebo Ilir	-	-	-	-
Muara Tabir	-	-	-	-
Tebo Tengah	-	-	-	-
Sumay	-	-	-	-
Tengah Ilir	-	-	-	-
Rimbo Bujang	-	-	-	-
Rimbo Ulu	-	-	-	-
Rimbo Ilir	-	-	-	-
Tebo Ulu	-	-	-	-
VII Koto	-	-	-	-
Serai Serumpun	-	-	-	-
VII Koto Ilir	-	-	-	-
<b>Tebo</b>	-	-	-	-

Catatan/Note: ...

Sumber/Source: Dinas Perkebunan, Peternakan dan Perikanan Kabupaten Tebo/ *Plantation, Livestock and Fishery Office of Tebo Regency*

**5.4 PETERNAKAN  
LIVESTOCK**

**Tabel 5.4.1 Populasi Ternak Besar Menurut Jenis Ternak dan Kecamatan di Kabupaten Tebo, 2019 (ekor)**  
*Population of Big Livestock by Kind and Subdistrict in Tebo Regency, 2019 (heads)*

<b>Kecamatan Subdistrict</b>	<b>Sapi Perah Cows</b>	<b>Sapi Potong Cows</b>	<b>Kerbau Buffalo</b>	<b>Kuda Horse</b>
(1)	(2)	(3)	(4)	(5)
Tebo Ilir	-	1 192	1 619	-
Muara Tabir	-	1 104	292	-
Tebo Tengah	-	1 097	1 022	-
Sumay	-	1 245	1 100	-
Tengah Ilir	-	2 252	1 115	-
Rimbo Bujang	-	1 909	12	-
Rimbo Ulu	-	3 174	4	-
Rimbo Ilir	-	3 065	7	-
Tebo Ulu	-	1 633	1 521	-
VII Koto	-	1 809	2 945	-
Serai Serumpun	-	1 294	463	-
VII Koto Ilir	-	1 136	551	-
<b>Tebo</b>	<b>-</b>	<b>20 909</b>	<b>10 651</b>	<b>-</b>

Catatan/Note: ...

Sumber/Source: Dinas Perkebunan, Peternakan dan Perikanan Kabupaten Tebo/ *Plantation, Livestock and Fishery Office of Tebo Regency*

**Tabel**  
**Table** 5.4.2**Populasi Ternak Kecil Menurut Jenis Ternak dan Kecamatan di Kabupaten Tebo, 2020 (ekor)**  
**Population of Small Livestock by Kind and Subdistrict in Tebo Regency, 2020 (heads)**

<b>Kecamatan Subdistrict</b>	<b>Kambing Goat</b>	<b>Domba Sheeps</b>	<b>Babi Pig</b>
(1)	(2)	(3)	(4)
Tebo Ilir	4 583	2 951	-
Muara Tabir	1 259	1 597	-
Tebo Tengah	916	1 672	-
Sumay	2 116	1 554	-
Tengah Ilir	2 043	1 484	-
Rimbo Bujang	410	67	-
Rimbo Ulu	1 186	119	-
Rimbo Ilir	2 510	184	-
Tebo Ulu	3 267	1 937	-
VII Koto	19 267	1 592	-
Serai Serumpun	11 805	1 496	-
VII Koto Ilir	8 167	1 371	-
<b>Tebo</b>	<b>57 529</b>	<b>16 026</b>	<b>-</b>

Catatan/Note: ...

Sumber/Source: Dinas Perkebunan, Peternakan dan Perikanan Kabupaten Tebo/ *Plantation, Livestock and Fishery Office of Tebo Regency*

**Tabel**  
**Table** 5.4.3

**Populasi Unggas Menurut Jenis dan Kecamatan di Kabupaten Tebo, 2020 (ekor)**  
**Population of Poultry by Kind and Subdistrict in Tebo Regency, 2020 (heads)**

Kecamatan Subdistrict	Ayam Kampung Free-Range Chicken	Ayam Pedaging Broiler	Ayam Petelor Laying Pullet	Itik Duck
(1)	(2)	(3)	(4)	(5)
Tebo Ilir	47 495	71 945	-	2 634
Muara Tabir	17 075	6 124	-	694
Tebo Tengah	45 885	37 709	-	10 048
Sumay	24 697	34 224	1 000	1 040
Tengah Ilir	21 950	85 540	-	6 328
Rimbo Bujang	130 276	79 284	3 600	1 823
Rimbo Ulu	74 978	57 544	2 400	16 137
Rimbo Ilir	128 366	44 639	1 500	24 988
Tebo Ulu	4 589	7 111	-	2 370
VII Koto	117 715	7 786	-	6 264
Serai Serumpun	14 422	2 511	-	1 721
VII Koto Ilir	40 448	12 476	-	602
<b>Tebo</b>	<b>667 898</b>	<b>446 893</b>	<b>8 500</b>	<b>74 650</b>

Catatan/Note: ...

Sumber/Source: Dinas Perkebunan, Peternakan dan Perikanan Kabupaten Tebo/ Plantation, Livestock and Fishery Office of Tebo Regency

**Tabel**  
**Table** 5.4.4**Jumlah Ternak Besar yang Dipotong Menurut Jenis Ternak dan Kecamatan di Kabupaten Tebo, 2020 (ekor)**  
**Number of Big Livestock Slaughtered by Kind and Subdistrict in Tebo Regency, 2020 (heads)**

Kecamatan Subdistrict	Sapi Cows	Kerbau Buffalo	Kuda Horse
(1)	(2)	(3)	(4)
Tebo Ilir	244	266	-
Muara Tabir	177	86	-
Tebo Tengah	261	172	-
Sumay	316	108	-
Tengah Ilir	371	149	-
Rimbo Bujang	504	-	-
Rimbo Ulu	758	-	-
Rimbo Ilir	673	-	-
Tebo Ulu	267	259	-
VII Koto	332	286	-
Serai Serumpun	276	50	-
VII Koto Ilir	211	62	-
<b>Tebo</b>	<b>4 388</b>	<b>1 436</b>	<b>-</b>

Catatan/Note: ...

Sumber/Source: Dinas Perkebunan, Peternakan dan Perikanan Kabupaten Tebo/ *Plantation, Livestock and Fishery Office of Tebo Regency*



**Tabel** 5.4.5 **Jumlah Ternak Kecil yang Dipotong Menurut Jenis Ternak dan Kecamatan di Kabupaten Tebo, 2020 (ekor)**  
**Table** 5.4.5 **Number of Small Livestock Slaughtered by Kind and Subdistrict in Tebo Regency, 2020 (heads)**

Kecamatan Subdistrict	Kambing Goat	Domba Sheeps	Babi Pig
(1)	(2)	(3)	(4)
Tebo Ilir	1 675	507	-
Muara Tabir	230	203	-
Tebo Tengah	225	482	-
Sumay	380	351	-
Tengah Ilir	500	231	-
Rimbo Bujang	125	167	-
Rimbo Ulu	270	105	-
Rimbo Ilir	495	83	-
Tebo Ulu	1 000	480	-
VII Koto	3 335	267	-
Serai Serumpun	1 650	248	-
VII Koto Ilir	2 065	173	-
<b>Tebo</b>	<b>11 950</b>	<b>3 294</b>	<b>-</b>

Catatan/Note: ...

Sumber/Source: Dinas Perkebunan, Peternakan dan Perikanan Kabupaten Tebo/ Plantation, Livestock and Fishery Office of Tebo Regency

**Tabel**  
**Table** 5.4.6**Pemotongan Unggas Menurut Jenis dan Kecamatan di Kabupaten Tebo, 2020 (ekor)**  
**Number of Poultry Slaughtered by Kind and Subdistrict in Tebo Regency, 2020 (heads)**

<b>Kecamatan Subdistrict</b>	<b>Ayam Kampung Free-Range Chicken</b>	<b>Ayam Pedaging Broiler</b>	<b>Ayam Petelor Laying Pullet</b>	<b>Itik Duck</b>
(1)	(2)	(3)	(4)	(5)
Tebo Ilir	35 614	73 772	-	990
Muara Tabir	10 000	20 600	-	285
Tebo Tengah	20 311	145 821	-	3 230
Sumay	15 973	64 700	-	550
Tengah Ilir	15 094	144 360	-	1 901
Rimbo Bujang	108 037	455 445	-	1 150
Rimbo Ulu	58 941	109 577	-	2 403
Rimbo Ilir	118 819	90 680	-	3 920
Tebo Ulu	4 050	42 274	-	689
VII Koto	98 546	22 000	-	1 820
Serai Serumpun	12 894	19 502	-	623
VII Koto Ilir	22 115	22 399	-	210
<b>Tebo</b>	<b>520 394</b>	<b>1 211 130</b>	<b>-</b>	<b>17 771</b>

Catatan/Note: ...

Sumber/Source: Dinas Perkebunan, Peternakan dan Perikanan Kabupaten Tebo/ Plantation, Livestock and Fishery Office of Tebo Regency

**Tabel** 5.4.7 **Produksi Daging Ternak Besar dan Jeroan Menurut Jenis Ternak dan Kecamatan di Kabupaten Tebo, 2020 (Kg)**  
**Table** 5.4.7 **Big Livestock Production by Kind and Subdistrict in Tebo Regency, 2020 (Kg)**

Kecamatan Subdistrict	Sapi Cows	Kerbau Buffalo	Kuda Horse
(1)	(2)	(3)	(4)
Tebo Ilir	37 960	43 817	-
Muara Tabir	27 562	14 123	-
Tebo Tengah	40 600	28 245	-
Sumay	49 183	17 744	-
Tengah Ilir	57 765	24 443	-
Rimbo Bujang	78 395	-	-
Rimbo Ulu	118 005	-	-
Rimbo Ilir	104 802	-	-
Tebo Ulu	41 591	42 549	-
VII Koto	51 658	47 076	-
Serai Serumpun	42 911	8 148	-
VII Koto Ilir	32 843	10 139	-
<b>Tebo</b>	<b>683 274</b>	<b>236 283</b>	<b>-</b>

Catatan/Note: ...

Sumber/Source: Dinas Perkebunan, Peternakan dan Perikanan Kabupaten Tebo/ Plantation, Livestock and Fishery Office of Tebo Regency

**Tabel**  
**Table** 5.4.8**Produksi Daging Ternak Kecil dan Jeroan Menurut Jenis Ternak dan Kecamatan di Kabupaten Tebo, 2020 (Kg)**  
**Small Livestock Production by Kind and Subdistrict in Tebo Regency, 2020 (Kg)**

Kecamatan Subdistrict	Kambing Goat	Domba Sheeps	Babi Pig
(1)	(2)	(3)	(4)
Tebo Ilir	18 660	5 587	-
Muara Tabir	2 562	2 232	-
Tebo Tengah	2 507	5 306	-
Sumay	4 233	3 868	-
Tengah Ilir	5 570	2 546	-
Rimbo Bujang	1 393	1 835	-
Rimbo Ulu	3 008	1 157	-
Rimbo Ilir	5 514	909	-
Tebo Ulu	11 140	5 290	-
VII Koto	37 152	2 942	-
Serai Serumpun	18 381	2 727	-
VII Koto Ilir	23 004	1 901	-
<b>Tebo</b>	<b>133 123</b>	<b>36 300</b>	<b>-</b>

Catatan/Note: ...

Sumber/Source: Dinas Perkebunan, Peternakan dan Perikanan Kabupaten Tebo/ Plantation, Livestock and Fishery Office of Tebo Regency

**Tabel 5.4.9** **Produksi Daging Unggas Menurut Jenis dan Kecamatan di Kabupaten Tebo, 2020 (Kg)**  
**Poultry Production by Kind and Subdistrict in Tebo Regency, 2020 (Kg)**

Kecamatan Subdistrict	Ayam Kampung Free-Range Chicken	Ayam Pedaging Broiler	Ayam Petelor Laying Pullet	Itik Duck
(1)	(2)	(3)	(4)	(5)
Tebo Ilir	25 998	61 231	-	861
Muara Tabir	7 300	17 098	-	248
Tebo Tengah	14 827	121 031	-	2 810
Sumay	11 660	53 701	-	479
Tengah Ilir	11 019	119 819	-	1 654
Rimbo Bujang	78 867	378 019	-	1 001
Rimbo Ulu	43 027	90 949	-	2 091
Rimbo Ilir	86 738	75 264	-	3 410
Tebo Ulu	2 957	35 087	-	599
VII Koto	71 939	18 260	-	1 583
Serai Serumpun	9 413	16 187	-	542
VII Koto Ilir	16 144	18 591	-	183
<b>Tebo</b>	<b>379 888</b>	<b>1 005 238</b>	<b>-</b>	<b>15 461</b>

Catatan/Note: ...

Sumber/Source: Dinas Perkebunan, Peternakan dan Perikanan Kabupaten Tebo/ Plantation, Livestock and Fishery Office of Tebo Regency

**Tabel**  
**Table** 5.4.10**Produksi Telur Menurut Jenis dan Kecamatan di  
Kabupaten Tebo, 2020 (Kg)**  
*Egg Production by Kind of Poultry and Subdistrict in Tebo  
Regency, 2020 (Kg)*

Kecamatan Subdistrict	Ayam Kampung Free-Range Chicken	Ayam Pedaging Broiler	Ayam Petelor Laying Pullet	Itik Duck
(1)	(2)	(3)	(4)	(5)
Tebo Ilir	16 750	-	-	11 527
Muara Tabir	5 464	-	-	2 976
Tebo Tengah	13 503	-	-	43 000
Sumay	8 452	-	-	4 596
Tengah Ilir	7 440	-	-	26 550
Rimbo Bujang	48 714	-	-	7 324
Rimbo Ulu	27 069	-	-	60 578
Rimbo Ilir	50 501	-	-	94 817
Tebo Ulu	1 674	-	-	9 627
VII Koto	44 122	-	-	26 367
Serai Serumpun	5 641	-	-	7 408
VII Koto Ilir	12 806	-	-	2 377
<b>Tebo</b>	<b>242 135</b>	<b>-</b>	<b>-</b>	<b>297 147</b>

Catatan/Note: ...

Sumber/Source: Dinas Perkebunan, Peternakan dan Perikanan Kabupaten Tebo/ *Plantation, Livestock and Fishery Office of Tebo Regency*

**Tabel** 5.4.11 **Konsumsi Daging Ternak Besar Menurut Jenis Ternak dan Kecamatan di Kabupaten Tebo, 2020 (Kg)**  
**Table** 5.4.11 **Big Livestock Consumption by Kind and Subdistrict in Tebo Regency, 2020 (Kg)**

Kecamatan Subdistrict	Sapi Cows	Kerbau Buffalo	Kuda Horse
(1)	(2)	(3)	(4)
Tebo Ilir	36 062	41 626	-
Muara Tabir	26 184	13 417	-
Tebo Tengah	39 411	28 448	-
Sumay	46 723	16 857	-
Tengah Ilir	54 876	23 221	-
Rimbo Bujang	76 712	-	-
Rimbo Ulu	112 105	-	-
Rimbo Ilir	100 369	-	-
Tebo Ulu	39 511	40 422	-
VII Koto	49 075	44 722	-
Serai Serumpun	40 765	7 740	-
VII Koto Ilir	31 201	9 632	-
<b>Tebo</b>	<b>652 996</b>	<b>226 084</b>	<b>-</b>

Catatan/Note: ...

Sumber/Source: Dinas Perkebunan, Peternakan dan Perikanan Kabupaten Tebo/ Plantation, Livestock and Fishery Office of Tebo Regency

**Tabel**  
**Table** 5.4.12**Konsumsi Daging Ternak Kecil Menurut Jenis Ternak dan Kecamatan di Kabupaten Tebo, 2020 (Kg)**  
**Small Livestock Consumption by Kind and Subdistrict in Tebo Regency, 2020 (Kg)**

Kecamatan Subdistrict	Kambing Goat	Domba Sheeps	Babi Pig
(1)	(2)	(3)	(4)
Tebo Ilir	17 727	5 308	-
Muara Tabir	2 434	2 120	-
Tebo Tengah	2 381	5 041	-
Sumay	4 022	3 675	-
Tengah Ilir	5 292	2 418	-
Rimbo Bujang	1 323	1 743	-
Rimbo Ulu	2 857	1 099	-
Rimbo Ilir	5 239	864	-
Tebo Ulu	10 583	5 025	-
VII Koto	35 294	2 795	-
Serai Serumpun	17 462	2 591	-
VII Koto Ilir	21 854	1 806	-
<b>Tebo</b>	<b>126 467</b>	<b>34 485</b>	<b>-</b>

Catatan/Note: ...

Sumber/Source: Dinas Perkebunan, Peternakan dan Perikanan Kabupaten Tebo/ *Plantation, Livestock and Fishery Office of Tebo Regency*



**Tabel**  
**Table** 5.4.13

**Konsumsi Daging Unggas Menurut Jenis dan Kecamatan di Kabupaten Tebo, 2020 (Kg)**  
**Poultry Consumption by Kind and Subdistrict in Tebo Regency, 2020 (Kg)**

<b>Kecamatan Subdistrict</b>	<b>Ayam Kampung Free-Range Chicken</b>	<b>Ayam Pedaging Broiler</b>	<b>Ayam Petelor Laying Pullet</b>	<b>Itik Duck</b>
(1)	(2)	(3)	(4)	(5)
Tebo Ilir	24 698	58 169	-	818
Muara Tabir	6 935	16 243	-	236
Tebo Tengah	14 086	114 980	-	2 670
Sumay	11 077	51 016	-	455
Tengah Ilir	10 468	113 828	-	1 571
Rimbo Bujang	74 924	359 118	-	950
Rimbo Ulu	40 876	86 401	-	1 986
Rimbo Ilir	82 401	71 501	-	3 240
Tebo Ulu	2 809	33 333	-	569
VII Koto	68 342	17 347	-	1 504
Serai Serumpun	8 942	15 377	-	515
VII Koto Ilir	15 337	17 662	-	174
<b>Tebo</b>	<b>360 893</b>	<b>954 976</b>	<b>-</b>	<b>14 688</b>

Catatan/Note: ...

Sumber/Source: Dinas Perkebunan, Peternakan dan Perikanan Kabupaten Tebo/ Plantation, Livestock and Fishery Office of Tebo Regency

**Tabel**  
**Table** 5.4.14**Konsumsi Telur Menurut Jenis dan Kecamatan di  
Kabupaten Tebo, 2020 (Kg)**  
**Egg Consumption by Kind of Poultry and Subdistrict in Tebo  
Regency, 2020(Kg)**

<b>Kecamatan Subdistrict</b>	<b>Ayam Kampung Free-Range Chicken</b>	<b>Ayam Pedaging Broiler</b>	<b>Ayam Petelor Laying Pullet</b>	<b>Itik Duck</b>
(1)	(2)	(3)	(4)	(5)
Tebo Ilir	8 375	-	133 769	14 392
Muara Tabir	2 732	-	58 221	4 530
Tebo Tengah	6 751	-	240 031	44 793
Sumay	4 226	-	112 382	7 509
Tengah Ilir	3 720	-	151 557	27 772
Rimbo Bujang	24 357	-	294 040	15 810
Rimbo Ulu	13 535	-	284 623	60 752
Rimbo Ilir	25 250	-	271 359	89 528
Tebo Ulu	837	-	169 991	14 021
VII Koto	22 061	-	97 657	25 766
Serai Serumpun	2 820	-	75 118	8 877
VII Koto Ilir	6 403	-	59 480	4 064
<b>Tebo</b>	<b>121 068</b>	<b>-</b>	<b>1 948 228</b>	<b>317 813</b>

Catatan/Note: ...

Sumber/Source: Dinas Perkebunan, Peternakan dan Perikanan Kabupaten Tebo/ Plantation, Livestock and Fishery Office of Tebo Regency

**5.5 PERIKANAN  
FISHERY**

**Tabel 5.5.1 Jumlah Rumahtangga Perikanan Menurut Kecamatan di Kabupaten Tebo, 2020**  
*Number of Fish Household by Subdistrict in Tebo Regency, 2020*

<b>Kecamatan Subdistrict</b>	<b>Penangkapan Arrest</b>	<b>Budidaya Cultivation</b>	<b>Jumlah Total</b>
(1)	(2)	(3)	(4)
Tebo Ilir	83	59	142
Muara Tabir	12	58	70
Tebo Tengah	160	94	254
Sumay	12	52	64
Tengah Ilir	24	11	35
Rimbo Bujang	31	192	223
Rimbo Ulu	3	54	57
Rimbo Ilir	6	82	88
Tebo Ulu	71	79	150
VII Koto	45	259	304
Serai Serumpun	7	10	17
VII Koto Ilir	30	64	94
<b>Tebo</b>	<b>484</b>	<b>1 014</b>	<b>1 498</b>

Catatan/Note: ...

Sumber/Source: Dinas Perkebunan, Peternakan dan Perikanan Kabupaten Tebo/ *Plantation, Livestock and Fishery Office of Tebo Regency*

**Tabel**  
**Table** 5.5.2**Jumlah Perahu dan Motor Tempel Penangkapan Ikan Menurut Kecamatan di Kabupaten Tebo, 2020**  
**Number of Traditional Boat and Motor Boat Which Fishing by Subdistrict in Tebo Regency, 2020**

<b>Kecamatan</b> <b>Subdistrict</b>	<b>Perahu</b> <b>Traditional Boat</b>	<b>Motor Tempel</b> <b>Motor Boat</b>	<b>Jumlah</b> <b>Total</b>
(1)	(2)	(3)	(4)
Tebo Ilir	70	8	78
Muara Tabir	10	-	10
Tebo Tengah	127	14	141
Sumay	10	-	10
Tengah Ilir	19	2	21
Rimbo Bujang	5	-	5
Rimbo Ulu	-	-	-
Rimbo Ilir	2	-	2
Tebo Ulu	60	7	67
VII Koto	36	5	41
Serai Serumpun	5	-	5
VII Koto Ilir	25	3	28
<b>Tebo</b>	<b>369</b>	<b>39</b>	<b>408</b>

Catatan/Note: ...

Sumber/Source: Dinas Perkebunan, Peternakan dan Perikanan Kabupaten Tebo/ *Plantation, Livestock and Fishery Office of Tebo Regency*

**Tabel**  
**Table** 5.5.3

**Jumlah Benih Ikan yang Disebarkan/Ditebar Menurut Sumber Benih dan Kecamatan di Kabupaten Tebo, 2020**  
**Number of Fish Seed Spread by Seed Source and Subdistrict in Tebo Regency, 2020**

Kecamatan Subdistrict	Sumber Benih Seed Source				Jumlah Total
	BBI	UPR	Alam Nature	Luar Daerah Imported	
(1)	(2)	(3)	(4)	(5)	(6)
Tebo Ilir	-	448 100	-	94 000	542 000
Muara Tabir	-	177 000	-	50 000	227 000
Tebo Tengah	-	864 600	-	74 000	938 600
Sumay	2 000	62 800	-	10 000	74 800
Tengah Ilir	-	73 350	-	-	73 350
Rimbo Bujang	-	1 151 510	-	101 500	1 253 010
Rimbo Ulu	-	964 290	5 000	41 500	1 010 790
Rimbo Ilir	12 500	748 950	-	-	761 450
Tebo Ulu	-	233 500	-	134 750	368 250
VII Koto	-	422 540	-	160 000	582 540
Serai Serumpun	-	13 500	-	-	13 500
VII Koto Ilir	16 000	20 100	-	90 000	126 100
<b>Tebo</b>	<b>30 500</b>	<b>5 180 240</b>	<b>5 000</b>	<b>755 750</b>	<b>5 971 490</b>

Catatan/Note: ...

Sumber/Source: Dinas Perkebunan, Peternakan dan Perikanan Kabupaten Tebo/ Plantation, Livestock and Fishery Office of Tebo Regency

**Tabel**  
**Table** 5.5.4**Produksi dan Nilai Jual Ikan Menurut Kecamatan di  
Kabupaten Tebo, 2020**  
**Fish Production and Its Sale Value by Subdistrict in Tebo  
Regency, 2020**

Kecamatan Subdistrict	Budidaya Cultivation		Perairan Umum Public Water		Jumlah Total	
	Produksi Production (Ton)	Nilai Value (000 Rp)	Produksi Production (Ton)	Nilai Value (000 Rp)	Produksi Production (Ton)	Nilai Value (000 Rp)
(1)	(2)	(3)	(4)	(5)	(6)	(7)
Tebo Ilir	66,37	1 250 465	70,16	2 941 878	136,53	4 192 343
Muara Tabir	23,35	449 465	10,14	425 332	33,49	874 797
Tebo Tengah	134,24	2 863 377	135,24	5 671 090	269,48	8 534 467
Sumay	9,49	182 670	10,14	425 332	19,63	608 002
Tengah Ilir	7,70	142 964	20,29	850 663	27,99	993 627
Rimbo Bujang	156,83	3 138 430	26,2	1 098 774	183,03	4 237 204
Rimbo Ulu	105,38	1 973 965	2,54	106 332	107,92	2 080 297
Rimbo Ilir	95,60	1 882 697	5,07	212 666	100,67	2 095 363
Tebo Ulu	62,96	1 396 902	60,01	2 516 546	122,97	3 913 448
VII Koto	104,18	2 370 546	38,04	1 594 994	142,22	3 965 540
Serai Serumpun	0,75	12 750	5,92	248 110	6,67	260 860
VII Koto Ilir	1,47	28 176	25,36	1 063 329	26,83	1 091 505
<b>Tebo</b>	<b>768,32</b>	<b>15 692 408</b>	<b>409,11</b>	<b>17 155 046</b>	<b>1 177 43</b>	<b>32 847 454</b>

Catatan/Note: ...

Sumber/Source: Dinas Perkebunan, Peternakan dan Perikanan Kabupaten Tebo/ Plantation, Livestock and Fishery Office of Tebo Regency

**Tabel**  
**Table** 5.5.5

**Produksi Ikan Kolam dan Nilai Jual Ikan Menurut Kecamatan di Kabupaten Tebo, 2020**  
**Pooled Fish Production and Its Sale Value by Subdistrict in Tebo Regency, 2020**

<b>Kecamatan Subdistrict</b>	<b>Produksi Production (Ton)</b>	<b>Nilai Value (000 Rp)</b>
(1)	(2)	(3)
Tebo Ilir	62,57	1 183 965
Muara Tabir	23,35	449 465
Tebo Tengah	134,24	2 863 377
Sumay	9,49	182 670
Tengah Ilir	7,70	142 ,964
Rimbo Bujang	156,83	3 138 430
Rimbo Ulu	105,38	1 973 965
Rimbo Ilir	95,60	1 882 697
Tebo Ulu	26,21	541 762
VII Koto	104,18	2 370 546
Serai Serumpun	0,75	12 750
VII Koto Ilir	1,47	28 176
<b>Tebo</b>	<b>727,77</b>	<b>14 770 768</b>

Catatan/Note: ...

Sumber/Source: Dinas Perkebunan, Peternakan dan Perikanan Kabupaten Tebo/ Plantation, Livestock and Fishery Office of Tebo Regency

**Tabel**  
**Table** 5.5.6**Jumlah Jaring Apung, Produksi, dan Nilai Jual Ikan Menurut Kecamatan di Kabupaten Tebo, 2020**  
**Number of Floating Cage Net, Production, and Its Sale Value by Subdistrict in Tebo Regency, 2020**

Kecamatan Subdistrict	KJA "Keramba" (Unit)	Produksi Production (Ton)	Nilai Value (000 Rp)
(1)	(2)	(3)	(4)
Tebo Ilir	24	3,8	66 500
Muara Tabir	-	-	-
Tebo Tengah	-	-	-
Sumay	-	-	-
Tengah Ilir	-	-	-
Rimbo Bujang	-	-	-
Rimbo Ulu	-	-	-
Rimbo Ilir	-	-	-
Tebo Ulu	304	36,75	855 140
VII Koto	-	-	-
Serai Serumpun	-	-	-
VII Koto Ilir	-	-	-
<b>Tebo</b>	<b>328</b>	<b>40,55</b>	<b>921 640</b>

Catatan/Note: ...

Sumber/Source: Dinas Perkebunan, Peternakan dan Perikanan Kabupaten Tebo/ *Plantation, Livestock and Fishery Office of Tebo Regency*

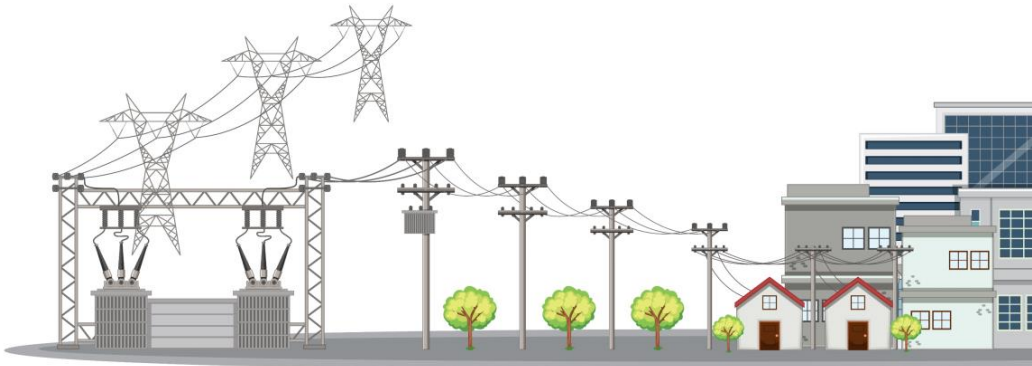




06

**PERTAMBANGAN DAN ENERGI**  
*MINING AND ENERGY*

**Daya Listrik yang terpasang**  
**di Kabupaten Tebo tahun 2020**  
**sebesar **165.025.850 VA****





**PENJELASAN TEKNIS**

1. Pelanggan adalah individu atau kelompok, baik rumah tangga, perusahaan atau institusi nonprofit yang membeli air bersih dari perusahaan air bersih.
2. Air disalurkan adalah banyaknya air bersih yang disalurkan oleh perusahaan air bersih (dalam satuan m<sup>3</sup>). Semakin besar volume air bersih yang disalurkan maka akan semakin terpenuhi kebutuhan konsumen akan air bersih.
3. Jumlah listrik/air yang terjual/didistribusikan adalah banyaknya listrik/air bersih yang disalurkan kepada para pelanggan.

**TECHNICAL NOTES**

1. *Customers are individuals or groups, whether household, company or non-profit institutions that buy water supply from water supply establishment.*
2. *Distributed water is the amount of water that can be distributed by the water company (in units of m<sup>3</sup>). The greater the volume of water distributed it will be increasingly fulfilled the needs of consumers for clean water.*
3. *Sold/Distributed electricity/cleaned water is total electricity/cleaned water distributed to costumers.*

**ULASAN**

Perkembangan pelistrikan di Kabupaten Tebo meningkat seiring dengan laju perkembangan pembangunan. Jumlah produksi listrik yang tercatat di 2 (dua) ranting (Muara Tebo dan Rimbo Bujang) pada tahun 2020, mencapai 209.486.571 KWh.

Tahun 2020 konsumen air minum meningkat menjadi 13.391 pelanggan atau naik 12,24% persen dari tahun sebelumnya. Sebagian besar konsumen air minum PDAM berada di Kecamatan Rimbo Bujang sebesar 3.711 orang atau sekitar 27,71% dari total pelanggan.

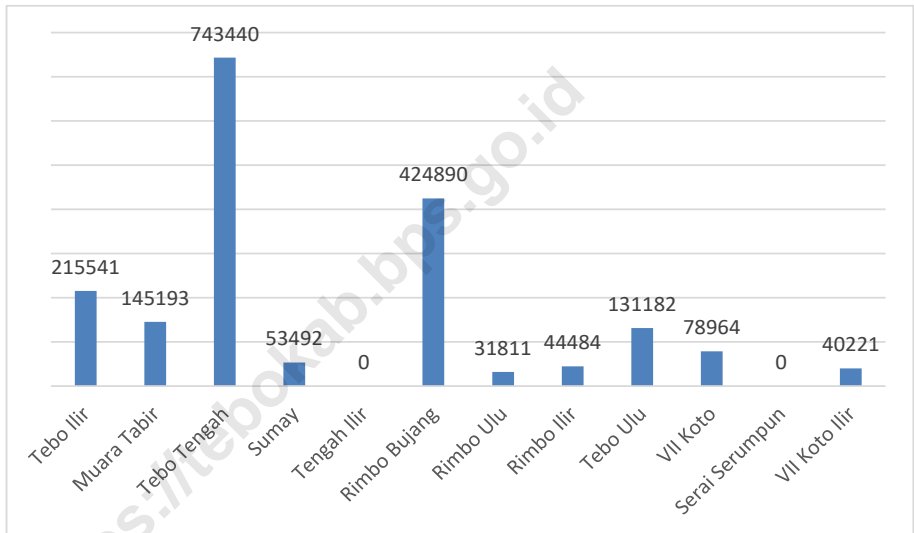
**DESCRIPTION**

*The growth of electricity at Tebo Regency rise equally with development growth. Total electricity production was reported in 2 (two) branch of PLN (Muara Tebo and Rimbo Bujang) in 2020, reached 209.486.571 KWh.*

*In 2020 water consumers rise to 13.391 costumers or grew up 12,24 percent from previous year. Most of water consumers stay at Rimbo Bujang Subdistrict as much 3.711 customers or about 27.71 percent of total consumers.*



**Gambar 6.1** Jumlah Air yang Disalurkan (m<sup>3</sup>) Menurut Kecamatan, 2020  
**Figures 6.1** Number of Distributed Water (m<sup>3</sup>) by Subdistrict, 2020



Sumber/Source : PDAM Kabupaten Tebo/ PDAM of Tebo Regency

**Tabel**  
**Table** 6.1**Daya Terpasang, Produksi, dan Distribusi Listrik PT. PLN (Persero) pada Cabang/Ranting PLN Menurut Kecamatan, 2020**  
**Installed Electricity Power, Production, and Distribution of PT. PLN (Persero) at PLN Branch by Subdistrict, 2020**

Kecamatan Subdistrict	Daya Terpasang Installed Electricity Power (VA)	Produksi Listrik Electricity Production (KWh)	Listrik Terjual Electricity Sold (KWh)	Dipakai Sendiri Own Used (KWh)	Susut/ Hilang Shrinkage/ Lost (KWh)
(1)	(2)	(3)	(4)	(5)	(6)
Tebo Tengah	59 262 800	75 694 189	65 328 504	68 125	13.58
Rimbo Bujang	105 763 050	133 792 382	126 301 744	120 413	12.28
<b>Tebo</b>	<b>165 025 850</b>	<b>209 486 571</b>	<b>191 630 248</b>	<b>188 538</b>	<b>26</b>

Catatan/Note: Angka distribusi listrik kecamatan Tebo Tengah merupakan agregat dari kecamatan Tebo Ilir, Muara Tabir, Tebo Tengah, Sumay, Tengah Ilir, Tebo Ulu, VII Koto, Serai Serumpun dan VII Koto Ilir. Sedangkan angka distribusi listrik kecamatan Rimbo Bujang merupakan agregat dari kecamatan Rimbo Bujang, Rimbo Ulu dan Rimbo Ilir/ Electricity distribution figures for Tebo Tengah sub-district are aggregates from Tebo Ilir, Muara Tabir, Tebo Tengah, Sumay, Tengah Ilir, Tebo Ulu, VII Koto, Serai Serumpun and VII Koto Ilir districts. While the electricity distribution figures for the Rimbo Bujang sub-district are aggregates from the Rimbo Bujang, Rimbo Ulu and Rimbo Ilir districts.

Sumber/Source: PT PLN (Persero) Area Muaro Bungo/ PLN of Muara Bungo



**Tabel**  
**Table** 6.2**Jumlah Pelanggan Listrik Menurut Kecamatan, 2016–2020**  
**Number of Electricity Customers by Subdistrict, 2016–2020**

<b>Kecamatan Subdistrict</b>	<b>2016</b>	<b>2017</b>	<b>2018</b>	<b>2019</b>	<b>2020</b>
(1)	(2)	(3)	(4)	(5)	(6)
Tebo Tengah	32 477	36 992	40 711	43 774	47 655
Rimbo Bujang	...	...	...	...	84 205

Catatan/Note: Angka distribusi listrik kecamatan Tebo Tengah merupakan agregat dari kecamatan Tebo Ilir, Muara Tabir, Tebo Tengah, Sumay, Tengah Ilir, Tebo Ulu, VII Koto, Serai Serumpun dan VII Koto Ilir. Sedangkan angka distribusi listrik kecamatan Rimbo Bujang merupakan agregat dari kecamatan Rimbo Bujang, Rimbo Ulu dan Rimbo Ilir/ *Electricity distribution figures for Tebo Tengah sub-district are aggregates from Tebo Ilir, Muara Tabir, Tebo Tengah, Sumay, Tengah Ilir, Tebo Ulu, VII Koto, Serai Serumpun and VII Koto Ilir districts. While the electricity distribution figures for the Rimbo Bujang sub-district are aggregates from the Rimbo Bujang, Rimbo Ulu and Rimbo Ilir districts.*

Sumber/Source: PT PLN (Persero) Area Muaro Bungo/ *PLN of Muara Bungo*

**Tabel**  
**Table** 6.3**Jumlah Pelanggan dan Air yang Disalurkan Menurut Kecamatan, 2020**  
*Number of Customers and Distributed Water by Subdistrict, 2020*

Kecamatan Subdistrict	Pelanggan Number of Customers	Air Disalurkan Distributed Water (m <sup>3</sup> )	Nilai Value (Rp)
(1)	(2)	(3)	(4)
Tebo Ilir	1 561	215 541	798 002 500
Muara Tabir	1 117	145 193	524 532 500
Tebo Tengah	3 322	743 440	3 208 971 000
Sumay	404	53 492	198 984 250
Tengah Ilir	-	-	-
Rimbo Bujang	3 711	424 890	1 637 841 250
Rimbo Ulu	289	31 811	120 266 000
Rimbo Ilir	445	44 484	164 245 500
Tebo Ulu	1 140	131 182	475 854 000
VII Koto	1 058	78 964	284 956 000
Serai Serumpun	-	-	-
VII Koto Ilir	344	40 221	145 663 250
<b>Tebo</b>	<b>13 391</b>	<b>1 909 218</b>	<b>7 559 316 250</b>

Catatan/Note: ...

Sumber/Source: PDAM Kabupaten Tebo/ PDAM of Tebo Regency



07

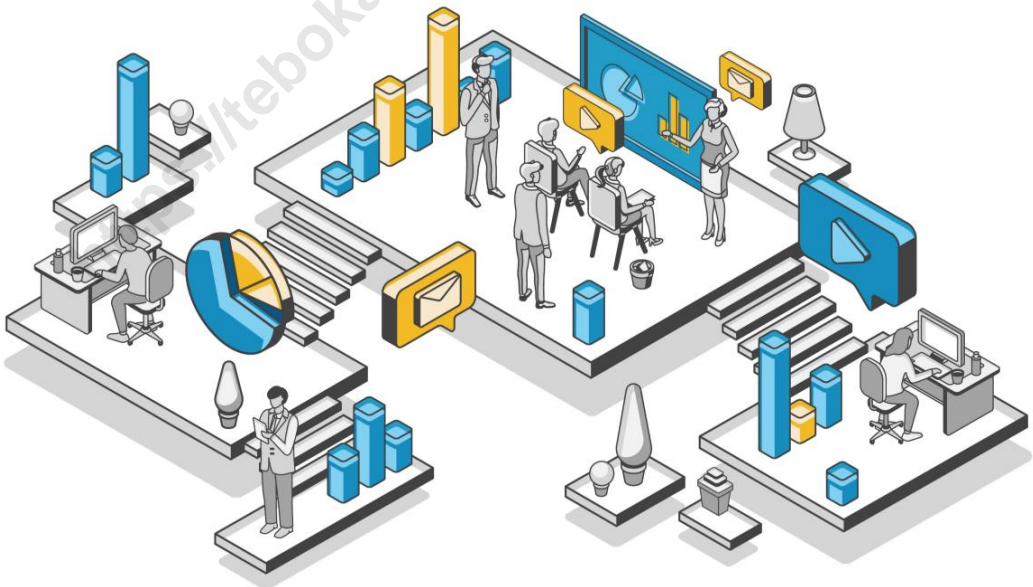
**INDUSTRI DAN PERDAGANGAN**  
**INDUSTRY AND TRADE**

**Koperasi**  
**369**

**Perseroan  
Terbatas**  
**4**

**Perseroan  
Komanditer**  
**15**

**Perorangan**  
**6**



**Jumlah perusahaan menurut Bentuk Badan Hukum  
di Kabupaten Tebo, 2020**



**PENJELASAN TEKNIS**

1. Industri manufaktur adalah suatu kegiatan ekonomi yang melakukan kegiatan mengubah suatu barang dasar secara mekanis, kimia, atau dengan tangan sehingga menjadi barang jadi/setengah jadi, dan atau barang yang kurang nilainya menjadi barang yang lebih tinggi nilainya, dan sifatnya lebih dekat kepada pemakai akhir. Termasuk dalam kegiatan ini adalah jasa industri dan pekerjaan perakitan.
2. Perusahaan atau usaha industri adalah suatu unit (kesatuan) usaha yang melakukan kegiatan ekonomi, bertujuan menghasilkan barang atau jasa, terletak pada suatu bangunan atau lokasi tertentu, dan mempunyai catatan administrasi tersendiri mengenai produksi dan struktur biaya serta ada seorang atau lebih yang bertanggung jawab atas usaha tersebut.
3. Industri manufaktur dikelompokkan ke dalam 4 golongan berdasarkan banyaknya pekerja, yaitu: industri besar (100 orang pekerja atau lebih), industri sedang/menengah (20–99 orang pekerja), industri kecil (5–19 orang pekerja), dan industri mikro (1–4 orang pekerja).
4. Perusahaan adalah suatu badan yang melakukan kegiatan ekonomi, bertujuan menghasilkan barang/jasa, terletak di suatu

**TECHNICAL NOTES**

1. *Manufacturing industry is defined as an economic activity processing basic goods mechanically, chemicals or manually into final or intermediate goods. It is also defined as processing of lower value goods into higher value goods as final or intermediate products. The activities also include services for manufacturing and assembling.*
2. *A manufacturing establishment is defined as a production unit engaged in economic activity, producing goods or services, located in a building or in a certain location, keeping a business record concerning the production and cost structure, and having a person or more that are responsible to those activities.*
3. *Manufacturing industries are categorized into four groups, based on the number of employees: large scale manufacturing (100 employees or more), medium scale manufacturing (20–99 employees), small scale manufacturing (5–19 employees), and micro industry (1–4 employees).*
4. *Enterprises are an entity conducting economic activities to provide goods/services, located in a physical building at a particular location, and maintain business records regarding production and cost structure, as well as at least one person who is responsible for business risk. Companies can*

- bangunan fisik pada lokasi tertentu, dan mempunyai catatan administrasi tersendiri mengenai produksi dan struktur biaya, serta ada seorang atau lebih yang bertanggung jawab atas resiko usaha. Badan usaha perusahaan dapat berbetuk PT, CV, Firma, PT (Persero), Perusahaan Umum (Perum) atau Perusahaan Jawatan.
5. Perseroan terbatas (PT) adalah suatu badan hukum untuk menjalankan usaha yang memiliki modal terdiri dari saham-saham yang pemiliknya memiliki bagian sebanyak saham yang dimilikinya. Karena modalnya terdiri dari saham-saham yang dapat diperjualbelikan, perubahan kepemilikan perusahaan dapat dilakukan tanpa perlu membubarkan perusahaan.
- form a business entity PT, CV, Firm, PT (Persero), Public Company or Bureau Company.*
5. *A joint stock company is a business entity where different stocks can be bought and owned by shareholders. Each shareholder owns company stock in proportion, evidenced by his or her shares (certificates of ownership). This allows for the unequal ownership of a business with some shareholders owning a bigger proportion of a company than others do. Shareholders are able to transfer their shares to others without any edeect to the continued existence of the company.*

**ULASAN**

Pedagang di Kabupaten Tebo didominasi oleh pedagang kecil dan menengah. Jumlah pedagang tahun 2020 sebesar 11.590 pedagang, dengan rincian : pedagang besar 2.132, pedagang menengah 3.395 orang , dan pedagang kecil 5.503 orang.

Di Kabupaten Tebo terdapat 4 pasar umum dan 47 pasar tradisional, dan 859 toko dan 766 kios yang tersebar di 12 kecamatan.

**DESCRIPTION**

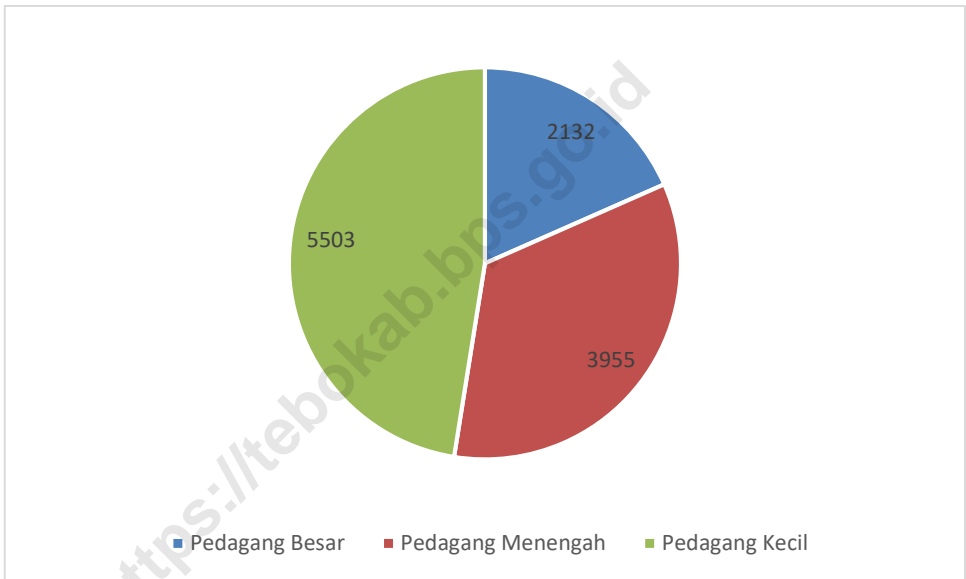
*Traders in Tebo regency is dominated by small and medium traders. The number of trader in 2020 was 11.590 people, with details: 2.132 people of wholesaler, 3.395 people of medium traders, and 5.503 people of small traders.*

*In Tebo Regency, there are 4 public markets and 47 traditional markets, and 859 shops and 766 stalls spread across 12 sub-districts.*

<https://tebokab.bps.go.id>



**Gambar 7.1** Jumlah Pedagang Menurut Jenisnya di Kabupaten Tebo, 2020  
**Figures 7.1** Number of Merchants by Type in Tebo Regency, 2020



Sumber/Source : Dinas Perindustrian, Perdagangan dan Tenaga Kerja Kabupaten Tebo/ Industry, Trade, and Labor Service of Tebo Regency

**Tabel**  
**Table** 7.1

**Jumlah Pedagang Menurut Kecamatan di Kabupaten  
Tebo, 2020**  
*Number of Merchants by Subdistrict in Tebo Regency, 2020*

Kecamatan Subdistrict	Pedagang Besar Wholesaler	Pedagang Menengah Medium Trader	Pedagang Kecil Small Trader
(1)	(2)	(3)	(4)
Tebo Ilir	155	255	405
Muara Tabir	163	316	427
Tebo Tengah	165	327	436
Sumay	100	119	260
Tengah Ilir	167	325	438
Rimbo Bujang	438	1 256	628
Rimbo Ulu	165	258	526
Rimbo Ilir	155	329	489
Tebo Ulu	175	226	520
VII Koto	170	315	497
Serai Serumpun	145	229	489
VII Koto Ilir	134	220	388
<b>Tebo</b>	<b>2 132</b>	<b>3 955</b>	<b>5503</b>

Catatan/Note: ...

Sumber/Source: Dinas Perindustrian, Perdagangan dan Tenaga Kerja Kabupaten Tebo/ Industry, Trade, and Labor Service of Tebo Regency

**Tabel**  
**Table** 7.2**Jumlah Sarana Perdagangan Menurut Jenis di Kabupaten Tebo, 2016-2020**  
**Number of Trading Facilities by Type of Facility in Tebo Regency, 2016-2020**

<b>Sarana Perdagangan</b> <b>Trading Facilities</b>	<b>2016</b>	<b>2017</b>	<b>2018</b>	<b>2019</b>	<b>2020</b>
(1)	(2)	(3)	(4)	(5)	(6)
Pasar Umum	4	4	4	4	4
Pasar Tradisional	42	37	37	47	47
Toko	859	925	854	857	859
Kios	3 499	145	145	145	766
<b>Jumlah/Total</b>	<b>4 404</b>	<b>1 111</b>	<b>1 040</b>	<b>1 053</b>	<b>1 676</b>

Catatan/Note: ...

Sumber/Source: Dinas Perindustrian, Perdagangan dan Tenaga Kerja Kabupaten Tebo/ Industry, Trade, and Labor Service of Tebo Regency

**Tabel**  
**Table** 7.3**Jumlah Perusahaan Menurut Bentuk Badan Hukum di  
Kabupaten Tebo, 2016-2020**  
*Number of Establishments by Type of Business Entity in Tebo  
Regency, 2016-2020*

<b>Tipe Badan Hukum</b> <i>Type of Business Entity</i>	<b>2016</b>	<b>2017</b>	<b>2018</b>	<b>2019</b>	<b>2020</b>
(1)	(2)	(3)	(4)	(5)	(6)
Perseroan Terbatas (PT)	44	25	28	13	4
Perseroan Komanditer (CV)	30	31	30	24	15
Koperasi	356	357	365	366	369
Perorangan (PO)	442	286	189	92	6
<b>Jumlah/Total</b>	<b>872</b>	<b>699</b>	<b>612</b>	<b>495</b>	<b>30</b>

Catatan/Note:

Sumber/Source: Dinas Penanaman Modal, Pelayanan Terpadu Satu Pintu, Koperasi, Usaha Kecil dan Menengah Kab. Tebo/ *Capital Investment, Integrated Service, Cooperative, and Small-Medium Enterprises Office of Tebo Regency*

**Tabel**  
**Table 7.4****Jumlah Koperasi Menurut Jenis Koperasi dan Kecamatan di Kabupaten Tebo, 2020**  
**Number of Cooperatives by Type of Cooperative and Subdistrict in Tebo Regency, 2020**

Kecamatan Subdistrict	KUD	KPN	KOP KAR	KOP PON TREN	KOP TANI	PERKE- BUNAN	Lainnya Other	Jumlah Total
(1)	(2)	(3)	(4)	(5)	(6)	(7)	(8)	(9)
Tebo Ilir	3	3	1	1	3	16	31	58
Muara Tabir	2	2	-	-	2	5	14	25
Tebo Tengah	3	9	-	2	6	5	10	35
Sumay	3	-	2	-	8	15	20	48
Tengah Ilir	-	-	2	1	4	5	18	30
Rimbo Bujang	7	3	2	9	2	-	28	51
Rimbo Ulu	5	-	-	1	-	-	16	22
Rimbo Ilir	4	1	1	-	1	-	7	14
Tebo Ulu	2	2	-	2	8	4	16	34
VII Koto	2	-	-	1	5	6	11	25
Serai Serumpun	-	-	-	-	1	6	3	10
VII Koto Ilir	1	-	1	-	2	4	9	17
<b>Tebo</b>	<b>32</b>	<b>20</b>	<b>9</b>	<b>17</b>	<b>42</b>	<b>66</b>	<b>183</b>	<b>369</b>

Catatan/Note:

Sumber/Source: Dinas Penanaman Modal, Pelayanan Terpadu Satu Pintu, Koperasi, Usaha Kecil dan Menengah Kab. Tebo/ *Capital Investment, Integrated Service, Cooperative, and Small-Medium Enterprises Office of Tebo Regency*

08

**PARIWISATA  
TOURISM**



**Jumlah  
rumah makan  
di Kabupaten Tebo**

**pada tahun 2020 sebanyak 59**

---



**PENJELASAN TEKNIS**

1. Usaha penyediaan akomodasi adalah usaha yang menyediakan pelayanan penginapan yang dapat dilengkapi dengan pelayanan pariwisata lainnya. Usaha penyediaan akomodasi dapat berupa hotel, vila, pondok wisata, bumi perkemahan, persinggahan karavan, dan akomodasi lainnya yang digunakan untuk tujuan pariwisata.
2. Hotel adalah penyediaan akomodasi secara harian berupa kamar-kamar di dalam satu bangunan yang dapat dilengkapi dengan jasa pelayanan makan dan minum, kegiatan hiburan dan atau fasilitas lainnya. Hotel terdiri dari hotel berbintang dan hotel non- bintang.
3. Hotel bintang adalah usaha penyediaan jasa pelayanan penginapan, makan minum serta jasa lainnya bagi umum dengan menggunakan sebagian atau seluruh bangunan. Usaha ini dikelola secara komersial serta memenuhi ketentuan persyaratan sebagai hotel bintang (termasuk berlian) yang ditetapkan dalam surat keputusan instansi yang membinanya. Misalnya hotel bintang lima, hotel bintang empat dan seterusnya.
4. Hotel non bintang/melati adalah usaha penyediaan akomodasi yang memenuhi ketentuan sebagai hotel melati yang

**TECHNICAL NOTES**

1. *The business of providing accommodation is a business that provides specialty services that can be equipped with other tourism services. It includes hotel, villa, cottage, camping, caravan stop, and other accommodation that are used for tourism purposes.*
2. *Hotel is a daily supply of accommodation rooms within a building which can be equipped with eating and drinking services, entertainment activities and/or other facilities. Hotel consists of a classified hotel and a non-classified hotel.*
3. *A star hotel is the business of providing an accommodation, eating and drinking as well as other services for the public by using a building or a part of a building. It is managed commercially and meets specified requirements as a star hotel (including diamonds) set forth in the decree of fostering agency. For example, five star hotel, four star hotel, and so on.*
4. *Non star hotel is a business of providing accommodation that meet the requirements as the budget hotels that set out in a decision*



ditetapkan dalam surat keputusan instansi yang membinanya. Termasuk motel. (KBLI 2009)

5. Banyaknya kamar adalah kamar yang siap untuk dijual pada saat pencacahan (tidak termasuk kamar pribadi, kamar penjaga malam, kamar pegawai hotel, dan kamar yang sedang dalam perbaikan).
6. Banyaknya tempat tidur adalah banyaknya tempat tidur yang tersedia dan siap pakai, tidak termasuk tempat tidur yang ada di gudang (persediaan untuk extra bed). Tempat tidur ukuran king size atau single dihitung satu tempat tidur. Jumlah tempat tidur yang tersedia dihitung dalam arti jumlah fisik tempat tidur.

*letter. Including motels. (KBLI 2009)*

5. *The number of rooms is the rooms are ready for sale in the enumeration date (not including the private room, the night watchman, servant rooms, and rooms that are under construction).*
6. *Number of beds is the number of beds available and ready to use, not including the bed in the warehouse (inventory for extra bed). King size bed or a single are calculated one bed. The number of beds available is calculated in terms of the number of physical bed.*

**ULASAN**

Terdapat 15 (lima belas) hotel non bintang di Kabupaten Tebo, dimana 7 (tujuh) hotel terletak di Kecamatan Tebo Tengah, 6 (enam) di Kecamatan Rimbo Bujang, 1 (satu) di Kecamatan Tengah Ilir dan 1 (satu) di Kecamatan Tebo Ilir.

Terdapat 59 restoran dan rumah makan yang tersebar di 6 kecamatan di Kabupaten Tebo pada tahun 2020. Kecamatan Tebo Tengah dan Rimbo Bujang memiliki restoran dan rumah makan terbanyak di Kabupaten Tebo, yaitu masing-masing 38 dan 13 buah.

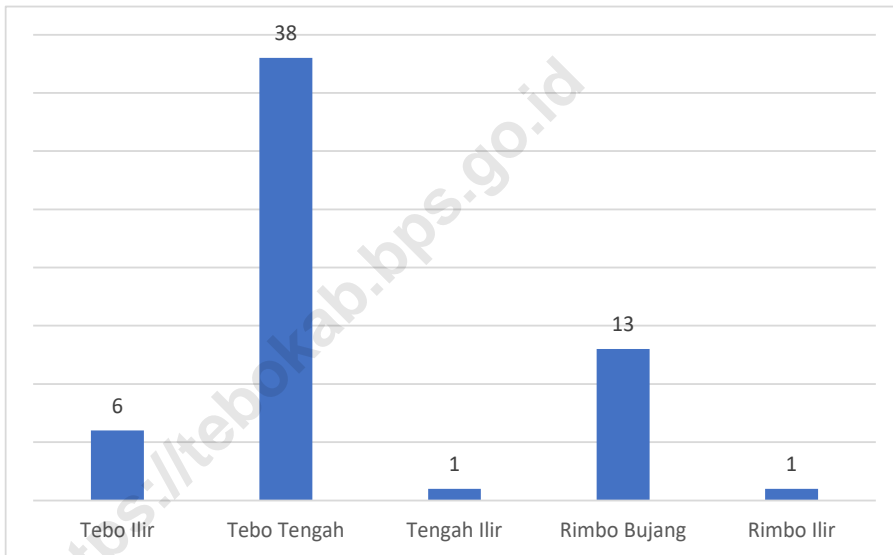
**DESCRIPTION**

*There was 15 (fifteen) non star hotel at Tebo Regency, 7 (seven) of hotels at Tebo Tengah District, 6 (six) at Rimbo Bujang District, 1 (one) at Tengah Ilir District and 1 (one) at Tebo Ilir District.*

*There are 59 restaurants spread across 6 districts in Tebo Regency at 2020. Tebo Tengah and Rimbo Bujang has the most restaurants in Tebo Regency, each were 38 and 13 restaurants.*

<https://tebokab.bps.go.id>

**Gambar 8.1** Jumlah Rumah Makan/Restoran Menurut Kecamatan, 2020  
**Figures 8.1** Number of Restaurant by Subdistrict in Tebo Regency, 2020



Sumber/Source : Badan Keuangan Daerah Kabupaten Tebo/ Income Region Office of Tebo Regency

**Tabel**  
**Table** 8.1

**Banyaknya Hotel di Kabupaten Tebo, 2020**  
**Number of Hotel at Tebo Regency, 2020**

Nama Hotel <i>Name of Hotel</i>	Tingkatan Hotel <i>Level of Hotel</i>		Lokasi/Kecamatan <i>Location/Subdistrict</i>
	Berbintang <i>Stars</i>	Nonbintang <i>Non-Stars</i>	
(1)	(2)	(3)	(4)
Hotel Nabila	-	√	Tebo Tengah
Hotel Alya	-	√	Tebo Tengah
Hotel GN	-	√	Tebo Tengah
Hotel Sederhana	-	√	Tebo Tengah
Penginapan Kurnia	-	√	Tebo Tengah
Penginapan Plita	-	√	Tebo Tengah
Penginapan Wisma 72	-	√	Tebo Tengah
Penginapan Juanta	-	√	Tengah Ilir
Penginapan Riak Danau	-	√	Tebo Ilir
Hotel Yossi	-	√	Rimbo Bujang
Hotel Grand Ratu	-	√	Rimbo Bujang
Hotel Lestari	-	√	Rimbo Bujang
Hotel Melissa	-	√	Rimbo Bujang
Hotel Linda	-	√	Rimbo Bujang
Hotel Family	-	√	Rimbo Bujang

Catatan/Note: ...

Sumber/Source: BPS Kabupaten Tebo/ BPS-Statistics Indonesia of Tebo Regency

**Tabel**  
**Table** 8.2**Rata-rata Jumlah Kamar dan Tempat Tidur per Hotel  
Menurut Kecamatan di Kabupaten Tebo, 2020**  
*Avarage of Rooms and Beds per Hotel by Subdistrict in Tebo  
Regency, 2020*

Kecamatan Subdistrict	Fasilitas Facility	
	Kamar Tidur Rooms	Tempat Tidur Beds
(1)	(2)	(3)
Tebo Ilir	7	7
Muara Tabir	-	-
Tebo Tengah	115	168
Sumay	-	-
Tengah Ilir	21	27
Rimbo Bujang	119	149
Rimbo Ulu	-	-
Rimbo Ilir	-	-
Tebo Ulu	-	-
VII Koto	-	-
Serai Serumpun	-	-
VII Koto Ilir	-	-

Catatan/Note: ...

Sumber/Source: BPS Kabupaten Tebo/ BPS-Statistics Indonesia of Tebo Regency

**Tabel**  
**Table** 8.3

**Jumlah Rumah Makan/Restoran Menurut Kecamatan,  
2017–2020**  
**Number of Restaurants by Subdistrict, 2017–2020**

Kecamatan Subdistrict	2017	2018	2019	2020
(1)	(2)	(3)	(4)	(5)
Tebo Ilir	10	10	10	6
Muara Tabir	5	5	5	-
Tebo Tengah	52	62	66	38
Sumay	-	-	-	-
Tengah Ilir	10	10	10	1
Rimbo Bujang	41	53	53	13
Rimbo Ulu	-	-	-	-
Rimbo Ilir	-	-	-	1
Tebo Ulu	-	-	-	-
VII Koto	-	-	-	-
Serai Serumpun	-	-	-	-
VII Koto Ilir	1	1	1	-
<b>Tebo</b>	<b>119</b>	<b>141</b>	<b>145</b>	<b>59</b>

Catatan/Note: ...

Sumber/Source: Badan Keuangan Daerah Kabupaten Tebo/ Income Region Office of Tebo Regency



09

**TRANSPORTASI DAN KOMUNIKASI**  
**TRANSPORTATION AND COMMUNICATION**

**Panjang jalan beraspal**  
**869,45 Km**

**Panjang jalan tidak beraspal**  
**573,88 Km**

**Panjang jalan di Kab. Tebo**





**PENJELASAN TEKNIS**

1. Kendaraan bermotor adalah setiap kendaraan yang digerakkan oleh peralatan teknik yang ada pada kendaraan tersebut, biasanya digunakan untuk angkutan orang atau barang di atas jalan raya selain kendaraan yang berjalan di atas rel. Kendaraan bermotor yang dicatat adalah semua jenis kendaraan kecuali kendaraan bermotor TNI/Polri dan Korps Diplomatik.
2. Kantor Pos adalah tempat pemberi pelayanan komunikasi tertulis dan atau surat elektronik, layanan paket, layanan logistik, layanan transaksi keuangan, dan layanan keagenan pos untuk kepentingan umum. Rumah pos berfungsi sama seperti kantor pos dan kantor pos pembantu, bedanya rumah pos biasanya terletak di daerah terpencil.
3. Telekomunikasi adalah setiap pemancaran, pengiriman dan atau penerimaan dari setiap informasi dalam bentuk tanda-tanda, isyarat, tulisan, gambar, suara dan bunyi melalui sistem kawat, optik, radio atau sistem elektromagnetik lainnya.
4. Jaringan telekomunikasi adalah rangkaian perangkat telekomunikasi dan kelengkapannya yang digunakan dalam bertelekomunikasi.
5. Telepon tetap kabel dalam Susenas disebut telepon rumah

**TECHNICAL NOTES**

1. *Motor vehicles are any kind of vehicles motorized by machine set up in those vehicles, they are usually used for transporting peoples or goods on roads except vehicles moving along a railway line. The data cover all kinds of motor vehicles except those belong to Indonesia Army Force Indonesian State Police and Diplomatic Corps.*
2. *Post Office is a service provider facility of written communication and or electronic mail, parcel service, logistics services, financial transaction services, and postal services to the public. Postal house has the same function as the post office and subsidiary of post office, the difference is that postal house is usually located in remote areas.*
3. *Lorem 6. Telecommunication includes every transmitting, delivering and or receiving from every information of marking, signal, article, picture, sound and voice through strand of wire system, optic, radio or other electromagnetic system.*
4. *Telecommunication network is peripheral network of telecommunication and its equipment used in the means of telecommunication.*
5. *Fixed line telephone based on Susenas called home phone is a*

adalah jaringan telekomunikasi menggunakan perangkat telepon tetap dengan kabel yang secara umum diatur oleh standar-standar teknis dengan menggunakan suatu nomor telepon, dikenal pula sebagai Public Switched Telephone Network (PSTN). Pada umumnya dimanfaatkan untuk telepon rumah dan jaringan internet, memiliki kemampuan menghantarkan sinyal dengan kuat dan jelas dengan biaya yang relatif lebih murah.

*telecommunication network using fixed line telephone device which is generally regulated by technical standards, using a phone number, also known as the Public Switched Telephone Network (PSTN). It is generally used for home phone and Internet networks, has the ability to deliver a strong and clear signal with a relatively low cost.*

<https://tebokab.bps.go.id>

**ULASAN**

Jalan merupakan salah satu sarana penting dalam menunjang perekonomian suatu daerah. Pada tahun 2020, 49,74 persen kondisi jalan kabupaten baik dan 7,04 persen rusak berat. Sementara panjang jalan aspal tahun 2020 mencapai 869,45 km jalan kabupaten dan 573,88 km masih belum diaspal.

Terdapat 5 Kantor Pos Pembantu yang tersebar di Kabupaten Tebo, antara lain Kecamatan Tebo Ilir, Tebo Tengah, Rimbo Bujang, Rimbo Ilir, dan Tebo Ulu.

**DESCRIPTION**

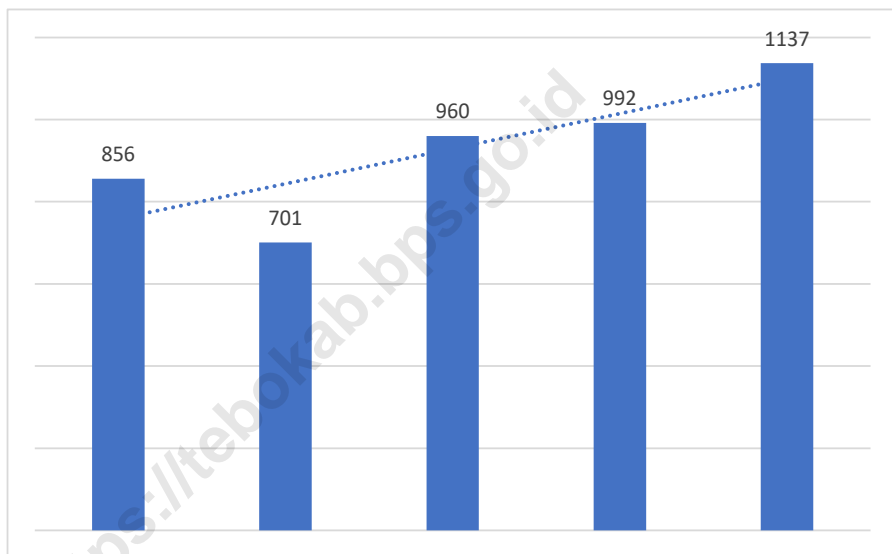
*Road is one of important part in supporting area economics. In 2020, 49,74 percent was good road condition and 7,04 percent in heavy broken. While length of road regency with asphalt surface achieved 869,45 km and 573,88 km was not asphalted yet.*

*There were 5 Auxiliary Post Office that spread around Tebo Regency, which are at Tebo Ilir District, Tebo Tengah District, Rimbo Bujang District, Rimbo Ilir District, and Tebo Ulu District.*

<https://tebokab.bps.go.id>

**Gambar**  
**Figures** 9.1

**Jumlah Saluran Telepon Terpasang di Kabupaten Tebo, 2016-2020**  
**Development of Phone Line at Tebo Regency, 2016-2020**



Sumber/Source : PT Telkom Cabang Muaro Bungo/Telecommunication Inc. of Tebo Regency

## 9.1 TRANSPORTASI TRANSPORTATION

**Tabel** 9.1.1 **Panjang Jalan Menurut Kecamatan dan Pemerintahan yang Berwenang Mengelolanya di Kabupaten Tebo (km), 2020**  
*Length of Roads by Subdistrict and Level of Government Authority in Tebo Regency (km), 2020*

Kecamatan Subdistrict	Pemerintahan yang Berwenang Mengelola Government Authority			Jumlah Total
	Negara State	Provinsi Province	Kabupaten/Kota Regency/City	
(1)	(2)	(3)	(4)	(5)
Tebo Ilir	23	-	181,33	204,33
Muara Tabir	-	-	30,25	30,25
Tebo Tengah	44	5	194,65	243,65
Sumay	-	20	118,25	138,25
Tengah Ilir	45	8	68,37	121,37
Rimbo Bujang	-	22	301,16	323,16
Rimbo Ulu	-	-	157,74	157,74
Rimbo Ilir	-	-	120,45	120,45
Tebo Ulu	-	44	86,63	130,63
VII Koto	-	20	49,05	69,05
Serai Serumpun	-	-	48,27	48,27
VII Koto Ilir	-	19	87,18	106,18
<b>Tebo</b>	<b>112</b>	<b>138</b>	<b>1 443,33</b>	<b>1 693,33</b>

Catatan/Note: ...

Sumber/Source: Dinas Pekerjaan Umum dan Perumahan Rakyat Kabupaten Tebo/Public Development Service of Tebo Regency

**Tabel 9.1.2** Panjang Jalan Menurut Kecamatan dan Jenis Permukaan Jalan di Kabupaten Tebo (km), 2020  
**Length of Roads by Subdistrict and Type of Road Surface in Tebo Regency (km), 2020**

Kecamatan Subdistrict	Jenis Permukaan Jalan Type of Road Surface			Jumlah Total
	Aspal Pavement	Tidak Diaspal Not Paved	Lainnya Other	
(1)	(2)	(3)	(4)	(5)
Tebo Ilir	133,12	40,34	7,87	181,33
Muara Tabir	18,95	9,80	1,50	30,25
Tebo Tengah	77,51	117,14	0,00	194,65
Sumay	52,55	65,70	0,00	118,25
Tengah Ilir	25,24	43,13	0,00	68,37
Rimbo Bujang	232,50	68,66	0,00	301,16
Rimbo Ulu	94,94	62,80	0,00	157,74
Rimbo Ilir	80,65	39,80	0,00	120,45
Tebo Ulu	67,16	15,25	4,22	86,63
VII Koto	30,35	18,70	0,00	49,05
Serai Serumpun	29,78	17,69	0,80	48,27
VII Koto Ilir	26,70	59,68	0,80	87,18
<b>Tebo</b>	<b>869,45</b>	<b>558,69</b>	<b>15,19</b>	<b>1 443,33</b>

Catatan/Note: ...

Sumber/Source: Dinas Pekerjaan Umum dan Perumahan Rakyat Kabupaten Tebo/*Public Development Service of Tebo Regency*

**Tabel**  
**Table** 9.1.3

**Perkembangan Jalan Menurut Kondisi Jalan di Kabupaten Tebo (km), 2014-2020**  
**Development of Roads by Road Condition in Tebo Regency (km), 2014-2020**

Tahun Year	Kondisi Jalan Road Condition				Jumlah Total
	Baik Good	Sedang Moderate	Rusak Damaged	Rusak Berat Severely Damaged	
(1)	(2)	(3)	(4)	(5)	(6)
2014	537,13	825,21	468,48	401,83	2 232,65
2015	367,11	500,93	304,02	79,81	1 251,87
2016	527,77	480,15	188,34	62,81	1 259,07
2017	568,83	495,68	184,48	62,81	1 311,80
2018	709,74	464,46	176,12	93,01	1 443,33
2019	722,42	474,49	144,77	101,65	1 443,33
2020	717,92	473,99	149,77	101,65	1 443,33

Catatan/Note: ...

Sumber/Source: Dinas Pekerjaan Umum dan Perumahan Rakyat Kabupaten Tebo/Public Development Service of Tebo Regency



**Tabel**  
**Table** 9.1.4**Panjang Jalan Menurut Kecamatan dan Kondisi Jalan di Kabupaten Tebo (km), 2020**  
**Length of Roads and Road Condition in Tebo Regency (km), 2020**

Kecamatan Subdistrict	Kondisi Jalan Road Condition				Jumlah Total
	Baik Good	Sedang Moderate	Rusak Damaged	Rusak Berat Severely Damaged	
(1)	(2)	(3)	(4)	(5)	(6)
Tebo Ilir	94,84	59,47	23,28	3,74	181,33
Muara Tabir	7,05	14,00	9,20	0,00	30,25
Tebo Tengah	85,79	60,90	35,65	12,30	194,65
Sumay	37,30	31,50	43,05	6,40	118,25
Tengah Ilir	18,50	33,29	9,58	7,00	68,37
Rimbo Bujang	178,22	99,73	8,42	14,80	301,16
Rimbo Ulu	109,83	43,81	4,10	0,00	157,74
Rimbo Ilir	74,76	42,45	3,24	0,00	120,45
Tebo Ulu	53,07	18,70	11,15	3,71	86,63
VII Koto	26,65	16,90	1,40	4,10	49,05
Serai Serumpun	5,71	42,56	0,00	0,00	48,27
VII Koto Ilir	26,20	10,68	0,70	49,60	87,18
<b>Tebo</b>	<b>717,92</b>	<b>473,99</b>	<b>149,77</b>	<b>101,65</b>	<b>1 443,33</b>

Catatan/Note: ...

Sumber/Source: Dinas Pekerjaan Umum dan Perumahan Rakyat Kabupaten Tebo/*Public Development Service of Tebo Regency*

**Tabel 9.1.5** Jumlah Kendaraan Bermotor yang Membayar Pajak Menurut Jenis Kendaraan di Kabupaten Tebo, 2018-2020  
**Number of Motor Vehicles Paying Taxes by Type of Vehicle in Tebo Regency, 2018-2020**

Jenis Kendaraan Type of Vehicle	2018	2019	2020
(1)	(2)	(3)	(4)
Sedan, Jeep, Station Wagon (Tidak Umum)	5 827	5 957	6 214
Sedan, Jeep, Station Wagon (Umum)	7	3	3
Bus, Mikro Bus (Tidak Umum)	18	18	18
Bus, Mikro Bus (Umum)	4	7	4
Truck, Pick Up (Tidak Umum)	2 000	1 798	1 802
Truck, Pick Up (Umum)	591	555	535
Kendaraan Khusus (Tidak Umum)	40	45	12
Kendaraan Khusus (Umum)	-	-	-
Sepeda Motor, Scooter	28 559	27 310	26 381
<b>Jumlah/Total</b>	<b>37 046</b>	<b>35 693</b>	<b>34 969</b>

Catatan/Note: ...

Sumber/Source: Kantor SAMSAT Kabupaten Tebo/SAMSAT Tebo Regency

## 9.2 POS DAN KOMUNIKASI POST AND COMUNICATION

**Tabel** 9.2.1 **Jumlah Kantor Pos Pembantu Menurut Kecamatan di Kabupaten Tebo, 2017-2020**  
**Table** 9.2.1 **Number of Auxiliary Post Office by Subdistrict in Tebo Regency, 2017-2020**

Kecamatan Subdistrict	2017	2018	2019	2020
(1)	(2)	(3)	(4)	(5)
Tebo Ilir	1	1	1	1
Muara Tabir	-	-	-	-
Tebo Tengah	1	1	1	1
Sumay	-	-	-	-
Tengah Ilir	-	-	-	-
Rimbo Bujang	1	1	1	1
Rimbo Ulu	-	-	-	-
Rimbo Ilir	1	1	1	1
Tebo Ulu	1	1	1	1
VII Koto	-	-	-	-
Serai Serumpun	-	-	-	-
VII Koto Ilir	-	-	-	-
<b>Tebo</b>	<b>5</b>	<b>5</b>	<b>5</b>	<b>5</b>

Catatan/Note: ...

Sumber/Source: Kantor Pos Muaro Bungo/Post Office of Bungo Regency

**Tabel** 9.2.2  
**Table**

**Produksi Pos dan Giro di Kabupaten Tebo, 2020**  
**Post and Giro Production at Tebo Regency, 2020**

Bulan Month	Indikator Produksi				
	Surat Dikirim (Pucuk)	Paket Pos Dikirim(Kg)	Uang Diweselkan (Rp.)	Uang Digirokan (Rp.)	Lain-lain
(1)	(2)	(3)	(4)	(5)	(6)
Januari January	596	-	374 862 000	-	-
Februari February	435	-	613 154 000	-	-
Maret March	419	-	434 107 000	-	-
April April	484	-	330 732 000	-	-
Mei May	480	-	386 225 500	-	-
Juni June	709	-	204 072 500	-	-
Juli July	408	-	204 930 000	-	-
Agustus August	375	-	254 453 000	-	-
September September	419	-	525 067 000	-	-
Oktober October	537	-	942 762 000	-	-
November November	687	-	622 020 000	-	-
Desember December	602	-	692 926 000	-	-

Catatan/Note: ...

Sumber/Source: Kantor Pos Muaro Bungo/Post Office of Bungo Regency

**Tabel 9.2.3** Pendapatan Pos dan Giro di Kabupaten Tebo (Rp), 2020  
**Table** Post and Giro Income at Tebo Regency(Rp), 2020

Bulan Month	Pendapatan						
	Penjualan Benda Pos	Bea Pos Paket	Bea Wesel	Bea Giro / Cek	Bea Kilat Khusus	Bea Patas	Lain-lain
(1)	(2)	(3)	(4)	(5)			(6)
Januari January	23 328 100	10 928 220	5 161 000	-	16 204 000	-	-
Februari February	21 092 600	3 972 772	5 192 000	-	12 053 000	-	-
Maret March	18 580 950	8 984 548	4 335 000	-	11 706 000	-	-
April April	13 939 000	9 721 781	3 664 000	-	10 840 000	-	-
Mei May	10 967 100	13 170 301	5 202 000	-	10 960 000	-	-
Juni June	20 855 900	12 144 061	2 432 000	-	17 263 500	-	-
Juli July	23 087 400	8 095 694	2 876 000	-	14 175 962	-	-
Agustus August	19 359 000	10 736 445	2 603 000	-	12 214 695	-	-
September September	22 789 900	9 693 774	3 094 000	-	14 469 292	-	-
Oktober October	29 318 300	8 748 400	-	-	13 456 600	-	905 700
November November	22 749 500	9 127 700	-	-	15 005 100	-	1 912 500
Desember December	21 092 600	9 416 000	-	-	15 071 500	-	590 300

Catatan/Note: ...

Sumber/Source: Kantor Pos Muaro Bungo/Post Office of Bungo Regency

**Tabel**  
**Table** 9.2.4

**Jumlah Pensiunan Pusat dan Daerah per Bulan di  
Kabupaten Tebo, 2020**  
*Number of Central and Regional Retirement Monthly at  
Tebo Regency, 2020*

Bulan Month	Pensiunan Pusat dan Daerah Central Retirement	
	Banyak Total	Nilai (Rp) Nominal (Rp)
(1)	(2)	(3)
Januari / January	314	624 496 600
Februari / February	315	626 821 700
Maret / March	311	618 193 500
April / April	307	607 169 200
Mei / May	338	671 272 400
Juni / June	304	603 001 800
Juli / July	304	603 138 600
Agustus / August	300	598 134 600
September / September	298	590 187 800
Oktober / October	298	589 294 000
November / November	4 296	587 736 900
Desember / December	295	582 958 500

Catatan/Note: ...

Sumber/Source: Kantor Pos Muaro Bungo/Post Office of Bungo Regency

**Tabel 9.2.5** Jumlah Saluran Telepon Terpasang Menurut Jenis Pemakaian di Kabupaten Tebo, 2016 - 2020  
**Development of Phone Line by Kind at Tebo Regency, 2016-2020**

Jenis Pemakaian Kind of Costumer	2016	2017	2018	2019	2020
(1)	(2)	(3)	(4)	(5)	(6)
Bisnis Business	250	280	315	50	75
Residensial Residential	203	203	560	876	970
Sosial Social	1	1	1	1	1
Warnet Internet Cafe	....	...	...	...	3
Dinas Service	45	60	80	65	88
<b>Jumlah Terpasang Paired</b>	856	701	960	992	1 137
<b>Sisa No. Kosong Remain of Blank Number</b>	144	...	-	288	665
<b>Kapasitas Sentral Central Capacity</b>	1 000	1 000	1 000	1280	1792

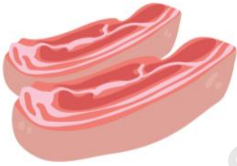
Catatan/Note: ...

Sumber/Source: PT Telkom Cabang Muaro Bungo/Telecommunication Inc. of Tebo Regency

10

HARGA  
PRICE

**Daging Sapi**



**Rp. 140.000**

**Daging Ayam**



**Rp. 37.000**

**Telur Ayam**



**Rp. 25.000**



**Harga tertinggi bahan kebutuhan pokok di  
Kabupaten Tebo, 2019 (Rp/Kg)**





**PENJELASAN TEKNIS**

1. Pengumpulan data harga produsen pertanian dilakukan melalui wawancara langsung kepada petani dengan daftar HD-1 sampai dengan HD-6, sedangkan pengumpulan data harga eceran pedesaan (konsumen) dilakukan melalui wawancara dengan para pedagang di pasar kecamatan yang terpilih sebagai sampel dengan daftar HKD-1, HKD-2, dan HKD-2.2. Semua kegiatan pencacahan harga-harga dilakukan oleh Koordinator Statistik Kecamatan (KSK) atau yang bertanggung jawab

**TECHNICAL NOTES**

1. *The collection of producer price at farm gate data is conducted through a direct interview with the farmers using HD-1 until HD-6 questionnaire. While the collection of rural consumer retail price data is conducted by interviewing trades in the selected markets using HKD-1, HKD-2, and HKD-2.2 questionnaire. The collection of price data is conducted by Statistics Coordinator at Subdistrict level or the person responsible.*

**ULASAN**

Harga rata-rata BBM premium dan solar di Kabupaten Tebo pada tahun 2020 cenderung stabil dari bulan Januari sampai Desember.

Dari kelompok padi-padian, harga beras pada tahun 2020 mengalami kenaikan dan penurunan. Harga beras tertinggi adalah sebesar Rp. 14.250,-/ kg.

Harga daging sapi tahun 2020 mengalami kenaikan dan penurunan. Harga daging sapi tertinggi adalah sebesar Rp. 140.000,-/kg. Harga daging ayam kampung lebih mahal dari ayam negeri. Harga ayam negeri tertinggi berada dibulan Mei dan Juni yaitu sebesar Rp. 37.000,-/kg

Rata-rata harga susu kental manis berkisar antara Rp.10.500,-hingga Rp. 11.000 per kaleng. Sementara harga susu bubuk instan naik pada bulan Desember dari Rp. 43.100,- / 400gr menjadi Rp. 44.600,- / 400gr.

**DESCRIPTION**

*Average prices of gasoline and diesel fuel at Tebo Regency in 2020 tended to be stable from January until December.*

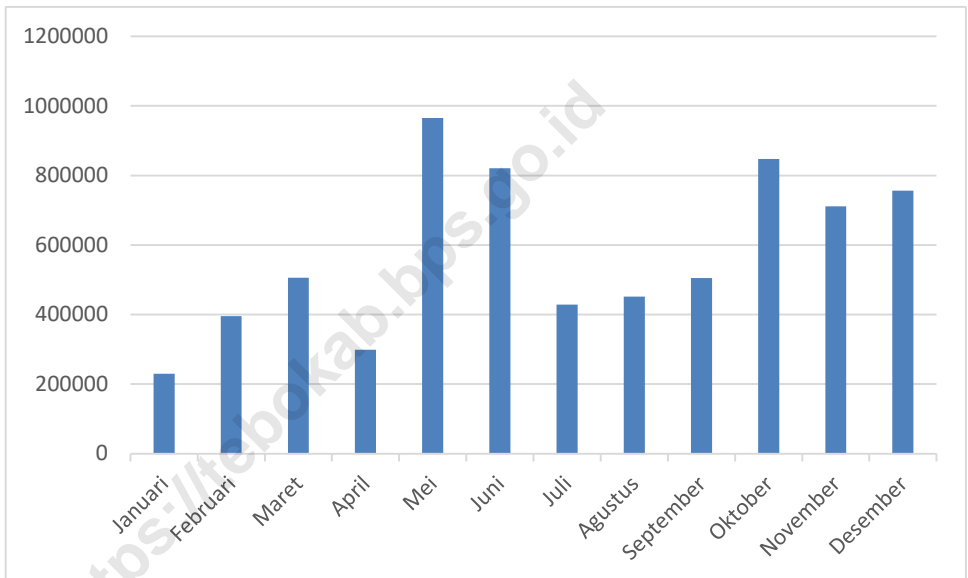
*From paddies comodities, price of rice in 2020 was increased and decreased. The highest price of rice was Rp. 14.250,-/ kg.*

*Beef price in 2020 was increased and decreased, the highest price of beef was Rp. 140.000,-/kg. Price of native chicken flesh was more expensive than broiler chicken flesh. The highest price of broiler chicken flesh was in Mei and Juni, which was Rp. 37.000,-/Kg.*

*The average of sweetened condense milk price was around Rp 10.500,- until Rp. 11.000 for each can. While price of instant milk powder was increased in December from Rp. 43.100,- / 400gr to Rp.44.600,- / 400gr.*

**Gambar**  
**Figures** 10.1

**Jumlah Stok Beras pada Bulog Subdrive Bungo-Tebo per Bulan, 2020**  
**Stock of Rice at Region Subdivision Bungo-Tebo Regency Monthly, 2020**



Sumber/Source : Perum Bulog Subdrive Bungo – Tebo/ State Logistics Agency (Bulog) Regional Division Area Muara Bungo

**Tabel**  
**Table** 10.1**Perkembangan Harga Rata-rata BBM Premium dan Solar per Bulan di Kabupaten Tebo, 2020**  
**Trend of Average Prices of Gasoline and Diesel Fuel Monthly at Tebo Regency, 2020**

Bulan Month	Harga di Pasaran Market Price		Harga di Pom Bensin Price at the Gas Station	
	Premium Gasoline	Solar Diesel Fuel	Premium Gasoline	Solar Diesel Fuel
(1)	(2)	(3)	(4)	(5)
Januari / January	8 000	7 500	...	...
Februari / February	8 000	7 500	...	...
Maret / March	8 000	7 500	...	...
April / April	8 000	7 500	...	...
Mei / May	8 000	7 500	...	...
Juni / June	8 000	7 500	...	...
Juli / July	8 000	7 500	...	...
Agustus / August	8 000	7 500	...	...
September / September	8 000	7 500	...	...
Oktober / October	8 000	7 500	...	...
November / November	8 000	7 500	...	...
Desember / December	8 000	7 500	...	...

Catatan/Note: ...

Sumber/Source: BPS Kabupaten Tebo/ BPS-Statistics Indonesia of Tebo Regency

**Tabel** 10.2  
**Table**

**Pengadaan, Penyaluran dan Stok Beras Pada Bulog  
Subdrive Muara Bungo per Bulan, 2020 (Kg)  
Supply, Distribution and Stock of Rice at Region Subdivision  
Muara Bungo Regency Monthly, 2020 (Kg)**

Bulan Month	Stok Awal Beginning Stock	Pemasukan Input	Jumlah Total	Penyaluran Distributed	Stok Akhir Ending Stock
(1)	(2)	(3)	(4)	(5)	(6)
Januari January	229 915,00	613 200,00	843 115,00	447 540,00	395 575,00
Februari February	395 575,00	901 210,00	1 296 785,00	790 840,00	505 945,00
Maret March	505 945,00	726 549,00	1 232 494,00	933 560,00	298 934,00
April April	298 934,00	1 497 473,00	1 796 407,00	831 585,00	964 822,03
Mei May	964 822,03	531 892,00	1 496 714,03	675 960,00	820 754,03
Juni June	820 754,03	277 290,00	1 098 044,03	669 020,00	429 024,03
Juli July	429 024,03	992 045,00	1 421 069,03	969 239,03	451 830,00
Agustus August	451 830,00	595 180,00	1 047 010,00	542 040,00	504 970,00
September September	504 970,00	1 464 160,00	1 969 130,00	1 122 080,00	847 050,00
Oktober October	847 050,00	959 755,00	1 806 805,00	1 095 960,00	710 845,00
November November	710 845,00	536 600,00	1 245 445,00	489 000	756 445,00
Desember December	756 445,00	525 816,30	1 282 261,30	380 256,30	902 005,00

Catatan/Note: ...

Sumber/Source: Perum Bulog Subdrive Muara Bungo/ State Logistics Agency (Bulog) Regional Division Area Muara Bungo

**Tabel**  
**Table** 10.3**Penyaluran Beras Pada Bulog Subdrive Muara Bungo per Bulan, 2020 (Kg)**  
**Distribution of Rice at Region Subdivision Muara Bungo Regency Monthly, 2020 (Kg)**

<b>Bulan</b> <b>Month</b>	<b>Move Reg</b> <b>Out</b>	<b>Reprosing</b>	<b>Karyawan</b> <b>Subdrive</b> <b>Sub Drive</b> <b>Employee</b>	<b>Jaminan Sosial</b> <b>Bencana Alam</b> <b>Social Purpose of</b> <b>Disaster</b>
(1)	(2)	(3)	(4)	(5)
Januari <i>January</i>	-	-	-	-
Februari <i>February</i>	-	-	-	-
Maret <i>March</i>	-	-	-	1 040,00
April <i>April</i>	-	-	-	530,00
Mei <i>May</i>	-	-	-	510,00
Juni <i>June</i>	-	-	-	970,00
Juli <i>July</i>	-	-	-	-
Agustus <i>August</i>	-	-	-	920,00
September <i>September</i>	-	-	-	520,00
Oktober <i>October</i>	-	-	-	-
November <i>November</i>	-	4 000,00	-	410,00
Desember <i>December</i>	-	-	-	410,00
<b>Jumlah/Total</b>		<b>4 000,00</b>	<b>-</b>	<b>5 310,00</b>

Lanjutan Tabel/*Continued Table* 10.3

<b>Bulan Month</b>	<b>Rebagging</b>	<b>Operasi Pasar Khusus Specific Purpose</b>	<b>Operasi Pasar Murni Common Purpose</b>	<b>Lainnya Others</b>
(1)	(6)	(7)	(8)	(9)
Januari <i>January</i>	121 500,00	-	193 540,00	-
Februari <i>February</i>	286 500,00	-	416 840,00	-
Maret <i>March</i>	296 000,00	-	450 765,00	140,00
April <i>April</i>	351 890,00	-	367 715,00	60,00
Mei <i>May</i>	66 610,00	-	384 780,00	60,00
Juni <i>June</i>	163 590,00	-	241 965,00	60,00
Juli <i>July</i>	90 250,00	-	377 699,03	-
Agustus <i>August</i>	202 180,00	-	215 710,00	120,00
September <i>September</i>	293 160,00	284 700,00	429 850,00	-
Oktober <i>October</i>	349 145,00	441 735,00	198 600,00	-
November <i>November</i>	134 110,00	-	268 950,00	60,00
Desember <i>December</i>	91 890,00	-	181 450,00	120,00
<b>Jumlah/Total</b>	<b>2 446 825,00</b>	<b>726 435,00</b>	<b>3 727 864,03</b>	<b>620,00</b>

Catatan/Note: ...

Sumber/Source: Perum Bulog Subdrive Muara Bungo/ *State Logistics Agency (Bulog) Regional Division Area Muara Bungo*



**Tabel**  
**Table** 10.4**Harga Bahan Kebutuhan Pokok di Kabupaten Tebo, 2020**  
**(Rupiah)**  
*Price of Basic Needs at Tebo Regency Monthly, 2020*  
*(Rupiah)*

<b>Jenis Barang</b> <i>Type</i>	<b>Satuan</b> <i>Unit</i>	<b>Kualitas</b> <i>Quality</i>	<b>Januari</b> <i>January</i>	<b>Februari</b> <i>February</i>	<b>Maret</b> <i>March</i>	<b>April</b> <i>April</i>
(1)	(2)	(3)	(4)	(5)	(6)	(7)
Beras	Kg	Belido	13 750	14 250	14 250	14 250
Daging Sapi	Kg	Biasa	135 000	135 000	135 000	135 000
Daging Ayam	Kg	Negeri/Ras	32 000	32 000	32 000	30 000
Ikan Kembung	Kg	Segar	37 500	38 000	38 000	38 000
Susu Kental Manis	Kaleng	Indomilk	10 500	10 500	10 500	11 000
Susu Bubuk Instan	400 gr	Dancow	42 500	42 500	42 500	42 500
Telur Ayam	Kg	Negeri/Ras	23 000	23 000	23 000	23 000
Minyak Goreng	Liter	Curah	12 000	12 000	12 000	12 000
Gula Pasir	Kg	Gulaku	13 000	13 000	14 000	17 000
Minyak Tanah	Liter	Eceran	11 000	10 000	9 500	10 000
Detergen Bubuk	Kg	Rinso	18 000	18 000	18 000	18 000

Lanjutan Tabel/*Continued Table* 10.4

<b>Jenis Barang</b> <i>Type</i>	<b>Satuan</b> <i>Unit</i>	<b>Kualitas</b> <i>Quality</i>	<b>Mei</b> <i>May</i>	<b>Juni</b> <i>June</i>	<b>Juli</b> <i>July</i>	<b>Agustus</b> <i>August</i>
(1)	(2)	(3)	(8)	(9)	(10)	(11)
Beras	Kg	Balado	12 500	12 500	12 500	12 500
Daging Sapi	Kg	Biasa	140 000	140 000	140 000	140 000
Daging Ayam	Kg	Negeri/Ras	37 000	37 000	32 000	22 000
Ikan Kembung	Kg	Segar	35 500	37 500	36 500	36 500
Susu Kental Manis	Kaleng	Indomilk	11 000	11 000	11 000	11 000
Susu Bubuk Instan	400 gr	Dancow	42 500	42 500	42 500	42 500
Telur Ayam	Kg	Negeri/Ras	23 000	23 000	24 000	24 000
Minyak Goreng	Liter	Curah	12 000	12 000	12 000	12 000
Gula Pasir	Kg	Gulaku	15 500	15 500	14 000	12 500
Minyak Tanah	Liter	Eceran	10 000	10 000	10 000	10 000
Detergen Bubuk	Kg	Rinso	18 000	18 000	18 000	18 000

Lanjutan Tabel/*Continued Table* 10.4

Jenis Barang <i>Type</i>	Satuan <i>Unit</i>	Kualitas <i>Quality</i>	September <i>September</i>	Oktober <i>October</i>	November <i>November</i>	Desember <i>December</i>
(1)	(2)	(3)	(8)	(9)	(10)	(11)
Beras	Kg	Balado	12 500	12 500	12 500	12 500
Daging Sapi	Kg	Biasa	140 000	140 000	140 000	140 000
Daging Ayam	Kg	Negeri/Ras	26 000	30 000	30 000	35 000
Ikan Kembung	Kg	Segar	36 500	36 500	35 000	35 000
Susu Kental Manis	Kaleng	Indomilk	11 000	11 000	11 000	11 000
Susu Bubuk Instan	400 gr	Dancow	42 500	42 500	43 100	44 600
Telur Ayam	Kg	Negeri/Ras	24 000	24 000	23 500	25 000
Minyak Goreng	Liter	Curah	12 000	12 000	12 000	12 000
Gula Pasir	Kg	Gulaku	12 500	12 500	13 000	12 500
Minyak Tanah	Liter	Eceran	10 000	10 000	10 000	10 000
Detergen Bubuk	Kg	Rinso	18 000	18 000	18 000	18 000

Catatan/*Note*: ...Sumber/*Source*: Survei Harga Konsumen/ *Costumers Price Survei*

11

**PENGELUARAN PENDUDUK DAN KONSUMSI  
MAKANAN**  
**POPULATION EXPENDITURE AND FOOD  
CONSUMPTION**

**Pajak pemakaian  
dan premi asuransi**  
Rp. 26.415,46

**Keperluan pesta dan upacara**  
Rp. 14.541,53

**Aneka barang dan jasa**  
Rp. 93.379,43

**Barang yang tahan lama**  
Rp. 48.867,63

**Perumahan, bahan bakar,  
penerangan, air**  
Rp. 233.240,67

**Pakaian, alas kaki  
dan tutup kepala**  
Rp. 33.841,03



**Pengeluaran rata-rata perkapita sebulan menurut  
kelompok bukan makanan di Kabupaten Tebo, 2020**



**PENJELASAN TEKNIS**

**TECHNICAL NOTES**

1. Pengeluaran rata-rata per kapita adalah biaya yang dikeluarkan untuk konsumsi semua anggota rumah tangga selama sebulan baik yang berasal dari pembelian, pemberian maupun produksi sendiri dibagi dengan banyaknya anggota rumah tangga dalam rumah tangga tersebut.

1. *Per capita Average Expenditure is the cost spent for all household members consumption during the month, whether from purchasing, giving or own production, divided by the number of household members in the household.*

<https://tebokab.bps.go.id>

**ULASAN**

Pada tahun 2020 rata-rata konsumsi kalori perkapita sehari Kabupaten Tebo adalah 2058,25 kkal. Sementara rata-rata konsumsi protein perkapita sehari Kabupaten Tebo sebanyak 55,64 gram.

Pengeluaran rata-rata per kapita sebulan untuk kelompok makanan terbesar adalah pengeluaran untuk jenis makanan dan minuman jadi yaitu mencapai 27,83%. Selanjutnya diikuti pengeluaran untuk padi-padian (mencakup beras, jagung, tepung gandum, tepung terigu dan jenis padi-padian lainnya) yang mencapai 12,08%.

Sedangkan untuk pengeluaran rata-rata per kapita sebulan untuk kelompok non makanan terbesar adalah pengeluaran untuk perumahan, bahan bakar, penerangan, dan air yang mencapai 51,79% dari pengeluaran untuk non makanan.

**DESCRIPTION**

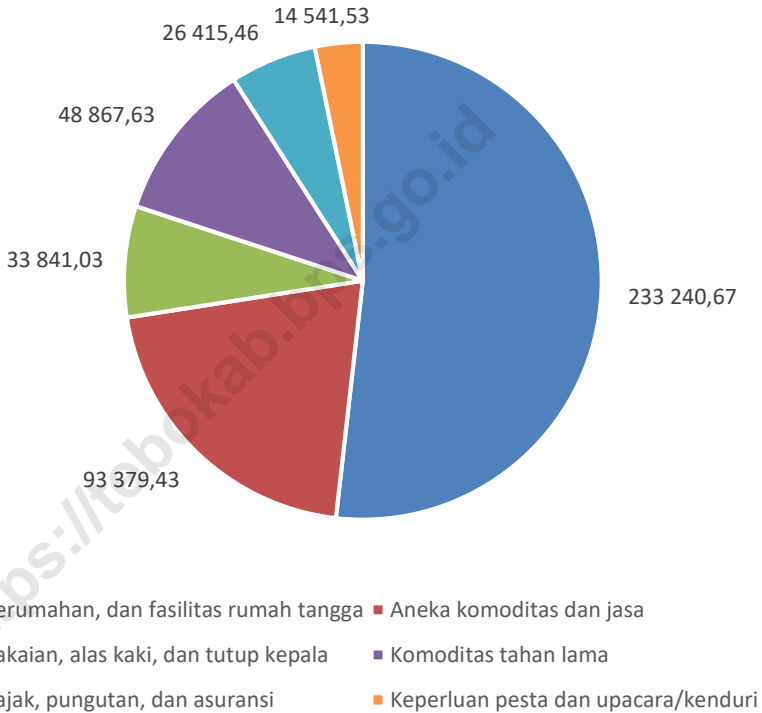
*In 2020, average of percapita calorie consumption per day of Tebo Regency was 2058,25 kkal. While average of percapita protein consumption per day was 55,64 gram.*

*The highest of average expenditure per capita per month of food group was spending on prepared food and beverages which was 27,83%. Followed by expenditure for grains group (such as rice, corn, wheat flour, and other grains) which reached 12,08%.*

*As for the average expenditure per capita per month for the largest non-food groups are spending on housing, fuel, light, and water, which reached 51,79% of the expenditure for non-food.*

**Gambar** 11.2  
**Figures**

**Pengeluaran Rata-rata Perkapita Sebulan Menurut Kelompok Bukan Makanan di Kabupaten Tebo, 2020**  
**Average Expenditure Per Capita Per Month by Non Food Group in Tebo Regency, 2020**



Sumber/Source : Survei Sosial Ekonomi Nasional/ National Socioeconomic Survey



**Tabel** 11.1 **Rata-rata Konsumsi Kalori Perkapita Per Hari Menurut Kelompok Makanan di Kabupaten Tebo, 2020**  
**Avarege of Percapita Calorie Consumption Per Day According to Food Groups in Tebo Regency, 2020**

Kelompok Makanan <i>Food Group</i>	Rata-rata Konsumsi Kalori Perkapita Per Hari <i>Avarege of Perkapita Calorie Consumption Per Day</i>
(1)	(2)
Padi-padian/ <i>Cereals</i>	814,28
Umbi-umbian/ <i>Tubers</i>	43,25
Ikan/ <i>Fish</i>	44,29
Daging/ <i>Meat</i>	66,77
Telur dan susu/ <i>Eggs and milk</i>	57,46
Sayur-sayuran/ <i>Vegetables</i>	64,79
Kacang-kacangan/ <i>Legumes</i>	40,97
Buah-buahan/ <i>Fruits</i>	60,87
Minyak dan lemak/ <i>Oil and fats</i>	320,25
Bahan minuman/ <i>Beverage stuffs</i>	101,47
Bumbu-bumbuan/ <i>Spices</i>	9,13
Konsumsi lainnya/ <i>Miscellaneous food items</i>	65,82
Makanan dan minuman jadi/ <i>Prepared food and beverages</i>	368,90
Tembakau dan sirih/ <i>Tobacco and betel</i>	0,00
<b>Jumlah/Total</b>	<b>2.058,25</b>

Catatan/Note: ...

Sumber/Source: Survei Sosial Ekonomi Nasional/ *National Socioeconomic Survey*

**Tabel**  
**Table** 11.2

**Rata-rata Konsumsi Protein Perkapita Per Hari Menurut Kelompok Makanan di Kabupaten Tebo, 2020**  
*Average of Percapita Protein Consumption Per Day According to Food Groups in Tebo Regency, 2020*

<b>Kelompok Makanan</b> <i>Food Group</i>	<b>Konsumsi Kalori Perkapita Per Hari</b> <i>Perkapita Calori Consumption Per Day</i>
(1)	(2)
Padi-padian/ <i>Cereals</i>	19,21
Umbi-umbian/ <i>Tubers</i>	0,52
Ikan/ <i>Fish</i>	7,84
Daging/ <i>Meat</i>	4,13
Telur dan susu/ <i>Eggs and milk</i>	3,03
Sayur-sayuran/ <i>Vegetables</i>	3,71
Kacang-kacangan/ <i>Legumes</i>	3,99
Buah-buahan/ <i>Fruits</i>	0,67
Minyak dan lemak/ <i>Oil and fats</i>	0,33
Bahan minuman/ <i>Beverage stuffs</i>	0,59
Bumbu-bumbuan/ <i>Spices</i>	0,37
Konsumsi lainnya/ <i>Miscellaneous food items</i>	1,22
Makanan dan minuman jadi/ <i>Prepared food and beverages</i>	10,04
Tembakau dan sirih/ <i>Tobacco and betel</i>	0,00
<b>Jumlah/Total</b>	<b>55,64</b>

Catatan/Note: ...

Sumber/Source: Survei Sosial Ekonomi Nasional/ *National Socioeconomic Survey*

**Tabel**  
**Table** 11.3**Rata-rata Pengeluaran per Kapita Sebulan Menurut  
Kelompok Makanan (rupiah), 2020**  
**Monthly Average Expenditure per Capita by Comodity  
Group (rupiahs), 2020**

<b>Kelompok Makanan</b> <b>Food Group</b>	<b>Pengeluaran Rata-rata Perkapita Sebulan</b> <b>Average Expenditure Per Capita Per Month</b>
(1)	(2)
Padi-padian/ <i>Cereals</i>	67 741,04
Umbi-umbian/ <i>Tubers</i>	6 891,22
Ikan/ <i>Fish</i>	48 418,03
Daging/ <i>Meat</i>	22 152,62
Telur dan susu/ <i>Eggs and milk</i>	27 750,14
Sayur-sayuran/ <i>Vegetables</i>	62 257,97
Kacang-kacangan/ <i>Legumes</i>	10 215,88
Buah-buahan/ <i>Fruits</i>	25 981,06
Minyak dan lemak/ <i>Oil and fats</i>	16 831,92
Bahan minuman/ <i>Beverage stuffs</i>	18 291,1
Bumbu-bumbuan/ <i>Spices</i>	9 468,5
Konsumsi lainnya/ <i>Miscellaneous food items</i>	11 389,44
Makanan dan minuman jadi/ <i>Prepared food and beverages</i>	156 102,52
Tembakau dan sirih/ <i>Tobacco and betel</i>	77 241,56
<b>Jumlah/Total</b>	<b>560 732,98</b>

Catatan/Note: ...

Sumber/Source: Survei Sosial Ekonomi Nasional/ *National Socioeconomic Survey*

**Tabel**  
**Table** 11.4

**Pengeluaran Rata-rata Perkapita Sebulan Menurut Kelompok Bukan Makanan di Kabupaten Tebo, 2020 (Rp)**  
**Average Expenditure Per Capita Per Month by Non Food Group in Tebo Regency, 2020 (Rp)**

<b>Kelompok Non Makanan</b> <b>Non Food Group</b>	<b>Pengeluaran Rata-rata Perkapita Sebulan</b> <b>Average Expenditure Per Capita Per Month</b>
(1)	(2)
Perumahan, bahan bakar, penerangan, air <i>Housing and household facility</i>	233 240,67
Aneka barang dan jasa/ <i>Goods and services</i>	93 379,43
Pakaian, alas kaki, dan tutup kepala <i>Clothing, footwear, and headgear</i>	33 841,03
Barang yang tahan lama/ <i>Durable goods</i>	48 867,63
Pajak pemakaian dan premi asuransi <i>Taxes and insurances</i>	26 415,46
Keperluan pesta dan upacara <i>Parties and ceremonies</i>	14 541,53
<b>Jumlah/Total</b>	<b>450 285,75</b>

Catatan/Note: ...

Sumber/Source: Survei Sosial Ekonomi Nasional/ *National Socioeconomic Survey*



# 12

## SISTEM NERACA REGIONAL SYSTEM OF REGIONAL ACCOUNTS



**Perkembangan PDRB atas Dasar Harga Berlaku di  
Kabupaten Tebo (juta rupiah), 2016-2020**



**PENJELASAN TEKNIS**

1. Penghitungan statistik neraca nasional mengikuti buku petunjuk yang diterbitkan oleh Perserikatan Bangsa Bangsa (PBB) dikenal sebagai Sistem Neraca Nasional (SNN). SNN adalah rekomendasi internasional tentang bagaimana menyusun ukuran aktivitas ekonomi yang sesuai dengan standar neraca baku yang didasarkan pada prinsip-prinsip ekonomi. Rekomendasi yang dimaksud dinyatakan dalam sekumpulan konsep, definisi, klasifikasi, dan aturan neraca yang disepakati secara internasional dalam mengukur indikator tertentu seperti Produk Domestik Bruto (PDB). Salah satu bentuk adaptasi pencatatan statistik nasional adalah melakukan perubahan tahun dasar PDB Indonesia dari tahun 2000 ke 2010. Perubahan tahun dasar PDB dilakukan seiring dengan mengadopsi rekomendasi PBB yang tertuang dalam Sistem Neraca Nasional 2008 (SNA 2008).
2. Produk Domestik Bruto pada tingkat nasional serta Produk Domestik Regional Bruto (PDRB) pada tingkat regional (provinsi) menggambarkan kemampuan suatu wilayah untuk menciptakan nilai tambah pada suatu waktu tertentu. Untuk menyusun PDB maupun PDRB digunakan 2

**TECHNICAL NOTES**

1. *The method used to estimate national accounts statistics is based on the standard guidelines formed by United Nation known as System of National Accounts (SNA). SNA is the internationally agreed standard set of recommendations on how to compile measures of economic activity in accordance with strict accounting conventions based on economic principles. The recommendations are expressed in term of a set of concepts, definitions, classifications and accounting rules that comprise the internationally agreed standard for measuring indicators such as Gross Domestic Product (GDP). One of the improvement in the national statistical system is to rebase GDP form base year 2000 to 2010 in order to capture current economic condition. It is in line with the United Nations (UN) recommendation on 2008 SNA.*
2. *The basic measure of the value added arising from economic activity is known as Gross Domestic Product at the national level and Gross Regional Domestic Product (GRDP) at the regional level (provinces/regencies/municipalities). To compile these statistics, two approaches*



pendekatan, yaitu lapangan usaha dan pengeluaran. Keduanya menyajikan komposisi data nilai tambah dirinci menurut sumber kegiatan ekonomi (lapangan usaha) dan menurut komponen penggunaannya. PDB maupun PDRB dari sisi lapangan usaha merupakan penjumlahan seluruh komponen nilai tambah bruto yang mampu diciptakan oleh sektor-sektor ekonomi atas berbagai aktivitas produksinya. Sedangkan dari sisi pengeluaran menjelaskan tentang penggunaan dari nilai tambah tersebut.

3. PDB menurut lapangan usaha mengalami perubahan klasifikasi dari 9 lapangan usaha menjadi 17 lapangan usaha. PDB menurut lapangan usaha dirinci menurut total nilai tambah dari seluruh sektor ekonomi yang mencakup lapangan usaha Pertanian, Kehutanan, dan Perikanan; Pertambangan dan Penggalian; Industri Pengolahan; Pengadaan Listrik dan Gas; Pengadaan Air, Pengelolaan Sampah, Limbah dan Daur Ulang; Konstruksi; Perdagangan Besar dan Eceran, Reparasi Mobil dan Sepeda Motor; Transportasi dan Pergudangan; Penyediaan Akomodasi dan Makan Minum; Informasi dan Komunikasi; Jasa Keuangan dan Asuransi; Real Estat; Jasa Perusahaan; Administrasi Pemerintahan, Pertahanan

*have been used, i.e. "production approach" and "expenditure approach". The first approach is to measure value added produced by various kinds of economic activities, while the second approach is to measure final uses of the country's output. In other words, GDP/GRDP is the sum of total value added produced by all economic industries (activities) and the way of using it.*

3. *GDP by industry classification changes from 9 sectors to 17 industries. GDP by industry is classified by types of economic activities such as Agriculture, Forestry and Fishing; Mining and Quarrying; Manufacturing; Electricity and Gas; Water supply, Sewerage, Waste Management and Remediation Activities; Construction; Wholesale and Retail Trade; Repair of Motor Vehicles and Motorcycles; Transportation and Storage; Accommodation and Food Service Activities; Information and Communication; Financial and Insurance Activities; Real Estate Activities; Business Activities; Public Administration; Defence and Compulsory Social Security; Education; Human Health and Social Work Activities; and Other Services Activities.*

- dan Jaminan Sosial Wajib; Jasa Pendidikan; Jasa Kesehatan dan Kegiatan Sosial; dan Jasa lainnya.
4. PDB menurut pengeluaran mengalami perubahan klasifikasi dimana pengeluaran konsumsi Lembaga Non Profit yang Melayani Rumah Tangga (LNPR) yang sebelumnya termasuk bagian dari pengeluaran konsumsi rumah tangga menjadi komponen terpisah. Sehingga klasifikasi PDB menurut pengeluaran dirinci menjadi 7 komponen yaitu komponen pengeluaran konsumsi rumah tangga, pengeluaran konsumsi LNPR, pengeluaran konsumsi pemerintah, pembentukan modal tetap bruto, perubahan inventori, ekspor barang dan jasa, dan impor barang dan jasa.
  5. Pengeluaran konsumsi rumah tangga mencakup berbagai pengeluaran konsumsi akhir rumah tangga atas barang dan jasa untuk memenuhi kebutuhan individu ataupun kelompok secara langsung. Pengeluaran rumah tangga di sini mencakup makanan dan minuman selain restoran; pakaian, alas kaki dan jasa perawatannya; perumahan dan perlengkapan rumah tangga; kesehatan dan pendidikan; transportasi dan komunikasi; restoran dan hotel serta lainnya.
  6. Pengeluaran Konsumsi Pemerintah terdiri dari Pengeluaran Konsumsi Individu
4. *GDP by expenditure classification changes where consumption expenditure Non-profit Institutions Serving Households (NPISH) previously included as part of household consumption expenditure is taken out into separate component. So that, GDP by type of expenditures is classified into: household consumption expenditure, NPISH consumption expenditure, government consumption expenditure, gross fixed capital formation, changes in inventories, exports of goods and services, and imports of goods and services.*
  5. *Household consumption expenditures consist of expenditures incurred by households, which are used for both individual or collective needs. Household consumptions are classified into food and beverages other than restaurants; clothing, footwear, and related maintenance services; housing and household equipment; health and education; transport and communication; restaurants and hotels; and others.*
  6. *Government consumption expenditure consists of Individual Consumption Expenditure*

dan Pengeluaran Konsumsi Kolektif. Barang dan jasa individu merupakan barang dan jasa privat, dimana ciri-ciri barang privat adalah a) Scarcity, yaitu ada kelangkaan/keterbatasan dalam jumlah; b) E<sup>x</sup>cludable consumption, yaitu konsumsi suatu barang dapat dibatasi hanya pada mereka yang memenuhi persyaratan tertentu (biasanya harga); c) Rivalrous competition, yaitu konsumsi oleh satu konsumen akan mengurangi atau menghilangkan kesempatan pihak lain untuk melakukan hal serupa. Contoh barang dan jasa yang dihasilkan pemerintah dan tergolong sebagai barang dan jasa individu adalah jasa pelayanan kesehatan pemerintah di rumah sakit/puskesmas dan jasa pendidikan di sekolah/universitas negeri. Sedangkan barang dan jasa kolektif ekuivalen dengan barang publik yang memiliki ciri a) Non rivalry, yaitu penggunaan satu konsumen terhadap suatu barang tidak mengurangi kesempatan konsumen lain untuk juga mengkonsumsi barang tersebut; b) Non e<sup>x</sup>cludable, yaitu apabila suatu barang publik tersedia, maka tidak ada yang dapat menghalangi siapapun untuk memperoleh manfaat dari barang tersebut atau dengan kata lain setiap orang memiliki akses ke barang tersebut. Contoh barang dan jasa yang dihasilkan

*and Collective Consumption Expenditure. Individual goods and services are private goods and services, which the characteristics of private goods is a) Scarcity, that there is a scarcity/limited in number; b) Excludable consumption, the consumption of goods can be limited only to those who meet certain requirements (usually the price); c) Rivalrous competition, ie consumption by the consumer will reduce or eliminate the chance of another party to do so. Examples of goods and services produced by government and classified as goods and services of individuals is the government health services in hospitals/health centers and education services in schools/universities. Collective goods and services equivalent to public goods characterized by a) Non-rivalry, namely the use of a consumer for an item does not reduce the chance of another consumer to also consume goods; b) Non-excludable, i.e. when a public good available, then nothing can hinder anyone to benefit from the goods or in other words everyone has access to the goods. Examples of goods and services produced by government and classified as collective goods and services is carried military defense services and the police's security.*

pemerintah dan tergolong sebagai barang dan jasa kolektif adalah jasa pertahanan yang dilakukan TNI dan keamanan yang dilakukan kepolisian.

7. Pembentukan Modal Tetap Bruto (PMTB) mencakup pengadaan, pembuatan, dan pembelian barang modal. Barang modal dimaksud adalah barang-barang yang digunakan untuk proses produksi, tahan lama atau yang mempunyai umur pemakaian lebih dari satu tahun seperti bangunan, mesin-mesin dan alat angkutan. Termasuk pula di sini perbaikan besar (berat) yang sifatnya memperpanjang umur atau mengubah bentuk atau kapasitas barang modal tersebut. Pengeluaran barang modal untuk keperluan militer juga dicakup sebagai PMTB. Klasifikasi komponen PMTB dibagi menjadi 6 sub komponen yaitu Konstruksi; Mesin dan Peralatan; Kendaraan; Peralatan Lainnya; Cultivated Biological Resources (CBR) dan Produk Kekayaan Intelektual.
  8. Ekspor barang dan jasa merupakan transaksi perdagangan barang dan jasa dari penduduk (residen) ke bukan penduduk (nonresiden). Impor barang dan jasa adalah transaksi perdagangan dari bukan penduduk ke penduduk. Ekspor atau impor barang terjadi pada saat terjadi perubahan hak kepemilikan barang antara penduduk dengan bukan
7. *Gross Fixed Capital Formation (GFCF) includes procurement, manufacture, and the purchase of capital goods. Capital goods are goods which are used for the production process, durable or have a service life of more than one year such as buildings, machinery, and transportation equipment. Including here: huge improvement that are to extend the life or changing the shape or the capacity of the capital goods. Capital expenditures for military purposes are also covered as GFCF. GFCF component are classified into six sub-components: Construction; Machinery and Equipment; vehicle; Other equipment; Cultivated Biological Resources (CBR) and Intellectual Property Product.*
  8. *Exports of goods and services consist of transactions of goods and services from residents to non-residents. Imports of goods and services consist of transaction of goods and services from non-residents to residents. Exports and imports of goods occur when there are changes in ownership of goods between residents and non-residents (with or without*

penduduk (dengan atau tanpa perpindahan fisik barang tersebut). Pada PDB dengan tahun dasar 2010, ekspor dan impor barang dirinci menjadi nonmigas dan migas.

9. Produk Domestik Bruto maupun agregat turunannya disajikan dalam 2 (dua) versi penilaian, yaitu atas dasar "harga berlaku" dan atas dasar "harga konstan". Disebut sebagai harga berlaku karena seluruh agregat dinilai dengan menggunakan harga pada tahun berjalan, sedangkan harga konstan penilaiannya didasarkan kepada harga satu tahun dasar tertentu, dalam publikasi ini digunakan harga tahun 2010.
10. Laju pertumbuhan Produk Domestik Bruto diperoleh dari perhitungan PDB atas dasar harga konstan. Diperoleh dengan cara mengurangi nilai PDB pada tahun ke-n terhadap nilai pada tahun ke n-1 (tahun sebelumnya), dibagi dengan nilai pada tahun ke n-1, dikalikan dengan 100 persen. Laju pertumbuhan menunjukkan perkembangan agregat pendapatan dari satu waktu tertentu terhadap waktu sebelumnya.

*physical movements of goods across frontiers). On the GDP at 2010 basic year, e<sup>x</sup>ports and imports of goods specified into non oil and gas and oil and gas.*

9. *GDP and its aggregations are presented in two forms: at current market prices and at constant base year market prices. In presenting current market prices, all aggregates are valued at current market prices, while base year constant market prices are shown by valuing all aggregates at fixed base year prices. Year of 2010 is used as the base year in this publication.*
10. *Growth rate of Gross Domestic Product is derived from GDP at constant market prices. It is obtained by subtracting the value of GDP year n with the value of GDP year n-1, divided by the value of GDP year n-1 then multiplied by 100 percent. The growth rate of GDP e<sup>x</sup>plains the income growth during the given period.*

**ULASAN**

PDRB Kabupaten Tebo atas dasar harga berlaku tahun 2020 yaitu sebesar Rp. 14.758.935,0 juta. Sedangkan PDRB Kabupaten Tebo atas dasar harga konstan 2010 adalah sebesar Rp. 10.156.575,0 juta.

Pertumbuhan ekonomi Kabupaten Tebo pada tahun 2020 mencapai -0,04 %. Pertumbuhan tersebut menurun dibanding tahun sebelumnya.

Sektor dengan sumbangan terbesar atas pertumbuhan ekonomi Kabupaten Tebo tahun 2020 masih sama dengan tahun sebelumnya yaitu Sektor Pertanian, Kehutanan dan Perikanan dengan 52,00% dari total pertumbuhan regional.

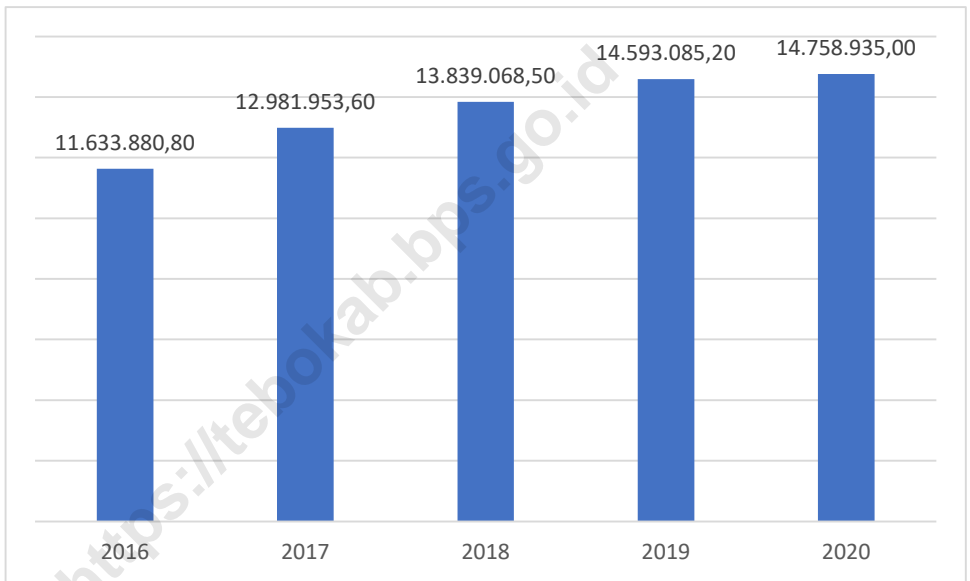
**DESCRIPTION**

*GDRP of Tebo Regency at current prices 2020 was about Rp. 14.758.935,0 million. Meanwhile GDRP of Tebo Regency at constant prices 2010 was about Rp. 10.156.575,0 million.*

*Economic growth of Tebo Regency in 2020 achieved -0,04 percent. It was decreased from previous year.*

*Highest contribution of growth rate of Tebo Regency in 2020 still the same from previous year, which was given by Agriculture, Forestry and Fishery sector with 52,00 percent of total growth rate.*

**Gambar 12.1** Perkembangan PDRB atas Dasar Harga Berlaku di Kabupaten Tebo (juta rupiah), 2016-2020  
**Figures** *Development of GDRP at Current Market Prices in Tebo Regency (million rupiah), 2016-2020*



Sumber/Source : BPS Kabupaten Tebo/ BPS-Statistics Indonesia of Tebo Regency

**Tabel**  
**Table** 12.1.

**Produk Domestik Regional Bruto Atas Dasar Harga  
Berlaku Menurut Lapangan Usaha (juta rupiah), 2016–  
2020**  
**Gross Regional Domestic Product at Current Market Prices  
by Industry (million rupiahs), 2016–2020**

	Lapangan Usaha/Industry	2016	2017	2018	2019*	2020**
	(1)	(2)	(3)	(4)	(5)	(6)
A	Pertanian, Kehutanan, dan Perikanan/ <i>Agriculture, Forestry, and Fishing</i>	5.875.974,5	6.583.612,4	6.799.132,1	7.178.167,3	7.675.010,2
B	Pertambangan dan Penggalian/ <i>Mining and Quarrying</i>	767.985,1	917.573,8	1.061.568,3	982.691,7	577.013,7
C	Industri Pengolahan/ <i>Manufacturing</i>	709.672,6	776.736,1	815.609,7	857.021,5	915.004,1
D	Pengadaan Listrik dan Gas/ <i>Electricity and Gas</i>	9.615,9	11.167,3	11.629,6	12.319,9	12.923,4
E	Pengadaan Air; Pengelolaan Sampah, Limbah, dan Daur Ulang/ <i>Water Supply; Sewerage, Waste Management, and Remediation Activities</i>	4.651,2	5.086,5	5.621,5	6.283,1	6.911,8
F	Konstruksi/ <i>Construction</i>	831.297,7	904.881,5	1.023.011,3	1.121.335,7	1.066.666,2
G	Perdagangan Besar dan Eceran; Reparasi Mobil dan Sepeda Motor/ <i>Wholesale and Retail Trade; Repair of Motor Vehicles and Motorcycles</i>	1.178.047,1	1.329.788,8	1.458.264,2	1.564.109,5	1.560.581,6
H	Transportasi dan Pergudangan/ <i>Transportation and Storage</i>	164.477,5	180.527,6	197.484,3	212.101,3	193.907,0
I	Penyediaan Akomodasi dan Makan Minum/ <i>Accommodation and Food Service Activities</i>	42.015,7	47.660,0	52.286,6	56.397,4	51.813,6
J	Informasi dan Komunikasi/ <i>Information and Communication</i>	446.315,7	502.372,1	552.308,0	594.735,8	645.465,6



Lanjutan Tabel/*Continued Table* 12.1

Lapangan Usaha/ <i>Industry</i>		2016	2017	2018	2019*	2020**
(1)		(2)	(3)	(4)	(5)	(6)
K	Jasa Keuangan dan Asuransi/ <i>Financial and Insurance Activities</i>	178.425,2	191.265,6	194.064,7	202.895,8	206.983,9
L	Real Estat/ <i>Real Estate Activities</i>	234.274,1	253.418,6	273.485,2	298.292,1	306.445,8
M,N	Jasa Perusahaan/ <i>Business Activities</i>	7.719,2	8.230,5	8.675,5	9.086,1	8.855,2
O	Administrasi Pemerintahan, Pertahanan, dan Jaminan Sosial Wajib/ <i>Public Administration and Defence; Compulsory Social Security</i>	593.909,8	621.478,4	678.260,3	739.794,5	750.175,5
P	Jasa Pendidikan/ <i>Education</i>	277.865,3	306.118,4	335.278,3	361.040,4	377.535,4
Q	Jasa Kesehatan dan Kegiatan Sosial/ <i>Human Health and Social Work Activities</i>	109.905,2	121.919,1	135.548,4	150.278,5	163.855,9
R,S,T,U	Jasa Lainnya/ <i>Other Services Activities</i>	201.729,0	220.116,8	236.840,4	246.534,6	239.786,1
<b>Produk Domestik Regional Bruto/<i>Gross Domestic Product</i></b>		11.633.880,8	12.981.953,6	13.839.068,5	14.593.085,2	14.758.935,0

Catatan/*Note*: ...Sumber/*Source*: BPS Kabupaten Tebo/ *BPS-Statistics Indonesia of Tebo Regency*

**Tabel**  
**Table** 12.2

**Produk Domestik Regional Bruto Atas Dasar Harga Konstan 2010 Menurut Lapangan Usaha (juta rupiah), 2016–2020**  
**Gross Regional Domestic Product at 2010 Constant Market Prices by Industry (million rupiahs), 2016–2020**

	<b>Lapangan Usaha/Industry</b>	<b>2016</b>	<b>2017</b>	<b>2018</b>	<b>2019*</b>	<b>2020**</b>
	(1)	(2)	(3)	(4)	(5)	(6)
A	Pertanian, Kehutanan, dan Perikanan/ <i>Agriculture, Forestry, and Fishing</i>	4.451.812,2	4.718.018,4	4.964.878,4	5.190.079,4	5.313.376,1
B	Pertambangan dan Penggalian/ <i>Mining and Quarrying</i>	848.256,6	893.637,3	915.340,6	931.428,1	861.033,5
C	Industri Pengolahan/ <i>Manufacturing</i>	568.278,0	589.417,4	612.798,0	642.717,0	637.333,4
D	Pengadaan Listrik dan Gas/ <i>Electricity and Gas</i>	5.795,4	5.884,5	6.045,7	6.271,5	6.546,0
E	Pengadaan Air; Pengelolaan Sampah, Limbah, dan Daur Ulang/ <i>Water Supply; Sewerage, Waste Management, and Remediation Activities</i>	3.703,3	3.869,9	4.107,5	4.345,7	4.525,2
F	Konstruksi/ <i>Construction</i>	628.444,2	668.475,3	717.474,5	768.785,3	714.893,5
G	Perdagangan Besar dan Eceran; Reparasi Mobil dan Sepeda Motor/ <i>Wholesale and Retail Trade; Repair of Motor Vehicles and Motorcycles</i>	718.804,8	769.263,8	807.057,3	855.851,5	829.848,1
H	Transportasi dan Pergudangan/ <i>Transportation and Storage</i>	125.781,4	133.978,6	144.297,2	154.075,3	145.773,1
I	Penyediaan Akomodasi dan Makan Minum/ <i>Accommodation and Food Service Activities</i>	31.553,6	34.478,7	37.343,6	39.985,3	37.394,3
J	Informasi dan Komunikasi/ <i>Information and Communication</i>	326.064,4	345.122,5	368.758,6	391.990,4	426.407,1

Lanjutan Tabel/*Continued Table 12.2*

	<b>Lapangan Usaha/Industry</b>	<b>2016</b>	<b>2017</b>	<b>2018</b>	<b>2019<sup>x</sup></b>	<b>2020<sup>xx</sup></b>
	(1)	(2)	(3)	(4)	(5)	(6)
K	Jasa Keuangan dan Asuransi/ <i>Financial and Insurance Activities</i>	125.113,9	128.534,5	127.305,5	129.574,3	132.380,7
L	Real Estat/ <i>Real Estate Activities</i>	165.004,7	171.637,5	179.189,2	190.546,2	191.784,7
M,N	Jasa Perusahaan/ <i>Business Activities</i>	5.353,7	5.491,1	5.643,5	5.776,0	5.501,1
O	Administrasi Pemerintahan, Pertahanan, dan Jaminan Sosial Wajib/ <i>Public Administration and Defence; Compulsory Social Security</i>	295.105,2	299.811,2	314.172,2	329.653,7	321.577,1
P	Jasa Pendidikan/ <i>Education</i>	197.867,9	206.287,1	216.613,5	228.072,8	236.693,9
Q	Jasa Kesehatan dan Kegiatan Sosial/ <i>Human Health and Social Work Activities</i>	81.842,8	86.500,8	91.467,9	98.219,3	104.328,6
R,S,T,U	Jasa Lainnya/ <i>Other Services Activities</i>	171.857,7	178.839,3	187.114,2	193.606,2	187.178,5
	<b>Produk Regional Domestik Bruto/<i>Gross Domestic Product</i></b>	<b>8.750.639,9</b>	<b>9.239.247,9</b>	<b>9.699.607,3</b>	<b>10.160.978,1</b>	<b>10.156.575,0</b>

Catatan/*Note*: ...Sumber/*Source*: BPS Kabupaten Tebo/ *BPS-Statistics Indonesia of Tebo Regency*

**Tabel**  
**Table** 12.3

**Distribusi Persentase Produk Domestik Regional Bruto Atas Dasar Harga Berlaku Menurut Lapangan Usaha, 2016–2020**  
**Percentage Distribution of Gross Regional Domestic Product at Current Market Prices by Industry, 2016–2020**

	<b>Lapangan Usaha/Industry</b>	<b>2016</b>	<b>2017</b>	<b>2018</b>	<b>2019</b>	<b>2020</b>
	(1)	(2)	(3)	(4)	(5)	(6)
A	Pertanian, Kehutanan, dan Perikanan/ <i>Agriculture, Forestry, and Fishing</i>	50,51	50,71	49,13	49,19	52,00
B	Pertambangan dan Penggalian/ <i>Mining and Quarrying</i>	6,60	7,07	7,67	6,73	3,91
C	Industri Pengolahan/ <i>Manufacturing</i>	6,10	5,98	5,89	5,87	6,20
D	Pengadaan Listrik dan Gas/ <i>Electricity and Gas</i>	0,08	0,09	0,08	0,08	0,09
E	Pengadaan Air; Pengelolaan Sampah, Limbah, dan Daur Ulang/ <i>Water Supply; Sewerage, Waste Management, and Remediation Activities</i>	0,04	0,04	0,04	0,04	0,05
F	Konstruksi/ <i>Construction</i>	7,15	6,97	7,39	7,68	7,23
G	Perdagangan Besar dan Eceran; Reparasi Mobil dan Sepeda Motor/ <i>Wholesale and Retail Trade; Repair of Motor Vehicles and Motorcycles</i>	10,13	10,24	10,54	10,72	10,57
H	Transportasi dan Pergudangan/ <i>Transportation and Storage</i>	1,41	1,39	1,43	1,45	1,31
I	Penyediaan Akomodasi dan Makan Minum/ <i>Accommodation and Food Service Activities</i>	0,36	0,37	0,38	0,39	0,35
J	Informasi dan Komunikasi/ <i>Information and Communication</i>	3,84	3,87	3,99	4,08	4,37
K	Jasa Keuangan dan Asuransi/ <i>Financial and Insurance Activities</i>	1,53	1,47	1,40	1,39	1,40

Lanjutan Tabel/*Continued Table* 12.3

<b>Lapangan Usaha/Industry</b>		<b>2016</b>	<b>2017</b>	<b>2018</b>	<b>2019</b>	<b>2020</b>
(1)		(2)	(3)	(4)	(5)	(6)
L	Real Estat/ <i>Real Estate Activities</i>	2,01	1,95	1,98	2,04	2,08
M,N	Jasa Perusahaan/ <i>Business Activities</i>	0,07	0,06	0,06	0,06	0,06
O	Administrasi Pemerintahan, Pertahanan, dan Jaminan Sosial Wajib/ <i>Public Administration and Defence; Compulsory Social Security</i>	5,11	4,79	4,90	5,07	5,08
P	Jasa Pendidikan/ <i>Education</i>	2,39	2,36	2,42	2,47	2,56
Q	Jasa Kesehatan dan Kegiatan Sosial/ <i>Human Health and Social Work Activities</i>	0,94	0,94	0,98	1,03	1,11
R,S,T,U	Jasa Lainnya/ <i>Other Services Activities</i>	1,73	1,70	1,71	1,69	1,62
<b>Produk Domestik Regional Bruto/<i>Gross Domestic Product</i></b>		100,00	100,00	100,00	100,00	100,00

Catatan/Note: ...

Sumber/Source: BPS Kabupaten Tebo/ *BPS-Statistics Indonesia of Tebo Regency*

**Tabel**  
**Table** 12.4

**Laju Pertumbuhan Produk Domestik Regional Bruto Atas Dasar Harga Konstan 2010 Menurut Lapangan Usaha (persen), 2016–2020**  
**Growth Rate of Gross Regional Domestic Product at 2010 Constant Market Prices by Industry (percent), 2016–2020**

Lapangan Usaha/Industry		2016	2017	2018	2019	2020
(1)		(2)	(3)	(4)	(5)	(6)
A	Pertanian, Kehutanan, dan Perikanan/ <i>Agriculture, Forestry, and Fishing</i>	6,42	5,98	5,23	4,54	2,38
B	Pertambangan dan Penggalian/ <i>Mining and Quarrying</i>	-0,41	5,35	2,43	1,76	-7,56
C	Industri Pengolahan/ <i>Manufacturing</i>	5,47	3,72	3,97	4,88	-0,84
D	Pengadaan Listrik dan Gas/ <i>Electricity and Gas</i>	1,41	1,54	2,74	3,74	4,38
E	Pengadaan Air; Pengelolaan Sampah, Limbah, dan Daur Ulang/ <i>Water Supply; Sewerage, Waste Management, and Remediation Activities</i>	6,21	4,50	6,14	5,80	4,13
F	Konstruksi/ <i>Construction</i>	4,41	6,37	7,33	7,15	-7,01
G	Perdagangan Besar dan Eceran; Reparasi Mobil dan Sepeda Motor/ <i>Wholesale and Retail Trade; Repair of Motor Vehicles and Motorcycles</i>	7,22	7,02	4,91	6,05	-3,04
H	Transportasi dan Pergudangan/ <i>Transportation and Storage</i>	6,58	6,52	7,70	6,78	-5,39
I	Penyediaan Akomodasi dan Makan Minum/ <i>Accommodation and Food Service Activities</i>	8,78	9,27	8,31	7,07	-6,48
J	Informasi dan Komunikasi/ <i>Information and Communication</i>	8,42	5,84	6,85	6,30	8,78

Lanjutan Tabel/*Continued Table 12.4*

<b>Lapangan Usaha/Industry</b>		<b>2016</b>	<b>2017</b>	<b>2018</b>	<b>2019</b>	<b>2020</b>
<b>(1)</b>		<b>(2)</b>	<b>(3)</b>	<b>(4)</b>	<b>(5)</b>	<b>(6)</b>
K	Jasa Keuangan dan Asuransi/ <i>Financial and Insurance Activities</i>	3,55	2,73	-0,96	1,78	2,17
L	Real Estat/ <i>Real Estate Activities</i>	4,12	4,02	4,40	6,34	0,65
M,N	Jasa Perusahaan/ <i>Business Activities</i>	2,38	2,57	2,78	2,35	-4,76
O	Administrasi Pemerintahan, Pertahanan, dan Jaminan Sosial Wajib/ <i>Public Administration and Defence; Compulsory Social Security</i>	3,98	1,59	4,79	4,93	-2,45
P	Jasa Pendidikan/ <i>Education</i>	3,25	4,25	5,01	5,29	3,78
Q	Jasa Kesehatan dan Kegiatan Sosial/ <i>Human Health and Social Work Activities</i>	7,32	5,69	5,74	7,38	6,22
R,S,T,U	Jasa Lainnya/ <i>Other Services Activities</i>	5,12	4,06	4,63	3,47	-3,32
<b>Produk Domestik Regional Bruto/<i>Gross Domestic Product</i></b>		5,40	5,58	4,98	4,76	-0,04

Catatan/*Note*: ...Sumber/*Source*: BPS Kabupaten Tebo/ *BPS-Statistics Indonesia of Tebo Regency*

**Tabel**  
**Table** 12.5**Produk Domestik Regional Bruto Atas Dasar Harga Berlaku Menurut Jenis Pengeluaran (miliar rupiah), 2016–2020**  
**Gross Regional Domestic Product at Current Market Prices by Type of Expenditure (billion rupiahs), 2016–2020**

<b>Jenis Pengeluaran</b> <b>Type of Expenditure</b>	<b>2015</b>	<b>2016</b>	<b>2017</b>	<b>2018*</b>	<b>2019**</b>
(1)	(2)	(3)	(4)	(5)	(6)
Pengeluaran Konsumsi Rumah Tangga <i>Household Consumption Expenditure</i>	6 014.00	6 491.41	7 036.34	7 521.51 <sup>x</sup>	8 121.49 <sup>xx</sup>
Pengeluaran Konsumsi LNPRT <i>NPISH Consumption Expenditure</i>	67.24	73.66	79.20	90.25 <sup>x</sup>	99.85 <sup>xx</sup>
Pengeluaran Konsumsi Pemerintah <i>Government Consumption Expenditure</i>	757.92	797.67	857.90	910.70 <sup>x</sup>	988.28 <sup>xx</sup>
Pembentukan Modal Tetap Bruto <i>Gross Fixed Capital Formation</i>	2 780.57	3 057.83	3 196.07	3 356.36 <sup>x</sup>	3 648.06 <sup>xx</sup>
Perubahan Inventori <i>Changes in Inventories</i>	63.51	63.49	52.20	58.40 <sup>x</sup>	63.91 <sup>xx</sup>
Ekspor Barang dan Jasa/ <i>Exports of Goods and Services</i>	632.27	1 149.81	1 760.24	1 926.51 <sup>x</sup>	1 699.15 <sup>xx</sup>
<b>Produk Domestik Bruto/Gross Domestic Product</b>	<b>10 315.53</b>	<b>11 633.88</b>	<b>12 981.95</b>	<b>13 863.72<sup>x</sup></b>	<b>14 620.75<sup>xx</sup></b>

Catatan/Note: Perbedaan angka disebabkan karena PDRB Pengeluaran belum rekonsiliasi

Sumber/Source: BPS Kabupaten Tebo/ BPS-Statistics Indonesia of Tebo Regency



**Tabel**  
**Table** 12.6

**Produk Domestik Regional Bruto Atas Dasar Harga Konstan 2010 Menurut Jenis Pengeluaran (miliar rupiah), 2016–2020**  
**Gross Regional Domestic Product at 2010 Constant Market Prices by Type of Expenditure (billion rupiahs), 2016–2020**

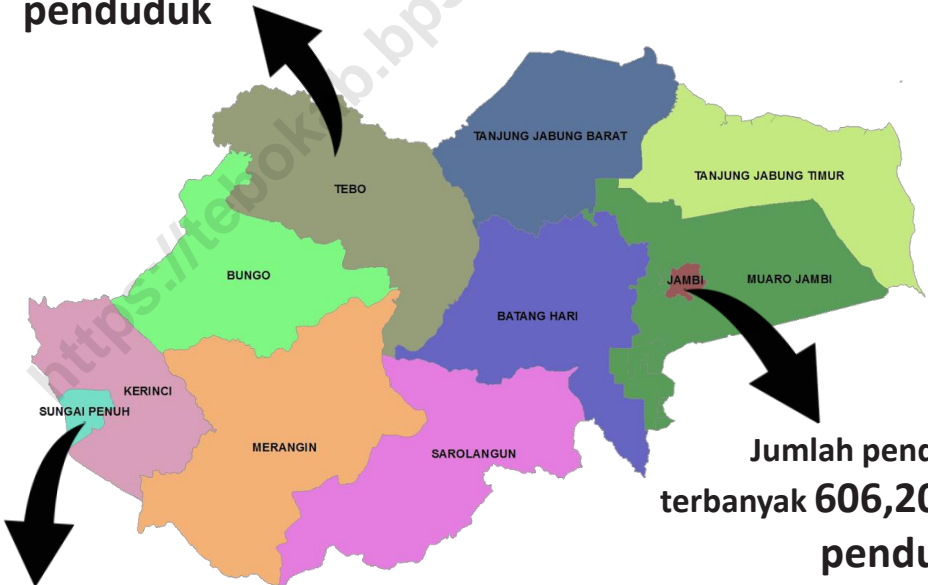
<b>Jenis Pengeluaran</b> <b>Type of Expenditure</b>	<b>2015</b>	<b>2016</b>	<b>2017</b>	<b>2018<sup>x</sup></b>	<b>2019<sup>xx</sup></b>
(1)	(2)	(3)	(4)	(5)	(6)
Pengeluaran Konsumsi Rumah Tangga <i>Household Consumption Expenditure</i>	4 578.47	4 777.77	4 975.73	5 161.43 <sup>x</sup>	5 378.82 <sup>xx</sup>
Pengeluaran Konsumsi LNPRT <i>NPISH Consumption Expenditure</i>	53.66	56.98	58.96	64.95 <sup>x</sup>	68.43 <sup>xx</sup>
Pengeluaran Konsumsi Pemerintah <i>Government Consumption Expenditure</i>	528.98	521.81	546.99	574.47 <sup>x</sup>	624.18 <sup>xx</sup>
Pembentukan Modal Tetap Bruto <i>Gross Fixed Capital Formation</i>	2 188.17	2 324.56	2 406.32	2 463.19 <sup>x</sup>	2 586.00 <sup>xx</sup>
Perubahan Inventori <i>Changes in Inventories</i>	47.03	45.97	40.07	43.81 <sup>x</sup>	47.99 <sup>xx</sup>
Ekspor Barang dan Jasa/ <i>Exports of Goods and Services</i>	906.37	1 023.54	1 211.17	1 393.81 <sup>x</sup>	1 459.70 <sup>xx</sup>
<b>Produk Domestik Bruto/Gross Domestic Product</b>	<b>8 302.68</b>	<b>8 750.64</b>	<b>9 239.25</b>	<b>9 701.66 <sup>x</sup></b>	<b>10 165.12 <sup>xx</sup></b>

Catatan/Note: Perbedaan angka disebabkan karena PDRB Pengeluaran belum rekonsiliasi  
 Sumber/Source: BPS Kabupaten Tebo/ BPS-Statistics Indonesia of Tebo Regency

13

**PERBANDINGAN ANTAR KABUPATEN/KOTA  
REGENCY/MUNICIPAL COMPARISON**

Jumlah penduduk Kabupaten  
Tebu **337,67**ribu  
penduduk



Jumlah penduduk tersedikit  
**96,61** ribu penduduk

Jumlah penduduk  
terbanyak **606,20** ribu  
penduduk



**ULASAN**

Pada tahun 2020 jumlah penduduk terbesar di Provinsi Jambi terletak di Kota Jambi yaitu sebesar 16,68% dari keseluruhan jumlah penduduk Provinsi Jambi. Sementara Kabupaten Tebo berada di urutan ke tujuh dengan jumlah penduduk sebesar 9,78% dari jumlah penduduk Provinsi Jambi.

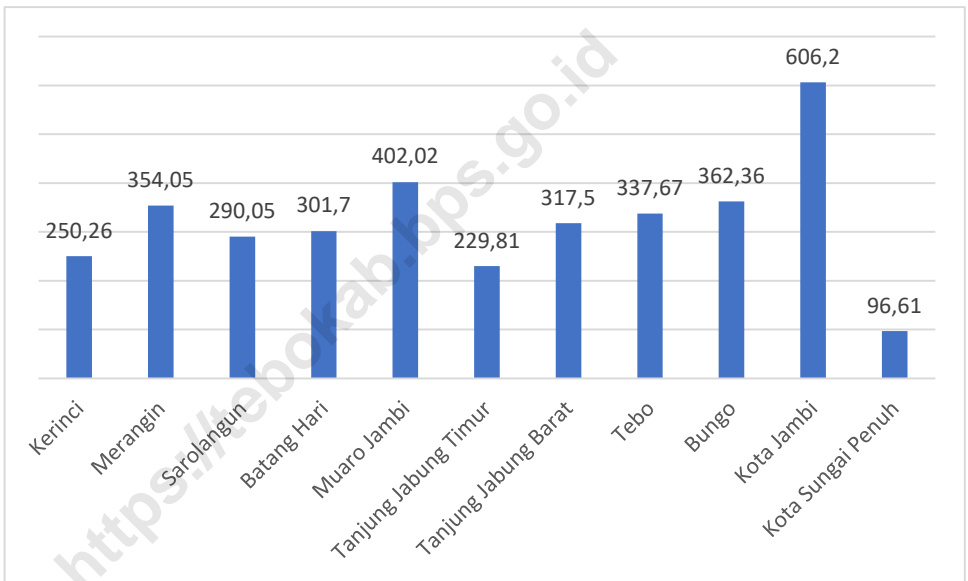
Laju pertumbuhan PDRB Provinsi Jambi pada tahun 2020 sebesar 4,40. Kota Jambi memiliki angka laju pertumbuhan PDRB terbesar yaitu 5,33. Sementara laju pertumbuhan PDRB Kabupaten Tebo sebesar 4,78 berada di urutan ke sembilan di Provinsi Jambi.

**DESCRIPTION**

*In 2020, the highest population in Jambi Province was in Jambi Municipality which was 16,68 percent from total population in Jambi Province. While Tebo Regency was in seventh position, with total population was 9,78 percent from total population in Jambi Province.*

*Economic growth rate of Jambi Province in 2020 was 4,40. Jambi City has the highest GDRP growth rate, which was 5,33. While GDRP growth rate of Tebo Regency was 4,78 which was in ninth position in Jambi Province.*

**Gambar** 13.1 **Perbandingan Jumlah Penduduk Menurut Kabupaten/ Kota di Provinsi Jambi (ribu), 2020**  
**Figures** **Comparison of Population by Regency/Municipality in Jambi Province (thousand), 2020**



Sumber/Source : <sup>2</sup> BPS, Sensus Penduduk (SP) 2020/BPS-Statistics Indonesia, 2020 Population Census

**Tabel**  
**Table** 13.1

**Jumlah Penduduk Menurut Kabupaten/Kota di Provinsi  
Jambi (ribu), 2016-2020**  
**Population by Regency/City in Jambi Province(thousand),  
2016-2020**

Kabupaten/Kota Regency/Municipality	2016	2017	2018	2019	2020
(1)	(2)	(3)	(4)	(5)	(6)
Kerinci	235,80	236,78	237,79	238,68	250,26
Merangin	372,21	377,91	383,48	388,93	354,05
Sarolangun	284,20	290,23	295,99	301,91	290,05
Batanghari	263,90	266,97	269,97	272,88	301,70
Muaro Jambi	410,34	421,18	432,31	443,36	402,02
Tanjung Jabung Timur	215,32	216,78	218,41	219,99	229,81
Tanjung Jabung Barat	316,81	322,53	328,34	333,93	317,50
Tebo	337,02	343,00	34,88	354,49	337,67
Bungo	351,88	359,59	367,18	374,77	362,36
Kota Jambi	583,49	591,13	598,10	604,74	606,20
Kota Sungai Penuh	87,97	88,92	89,94	90,91	96,61
<b>Jambi</b>	<b>3 458,93</b>	<b>3 515,02</b>	<b>3 570,27</b>	<b>3 624,58</b>	<b>3 548,23</b>

Catatan/Note: ...

Sumber/Source: <sup>1</sup> BPS, Proyeksi Penduduk Indonesia 2010–2035/BPS-Statistics Indonesia, Indonesia Population Projection 2010–2035

<sup>2</sup> BPS, Sensus Penduduk (SP) 2020/BPS-Statistics Indonesia, 2020 Population Census

**Tabel** 13.2  
**Table**

**Laju Pertumbuhan Produk Domestik Regional Bruto Atas Dasar Harga Konstan 2010 Menurut Kabupaten/Kota di Provinsi Jambi (persen), 2016-2020**  
**Growth Rate of Gross Regional Domestic Product at 2010 Constant Market Prices by Regency/City in Jambi Province (percent), 2016-2020**

Kabupaten/Kota Regency/Municipality	2016	2017	2018	2019	2020
(1)	(2)	(3)	(4)	(5)	(6)
Kerinci	6.72	5.86	5.14	5.02	
Merangin	6.22	5.39	5.00	4.82	
Sarolangun	4.26	4.68	4.99	5.08	
Batanghari	4.65	4.81	4.96	4.99	
Muaro Jambi	5.49	4.95	5.12	5.06	
Tanjung Jabung Timur	2.65	3.07	3.09	4.25	
Tanjung Jabung Barat	3.14	4.48	6.80	5.15	
Tebo	5.40	5.58	5.00	4.78	
Bungo	5.39	5.68	4.71	4.35	
Kota Jambi	6.84	4.68	5.26	5.33	
Kota Sungai Penuh	6.51	6.02	5.04	5.12	
<b>Jambi</b>	<b>4.37</b>	<b>4.60</b>	<b>4.74</b>	<b>4.40</b>	

Catatan/Note: ...

Sumber/Source: BPS Kabupaten Tebo/ BPS-Statistics Indonesia of Tebo Regency

**Tabel**  
**Table** 13.3**Persentase Penduduk Miskin Menurut Kabupaten/Kota di  
Provinsi Jambi, 2016–2020**  
*Percentage of Poor People by Regency/City in Jambi  
Province, 2016-2020*

Kabupaten/Kota Regency/Municipality	2016	2017	2018	2019	2020
(1)	(2)	(3)	(4)	(5)	(6)
Kerinci	7,48	7,45	7,07	7,13	7,30
Merangin	9,95	9,43	8,88	8,48	8,63
Sarolangun	9,33	8,87	8,73	8,45	8,42
Batanghari	10,79	10,33	10,23	9,75	9,65
Muaro Jambi	4,30	4,37	4,05	3,83	3,83
Tanjung Jabung Timur	12,76	12,58	12,38	11,54	10,95
Tanjung Jabung Barat	11,81	11,32	11,10	10,56	10,29
Tebo	6,87	6,79	6,58	6,47	6,26
Bungo	5,99	5,82	5,78	5,60	5,80
Kota Jambi	8,87	8,84	8,49	8,12	8,27
Kota Sungai Penuh	3,13	2,78	2,76	2,81	3,03
<b>Jambi</b>	<b>8,41</b>	<b>8,19</b>	<b>7,92</b>	<b>7,60</b>	<b>7,58</b>

Catatan/Note: ...

Sumber/Source: Survei Sosial Ekonomi Nasional/National Socioeconomic Survey



**Tabel**  
**Table** 13.4

**Indeks Pembangunan Manusia Menurut Kabupaten/Kota  
di Provinsi Jambi, 2015–2019**  
*Human Development Index by Regency/Municipality in  
Jambi Province, 2015–2019*

Kabupaten/Kota Regency/Municipality	2016	2017	2018	2019	2020
(1)	(2)	(3)	(4)	(5)	(6)
Kerinci	69,68	70,03	70,59	70,95	71,21
Merangin	67,86	68,30	68,81	69,07	69,19
Sarolangun	68,73	69,03	69,41	69,72	69,86
Batanghari	68,70	68,92	69,33	69,67	69,84
Muaro Jambi	67,55	67,86	68,34	69,01	69,18
Tanjung Jabung Timur	61,88	62,61	63,32	63,92	64,43
Tanjung Jabung Barat	65,91	66,15	67,13	67,54	67,54
Tebo	68,05	68,16	68,67	69,02	69,14
Bungo	68,77	69,04	69,42	69,86	69,92
Kota Jambi	76,14	76,74	77,41	78,26	78,37
Kota Sungai Penuh	73,35	73,75	74,67	75,36	75,42
<b>Jambi</b>	<b>69,62</b>	<b>69,99</b>	<b>70,65</b>	<b>71,26</b>	<b>71,29</b>

Catatan/Note: ...

Sumber/Source: BPS Kabupaten Tebo/ BPS-Statistics Indonesia of Tebo Regency



# DATA

MENCERDASKAN BANGSA

*Enlighten The Nation*



**BADAN PUSAT STATISTIK  
KABUPATEN TEBO**  
*BPS-Statistics Tebo Regency*

Jl. Lintas Tebo Bungo Km 12 Muara Tebo  
Telp/Fax : (0747) 21261 E-mail: bps1508@bps.go.id

ISBN 978-602-0781-50-1



9 786020 781501