

KABUPATEN TANJUNG JABUNG BARAT DALAM ANGKA

TANJUNG JABUNG BARAT REGENCY IN FIGURES

2021



**BADAN PUSAT STATISTIK
KABUPATEN TANJUNG JABUNG BARAT**
BPS-Statistics of Tanjung Jabung Barat Regency

KABUPATEN TANJUNG JABUNG BARAT DALAM ANGKA

TANJUNG JABUNG BARAT REGENCY IN FIGURES

2021



arkab.bps.go.id

KABUPATEN TANJUNG JABUNG BARAT DALAM ANGKA
Tanjung Jabung Barat Regency in Figures
2021

ISSN: 977 27757027

No. Publikasi/*Publication Number*: 15070.2101

Katalog /*Catalog*: 1102001.1507

Ukuran Buku/*Book Size*: 14,8 cm x 21 cm

Jumlah Halaman/*Number of Pages* : xxxviii + 366 hal/*pages*

Naskah/*Manuscript*:

BPS Kabupaten Tanjung Jabung Barat

BPS-Statistics of Tanjung Jabung Barat Regency

Penyunting/*Editor*:

BPS Kabupaten Tanjung Jabung Barat

BPS-Statistics of Tanjung Jabung Barat Regency

Desain Kover/*Cover Design*:

BPS Kabupaten Tanjung Jabung Barat

BPS-Statistics of Tanjung Jabung Barat Regency

Ilustrasi Kover/*Cover Illustration*:

Potret Kabupaten Tanjung Jabung Barat

Diterbitkan oleh/*Published by*:

©BPS Kabupaten Tanjung Jabung Barat/*BPS-Statistics of Tanjung Jabung Barat Regency*

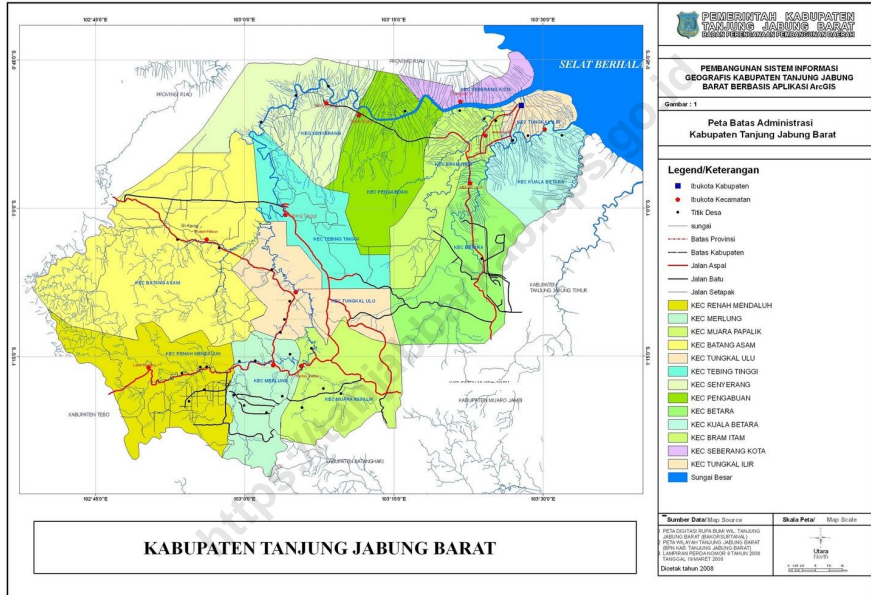
Dicetak oleh/*Printed by*:

CV. Suber Sentosa Multimedia

Dilarang mengumumkan, mendistribusikan, mengomunikasikan, dan/atau mengandakan sebagian atau seluruh isi buku ini untuk tujuan komersil tanpa izin tertulis dari Badan Pusat Statistik.

Prohibited to announce, distribute, communicate, and/or copy part or all of this book for commercial purpose without permission from BPS-Statistics Indonesia.

PETA WILAYAH KABUPATEN TANJUNG JABUNG BARAT MAP OF TANJUNG JABUNG BARAT REGENCY



PEMERINTAH KABUPATEN TANJUNG JABUNG BARAT
PEMERINTAH KABUPATEN TANJUNG JABUNG BARAT

PEMBANGUNAN SISTEM INFORMASI GEOGRAFI KABUPATEN TANJUNG JABUNG BARAT BERBASIS APLIKASI ArcGIS

Gambar 1

Peta Batas Administrasi Kabupaten Tanjung Jabung Barat

Legend/Keterangan

- Ibu kota Kabupaten
- Ibu kota Kecamatan
- Titik Desa
- Sungai
- Batas Provinsi
- Batas Kabupaten
- Jalan Aspal
- Jalan Batu
- Jalan Setapak
- KEC. RUMAH MENDALIH
- KEC. MERLING
- KEC. MUARA PAPALIK
- KEC. BATANG ASAM
- KEC. TUNGKAL LULU
- KEC. TEBING TINGGI
- KEC. SEBERANG
- KEC. PENGABUAI
- KEC. BETARA
- KEC. KUALA BETARA
- KEC. BRAM ITAM
- KEC. SEBERANG KOTA
- KEC. TUNGKAL LIR
- Sungai Besar

Sumber Data: Map Service
Skala Peta: Map Scale
Ditulis tahun 2008

KEPALA BPS KABUPATEN TANJUNG JABUNG BARAT
CHIEF STATISTICIAN OF TANJUNG JABUNG BARAT REGENCY



WASI RIYANTO, SST, M.E



KATA PENGANTAR

Kabupaten Tanjung Jabung Barat dalam Angka 2021 merupakan kelanjutan dari publikasi tahun sebelumnya, dan sebagai upaya mengembangkan perstatistikan daerah dalam menyediakan data terpadu untuk berbagai kepentingan.

Data statistik yang disajikan dalam publikasi ini bersumber dari kegiatan rutin BPS Kabupaten Tanjung Jabung Barat dan data sekunder yang dihimpun dari dinas atau instansi dalam Kabupaten Tanjung Jabung Barat.

Kepada semua pihak yang telah turut mewujudkan kerja sama dan bantuannya baik instansi pemerintah maupun swasta, pada kesempatan ini disampaikan penghargaan dan ucapan terima kasih yang sebesar-besarnya.

Saran dan kritik dari berbagai pihak untuk perbaikan publikasi ini sangat kami harapkan. Akhirnya, semoga publikasi ini dapat membantu dalam memenuhi kebutuhan data statistik dan bermanfaat bagi para pemakai.

Kuala Tungkal, 23 Februari 2021
Kepala BPS
Kabupaten Tanjung Jabung Barat

Wasi Riyanto, SST, M.E



PREFACE

Tanjung Jabung Barat Regency in the 2021 is a continuation of the previous year's publication, and as an effort to develop regional statistics in providing integrated data for various purposes.

Statistical data presented in this publication are sourced from the routine activities of the West Tanjung Jabung Regency BPS and secondary data collected from offices or agencies within the West Tanjung Jabung Regency.

To all parties who have helped to realize cooperation and assistance, both government and private agencies, on this occasion expressed appreciation and gratitude as much as possible.

Suggestions and criticisms from various parties for the improvement of this publication are very welcome. Finally, hopefully this publication can help in meeting the needs of statistical data and be useful for users.

*Kuala Tungkal, 23 February 2021
Chief Statistician of
Tanjung Jabung Barat Regency*

Wasi Riyanto, SST, M.E

DAFTAR ISI / CONTENTS

	Halaman <i>Page</i>
Kata Pengantar/ <i>Preface</i>	vii
Daftar Isi/ <i>Contents</i>	ix
Daftar Tabel/ <i>List of Tables</i>	xi
Daftar Gambar/ <i>List of Figures</i>	xxxii
Daftar Singkatan/ <i>List of Abbreviations</i>	xxxv
1. Geografi/ <i>Geography</i>	1
2. Pemerintahan/ <i>Government</i>	13
3. Penduduk dan Ketenagakerjaan/ <i>Population and Employment</i>	59
4. Sosial dan Kesejahteraan Rakyat/ <i>Social and Welfare</i>	83
5. Pertanian Kehutanan Peternakan dan Perikanan/ <i>Agriculture Forestry Livestock and Fishery</i>	165
6. Pertambangan dan Energi/ <i>Mining and Energy</i>	257
7. Pariwisata/ <i>Tourism</i>	269
8. Transportasi dan Komunikasi/ <i>Transport and Communication</i>	279
9. Perbankan, Koperasi dan Harga-Harga/ <i>Banking, Cooperative and Prices</i>	295
10. Pengeluaran Penduduk/ <i>Population Expenditure</i>	311
11. Perdagangan/ <i>Trade</i>	319
12. Sistem Neraca Regional/ <i>System of Regional Accounts</i>	329
13. Perbandingan/ <i>Comparison</i>	351

DAFTAR TABEL/LIST OF TABLES

Halaman
Page

Halaman
Page

1.	GEOGRAFI/GEOGRAPHY	1
1.1.1	Luas Daerah dan Jumlah Pulau Menurut Kecamatan 2020	8
	<i>Total Area and Number of Islands by Subdistrict, 2020.....</i>	8
1.1.3	Jarak Ibukota Kabupaten Kuala Tungkal ke Ibukota Kabupaten di Provinsi Jambi, 2020	11
	<i>Distances from Capital City of Regency Kuala Tungkal to Capital City of Regency in Jambi Province, 2020.....</i>	11
1.1.4	Luas Area serta Jumlah Desa/Kelurahan Menurut Kecamatan di Kabupaten Tanjung Jabung Barat, (2020).....	12
	<i>Total Area and Number of Villages by District in Tanjung Jabung Barat Regency, (2020).....</i>	12
2.	PEMERINTAHAN/GOVERNMENT	13
2.1	WILAYAH ADMINISTRATIF	18
	ADMINISTRATIVE AREA	18
2.1.1	Jumlah Desa ¹ /Kelurahan Menurut Kecamatan 2015–2020	18
	<i>Number of Villages¹/Kelurahan by Subdistrict, 2015–2020</i>	18
2.2	DEWAN PERWAKILAN RAKYAT DAERAH	19
	REGIONAL HOUSE OF REPRESENTATIVE	19
2.2.1	Jumlah Anggota Dewan Perwakilan Rakyat Daerah Menurut Partai Politik dan Jenis Kelamin di Kabupaten Tanjung Jabung Barat, (2020)	19
	<i>Number of Regional House of Representatives's Members by Political Parties and Sex in Tanjung Jabung Barat Regency, (2020)</i>	19
2.2.2	Susunan Komisi Dewan Perwakilan Rakyat Daerah Kabupaten Tanjung Jabung Barat, 2020	20
	<i>Formation of Parliament Commission of Tanjung Jabung Barat Regency in 2020.....</i>	20
2.2.3	Jumlah Kegiatan Rapat dan Kunjungan Kerja Dewan Perwakilan Rakyat Daerah Kabupaten Tanjung Jabung Barat, 2020	21
	<i>Number of Regional House of Representative's Meeting and Working Visit in Tanjung Jabung Barat Regency, 2020.....</i>	21
2.3	SUMBER DAYA MANUSIA.....	22
	HUMAN RESOURCES	22

	Halaman Page
2.3.1	Jumlah Pegawai Negeri Sipil Menurut Jabatan dan Jenis Kelamin, Desember 2019 dan Desember 2020 22 <i>Number of Civil Servants by Occupation and Sex, Desember 2019 dan Desember 2020</i> 22
2.3.2	Jumlah Pegawai Negeri Sipil Menurut Tingkat Pendidikan dan Jenis Kelamin Desember 2019 dan Desember 2020 24 <i>Number of Civil Servants by Educational Level and Sex December 2019 and December 2020</i> 24
2.3.3	Jumlah Pegawai Negeri Sipil Menurut Tingkat Kepangkatan dan Jenis Kelamin, Desember 2019 dan Desember 2020 26 <i>Number of Civil Servants by Hierarchy and Sex, December 2019 and December 2020</i> 26
2.3.4	Jumlah Pegawai Negeri Sipil Menurut Dinas/Instansi Pemerintah dan Golongan PNS di Kabupaten Tanjung Jabung Barat, 2020..... 28 <i>Number of Civil Servants by Institution/Office and Official Status in Tanjung Jabung Barat Regency, 2020</i> 28
2.3.5	Jumlah Pegawai Pemerintah Daerah (PEMDA) Kabupaten Tanjung Jabung Barat Menurut Status Kepegawaian Tahun 2020 33 <i>Number of Regional Government Employees by Officer Status in Tanjung Jabung Barat Regency 2020</i> 33
2.3.6	Nama-Nama Bupati Kabupaten Tanjung Jabung Barat dari Tahun 1965 Sampai Sekarang' 34 <i>Names of Regent of Tanjung Jabung Barat Regency from 1965 Until Now'</i> 34
2.3.7	Nama-Nama Kepala Dinas/Instansi/Lembaga Pemerintah di Kabupaten Tanjung Jabung Barat, 2020 35 <i>Names of Government's Institution Leader of Tanjung Jabung Barat Regency, 2020</i> 35
2.3.8	Nama-nama Camat di Kabupaten Tanjung Jabung Barat, 2020 37 <i>Names of District Chief in Tanjung Jabung Barat Regency. 2020</i> 37
2.4	KEUANGAN PEMERINTAH 38 GOVERNMENT FINANCE 38

	Halaman Page
2.4.1	Realisasi Pendapatan Pemerintah Kabupaten Tanjung Jabung Barat Menurut Jenis Pendapatan (ribu rupiah), 2016–2020..... 38 <i>Actual Tanjung Jabung Barat Regency Government Revenues by Kind of Revenues (thousand rupiahs), 2016–2020..... 38</i>
2.4.2	Realisasi Belanja Pemerintah Kabupaten Tanjung Jabung Barat Menurut Jenis Belanja (ribu rupiah), 2016–2020..... 40 <i>Actual Tanjung Jabung Barat Regency Government Expenditures by Kind of Expenditures (thousand rupiahs), 2016–2020..... 40</i>
2.5	HUKUM 42 LAW 42
2.5.1	Banyaknya Perkara, Terdakwa, Tertuduh dalam Tindak Pidana Kejahatan Menurut Jenis Kelamin yang Mendapat Keputusan Pengadilan Negeri Kuala Tungkal, 2020 42 Number of Defendant and Criminal Cases by Sex That had Been Disposed by Kuala Tungkal District Court, 2020..... 42
2.5.2	Banyaknya Terdakwa/ Tertuduh Tindak Pidana Kejahatan yang Mendapat Keputusan Pengadilan Negeri Menurut Kelompok Umur Dirinci per Bulan di Kabupaten Tanjung Jabung Barat, 2020... 43 Number Accuses of Criminal Resolved by Court by Age Group and Month in Tanjung Jabung Barat Regency, 2020 43
2.5.3	Banyaknya Perkara yang Telah Diselesaikan Menurut Bulan dan Sikap Terhadap Keputusan di Kabupaten Tanjung Jabung Barat, 2020 44 Number of Accused Settled by Month and Attitude Towards the Decision in Tanjung Jabung Barat Regency, 2020 44
2.5.4	Jumlah Perkara yang Masuk dan Diputuskan Menurut Bulan di Pengadilan Agama Kuala Tungkal, 2020 45 Number of Cases Entered and Decided by Month at the Kuala Tungkal Religious Court, 2020 45
2.5.5	Banyaknya Narapidana Menurut Bulan dan Jenis Kelamin di Kabupaten Tanjung Jabung Barat, 2020 46 Number of Prisoners by Month and Gender in Tanjung Jabung Barat Regency, 2020..... 46
2.5.6	Banyaknya Tambahan Narapidana Dewasa, Pemuda, dan Anak-anak Berdasarkan Putusan Pengadilan Negeri Menurut Jenis Kelamin, 2020..... 47 Number of Adult Prisoners, Youth, and Children Based on District

	Halaman Page
	47
2.5.7	48
	48
2.5.8	49
	49
2.5.9	50
	50
2.5.10	52
	52
2.5.11	53
	53
2.5.12	54
	54
2.5.13	55
	55
2.5.14	56
	56
2.5.15	57
	57
3.	59
3.1	70
	70
3.1.1	70

	<i>Population, Annual Population Growth Rate, Percentage Distribution of Population, Population Density, and Population Sex Ratio by Subdistrict, 2020</i>	70
3.1.2	Jumlah Penduduk Menurut Kelompok Umur dan Jenis Kelamin, (2020) <i>Population by Age Group and Sex, (2020)</i>	73 73
3.1.3	Jumlah Penduduk Rumah Tangga dan Rata-Rata Anggota Rumah tangga Menurut Kecamatan, (2020)..... <i>Number of Population Household and Average Household Member by Subdistrict, (2020)</i>	74 74
3.2	KETENAGAKERJAAN	75
	EMPLOYMENT	75
3.2.1	Jumlah Penduduk Berumur 15 Tahun Keatas Menurut Jenis Kegiatan Selama Seminggu yang Lalu dan Jenis Kelamin di Kabupaten Tanjung Jabung Barat, 2020 <i>Population Aged 15 Years and Over by Type of Activity During The Previous Week and Sex in Tanjung Jabung Barat Regency, 2020</i>	75 75
3.2.2	Penduduk Berumur 15 Tahun ke Atas Menurut Pendidikan Tertinggi yang Ditamatkan dan Jenis Kegiatan Selama Seminggu yang Lalu di Kabupaten Tanjung Jabung Barat, 2020 <i>Population 15 Years of Age and Over by Educational Attainment and Type of Activity During the Previous Week in Tanjung Jabung Barat Regency, 2020</i>	76 76
3.2.3	Penduduk Berumur 15 Tahun Ke Atas yang Bekerja Selama Seminggu yang Lalu Menurut Status Pekerjaan Utama dan Jenis Kelamin di Kabupaten Tanjung Jabung Barat, 2020 <i>Population 15 Years of Age and Over who Worked During The Previous Week by Main Employment Status and Sex in Tanjung Jabung Barat Regency, 2020</i>	78 78
3.2.4	Banyaknya Pencari Kerja yang Mendaftar dan Ditempatkan Menurut Jenis Kelamin dan Bulan, (2020) <i>Number of Job Seekers Placements and Registered by Sex and Month, (2020)</i>	79 79
3.2.5	Banyaknya Pencari Kerja yang Mendaftar Menurut Tingkat Pendidikan dan Jenis Kelamin, (2020).....	80

	Halaman Page
	<i>Number of Job Seekers Registered By Sex and Educational Status, (2020)</i> 80
3.2.6	Banyaknya Pencari kerja yang Terdaftar pada Kantor Disnaker Menurut Kelompok Umur dan Jenis Kelamin, (2020)..... 81 <i>Number of Job Seekers Registered in Manpower Office By Sex and Ages Group, (2020).....</i> 81
3.2.7	Banyaknya Pencari Kerja yang Terdaftar, Ditempatkan, Penghapusan, dan Sisa yang Belum Ditempatkan Menurut Jenis Kelamin, (2020)
	<i>Number of Job Seekers Registered, Placed, Eliminated, and Remaining Unplaced According to Gender, (2020)</i> 82
4.	SOSIAL DAN KESEJAHTERAAN RAKYAT/SOCIAL AND WELFARE 83
4.1	PENDIDIKAN 101
	EDUCATION 101
4.1.1	Jumlah Sekolah, Guru, dan Murid Taman Kanak-Kanak (TK) di Bawah Kementerian Pendidikan dan Kebudayaan Menurut Kecamatan, 2018/2020 dan 2020/2020..... 101 <i>Number of Schools, Teachers, and Pupils in Kindergarten Under The Ministry of Education and Culture by Subdistrict, 2018/2020 dan 2020/2020</i> 101
4.1.2	Jumlah Sekolah, Guru, dan Murid Raudatul Athfal (RA) di Bawah Kementerian Agama Menurut Kecamatan, 2017/2018 dan 2018/2019..... 104 <i>Number of Schools, Teachers, and Pupils in Raudatul Athfal (RA) Under The Ministry of Religious Affairs by Subdistrict, 2017/2018 dan 2018/2019</i> 104
4.1.3	Jumlah Sekolah, Guru, dan Murid Sekolah Dasar (SD) di Bawah Kementerian Pendidikan dan Kebudayaan Menurut Kecamatan, 2018/2020 dan 2020/2020
	<i>Number of Schools, Teachers, and Pupils in Primary Schools Under The Ministry of Education and Culture by Subdistrict, 2018/2020 dan 2020/2020</i> 105
4.1.4	Jumlah Sekolah, Guru, dan Murid Madrasah Ibtidaiyah (MI) di Bawah Kementerian Agama Menurut Kecamatan Menurut

	Halaman Page
	108
	108
4.1.5	111
	111
4.1.6	114
	114
4.1.7	117
	117
4.1.8	120
	120
4.1.9	123
	123
4.1.10	126

	Halaman Page
	<i>Number of Villages¹ Having Educational Facilities by Subdistrict and Educational Level, 2014– 2020</i> 126
4.1.11	Angka Partisipasi Murni (APM) dan Angka Partisipasi Kasar (APK) Menurut Jenjang Pendidikan di Kabupaten Tanjung Jabung Barat, 2019 dan 2020 131 <i>Net Participation Rates and Gross Participation Rates by Educational Level in Tanjung Jabung Barat Regency, 2019 and 2020</i> 131
4.1.12	Persentase Penduduk Berumur 15 Tahun ke Atas yang Melek Huruf Menurut Kelompok Umur di Kabupaten Tanjung Jabung Barat, 2019 dan 2020 132 <i>Percentage of Literate People Aged 15 Years and Over by Age Group in Tanjung Jabung Barat Regency, 2019 and 2020</i> 132
4.2	KESEHATAN 133
	HEALTH..... 133
4.2.1	Jumlah Desa ¹ /Kelurahan Yang Memiliki Sarana Kesehatan Menurut Kecamatan, 2014–2020..... 133 <i>Number of Villages¹ Having Health Facilities by Subdistrict, 2018–2020</i> 133
4.2.2	Jumlah Tenaga Kesehatan Menurut Kecamatan, (2020) 139 <i>Number of Medical Personnel by Subdistrict, (2020)</i> 139
4.2.3	Jumlah Kasus Penyakit Menurut Kecamatan dan Jenis Penyakit di Kabupaten Tanjung Jabung Barat, 2020 140 <i>Number of Disease Cases by Subdistrict and Type of Disease in Tanjung Jabung Barat regency, 2020</i> 140
4.2.4	Jumlah Rumah Sakit, Puskesmas, Pustu, Posyandu, Klinik/Balai Kesehatan, Poskesdes Menurut Kecamatan di Kabupaten Tanjung Jabung Barat, 2020..... 142 <i>Number of General Hospital, Public Health Clinic, Auxilary Public Health Clinic, Integrated Service Post, Medical Clinic, Village Health Post by Subdistrict, 2020</i> 142
4.2.5	Banyaknya Tenaga Kesehatan Menurut Sarana Pelayanan Kesehatan di Kabupaten Tanjung Jabung Barat, 2020..... 144 <i>Number of Medical Personnel by Medical Facility in Tanjung Jabung Barat Regency, 2020</i> 144
4.2.6	Banyaknya Balita yang Pernah Mendapat Imunisasi Menurut Jenis Imunisasi dan Kecamatan di Kabupaten Tanjung Jabung Barat,

	Halaman Page
2020	147
<i>Number of Medical Personnel by Medical Facility in Tanjung Jabung Barat Regency, 2020</i>	<i>147</i>
4.2.7 Jumlah Bayi lahir, Berat Badan Lahir Rendah (BBLR), Bergizi Buruk dan Kecamatan, 2020	150
<i>Number of babies born, Low Birth Weight (LBW), Poor Nutrition and Districts, 2020.....</i>	<i>150</i>
4.2.8 Jumlah Ibu Hamil, Melakukan Kunjungan K1, Melakukan Kunjungan K4, KEK, dan Mendapat Zat Besi , 2011-2020	151
<i>Number of Pregnant Women, K1 Visits, K4 Visits, Chronic Lack of Energy, and Gets Iron, 2011-2020.....</i>	<i>151</i>
4.2.9 Jumlah Kasus 10 Penyakit Terbanyak di Kabupaten Tanjung Jabung Barat, 2020.....	152
<i>Most Cases of 10 Diseases in Tanjung Jabung Barat Regency, 2020.....</i>	<i>152</i>
4.2.10 Banyaknya Penderita Demam Berdarah dan Penderita yang Meninggal, 2020	153
<i>Number of Dengue Fever Patients and Death Patients, 2020.....</i>	<i>153</i>
4.2.11 Banyaknya Kelahiran Menurut Penolong Kelahiran di Kabupaten Tanjung Jabung Barat, 2014-2020	154
<i>Number of Births According to Birth Attendants in Tanjung Jabung Barat Regency, 2014-2020</i>	<i>154</i>
4.2.12 Jumlah Kasus HIV dan AIDS Menurut Kelompok Umur dan Jenis Kelamin, 2020.....	155
<i>Number of HIV and AIDS Cases by Age Group and Gender, 2020.....</i>	<i>155</i>
4.3 AGAMA DAN SOSIAL LAINNYA	156
<i>RELIGION AND OTHER SOCIAL AFFAIRS</i>	<i>156</i>
4.3.1 Jumlah Penduduk Menurut Kecamatan dan Agama yang Dianut, (2020)	156
<i>Population by Subdistrict and Religion, (2020)</i>	<i>156</i>
4.3.2 Jumlah Tempat Peribadatan Menurut Kecamatan, (2020).....	157
<i>Number of Places of Worship by Subdistrict and Religion, (2020).....</i>	<i>157</i>
4.3.3 Jumlah Jemaah Haji Menurut Kecamatan, (2015-2020)	158
<i>Number of Hajj Pilgrims by Subdistrict, (2015-2020)</i>	<i>158</i>
4.3.4 Jumlah Desa ¹ /Kelurahan yang Mengalami Bencana Alam ² Menurut Kecamatan, 2011– 2018.....	159

	<i>Number of Villages¹ that Had Natural Disaster² by Subdistrict, 2011–2018</i>	159
4.4	KEMISKINAN	162
	POVERTY	162
4.4.1	Garis Kemiskinan, Jumlah, dan Persentase Penduduk Miskin di Kabupaten Tanjung Jabung Barat, 2012–2020	162
	<i>Poverty Line, Number, and Percentage of Poor People in Tanjung Jabung Barat Regency, 2012–2020</i>	162
4.4.2	Indeks Kedalaman Kemiskinan, Indeks Keparahan Kemiskinan, dan Gini Rasio di Kabupaten Tanjung Jabung Barat, 2012–2020.....	163
	<i>Poverty Gap Index, Poverty Severity Index, and Gini Ratio in Tanjung Jabung Barat Regency, 2012–2020</i>	163
5.	PERTANIAN KEHUTANAN PETERNAKAN DAN PERIKANAN/ AGRICULTURE FORESTRY LIVESTOCK AND FISHERY	165
5.1	PERTANIAN	182
	AGRICULTURE	182
5.1.1	Luas Panen Padi Menurut Kecamatan (ha) 2019 dan 2020.....	182
	<i>Harvested Area of Paddy by Subdistrict (ha) 2019 and 2020</i>	182
5.1.2	Produksi Padi Menurut Kecamatan (Ton-GKG) 2019 dan 2020	183
	<i>Paddy Production by Subdistrict (Ton-GKG) 2019 and 2020</i>	183
5.1.3	Produksi Beras Menurut Kecamatan (Ton-Beras) 2019 dan 2020.....	184
	<i>Rice Production by Subdistrict (Ton-Rice) 2019 and 2020</i>	184
5.1.5	Luas Panen Jagung, Kedelai, Ubi Kayu, Ubi Jalar Menurut Kecamatan (Ha), 2020	185
	<i>Maize, Soybeans, Cassava, Sweet Potato Production by Subdistrict (Ha), 2020</i>	185
5.1.5	Produksi Jagung, Kedelai, Ubi Kayu, Ubi Jalar Menurut Kecamatan (Ton), 2020.....	186
	<i>Maize, Soybeans, Cassava, Sweet Potato Production by Subdistrict (Ton), 2020</i>	186
5.2	HORTIKULTURA	187
	HORTICULTURE	187
5.2.1	Luas Panen Tanaman Sayuran Menurut Kecamatan dan Jenis Tanaman (ha) 2019 dan 2020	187

	Halaman Page
	<i>Harvested Area of Vegetables by Subdistrict and Kind of Plant (ha) 2019 and 2020</i> 187
5.2.2	Produksi Tanaman Sayuran Menurut Kecamatan dan Jenis Tanaman (kuintal) 2019 dan 2020 190 <i>Production of Vegetables by Subdistrict and Kind of Plant (quintal) 2019 dan 2020</i> 190
5.2.3	Luas Panen Tanaman Sayuran dan Buah-buahan Semusim Menurut Jenis Tanaman (ha) 2016–2020 193 <i>Harvested Area of Seasonal Vegetables and Fruits by Kind of Plant (ha) 2017–2020</i> 193
5.2.4	Produksi Tanaman Sayuran dan Buah-buahan Semusim Menurut Jenis Tanaman (kuintal) 2016–2020..... 195 <i>Production of Seasonal Vegetables and Fruits by Kind of Plant (quintal) 2017–2020</i> 195
5.2.5	Luas Panen Tanaman Biofarmaka Menurut Kecamatan dan Jenis Tanaman (m2) 2019 dan 2020..... 197 <i>Harvested Area of Medicinal Plants by Subdistrict and Kind of Plant (m2) 2019 and 2020</i> 197
5.2.6	Produksi Tanaman Biofarmaka Menurut Kecamatan dan Jenis Tanaman (kg) 2019 and 2020 199 <i>Production of Medicinal Plants by Subdistrict and Kind of Plant (kg) 2019 and 2020</i> 199
5.2.7	Luas Panen Tanaman Biofarmaka Menurut Jenis Tanaman (m ²) 2017–2020..... 201 <i>Harvested Area of Medicinal Plants by Kind of Plant (m²) 2017–2020 ..</i> 201
5.2.8	Produksi Tanaman Biofarmaka Menurut Jenis Tanaman (kg) 2017–2020..... 202 <i>Production of Medicinal Plants by Kind of Plant (kg) 2017–2020</i> 202
5.2.9	Luas Panen Tanaman Hias Menurut Kecamatan dan Jenis Tanaman (m ²) 2019 and 2020 203 <i>Harvested Area of Ornamental Plants by Subdistrict and Kind of Plant (m²) 2019 and 2020</i> 203
5.2.10	Produksi Tanaman Hias Menurut Kecamatan dan Jenis Tanaman (tangcai) 2019 and 2020..... 205 <i>Production of Ornamental Plants by Subdistrict and Kind of Plant</i>

	Halaman Page
	205
5.2.11	207
	207
5.2.12	209
	209
5.2.13	211
	211
5.2.14	214
	214
5.3 PERKEBUNAN.....	216
ESTATE CROPS	216
5.3.1	216
	216
5.3.2	220
	220
5.4 PETERNAKAN.....	224
LIVESTOCK.....	224
5.4.1	224
	224
5.4.2	226
	226

	Halaman Page
5.4.3	Produksi Daging Ternak Unggas Menurut Kecamatan di Kabupaten Tanjung Jabung Barat (Kg) (2020)..... 227 <i>Meat Live Stock Production by Subdistrict in Tanjung Jabung Barat Regency (Kg) (2020)..... 227</i>
5.4.4	Populasi Ternak Kecil di Kabupaten Tanjung Jabung Barat Menurut Kecamatan dan Jenis Ternak di Kabupaten Tanjung Jabung Barat (Ekor) (2020)..... 229 <i>Small Livestock Population in Tanjung Jabung Barat Regency by Subdistrict and Kind (2020)..... 229</i>
5.4.5	Produksi Daging Ternak Kecil di Kabupaten Tanjung Jabung Barat Menurut Kecamatan dan Jenis Ternak di Kabupaten Tanjung Jabung Barat (Kg) (2020)..... 230 <i>Small Livestock Meat Production in Tanjung Jabung Barat Regency by Subdistrict and Kind (Kg) (2020)..... 230</i>
5.4.6	Populasi Ternak Besar di Kabupaten Tanjung Jabung Barat Menurut Kecamatan dan Jenis Ternak di Kabupaten Tanjung Jabung Barat (Ekor) (2020) 231 <i>Large Livestock Population in Tanjung Jabung Barat Regency by Subdistrict and Kind (2020)..... 231</i>
5.4.7	Produksi Daging Ternak Besar di Kabupaten Tanjung Jabung Barat Menurut Kecamatan dan Jenis Ternak di Kabupaten Tanjung Jabung Barat (kg) (2020) 232 <i>Large Livestock Meat Production in Tanjung Jabung Barat Regency by Subdistrict and Kind (Kg) (2020)..... 232</i>
5.5	PERIKANAN 233 FISHERY..... 233
5.5.1	Jumlah Rumah Tangga Perikanan Laut Tanpa Perahu dan Menurut Ukuran Kapal Menurut Kecamatan, (2020) 233 <i>Number of Marine Fishing Households without Boat and According to Ship Size by District, (2020)..... 233</i>
5.5.2	Jumlah Rumah Tangga Perikanan Laut Menurut Alat Tangkap dan Kecamatan, (2020)..... 234 <i>Number of Marine Fishing Households According to Catching Tool by District, (2020)..... 234</i>
5.5.3	Jumlah Nelayan Menurut Kapal dan Kecamatan, (2020)..... 235

	Halaman Page
	235
5.5.4	236
	236
5.5.5	239
	239
5.5.6	242
	242
5.5.7	243
	243
5.5.8	248
	248
5.5.9	253
	253
5.5.9	254
	254
5.5.10	255
	255
5.5.11	256

	<i>Value of Aquaculture Production by Cultivation Type and Sub District (Thousand Rupiah), (2020)</i>	256
6.	PERTAMBANGAN DAN ENERGI/MINING AND ENERGY	257
6.1	Daya Terpasang, Produksi, dan Distribusi Listrik PT. PLN (Persero) pada Cabang/Ranting PLN Menurut Kecamatan, 2020..... <i>Installed Electricity Power, Production, and Distribution of PT. PLN (Persero) at PLN Branch by Subdistrict, 2020</i>	262
6.2	Jumlah Pelanggan Listrik Menurut Kecamatan, 2016–2020	263
6.3	Banyaknya Pelanggan PLN Menurut Penggunaan, 2016-2020..... <i>Number of PLN Consumer by Kind of Used, 2016-2020</i>	264
6.4	Banyaknya Produksi Listrik Terjual dan Nilainya Menurut Penggunaan, 2020	265
6.5	Banyaknya Produksi dan Nilai Air Bersih/Minum Yang disalurkan PDAM Tanjung Jabung Barat Menurut Bulan. 2020	266
6.6	Jumlah Pelanggan dan Air yang Disalurkan Menurut Kecamatan, 2020	267
7.	PARIWISATA/TOURISM	269
7.1	Jumlah Rumah Makan/Restoran Menurut Kecamatan, (2017)–(2020) <i>Number of Restaurants by Subdistrict, (2017)–(2020)</i>	275
7.2	Banyaknya Hotel dan Penginapan, Jumlah Kamar dan Tempat Tidur Yang Tersedia Menurut Kecamatan di Kabupaten Tanjung Jabung Barat, 2020..... <i>Number of Hotel, Available Room and Bed by Subdistrict in Tanjung Jabung Barat Regency, 2020</i>	276
7.3	Daftar Hotel/Penginapan, Banyak Kamar dan Tempat Tidur di Kabupaten Tanjung Jabung Barat Tahun 2020	277

	<i>List of Hotel/Inn, Number of Rooms and Beeds in Tanjung Jabung Barat Regency, 2020</i>	277
7.4	Banyaknya Malam Kamar Tersedia dan Malam Kamar Terjual di Hotel di Kabupaten Tanjung Jabung Barat Tahun 2020	278
	<i>Number of Room Nights Available, Room Nights Occupied of Hotel in Tanjung Jabung Barat Regency, 2020.....</i>	278
8.	TRANSPORTASI DAN KOMUNIKASI/TRANSPORT AND COMMUNICATION	279
8.1	TRANSPORTASI.....	286
	TRANSPORTATION	286
8.1.1	Panjang Jalan Menurut Tingkat Kewenangan Pemerintahan di Kabupaten Tanjung Jabung Barat (km), 2018–2020	286
	<i>Length of Roads by Level of Government Authority in Tanjung Jabung Barat Regency (km), 2018–2020.....</i>	286
8.1.2	Panjang Jalan Menurut Jenis Permukaan Jalan di Kabupaten Tanjung Jabung Barat (km), 2018–2020	287
	<i>Length of Roads by Type of Road Surface in Tanjung Jabung Barat Regency (km), 2018–2020.....</i>	287
8.1.3	Panjang Jalan Menurut Kondisi Jalan di Kabupaten Tanjung Jabung Barat (km), 2018–2020	288
	<i>Length of Roads by Condition of Roads in Tanjung Jabung Barat Regency (km), 2018–2020.....</i>	288
8.1.4	Banyaknya Jembatan Menurut Kecamatan dan Jenis Konstruksi, 2020 (unit)	289
	<i>Number of Bridges by Subdistrict and Kind of Construction, 2020 (unit).....</i>	289
8.2	KOMUNIKASI.....	290
	COMMUNICATION	290
8.2.1	Jumlah Kantor Pos Pembantu Menurut Kecamatan di Kabupaten Tanjung Jabung Barat, 2016–2019	290
	<i>Number of Post Offices Subsidiaries by Subdistrict in Tanjung Jabung Barat Regency, 2016–2019.....</i>	290
8.2.2	Lalu Lintas Surat yang Dikirim dan Diterima Melalui Kantor Pos Tanjung Jabung Barat Menurut Jenis Surat per Bulan, 2019	291
	<i>Letters Traffic Sent and Received Through Tanjung Jabung Barat Post</i>	

	Halaman Page
	291
8.2.3	293
	293
8.2.4	294
	294
9.	295
9.1	301
	301
9.2	302
	302
9.3	303
	303
9.4	304
	304
10,	311
10.1	316
	316

	Halaman Page
10.2	Persentase Pengeluaran per Kapita Sebulan Menurut Kelompok Komoditas di Kabupaten Tanjung Jabung Barat, 2019 dan 2020 317 <i>Percentage of Monthly Expenditure per Capita by Commodity Group in Tanjung Jabung Barat Regency, 2019 and 2020..... 317</i>
10.3	Persentase Penduduk Menurut Golongan Pengeluaran Per Kapita Sebulan di Kabupaten Tanjung Jabung Barat, 2019 dan 2020 318 <i>Percentage of Population by Per Capita Spending Group a Month in Tanjung Jabung Barat Regency, 2019 and 2020 318</i>
11.	PERDAGANGAN/TRADE 319
11.1	Jumlah Sarana Perdagangan Menurut Jenisnya di Kabupaten Tanjung Jabung Barat, 2016–2020 326 <i>Number of Trading Facilities by Type of Facility in Tanjung Jabung Barat Regency, 2016–2020..... 326</i>
11.2	Banyaknya Sarana/Prasarana Perdagangan Menurut Kecamatan dan Jenisnya di Kabupaten Tanjung Jabung Barat, 2020..... 327 <i>Number of Market by Subdistrict and Type in Tanjung Jabung Barat Regency, 2020 327</i>
11.3	Banyaknya Pedagang yang Membuat SIUP Menurut Kecamatan di Kabupaten Tanjung Jabung Barat, 2018-2020 328 <i>Number of Trading Company that Receive Their License by Subdistrict in Tanjung Jabung Barat Regency, 2018-2020..... 328</i>
12.	SISTEM NERACA REGIONAL/SYSTEM OF REGIONAL ACCOUNTS 329
12.1.	Produk Domestik Regional Bruto Atas Dasar Harga Berlaku Menurut Lapangan Usaha (miliar rupiah), 2016–2020..... 340 <i>Gross Regional Domestic Product at Current Market Prices by Industry (billion rupiahs), 2016–2020..... 340</i>
12.2	Produk Domestik Regional Bruto Atas Dasar Harga Konstan 2010 Menurut Lapangan Usaha (miliar rupiah), 2015–2020..... 342 <i>Gross Regional Domestic Product at 2010 Constant Market Prices by Industry (billion rupiahs), 2015–2020 342</i>
12.3	Distribusi Persentase Produk Domestik Regional Bruto Atas Dasar Harga Berlaku Menurut Lapangan Usaha, 2015–2020..... 344

	<i>Percentage Distribution of Gross Regional Domestic Product at Current Market Prices by Industry, 2015–2020.....</i>	344
12.4	Laju Pertumbuhan Produk Domestik Regional Bruto Atas Dasar Harga Konstan 2010 Menurut Lapangan Usaha (persen), 2016–2020	346
	<i>Growth Rate of Gross Regional Domestic Product at 2010 Constant Market Prices by Industry (percent), 2016–2020</i>	346
12.5	Produk Domestik Regional Bruto Atas Dasar Harga Berlaku Menurut Jenis Pengeluaran (miliar rupiah), (2015)–(2019)	348
	<i>Gross Regional Domestic Product at Current Market Prices by Type of Expenditure (billion rupiahs), (2015)–(2019).....</i>	348
12.6	Produk Domestik Regional Bruto Atas Dasar Harga Konstan 2010 Menurut Jenis Pengeluaran (miliar rupiah), (2015)–(2019)	349
	<i>Gross Regional Domestic Product at 2010 Constant Market Prices by Type of Expenditure (billion rupiahs), (2015)–(2019)</i>	349
13.	PERBANDINGAN ANTAR KABUPATEN/REGENCY OR MUNICIPAL COMPARISON	351
13.1	Jumlah Penduduk Menurut Kabupaten/Kota di Provinsi Jambi (jiwa), 2016–2020.....	357
	<i>Population by Regency/Municipality in Jambi Province (person), 2016–2020</i>	357
13.2	Laju Pertumbuhan Produk Domestik Regional Bruto Atas Dasar Harga Konstan 2010 Menurut Kabupaten/Kota di Provinsi Jambi (persen), 2016–2020	358
	<i>Rate of Growth of Gross Regional Domestic Products at Constant 2010 Prices by Regency/Municipality in Jambi Province (percent), 2016–2020</i>	358
13.3	Jumlah Penduduk Miskin Menurut Kabupaten/Kota di Provinsi Jambi (Ribu Jiwa), 2016–2020.....	359
	<i>Number of Poor Population by Regency/Municipality in Jambi Province (Thousand Person), 2016–2020.....</i>	359
13.4	Persentase Penduduk Miskin Menurut Kabupaten/Kota di Provinsi Jambi, 2016–2020.....	360
	<i>Percentage of Poor Population by Regency/Municipality in Jambi Province, 2016–2020</i>	360

	Halaman Page
13.5	Indeks Pembangunan Manusia Menurut Kabupaten/Kota di Provinsi Jambi, 2016–2020 361 <i>Human Development Index by Regency/Municipality in Jambi Province, 2016–2020</i> 361
13.6	Tingkat Pengangguran Terbuka (TPT) Menurut Kabupaten/Kota di Provinsi Jambi , 2017–2020 362 <i>Unemployment Rate (UR) by Regency/Municipality in Jambi Province, 2017–2020</i> 362
13.7	Tingkat Partisipasi Angkatan Kerja (TPAK) Menurut Kabupaten/ Kota di Provinsi Jambi , 2017–2020 363 <i>Labor Force Participation Rate (LFPR) by Regency/Municipality in Jambi Province, 2017–2020</i> 363
13.8	Jumlah Penduduk Menurut Kabupaten/Kota, Jenis Kelamin dan Rasio Jenis Kelamin di Provinsi Jambi, 2020 364 <i>Population by Regency/City, Sex and Sex Ratio in Jambi Province, 2020</i> 364
13.9	Indikator Pembentuk Indeks Pembangunan Manusia (IPM) Menurut Kabupaten/Kota, 2018-2020 365 <i>Formatting Indicators of Human Development Index (HDI) by Regency/City in Jambi Province, 2018-2020</i> 365

DAFTAR GAMBAR/LIST OF FIGURES

		Halaman <i>Page</i>
2.1	Jumlah Pegawai Negeri Sipil Menurut Tingkat Pendidikan dan Jenis Kelamin, 2020.....	17
	<i>Number of Civil Servants by Educational Level and Sex, 2020.....</i>	17
3.1	Jumlah Penduduk Menurut Kecamatan di Kabupaten Tanjung Jabung Barat, 2020.....	69
	<i>Number of Population by SubDistrict in Tanjung Jabung Barat Regency, 2020.....</i>	69
4.1	Jumlah Sekolah, Guru dan Murid di lingkup Kementerian Pendidikan di Kabupaten Tanjung Jabung Barat, 2020	100
	<i>Number of School, Teachers and Pupils in Ministry of Educations in Tanjung Jabung Barat Regency, 2020</i>	100
5.1	Populasi Ternak Kecil di Kabupaten Tanjung Jabung Barat Menurut Kecamatan dan Jenis Ternak di Kabupaten Tanjung Jabung Barat (Ekor) (2020).....	180
	<i>Small Livestock Population in Tanjung Jabung Barat Regency by Subdistrict and Kind (2020).....</i>	180
5.2	Jumlah Nelayan Menurut Ukuran Kapal di Kabupaten Tanjung Jabung Barat(2020)	181
	<i>Number of Marine Fishing According to Ship in Tanjung Jabung Barat Regency (2020).....</i>	181
8.1	Distribusi Jalan Menurut Jenis Permukaan Jalan di Kabupaten Tanjung Jabung Barat.....	283
	<i>Length of Roads by Type of Road Surface in Tanjung Jabung Barat Regency</i>	283
9.1	Jumlah Koperasi Menurut Jenis Koperasi di Kabupaten Tanjung Jabung Barat, 2020.....	297
	<i>Number of Cooperative by Kind of Cooperative in Tanjung Jabung Barat Regency, 2020</i>	297
9.2	Posisi Simpanan Dana Masyarakat Rupiah dan Valuta Asing Bank Umum dan BPR di Kabupaten Tanjung Jabung Barat (Juta Rupiah), 2020.....	298
	<i>Outstanding of Private Deposit in Rupiah and Foreign Currency of</i>	

	<i>Commercial and Rural Bank in Tanjung Jabung Barat Regency (Million Rupiah), 2020</i>	298
10.1	Persentase Penduduk Menurut Golongan Pengeluaran Per Kapita Sebulan di Kabupaten Tanjung Jabung Barat, 2020	313
	<i>Percentage of Population by Per Capita Spending Group a Month in Tanjung Jabung Barat Regency, 2020</i>	313
11.1	Banyaknya Sarana/Prasarana Perdagangan Menurut Jenisnya di Kabupaten Tanjung Jabung Barat, 2020	323
	<i>Number of Market by Type in Tanjung Jabung Barat Regency, 2020</i>	323
12.1	Laju Pertumbuhan Produk Domestik Regional Bruto Atas Dasar Harga Konstan 2010 Menurut Lapangan Usaha (persen), 2016–2020.....	337
	<i>Growth Rate of Gross Regional Domestic Product at 2010 Constant Market Prices by Industry (percent), 2016–2020</i>	337
13.1	Jumlah Penduduk Miskin Menurut Kabupaten/Kota di Provinsi Jambi (jiwa), 2020	354
	<i>Number of Poor Population by Regency/Municipality in Jambi Province (person), 2020</i>	354

PENJELASAN UMUM/EXPLANATORY NOTES

Tanda-tanda, satuan-satuan, dan lain-lainnya yang digunakan dalam publikasi ini adalah sebagai berikut:

Symbols, measurement units, and acronyms which are used in this publication, are as follows:

1. TANDA-TANDA/SYMBOLS

Data tidak tersedia/Data not available	: ...
Tidak ada atau nol /Null or zero	: -
Data dapat diabaikan/Data negligible	: 0
Tanda decimal/Decimal point	: ,
Data tidak dapat ditampilkan/Not applicable	: NA
Angka estimasi/Estimated figures	: e
Angka diperbaiki/Revised figures	: r
Angka sementara/Preliminary figures	: x
Angka sangat sementara/Very preliminary figures	: xx
Angka sangat sangat sementara/Very very preliminary figures	: xxx

2. SATUAN/UNITS

barel/barrel	: 158,99 liter/litres = 1/6,2898 m ³
hektar (ha)/hectare (ha)	: 10 000 m ²
kilometer (km)/kilometres (km)	: 1 000 meter/meters (m)
knot/knot	: 1,8523 km/jam (km/hour)
kuintal/quintal	: 100 kg
KWh	: 1 000 Watt hour
MWh	: 1 000 KWh
liter (untuk beras)/litre (for rice)	: 0,80 kg
MMSCF	: 1/35,3 m ³
metrik ton (m.ton)/metric ton (m. ton)	: 0,98421 long ton = 1 000 kg
ons/ounce	: 28,31 gram/grams
ton	: 1 000 kg

Satuan lain: buah, dus, butir, helai/lembar, kaleng, batang, pulsa, ton kilometer (ton-km), jam, menit, persen (%).

Other units: unit, pack, pieces, sheet, tin, pulse, ton-kilometres(ton-km), hour, minute, percent (%).

Perbedaan angka di belakang koma disebabkan oleh pembulatan angka.
The difference in decimal numbers is caused by rounding.

DAFTAR SINGKATAN/ LIST OF ABBREVIATIONS

SI	: Stasiun Iklim
SIMPK	: Stasiun Meteorologi Pertanian Khusus
t.t	: Tempat tidur
BCG	: Bacillus Calmette Guerin
DPT	: Difteri, Pertusis, Tetanus
TT	: Tetanus Toxoid
IOT	: Industri Obat Tradisional/ <i>Traditional Medicine Industry</i>
IKOT	: Industri Kecil Obat Tradisional/ <i>Traditional Medicine Small</i>
Alkes	: Alat kesehatan/ <i>Health Kits</i>
PKRT	: Perbekalan Kesehatan Rumah tangga/ <i>Household Health Logistics</i>
Kompl	: Komplemen/ <i>Complement</i>
IRTP	: Industri Pangan Produksi Rumah Tangga/ <i>Foods Home Industry</i>
PBF	: Pedagang Besar Farmasi/ <i>Pharmacy Whole-seller</i>
GFK	: Gudang Farmasi Kab/Kota/Regency/ <i>Municipality Pharmacy Warehouse</i>
RB	: Rumah Bersalin/ <i>Delivery House</i>
Pustu	: Puskesmas pembantu/ <i>Auxiliary Public Health Center</i>
BP	: Balai Pengobatan/ <i>Polyclinic</i>
TPS	: Tempat Pembuangan Sementara / <i>landfill</i>
Jamkesmas	: Jaminan kesehatan masyarakat miskin/ <i>Poor public health insurance</i>
PJKMU	: Program Jaminan Kesehatan Masyarakat Umum
SIUP	: Surat Ijin Usaha Perdagangan/ <i>Trading Permission Letter</i>
TDP	: Tanda Daftar Perusahaan/ <i>Company Registration Identity</i>
API	: Angka Pengenal Importir/ <i>Importer's Identity Number</i>

Statistik Kunci, 2018–2020 Key Statistics, 2018–2020

Rincian/Description	Satuan/Unit	2018	2019	2020
(1)	(2)	(3)	(4)	(5)
SOSIAL/SOCIAL				
Penduduk/Population	jiwa/people	328 343 ¹	333 932 ¹	317 498 ³
Laju Pertumbuhan Penduduk ¹ /Population Growth ¹	%	2,00	1,97	1,27
Umur Harapan Hidup ^{1-e} /Life Expectancy Rate ¹	tahun/years	67,87	68,03	68,12
Angka Melek Huruf Usia 15+/Literacy Rate Aged 15+	%	98,67	98,73	...
Tingkat Partisipasi Angkatan Kerja -TPAK ^{2,3} Labour Force Participation Rate-LFPR ^{2,3}	%	75,42	70,56	74,83
Tingkat Pengangguran Terbuka-TPT ² Unemployment Rate-UR ²	%	2,46	2,67	2,16
Penduduk Miskin ⁴ /Poor People ⁴	jiwa/people	36 280	35 120	34 790
Persentase Penduduk Miskin ⁴ Percentage of Poor People ⁴	%	11,1	10,56	10,29
Indeks Pembangunan Manusia-IPM ⁵ Human Development Index ⁵	–	67,13	67,54	67,54
EKONOMI/ECONOMIC				
Produk Domestik Regional Bruto (PDRB) Harga Berlaku ⁶ Gross Regional Domestic Bruto (GRDP) at Current Price ⁶	miliar rupiah billion rupiahs	41 541*	43 303**	37 153,88
Laju Pertumbuhan Ekonomi ⁸ /Economic Growth ⁷	%	6,80*	5,15**	-0,64
PDRB Per Kapita Harga Berlaku ^{6,8} Per Capita of GRDP at Current Price ^{6,8}	juta rupiah million rupiahs	126,517	129,675	117,02

Catatan/Notes: ¹ Hasil proyeksi penduduk Indonesia 2010–2035 (pertengahan tahun/Juni)/The result of Indonesia population prjection 2010–2035 (mid year/June)

² Kondisi Agustus/Condition at August

³ Menggunakan penimbang hasil proyeksi penduduk tahun 2010–2035/Weighted by the 2010–2035 population projection

⁴ Kondisi Maret/Condition at March

⁵ Sejak tahun 2010, IPM dihitung dengan metode baru. Komponen IPM metode baru adalah angka harapan hidup saat lahir, harapan lama sekolah, rata-rata lama sekolah, dan pengeluaran per kapita/Since 2010, HDI was calculated using new method. New HDI component are life expectancy at birth, expected years of schooling, means years of schooling, and expenditure per capita

⁶ Mulai tahun 2010 mengadopsi System of National Account 2008 (SNA 2008)/Since 2010 is in line with System of National Account 2008 (SNA 2008)

⁷ Menggunakan tahun dasar 2010 (2010=100)/Using 2010 base year (2010=100)

⁸ Menggunakan proyeksi penduduk berdasarkan hasil SP2010/Using population projection based on SP2010

* Angka Sementara/Preliminary Number

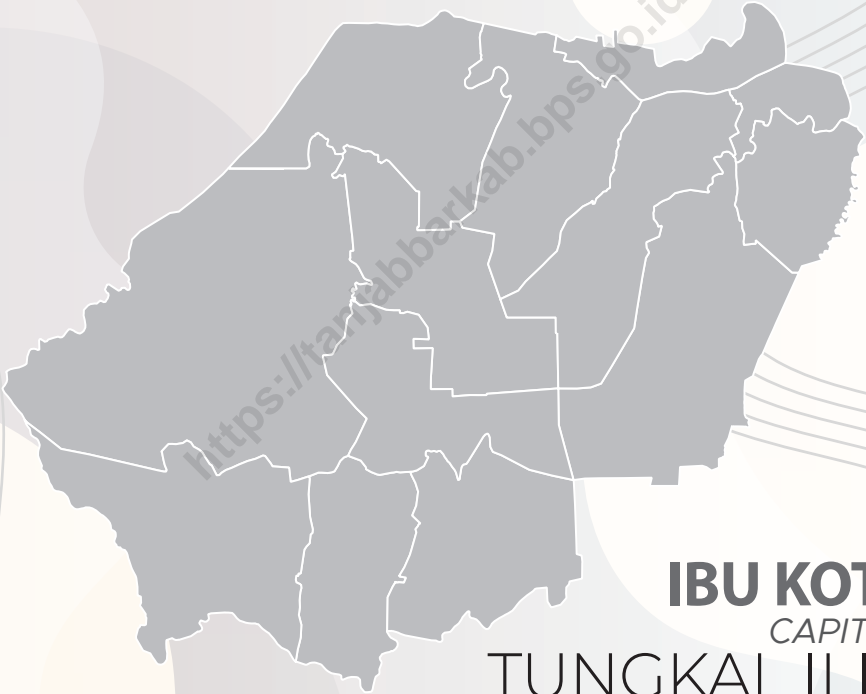
** Angka Sangat Sementara/Very Preliminary Number

1

GEOGRAFI

GEOGRAPHY

TANJUNG JABUNG BARAT



IBU KOTA
CAPITAL

TUNGKAL ILIR

LUAS WILAYAH
AREA

5009,82 KM²

JUMLAH DESA
NUMBER OF VILLAGE

134

JUMLAH KECAMATAN
NUMBER OF SUBDISTRICT

13

TINGGI WILAYAH
ALTITUDE

3M

PENJELASAN TEKNIS

1. Secara astronomis, Indonesia terletak antara 60 08' Lintang Utara dan 110 15' Lintang Selatan dan antara 940 45'–1410 05' Bujur Timur dan dilalui oleh garis ekuator atau garis khatulistiwa yang terletak pada garis lintang 00.
2. Berdasarkan posisi geografisnya, negara Indonesia memiliki batas-batas: Utara - Negara Malaysia, Singapura, Filipina, dan Laut Cina Selatan; Selatan - Negara Australia dan Samudera Hindia; Barat - Samudera Hindia; Timur - Negara Papua Nugini, Timor Leste, dan Samudera Pasifik.
3. Berdasarkan letak geografisnya, kepulauan Indonesia berada di antara Benua Asia dan Benua Australia, serta di antara Samudera Hindia dan Samudera Pasifik.
4. Badan Pusat Statistik (BPS) telah melakukan pendataan Potensi Desa (Podes) sejak tahun 1980. Sejak saat itu, Podes dilaksanakan secara rutin sebanyak 3 kali dalam kurun waktu sepuluh tahun untuk mendukung kegiatan Sensus Penduduk, Sensus Pertanian, ataupun Sensus Ekonomi. Dengan demikian, fakta penting

TECHNICAL NOTES

1. *Astronomically, Indonesia is located between 60 08' North latitude and 110 15' South latitude, and between 940 45' and 1410 05' East longitude and lies on equator line located at 00 latitude line.*
2. *In terms of geographic position, Indonesia has boundaries as follows: North - Malaysia, Singapore, Philippines, and South China Sea; South - Australia and Indian Ocean; West - Indian Ocean; East - Papua New Gunea, Timor Leste, and Pasific Ocean.*
3. *In terms of geographic location, Indonesia is located between Asian Continent and Australian Continent, and between Indian Ocean and Pasific Ocean.*
4. *BPS-Statistics Indonesia has already recorded village potential (Podes) since 1980. Since then, Podes regularly implemented 3 (three) times within ten years to support the activities of the Population Census, Agriculture Census, or Economic Census. Thus, important facts related to the availability of infrastructure and the potential possessed by*

terkait ketersediaan infrastruktur dan potensi yang dimiliki oleh setiap wilayah dapat dipantau perkembangannya secara berkala dan terus menerus.

5. Sejak tahun 2008, pendataan Podes mengalami perubahan dengan adanya penambahan kuesioner suplemen kecamatan dan kabupaten/kota. Penambahan kuesioner tersebut bertujuan untuk meningkatkan manfaat data Podes bagi para konsumen data dan pemerintah daerah dalam perencanaan pembangunan wilayah.

6. Data Podes merupakan satu-satunya sumber data kewilayahan yang muatannya beragam dan memberi gambaran tentang situasi pembangunan suatu wilayah (regional). Ini berbeda dengan data dari hasil pendekatan rumah tangga yang lebih menekankan pada dimensi aktivitas sektoral. Keduanya sama penting dan menjadi kekayaan BPS.

7. **Cakupan Wilayah**

Pencacahan Podes dilakukan secara sensus terhadap seluruh wilayah administrasi pemerintahan terendah setingkat desa (yaitu desa, kelurahan, nagari, Unit

each region can be monitored regularly and continually.

5. *Since 2008, Podes has been changed especially in providing additional information from subdistrict and regency/municipality, using separate questionnaires. The goal of these changes is to provide more benefits for data users and local government in regional development planning.*

6. *Podes data is the only one source of spatial data consisting of various information and providing a picture of development progress in a region. The Podes data are different from data resulted from household surveys focusing on the dimension of sectoral activities. Both kind of data are important and become the trade mark of BPS on the data richness aspect.*

7. **Podes Coverage**

Podes enumeration is implemented as a census of the lowest governmental administrative region equivalent to village (i.e. village, sub-district, nagari, and Transmigration

Permukiman Transmigrasi (UPT)) yang masih dibina oleh kementerian terkait. Berdasarkan hasil Podes 2020, ada sebanyak 83.931 wilayah setingkat desa yang tersebar di 514 kabupaten/kota.

Settlement Unit which is still fostered by the relevant ministries). There were 83,931 village-level areas spread over 514 regencies /municipalities based on the result of Podes 2020.

8. **Metode Pengumpulan Data**

Pengumpulan data Podes 2020 dilakukan melalui wawancara langsung oleh petugas terlatih dengan narasumber yang relevan. Petugas adalah aparatur ataupun mitra kerja BPS Kabupaten/Kota, sementara narasumber adalah kepala desa/lurah atau narasumber lain yang memiliki pengetahuan terhadap wilayah target pencacahan.

8. **Method of Data Collection**

Data collection of Podes 2020 carried out through direct interviews by trained personnel with relevant respondents. The interviewers are BPS Regency/City personnel or partners, meanwhile, the selected respondents are the village head/sub-district head or other respondents who have the knowledge towards the target area of enumeration.

Kabupaten Tanjung Jabung Barat terletak antara 0°53' – 01°41' Lintang Selatan dan antara 103° 23' - 104°21' Bujur Timur.

Tanjung Jabung Barat Regency geographically, is located between 0°53' – 01°41' South Latitude and between 103° 23' - 104°21' East Longitude.

Luas wilayah Kabupaten Tanjung Jabung Barat adalah 5 009,82 Km².

The land area of Tanjung Jabung Barat Regency is 5 009,82 Km².

Batas-batas Kabupaten Tanjung Jabung Barat:

The borders of Tanjung Jabung Barat Regency are:

Utara : Propinsi Riau

North : Riau Province

Selatan : Kabupaten Batanghari

South : Batanghari Regency

Barat : Kabupaten Batanghari dan Kabupaten Tebo

West : Batanghari Regency and Tebo Regency

Timur : Selat Berhala dan Kabupaten Tanjung Jabung Timur.

East : Berhala Strait and Tanjung Jabung Timur Regency.

Jarak Ibukota Kabupaten Tanjung Jabung Barat (Kuala Tungkal) ke beberapa kota dalam Propinsi Jambi:

Distance from Capital of Tanjung Jabung Barat Regency (Kuala Tungkal) to the several towns in Jambi Province:

Sungai Penuh : 534 Km

Sungai Penuh : 534 Km

Bangko : 373 Km

Bangko : 373 Km

Sarolangun : 299 Km

Sarolangun : 299 Km

Muara Bulian : 181 Km

Muara Bulian : 181 Km

Sengeti : 95 Km

Sengeti : 95 Km

Muaro Sabak : 129 Km

Muaro Sabak : 129 Km

Muaro Tebo : 308 Km

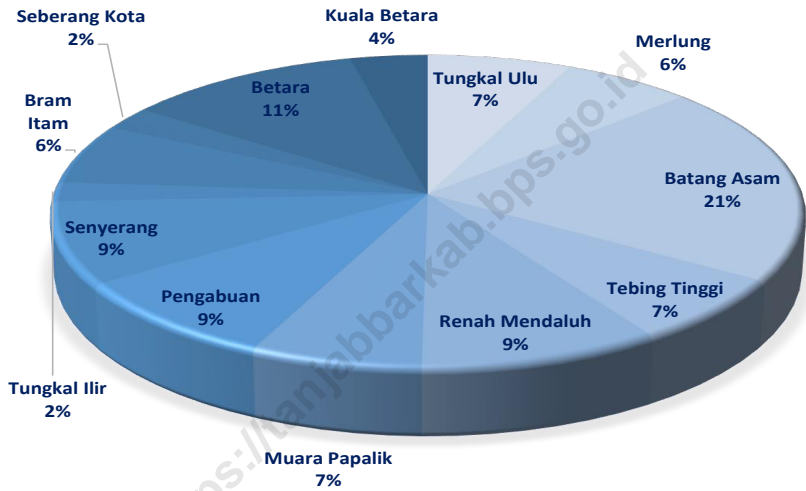
Muaro Tebo : 308 Km

Muara Bungo : 356 Km

Muara Bungo : 356 Km

Kota Jambi : 125 Km.

Kota Jambi : 125 Km.



Sumber/Source : Sekretariat Daerah Kabupaten Tanjung Jabung Barat/ *The Regional Secretariat of Tanjung Jabung Barat regency*

Tabel
Table 1.1.1

Luas Daerah dan Jumlah Pulau Menurut Kecamatan
2020

Total Area and Number of Islands by Subdistrict, 2020

Kecamatan Subdistrict	Ibukota Kecamatan Capital of Subdistrict	Luas Total Area (km²/sq.km)
(1)	(2)	(3)
Tungkal Ulu	Pelabuhan Dagang	345.69
Merlung	Merlung	311.65
Batang Asam	Dusun Kebun	1 042.37
Tebing Tinggi	Tebing Tinggi	342.89
Renah Mendaluh	Lubuk Kambing	473.72
Muara Papalik	Rantau Badak	336.38
Pengabuan	Teluk Nilau	440.13
Senyerang	Senyerang	426.63
Tungkal Ilir	Kuala Tungkal	100.31
Bram Itam	Bram Itam Kiri	312.66
Seberang Kota	Tungkal V	121.29
Betara	Mekar Jaya	570.21
Kuala Betara	Betara Kiri	185.89
Tanjung Jabung Barat		5 009.82

Lanjutan Tabel/*Continued Table* 1.1.1

Kecamatan Subdistrict	Persentase terhadap Luas Kabupaten Percentage to Regencies Area	Jumlah Pulau Number of Islands
(1)	(4)	(5)
Tungkal Ulu	6.90	...
Merlung	6.22	...
Batang Asam	20.81	...
Tebing Tinggi	6.84	...
Renah Mendaluh	9.46	...
Muara Papalik	6.71	...
Pengabuan	8.79	...
Senyerang	8.52	...
Tungkal Ilir	2.00	...
Bram Itam	6.24	...
Seberang Kota	2.42	...
Betara	11.38	...
Kuala Betara	3.71	...
Tanjung Jabung Barat	100.00	...

Catatan/Note: ¹ Berdasarkan Peraturan Menteri Dalam Negeri Nomor 137 Tahun 2017 tanggal 29 Desember 2017/*Based on Minister of Home Affairs Regulation Number 137/2017, December 29, 2017*

² Berdasarkan informasi Kementerian Dalam Negeri Tahun 2018/*Based on information from Ministry of Home Affairs, 2018*

Sumber/Source: Badan Pertanahan Nasional dan Sekretariat Daerah Kabupaten Tanjung Jabung Barat/*National Land Bureau and The Regional Secretariat of Tanjung Jabung Barat regency*

Kecamatan Subdistrict	Tinggi Wilayah (mdpl) Altitude (m a.s.l)	Jarak ke Ibukota Distance to the Capital
(1)	(2)	(3)
Tungkal Ulu	35	100
Merlung	45	118
Batang Asam	35	123
Tebing Tinggi	35	103
Renah Mendaluh	70	154
Muara Papalik	45	110
Pengabuan	5	42
Senyerang	5	51
Tungkal Ilir	3	0
Bram Itam	3	11
Seberang Kota	3	8
Betara	3	26
Kuala Betara	3	8
Tanjung Jabung Barat	3	0

Sumber/Source: Sekretariat Daerah Kabupaten Tanjung Jabung Barat/The Regional Secretariat of Tanjung Jabung Barat regency

1.1.3

Jarak Ibukota Kabupaten Kuala Tungkal ke Ibukota Kabupaten di Provinsi Jambi, 2020
Distances from Capital City of Regency Kuala Tungkal to Capital City of Regency in Jambi Province , 2020

Kabupaten/Kota Regency/Municipality	Ibukota Kabupaten/Kota Capital of Regency/ Municipality	Jarak ke Ibukota Provinsi Distance to Province Capital
(1)	(2)	(3)
Kerinci	Sungai Penuh / Siulak	535
Merangin	Bangko	373
Sarolangun	Sarolangun	299
Batang Hari	Muara Bulian	181
Muaro Jambi	Sengeti	95
Tanjung Jabung Timur	Muara Sabak	129
Tebo	Muara Tebo	308
Bungo	Muara Bungo	356
Kota Jambi	Kota Jambi	125
Sungai Penuh	Sungai Penuh / Siulak	534

Sumber/Source: Sekretariat Daerah Kabupaten Tanjung Jabung Barat/The Regional Secretariat of Tanjung Jabung Barat regency

1.1.4 Luas Area serta Jumlah Desa/Kelurahan Menurut Kecamatan di Kabupaten Tanjung Jabung Barat, (2020)
Total Area and Number of Villages by District in Tanjung Jabung Barat Regency, (2020)

Kecamatan Subdistrict	Luas (km ²) Total Area (square.km)	Banyaknya Desa/Kelurahan Number of Villages/Rural Urban
(1)	(5)	(6)
Tungkal Ulu	345.69	10
Merlung	311.65	10
Batang Asam	1 042.37	11
Tebing Tinggi	342.89	10
Renah Mendaluh	473.72	10
Muara Papalik	336.38	10
Pengabuan	440.13	13
Senyerang	426.63	10
Tungkal Ilir	100.31	10
Bram Itam	312.66	10
Seberang Kota	121.29	8
Betara	570.21	12
Kuala Betara	185.89	10
Tanjung Jabung Barat	5 009.82	134

Sumber/Source: BPS Kabupaten Tanjung Jabung Barat/BPS-Statistic of Tanjung Jabung Barat Regency

2

PEMERINTAHAN

GOVERNMENT



JUMLAH PNS

NUMBER OF CIVIL SERVANT

2.146

PEREMPUAN
WOMAN

1.875

LAKI-LAKI
MAN



PENJELASAN TEKNIS

1. Anggota Dewan Perwakilan Rakyat Daerah (DPRD) dipilih melalui pemilihan umum (pemilu) dan dilantik dalam masa jabatan lima tahun.
2. Susunan pemerintahan Republik Indonesia periode 2014–2020 terdiri dari presiden, wakil presiden, lembaga tinggi negara, kementerian, setingkat menteri, dan Lembaga Pemerintahan Non Kementerian (LPNK).
3. Lembaga tinggi negara terdiri dari Majelis Permusyawaratan Rakyat (MPR), Dewan Perwakilan Rakyat (DPR), Badan Pemeriksa Keuangan (BPK), dan Mahkamah Agung (MA), Dewan Perwakilan Daerah (DPD), Mahkamah Konstitusi (MK), dan Komisi Yudisial (KY).

TECHNICAL NOTES

1. *Regional House of Representatives (DPRD) members are elected through a general election and appointed for a five-years membership.*
2. *The government structure of the Republic of Indonesia period 2009–2014 consists of president, vice president, state supreme agencies, ministries, ministerial level institutions, and non-ministerial institutions.*
3. *State supreme agencies consist of The People's Consultative Assembly, The House of Representative, The Audit Board of the Republic of Indonesia, Supreme Court, Local Councils, Constitutional Court, and Judicial Commission.*

ULASAN**DESCRIPTION****Wilayah Administrasi**

Kabupaten Tanjung Jabung Barat terdiri dari 13 kecamatan, 20 kelurahan, dan 114 desa. Kecamatan dengan jumlah desa/kelurahan terbanyak adalah Kecamatan Pengabuan dengan 12 desa dan 1 kelurahan.

Dewan Perwakilan Rakyat Daerah

Jumlah wakil rakyat yang duduk pada lembaga legislatif, yaitu Dewan Perwakilan Rakyat Daerah (DPRD) sebanyak xx orang, dengan xx orang laki-laki dan xy orang perempuan.

Pegawai Negeri Sipil

Pegawai Negeri Sipil (PNS) Pemda Kabupaten Tanjung Jabung Barat tahun 2020 berjumlah 4.021 orang yang terdiri dari 1.875 laki-laki dan 2.146 perempuan.

Administrative Area

There are 13 districts, 20 rural villages, and 114 urban villages in Tanjung Jabung Barat Regency. While district with the highest number of rural/urban villages are Pengabuan with 12 rural villages and 1 urban village.

The Regional House of Representative

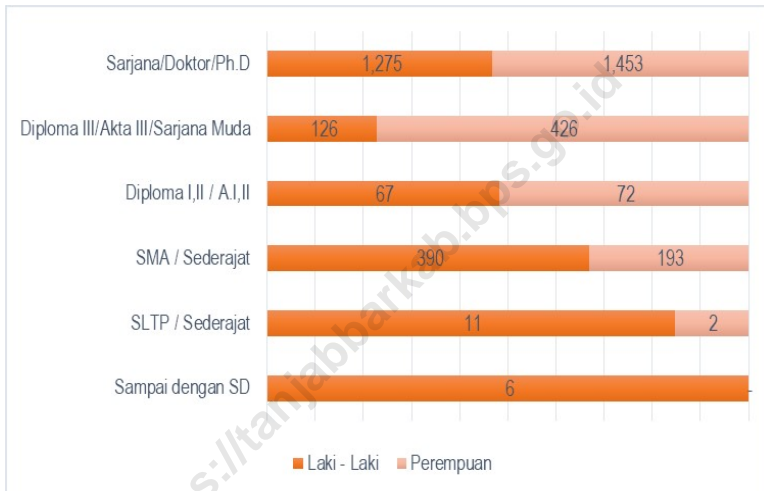
The number of representatives who sit on the legislature, the House of Representatives (DPRD) as many as xx people, with xx men and xy women.

Civil Servant

Total of civil servants (PNS) Tanjung Jabung Barat Regency Government amounted to 4.021 persons, consisting of 1.875 men and 2.146 women.

Gambar 2.1
Figures

Jumlah Pegawai Negeri Sipil Menurut Tingkat Pendidikan dan Jenis Kelamin, 2020
Number of Civil Servants by Educational Level and Sex , 2020



Sumber/Source : Badan Kepegawaian dan Pengembangan SDM Kabupaten Tanjung Jabung Barat/Human Resources Development Agency of Tanjung Jabung Barat Regency

2.1 WILAYAH ADMINISTRATIF ADMINISTRATIVE AREA

Tabel 2.1.1 **Jumlah Desa¹/Kelurahan Menurut Kecamatan 2015–2020**
Table 2.1.1 **Number of Villages¹/Kelurahan by Subdistrict, 2015–2020**

Kecamatan Subdistrict	2016	2017	2018	2019	2020
(1)	(2)	(3)	(4)	(5)	(6)
Tungkal Ulu	10	10	10	10	10
Merlung	10	10	10	10	10
Batang Asam	11	11	11	11	11
Tebing Tinggi	10	10	10	10	10
Renah Mendaluh	10	10	10	10	10
Muara Papalik	10	10	10	10	10
Pengabuan	13	13	13	13	13
Senyerang	10	10	10	10	10
Tungkal Ilir	10	10	10	10	10
Bram Itam	10	10	10	10	10
Seberang Kota	8	8	8	8	8
Betara	12	12	12	12	12
Kuala Betara	10	10	10	10	10
Tanjung Jabung Barat	134	134	134	134	134

Catatan/Note: ¹Termasuk Unit Permukiman Transmigrasi (UPT)/Include Transmigration Settlement Unit
 Sumber/Source: Peraturan Kepala Badan Pusat Statistik Nomor 29 Tahun 2018 Tanggal 15 Januari 2018 tentang Perubahan Atas Peraturan Kepala Badan Pusat Statistik Nomor 55 Tahun 2017 tentang Kode dan Nama Wilayah Kerja Statistik Tahun 2017
 Chief Statistician Regulation Number 29/2018, January 15 2018, as a revision of Chief Statistician Regulation Number 55 of 2017 on Code and Name of Regional Level of Data Collection

2.2 DEWAN PERWAKILAN RAKYAT DAERAH REGIONAL HOUSE OF REPRESENTATIVE

Tabel 2.2.1 **Jumlah Anggota Dewan Perwakilan Rakyat Daerah Menurut Partai Politik dan Jenis Kelamin di Kabupaten Tanjung Jabung Barat, (2020)**
Table 2.2.1 **Number of Regional House of Representatives' Members by Political Parties and Sex in Tanjung Jabung Barat Regency, (2020)**

Partai Politik <i>Political Parties</i>	Jenis Kelamin/Sex		Jumlah <i>Total</i>
	Laki-laki <i>Male</i>	Perempuan <i>Female</i>	
(1)	(2)	(3)	(4)
Partai Nasional Demokrat
Partai Kebangkitan Bangsa
Partai Keadilan Sejahtera
PDI Perjuangan
Partai Golkar
Partai Gerindra
Partai Demokrat
Partai Amanat Nasional
Partai Persatuan Pembangunan
Partai Berkarya
Partai Bulan Bintang
Tanjung Jabung Barat

Sumber/Source: Sekretariat Dewan Perwakilan Rakyat Daerah Kabupaten Tanjung Jabung Barat/ *Secretariat The Regional House of Representatives of Tanjung Jabung Barat Regency*

Tabel
Table 2.2.2

**Susunan Komisi Dewan Perwakilan Rakyat Daerah
Kabupaten Tanjung Jabung Barat, 2020**
**Formation of Parliament Commission of Tanjung Jabung
Barat Regency in 2020**

Komisi Commission	Nama Name	Jabatan Position	Bidang Tugas Part of Duty
(1)	(2)	(3)	(4)
I	...	Ketua	Bidang Pemerintahan dan Pendidikan
	...	Wakil	
	...	Sekretaris	
	...	Anggota	
	...	Anggota	
	...	Anggota	
II	...	Ketua	Ekonomi, Keuangan dan Kesehatan
	...	Wakil	
	...	Sekretaris	
	...	Anggota	
	...	Anggota	
	...	Anggota	
	...	Anggota	
	...	Anggota	
	...	Anggota	
III	...	Ketua	Pembangunan dan Kesejahteraan Sosial
	...	Wakil	
	...	Sekretaris	
	...	Anggota	
	...	Anggota	
	...	Anggota	

Sumber/Source: Sekretariat Dewan Perwakilan Rakyat Daerah Kabupaten Tanjung Jabung Barat/ *Secretariat The Regional House of Representatives of Tanjung Jabung Barat Regency*

Tabel
Table 2.2.3

Jumlah Kegiatan Rapat dan Kunjungan Kerja Dewan Perwakilan Rakyat Daerah Kabupaten Tanjung Jabung Barat, 2020
Number of Regional House of Representative's Meeting and Working Visit in Tanjung Jabung Barat Regency, 2020

Kegiatan Rapat Meeting	Jumlah Total
(1)	(2)
Rapat	...
Rapat Badan Musyawarah (BANMUS)	...
Rapat Badan Anggaran (BANGGAR)	...
Rapat Paripurna	...
Rapat Pimpinan	...
Rapat Pimpinan Dengan Ketua Fraksi	...
Rapat Komisi I	...
Rapat Komisi II	...
Rapat Komisi III	...
Rapat Gabungan Komisi	...
Rapat Paripurna Khusus	...
Rapat Paripurna Istimewa	...
Hearing	...
Kompetensi	...
Kunjungan kerja Ke Luar Daerah	...
Komisi I	...
Komisi II	...
Komisi III	...
Jumlah	...

Sumber/Source: Sekretariat Dewan Perwakilan Rakyat Daerah Kabupaten Tanjung Jabung Barat/ *Secretariat The Regional House of Representatives of Tanjung Jabung Barat Regency*

2.3 SUMBER DAYA MANUSIA HUMAN RESOURCES

Tabel 2.3.1 **Jumlah Pegawai Negeri Sipil Menurut Jabatan dan Jenis Kelamin, Desember 2019 dan Desember 2020**
Table 2.3.1 **Number of Civil Servants by Occupation and Sex, Desember 2019 dan Desember 2020**

Jabatan Occupation	2019		Jumlah Total
	Laki-laki Male	Perempuan Female	
(1)	(2)	(3)	(4)
Fungsional Tertentu <i>Specific Functional</i>	1 038	1 499	2 537
Fungsional Umum <i>Staf General Functional</i>	342	400	742
Struktural/ <i>Structural</i>	541	225	766
Eselon V/5th Echelon	–	–	–
Eselon IV/4th Echelon	372	195	567
Eselon III/3rd Echelon	137	27	164
Eselon II/2nd Echelon	32	3	35
Eselon I/1st Echelon	–	–	–
Jumlah/Total	1 921	2 124	4 045

Lanjutan Tabel/*Continued Table 2.3.1*

Jabatan <i>Occupation</i>	2020		Jumlah <i>Total</i>
	Laki-laki <i>Male</i>	Perempuan <i>Female</i>	
(1)	(5)	(6)	(7)
Fungsional Tertentu <i>Specific Functional</i>	1014	1419	2433
Fungsional Umum <i>Staf General Functional</i>	329	492	821
Struktural/ <i>Structural</i>			
Eselon V/5th Echelon	-	-	-
Eselon IV/4th Echelon	373	202	575
Eselon III/3rd Echelon	126	31	157
Eselon II/2nd Echelon	33	2	35
Eselon I/1st Echelon	0	0	0
Jumlah/Total	1875	2146	4021

Sumber/Source: Badan Kepegawaian dan Pengembangan SDM Kabupaten Tanjung Jabung Barat/*Human Resources Development Agency of Tanjung Jabung Barat Regency*

Tabel
Table 2.3.2**Jumlah Pegawai Negeri Sipil Menurut Tingkat Pendidikan dan Jenis Kelamin Desember 2019 dan Desember 2020**
Number of Civil Servants by Educational Level and Sex December 2019 and December 2020

Tingkat Pendidikan <i>Educational Level</i>	2019		Jumlah <i>Total</i>
	Laki-laki <i>Male</i>	Perempuan <i>Female</i>	
(1)	(2)	(3)	(4)
Sampai dengan SD <i>Up to Primary School</i>	6	–	6
SMP/Sederajat <i>General Vocational Junior High School</i>	14	3	17
SMA/Sederajat <i>General/Vocational Senior High School</i>	422	222	644
Diploma I, II/Akta I, II <i>Diploma I, II/Akta I, II</i>	97	95	192
Diploma III/Akta III/Sarjana Muda <i>Diploma III/Akta III/Bachelor</i>	131	404	535
Tingkat Sarjana/Doktor/Ph.D <i>University Graduates</i>	1 251	1 400	2 651
Jumlah/Total	1 921	2 124	4 045

Lanjutan Tabel/*Continued Table 2.3.2*

Tingkat Pendidikan <i>Educational Level</i>	2020		Jumlah <i>Total</i>
	Laki-laki <i>Male</i>	Perempuan <i>Female</i>	
(1)	(2)	(3)	(4)
Sampai dengan SD <i>Up to Primary School</i>	6	-	6
SMP/Sederajat <i>General Vocational Junior High School</i>	11	2	13
SMA/Sederajat <i>General/Vocational Senior High School</i>	390	193	583
Diploma I, II/Akta I, II <i>Diploma I, II/Akta I, II</i>	67	72	139
Diploma III/Akta III/Sarjana Muda <i>Diploma III/Akta III/Bachelor</i>	126	426	552
Tingkat Sarjana/Doktor/Ph.D <i>University Graduates</i>	1,275	1,453	2,728
Jumlah/Total	1,875	2,146	4,021

Sumber/Source: Badan Kepegawaian dan Pengembangan SDM Kabupaten Tanjung Jabung Barat/*Human Resources Development Agency of Tanjung Jabung Barat Regency*

Tabel
Table 2.3.3

**Jumlah Pegawai Negeri Sipil Menurut Tingkat
Kepangkatan dan Jenis Kelamin, Desember 2019 dan
Desember 2020**
*Number of Civil Servants by Hierarchy and Sex,
December 2019 and December 2020*

Pangkat/Golongan/Ruang Hierarchy	2019		Jumlah Total
	Laki-laki Male	Perempuan Female	
(1)	(2)	(3)	(4)
1. I/A (Juru Muda)	1	–	1
2. I/B (Juru Muda Tingkat I)	1	–	1
3. I/C (Juru)	1	–	1
4. I/D (Juru Tingkat I)	9	–	9
Golongan I/Range I	12	–	12
5. II/A (Pengatur Muda)	32	18	50
6. II/B (Pengatur Muda Tingkat I)	57	30	87
7. II/C (Pengatur)	136	164	300
8. II/D (Pengatur Tingkat I)	116	88	204
Golongan II/Range II	341	300	641
9. III/A (Penata Muda)	204	400	604
10. III/B (Penata Muda Tingkat I)	259	378	637
11. III/C (Penata)	308	326	634
12. III/D (Penata Tingkat I)	315	249	564
Golongan III/Range III	1 086	1 353	2 439
13. IV/A (Pembina)	387	455	842
14. IV/B (Pembina Tingkat I)	67	12	79
15. IV/C (Pembina Utama Muda)	28	2	30
16. IV/D (Pembina Utama Madya)	–	2	2
17. IV/E (Pembina Utama)	–	–	–
Golongan IV/Range IV	482	471	953
Jumlah/Total	1 921	2 124	4 045

Lanjutan Tabel/*Continued Table* 2.3.3

Pangkat/Golongan/Ruang <i>Hierarchy</i>	2020		Jumlah <i>Total</i>
	Laki-laki <i>Male</i>	Perempuan <i>Female</i>	
(1)	(5)	(6)	(7)
1. I/A (Juru Muda)	1	-	1
2. I/B (Juru Muda Tingkat I)	1	-	1
3. I/C (Juru)	1	-	1
4. I/D (Juru Tingkat I)	7	-	7
Golongan I/Range I	10		10
5. II/A (Pengatur Muda)	24	6	30
6. II/B (Pengatur Muda Tingkat I)	50	26	76
7. II/C (Pengatur)	131	120	251
8. II/D (Pengatur Tingkat I)	126	139	265
Golongan II/Range II	331	291	622
9. III/A (Penata Muda)	254	356	610
10. III/B (Penata Muda Tingkat I)	230	424	654
11. III/C (Penata)	274	366	640
12. III/D (Penata Tingkat I)	326	283	609
Golongan III/Range III	1,084	1,429	2,513
13. IV/A (Pembina)	329	346	675
14. IV/B (Pembina Tingkat I)	95	77	172
15. IV/C (Pembina Utama Muda)	26	2	28
16. IV/D (Pembina Utama Madya)	-	1	1
17. IV/E (Pembina Utama)	-	-	-
Golongan IV/Range IV	450	426	876
Jumlah/Total	1,875	2,146	4,021

Sumber/Source: Badan Kepegawaian dan Pengembangan SDM Kabupaten Tanjung Jabung Barat/*Human Resources Development Agency of Tanjung Jabung Barat Regency*

Tabel
Table 2.3.4

**Jumlah Pegawai Negeri Sipil Menurut Dinas/Instansi
Pemerintah dan Golongan PNS di Kabupaten Tanjung
Jabung Barat, 2020**
*Number of Civil Servants by Institution/Office and
Official Status in Tanjung Jabung Barat Regency, 2020*

Dinas/Instansi <i>Instantion/Office</i>	Golongan PNS / <i>Official Status</i>				Jumlah <i>Total</i>
	I	II	III	IV	
(1)	(2)	(3)	(4)	(5)	(6)
Sekretariat Daerah	3	41	73	22	139
Sekretariat DPRD	0	11	18	5	34
Inspektorat	0	4	22	8	34
Satuan Polisi Pamong Praja	1	11	16	6	34
RSUD KH. DAUD ARIF	2	23	119	10	154
Dinas	0	11	26	1	38
Dinas Pendidikan dan Kebudayaan					
Dinas Kesehatan	0	35	40	23	98
Dinas Penanaman Modal dan Pelayanan Terpadu Satu Pintu	0	3	47	8	58
Dinas Pekerjaan Umum dan Penataan ruang	0	1	21	6	28
Dinas Komunikasi dan Informatika	0	12	38	3	53
Dinas Tenaga Kerja	0	6	20	2	28
Dinas Koperasi dan UM dan Perindag	0	2	15	4	21
Dinas Perpustakaan dan Ke Arsipan	0	0	25	5	30
Dinas Kependudukan dan Catatan Sipil	0	4	15	3	22
Dinas Pariwisata, Kepemudaan dan Olahraga	0	2	23	6	31
Dinas Tanaman Pangan dan Holtikultura	0	3	8	4	15
Dinas Perikanan	0	7	64	16	87
Dinas Perhubungan	0	3	16	3	22
Dinas Perkebunan dan peternakan	1	3	6	4	14
Dinas Pemberdayaan Perempuan, Perlindungan anak Pengendalian Penduduk	0	5	21	7	33
Dinas Pemberdayaan Masyarakat Desa	0	8	19	6	33

Lanjutan Tabel/Continued Table 2.3.4

Dinas/Instansi <i>Instantion/Office</i>	Golongan PNS / Official Status				Jumlah <i>Total</i>
	I	II	III	IV	
(1)	(2)	(3)	(4)	(5)	(6)
Dinas Sosial	0	2	13	4	19
Dinas Lingkungan Hidup	0	2	14	8	24
Dinas Perumahan dan Kawasan Permukiman	0	5	19	0	24
Dinas Pemadam Kebakaran dan Penyelamatan	0	19	8	4	31
Dinas Ketahanan Pangan	0	3	12	4	19
Badan					
Badan Perencanaan Pembangunan Daerah	0	7	23	5	35
Badan Pengelolaan Pajak dan Retribusi Daerah	0	9	36	4	49
Badan Kesatuan Bangsa dan Politik	1	13	12	4	30
Badan Kepegawaian dan Pengembangan Sumber Daya Manusia Daerah	0	5	23	5	33
Badan Pengelolaan Keuangan dan Aset Daerah	0	10	28	2	40
Badan Penanggulangan Bencana dan Kebakaran	0	8	9	4	21
Puskesmas					
Puskesmas I	0	4	52	0	56
Puskesmas II	0	3	49	0	52
Puskesmas Tungkal V	0	16	11	0	27
Puskesmas Teluk Nilau Kec.Pengabuan	0	11	18	0	29
Puskesmas Senyerang	0	11	11	0	22
Puskesmas Parit Deli	0	15	5	0	20
Puskesmas Sungai Saren	0	11	17	0	28
Puskesmas Sukorejo Kec.Betara	0	12	31	1	44
Puskesmas Pijoan Baru Kec.Tebing Tinggi	0	8	29	0	37

Lanjutan Tabel/*Continued Table 2.3.4*

Dinas/Instansi <i>Instantion/Office</i>	Golongan PNS / <i>Official Status</i>				Jumlah <i>Total</i>
	I	II	III	IV	
(1)	(2)	(3)	(4)	(5)	(6)
Puskesmas Purwodadi Kec.Tebing Tinggi	0	6	20	0	26
Puskesmas Pelabuhan Dagang Kec.Tungkal Ulu	0	16	26	0	42
Puskesmas Suban Kec.Batang Asam	0	13	31	1	45
Puskesmas Bukit Indah Kec.Muara Papalik	0	7	12	1	20
Puskesmas Merlung	0	20	28	1	49
Puskesmas Rantau Badak Kec.Muara Papalik	0	13	14	1	28
Puskesmas Lubuk Kambing Kec.Renah Mendaluh	0	10	17	0	27
Instalasi Farmasi	0	0	5	0	5
Kantor Kecamatan					
Kantor Kecamatan Tungkal Ilir	0	5	13	1	19
Kantor Kecamatan Seberang Kota	1	1	9	0	11
Kantor Kecamatan Bram Itam	0	5	9	1	15
Kantor Kecamatan Betara	0	5	9	3	17
Kantor Kecamatan Kuala Betara	0	5	7	1	13
Kantor Kecamatan Pengabuan	0	3	5	1	9
Kantor Kecamatan Tebing Tinggi	0	2	5	2	9
Kantor Kecamatan Senyerang	1	1	6	1	9
Kantor Kecamatan Tungkal Ulu	0	7	4	4	15
Kantor Kecamatan Batang Asam	0	4	7	2	13
Kantor Kecamatan Merlung	0	8	8	2	18
Kantor Kecamatan Muara Papalik	0	6	7	1	14
Kantor Kecamatan Renah Mendaluh	0	3	6	2	11

Lanjutan Tabel/*Continued Table 2.3.4*

Dinas/Instansi <i>Instantion/Office</i>	Golongan PNS / <i>Official Status</i>				Jumlah <i>Total</i>
	I	II	III	IV	
(1)	(2)	(3)	(4)	(5)	(6)
Kantor Kelurahan					
Kantor Kelurahan Tungkal II	0	1	7	0	8
Kantor Kelurahan Tungkal III	0	1	5	1	7
Kantor Kelurahan Tungkal IV	0	2	5	0	7
Kantor Kelurahan Tungkal Harapan	0	2	5	0	7
Kantor Kelurahan Tungkal V	0	2	6	0	8
Kantor Kelurahan Bram Itam Kiri	0	1	6	1	8
Kantor Kelurahan Mekar Jaya	0	1	6	0	7
Kantor Kelurahan Pelabuhan Dagang	0	2	4	1	7
Kantor Kelurahan Tebing Tinggi	0	1	1	0	2
Kantor Kelurahan Dusun Kebun	0	1	6	0	7
Kantor Kelurahan Teluk Nilau	0	0	7	0	7
Kantor Kelurahan Senyerang	0	0	4	0	4
Kantor Kelurahan Lubuk Kambing	0	1	4	0	5
Kantor Kelurahan Merlung	0	2	4	1	7
Kantor Kelurahan Betara kiri	0	0	7	0	7
Kantor Kelurahan Rantau Badak	0	1	3	0	4
Kantor Kelurahan Kampung Nelayan	0	2	4	1	7
Kantor Kelurahan Sriwijaya	0	0	6	0	6
Kantor Kelurahan Patunas	0	2	5	0	7
Kantor Kelurahan Sungai Nibung	0	2	5	0	7

Lanjutan Tabel/*Continued Table 2.3.4*

Dinas/Instansi <i>Instantion/Office</i>	Golongan PNS/ <i>Official Status</i>				Jumlah <i>Total</i>
	I	II	III	IV	
(1)	(2)	(3)	(4)	(5)	(6)
UPTD dan UPTB					
UPTD DINAS PERHUBUNGAN					
UPTD Pengujian Kendaraan Bermotor	0	2	2	0	4
UPTD Pengelola Prasarana Perhubungan	0	2	5	0	7
UPTD DINAS PERIKANAN					
UPT Pangkalan Pendaratan Ikan Kuala Tungkal	0	0	0	0	0
UPT Budidaya Perikanan Air Tawar dan Payau	0	0	2	0	2
UPTD DINAS PERKEBUNAN DAN PETERNAKAN					
UPTD Laboratorium Hayati Kuala Tungkal	0	0	2	0	2
UPTD Kesehatan Hewan dan Inseminasi buatan Tungkal Ilir	0	0	0	1	1
UPTD UPTD Kesehatan Hewan dan Inseminasi buatan Pelabuhan Dagang.	0	0	2	0	2
UPTD DINAS TENAGA KERJA					
UPT Tenaga Kerja	0	0	0	1	1
TAMAN KANAK-KANAK	0	1	24	5	30
SEKOLAH DASAR	0	67	664	509	1240
SEKOLAH MENENGAH PERTAMA	0	9	379	126	514
Jumlah/Total	10	622	2513	876	4021

Sumber/Source: Badan Kepegawaian dan Pengembangan SDM Kabupaten Tanjung Jabung Barat/*Human Resources Development Agency of Tanjung Jabung Barat Regency*

Tabel
Table 2.3.5

**Jumlah Pegawai Pemerintah Daerah (PEMDA)
Kabupaten Tanjung Jabung Barat Menurut Status
Kepegawaian Tahun 2020**
*Number of Regional Government Employees by Officer
Status in Tanjung Jabung Barat Regency 2020*

Dinas/Instansi <i>Instantion/Office</i>	Golongan PNS / <i>Official Status</i>				Jumlah <i>Total</i>
	I	II	III	IV	
(1)	(2)	(3)	(4)	(5)	(6)
Pegawai Negeri Pusat Dipekerjakan/ <i>Central Government Employees Worked</i>					
Pegawai Negeri Sipil Pusat Diperbantukan/ <i>Central Government Employees Secoded</i>					
Pegawai Negeri Sipil Daerah/ <i>Local Government Employees</i>	10	622	2513	876	4021
Pegawai Honor/TKK					4376
Jumlah/Total					

Sumber/Source: Badan Kepegawaian dan Pengembangan SDM Kabupaten Tanjung Jabung Barat/*Human Resources Development Agency of Tanjung Jabung Barat Regency*

Tabel
Table 2.3.6**Nama-Nama Bupati Kabupaten Tanjung Jabung Barat
dari Tahun 1965 Sampai Sekarang'
Names of Regent of Tanjung Jabung Barat Regency from
1965 Until Now'**

Nama Name	Periode Period	Keterangan Notice
(1)	(2)	(3)
1. Drs. Moh. Amir	1965 – 1967	Pjs.
2. Drs. M. Radja'i	1967 – 1968	Pjs.
3. Hasanuddin Kamaruddin	1968 – 1979	Definitif
4. Drs. Alamsyah Braksan	1979 – 1981	Peltu
5. Drs. Toegino	1981 – 1985	Definitif
6. Drs. Hasyim Hanafi	1986	Pjs.
7. Selamat Barus	1986 – 1995	Definitif
8. Achmad Sugeng	1996 – 2001	Definitif
9. Drs.H. Usman Ermulan, MM	2001 - 2005	Definitif
10. Dr.Ir. Safrial, MS	2005 - 2011	Definitif
11. Drs.H. Usman Ermulan, MM	2011 – 2016	Definitif
12. Dr. Ir. Safrial. MS	2016 – 2021	Definitif

Sumber/Source: Badan Kepegawaian dan Pengembangan SDM Kabupaten Tanjung Jabung Barat/*Human Resources Development Agency of Tanjung Jabung Barat Regency*

Catatan/Notes :¹ Sebelum tahun 2000. Bupati menjabat untuk Wilayah Kabupaten Tanjung Jabung yang meliputi wilayah Kabupaten Tanjung Jabung Barat dan Kabupaten Tanjung Jabung Timur sekarang/ *Before year 2000. the regent take hold of for the Region of Tanjung Jabung Barat Regency covering region Tanjung Jabung Barat Regency and Tanjung Jabung Timur Regency now.*

Tabel
Table 2.3.7

**Nama-Nama Kepala Dinas/Instansi/Lembaga
Pemerintah di Kabupaten Tanjung Jabung Barat, 2020
Names of Government's Institution Leader of Tanjung
Jabung Barat Regency, 2020**

Nama Dinas/Instansi/Lembaga Name of Departmenr	Nama Kepala Dinas/ Instansi/ Lembaga Names of Head Office
(1)	(2)
Kepala Daerah	
Bupati	Dr.Ir. H.SAFRIAL, M.S.
Wakil Bupati	Drs. H. AMIR SAKIB
Sekretaris Daerah	Ir.H. AGUS SANUSI, M.SI.
Sekretariat DPRD	HENDRIZAL, S.Pt., M.M.
Inspektorat	Drs. ENCEP JARKASIH
Satuan Polisi Pamong Praja	Drs. H. ENDANG SURYA, M.M.
RSUD KH.daud Arif	dr. H. ELFRY SYAHRIL
Badan	
Badan Perencanaan Pembangunan Daerah	Ir. H. FIRDAUS KHATAB, M.M.
Badan Pengelola Pajak dan Retribusi Daerah	YON HERI, S.P., M.E.
Badan Kesatuan Bangsa dan Politik	Drs. R. AZIZ MUSLIM, M.AP.
Badan Kepegawaian dan Pengembangan SDM Daerah	H. R. GATOT SUWARSO, S.H., M.M.
Badan Pengelola Keuangan dan Aset Daerah	Drs. RAJIUN SITOHANG, M.E.
Badan Penanggulangan Bencana	Drs. ZULFIKRI, M.AP.
Dinas	
Dinas Pekerjaan Umum dan Penataan Ruang	Ir. H. ANDI AKHMADNUZUL, M.E.
Dinas Kesehatan	dr. Hj. ANDI PADA, M.Kes.
Dinas Pendidikan dan Kebudayaan	MARTUNIS M. YUSUF, S.Pd., M.Pd.
Dinas Koperasi dan UMKM Perindustrian dan Perdagangan	SYAFRIWAN, S.E.
Dinas Perkebunan dan Peternakan	Ir. MELAM BANGUN
Dinas Perhubungan	SYAMSUL JUHARI, S.Sos.
Dinas Tanaman Pangan dan Hortikultura	Ir. ZAINUDIN, M.M.
Dinas Ketahanan Pangan	ISUMAR, S.IP.
Dinas Perikanan	Ir. NETTY MARTINI, M.Sc.

Lanjutan Tabel/*Continued Table 2.3.7*

Nama Dinas/Instansi/Lembaga Name of Departmen	Nama Kepala Dinas/ Instansi/ Lembaga Names of Head Office
(1)	(2)
Dinas Tenaga Kerja	DIANDA PUTRA, S.STP., M.Si
Dinas Pemberdayaan Perempuan, Perlindungan Anak, Pengendalian Penduduk dan Keluarga Berencana	Drs. H. MUHAMMAD YUNUS
Dinas Pemberdayaan Masyarakat dan Desa	H. NOOR SETYO BUDI, S.Sos.
Dinas Pariwisata, Kepemudaan dan Olah raga	OTTO RIIADI, S.E.
Dinas Pemadam Kebakaran dan Penyelamatan	Drs. ISWARDI
Dinas Komunikasi dan Informatika	Ir. H. TAHARUDIN
Dinas Sosial	Drs. SARIFUDDIN, M.M.
Dinas Kependudukan dan Catatan Sipil	Drs. H. AZWAR, M.M.
Dinas Perumahan dan Kawasan Permukiman	Drs. H. MHD. ARIF, M.M.
Dinas Perpustakaan dan Kearsipan	DAHLAN, S.Sos., M.M.
Dinas Lingkungan Hidup	SUPARJO, S.E.
Dinas Penanaman Modal dan Pelayanan Terpadu satu Pintu	H. YAN ERY, S.PT., M.Si

Sumber/Source: Badan Kepegawaian dan Pengembangan SDM Kabupaten Tanjung Jabung Barat/*Human Resources Development Agency of Tanjung Jabung Barat Regency*

Tabel
Table 2.3.8

Nama-nama Camat di Kabupaten Tanjung Jabung Barat, 2020
Names of District Chief in Tanjung Jabung Barat Regency, 2020

Kecamatan Sub District	Nama Name
(1)	(2)
Tungkal Ulu	JOHAN HENDRI.B, S.STP.
Merlung	ALMARDI, S.E.
Batang Asam	DIAN ISMAIL PARIPURNA, S.Sos.
Tebing Tinggi	M. ARDIANSYAH. S.E.
Renah Mendaluh	BAMBANG HERMANTO, S.E.
Muara Papalik	JOAN PRAYUDHA, S.E.
Pengabuan	Drs. PUAD
Senyerang	SUWARNO, S.Sos., M.H.
Tungkal Ilir	ARDIAN, S.Sos.
Bram Itam	HENDRY FONDA, S.STP., M.H.
Seberang Kota	IYAL HARIYANTO, S.STP.
Betara	TONI ERMAWAN PUTRA, S.STP., M.Si.
Kuala Betara	HERRY PUTRA SYAM, S.E.

Sumber/Source: Badan Kepegawaian dan Pengembangan SDM Kabupaten Tanjung Jabung Barat/*Human Resources Development Agency of Tanjung Jabung Barat Regency*

2.4 KEUANGAN PEMERINTAH GOVERNMENT FINANCE

Tabel 2.4.1 **Realisasi Pendapatan Pemerintah Kabupaten Tanjung Jabung Barat Menurut Jenis Pendapatan (ribu rupiah), 2016–2020**
Actual Tanjung Jabung Barat Regency Government Revenues by Kind of Revenues (thousand rupiahs), 2016–2020

Jenis Pendapatan/ <i>Kind of Revenues</i>	2017	2018
(1)	(2)	(3)
1. Pendapatan Asli Daerah (PAD)/<i>Regional Revenue</i>	98,779,362,060.27	101,840,551,797.52
1.1 Pajak Daerah/ <i>Regional Tax</i>	27,267,183,231.75	31,358,808,219.7
1.2 Retribusi Daerah/ <i>Regional Retribution</i>	5,705,640,600.00	2,483,932,068.0
1.3 Hasil Perusahaan Milik Daerah dan Pengelolaan Kekayaan Daerah yang Dipisahkan/ <i>Regional-Owned Company Revenue and Separated Management of Regional Wealth</i>	10,104,075,106.56	10,429,377,311.4
1.4 Lain-lain PAD yang Sah/ <i>Other Regional Revenue</i>	55,702,463,121.96	57,568,434,198.4
2. Dana Perimbangan/<i>Balance Funds</i>	1,037,376,490,573.00	1,096,229,881,989.00
2.1 Bagi Hasil Pajak/ <i>Tax Sharing Revenue</i>		105,796,317,817.0
2.2 Bagi Hasil Bukan Pajak/Sumber Daya Alam/ <i>Non-Tax Sharing Revenue/Natural Resources</i>	115,040,633,279.00	341,213,472,966.0
2.3 Dana Alokasi Umum/ <i>General Allocation Fund</i>	506,589,288,000.00	506,466,327,157.0
2.4 Dana Alokasi Khusus/ <i>Special Allocation Fund</i>	120,988,962,968.00	142,753,764,049.0
3. Lain-lain Pendapatan yang Sah/<i>Other Revenue</i>	150,893,816,053.34	184,972,979,048.13
3.1 Pendapatan Hibah/ <i>Grant</i>	4,500,000,000.00	37,076,575,340.6
3.2 Dana Darurat/ <i>Emergency Fund</i>	-	-
3.3 Dana Bagi Hasil Pajak dari Provinsi dan Pemerintah Daerah Lainnya/ <i>Tax Sharing Revenue from Provincial and Other Regional Governments</i>	45,004,123,053.34	49,911,489,707.5
3.4 Dana Penyesuaian dan Otonomi Daerah/ <i>Regional Adjustment and Autonomy Fund</i>	90,349,693,000.00	89,944,914,000.0
3.5 Bantuan Keuangan dari Provinsi atau Pemerintah Daerah Lainnya/ <i>Financial Assistance from Provincial or Other Regional Governments</i>	11,040,000,000.00	8,040,000,000.0
3.6 Lainnya/ <i>Others</i>	-	-
Jumlah/<i>Total</i>	1,287,049,668,686.61	1,383,043,412,834.65

Lanjutan Tabel/*Continued Table 2.4.1*

Jenis Pendapatan/ <i>Kind of Revenues</i>	2019	2020
(1)	(4)	(5)
1 Pendapatan Asli Daerah (PAD)/<i>Regional Revenue</i>	120,220,481,667.74	32,774,137,164.00
1 1 Pajak Daerah/ <i>Regional Tax</i>	35,428,274,303.5	30,877,935,493.00
1 2 Retribusi Daerah/ <i>Regional Retribution</i>	2,407,132,348.0	1,896,201,671.00
1 3 Hasil Perusahaan Milik Daerah dan Pengelolaan Kekayaan Daerah yang Dipisahkan/ <i>Regional-Owned Company Revenue and Separated Management of Regional Wealth</i>	10,948,042,702.4	10663362645.85
1 4 Lain-lain PAD yang Sah/ <i>Other Regional Revenue</i>	71,437,032,313.8	72119310492.35
2 Dana Perimbangan/<i>Balance Funds</i>	1,306,126,943,112.00	1,059,212,967,160.00
2 1 Bagi Hasil Pajak/ <i>Tax Sharing Revenue</i>	117,601,645,321.0	130,522,695,657.00
2 2 Bagi Hasil Bukan Pajak/Sumber Daya Alam/ <i>Non-Tax Sharing Revenue/Natural Resources</i>	489,024,722,923.0	268,399,109,936.00
2 3 Dana Alokasi Umum/ <i>General Allocation Fund</i>	536,177,694,000.0	487,550,827,000.00
2 4 Dana Alokasi Khusus/ <i>Special Allocation Fund</i>	163,322,880,868.0	172,740,334,567.00
3 Lain-lain Pendapatan yang Sah/<i>Other Revenue</i>	215,990,818,503.97	192,794,645,024.00
3 1 Pendapatan Hibah/ <i>Grant</i>	40,864,880,000.0	49,482,290,424.00
3 2 Dana Darurat/ <i>Emergency Fund</i>	-	-
3 3 Dana Bagi Hasil Pajak dari Provinsi dan Pemerintah Daerah Lainnya/ <i>Tax Sharing Revenue from Provincial and Other Regional Governments</i>	60,872,130,504.0	53850760594.11
3 4 Dana Penyesuaian dan Otonomi Daerah/ <i>Regional Adjustment and Autonomy Fund</i>	106,213,808,000.0	135,272,354,600.00
3 5 Bantuan Keuangan dari Provinsi atau Pemerintah Daerah Lainnya/ <i>Financial Assistance from Provincial or Other Regional Governments</i>	8,040,000,000.0	8,040,000,000.00
3 6 Lainnya/ <i>Others</i>	-	-
Jumlah/<i>Total</i>	1,642,338,243,283.71	1,284,781,749,348.00

Sumber/*Source*: Sekretariat Daerah Kabupaten Tanjung Jabung Barat/*Regional Secretariat of Tanjung Jabung Barat Regency*.

Tabel
Table 2.4.2

**Realisasi Belanja Pemerintah Kabupaten Tanjung
Jabung Barat Menurut Jenis Belanja (ribu rupiah),
2016–2020**
**Actual Tanjung Jabung Barat Regency Government
Expenditures by Kind of Expenditures (thousand
rupiahs), 2016–2020**

Jenis Pendapatan <i>Kind of Revenues</i>	2017	2018
(1)	(2)	(3)
1. Belanja Tidak Langsung/<i>Indirect Expenditures</i>	576,187,477,830.00	570,872,977,679.00
1.1 Belanja Pegawai/ <i>Personnel Expenditures</i>	383,902,114,493.00	386,565,076,903.00
1.2 Belanja Bunga/ <i>Interest Expenditures</i>	-	-
1.3 Belanja Subsidi/ <i>Subsidies Expenditures</i>	5,854,197,000.00	6,251,000,000.00
1.4 Belanja Hibah/ <i>Grant Expenditures</i>	4,083,000,000.00	5,166,600,000.00
1.5 Belanja Bantuan Sosial/ <i>Social Aid Expenditures</i>	-	-
1.6 Belanja Bagi Hasil/ <i>Sharing Fund Expenditure</i>	628,749,000.00	628,749,000.00
1.7 Belanja Bantuan Keuangan/ <i>Financial Aids Expenditures</i>	181,636,293,337.00	172,098,170,700.00
1.8 Belanja Tidak Terduga/ <i>Unpredicted Expenditures</i>	83,124,000.00	163,381,076.00
2. Belanja Langsung/<i>Direct Expenditures</i>	690,901,773,978.85	775,127,400,855.87
2.1 Belanja Pegawai/ <i>Personnel Expenditures</i>	56,800,831,250.00	81,884,325,190.00
2.2 Belanja Barang dan Jasa/ <i>Goods and Services Expenditures</i>	216,087,771,816.00	273,585,196,227.62
2.3 Belanja Modal/ <i>Capital Expenditure</i>	418,013,170,912.85	419,657,879,438.25
Jumlah/<i>Total</i>	1,267,089,251,808.85	1,346,000,378,534.87

Lanjutan Tabel/*Continued Table 2.4.2*

Jenis Pendapatan <i>Kind of Revenues</i>	2019	2020
(1)	(4)	(5)
1. Belanja Tidak Langsung/<i>Indirect Expenditures</i>	670,451,816,610.91	677,354,861,812.00
1.1 Belanja Pegawai/ <i>Personnel Expenditures</i>	427,158,692,501.91	432,007,609,457.00
1.2 Belanja Bunga/ <i>Interest Expenditures</i>	-	-
1.3 Belanja Subsidi/ <i>Subsidies Expenditures</i>	6,137,871,352.00	4,898,400,000.00
1.4 Belanja Hibah/ <i>Grant Expenditures</i>	9,488,382,840.00	35,681,053,374.00
1.5 Belanja Bantuan Sosial/ <i>Social Aid Expenditures</i>	1,802,500,000.00	1,715,000,000.00
1.6 Belanja Bagi Hasil/ <i>Sharing Fund Expenditure</i>	3,262,852,560.00	2,927,708,650.00
1.7 Belanja Bantuan Keuangan/ <i>Financial Aids Expenditures</i>	222,601,517,357.00	200,125,090,331.00
1.8 Belanja Tidak Terduga/ <i>Unpredicted Expenditures</i>	-	38518865207.56
2. Belanja Langsung/<i>Direct Expenditures</i>	1,031,959,783,397.13	-
2.1 Belanja Pegawai/ <i>Personnel Expenditures</i>	57,978,909,797.96	71575142212.8
2.2 Belanja Barang dan Jasa/ <i>Goods and Services Expenditures</i>	276,750,628,040.44	248961154819.34
2.3 Belanja Modal/ <i>Capital Expenditure</i>	697,230,245,558.73	353968950921.05
Jumlah/<i>Total</i>	1,702,411,600,008.04	677,354,861,812.00

Sumber/*Source*: Sekretariat Daerah Kabupaten Tanjung Jabung Barat/*Regional Secretariat of Tanjung Jabung Barat Regency*.

2.5 HUKUM LAW

Tabel
Table 2.5.1

Banyaknya Perkara, Terdakwa, Tertuduh dalam Tindak Pidana Kejahatan Menurut Jenis Kelamin yang Mendapat Keputusan Pengadilan Negeri Kuala Tungkal, 2020
Number of Defendant and Criminal Cases by Sex That had Been Disposed by Kuala Tungkal District Court, 2020

Bulan Month	Jumlah Perkara Number of Cases	Terdakwa/Tertuduh Defendant		Jumlah Total
		Laki-laki Male	Perempuan Female	
(1)	(2)	(3)	(4)	(5)
Januari	22	24	1	25
Februari	14	14	1	15
Maret	11	17	-	17
April	5	6	-	6
Mei	23	27	-	27
Juni	13	11	2	13
Juli	25	26	4	30
Agustus	18	22	-	22
September	22	25	1	26
Oktober	16	19	-	19
November	13	17	-	17
Desember	17	21	1	22
Jumlah/Total	199	229	10	239
2019	182	226	8	234
2018
2017	139	153	11	303
2016	173	225	7	232

Sumber/Source: Pengadilan Negeri Kuala Tungkal/Kuala tungkal District Court

Tabel
Table 2.5.2

**Banyaknya Terdakwa/ Tertuduh Tindak Pidana
Kejahatan yang Mendapat Keputusan Pengadilan
Negeri Menurut Kelompok Umur Dirinci per Bulan di
Kabupaten Tanjung Jabung Barat, 2020**
*Number Accuses of Criminal Resolved by Court by Age
Group and Month in Tanjung Jabung Barat Regency,
2020*

Bulan <i>Month</i>	< 16 Tahun <i>< 16 Years Old</i>	16-20 Tahun <i>16-20 Years Old</i>	≥ 21 Tahun <i>≥ 21 Years Old</i>	Jumlah <i>Total</i>
(1)	(2)	(3)	(4)	(5)
Januari	-	3	22	25
Februari	-	-	15	15
Maret	-	2	15	17
April	-	-	6	6
Mei	-	3	24	27
Juni	-	1	12	13
Juli	1	2	27	30
Agustus	-	2	20	22
September	-	-	26	26
Oktober	-	3	16	19
November	-	-	17	17
Desember	-	-	22	22
Jumlah/Total	1	16	222	239
2019	4	37	193	234
2018
2017	2	11	151	164
2016	0	14	218	232

Sumber/Source: Pengadilan Negeri Kuala Tungkal/Kuala tungkal District Court

Tabel
Table 2.5.3

Banyaknya Perkara yang Telah Diselesaikan Menurut Bulan dan Sikap Terhadap Keputusan di Kabupaten Tanjung Jabung Barat, 2020
Number of Accused Settled by Month and Attitude Towards the Decision in Tanjung Jabung Barat Regency, 2020

Bulan Month	Sikap Terhadap Keputusan Attitude Towards the Decision			Jumlah Total
	Menerima Accept	Banding Appeal	Grasi Clemency	
(1)	(2)	(3)	(4)	(5)
Januari	9	-	-	9
Februari	23	1	-	24
Maret	9	1	-	10
April	22	-	-	22
Mei	6	-	-	6
Juni	17	-	-	17
Juli	18	-	-	18
Agustus	6	-	-	6
September	34	-	-	34
Oktober	18	1	-	19
November	15	-	-	15
Desember	22	3	-	25
Jumlah/Total	199	6	-	205
2019	182	11	0	193
2018
2017	139	9	0	148
2016	173	8	1	182

Sumber/Source: Pengadilan Negeri Kuala Tungkal/Kuala tungkal District Court

Tabel
Table 2.5.4

Jumlah Perkara yang Masuk dan Diputuskan Menurut Bulan di Pengadilan Agama Kuala Tungkal, 2020
Number of Cases Entered and Decided by Month at the Kuala Tungkal Religious Court, 2020

Bulan Month	Sisa Bulan Lalu Rest of Last Month	Masuk Case In	Dicabut Revoked	Diputuskan Resolved	Sisa Rest
(1)	(2)	(3)	(4)	(5)	(6)
Januari	29	98	3	48	76
Februari	76	144	2	70	148
Maret	148	155	1	182	120
April	108	46	4	89	61
Mei	52	33	2	37	46
Juni	44	110	2	64	88
Juli	86	282	6	152	210
Agustus	204	65	3	177	89
September	64	83	6	69	72
Oktober	72	79	3	64	84
November	83	97	7	108	65
Desember	62	26	3	71	14

Sumber/Source: Pengadilan Agama Kuala Tungkal/Kuala tungkal Religious Court

Tabel
Table 2.5.5

Banyaknya Narapidana Menurut Bulan dan Jenis Kelamin di Kabupaten Tanjung Jabung Barat, 2020
Number of Prisoners by Month and Gender in Tanjung Jabung Barat Regency, 2020

Bulan Month	Terdakwa/Tertuduh Defendant		Jumlah Total
	Laki-laki Male	Perempuan Female	
(1)	(3)	(4)	(5)
Januari	325	12	337
Februari	344	0	344
Maret	335	0	335
April	283	1	284
Mei	284	0	284
Juni	272	0	272
Juli	277	0	277
Agustus	254	0	254
September	274	0	274
Oktober	270	0	270
November	285	0	285
Desember	322	0	322

Sumber/Source: Lembaga Pemasyarakatan Kelas II B Kuala Tungkal/Penitentiary Class II B Kuala Tungkal

Tabel
Table 2.5.6

Banyaknya Tambahan Narapidana Dewasa, Pemuda, dan Anak-anak Berdasarkan Putusan Pengadilan Negeri Menurut Jenis Kelamin, 2020
Number of Adult Prisoners, Youth, and Children Based on District Court Decisions by Sex, 2020

Kelompok Umur <i>Age Group</i>	Jenis Kelamin <i>Sex</i>		Jumlah <i>Total</i>
	Laki-laki <i>Male</i>	Perempuan <i>Female</i>	
(1)	(3)	(4)	(5)
Dewasa (Diatas 21 Tahun)	313	0	313
Pemuda (18-20 Tahun)	9	0	9
Anak-anak (Dibawah 18 Tahun)	0	0	0
Jumlah/Total	322	0	322

Sumber/Source: Lembaga Pemasyarakatan Kelas II B Kuala Tungkal/Penitentiary Class II B Kuala Tungkal

Tabel
Table 2.5.7

Banyaknya Tambahan Narapidana Berdasarkan Putusan Pengadilan Negeri Menurut Jenis Kelamin dan Lama Dipenjara/Dikurung, 2020
Number of Additional Prisoners Based on District Court Decisions by Gender and Length of Imprisonment / Imprisonment,, 2020

Lama Dipenjara/Dikurung <i>Time in prison / Incarceration</i>	Jenis Kelamin <i>Sex</i>		Jumlah <i>Total</i>
	Laki-laki <i>Male</i>	Perempuan <i>Female</i>	
(1)	(3)	(4)	(5)
Dipenjara			
Seumur Hidup	3	0	3
Lebih Dari 5 Tahun	180	0	180
1 Sampai Dengan 5 Tahun	133	0	133
Kurang Dari 1 Tahun	6	0	6
Dikurung			
Pidana Kurungan Pengganti Denda	239	0	239
Jumlah/Total	322	0	322

Sumber/Source: Lembaga Pemasyarakatan Kelas II B Kuala Tungkal/*Penitentiary Class II B Kuala Tungkal*

Tabel
Table 2.5.8

Banyaknya Tambahan Narapidana Berdasarkan Putusan Pengadilan Negeri Menurut Jenis Kejahatan/ Pelanggaran dan Jenis Kelamin, 2020
Number of Additional Prisoners Based on District Court Decisions by Type of Crime / Violation and Gender, 2020

Jenis Kejahatan/Pelanggaran <i>Type of Crime/Violation</i>	Jenis Kelamin <i>Sex</i>		Jumlah <i>Total</i>
	Laki-laki <i>Male</i>	Perempuan <i>Female</i>	
(1)	(3)	(4)	(5)
Terhadap Ketertiban Umum	0	0	0
Pembakaran	0	0	0
Pembunuhan	3	0	3
Penganiayaan	8	0	8
Pencurian	35	0	35
Perampokan	0	0	0
Kesusilaan	2	0	2
Penggelapan	6	0	6
Penipuan	1	0	1
Penadahan	3	0	3
Kejahatan Ekonomi	0	0	0
Penculikan	0	0	0
Perjudian	0	0	0
Memeras/Mengancam	2	0	2
Lain-lain	262	0	262
Jumlah/Total	322	0	322

Sumber/Soure: Lembaga Pemasyarakatan Kelas II B Kuala Tungkal/Penitentiary Class II B Kuala Tungkal

Tabel
Table 2.5.9

Banyaknya Tahanan dan Narapidana Menurut Bulan dan Jenis Kelamin, 2020
Number of Prisoners and Prisoners by Month and Gender, 2020

Bulan Month	Tahanan Prisoner		Jumlah Total
	Laki-laki Male	Perempuan Female	
(1)	(3)	(4)	(5)
Januari	71	4	75
Februari	64	4	68
Maret	60	2	62
April	47	0	47
Mei	36	0	36
Juni	39	2	41
Juli	46	1	47
Agustus	57	1	58
September	47	1	48
Oktober	62	1	63
November	71	0	71
Desember	49	0	49

Lanjutan Tabel/*Continued Table 2.5.9*

Bulan <i>Month</i>	Narapidana <i>Inmate</i>		Jumlah <i>Total</i>
	Laki-laki <i>Male</i>	Perempuan <i>Female</i>	
(1)	(3)	(4)	(5)
Januari	325	12	337
Februari	344	0	344
Maret	335	0	335
April	283	1	284
Mei	284	0	284
Juni	272	0	272
Juli	277	0	277
Agustus	254	0	254
September	274	0	274
Oktober	270	0	270
November	285	0	285
Desember	322	0	322

Sumber/Source: Lembaga Pemasyarakatan Kelas II B Kuala Tungkal/*Penitentiary Class II B Kuala Tungkal*

Tabel
Table 2.5.10**Banyaknya SIM yang Diberikan Menurut Jenis Kelamin,
2020**
Number of Driving License by Sex, 2020

Bulan Month	Jenis Kelamin Sex		Jumlah Total
	Laki-laki Male	Perempuan Female	
(1)	(3)	(4)	(5)
Januari	317	118	435
Februari	239	45	284
Maret	305	66	371
April	206	42	248
Mei	161	36	197
Juni	308	74	382
Juli	131	37	168
Agustus	142	39	181
September	119	30	149
Oktober	158	41	199
November	305	78	383
Desember	113	25	138
2020	2504	631	3135
2019	3 971	969	4 940
2018	3 421	903	4 324
2017	3 316	642	3 958
2016	2 381	578	2 959

Sumber/Source: Polres Kabupaten Tanjung Jabung Barat/Police Resort of Tanjung Jabung Barat Regency

Tabel
Table 2.5.11

Banyaknya SIM yang Diberikan Menurut Jenis SIM dan Bulan, 2020
Number of Driving License by Kind and Month, 2020

Bulan Month	SIM A	SIM B1	SIM B2	SIM C	Jumlah Total
(1)	(3)	(4)			(5)
Januari	125	2	0	308	435
Februari	79	1	0	204	284
Maret	102	2	0	267	371
April	76	0	1	171	248
Mei	56	0	0	141	197
Juni	91	0	1	290	382
Juli	29	1	0	138	168
Agustus	40	1	0	140	181
September	40	1	0	108	149
Oktober	48	0	0	151	199
November	108	1	0	274	383
Desember	32	0	0	106	138
2020	826	9	2	2298	3135
2019	1368	19	4	3549	4940
2018	1210	35	6	3073	4324
2017	1149	26	5	2778	3958
2016	811	38	4	2106	2959

Sumber/Source: Polres Kabupaten Tanjung Jabung Barat/Police Resort of Tanjung Jabung Barat Regency

Tabel
Table 2.5.12

Banyaknya Tahanan Kepolisian Dewasa dan Anak-anak Menurut Jenis Kelamin dan Bulan, 2020
Number of Adult and Child Police Detainees by Gender and Month, 2020

Bulan Month	Dewasa Adult		Anak-anak Child		Jumlah Total	
	Laki-laki Male	Perempuan Female	Laki-laki Male	Perempuan Female	Laki-laki Male	Perempuan Female
(1)	(3)	(4)	(5)	(6)	(7)	(8)
Januari	14	0	0	0	14	0
Februari	6	0	0	0	6	0
Maret	29	2	0	0	29	2
April	11	1	0	0	11	1
Mei	12	0	1	0	13	0
Juni	24	0	1	0	25	0
Juli	12	1	0	0	12	1
Agustus	28	0	1	0	29	0
September	23	0	0	0	23	0
Oktober	23	0	0	0	23	0
November	14	1	0	0	14	1
Desember	7	0	0	0	7	0
2020	203	5	3	0	206	5
2019	207	4	5	-	212	4
2018	231	8	-	-	231	8
2017	196	2	-	-	196	2
2016	260	5	-	-	260	5

Sumber/Source: Polres Kabupaten Tanjung Jabung Barat/Police Resort of Tanjung Jabung Barat Regency

Tabel
Table 2.5.13

**Banyaknya Perkara yang Diterima dan Diselesaikan,
2020**
**Number of Case Received and Case Settled by Month,
2020**

Bulan Month	Perkara Pidana Criminal Cases		Perkara Perdata Civil Cases		Jumlah Total	
	Diterima Received	Diselesaika Settled	Diterima Received	Diselesaika Settled	Diterima Received	Diselesaika Settled
(1)	(3)	(4)	(5)	(6)	(7)	(8)
Januari	16	13
Februari	20	14
Maret	11	7
April	8	5
Mei	19	14
Juni	14	9
Juli	11	8
Agustus	12	9
September	11	9
Oktober	14	13
November	15	13
Desember	17	15
Jumlah/Total	168	129

Sumber/Source: Polres Kabupaten Tanjung Jabung Barat/Police Resort of Tanjung Jabung Barat Regency

Tabel
Table 2.5.14

Banyaknya Kecelakaan, Akibat Kecelakaan Menurut Bulan, 2020
Number of Traffic Accident and Accident Result by Month, 2020

Bulan Month	Jumlah Kecelakaan Number of Accident	Akibat Kecelakaan Accident Damage		
		Mati Death	Luka Berat Serious Injuries	Luka Ringan Light Injuries
(1)	(3)	(4)	(5)	(6)
Januari	4	2	2	13
Februari	6	1	2	12
Maret	4	2	1	4
April	6	2	6	9
Mei	2	0	0	7
Juni	1	0	1	0
Juli	2	2	0	0
Agustus	7	5	2	6
September	4	0	0	13
Oktober	3	3	1	1
November	8	4	3	6
Desember	3	2	0	1
Jumlah/Total	50	23	18	72
2019	73	37	11	79
2018	67	27	5	84
2017	87	35	11	114
2016	76	36	28	78

Sumber/Source: Polres Kabupaten Tanjung Jabung Barat/Police Resort of Tanjung Jabung Barat Regency

Tabel
Table 2.5.15

Banyaknya Kecelakaan Lalu Lintas yang Dilaporkan dan Diselesaikan Menurut Bulan, 2020
Number of Traffic Accidents Reported and Resolved by Month, 2020

Bulan Month	Kecelakaan Accident		Pelanggaran Deliquency		Jumlah Total	
	Dilapor kan Reportesd	Deselesai kan Solved	Dilapor kan Reportesd	Deselesai kan Solved	Dilapor kan Reportesd	Deselesai kan Solved
(1)	(3)	(4)	(5)	(6)	(7)	(8)
Januari	4	0
Februari	6	2
Maret	4	0
April	6	0
Mei	2	0
Juni	1	3
Juli	2	5
Agustus	7	4
September	4	5
Oktober	3	6
November	8	5
Desember	3	5
Jumlah/Total	50	35
2019	73	37
2018	67	53
2017	87	54
2016	76	43	2 938	-

Sumber/Source: Polres Kabupaten Tanjung Jabung Barat/Police Resort of Tanjung Jabung Barat Regency

3

**PENDUDUK &
KETENAGAKERJAAN**
POPULATION & EMPLOYMENT



JUMLAH PENDUDUK
NUMBER OF POPULATION

317.498

JIWA
PEOPLE

PENJELASAN TEKNIS

1. Sumber utama data kependudukan adalah sensus penduduk yang dilaksanakan setiap sepuluh tahun sekali. Sensus penduduk telah dilaksanakan sebanyak enam kali sejak Indonesia merdeka, yaitu tahun 1961, 1971, 1980, 1990, 2000, dan 2010.

Di dalam sensus penduduk, pencacahan dilakukan terhadap seluruh penduduk yang berdomisili di wilayah teritorial Indonesia termasuk warga negara asing kecuali anggota korps diplomatik negara sahabat beserta keluarganya.

Metode pengumpulan data dalam sensus dilakukan dengan wawancara antara petugas sensus dengan responden dan juga melalui e-census. Pencatatan penduduk menggunakan konsep usual residence, yaitu konsep di mana penduduk biasa bertempat tinggal. Bagi penduduk yang bertempat tinggal tetap dicacah di mana mereka biasa tinggal, sedangkan untuk penduduk yang tidak bertempat tinggal tetap dicacah di tempat di mana mereka ditemukan petugas sensus pada malam 'Hari Sensus'. Termasuk penduduk yang tidak bertempat tinggal tetap diam adalah tuna wisma, awak kapal berbendera

TECHNICAL NOTES

1. *The main source of demographic data is population census, which is conducted every ten years. Population Census has been conducted six times since Indonesia's independence: 1961, 1971, 1980, 1990, 2000, and 2010. The population census enumerates all residents who domicile in the entire territory of Indonesia including foreign citizens except the diplomatic corps members and their families. The method of data collection in a population census involves interviewing respondents and conducting e-census. Enumeration of the population uses the concept of "usual residence", which is the concept of "places where people usually live". De jure was applied to the permanent residents, while de facto was applied to non-permanent residents. The permanent residents were enumerated in place where they normally live, the non-permanent residents were enumerated where they were found by the enumerators, on the night of 'Census Date'. The non permanent residents include homeless people, ship crew, boat people, remote area community, and internally displaced persons. Those who had permanent residence and had been travelling*

Indonesia, penghuni perahu/ rumah apung, masyarakat terpencil/terasing, dan pengungsi. Bagi mereka yang mempunyai tempat tinggal tetap dan sedang bepergian ke luar wilayah lebih dari enam bulan, tidak dicacah di tempat tinggalnya, tetapi dicacah di tempat tujuannya. Untuk tahun yang tidak dilaksanakan sensus penduduk, data kependudukan diperoleh dari hasil proyeksi penduduk. Proyeksi penduduk merupakan suatu perhitungan ilmiah yang didasarkan pada asumsi dari komponen-komponen perubahan penduduk, yaitu kelahiran, kematian, dan migrasi. Proyeksi penduduk Indonesia 2010–2035 menggunakan data dasar penduduk hasil SP2010.

away from their home for six months or more were not enumerated in their permanent place, but in the place where they were during the census.

For the periods where the population census is not conducted, population projection is done to estimate population during those years. The population projection is an estimate based on the demographic components, such as birth, death, and migration. Indonesia's 2010–2035 population projection used the 2010 Population Census as the base population.

2. Penduduk Indonesia adalah semua orang yang berdomisili di wilayah teritorial Indonesia selama 6 bulan atau lebih dan atau mereka yang berdomisili kurang dari 6 bulan tetapi bertujuan menetap.
3. Laju pertumbuhan penduduk adalah angka yang menunjukkan persentase penambahan penduduk dalam jangka waktu tertentu.
4. Kepadatan penduduk adalah

2. *The population of Indonesia are all residents of the entire territory of Indonesia who have stayed for six months or longer, and those who intended to stay more than six months even though their length of stay is less than six months.*
3. *The growth rate of population is the number that show percentage of population growth within a specified period.*
4. *Population density is ratio of*

rasio banyaknya penduduk per kilometer persegi.

population per square kilometer.

5. Rasio jenis kelamin adalah perbandingan antara penduduk laki-laki dan penduduk perempuan pada suatu wilayah dan waktu tertentu. Biasanya dinyatakan dengan banyaknya penduduk laki-laki untuk 100 penduduk perempuan.
 6. Distribusi penduduk adalah pola persebaran penduduk di suatu wilayah, baik berdasarkan batas-batas geografis maupun berdasarkan batas-batas administrasi pemerintahan.
 7. Komposisi penduduk adalah pola persebaran penduduk menurut karakteristiknya, contoh: penduduk menurut kelompok umur, penduduk menurut jenis kelamin
 8. Rumah tangga adalah seseorang atau sekelompok orang yang mendiami sebagian atau seluruh bangunan fisik/ sensus dan biasanya tinggal bersama serta pengelolaan makan dari satu dapur. Yang dimaksud makan dari satu dapur adalah jika pengurusan kebutuhan sehari-harinya dikelola bersama-sama menjadi satu.
 9. Anggota rumah tangga adalah
5. *Sex ratio is the ratio of males population to females population in a given area and time, usually expressed as the number of males for every 100 females.*
 6. *Population distribution is the pattern of population distribution in an area, either by geographic boundaries or by government administrative boundaries.*
 7. *Population composition is the pattern of population distribution by its characteristics, example: population by age group, population by sex*
 8. *Household is an individual or group of people living in a physical/census building unit or part of it and usually commit on a common provision for food and other essentials of living. Common provision for food means one organising daily needs for all of household members.*
 9. *Household member are those*

semua orang yang biasanya bertempat tinggal di suatu rumah tangga, baik yang berada di rumah pada waktu pencacahan maupun yang sementara tidak ada.

who usually lives in a household regardless of their location at the time of enumeration.

10. Rata-rata anggota rumah tangga adalah angka yang menunjukkan rata-rata jumlah anggota rumah tangga per rumah tangga.
 11. Penduduk usia kerja adalah penduduk yang berumur 15 tahun ke atas.
 12. Angkatan kerja adalah penduduk usia kerja (15 tahun ke atas) yang bekerja, punya pekerjaan namun sementara tidak bekerja, dan pengangguran.
 13. Bekerja adalah kegiatan ekonomi yang dilakukan oleh seseorang dengan maksud memperoleh atau membantu memperoleh pendapatan atau keuntungan dan lamanya bekerja paling sedikit 1 jam secara terus menerus dalam seminggu yang lalu (termasuk pekerja keluarga tanpa upah yang membantu dalam suatu usaha/kegiatan ekonomi).
 14. Jumlah jam kerja seluruhnya adalah jumlah jam kerja yang
10. *Average household size is the average number of household members per household.*
 11. *Working age population is persons of 15 years and over.*
 12. *Labor force or economically active are persons of 15 years and over, who in the previous week were working, temporarily absent from work but having jobs, and unemployment.*
 13. *Working is economic activity conducted by a person and intended to earn income by doing work or helping to do work at least one hour continuously during the reference week (including unpaid family worker/s for any economic activity).*
 14. *Total working hours is the total hours spent by an employee to*

digunakan untuk bekerja (tidak termasuk jam kerja istirahat resmi dan jam kerja yang digunakan untuk hal-hal di luar pekerjaan).

perform all jobs (excluding the time used for other activities which are not classified as work).

15. Lapangan usaha adalah bidang kegiatan dari pekerjaan/tempat bekerja di mana seseorang bekerja. Klasifikasi lapangan usaha mengikuti Klasifikasi Baku Lapangan Usaha Indonesia (KBLI) dalam 1 digit.
 16. Status pekerjaan adalah kedudukan seseorang dalam unit usaha/kegiatan dalam melakukan pekerjaan.
 17. Berusaha sendiri tanpa dibantu orang lain adalah bekerja atau berusaha dengan menanggung risiko secara ekonomis, yaitu dengan tidak kembalinya ongkos produksi yang telah dikeluarkan dalam rangka usahanya tersebut, serta tidak menggunakan pekerja dibayar maupun pekerja tak dibayar, termasuk yang sifat pekerjaannya memerlukan teknologi atau keahlian khusus.
 18. Berusaha dibantu buruh tidak tetap/buruh tidak dibayar adalah bekerja atau berusaha atas risiko sendiri, dan menggunakan buruh/pekerja tak dibayar dan atau buruh/pekerja tidak tetap.
15. *Industry is field of a person's activity or establishment. The classification of industries follows the Indonesia Standard Industrial Classification (KBLI) in one digit.*
 16. *Employment status is the status of a person at his place of work or establishment where he was employed.*
 17. *Own-account worker is a person who works at his own risk without assisted by paid per mount worker or unpaid worker include technical job or skill job.*
 18. *Employer assisted by temporary workers/unpaid worker is a person who works at his own risk and assisted by temporary worker/unpaid worker.*

19. Berusaha dibantu buruh tetap/buruh dibayar adalah berusaha atas risiko sendiri dan mempekerjakan paling sedikit satu orang buruh/pekerja tetap yang dibayar.
19. *Employer assisted by permanent workers/paid workers is a person who does his business at her/his own risk at least one assisted by paid permanent worker.*
20. Buruh/karyawan/pegawai adalah seseorang yang bekerja pada orang lain atau instansi/kantor/ perusahaan secara tetap dengan menerima upah/gaji baik berupa uang maupun barang. Buruh yang tidak mempunyai majikan tetap, tidak digolongkan sebagai buruh/karyawan, tetapi sebagai pekerja bebas. Seseorang dianggap memiliki majikan tetap jika memiliki 1 (satu) majikan (orang/rumah tangga) yang sama dalam sebulan terakhir, khusus pada sektor bangunan batasannya tiga bulan. Apabila majikannya instansi/lembaga, boleh lebih dari satu.
20. *Employee is a person who work permanently for other people or institution/office/ company and gains some money/cash or goods as wage/salary. Labor who have no permanent employer is not categorized as a laborer/ worker/ employee but casual worker. A laborers in general is considered to have a permanent employer if he has the same employer during the past month, particularly for building construction sector is 3 months. If the employer is an institution, more than 1 (one) employer is allowed.*
21. Pekerja bebas adalah seseorang yang bekerja pada orang lain/ majikan/institusi yang tidak tetap (lebih dari 1 majikan dalam sebulan terakhir) di usaha pertanian baik berupa usaha rumah tangga maupun bukan usaha rumah tangga, ataupun di nonpertanian atas dasar balas jasa dengan menerima upah atau imbalan baik berupa
21. *Casual employee is a person who does not work permanently for other people/employer/ institution (more than 1 employer during the last 1 month) in agricultural sector, either home industry or not home industry, or in non-agricultural sector based on remuneration paid with money or goods, and based on daily or contact payment system.*

uang maupun barang, dan baik dengan sistem pembayaran harian maupun borongan

22. Pekerja tak dibayar adalah seseorang yang bekerja membantu usaha untuk memperoleh penghasilan/keuntungan yang dilakukan oleh salah seorang anggota rumah tangga atau bukan anggota rumah tangga tanpa mendapat upah/gaji baik berupa uang maupun barang.
22. *Unpaid worker is a person who intended to work without pay either with money or good, in an establishment run by other members of the family, relative or neighbour.*

<https://tanjabbarkab.bps.go.id>

ULASAN**Penduduk**

Data kependudukan yang disajikan pada Tanjung Jabung Barat Dalam Angka tahun 2020 merupakan hasil sensus penduduk tahun 2020. Jumlah penduduk Kabupaten Tanjung Jabung Barat tahun 2010 sebanyak 278.741 jiwa sedangkan tahun 2020 jumlah penduduk sebanyak 317.498 jiwa.

Selama kurun waktu 2010-2020 terjadi pertumbuhan penduduk rata-rata per tahun sebesar 1,37 %. Dilihat dari segi kepadatan penduduk tahun 2020, maka kepadatan penduduk 63 perKm²

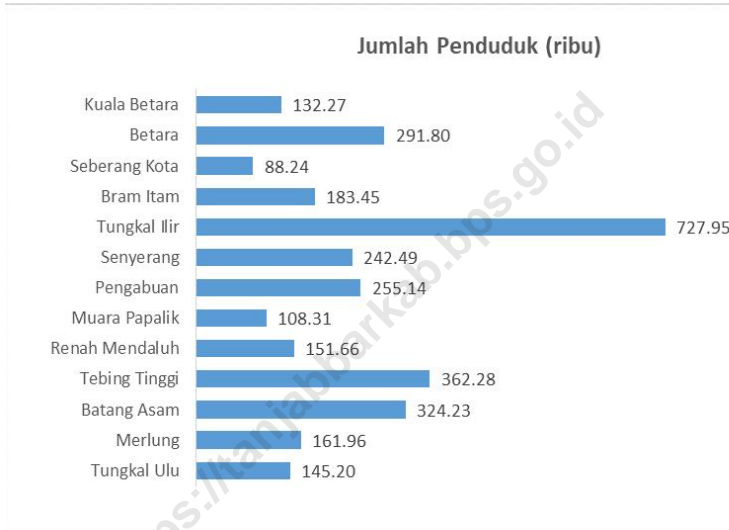
DESCRIPTION**Population**

The numbers of Tanjung Jabung Barat Regency 2020 listed ones at and done by population cencus Of 2020. In 2010, the population of Tanjung Jabung Barat Regency was 278.741 persons, and at 2020 were 317.498 persons.

During the period of 2010-2020 the population density grew up averagely 1,37 %. Referring to populations density each Km² at 2020 is 63

Gambar 3.1
Figures

Jumlah Penduduk Menurut Kecamatan di Kabupaten Tanjung Jabung Barat, 2020
Number of Population by SubDistrict in Tanjung Jabung Barat Regency, 2020



Sumber/Source : Dinas Kependudukan dan Pencatatan Sipil Kabupaten Tanjung Jabung Barat/*Population and Civil Registration Agency of Tanjung Jabung Barat Regency*

3.1 PENDUDUK POPULATION

Tabel 3.1.1 **Penduduk, Laju Pertumbuhan Penduduk per Tahun, Distribusi Persentase Penduduk, Kepadatan Penduduk, Rasio Jenis Kelamin Penduduk Menurut Kecamatan, 2020**
Population, Annual Population Growth Rate, Percentage Distribution of Population, Population Density, and Population Sex Ratio by Subdistrict, 2020

Kecamatan Subdistrict	Penduduk (ribu) Population (thousand)	Laju Pertumbuhan Penduduk per Tahun Annual Population Growth Rate (%)
(1)	(2)	(3)
Tungkal Ulu	14 520	1,44
Merlung	16 196	0,57
Batang Asam	32 423	3,18
Tebing Tinggi	36 228	0,60
Renah Mendaluh	15 166	2,55
Muara Papalik	10 831	0,50
Pengabuan	25 514	0,87
Senyerang	24 249	0,85
Tungkal Ilir	72 795	0,93
Bram Itam	18 345	2,22
Seberang Kota	8 824	0,73
Betara	29 180	2,03
Kuala Betara	13 227	2,46
Tanjung Jabung Barat	317 498	1,37
BPS, Sensus Penduduk (SP), 2020		
BPS-Statistics Indonesia, 2020, Population Census		

Lanjutan Tabel/*Continued Table* 3.1.1

Kecamatan <i>Subdistrict</i>	Persentase Penduduk <i>Percentage of Total Population</i>	Kepadatan Penduduk per km ² <i>Population Density per sq.km</i>
(1)	(7)	(8)
Tungkal Ulu	4,57	42
Merlung	5,10	52
Batang Asam	10,21	31
Tebing Tinggi	11,41	106
Renah Mendaluh	4,78	32
Muara Papalik	3,41	32
Pengabuan	8,04	58
Senyerang	7,64	57
Tungkal Ilir	22,93	726
Bram Itam	5,78	59
Seberang Kota	2,78	73
Betara	9,19	51
Kuala Betara	4,17	71
Tanjung Jabung Barat	100,00	63
<i>Hasil Registrasi/Registration Result</i>		
<i>Hasil Proyeksi ¹⁾/Projection Result</i>		

Lanjutan Tabel/*Continued Table 3.1.1*

Kecamatan <i>Subdistrict</i>	Rasio Jenis Kelamin <i>Population Sex Ratio</i>
(1)	(11)
Tungkal Ulu	104,4
Merlung	105,4
Batang Asam	108,7
Tebing Tinggi	109,4
Renah Mendaluh	110,2
Muara Papalik	108,1
Pengabuan	109,2
Senyerang	107,4
Tungkal Ilir	103,1
Bram Itam	107,0
Seberang Kota	110,1
Betara	106,3
Kuala Betara	106,8
Tanjung Jabung Barat	106,7
Hasil Registrasi/ <i>Registration Result</i>	
Hasil Proyeksi ¹ / <i>Projection Result</i>	

Catatan/*Note*: ¹Data dari Hasil Proyeksi Penduduk Indonesia 2015–2045 (Pertengahan tahun/Juni)/*Data from the result of Indonesia Population Projection 2015–2045 (mid year/June)*

Sumber/*Source*: Dinas Kependudukan dan Pencatatan Sipil Kabupaten Tanjung Jabung Barat/*Population and Civil Registration Agency of Tanjung Jabung Barat Regency*

Tabel
Table 3.1.2**Jumlah Penduduk Menurut Kelompok Umur dan Jenis Kelamin, (2020)**
Population by Age Group and Sex, (2020)

Kelompok Umur <i>Age Group</i>	Jenis Kelamin <i>Sex</i>		Jumlah Total <i>Total</i>
	Laki-Laki <i>Male</i>	Perempuan <i>Female</i>	
(1)	(2)	(3)	(4)
0-4	14,296	13,774	28,070
5-9	14,943	14,239	29,182
10-14	14,628	14,163	28,791
15-19	15,144	14,179	29,323
20-24	13,846	13,097	26,943
25-29	13,704	12,745	26,449
30-34	13,424	12,986	26,410
35-39	12,905	12,150	25,055
40-44	12,072	11,261	23,333
45-49	10,989	10,017	21,006
50-54	9,090	8,143	17,233
55-59	6,932	5,972	12,904
60-64	5,016	4,446	9,462
65+	6,939	6,398	13,337
Jumlah/Total	163,928	153,570	317,498

Sumber/Source: Proyeksi Penduduk Indonesia 2010–2020/ *Indonesia Population Projection 2010–2020*

Tabel 3.1.3 Jumlah Penduduk Rumah Tangga dan Rata-Rata Anggota Rumah tangga Menurut Kecamatan, (2020)
Number of Population Household and Average Household Member by Subdistrict, (2020)

Kecamatan Subdistrict	Jumlah Penduduk Population	Jumlah Rumah Tangga Number of Household	Rata-Rata Anggota R.Tangga Average member
(1)	(2)	(3)	(4)
Tungkal Ulu
Merlung
Batang Asam
Tebing Tinggi
Renah Mendaluh
Muara Papalik
Pengabuan
Senyerang
Tungkal Ilir
Bram Itam
Seberang Kota
Betara
Kuala Betara
Tanjung Jabung Barat			

Sumber/Source: Proyeksi Penduduk Indonesia 2010–2020/ Indonesia Population Projection 2010–2020

3.2 KETENAGAKERJAAN EMPLOYMENT

Tabel 3.2.1 Jumlah Penduduk Berumur 15 Tahun Keatas Menurut Jenis Kegiatan Selama Seminggu yang Lalu dan Jenis Kelamin di Kabupaten Tanjung Jabung Barat, 2020
Population Aged 15 Years and Over by Type of Activity During The Previous Week and Sex in Tanjung Jabung Barat Regency, 2020

Kegiatan Utama <i>Main Activity</i>	Jenis Kelamin/Sex		
	Laki-Laki <i>Male</i>	Perempuan <i>Female</i>	Jumlah <i>Total</i>
(1)	(2)	(3)	(4)
Angkatan Kerja <i>Economically Active</i>	113,550	70,270	183,820
Bekerja/ <i>Working</i>	110,963	68,879	179,842
Pengangguran Terbuka <i>Unemployment</i>	2,587	1,391	3,978
Bukan Angkatan Kerja <i>Economically Inactive</i>	13 910	47 913	61,823
Sekolah/ <i>Attending School</i>	8,754	7,812	16,566
Mengurus Rumah Tangga <i>Housekeeping</i>	693	34,590	35,283
Lainnya/ <i>Others</i>	4,463	5,511	9,974
Jumlah/Total	127,460	118,183	245,643

Sumber/Source: BPS, Survei Angkatan Kerja Nasional (Sakernas) Agustus/BPS-Statistics Indonesia, August National Labor Force Survey

Tabel
Table 3.2.2

Penduduk Berumur 15 Tahun ke Atas Menurut Pendidikan Tertinggi yang Ditamatkan dan Jenis Kegiatan Selama Seminggu yang Lalu di Kabupaten Tanjung Jabung Barat, 2020
Population 15 Years of Age and Over by Educational Attainment and Type of Activity During the Previous Week in Tanjung Jabung Barat Regency, 2020

Pendidikan Tertinggi yang Ditamatkan ¹ <i>Educational Attainment¹</i>	Angkatan Kerja/ <i>Economically Active</i>			Persentase Bekerja terhadap Angkatan Kerja <i>Percentage of Working to Economically Active</i>
	Bekerja <i>Working</i>	Pengangguran ² <i>Unemployment²</i>	Jumlah Angkatan Kerja <i>Total of Economically Active</i>	
(1)	(2)	(3)	(4)	(5)
0	74,604	813	75,417	98.92
1	42,351	581	42,932	98.65
2	49,963	1,830	51,793	96.47
3	12,924	754	13,678	94.49
Jumlah/Total	179,842	3,978	183,820	97.84

Lanjutan Tabel/*Continued Table* 3.2.2

Pendidikan Tertinggi yang Ditamatkan ¹ <i>Educational Attainment¹</i>	Bukan Angkatan Kerja <i>Not Economically Active</i>	Jumlah Total	Persentase Angkatan Kerja terhadap Penduduk Usia Kerja <i>Percentage of Economically Active to Working Age Population</i>
(1)	(6)	(7)	(8)
0
1
2
3
Jumlah/Total

Catatan/Note: ¹ 0. ≤ Sekolah Dasar (SD)/≤ *Primary School*
 1. Sekolah Menengah Pertama/*Junior High School*
 2. Sekolah Menengah Atas/*Senior High School*
 3. Perguruan Tinggi/*Collage*

² 1. Mencari pekerjaan/*Looking for work*
 2. Mempersiapkan usaha/*Establishing a new business/firm*
 3. Merasa tidak mungkin mendapat pekerjaan/*Hopeless of job*
 4. Sudah punya pekerjaan tetapi belum mulai bekerja/*Have a job in future start*

Sumber/Source: BPS, Survei Angkatan Kerja Nasional (Sakernas) Agustus/BPS-Statistics Indonesia, August National Labor Force Survey

Tabel
Table 3.2.3

Penduduk Berumur 15 Tahun Ke Atas yang Bekerja Selama Seminggu yang Lalu Menurut Status Pekerjaan Utama dan Jenis Kelamin di Kabupaten Tanjung Jabung Barat, 2020
Population 15 Years of Age and Over who Worked During The Previous Week by Main Employment Status and Sex in Tanjung Jabung Barat Regency, 2020

Status Pekerjaan Utama <i>Main Employment Status</i>	Laki-Laki <i>Male</i>	Perempuan <i>Female</i>	Jumlah <i>Total</i>
(1)	(2)	(3)	(4)
Berusaha sendiri <i>Own account worker</i>	6 025	3 829	9 854
Berusaha dibantu buruh tidak tetap/buruh tidak dibayar <i>Employer assisted by temporary worker/unpaid worker</i>	4 484	1 860	6 344
Berusaha dibantu buruh tetap/buruh dibayar <i>Employer assisted by permanent worker/paid worker</i>	1 753	423	2 176
Buruh/Karyawan/Pegawai/ <i>Employee</i>	8 873	6 250	15 123
Pekerja bebas <i>Casual worker</i>	3 049	1 338	4 387
Pekerja keluarga/tak dibayar <i>Family worker/unpaid worker</i>	1 266	3 227	4 493
Jumlah/Total	25 450	16 927	42 377

Sumber/Source: BPS, Survei Angkatan Kerja Nasional (Sakernas) Agustus/BPS-Statistics Indonesia, August National Labor Force Survey

Tabel 3.2.4
Table

Banyaknya Pencari Kerja yang Mendaftar dan Ditempatkan Menurut Jenis Kelamin dan Bulan, (2020)
Number of Job Seekers Placements and Registered by Sex and Month, (2020)

Bulan Month	Pendaftaran Registered			Penempatan Placement		
	Laki-Laki Male	Perempuan Female	Jumlah Total	Laki-Laki Male	Perempuan Female	Jumlah Total
(1)	(2)	(3)	(4)	(5)	(6)	(7)
Januari	33	12	45	33	-	33
Februari	20	3	23	35	3	38
Maret	15	4	19	16	-	16
April	46	35	81	12	2	14
Mei	5	-	5	12	-	12
Juni	24	14	38	21	-	21
Juli	17	6	23	4	-	4
Agustus	25	19	44	16	1	17
September	187	46	233	109	4	113
Oktober	83	31	114	12	3	15
November	93	77	170	46	-	46
Desember	138	72	210	1	-	1
Jumlah/Total	686	319	1,005	317	13	330

Sumber/Source: Dinas Tenaga Kerja Kab. Tanjung Jabung Barat/ Manpower Office in Tanjung Jabung Barat Regency

Tabel 3.2.5 **Banyaknya Pencari Kerja yang Mendaftar Menurut Tingkat Pendidikan dan Jenis Kelamin, (2020)**
Table 3.2.5 **Number of Job Seekers Registered By Sex and Educational Status, (2020)**

Tingkat Pendidikan <i>Educational Status</i>	Jenis Kelamin <i>Gender</i>		Jumlah <i>Total</i>
	Laki-Laki <i>Male</i>	Perempuan <i>Female</i>	
(1)	(2)	(3)	(4)
SD/Tidak Tamat <i>Primary School/ Ungraduate</i>	27	4	31
SLTP <i>Junior High School</i>	23	5	28
SLTA <i>Senior High School</i>	463	194	657
DI/DII/D III <i>Bachelor</i>	39	32	71
S1 <i>Scholar</i>	134	84	218
Jumlah/Total	686	319	1,005

Sumber/Source: Dinas Tenaga Kerja Kab. Tanjung Jabung Barat/ *Manpower Office in Tanjung Jabung Barat Regency*

Tabel 3.2.6
Table

Banyaknya Pencari kerja yang Terdaftar pada Kantor Disnaker Menurut Kelompok Umur dan Jenis Kelamin, (2020)
Number of Job Seekers Registered in Manpower Office By Sex and Ages Group, (2020)

Bulan Month	15-29 th		30-34 th		45+ th	
	Laki-Laki Male	Perempuan Female	Laki-Laki Male	Perempuan Female	Laki-Laki Male	Perempuan Female
(1)	(2)	(3)	(4)	(5)	(6)	(7)
Januari	28	11	5	1	-	-
Februari	17	1	3	2	-	-
Maret	14	3	1	1	-	-
April	32	29	13	6	1	-
Mei	4	-	1	-	-	-
Juni	24	14	-	-	-	-
Juli	14	6	3	-	-	-
Agustus	20	19	4	-	1	-
September	138	43	48	3	1	-
Oktober	57	23	26	7	-	1
November	75	51	16	21	2	5
Desember	115	60	22	12	1	-
Jumlah Total	538	260	142	53	6	6

Sumber/Source: Dinas Tenaga Kerja Kab. Tanjung Jabung Barat/ Manpower Office in Tanjung Jabung Barat Regency

Tabel 3.2.7 Banyaknya Pencari Kerja yang Terdaftar, Ditempatkan, Penghapusan, dan Sisa yang Belum Ditempatkan Menurut Jenis Kelamin, (2020)
Number of Job Seekers Registered, Placed, Eliminated, and Remaining Unplaced According to Gender, (2020)

Keterangan Pencari Kerja <i>Job Seeker Information</i>	Jenis Kelamin <i>Gender</i>		Jumlah <i>Total</i>
	Laki-Laki <i>Male</i>	Perempuan <i>Female</i>	
(1)	(2)	(3)	(4)
Sisa Tahun Lalu <i>The Rest of Last Year</i>	376	198	574
Mendaftar Tahun ini <i>Sign Up This Year</i>	686	319	1,005
Ditempatkan <i>Placed</i>	317	13	330
Penghapusan <i>Deleted</i>	344	221	565
Sisa yang belum ditempatkan Tahun ini <i>The Rest has not been placed this year</i>	369	306	675


Sumber/Source: Dinas Tenaga Kerja Kab. Tanjung Jabung Barat/ *Manpower Office in Tanjung Jabung Barat Regency*

4

SOSIAL DAN KESEJAHTERAAN RAKYAT SOCIAL AND WELFARE

JUMLAH PENDUDUK MISKIN
NUMBER OF POOR PEOPLE

34.790



PENJELASAN TEKNIS

1. **Tidak/belum pernah sekolah** adalah mereka yang tidak pernah atau belum pernah terdaftar dan tidak pernah atau belum pernah aktif mengikuti pendidikan di suatu jenjang pendidikan formal. Termasuk juga yang tamat/belum tamat taman kanak-kanak tetapi tidak melanjutkan ke sekolah dasar.
2. **Masih bersekolah** adalah mereka yang terdaftar dan aktif mengikuti pendidikan formal dan nonformal (Paket A, B, atau C), baik pendidikan dasar, menengah maupun pendidikan tinggi. Bagi mahasiswa yang sedang cuti dianggap masih bersekolah.
3. **Tidak bersekolah lagi** adalah mereka yang pernah terdaftar dan aktif mengikuti pendidikan di suatu jenjang pendidikan formal dan nonformal (Paket A, B, atau C), tetapi pada saat pencacahan tidak lagi terdaftar dan tidak aktif mengikuti pendidikan.
4. **Tamat sekolah** adalah menyelesaikan pelajaran yang ditandai dengan lulus ujian akhir pada kelas atau tingkat terakhir suatu jenjang pendidikan di sekolah negeri maupun swasta dengan mendapatkan tanda

TECHNICAL NOTES

1. **Not/never attending school** is someone who has never attended or never been registered in a formal education, such as primary, secondary, and tertiary education. Those who just completed kindergarten are considered as never attended school.
2. **Attending school** is someone who is currently attending primary, secondary, or tertiary education, including package A, package B, or package C. College student who postpones his/her study is considered as attending school.
3. **Not attending school anymore** is someone who had enrolled and participated in formal and non-formal education in the past including package A, package B, or package C, but currently does not attend school.
4. **Completed particular level of education** is someone who has completed particular level of education in private or public school and accepting graduation certificate. Someone who has never attended the highest

tamat belajar/ijazah. Seseorang yang belum mengikuti pelajaran pada kelas tertinggi tetapi telah mengikuti ujian akhir dan lulus dianggap tamat sekolah.

grade but passed the final exam is considered as completed particular level of education.

5. Dapat membaca dan menulis artinya dapat membaca dan menulis kata-kata/kalimat sederhana dengan suatu aksara tertentu.

5. *Able to read and write is the ability to read and write at least a simple sentence in any letter of alphabets.*

6. Jalur Pendidikan di Indonesia terdiri atas 1) pendidikan formal, 2) pendidikan nonformal, dan 3) pendidikan informal yang ketiganya dapat saling melengkapi dan memperkaya (Undang-Undang No. 20 Tahun 2013 tentang Sistem Pendidikan Nasional).

6. *The Education System in Indonesia consists of 1) a formal education, 2) non-formal education, and 3) informal education that all three can be complementary and enriching (Law No. 20 Year 2013 about The National Education System).*

7. Jenjang Pendidikan Formal terdiri atas pendidikan dasar, pendidikan menengah, dan pendidikan tinggi. Jenis pendidikan yang diajarkan mencakup pendidikan umum, kejuruan, akademik, profesi, vokasi, keagamaan, dan khusus.

7. *The Formal Education Level consists of primary education, secondary education, and high education. The kind of education that taught consists of general education, vocational, academic, professional, religious, and specific education.*

a. Pendidikan Dasar berbentuk Sekolah Dasar (SD) dan Madrasah Ibtidaiyah (MI) atau bentuk lain yang sederajat serta Sekolah Menengah Pertama (SMP) dan Madrasah Tsanawiyah (MTs), atau bentuk lain yang sederajat.

a. *The Primary Education consists of Elementary School and Islamic Elementary School or other equivalent forms and Junior High School and MTs, or other equivalent forms.*

b. Pendidikan Menengah

b. *The Secondary Education*

- berbentuk Sekolah Menengah Atas (SMA), Madrasah Aliyah (MA), Sekolah Menengah Kejuruan (SMK), dan Madrasah Aliyah Kejuruan (MAK), atau bentuk lain yang sederajat.
- c. Pendidikan Tinggi merupakan jenjang pendidikan setelah pendidikan menengah yang mencakup program pendidikan diploma, sarjana, magister, spesialis, dan doktor yang diselenggarakan oleh perguruan tinggi. Perguruan tinggi dapat berbentuk akademi, politeknik, sekolah tinggi, institut, atau universitas.
8. Rumah Sakit adalah tempat pemeriksaan dan perawatan kesehatan, biasanya berada di bawah pengawasan dokter/tenaga medis, yang melayani penderita yang sakit untuk berobat rawat jalan atau rawat inap.
9. Rumah Sakit Bersalin adalah rumah sakit khusus untuk persalinan, dilengkapi pelayanan spesialis pemeriksaan kehamilan, persalinan, rawat inap dan rawat jalan ibu dan anak yang berada di bawah pengawasan dokter spesialis kandungan.
- consists of the senior high school, MA, Vocational School, and Vocational Madrasah Aliyah, or other equivalent forms.*
- c. *The High Education consists of the education level after the secondary education that consists of diplomas, bachelor, master, specialist, and doctoral degrees that are held by the college. The colleges can be academy, polytechnic, high school, institute, or university.*
8. *Hospital is a place for health check, usually controlled/supervised by doctors/medical personnel to serve the ill patients to get outpatient or inpatient treatment services.*
9. *Maternity Hospital is a specialized hospital for childbirth, has specialist inspection service to pregnancy, childbirth, hospitalization and outpatient for mothers and children that is under the supervision of an obstetrician.*

10. Rumah Bersalin adalah sarana pelayanan kesehatan dengan izin sebagai rumah bersalin, dilengkapi pelayanan pemeriksaan kehamilan, persalinan serta pemeriksaan ibu dan anak yang berada di bawah pengawasan bidan senior.
10. *Maternity House is health care facility with a license as a maternity house, equipped with prenatal care, childbirth and examination of mothers and children which is under the supervision of a senior midwife.*
11. Poliklinik adalah sarana kesehatan yang dipakai untuk pelayanan berobat jalan, biasanya berada di bawah pengawasan dokter/tenaga medis.
11. *Polyclinic is a health facility in which to get outpatient services, usually under the control of doctor/medical personnel.*
12. Puskesmas (Pusat Kesehatan Masyarakat) adalah unit pelaksana teknis dinas kesehatan kabupaten/ kota yang mempunyai fungsi utama sebagai penyelenggara pelayanan kesehatan tingkat pertama. Wilayah kerja puskesmas maksimal adalah satu kecamatan dan untuk dapat menjangkau wilayah kerjanya, puskesmas mempunyai jaringan pelayanan yang meliputi unit Puskesmas Pembantu (Pustu), unit Puskesmas Keliling (Puskel), dan unit bidan desa/komunitas (Peraturan Menteri Kesehatan RI No. 75 Tahun 2014 Tentang Pusat Kesehatan Masyarakat).
12. *Public Health Center is technical implementation unit of regency health department that have the primary function as a first-level health care providers. The working area standard of public health center is one district and to reach their working areas, public health centers have a service network covering subsidiary of public health center, mobile public health center units, and midwife units (Regulation of the Minister of Health of Indonesia Number 75 Year 2014 about Public Health Center).*
13. Apotek adalah suatu tempat tertentu yang digunakan untuk melakukan pekerjaan
13. *Pharmacy is a specific place that is used for pharmaceutical jobs, and distribution/sale of drugs/*

kefarmasian, dan penyaluran/ penjualan obat atau bahan farmasi dan perbekalan kesehatan lainnya kepada masyarakat yang dikelola oleh tenaga apoteker (Peraturan Menteri Kesehatan RI No. 1332 Tahun 2002 Tentang Perubahan Atas Peraturan Menteri Kesehatan RI No. 922/MENKES/PER/X/1993 Tentang Ketentuan dan Tata Cara Pemberian Izin Apotek).

pharmaceuticals and other medical supplies to people that are administered by trained pharmacist (Regulation of the Minister of Health of Indonesia Number 1332 Year 2002 about the Changes of Regulation of the Minister of Health of Indonesia Number 922/MENKES/PER/X/1993 about Pro-vision and Procedures for Administration of Licensed Pharmacies).

14. Imunisasi adalah memasukkan kuman atau racun penyakit tertentu yang sudah dilemahkan (vaksin) ke dalam tubuh dengan cara disuntik atau diminum (diteteskan dalam mulut) dengan maksud agar terjadi kekebalan tubuh terhadap penyakit tersebut.
15. Keluhan kesehatan adalah keadaan seseorang yang mengalami gangguan kesehatan atau kejiwaan, baik karena penyakit akut, penyakit kronis, kecelakaan, kriminal, atau hal lain.
16. Mengobati sendiri adalah upaya oleh anggota rumah tangga/ keluarga dengan melakukan pengobatan sendiri tanpa datang ke tempat fasilitas kesehatan atau memanggil dokter/petugas kesehatan ke rumahnya (misal minum

14. *Immunization is putting enervated microbe of a certain disease into human body by injection or drinking (dropping into mouth) to make the body immune to that disease.*
15. *Health complaint is a condition where a person has health or mental problems because of acute illness, chronically illness, accident, crimes, or others.*
16. *Self treatment is an effort of household members/family to have a health treatment by themselves without visiting health facilities or a doctor/health personnel (for instance, by taking modern medicine, herb medicine, chief with a coin, compress,*

obat modern, jamu, kerokan, kompres, kop, pijat) agar sembuh atau menjadi lebih ringan keluhan kesehatannya.

cupping suction, massage) in order to recover from illness or reduce the health complaint.

17. Angka penemuan kasus tuberkulosis adalah jumlah kasus baru tuberkulosis (TB) dan kasus TB yang didiagnosis kambuh yang diobati dalam program penanggulangan TB nasional dan dilaporkan kepada WHO, dibagi dengan perkiraan WHO terhadap jumlah kasus insiden tuberkulosis pada tahun yang sama, dinyatakan sebagai persentase.
17. *The case detection rate for all forms of tuberculosis is the number of new and replese tuberculosis cases diagnosed and treated in national tuberculosis control programmes and notified to WHO, divided by WHO's estimate of the number of incident tuberculosis cases for the same year, expressed as a percentage.*
18. Angka keberhasilan pengobatan tuberkulosis smear positive/ Basil Tahan Asam (BTA) positif adalah proporsi (dinyatakan sebagai persentase) kasus TB BTA positif yang terdaftar di bawah program pengendalian TB nasional pada tahun tertentu yang dinyatakan berhasil menyelesaikan pengobatan. Dengan atau tanpa bukti bakteriologi keberhasilan ("sembuh" dan "menyelesaikan pengobatan" masing-masing).
18. *The treatment success rate for new pulmonary smear-positive tuberculosis cases is the proportion (expressed as a percentage) of new smear-positive tuberculosis cases registered under a national tuberculosis control programme in a given year that succesfully completed treatment. With or without bacteriological evidence of succes ("cured" and "treatment completed" respectively).*
19. Kasus kumulatif AIDS adalah kumulatif kasus AIDS sampai dengan referensi waktu tertentu.
19. *Cummulative AIDS case is cummulative AIDS cases with reference to a particular time.*
20. BCG (Bacillus Calmette Guerin) merupakan vaksinasi untuk
20. *BCG (Bacillus Calmette Guerin) is a vaccine to prevent TBC disease,*

mencegah penyakit TBC, diberikan pada bayi baru lahir atau anak, dengan suntikan pada kulit pangkal lengan atas. Bekas suntikan kemudian akan membentuk tonjolan kecil jaringan parut pada kulit lengan atas. Suntikan BCG diberikan kepada anak sebanyak 1 kali.

given to newborns or children, by injection at the base of the skin of the upper arm. Injection site will form little bumps of scar tissue in the skin of the upper arm. BCG injections given to children 1 times.

21. DPT (Difteri, Pertusis, Tetanus) merupakan vaksin untuk mencegah penyakit Difteri, Pertusis, dan Tetanus yang diberikan pada bayi berumur 3 bulan ke atas, dengan suntikan pada paha, diulang 1 bulan dan 2 bulan kemudian, sehingga suntikan imunisasi DPT lengkap pada balita berjumlah 3 kali (kadang-kadang selang waktu antar suntikan bisa lebih dari 1 bulan).

21. *DPT (Diphtheria, Pertussis, Tetanus) is a vaccine to prevent the diphtheria, pertussis, and tetanus disease, given to infants aged 3 months and above, with a shot in the thigh, repeated one month and two months later, so that the complete DPT immunization shots at toddler totaling 3 times (sometimes the time interval between injections can be more than 1 month).*

22. Luas lantai adalah luas lantai yang ditempati dan digunakan untuk keperluan sehari-hari (sebatas atap).

22. *Floor area is the total area which is occupied and utilized daily.*

23. Air leding adalah sumber air yang berasal dari air yang telah melalui proses penjernihan dan penyehatan sebelum dialirkan kepada konsumen melalui instalasi berupa saluran air. Sumber air ini biasanya diusahakan oleh PAM/PDAM/BPAM. Termasuk dalam hal ini air leding yang didapat secara eceran.

23. *Pipe water is a water source that comes from water that has been through a process of purification and sanitation before distribute to consumers through an instalation of water lines. This water source is usually distributed by PAM/PDAM/BPAM. This include a pipe water that sold at retail.*

- | | |
|------------------------------------------------------------------------------------------------------------------------------------------------------------------------------------------------------------------------------------------------------------------------------------------------------------------------------------------|------------------------------------------------------------------------------------------------------------------------------------------------------------------------------------------------------------------------------------------------------------------------|
| <p>24. Sumur terlindung adalah air yang berasal dari dalam tanah yang digali dan lingkaran sumur tersebut dilindungi oleh tembok paling sedikit 0,8 meter di atas tanah dan 3 meter ke bawah tanah, serta ada lantai semen sejauh 1 meter dari lingkaran sumur.</p> | <p>24. <i>Protected wells is water that comes from the soil were excavated and the circumference of the well was protected by walls at least 0.8 meters above ground and 3 meters underground, and cement floor as far as 1 meter from the well circumference.</i></p> |
| <p>25. Status penguasaan bangunan tempat tinggal milik sendiri adalah jika tempat tinggal tersebut pada waktu pencacahan betul-betul sudah milik kepala rumah tangga atau salah seorang anggota rumah tangga. Rumah yang dibeli secara angsuran melalui kredit bank atau rumah dengan status sewa beli dianggap rumah milik sendiri.</p> | <p>25. <i>Own ownership property status is a status of dwelling occupied belongs to the head of household or one of the household member. Houses bought through bank credit or houses with leasing status were also categorized as an own property.</i></p> |
| <p>26. Peristiwa tindak pidana yang dilaporkan ialah setiap peristiwa yang diterima kepolisian dari laporan masyarakat, atau peristiwa dimana pelakunya tertangkap tangan oleh kepolisian.</p> | <p>26. <i>Reported crime incidence includes all criminal cases reported and received by police office, and all crimes caught by police.</i></p> |
| <p>27. Jumlah tindak pidana menggambarkan jumlah kasus tindak pidana yang terjadi pada kurun waktu tertentu.</p> | <p>27. <i>Crime total refers to the number of criminal cases occurring during a given period.</i></p> |
| <p>28. Resiko penduduk terjadi tindak pidana per 100.000 penduduk
 =(Jumlah tindak pidana tahun</p> | <p>28. Crime rate
 =(Number of criminal cases</p> |

$t)/(Jumlah\ penduduk\ tahun\ t) \times 100.000$

Resiko penduduk terjadi tindak pidana per 100.000 penduduk mengindikasikan peluang penduduk berisiko terkena tindak pidana. Biasanya dinyatakan dalam setiap 100.000 penduduk.

$year\ t)/(Total\ population\ year\ t) \times 100.000$

Crime rate indicates the probability of population exposed to risk of crime, expressed in every 100,000 people.

29. Selang waktu terjadi tindak pidana tahun t

$= (365 \times 24 \times 60 \times 60) / (Jumlah\ tindak\ pidana\ tahun\ t) \times (detik)$

Selang waktu terjadi tindak pidana tahun t mengindikasikan selang waktu terjadinya satu tindak kejahatan dengan kejahatan yang lain.

29. *Crime clock*

$= (365 \times 24 \times 60 \times 60) / (Number\ of\ criminal\ cases\ year\ t) \times (second)$

Crime clock indicates the time interval of occurrence between one crime to another crime.

30. Persentase penyelesaian tindak pidana

$= (Jumlah\ tindak\ pidana\ yang\ diselesaikan) / (Jumlah\ peristiwa\ tindak\ pidana\ yang\ dilaporkan) \times 100\%$

Persentase penyelesaian peristiwa tindak pidana menyatakan persentase penyelesaian tindak pidana oleh polisi. Suatu tindak pidana dinyatakan sebagai kasus yang selesai di tingkat kepolisian, apabila:

1. berkas perkaranya sudah

30. *Crime clearance rate*

$= (Number\ of\ cleared\ criminal\ cases) / (Number\ of\ reported\ criminal\ cases) \times 100\%$

Crime clearance rate refers to percentage of crime clearance by police. A criminal case is categorized as a cleared case by police, if:

1. All documents are ready to submit or already submitted to justice court;
2. In the case of attense that

- siap untuk diserahkan atau telah diserahkan kepada kejaksaan;
- 2. dalam hal delik aduan, pengaduannya dicabut dalam tenggang waktu yang telah ditentukan menurut undang-undang;
- 3. telah diselesaikan oleh kepolisian berdasarkan azas *plichtmatigheid* (kewajiban berdasarkan kewenangan hukum);
- 4. kasus yang dimaksud tidak termasuk kompetensi kepolisian
- 5. tersangka meninggal dunia;
- 6. kasus kadaluwarsa.

- warrants complaint, the complaint was withdraw within a given period state in the law;*
- 3. *The case was cleared by police based on the principle of plichtmatigheid (obligation on the basis of law authority);*
- 4. *The case was not the responsibility of police office;*
- 5. *The suspect died;*
- 6. *The case was out of date.*

- 31. Bencana Alam adalah peristiwa atau serangkaian peristiwa yang mengancam dan mengganggu kehidupan/ penghidupan masyarakat yang disebabkan oleh faktor alam antara lain berupa gempa bumi, tsunami, gunung meletus, banjir, kekeringan, angin topan, dan tanah longsor sehingga mengakibatkan kerugian materi maupun non-materi.
- 32. Korban meninggal adalah orang yang dilaporkan tewas atau meninggal dunia akibat bencana.
- 33. Korban hilang adalah orang yang dilaporkan hilang atau tidak ditemukan atau tidak diketahui keberadaannya setelah terjadi bencana.

- 31. *Natural Disaster is an event or series of events that threaten and disrupt the lives and livelihoods caused by natural factors such as: earthquake, tsunami, volcanic eruption, flood, flash flood, drought, typhoon/cyclone, and landslide so it can lead to result in loss of material and non-material.*
- 32. *Fatality is a person reported killed or death in the wake of a disaster.*
- 33. *Missing person is a person reported missing or who cannot be located or who cannot be accounted for in the wake of a disaster.*

34. Korban luka/sakit adalah orang yang mengalami luka-luka atau sakit, dalam keadaan luka ringan, luka sedang maupun luka parah/berat, baik yang berobat jalan maupun rawat inap.
34. *Casualty is a person suffering injury or illness, in a state of light injury, moderate injury, or heavy injury, which is undergoing treatment as either an outpatient or inpatient.*
35. Rusak Berat adalah kriteria kerusakan yang mengakibatkan bangunan roboh atau sebagian besar komponen struktur rusak.
35. *Severely damaged is the criteria of damage that resulted most buildings collapsed or damaged its structural components.*
36. Rusak sedang adalah kriteria kerusakan yang mengakibatkan sebagian kecil komponen struktur rusak, dan komponen penunjang rusak namun bangunan masih tetap berdiri.
36. *Damaged is the criteria of damage that resulted defective fraction of structural components and supporting components damaged, but the building still stands.*
37. Rusak ringan adalah kriteria kerusakan yang mengakibatkan sebagian komponen struktur retak (struktur masih bisa digunakan) dan bangunan masih tetap berdiri.
37. *Lightly damaged is the criteria of damage that resulted partially cracked structural components, but the structure still can be used and the building still stands.*
38. Untuk mengukur kemiskinan, BPS menggunakan konsep kemampuan memenuhi kebutuhan dasar (basic needs approach). Dengan pendekatan ini, kemiskinan dipandang sebagai ketidakmampuan dari sisi ekonomi untuk memenuhi kebutuhan dasar makanan dan bukan makanan yang diukur dari sisi pengeluaran. Metode yang digunakan adalah menghitung Garis
38. *To measure poverty, BPS-Statistics Indonesia has used the concept of basic needs approach. Therefore, poverty is viewed as economic inability to fulfill food and non-food basic needs which are measured by consumption/expenditure. The method used is calculating poverty line, which consists of two components that are Food Poverty Line (FPL) and Non-Food Poverty Line (NFPL). The poverty line was calculated*

Kemiskinan (GK), yang terdiri dari dua komponen yaitu Garis Kemiskinan Makanan (GKM) dan Garis Kemiskinan Non-Makanan (GKNM). Penghitungan Garis Kemiskinan dilakukan secara terpisah untuk daerah perkotaan dan perdesaan.

separately for urban and rural areas.

39. Penduduk miskin adalah penduduk yang memiliki rata-rata pengeluaran per kapita per bulan di bawah Garis Kemiskinan.
39. *A person whose expenditure per capita per month is below the poverty line is considered to be poor.*
40. Garis Kemiskinan Makanan (GKM) merupakan nilai pengeluaran kebutuhan minimum makanan yang disetarakan dengan 2.100 kkalori per kapita per hari. Garis Kemiskinan Non-Makanan (GKNM) adalah kebutuhan minimum untuk perumahan, sandang, pendidikan, kesehatan, dan kebutuhan dasar lainnya.
40. *The Food Poverty Line refers to the daily minimum requirement of 2,100 kcal per capita per day. The Non-Food Poverty Line refers to the minimum requirement for household necessities for clothing, education, health, and other basic individual needs.*
41. Ukuran Kemiskinan
- a. **Head Count Index (HCI-P₀)** adalah persentase penduduk miskin yang berada di bawah Garis Kemiskinan (GK).
- a. **Head Count Index (HCI-P₀)** simply measures the percentage of the population that is counted as poor, often denoted by P₀.
- b. **Indeks Kedalaman Kemiskinan (Poverty Gap Index-P₁)** merupakan ukuran rata-rata kesenjangan pengeluaran masing-masing penduduk miskin terhadap garis kemiskinan. Semakin tinggi nilai
- b. **Poverty Gap Index-P₁** measures the extent to which individuals fall below the poverty line (the poverty gaps) as a proportion of the poverty line. Higher value of the index shows that the gap between average

indeks, semakin jauh rata-rata pengeluaran penduduk dari garis kemiskinan.

c. Indeks Keparahan Kemiskinan (Poverty Severity Index-P2) memberikan gambaran mengenai penyebaran pengeluaran di antara penduduk miskin. Semakin tinggi nilai indeks, semakin tinggi ketimpangan pengeluaran di antara penduduk miskin.

Foster-Greer-Thorbecke (1984) merumuskan suatu ukuran yang digunakan untuk mengukur tingkat kemiskinan sebagai berikut:

$$P_a = \frac{1}{n} \sum_{i=1}^q \left[\frac{z - y_i}{z} \right]^a$$

dimana:

$a=0, 1, 2$

z =Garis kemiskinan

y_i = Rata-rata pengeluaran perkapita sebulan penduduk yang berada di bawah garis kemiskinan ($i=1,2,\dots,q$), $y_i < z$

q =Banyaknya penduduk yang berada di bawah garis kemiskinan

n =Jumlah penduduk

Jika $a=0$, diperoleh Head Count Index (P_0), jika $a=1$ diperoleh indeks kedalaman kemiskinan

expenditure of the poor and the poverty line is wider.

c. Poverty Severity Index-P2 describes inequality among the poor. This is simply a weighted sum of poverty gaps (as a proportion of the poverty line), where the weights are the proportionate poverty gaps themselves. Hence, by squaring the poverty gap index, the measure implicitly puts more weight on observations that fall well below the poverty line. Higher value of the index shows that inequality among the poor is higher.

Foster-Greer-Thorbecke (1984) developed poverty measures that may be written as:

$$P_a = \frac{1}{n} \sum_{i=1}^q \left[\frac{z - y_i}{z} \right]^a$$

where:

$a=0, 1, 2$

z =the poverty line

y_i =Average expenditure per capita per month of the poor ($i=1,2,\dots,q$), $y_i < z$

q =the number of poor

n =the total population

if $a=0$ is obtained Head Count Index (P_0), if $a=1$ is obtained Poverty Gap Index-P1, and if $a=2$ is obtained Poverty Severity Index-P2.

(Poverty Gap Index-P1) dan jika $a=2$ disebut indeks keparahan kemiskinan (Poverty Severity Index-P2).

42. Indeks Pembangunan Manusia (IPM) menjelaskan bagaimana penduduk dapat mengakses hasil pembangunan dalam memperoleh pendapatan, kesehatan, pendidikan dan sebagainya. IPM diperkenalkan oleh UNDP pada tahun 1990 dan dipublikasikan secara berkala dalam laporan tahunan Human Development Report (HDR). IPM dibentuk oleh 3 (tiga) dimensi dasar: Umur panjang dan hidup sehat; pengetahuan; dan standar hidup layak.
42. *The Human Development Index (HDI) explains how people can access development results in obtaining income, health, education and so forth. HDI was introduced by United Nations Development Programme (UNDP) in 1990 and published periodically in the annual report of the Human Development Report. HDI was formed by three basic dimensions: a long and healthy life; knowledge; and a decent standard of living.*

ULASAN**DESCRIPTION****1. Pendidikan**

Salah satu program pokok pembangunan Kabupaten Tanjung Jabung Barat adalah meningkatkan pembangunan sektor pendidikan formal mulai dari tingkat sekolah dasar sampai dengan perguruan tinggi dan pendidikan nonformal berupa pendidikan dan latihan berbagai bidang pengetahuan keterampilan yang diperlukan untuk pembangunan serta pembinaan generasi muda dan generasi yang sehat jasmani dan rohani.

Jumlah sekolah negeri dan swasta di Kabupaten Tanjung Jabung Barat tahun 2020 adalah:

- TK sebanyak 68 buah
- SD sebanyak 216 buah.
- SMP sebanyak 66 buah
- SMA sebanyak 26 buah
- SMK sebanyak 11 buah

2. Kesehatan

Penyediaan berbagai sarana kesehatan di Kabupaten Tanjung Jabung Barat disajikan pada tabel 4.2.1 pada tahun 2020 terdapat 2 buah Rumah Sakit Umum, 16 buah puskesmas dan 75 buah puskesmas pembantu.

1. Education

One of the main program of Tanjung Jabung Barat Regency is to improve the education from elementary school up to university and non formal ones such as both education and training with variety of vocatio-nalities in case to develop and bring up the youth generations and gymnastic in preparing them with health body and spirit.

The amount of state and private school in Tanjung Jabung Barat Regency in 2020 were:

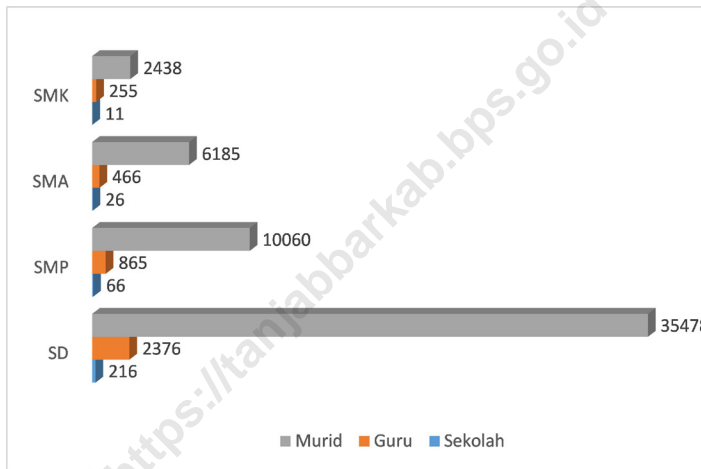
- *Kindergarten = 68 units*
- *Elementary School = 216 units*
- *Junior High School = 66 units*
- *Senior High School = 26 units*
- *Vocational High School = 11 units*

2. Health

The health equipment of health items in Tanjung Jabung Barat Regency were shown at table 4.2.1 in 2020 we could find out 2 public hospital, 16 centre of public health and 75 subcentre of public health.

Gambar 4.1
Figures

**Jumlah Sekolah, Guru dan Murid di lingkup
Kementerian Pendidikan di Kabupaten Tanjung
Jabung Barat, 2020**
*Number of School, Teachers and Pupils in Ministry
of Educations in Tanjung Jabung Barat Regency,
2020*



Sumber/Source : Kementerian Pendidikan dan Kebudayaan, Data Semester Ganji/Ministry of Educations and Culture, Odd Semester Data

4.1 PENDIDIKAN EDUCATION

Tabel
Table 4.1.1

Jumlah Sekolah, Guru, dan Murid Taman Kanak-Kanak (TK) di Bawah Kementerian Pendidikan dan Kebudayaan Menurut Kecamatan, 2018/2020 dan 2020/2020
Number of Schools, Teachers, and Pupils in Kindergarten Under The Ministry of Education and Culture by Subdistrict, 2018/2020 dan 2020/2020

Kecamatan Subdistrict	Sekolah/Schools					
	Negeri/Public		Swasta/Private		Jumlah/Total	
	2019/2020	2020/2021	2019/2020	2020/2021	2019/2020	2020/2021
(1)	(2)	(3)	(4)	(5)	(6)	(7)
Tungkal Ulu	–	-	6	6	6	6
Merlung	1	1	6	6	7	7
Batang Asam	1	1	13	12	14	13
Tebing Tinggi	–	-	11	12	11	12
Renah Mendaluh	–	-	5	5	5	5
Muara Papalikh	–	-	5	5	5	5
Pengabuan	–	-	1	1	1	1
Senyerang	–	-	1	1	1	1
Tungkal Ilir	3	3	12	11	15	14
Bram Itam	–	-	1	1	1	1
Seberang Kota	–	-	–	-	–	-
Betara	–	-	3	3	3	3
Kuala Betara	–	-	–	-	–	-
Tanjung Jabung Barat	5	5	64	63	69	68

Lanjutan Tabel/Continued Table 4.1.1

Kecamatan Subdistrict	Guru ¹ /Teachers ¹					
	Negeri/Public		Swasta/Private		Jumlah/Total	
	2019/2020	2020/2021	2019/2020	2020/2021	2019/2020	2020/2021
(1)	(8)	(9)	(10)	(11)	(12)	(13)
Tungkal Ulu	–	-	20	23	20	23
Merlung	9	9	23	19	32	28
Batang Asam	8	7	53	49	61	56
Tebing Tinggi	–	-	52	53	52	53
Renah Mendaluh	–	-	13	15	13	15
Muara Papalik	–	-	12	14	12	14
Pengabuan	–	-	2	2	2	2
Senyerang	–	-	3	3	3	3
Tungkal Ilir	21	20	80	79	101	99
Bram Itam	–	-	6	6	6	6
Seberang Kota	–	-	–	-	–	-
Betara	–	-	9	9	9	9
Kuala Betara	–	-	–	-	–	-
Tanjung Jabung Barat	38	36	273	272	311	308

Lanjutan Tabel/*Continued Table* 4.1.1

Kecamatan Subdistrict	Murid/Students					
	Negeri/Public		Swasta/Private		Jumlah/Total	
	2019/2020	2020/2021	2019/2020	2020/2021	2019/2020	2020/2021
(1)	(14)	(15)	(16)	(17)	(18)	(19)
Tungkal Ulu	–	-	232	218	232	218
Merlung	60	99	245	222	305	321
Batang Asam	61	56	613	531	674	587
Tebing Tinggi	–	-	527	618	527	618
Renah Mendaluh	–	-	149	151	149	151
Muara Papalik	–	-	152	132	152	132
Pengabuan	–	-	24	25	24	25
Senyerang	–	-	20	22	20	22
Tungkal Ilir	144	133	695	547	839	680
Bram Itam	–	-	99	85	99	85
Seberang Kota	–	-	–	-	–	-
Betara	–	-	77	80	77	80
Kuala Betara	–	-	–	-	–	-
Tanjung Jabung Barat	265	288	2 833	2 631	3 098	2 919

Catatan/Note: ¹ Jumlah guru termasuk kepala sekolah dan guru/*The total of teachers including headmaster and teacher*

Sumber/Source: Kementerian Pendidikan dan Kebudayaan, Data Semester Ganjil/Ministry of Educations and Culture, Odd Semester Data

Tabel
Table 4.1.2

**Jumlah Sekolah, Guru, dan Murid Raudatul Athfal (RA)
di Bawah Kementerian Agama Menurut Kecamatan,
2017/2018 dan 2018/2019**
*Number of Schools, Teachers, and Pupils in Raudatul
Athfal (RA) Under The Ministry of Religious Affairs by
Subdistrict, 2017/2018 dan 2018/2019*

Kecamatan Subdistrict	Sekolah/Schools		Guru/Teachers		Murid/Pupils	
	2017/2018	2018/2019	2017/2018	2018/2019	2017/2018	2018/2019
(1)	(2)	(3)	(4)	(5)	(6)	(7)
Tungkal Ulu	...	-	...	-	...	-
Merlung	...	-	...	-	...	-
Batang Asam	...	-	...	-	...	-
Tebing Tinggi	...	1	...	5	...	48
Renah Mendaluh	...	-	...	-	...	-
Muara Papalik	...	-	...	-	...	-
Pengabuan	...	-	...	-	...	-
Senyerang	...	-	...	-	...	-
Tungkal Ilir	...	5	...	21	...	262
Bram Itam	...	2	...	10	...	122
Seberang Kota	...	-	...	-	...	-
Betara	...	-	...	-	...	-
Kuala Betara	...	-	...	-	...	-
Tanjung Jabung Barat	8	8	35	36	308	432

Sumber/Source: Kementerian Agama, Data Semester Ganjil/Ministry of Religious Affairs, Odd Semester Data

Tabel
Table 4.1.3**Jumlah Sekolah, Guru, dan Murid Sekolah Dasar (SD)
di Bawah Kementerian Pendidikan dan Kebudayaan
Menurut Kecamatan, 2018/2020 dan 2020/2020
Number of Schools, Teachers, and Pupils in Primary
Schools Under The Ministry of Education and Culture by
Subdistrict, 2018/2020 dan 2020/2020**

Kecamatan Subdistrict	Sekolah/Schools					
	Negeri/Public		Swasta/Private		Jumlah/Total	
	2019/2020	2020/2021	2019/2020	2020/2021	2019/2020	2020/2021
(1)	(2)	(3)	(4)	(5)	(6)	(7)
Tungkal Ulu	10	10	1	1	11	11
Merlung	10	10	1	1	11	11
Batang Asam	13	13	2	2	15	15
Tebing Tinggi	15	15	5	5	20	20
Renah Mendaluh	11	11	-	-	11	11
Muara Papalik	11	11	-	-	11	11
Pengabuan	25	25	-	-	25	25
Senyerang	23	23	-	-	23	23
Tungkal Ilir	24	24	6	6	30	30
Bram Itam	12	12	-	-	12	12
Seberang Kota	10	10	-	-	10	10
Betara	20	20	-	-	20	20
Kuala Betara	17	17	-	-	17	17
Tanjung Jabung Barat	201	201	15	15	216	216

Lanjutan Tabel/Continued Table 4.1.3

Kecamatan Subdistrict	Guru ¹ /Teachers ¹					
	Negeri/Public		Swasta/Private		Jumlah/Total	
	2019/2020	2020/2021	2019/2020	2020/2021	2019/2020	2020/2021
(1)	(8)	(9)	(10)	(11)	(12)	(13)
Tungkal Ulu	96	102	6	6	102	108
Merlung	113	99	8	8	121	107
Batang Asam	196	207	13	13	209	220
Tebing Tinggi	142	150	73	73	215	223
Renah Mendaluh	105	112	-	-	105	112
Muara Papalik	97	102	-	-	97	102
Pengabuan	203	215	-	-	203	215
Senyerang	168	181	-	-	168	181
Tungkal Ilir	425	436	55	64	480	500
Bram Itam	131	131	-	-	131	131
Seberang Kota	84	84	-	-	84	84
Betara	246	255	-	-	246	255
Kuala Betara	136	138	-	-	136	138
Tanjung Jabung Barat	2 142	2 212	155	164	2 297	2 376

Lanjutan Tabel/*Continued Table* 4.1.3

Kecamatan Subdistrict	Murid/Students					
	Negeri/Public		Swasta/Private		Jumlah/Total	
	2019/2020	2020/2021	2019/2020	2020/2021	2019/2020	2020/2021
(1)	(14)	(15)	(16)	(17)	(18)	(19)
Tungkal Ulu	1 519	1 520	150	150	1 669	1 670
Merlung	1 915	1 851	89	73	2 004	1 924
Batang Asam	4 636	4 546	315	350	4 951	4 896
Tebing Tinggi	2 762	2 649	1 512	1 430	4 274	4 079
Renah Mendaluh	1 961	1 970	-	-	1 961	1 970
Muara Papalik	1 249	1 193	-	-	1 249	1 193
Pengabuan	2 545	2 505	-	-	2 545	2 505
Senyerang	2 597	2 531	-	-	2 597	2 531
Tungkal Ilir	6 918	6 623	875	863	7 793	7 486
Bram Itam	1 790	1 703	-	-	1 790	1 703
Seberang Kota	855	811	-	-	855	811
Betara	3 572	3 580	-	-	3 572	3 580
Kuala Betara	1 122	1 130	-	-	1 122	1 130
Tanjung Jabung Barat	33 441	32 612	2 941	2 866	36 382	35 478

Catatan/Note: ¹ Jumlah guru termasuk kepala sekolah dan guru/*The total of teachers including headmaster and teacher*
 Sumber/Source: Kementerian Pendidikan dan Kebudayaan, Data Semester Ganjil/*Ministry of Educations and Culture, Odd Semester Data*

Tabel
Table 4.1.4

Jumlah Sekolah, Guru, dan Murid Madrasah Ibtidaiyah (MI) di Bawah Kementerian Agama Menurut Kecamatan Menurut Kecamatan, 2018/2019 dan 2019/2020

Number of Schools, Teachers, and Pupils in Madrasah Ibtidaiyah (MI) Under The Ministry of Religious Affairs by Subdistrict, 2018/2019 dan 2019/2020

Kecamatan Subdistrict	Sekolah/Schools					
	Negeri/Public		Swasta/Private		Jumlah/Total	
	2018/2019	2019/2020	2018/2019	2019/2020	2018/2019	2019/2020
(1)	(2)	(3)	(4)	(5)	(6)	(7)
Tungkal Ulu	...	-	...	-	...	-
Merlung	...	-	...	-	...	-
Batang Asam	...	-	...	-	...	-
Tebing Tinggi	...	-	...	3	...	3
Renah Mendaluh	...	-	...	-	...	-
Muara Papalik	...	-	...	-	...	-
Pengabuan	...	1	...	7	...	8
Senyerang	...	-	...	2	...	2
Tungkal Ilir	...	1	...	6	...	7
Bram Itam	...	-	...	2	...	2
Seberang Kota	...	-	...	1	...	1
Betara	...	-	...	3	...	3
Kuala Betara	...	-	...	2	...	2
Tanjung Jabung Barat	...	2	...	26	...	28

Lanjutan Tabel/*Continued Table* 4.1.4

Kecamatan Subdistrict	Guru ¹ /Teachers ¹					
	Negeri/Public		Swasta/Private		Jumlah/Total	
	2018/2019	2019/2020	2018/2019	2019/2020	2018/2019	2019/2020
(1)	(8)	(9)	(10)	(11)	(12)	(13)
Tungkal Ulu	...	-	...	-	...	-
Merlung	...	-	...	-	...	-
Batang Asam	...	-	...	-	...	-
Tebing Tinggi	...	-	...	29	...	29
Renah Mendaluh	...	-	...	-	...	-
Muara Papalik	...	-	...	-	...	-
Pengabuan	...	13	...	49	...	62
Senyerang	...	-	...	17	...	17
Tungkal Ilir	...	11	...	58	...	69
Bram Itam	...	-	...	24	...	24
Seberang Kota	...	-	...	12	...	12
Betara	...	-	...	31	...	31
Kuala Betara	...	-	...	21	...	21
Tanjung Jabung Barat	...	24	...	241	...	265

Lanjutan Tabel/Continued Table 4.1.4

Kecamatan Subdistrict	Murid/Students					
	Negeri/Public		Swasta/Private		Jumlah/Total	
	2018/2019	2019/2020	2018/2019	2019/2020	2018/2019	2019/2020
(1)	(14)	(15)	(16)	(17)	(18)	(19)
Tungkal Ulu	...	-	...	-	...	-
Merlung	...	-	...	-	...	-
Batang Asam	...	-	...	-	...	-
Tebing Tinggi	...	-	...	802	...	802
Renah Mendaluh	...	-	...	-	...	-
Muara Papalik	...	-	...	-	...	-
Pengabuan	...	69	...	156	...	225
Senyerang	...	-	...	109	...	109
Tungkal Ilir	...	267	...	350	...	617
Bram Itam	...	-	...	352	...	352
Seberang Kota	...	-	...	33	...	33
Betara	...	-	...	290	...	290
Kuala Betara	...	-	...	82	...	82
Tanjung Jabung Barat	...	336	...	2 174	...	2 510

Sumber/Source: *Kementerian Agama, EMIS, data semester ganjillaporan sampai dengan 15 Maret 2020/ Ministry of Religious Affairs, EMIS, odd semester report data up to March 15th, 2020*

Tabel
Table 4.1.5**Jumlah Sekolah, Guru, dan Murid Sekolah Menengah Pertama (SMP) di Bawah Kementerian Pendidikan dan Kebudayaan Menurut Kecamatan, 2018/2020 dan 2020/2020***Number of Schools, Teachers, and Pupils in Junior High Schools Under The Ministry of Education and Culture by Subdistrict, 2018/2020 dan 2020/2020*

Kecamatan Subdistrict	Sekolah/Schools					
	Negeri/Public		Swasta/Private		Jumlah/Total	
	2019/2020	2020/2021	2019/2020	2020/2021	2019/2020	2020/2021
(1)	(2)	(3)	(4)	(5)	(6)	(7)
Tungkal Ulu	4	4	1	-	5	4
Merlung	4	4	-	-	4	4
Batang Asam	6	6	2	2	8	8
Tebing Tinggi	7	7	2	2	9	9
Renah Mendaluh	4	4	-	-	4	4
Muara Papalik	3	3	-	-	3	3
Pengabuan	5	5	-	-	5	5
Senyerang	7	7	-	-	7	7
Tungkal Ilir	4	4	2	2	6	6
Bram Itam	2	2	-	-	2	2
Seberang Kota	3	3	-	-	3	3
Betara	5	5	2	2	7	7
Kuala Betara	4	4	-	-	4	4
Tanjung Jabung Barat	58	58	9	8	67	66

Lanjutan Tabel/Continued Table 4.1.5

Kecamatan Subdistrict	Guru ¹ /Teachers ¹					
	Negeri/Public		Swasta/Private		Jumlah/Total	
	2019/2020	2020/2021	2019/2020	2020/2021	2019/2020	2020/2021
(1)	(8)	(9)	(10)	(11)	(12)	(13)
Tungkal Ulu	50	52	-	-	50	52
Merlung	63	63	-	-	63	63
Batang Asam	81	91	7	7	88	98
Tebing Tinggi	94	101	15	15	109	116
Renah Mendaluh	49	51	-	-	49	51
Muara Papalik	32	33	-	-	32	33
Pengabuan	51	53	-	-	51	53
Senyerang	76	77	-	-	76	77
Tungkal Ilir	124	129	13	17	137	146
Bram Itam	19	19	-	-	19	19
Seberang Kota	19	18	-	-	19	18
Betara	84	85	22	19	106	104
Kuala Betara	35	35	-	-	35	35
Tanjung Jabung Barat	777	807	57	58	834	865

Lanjutan Tabel/*Continued Table* 4.1.5

Kecamatan Subdistrict	Murid/Students					
	Negeri/Public		Swasta/Private		Jumlah/Total	
	2019/2020	2020/2021	2019/2020	2020/2021	2019/2020	2020/2021
(1)	(14)	(15)	(16)	(17)	(18)	(19)
Tungkal Ulu	503	498	0	-	503	498
Merlung	706	754		-	706	754
Batang Asam	1 387	1 364	138	167	1 525	1 531
Tebing Tinggi	1 332	1 294	354	319	1 686	1 613
Renah Mendaluh	583	563	-	-	583	563
Muara Papalik	333	336	-	-	333	336
Pengabuan	467	391	-	-	467	391
Senyerang	559	533	-	-	559	533
Tungkal Ilir	2 030	2 010	194	217	2 224	2 227
Bram Itam	125	110	-	-	125	110
Seberang Kota	178	170	-	-	178	170
Betara	815	766	307	321	1 122	1 087
Kuala Betara	262	247	-	-	262	247
Tanjung Jabung Barat	9 280	9 036	993	1 024	10 273	10 060

Catatan/Note: ¹ Jumlah guru termasuk kepala sekolah dan guru/*The total of teachers including headmaster and teacher*

Sumber/Source: Kementerian Pendidikan dan Kebudayaan, Data Semester Ganjil/*Ministry of Educations and Culture, Odd Semester Data*

Tabel
Table 4.1.6

Jumlah Sekolah, Guru, dan Murid Madrasah Tsanawiyah (MTs) di Bawah Kementerian Agama Menurut Kecamatan, 2017/2018 dan 2018/2019
Number of Schools, Teachers, and Pupils in Madrasah Tsanawiyah (MTs) Under The Ministry of Religious Affairs by Subdistrict, 2017/2018 dan 2018/2019

Kecamatan Subdistrict	Sekolah/Schools					
	Negeri/Public		Swasta/Private		Jumlah/Total	
	2017/2018	2018/2019	2017/2018	2018/2019	2017/2018	2018/2019
(1)	(2)	(3)	(4)	(5)	(6)	(7)
Tungkal Ulu	...	-	...	3	...	3
Merlung	...	-	...	-	...	-
Batang Asam	...	-	...	1	...	1
Tebing Tinggi	...	-	...	2	...	2
Renah Mendaluh	...	-	...	2	...	2
Muara Papalik	...	-	...	1	...	1
Pengabuan	...	1	...	8	...	9
Senyerang	...	-	...	4	...	4
Tungkal Ilir	...	1	...	7	...	8
Bram Itam	...	-	...	4	...	4
Seberang Kota	...	-	...	5	...	5
Betara	...	1	...	4	...	5
Kuala Betara	...	-	...	4	...	4
Tanjung Jabung Barat	3	3	44	45	47	48

Lanjutan Tabel/Continued Table 4.1.6

Kecamatan Subdistrict	Guru ¹ /Teachers ¹					
	Negeri/Public		Swasta/Private		Jumlah/Total	
	2017/2018	2018/2019	2017/2018	2018/2019	2017/2018	2018/2019
(1)	(8)	(9)	(10)	(11)	(12)	(13)
Tungkal Ulu	...	-	...	29	...	29
Merlung	...	-	...	-	...	-
Batang Asam	...	-	...	14	...	14
Tebing Tinggi	...	-	...	29	...	29
Renah Mendaluh	...	-	...	23	...	23
Muara Papalik	...	-	...	14	...	14
Pengabuan	...	22	...	79	...	101
Senyerang	...	-	...	37	...	37
Tungkal Ilir	...	45	...	97	...	142
Bram Itam	...	-	...	47	...	47
Seberang Kota	...	-	...	50	...	50
Betara	...	24	...	52	...	76
Kuala Betara	...	-	...	46	...	46
Tanjung Jabung Barat	52	91	491	517	543	608

Lanjutan Tabel/Continued Table 4.1.6

Kecamatan Subdistrict	Murid/Students					
	Negeri/Public		Swasta/Private		Jumlah/Total	
	2017/2018	2018/2019	2017/2018	2018/2019	2017/2018	2018/2019
(1)	(14)	(15)	(16)	(17)	(18)	(19)
Tungkal Ulu	-	-	-	405	-	405
Merlung	-	-	-	-	-	-
Batang Asam	-	-	-	53	-	53
Tebing Tinggi	-	-	-	199	-	199
Renah Mendaluh	-	-	-	191	-	191
Muara Papalik	-	-	-	101	-	101
Pengabuan	-	275	-	559	-	834
Senyerang	-	-	-	454	-	454
Tungkal Ilir	-	736	-	1 419	-	2 155
Bram Itam	-	-	-	580	-	580
Seberang Kota	-	-	-	347	-	347
Betara	-	239	-	267	-	506
Kuala Betara	-	-	-	294	-	294
Tanjung Jabung Barat	1 205	1 250	4 824	4 869	6 029	6 119

Sumber/Source: Kementerian Agama, Data Semester Ganjil/Ministry of Religious Affairs, Odd Semester Data

Tabel
Table 4.1.7

Jumlah Sekolah, Guru, dan Murid Sekolah Menengah Atas (SMA) di Bawah Kementerian Pendidikan dan Kebudayaan Menurut Kecamatan, 2018/2020 dan 2020/2020

Number of Schools, Teachers, and Pupils in Senior High Schools Under The Ministry of Education and Culture by Subdistrict, 2018/2020 dan 2020/2020

Kecamatan Subdistrict	Sekolah/Schools					
	Negeri/Public		Swasta/Private		Jumlah/Total	
	2019/2020	2020/2021	2019/2020	2020/2021	2019/2020	2020/2021
(1)	(2)	(3)	(4)	(5)	(6)	(7)
Tungkal Ulu	1	1	-	-	1	1
Merlung	2	2	-	-	2	2
Batang Asam	1	1	1	1	2	2
Tebing Tinggi	2	2	1	1	3	3
Renah Mendaluh	2	2	-	-	2	2
Muara Papalik	1	1	-	-	1	1
Pengabuan	2	2	-	-	2	2
Senyerang	2	2	2	2	4	4
Tungkal Ilir	3	3	1	1	4	4
Bram Itam	-	-	1	1	1	1
Seberang Kota	-	-	-	-	-	-
Betara	1	1	2	2	3	3
Kuala Betara	1	1	-	-	1	1
Tanjung Jabung Barat	18	18	8	8	26	26

Lanjutan Tabel/Continued Table 4.1.7

Kecamatan Subdistrict	Guru ¹ /Teachers ¹					
	Negeri/Public		Swasta/Private		Jumlah/Total	
	2019/2020	2020/2021	2019/2020	2020/2021	2019/2020	2020/2021
(1)	(8)	(9)	(10)	(11)	(12)	(13)
Tungkal Ulu	20	19	-	-	20	19
Merlung	50	50	-	-	50	50
Batang Asam	26	27	4	5	30	32
Tebing Tinggi	43	44	14	13	57	57
Renah Mendaluh	26	27	-	-	26	27
Muara Papalik	15	16	-	-	15	16
Pengabuan	32	31	-	-	32	31
Senyerang	27	23	22	19	49	42
Tungkal Ilir	117	127	4	4	121	131
Bram Itam	-	-	5	4	5	4
Seberang Kota	-	-	-	-	-	-
Betara	30	32	20	16	50	48
Kuala Betara	6	9	-	-	6	9
Tanjung Jabung Barat	392	405	69	61	461	466

Lanjutan Tabel/*Continued Table* 4.1.7

Kecamatan Subdistrict	Murid/Students					
	Negeri/Public		Swasta/Private		Jumlah/Total	
	2019/2020	2020/2021	2019/2020	2020/2021	2019/2020	2020/2021
(1)	(14)	(15)	(16)	(17)	(18)	(19)
Tungkal Ulu	241	243	-	-	241	243
Merlung	518	512	-	-	518	512
Batang Asam	490	506	83	88	573	594
Tebing Tinggi	624	644	175	170	799	814
Renah Mendaluh	262	264	-	-	262	264
Muara Papalik	205	217	-	-	205	217
Pengabuan	521	504	-	-	521	504
Senyerang	249	261	218	190	467	451
Tungkal Ilir	1 799	1 776	87	33	1 886	1 809
Bram Itam	-	-	111	93	111	93
Seberang Kota	-	-	-	-	-	-
Betara	428	472	177	139	605	611
Kuala Betara	62	73	-	-	62	73
Tanjung Jabung Barat	5 399	5 472	851	713	6 250	6 185

Sumber/*Source*: Kementerian Pendidikan dan Kebudayaan, Data Semester Ganjil/*Ministry of Educations and Culture, Odd Semester Data*

Tabel
Table 4.1.8

Jumlah Sekolah, Guru, dan Murid Sekolah Menengah Kejuruan (SMK) di Bawah Kementerian Pendidikan dan Kebudayaan Menurut Kecamatan, 2018/2020 dan 2020/2020

Number of Schools, Teachers, and Pupils in Vocational High Schools Under The Ministry of Education and Culture by Subdistrict, 2018/2020 dan 2020/2020

Kecamatan Subdistrict	Sekolah/Schools					
	Negeri/Public		Swasta/Private		Jumlah/Total	
	2019/2020	2020/2021	2019/2020	2020/2021	2019/2020	2020/2021
(1)	(2)	(3)	(4)	(5)	(6)	(7)
Tungkal Ulu	1	1	-	-	1	1
Merlung	1	1	-	-	1	1
Batang Asam	1	1	-	-	1	1
Tebing Tinggi	1	1	-	-	1	1
Renah Mendaluh	1	1	-	-	1	1
Muara Papalik	-	-	-	-	-	-
Pengabuan	1	1	-	-	1	1
Senyerang	-	-	-	-	-	-
Tungkal Ilir	2	2	1	1	3	3
Bram Itam	-	-	-	-	-	-
Seberang Kota	-	-	-	-	-	-
Betara	1	1	1	1	2	2
Kuala Betara	-	-	-	-	-	-
Tanjung Jabung Barat	9	9	2	2	11	11

Sumber/Source: Kementerian Pendidikan dan Kebudayaan, Data Semester Ganjil/Ministry of Educations and Culture, Odd Semester Data

Lanjutan Tabel/*Continued Table* 4.1.8

Kecamatan Subdistrict	Guru ¹ /Teachers ¹					
	Negeri/Public		Swasta/Private		Jumlah/Total	
	2019/2020	2020/2021	2019/2020	2020/2021	2019/2020	2020/2021
(1)	(8)	(9)	(10)	(11)	(12)	(13)
Tungkal Ulu	28	29	-	-	28	29
Merlung	24	24	-	-	24	24
Batang Asam	15	16	-	-	15	16
Tebing Tinggi	27	27	-	-	27	27
Renah Mendaluh	17	16	-	-	17	16
Muara Papalik	-	-	-	-	-	-
Pengabuan	11	11	-	-	11	11
Senyerang	-	-	-	-	-	-
Tungkal Ilir	96	98	11	10	107	108
Bram Itam	-	-	-	-	-	-
Seberang Kota	-	-	-	-	-	-
Betara	20	19	4	5	24	24
Kuala Betara	-	-	-	-	-	-
Tanjung Jabung Barat	238	240	15	15	253	255

Lanjutan Tabel/Continued Table 4.1.8

Kecamatan Subdistrict	Murid/Students					
	Negeri/Public		Swasta/Private		Jumlah/Total	
	2019/2020	2020/2021	2019/2020	2020/2021	2019/2020	2020/2021
(1)	(14)	(15)	(16)	(17)	(18)	(19)
Tungkal Ulu	422	457	-	-	422	457
Merlung	317	293	-	-	317	293
Batang Asam	248	259	-	-	248	259
Tebing Tinggi	579	626	-	-	579	626
Renah Mendaluh	139	150	-	-	139	150
Muara Papalik	-	-	-	-	-	-
Pengabuan	86	74	-	-	86	74
Senyerang	-	-	-	-	-	-
Tungkal Ilir	1 238	1 140	52	36	1 290	1 176
Bram Itam	-	-	-	-	-	-
Seberang Kota	-	-	-	-	-	-
Betara	398	377	41	26	439	403
Kuala Betara	-	-	-	-	-	-
Tanjung Jabung Barat	3 427	3 376	93	62	3 520	3 438

Sumber/Source: Kementerian Pendidikan dan Kebudayaan, Data Semester Ganji/Ministry of Educations and Culture, Odd Semester Data

Tabel
Table 4.1.9

Jumlah Sekolah, Guru, dan Murid Madrasah Aliyah (MA) di Bawah Kementerian Agama Menurut Kecamatan, 2018/2019 dan 2019/2020
Number of Schools, Teachers, and Pupils in Madrasah Aliyah (MA) Under the Ministry of Religious Affairs by Subdistrict, 2018/2019 dan 2019/2020

Kecamatan Subdistrict	Sekolah/Schools					
	Negeri/Public		Swasta/Private		Jumlah/Total	
	2017/2018	2018/2019	2017/2018	2018/2019	2017/2018	2018/2019
(1)	(2)	(3)	(4)	(5)	(6)	(7)
Tungkal Ulu	...	-	...	1	...	1
Merlung	...	-	...	-	...	-
Batang Asam	...	-	...	-	...	-
Tebing Tinggi	...	-	...	1	...	1
Renah Mendaluh	...	-	...	-	...	-
Muara Papalik	...	-	...	1	...	1
Pengabuan	...	-	...	4	...	4
Senyerang	...	-	...	2	...	2
Tungkal Ilir	...	2	...	4	...	6
Bram Itam	...	-	...	2	...	2
Seberang Kota	...	-	...	4	...	4
Betara	...	-	...	1	...	1
Kuala Betara	...	-	...	2	...	2
Tanjung Jabung Barat	2	2	2	22	24	24

Lanjutan Tabel/*Continued Table 4.1.9*

Kecamatan Subdistrict	Guru ¹ /Teachers ¹					
	Negeri/Public		Swasta/Private		Jumlah/Total	
	2017/2018	2018/2019	2017/2018	2018/2019	2017/2018	2018/2019
(1)	(8)	(9)	(10)	(11)	(12)	(13)
Tungkal Ulu	...	-	...	13	...	13
Merlung	...	-	...	-	...	-
Batang Asam	...	-	...	-	...	-
Tebing Tinggi	...	-	...	2	...	2
Renah Mendaluh	...	-	...	-	...	-
Muara Papalik	...	-	...	9	...	9
Pengabuan	...	-	...	38	...	38
Senyerang	...	-	...	18	...	18
Tungkal Ilir	...	62	...	76	...	138
Bram Itam	...	-	...	10	...	10
Seberang Kota	...	-	...	32	...	32
Betara	...	-	...	22	...	22
Kuala Betara	...	-	...	27	...	27
Tanjung Jabung Barat	59	62	249	247	308	309

Lanjutan Tabel/*Continued Table* 4.1.9

Kecamatan Subdistrict	Murid/Students					
	Negeri/Public		Swasta/Private		Jumlah/Total	
	2017/2018	2018/2019	2017/2018	2018/2019	2017/2018	2018/2019
(1)	(14)	(15)	(16)	(17)	(18)	(19)
Tungkal Ulu	...	-	...	131	...	131
Merlung	...	-	...	-	...	-
Batang Asam	...	-	...	-	...	-
Tebing Tinggi	...	-	...	10	...	10
Renah Mendaluh	...	-	...	-	...	-
Muara Papalik	...	-	...	40	...	40
Pengabuan	...	-	...	412	...	412
Senyerang	...	-	...	168	...	168
Tungkal Ilir	...	686	...	1 445	...	2 131
Bram Itam	...	-	...	276	...	276
Seberang Kota	...	-	...	179	...	179
Betara	...	-	...	148	...	148
Kuala Betara	...	-	...	258	...	258
Tanjung Jabung Barat	659	686	2 673	3 067	3 332	3 753

Sumber/*Source*: Kementerian Agama, Data Semester Ganjil/*Ministry of Religious Affairs, Odd Semester Data*

Tabel 4.1.10 Jumlah Desa¹/Kelurahan yang Memiliki Fasilitas Sekolah Menurut Kecamatan dan Tingkat Pendidikan, 2018– 2020
Number of Villages¹ Having Educational Facilities by Subdistrict and Educational Level, 2014– 2020

Kecamatan Subdistrict	SD Primary School		
	2018	2019	2020
(1)	(2)	(3)	(4)
Tungkal Ulu	10	10	10
Merlung	9	9	9
Batang Asam	9	9	9
Tebing Tinggi	10	10	10
Renah Mendaluh	9	9	10
Muara Papalik	9	9	9
Pengabuan	13	13	13
Senyerang	10	10	10
Tungkal Ilir	10	10	10
Bram Itam	10	10	10
Seberang Kota	8	8	8
Betara	11	12	12
Kuala Betara	10	10	10
Tanjung Jabung Barat	128	129	130

Lanjutan Tabel/*Continued Table* 4.1.10

Kecamatan Subdistrict	SMP Junior High School		
	2018	2019	2020
(1)	(5)	(6)	(7)
Tungkal Ulu	5	5	5
Merlung	4	4	4
Batang Asam	6	7	7
Tebing Tinggi	8	8	7
Renah Mendaluh	5	5	5
Muara Papalik	3	5	4
Pengabuan	8	8	7
Senyerang	9	10	9
Tungkal Ilir	7	7	7
Bram Itam	7	7	7
Seberang Kota	7	7	7
Betara	9	9	9
Kuala Betara	6	7	6
Tanjung Jabung Barat	84	89	84

Lanjutan Tabel/*Continued Table* 4.1.10

Kecamatan Subdistrict	SMA Senior High School		
	2018	2019	2020
(1)	(8)	(9)	(10)
Tungkal Ulu	1	1	1
Merlung	2	2	2
Batang Asam	2	2	2
Tebing Tinggi	3	4	4
Renah Mendaluh	2	3	4
Muara Papalik	2	2	2
Pengabuan	5	5	5
Senyerang	5	5	5
Tungkal Ilir	5	6	6
Bram Itam	3	2	2
Seberang Kota	4	4	4
Betara	3	3	5
Kuala Betara	2	3	3
Tanjung Jabung Barat	39	42	45

Lanjutan Tabel/*Continued Table* 4.1.10

Kecamatan <i>Subdistrict</i>	SMK <i>Vocational School</i>		
	2018	2019	2020
(1)	(11)	(12)	(13)
Tungkal Ulu	2	1	1
Merlung	1	1	1
Batang Asam	1	1	1
Tebing Tinggi	1	1	1
Renah Mendaluh	1	1	1
Muara Papalik	–	–	–
Pengabuan	1	1	1
Senyerang	–	–	–
Tungkal Ilir	3	3	3
Bram Itam	–	–	–
Seberang Kota	–	–	–
Betara	2	2	3
Kuala Betara	–	–	–
Tanjung Jabung Barat	12	11	12

Lanjutan Tabel/*Continued Table* 4.1.10

Kecamatan Subdistrict	Perguruan Tinggi University		
	2018	2019	2020
(1)	(14)	(15)	(16)
Tungkal Ulu	–	–	–
Merlung	–	–	–
Batang Asam	–	–	–
Tebing Tinggi	–	–	–
Renah Mendaluh	–	–	–
Muara Papalik	1	1	1
Pengabuan	–	–	–
Senyerang	–	–	–
Tungkal Ilir	3	3	1
Bram Itam	–	–	–
Seberang Kota	–	–	–
Betara	–	–	–
Kuala Betara	–	–	–
Tanjung Jabung Barat	4	4	2

Catatan/Note: ¹ Desa pada tabel ini termasuk Unit Permukiman Transmigrasi (UPT) yang masih dibina oleh kementerian terkait dan nagari di Provinsi Sumatera Barat/Villages in this table include Transmigration Settlement Unit which is still fostered by the relevant ministries and the nagari in the Province of Sumatera Barat

Sumber/Source: BPS, Pendataan Potensi Desa (Podes)/ BPS–Statistics Indonesia, Village Potential Data Collection

Tabel 4.1.11
Table

Angka Partisipasi Murni (APM) dan Angka Partisipasi Kasar (APK) Menurut Jenjang Pendidikan di Kabupaten Tanjung Jabung Barat, 2019 dan 2020
Net Participation Rates and Gross Participation Rates by Educational Level in Tanjung Jabung Barat Regency, 2019 and 2020

Jenjang Pendidikan Educational Level	Angka Partisipasi Murni (APM) Net Participation Rates		Angka Partisipasi Kasar (APK) Gross Participation Rates	
	2019	2020	2019	2020
(1)	(2)	(3)	(4)	(5)
SD/MI Elementary School	99.67	99.50	118.94	113.12
SMP/MTs Junior High School	82.02	81.75	88.54	92.51
SMA/SMK/MA Senior High School	65.08	65.51	86.03	87.57

Sumber/Source: BPS, Survei Sosial Ekonomi Nasional (Susenas)/BPS-Statistics Indonesia, National Socioeconomic Survey

Tabel 4.1.12 **Persentase Penduduk Berumur 15 Tahun ke Atas yang Melek Huruf Menurut Kelompok Umur di Kabupaten Tanjung Jabung Barat, 2019 dan 2020**
Percentage of Literate People Aged 15 Years and Over by Age Group in Tanjung Jabung Barat Regency, 2019 and 2020

Kelompok Umur <i>Age Group</i>	2019	2020
(1)	(2)	(3)
15–19	100.00	100.00
20–24	100.00	100.00
25–29	100.00	99.52
30–34	100.00	99.43
35–39	99.30	99.79
40–44	98.34	100.00
45–49	100.00	100.00
50+	95.41	96.11
Jumlah/Total	98.73	98.98
15–24	100.00	100.00
15–44	99.62	99.78
15+	98.73	98.98
45+	96.67	97.19

Sumber/Source: BPS, Survei Sosial Ekonomi Nasional (Susenas)/BPS-Statistics Indonesia, National Socioeconomic Survey

4.2 KESEHATAN HEALTH

Tabel 4.2.1 Jumlah Desa¹/Kelurahan Yang Memiliki Sarana Kesehatan Menurut Kecamatan, 2014–2020
Table *Number of Villages¹ Having Health Facilities by Subdistrict, 2018–2020*

Kecamatan <i>Subdistrict</i>	Rumah Sakit <i>Hospital</i>		
	2018	2019	2020
(1)	(2)	(3)	(4)
Tungkal Ulu	–	–	–
Merlung	–	–	1
Batang Asam	–	–	–
Tebing Tinggi	–	–	–
Renah Mendaluh	–	–	–
Muara Papalik	–	–	–
Pengabuan	–	–	–
Senyerang	–	–	–
Tungkal Ilir	1	1	1
Bram Itam	–	–	–
Seberang Kota	–	–	–
Betara	–	–	–
Kuala Betara	–	–	–
Tanjung Jabung Barat	1	1	2

Lanjutan Tabel/*Continued Table* 4.2.1

Kecamatan Subdistrict	Rumah Sakit Bersalin Maternity Hospital		
	2018	2019	2020
(1)	(5)	(6)	(7)
Tungkal Ulu	–	–	–
Merlung	–	–	–
Batang Asam	–	–	–
Tebing Tinggi	–	–	–
Renah Mendaluh	–	–	–
Muara Papalik	–	–	–
Pengabuan	–	–	–
Senyerang	–	–	–
Tungkal Ilir	–	–	–
Bram Itam	–	–	–
Seberang Kota	–	–	–
Betara	–	–	–
Kuala Betara	–	–	–
Tanjung Jabung Barat	–	–	–

Lanjutan Tabel/*Continued Table* 4.2.1

Kecamatan <i>Subdistrict</i>	Poliklinik <i>Polyclinic</i>		
	2018	2019	2020
(1)	(8)	(9)	(10)
Tungkal Ulu	–	–	2
Merlung	2	3	3
Batang Asam	2	2	2
Tebing Tinggi	1	2	2
Renah Mendaluh	1	–	–
Muara Papalik	1	–	–
Pengabuan	–	–	–
Senyerang	–	–	–
Tungkal Ilir	5	2	1
Bram Itam	–	–	–
Seberang Kota	–	–	–
Betara	1	–	–
Kuala Betara	–	–	–
Tanjung Jabung Barat	13	9	10

Lanjutan Tabel/Continued Table 4.2.1

Kecamatan Subdistrict	Puskesmas Public Health Center		
	2018	2019	2020
(1)	(11)	(12)	(13)
Tungkal Ulu	1	1	1
Merlung	1	1	1
Batang Asam	1	1	1
Tebing Tinggi	2	2	2
Renah Mendaluh	1	1	1
Muara Papalik	2	2	2
Pengabuan	1	1	1
Senyerang	1	1	1
Tungkal Ilir	2	2	2
Bram Itam	1	1	1
Seberang Kota	1	1	1
Betara	1	1	1
Kuala Betara	1	1	1
Tanjung Jabung Barat	16	16	16

Lanjutan Tabel/*Continued Table* 4.2.1

Kecamatan <i>Subdistrict</i>	Puskesmas Pembantu <i>Subsidiary of Public Health Center</i>		
	2018	2019	2020
(1)	(14)	(15)	(16)
Tungkal Ulu	7	5	6
Merlung	6	5	5
Batang Asam	5	5	5
Tebing Tinggi	9	7	7
Renah Mendaluh	5	5	3
Muara Papalik	2	4	5
Pengabuan	5	7	7
Senyerang	8	7	7
Tungkal Ilir	5	7	7
Bram Itam	8	7	8
Seberang Kota	4	4	4
Betara	5	4	5
Kuala Betara	5	5	6
Tanjung Jabung Barat	74	72	75

Lanjutan Tabel/*Continued Table 4.2.1*

Kecamatan Subdistrict	Apotek Pharmacy		
	2018	2019	2020
(1)	(17)	(18)	(19)
Tungkal Ulu	2	1	1
Merlung	2	1	1
Batang Asam	3	2	2
Tebing Tinggi	1	2	2
Renah Mendaluh	1	1	1
Muara Papalik	1	1	–
Pengabuan	–	–	–
Senyerang	–	–	–
Tungkal Ilir	4	5	4
Bram Itam	1	–	–
Seberang Kota	–	–	–
Betara	2	2	2
Kuala Betara	–	–	–
Tanjung Jabung Barat	17	15	13

Catatan/Note: ¹ Desa pada tabel ini termasuk Unit Permukiman Transmigrasi (UPT) yang masih dibina oleh kementerian terkait dan nagari di Provinsi Sumatera Barat/Villages in this table include Transmigration Settlement Unit which is still fostered by the relevant ministries and the nagari in the Province of Sumatera Barat

Sumber/Source: BPS, Pendataan Potensi Desa (Podes)/BPS-Statistics Indonesia, Village Potential Data Collecting

Tabel
Table 4.2.2**Jumlah Tenaga Kesehatan Menurut Kecamatan, (2020)**
Number of Medical Personnel by Subdistrict, (2020)

Kecamatan Subdistrict	Dokter Doctor	Perawat Nurse	Bidan Midwife	Farmasi Pharma- ceutical	Ahli Gizi Nutritionist
(1)	(2)	(3)	(4)	(5)	(6)
Tungkal Ulu	3	28	24	1	2
Merlung	4	23	34	2	2
Batang Asam	3	23	38	3	2
Tebing Tinggi	4	32	47	2	1
Renah Mendaluh	2	15	25	1	3
Muara Papalik	3	26	38	1	2
Pengabuan	5	23	40	0	1
Senyerang	1	14	25	1	2
Tungkal Ilir	5	53	64	5	1
Bram Itam	2	17	28	0	2
Seberang Kota	2	12	21	2	1
Betara	3	17	36	2	2
Kuala Betara	1	16	40	1	2
Tanjung Jabung Barat	38	299	460	21	23

Catatan/Note: Jumlah Tenaga Kesehatan di Puskesmas

Sumber/Source: Dinas Kesehatan Kabupaten Tanjung Jabung Barat/Health Regional Office of Tanjung Jabung Barat Regency

Tabel 4.2.3 **Jumlah Kasus Penyakit Menurut Kecamatan dan Jenis Penyakit di Kabupaten Tanjung Jabung Barat, 2020**
Number of Disease Cases by Subdistrict and Type of Disease in Tanjung Jabung Barat regency, 2020

Kecamatan Subdistrict	Malaria (suspek) Malaria (suspect)	TB Paru Tuberculosis	Pneumonia Pneumonia	Kusta Leprosy
(1)	(2)	(3)	(4)	(5)
Tungkal Ulu	0	9	0	0
Merlung	0	9	5	0
Batang Asam	0	53	0	0
Tebing Tinggi	0	34	5	0
Renah Mendaluh	0	9	0	0
Muara Papalik	0	12	0	0
Pengabuan	1	10	1	0
Senyerang	0	31	0	0
Tungkal Ilir	0	80	22	0
Bram Itam	0	23	1	0
Seberang Kota	0	3	1	0
Betara	0	15	1	0
Kuala Betara	0	11	2	0
Tanjung Jabung Barat	1	299	38	0

Lanjutan Tabel/*Continued Table 4.2.3*

Kecamatan Subdistrict	Tetanus <i>Neotatorum</i>	Campak <i>Measles</i>	Diare <i>Diarhea</i>	DBD <i>Dengue Hemorrhagic Fever</i>
(1)	(6)	(7)	(8)	(9)
Tungkal Ulu	0	0	372	0
Merlung	0	0	479	9
Batang Asam	0	0	889	0
Tebing Tinggi	0	5	1322	15
Renah Mendaluh	0	0	420	0
Muara Papalik	0	0	326	4
Pengabuan	0	0	730	8
Senyerang	0	0	657	5
Tungkal Ilir	0	0	1996	142
Bram Itam	0	0	437	30
Seberang Kota	0	0	245	3
Betara	0	19	844	26
Kuala Betara	0	0	445	8
Tanjung Jabung Barat	0	24	9161	250

Sumber/*Source*: Dinas Kesehatan Kabupaten Tanjung Jabung Barat /*Health Service of Tanjung Jabung Barat Regency*

Tabel 4.2.4 Jumlah Rumah Sakit, Puskesmas, Pustu, Posyandu, Klinik/Balai Kesehatan, Poskesdes Menurut Kecamatan di Kabupaten Tanjung Jabung Barat, 2020
Number of General Hospital, Public Health Clinic, Auxillary Public Health Clinic, Integrated Service Post, Medical Clinic, Village Health Post by Subdistrict, 2020

Kecamatan Subdistrict	Rumah Sakit Umum General Hospital	Puskesmas Public Health Clinic	Puskesmas Pembantu Auxillary Public Health Clinic
(1)	(2)	(3)	(4)
Tungkal Ulu	0	1	5
Merlung	1	1	5
Batang Asam	0	1	5
Tebing Tinggi	0	2	9
Renah Mendaluh	0	1	3
Muara Papalik	0	2	4
Pengabuan	0	1	6
Senyerang	0	1	7
Tungkal Ilir	1	2	7
Bram Itam	0	1	6
Seberang Kota	0	1	3
Betara	0	1	5
Kuala Betara	0	1	6
Tanjung Jabung Barat	2	16	71

Lanjutan Tabel/*Continued Table* 4.2.4

Kecamatan <i>Subdistrict</i>	Posyandu <i>Integrated Service Post</i>	Klinik/Balai Kesehatan <i>Medical Clinic</i>	Poskesdes <i>Village Health Post</i>
(1)	(2)	(3)	(4)
Tungkal Ulu	14	3	7
Merlung	20	1	10
Batang Asam	26	2	9
Tebing Tinggi	35	3	5
Renah Mendaluh	13	0	7
Muara Papalik	12	1	6
Pengabuan	27	0	9
Senyerang	28	0	10
Tungkal Ilir	45	4	5
Bram Itam	16	1	9
Seberang Kota	14	0	7
Betara	24	1	9
Kuala Betara	24	0	14
Tanjung Jabung Barat	298	16	107

Sumber/*Source*: Dinas Kesehatan Kabupaten Tanjung Jabung Barat /*Health Service of Tanjung Jabung Barat Regency*

Tabel 4.2.5 Banyaknya Tenaga Kesehatan Menurut Sarana Pelayanan Kesehatan di Kabupaten Tanjung Jabung Barat, 2020
Number of Medical Personnel by Medical Facility in Tanjung Jabung Barat Regency, 2020

Sarana Pelayanan Medical Facility	Dokter Spesialis Medical Specialist	Dokter Gigi Dentist	Dokter Umum General Practitioners
(1)	(2)	(3)	(4)
Puskesmas	0	10	41
Klinik Swasta	12	4	19
Instalasi Farmasi	0	0	0
Dinas Kesehatan	0	2	31
Rumah Sakit	0	1	5
Tanjung Jabung Barat	12	17	96

Lanjutan Tabel/*Continued Table* 4.2.5

Sarana Pelayanan Medical Facility	Perawat Nurse	Bidan Midwife	Farmasi Pharmaceutical
(1)	(2)	(3)	(4)
Puskesmas	299	460	21
Klinik Swasta	158	59	18
Instalasi Farmasi	0	0	0
Dinas Kesehatan	36	42	9
Rumah Sakit	2	0	0
Tanjung Jabung Barat	495	561	48

Lanjutan Tabel/*Continued Table 4.2.5*

Sarana Pelayanan Medical Facility	Ahli Gizi Nutritionist	Teknisi Medis Medical Technician	Sanitasi Sanitation	Kesehatan Masyarakat Public Helath
(1)	(2)	(3)	(4)	
Puskesmas	23	35	24	35
Klinik Swasta	11	15	7	11
Instalasi Farmasi	0	0	0	0
Dinas Kesehatan	0	3	0	1
Rumah Sakit	2	0	0	4
Tanjung Jabung Barat	36	53	31	51

Sumber/*Source*: Dinas Kesehatan Kabupaten Tanjung Jabung Barat /*Health Service of Tanjung Jabung Barat Regency*

Tabel 4.2.6
Table

Banyaknya Balita yang Pernah Mendapat Imunisasi Menurut Jenis Imunisasi dan Kecamatan di Kabupaten Tanjung Jabung Barat, 2020
Number of Medical Personnel by Medical Facility in Tanjung Jabung Barat Regency, 2020

Kecamatan Subdistrict	BCG	Campak	DPT 1
(1)	(2)	(3)	(4)
Tungkal Ulu	218	177	248
Merlung	285	288	300
Batang Asam	622	614	599
Tebing Tinggi	676	754	734
Renah Mendaluh	327	298	314
Muara Papalik	224	237	236
Pengabuan	513	476	470
Senyerang	408	427	459
Tungkal Ilir	1085	996	1044
Bram Itam	308	298	297
Seberang Kota	175	159	159
Betara	530	502	530
Kuala Betara	300	292	283
Tanjung Jabung Barat	5671	5518	5673

Lanjutan Tabel/Continued Table 4.2.6

Kecamatan Subdistrict	DPT 2	DPT 3	HB 0
(1)	(5)	(6)	(7)
Tungkal Ulu	307	260	224
Merlung	301	297	334
Batang Asam	616	610	640
Tebing Tinggi	787	751	593
Renah Mendaluh	321	310	300
Muara Papalik	242	242	218
Pengabuan	456	466	518
Senyerang	457	454	363
Tungkal Ilir	1054	987	1317
Bram Itam	286	285	297
Seberang Kota	166	167	179
Betara	517	518	557
Kuala Betara	295	280	298
Tanjung Jabung Barat	5805	5627	5838

Lanjutan Tabel/*Continued Table* 4.2.6

Kecamatan Subdistrict	Polio 1	Polio 2	Polio 3	Polio 4
(1)	(8)	(9)	(10)	(11)
Tungkal Ulu	225	253	311	267
Merlung	282	281	301	297
Batang Asam	622	599	625	625
Tebing Tinggi	675	745	783	760
Renah Mendaluh	283	324	327	316
Muara Papalik	236	239	246	249
Pengabuan	510	401	492	495
Senyerang	408	460	457	472
Tungkal Ilir	1067	1041	1061	1041
Bram Itam	308	297	286	285
Seberang Kota	175	167	166	167
Betara	529	525	529	525
Kuala Betara	300	283	295	280
Tanjung Jabung Barat	5620	5615	5879	5779

Sumber/*Source*: Dinas Kesehatan Kabupaten Tanjung Jabung Barat /*Health Service of Tanjung Jabung Barat Regency*

Tabel 4.2.7 Jumlah Bayi lahir, Berat Badan Lahir Rendah (BBLR), Bergizi Buruk dan Kecamatan, 2020
Number of babies born, Low Birth Weight (LBW), Poor Nutrition and Districts, 2020

Kecamatan Subdistrict	Bayi Lahir	BBLR		Gizi Buruk
		Jumlah	Dirujuk	
(1)	(2)	(3)	(4)	(5)
Tungkal Ulu	257	0
Merlung	331	14
Batang Asam	615	17
Tebing Tinggi	914	11
Renah Mendaluh	290	5
Muara Papalik	225	1
Pengabuan	504	9
Senyerang	455	31
Tungkal Ilir	1380	38
Bram Itam	302	4
Seberang Kota	170	1
Betara	583	10
Kuala Betara	305	3
Tanjung Jabung Barat	6331	144

Sumber/Source: Dinas Kesehatan Kabupaten Tanjung Jabung Barat /Health Service of Tanjung Jabung Barat Regency

Tabel 4.2.8
Table

Jumlah Ibu Hamil, Melakukan Kunjungan K1, Melakukan Kunjungan K4, KEK, dan Mendapat Zat Besi, 2011-2020
Number of Pregnant Women, K1 Visits, K4 Visits, Chronic Lack of Energy, and Gets Iron, 2011-2020

Tahun Year	Jumlah Ibu Hamil Number of Pregnant Mom	Melakukan Kunjungan K1 K1 Visit	Melakukan Kunjungan K4 K4 Visit	Kurang Energi Kronis (KEK) Chronic Lack of Energy	Mendapat Zat Besi Get Iron
(1)	(2)	(3)	(4)	(5)	(6)
2011	7 218	6 997	6 949	-	6 869
2012	7 385	7 278	7 189	3	6 989
2013	7 432	7 319	7 239	-	7 151
2014	7 804	7 655	7 281	41	7 655
2015	7 061	7 046	6 628	-	6 632
2016	7 049	6 827	6 498	640	6 498
2017	7 030	6 725	6 272	285	6 261
2018	7 011	6 777	6 308	356	6 320
2019	6 988	6 985	6 539	634	6 539
2020	6 964	6 605	5 875	610	5 886

Sumber/Source: Dinas Kesehatan Kabupaten Tanjung Jabung Barat /Health Service of Tanjung Jabung Barat Regency

Tabel 4.2.9 **Jumlah Kasus 10 Penyakit Terbanyak di Kabupaten Tanjung Jabung Barat, 2020**
Table **Most Cases of 10 Diseases in Tanjung Jabung Barat Regency, 2020**

Jenis Penyakit Diseases	Banyaknya Kasus Number of Cases	Persentase Percentage
(1)	(2)	(3)
Hipertensi/ Hypertension	28969	37.35
ISPA/ARI	11115	14.33
Gastritis/ Gastritis	8611	11.10
Kelainan Kelenjar Lunak/ Soft Gland Disorder	7179	9.26
Dispepsia/ Dyspepsia	5638	7.27
Influenza Tidak Diidentifikasi Virus/ Influenza Not Identified with Virus	3636	4.69
Dermatitis Kontak Alergi/ Allergic Contact Dermatitis	3505	4.52
Diare/ Diarrhea	3394	4.38
Diabetes Melitus/ Diabetes Melitus	3303	4.26
Penyakit pada Jaringan Pulpa & Periapikal/ Pulp and Periapical Tissue Disease	2217	2.86

Sumber/Source: Dinas Kesehatan Kabupaten Tanjung Jabung Barat /Health Service of Tanjung Jabung Barat Regency

Tabel
Table 4.2.10

Banyaknya Penderita Demam Berdarah dan Penderita yang Meninggal, 2020
Number of Dengue Fever Patients and Death Patients, 2020

Kecamatan Subdistrict	Penderita Patients	Meninggal Died
(1)	(2)	(3)
Tungkal Ulu	0	0
Merlung	9	0
Batang Asam	0	0
Tebing Tinggi	15	0
Renah Mendaluh	0	0
Muara Papalik	4	1
Pengabuan	8	0
Senyerang	5	0
Tungkal Ilir	142	2
Bram Itam	30	0
Seberang Kota	3	1
Betara	26	0
Kuala Betara	8	0
Tanjung Jabung Barat	250	4

Sumber/Source: Dinas Kesehatan Kabupaten Tanjung Jabung Barat /Health Service of Tanjung Jabung Barat Regency

Tabel 4.2.11 **Banyaknya Kelahiran Menurut Penolong Kelahiran di Kabupaten Tanjung Jabung Barat, 2014-2020**
Table *Number of Births According to Birth Attendants in Tanjung Jabung Barat Regency, 2014-2020*

Tahun Year	Penolong Kelahiran/ Birth Attendants			Persentase Melahirkan Dibantu Tenaga Kesehatan Birth Attendants by Health Worker Percentage
	Tenaga Kesehatan Health Worker	Non Tenaga Kesehatan Non Health Worker	Jumlah Total	
(1)	(2)	(3)	(4)	(5)
2014	6 883	577	7 460	92,40
2015	6 233	336	6 569	94,89
2016	5 888	224	6 112	96,34
2017	5 677	204	5 881	86,60
2018	5 961	232	6 193	89,10
2019	6 103	216	6 319	91,50
2020	5571	1077	6648	83,80

Sumber/Source: Dinas Kesehatan Kabupaten Tanjung Jabung Barat /Health Service of Tanjung Jabung Barat Regency

Tabel 4.2.12
Table

Jumlah Kasus HIV dan AIDS Menurut Kelompok Umur dan Jenis Kelamin, 2020
Number of HIV and AIDS Cases by Age Group and Gender, 2020

Kelompok Umur <i>Age Group</i>	Kasus HIV/ <i>HIV Cases</i>		Kasus AIDS/ <i>AIDS Cases</i>	
	Laki-Laki <i>Men</i>	Perempuan <i>Women</i>	Laki-Laki <i>Men</i>	Perempuan <i>Women</i>
(1)	(2)	(3)	(4)	(5)
≤ 4 Tahun/ <i>Years</i>	0	0	0	0
5 - 14 Tahun/ <i>Years</i>	0	0	0	0
15 - 19 Tahun/ <i>Years</i>	0	0	0	0
20 - 24 Tahun/ <i>Years</i>	0	0	0	0
25 - 49 Tahun/ <i>Years</i>	2	4	1	0
≥ 50 Tahun/ <i>Years</i>	0	0	0	0
Jumlah/Total	2	4	1	0

Sumber/Source: Dinas Kesehatan Kabupaten Tanjung Jabung Barat /Health Service of Tanjung Jabung Barat Regency

4.3 AGAMA DAN SOSIAL LAINNYA RELIGION AND OTHER SOCIAL AFFAIRS

Tabel 4.3.1 Jumlah Penduduk Menurut Kecamatan dan Agama yang Dianut, (2020)
Table 4.3.1 Population by Subdistrict and Religion, (2020)

Kecamatan Subdistrict	Islam	Protestan Protestant	Katolik Catholic	Hindu	Budha Buddha	Lainnya Others
(1)	(2)	(3)	(4)	(5)	(6)	(7)
Tungkal Ulu
Merlung
Batang Asam
Tebing Tinggi
Renah Mendaluh
Muara Papalik
Pengabuan
Senyerang
Tungkal Ilir
Bram Itam
Seberang Kota
Betara
Kuala Betara
Tanjung Jabung Barat

Sumber/Source: Dinas Kependudukan dan Pencatatan Sipil Tanjung Jabung Barat/Population and Civil Registration Agency of Tanjung Jabung Barat Regency

Tabel
Table 4.3.2

**Jumlah Tempat Peribadatan Menurut Kecamatan,
(2020)**
**Number of Places of Worship by Subdistrict and Religion,
(2020)**

Kecamatan Subdistrict	Masjid Mosque	Langgar Small Mosque	Mushola Pray Room	Gereja Protestan Protestant Church	Pura Temple	Vihara
(1)	(2)	(3)	(4)	(5)	(6)	(7)
Tungkal Ulu
Merlung
Batang Asam
Tebing Tinggi
Renah Mendaluh
Muara Papalik
Pengabuan
Senyerang
Tungkal Ilir
Bram Itam
Seberang Kota
Betara
Kuala Betara
Tanjung Jabung Barat

Sumber/Source: Kementerian Agama Kabupaten Tanjung Jabung Barat/Ministry of Religious Affairs of Tanjung Jabung Barat Regency

Tabel 4.3.3 Jumlah Jemaah Haji Menurut Kecamatan, (2015-2020)
Table Number of Hajj Pilgrims by Subdistrict, (2015-2020)

Kecamatan Subdistrict	2016	2017	2018	2019	2020
(1)	(2)	(3)	(4)	(5)	(6)
Tungkal Ulu	7
Merlung	2
Batang Asam	-
Tebing Tinggi	-
Renah Mendaluh	-
Muara Papalikh	-
Pengabuan	9
Senyerang	16
Tungkal Ilir	139
Bram Itam	-
Seberang Kota	-
Betara	21
Kuala Betara	-
Tanjung Jabung Barat	194	122	257	350	...

Sumber/Source: Kementerian Agama Kabupaten Tanjung Jabung Barat/Ministry of Religious Affairs of Tanjung Jabung Barat Regency

Tabel
Table 4.3.4**Jumlah Desa¹/Kelurahan yang Mengalami Bencana Alam² Menurut Kecamatan, 2011– 2018**
Number of Villages¹ that Had Natural Disaster² by Subdistrict, 2011– 2018

Kecamatan Subdistrict	Banjir/Flood		
	2011	2014	2018
(1)	(2)	(3)	(4)
Tungkal Ulu	6	6	3
Merlung	3	3	–
Batang Asam	4	2	4
Tebing Tinggi	–	–	–
Renah Mendaluh	1	–	–
Muara Papalik	7	7	2
Pengabuan	1	–	–
Senyerang	–	–	–
Tungkal Ilir	–	–	–
Bram Itam	–	–	–
Seberang Kota	–	–	–
Betara	1	2	3
Kuala Betara	2	1	–
Tanjung Jabung Barat	25	21	12

Lanjutan Tabel/*Continued Table 4.3.4*

Kecamatan Subdistrict	Gempa Bumi/ <i>Earthquake</i>		
	2011	2014	2018
(1)	(5)	(6)	(7)
Tungkal Ulu	–	–	–
Merlung	–	–	–
Batang Asam	–	–	–
Tebing Tinggi	–	–	–
Renah Mendaluh	–	–	–
Muara Papalik	–	–	–
Pengabuan	–	–	–
Senyerang	–	–	–
Tungkal Ilir	–	–	–
Bram Itam	–	–	–
Seberang Kota	–	–	–
Betara	–	–	–
Kuala Betara	–	–	–
Tanjung Jabung Barat	–	–	–

Lanjutan Tabel/*Continued Table* 4.3.4

Kecamatan Subdistrict	Tanah Longsor/Landslide		
	2011	2014	2018
(1)	(8)	(9)	(10)
Tungkal Ulu	–	–	–
Merlung	–	2	–
Batang Asam	1	–	–
Tebing Tinggi	–	–	–
Renah Mendaluh	–	–	–
Muara Papalik	–	1	–
Pengabuan	–	–	–
Senyerang	–	–	–
Tungkal Ilir	–	–	–
Bram Itam	–	–	–
Seberang Kota	–	–	–
Betara	–	–	–
Kuala Betara	–	–	–
Tanjung Jabung Barat	1	3	–

Catatan/Note: ¹ Desa pada tabel ini termasuk Unit Permukiman Transmigrasi (UPT) yang masih dibina oleh kementerian terkait dan nagari di Provinsi Sumatera Barat/*Villages in this table are included in Transmigration Settlement Unit which is still fostered by the relevant ministries and the nagari in the Province of Sumatera Barat*

²Terjadi dalam tiga tahun terakhir sampai dengan saat pencacahan/*Occured during the last three years by the time of enumeration*

Sumber/Source: BPS, Pendataan Potensi Desa (Podes)/BPS-Statistics Indonesia, Village Potential Data Collecting

4.4 KEMISKINAN POVERTY

Tabel 4.4.1 **Garis Kemiskinan, Jumlah, dan Persentase Penduduk Miskin di Kabupaten Tanjung Jabung Barat, 2012–2020**
Poverty Line, Number, and Percentage of Poor People in Tanjung Jabung Barat Regency, 2012–2020

Tahun Year	Garis Kemiskinan (rupiah/kapita/bulan) Poverty Line (rupiah/capita/month)	Jumlah Penduduk Miskin (ribu) Number of Poor People (thousand)	Persentase Penduduk Miskin Percentage of Poor People
(1)	(2)	(3)	(4)
2012	254 547	32,10	10,92
2013	270 069	34,87	11,03
2014	279 000	35,68	11,64
2015	286 671	39,10	12,63
2016	303 479	37,24	11,81
2017	314 436	36,33	11,32
2018	348 495	36,28	11,10
2019	364 012	35,12	10,56
2020	396 113	34,79	10,26

Sumber/Source: BPS, Survei Sosial Ekonomi Nasional Maret/BPS-Statistics Indonesia, March National Socioeconomic Survey

Tabel 4.4.2
Table

Indeks Kedalaman Kemiskinan, Indeks Keparahan Kemiskinan, dan Gini Rasio di Kabupaten Tanjung Jabung Barat, 2012–2020
Poverty Gap Index, Poverty Severity Index, and Gini Ratio in Tanjung Jabung Barat Regency, 2012–2020

Tahun Year	Indeks Kedalaman Kemiskinan <i>Poverty Gap Index</i>	Indeks Keparahan Kemiskinan <i>Poverty Severity Index</i>	Gini Rasio <i>Gini Ratio</i>
(1)	(2)	(3)	
2012	1,32	0,36	0,32
2013	1,94	0,36	0,31
2014	1,82	0,44	0,33
2015	2,15	0,45	0,36
2016	1,61	0,56	0,33
2017	2,35	1,05	0,29
2018	1,7	0,56	0,36
2019	1,68	0,47	0,28
2020	1,58	0,38	...

Sumber/Source: BPS, Survei Sosial Ekonomi Nasional Maret/BPS-Statistics Indonesia, March National Socioeconomic Survey

5

PERTANIAN, PERKEBUNAN PETERNAKAN DAN PERIKANAN

AGRICULTURE, ESTATES, LIVESTOCK, AND FISHERIES

Luas Areal dan Produksi* PERKEBUNAN 2020

Planted Area and Production of Plantation
angka sementara/preliminary figures

produksi kelapa sawit **160.939 ton**
palm oil production



luas areal
kelapa sawit
72.995 hektar
the area of oil palm is 72.995 hectares

luas areal kelapa

55.394 hektar

the area of coconut is 55.394 hectares



produksi kelapa **55.095 ton**
coconut production




1.361.910
ayam/chicken



95.421
itik/duck



47.271
kambing/goat



106
babi/pig



8.908
sapi/cow



728
kerbau/buffalo



812
domba/sheep

Populasi * TERNAK & UNGGAS 2020

Poultry and livestock population
*angka sementara/preliminary figures

PENJELASAN TEKNIS

1. **Lahan sawah** adalah lahan pertanian yang berpetak-petak dan dibatasi oleh pematang (galangan) saluran untuk menahan/ menyalurkan air yang biasanya ditanami padi sawah tanpa memandang dari mana diperoleh atau status lahan tersebut. Lahan yang dimaksud termasuk lahan yang terdaftar di Pajak Bumi Bangunan luran Pembangunan Daerah lahan bengkok lahan serobotan lahan rawa yang ditanami padi dan lahan bekas tanaman tahunan yang telah dijadikan sawah baik yang ditanami padi palawija atau tanaman semusim lainnya.
2. **Tegal/Kebun** adalah lahan pertanian bukan sawah (lahan kering) yang ditanami tanaman semusim atau tahunan dan terpisah dengan halaman sekitar rumah serta penggunaannya tidak berpindah pindah.
3. **Ladang/Huma** adalah lahan pertanian bukan sawah (lahan kering) yang biasanya ditanami tanaman semusim dan penggunaannya hanya semusim atau dua musim kemudian akan ditinggalkan bila sudah tidak subur lagi (berpindah-pindah). Kemungkinan lahan ini beberapa tahun kemudian akan

TECHNICAL NOTES

1. **Wetland** is agricultural land that separated by small dykes to resist water where the main crop is usually wetland paddy without considering where it is got from or the status of the land. It includes the land that is registered at land income tax office regional development contribution 'bengkok' land illegal ownership swamps for rice cultivation and annual crop land mark that has been used as rice field which are both planted with paddy secondary crops or the other seasonal crops.
2. **Dry field/Garden** is an dryland (unirrigated land) which is planted with seasonal or annual crops and separately from the yard around the house without shifting
3. **Unirrigated agricultural field /Shifting cultivation land** is dryland (unirrigated land) that usually is cultivated for seasonal crops and utilized only for one or two seasons then it will be left when it is not fertile (shifting). Maybe this land will be used again in a few years if it has been fertile.

dikerjakan kembali jika sudah subur.

4. **Lahan yang sementara tidak diusahakan** adalah lahan yang biasanya diusahakan tetapi untuk sementara (lebih dari 1 (satu) tahun tetapi kurang dari atau sama dengan 2 (dua) tahun) tidak diusahakan termasuk lahan sawah yang tidak diusahakan selama lebih dari 2 (dua) tahun.
4. **Temporarily unused land is land** that is regularly used but temporarily (more than a year but less or equal than twoyears) is unused it includes wetland that is not cultivated more than two years.
5. Data pokok tanaman pangan yang dikumpulkan adalah luas panen dan produktivitas (hasil per hektar). Produksi tanaman pangan merupakan hasil perkalian antara luas panen dengan produktivitas. Pengumpulan data luas panen dilakukan setiap bulan dengan pendekatan area kecamatan di seluruh wilayah Indonesia. Pengumpulan data produktivitas dilakukan melalui pengukuran langsung pada plot ubinan berukuran 2½ m x 2½ m. Pengumpulan data produktivitas dilakukan setiap subround (empat bulanan) pada waktu panen petani.
5. The main food crops data collected consists of harvested area and productivity (yield per hectare). Food crops production is generated by harvested area multiplied by productivity. The harvested area data is collected every month using sub district area approach in all sub district in Indonesia. The productivity data collection is conducted by a direct measurement in 2½m x 2½m crop cutting plot. The productivity measurement is conducted in every subround (four monthly) at the time when farmers are harvesting their crops.
6. Data produksi padi dan palawija yang disajikan adalah dalam kualitas: gabah kering giling (padi) pipilan kering (jagung) biji kering (kedelai dan kacang tanah) dan umbi basah (ubi
6. Production of paddy and secondary crops data are presented in the form of: dry unhusked rice (paddy) dry loose maize (maize) dry shells crops (soybeans and peanuts) and

kayu dan ubi jalar).

fresh roots (cassava and sweet potatoes).

7. Tanaman sayuran dan buah-buahan semusim

Tanaman sayuran semusim adalah tanaman sumber vitamin garam mineral dan lain-lain yang dikonsumsi dari bagian tanaman yang berupa daun bunga buah dan umbinya yang berumur kurang dari satu tahun.

Tanaman buah-buahan semusim adalah tanaman sumber vitamin garam mineral dan lain-lain yang dikonsumsi dari bagian tanaman yang berupa buah berumur kurang dari satu tahun tidak berbentuk pohon/rumpun tetapi menjalar dan berbatang lunak.

7. Seasonal vegetable and fruit plants

Seasonal vegetable plants are plants which are the sources of vitamin mineral salt etc consumed from the part of the plant in the form of leaf flower fruit and root with the age of less than one year.

Seasonal fruit plants are plants which are the sources of vitamin mineral salt etc consumed from the part of the plant in the form of fruits. These plants are creeps with the age of less than one year.

8. Tanaman buah-buahan dan sayuran tahunan

Tanaman buah-buahan tahunan adalah tanaman sumber vitamin garam mineral dan lain-lain yang dikonsumsi dari bagian tanaman yang berupa buah dan merupakan tanaman tahunan.

Tanaman sayuran tahunan adalah tanaman sumber vitamin garam mineral dan lain-lain yang dikonsumsi dari bagian tanaman yang berupa daun dan atau buah yang berumur lebih dari satu tahun.

8. Annual fruit and vegetable plants

Annual fruit plants are plants which are the sources of vitamin contained mineral salt etc consumed from the part of plant in the form of fruit and more than one year of ages.

Annual vegetable plants are plants which are the sources of vitamin contained mineral salt etc consumed from the part of the plant in the form of vegetable and more than one year of age.

9. **Tanaman biofarmaka** adalah tanaman yang bermanfaat untuk obat-obatan kosmetik dan kesehatan yang dikonsumsi atau digunakan dari bagian-bagian tanaman seperti daun batang buah umbi (rimpang) ataupun akar.
9. **Medicinal plants** are plants which are useful for medicine. It is consumed from part of the plant such as leaf flower fruit tuber and root.
10. **Tanaman hias** adalah tanaman yang mempunyai nilai keindahan baik bentuk warna daun tajuk maupun bunganya sering digunakan untuk penghias pekarangan dan lain sebagainya.
10. **Ornamental plants** are plants which have a beauty value either in shape colour of leaf or crown of flower and they are often used as a yard decorator.
11. **Luas panen tanaman hortikultura** adalah luas tanaman sayuran buah-buahan biofarmaka dan tanaman hias yang diambil hasilnya/dipanen pada periode pelaporan.
11. **Harvested area of horticulture** is area which vegetable fruit medicinal and ornamental plant of crop harvested during the period of report.
12. **Luas panen untuk tanaman sayuran** adalah luas tanaman yang dipanen sekaligus/habis/dibongkar dan luas tanaman yang dipanen berkali-kali (lebih dari satu kali)/belum habis. **Tanaman yang dipanen sekaligus/habis/dibongkar** adalah tanaman yang sehabis panen langsung dibongkar/dicabut terdiri dari bawang merah bawang putih bawang daun kentang kol/kubis kembang kol petsai/sawi wortel lobak dan kacang merah. **Tanaman yang dipanen**
12. **Harvested area of vegetables** is area of entirely plant harvested/demolished and plant harvested several times/undemolished. **Entirely plants harvested/demolished** are plants usually harvested once and demolished to be substituted by other plants consisting of: shallots garlic leeks potato cabbage cauli flower mustard green carrots chinese radish and red kidney beans. **Plants harvested several times/undemolished** are plants usually harvested more than once and demolished in the case that

berkali-kali (lebih dari satu kali)/belum habis adalah tanaman yang pemanenannya lebih dari satu kali dan biasanya dibongkar apabila panen terakhir sudah tidak memadai lagi terdiri dari: kacang panjang cabe besar cabe rawit jamur tomat terung buncis ketimun labu siam kangkung bayam melon semangka dan blewah.

the last harvest was economically not profitable. They consist of : yard long beans chili small chili mushroom tomatoes egg plant french beans cucumber pumpkin/ chajota swamp cabbage spinach melon watermelon and blewah .

- | | |
|-------------------------------------------------------------------------------------------------------------------------------------------------------------------------------------------------------------------------------------------------------------------------------------------------------------|-----------------------------------------------------------------------------------------------------------------------------------------------------------------------------------------------------------------------------------------------|
| <p>13. Produksi hortikultura adalah hasil menurut bentuk produk dari setiap tanaman sayuran buah-buahan biofarmaka dan tanaman hias yang diambil berdasarkan luas yang dipanen/ tanaman yang menghasilkan pada bulan/triwulan laporan.</p> | <p>13. <i>Horticulture production is the standard production quantity form of vegetable fruit medicinal and ornamental plant based on harvested area/the number of production plants reported monthly/quarterly.</i></p> |
| <p>14. Data perkebunan besar dikumpulkan oleh BPS setiap bulan secara lengkap (sensus bulanan) dengan sistem surat pos. Khusus untuk tanaman kelapa cengkeh dan kapok datanya diperoleh dari Direktorat Jenderal Perkebunan. Data perkebunan rakyat juga diperoleh dari Direktorat Jenderal Perkebunan.</p> | <p>14. <i>Data on estates are collected by the BPS every month on complete basis through a mailing system. Data on coconut clove and kapok as well as on smallholder plantation are acquired from the Directorate General of Estates.</i></p> |
| <p>15. Penghitungan luas tanaman perkebunan besar adalah pada keadaan akhir tahun dan tidak termasuk yang luasnya kurang dari 5 hektar.</p> | <p>15. <i>Planted areas of estates refer to condition at the end of the year and exclude areas less than 5 hectares.</i></p> |
| <p>16. Bentuk produksi perkebunan</p> | <p>16. <i>Production of estates crops are</i></p> |

adalah; karet kering (karet) daun kering (teh dan tembakau) biji kering (kopi dan coklat) kulit kering (kayu manis dan kina) serat kering (rami) bunga kering (cengkeh) refined sugar (tebu dari perkebunan besar) gula mangkok (tebu dari perkebunan rakyat) ekivalen kopra (kopra) biji dan bunga (pala) serta minyak daun (sereh).

follows: dry rubber (rubber); dry leaves (tea and tobacco); dry beans (coffee and cocoa); dry bark (cassia vera and cinchona); dry fibre (rosella); dry flowers/buds (cloves); refined sugar (sugar cane from estate); cup sugar (sugar cane from smallholders); copra (copra); seeds and buds (nutmeg); and leaf oil (citronella).

17. Persediaan akhir tahun produksi perkebunan besar bukan merupakan cadangan penyangga (buffer stock). 17. *The production availability of estates at the end of year is not the buffer stock.*
18. Data Statistik Kehutanan sebagian besar merupakan data sekunder yang bersumber dari Kementerian Kehutanan. 18. *Most of forestry statistics are secondary data obtained from the Ministry of Forestry.*
19. Kawasan hutan adalah wilayah tertentu yang berupa hutan yang ditunjuk dan atau ditetapkan oleh pemerintah untuk dipertahankan keberadaannya sebagai hutan tetap. Hal ini untuk menjamin kepastian hukum mengenai status kawasan hutan letak batas dan luas suatu wilayah tertentu yang sudah ditunjuk menjadi kawasan hutan tetap. 19. *Forest Area is a specific territory of forest ecosystem determined and or decided by the government as a permanent forest. Such decision is important to maintain the size of forest area and to ensure its legitimation and boundary demarcation of permanent forest.*
20. Kawasan hutan Indonesia ditetapkan oleh Menteri Kehutanan dalam bentuk Surat Keputusan Menteri Kehutanan tentang Penunjukan Kawasan 20. *Indonesian forest area is determined by the Minister of Forestry in the format of Ministerial Decree on the Designation of Provincial Forest*

Hutan dan Perairan Provinsi. Penunjukan Kawasan Hutan ini disusun berdasarkan hasil pemaduserasian antara Rencana Tata Ruang Wilayah Provinsi (RTRWP) dengan Tata Guna Hutan Kesepakatan (TGHK).

Area and Inland Water Coastal and Marine Ecosystem. The designation of Forest Area is formulated based on integrated and harmonized of Provincial Spatial Planning (RTRWP) and Forest Land Use by Concensus (TGHK).

21. Penunjukan kawasan hutan mencakup pula kawasan perairan yang menjadi bagian dari Kawasan Suaka Alam (KSA) dan Kawasan Pelestarian Alam (KPA).
22. Kawasan Suaka Alam (KSA) adalah kawasan dengan ciri khas tertentu baik di darat maupun di perairan yang mempunyai fungsi pokok sebagai kawasan pengawetan keanekaragaman tumbuhan dan satwa serta ekosistemnya yang juga berfungsi sebagai wilayah sistem penyangga kehidupan.
23. Kawasan Pelestarian Alam (KPA) adalah kawasan dengan ciri khas tertentu baik di darat maupun di perairan yang mempunyai fungsi pokok perlindungan sistem penyangga kehidupan pengawetan keanekaragaman jenis tumbuhan dan satwa serta pemanfaatan secara lestari sumber daya alam hayati dan ekosistemnya.

21. *The designation of forest area in some cases also cover inland water coastal and marine ecosystem that may become part of Sanctuary Reserve Area (KSA) and Nature Conservation Area (KPA).*
22. *A Sanctuary Reserve Area is a specific terrestrial or aquatic area having specific criteria for preserving biodiversity plant and animal as well as ecosystem which also serve as life support system.*
23. *A Nature Conservation area is a specific terrestrial or aquatic area whose main function is to serve life support system and preserve diversity of plant and animal species as well as to provide a sustainable utilization of living resources and their ecosystems.*

24. Berdasarkan Undang-Undang No. 41 Tahun 1999 tentang Kehutanan kawasan hutan dibagi ke dalam kelompok Hutan Konservasi Hutan Lindung dan Hutan Produksi.
24. *In accordance to the Act on Forestry No. 41/1999 forest area is categorized as Conservation Forest Protection Forest and Production Forest.*
25. Hutan Konservasi adalah kawasan hutan dengan ciri khas tertentu yang mempunyai fungsi pokok pengawetan keanekaragaman tumbuhan dan satwa serta ekosistemnya.
25. *Conservation Forest is a forest area having specific characteristic established for the purposes of conservation of animal and plant species as well as their ecosystem.*
26. Hutan Lindung adalah kawasan hutan yang mempunyai fungsi pokok sebagai perlindungan sistem penyangga kehidupan untuk mengatur tata air mencegah banjir mengendalikan erosi mencegah intrusi air laut dan memelihara kesuburan tanah.
26. *Protection Forest is a forest area designated to serve life support system maintain hydrological system prevent of flood erosion control seawater intrusion and maintain soil fertility.*
27. Hutan Produksi adalah kawasan hutan yang mempunyai fungsi pokok memproduksi hasil hutan. Hutan produksi terdiri dari Hutan Produksi Tetap (HP) Hutan Produksi Terbatas (HPT) dan Hutan Produksi yang dapat dikonversi.
27. *Production Forest is a forest area designated mainly to promote sustainable forest production. Production forest is classified as permanent production forest limited production forest and convertible production forest.*
28. Hutan Konservasi terdiri dari: Kawasan suaka alam berupa Cagar Alam (CA) dan Suaka Margasatwa (SM); kawasan pelestarian alam berupa Taman Nasional (TN)
28. *Conservation Forest is divided into: Sanctuary Reserve area consists of Strict Nature Reserve and Wildlife Sanctuary. Nature conservation area consists*

Taman Hutan Raya (THR) dan Taman Wisata Alam (TWA); Taman Buru (TB) Taman Buru adalah kawasan hutan yang ditetapkan sebagai tempat wisata berburu.

of National Park (TN) Grand Forest Park (THR) and Nature Recreation Park (TWA); Game Hunting Park (TB) Game Hunting Park is forest area devoted for game hunting recreation.

29. Penetapan lahan kritis mengacu pada lahan yang telah sangat rusak karena kehilangan penutupan vegetasinya sehingga kehilangan atau berkurang fungsinya sebagai penahan air pengendali erosi siklus hara pengatur iklim mikro dan retensi karbon. Berdasarkan kondisi vegetasinya kondisi lahan dapat diklasifikasikan sebagai: sangat kritis kritis agak kritis potensial kritis dan kondisi normal.
29. *Critical land refers to a piece of land severely damaged due to lost of its vegetation cover so that its functions as water retention erosion control nutrient cycling micro climate regulator and carbon retention are completely depleted. Based upon its vegetation condition the land could be classified as : very critical critical slight critical potential critical and normal condition.*
30. Reboisasi atau rehabilitasi hutan bertujuan untuk menghutankan kembali kawasan hutan yang kritis di wilayah daerah aliran sungai (DAS) yang dilaksanakan bersama masyarakat secara partisipatif.
30. *Reforestation or forest rehabilitation is intended to rehabilitate the critical land inside forest area or watershed to improve their ecological and hydrological functions. The activities were conducted with active participation of local communities who live nearby the target area.*
31. Pemanfaatan hasil hutan kayu adalah segala bentuk usaha yang memanfaatkan dan mengusahakan hasil hutan kayu dengan tidak merusak lingkungan dan tidak
31. *Commercial utilization of timber as forest product is activities to utilize timber without destructing the environment and undermining the main functions of the forest area. Those activities*

mengurangi fungsi pokok hutan. Kegiatan ini hanya dapat dilaksanakan pada areal hutan yang memiliki potensi untuk dilakukan kegiatan pemanfaatan hasil hutan kayu dan dapat dilaksanakan setelah diperoleh izin usaha.

could only be executed in forest area with high commercial timber value with license.

32. Izin Usaha Pemanfaatan Hasil Hutan Kayu (IUPHHK) pada hutan alam adalah izin untuk memanfaatkan hutan produksi yang kegiatannya terdiri dari pemanenan atau penebangan penanaman pemeliharaan pengamanan pengolahan dan pemasaran hasil hutan kayu. IUPHHK dapat diberikan kepada perorangan koperasi badan usaha swasta dan BUMN/BUMD.

32. *The license to commercially utilize timber in natural forest is license to utilize production forest for which the activities consist of harvesting or felling planting tending protecting processing and marketing. The license could be granted to individuals cooperatives private companies state-owned enterprises/local government-owned enterprises.*

33. Produksi hasil hutan utama yang dihasilkan dari hutan adalah kayu bulat. Produksi kayu bulat ini dihasilkan dari hutan alam melalui kegiatan perusahaan Hak Pengusahaan Hutan (HPH/IUPHHK) kegiatan ijin pemanfaatan kayu (IPK) dalam rangka pembukaan wilayah hutan pembangunan Hutan Tanaman Industri (HTI) serta kegiatan hutan rakyat.

33. *The main product of commercial forest operation is log. The log is harvested from various sources such as natural forest granted to concessionaires (IUPHHK/HPH) land clearing activities (IPK) industrial forest plantation (HTI) and community forest.*

34. Kayu Gergajian merupakan kayu hasil konversi kayu bulat dengan menggunakan mesin gergaji mempunyai bentuk yang teratur dengan sisi-sisi

34. *Sawn Timber Constitutes a sawmill product derived from logs as raw material. The product is characterized with regular forms having parallel sides at right*

sejajar dan sudut-sudutnya siku dengan ketebalan tidak lebih dari 6 cm dan kadar air tidak lebih dari 18 persen. Kayu gergajian yang diolah langsung dari kayu bulat wajib didukung dengan dokumen yang sah.

angle to each other thickness not more than 6 cm and moisture content not to exceed 18 percent. Sawn timber produced directly from logs must be certified by a legal document.

35. Kayu Lapis adalah panel kayu yang tersusun dari lapisan veneer dibagian luarnya sedangkan dibagian intinya (core) bisa berupa veneer atau material lain diikat dengan lem kemudian di-press (ditekan) sedemikian rupa sehingga menjadi panel yang kuat. Termasuk dalam artian ini adalah kayu lapis yang dilapisi lagi dengan material lain.

35. *Plywood is wood panel consisting of layers pressed together in between veneers; the core may be veneer or some other material bound together with glue and pressed tightly together to make a strong panel. Included to this definition is plywood covered with other materials.*

36. Data populasi ternak bersumber dari Direktorat Jenderal Peternakan dan Kesehatan Hewan Kementerian Pertanian sedangkan jumlah pemotongan ternak merupakan hasil Survei Laporan Pemotongan Ternak. Pengumpulan data pemotongan ternak dilakukan secara lengkap setiap triwulan di seluruh Rumah Potong Hewan (RPH) dan Tempat Pemotongan Hewan (TPH) yang ada di Indonesia. Pada tahun 2013 jumlah Dokumen RPH/TPH hasil pencacahan yang diolah sebanyak 4.033.

36. *Data of domestic livestock population are obtain from the Directorate General of Livestock and Animal Health Service while data on the number of animals slaughtered are based on the quarterly survey conducted by BPS. This survey is a complete enumeration on all slaughterhouses and abattoirs in Indonesia. There are 4.033 covered in 2013.*

37. Data statistik perikanan

37. *Fishery Statistics are secondary*

merupakan data sekunder yang bersumber dari Direktorat Jenderal Perikanan Tangkap dan Direktorat Jenderal Budidaya. Statistik perikanan dibedakan atas data Perikanan Tangkap dan Perikanan Budidaya. Perikanan Tangkap diklasifikasikan atas penangkapan ikan di laut dan penangkapan ikan di perairan umum. Perikanan Budidaya diklasifikasikan atas jenis budidaya yaitu budidaya laut tambak kolam karamba jaring apung dan sawah.

data obtained from the Directorate General of Capture Fisheries and Directorate General of Aquaculture. Fishery statistics are categorized into capture fisheries and aquaculture. Capture fisheries are further classified into marine capture fisheries and inland open water capture fisheries. Aquaculture are further classified into several types of parameters: marine culture brackish water pond fresh water pond cage floating net and fish breeding in paddy fields.

38. Rumah Tangga Perikanan Tangkap adalah rumah tangga yang melakukan kegiatan penangkapan ikan/binatang air lainnya/tanaman air dengan tujuan sebagian/seluruh hasilnya untuk dijual.

38. *A capture fishery household is a household conducting activities in catching fishes/other aquatic animals/aquatic plants for which the products are wholly or partly to be sold.*

39. Rumah Tangga Perikanan Budidaya adalah rumah tangga yang melakukan kegiatan budidaya ikan/binatang air lainnya/tanaman air dengan tujuan sebagian/seluruh hasilnya untuk dijual.

39. *An aquaculture fishery household is a household conducting activities in culturing fishes/other aquatic animals/aquatic plants for which the products are wholly or partly to be sold. different types of parameters.*

ULASAN**DESCRIPTION**

1. Perkebunan

Perkebunan di Kabupaten Tanjung Jabung Barat pada umumnya adalah perkebunan rakyat. Produksi perkebunan rakyat yang terbesar adalah kelapa sawit dan kelapa dalam. Produksi kelapa sawit Kabupaten Tanjung Jabung Barat tahun 2020 adalah sebesar 160.939 ton. Sedangkan produksi kelapa dalam sebesar 55.095 ton.

2. Peternakan

Jumlah ternak di Kabupaten Tanjung Jabung Barat pada tahun 2020 adalah sebagai berikut: Sapi: 8.908 ekor Kerbau: 728 ekor Kambing: 47.271 ekor Domba: 812 ekor dan Babi : 106 ekor.

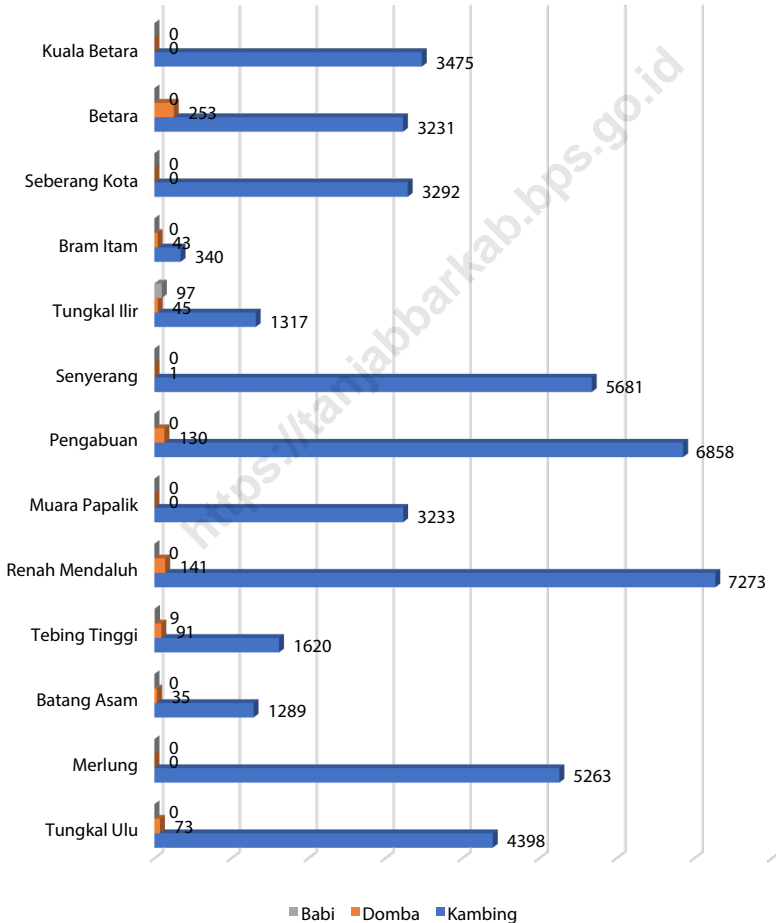
1. Estates

Commonly Tanjung Jabung Barat Regency Plantations are house hold planting which are mostly palm oil and coconut product. The production of palm oil in Tanjung Jabung Barat regency 2020 was 160.939 ton and production of coconut 55.095 ton.

2. Livestock

Tanjung Jabung Barat Regency has variety of cattles at 2020 such as 8.908 cows; 728 buffaloes; 47.271 goats; 812 sheeps and 106 pigs.

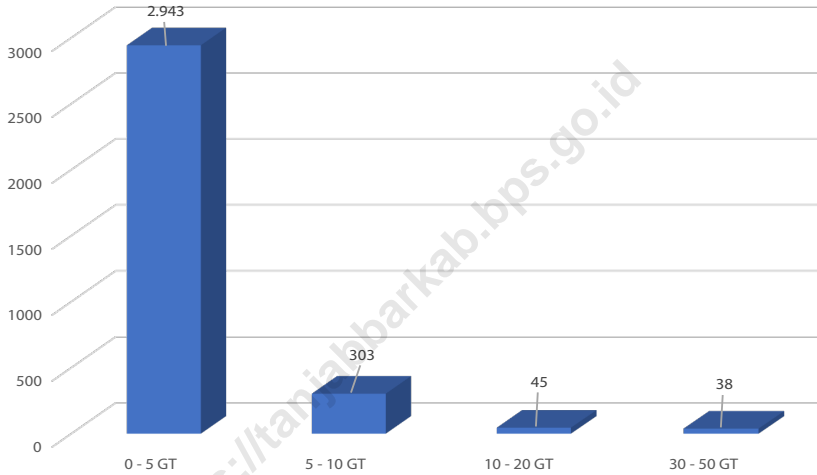
Gambar 5.1 **Populasi Ternak Kecil di Kabupaten Tanjung Jabung Barat Menurut Kecamatan dan Jenis Ternak di Kabupaten Tanjung Jabung Barat (Ekor) (2020)**
Small Livestock Population in Tanjung Jabung Barat Regency by Subdistrict and Kind (2020)



Catatan/Note: * Angka Sementara/ Preliminary Figures
 Sumber/Source: Dinas Perkebunan dan Peternakan Kabupaten Tanjung Jabung Barat/Plantation and Livestock Office Of Tanjung Jabung Barat Regency

Gambar 5.2
Figures

Jumlah Nelayan Menurut Ukuran Kapal di Kabupaten Tanjung Jabung Barat(2020)
Number of Marine Fishing According to Ship in Tanjung Jabung Barat Regency (2020)



Sumber/Source: Dinas Perikanan Kabupaten Tanjung Jabung Barat/Fisheries Office Of Tanjung Jabung Barat Regency

**5.1 PERTANIAN
AGRICULTURE**

Tabel 5.1.1 Luas Panen Padi Menurut Kecamatan (ha) 2019 dan 2020
Table 5.1.1 Harvested Area of Paddy by Subdistrict (ha) 2019 and 2020

Kecamatan Subdistrict	Luas Panen/Harvested Area	
	2019	2020
(1)	(2)	(3)
Tungkal Ulu
Merlung
Batang Asam
Tebing Tinggi
Renah Mendaluh
Muara Papalik
Pengabuan
Senyerang
Tungkal Ilir
Bram Itam
Seberang Kota
Betara
Kuala Betara
Tanjung Jabung Barat	7 841	7 771

Sumber/Source: Badan Pusat Statistik Kabupaten Tanjung Jabung Barat/BPS-Statistics of Tanjung Jabung Barat Regency

Tabel
Table 5.1.2**Produksi Padi Menurut Kecamatan (Ton-GKG) 2019 dan 2020**
Paddy Production by Subdistrict (Ton-GKG) 2019 and 2020

Kecamatan Subdistrict	Produksi Padi/Paddy Production	
	2019	2020
(1)	(2)	(3)
Tungkal Ulu
Merlung
Batang Asam
Tebing Tinggi
Renah Mendaluh
Muara Papalik
Pengabuan
Senyerang
Tungkal Ilir
Bram Itam
Seberang Kota
Betara
Kuala Betara
Tanjung Jabung Barat	32 611	32 097

Sumber/Source: Badan Pusat Statistik Kabupaten Tanjung Jabung Barat/BPS-Statistics of Tanjung Jabung Barat Regency

Tabel 5.1.3
Table

Produksi Beras Menurut Kecamatan (Ton-Beras) 2019 dan 2020
Rice Production by Subdistrict (Ton-Rice) 2019 and 2020

Kecamatan Subdistrict	Produksi Beras/Rice Production	
	2019	2020
(1)	(2)	(3)
Tungkal Ulu
Merlung
Batang Asam
Tebing Tinggi
Renah Mendaluh
Muara Papalik
Pengabuan
Senyerang
Tungkal Ilir
Bram Itam
Seberang Kota
Betara
Kuala Betara
Tanjung Jabung Barat	18 767	18 472

Sumber/Source: Badan Pusat Statistik Kabupaten Tanjung Jabung Barat/BPS-Statistics of Tanjung Jabung Barat Regency

Tabel
Table 5.1.5

Luas Panen Jagung, Kedelai, Ubi Kayu, Ubi Jalar Menurut Kecamatan (Ha), 2020
Maize, Soybeans, Cassava, Sweet Potato Production by Subdistrict (Ha), 2020

Kecamatan Subdistrict	Jagung	Kedelai	Ubi Kayu	Ubi Jalar
(1)	(2)	(3)	(4)	(5)
Tungkal Ulu	5.00	0.00	0.00	0.00
Merlung	9.00	0.00	6.00	0.00
Batang Asam	9.00	0.00	28.00	14.00
Tebing Tinggi	73.00	0.00	6.00	3.00
Renah Mendaluh	87.00	80.00	4.00	1.00
Muara Papalik	1.00	10.00	21.00	1.00
Pengabuan	86.00	0.00	22.00	0.00
Senyerang	42.00	0.00	10.00	0.00
Tungkal Ilir	3.00	0.00	1.00	0.00
Bram Itam	43.00	0.00	0.00	0.00
Seberang Kota	22.00	0.00	18.00	0.00
Betara	14.00	0.00	16.00	0.00
Kuala Betara	21.00	0.00	6.00	0.00
Tanjung Jabung Barat	415.00	90.00	138.00	19.00

Sumber/Source: Dinas Tanaman Pangan dan Hortikultura Kabupaten Tanjung Jabung Barat

Tabel 5.1.5 **Produksi Jagung, Kedelai, Ubi Kayu, Ubi Jalar Menurut Kecamatan (Ton), 2020**
Maize ,Soybeans ,Cassava, Sweet Potato Production by Subdistrict (Ton), 2020

Kecamatan Subdistrict	Jagung	Kedelai	Ubi Kayu	Ubi Jalar
(1)	(2)	(3)	(4)	(5)
Tungkal Ulu	26,09	0,00	0,00	0,00
Merlung	50,38	0,00	194,58	0,00
Batang Asam	52,10	0,00	914,66	231,19
Tebing Tinggi	443,87	0,00	233,50	53,20
Renah Mendaluh	457,40	90,56	118,06	17,04
Muara Papalik	5,22	11,32	681,82	17,04
Pengabuan	539,08	0,00	796,34	0,00
Senyerang	267,77	0,00	384,19	0,00
Tungkal Ilir	17,35	0,00	38,26	0,00
Bram Itam	298,25	0,00	0,00	0,00
Seberang Kota	131,33	0,00	546,39	0,00
Betara	87,93	0,00	524,71	0,00
Kuala Betara	145,66	0,00	214,43	0,00
Tanjung Jabung Barat	2522,41	101,88	4 646,93	318,48

Sumber/Source: Dinas Tanaman Pangan dan Hortikultura Kabupaten Tanjung Jabung Barat

5.2 HORTIKULTURA HORTICULTURE

Tabel 5.2.1 Luas Panen Tanaman Sayuran Menurut Kecamatan dan Jenis Tanaman (ha) 2019 dan 2020
Harvested Area of Vegetables by Subdistrict and Kind of Plant (ha) 2019 and 2020

Kecamatan Subdistrict	Bawang Merah/Shallot		Cabai/Chili	
	2019	2020	2019	2020
(1)	(2)	(3)	(4)	(5)
Tungkal Ulu	–	–	10	15
Merlung	–	–	17	10
Batang Asam	–	–	31	30
Tebing Tinggi	–	–	7	18
Renah Mendaluh	–	–	14	19
Muara Papalik	–	–	6	5
Pengabuan	–	–	9	11
Senyerang	–	–	1	2
Tungkal Ilir	–	–	6	4
Bram Itam	–	–	6	10
Seberang Kota	–	–	26	26
Betara	–	–	29	96
Kuala Betara	–	–	2	8
Tanjung Jabung Barat	–	–	164	254

Lanjutan Tabel/Continued Table 5.2.1

Kecamatan Subdistrict	Kentang/Potato		Kubis/Cabbage	
	2019	2020	2019	2020
(1)	(6)	(7)	(8)	(9)
Tungkal Ulu	–	–	–	–
Merlung	–	–	–	–
Batang Asam	–	–	–	–
Tebing Tinggi	–	–	–	–
Renah Mendaluh	–	–	–	–
Muara Papalik	–	–	–	–
Pengabuan	–	–	–	–
Senyerang	–	–	–	–
Tungkal Ilir	–	–	–	–
Bram Itam	–	–	–	–
Seberang Kota	–	–	–	–
Betara	–	–	–	–
Kuala Betara	–	–	–	–
Tanjung Jabung Barat	–	–	–	–

Lanjutan Tabel/Continued Table 5.2.1

Kecamatan Subdistrict	Petsai Chinese Cabbage		Tomat/Tomato		Bawang Putih/ Garlic	
	2019	2020	2019	2020	2019	2020
(1)	(10)	(11)	(12)	(13)	(14)	(15)
Tungkal Ulu	–	–	–	–	–	–
Merlung	–	–	–	–	–	–
Batang Asam	–	–	–	–	–	–
Tebing Tinggi	–	–	–	1	–	–
Renah Mendaluh	–	–	–	–	–	–
Muara Papalik	–	–	–	–	–	–
Pengabuan	–	–	2	–	–	–
Senyerang	–	–	–	–	–	–
Tungkal Ilir	–	–	–	–	–	–
Bram Itam	–	–	–	–	–	–
Seberang Kota	–	–	–	–	–	–
Betara	–	–	6	20	–	–
Kuala Betara	–	–	–	–	–	–
Tanjung Jabung Barat	–	–	8	21	–	–

Sumber/Source: BPS Statistik Pertanian Hortikultura SPH-SBS/BPS-Statistics Indonesia Agricultural Statistic for Horticulture SPH-SBS

Tabel
Table 5.2.2

Produksi Tanaman Sayuran Menurut Kecamatan dan Jenis Tanaman (kuintal) 2019 dan 2020
Production of Vegetables by Subdistrict and Kind of Plant (quintal) 2019 dan 2020

Kecamatan Subdistrict	Bawang Merah/Shallot		Cabai/Chili	
	2019	2020	2019	2020
(1)	(2)	(3)	(4)	(5)
Tungkal Ulu	–	–	150	357
Merlung	–	–	355	290
Batang Asam	–	–	1 616	809
Tebing Tinggi	–	–	133	500
Renah Mendaluh	–	–	224	586
Muara Papalik	–	–	84	128
Pengabuan	–	–	158	309
Senyerang	–	–	16	73
Tungkal Ilir	–	–	70	81
Bram Itam	–	–	108	237
Seberang Kota	–	–	624	805
Betara	–	–	449	2 017
Kuala Betara	–	–	22	209
Tanjung Jabung Barat	–	–	4 009	6 401

Lanjutan Tabel/*Continued Table* 5.2.2

Kecamatan Subdistrict	Kentang/Potato		Kubis/Cabbage	
	2019	2020	2019	2020
(1)	(6)	(7)	(8)	(9)
Tungkal Ulu	–	–	–	–
Merlung	–	–	–	–
Batang Asam	–	–	–	–
Tebing Tinggi	–	–	–	–
Renah Mendaluh	–	–	–	–
Muara Papalik	–	–	–	–
Pengabuan	–	–	–	–
Senyerang	–	–	–	–
Tungkal Ilir	–	–	–	–
Bram Itam	–	–	–	–
Seberang Kota	–	–	–	–
Betara	–	–	–	–
Kuala Betara	–	–	–	–
Tanjung Jabung Barat	–	–	–	–

Lanjutan Tabel/Continued Table 5.2.2

Kecamatan Subdistrict	Petsai Chinese Cabbage		Tomat/Tomato		Bawang Putih/ Garlic	
	2019	2020	2019	2020	2019	2020
(1)	(10)	(11)	(12)	(13)	(14)	(15)
Tungkal Ulu	—	—	—	—	—	—
Merlung	—	—	—	—	—	—
Batang Asam	—	—	—	—	—	—
Tebing Tinggi	—	—	—	10	—	—
Renah Mendaluh	—	—	—	—	—	—
Muara Papalik	—	—	—	—	—	—
Pengabuan	—	—	25	—	—	—
Senyerang	—	—	—	—	—	—
Tungkal Ilir	—	—	—	—	—	—
Bram Itam	—	—	—	—	—	—
Seberang Kota	—	—	—	—	—	—
Betara	—	—	136	145	—	—
Kuala Betara	—	—	—	—	—	—
Tanjung Jabung Barat	—	—	161	155	—	—

Sumber/Source: BPS Statistik Pertanian Hortikultura SPH-SBS/BPS-Statistics Indonesia Agricultural Statistic for Horticulture SPH-SBS

Tabel
Table 5.2.3

**Luas Panen Tanaman Sayuran dan Buah-buahan
Semusim Menurut Jenis Tanaman (ha) 2016–2020**
*Harvested Area of Seasonal Vegetables and Fruits by
Kind of Plant (ha) 2017–2020*

Jenis Tanaman Kind of Plants	2017	2018	2019	2020
(1)	(2)	(3)	(4)	(5)
Sayuran/ Vegetables				
Bawang Daun/ Wlech Onion	–	–	–	–
Bawang Merah/ Shallot	–	–	–	–
Bawang Putih/ Garlic	–	–	–	–
Bayam/ Spinach	24	16	45	37
Buncis/ Green Bean	1	–	–	1
Cabai Besar/ Chili (Capsicum Annum)	119	92	92	148
Cabai Rawit/ Chili (Capsicum Frutescens)	78	65	72	106
Cabai/ Chili	197	157	164	254
Jamur/ Mushroom	–	–	–	–
Kacang Merah/ Red Bean	–	–	–	–
Kacang Panjang/ Yardlong Bean	121	106	127	142
Kangkung/ Kangkong	21	23	59	71
Kembang Kol/ Cauliflower	–	–	–	–
Kentang/ Potato	–	–	–	–
Ketimun/ Cucumber	60	50	68	81
Kubis/ Cabbage	–	–	–	–
Labu Siam/ Chayote	–	–	1	–
Lobak/ Radish	–	–	–	–

Lanjutan Tabel/*Continued Table 5.2.3*

Jenis Tanaman <i>Kind of Plants</i>	2017	2018	2019	2020
(1)	(2)	(3)	(4)	(5)
Paprika/ Bell Pepper	–	–	–	–
Petsai/ Chinese Cabbage	–	–	–	–
Terung/ Eggplant	54	39	48	41
Tomat/ Tomato	5	–	–	21
Wortel/ Carrot	–	–	–	–
Buah–buahan/ Fruits				
Blewah/ Cantaloupe	–	2	15	–
Melon/ Melon	–	–	6	9
Semangka/ Watermelon	10	9	43	46
Stroberi/ Strawberry	–	–	–	–

Sumber/*Source*: BPS Statistik Pertanian Hortikultura SPH-SBS/*BPS-Statistics Indonesia Agricultural Statistic for Horticulture SPH-SBS*

Tabel 5.2.4 **Produksi Tanaman Sayuran dan Buah-buahan Semusim Menurut Jenis Tanaman (kuintal) 2016–2020**
Production of Seasonal Vegetables and Fruits by Kind of Plant (quintal) 2017–2020

Jenis Tanaman Kind of Plants	2017	2018	2019	2020
(1)	(2)	(3)	(4)	(5)
Sayuran/ Vegetables				
Bawang Daun/ Wlech Onion	–	–	–	...
Bawang Merah/ Shallot	–	–	–	...
Bawang Putih/ Garlic	–	–	–	...
Bayam/ Spinach	1 572	1 692	658	207
Buncis/ Green Bean	80	–	–	20
Cabai Besar/ Chili (Capsicum Annum)	4 155	3 628	2 302	3 631
Cabai Rawit/ Chili (Capsicum Frutescens)	2 605	1 807	1 707	2 770
Cabai/ Chili	6 760	5 435	4 009	6 401
Jamur/ Mushroom	–	–	–	–
Kacang Merah/ Red Bean	–	–	–	–
Kacang Panjang/ Yardlong Bean	8 118	3 966	2 964	2 102
Kangkung/ Kangkong	1 108	3 914	957	426
Kembang Kol/ Cauliflower	–	–	–	–
Kentang/ Potato	–	–	–	–
Ketimun/ Cucumber	5 438	5 662	1 988	1 105
Kubis/ Cabbage	...	–	–	–
Labu Siam/ Chayote	...	–	16	–
Lobak/ Radish	...	–	–	–

Lanjutan Tabel/Continued Table 5.2.4

Jenis Tanaman <i>Kind of Plants</i>	2017	2018	2019	2020
(1)	(2)	(3)	(4)	(5)
Paprika/ Bell Pepper	–	–	–	–
Petsai/ Chinese Cabbage	–	–	–	–
Terung/ Eggplant	3 132	2 900	1 309	715
Tomat/ Tomato	18	–	161	155
Wortel/ Carrot	–	–	–	–
Buah–buahan/ Fruits				
Blewah/ Cantaloupe	–	30	300	–
Melon/ Melon	–	–	363	167
Semangka/ Watermelon	532	194	3 306	1 379
Stroberi/ Strawberry	–	–	–	–

Sumber/Source: BPS Statistik Pertanian Hortikultura SPH-SBS/BPS-Statistics Indonesia Agricultural Statistic for Horticulture SPH-SBS

Tabel
Table 5.2.5**Luas Panen Tanaman Biofarmaka Menurut Kecamatan dan Jenis Tanaman (m²) 2019 dan 2020**
Harvested Area of Medicinal Plants by Subdistrict and Kind of Plant (m²) 2019 and 2020

Kecamatan Subdistrict	Jahe/Ginger		Laos/Lengkuas/Galanga	
	2019	2020	2019	2020
(1)	(2)	(3)	(4)	(5)
Tungkal Ulu	1 470	7 850	780	5 890
Merlung	1 000	–	600	–
Batang Asam	34	23	82	62
Tebing Tinggi	9 190	65	73	47
Renah Mendaluh	850	8 000	375	3 000
Muara Papalik	535	–	695	–
Pengabuan	1 170	2 670	2 181	4 377
Senyerang	5	–	100	–
Tungkal Ilir	3 405	85	1 050	140
Bram Itam	–	–	–	–
Seberang Kota	–	–	–	–
Betara	8 900	43 145	9 799	11 245
Kuala Betara	–	–	–	–
Tanjung Jabung Barat	26 559	61 838	15 735	24 761

Lanjutan Tabel/Continued Table 5.2.5

Kecamatan Subdistrict	Kencur/East Indian Galangal		Kunyit/Turmeric	
	2019	2020	2019	2020
(1)	(6)	(7)	(8)	(9)
Tungkal Ulu	380	3 955	1 110	6 840
Merlung	200	–	700	–
Batang Asam	16	13	69	63
Tebing Tinggi	42	52	109	88
Renah Mendaluh	775	600	1 025	2 800
Muara Papalik	–	–	286	–
Pengabuan	1 105	400	766	450
Senyerang	100	–	150	–
Tungkal Ilir	328	22	650	140
Bram Itam	–	–	–	2 000
Seberang Kota	–	–	–	–
Betara	2 903	8 181	4 240	5 615
Kuala Betara	–	–	–	–
Tanjung Jabung Barat	5 849	13 223	9 105	17 996

Sumber/Source: BPS Statistik Pertanian Hortikultura SPH-TBF/BPS-Statistics Indonesia Agricultural Statistic for Horticulture SPH-TBF

Tabel
Table 5.2.6**Produksi Tanaman Biofarmaka Menurut Kecamatan dan Jenis Tanaman (kg) 2019 and 2020**
Production of Medicinal Plants by Subdistrict and Kind of Plant (kg) 2019 and 2020

Kecamatan Subdistrict	Jahe/Ginger		Laos/Lengkuas/Galanga	
	2019	2020	2019	2020
(1)	(2)	(3)	(4)	(5)
Tungkal Ulu	5 376	13 370	3 264	10 561
Merlung	1 400	–	798	–
Batang Asam	137	220	347	580
Tebing Tinggi	12 866	224	285	201
Renah Mendaluh	1 225	14 700	933	10 640
Muara Papalik	749	–	924	–
Pengabuan	2 198	8 763	3 699	16 168
Senyerang	7	–	133	–
Tungkal Ilir	5 782	265	2 395	334
Bram Itam	–	–	–	–
Seberang Kota	–	–	–	–
Betara	14 140	117 068	15 299	25 977
Kuala Betara	–	–	–	–
Tanjung Jabung Barat	43 880	154 610	28 077	64 461

Lanjutan Tabel/Continued Table 5.2.6

Kecamatan Subdistrict	Kencur/East Indian Galangal		Kunyit/Turmeric	
	2019	2020	2019	2020
(1)	(6)	(7)	(8)	(9)
Tungkal Ulu	2 460	5 555	3 864	9 768
Merlung	200	–	840	–
Batang Asam	48	102	285	479
Tebing Tinggi	116	115	391	296
Renah Mendaluh	1 400	1 200	2 070	3 720
Muara Papalik	–	–	343	–
Pengabuan	1 610	829	1 279	964
Senyerang	100	–	180	–
Tungkal Ilir	358	40	1 380	305
Bram Itam	–	–	–	3 600
Seberang Kota	–	–	–	–
Betara	3 286	14 695	5 862	12 594
Kuala Betara	–	–	–	–
Tanjung Jabung Barat	9 578	22 536	16 494	31 726

Sumber/Source: BPS Statistik Pertanian Hortikultura SPH-TBF/BPS-Statistics Indonesia Agricultural Statistic for Horticulture SPH-TBF

Tabel
Table 5.2.7**Luas Panen Tanaman Biofarmaka Menurut Jenis
Tanaman (m²) 2017–2020**
**Harvested Area of Medicinal Plants by Kind of Plant (m²)
2017–2020**

Jenis Tanaman Kind of Plants	2017	2018	2019	2020
(1)	(2)	(3)	(4)	(5)
Dlingo/Dringo/ Sweet Root/ Calamus	1 000	–	–	–
Jahe/ Ginger	23 094	8 629	26 559	61 838
Kapulaga/ Java Cardamon	–	–	–	–
Keji Beling/Kecibeling/ Strobilanthes crispata	–	–	80	–
Kencur/ East Indian Galangal	6 202	3 127	5 849	13 223
Kunyit/ Turmeric	7 246	4 399	9 105	17 996
Laos/Lengkuas/ Galanga	14 170	7 332	15 735	24 761
Lempuyang/ Zingiber Aromaticum	1 000	1 005	93	41
Lidah Buaya/ Oliviera	–	–	–	–
Mahkota Dewa/ God's Crown	7	–	–	–
Mengkudu/Pace/ Indian Mulberry	–	–	–	–
Sambiloto/ King of Bitter	–	–	75	18
Temuireng/ Black Turmeric	–	11	25	7
Temukunci/ Chinese Keys	–	–	–	–
Temulawak/ Java Turmeric	–	7	46	30

Sumber/Source: BPS Statistik Pertanian Hortikultura SPH-TBF/BPS-Statistics Indonesia Agricultural Statistic for Horticulture SPH-TBF

Tabel 5.2.8 **Produksi Tanaman Biofarmaka Menurut Jenis Tanaman (kg) 2017–2020**
Table **Production of Medicinal Plants by Kind of Plant (kg) 2017–2020**

Jenis Tanaman <i>Kind of Plants</i>	2017	2018	2019	2020
(1)	(2)	(3)	(4)	(5)
Dlingo/Dringo/ Sweet Root/ Calamus	500	–	–	–
Jahe/ Ginger	50 673	12 038	43 880	154 610
Kapulaga/ Java Cardamon	–	–	–	–
Keji Beling/Kecibeling/ Strobilanthes crispa	–	–	210	–
Kencur/ East Indian Galangal	14 430	2 711	9 578	22 536
Kunyit/ Turmeric	17 684	5 271	16 494	31 726
Laos/Lengkuas/ Galanga	44 074	9 778	28 077	64 461
Lempuyang/ Zingiber Aromaticum	8 800	805	265	144
Lidah Buaya/ Oliviera	–	–	–	–
Mahkota Dewa/ God's Crown	560	–	–	–
Mengkudu/Pace/ Indian Mulberry	–	–	–	–
Sambiloto/ King of Bitter	–	–	224	54
Temuireng/ Black Turmeric	–	17	71	28
Temukunci/ Chinese Keys	–	–	–	–
Temulawak/ Java Turmeric	–	15	209	134

Sumber/Source: BPS Statistik Pertanian Hortikultura SPH-TBF/BPS-Statistics Indonesia *Agricultural Statistic for Horticulture SPH-TBF*

Tabel
Table 5.2.9**Luas Panen Tanaman Hias Menurut Kecamatan dan Jenis Tanaman (m²) 2019 and 2020**
Harvested Area of Ornamental Plants by Subdistrict and Kind of Plant (m²) 2019 and 2020

Kecamatan Subdistrict	Anggrek/ <i>Orchid</i>		Krisan/ <i>Chrysantemum</i>	
	2019	2020	2019	2020
(1)	(2)	(3)	(4)	(5)
Tungkal Ulu	–	–	–	–
Merlung	–	–	–	–
Batang Asam	–	–	–	–
Tebing Tinggi	–	–	–	–
Renah Mendaluh	–	–	–	–
Muara Papalik	–	–	–	–
Pengabuan	–	–	–	–
Senyerang	–	–	–	–
Tungkal Ilir	85	100	–	–
Bram Itam	–	–	–	–
Seberang Kota	–	–	–	–
Betara	–	–	–	–
Kuala Betara	–	–	–	–
Tanjung Jabung Barat	85	100	–	–

Lanjutan Tabel/Continued Table 5.2.9

Kecamatan Subdistrict	Mawar/Rose		Sedap Malam/Tuberose	
	2019	2020	2019	2020
(1)	(6)	(7)	(8)	(9)
Tungkal Ulu	–	–	–	–
Merlung	–	–	–	–
Batang Asam	–	–	–	–
Tebing Tinggi	–	–	–	–
Renah Mendaluh	–	–	–	–
Muara Papalik	–	–	–	–
Pengabuan	–	–	–	–
Senyerang	–	–	–	–
Tungkal Ilir	175	132	–	–
Bram Itam	–	–	–	–
Seberang Kota	–	–	–	–
Betara	–	–	–	–
Kuala Betara	–	–	–	–
Tanjung Jabung Barat	175	132	–	–

Sumber/Source: BPS Statistik Pertanian Hortikultura SPH-TH/BPS-Statistics Indonesia Agricultural Statistik for Horticulture SPH-TH

Tabel
Table 5.2.10

Produksi Tanaman Hias Menurut Kecamatan dan Jenis Tanaman (tangkai) 2019 and 2020
Production of Ornamental Plants by Subdistrict and Kind of Plant (stalks) 2019 and 2020

Kecamatan Subdistrict	Anggrek/ <i>Orchid</i>		Krisan/ <i>Chrysantemum</i>	
	2019	2020	2019	2020
(1)	(2)	(3)	(4)	(5)
Tungkal Ulu	–	–	–	–
Merlung	–	–	–	–
Batang Asam	–	–	–	–
Tebing Tinggi	–	–	–	–
Renah Mendaluh	–	–	–	–
Muara Papalik	–	–	–	–
Pengabuan	–	–	–	–
Senyerang	–	–	–	–
Tungkal Ilir	180	489	–	–
Bram Itam	–	–	–	–
Seberang Kota	–	–	–	–
Betara	–	–	–	–
Kuala Betara	–	–	–	–
Tanjung Jabung Barat	180	489	–	–

Lanjutan Tabel/Continued Table 5.2.10

Kecamatan Subdistrict	Mawar/Rose		Sedap Malam/Tuberose	
	2019	2020	2019	2020
(1)	(6)	(7)	(8)	(9)
Tungkal Ulu	–	–	–	–
Merlung	–	–	–	–
Batang Asam	–	–	–	–
Tebing Tinggi	–	–	–	–
Renah Mendaluh	–	–	–	–
Muara Papalik	–	–	–	–
Pengabuan	–	–	–	–
Senyerang	–	–	–	–
Tungkal Ilir	450	666	–	–
Bram Itam	–	–	–	–
Seberang Kota	–	–	–	–
Betara	–	–	–	–
Kuala Betara	–	–	–	–
Tanjung Jabung Barat	450	666	–	–

Sumber/Source: BPS Statistik Pertanian Hortikultura SPH-TH/BPS-Statistics Indonesia Agricultural Statistik for Horticulture SPH-TH

Tabel 5.2.11 **Luas Panen Tanaman Hias Menurut Jenis Tanaman (m²) 2016–2020**
Table 5.2.11 **Harvested Area of Ornamental Plants by Kind of Plant (m²) 2017–2020**

Jenis Tanaman Kind of Plants	2017	2018	2019	2020
(1)	(2)	(3)	(4)	(5)
Adenium (Kamboja Jepang)/ Adenium obesum	–	–	425	495
Aglaonema/ Chinese evergreens	–	–	–	–
Anggrek/ Orchid	–	–	85	100
Anthurium Bunga/ Flamingo Lily Flower	–	–	100	45
Anthurium Daun/ Laceleaf	–	–	–	–
Anyelir/ Carnation	–	–	–	–
Caladium/ Heart of Jesus	–	–	–	–
Cordylina/ Cordylina	–	–	–	–
Diffenbachia/ Dumb canes	–	–	–	–
Dracaena/ Dracaena	–	–	–	–
Euphorbia/ Spurges	–	–	–	–
Gladiol/ Gladiol	–	–	89	151

Lanjutan Tabel/Continued Table 5.2.11

Jenis Tanaman Kind of Plants	2017	2018	2019	2020
(1)	(2)	(3)	(4)	(5)
Herbras/ Gerbera	–	–	–	–
Krisan/ Chrysantemum	–	–	–	–
Mawar/ Rose	–	–	175	132
Melati/ Jasmine	–	–	140	150
Monstera/ Swiss cheese plant	–	–	–	–
Pakis/ Fern	–	–	–	–
Palem/ Palm (Pohon/tree)	–	–	140	155
Pedang-pedangan/ Sansevieria	–	–	165	255
Pisang–pisangan/ Heliconia	–	–	–	–
Philodendron/ Philodendron	–	–	–	–
Sedap Malam/ Tuberose	–	–	–	–
Soka/ Ixora	–	–	60	50

Sumber/Source: BPS Statistik Pertanian Hortikultura SPH-TH/BPS-Statistics Indonesia Agricultural Statistik for Horticulture SPH-TH

Tabel
Table 5.2.12**Produksi Tanaman Hias Menurut Jenis Tanaman
(tangkai) 2017–2020**
**Production of Ornamental Plants by Kind of Plant (stalks)
2017–2020**

Jenis Tanaman <i>Kind of Plants</i>	2017	2018	2019	2020
(1)	(2)	(3)	(4)	(5)
Adenium (Kamboja Jepang)/ Adenium obesum (Pohon/Tree)	–	–	475	555
Aglaonema/ Chinese evergreens	–	–	–	–
Anggrek/ Orchid	–	–	180	489
Anthurium Bunga/ Flamingo Lily Flower	–	–	160	325
Anthurium Daun/ Laceleaf	–	–	–	–
Anyelir/ Carnation	–	–	–	–
Caladium/ Heart of Jesus	–	–	–	–
Cordylina/ Cordylina	–	–	–	–
Diffenbachia/ Dumb canes	–	–	–	–
Dracaena/ Dracaena	–	–	–	–
Euphorbia/ Spurges	–	–	–	–
Gladiol/ Gladiol	–	–	321	176

Lanjutan Tabel/Continued Table 5.2.12

Jenis Tanaman Kind of Plants	2016	2017	2019	2020
(1)	(2)	(3)	(4)	(5)
Herbras/ Gerbera	–	–	–	–
Krisan/ Chrysantemum	–	–	–	–
Mawar/ Rose	–	–	450	666
Melati/ Jasmine	–	–	90	185
Monstera/ Swiss cheese plant	–	–	–	–
Pakis/ Fern	–	–	–	–
Palem/ Palm	–	–	165	170
Pedang-pedangan/ Sansevieria	–	–	165	255
Pisang-pisangan/ Heliconia (Rumpun/ Clumps)	–	–	–	–
Philodendron/ Philodendron	–	–	–	–
Sedap Malam/ Tuberose	–	–	–	–
Soka/ Ixora (Pohon/Tree)	–	–	60	103

Sumber/Source: BPS Statistik Pertanian Hortikultura SPH-TH/BPS-Statistics Indonesia Agricultural Statistik for Horticulture SPH-TH

Tabel 5.2.13 **Produksi Buah-buahan Menurut Kecamatan dan Jenis Tanaman (kuintal) 2019 and 2020**
Production of Fruits by Subdistrict and Kind of Plant (quintal) 2019 and 2020

Kecamatan Subdistrict	Mangga/Mango		Durian/Durian	
	2019	2020	2019	2020
(1)	(2)	(3)	(4)	(5)
Tungkal Ulu	27	89	167	152
Merlung	669	501	1 322	2 625
Batang Asam	445	440	12 480	7 308
Tebing Tinggi	42	–	24	–
Renah Mendaluh	644	391	5 483	2 368
Muara Papalik	196	–	752	–
Pengabuan	32	138	319	1 343
Senyerang	1 220	601	148	–
Tungkal Ilir	1 200	522	–	–
Bram Itam	121	166	–	–
Seberang Kota	668	1 204	1 384	1 155
Betara	635	688	579	768
Kuala Betara	–	–	–	–
Tanjung Jabung Barat	5 899	4 740	22 658	15 719

Lanjutan Tabel/Continued Table 5.2.13

Kecamatan Subdistrict	Jeruk/Orange/Tangerine		Pisang/Banana	
	2019	2020	2019	2020
(1)	(6)	(7)	(8)	(9)
Tungkal Ulu	–	–	2 480	3 881
Merlung	145	163	867	395
Batang Asam	2	961	245 455	233 070
Tebing Tinggi	6 910	883	1 282	3 068
Renah Mendaluh	437	70	1 823	1 036
Muara Papalik	102	27	76	85
Pengabuan	25	110	632	2 369
Senyerang	741	318	861	6 486
Tungkal Ilir	7	3	1 077	1 073
Bram Itam	12 800	3 500	158	376
Seberang Kota	–	–	152	228
Betara	81 440	10 684	2 755	9 310
Kuala Betara	–	–	2 415	7 063
Tanjung Jabung Barat	102 609	16 719	260 033	268 440

Lanjutan Tabel/*Continued Table* 5.2.13

Kecamatan Subdistrict	Pepaya/Papaya		Salak/Salacca	
	2019	2020	2019	2020
(1)	(10)	(11)	(12)	(13)
Tungkal Ulu	123	105	–	–
Merlung	790	619	37	208
Batang Asam	1 095	785	2 373	2 080
Tebing Tinggi	287	1 208	–	–
Renah Mendaluh	2 333	537	69	31
Muara Papalik	540	73	–	–
Pengabuan	24	147	–	–
Senyerang	434	176	–	–
Tungkal Ilir	151	113	–	–
Bram Itam	80	86	–	–
Seberang Kota	112	81	–	–
Betara	1 842	681	–	–
Kuala Betara	–	–	–	–
Tanjung Jabung Barat	7 811	4 611	2 479	2 319

Sumber/Source: BPS Statistik Pertanian Hortikultura SPH-BST/BPS-Statistics Indonesia Agricultural Statistic for Horticulture SPH-BST

Tabel 5.2.14 **Produksi Buah–Buahan dan Sayuran Tahunan Menurut Jenis Tanaman (kuintal) 2017–2020**
Production of Annual Fruits and Vegetables by Kind of Plant (quintal) 2017–2020

Jenis Tanaman <i>Kind of Plants</i>	2017	2018	2019	2020
(1)	(2)	(3)	(4)	(5)
Buah–Buahan/ Fruits:				
Alpukat/ Avocado	622	227	668	609
Anggur/ Grape	–	–	–	–
Apel/ Apple	–	–	–	–
Belimbing/ Star Fruit	632	5 406	2 708	1 101
Duku/Langsat/Kokosan/ Duku	939	6 443	16 045	6 669
Durian/ Durian	1 633	4 850	22 658	15 719
Jambu Air/ Rose Apple	1 063	454	2 208	1 625
Jambu Biji/ Guava	1 188	2 936	1 284	1 001
Jeruk Besar/ Pomelo	79	169	103	419
Jeruk Siam/Kepron/ Tangerine/ Orange	17 556	96 506	102 609	16 719
Jeruk/ Orange (Tangerine + Pomelo)	17 635	96 675	102 712	17 138
Mangga/ Mango	1 292	6 682	5 899	4 740
Manggis/ Mangosteen	3 090	257	7 112	3 606

Lanjutan Tabel/*Continued Table* 5.2.14

Jenis Tanaman <i>Kind of Plants</i>	2017	2018	2019	2020
(1)	(2)	(3)	(4)	(5)
Markisa/ Marquisa	10	7	12	23
Nangka/Cempedak/ Jack Fruit	8 447	12 357	17 113	5 887
Nenas/ Pineapple	261	500	658	1 103
Pepaya/ Papaya	5 258	6 442	7 811	4 611
Pisang/ Banana	12 856	55 045	260 033	268 440
Rambutan/ Rambutan	3 495	8 866	15 529	9 580
Salak/ Salacca	59	617	2 479	2 319
Sawo/Sapodilla/ Star Apple	1 049	1 739	2 245	1 840
Sirsak/ Soursop	263	1 177	793	770
Sukun/ Bread Fruit	193	304	645	2 189
Sayuran/ Vegetables				
Jengkol/ Jengkol	882	1 086	4 018	3 241
Melinjo/ Melinjo	903	985	815	428
Petai/ Twisted Cluster Bean	143	594	1 637	500

Sumber/*Source*: BPS Statistik Pertanian Hortikultura SPH-BST/*BPS-Statistics Indonesia Agricultural Statistic for Horticulture SPH-BST*

**5.3 PERKEBUNAN
ESTATE CROPS**

Tabel 5.3.1 Luas Areal Tanaman Perkebunan Menurut Kecamatan dan Jenis Tanaman (ha) 2019 dan 2020
Planted Area of Estate Crops by Subdistrict and Type of Crops (ha) 2019 dan 2020

Kecamatan Subdistrict	Kelapa Sawit/Oil Palm		Kelapa/Coconut	
	2019	2020*	2019	2020*
(1)	(2)	(3)	(4)	(5)
Tungkal Ulu	7 459	7 468	11	11
Mertung	12 246	12 246	-	-
Batang Asam	14 989	15 179	19	19
Tebing Tinggi	11 267	11 267	51	51
Renah Mendaluh	7 849	7 849	12	12
Muara Papalik	10 558	10 558	14	14
Pengabuan	446	448	13 393	13 393
Senyerang	1 054	1 054	11 271	11 271
Tungkal Ilir	171	171	6 281	6 281
Bram Itam	3 735	3 735	5 675	5 675
Seberang Kota	32	32	5 088	5 133
Betara	2 601	2 601	4 244	4 244
Kuala Betara	387	387	9 290	9 290
Tanjung Jabung Barat	72 794	72 995	55 349	55 394

Lanjutan Tabel/*Continued Table* 5.3.1

Kecamatan Subdistrict	Karet/Rubber		Kopi/Coffee	
	2019	2020*	2019	2020*
(1)	(6)	(7)	(8)	(9)
Tungkal Ulu	715	705	–	–
Merlung	1 080	990	–	–
Batang Asam	1 562	1 358	–	31
Tebing Tinggi	7	7	37	37
Renah Mendaluh	1 663	1 663	0	0
Muara Papalik	569	561	0	0
Pengabuan	1 336	1 336	295	295
Senyerang	493	493	194	194
Tungkal Ilir	–	–	0	0
Bram Itam	3	3	449	449
Seberang Kota	–	–	–	–
Betara	1 186	1 171	1 370	1 370
Kuala Betara	0	0	350	350
Tanjung Jabung Barat	8 614	8 287	2 695	2 726

Lanjutan Tabel/Continued Table 5.3.1

Kecamatan Subdistrict	Kakao/Cocoa		Tebu/Sugar cane	
	2019	2020*	2019	2020*
(1)	(10)	(11)	(12)	(13)
Tungkal Ulu	–	–	–	–
Merlung	–	–	–	–
Batang Asam	76	76	–	–
Tebing Tinggi	–	–	–	–
Renah Mendaluh	212	212	–	–
Muara Papalik	–	–	–	–
Pengabuan	–	–	–	–
Senyerang	–	–	–	–
Tungkal Ilir	–	–	–	–
Bram Itam	–	–	–	–
Seberang Kota	–	–	–	–
Betara	8	7	–	–
Kuala Betara	56	56	–	–
Tanjung Jabung Barat	352	351	–	–

Lanjutan Tabel/*Continued Table* 5.3.1

Kecamatan Subdistrict	Teh/Tea		Pinang/Betel Nut	
	2019	2020*	2019	2020*
(1)	(14)	(15)	(16)	(17)
Tungkal Ulu	–	–	25	25
Merlung	–	–	–	–
Batang Asam	–	–	20	36
Tebing Tinggi	–	–	202	202
Renah Mendaluh	–	–	–	18
Muara Papalik	–	–	9	9
Pengabuan	–	–	4 776	4 780
Senyerang	–	–	1 242	1 242
Tungkal Ilir	–	–	586	586
Bram Itam	–	–	1 387	1 387
Seberang Kota	–	–	709	798
Betara	–	–	1 042	1 043
Kuala Betara	–	–	1 355	1 355
Tanjung Jabung Barat	0	0	11 353	11 481

Catatan/Note: * Angka Sementara/ Preliminary Figures

Sumber/Source: Dinas Perkebunan dan Peternakan Kabupaten Tanjung Jabung Barat/*Plantation and Livestock Office Of Tanjung Jabung Barat Regency*

Tabel 5.3.2 **Produksi Perkebunan Menurut Kecamatan dan Jenis Tanaman (ton) 2019 dan 2020**
Table 5.3.2 **Production of Estate by Subdistrict and Type of Crops (ton) 2019 and 2020**

Kecamatan Subdistrict	Kelapa Sawit/Oil Palm		Kelapa/Coconut	
	2019	2020*	2019	2020*
(1)	(2)	(3)	(4)	(5)
Tungkal Ulu	10 774	12 008	7	7
Merlung	33 624	33 624	–	–
Batang Asam	26 579	26 579	10	10
Tebing Tinggi	34 650	34 650	18	18
Renah Mendaluh	14 496	14 496	6	6
Muara Papalik	30 948	30 948	–	–
Pengabuan	438	441	13 544	13 533
Senyerang	1 149	1 173	10 721	10 733
Tungkal Ilir	81	81	7 227	7 227
Bram Itam	4 077	4 077	5 566	5 566
Seberang Kota	26	26	4 825	4 825
Betara	1 449	1 449	1 650	1 650
Kuala Betara	1 171	1 387	10 856	11 520
Tanjung Jabung Barat	159 462	160 939	54 430	55 095

Lanjutan Tabel/*Continued Table 5.3.2*

Kecamatan Subdistrict	Karet/Rubber		Kopi/Coffee	
	2019	2020*	2019	2020*
(1)	(6)	(7)	(8)	(9)
Tungkal Ulu	318	211	–	–
Merlung	1 328	1 328	–	–
Batang Asam	516	516	–	–
Tebing Tinggi	2	2	30	28
Renah Mendaluh	864	864	–	–
Muara Papalik	600	600	–	–
Pengabuan	507	507	92	95
Senyerang	32	32	42	42
Tungkal Ilir	–	–	–	–
Bram Itam	1	1	307	307
Seberang Kota	–	–	–	–
Betara	254	254	501	501
Kuala Betara	–	–	199	217
Tanjung Jabung Barat	4 422	4 315	1 171	1 190

Lanjutan Tabel/Continued Table 5.3.2

Kecamatan Subdistrict	Kakao/Cocoa		Tebu/Sugar cane	
	2019	2020*	2019	2020*
(1)	(10)	(11)	(12)	(13)
Tungkal Ulu	–	–	–	–
Merlung	–	–	–	–
Batang Asam	26	26	–	–
Tebing Tinggi	–	–	–	–
Renah Mendaluh	7	7	–	–
Muara Papalik	–	–	–	–
Pengabuan	–	–	–	–
Senyerang	–	–	–	–
Tungkal Ilir	–	–	–	–
Bram Itam	–	–	–	–
Seberang Kota	–	–	–	–
Betara	1	1	–	–
Kuala Betara	–	–	–	–
Tanjung Jabung Barat	34	34	–	–

Lanjutan Tabel/*Continued Table* 5.3.2

Kecamatan Subdistrict	Teh/Tea		Pinang/Betel Nut	
	2019	2020*	2019	2020*
(1)	(14)	(15)	(16)	(17)
Tungkal Ulu	–	–	27	28
Merlung	–	–	–	–
Batang Asam	–	–	12	12
Tebing Tinggi	–	–	95	95
Renah Mendaluh	–	–	–	–
Muara Papalik	–	–	3	3
Pengabuan	–	–	4 049	4 053
Senyerang	–	–	1 283	1 312
Tungkal Ilir	–	–	584	584
Bram Itam	–	–	1 026	1 026
Seberang Kota	–	–	651	651
Betara	–	–	938	938
Kuala Betara	–	–	1 606	1 876
Tanjung Jabung Barat	–	–	10 274	10 578

Catatan/Note: * Angka Sementara/ Preliminary Figures

Sumber/Source: Dinas Perkebunan dan Peternakan Kabupaten Tanjung Jabung Barat/*Plantation and Livestock Office Of Tanjung Jabung Barat Regency*

**5.4 PETERNAKAN
LIVESTOCK**

**Tabel 5.4.1 Populasi Unggas Menurut Kecamatan di Kabupaten
Tanjung Jabung Barat (2020)
Poultry Population by Subdistrict (2020)**

Kecamatan Subdistrict	Itik* Duck	Ayam/Chicken*	
		Ayam Kampung/ Free-Range Chicken	Ayam Pedaging/ Broiler
(1)	(2)	(3)	(4)
Tungkal Ulu	8 592	140 696	–
Merlung	6 429	103 254	–
Batang Asam	157	229 033	–
Tebing Tinggi	15 491	15 633	125 550
Renah Mendaluh	5 183	94 364	–
Muara Papalik	4 160	31 686	–
Pengabuan	8 288	117 043	–
Senyerang	370	243 851	–
Tungkal Ilir	4 814	4 734	–
Bram Itam	15 428	38 646	–
Seberang Kota	8 227	62 626	–
Betara	10 633	57 900	33 480
Kuala Betara	7 650	63 414	–
Tanjung Jabung Barat	95 421	1 202 880	159 030

Lanjutan Tabel/*Continued Table* 5.4.1

Kecamatan Subdistrict	Ayam/Chicken	Jumlah Total
	Ayam Petelur/ <i>Laying Pullet</i>	
(1)	(5)	(6)
Tungkal Ulu	–	149 288
Merlung	–	109 683
Batang Asam	–	229 190
Tebing Tinggi	–	156 674
Renah Mendaluh	–	99 547
Muara Papalik	–	35 846
Pengabuan	–	125 331
Senyerang	–	244 221
Tungkal Ilir	–	9 548
Bram Itam	–	54 074
Seberang Kota	–	70 853
Betara	–	102 013
Kuala Betara	–	71 063
Tanjung Jabung Barat	–	1 457 331

Catatan/Note: * Angka Sementara/ *Preliminary Figures*

Sumber/Source: Dinas Perkebunan dan Peternakan Kabupaten Tanjung Jabung Barat/*Plantation and Livestock Office Of Tanjung Jabung Barat Regency*

Tabel
Table 5.4.2

Produksi Telur Unggas di Kabupaten Tanjung Jabung Barat Menurut Kecamatan (2020)
Eggs Production by Subdistrict in Tanjung Jabung Barat Regency (2020)

Kecamatan Subdistrict	Ayam*/Chicken			Jumlah Total
	Itik* Duck	Ayam Kampung/ Free-Range Chicken	Ras Purebred Chicken	
(1)	(2)	(3)	(4)	(5)
Tungkal Ulu	57 437	67 233	–	124 670
Merlung	25 553	49 533	–	75 085
Batang Asam	573	109 691	–	110 264
Tebing Tinggi	59 581	7 452	–	67 033
Renah Mendaluh	40 829	45 023	–	85 851
Muara Papalik	18 838	15 185	–	34 022
Pengabuan	49 316	55 951	–	105 267
Senyerang	2 812	116 330	–	119 143
Tungkal Ilir	23 052	3 913	–	26 965
Bram Itam	79 402	18 550	–	97 952
Seberang Kota	48 292	29 556	–	77 848
Betara	48 132	27 880	–	76 011
Kuala Betara	38 882	30 212	–	69 094
Tanjung Jabung Barat	492 697	576 508	–	1 069 205

Catatan/Note: * Angka Sementara/ Preliminary Figures

Sumber/Source: Dinas Perkebunan dan Peternakan Kabupaten Tanjung Jabung Barat/Plantation and Livestock Office Of Tanjung Jabung Barat Regency

Tabel
Table 5.4.3**Produksi Daging Ternak Unggas Menurut Kecamatan di
Kabupaten Tanjung Jabung Barat (Kg) (2020)**
**Meat Live Stock Production by Subdistrict in Tanjung
Jabung Barat Regency (Kg) (2020)**

Kecamatan Subdistrict	Itik* Duck	Ayam/Chicken*	
		Ayam Kampung/ Free-Range Chicken	Ayam Pedaging/ Broiler
(1)	(2)	(3)	(4)
Tungkal Ulu	122	73 783	202 520
Merlung	61	329	241 281
Batang Asam	–	109 646	264 918
Tebing Tinggi	720	7 694	259 375
Renah Mendaluh	–	–	260 620
Muara Papalik	–	314	180 899
Pengabuan	1 931	37 418	267 721
Senyerang	348	114 464	228 665
Tungkal Ilir	1 305	13 724	1 008 201
Bram Itam	1 148	3 942	271 870
Seberang Kota	–	–	87 026
Betara	479	2 628	245 099
Kuala Betara	–	–	232 857
Tanjung Jabung Barat	6 113	363 942	3 751 051

Lanjutan Tabel/Continued Table 5.4.3

Kecamatan Subdistrict	Ayam/Chicken	Jumlah Total
	Ayam Petelur/ Laying Pullet	
(1)	(5)	(6)
Tungkal Ulu	–	276 424
Merlung	–	241 670
Batang Asam	–	374 564
Tebing Tinggi	–	267 790
Renah Mendaluh	–	260 620
Muara Papalik	–	181 212
Pengabuan	–	307 070
Senyerang	–	343 477
Tungkal Ilir	–	1 023 230
Bram Itam	–	276 960
Seberang Kota	–	87 026
Betara	–	248 206
Kuala Betara	–	232 857
Tanjung Jabung Barat	–	4 121 106

Catatan/Note: * Angka Sementara/ Preliminary Figures

Sumber/Source: Dinas Perkebunan dan Peternakan Kabupaten Tanjung Jabung Barat/ Plantation And Livestock Service of Tanjung Jabung Barat Regency

Tabel
Table 5.4.4**Populasi Ternak Kecil di Kabupaten Tanjung Jabung Barat Menurut Kecamatan dan Jenis Ternak di Kabupaten Tanjung Jabung Barat (Ekor) (2020)**
Small Livestock Population in Tanjung Jabung Barat Regency by Subdistrict and Kind (2020)

Kecamatan Subdistrict	Kambing*/ Goat	Domba*/ Sheep	Babi*/ Pig
(1)	(2)	(3)	(4)
Tungkal Ulu	4 398	73	–
Merlung	5 263	0	–
Batang Asam	1 289	35	–
Tebing Tinggi	1 620	91	9
Renah Mendaluh	7 273	141	–
Muara Papalik	3 233	0	–
Pengabuan	6 858	130	–
Senyerang	5 681	1	–
Tungkal Ilir	1 317	45	97
Bram Itam	340	43	–
Seberang Kota	3 292	0	–
Betara	3 231	253	–
Kuala Betara	3 475	0	–
Tanjung Jabung Barat	47 271	812	106

Catatan/Note: * Angka Sementara/ Preliminary Figures

Sumber/Source: Dinas Perkebunan dan Peternakan Kabupaten Tanjung Jabung Barat/ Plantation And Livestock Service of Tanjung Jabung Barat Regency

Tabel 5.4.5 **Produksi Daging Ternak Kecil di Kabupaten Tanjung Jabung Barat Menurut Kecamatan dan Jenis Ternak di Kabupaten Tanjung Jabung Barat (Kg) (2020)**
Small Livestock Meat Production in Tanjung Jabung Barat Regency by Subdistrict and Kind (Kg) (2020)

Kecamatan Subdistrict	Kambing/ Goat	Domba/ Sheep	Babi/ Pig
(1)	(2)	(3)	(4)
Tungkal Ulu	323	–	–
Merlung	9 057	374	–
Batang Asam	9 280	–	–
Tebing Tinggi	3 944	143	380
Renah Mendaluh	267	–	–
Muara Papalik	925	44	1 568
Pengabuan	479	–	–
Senyerang	9 280	209	–
Tungkal Ilir	6 160	55	2 375
Bram Itam	446	–	–
Seberang Kota	0	–	–
Betara	9 714	–	–
Kuala Betara	156	11	–
Tanjung Jabung Barat	50 030	837	4 323

Catatan/Note: * Angka Sementara/ Preliminary Figures

Sumber/Source: Dinas Perkebunan dan Peternakan Kabupaten Tanjung Jabung Barat/ Plantation And Livestock Service of Tanjung Jabung Barat Regency

Tabel
Table 5.4.6**Populasi Ternak Besar di Kabupaten Tanjung Jabung Barat Menurut Kecamatan dan Jenis Ternak di Kabupaten Tanjung Jabung Barat (Ekor) (2020)**
Large Livestock Population in Tanjung Jabung Barat Regency by Subdistrict and Kind (2020)

Kecamatan Subdistrict	Sapi* Cow	Kerbau* Buffalo	Kuda* Horse
(1)	(2)	(3)	(4)
Tungkal Ulu	504	2	–
Merlung	874	–	–
Batang Asam	519	134	–
Tebing Tinggi	1 491	–	–
Renah Mendaluh	1 290	587	–
Muara Papalik	1 613	–	–
Pengabuan	843	3	–
Senyerang	1 212	–	–
Tungkal Ilir	62	–	–
Bram Itam	32	–	–
Seberang Kota	33	–	–
Betara	397	2	–
Kuala Betara	38	–	–
Tanjung Jabung Barat	8 908	728	–

Catatan/Note: * Angka Sementara/ Preliminary Figures

Sumber/Source: Dinas Perkebunan dan Peternakan Kabupaten Tanjung Jabung Barat/ Plantation And Livestock Service of Tanjung Jabung Barat Regency

Tabel
Table 5.4.7

Produksi Daging Ternak Besar di Kabupaten Tanjung Jabung Barat Menurut Kecamatan dan Jenis Ternak di Kabupaten Tanjung Jabung Barat (kg) (2020)
Large Livestock Meat Production in Tanjung Jabung Barat Regency by Subdistrict and Kind (Kg) (2020)

Kecamatan Subdistrict	Sapi* Cow	Kerbau* Buffalo	Kuda* Horse
(1)	(2)	(3)	(4)
Tungkal Ulu	7 162	165	–
Merlung	17 127	4 115	–
Batang Asam	6 851	165	–
Tebing Tinggi	48 734	–	–
Renah Mendaluh	34 877	9 382	–
Muara Papalik	46 399	494	–
Pengabuan	15 103	–	–
Senyerang	22 577	–	–
Tungkal Ilir	56 052	1 481	–
Bram Itam	9 342	329	–
Seberang Kota	3 425	–	–
Betara	28 182	–	–
Kuala Betara	2 647	–	–
Tanjung Jabung Barat	298 477	16 131	–

Catatan/Note: * Angka Sementara/ Preliminary Figures

Sumber/Source: Dinas Perkebunan dan Peternakan Kabupaten Tanjung Jabung Barat/ Plantation And Livestock Service of Tanjung Jabung Barat Regency

5.5 PERIKANAN FISHERY

Tabel 5.5.1 Jumlah Rumah Tangga Perikanan Laut Tanpa Perahu dan Menurut Ukuran Kapal Menurut Kecamatan, (2020)
Number of Marine Fishing Households without Boat and According to Ship Size by District, (2020)

Ukuran Kapal Ship Size	Kecamatan Sub District		Jumlah Total
	Tungkal Ilir	Kuala Betara	
(1)	(2)	(3)	(4)
RTP Tanpa Perahu/ <i>Number of Marine Fishing without Ship</i>
RTP Menurut Ukuran Kapal/ <i>Number of Marine Fishing According to Ship</i>	834	296	1.130
0 - 5 GT	750	290	1.040
5 - 10 GT	71	6	77
10 - 20 GT	8	-	8
30 - 50 GT	5	-	5
Tanjung Jabung Barat	834	296	1.130

Sumber/Source: Dinas Perikanan Kabupaten Tanjung Jabung Barat/ Fisheries Service of Tanjung Jabung Barat Regency

Tabel 5.5.2 Jumlah Rumah Tangga Perikanan Laut Menurut Alat Tangkap dan Kecamatan, (2020)
Number of Marine Fishing Households According to Catching Tool by District, (2020)

Alat Tangkap Catching Tool	Kecamatan Sub District		Jumlah Total
	Tungkal Ilir	Kuala Betara	
(1)	(2)	(3)	(4)
Jaring Insang Hanyut	308	176	484
Jaring Insang Tetap/ Liong bun	90	46	136
Pukat Hela pertengahan berpapan;pukat ikan	92	18	110
Pukat Hela dasar udang; pukat udang	64	24	88
Perangkap (Togo)	143	22	165
Perangkap (Bubu)	25	10	35
Pengaruk Berkapal	30	–	30
Rawai dasar	40	–	40
Pengarup Tanpa Kapal
Tanjung Jabung Barat	792	296	1088

Sumber/Source: Dinas Perikanan Kabupaten Tanjung Jabung Barat/ Fisheries Service of Tanjung Jabung Barat Regency

Tabel 5.5.3 Jumlah Nelayan Menurut Kapal dan Kecamatan, (2020)
Table *Number of Fisherman According to Ship by District, (2020)*

Ukuran Kapal Ship Size	Kecamatan Sub District		Jumlah Total
	Tungkal Ilir	Kuala Betara	
(1)	(2)	(3)	(4)
Nelayan Tanpa Perahu/Number of Marine Fishing without Ship
Nelayan Menurut Ukuran Kapal/Number of Marine Fishing According to Ship	2 492	837	3 329
0 - 5 GT	2 128	815	2 943
5 - 10 GT	281	22	303
10 - 20 GT	45	–	45
30 - 50 GT	38	–	38
Tanjung Jabung Barat	2.492	837	3 329

Sumber/Source: Dinas Perikanan Kabupaten Tanjung Jabung Barat/ Fisheries Service of Tanjung Jabung Barat Regency

Tabel 5.5.4 **Jumlah Produksi Perikanan Tangkap Laut Menurut Jenis Ikan dan Kecamatan, Ton (2020)**
Table 5.5.4 **Number of Sea Fishing Production by Fish Type and Sub district, Ton (2020)**

Jenis Ikan Fish Type	Kecamatan Sub District		Jumlah Total
	Tungkal Ilir	Kuala Betara	
(1)	(2)	(3)	(4)
Tenggiri	620,5	186,2	806,7
Bawal hitam	653,1	194,5	847,6
Bawal putih	276,8	74,9	351,7
Senangin	391,2	125,2	516,4
Kakap merah	817,2	260,4	1 077,6
Kakap putih	146,0	44,5	190,5
Kakap batu	61,8	17,7	79,5
Alu-alu	451,2	120,6	571,8
Gerot	216,3	55,8	272,1
Kurau	614,5	162,3	776,8
Kembung	352,1	90,5	442,6
Belanak	560,7	162,7	723,4
Gulama	1 217,5	420,2	1 637,7
Parang-parang	670,2	129,0	799,2
Talang-talang	280,1	48,0	328,1
Sembilang	329,4	90,2	419,6
Remang (Malung)	228,5	59,4	287,9

Lanjutan Tabel/*Continued Table* 5.5.4

Jenis Ikan <i>Fish Type</i>	Kecamatan <i>Sub District</i>		Jumlah <i>Total</i>
	Tungkal Ilir	Kuala Betara	
(1)	(2)	(3)	(4)
Mayung	322,2	61,9	384,1
Kerapu	6,2	2,4	8,6
Layur	72,9	20,5	93,4
Pari	358,3	136,2	494,5
Lidah	52,6	22,1	74,7
Sebelah	173,5	20,6	194,1
Lomek	60,4	16,1	76,5
Selanget	120,3	21,9	142,2
Selar kuning	208,1	18,5	226,6
Tamban/Tembang	729,4	170,7	900,1
Bilis	240,3	90,4	330,7

Lanjutan Tabel/Continued Table 5.5.4

Jenis Ikan Fish Type	Kecamatan Sub District		Jumlah Total
	Tungkal Ilir	Kuala Betara	
(1)	(2)	(3)	(4)
BINATANG BERKULIT KERAS			
Udang dogol	1 385,7	620,4	2 006,1
Udang putih	270,1	96,2	366,3
Udang krosok	605,4	230,8	836,2
Udang ketak	479,6	190,2	669,8
Udang belang	563,1	174,8	737,9
Udang Rebon	724,1	370,5	1 094,6
Kepiting	317,5	106,3	423,8
Rajungan	242,1	70,1	312,2
Kerang darah	1 060,7	–	1 060,7
Siput	385,5	–	385,5
BINATANG BERKULIT LUNAK			
Cumi-cumi	177,3	35,6	212,9
Sotong	290,7	60,2	350,9
Jumlah/Total	16 733,1	4 778,5	21 511,6

Sumber/Source: Dinas Perikanan Kabupaten Tanjung Jabung Barat/ Fisheries Service of Tanjung Jabung Barat Regency

Tabel
Table 5.5.5

Nilai Produksi Perikanan Tangkap Laut Menurut Jenis Ikan dan Kecamatan, Rupiah (2020)
Sea Fishing Production Value by Fish Type and Sub district , Rupiah (2020)

Jenis Ikan <i>Fish Type</i>	Kecamatan <i>Sub District</i>		Jumlah <i>Total</i>
	Tunggal Ilir	Kuala Betara	
(1)	(2)	(3)	(4)
Tenggiri
Bawal hitam
Bawal putih
Senangin
Kakap merah
Kakap putih
Kakap batu
Alu-alu
Gerot
Kurau
Kembung
Belanak
Gulama
Parang-parang
Talang-talang
Sembilang
Remang (Malung)

Lanjutan Tabel/Continued Table 5.5.5

Jenis Ikan Fish Type	Kecamatan Sub District		Jumlah Total
	Tungkal Ilir	Kuala Betara	
(1)	(2)	(3)	(4)
Mayung
Kerapu
Layur
Pari
Lidah
Sebelah
Lomek
Selanget
Selar kuning
Tamban/Tembang
Bilis

Lanjutan Tabel/*Continued Table 5.5.5*

Jenis Ikan <i>Fish Type</i>	Kecamatan <i>Sub District</i>		Jumlah <i>Total</i>
	Tungkal Ilir	Kuala Betara	
(1)	(2)	(3)	(4)
BINATANG BERKULIT KERAS			
Udang dogol
Udang putih
Udang krosok
Udang ketak
Udang belang
Udang Rebon
Kepiting
Rajungan
Kerang darah
Siput
BINATANG BERKULIT LUNAK			
Cumi-cumi
Sotong
Jumlah/Total

Sumber/*Source*: Dinas Perikanan Kabupaten Tanjung Jabung Barat/ *Fisheries Service of Tanjung Jabung Barat Regency*

Tabel 5.5.6 **Jumlah Rumah Tangga Perikanan Perairan Umum Menurut Armada dan Kecamatan (2020)**
Table 5.5.6 **Number of Households of Public Water Fisheries by Fleet and District (2020)**

Kecamatan Subdistrict	Jukung Jukung	Perahu Papan Kecil Small Boat	Perahu Papan Sedang Medium Boat	Motor Tempel Motor Boat	Tanpa Perahu Without Boat
(1)	(2)	(3)	(4)	(5)	(6)
Tungkal Ulu	–	8	22	–	–
Merlung	–	5	12	–	–
Batang Asam	–	6	16	–	–
Tebing Tinggi	–	2	15	–	–
Renah Mendaluh	–	4	24	–	–
Muara Papalik	–	3	15	–	–
Pengabuan	–	10	22	–	–
Senyerang	–	13	32	–	–
Tungkal Ilir	–	–	11	–	–
Bram Itam	–	5	42	–	–
Seberang Kota	–	9	18	–	–
Betara	–	8	45	–	–
Kuala Betara	–	13	24	–	–
Tanjung Jabung Barat	–	86	298	–	–

Sumber/Source: Dinas Perikanan Kabupaten Tanjung Jabung Barat/ Fisheries Service of Tanjung Jabung Barat Regency

Tabel
Table 5.5.7**Jumlah Produksi Perikanan Perairan Umum Menurut Jenis Ikan dan Kecamatan, Ton (2020)**
Number of Freshwater Fishing Production by Fish Type and Sub district , Ton (2020)

Jenis Ikan <i>Fish Type</i>	Kecamatan <i>Sub District</i>		
	Tungkal Ulu	Merlung	Batang Asam
(1)	(2)	(3)	(4)
Betok	1,3	1,0	1,7
Baung	6,0	–	4,0
Sepat	2,0	–	2,2
Gabus	2,1	2,6	9,4
Toman	–	–	–
Lele	10,3	12,4	11,7
Tambakan	–	2,2	1,8
Sembilang	2,4	–	2,0
Lais	1,6	0,6	1,3
Patin	–	–	–
Nila	–	–	–
Tapah	5,0	2,7	5,2
Gurame
Udang galah	–	–	–
Udang tawar
Jumlah/Total	30,7	21,5	39,3

Lanjutan Tabel/Continued Table 5.5.7

Jenis Ikan Fish Type	Kecamatan Sub District		
	Tebing Tinggi	Renah Mendaluh	Muara Papalik
(1)	(5)	(6)	(7)
Betok	1,0	1,0	1,8
Baung	–	–	–
Sepat	–	2,4	–
Gabus	2,0	1,9	2,0
Toman	–	–	–
Lele	7,0	2,0	3,0
Tambakan	1,5	2,4	–
Sembilang	–	–	–
Lais	1,0	1,0	1,0
Patin	–	3,0	–
Nila	–	1,3	–
Tapah	3,0	3,0	2,0
Gurame
Udang galah	–	–	–
Udang tawar
Jumlah/Total	15,5	18,0	9,8

Lanjutan Tabel/*Continued Table* 5.5.7

Jenis Ikan <i>Fish Type</i>	Kecamatan <i>Sub District</i>		
	Pengabuan	Senyerang	Tungkal Ilir
(1)	(8)	(9)	(10)
Betok	–	–	–
Baung	24,9	23,2	12,8
Sepat	–	–	–
Gabus	–	–	–
Toman	–	–	–
Lele	–	–	–
Tambakan	–	–	–
Sembilang	20,3	17,0	5,3
Lais	–	–	–
Patin	–	–	–
Nila	–	–	–
Tapah	–	–	–
Gurame
Udang galah	9,5	10,4	–
Udang tawar
Jumlah/Total	54,7	50,6	18,1

Lanjutan Tabel/Continued Table 5.5.7

Jenis Ikan Fish Type	Kecamatan Sub District		
	Bram Itam	Seberang Kota	Betara
(1)	(11)	(12)	(13)
Betok	–	–	3,4
Baung	31,5	31,4	–
Sepat	–	–	4,2
Gabus	–	–	35,1
Toman	–	–	32,5
Lele	–	–	15,0
Tambakan	–	–	2,0
Sembilang	10,3	31,8	5,5
Lais	–	–	–
Patin	–	–	–
Nila	–	–	–
Tapah	–	–	19,0
Gurame
Udang galah	11,4	7,2	–
Udang tawar
Jumlah/Total	53,2	70,4	116,7

Lanjutan Tabel/*Continued Table 5.5.7*

Jenis Ikan <i>Fish Type</i>	Kecamatan <i>Sub District</i>	Tanjung Jabung Barat
	Kuala Betara	
(1)	(14)	(15)
Betok	–	11,2
Baung	30,5	164,3
Sepat	–	10,8
Gabus	–	55,1
Toman	–	32,5
Lele	–	61,4
Tambakan	–	9,9
Sembilang	28,0	122,6
Lais	–	6,5
Patin	–	3,0
Nila	–	1,3
Tapah	–	39,9
Gurame
Udang galah	6,2	44,7
Udang tawar
Jumlah/Total	64,7	563,2

Sumber/*Source*: Dinas Perikanan Kabupaten Tanjung Jabung Barat/ *Fisheries Service of Tanjung Jabung Barat Regency*

Tabel
Table 5.5.8

Nilai Produksi Perikanan Perairan Umum Menurut Jenis Ikan dan Kecamatan, Ribu Rupiah (2020)
Value of Freshwater Fishing Production by Fish Type and Sub district ,Thousand Rupiah (2020)

Jenis Ikan <i>Fish Type</i>	Kecamatan <i>Sub District</i>		
	Tungkal Ulu	Merlung	Batang Asam
(1)	(2)	(3)	(4)
Betok
Baung
Sepat
Gabus
Toman
Lele
Tambakan
Sembilang
Lais
Patin
Nila
Tapah
Gurame
Udang galah
Udang tawar
Jumlah/Total

Lanjutan Tabel/*Continued Table* 5.5.8

Jenis Ikan <i>Fish Type</i>	Kecamatan <i>Sub District</i>		
	Tebing Tinggi	Renah Mendaluh	Muara Papalik
(1)	(5)	(6)	(7)
Betok
Baung
Sepat
Gabus
Toman
Lele
Tambakan
Sembilang
Lais
Patin
Nila
Tapah
Gurame
Udang galah
Udang tawar
Jumlah/Total

Lanjutan Tabel/Continued Table 5.5.8

Jenis Ikan Fish Type	Kecamatan Sub District		
	Pengabuan	Senyerang	Tungkal Ilir
(1)	(8)	(9)	(10)
Betok
Baung
Sepat
Gabus
Toman
Lele
Tambakan
Sembilang
Lais
Patin
Nila
Tapah
Gurame
Udang galah
Udang tawar
Jumlah/Total

Lanjutan Tabel/*Continued Table* 5.5.8

Jenis Ikan <i>Fish Type</i>	Kecamatan <i>Sub District</i>		
	Bram Itam	Seberang Kota	Betara
(1)	(11)	(12)	(13)
Betok
Baung
Sepat
Gabus
Toman
Lele
Tambakan
Sembilang
Lais
Patin
Nila
Tapah
Gurame
Udang galah
Udang tawar
Jumlah/Total

Lanjutan Tabel/Continued Table 5.5.8

Jenis Ikan Fish Type	Kecamatan Sub District Kuala Betara	Tanjung Jabung Barat
(1)	(14)	(15)
Betok
Baung
Sepat
Gabus
Toman
Lele
Tambakan
Sembilang
Lais
Patin
Nila
Tapah
Gurame
Udang galah
Udang tawar
Jumlah/Total

Sumber/Source: Dinas Perikanan Kabupaten Tanjung Jabung Barat/ Fisheries Service of Tanjung Jabung Barat Regency

Tabel
Table 5.5.9**Jumlah Nelayan Perikanan Perairan Umum Menurut Alat Tangkap dan Kecamatan (2020)**
Number of Fisherman of Public Water Fisheries by Catching Tool and SubDistrict (2020)

Kecamatan Subdistrict	Jaring Insang Ber pencang	Jaring Insang Hanyut	Pancing Berjoran	Jala Tebar	Perangkap/ Bubu
(1)	(2)	(3)	(4)	(5)	(6)
Tungkal Ulu	18	–	20	14	10
Merlung	10	–	7	–	–
Batang Asam	–	8	12	4	10
Tebing Tinggi	5	–	–	12	–
Renah Mendaluh	7	–	12	4	5
Muara Papalik	–	–	14	4	–
Pengabuan	27	12	5	–	–
Senyerang	28	18	21	–	–
Tungkal Ilir	17	–	–	–	–
Bram Itam	18	8	6	–	15
Seberang Kota	25	16	–	–	18
Betara	24	–	12	8	25
Kuala Betara	30	18	10	–	15
Tanjung Jabung Barat	209	80	119	46	98

Sumber/Source: Dinas Perikanan Kabupaten Tanjung Jabung Barat/ Fisheries Service of Tanjung Jabung Barat Regency

Tabel 5.5.9 Jumlah Rumah Tangga Perikanan Budidaya Menurut Jenis Budidaya dan Kecamatan (2020)
Number of Aquaculture Households by Cultivation Type and SubDistrict (2020)

Kecamatan Subdistrict	Tambak Sederhana Simpel Ponds	Kolam Ponds	Keramba Cage	Jaring Tangkap Tawar Net	Mina Padi Mina Paddy
(1)	(2)	(3)	(4)	(5)	(6)
Tungkal Ulu	–	128	–	–	–
Merlung	–	65	–	–	–
Batang Asam	–	115	–	–	4
Tebing Tinggi	–	152	–	4	–
Renah Mendaluh	–	69	–	–	–
Muara Papalik	–	52	–	–	–
Pengabuan	–	70	–	–	–
Senyerang	–	25	–	–	–
Tungkal Ilir	–	124	–	–	–
Bram Itam	–	197	–	–	–
Seberang Kota	25	12	–	–	–
Betara	–	110	14	–	–
Kuala Betara	13	45	–	–	–
Tanjung Jabung Barat	38	1 164	14	4	4

Sumber/Source: Dinas Perikanan Kabupaten Tanjung Jabung Barat/ Fisheries Service of Tanjung Jabung Barat Regency

Tabel 5.5.10 **Produksi Perikanan Budidaya Menurut Jenis Budidaya dan Kecamatan (Ton), (2020)**
Table 5.5.10 **Aquaculture Production by Cultivation Type and Sub District (Ton), (2020)**

Kecamatan Subdistrict	Tambak Sederhana Simpel Ponds	Kolam Ponds	Keramba Cage	Jaring Tangkap Tawar Net	Mina Padi Mina Paddy
(1)	(2)	(3)	(4)	(5)	(6)
Tungkal Ulu	–	136,2	–	–	–
Merlung	–	74,1	–	–	–
Batang Asam	–	147,9	–	–	3,7
Tebing Tinggi	–	159,8	–	4,5	–
Renah Mendaluh	–	63,1	–	–	–
Muara Papalik	–	70,3	–	–	–
Pengabuan	–	65,6	–	–	–
Senyerang	–	48,0	–	–	–
Tungkal Ilir	–	63,0	–	–	–
Bram Itam	–	107,8	–	–	–
Seberang Kota	40,2	–	–	–	–
Betara	–	101,9	7,4	–	–
Kuala Betara	25,3	18,5	–	–	–
Tanjung Jabung Barat	65,5	1 056,2	7,4	4,5	3,7

Sumber/Source: Dinas Perikanan Kabupaten Tanjung Jabung Barat/ Fisheries Service of Tanjung Jabung Barat Regency

Tabel 5.5.11 Nilai Produksi Perikanan Budidaya Menurut Jenis Budidaya dan Kecamatan (Ribu Rupiah), (2020)
Value of Aquaculture Production by Cultivation Type and Sub District (Thousand Rupiah), (2020)

Kecamatan Subdistrict	Tambak Sederhana Simpel Ponds	Kolam Ponds	Keramba Cage	Jaring Tangkap Tawar Net	Mina Padi Mina Paddy
(1)	(2)	(3)	(4)	(5)	(6)
Tungkal Ulu
Merlung
Batang Asam
Tebing Tinggi
Renah Mendaluh
Muara Papalik
Pengabuan
Senyerang
Tungkal Ilir
Bram Itam
Seberang Kota
Betara
Kuala Betara
Tanjung Jabung Barat

Sumber/Source: Dinas Perikanan Kabupaten Tanjung Jabung Barat/ Fisheries Service of Tanjung Jabung Barat Regency

6

PERTAMBANGAN DAN ENERGI MINING AND ENERGY

JUMLAH PELANGGAN PDAM MENURUT KECAMATAN, 2020

Number of Water Supply Corporation
Customers by Subdistrict, 2020

10.070 PELANGGAN /customers

TUNGKAL ULU



569

MERLUNG



726

BATANG ASAM



626

TEBING TINGGI



881

RENAH MENDALUH



437

MUARA PAPALIK



350

PENGABUAN



843

SENYERANG



186

TUNGKAL ILIR



5.452

BRAM ITAM



0

SEBERANG KOTA



0

BETARA



0

KUALA BETARA



0

PRODUKSI DAN NILAI AIR BERSIH/MINUM YANG DISALURKAN PDAM 2020

Fresh Water Production and Value
Distributed by Water Supply Corporation, 2020



PENJELASAN TEKNIS

1. Industri manufaktur adalah suatu kegiatan ekonomi yang melakukan kegiatan mengubah suatu barang dasar secara mekanis, kimia, atau dengan tangan sehingga menjadi barang jadi/setengah jadi, dan atau barang yang kurang nilainya menjadi barang yang lebih tinggi nilainya, dan sifatnya lebih dekat kepada pemakai akhir. Termasuk dalam kegiatan ini adalah jasa industri dan pekerjaan perakitan.
2. Jasa industri adalah kegiatan industri yang melayani keperluan pihak lain. Pada kegiatan ini bahan baku disediakan oleh pihak lain sedangkan pihak pengolah hanya melakukan pengolahannya dengan mendapat imbalan sebagai balas jasa (upah maklon).
3. Perusahaan atau usaha industri adalah suatu unit (kesatuan) usaha yang melakukan kegiatan ekonomi, bertujuan menghasilkan barang atau jasa, terletak pada suatu bangunan atau lokasi tertentu, dan mempunyai catatan administrasi tersendiri mengenai produksi dan struktur biaya serta ada seorang atau lebih yang bertanggung jawab

TECHNICAL NOTES

1. *Manufacturing industry is defined as an economic activity processing basic goods mechanically, chemicals or manually into final or intermediate goods. It is also defined as processing of lower value goods into higher value goods as final or intermediate products. The activities also include services for manufacturing and assembling.*
2. *Services for manufacturing is defined as a manufacturing activity which serving other manufacturing establishments. In this case, raw materials are supplied by others while the workers are paid as a compensation for processing raw materials.*
3. *A manufacturing establishment is defined as a production unit engaged in economic activity, producing goods or services, located in a building or in a certain location, keeping a business record concerning the production and cost structure, and having a person or more that are responsible to those activities.*

atas usaha tersebut.

4. Industri manufaktur dikelompokkan ke dalam 4 golongan berdasarkan banyaknya pekerja, yaitu: industri besar (100 orang pekerja atau lebih), industri sedang/menengah (20–99 orang pekerja), industri kecil (5–19 orang pekerja), dan industri mikro (1–4 orang pekerja).
4. *Manufacturing industries are categorized into four groups, based on the number of employees: large scale manufacturing (100 employees or more), medium scale manufacturing (20–99 employees), small scale manufacturing (5–19 employees), and micro industry (1–4 employees).*
5. Pelanggan adalah individu atau kelompok, baik rumah tangga, perusahaan atau institusi non profit yang membeli air bersih dari perusahaan air bersih.
5. *Customers are individuals or groups, whether household, company or non-profit institutions that buy water supply from water supply establishment.*
6. Air disalurkan adalah volume air bersih dari perusahaan air bersih
6. *Distributed water is the volume of water supply from water supply establishment.*

ULASAN

Di Kabupaten Tanjung Barat jumlah pelanggan air PDAM adalah sebanyak 10.070 pelanggan, dengan jumlah pelanggan terbanyak berada di Kecamatan Tungkal Ilir yaitu sebanyak 5.452 pelanggan. Air yang disalurkan oleh PDAM di tahun 2020 adalah sebesar 2.951.016m³. Air paling banyak didistribusikan ke Tungkal Ilir sebesar 2.063.713m³.

DESCRIPTION

In Tanjung Jabung Barat Regency, there are 10.070 customers of PDAM, in which the most customers come from Tungkal Ilir, which has 5.452 customers. In 2020, the water that was distributed in Tanjung Jabung Barat regency was 2.951.016m³. Where the most water was distributed to Tungkal Ilir, for 2.063.713m³.

<https://tanjabbarkab.bps.go.id>

Tabel
Table 6.1

Daya Terpasang, Produksi, dan Distribusi Listrik PT. PLN (Persero) pada Cabang/Ranting PLN Menurut Kecamatan, 2020
Installed Electricity Power, Production, and Distribution of PT. PLN (Persero) at PLN Branch by Subdistrict, 2020

Kecamatan Subdistrict	Daya Terpasang Installed Electricity Power (KW)	Produksi Listrik Electricity Production (KWh)	Listrik Terjual Electricity Sold (KWh)	Dipakai Sendiri Own Used (KWh)	Susut/ Hilang Shrinkage/ Lost (KWh)
(1)	(2)	(3)	(4)	(5)	(6)
Tungkal Ulu
Merlung
Batang Asam
Tebing Tinggi
Renah Mendaluh
Muara Papalik
Pengabuan
Senyerang
Tungkal Ilir
Bram Itam
Seberang Kota
Betara
Kuala Betara
Tanjung Jabung Barat

Sumber/Source: PT PLN ULP Kuala Tungkal/PT PLN ULP Kuala Tungkal

Tabel
Table 6.2**Jumlah Pelanggan Listrik Menurut Kecamatan, 2016–2020**
Number of Electricity Customers by Subdistrict, 2016–2020

Kecamatan Subdistrict	2016	2017	2018	2019	2020
(1)	(2)	(3)	(4)	(5)	(6)
Tungkal Ulu
Merlung
Batang Asam
Tebing Tinggi
Renah Mendaluh
Muara Papalik
Pengabuan
Senyerang
Tungkal Ilir
Bram Itam
Seberang Kota
Betara
Kuala Betara
Tanjung Jabung Barat	52 083	58 992	63 589	69 080	...

Sumber/Source: PT PLN ULP Kuala Tungkal/PT PLN ULP Kuala Tungkal

Tabel
Table 6.3**Banyaknya Pelanggan PLN Menurut Penggunaan,
2016-2020**
Number of PLN Consumer by Kind of Used, 2016-2020

Jenis Penggunaan <i>Kind of Used</i>	2016	2017	2018	2019	2020
(1)	(2)	(3)	(4)	(5)	(6)
Rumah Tangga/ <i>Households</i>	48 799	55 074	59 328	64 587	...
Industri/ <i>Industry</i>	14	19	36	44	...
Perkantoran/ <i>Office</i>	355	393	447	533	...
Sosial dan Penerangan/ <i>Society and Lightening</i>	911	1 110	1 241	1 302	...
Bisnis dan Usaha/ <i>Business and Shop</i>	2 004	2 396	2 537	2 614	...
Tanjung Jabung Barat	52 083	58 992	62 472	69 080	...

Sumber/Source: PT PLN ULP Kuala Tungkal/PT PLN ULP Kuala Tungkal

Tabel
Table 6.4

Banyaknya Produksi Listrik Terjual dan Nilainya Menurut Penggunaan, 2020
Number of Production Sold and Value of Electricity by Kind of Used, 2020

Jenis Penggunaan <i>Kind of Used</i>	Produksi Terjual <i>Production Sold</i>	Nilai <i>Value</i>
(1)	(2)	(3)
Rumah Tangga/ <i>Households</i>
Industri/ <i>Industry</i>
Perkantoran/ <i>Office</i>
Sosial dan Penerangan/ <i>Society and Lightening</i>
Bisnis dan Usaha/ <i>Business and Shop</i>
Tanjung Jabung Barat

Sumber/Source: PT PLN ULP Kuala Tungkal/PT PLN ULP Kuala Tungkal

Tabel
Table 6.5**Banyaknya Produksi dan Nilai Air Bersih/Minum Yang disalurkan PDAM Tanjung Jabung Barat Menurut Bulan. 2020**
Fresh Water Production and Value Distributed by Water Supply Corporation and Consumer Type. 2020

Bulan Month	Produksi (M3) Production	Nilai Value (Rp)
(1)	(2)	(3)
Januari/January	231 637	291 846 700
Februari/February	208 608	265 117 200
Maret/March	242 132	280 981 700
April/April	263 072	278 981 700
Mei/May	248 800	274 604 300
Juni/June	252 672	465 574 200
Juli/July	258 421	411 099 290
Agustus/August	308 237	421 915 650
September/September	273 763	435 243 450
Oktober/October	272 082	452 230 900
November/November	274 403	414 828 650
Desember/December
Jumlah/Total	2 833 827	3 992 423 740

Sumber/Source: PDAM Tirta Pengabuan Kabupaten Tanjung Jabung Barat/Water Supply Corporation of Tanjung Jabung Barat Regency

Tabel
Table 6.6**Jumlah Pelanggan dan Air yang Disalurkan Menurut Kecamatan, 2020**
Number of Customers and Distributed Water by Subdistrict, 2020

Kecamatan Subdistrict	Pelanggan Number of Customers	Air Disalurkan Distributed Water (m ³)	Nilai Value (Rp)
(1)	(2)	(3)	(4)
Tungkal Ulu	569	140 103	...
Merlung	726	186 961	...
Batang Asam	626	124 716	...
Tebing Tinggi	881	160 216	...
Renah Mendaluh	437	37 011	...
Muara Papalik	350	64 976	...
Pengabuan	843	143 278	...
Senyerang	186	30 042	...
Tungkal Ilir	5 452	2 063 713	...
Bram Itam
Seberang Kota
Betara
Kuala Betara
Tanjung Jabung Barat	10 070	2 951 016	...

Sumber/Source: PDAM Tirta Pengabuan Kabupaten Tanjung Jabung Barat/Water Supply Corporation of Tanjung Jabung Barat Regency

7

PARIWISATA
TOURISMPENURUNAN
TINGKAT PENGHUNIAN KAMAR
DECREASING IN ROOM OCCUPANCY RATEJumlah Hotel
Number of Hotels11
UNIT/UNITS

HOTEL

JUMLAH KAMAR
NUMBER OF ROOMS

287

KAMAR/ROOMS

PENJELASAN TEKNIS

1. Wisatawan mancanegara (wisman) ialah setiap pengunjung yang mengunjungi suatu negara di luar tempat tinggalnya, didorong oleh satu atau beberapa keperluan tanpa bermaksud memperoleh penghasilan di tempat yang dikunjungi dan lamanya kunjungan tersebut tidak lebih dari satu tahun (12 bulan). Definisi ini mencakup 2 (dua) kategori wisatawan mancanegara, yaitu :
 - a. Wisatawan (turis) ialah setiap pengunjung seperti definisi di atas yang tinggal paling sedikit 24 jam, akan tetapi tidak lebih dari 1 (satu) tahun di tempat yang dikunjungi, dengan maksud antara lain: berlibur, rekreasi, olah raga, bisnis, menghadiri pertemuan, studi, dan kunjungan dengan alasan kesehatan.
 - b. Excursionist ialah setiap pengunjung seperti definisi di atas yang tinggal kurang dari 24 jam di tempat yang dikunjungi (termasuk "Cruise passengers"). Cruise Passengers ialah setiap pengunjung yang tiba di suatu negara di mana mereka tidak menginap di akomodasi yang tersedia di negara tersebut, misalnya dengan kapal laut.

TECHNICAL NOTES

1. *An International Visitor is any person visiting a country other than his usual place of residence for any reason other than for earning income in the country visited, and the length of stay is no more than one year (12 months). This definition covers two categories of foreign visitors, namely:*
 - a. *"Tourist" is any visitor staying for at least 24 hours, but no more than one year, in the country visited, with the intention of visiting, and for any of these purposes: Pleasure, recreation and sports, Business, visiting friends and relatives, missions, attending meetings, conferences, visit for health reasons and study.*
 - b. *"Excursionist" is any visitor staying less than 24 hours in the country visited including, "Cruise Passengers"; i.e. visitors arriving in a country without staying in any accommodation available in the visited country.*
2. Rata-rata lama tinggal adalah
2. *Average length of stay is the*

rata-rata waktu tinggal wisatawan mancanegara di Indonesia untuk satu kali kunjungan.

average stay duration of foreign visitor in Indonesia for one trip.

3. Usaha penyediaan akomodasi adalah usaha yang menyediakan pelayanan penginapan yang dapat dilengkapi dengan pelayanan pariwisata lainnya. Usaha penyediaan akomodasi dapat berupa hotel, vila, pondok wisata, bumi perkemahan, persinggahan karavan, dan akomodasi lainnya yang digunakan untuk tujuan pariwisata.
 4. Hotel adalah penyediaan akomodasi secara harian berupa kamar-kamar di dalam satu bangunan yang dapat dilengkapi dengan jasa pelayanan makan dan minum, kegiatan hiburan dan atau fasilitas lainnya. Hotel terdiri dari hotel berbintang dan hotel non- bintang.
 5. Hotel bintang adalah usaha penyediaan jasa pelayanan penginapan, makan minum serta jasa lainnya bagi umum dengan menggunakan sebagian atau seluruh bangunan. Usaha ini dikelola secara komersial serta memenuhi ketentuan persyaratan sebagai hotel bintang (termasuk berlian) yang ditetapkan dalam surat
3. *The business of providing accommodation is a business that provides specialty services that can be equipped with other tourism services. It includes hotel, villa, cottage, camping, caravan stop, and other accommodation that are used for tourism purposes.*
 4. *Hotel is a daily supply of accommodation rooms within a building which can be equipped with eating and drinking services, entertainment activities and/ or other facilities. Hotel consists of a classified hotel and a non-classified hotel.*
 5. *A star hotel is the business of providing an accommodation, eating and drinking as well as other services for the public by using a building or a part of a building. It is managed commercially and meets specified requirements as a star hotel (including diamonds) set forth in the decree of fostering agency. For example, five star hotel, four*

keputusan instansi yang membinanya. Misalnya hotel bintang lima, hotel bintang empat dan seterusnya.

star hotel, and so on.

- | | |
|-------------------------------------------------------------------------------------------------------------------------------------------------------------------------------|------------------------------------------------------------------------------------------------------------------------------------------------------------------------|
| <p>6. Tingkat penghunian kamar hotel adalah persentase banyaknya malam kamar yang dihuni terhadap banyaknya malam kamar yang tersedia.</p> | <p>6. <i>Room occupancy rate is the number of room-nights occupied divided by the number of room-nights available, multiplied by 100 percent.</i></p> |
| <p>7. Rata-rata lamanya tamu menginap adalah banyaknya malam tempat tidur yang terpakai (malam tamu) dengan banyaknya tamu yang menginap di hotel atau akomodasi lainnya.</p> | <p>7. <i>Average length of stay is the number of bed-nights used (guest night) divided by the number of guests coming to spend the night at the accommodation.</i></p> |

ULASAN

Kabupaten Tanjung Jabung Barat memiliki 11 hotel. Klasifikasi hotel yang ada di Kabupaten Tanjung Jabung Barat adalah 2 hotel bintang dan 9 non bintang.

DESCRIPTION

Tanjung Jabung Barat Regency has 11 units of hotels. The classification of hotels in this regency is 2 star hotels and 9 non star hotels.

<https://tanjabbarkab.bps.go.id>

Tabel
Table 7.1**Jumlah Rumah Makan/Restoran Menurut Kecamatan,
(2017)–(2020)**
Number of Restaurants by Subdistrict, (2017)–(2020)

Kecamatan Subdistrict	(2017)	(2018)	(2020)	(2020)
(1)	(2)	(3)	(4)	(5)
Tungkal Ulu
Merlung
Batang Asam
Tebing Tinggi
Renah Mendaluh
Muara Papalik
Pengabuan
Senyerang
Tungkal Ilir
Bram Itam
Seberang Kota
Betara
Kuala Betara
Tanjung Jabung Barat

Sumber/Source: Dinas Pariwisata, Pemuda dan Olahraga Kabupaten Tanjung Jabung Barat/ *Tourism, Youth and Sports Institution of Tanjung Jabung Barat Regency*

Tabel
Table 7.2**Banyaknya Hotel dan Penginapan, Jumlah Kamar dan Tempat Tidur Yang Tersedia Menurut Kecamatan di Kabupaten Tanjung Jabung Barat, 2020**
Number of Hotel, Available Room and Bed by Subdistrict in Tanjung Jabung Barat Regency, 2020

Kecamatan Subdistrict	Jumlah Hotel dan Penginapan Number of Hotels	Jumlah Kamar Rooms	Jumlah Tempat Tidur Bed
(1)	(2)	(3)	(4)
Tungkal Ulu	-	-	-
Merlung	-	-	-
Batang Asam	-	-	-
Tebing Tinggi	-	-	-
Renah Mendaluh	-	-	-
Muara Papalik	-	-	-
Pengabuan	-	-	-
Senyerang	-	-	-
Tungkal Ilir	11	287	429
Bram Itam	-	-	-
Seberang Kota	-	-	-
Betara	-	-	-
Kuala Betara	-	-	-
Tanjung Jabung Barat	11	287	429

Sumber/Source: BPS Kabupaten Tanjung Jabung Barat/BPS-Statistics of Tanjung Jabung Barat Regency

Tabel
Table 7.3**Daftar Hotel/Penginapan, Banyak Kamar dan Tempat
Tidur di Kabupaten Tanjung Jabung Barat Tahun 2020**
**List of Hotel/Inn, Number of Rooms and Beds in Tanjung
Jabung Barat Regency, 2020**

Nama Hotel/Penginapan Names of Hotel/Inn	Jumlah Kamar Number of Rooms	Jumlah Tempat Tidur Bed
(1)	(2)	(3)
HOTEL RIVOLLY	34	41
HOTEL NANBER	20	25
HOTEL AR-RİYADH	43	86
HOTEL CAHAYA	40	76
HOTEL SUNGAI BATANG INDAH	19	26
HOTEL SETIA JAYA	23	38
HOTEL CANDI AGUNG	8	10
HOTEL CITY	28	39
HOTEL MASA KINI	22	26
TUNGKAL HOTEL	23	26
HOTEL SYARIAH	27	36

Sumber/Source: BPS Kabupaten Tanjung Jabung Barat/BPS-Statistics of Tanjung Jabung Barat Regency

Tabel 7.4
Table

Banyaknya Malam Kamar Tersedia dan Malam Kamar Terjual di Hotel di Kabupaten Tanjung Jabung Barat Tahun 2020
Number of Room Nights Available, Room Nights Occupied of Hotel in Tanjung Jabung Barat Regency, 2020

Bulan Month	Malam Kamar Tersedia Number of Room Nights Available	Malam Kamar Terjual Number of Room Nights Occupied	TPK Room Occupancy Rate
(1)	(2)	(3)	(4)
Januari/ <i>January</i>	9 543	1 010	10,58
Februari/ <i>February</i>	8 927	958	10,73
Maret/ <i>March</i>	9 543	396	4,15
April/ <i>April</i>	9 235	385	4,17
Mei/ <i>May</i>	9 543	181	1,90
Juni / <i>June</i>	9 200	593	6,45
Juli/ <i>July</i>	8 629	665	7,71
Agustus/ <i>August</i>	9 506	675	7,10
September/ <i>September</i>	9 433	757	8,02
Oktober/ <i>October</i>	8 492	778	9,16
November/ <i>November</i>	9 285	786	8,47
Desember/ <i>December</i>	9 543	726	7,61
Jumlah/ Total 2020	110 879	7 910	7,13
2019	113 994	11 752	10,31
2018	111 601	11 664	10,45
2017	108 363	9 262	8,55

Sumber/Source: BPS Kabupaten Tanjung Jabung Barat/BPS-Statistics of Tanjung Jabung Barat Regency

8

TRANSPORTASI DAN KOMUNIKASI

TRANSPORTATION AND COMMUNICATION

JALAN PROVINSI

Province Road

124,00 Km

JALAN NEGARA

State Road

187,39 Km

JALAN KABUPATEN

Regency Road

1265,20 Km

JENIS PERMUKAAN JALAN

ASPAL

Asphalt

253,054

Km

KERIKIL

GRAVEL

392,231

Km

TANAH

SOIL

506,862

Km

LAINNYA

OTHERS

113,057

Km



PENJELASAN TEKNIS

1. 1. Kendaraan bermotor adalah setiap kendaraan yang digerakkan oleh peralatan teknik yang ada pada kendaraan tersebut, biasanya digunakan untuk angkutan orang atau barang di atas jalan raya selain kendaraan yang berjalan di atas rel. Kendaraan bermotor yang dicatat adalah semua jenis kendaraan kecuali kendaraan bermotor TNI/Polri dan Korps Diplomatik.
2. Mobil penumpang adalah setiap kendaraan bermotor yang dilengkapi dengan tempat duduk untuk sebanyak-banyaknya delapan orang, tidak termasuk tempat duduk untuk pengemudi, baik dilengkapi atau tidak dilengkapi bagasi.
3. Mobil bis adalah setiap kendaraan bermotor yang dilengkapi dengan tempat duduk untuk lebih dari delapan orang, tidak termasuk tempat duduk untuk pengemudi, baik dilengkapi atau tidak dilengkapi bagasi.
4. Mobil truk adalah setiap kendaraan bermotor yang digunakan untuk angkutan barang, selain mobil penumpang, mobil bis dan kendaraan bermotor roda dua.

TECHNICAL NOTES

1. *Motor vehicles are any kind of vehicles motorized by machine set up in those vehicles, they are usually used for transporting peoples or goods on roads except vehicles moving along a railway line. The data cover all kinds of motor vehicles except those belong to Indonesia Army Force Indonesian State Police and Diplomatic Corps.*
2. *Passenger cars are any motor vehicles with no more than eight seats, excluding seat for driver, it can be with or without hoot.*
3. *Buses are large passenger cars having seats for more than eight passengers, excluding seat for driver, it can be with or without hoot.*
4. *Trucks are any motor vehicles used to transport goods excluding passenger cars, buses, and motorcycles.*

5. Kantor Pos adalah tempat pemberi pelayanan komunikasi tertulis dan atau surat elektronik, layanan paket, layanan logistik, layanan transaksi keuangan, dan layanan keagenan pos untuk kepentingan umum. Rumah pos berfungsi sama seperti kantor pos dan kantor pos pembantu, bedanya rumah pos biasanya terletak di daerah terpencil.
 6. Telekomunikasi adalah setiap pemancaran, pengiriman dan atau penerimaan dari setiap informasi dalam bentuk tanda-tanda, isyarat, tulisan, gambar, suara dan bunyi melalui sistem kawat, optik, radio atau sistem elektromagnetik lainnya.
 7. Jaringan telekomunikasi adalah rangkaian perangkat telekomunikasi dan kelengkapannya yang digunakan dalam bertelekomunikasi.
 8. Telepon tetap kabel dalam Susenas disebut telepon rumah adalah jaringan telekomunikasi menggunakan perangkat telepon tetap dengan kabel yang secara umum diatur oleh standar-standar teknis dengan menggunakan suatu nomor telepon, dikenal pula sebagai Public Switched Telephone Network (PSTN). Pada umumnya dimanfaatkan untuk
5. *Post Office is a service provider facility of written communication and or electronic mail, parcel service, logistics services, financial transaction services, and postal services to the public. Postal house has the same function as the post office and subsidiary of post office, the difference is that postal house is usually located in remote areas.*
 6. *Telecommunication includes every transmitting, delivering and or receiving from every information of marking, signal, article, picture, sound and voice through strand of wire system, optic, radio or other electromagnetic system.*
 7. *Telecommunication network is peripheral network of telecommunication and its equipment used in the means of telecommunication.*
 8. *Fixed line telephone based on Susenas called home phone is a telecommunication network using fixed line telephone device which is generally regulated by technical standards, using a phone number, also known as the Public Switched Telephone Network (PSTN). It is generally used for home phone and Internet networks, has the ability to deliver a strong and clear signal with a*

telepon rumah dan jaringan internet, memiliki kemampuan menghantarkan sinyal dengan kuat dan jelas dengan biaya yang relatif lebih murah.

relatively low cost.

<https://tanjabarkab.bps.go.id>

ULASAN

DESCRIPTION

Panjang Jalan

Jalan merupakan prasarana untuk memperlancar kegiatan perekonomian, mendukung usaha pembangunan. Peningkatan pembangunan jalan dapat memudahkan mobilitas penduduk dan memperlancar perdagangan antar daerah.

Panjang jalan di Kabupaten Tanjung Jabung Barat pada tahun 2020 yaitu 1576,89 km. Dari angka tersebut, Jalan yang menjadi kewenangan pemerintah daerah 1265,20.

Length of Road

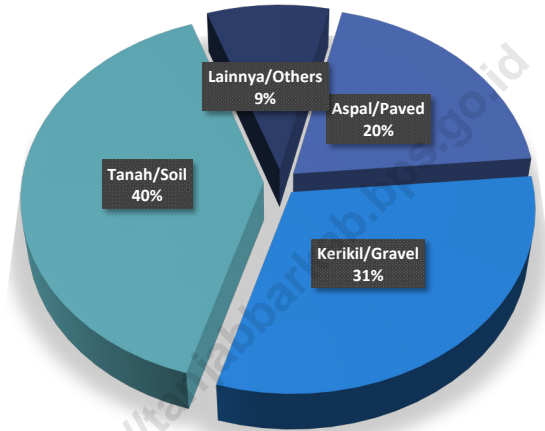
Road is one of item to facilitate economic activities and supports development program. It's important to extend the adequate roads making society mobility among the regions running well.

The length of road in Tanjung Jabung Barat Regency in 2019 is 1576,89 km. The road which in Regency Authority is 1 265,20 km.

<https://tanjabbarkab.go.id>

Gambar 8.1
Figures

Distribusi Jalan Menurut Jenis Permukaan Jalan di Kabupaten Tanjung Jabung Barat
Length of Roads by Type of Road Surface in Tanjung Jabung Barat Regency



Sumber/Source : Berdasarkan Data Dinas Pekerjaan Umum Kabupaten Tanjung Jabung Barat
Based on Public Works Service of Tanjung Jabung Barat Regency's Data

8.1 TRANSPORTASI TRANSPORTATION

Tabel 8.1.1 **Panjang Jalan Menurut Tingkat Kewenangan Pemerintahan di Kabupaten Tanjung Jabung Barat (km), 2018–2020**
Length of Roads by Level of Government Authority in Tanjung Jabung Barat Regency (km), 2018–2020

Tingkat Kewenangan Pemerintahan <i>Level of Government Authority</i>	2018	2019	2020
(1)	(2)	(3)	(4)
Negara/ <i>State</i>	187,39	187,39	187,39
Provinsi/ <i>Province</i>	124,00	124,00	124,00
Kabupaten/ <i>Kota</i> <i>Regency/Municipality</i>	1 265,20	1 265,20	1 265,20
Jumlah/Total	1 576,59	1 576,59	1 576,59

Sumber/*Source*: Dinas Pekerjaan Umum Kabupaten Tanjung Jabung Barat/ *Public Works Service of Tanjung Jabung Barat Regency*

Tabel 8.1.2 Panjang Jalan Menurut Jenis Permukaan Jalan di Kabupaten Tanjung Jabung Barat (km), 2018–2020
Table *Length of Roads by Type of Road Surface in Tanjung Jabung Barat Regency (km), 2018–2020*

Jenis Permukaan Jalan <i>Type of Road Surface</i>	2018	2019	2020
(1)	(2)	(3)	(4)
Aspal/ <i>Paved</i>	176,306	218,097	253,054
Kerikil/ <i>Gravel</i>	673,024	475,675	392,231
Tanah/ <i>Soil</i>	415,000	563,000	506,862
Lainnya/ <i>Others</i>	0,874	8,52	113,057
Jumlah/Total	1 265,204	1 265,204	1 265,204

Sumber/*Source*: Dinas Pekerjaan Umum Kabupaten Tanjung Jabung Barat/ *Public Works Service of Tanjung Jabung Barat Regency*

Tabel 8.1.3 Panjang Jalan Menurut Kondisi Jalan di Kabupaten Tanjung Jabung Barat (km), 2018–2020
Length of Roads by Condition of Roads in Tanjung Jabung Barat Regency (km), 2018–2020

Kondisi Jalan Condition of Roads	2018	2019	2020
(1)	(2)	(3)	(4)
Baik/ <i>Good</i>	175,878	161,503	117,376
Sedang/ <i>Moderate</i>	368,190	389,698	310,535
Rusak/ <i>Damage</i>	499,955	501,648	22,280
Rusak Berat/ <i>Severely Damage</i>	221,181	212,355	755,013
Jumlah/Total	1 265,204	1 265,204	1 205,204

Sumber/Source: Dinas Pekerjaan Umum Kabupaten Tanjung Jabung Barat/ *Public Works Service of Tanjung Jabung Barat Regency*

Tabel
Table 8.1.4**Banyaknya Jembatan Menurut Kecamatan dan Jenis Konstruksi, 2020 (unit)**
Number of Bridges by Subdistrict and Kind of Construction, 2020 (unit)

Kecamatan Subdistrict	Rangka	Beton Concrete	Kayu Wood	Gantung Suspension	Darurat Emergency
(1)	(2)	(3)	(4)	(5)	(6)
Tungkal Ulu	-	1	-	-	-
Merlung	-	2	-	-	-
Batang Asam	9	-	-	-	-
Tebing Tinggi	1	-	-	-	-
Renah Mendaluh	-	-	-	-	-
Muara Papalik	3	1	-	-	-
Pengabuan	11	10	-	-	-
Senyerang	36	-	-	-	-
Tungkal Ilir	22	18	-	-	-
Bram Itam	-	6	-	-	-
Seberang Kota	65	-	24	-	-
Betara	17	1	-	-	-
Kuala Betara	4	1	-	-	-
Jumlah/Total	168	40	24	0	0

Sumber/Source: Dinas Pekerjaan Umum Kabupaten Tanjung Jabung Barat/ Public Works Service of Tanjung Jabung Barat Regency

8.2 KOMUNIKASI COMMUNICATION

Tabel 8.2.1 **Jumlah Kantor Pos Pembantu Menurut Kecamatan di Kabupaten Tanjung Jabung Barat, 2016–2019**
Table 8.2.1 **Number of Post Offices Subsidiaries by Subdistrict in Tanjung Jabung Barat Regency, 2016–2019**

Kecamatan Subdistrict	2016	2017	2018	2019
(1)	(2)	(3)	(4)	(5)
Tungkal Ulu
Merlung
Batang Asam
Tebing Tinggi
Renah Mendaluh
Muara Papalik
Pengabuan
Senyerang
Tungkal Ilir
Bram Itam
Seberang Kota
Betara
Kuala Betara
Jumlah/Total

Sumber/Source: PT. Pos Indonesia Tanjung Jabung Barat./PT Pos Indonesia Tanjung Jabung Barat

Tabel
Table 8.2.2**Lalu Lintas Surat yang Dikirim dan Diterima Melalui Kantor Pos Tanjung Jabung Barat Menurut Jenis Surat per Bulan, 2019****Letters Traffic Sent and Received Through Tanjung Jabung Barat Post Office by Kind and Month, 2019**

Bulan Month	Surat Pos Standar Standard Letters		Surat Pos Luar Negeri Overseas Letters	
	Kirim Sent	Terima Received	Kirim Sent	Terima Received
(1)	(2)	(3)	(4)	(5)
Januari/January
Februari/February
Maret/March
April/April
Mei/May
Juni/June
Juli/July
Agustus/August
September/September
Oktober/October
November/November
Desember/December
Jumlah/Total

Lanjutan Tabel/Continued Table 8.2.2

Bulan Month	Surat Pos Kilat Khusus Special Dispatch Post Letter		Surat Pos Dinas Bebas Bea Free Official Past Letter	
	Kirim Sent	Terima Received	Kirim Sent	Terima Received
(1)	(2)	(3)	(4)	(5)
Januari/January
Februari/February
Maret/March
April/April
Mei/May
Juni/June
Juli/July
Agustus/August
September/September
Oktober/October
November/November
Desember/December
Jumlah/Total

Sumber/Source: PT. Pos Indonesia Tanjung Jabung Barat./PT Pos Indonesia Tanjung Jabung Barat

Tabel 8.2.3
Table

Banyaknya Pembayaran Pensiunan Pemerintah Pusat dan Daerah Melalui Kantor Pos Tanjung Jabung Barat per Bulan, 2019

Number of Central and Local Government Retirement Payment Through Tanjung Jabung Barat Post Office by Kind and Month, 2019

Bulan Month	Pensiunan Pension	
	Banyaknya Total	Nilai Value
(1)	(2)	(3)
Januari/January
Februari/February
Maret/March
April/April
Mei/May
Juni/June
Juli/July
Agustus/August
September/September
Oktober/October
November/November
Desember/December
Jumlah/Total

Sumber/Source: PT. Pos Indonesia Tanjung Jabung Barat./PT Pos Indonesia Tanjung Jabung Barat

Tabel
Table 8.2.4**Penerimaan Pos Tanjung Jabung Barat Menurut Bulan dan Jenis Penerimaan Tahun, 2019 (Rupiah)**
Tanjung Jabung Barat Post Office Income by Month and Kind, 2019 (Rupiahs)

Bulan Month	Benda Pos Pos Material	
	Banyaknya Total	Nilai Value
(1)	(2)	(3)
Januari/January
Febuari/February
Maret/ March
April/April
Mei/May
Juni/June
Juli/July
Agustus/August
September/September
Oktober/October
November/November
Desember/December
Jumlah/Total

Sumber/Source: PT. Pos Indonesia Tanjung Jabung Barat./PT Pos Indonesia Tanjung Jabung Barat

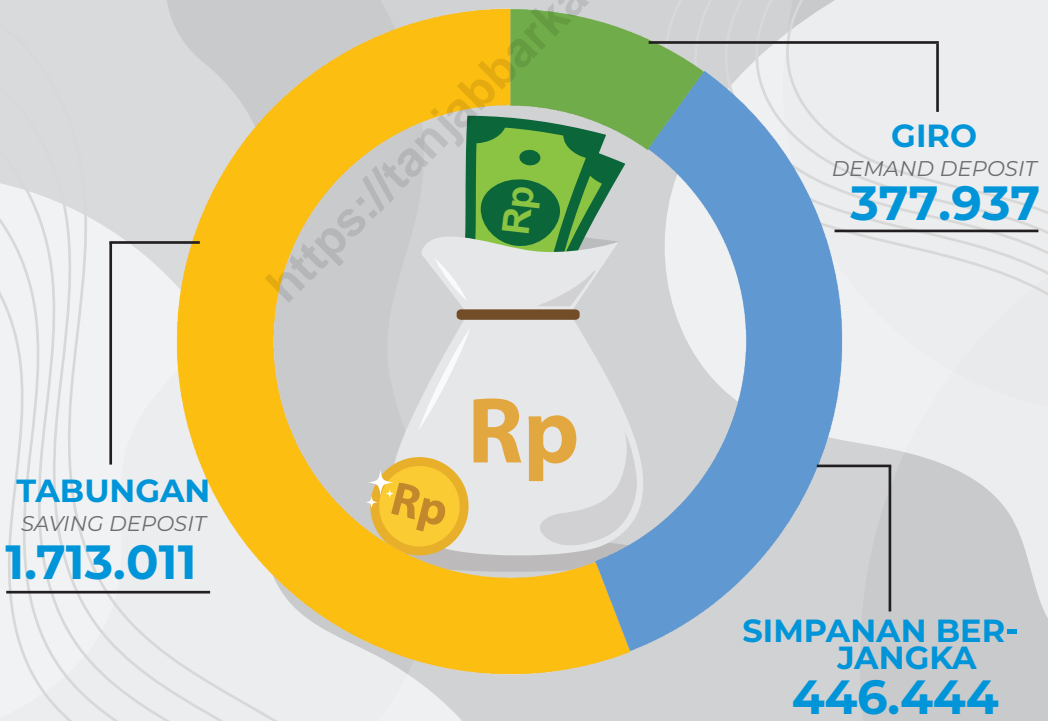
9

PERBANKAN & KOPERASI

BANKING & COOPERATIVE

POSISI DANA SIMPAPAN MASYARAKAT

OUTSTANDING OF PRIVATE DEPOSIT
JUTA RUPIAH



PENJELASAN TEKNIS

1. Kantor Pusat Bank Umum adalah kantor dimana semua kegiatan perencanaan sampai dengan pengawasan terdapat di kantor ini. Setiap bank memiliki suatu kantor pusat dan kantor pusat tidak dapat melakukan kegiatan operasional sebagaimana kantor bank lainnya, akan tetapi mengendalikan jalannya kebijakan kantor pusat terhadap cabang-cabangnya. Bank Umum adalah bank yang melaksanakan kegiatan usaha secara konvensional dan atau berdasarkan Prinsip Syariah yang dalam kegiatannya memberikan jasa dalam lalu lintas pembayaran.
2. Kantor Cabang Bank Umum adalah kantor Bank yang secara langsung yang bertanggung jawab kepada kantor pusat bank yang bersangkutan, dengan alamat tempat usaha yang jelas dimana KC tersebut melakukan usahanya.
3. Kantor Cabang Pembantu Umum adalah kantor di bawah KC yang kegiatan usahanya membantu KC induknya, dengan alamat tempat usaha yang jelas dimana KCP tersebut melakukan usahanya.

TECHNICAL NOTES

1. *Commercial Bank Head Office is the office where all planning up to monitoring contained in this office. Each bank has a headquarters and headquarters can not perform operational activities as well as other bank offices, but control the course of wisdom headquarters to branches. Commercial Bank is a bank conducting conventional business and or based on Sharia Principles in its activities providing services in payment traffic*
2. *Branches of Commercial Banks is a Bank office is directly responsible to the head office of the bank concerned, to address clear business location where the KC conducts its business.*
3. *Branch Office is an office under the General KC whose business operations assist parent Branch office, with a permanent address clearly where KCP conducts business.*

ULASAN

DESCRIPTION

Perbankan

Posisi simpanan dana masyarakat rupiah dan valuta asing pada bank umum dan BPR di Kabupaten Tanjung Jabung Barat adalah berjumlah 2 537 392 Juta Rupiah.

Banking

Outstanding of Private Deposit in Rupiah and Foreign Currency of Commercial and Rural Bank in Tanjung Jabung Barat Regency is 2 537 392 Million Rupiah

Koperasi

Banyaknya koperasi yang ada di Kabupaten Tanjung Jabung Barat pada tahun 2020 berjumlah 268 buah koperasi.

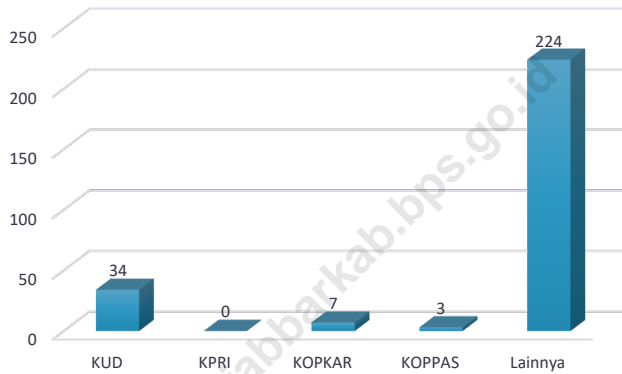
Cooperative

The number of cooperative in Tanjung Jabung Barat Regency in 2020 is 268 association.

<https://tanjabbarkab.go.id>

Gambar 9.1
Figures

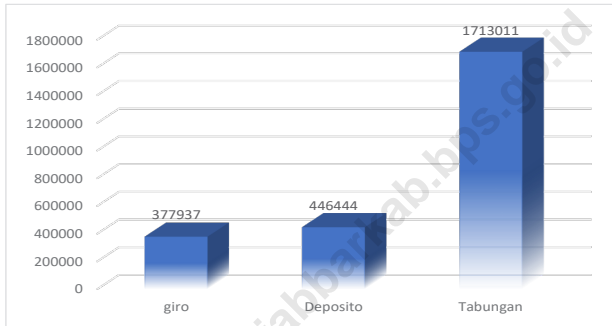
Jumlah Koperasi Menurut Jenis Koperasi di Kabupaten Tanjung Jabung Barat, 2020
Number of Cooperative by Kind of Cooperative in Tanjung Jabung Barat Regency, 2020



Sumber/Source : Dinas Perindagkop Kabupaten Tanjung Jabung Barat
Industrial, Trade and Cooperation Affairs of Tanjung Jabung Barat Regency

Gambar 9.2
Figures

Posisi Simpanan Dana Masyarakat Rupiah dan Valuta Asing Bank Umum dan BPR di Kabupaten Tanjung Jabung Barat (Juta Rupiah), 2020
Outstanding of Private Deposit in Rupiah and Foreign Currency of Commercial and Rural Bank in Tanjung Jabung Barat Regency (Million Rupiah), 2020



Sumber/Source : Statistik Ekonomi dan Keuangan Daerah Bank Indonesia/*The Regional Economic Financial Statistics Bank Indonesia*

Tabel
Table 9.1**Jumlah Koperasi Aktif Menurut Kecamatan di
Kabupaten Tanjung Jabung Barat, 2017–2020**
**Number of Active Cooperative by Subdistrict in Tanjung
Jabung Barat Regency, 2017–2020**

Kecamatan Subdistrict	2017	2018	2019	2020
(1)	(2)	(3)	(4)	(5)
Tungkal Ulu	13	12	14	14
Merlung	10	10	10	10
Batang Asam	6	7	8	8
Tebing Tinggi	17	20	20	21
Renah Mendaluh	3	4	4	4
Muara Papalik	5	9	9	10
Pengabuan	2	2	2	2
Senyerang	6	6	6	6
Tungkal Ilir	60	64	64	64
Bram Itam	2	2	2	2
Seberang Kota	-	-	-	0
Betara	6	6	7	7
Kuala Betara	3	3	3	3
Tanjung Jabung Barat	133	145	149	151

Sumber/Source: Dinas Perindagkop Kabupaten Tanjung Jabung Barat/Industrial, Trade and Cooperation Affairs of Tanjung Jabung Barat Regency

Tabel
Table 9.2**Jumlah Koperasi Menurut Jenis Koperasi dan Kecamatan di Kabupaten Tanjung Jabung Barat, 2020**
Number of Cooperative by Kind of Cooperative and Subdistrict in Tanjung Jabung Barat Regency, 2020

Kecamatan Subdistrict	Jenis Koperasi/ Kind of Cooperative					Jumlah Total
	KUD	KPRI	KOPKAR	KOPPAS	Lainnya Otwher	
(1)	(2)	(3)	(4)	(5)	(6)	(7)
Tungkal Ulu	3	-	-	-	13	16
Merlung	5	-	-	-	7	12
Batang Asam	4	-	1	-	11	16
Tebing Tinggi	6	-	3	-	33	42
Renah Mendaluh	3	-	1	-	14	18
Muara Papalik	4	-	1	-	10	15
Pengabuan	2	-	-	1	7	10
Senyerang	4	-	-	1	8	13
Tungkal Ilir	1	-	1	1	98	101
Bram Itam	-	-	-	-	5	5
Seberang Kota	-	-	-	-	-	-
Betara	1	-	-	-	13	14
Kuala Betara	1	-	-	-	5	6
Tanjung Jabung Barat	34	-	7	3	224	268

Sumber/Source: Dinas Perindagkop Kabupaten Tanjung Jabung Barat/Industrial, Trade and Cooperation Affairs of Tanjung Jabung Barat Regency

Tabel
Table 9.3

Posisi Simpanan Dana Masyarakat Rupiah dan Valuta Asing Bank Umum dan BPR di Kabupaten Tanjung Jabung Barat (Juta Rupiah), 2020
Outstanding of Private Deposit in Rupiah and Foreign Currency of Commercial and Rural Bank in Tanjung Jabung Barat Regency (Million Rupiah), 2020

Bulan Months	Giro Demand Deposit	Simpanan Berjangka Time Deposit	Tabungan Saving Deposit
(1)	(2)	(3)	(4)
Januari/January	213 129	698 576	1 362 032
Februari/February	280 746	781 831	1 337 240
Maret/ March	289 485	728 643	1 345 429
April/April	218 510	709 735	1 361 019
Mei/May	235 791	632 421	1 400 263
Juni/June	313 813	578 011	1 389 122
Juli/July	195 495	643 088	1 382 086
Agustus/August	289 261	702 222	1 407 835
September/September	284 071	692 327	1 470 279
Oktober/October	358 899	636 443	1 513 633
November/November	293 232	630 987	1 620 796
Desember/December	377 937	446 444	1 713 011
Akhir Tahun 2020 End Of Year 2020	377 937	446 444	1 713 011

Sumber/SOURCE: Statistik Ekonomi dan Keuangan Daerah Bank Indonesia/The Regional Economic Financial Statistics Bank Indonesia

Tabel
Table 9.4

Posisi Pinjaman Mikro, Kecil, dan Menengah yang Diberikan Bank Umum Menurut Lapangan Usaha, (Juta Rupiah), 2020
Outstanding of Commercial Banks Credits to Micro, Small, and Medium Scale Enterprise by Industrial Origin (million rupiah), 2020

Bulan Months	Pertanian, Kehutanan & Perikanan <i>Agriculture, Forestry & Fishery</i>	Pertambangan dan Penggalian <i>Mining and Quarrying</i>	Industri Pengolahan <i>Manufacturing Industry</i>
(1)	(2)	(3)	(4)
Januari/January	53 871	15 396	22 218
Februari/February	51 231	15 184	21 611
Maret/ March	51 870	14 432	21 701
April/April	49 917	12 349	21 121
Mei/May	46 583	12 006	21 046
Juni/June	45 798	11 757	20 612
Juli/July	48 859	11 508	20 069
Agustus/August	48 631	11 288	19 909
September/September	48 082	11 036	19 782
Oktober/October	45 593	10 784	19 622
November/November	46 808	10 533	22 539
Desember/December	46 338	10 781	19 709

Lanjutan Tabel/*Continued Table* 9.4

Bulan Months	Pengadaan Listrik Dan Gas Electricity and Gas Supply	Pengadaan Air, Pengelolaan Sampah, Limbah Dan Daur Ulang Water supply, sewerage, waste management and remediation activities	Konstruksi Construction
(1)	(5)	(6)	(7)
Januari/ <i>January</i>	408	680	50 764
Februari/ <i>February</i>	398	662	50 834
Maret/ <i>March</i>	388	849	49 242
April/ <i>April</i>	433	823	48 115
Mei/ <i>May</i>	425	927	49 574
Juni/ <i>June</i>	417	943	50 171
Juli/ <i>July</i>	408	947	51 862
Agustus/ <i>August</i>	400	929	55 117
September/ <i>September</i>	391	923	53 509
Oktober/ <i>October</i>	398	1 418	53 647
November/ <i>November</i>	390	1 255	53 159
Desember/ <i>December</i>	381	1 243	51 181

Lanjutan Tabel/Continued Table 9.4

Bulan Months	Perdagangan Besar Dan Eceran Reparasi Mobil Dan Motor Wholesale and retail trade; repair of motor vehicles and motorcycles	Transportasi Dan Pergudangan Transportation and Storage	Penyediaan Akomodasi Dan Makan Minum Accommodation and food service activities
(1)	(8)	(9)	(10)
Januari/January	529 935	6 729	20 636
Februari/February	526 773	6 353	20 794
Maret/ March	531 217	6 465	21 694
April/April	515 890	6 258	21 175
Mei/May	496 397	5 990	20 811
Juni/June	508 626	5 832	20 480
Juli/July	510 802	5 546	20 311
Agustus/August	512 962	5 626	20 743
September/September	519 401	5 522	21 276
Oktober/October	529 101	5 674	21 187
November/November	507 454	5 778	20 737
Desember/December	502 480	6 173	20 630

Lanjutan Tabel/*Continued Table* 9.4

Bulan Months	Informasi Dan Komunikasi Information and communication	Jasa Keuangan Dan Asuransi Financial and insurance activities	Real Estate Real Estate
(1)	(11)	(12)	(13)
Januari/ <i>January</i>	1 993	3 453	5 434
Februari/ <i>February</i>	1 950	3 652	5 369
Maret/ <i>March</i>	1 914	3 648	5 305
April/ <i>April</i>	1 875	3 540	8 582
Mei/ <i>May</i>	1 836	3 536	7 737
Juni/ <i>June</i>	2 000	3 532	7 733
Juli/ <i>July</i>	1 952	3 528	7 271
Agustus/ <i>August</i>	2 045	3 523	7 268
September/ <i>September</i>	2 059	3 548	7 043
Oktober/ <i>October</i>	1 873	3 573	6 956
November/ <i>November</i>	1 824	3 603	6 163
Desember/ <i>December</i>	1 812	3 755	6 073

Lanjutan Tabel/Continued Table 9.4

Bulan Months	Jasa Perusahaan Business Service	Administrasi Pemerintahan, Pertahanan Dan Jaminan Sosial Wajib Public administration and defence; compulsory social security	Jasa Pendidikan Education
(1)	(14)	(15)	(16)
Januari/January	19 648	19	235
Februari/February	20 011	18	228
Maret/ March	20 948	17	222
April/April	19 866	17	216
Mei/May	18 426	15	215
Juni/June	18 081	15	239
Juli/July	18 057	14	235
Agustus/August	17 600	13	233
September/September	17 151	12	229
Oktober/October	16 499	11	227
November/November	16 810	10	225
Desember/December	16 655	10	222

Lanjutan Tabel/*Continued Table* 9.4

Bulan Months	Jasa Kesehatan Dan Kegiatan Lainnya Health and social work activities	Jasa Lainnya Other Service Activities	Jumlah Total
(1)	(17)	(18)	(19)
Januari/ <i>January</i>	2 915	599 044	1 333 377
Februari/ <i>February</i>	2 834	608 043	1 335 946
Maret/ <i>March</i>	2 878	618 778	1 351 567
April/ <i>April</i>	2 795	610 587	1 323 560
Mei/ <i>May</i>	2 728	599 262	1 287 512
Juni/ <i>June</i>	2 855	591 581	1 290 672
Juli/ <i>July</i>	2 833	598 607	1 302 808
Agustus/ <i>August</i>	2 758	603 167	1 312 213
September/ <i>September</i>	2 724	611 677	1 324 367
Oktober/ <i>October</i>	2 834	619 230	1 338 630
November/ <i>November</i>	2 297	632 738	1 332 323
Desember/ <i>December</i>	2 211	640 091	1 329 746

Sumber/*Source*: Statistik Ekonomi dan Keuangan Daerah Bank Indonesia/*The Regional Economic Financial Statistics Bank Indonesia*

10

PENGELUARAN PENDUDUK

POPULATION EXPENDITURE



PENGELUARAN PENDUDUK

POPULATION EXPENDITURE

MAKANAN
FOOD

547.358

NON MAKANAN
NON FOOD

395.475

PENJELASAN TEKNIS

1. Pengeluaran rata-rata per kapita adalah biaya yang dikeluarkan untuk konsumsi semua anggota rumah tangga selama sebulan baik yang berasal dari pembelian, pemberian maupun produksi sendiri dibagi dengan banyaknya anggota rumah tangga dalam rumah tangga tersebut,
2. Pengeluaran dan Konsumsi, Secara umum tingkat ketersediaan pangan nasional ditinjau dari kecukupan gizi seperti yang disyaratkan Widyakarya Pangan dan Gizi ke VIII (2004) telah mencukupi kebutuhan rata-rata penduduk, Angka kecukupan energi (kalori) rata-rata yang harus dicapai pada tingkat konsumsi sebesar 2,100 kkal/orang/hari, Sementara angka kecukupan protein rata-rata sebesar 52 gram/orang/hari pada tingkat konsumsi dengan tingkat ketersediaan sebesar 57 gram/orang/hari,

TECHNICAL NOTES

1. *Per capita Average Expenditure is the cost spent for all household members consumption during the month, whether from purchasing, giving or own production, divided by the number of household members in the household,*
2. *Expenditure and Consumption, Generally, the rate of national food supply recorded from nutrition sufficient in Food and Nutrition Symposium VIIIth (2004) had sufficient for people's average needs, The average of sufficient energy (calory) is on level 2,100 kkal/person/day, While the average of protein needs is 52 grams/person/day with 57 grams/person/day for availability,*

ULASAN

DESCRIPTION

Pengeluaran rata-rata perkapita sebulan tahun 2020 (diolah dari hasil Survei Sosial Ekonomi Nasional Kor, Maret 2020) untuk kelompok makanan Rp 547 358

Monthly per capita of average expenditure 2020 (from Socio Economic National Survey Kor, Maret 2020), about 547 358 rupiahs for food commodity,

Sedangkan pengeluaran rata-rata perkapita sebulan tahun 2020 untuk kelompok bukan makanan Rp 395 475

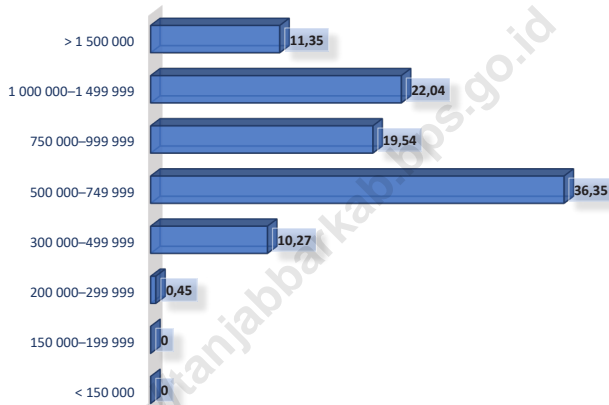
While monthly per capita of average expenditure 2020 about 395 475 rupiahs for non-food commodity

<https://tanjabbarkab.bps.go.id>

Gambar 10,1
Figures

Persentase Penduduk Menurut Golongan Pengeluaran Per Kapita Sebulan di Kabupaten Tanjung Jabung Barat, 2020

Percentage of Population by Per Capita Spending Group a Month in Tanjung Jabung Barat Regency, 2020



Sumber/Source : BPS, Survei Sosial Ekonomi Nasional (Susenas) Maret
BPS-Statistics Indonesia, National Socioeconomic Survey March

Tabel 10.1 Rata-rata Pengeluaran per Kapita Sebulan Menurut Kelompok Komoditas (rupiah) di Kabupaten Tanjung Jabung Barat, 2019 dan 2020
Monthly Average Expenditure per Capita by Commodity Group (rupiahs) in Tanjung Jabung Barat Regency, 2019 and 2020

Kelompok Komoditas/Commodity Group	2019	2020
(1)	(2)	(3)
Makanan/Food		
Padi-padian/Cereals	62 040	66 293,21
Umbi-umbian/Tubers	6 389	6 851,92
Ikan/udang/cumi/kerang/Fish/shrimp/common squid/shells	63 028	59 373,18
Daging/Meat	21 212	23 974,87
Telur dan susu/Eggs and milk	31 413	29 565,33
Sayur-sayuran/Vegetables	41 953	59 840,92
Kacang-kacangan/Legumes	8 769	11 317,33
Buah-buahan/Fruits	19 598	26 626,5
Minyak dan kelapa/Oil and coconut	15 092	16 581,17
Bahan minuman/Beverage stuffs	21 297	22 812,3
Bumbu-bumbuan/Spices	11 961	13 112,67
Konsumsi lainnya/Miscellaneous food items	11 776	13 091,54
Makanan dan minuman jadi/Prepared food and beverages	127 409	126 760,27
Rokok/Cigarettes	78 881	71 157,22
Jumlah makanan/Total food	520 817	547 358,42
Bukan makanan/Non-food		
Perumahan dan fasilitas rumah tangga/Housing and household facilities	212 640	221 960,29
Aneka komoditas dan jasa/Goods and services	65 882	74 712,64
Pakaian, alas kaki, dan tutup kepala/Clothing, footwear, and headgear	28 742	30 132,22
Komoditas tahan lama/Durable goods	33 559	37 264,69
Pajak, pungutan, dan asuransi/Taxes and insurance	19 421	22 104,07
Keperluan pesta dan upacara/kenduri/Parties and ceremonies	14 135	9 301,27
Jumlah bukan makanan/Total non-food	374 380	395 475,19
Jumlah/Total	895 197	942.834

Sumber/Source: BPS, Survei Sosial Ekonomi Nasional (Susenas) Maret/BPS-Statistics Indonesia, National Socioeconomic Survey March

Tabel
Table 10.2

Persentase Pengeluaran per Kapita Sebulan Menurut Kelompok Komoditas di Kabupaten Tanjung Jabung Barat, 2019 dan 2020
Percentage of Monthly Expenditure per Capita by Commodity Group in Tanjung Jabung Barat Regency, 2019 and 2020

Kelompok Komoditas/Commodity Group	2019	2020
(1)	(2)	(3)
Makanan/Food		
Padi-padian/Cereals	6,93	7,03
Umbi-umbian/Tubers	0,71	0,73
Ikan/udang/cumi/kerang/Fish/shrimp/common squid/shells	7,04	6,30
Daging/Meat	2,37	2,54
Telur dan susu/Eggs and milk	3,51	3,14
Sayur-sayuran/Vegetables	4,69	6,35
Kacang-kacangan/Legumes	0,98	1,20
Buah-buahan/Fruits	2,19	2,82
Minyak dan kelapa/Oil and coconut	1,69	1,76
Bahan minuman/Beverage stuffs	2,38	2,42
Bumbu-bumbuan/Spices	1,34	1,39
Konsumsi lainnya/Miscellaneous food items	1,32	1,39
Makanan dan minuman jadi/Prepared food and beverages	14,23	13,44
Rokok/Cigarettes	8,81	7,55
Jumlah makanan/Total food	58,18	58,05
Bukan makanan/Non-food		
Perumahan dan fasilitas rumah tangga/Housing and household facilities	23,75	23,54
Aneka komoditas dan jasa/Goods and services	7,36	7,92
Pakaian, alas kaki, dan tutup kepala/Clothing, footwear, and headgear	3,21	3,20
Komoditas tahan lama/Durable goods	3,75	3,95
Pajak, pungutan, dan asuransi/Taxes and insurance	2,17	2,34
Keperluan pesta dan upacara/kenduri/Parties and ceremonies	1,58	0,99
Jumlah bukan makanan/Total non-food	41,82	41,95
Jumlah/Total	100	100,00

Sumber/Source: BPS, Survei Sosial Ekonomi Nasional (Susenans) Maret/BPS-Statistics Indonesia, National Socioeconomic Survey March

Tabel
Table 10.3

**Persentase Penduduk Menurut Golongan
Pengeluaran Per Kapita Sebulan di Kabupaten
Tanjung Jabung Barat, 2019 dan 2020**
*Percentage of Population by Per Capita
Spending Group a Month in Tanjung
Jabung Barat Regency, 2019 and 2020*

Golongan Pengeluaran Spending Group (Rp)	2019	2020
(1)	(2)	(3)
< 150 000	0,00	0,00
150 000–199 999	0,00	0,00
200 000–299 999	1,26	0,45
300 000–499 999	15,66	10,27
500 000–749 999	31,53	36,35
750 000–999 999	21,84	19,54
1 000 000–1 499 999	21,91	22,04
> 1 500 000	7,81	11,35
Jumlah/Total	100,00	100,00

Sumber/Source: BPS, Survei Sosial Ekonomi Nasional (Susenas) Maret/BPS-Statistics Indonesia, National Socioeconomic Survey March

11

PERDAGANGAN TRADE

SARANA/PRASARANA PERDAGANGAN
MEANS OF TRADE

SPBU/SPBN/APMS
GAS STATION
8



GUDANG
WAREHOUSE
27



PASAR KOTA
URBAN MARKET
72



AGEN PENYALUR
DISTRIBUTOR
205



PENJELASAN TEKNIS**TECHNICAL NOTES**

- | | |
|--------------------------------------------------------------------------------------------------------------------------------------------------------------------------------------------------------------------------------------------------------------------------------------------------------------|------------------------------------------------------------------------------------------------------------------------------------------------------------------------------------------------------------------------------------------------------------------------------------------------------------------------------------------------------------|
| <p>1. Sistem pencatatan Statistik Ekspor dan Impor adalah "General Trade" dengan wilayah pencatatan meliputi seluruh wilayah kepabeanan Indonesia.</p> | <p>1. <i>The recording of export and import statistics is based on General Trade System covering all Indonesian customs areas.</i></p> |
| <p>2. Pengesahan dokumen kepabeanan ekspor dan impor dilakukan oleh Bea dan Cukai berdasarkan Persetujuan Muat/Bongkar Barang.</p> | <p>2. <i>The legalization of customs export and import documents is conducted by the Customs and Excise Office.</i></p> |
| <p>3. Data ekspor berasal dari dokumen kepabeanan BC 3.0 atau yang disebut dokumen Pemberitahuan Ekspor Barang (PEB) yang diisi oleh eksportir.</p> | <p>3. <i>The export data are compiled based on customs export documents BC 3.0 or known as Export Declarations (PEB), filled by exporters.</i></p> |
| <p>4. Data impor berasal dari dokumen kepabeanan BC 2.0 atau yang disebut dokumen Pemberitahuan Impor Barang (PIB), Pemberitahuan Impor Barang Khusus (PIBK), Pemberitahuan Pabean Free Trade Zone (PPFTZ) dan dokumen kepabeanan BC 2.3 yang mencatat impor barang dari Luar Negeri ke Kawasan Berikat.</p> | <p>4. <i>The import data are compiled based on customs import documents BC 2.0 or known as Import Declarations Form (PIB), Import Declarations Form for Special Commodity (PIBK), Customs Declaration Form for Free Trade Zone (PPFTZ), and customs import documents BC 2.3 which records import goods from foreign country to Bounded Zones Area.</i></p> |
| <p>5. Barang-barang yang dikirim ke luar negeri untuk diolah dicatat sebagai ekspor, sedangkan hasil olahan yang dikembalikan ke Indonesia dicatat sebagai impor.</p> | <p>5. <i>Goods send abroad for processing purposes are recorded as export while its product sent to Indonesia are recorded as import.</i></p> |

6. Barang-barang luar negeri yang diolah di dalam negeri dicatat sebagai barang impor meskipun barang olahan tersebut akan kembali ke luar negeri.
 7. Barang-barang yang tidak dicakup dalam pencatatan: Pakaian dan barang-barang perhiasan penumpang, Barang-barang bawaan penumpang dari/ke luar negeri untuk dipakai sendiri, kecuali lemari es, pesawat televisi, dan sebagainya, Barang-barang untuk keperluan perwakilan kedutaan suatu negara, Barang-barang ekspedisi dan ekshibisi atau pameran, Barang-barang untuk militer yang diimpor langsung oleh angkatan bersenjata, Pembungkus/peti kemas untuk diisi kembali, Uang dan surat-surat berharga, Barang-barang contoh
 8. Sistem pengolahan dokumen impor/ekspor Indonesia adalah sistem "Carry Over" yaitu dokumen ditunggu selama satu bulan, setelah bulan berjalan, sedangkan dokumen-dokumen yang terlambat akan diolah pada bulan berikutnya. Dengan demikian dokumen bulan-bulan sebelumnya yang terlambat diterima dan masuk pada bulan berjalan, diperlakukan sebagai dokumen bulan pengolahan.
6. *Foreign goods processed in Indonesia are still recorded as imports although the products will be sent to abroad.*
 7. *The following goods are not included in the statistics: Clothings and passengers' jewelry, Luggage of passengers for own use, except refrigerators, television sets, etc. Goods imported/exported for the use of foreign representative countries/embassies, Goods for expeditions, and shows or exhibitions, Military goods directly imported by the Armed Forces, Packings/containers to be refilled, Bank notes and securities, Sample goods*
 8. *The carry-over system is used in processing Indonesian export and import documents. Documents are processed one month after the current month, while those received later will be processed for the succeeding month. This means previous documents received in the current month will be treated as processed documents.*

- | | |
|--------------------------------------------------------------------------------------------------------------------|----------------------------------------------------------------------------------------------------------|
| <p>9. Pelabuhan Muat adalah pelabuhan darimana barang diangkut ke luar negeri atau diekspor</p> | <p>9. <i>Port of loading is port where the goods are transported out of the country or exported.</i></p> |
| <p>10. Negara tujuan adalah negara tujuan akhir yang diketahui untuk barang ekspor yang dikirim ke luar negeri</p> | <p>10. <i>Country of destination is country that is known to export goods sent abroad.</i></p> |
| <p>11. Jenis komoditi adalah barang ekspor yang dicatat sesuai kode Harmonized System (HS)</p> | <p>11. <i>Type commodity is exported goods recorded based on Harmonized System (HS) code.</i></p> |

<https://tanjabbarkab.bps.go.id>

ULASAN

Banyaknya sarana perdagangan di Kabupaten Tanjung Jabung Barat tahun 2020 yaitu 4198. Dengan Toko merupakan sarana perdagangan terbanyak yaitu 2986.

Banyaknya Pasar Kota di Kabupaten Tanjung Jabung Barat Tahun 2020 adalah 72 pasar paling banyak terletak di Kecamatan Pengabuan.

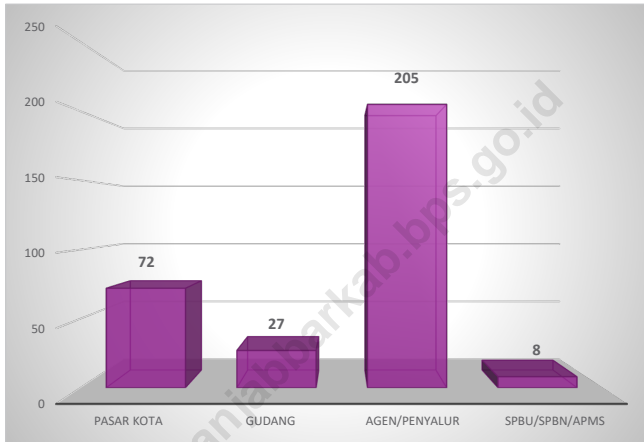
DESCRIPTION

The number of trading Facilities in West Tanjung Jabung Regency in 2020 is 4198. With Toko is the largest means of trade is 2986.

Number of urban market in Tanjung Jabung Barat Regency is 72 market, mostly locate in Pengabuan District

<https://tanjabbarkab.bps.go.id>

Gambar 11.1 Banyaknya Sarana/Prasarana Perdagangan Menurut Jenisnya di Kabupaten Tanjung Jabung Barat, 2020
Number of Market by Type in Tanjung Jabung Barat Regency, 2020



Sumber/Source : Dinas Perindagkop Kabupaten Tanjung Jabung Barat/*Industrial, Trade and Cooperation Affairs of Tanjung Jabung Barat Regency*

Tabel
Table 11.1**Jumlah Sarana Perdagangan Menurut Jenisnya di
Kabupaten Tanjung Jabung Barat, 2016–2020**
**Number of Trading Facilities by Type of Facility in Tanjung
Jabung Barat Regency, 2016–2020**

Jenis Sarana Perdagangan Type of Trading Facilities	2017	2018	2019	2020
(1)	(2)	(3)	(4)	(5)
Pasar/Market	70	70	72	72
Toko/Store	2 986	2 986	2 986	2 986
Kios	92	92	92	92
Warung	1 048	1 048	1 048	1 048
Jumlah/Total	4 196	4 196	4 198	4 198

Sumber/Source: Dinas Perindagkop Kabupaten Tanjung Jabung Barat/Industrial, Trade and Cooperation Affairs of Tanjung Jabung Barat Regency

Tabel
Table 11.2**Banyaknya Sarana/Prasarana Perdagangan Menurut Kecamatan dan Jenisnya di Kabupaten Tanjung Jabung Barat, 2020**
Number of Market by Subdistrict and Type in Tanjung Jabung Barat Regency, 2020

Kecamatan Subdistrict	Pasar Kota Urban Market	Gudang Ware House	Agen/ Penyalur Distributor	SPBU/SPBN/ APMS Gas Station	Pasar Karet Rubber Market
(1)	(2)	(3)	(4)	(5)	(6)
Tungkal Ulu	3	-	12	-	-
Merlung	5	2	13	1	-
Batang Asam	7	4	18	1	-
Tebing Tinggi	7	1	25	1	-
Renah Mendaluh	7	-	8	-	-
Muara Papalik	5	-	11	1	-
Pengabuan	9	1	13	-	-
Senyerang	6	1	10	-	-
Tungkal Ilir	5	12	49	1	-
Bram Itam	4	5	15	1	-
Seberang Kota	1	-	2	1	-
Betara	6	1	19	1	-
Kuala Betara	7	-	10	-	-
Tanjung Jabung Barat	72	27	205	8	-

Sumber/Souce: Dinas Perindagkop Kabupaten Tanjung Jabung Barat/Industrial, Trade and Cooperation Affairs of Tanjung Jabung Barat Regency

Tabel
Table 11.3**Banyaknya Pedagang yang Membuat SIUP Menurut Kecamatan di Kabupaten Tanjung Jabung Barat, 2018-2020*****Number of Trading Company that Receive Their License by Subdistrict in Tanjung Jabung Barat Regency, 2018-2020***

Kecamatan Subdistrict	2018	2019	2020
(1)	(2)	(3)	(4)
Tungkal Ulu	9	13	...
Merlung	12	13	...
Batang Asam	7	12	...
Tebing Tinggi	23	20	...
Renah Mendaluh	14	5	...
Muara Papalik	12	5	...
Pengabuan	2	1	...
Senyerang	4	2	...
Tungkal Ilir	141	122	...
Bram Itam	13	5	...
Seberang Kota	-	1	...
Betara	13	11	...
Kuala Betara	-	-	...
Tanjung Jabung Barat	250	210	...

Sumber/Source: DPMTSP Kabupaten Tanjung Jabung Barat/DPMTSP of Tanjung Jabung Barat Regency

12

SISTEM NERACA REGIONAL SYSTEM OF REGIONAL ACCOUNT



PERTUMBUHAN PDRB MENGALAMI KONTRAKSI

GRDP GROWTH DECREASED

-0,64 %



Penyediaan Akomodasi dan Makan Minum Paling Terkontraksi

Accommodation and Food Service Activities Most Decreased

-8,14 %



PDRB ATAS DASAR HARGA BERLAKU

GRDP AT CURRENT MARKET PRICE

37.153,88 MILIAR
BILLION

PENJELASAN TEKNIS

1. Penghitungan statistik neraca nasional mengikuti buku petunjuk yang diterbitkan oleh Perserikatan Bangsa Bangsa (PBB) dikenal sebagai Sistem Neraca Nasional (SNN). SNN adalah rekomendasi internasional tentang bagaimana menyusun ukuran aktivitas ekonomi yang sesuai dengan standar neraca baku yang didasarkan pada prinsip-prinsip ekonomi. Rekomendasi yang dimaksud dinyatakan dalam sekumpulan konsep, definisi, klasifikasi, dan aturan neraca yang disepakati secara internasional dalam mengukur indikator tertentu seperti Produk Domestik Bruto (PDB). Salah satu bentuk adaptasi pencatatan statistik nasional adalah melakukan perubahan tahun dasar PDB Indonesia dari tahun 2000 ke 2010. Perubahan tahun dasar PDB dilakukan seiring dengan mengadopsi rekomendasi PBB yang tertuang dalam Sistem Neraca Nasional 2008 (SNA 2008).
2. Produk Domestik Bruto pada tingkat nasional serta Produk Domestik Regional Bruto (PDRB) pada tingkat regional (provinsi dan kabupaten) menggambarkan kemampuan suatu wilayah untuk

TECHNICAL NOTES

1. *The method used to estimate national accounts statistics is based on the standard guidelines formed by United Nation known as System of National Accounts (SNA). SNA is the internationally agreed standard set of recommendations on how to compile measures of economic activity in accordance with strict accounting conventions based on economic principles. The recommendations are expressed in term of a set of concepts, definitions, classifications and accounting rules that comprise the internationally agreed standard for measuring indicators such as Gross Domestic Product (GDP). One of the improvement in the national statistical system is to rebase GDP form base year 2000 to 2010 in order to capture current economic condition. It is in line with the United Nations (UN) recommendation on 2008 SNA.*
2. *The basic measure of the value added arising from economic activity is known as Gross Domestic Product at the national level and Gross Regional Domestic Product (GRDP) at the regional level (province and regency).*

menciptakan nilai tambah pada suatu waktu tertentu. Untuk menyusun PDB maupun PDRB digunakan 2 pendekatan, yaitu lapangan usaha dan pengeluaran. Keduanya menyajikan komposisi data nilai tambah dirinci menurut sumber kegiatan ekonomi (lapangan usaha) dan menurut komponen penggunaannya. PDB maupun PDRB dari sisi lapangan usaha merupakan penjumlahan seluruh komponen nilai tambah bruto yang mampu diciptakan oleh sektor-sektor ekonomi atas berbagai aktivitas produksinya. Sedangkan dari sisi pengeluaran menjelaskan tentang penggunaan dari nilai tambah tersebut.

3. PDRB menurut lapangan usaha mengalami perubahan klasifikasi dari 9 lapangan usaha menjadi 17 lapangan usaha. PRDB menurut lapangan usaha dirinci menurut total nilai tambah dari seluruh sektor ekonomi yang mencakup lapangan usaha Pertanian, Kehutanan, dan Perikanan; Pertambangan dan Pengalihan; Industri Pengolahan; Pengadaan Listrik dan Gas; Pengadaan Air, Pengelolaan Sampah, Limbah dan Daur Ulang; Konstruksi; Perdagangan Besar dan Eceran, Reparasi Mobil dan Sepeda Motor; Transportasi

To compile these statistics, two approaches have been used, i.e. "production approach" and "expenditure approach". The first approach is to measure value added produced by various kinds of economic activities, while the second approach is to measure final uses of the country's output. In other words, GDP/GRDP is the sum of total value added produced by all economic industries (activities) and the way of using it.

3. *GRDP by industry classification changes from 9 sectors to 17 industries. GRDP by industry is classified by types of economic activities such as Agriculture, Forestry and Fishing; Mining and Quarrying; Manufacturing; Electricity and Gas; Water supply, Sewerage, Waste Management and Remediation Activities; Construction; Wholesale and Retail Trade; Repair of Motor Vehicles and Motorcycles; Transportation and Storage; Accommodation and Food Service Activities; Information and Communication; Financial and Insurance Activities; Real*

dan Pergudangan; Penyediaan Akomodasi dan Makan Minum; Informasi dan Komunikasi; Jasa Keuangan dan Asuransi; Real Estat; Jasa Perusahaan; Administrasi Pemerintahan, Pertahanan dan Jaminan Sosial Wajib; Jasa Pendidikan; Jasa Kesehatan dan Kegiatan Sosial; dan Jasa lainnya.

Estate Activities; Business Activities; Public Administration; Defence and Compulsory Social Security; Education; Human Health and Social Work Activities; and Other Services Activities.

4. PDRB menurut pengeluaran mengalami perubahan klasifikasi dimana pengeluaran konsumsi Lembaga Non Profit yang Melayani Rumah Tangga (LNPR) yang sebelumnya termasuk bagian dari pengeluaran konsumsi rumah tangga menjadi komponen terpisah. Sehingga klasifikasi PRDB menurut pengeluaran dirinci menjadi 7 komponen yaitu komponen pengeluaran konsumsi rumah tangga, pengeluaran konsumsi LNPR, pengeluaran konsumsi pemerintah, pembentukan modal tetap bruto, perubahan inventori, ekspor barang dan jasa, dan impor barang dan jasa.

4. *GRDP by expenditure classification changes where consumption expenditure Non-profit Institutions Serving Households (NPISH) previously included as part of household consumption expenditure is taken out into separate component. So that, GRDP by type of expenditures is classified into: household consumption expenditure, NPISH consumption expenditure, government consumption expenditure, gross fixed capital formation, changes in inventories, exports of goods and services, and imports of goods and services.*

5. Pengeluaran konsumsi rumah tangga mencakup berbagai pengeluaran konsumsi akhir rumah tangga atas barang dan jasa untuk memenuhi kebutuhan individu ataupun kelompok secara langsung. Pengeluaran rumah tangga

5. *Household consumption expenditures consist of expenditures incurred by households, which are used for both individual or collective needs. Household consumptions are classified into food and beverages other than restaurants;*

di sini mencakup makanan dan minuman selain restoran; pakaian, alas kaki dan jasa perawatannya; perumahan dan perlengkapan rumah tangga; kesehatan dan pendidikan; transportasi dan komunikasi; restoran dan hotel serta lainnya.

6. Pengeluaran Konsumsi Pemerintah terdiri dari Pengeluaran Konsumsi Individu dan Pengeluaran Konsumsi Kolektif. Barang dan jasa individu merupakan barang dan jasa privat, dimana ciri-ciri barang privat adalah a) Scarcity, yaitu ada kelangkaan/keterbatasan dalam jumlah; b) Excludable consumption, yaitu konsumsi suatu barang dapat dibatasi hanya pada mereka yang memenuhi persyaratan tertentu (biasanya harga); c) Rivalrous competition, yaitu konsumsi oleh satu konsumen akan mengurangi atau menghilangkan kesempatan pihak lain untuk melakukan hal serupa. Contoh barang dan jasa yang dihasilkan pemerintah dan tergolong sebagai barang dan jasa individu adalah jasa pelayanan kesehatan pemerintah di rumah sakit/puskesmas dan jasa pendidikan di sekolah/universitas negeri. Sedangkan barang dan jasa kolektif ekuivalen dengan barang publik yang memiliki

clothing, footwear, and related maintenance services; housing and household equipment; health and education; transport and communication; restaurants and hotels; and others.

6. *Government consumption expenditure consists of Individual Consumption Expenditure and Collective Consumption Expenditure. Individual goods and services are private goods and services, which the characteristics of private goods is a) Scarcity, that there is a scarcity/limited in number; b) Excludable consumption, the consumption of goods can be limited only to those who meet certain requirements (usually the price); c) Rivalrous competition, ie consumption by the consumer will reduce or eliminate the chance of another party to do so. Examples of goods and services produced by government and classified as goods and services of individuals is the government health services in hospitals/health centers and education services in schools/universities. Collective goods and services equivalent to public goods characterized by a) Non-rivalry, namely the use of a consumer for an item does not reduce the chance of another consumer to*

ciri a) Non rivalry, yaitu penggunaan satu konsumen terhadap suatu barang tidak mengurangi kesempatan konsumen lain untuk juga mengkonsumsi barang tersebut; b) Non excludable, yaitu apabila suatu barang publik tersedia, maka tidak ada yang dapat menghalangi siapapun untuk memperoleh manfaat dari barang tersebut atau dengan kata lain setiap orang memiliki akses ke barang tersebut. Contoh barang dan jasa yang dihasilkan pemerintah dan tergolong sebagai barang dan jasa kolektif adalah jasa pertahanan yang dilakukan TNI dan keamanan yang dilakukan kepolisian.

also consume goods; b) Non-excludable, i.e. when a public good available, then nothing can hinder anyone to benefit from the goods or in other words everyone has access to the goods. Examples of goods and services produced by government and classified as collective goods and services is carried military defense services and the police's security.

7. Pembentukan Modal Tetap Bruto (PMTB) mencakup pengadaan, pembuatan, dan pembelian barang modal. Barang modal dimaksud adalah barang-barang yang digunakan untuk proses produksi, tahan lama atau yang mempunyai umur pemakaian lebih dari satu tahun seperti bangunan, mesin-mesin dan alat angkutan. Termasuk pula di sini perbaikan besar (berat) yang sifatnya memperpanjang umur atau mengubah bentuk atau kapasitas barang modal tersebut. Pengeluaran barang modal untuk keperluan militer

7. *Gross Fixed Capital Formation (GFCF) includes procurement, manufacture, and the purchase of capital goods. Capital goods are goods which are used for the production process, durable or have a service life of more than one year such as buildings, machinery, and transportation equipment. Including here: huge improvement that are to extend the life or changing the shape or the capacity of the capital goods. Capital expenditures for military purposes are also covered as GFCF. GFCF component are classified into six sub-components: Construction; Machinery and*

juga dicakup sebagai PMTB. Klasifikasi komponen PMTB dibagi menjadi 6 sub komponen yaitu Konstruksi; Mesin dan Peralatan; Kendaraan; Peralatan Lainnya; Cultivated Biological Resources (CBR) dan Produk Kekayaan Intelektual.

Equipment; vehicle; Other equipment; Cultivated Biological Resources (CBR) and Intellectual Property Product.

8. Ekspor barang dan jasa merupakan transaksi perdagangan barang dan jasa dari penduduk (residen) ke bukan penduduk (nonresiden). Impor barang dan jasa adalah transaksi perdagangan dari bukan penduduk ke penduduk. Ekspor atau impor barang terjadi pada saat terjadi perubahan hak kepemilikan barang antara penduduk dengan bukan penduduk (dengan atau tanpa perpindahan fisik barang tersebut).
8. *Exports of goods and services consist of transactions of goods and services from residents to non-residents. Imports of goods and services consist of transaction of goods and services from non-residents to residents. Exports and imports of goods occur when there are changes in ownership of goods between residents and non-residents (with or without physical movements of goods across frontiers).*
9. Produk Domestik Regional Bruto maupun agregat turunannya disajikan dalam 2 (dua) versi penilaian, yaitu atas dasar "harga berlaku" dan atas dasar "harga konstan". Disebut sebagai harga berlaku karena seluruh agregat dinilai dengan menggunakan harga pada tahun berjalan, sedangkan harga konstan penilaiannya didasarkan kepada harga satu tahun dasar tertentu, dalam publikasi ini digunakan harga tahun 2010.
9. *GRDP and its aggregations are presented in two forms: at current market prices and at constant base year market prices. In presenting current market prices, all aggregates are valued at current market prices, while base year constant market prices are shown by valuing all aggregates at fixed base year prices. Year of 2010 is used as the base year in this publication.*

10. Laju pertumbuhan Produk Domestik Regional Bruto diperoleh dari perhitungan PDRB atas dasar harga konstan. Diperoleh dengan cara mengurangi nilai PDRB pada tahun ke-n terhadap nilai pada tahun ke n-1 (tahun sebelumnya), dibagi dengan nilai pada tahun ke n-1, dikalikan dengan 100 persen. Laju pertumbuhan menunjukkan perkembangan agregat pendapatan dari satu waktu tertentu terhadap waktu sebelumnya.
10. *Growth rate of Gross Regional Domestic Product is derived from GRDP at constant market prices. It is obtained by subtracting the value of GRDP year n with the value of GRDP year n-1, divided by the value of GRDP year n-1 then multiplied by 100 percent. The growth rate of GRDP explains the income growth during the given period.*

ULASAN

Produk Domestik Regional Bruto (PDRB) Kabupaten Tanjung Jabung Barat mengalami kontraksi pada tahun 2020 sebesar 0,64 persen. PDRB Kabupaten Tanjung Jabung Barat Tahun 2020 Atas Dasar Harga Berlaku sebesar 37.153,88 miliar rupiah.

Kontribusi terbesar dalam perekonomian Tanjung Jabung Barat pada tahun 2020 disumbangkan oleh kategori Pertambangan dan Penggalian; Pertanian, Kehutanan, dan Perikanan; dan Industri Pengolahan.

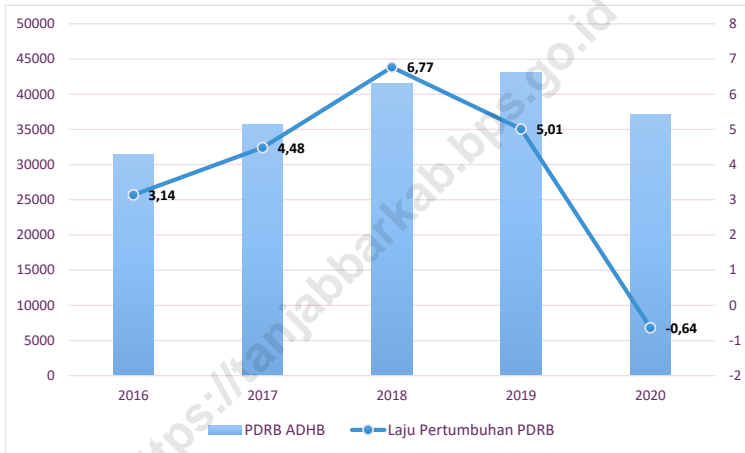
DESCRIPTION

Gross Regional Domestic Product (GRDP) of Tanjung Jabung Barat Regency in 2020 has decreased 0,64 percent. GRDP of Tanjung Jabung Barat in 2020 at current market prices is 37.153,88 billion rupiah.

The highest contribution in Tanjung Jabung Barat Regency's economic in 2020 has been contributed by Mining and Quarrying; Agriculture, Forestry, and Fishery; and Manufacturing Industry.

Gambar 12.1
Figures

Laju Pertumbuhan Produk Domestik Regional Bruto Atas Dasar Harga Konstan 2010 Menurut Lapangan Usaha (persen), 2016–2020
Growth Rate of Gross Regional Domestic Product at 2010 Constant Market Prices by Industry (percent), 2016–2020



Sumber/Source : BPS Kabupaten Tanjung Jabung Barat/BPS-Statistics of Tanjung Jabung Barat Regency

Tabel 12.1. Produk Domestik Regional Bruto Atas Dasar Harga Berlaku Menurut Lapangan Usaha (miliar rupiah), 2016–2020
Gross Regional Domestic Product at Current Market Prices by Industry (billion rupiahs), 2016–2020

	Lapangan Usaha/ Industry	2016	2017	2018	2019*	2020**
	(1)	(2)	(3)	(4)	(5)	(6)
A	Pertanian, Kehutanan, dan Perikanan/ <i>Agriculture, Forestry, and Fishing</i>	8 717,10	9 744,14	10 204,27	10 795,04	11 198,47
B	Pertambangan dan Penggalian/ <i>Mining and Quarrying</i>	10 386,77	12 228,73	16 302,67	16 435,48	9 994,20
C	Industri Pengolahan/ <i>Manufacturing</i>	6 064,32	6 666,72	7 146,06	7 271,47	7 369,26
D	Pengadaan Listrik dan Gas/ <i>Electricity and Gas</i>	6,41	7,36	7,93	8,51	9,10
E	Pengadaan Air; Pengelolaan Sampah, Limbah, dan Daur Ulang/ <i>Water Supply; Sewerage, Waste Management, and Remediation Activities</i>	21,33	23,36	25,55	27,93	28,48
F	Konstruksi/ <i>Construction</i>	1 415,57	1 647,35	1 833,66	2 012,30	2 028,16
G	Perdagangan Besar dan Eceran; Reparasi Mobil dan Sepeda Motor/ <i>Wholesale and Retail Trade; Repair of Motor Vehicles and Motorcycles</i>	1 278,58	1 433,64	1 593,48	1 725,00	1 675,38
H	Transportasi dan Pergudangan/ <i>Transportation and Storage</i>	280,79	311,99	331,52	355,53	327,73

Lanjutan Tabel/*Continued Table* 12.1

Lapangan Usaha/ <i>Industry</i>		2016	2017	2018	2019*	2020**
(1)		(2)	(3)	(4)	(5)	(6)
I	Penyediaan Akomodasi dan Makan Minum/ <i>Accommodation and Food Service Activities</i>	147,63	171,37	198,91	225,75	206,72
J	Informasi dan Komunikasi/ <i>Information and Communication</i>	593,67	684,76	789,09	891,69	955,55
K	Jasa Keuangan dan Asuransi/ <i>Financial and Insurance Activities</i>	376,27	403,33	423,87	443,04	469,49
L	Real Estat/ <i>Real Estate Activities</i>	231,81	258,40	288,22	319,48	322,65
M,N	Jasa Perusahaan/ <i>Business Activities</i>	402,63	438,14	476,65	516,34	500,40
O	Administrasi Pemerintahan, Pertahanan, dan Jaminan Sosial Wajib/ <i>Public Administration and Defence; Compulsory Social Security</i>	591,49	638,99	712,14	797,16	810,37
P	Jasa Pendidikan/ <i>Education</i>	598,44	659,56	729,92	791,02	820,60
Q	Jasa Kesehatan dan Kegiatan Sosial/ <i>Human Health and Social Work Activities</i>	154,56	170,72	189,07	208,65	225,07
R,S,T,U	Jasa Lainnya/ <i>Other Services Activities</i>	176,00	189,90	205,27	217,72	212,25
Produk Domestik Bruto/ <i>Gross Domestic Product</i>		31 443,37	35 670,94	41 458,28	43 042,12	37 153,88

Sumber/*Source*: Badan Pusat Statistik Kabupaten Tanjung Jabung Barat/BPS-*Statistics of Tanjung Jabung Barat Regency*

Tabel
Table 12.2

Produk Domestik Regional Bruto Atas Dasar Harga Konstan 2010 Menurut Lapangan Usaha (miliar rupiah), 2015–2020
Gross Regional Domestic Product at 2010 Constant Market Prices by Industry (billion rupiahs), 2015–2020

	Lapangan Usaha/ Industry	2016	2017	2018	2019*	2020**
	(1)	(2)	(3)	(4)	(5)	(6)
A	Pertanian, Kehutanan, dan Perikanan/ <i>Agriculture, Forestry, and Fishing</i>	5 813,31	6 147,25	6 444,90	6 724,15	6 759,60
B	Pertambangan dan Penggalian/ <i>Mining and Quarrying</i>	10 857,36	11 179,16	12 332,75	13 146,14	12 871,21
C	Industri Pengolahan/ <i>Manufacturing</i>	5 096,43	5 253,03	5 401,76	5 478,44	5 553,13
D	Pengadaan Listrik dan Gas/ <i>Electricity and Gas</i>	3,62	3,77	3,94	4,11	4,36
E	Pengadaan Air; Pengelolaan Sampah, Limbah, dan Daur Ulang/ <i>Water Supply; Sewerage, Waste Management, and Remediation Activities</i>	14,22	14,79	15,40	16,02	16,21
F	Konstruksi/ <i>Construction</i>	1 079,53	1 196,43	1 298,93	1 394,44	1 393,57
G	Perdagangan Besar dan Eceran; Reparasi Mobil dan Sepeda Motor/ <i>Wholesale and Retail Trade; Repair of Motor Vehicles and Motorcycles</i>	823,62	869,80	931,16	988,58	936,16
H	Transportasi dan Pergudangan/ <i>Transportation and Storage</i>	200,14	214,06	223,40	234,36	222,76
I	Penyediaan Akomodasi dan Makan Minum/ <i>Accommodation and Food Service Activities</i>	105,69	113,89	122,71	130,59	119,96

Lanjutan Tabel/*Continued Table* 12.2

Lapangan Usaha/ <i>Industry</i>		2016	2017	2018	2019*	2020**
(1)		(2)	(3)	(4)	(5)	(6)
J	Informasi dan Komunikasi/ <i>Information and Communication</i>	420,38	453,94	490,62	527,66	568,92
K	Jasa Keuangan dan Asuransi/ <i>Financial and Insurance Activities</i>	273,96	285,97	287,00	295,07	312,27
L	Real Estat/ <i>Real Estate Activities</i>	162,95	173,12	186,12	197,08	196,48
M,N	Jasa Perusahaan/ <i>Business Activities</i>	285,70	299,73	317,13	330,84	311,70
O	Administrasi Pemerintahan, Pertahanan, dan Jaminan Sosial Wajib/ <i>Public Administration and Defence; Compulsory Social Security</i>	391,68	407,17	430,35	450,75	438,65
P	Jasa Pendidikan/ <i>Education</i>	451,74	472,73	500,41	520,03	535,70
Q	Jasa Kesehatan dan Kegiatan Sosial/ <i>Human Health and Social Work Activities</i>	118,42	125,44	133,43	142,06	150,19
R,S,T,U	Jasa Lainnya/ <i>Other Services Activities</i>	146,45	151,50	159,44	164,92	157,87
Produk Domestik Bruto/ <i>Gross Domestic Product</i>		26 245.20	27 421.79	29 279.46	30 745.22	30 548.74

Sumber/*Source*: Badan Pusat Statistik Kabupaten Tanjung Jabung Barat/*BPS-Statistics of Tanjung Jabung Barat Regency*

Tabel
Table 12.3

Distribusi Persentase Produk Domestik Regional Bruto Atas Dasar Harga Berlaku Menurut Lapangan Usaha, 2015–2020
Percentage Distribution of Gross Regional Domestic Product at Current Market Prices by Industry, 2015–2020

Lapangan Usaha/ Industry		2016	2017	2018	2019*	2020**
(1)		(2)	(3)	(4)	(5)	(6)
A	Pertanian, Kehutanan, dan Perikanan/ <i>Agriculture, Forestry, and Fishing</i>	27,72	27,32	24,61	25,08	30,14
B	Pertambangan dan Penggalian/ <i>Mining and Quarrying</i>	33,03	34,46	39,32	38,18	26,90
C	Industri Pengolahan/ <i>Manufacturing</i>	19,29	18,60	17,24	16,89	19,83
D	Pengadaan Listrik dan Gas/ <i>Electricity and Gas</i>	0,02	0,02	0,02	0,02	0,02
E	Pengadaan Air; Pengelolaan Sampah, Limbah, dan Daur Ulang/ <i>Water Supply; Sewerage, Waste Management, and Remediation Activities</i>	0,07	0,07	0,06	0,06	0,08
F	Konstruksi/ <i>Construction</i>	4,50	4,51	4,42	4,68	5,46
G	Perdagangan Besar dan Eceran; Reparasi Mobil dan Sepeda Motor/ <i>Wholesale and Retail Trade; Repair of Motor Vehicles and Motorcycles</i>	4,07	4,02	3,84	4,01	4,51
H	Transportasi dan Pergudangan/ <i>Transportation and Storage</i>	0,89	0,87	0,80	0,83	0,88
I	Penyediaan Akomodasi dan Makan Minum/ <i>Accommodation and Food Service Activities</i>	0,47	0,48	0,48	0,52	0,56
J	Informasi dan Komunikasi/ <i>Information and Communication</i>	1,89	1,92	1,90	2,07	2,57

Lanjutan Tabel/*Continued Table* 12.3

Lapangan Usaha/ <i>Industry</i>		2016	2017	2018	2019*	2020**
(1)		(2)	(3)	(4)	(5)	(6)
K	Jasa Keuangan dan Asuransi/ <i>Financial and Insurance Activities</i>	1,20	1,13	1,02	1,03	1,26
L	Real Estat/ <i>Real Estate Activities</i>	0,74	0,72	0,70	0,74	0,87
M,N	Jasa Perusahaan/ <i>Business Activities</i>	1,28	1,23	1,15	1,20	1,35
O	Administrasi Pemerintahan, Pertahanan, dan Jaminan Sosial Wajib/ <i>Public Administration and Defence; Compulsory Social Security</i>	1,88	1,79	1,72	1,85	2,18
P	Jasa Pendidikan/ <i>Education</i>	1,90	1,85	1,76	1,84	2,21
Q	Jasa Kesehatan dan Kegiatan Sosial/ <i>Human Health and Social Work Activities</i>	0,49	0,48	0,46	0,48	0,61
R,S,T,U	Jasa Lainnya/ <i>Other Services Activities</i>	0,56	0,53	0,50	0,51	0,57
Produk Domestik Bruto/ <i>Gross Domestic Product</i>		100,00	100,00	100,00	100,00	100,00

Sumber/*Source*: Badan Pusat Statistik Kabupaten Tanjung Jabung Barat/*BPS-Statistics of Tanjung Jabung Barat Regency*

Tabel
Table 12.4

Laju Pertumbuhan Produk Domestik Regional Bruto Atas Dasar Harga Konstan 2010 Menurut Lapangan Usaha (persen), 2016–2020
Growth Rate of Gross Regional Domestic Product at 2010 Constant Market Prices by Industry (percent), 2016–2020

Lapangan Usaha/ Industry		2016	2017	2018	2019*	2020**
(1)		(2)	(3)	(4)	(5)	(6)
A	Pertanian, Kehutanan, dan Perikanan/ <i>Agriculture, Forestry, and Fishing</i>	7,02	5,74	4,84	4,33	0,53
B	Pertambangan dan Penggalian/ <i>Mining and Quarrying</i>	0,28	3,59	9,65	6,60	-2,09
C	Industri Pengolahan/ <i>Manufacturing</i>	1,38	2,92	2,99	1,42	1,36
D	Pengadaan Listrik dan Gas/ <i>Electricity and Gas</i>	9,74	4,10	4,63	4,35	6,13
E	Pengadaan Air; Pengelolaan Sampah, Limbah, dan Daur Ulang/ <i>Water Supply; Sewerage, Waste Management, and Remediation Activities</i>	5,00	3,98	4,16	3,98	1,21
F	Konstruksi/ <i>Construction</i>	9,91	10,83	8,57	7,35	-0,06
G	Perdagangan Besar dan Eceran; Reparasi Mobil dan Sepeda Motor/ <i>Wholesale and Retail Trade; Repair of Motor Vehicles and Motorcycles</i>	8,00	5,61	7,05	6,17	-5,30
H	Transportasi dan Pergudangan/ <i>Transportation and Storage</i>	6,43	6,96	4,36	4,90	-4,95
I	Penyediaan Akomodasi dan Makan Minum/ <i>Accommodation and Food Service Activities</i>	7,19	7,75	7,74	6,42	-8,14

Lanjutan Tabel/*Continued Table* 12.4

Lapangan Usaha/ <i>Industry</i>		2016	2017	2018	2019*	2020**
(1)		(2)	(3)	(4)	(5)	(6)
J	Informasi dan Komunikasi/ <i>Information and Communication</i>	8,20	7,98	8,08	7,55	7,82
K	Jasa Keuangan dan Asuransi/ <i>Financial and Insurance Activities</i>	6,77	4,38	0,36	2,81	5,83
L	Real Estat/ <i>Real Estate Activities</i>	6,11	6,24	7,51	5,89	-0,30
M,N	Jasa Perusahaan/ <i>Business Activities</i>	5,80	4,91	5,81	4,32	-5,79
O	Administrasi Pemerintahan, Pertahanan, dan Jaminan Sosial Wajib/ <i>Public Administration and Defence; Compulsory Social Security</i>	6,27	3,95	5,69	4,74	-2,69
P	Jasa Pendidikan/ <i>Education</i>	5,81	4,65	5,86	3,92	3,01
Q	Jasa Kesehatan dan Kegiatan Sosial/ <i>Human Health and Social Work Activities</i>	7,41	5,93	6,37	6,46	5,72
R,S,T,U	Jasa Lainnya/ <i>Other Services Activities</i>	6,21	3,45	5,24	3,43	-4,27
Produk Domestik Bruto/ <i>Gross Domestic Product</i>		3.14	4.48	6,77	5,01	-0,64

Sumber/*Source*: Badan Pusat Statistik Kabupaten Tanjung Jabung Barat/*BPS-Statistics of Tanjung Jabung Barat Regency*

Tabel
Table 12.5

Produk Domestik Regional Bruto Atas Dasar Harga Berlaku Menurut Jenis Pengeluaran (miliar rupiah), (2015)–(2019)
Gross Regional Domestic Product at Current Market Prices by Type of Expenditure (billion rupiahs), (2015)–(2019)

Jenis Pengeluaran Type of Expenditure	2015	2016	2017	2018*	2019**
(1)	(2)	(3)	(4)	(5)	(6)
Pengeluaran Konsumsi Rumah Tangga <i>Household Consumption Expenditure</i>	7 392 569.42	7 893 878.51	8 527 561.00	9 157 559.68	9 791 305.97
Pengeluaran Konsumsi LNPR <i>NPISH Consumption Expenditure</i>	58 439.52	60 994.49	65 166.81	75 986.09	83 657.50
Pengeluaran Konsumsi Pemerintah <i>Government Consumption Expenditure</i>	884 771.22	939 965.94	982 034.76	1 046 784.45	1 140 172.87
Pembentukan Modal Tetap Bruto <i>Gross Fixed Capital Formation</i>	4 082 257.97	4 462 434.11	4 772 541.75	5 018 785.61	5 293 779.40
Perubahan Inventori <i>Changes in Inventories</i>	713 225.83	687 867.87	327 766.33	341 069.39	347 648.64
Net Ekspor Barang dan Jasa/ <i>Net Exports of Goods and Services</i>	16 337 242.14	17 398 224.90	20 995 869.50	25 900 887.34	26 646 297.77
Produk Domestik Bruto/ <i>Gross Domestic Product</i>	29 468 506.10	31 443 365.82	35 670 940.16	41 541 072.55	43 302 862.14

Catatan/Note: * Angka Sementara/ Preliminary Figures

**Angka Sangat Sementara/ Very Preliminary Figures

Data 2019 Belum Tersedia/2019 Data Not Available

Sumber/Source: BPS Kabupaten Tanjung Jabung Barat/BPS-Statistics of Tanjung Jabung Barat Regency

Tabel
Table 12.6**Produk Domestik Regional Bruto Atas Dasar Harga Konstan 2010 Menurut Jenis Pengeluaran (miliar rupiah), (2015)–(2019)**
Gross Regional Domestic Product at 2010 Constant Market Prices by Type of Expenditure (billion rupiahs), (2015)–(2019)

Jenis Pengeluaran <i>Type of Expenditure</i>	2015	2016	2017	2018*	2019**
(1)	(2)	(3)	(4)	(5)	(6)
Pengeluaran Konsumsi Rumah Tangga <i>Household Consumption Expenditure</i>	5 735 205.40	5 962 264.46	6 216 635.94	6 469 449.42	6 712 631.01
Pengeluaran Konsumsi LNPRT <i>NPISH Consumption Expenditure</i>	45 976.97	46 974.98	48 464.40	55 128.57	58 291.33
Pengeluaran Konsumsi Pemerintah <i>Government Consumption Expenditure</i>	618 667.52	617 247.22	638 343.82	665 637.01	725 396.88
Pembentukan Modal Tetap Bruto <i>Gross Fixed Capital Formation</i>	3 188 986.13	3 335 937.57	3 489 419.74	3 569 736.38	3 686 920.76
Perubahan Inventori <i>Changes in Inventories</i>	538 487.27	503 179.33	256 723.76	253 918.99	271 867.02
Net Ekspor Barang dan Jasa/ <i>Net Exports of Goods and Services</i>	15 318 798.19	15 779 594.93	16 772 199.80	18 273 155.55	19 339 067.38
Produk Domestik Bruto/ <i>Gross Domestic Product</i>	25 446 121.48	26 245 198.49	27 421 787.46	29 287 025.92	30 794 174.38

Catatan/Note: * Angka Sementara/ *Preliminary Figures***Angka Sangat Sementara/ *Very Preliminary Figures*Data 2019 Belum Tersedia/ *2019 Data Not Available*

Sumber/Source: BPS Kabupaten Tanjung Jabung Barat/BPS-Statistics of Tanjung Jabung Barat Regency

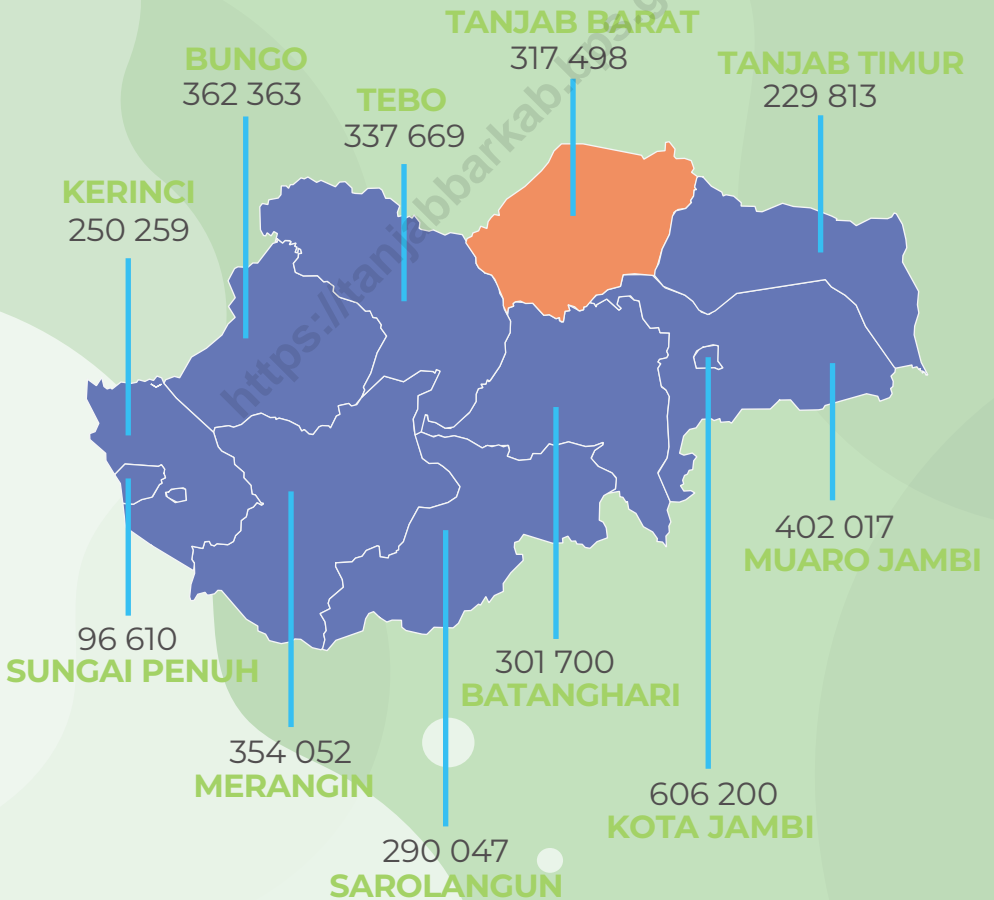
13

PERBANDINGAN ANTAR KABUPATEN

REGENCY COMPARISON

JUMLAH PENDUDUK DI PROVINSI JAMBI

NUMBER OF POPULATION IN JAMBI PROVINCE



PENJELASAN TEKNIS

1. Indeks Pembangunan Manusia (IPM) menjelaskan bagaimana penduduk dapat mengakses hasil pembangunan dalam memperoleh pendapatan, kesehatan, pendidikan dan sebagainya. IPM dibentuk oleh 3 (tiga) dimensi dasar: umur panjang dan hidup sehat; pengetahuan; dan standar hidup layak.
2. Untuk mengukur kemiskinan, BPS menggunakan konsep kemampuan memenuhi kebutuhan dasar. Dengan pendekatan ini, kemiskinan dipandang sebagai ketidakmampuan dari sisi ekonomi untuk memenuhi kebutuhan dasar makanan dan bukan makanan yang diukur dari sisi pengeluaran. Metode yang digunakan adalah menghitung Garis Kemiskinan (GK), yang terdiri dari dua komponen yaitu Garis Kemiskinan Makanan (GKM) dan Garis Kemiskinan Non-Makanan (GKNM).
3. Penduduk miskin adalah penduduk yang memiliki rata-rata pengeluaran per kapita per bulan di bawah Garis Kemiskinan. Garis Kemiskinan Makanan (GKM) merupakan nilai pengeluaran kebutuhan minimum makanan yang

TECHNICAL NOTES

1. *The Human Development Index (HDI) explains how people can access development results in obtaining income, health, education and so forth. HDI was formed by three basic dimensions: a long and healthy life; knowledge; and a decent standard of living.*
2. *To measure poverty, BPS-Statistics Indonesia has used the concept of basic needs approach. Therefore, poverty is viewed as economic inability to fulfill food and non-food basic needs which are measured by consumption/expenditure. The method used is calculating poverty line, which consists of two components that are Food Poverty Line (FPL) and Non-Food Poverty Line (NFPL).*
3. *A person whose expenditure per capita per month is below the poverty line is considered to be poor. The Food Poverty Line refers to the daily minimum requirement of 2,100 kcal per capita per day. Whereas Non-Food Poverty Line refers to*

disetarakan dengan 2.100 kkalori per kapita per hari. Sedangkan Garis Kemiskinan NonMakanan (GKNM) adalah kebutuhan minimum untuk perumahan, sandang, pendidikan, kesehatan, dan kebutuhan dasar lainnya.

the minimum requirement for household necessities for clothing, education, health, and other basic individual needs.

<https://tanjabbarkab.bps.go.id>

ULASAN**DESCRIPTION**

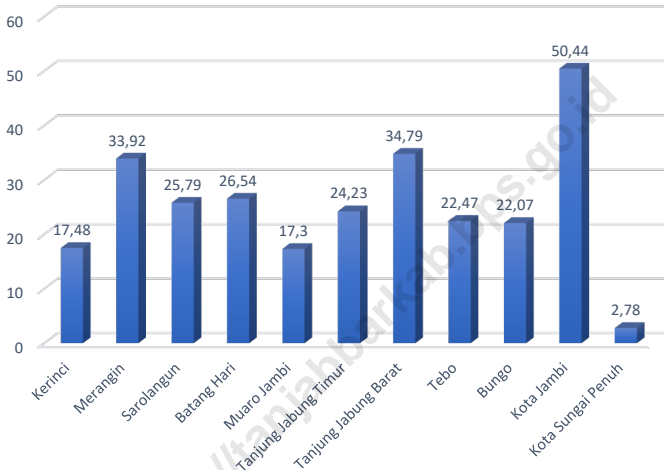
Penduduk Provinsi Jambi tahun 2020 berdasarkan hasil Sensus Penduduk 2020 adalah sebanyak 3 548 228 jiwa. Kabupaten Tanjung Jabung Barat merupakan kabupaten/kota dengan jumlah penduduk terbesar keenam sebesar 317 498 atau 8,94 persen dari jumlah penduduk Provinsi Jambi.

Population Jambi in 2020 based on the 2020 Population Census is 3 624 579 people. Tanjung Jabung Barat Regency has the sixth largest population with amount of population 317 498 people or 8,94 percent of the total population of Jambi Province.

Indeks Pembangunan Manusia (IPM) Provinsi Jambi tahun 2020 adalah 71,29. Kota Jambi merupakan Kabupaten/Kota dengan IPM tertinggi yaitu 78,37 sedangkan Kabupaten/Kota dengan IPM terendah yaitu Tanjung Jabung Timur dengan nilai 64,43. IPM Kabupaten Tanjung Jabung Barat berada pada posisi dua terbawah yaitu sebesar 67,54

Jambi Province Human Development Index (HDI) in 2020 is 71.29. Jambi City is the Regency / City with the highest HDI, namely 78.37, while the Regency / City with the lowest HDI is Tanjung Jabung Timur namely 64.43. The HDI of West Tanjung Jabung Regency is in the second lowest position, namely 67.54

Gambar 13.1 Jumlah Penduduk Miskin Menurut Kabupaten/Kota di Provinsi Jambi (jiwa), 2020
Figures **Number of Poor Population by Regency/Municipality in Jambi Province (person), 2020**



Sumber/Source: BPS, Survei Sosial ekonomi Nasional Maret
 BPS-Statistics Indonesia, March National Socioeconomic Survey

Tabel
Table 13.1**Jumlah Penduduk Menurut Kabupaten/Kota di Provinsi
Jambi (jiwa), 2016–2020**
**Population by Regency/Municipality in Jambi Province
(person), 2016–2020**

Kabupaten/Kota Regency/Municipality	2016	2017	2018	2019	2020¹
(1)	(2)	(3)	(4)	(5)	(6)
Kabupaten/Regency					
Kerinci	235 802	236 782	237 791	238 682	250 259
Merangin	372 205	377 905	383 480	388 928	354 052
Sarolangun	284 201	290 231	295 985	301 908	290 047
Batang Hari	263 896	266 971	269 966	272 879	301 700
Muaro Jambi	410 337	421 179	432 305	443 364	402 017
Tanjung Jabung Timur	215 316	216 777	218 413	219 985	229 813
Tanjung Jabung Barat	316 811	322 527	328 343	333 932	317 498
Tebo	337 022	343 003	348 760	354 485	337 669
Bungo	351 878	359 590	367 182	374 770	362 363
Kota/City					
Kota Jambi	583 487	591 134	598 103	604 736	606 200
Kota Sungai Penuh	87 971	88 918	89 944	90 910	96 610
Jumlah/Total	3 458 926	3 515 017	3 570 272	3 624 579	3 548 228

Catatan/Note: ¹Hasil SP2020 (September)/The result of the 2020 Population Census (September)

Sumber/Source: Proyeksi Penduduk Indonesia 2010-2020/Indonesia Population Projection 2010–2020

Tabel
Table 13.2

Laju Pertumbuhan Produk Domestik Regional Bruto Atas Dasar Harga Konstan 2010 Menurut Kabupaten/Kota di Provinsi Jambi (persen), 2016–2020
Rate of Growth of Gross Regional Domestic Products at Constant 2010 Prices by Regency/Municipality in Jambi Province (percent), 2016–2020

Kabupaten/Kota Regency/Municipality	2016	2017	2018	2019*	2020**
(1)	(2)	(3)	(4)	(5)	(6)
Kabupaten/Regency					
Kerinci	6,72	5,86	5,14	5,02	
Merangin	6,22	5,39	5,00	4,82	
Sarolangun	4,26	4,68	4,99	5,08	
Batang Hari	4,65	4,81	4,96	4,99	
Muaro Jambi	5,49	4,95	5,12	5,06	
Tanjung Jabung Timur	2,65	3,07	3,09	4,25	
Tanjung Jabung Barat	3,14	4,48	6,77	5,01	-0,64
Tebo	5,40	5,58	5,00	4,78	
Bungo	5,39	5,68	4,71	4,35	
Kota/City					
Kota Jambi	6,84	4,68	5,26	5,33	
Kota Sungai Penuh	6,51	6,02	5,04	5,12	
Jumlah/Total	4,37	4,60	4,74	4,40	

Catatan/Note: *Angka Sementara/Preliminary Number
 **Angka Sangat Sementara/Very Preliminary Number
 Sumber/Source: BPS Provinsi Jambi/BPS-Statistics of Jambi Province

Tabel
Table 13.3**Jumlah Penduduk Miskin Menurut Kabupaten/Kota di Provinsi Jambi (Ribu Jiwa), 2016–2020**
Number of Poor Population by Regency/Municipality in Jambi Province (Thousand Person), 2016–2020

Kabupaten/Kota Regency/Municipality	2016	2017	2018	2019	2020
(1)	(2)	(3)	(4)	(5)	(6)
Kabupaten/Regency					
Kerinci	17,62	17,62	16,79	17,00	17,48
Merangin	36,89	35,48	33,95	32,88	33,92
Sarolangun	26,37	25,61	25,70	25,39	25,79
Batang Hari	28,39	27,49	27,55	26,53	26,54
Muaro Jambi	17,52	18,28	17,38	16,86	17,30
Tanjung Jabung Timur	27,42	27,22	26,99	25,35	24,23
Tanjung Jabung Barat	37,24	36,33	36,28	35,12	34,79
Tebo	23,04	23,18	22,86	22,83	22,47
Bungo	20,96	20,81	21,11	20,87	22,07
Kota/City					
Kota Jambi	51,61	52,08	50,61	48,95	50,44
Kota Sungai Penuh	2,75	2,46	2,48	2,55	2,78
Jumlah/Total	289,81	286,55	281,69	274,32	277,80

Sumber/Source: BPS, Survei Sosial ekonomi Nasional Maret/BPS-Statistics Indonesia, March National Socioeconomic Survey

Tabel 13.4 **Persentase Penduduk Miskin Menurut Kabupaten/Kota di Provinsi Jambi, 2016–2020**
Percentage of Poor Population by Regency/Municipality in Jambi Province, 2016–2020

Kabupaten/Kota Regency/Municipality	2016	2017	2018	2019	2020
(1)	(2)	(3)	(4)	(5)	(6)
Kabupaten/Regency					
Kerinci	7,48	7,45	7,07	7,13	7,30
Merangin	9,95	9,43	8,88	8,48	8,63
Sarolangun	9,33	8,87	8,73	8,45	8,42
Batang Hari	10,79	10,33	10,23	9,75	9,65
Muaro Jambi	4,30	4,37	4,05	3,83	3,83
Tanjung Jabung Timur	12,76	12,58	12,38	11,54	10,95
Tanjung Jabung Barat	11,81	11,32	11,10	10,56	10,29
Tebo	6,87	6,79	6,58	6,47	6,26
Bungo	5,99	5,82	5,78	5,60	5,80
Kota/City					
Kota Jambi	8,87	8,84	8,49	8,12	8,27
Kota Sungai Penuh	3,13	2,78	2,76	2,81	3,03
Jumlah/Total	8,41	8,19	7,92	7,60	7,58

Sumber/Source: BPS, Survei Sosial ekonomi Nasional Maret/BPS-Statistics Indonesia, March National Socioeconomic Survey

Tabel
Table 13.5

**Indeks Pembangunan Manusia Menurut Kabupaten/
Kota di Provinsi Jambi, 2016–2020**
*Human Development Index by Regency/Municipality in
Jambi Province, 2016–2020*

Kabupaten/Kota Regency/Municipality	2016	2017	2018	2019	2020
(1)	(2)	(3)	(4)	(5)	(6)
Kabupaten/Regency					
Kerinci	69,68	70,03	70,59	70,95	71,21
Merangin	67,86	68,3	68,81	69,07	69,19
Sarolangun	68,73	69,03	69,41	69,72	69,86
Batang Hari	68,7	68,92	69,33	69,67	69,84
Muaro Jambi	67,55	67,86	68,34	69,01	69,18
Tanjung Jabung Timur	61,88	62,61	63,32	63,92	64,43
Tanjung Jabung Barat	65,91	66,15	67,13	67,54	67,54
Tebo	68,05	68,16	68,67	69,02	69,14
Bungo	68,77	69,04	69,42	69,86	69,92
Kota/City					
Kota Jambi	76,14	76,74	77,41	78,26	78,37
Kota Sungai Penuh	73,35	73,75	74,67	75,36	75,42
Jumlah/Total	69,62	69,99	70,65	71,26	71,29

Sumber/Source: BPS Provinsi Jambi/BPS-Statistics of Jambi Province

Tabel
Table 13.6

Tingkat Pengangguran Terbuka (TPT) Menurut Kabupaten/Kota di Provinsi Jambi, 2017–2020
Unemployment Rate (UR) by Regency/Municipality in Jambi Province, 2017–2020

Kabupaten/Kota Regency/Municipality	2017	2018	2019	2020
(1)	(2)	(3)	(4)	(5)
Kerinci	3,26	2,89	2,75	2,43
Merangin	4,10	3,64	3,80	4,86
Sarolangun	2,25	4,18	4,24	5,71
Batang Hari	3,57	4,01	4,70	4,42
Muaro Jambi	5,39	4,66	5,29	5,43
Tanjung Jabung Timur	2,36	1,85	1,71	1,41
Tanjung Jabung Barat	3,07	2,46	2,67	2,16
Tebo	1,98	2,07	2,99	2,95
Bungo	4,89	3,09	3,93	5,94
Kota Jambi	5,55	6,56	6,72	10,49
Kota Sungai Penuh	4,14	5,44	4,17	5,56
Jambi	3,87	3,86	4,19	5,13

Catatan/Note:

Sumber/Source: BPS, Survei Angkatan Kerja Nasional (Sakernas) Agustus/BPS-Statistics Indonesia, August National Labor Force Survey

Tabel
Table 13.7**Tingkat Partisipasi Angkatan Kerja (TPAK) Menurut Kabupaten/Kota di Provinsi Jambi, 2017–2020**
Labor Force Participation Rate (LFPR) by Regency/ Municipality in Jambi Province, 2017–2020

Kabupaten/Kota Regency/Municipality	2017	2018	2019	2020
(1)	(2)	(3)	(4)	(5)
Kerinci	69,46	70,89	66,11	69,55
Merangin	69,82	69,90	69,14	70,17
Sarolangun	70,08	67,28	65,36	68,58
Batang Hari	64,39	65,17	60,63	67,02
Muaro Jambi	62,30	64,11	59,39	61,63
Tanjung Jabung Timur	75,97	71,53	70,09	74,18
Tanjung Jabung Barat	70,24	75,42	70,56	74,83
Tebo	70,61	70,79	70,54	71,13
Bungo	65,89	67,43	64,22	64,89
Kota Jambi	64,06	65,79	66,84	64,12
Kota Sungai Penuh	66,05	71,12	63,75	65,99
Jambi	67,52	68,46	66,09	67,79

Catatan/Note:

Sumber/Source: BPS, Survei Angkatan Kerja Nasional (Sakernas) Agustus/BPS-Statistics Indonesia, August National Labor Force Survey

Tabel
Table 13.8

Jumlah Penduduk Menurut Kabupaten/Kota, Jenis Kelamin dan Rasio Jenis Kelamin di Provinsi Jambi, 2020
Population by Regency/City, Sex and Sex Ratio in Jambi Province, 2020

Kabupaten/Kota <i>Regency/City</i>	Jenis Kelamin/Sex			Rasio Jenis Kelamin <i>Sex Ratio</i>
	Laki-Laki <i>Male</i>	Perempuan <i>Female</i>	Jumlah <i>Total</i>	
(1)	(2)	(3)	(4)	(5)
Kabupaten/Regency				
Kerinci	125 647	124 612	250 259	100,83
Merangin	180 357	173 695	354 052	103,84
Sarolangun	148 273	141 774	290 047	104,58
Batang Hari	154 597	147 103	301 700	105,09
Muaro Jambi	207 548	194 469	402 017	106,73
Tanjung Jabung Timur	117 345	112 468	229 813	104,34
Tanjung Jabung Barat	163 928	153 570	317 498	106,74
Tebo	173 708	163 961	337 669	105,94
Bungo	184 799	177 564	362 363	104,07
Kota/City				
Kota Jambi	305 407	300 793	606 200	101,53
Kota Sungai Penuh	48 406	48 204	96 610	100,42
Jumlah/Total	1 810 015	1 738 213	3 548 228	104,13

Sumber/Source: Hasil SP2020 (September)/The result of the 2020 Population Census (September)

Tabel
Table 13.9

Indikator Pembentuk Indeks Pembangunan Manusia (IPM) Menurut Kabupaten/Kota, 2018-2020
Formatting Indicators of Human Development Index (HDI) by Regency/City in Jambi Province, 2018-2020

Kabupaten/Kota Regency/City	Umur Harapan Hidup (tahun) Live Expectancy at Birth (year)		Harapan Lama Sekolah (tahun) Expected Years School (%)	
	2019	2020	2019	2020
(1)	(2)	(3)	(4)	(5)
Kabupaten/Regency				
Kerinci	69,82	69,93	13,86	13,87
Merangin	71,18	71,26	11,98	11,99
Sarolangun	69,09	69,17	12,26	12,27
Batang Hari	70,44	70,56	12,91	12,92
Muaro Jambi	71,18	71,27	12,82	12,83
Tanjung Jabung Timur	66,08	66,23	12,01	12,16
Tanjung Jabung Barat	68,03	68,12	12,61	12,62
Tebo	69,91	69,99	12,39	12,6
Bungo	67,61	67,74	12,61	12,62
Kota/City				
Kota Jambi	72,57	72,65	14,90	15,1
Kota Sungai Penuh	72,01	72,11	14,78	14,79
Jumlah/Total	71,06	71,16	12,93	12,98

Lanjutan Tabel/Continued Table 13.9

Kabupaten/Kota Regency/City	Rata-Rata Lama Sekolah (tahun) Mean Years's School (year)		Pengeluaran per Kapita (ribu rupiah/tahun) Expenditure per Capita (thousand rupiahs/year)	
	2019	2020	2019	2020
(1)	(2)	(3)	(4)	(5)
Kabupaten/Regency				
Kerinci	8,21	8,55	10 198	9 995
Merangin	7,68	7,76	10 312	10 279
Sarolangun	7,76	7,87	11 679	11 616
Batang Hari	7,85	8,11	10 038	9 825
Muaro Jambi	8,33	8,57	8 697	8 556
Tanjung Jabung Timur	6,35	6,7	9 192	9 026
Tanjung Jabung Barat	7,7	7,71	9 539	9 480
Tebo	7,57	7,58	10 555	10 389
Bungo	8,15	8,27	11 662	11 471
Kota/City				
Kota Jambi	10,91	10,92	12 205	12 056
Kota Sungai Penuh	10,08	10,32	10 510	10 248
Jumlah/Total	8,45	8,55	10 592	10 392

Sumber/Source: BPS Provinsi Jambi/BPS-Statistics of Jambi province

DATA

MENCERDASKAN BANGSA

Enlighten The Nation



**BADAN PUSAT STATISTIK
KABUPATEN TANJUNG JABUNG BARAT**

BPS-Statistics of Tanjung Jabung Barat Regency
Jl. Prof. Dr. Soedewi MS, SH Kuala Tungkal. 36514
Telp: (0742)-21738 - email: bps1507@bps.go.id
Website: tanjabbarkab.bps.go.id

