


KABUPATEN MUARO JAMBI DALAM ANGKA MUARO JAMBI REGENCY IN FIGURES 2021



**KABUPATEN MUARO JAMBI
DALAM ANGKA
MUARO JAMBI REGENCY
IN FIGURES
2021**



KABUPATEN MUARO JAMBI DALAM ANGKA
Muaro Jambi Regency in Figures
2021

ISSN: 2597-5854

No. Publikasi/*Publication Number*: 15050.2102

Katalog /*Catalog*: .1102001.1505

Ukuran Buku/*Book Size*: 14,8 cm x 21 cm

Jumlah Halaman/*Number of Pages*: xxxviii+ 255 hal/*pages*

Naskah/*Manuscript*:

BPS Kabupaten Muaro Jambi

BPS-Statistics of Muaro Jambi Regency

Penyunting/*Editor*:

BPS Kabupaten Muaro Jambi

BPS-Statistics of Muaro Jambi Regency

Gambar Kover/*Cover Design*:

BPS Kabupaten Muaro Jambi/ *BPS-Statistics of Muaro Jambi Regency*

Ilustrasi Kover/*Cover Illustration*:

BPS Kabupaten Muaro Jambi/ *BPS-Statistics of Muaro Jambi Regency*

Kredit/*Credit*: canva.com, freepik.com

Diterbitkan oleh/*Published by*:

©BPS Kabupaten Muaro Jambi/*BPS-Statistics of Muaro Jambi Regency*

Dicetak oleh/*Printed by*: Percetakan Eni Rahayu

Dilarang mengumumkan, mendistribusikan, mengomunikasikan, dan/atau menggandakan sebagian atau seluruh isi buku ini untuk tujuan komersil tanpa izin tertulis dari Badan Pusat Statistik.

Prohibited to announce, distribute, communicate, and/or copy part or all of this book for commercial purpose without permission from BPS-Statistics Indonesia.

Tim Penyusun Kabupaten Muaro Jambi Dalam Angka
Redactor Team of Muaro Jambi Regency in Figures
2021

Pengarah/Director :

Irna Afrianti, S.Si., M.E.

Penanggung Jawab/Manager :

Muhammad Iqbal, S.Si., M.Ec.Dev.

Editor/Editor :

Zulfichar Anggara Adhi Mahendra, SST

Muhammad Iqbal, S.Si., M.Ec.Dev.

Penulis dan Pengolah Data/Writer and Data Processor :

Aslamia Anwar SST, M.S.E

Muhammad Iqbal, S.Si., M.Ec.Dev.

Nurul Huda, S.Tr.Stat.

Desain/Layout:

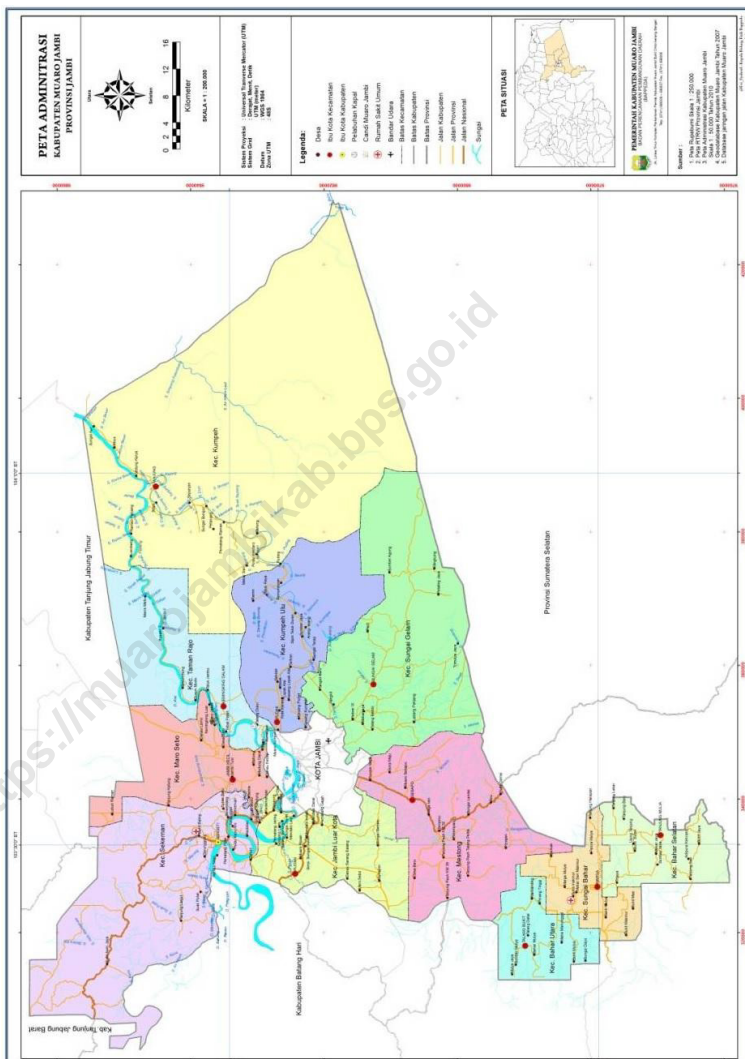
Muhammad Iqbal, S.Si., M.Ec.Dev.

Cristiana Anggraini Putri Malau, S.Stat

<https://muarojambi.kab.go.id>

PETA WILAYAH KABUPATEN MUARO JAMBI

MAP OF MUARO JAMBI REGENCY



KEPALA BPS KABUPATEN MUARO JAMBI
CHIEF STATISTICIAN OF MUARO JAMBI REGENCY



IRNA AFRIANTI, S.Si., M.E.



KATA PENGANTAR

Kabupaten Muaro Jambi Dalam Angka 2021 merupakan publikasi tahunan yang diterbitkan oleh BPS Kabupaten Muaro Jambi. Disadari bahwa publikasi ini belum sepenuhnya memenuhi harapan pihak pemakai data khususnya para perencana, namun diharapkan dapat membantu melengkapi penyusunan rencana pembangunan di Kabupaten Muaro Jambi.

Publikasi ini dapat terwujud berkat kerja sama dan bantuan dari berbagai pihak baik instansi pemerintah maupun swasta. Kepada semua pihak yang telah memberikan bantuan disampaikan penghargaan dan terima kasih yang sebesar-besarnya.

Walaupun publikasi ini telah disiapkan sebaik-baiknya, namun disadari masih ada kekurangan dan kesalahan yang terjadi. Untuk perbaikan publikasi ini, tanggapan dan saran yang bersifat konstruktif dari para pemakai sangat diharapkan.

Sengeti, 23 Februari 2021
Kepala BPS
Kabupaten Muaro Jambi



IRNA AFRIANTI, S.Si., M.E.



PREFACE

Muaro Jambi Regency in Figures 2021 is an annual publication written by BPS Regency of Muaro Jambi. Honestly, this publication has not perfect yet and has not filled the user's hope, especially for the planners yet, but hopely it can help to equip compilation of development planning in Muaro Jambi regency.

This comprehensive publication has been made possible with the assistance and contribution from several Governmental institutions and private organizations. To all parties who have been involved in the preparation of this publication, I would like to express my sincerest appreciation and gratitude.

Comments and constructive suggestions for the improvement of this publication are always welcome.

*Sengeti, 23 Februari 2021
Chief Statistician of
Muaro Jambi Regency*

IRNA AFRIANTI, S.St., M.E.

DAFTAR ISI / CONTENTS

	Halaman <i>Page</i>
Kata Pengantar/ <i>Preface</i>	ix
Daftar Isi/ <i>Contents</i>	xi
Daftar Tabel/ <i>List of Tables</i>	xiii
Daftar Gambar/ <i>List of Figures</i>	xxvii
Daftar Singkatan/ <i>List of Abbreviations</i>	xxxiii
Statistik Kunci/ <i>Key Statistics</i>	xxxv
1. Geografi dan Iklim/ <i>Geography and Climate</i>	1
2. Pemerintahan/ <i>Government</i>	13
3. Penduduk dan Ketenagakerjaan/ <i>Population and Employment</i>	35
4. Sosial dan Kesejahteraan Rakyat/ <i>Social and Welfare</i>	51
5. Pertanian, Kehutanan, Peternakan, dan Perikanan/ <i>Agriculture, Forestry, Livestock, and Fishery</i>	113
6. Industri, Pertambangan, dan Energi/ <i>Industry, Mining, and Energy</i>	159
7. Pariwisata/ <i>Tourism</i>	167
8. Transportasi dan Komunikasi/ <i>Transportation and Communication</i>	173
9. Perbankan, Koperasi, dan Harga-harga/ <i>Banking, Cooperative, dan Prices</i>	185
10. Pengeluaran Penduduk/ <i>Population Expenditure</i>	199
11. Perdagangan/ <i>Trade</i>	209
12. Sistem Neraca Regional/ <i>System of Regional Accounts</i>	217
13. Perbandingan Antar Kabupaten/Kota/ <i>Regency/Municipal Comparison</i>	239

DAFTAR TABEL/LIST OF TABLES

Halaman
Page

DAFTAR TABEL/LIST OF TABLES

1.	GEOGRAFI DAN IKLIM/GEOGRAPHY AND CLIMATE	1
1.1	KEADAAN GEOGRAFI	8
	GEOGRAPHY CONDITION	8
1.1.1	Luas Daerah dan Jarak ke Ibukota Menurut Kecamatan 2020.....	8
	<i>Total Area and Distance to Capital by Subdistrict, 2020</i>	8
1.1.2	Tinggi Wilayah di Atas Permukaan Laut (mDPL).....	10
	<i>Height Above Sea Level (meter).....</i>	10
1.2	KEADAAN IKLIM	11
	CLIMATE CONDITION	11
1.2.1	Pengamatan Unsur Iklim Menurut Bulan di Stasiun Klimatologi Muaro Jambi, 2020	11
	<i>Observation of Climate Elements By Months at Muaro Jambi Climatologi Station, 2020</i>	11
2.	PEMERINTAHAN/GOVERNMENT	13
2.1	WILAYAH ADMINISTRATIF	20
	ADMINISTRATIVE AREA	20
2.1.1	Jumlah Desa ¹ /Kelurahan Menurut Kecamatan di Kabupaten Muaro Jambi, 2016–2020.....	20
	<i>Number of Villages¹/Kelurahan by Subdistrict in Muaro Jambi Regency, 2016–2020.....</i>	20
2.2	DEWAN PERWAKILAN RAKYAT DAERAH	21
	REGIONAL HOUSE OF REPRESENTATIVE	21
2.2.1	Jumlah Anggota Dewan Perwakilan Rakyat Daerah Menurut Partai Politik dan Jenis Kelamin di Kabupaten Muaro Jambi, 2020	21
	<i>Number of Regional House of Representatives's Members by Political Parties and Sex in Muaro Jambi Regency, 2020.....</i>	21
2.3	SUMBER DAYA MANUSIA.....	22
	HUMAN RESOURCES	22
2.3.1	Jumlah Pegawai Negeri Sipil Menurut Jabatan dan Jenis Kelamin	

	Halaman
	Page
di Kabupaten Muaro Jambi, Desember 2019 dan Desember 2020....	22
<i>Number of Civil Servants by Occupation and Sex in Muaro Jambi Regency, December 2019 and December 2020</i>	22
2.3.2 Jumlah Pegawai Negeri Sipil Menurut Tingkat Pendidikan dan Jenis Kelamin di Kabupaten Muaro Jambi, Desember 2019 dan Desember 2020	24
<i>Number of Civil Servants by Educational Level and Sex in Muaro Jambi Regency, December 2019 and December 2020.....</i>	24
2.3.3 Jumlah Pegawai Negeri Sipil Menurut Tingkat Kepangkatan dan Jenis Kelamin di Kabupaten Muaro Jambi, Desember 2019 dan Desember 2020	26
<i>Number of Civil Servants by Hierarchy and Sex in Muaro Jambi Regency, December 2019 and December 2020</i>	26
2.4 KEUANGAN PEMERINTAH	28
GOVERNMENT FINANCE	28
2.4.1 Realisasi Pendapatan Pemerintah Kabupaten Muaro Jambi Menurut Jenis Pendapatan (ribu rupiah), 2019–2020	28
<i>Actual Muaro Jambi Regency Government Revenues by Kind of Revenues (thousand rupiahs), 2019–2020.....</i>	28
2.4.2 Realisasi Belanja Pemerintah Kabupaten Muaro Jambi Menurut Jenis Belanja (ribu rupiah), 2019–2020	29
<i>Actual Muaro Jambi Regency Government Expenditures by Kind of Expenditures (thousand rupiahs), 2019–2020.....</i>	29
2.5 ADMINISTRASI PEMERINTAHAN	30
GOVERNMENT ADMINISTRATION.....	30
2.5.1 Banyaknya Penduduk yang Wajib KTP Menurut Kecamatan, 2020 ...	30
<i>Population Who Must Have ID Card by Subdistrict, 2020.....</i>	30
2.5.2 Banyaknya Anak yang Memiliki Akte Kelahiran Menurut Kecamatan di Kabupaten Muaro Jambi, 2019	31
<i>Number of Children Who Have Birth Certificate by Subdistrict in Muaro Jambi Regency, 2019</i>	31
2.5.3 Kepemilikan Kartu Keluarga (KK) Menurut Kecamatan, 2019.....	32
<i>Family Card Ownership by Subdistrict, 2019</i>	32
2.5.4 Banyaknya Surat Izin Mengemudi (SIM) yang dikeluarkan Melalui	

	Halaman Page
Satlantas Polres Muaro Jambi, 2019.....	33
<i>Number of New Driving Licenses Issued in Police Resort of Muaro Jambi Regency, 2019.....</i>	33
3. PENDUDUK DAN KETENAGAKERJAAN/POPULATION AND EMPLOYMENT	35
3.1.1 Penduduk, Laju Pertumbuhan Penduduk per Tahun, Distribusi Persentase Penduduk, Kepadatan Penduduk, Rasio Jenis Kelamin Penduduk Menurut Kecamatan di Kabupaten Muaro Jambi, 2010 dan 2020	
<i>Population, Annual Population Growth Rate, Percentage Distribution of Population, Population Density, and Population Sex Ratio by Subdistrict in Muaro Jambi Regency, 2010 and 2020</i>	42
3.1 PENDUDUK.....	43
POPULATION	43
3.1.2 Penduduk, Laju Pertumbuhan Penduduk per Tahun, Distribusi Persentase Penduduk, Kepadatan Penduduk, Rasio Jenis Kelamin Penduduk Menurut Kecamatan di Kabupaten Muaro Jambi, 2010 dan 2020	43
<i>Population, Annual Population Growth Rate, Percentage Distribution of Population, Population Density, and Population Sex Ratio by Subdistrict in Muaro Jambi Regency, 2010 and 2020</i>	43
3.1.2 Jumlah Penduduk Menurut Kecamatan dan Agama yang Dianut, 2020.....	46
<i>Population by Subdistrict and Religion, 2020.....</i>	46
3.1.3 Jumlah Penduduk, Keluarga dan Rata-rata Jumlah Anggota Keluarga Menurut Kecamatan di Kabupaten Muaro Jambi, 2020	47
<i>Population, Family and Average of Family Members by Subdistrict in Muaro Jambi Regency, 2020</i>	47
3.2 KETENAGAKERJAAN	48
EMPLOYMENT.....	48
3.2.1 Jumlah Penduduk Berumur 15 Tahun Keatas Menurut Jenis Kegiatan Selama Seminggu yang Lalu dan Jenis Kelamin di Kabupaten Muaro Jambi, 2020.....	48
<i>Population Aged 15 Years and Over by Type of Activity During The Previous Week and Sex in Muaro Jambi Regency, 2020</i>	48

3.2.2	Penduduk Berumur 15 Tahun ke Atas Menurut Pendidikan Tertinggi yang Ditamatkan dan Jenis Kegiatan Selama Seminggu yang Lalu di Kabupaten Muaro Jambi, 2020	49
	<i>Population 15 Years of Age and Over by Educational Attainment and Type of Activity During the Previous Week in Muaro Jambi Regency, 2020</i>	49
3.2.3	Penduduk Berumur 15 Tahun Ke Atas yang Bekerja Selama Seminggu yang Lalu Menurut Status Pekerjaan Utama dan Jenis Kelamin di Kabupaten Muaro Jambi, 2020.....	50
	<i>Population 15 Years of Age and Over who Worked During The Previous Week by Main Employment Status and Sex in Muaro Jambi Regency, 2020</i>	50
4.	SOSIAL DAN KESEJAHTERAAN RAKYAT/SOCIAL AND WELFARE	51
4.1	PENDIDIKAN	59
	EDUCATION	59
4.1.1	Jumlah Sekolah, Guru, dan Murid Taman Kanak-Kanak (TK) di Bawah Kementerian Pendidikan dan Kebudayaan Menurut Kecamatan di Kabupaten Muaro Jambi, 2018/2019 dan 2019/2020.	59
	<i>Number of Schools, Teachers, and Pupils in Kindergarten Under The Ministry of Education and Culture by Subdistrict in Muaro Jambi Regency, 2018/2019 dan 2019/2020</i>	59
4.1.2	Jumlah Sekolah, Guru, dan Murid Raudatul Athfal (RA) di Bawah Kementerian Agama Menurut Kecamatan, 2019/2020 dan 2020/2021	62
	<i>Number of Schools, Teachers, and Pupils in Raudatul Athfal (RA) Under The Ministry of Religious Affairs by Subdistrict, 2019/2020 and 2020/2021</i>	62
4.1.3	Jumlah Sekolah, Guru, dan Murid Sekolah Dasar (SD) di Bawah Kementerian Pendidikan dan Kebudayaan Menurut Kecamatan di Kabupaten Muaro Jambi, 2019/2020 dan 2020/2021	63
	<i>Number of Schools, Teachers, and Pupils in Primary Schools Under The Ministry of Education and Culture by Subdistrict in Muaro Jambi Regency, 2019/2020 and 2020/2021</i>	63

4.1.4	Jumlah Sekolah, Guru, dan Murid Madrasah Ibtidaiyah (MI) di Bawah Kementerian Agama Menurut Kecamatan Menurut Kecamatan di Kabupaten Muaro Jambi, 2019/2020 dan 2020/2021. <i>Number of Schools, Teachers, and Pupils in Madrasah Ibtidaiyah (MI) Under The Ministry of Religious Affairs by Subdistrict in Muaro Jambi Regency, 2019/2020 and 2020/2021</i>	66
4.1.5	Jumlah Sekolah, Guru, dan Murid Sekolah Menengah Pertama (SMP) di Bawah Kementerian Pendidikan dan Kebudayaan Menurut Kecamatan di Kabupaten Muaro Jambi, 2019/2020 dan 2020/2021..... <i>Number of Schools, Teachers, and Pupils in Junior High Schools Under The Ministry of Education and Culture by Subdistrict in Muaro Jambi Regency, 2019/2020 and 2020/2021</i>	67
4.1.6	Jumlah Sekolah, Guru, dan Murid Madrasah Tsanawiyah (MTs) di Bawah Kementerian Agama Menurut Kecamatan di Kabupaten Muaro Jambi, 2019/2020 dan 2020/2021 <i>Number of Schools, Teachers, and Pupils in Madrasah Tsanawiyah (MTs) Under The Ministry of Religious Affairs by Subdistrict in Muaro Jambi Regency, 2019/2020 and 2020/2021</i>	70
4.1.7	Jumlah Sekolah, Guru, dan Murid Sekolah Menengah Atas (SMA) di Bawah Kementerian Pendidikan dan Kebudayaan Menurut Kecamatan di Kabupaten Muaro Jambi, 2019/2020 dan 2020/2021. <i>Number of Schools, Teachers, and Pupils in Senior High Schools Under The Ministry of Education and Culture by Subdistrict in Muaro Jambi Regency, 2019/2020 and 2020/2021</i>	71
4.1.8	Jumlah Sekolah, Guru, dan Murid Sekolah Menengah Kejuruan (SMK) di Bawah Kementerian Pendidikan dan Kebudayaan Menurut Kecamatan di Kabupaten Muaro Jambi, 2019/2020 dan 2020/2021..... <i>Number of Schools, Teachers, and Pupils in Vocational High Schools Under The Ministry of Education and Culture by Subdistrict in Muaro Jambi Regency, 2019/2020 and 2020/2021</i>	74
4.1.9	Jumlah Sekolah, Guru, dan Murid Madrasah Aliyah (MA) di Bawah Kementerian Agama Menurut Kecamatan, 2019/2020 dan 2020/2021.....	77

	<i>Number of Schools, Teachers, and Pupils in Madrasah Aliyah (MA) Under the Ministry of Religious Affairs by Subdistrict, 2019/2020 and 2020/2021</i>	77
4.1.10	Jumlah Desa ¹ /Kelurahan yang Memiliki Fasilitas Sekolah Menurut Kecamatan dan Tingkat Pendidikan di Kabupaten Muaro Jambi, 2018– 2020	80
	<i>Number of Villages¹/Kelurahan Having Educational Facilities by Subdistrict and Educational Level in Muaro Jambi Regency, 2018–2020</i>	80
4.1.11	Angka Partisipasi Murni (APM) dan Angka Partisipasi Kasar (APK) Menurut Jenjang Pendidikan di Kabupaten Muaro Jambi, 2019-2020	85
	<i>Net Participation Rates and Gross Participation Rates by Educational Level in Muaro Jambi Regency, 2019-2020</i>	85
4.1.12	Persentase Penduduk Berumur 15 Tahun ke Atas yang Melek Huruf Menurut Kelompok Umur, 2019 - 2020	86
	<i>Percentage of Literate People Aged 15 Years and Over by Age Group, 2019-2020</i>	86
4.2	KESEHATAN	87
	HEALTH	87
4.2.1	Jumlah Desa ¹ /Kelurahan Yang Memiliki Sarana Kesehatan Menurut Kecamatan di Kabupaten Muaro Jambi, 2018–2020.....	87
	<i>Number of Villages¹/Kelurahan Having Health Facilities by Subdistrict in Muaro Jambi Regency, 2018–2020</i>	87
4.2.2	Jumlah Tenaga Kesehatan Menurut Kecamatan di Kabupaten Muaro Jambi, 2020	93
	<i>Number of Medical Personnel by Subdistrict in Muaro Jambi Regency, 2020</i>	93
4.2.3	Jumlah Tenaga Kesehatan Menurut Kecamatan di Kabupaten Muaro Jambi, 2020	94
	<i>Number of Medical Personnel by Subdistrict in Muaro Jambi Regency, 2020</i>	94
4.3	AGAMA DAN SOSIAL LAINNYA	98
	RELIGION AND OTHER SOCIAL AFFAIRS	98
4.3.1	Jumlah Penduduk Menurut Kecamatan dan Agama, 2020	98

	Halaman Page
	98
4.3.2	99
	99
4.3.3	100
	100
4.3.4	101
	101
4.3.5	102
	102
4.3.6	105
	105
4.3.7	106
	106
4.4	107
	107
4.4.1	107
	107
4.4.2	108
	108
4.5	109
	109
4.5.1	

	Halaman Page
Menurut Jenis Kejahatan, 2017-2019	109
<i>Number of Reported Criminal Cases at Territory Jurisdiction of Muaro Jambi Police Department by Type of Crime, 2017- 2019</i>	<i>109</i>
4.5.2 Banyaknya Pelanggaran Lalu Lintas dalam Wilayah Hukum Polres Muaro Jambi, 2019	111
<i>Number of Traffic Against at Territory Jurisdiction of Muaro Jambi Police Department, 2019.....</i>	<i>111</i>
4.5.3 Banyaknya Kecelakaan Lalu Lintas dalam Wilayah Hukum Polres Muaro Jambi, 2008-2020.....	112
<i>Number of Traffic Accident at Territory Jurisdiction of Muaro Jambi Police Department, 2008-2020</i>	<i>112</i>
5. PERTANIAN, KEHUTANAN, PETERNAKAN, DAN PERIKANAN/ AGRICULTURE, FORESTRY, LIVESTOCK, AND FISHERY	113
5.1 HORTIKULTURA	123
HORTICULTURE.....	123
5.1.1 Luas Panen Tanaman Sayuran Menurut Kecamatan dan Jenis Tanaman di K ^a bupaten Muaro Jambi (ha), 2019 dan 2020.....	123
<i>Harvested Area of Vegetables by Subdistrict and Kind of Plant in Muaro Jambi Regency (ha), 2019 and 2020</i>	<i>123</i>
5.1.2 Produksi Tanaman Sayuran Menurut Kecamatan dan Jenis Tanaman di Kabupaten Muaro Jambi (kw), 2019 dan 2020	126
<i>Production of Vegetables by Subdistrict and Kind of Plant in Muaro Jambi Regency (qu), 2019 dan 2020.....</i>	<i>126</i>
5.1.3 Luas Panen Tanaman Sayuran dan Buah-buahan Semusim Menurut Jenis Tanaman di Kabupaten Muaro Jambi (ha), 2018–2020	129
<i>Harvested Area of Seasonal Vegetables and Fruits by Kind of Plant in Muaro Jambi Regency (ha), 2018–2020.....</i>	<i>129</i>
5.1.4 Produksi Tanaman Sayuran dan Buah-buahan Semusim Menurut Jenis Tanaman di Kabupaten Muaro Jambi (kw), 2018–2020.....	130
<i>Production of Seasonal Vegetables and Fruits by Kind of Plant in Muaro Jambi Regency (qu), 2017–2020.....</i>	<i>130</i>
5.1.5 Luas Panen Tanaman Biofarmaka Menurut Kecamatan dan Jenis Tanaman di Kabupaten Muaro Jambi (m ²), 2019 dan 2020	131

	Halaman Page
	<i>Harvested Area of Medicinal Plants by Subdistrict and Kind of Plant in Muaro Jambi Regency (m²), 2019 and 2020.....</i> 131
5.1.6	Produksi Tanaman Biofarmaka Menurut Kecamatan dan Jenis Tanaman di Kabupaten Muaro Jambi (kg), 2019 and 2020..... 134 <i>Production of Medicinal Plants by Subdistrict and Kind of Plant in Muaro Jambi Regency (kg), 2019 and 2020.....</i> 134
5.1.7	Luas Panen Tanaman Biofarmaka Menurut Jenis Tanaman di Kabupaten Muaro Jambi (m ²), 2018–2020 137 <i>Harvested Area of Medicinal Plants by Kind of Plant in Muaro Jambi Regency (m²), 2018–2020.....</i> 137
5.1.8	Produksi Tanaman Biofarmaka Menurut Jenis Tanaman di Kabupaten Muaro Jambi (kg), 2018–2020..... 138 <i>Production of Medicinal Plants by Kind of Plant in Muaro Jambi Regency (kg), 2018–2020</i> 138
5.1.9	Produksi Buah-buahan Menurut Kecamatan dan Jenis Tanaman di Kabupaten Muaro Jambi (kw), 2019 and 2020 139 <i>Production of Fruits by Subdistrict and Kind of Plant in Muaro Jambi Regency (qui), 2019 and 2020</i> 139
5.1.10	Produksi Buah–Buahan dan Sayuran Tahunan Menurut Jenis Tanaman (kw) di Kabupaten Muaro Jambi, 2018–2020 144 <i>Production of Annual Fruits and Vegetables by Kind of Plant in Muaro Jambi Regency (qui), 2018–2020</i> 144
5.2	PERKEBUNAN..... 145 ESTATE CROPS 145
5.2.1	Luas Areal Tanaman Perkebunan Menurut Kecamatan dan Jenis Tanaman di Kabupaten Muaro Jambi (ha), 2018 dan 2019..... 145 <i>Planted Area of Estate Crops by Subdistrict and Type of Crops in Muaro Jambi Regency (ha), 2018 dan 2019</i> 145
5.2.2	Produksi Perkebunan Menurut Kecamatan dan Jenis Tanaman di Kabupaten Muaro Jambi (ton), 2019 dan 2020 148 <i>Production of Estate by Subdistrict and Type of Crops in Muaro Jambi Regency (ton), 2019 and 2020.....</i> 148
5.3	PERIKANAN 151 FISHERY..... 151

	Halaman Page
5.3.1	Produksi Penangkapan Ikan Menurut Kecamatan dan Jenis Alat Tangkap (ton), 2020 151 <i>Fishing Production by Subdistrict and Type of Fishing Gear (ton), 2020</i> 151
5.3.2	Produksi Penangkapan Ikan Menurut Kecamatan dan Jenis Ikan (ton), 2020 153 <i>Fishing Production by Subdistrict and Type of Fish (ton), 2020</i> 153
5.3.3	Produksi Pembesaran Ikan Menurut Kecamatan dan Jenis Ikan (ton), 2020 157 <i>Fish Cultivating Production by Subdistrict and Type of Fish (ton), 2020</i> 157
6.	INDUSTRI, PERTAMBANGAN, DAN ENERGI/INDUSTRY, MINING, AND ENERGY 159
6.1	Jumlah Pelanggan Listrik Menurut Kecamatan, 2016–2020 164 <i>Number of Electricity Customers by Subdistrict, 2016–2020</i> 164
6.2	Jumlah Pelanggan PDAM Menurut Kecamatan, 2015–2020..... 165 <i>Number of PDAM Customers by Subdistrict, 2015–2020</i> 165
6.3	Jumlah Pelanggan dan Air yang Disalurkan Menurut Jenis Pelanggan, 2020..... 166 <i>Number of Customers and Distributed Water by Type of Customers, 2020</i> 166
7.	PARIWISATA/TOURISM 167
7.1	Jumlah Rumah Makan ¹ /Restoran Menurut Kecamatan, 2019–2020.. 171 <i>Number of Restaurants by Subdistrict, 2019–2020</i> 171
7.2	Objek Wisata di Kabupaten Muaro Jambi, 2020 172 <i>Attractions in Muaro Jambi Regency, 2020</i> 172
8.	TRANSPORTASI DAN KOMUNIKASI/TRANSPORTATION AND COMMUNICATION 173
8.1	TRANSPORTASI..... 181 TRANSPORTATION 181
8.1.1	Panjang Jalan Menurut Tingkat Kewenangan Pemerintahan di Kabupaten Muaro Jambi (km), 2018–2020 181 <i>Length of Roads by Level of Government Authority in Muaro Jambi Regency (km), 2019–2020</i> 181
8.1.2	Panjang Jalan Menurut Jenis Permukaan Jalan di Kabupaten

	Halaman Page
Muaro Jambi (km), 2018–2020.....	182
<i>Length of Roads by Type of Road Surface in Muaro Jambi Regency(km), 2018–2020.....</i>	<i>182</i>
8.1.3 Panjang Jalan Menurut Kondisi Jalan di Kabupaten Muaro Jambi (km), 2018–2019.....	183
<i>Length of Roads by Condition of Roads in Muaro Jambi Regency (km), 2018–2019.....</i>	<i>183</i>
8.2 KOMUNIKASI.....	184
COMMUNICATION.....	184
8.2.1 Jumlah Kantor Pos Cabang Menurut Kecamatan di Kabupaten Muaro Jambi, 2017–2020.....	184
<i>Number of Branch Post Offices by Subdistrict in Muaro Jambi Regency, 2017–2020.....</i>	<i>184</i>
9. PERBANKAN, KOPERASI, DAN HARGA-HARGA/BANKING, COOPERATIVE, AND PRICES	185
9.1 Jumlah Perusahaan Menurut Bentuk Badan Hukum di Kabupaten Muaro Jambi, 2015–2020.....	191
<i>Number of Establishments by Type of Business Entity in Muaro Jambi Regency, 2015–2020.....</i>	<i>191</i>
9.2 Jumlah Koperasi Menurut Jenis Koperasi dan Kecamatan di Kabupaten Muaro Jambi, 2020.....	192
<i>Number of Cooperative by Kind of Cooperative and Subdistrict in Muaro Jambi Regency, 2020</i>	<i>192</i>
9.3 Perkembangan Keadaan Koperasi Menurut Kecamatan di Kabupaten Muaro Jambi, 2020.....	194
<i>Development of Cooperative Condition by Subdistrict in Muaro Jambi Regency, 2020</i>	<i>194</i>
9.4 Penerimaan Retribusi Daerah Menurut Jenisnya di Kabupaten Muaro Jambi (Rupiah), 2020.....	195
<i>Receipt of Regional Retribution by Type in Muaro Jambi Regency (Rupiah), 2020.....</i>	<i>195</i>
9.5 Jumlah Penerimaan Pajak Daerah Menurut Jenisnya di Kabupaten Muaro Jambi (Rupiah), 2020.....	196

	Halaman Page
	<i>Amount of Regional Tax Revenue by Type in Muaro Jambi Regency (Rupiah), 2020</i> 196
9.6	Hasil Pungutan PBB Menurut Kecamatan dan Sektor di Kabupaten Muaro Jambi (Rupiah), 2020 197 <i>PBB Results by District and Sector in Muaro Jambi Regency (Rupiah), 2020</i> 197
9.7	Jumlah Kantor Bank Menurut Kelompok Bank di Kabupaten Muaro Jambi, 2015–2020..... 198 <i>Number of Bank Offices by Bank Group in Muaro Jambi Regency, 2015–2020</i> 198
9.8	Jumlah Pinjaman Rupiah Bank Umum Berdasarkan Lapangan Usaha di Kabupaten Muaro Jambi, 2020..... 199 <i>Commercial Bank Loan Amount Based on Industry in Muaro Jambi Regency, 2020</i> 199
9.9	Jumlah Pinjaman Rupiah Bank Umum Berdasarkan Penggunaan di Kabupaten Muaro Jambi, 2020..... 200 <i>Commercial Bank Loan Amount Based on Usage in Muaro Jambi Regency, 2020</i> 200
9.10	Jumlah Pinjaman Rupiah Bank Umum Berdasarkan Skala Bisnis di Kabupaten Muaro Jambi, 2020..... 201 <i>Commercial Bank Loan Amount Based on Business Scale in Muaro Jambi Regency, 2020</i> 201
10.	PENGELUARAN PENDUDUK/POPULATION EXPENDITURE 203
10.1	Rata-rata Pengeluaran per Kapita Sebulan Menurut Kelompok Komoditas (rupiah) di Kabupaten Muaro Jambi, 2019 dan 2020..... 210 <i>Monthly Average Expenditure per Capita by Commodity Group (rupiahs) in Muaro Jambi Regency, 2019 and 2020</i> 210
10.2	Persentase Pengeluaran per Kapita Sebulan Menurut Kelompok Komoditas di Kabupaten Muaro Jambi, 2019 dan 2020..... 211 <i>Percentage of Monthly Expenditure per Capita by Commodity Group in Muaro Jambi Regency, 2019 and 2020</i> 211
10.3	Persentase Penduduk Menurut Golongan Pengeluaran Per Kapita Sebulan di Kabupaten Muaro Jambi, 2020..... 212 <i>Percentage of Population by Per Capita Spending Group a Month in</i>

	Halaman Page
<i>Muaro Jambi Regency, 2020</i>	212
11. PERDAGANGAN/TRADE	213
11.1 Jumlah Sarana Perdagangan Menurut Jenisnya di Kabupaten Muaro Jambi, 2016–2020.....	219
<i>Number of Trading Facilities by Type of Facility in Muaro Jambi Regency, 2016–2020</i>	219
11.2 Jumlah Sarana Perdagangan Menurut Kecamatan dan Jenisnya di Kabupaten Muaro Jambi, 2020.....	220
<i>Number of Trading Facilities by Type of Facility And Subdistrict in Muaro Jambi Regency, 2020</i>	220
12. SISTEM NERACA REGIONAL/SYSTEM OF REGIONAL ACCOUNTS	221
12.1. Produk Domestik Regional Bruto Atas Dasar Harga Berlaku Menurut Lapangan Usaha di Kabupaten Muaro Jambi (miliar rupiah), 2016–2020	233
<i>Gross Regional Domestic Product at Current Market Prices by Industry in Muaro Jambi Regency(billion rupiahs), 2016–2020</i>	233
12.2 Produk Domestik Regional Bruto Atas Dasar Harga Konstan 2010 Menurut Lapangan Usaha di Kabupaten Muaro Jambi (miliar rupiah), 2016–2020	235
<i>Gross Regional Domestic Product at 2010 Constant Market Prices by Industry in Muaro Jambi Regency (billion rupiahs), 2016–2020</i>	235
12.3 Distribusi Persentase Produk Domestik Regional Bruto Atas Dasar Harga Berlaku Menurut Lapangan Usaha di Kabupaten Muaro Jambi, 2016–2020.....	237
<i>Percentage Distribution of Gross Regional Domestic Product at Current Market Prices by Industry in Muaro Jambi Regency, 2016–2020</i>	237
12.4 Laju Pertumbuhan Produk Domestik Regional Bruto Atas Dasar Harga Konstan 2010 Menurut Lapangan Usaha di Kabupaten Muaro Jambi, 2016–2020.....	239
<i>Growth Rate of Gross Regional Domestic Product at 2010 Constant Rate by Industry in Muaro Jambi Regency, 2016–2020</i>	239
12.5 Produk Domestik Regional Bruto Atas Dasar Harga Berlaku Menurut Jenis Pengeluaran di Kabupaten Muaro Jambi (miliar	

	Halaman Page
	241
	241
12.6	242
	242
13.	243
13.1	249
	249
13.2	250
	250
13.3	251
	251
13.4	252
	252
13.5	253
	253
13.6	254

	Halaman Page
2017–2020	254
13.7 Tingkat Partisipasi Angkatan Kerja (TPAK) Menurut Kabupaten/ Kota di Provinsi Jambi , 2017–2020	255
<i>Labor Force Participation Rate (LFPR) by Regency/Municipality in Jambi Province, 2017–2020.....</i>	<i>255</i>

<https://muarojambikab.bps.go.id>

DAFTAR GAMBAR/LIST OF FIGURES

		Halaman Page
1.1	Luas Daerah menurut Kecamatan (%), 2020..... <i>Area of Subdistrict (%), 2020</i>	6 6
1.2	Jarak ke Ibukota Kabupaten (Km), 2020	7
	<i>Distance to the Capital of Regency by Subdistrict (Km), 2020</i>	7
2.1	Jumlah Pegawai Negeri Sipil berdasarkan Jenis Kelamin (%), 2020... <i>Number of Civil Servants by Sex (%), 2020.....</i>	17 17
2.2	Jumlah PNS berdasarkan Pendidikan, 2020..... <i>Number of PNS by Education Level, 2020.....</i>	18 18
2.3	Anggota Dewan Perwakilan Rakyat (%), 2020	19
	<i>Regional House of Representatives's Members (%), 2020</i>	19
3.1	Penduduk menurut Kecamatan (%), 2020..... <i>Population by Subdistrict (%), 2020.....</i>	40 40
3.2	Kepadatan Penduduk Menurut Kecamatan (Jiwa/Km ²),2020	41
	<i>Population Density by Subdistrict (Jiwa/Km²), 2020</i>	41
3.3	Persentase Penduduk Berumur 15 Tahun ke Atas berdasarkan Kegiatan Seminggu yang lalu (%), 2019..... <i>The Percentage of Population Aged 15 Years and Over by Type of Activity During The Previous Week (%), 2019</i>	42 42
4.1	Jumlah Sekolah, Murid dan Guru menurut Jenjang, 2020	56
	<i>Number of Schools, Student and Teachers by Level (%), 2020</i>	56
4.2	Jumlah Tenaga Kesehatan, 2020	57
	<i>Population by Subdistrict and Religion, 2019</i>	57
4.3	Persentase Penduduk Miskin (%), 2011–2020..... <i>Percentage of Poor People (%), 2011–2020</i>	58 58
5.1	Produksi Sayuran Utama (Kw), 2020	120
	<i>Production of Vegetables (qu), 2020.....</i>	120
5.2	Produksi Tanaman Perkebunan (Ton), 2020..... <i>Production of Estate Crops (Ton), 2020.....</i>	121 121

	Halaman Page
5.3	Produksi Pembesaran Ikan Menurut Kecamatan (Ton), 2020..... 122 <i>Fish Cultivating by Subdistrict (Ton), 2020..... 122</i>
6.1	Jumlah Pelanggan Listrik, 2016-2020..... 163 <i>Number of Electricity Consumer, 2016- 2020..... 163</i>
7.1	Jumlah Restoran Menurut Kecamatan , 2020..... 170 <i>Number of Restaurant by Subdistrict, 2020..... 170</i>
8.1	Panjang Jalan Kabupaten menurut Jenisnya (Km), 2020..... 178 <i>Length of Roads by Type of Road Surface (Km), 2020 178</i>
8.2	Panjang Jalan Menurut Tingkat Kewenangan Pemerintahan (Km), 2020 179 <i>Length of Roads by Level of Government Authority (Km), 2020 179</i>
8.3	Panjang Jalan Menurut Kondisi Jalan (%), 2019 180 <i>Length of Roads by Conditions of Road (%),2019..... 180</i>
9.1	Jumlah Penerimaan Retribusi dan Pajak, 2018- 2020..... 189 <i>Receipt of Retribution and Tax, 2018- 2020..... 189</i>
9.2	Koperasi berdasarkan Jenisnya, 2020 190 <i>Number of Cooperative by Kind of Cooperative, 2020..... 190</i>
10.1	Persentase Pengeluaran per Kapita Sebulan Menurut Kelompok Komoditas (%), 2020..... 207 <i>Percentage of Monthly Expenditure per Capita by Commodity Group (%), 2020..... 207</i>
10.2	Persentase Penduduk Menurut Golongan Pengeluaran Per Kapita Sebulan (%), 2020 208 <i>Percentage of Population by Per Capita Spending Group (%), 2020 208</i>
10.3	Pengeluaran per Kapita Sebulan Menurut Kelompok Komoditas Makanan, 2020..... 209 <i>Monthly Expenditure per Capita by Food Commodity, 2020 209</i>
11.1	Jumlah Sarana Perdagangan, 2016-2020..... 217 <i>Number of Trading Facilities, 2016-2020..... 217</i>
11.2	Jumlah Pedagang di Pasar Menurut Kecamatan, 2020..... 218 <i>Number of Sellers in the Market by Subdistrict, 2020..... 218</i>

	Halaman Page
12.1	PDRB Kabupaten Muaro Jambi (Miliar), 2016-2020 230
	<i>GRDP of Muaro Jambi Regency (Billion), 2016-2020..... 230</i>
12.2	Laju Pertumbuhan Ekonomi, 2016-2020 231
	<i>Economic Growth Rate, 2016-2020 231</i>
12.3	Distribusi PDRB Menurut Pengeluaran, 2020 232
	<i>Distribution of GRDP by Type of Expenditure, 2020..... 232</i>
13.1	Persentase Penduduk Miskin Menurut Kabupaten/Kota di Provinsi Jambi (%) (%), 2020..... 246
	<i>Percentage of Poor Population by Regency/Municipality in Jambi Province (%), 2020..... 246</i>
13.2	Pertumbuhan Ekonomi menurut Kabupaten/Kota di Provinsi Jambi (%), 2019 247
	<i>Economic growth by Regency/Municipality in Jambi Province (%), 2019..... 247</i>
13.3	Indeks Pembangunan Manusia di Provinsi Jambi, 2020 248
	<i>Human Development Index in Jambi Province, 2020..... 248</i>

PENJELASAN UMUM/EXPLANATORY NOTES

Tanda-tanda, satuan-satuan, dan lain-lainnya yang digunakan dalam publikasi ini adalah sebagai berikut:

Symbols, measurement units, and acronyms which are used in this publication, are as follows:

1. TANDA-TANDA/SYMBOLS

Data tidak tersedia/Data not available	: ...
Tidak ada atau nol /Null or zero	: -
Data dapat diabaikan/Data negligible	: 0
Tanda decimal/Decimal point	: ,
Data tidak dapat ditampilkan/Not applicable	: NA
Angka estimasi/Estimated figures	: e
Angka diperbaiki/Revised figures	: r
Angka sementara/Preliminary figures	: x
Angka sangat sementara/Very preliminary figures	: xx
Angka sangat sangat sementara/Very very preliminary figures	: xxx

2. SATUAN/UNITS

barel/barrel	: 158,99 liter/litres = 1/6,2898 m ³
hektar (ha)/hectare (ha)	: 10 000 m ²
kilometer (km)/kilometres (km)	: 1 000 meter/meters (m)
knot/knot	: 1,8523 km/jam (km/hour)
kuintal/quintal	: 100 kg
KWh	: 1 000 Watt hour
MWh	: 1 000 KWh
liter (untuk beras)/litre (for rice)	: 0,80 kg
MMSCF	: 1/35,3 m ³
metrik ton (m.ton)/metric ton (m. ton)	: 0,98421 long ton = 1 000 kg
ons/ounce	: 28,31 gram/grams
ton	: 1 000 kg

Satuan lain: buah, dus, butir, helai/lembar, kaleng, batang, pulsa, ton kilometer (ton-km), jam, menit, persen (%).

Other units: unit, pack, pieces, sheet, tin, pulse, ton-kilometres(ton-km), hour, minute, percent (%).

Perbedaan angka di belakang koma disebabkan oleh pembulatan angka.

The difference in decimal numbers is caused by rounding.

DAFTAR SINGKATAN/ LIST OF ABBREVIATIONS

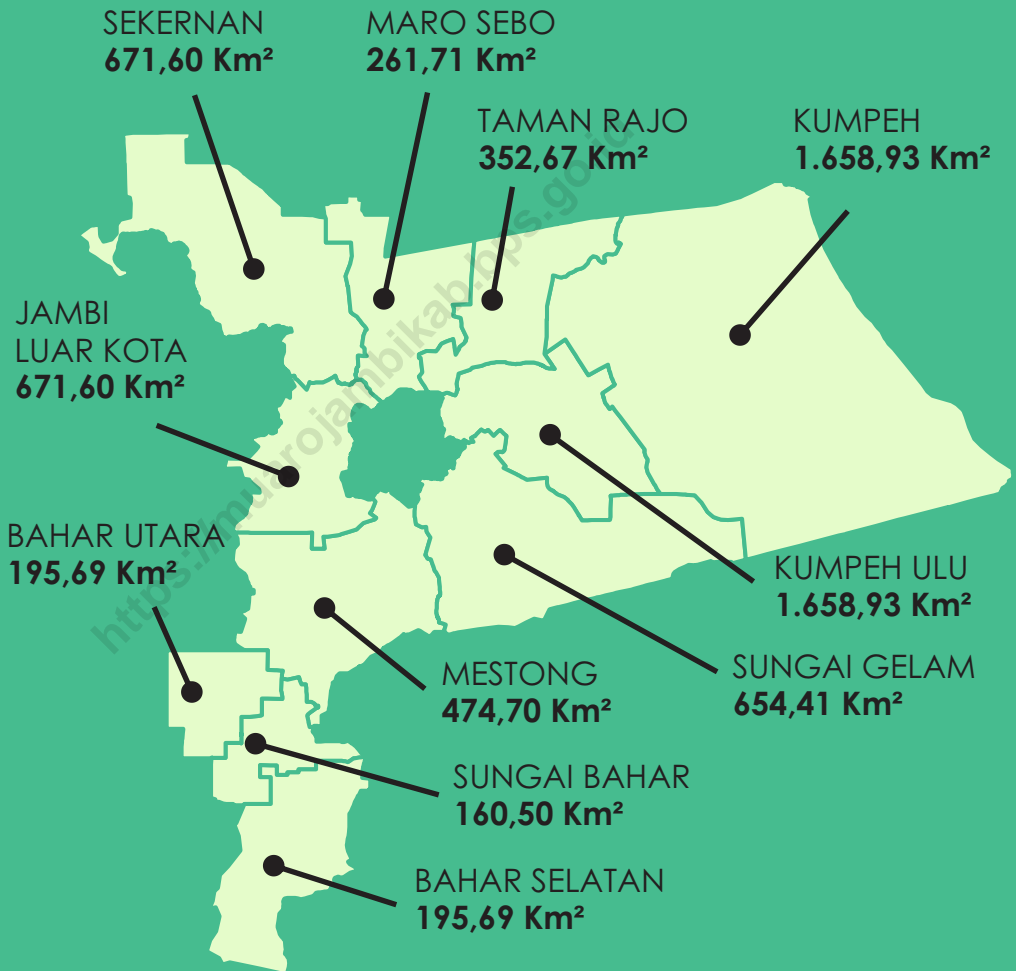
SI	: Stasiun Iklim
SIMPK	: Stasiun Meteorologi Pertanian Khusus
t.t	: Tempat tidur
BCG	: Bacillus Calmette Guerin
DPT	: Difteri, Pertusis, Tetanus
TT	: Tetanus Toxoid
IOT	: Industri Obat Tradisional/ <i>Traditional Medicine Industry</i>
IKOT	: Industri Kecil Obat Tradisional/ <i>Traditional Medicine Small</i>
Alkes	: Alat kesehatan/ <i>Health Kits</i>
PKRT	: Perbekalan Kesehatan Rumah tangga/ <i>Household Health Logistics</i>
Kompl	: Komplemen/ <i>Complement</i>
IRTP	: Industri Pangan Produksi Rumah Tangga/ <i>Foods Home Industry</i>
PBF	: Pedagang Besar Farmasi/ <i>Pharmacy Whole-seller</i>
GFK	: Gudang Farmasi Kab/Kota/Regency/ <i>Municipality Pharmacy Warehouse</i>
RB	: Rumah Bersalin/ <i>Delivery House</i>
Pustu	: Puskesmas pembantu/ <i>Auxiliary Public Health Center</i>
BP	: Balai Pengobatan/ <i>Polyclinic</i>
TPS	: Tempat Pembuangan Sementara / <i>landfill</i>
Jamkesmas	: Jaminan kesehatan masyarakat miskin/ <i>Poor public health insurance</i>
PJKMU	: Program Jaminan Kesehatan Masyarakat Umum
SIUP	: Surat Ijin Usaha Perdagangan/ <i>Trading Permission Letter</i>
TDP	: Tanda Daftar Perusahaan/ <i>Company Registration Identity</i>
API	: Angka Pengenal Importir/ <i>Importer's Identity Number</i>

Statistik Kunci, 2017–2019 Key Statistics, 2017–2019

Rincian/Description	Satuan/Unit	2017	2018	2019
(1)	(2)	(3)	(4)	(5)
SOSIAL/SOCIAL				
Penduduk ¹ /Population ¹	juta/million	261,9	265,0	265,0
Laju Pertumbuhan Penduduk ¹ /Population Growth ¹	%	1,23	1,19	1,19
Angka Harapan Hidup ^{1-e} /Life Expectancy Rate ¹	tahun/years	71,1	71,2	71,2
Angka Melek Huruf Usia 15+/ <i>Literacy Rate Aged 15+</i>	%	95,5	95,7	95,7
Tingkat Partisipasi Angkatan Kerja -TPAK ^{2,3} <i>Labour Force Participation Rate-LFPR^{2,3}</i>	%	66,7	67,3	67,3
Tingkat Pengangguran Terbuka-TPT ² <i>Unemployment Rate-UR²</i>	%	5,5 ⁴	5,3 ⁴	5,3 ⁴
Penduduk Miskin ⁵ /Poor People ⁴	juta/million	27,8	25,9	25,9
Persentase Penduduk Miskin ⁴ <i>Percentage of Poor People⁴</i>	%	10,6	9,8	9,8
Indeks Pembangunan Manusia-IPM ⁵ <i>Human Development Index⁵</i>	–	70,8	71,4	71,4
EKONOMI/ECONOMIC				
Produk Domestik Regional Bruto (PDRB) Harga Berlaku ⁶ <i>Gross Regional Domestic Bruto (GRDP) at Current Price⁶</i>	triliun rupiah <i>trillion rupiahs</i>	13 587,2 ^x	14 837,4 ^{xx}	14 837,4 ^{xx}
Laju Pertumbuhan Ekonomi ⁸ /Economic Growth ⁷	%	5,1 ^x	5,2 ^{xx}	5,2 ^{xx}
PDRB Per Kapita Harga Berlaku ^{6,8} <i>Per Capita of GRDP at Current Price^{6,8}</i>	juta rupiah <i>million rupiahs</i>	51,9 ^x	56,0 ^{xx}	56,0 ^{xx}

- Catatan/Notes: ¹ Hasil proyeksi penduduk Indonesia 2010–2035 (pertengahan tahun/Juni)/*The result of Indonesia population prjection 2010–2035 (mid year/June)*
- ² Kondisi Agustus/Condition at August
- ³ Menggunakan penimbang hasil proyeksi penduduk tahun 2010–2035/Weighted by the 2010–2035 population projection
- ⁴ Kondisi Maret/Condition at March
- ⁵ Sejak tahun 2010, IPM dihitung dengan metode baru. Komponen IPM metode baru adalah angka harapan hidup saat lahir, harapan lama sekolah, rata-rata lama sekolah, dan pengeluaran per kapita/*Since 2010, HDI was calculated using new method. New HDI component are life expectancy at birth, expected years of schooling, means years of schooling, and expenditure per capita*
- ⁶ Mulai tahun 2010 mengadopsi System of National Account 2008 (SNA 2008)/*Since 2010 is in line with System of National Account 2008 (SNA 2008)*
- ⁷ Menggunakan tahun dasar 2010 (2010=100)/*Using 2010 base year (2010=100)*
- ⁸ Menggunakan proyeksi penduduk berdasarkan hasil SP2010/*Using population projection based on SP2010*

LUAS WILAYAH KECAMATAN



PENJELASAN TEKNIS

1. Secara astronomis, Kabupaten Muaro Jambi terletak antara 1°15' - 2°20' Lintang Selatan dan di antara 103°10' s/d 104°20' Bujur Timur. Daerah ini beriklim tropis, dengan luas wilayah 5.264 Km².
2. Berdasarkan posisi geografisnya, Kabupaten Muaro Jambi memiliki batas-batas: Utara – Kabupaten Tanjung Jabung Timur; Selatan – Provinsi Sumatera Selatan; Barat – Kabupaten Batang Hari dan Kabupaten Tanjung Jabung Barat; Timur - Kabupaten Tanjung Jabung Timur.
3. Tahun 2020, Kabupaten Muaro Jambi terdiri dari 11 Kecamatan dan 155 desa/kelurahan, terdiri dari 150 desa dan 5 kelurahan.
4. Kecamatan di Kabupaten Muaro Jambi adalah:

TECHNICAL NOTES

1. *Astronomically, Muaro Jambi Regency is located between 1o15' to 2o20' South Latitude and between 03°10' to 104°20' East Longitude. Its climate is tropical whith land area 5.264 Km2.*
2. *In terms of geographic position, Muaro Jambi Regency has boundaries as follows: North – Tanjung Jabung Timur Regency; South – South Sumatera Province; West – Batanghari and Tanjung Jabung Barat Regency; East –Tanjung Jabung Timur Regency.*
3. *In 2020, Muaro Jambi Regency has consisted of 11 district and 155 villages/subdistricts, which are divided into 150 villages and 5 subdistricts.*
4. *SubdistrictsinMuaroJambiRegencyare:*

- Kecamatan Mestong terdiri dari 14 desa dan 1 kelurahan, Kecamatan Sungai Bahar terdiri dari 11 desa, Kecamatan Bahar Selatan terdiri dari 10 desa, Kecamatan Bahar Utara terdiri dari 11 desa, Kecamatan Kumpeh Ulu terdiri dari 18 desa, Kecamatan Sungai Gelam terdiri dari 15 desa, Kecamatan Kumpeh terdiri dari 16 desa dan 1 kelurahan, Kecamatan Maro Sebo terdiri dari 11 desa dan 1 kelurahan, Kecamatan Taman Rajo terdiri dari 10 desa, Kecamatan Jambi Luar Kota terdiri dari 19 desa dan 1 kelurahan, Kecamatan Sekernan terdiri dari 15 desa dan 1 kelurahan
- *Mestong district consists of 14 villages and 1 subdistricts, Sungai Bahar district consists of 11 villages, Bahar Selatan district consists of 10 villages, Bahar Utara district consists of 11 villages, Kumpeh Ulu district consists of 18 villages, Sungai Gelam district consists of 15 villages, Kumpeh district consists of 16 villages and 1 subdistricts, Maro Sebo district consists of 11 villages and 1 subdistricts, Taman Rajo district consists of 10 villages, Jambi Luar Kota district consists of 19 villages and 1 subdistricts, Sekernan district consists of 15 villages and 1 subdistricts*

<https://muarojambikab.bps.go.id>

ULASAN

Luas Wilayah Kabupaten Muaro Jambi adalah 526.400 Ha (5.264 Km²). Kecamatan dengan wilayah terluas adalah Kecamatan Kumpeh yaitu kurang lebih 1.658,93 km² (31,51%), sedangkan kecamatan dengan wilayah terkecil adalah Kecamatan Sungai Bahar yaitu 160,50 km² (3,05%).

Jarak antara Ibu kota Kabupaten Muaro Jambi ke daerah kecamatan:

- Sengeti – Mestong (Sebapo) : 65 Km
- Sengeti – Sungai Bahar (Marga Manunggal Jaya) : 135 Km
- Sengeti – Bahar Selatan (Tanjung Mulya) : 160 Km
- Sengeti – Bahar Utara (Talang Bukit): 120 Km
- Sengeti – Kumpeh Ulu (Pudak) : 42 Km
- Sengeti – Sungai Gelam (Sungai Gelam) : 60 Km
- Sengeti – Kumpeh (Tanjung) : 110 Km
- Sengeti – Maro Sebo (Jambi Kecil) : 14 Km
- Sengeti – Taman Rajo (Kemingking Dalam) : 55 Km
- Sengeti – Jambi Luar Kota (Pijoan) : 50 Km
- Sengeti – Sekernan (Sengeti) : 3 Km

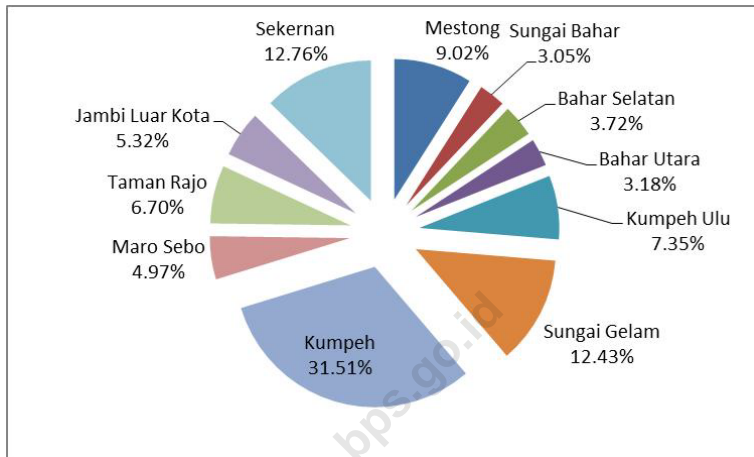
DESCRIPTION

Muaro Jambi Regency area is about 526.400 hectare (5.624 Km²). Subdistrict with the largest area is Kumpeh District about 1.658,93 km² (31,51%) and the smallest area is Sungai Bahar District about 160,50 km² (3,05%).

Distance between Regency Capital to Subdistrict:

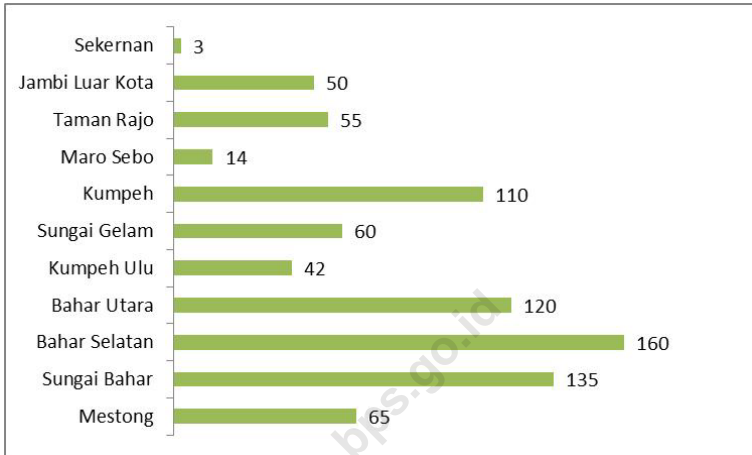
- Sengeti – Mestong (Sebapo): 65 Km*
- Sengeti – Sungai Bahar (Marga Manunggal Jaya): 135 Km*
- Sengeti – Bahar Selatan (Tanjung Mulya) : 160 Km*
- Sengeti – Bahar Utara (Talang Bukit) : 120 Km*
- Sengeti – Kumpeh Ulu (Pudak): 42 Km*
- Sengeti – Sungai Gelam (Sungai Gelam) : 60 Km*
- Sengeti – Kumpeh (Tanjung) : 110 Km*
- Sengeti – Maro Sebo (Jambi Kecil): 14 Km*
- Sengeti – Taman Rajo (Kemingking Dalam) : 55 Km*
- Sengeti – Jambi Luar Kota (Pijoan) : 50 Km*
- Sengeti – Sekernan (Sengeti): 3 Km*

Gambar 1.1 Luas Daerah menurut Kecamatan (%), 2020
Figures 1.1 Area of Subdistrict (%), 2020



Sumber/Source : Berdasarkan Peraturan Menteri Dalam Negeri No. 66 Tahun 2011 tanggal 28 Desember 2011
Based on Minister Of Home Affairs Regulation No 66/2011, December 28,2011

Gambar 1.2 Jarak ke Ibukota Kabupaten (Km), 2020
Figures *Distance to the Capital of Regency by Subdistrict (Km), 2020*



Sumber/Source : Bag. Administrasi Pemerintahan Setda Kabupaten Muaro Jambi / Administration Section of Regional Government of Muaro Jambi Regency

1.1 KEADAAN GEOGRAFI GEOGRAPHY CONDITION

Tabel 1.1.1 **Luas Daerah dan Jarak ke Ibukota Menurut Kecamatan 2020**
Table 1.1.1 **Total Area and Distance to Capital by Subdistrict, 2020**

Kecamatan Subdistrict	Ibukota Kecamatan Capital of Subdistrict	Luas Total Area (km ² /sq.km)
(1)	(2)	(3)
Mestong	Sebapo	474,70
Sungai Bahar	Marga Manunggal Jaya	160,50
Bahar Selatan	Tanjung Mulya	195,69
Bahar Utara	Talang Bukit	167,26
Kumpeh Ulu	Pudak	386,65
Sungai Gelam	Sungai Gelam	654,41
Kumpeh	Tanjung Mulya	1 658,93
Maro Sebo	Jambi Kecil	261,47
Taman Rajo	Kemingking Dalam	352,67
Jambi Luar Kota	Pijoan	280,12
Sekernan	Sengeti	671,60
Muaro Jambi	Sengeti	5 264,00

Lanjutan Tabel/*Continued Table 1.1.1*

Kecamatan <i>Subdistrict</i>	Persentase terhadap Luas <i>Kabupaten Percentage to Regency's Area</i>	Jumlah Pulau <i>Number of Islands</i>
(1)	(4)	(5)
Mestong	9,02	-
Sungai Bahar	3,05	-
Bahar Selatan	3,72	-
Bahar Utara	3,18	-
Kumpeh Ulu	7,35	-
Sungai Gelam	12,43	-
Kumpeh	31,51	-
Maro Sebo	4,97	-
Taman Rajo	6,70	-
Jambi Luar Kota	5,32	-
Sekernan	12,76	-
Muaro Jambi	100,00	-

Catatan/Note: ...

Sumber/Source: "Badan Pemberdayaan Masyarakat dan Pemerintahan Desa Kabupaten Muaro Jambi/ *Community Empowerment and Village Government Agency of Muaro Jambi Regency*
Badan Pertanahan Nasional Kabupaten Muaro Jambi/ *National Land Board of Muaro Jambi Regency*
Bag. Administrasi Pemerintahan Setda Kabupaten Muaro Jambi/ *Administration Section of Regional Government of Muaro Jambi Regency*"

Tabel 1.1.2 **Tinggi Wilayah di Atas Permukaan Laut (mDPL)**
Table **Height Above Sea Level (meter)**

Kecamatan Subdistrict	Tinggi Wilayah (mdpl) Altitude (m a.s.l)	Jarak ke Ibukota Distance to the capital
(1)	(2)	(3)
Mestong	20-30	65,00
Sungai Bahar	20-35	135,00
Bahar Selatan	20-35	160,00
Bahar Utara	20-35	120,00
Kumpeh Ulu	8-13	42,00
Sungai Gelam	10-13	60,00
Kumpeh	0-10	110,00
Maro Sebo	8-13	14,00
Taman Rajo	6-12	55,00
Jambi Luar Kota	15-25	50,00
Sekernan	10-38	3,00
Muaro Jambi	0-38	

Catatan/Note: ...

Sumber/Source: Badan Pertanahan Nasional Kabupaten Muaro Jambi/ National Land Board of Muaro Jambi Regency

1.2 KEADAAN IKLIM CLIMATE CONDITION

Tabel 1.2.1 **Pengamatan Unsur Iklim Menurut Bulan di Stasiun
Klimatologi Muaro Jambi, 2020**
*Observation of Climate Elements By Months at Muaro Jambi
Climatologi Station, 2020*

Bulan Month	Suhu/Temperature (°C)		Kelembaban/Humidity (%)	
	Minimum	Maksimum Maximum	Minimum	Maksimum Maximum
(1)	(2)	(4)	(5)	(7)
Januari/January	23,80	31,10	81,00	96,00
Februari/February	23,70	31,60	78,00	92,00
Maret/March	23,90	32,60	79,00	91,00
April/April	24,10	32,50	79,00	91,00
Mei/May	24,30	32,40	83,00	97,00
Juni/June	23,90	32,10	79,00	95,00
Juli/July	23,30	31,80	79,00	93,00
Agustus/August	23,40	32,90	75,00	90,00
September/September	23,60	32,10	68,00	92,00
Oktober/October	23,60	32,40	77,00	92,00
November/November	23,80	32,00	78,00	92,00
Desember/December	23,80	31,50	79,00	95,00

Lanjutan Tabel/Continued Table 1.2.1

Bulan Month	Jumlah Curah Hujan Number of Precipitation (mm)	Jumlah Hari Hujan (hari) Number of Rainy Days (day)	Penyinaran Matahari (jam) Duration of Sunshine (hour)
(1)	(14)	(15)	(16)
Januari/January	181,20	19	38,50
Februari/February	166,80	15	47,10
Maret/March	212,40	19	58,80
April/April	250,60	21	46,20
Mei/May	328,80	22	48,50
Juni/June	172,90	12	52,50
Juli/July	156,70	15	54,00
Agustus/August	216,70	14	61,00
September/September	254,90	22	45,00
Oktober/October	307,00	20	45,40
November/November	275,50	22	52,50
Desember/December	451,90	25	31,40

Catatan/Note: ...

Sumber/Source: BMKG, Stasion Klimatologi Muaro Jambi/ BMKG, Climatology Station Of Muaro Jambi


JUMLAH ANGGOTA DPR

3

PEREMPUAN

32

LAKI-LAKI



VOTE

PENJELASAN TEKNIS

1. Anggota Dewan Perwakilan Rakyat Daerah (DPRD) dipilih melalui pemilihan umum (pemilu) dan dilantik dalam masa jabatan lima tahun.
2. Susunan pemerintahan Kabupaten Muaro Jambi periode 2017–2022 terdiri dari bupati, wakil bupati, dan DPRD dibantu oleh pemerintah daerah.
3. Anggota DPRD Kabupaten Muaro Jambi menurut partai politik masa bakti 2019 – 2024 dengan komposisi keanggotaan sebagai berikut:
 - Fraksi Golongan Karya : 6 orang
 - Fraksi Demokrat : 8 orang
 - Fraksi Gerindra : 3 orang
 - Fraksi PAN : 5 orang
 - Fraksi Nasional Demokrat : 1 orang
 - Fraksi Kebangkitan Bangsa : 3 orang
 - Fraksi PKS : 2 orang
 - Fraksi PPP : 2 Orang
 - Fraksi PDI-Perjuangan : 4 orang
 - Fraksi Hanura : 1 orang

TECHNICAL NOTES

1. *Regional House of Representatives (DPRD) members are elected through a general election and appointed for a five-years membership.*
2. *The government structure of the Muaro Jambi Regency period 2017– 2022 consists of regent, vice regent, and DPRD assisted by local government*
3. *Number of Muaro Jambi Regensy Parliament member for 2019-2024 period by composition:*
 - *Golongan Karya Fraction : 6 people*
 - *Demokrat Fraction : 8 people*
 - *Gerindra Fraction : 3 people*
 - *PAN Fraction : 5 people*
 - *Nasional Demokrat Fraction : 1 people*
 - *Kebangkitan Bangsa Fraction : 3 people*
 - *PKS Fraction: 2 people*
 - *PPP Fraction : 2 people*
 - *PDI-Perjuangan Fraction : 4 people*
 - *Hanura Fraction: 1 people*

ULASAN

Jumlah Pegawai Negeri Sipil (PNS) di lingkungan Pemerintah Daerah Kabupaten Muaro Jambi tahun 2020 sebanyak 5.542 orang, atau berkurang sebanyak 143 orang dari tahun 2019. Sebagian besar PNS di Kabupaten Muaro Jambi berjenis kelamin perempuan yaitu sebanyak 59,20 %.

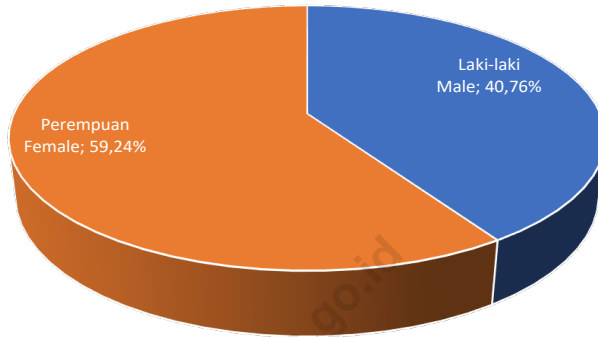
Pada Tahun 2020 Kabupaten Muaro Jambi dipimpin oleh Bupati bernama Masnah Busyro dan Wakil Bupati bernama Bambang Bayu Suseno.

DESCRIPTION

The number of Civil Servants (PNS) in the Muaro Jambi District Government in 2020 was 5,542 people, or a decrease of 143 people from 2019. Most of the civil servants in Muaro Jambi Regency are female, namely 59.20%.

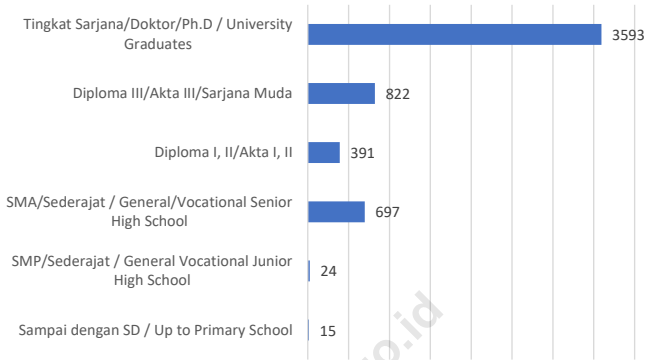
In 2020 Muaro Jambi Regency is led by a Regent named Masnah Busyro and a Vice Regent named Bambang Bayu Suseno.

Gambar 2.1 Jumlah Pegawai Negeri Sipil berdasarkan Jenis Kelamin (%), 2020
Number of Civil Servants by Sex (%), 2020



Sumber/Source : Badan Kepegawaian Daerah Kabupaten Muaro Jambi/ Board of Employee Affairs of Muaro Jambi Regency

Gambar 2.2 Jumlah PNS berdasarkan Pendidikan, 2020
Number of PNS by Education Level, 2020

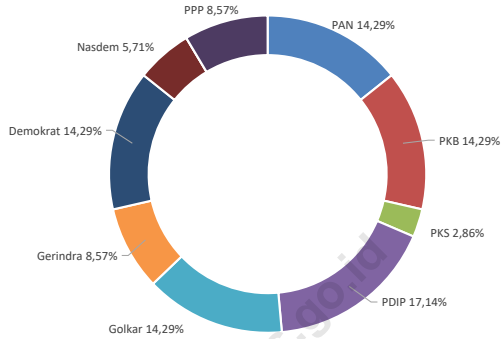


Sumber/Source : Badan Kepegawaian Daerah Kabupaten Muaro Jambi/ Board of Employee Affairs of Muaro Jambi Regency

<https://muarojambikab.bps.go.id>

Gambar 2.3
Figures

Anggota Dewan Perwakilan Rakyat (%), 2020
Regional House of Representatives's Members (%), 2020



Sumber/Source : Sekretariat DPRD Kabupaten Muaro Jambi/ Secretary of DPRD of Muaro Jambi Regency

2.1 WILAYAH ADMINISTRATIF ADMINISTRATIVE AREA

Tabel 2.1.1 **Jumlah Desa¹/Kelurahan Menurut Kecamatan di Kabupaten Muaro Jambi, 2016–2020**
Table 2.1.1 **Number of Villages¹/Kelurahan by Subdistrict in Muaro Jambi Regency, 2016–2020**

Kecamatan Subdistrict	2016	2017	2018	2019	2020
(1)	(2)	(3)	(4)	(5)	(6)
Mestong	15	15	15	15	15
Sungai Bahar	11	11	11	11	11
Bahar Selatan	10	10	10	10	10
Bahar Utara	11	11	11	11	11
Kumpeh Ulu	18	18	18	18	18
Sungai Gelam	15	15	15	15	15
Kumpeh	17	17	17	17	17
Maro Sebo	12	12	12	12	12
Taman Rajo	10	10	10	10	10
Jambi Luar Kota	20	20	20	20	20
Sekernan	16	16	16	16	16
Muaro Jambi	155	155	155	155	155

Catatan/Note: ¹Termasuk Unit Permukiman Transmigrasi (UPT)/Include Transmigration Settlement Unit

Sumber/Source: Peraturan Kepala Badan Pusat Statistik Nomor 29 Tahun 2018 Tanggal 15 Januari 2018 tentang Perubahan Atas Peraturan Kepala Badan Pusat Statistik Nomor 55 Tahun 2017 tentang Kode dan Nama Wilayah Kerja Statistik Tahun 2017
Chief Statistician Regulation Number 29/2018, January 15 2018, as a revision of Chief Statistician Regulation Number 55 of 2017 on Code and Name of Regional Level of Data Collection

2.2 DEWAN PERWAKILAN RAKYAT DAERAH REGIONAL HOUSE OF REPRESENTATIVE

Tabel 2.2.1 Jumlah Anggota Dewan Perwakilan Rakyat Daerah Menurut Partai Politik dan Jenis Kelamin di Kabupaten Muaro Jambi, 2020
Number of Regional House of Representatives's Members by Political Parties and Sex in Muaro Jambi Regency, 2020

Partai Politik <i>Political Parties</i>	Laki-laki <i>Male</i>	Perempuan <i>Female</i>	Jumlah <i>Total</i>
(1)	(2)	(3)	(4)
Partai Amanat Nasional	5	0	5
Partai Kebangkitan Bangsa	4	1	5
Partai Keadilan Sejahtera	1	0	1
PDI Perjuangan	6	0	6
Golkar	5	0	5
Gerindra	2	1	3
Demokrat	4	1	5
Nasdem	2	0	2
Hanura	0	0	0
Partai Persatuan Pembangunan	3	0	3
Muaro Jambi	32	3	35

Catatan/Note: ...

Sumber/Source: Sekretariat DPRD Kabupaten Muaro Jambi/ Secretary of DPRD of Muaro Jambi Regency

2.3 SUMBER DAYA MANUSIA HUMAN RESOURCES

Tabel 2.3.1 Jumlah Pegawai Negeri Sipil Menurut Jabatan dan Jenis Kelamin di Kabupaten Muaro Jambi, Desember 2019 dan Desember 2020
Number of Civil Servants by Occupation and Sex in Muaro Jambi Regency, December 2019 dan December 2020

Jabatan Occupation	2019		Jumlah Total
	Laki-laki Male	Perempuan Female	
(1)	(2)	(3)	(4)
Fungsional Tertentu <i>Specific Functional</i>	940	2 934	3 874
Fungsional Umum <i>Staf General Functional</i>	842	315	1 157
Struktural/ <i>Structural</i>	–	–	–
Eselon V/5th Echelon	–	–	–
Eselon IV/4th Echelon	318	155	473
Eselon III/3rd Echelon	137	15	152
Eselon II/2nd Echelon	28	1	29
Eselon I/1st Echelon	–	–	–
Jumlah/Total	2 265	3 420	5 685

Lanjutan Tabel/*Continued Table 2.3.1*

Jabatan <i>Occupation</i>	2020		Jumlah <i>Total</i>
	Laki-laki <i>Male</i>	Perempuan <i>Female</i>	
(1)	(5)	(6)	(7)
Fungsional Tertentu <i>Specific Functional</i>	938	2 819	3 757
Fungsional Umum <i>Staf General Functional</i>	847	298	1 145
Struktural/ <i>Structural</i>	–	–	–
Eselon V/5th Echelon	–	–	–
Eselon IV/4th Echelon	311	151	462
Eselon III/3rd Echelon	137	14	151
Eselon II/2nd Echelon	26	1	27
Eselon I/1st Echelon	–	–	–
Jumlah/<i>Total</i>	2 259	3 283	5 542

Catatan/Note: ...

Sumber/Source: Badan Kepegawaian Daerah Kabupaten Muaro Jambi/ *Regional Civil Service Agency of Muaro Jambi Regency*

Tabel
Table 2.3.2

Jumlah Pegawai Negeri Sipil Menurut Tingkat Pendidikan dan Jenis Kelamin di Kabupaten Muaro Jambi, Desember 2019 dan Desember 2020
Number of Civil Servants by Educational Level and Sex in Muaro Jambi Regency, December 2019 and December 2020

Tingkat Pendidikan <i>Educational Level</i>	2019		Jumlah <i>Total</i>
	Laki-laki <i>Male</i>	Perempuan <i>Female</i>	
(1)	(2)	(3)	(4)
Sampai dengan SD <i>Up to Primary School</i>	14	6	20
SMP/Sederajat <i>General Vocational Junior High School</i>	21	3	24
SMA/Sederajat <i>General/Vocational Senior High School</i>	446	346	792
Diploma I, II/Akta I, II <i>Diploma I, II/Akta I, II</i>	182	318	500
Diploma III/Akta III/Sarjana Muda <i>Diploma III/Akta III/Bachelor</i>	146	647	793
Tingkat Sarjana/Doktor/Ph.D <i>University Graduates</i>	1 547	2 009	3 556
Jumlah/Total	2 356	3 329	5 685

Lanjutan Tabel/*Continued Table 2.3.2*

Tingkat Pendidikan <i>Educational Level</i>	2020		Jumlah <i>Total</i>
	Laki-laki <i>Male</i>	Perempuan <i>Female</i>	
(1)	(2)	(3)	(4)
Sampai dengan SD <i>Up to Primary School</i>	9	6	15
SMP/Sederajat <i>General Vocational Junior High School</i>	21	3	24
SMA/Sederajat <i>General/Vocational Senior High School</i>	396	301	697
Diploma I, II/Akta I, II <i>Diploma I, II/Akta I, II</i>	143	248	391
Diploma III/Akta III/Sarjana Muda <i>Diploma III/Akta III/Bachelor</i>	139	683	822
Tingkat Sarjana/Doktor/Ph.D <i>University Graduates</i>	1 551	2 042	3 593
Jumlah/Total	2 259	3 283	5 542

Catatan/Note: ...

Sumber/Source: Badan Kepegawaian Daerah Kabupaten Muaro Jambi/ *Regional Civil Service Agency of Muaro Jambi Regency*

Tabel
Table 2.3.3

**Jumlah Pegawai Negeri Sipil Menurut Tingkat
Kepangkatan dan Jenis Kelamin di Kabupaten Muaro
Jambi, Desember 2019 dan Desember 2020**
*Number of Civil Servants by Hierarchy and Sex in Muaro
Jambi Regency, December 2019 and December 2020*

Pangkat/Golongan/Ruang Hierarchy	2019		Jumlah Total
	Laki-laki Male	Perempuan Female	
(1)	(2)	(3)	(4)
1. I/A (Juru Muda)	–	–	–
2. I/B (Juru Muda Tingkat I)	3	5	8
3. I/C (Juru)	8	2	10
4. I/D (Juru Tingkat I)	7	3	10
Golongan I/Range I	18	10	28
5. II/A (Pengatur Muda)	46	29	75
6. II/B (Pengatur Muda Tingkat I)	78	43	121
7. II/C (Pengatur)	190	319	509
8. II/D (Pengatur Tingkat I)	74	98	172
Golongan II/Range II	388	489	877
9. III/A (Penata Muda)	332	551	883
10. III/B (Penata Muda Tingkat I)	339	603	942
11. III/C (Penata)	359	487	846
12. III/D (Penata Tingkat I)	358	418	776
Golongan III/Range III	1 388	2 059	3 447
13. IV/A (Pembina)	453	724	1 177
14. IV/B (Pembina Tingkat I)	88	40	128
15. IV/C (Pembina Utama Muda)	20	6	26
16. IV/D (Pembina Utama Madya)	1	1	2
17. IV/E (Pembina Utama)	–	–	–
Golongan IV/Range IV	562	771	1 333
Jumlah/Total	2 356	3 329	5 685

Lanjutan Tabel/*Continued Table 2.3.3*

Pangkat/Golongan/Ruang <i>Hierarchy</i>	2020		
	Laki-laki <i>Male</i>	Perempuan <i>Female</i>	Jumlah <i>Total</i>
(1)	(5)	(6)	(7)
1. I/A (Juru Muda)	–	–	–
2. I/B (Juru Muda Tingkat I)	–	4	4
3. I/C (Juru)	8	2	10
4. I/D (Juru Tingkat I)	7	2	9
Golongan I/Range I	15	8	23
5. II/A (Pengatur Muda)	35	29	64
6. II/B (Pengatur Muda Tingkat I)	66	36	102
7. II/C (Pengatur)	145	157	302
8. II/D (Pengatur Tingkat I)	108	254	362
Golongan II/Range II	354	476	830
9. III/A (Penata Muda)	294	469	763
10. III/B (Penata Muda Tingkat I)	339	621	960
11. III/C (Penata)	333	529	862
12. III/D (Penata Tingkat I)	380	444	824
Golongan III/Range III	1 346	2 063	3 409
13. IV/A (Pembina)	394	606	1 000
14. IV/B (Pembina Tingkat I)	127	124	251
15. IV/C (Pembina Utama Muda)	22	5	27
16. IV/D (Pembina Utama Madya)	1	1	2
17. IV/E (Pembina Utama)	–	–	–
Golongan IV/Range IV	544	736	1 280
Jumlah/Total	2 259	3 283	5 542

Catatan/Note: ...

Sumber/Source: Badan Kepegawaian Daerah Kabupaten Muaro Jambi/ *Regional Civil Service Agency of Muaro Jambi Regency*

2.4 KEUANGAN PEMERINTAH GOVERNMENT FINANCE

Tabel 2.4.1 Realisasi Pendapatan Pemerintah Kabupaten Muaro Jambi Menurut Jenis Pendapatan (ribu rupiah), 2019–2020
Actual Muaro Jambi Regency Government Revenues by Kind of Revenues (thousand rupiahs), 2019–2020

Jenis Pendapatan/Kind of Revenues	2019	2020 ¹
(1)	(2)	(3)
1 Pendapatan Asli Daerah (PAD)/Regional Revenue	93 794 601,24	84 264 028,16
1 1 Pajak Daerah/Regional Tax	50 584 833,57	41 414 183,60
1 2 Retribusi Daerah/Regional Retribution	12 666 247,69	15 151 910,00
1 3 Hasil Perusahaan Milik Daerah dan Pengelolaan Kekayaan Daerah yang Dipisahkan/Regional-Owned Company Revenue and Separated Management of Regional Wealth	5 834 319,44	5 648 062,16
1 4 Lain-lain PAD yang Sah/Other Regional Revenue	24 709 200,54	22 049 872,40
2 Dana Perimbangan/Balance Funds	1 042 395 593,19	953 765 457,83
2 1 Bagi Hasil Pajak/Tax Sharing Revenue	64 334 016,64	76 104 093,00
2 2 Bagi Hasil Bukan Pajak/Sumber Daya Alam/Non-Tax Sharing Revenue/Natural Resources	98 526 466,70	87 887 918,83
2 3 Dana Alokasi Umum/General Allocation Fund	699 024 250,00	631 350 550,00
2 4 Dana Alokasi Khusus/Special Allocation Fund	180 510 859,84	158 422 896,00
3 Lain-lain Pendapatan yang Sah/Other Revenue	264 500 284,96	280 059 119,00
3 1 Pendapatan Hibah/Grant	52 063 160,00	44 361 400,00
3 2 Dana Darurat/Emergency Fund	#VALUE!	#VALUE!
3 3 Pendapatan Transfer Pemerintah Pusat Lainnya	63 839 805,90	50 924 500,00
3 4 Pendapatan Transfer Pemerintah Daerah Lainnya	133 179 727,00	174 973 219,00
3 5 Bantuan Keuangan dari Provinsi atau Pemerintah Daerah Lainnya/Financial Assistance from Provincial or Other Regional Governments	15 300 000,00	9 300 000,00
3 6 Lainnya/Others	117 592,07	500 000,00
Jumlah/Total	1 400 690 479,39	1 318 088 604,98

Catatan/Note: ¹Angka Sementara

Sumber/Source: Survei Statistik Keuangan Daerah/ Financial Statistics of Provincial Government Survey

Tabel
Table 2.4.2

**Realisasi Belanja Pemerintah Kabupaten Muaro Jambi
Menurut Jenis Belanja (ribu rupiah), 2019–2020
Actual Muaro Jambi Regency Government Expenditures by
Kind of Expenditures (thousand rupiahs), 2019–2020**

Jenis Belanja <i>Kind of Expenditures</i>	2019	2020 ¹
(1)	(2)	(3)
1. Belanja Tidak Langsung/Indirect Expenditures	769.517.177,95	865.259.392,39
1.1 Belanja Pegawai/Personnel Expenditures	526.763.749,96	571.389.156,18
1.2 Belanja Bunga/Interest Expenditures	-	-
1.3 Belanja Subsidi/Subsidies Expenditures	1.000.000,00	6.117.490,00
1.4 Belanja Hibah/Grant Expenditures	10.685.600,00	6.682.600,00
1.5 Belanja Bantuan Sosial/Social Aid Expenditures	-	18.384.450,00
1.6 Belanja Bagi Hasil/Sharing Fund Expenditure	5.556.717,84	5.656.609,35
1.7 Belanja Bantuan Keuangan/Financial Aids Expenditures	220.638.426,38	21.436.095,99
1.8 Belanja Tidak Terduga/Unpredicted Expenditures	4.872.683,77	41.592.990,87
2. Belanja Langsung/Direct Expenditures	655.895.479,24	508.747.042,40
2.1 Belanja Pegawai/Personnel Expenditures	56.787.171,88	64.364.656,94
2.2 Belanja Barang dan Jasa/Goods and Services Expenditures	276.914.254,14	218.400.201,00
2.3 Belanja Modal/Capital Expenditure	322.194.053,22	22.982.184,47
Jumlah/Total	1.425.412.657,18	1.374.006.434,79

Catatan/Note: ¹Angka Sementara

Sumber/Source: Survei Statistik Keuangan Daerah/ Financial Statistics of Provincial Government Survey

2.5 ADMINISTRASI PEMERINTAHAN GOVERNMENT ADMINISTRATION

Tabel 2.5.1 **Banyaknya Penduduk yang Wajib KTP Menurut Kecamatan, 2020**
Table 2.5.1 **Population Who Must Have ID Card by Subdistrict, 2020**

Kecamatan Subdistrict	Penduduk (jiwa) Population (people)	Wajib KTP Must Have ID Card	Memiliki KTP Have an ID Card	Persentase Percentage
(1)		(2)	(3)	(4)
Mestong	39 553	28 555	28 481	99,74
Sungai Bahar	28 381	20 031	19 942	99,56
Bahar Selatan	16 226	11 333	11 299	99,70
Bahar Utara	13 622	9 807	9 776	99,68
Kumpeh Ulu	56 999	39 943	39 815	99,68
Sungai Gelam	65 951	46 591	46 462	99,72
Kumpeh	24 595	17 391	17 328	99,64
Maro Sebo	21 268	15 043	15 006	99,75
Taman Rajo	13 117	9 186	9 169	99,81
Jambi Luar Kota	65 305	45 780	45 672	99,76
Sekernan	45 330	30 812	30 700	99,64
Muaro Jambi	390 347	274 472	273 650	99,70

Catatan/Note: Desember 2020/ December 2020

Sumber/Source: Dinas Kependudukan dan Pencatatan Sipil Kabupaten Muaro Jambi/ Population and Civil Registration Agency of Muaro Jambi Regency

Tabel
Table 2.5.2

Banyaknya Anak yang Memiliki Akte Kelahiran Menurut Kecamatan di Kabupaten Muaro Jambi, 2020
Number of Children Who Have Birth Certificate by Subdistrict in Muaro Jambi Regency, 2020

Kecamatan Subdistrict	Memiliki Akte Have Birth Certificate	Belum Memiliki Akte Don't Have a Birth Certificate	Persentase Percentage
(1)	(2)	(3)	(4)
Mestong	9 597	29 956	2,46
Sungai Bahar	8 886	19 495	2,28
Bahar Selatan	5 680	10 546	1,46
Bahar Utara	4 368	9 254	1,12
Kumpeh Ulu	14 579	42 420	3,73
Sungai Gelam	18 990	46 961	4,86
Kumpeh	5 990	18 605	1,53
Maro Sebo	6 099	15 169	1,56
Taman Rajo	4 243	8 874	1,09
Jambi Luar Kota	19 660	45 645	5,04
Sekernan	13 765	31 565	3,53
Muaro Jambi	111 857	278 490	28,66

Catatan/Note:

Sumber/Source: Dinas Kependudukan dan Pencatatan Sipil Kabupaten Muaro Jambi/ Population and Civil Registration Agency of Muaro Jambi Regency

Tabel
Table 2.5.3

**Kepemilikan Kartu Keluarga (KK) Menurut Kecamatan,
2019**
Family Card Ownership by Subdistrict, 2019

Kecamatan Subdistrict	Jumlah Keluarga Number of Family	Memiliki KK Have a Family Card	Persentase Percentage
(1)	(2)	(3)	(4)
Mestong	11 862	8 351	70,40
Sungai Bahar	8 490	6 407	75,47
Bahar Selatan	4 837	3 576	73,93
Bahar Utara	4 001	3 174	79,33
Kumpeh Ulu	15 869	11 918	75,10
Sungai Gelam	18 147	13 724	75,63
Kumpeh	7 445	5 339	71,71
Maro Sebo	6 132	4 575	74,61
Taman Rajo	3 768	2 899	76,94
Jambi Luar Kota	17 388	13 323	76,62
Sekernan	12 555	9 784	77,93
Muaro Jambi	110 494	83 070	75,18

Catatan/Note:

Sumber/Source: Dinas Kependudukan dan Pencatatan Sipil Kabupaten Muaro Jambi/ Population and Civil Registration Agency of Muaro Jambi Regency

Tabel
Table 2.5.4

Banyaknya Surat Izin Mengemudi (SIM) yang dikeluarkan Melalui Satlantas Polres Muaro Jambi, 2020
Number of New Driving Licenses Issued in Police Resort of Muaro Jambi Regency, 2020

Bulan Month	Jenis SIM Kind of Driving Licenses				Jumlah Total
	A	B-1	B-2	C	
(1)	(2)	(4)		(5)	(7)
Januari/January	872	65	15	1 298	2 250
Februari/February	557	75	26	1108	1 766
Maret/March	810	87	38	1299	2 234
April/April	388	33	12	684	1 117
Mei/May	207	24	13	222	466
Juni/June	762	104	47	1 145	2 058
Juli/July	723	82	37	1 331	2 173
Agustus/August	713	52	16	1 313	2 094
September/September	1 005	41	15	1 851	2 912
Oktober/October	78	17	7	81	183
November/November	563	52	17	603	1 235
Desember/December	512	43	11	637	1 203

Catatan/Note:

Sumber/Source: Satuan Lalu Lintas Kepolisian Resor Kabupaten Muaro Jambi/ Traffic Unit of Muaro Jambi Police Department

PENDUDUK DAN TENAGA KERJA

Population and Employment

BAB
Chapter

03

2010

2020

345,0

Penduduk (Ribu)

402,0

3,16

Laju Pertumbuhan
Penduduk (%)

1,54

66

Kepadatan
Penduduk (%)

76



Designed by Freepik

PENJELASAN TEKNIS

TECHNICAL NOTES

1. Sumber utama data kependudukan adalah sensus penduduk yang dilaksanakan setiap sepuluh tahun sekali. Sensus penduduk telah dilaksanakan sebanyak enam kali sejak Indonesia merdeka, yaitu tahun 1961, 1971, 1980, 1990, 2000, dan 2010.
2. Di dalam sensus penduduk, pencacahan dilakukan terhadap seluruh penduduk yang berdomisili di wilayah teritorial Indonesia termasuk warga negara asing kecuali anggota korps diplomatik negara sahabat beserta keluarganya.
3. Penduduk Indonesia adalah semua orang yang berdomisili di wilayah teritorial Indonesia selama 6 bulan atau lebih dan atau mereka yang berdomisili kurang dari 6 bulan tetapi bertujuan menetap.
4. Laju pertumbuhan penduduk adalah angka yang menunjukkan persentase pertambahan penduduk dalam jangka waktu tertentu.
5. Kepadatan penduduk adalah rasio banyaknya penduduk per kilometer persegi.
6. Rasio jenis kelamin adalah perbandingan antara penduduk laki-laki dan penduduk perempuan pada suatu wilayah dan waktu tertentu. Biasanya dinyatakan dengan banyaknya

1. *The main source of demographic data is population census, which is conducted every ten years. Population Census has been conducted six times since Indonesia's independence: 1961, 1971, 1980, 1990, 2000, and 2010.*
2. *The population census enumerates all residents who domicile in the entire territory of Indonesia including foreign citizens except the diplomatic corps members and their families.*
3. *The population of Indonesia are all residents of the entire territory of Indonesia who have stayed for six months or longer, and those who intended to stay more than six months even though their length of stay is less than six months.*
4. *The growth rate of population is the number that show percentage of population growth within a specified period.*
5. *Population density is ratio of population per square kilometer.*
6. *Sex ratio is the ratio of males population to females population in a given area and time, usually expressed as the number of males for every 100 females.*

- penduduk laki-laki untuk 100 penduduk perempuan.
7. Distribusi penduduk adalah pola persebaran penduduk di suatu wilayah, baik berdasarkan batas-batas geografis maupun berdasarkan batas-batas administrasi pemerintahan.
 8. Komposisi penduduk adalah pola persebaran penduduk menurut karakteristiknya, contoh: penduduk menurut kelompok umur, penduduk menurut jenis kelamin
 9. Penduduk usia kerja adalah penduduk yang berumur 15 tahun ke atas.
 10. Angkatan kerja adalah penduduk usia kerja (15 tahun ke atas) yang bekerja, punya pekerjaan namun sementara tidak bekerja, dan pengangguran.
 11. Bekerja adalah kegiatan ekonomi yang dilakukan oleh seseorang dengan maksud memperoleh atau membantu memperoleh pendapatan atau keuntungan dan lamanya bekerja paling sedikit 1 jam secara terus menerus dalam seminggu yang lalu (termasuk pekerja keluarga tanpa upah yang membantu dalam suatu usaha/ kegiatan ekonomi).
 12. Lapangan usaha adalah bidang kegiatan dari pekerjaan/tempat bekerja di mana seseorang bekerja. Klasifikasi lapangan usaha mengikuti Klasifikasi Baku Lapangan Usaha Indonesia (KBLI) dalam 1 digit.
7. *Population distribution is the pattern of population distribution in an area, either by geographic boundaries or by Government administrative boundaries.*
 8. *Population composition is the pattern of population distribution by its characteristics, example: population by age group, population by sex*
 9. *Working age population is persons of 15 years and over.*
 10. *Labor force or economically active are persons of 15 years and over, who in the previous week were working, temporarily absent from work but having jobs, and unemployment.*
 11. *Working is economic activity conducted by a person and intended to earn income by doing work or helping to do work at least one hour continuously during the reference week (including unpaid family worker/s for any economic activity).*
 12. *Industry is field of a person's activity or establishment. The classification of industries follows the Indonesia Standard Industrial Classification (KBLI) in one digit.*

ULASAN

Jumlah penduduk Kabupaten Muaro Jambi tahun 2020 berdasarkan data hasil Sensus Penduduk 2020 adalah sebanyak 402,0 ribu jiwa. Jumlah penduduk laki-laki sebanyak 207,55 ribu jiwa, dan jumlah penduduk perempuan sebanyak 194,47 ribu jiwa. Rata-rata kepadatan penduduk Kabupaten Muaro Jambi pada tahun 2020 adalah 76 jiwa/km², dimana kepadatan penduduk tertinggi berada di Kecamatan Jambi Luar Kota sebesar 249 jiwa/km². Sedangkan kepadatan penduduk terkecil berada di Kecamatan Kumpeh (15 jiwa/km²) diikuti Kecamatan Taman Rajo (37 jiwa/km²) karena sebagian besar wilayahnya adalah perkebunan dan hutan.

Indikator ketenagakerjaan yang sering digunakan untuk mengukur besarnya jumlah angkatan kerja (bekerja dan mencari kerja) dibanding dengan penduduk usia kerja (15 tahun ke atas) adalah TPAK.

Tingkat Partisipasi Angkatan Kerja (TPAK) tahun 2020 Kabupaten Muaro Jambi 61,63 Untuk Tingkat Pengangguran Terbuka (TPT) tahun 2019 Kabupaten Muaro Jambi tercatat 5,43 %.

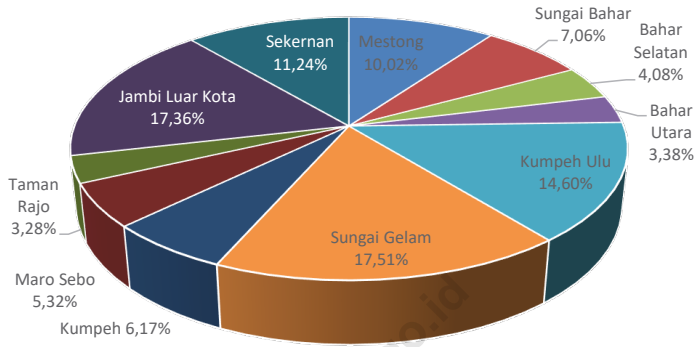
DESCRIPTION

The population of Muaro Jambi Regency in 2020 based on data from the 2020 Population Census is 402.0 thousand people. The total male population is 207.55 thousand and the female population is 194.47 thousand. The average population density of Muaro Jambi Regency in 2020 is 76 people / km², where the highest population density is in Jambi Luar Kota District with 249 people / km². Meanwhile, the smallest population density is in Kumpeh District (15 people / km²) followed by Taman Rajo District (37 people / km²) because most of the area is plantations and forests.

Employment indicator that often used to measure total labor force (were working and looking for job) compare with working age population (15 years and over) were called LFPRs.

Labor Force Participation Rate (LFPRs) 2019 at Muaro Jambi Regency were 61,63. Open Unemployment Rate (OURs) in 2019 at 5,43 %.

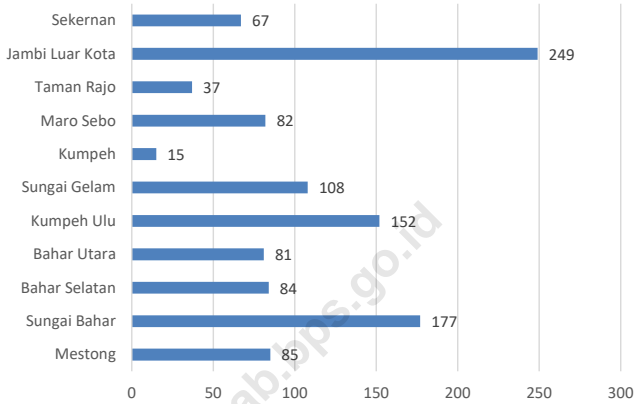
Gambar 3.1 Penduduk menurut Kecamatan (%), 2020
Figures Population by Subdistrict (%), 2020



Sumber/Source : Hasil SP2020 (September)/ The result of the 2020 Population Census (September)

Gambar 3.2
Figures

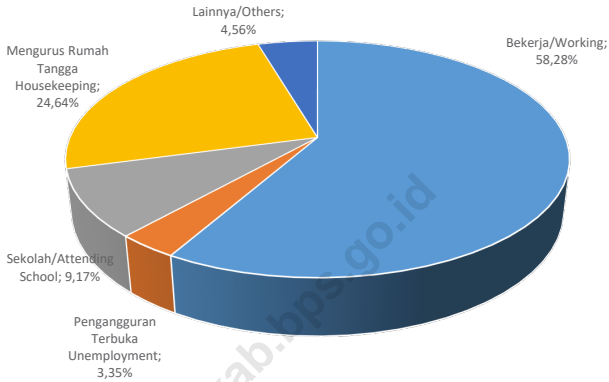
**Kepadatan Penduduk Menurut Kecamatan (Jiwa/
Km²),2020**
Population Density by Subdistrict (Jiwa/Km²), 2020



Sumber/Source : Hasil SP2020 (September) / The result of the 2020 Population Census (September)

Gambar 3.3
Figures

Persentase Penduduk Berumur 15 Tahun ke Atas berdasarkan Kegiatan Seminggu yang lalu (%), 2019
The Percentage of Population Aged 15 Years and Over by Type of Activity During The Previous Week (%), 2019



3.1.1

Penduduk, Laju Pertumbuhan Penduduk per Tahun, Distribusi Persentase Penduduk, Kepadatan Penduduk, Rasio Jenis Kelamin Penduduk Menurut Kecamatan di Kabupaten Muaro Jambi, 2010 dan 2020
Population, Annual Population Growth Rate, Percentage Distribution of Population, Population Density, and Population Sex Ratio by Subdistrict in Muaro Jambi Regency, 2010 and 2020

Catatan/Note:

Sumber/Source: BPS, Survei Angkatan Kerja Nasional (Sakernas) Agustus/BPS-Statistics Indonesia, August National Labor Force Survey

**3.1 PENDUDUK
POPULATION**

Tabel 3.1.2 Penduduk, Laju Pertumbuhan Penduduk per Tahun, Distribusi Persentase Penduduk, Kepadatan Penduduk, Rasio Jenis Kelamin Penduduk Menurut Kecamatan di Kabupaten Muaro Jambi, 2010 dan 2020
Population, Annual Population Growth Rate, Percentage Distribution of Population, Population Density, and Population Sex Ratio by Subdistrict in Muaro Jambi Regency, 2010 and 2020

Kecamatan Subdistrict	Penduduk (ribu) Population (thousand)		Laju Pertumbuhan Penduduk per Tahun 2010–2020 Annual Population Growth Rate (%) 2010–2020	
	2010 ¹	2020 ²	2010 ¹	2020 ²
(1)	(2)	(3)	(4)	(5)
Mestong	38,0	40,3	2,30	0,59
Sungai Bahar	24,0	28,4	2,05	1,68
Bahar Selatan	14,0	16,4	1,94	1,56
Bahar Utara	13,0	13,6	0,35	0,45
Kumpeh Ulu	46,0	58,7	4,95	2,46
Sungai Gelam	58,0	70,4	5,57	1,96
Kumpeh	23,0	24,8	1,78	0,76
Maro Sebo	19,0	21,4	1,86	1,18
Taman Rajo	12,0	13,2	0,08	0,93
Jambi Luar Kota	59,0	69,8	2,51	1,70
Sekernan	40,0	45,2	3,70	1,23
Muaro Jambi	345,0	402,0	3,16	1,54

Lanjutan Tabel/Continued Table 3.1.1

Kecamatan Subdistrict	Persentase Penduduk Percentage of Total Population		Kepadatan Penduduk per km ² Population Density per sq.km	
	2010 ¹	2020 ²	2010 ¹	2020 ²
(1)	(6)	(7)	(8)	(9)
Mestong	10,95	10,02	80	85
Sungai Bahar	6,96	7,05	150	177
Bahar Selatan	4,05	4,07	69	84
Bahar Utara	3,90	3,38	83	81
Kumpeh Ulu	13,36	14,59	119	152
Sungai Gelam	16,73	17,51	88	108
Kumpeh	6,69	6,17	14	15
Maro Sebo	5,36	5,32	71	82
Taman Rajo	3,35	3,27	33	37
Jambi Luar Kota	17,05	17,37	210	249
Sekernan	11,61	11,25	60	67
Muaro Jambi	100,00	100,00	66	76

Lanjutan Tabel/*Continued Table* 3.1.1

Kecamatan <i>Subdistrict</i>	Rasio Jenis Kelamin <i>Population Sex Ratio</i>	
	2010 ¹	2020 ²
(1)	(10)	(11)
Mestong	106,7	107,6
Sungai Bahar	112,0	107,2
Bahar Selatan	108,6	109,7
Bahar Utara	113,8	107,3
Kumpeh Ulu	106,1	106,1
Sungai Gelam	110,5	107,8
Kumpeh	104,9	108,8
Maro Sebo	104,0	105,4
Taman Rajo	104,6	107,8
Jambi Luar Kota	104,2	104,3
Sekernan	106,7	106,6
Muaro Jambi	107,2	106,7

Catatan/*Note:*

Sumber/*Source:* ¹ Hasil SP2010 (Mei)/ *The result of the 2010 Population Census (May)*

² Hasil SP2020 (September)/ *The result of the 2020 Population Census (September)*

Tabel 3.1.2 **Jumlah Penduduk Menurut Kecamatan dan Agama yang Dianut, 2020**
Table **Population by Subdistrict and Religion, 2020**

Kecamatan Subdistrict	Islam	Protestan Protestant	Katolik Catholic	Hindu	Budha Buddha	Konghuchu Konghuchu	Lainnya Others
(1)	(2)	(3)	(4)	(5)	(6)	(7)	
Mestong	38.656	684	97	-	106	10	-
Sungai Bahar	26.243	1.839	287	-	12	-	-
Bahar Selatan	14.754	1.369	86	14	3	-	-
Bahar Utara	11.752	1.798	69	2	-	1	-
Kumpeh Ulu	53.776	2.164	370	11	662	14	2
Sungai Gelam	62.014	3.051	253	138	479	16	-
Kumpeh	24.061	457	74	-	2	-	1
Maro Sebo	21.053	175	39	1	-	-	-
Taman Rajo	12.923	159	35	-	-	-	-
Jambi Luar Kota	60.826	4.014	384	-	81	-	-
Sekernan	42.189	2.891	215	1	30	-	4
Muaro Jambi	368.247	18.601	1.909	167	1.375	41	7

Catatan/Note: Desember 2020/ December 2020

Sumber/Source: Dinas Kependudukan dan Pencatatan Sipil Kabupaten Muaro Jambi/ Population and Civil Registration Agency of Muaro Jambi Regency

Tabel
Table 3.1.3

Jumlah Penduduk, Keluarga dan Rata-rata Jumlah Anggota Keluarga Menurut Kecamatan di Kabupaten Muaro Jambi, 2020
Population, Family and Average of Family Members by Subdistrict in Muaro Jambi Regency, 2020

Kecamatan Subdistrict	Penduduk (jiwa) Population (people)	Jumlah Keluarga Total Family	Rata-rata Jumlah Anggota Keluarga Average of Family Members
(1)	(2)	(3)	(4)
Mestong	39 553	13 657	2,90
Sungai Bahar	28 381	9 306	3,05
Bahar Selatan	16 226	5 481	2,96
Bahar Utara	13 622	4 460	3,05
Kumpeh Ulu	56 999	18 518	3,08
Sungai Gelam	65 951	21 809	3,02
Kumpeh	24 595	8 642	2,85
Maro Sebo	21 268	7 133	2,98
Taman Rajo	13 117	4 340	3,02
Jambi Luar Kota	65 305	20 524	3,18
Sekernan	45 330	14 576	3,11
Muaro Jambi	390 347	128 446	3,04

Catatan/Note: Desember 2020/ December 2020

Sumber/Source: Dinas Kependudukan dan Pencatatan Sipil Kabupaten Muaro Jambi/ Population and Civil Registration Agency of Muaro Jambi Regency

3.2 KETENAGAKERJAAN EMPLOYMENT

Tabel 3.2.1 Jumlah Penduduk Berumur 15 Tahun Keatas Menurut Jenis Kegiatan Selama Seminggu yang Lalu dan Jenis Kelamin di Kabupaten Muaro Jambi, 2020
Population Aged 15 Years and Over by Type of Activity During The Previous Week and Sex in Muaro Jambi Regency, 2020

Kegiatan Utama <i>Main Activity</i>	Jenis Kelamin/Sex		
	Laki-Laki <i>Male</i>	Perempuan <i>Female</i>	Jumlah <i>Total</i>
(1)	(2)	(3)	(4)
Angkatan Kerja <i>Economically Active</i>	145 457	60 432	205 889
Bekerja/ <i>Working</i>	139 004	55 701	194 705
Pengangguran Terbuka <i>Unemployment</i>	6 453	4 731	11 184
Bukan Angkatan Kerja <i>Economically Inactive</i>	27 069	101 124	128 193
Sekolah/ <i>Attending School</i>	13 598	17 049	30 647
Mengurus Rumah Tangga <i>Housekeeping</i>	4 264	78 057	82 321
Lainnya/ <i>Others</i>	9 207	6 018	15 225
Jumlah/Total	172 526	161 556	334 082
Tingkat Partisipasi Angkatan Kerja/ <i>Economically Active Participation Rate</i>	84,31	37,41	61,63
Tingkat Pengangguran Terbuka/ <i>Unemployment Rate</i>	4,44	7,83	5,43

Catatan/Note:

Sumber/Source: BPS, Survei Angkatan Kerja Nasional (Sakernas) Agustus/BPS-Statistics Indonesia, August National Labor Force Survey

Tabel 3.2.2
Table

Penduduk Berumur 15 Tahun ke Atas Menurut Pendidikan Tertinggi yang Ditamatkan dan Jenis Kegiatan Selama Seminggu yang Lalu di Kabupaten Muaro Jambi, 2020
Population 15 Years of Age and Over by Educational Attainment and Type of Activity During the Previous Week in Muaro Jambi Regency, 2020

Pendidikan Tertinggi yang Ditamatkan ¹ <i>Educational Attainment¹</i>	Angkatan Kerja/ <i>Economically Active</i>			Persentase Bekerja terhadap Angkatan Kerja <i>Percentage of Working to Economically Active</i>	Bukan Angkatan Kerja <i>Not Economically Active</i>
	Bekerja <i>Working</i>	Pengangguran ² <i>Unemployment²</i>	Jumlah Angkatan Kerja <i>Total of Economically Active</i>		
(1)	(2)	(3)	(4)	(5)	(6)
0	73 512	1 316	74 828	98,24	...
1	40 223	1 189	41 412	97,13	...
2	62 963	8 290	71 253	88,37	...
3	18 007	389	18 396	97,89	...
Jumlah/Total	194 705	11 184	205 889	94,57	...

Catatan/Note: ¹ 0. ≤ Sekolah Dasar (SD)/≤ *Primary School*
 1. Sekolah Menengah Pertama/*Junior High School*
 2. Sekolah Menengah Atas/*Senior High School*
 3. Perguruan Tinggi/*Collage*
² 1. Mencari pekerjaan/*Looking for work*
 2. Mempersiapkan usaha/*Establishing a new business/firm*
 3. Merasa tidak mungkin mendapat pekerjaan/*Hopeless of job*
 4. Sudah punya pekerjaan tetapi belum mulai bekerja/*Have a job in future start*

Sumber/Source: BPS, Survei Angkatan Kerja Nasional (Sakernas) Agustus/BPS-Statistics Indonesia, August National Labor Force Survey

Tabel 3.2.3
Table

Penduduk Berumur 15 Tahun Ke Atas yang Bekerja Selama Seminggu yang Lalu Menurut Status Pekerjaan Utama dan Jenis Kelamin di Kabupaten Muaro Jambi, 2020

Population 15 Years of Age and Over who Worked During The Previous Week by Main Employment Status and Sex in Muaro Jambi Regency, 2020

Status Pekerjaan Utama <i>Main Employment Status</i>	Laki-Laki <i>Male</i>	Perempuan <i>Female</i>	Jumlah <i>Total</i>
(1)	(2)	(3)	(4)
Berusaha sendiri <i>Own account worker</i>	32 503	11 068	43 571
Berusaha dibantu buruh tidak tetap/buruh tidak dibayar <i>Employer assisted by temporary worker/unpaid worker</i>	14 531	4 431	18 962
Berusaha dibantu buruh tetap/buruh dibayar <i>Employer assisted by permanent worker/paid worker</i>	9 175	1 176	10 351
Buruh/Karyawan/Pegawai/ <i>Employee</i>	54 589	21 652	76 241
Pekerja bebas <i>Casual worker</i>	21 348	2 144	23 492
Pekerja keluarga/tak dibayar <i>Family worker/unpaid worker</i>	6 858	15 230	22 088
Jumlah/Total	139 004	55 701	194 705

Catatan/Note:

Sumber/Source: BPS, Survei Angkatan Kerja Nasional (Sakernas) Agustus/BPS-Statistics Indonesia, August National Labor Force Survey



Designed by Freepik

Rp 409.104,-
per Kapita/Bulan

Garis kemiskinan

Terdapat **17,3 Ribu** Penduduk Kabupaten
Muaro Jambi berada di bawah Garis Kemiskinan

Jumlah ini setara deng **3,83%** dari total
Penduduk Kabupaten Muaro Jambi



PENJELASAN TEKNIS

1. Tidak/belum pernah sekolah adalah mereka yang tidak pernah atau belum pernah terdaftar dan tidak pernah atau belum pernah aktif mengikuti pendidikan di suatu jenjang pendidikan formal. Termasuk juga yang tamat/belum tamat taman kanak-kanak tetapi tidak melanjutkan ke sekolah dasar.
2. Masih bersekolah adalah mereka yang terdaftar dan aktif mengikuti pendidikan formal dan nonformal (Paket A, B, atau C), baik pendidikan dasar, menengah maupun pendidikan tinggi. Bagi mahasiswa yang sedang cuti dianggap masih bersekolah.
3. Tidak bersekolah lagi adalah mereka yang pernah terdaftar dan aktif mengikuti pendidikan di suatu jenjang pendidikan formal dan nonformal (Paket A, B, atau C), tetapi pada saat pencacahan tidak lagi terdaftar dan tidak aktif mengikuti pendidikan.
4. Tamat sekolah adalah menyelesaikan pelajaran yang ditandai dengan lulus ujian akhir pada kelas atau tingkat terakhir suatu jenjang pendidikan di sekolah negeri maupun swasta dengan mendapatkan tanda tamat belajar/ijazah. Seseorang yang belum mengikuti pelajaran pada kelas tertinggi tetapi telah mengikuti ujian akhir dan lulus dianggap tamat sekolah.

TECHNICAL NOTES

1. *Not/never attending school is someone who has never attended or never been registered in a formal education, such as primary, secondary, and tertiary education. Those who just completed kindergarten are considered as never attended school.*
2. *Attending school is someone who is currently attending primary, secondary, or tertiary education, including package A, package B, or package C. College student who postpones his/her study is considered as attending school.*
3. *Not attending school anymore is someone who had enrolled and participated in formal and non-formal education in the past including package A, package B, or package C, but currently does not attend school.*
4. *Completed particular level of education is someone who has completed particular level of education in private or public school and accepting graduation certificate. Someone who has never attended the highest grade but passed the final exam is considered as completed particular level of education.*

5. Untuk mengukur kemiskinan, BPS menggunakan konsep kemampuan memenuhi kebutuhan dasar (*basic needs approach*). Dengan pendekatan ini, kemiskinan dipandang sebagai ketidakmampuan dari sisi ekonomi untuk memenuhi kebutuhan dasar makanan dan bukan makanan yang diukur dari sisi pengeluaran. Metode yang digunakan adalah menghitung Garis Kemiskinan (GK), yang terdiri dari dua komponen yaitu Garis Kemiskinan Makanan (GKM) dan Garis Kemiskinan Non-Makanan (GKNM). Penghitungan Garis Kemiskinan dilakukan secara terpisah untuk daerah perkotaan dan perdesaan.
 6. Penduduk miskin adalah penduduk yang memiliki rata-rata pengeluaran per kapita per bulan di bawah Garis Kemiskinan.
 7. Garis Kemiskinan Makanan (GKM) merupakan nilai pengeluaran kebutuhan minimum makanan yang disetarakan dengan 2.100 kkalori per kapita per hari. Garis Kemiskinan Non-Makanan (GKNM) adalah kebutuhan minimum untuk perumahan, sandang, pendidikan, kesehatan, dan kebutuhan dasar lainnya.
 8. IPM dibentuk oleh 3 (tiga) dimensi dasar: Umur panjang dan hidup sehat; pengetahuan; dan standar hidup layak.
5. *To measure poverty, BPS-Statistics Indonesia has used the concept of basic needs approach. Therefore, poverty is viewed as economic inability to fulfill food and non-food basic needs which are measured by consumption/expenditure. The method used is calculating poverty line, which consists of two components that are Food Poverty Line (FPL) and Non-Food Poverty Line (NFPL). The poverty line was calculated separately for urban and rural areas.*
 6. *A person whose expenditure per capita per month is below the poverty line is considered to be poor.*
 7. *The Food Poverty Line refers to the daily minimum requirement of 2,100 kcal per capita per day. The Non-Food Poverty Line refers to the minimum requirement for household necessities for clothing, education, health, and other basic individual needs.*
 8. *The Human Development Index (HDI) was formed by three basic dimensions: a long and healthy life; knowledge; and a decent standard of living.*

ULASAN

Pendidikan merupakan salah satu pilar pembangunan Kabupaten Muaro Jambi. Dalam rangka meningkatkan dan mengembangkan SDM yang berkualitas maka pembangunan pendidikan menjadi prioritas.

Pada tahun ajar 2020/2021, banyaknya murid SD 41.276 orang dengan jumlah guru 2.612 orang, murid SMP 13.671 orang dan 1.255 orang guru. Untuk tingkat SMU sebanyak 8.308 orang murid dan 602 orang guru.

Pembangunan bidang kesehatan Kabupaten Muaro Jambi dilaksanakan dengan memberikan penyuluhan dan pelayanan kesehatan yang berkualitas kepada setiap individu masyarakat. Sarana pendukung pembangunan bidang kesehatan tahun 2020 ada 3 Rumah Sakit, 22 Puskesmas, dan 13 Klinik.

Sedangkan tenaga kesehatan yang tersedia pada tahun 2020 terdiri dari 97 dokter, 403 bidan dan 272 perawat yang tersebar di 11 kecamatan.

Banyaknya penduduk Kabupaten Muaro Jambi pada tahun 2020 yang beragama Islam mendominasi keseluruhan penduduk Kabupaten Muaro Jambi. Jumlah penduduk yang beragama Islam adalah sebanyak 368.247 orang. Sementara penduduk beragama Kristen Protestan sebanyak 18.601 orang, Kristen Katolik sebanyak 1.909, Hindu sebanyak 167 orang, Budha sebanyak 1.375 orang dan aliran kepercayaan 7 orang.

DESCRIPTION

Education is one pillar of Muaro Jambi Regency development. In order to improving and developing human resources quality so education development is priority.

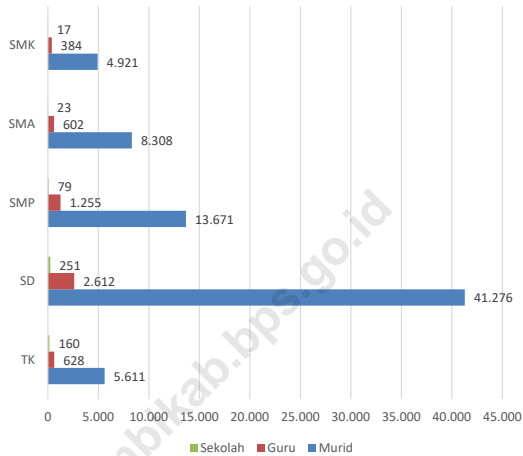
In academic year 2020/2021, there was 41.276 pupils and 2.612 teachers at Elementary School, 13.671 pupils and 1.255 teachers at Junior High School. And 8.308 pupils and 602 teachers at Senior High School.

Health development at Muaro Jambi Regency carried on by giving counselling and health service quality to society. Health development supporting facilities in 2020 are 3 Hospital, 22 units Puskesmas, and 13 units Clinic.

While available medical care in 2020 consisted of 97 doctors, 403 midwives and 272 nurses which is gone around at 11 district.

In 2019, Muaro Jambi's population who are Muslims dominating the entire population of Muaro Jambi. The population of Muslim are 368.247 people. While the Protestant population are 18.601 people, as many as 1.909 Catholic, Hindus as many 167 and Buddhists as many as 1.373 people and belief as many 7 people.

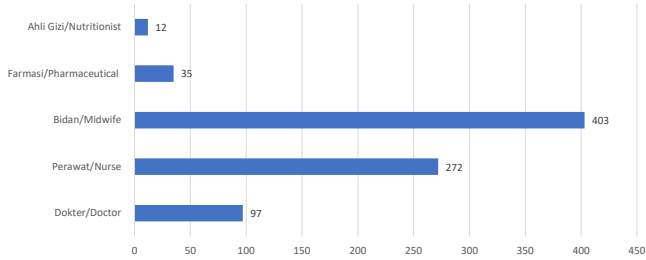
Gambar 4.1 Jumlah Sekolah, Murid dan Guru menurut Jenjang, 2020
Figures 4.1 Number of Schools, Student and Teachers by Level (%), 2020



Sumber/Source : Kementerian Pendidikan dan Kebudayaan, Data Semester Ganjil/Ministry of Education and Culture, Odd Semester Data
 Kementerian Agama, Data Semester Ganjil/Ministry of Religious Affairs, Odd Semester Data

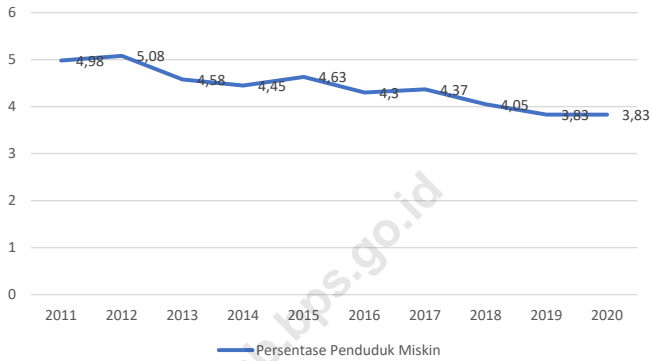
Gambar
Figures 4.2

Jumlah Tenaga Kesehatan, 2020
Population by Subdistrict and Religion, 2019



Sumber/Source : Dinas Kependudukan dan Pencatatan Sipil Kabupaten Muaro Jambi/ Population and Civil Registration Agency of Muaro Jambi Regency

Gambar 4.3 **Persentase Penduduk Miskin (%), 2011-2020**
Figures **Percentage of Poor People (%), 2011-2020**



Sumber/Source: BPS, Survei Sosial Ekonomi Nasional Maret/BPS-Statistics Indonesia, March National Socioeconomic Survey

4.1 PENDIDIKAN EDUCATION

Tabel
Table 4.1.1

Jumlah Sekolah, Guru, dan Murid Taman Kanak-Kanak (TK) di Bawah Kementerian Pendidikan dan Kebudayaan Menurut Kecamatan di Kabupaten Muaro Jambi, 2018/2019 dan 2019/2020
Number of Schools, Teachers, and Pupils in Kindergarten Under The Ministry of Education and Culture by Subdistrict in Muaro Jambi Regency, 2018/2019 dan 2019/2020

Kecamatan Subdistrict	Sekolah ¹ /Schools ¹					
	Negeri/Public		Swasta/Private		Jumlah/Total	
	2019/2020	2020/2021	2019/2020	2020/2021	2019/2020	2020/2021
(1)	(2)	(3)	(4)	(5)	(6)	(7)
Mestong	1	1	16	15	17	16
Sungai Bahar	-	-	15	16	15	16
Bahar Selatan	1	1	11	12	12	13
Bahar Utara	1	1	9	8	10	9
Kumpeh Ulu	3	3	9	7	12	10
Sungai Gelam	1	1	28	27	29	28
Kumpeh	1	1	6	6	7	7
Maro Sebo	1	1	4	4	5	5
Taman Rajo	-	-	6	6	6	6
Jambi Luar Kota	1	1	35	32	36	33
Sekernan	1	1	17	16	18	17
Muaro Jambi	11	11	156	149	167	160

Lanjutan Tabel/*Continued Table 4.1.1*

Kecamatan Subdistrict	Guru ² /Teachers ²					
	Negeri/Public		Swasta/Private		Jumlah/Total	
	2019/2020	2020/2021	2019/2020	2020/2021	2019/2020	2020/2021
(1)	(8)	(9)	(10)	(11)	(12)	(13)
Mestong	6	6	54	47	60	53
Sungai Bahar	-	-	75	79	75	79
Bahar Selatan	5	6	32	34	37	40
Bahar Utara	2	4	23	22	25	26
Kumpeh Ulu	9	10	28	26	37	36
Sungai Gelam	5	5	83	95	88	100
Kumpeh	8	7	22	22	30	29
Maro Sebo	12	12	24	22	36	34
Taman Rajo	-	-	22	21	22	21
Jambi Luar Kota	7	6	123	117	130	123
Sekernan	19	16	65	71	84	87
Muaro Jambi	73	72	551	556	624	628

Lanjutan Tabel/*Continued Table 4.1.1*

Kecamatan Subdistrict	Murid/Students					
	Negeri/Public		Swasta/Private		Jumlah/Total	
	2019/2020	2020/2021	2019/2020	2020/2021	2019/2020	2020/2021
(1)	(14)	(15)	(16)	(17)	(18)	(19)
Mestong	36	36	457	476	493	512
Sungai Bahar	-	-	736	693	736	693
Bahar Selatan	44	39	338	376	382	415
Bahar Utara	33	15	187	207	220	222
Kumpeh Ulu	68	64	286	258	354	322
Sungai Gelam	65	70	778	792	843	862
Kumpeh	74	72	231	270	305	342
Maro Sebo	75	64	242	198	317	262
Taman Rajo	-	-	189	189	189	189
Jambi Luar Kota	40	44	994	1 065	1 034	1 109
Sekernan	144	106	523	577	667	683
Muaro Jambi	579	510	4 961	5 101	5 540	5 611

Catatan/Note: Jumlah guru termasuk kepala sekolah dan guru/*The total of teachers including headmaster and teacher*

Sumber/Source: Kementerian Pendidikan dan Kebudayaan, Data Semester Ganjil/*Ministry of Educations and Culture, Odd Semester Data*

Tabel
Table 4.1.2

**Jumlah Sekolah, Guru, dan Murid Raudatul Athfal (RA)
di Bawah Kementerian Agama Menurut Kecamatan,
2019/2020 dan 2020/2021**
*Number of Schools, Teachers, and Pupils in Raudatul Athfal
(RA) Under The Ministry of Religious Affairs by Subdistrict,
2019/2020 and 2020/2021*

Kecamatan Subdistrict	Sekolah/Schools		Guru/Teachers		Murid/Pupils	
	2019/2020	2020/2021	2019/2020	2020/2021	2019/2020	2020/2021
(1)	(2)	(3)	(4)	(5)	(6)	(7)
Mestong	3	1	14	3	108	33
Sungai Bahar	1	1	4	4	40	70
Bahar Selatan	-	-	-	-	-	-
Bahar Utara	1	1	5	2	26	37
Kumpeh Ulu	8	7	28	28	296	206
Sungai Gelam	6	7	23	26	228	259
Kumpeh	1	1	2	1	10	10
Maro Sebo	-	-	-	-	-	-
Taman Rajo	1	1	5	4	23	21
Jambi Luar Kota	1	3	3	14	30	98
Sekernan	5	6	28	31	177	218
Muaro Jambi	27	28	112	113	938	952

Catatan/Note: ...

Sumber/Source: Kementerian Agama, EMIS, data semester genap laporan sampai dengan 30 Juni 2019/Ministry of Religious Affairs, EMIS, even semester report data up to 30th June 2019

Tabel
Table 4.1.3

**Jumlah Sekolah, Guru, dan Murid Sekolah Dasar (SD)
di Bawah Kementerian Pendidikan dan Kebudayaan
Menurut Kecamatan di Kabupaten Muaro Jambi,
2019/2020 dan 2020/2021**
*Number of Schools, Teachers, and Pupils in Primary Schools
Under The Ministry of Education and Culture by Subdistrict
in Muaro Jambi Regency, 2019/2020 and 2020/2021*

Kecamatan Subdistrict	Sekolah/Schools					
	Negeri/Public		Swasta/Private		Jumlah/Total	
	2019/2020	2020/2021	2019/2020	2020/2021	2019/2020	2020/2021
(1)	(2)	(3)	(4)	(5)	(6)	(7)
Mestong	32	32	-	-	32	32
Sungai Bahar	24	24	-	-	24	24
Bahar Selatan	15	15	1	1	16	16
Bahar Utara	6	6	-	-	6	6
Kumpeh Ulu	22	22	2	2	24	24
Sungai Gelam	28	28	2	2	30	30
Kumpeh	23	23	1	1	24	24
Maro Sebo	17	17	-	-	17	17
Taman Rajo	12	12	-	-	12	12
Jambi Luar Kota	34	34	1	1	35	35
Sekernan	31	30	1	1	32	31
Muaro Jambi	244	243	8	8	252	251

Lanjutan Tabel/Continued Table 4.1.3

Kecamatan Subdistrict	Guru ¹ /Teachers ¹					
	Negeri/Public		Swasta/Private		Jumlah/Total	
	2019/2020	2020/2021	2019/2020	2020/2021	2019/2020	2020/2021
(1)	(8)	(9)	(10)	(11)	(12)	(13)
Mestong	276	287	-	-	276	287
Sungai Bahar	239	246	-	-	239	246
Bahar Selatan	137	135	7	7	144	142
Bahar Utara	60	60	-	-	60	60
Kumpeh Ulu	263	268	14	14	277	282
Sungai Gelam	316	330	16	19	332	349
Kumpeh	177	184	4	-	181	184
Maro Sebo	177	181	-	-	177	181
Taman Rajo	99	101	-	-	99	101
Jambi Luar Kota	402	417	11	12	413	429
Sekernan	337	343	8	8	345	351
Muaro Jambi	2 483	2 552	60	60	2 543	2 612

Lanjutan Tabel/*Continued Table* 4.1.3

Kecamatan Subdistrict	Murid/Students					
	Negeri/Public		Swasta/Private		Jumlah/Total	
	2019/2020	2020/2021	2019/2020	2020/2021	2019/2020	2020/2021
(1)	(14)	(15)	(16)	(17)	(18)	(19)
Mestong	4 318	4 189	-	-	4 318	4 189
Sungai Bahar	4 183	4 131	-	-	4 183	4 131
Bahar Selatan	2 187	2 152	149	129	2 336	2 281
Bahar Utara	964	951	-	-	964	951
Kumpeh Ulu	4 515	4 505	119	131	4 634	4 636
Sungai Gelam	6 498	6 277	262	249	6 760	6 526
Kumpeh	3 119	3 054	22	17	3 141	3 071
Maro Sebo	2 589	2 550	-	-	2 589	2 550
Taman Rajo	1 451	1 430	-	-	1 451	1 430
Jambi Luar Kota	6 358	6 060	24	113	6 382	6 173
Sekernan	5 369	5 136	190	202	5 559	5 338
Muaro Jambi	41 551	40 435	766	841	42 317	41 276

Catatan/Note: ¹ Jumlah guru termasuk kepala sekolah dan guru/The total of teachers including headmaster and teacher

Sumber/Source: Kementerian Pendidikan dan Kebudayaan, Sistem Data Pokok Pendidikan, data semester ganjil/ Ministry of Educations and Culture, Basic Education Data System, odd semester

Tabel
Table 4.1.4

Jumlah Sekolah, Guru, dan Murid Madrasah Ibtidaiyah (MI) di Bawah Kementerian Agama Menurut Kecamatan Menurut Kecamatan di Kabupaten Muaro Jambi, 2019/2020 dan 2020/2021
Number of Schools, Teachers, and Pupils in Madrasah Ibtidaiyah (MI) Under The Ministry of Religious Affairs by Subdistrict in Muaro Jambi Regency, 2019/2020 and 2020/2021

Kecamatan Subdistrict	Sekolah/Schools		Guru/Teachers		Murid/Pupils	
	2019/2020	2020/2021	2019/2020	2020/2021	2019/2020	2020/2021
(1)	(2)	(3)	(4)	(5)	(6)	(7)
Mestong	3	3	20	29	261	265
Sungai Bahar	-	-	-	-	-	-
Bahar Selatan	-	-	-	-	-	-
Bahar Utara	-	-	-	-	-	-
Kumpeh Ulu	5	5	45	58	919	1 044
Sungai Gelam	6	8	56	75	844	987
Kumpeh	-	-	-	-	-	-
Maro Sebo	1	1	15	14	92	94
Taman Rajo	1	1	9	9	93	78
Jambi Luar Kota	9	9	97	105	1 044	1 175
Sekernan	4	4	44	53	575	627
Muaro Jambi	29	31	286	343	3 828	4 270

Catatan/Note: ...

Sumber/Source: Kementerian Agama, EMIS, data semester genap laporan sampai dengan 30 Juni 2019/Ministry of Religious Affairs, EMIS, even semester report data up to 30th June 2019

Tabel
Table 4.1.5

Jumlah Sekolah, Guru, dan Murid Sekolah Menengah Pertama (SMP) di Bawah Kementerian Pendidikan dan Kebudayaan Menurut Kecamatan di Kabupaten Muaro Jambi, 2019/2020 dan 2020/2021
Number of Schools, Teachers, and Pupils in Junior High Schools Under The Ministry of Education and Culture by Subdistrict in Muaro Jambi Regency, 2019/2020 and 2020/2021

Kecamatan Subdistrict	Sekolah/Schools					
	Negeri/Public		Swasta/Private		Jumlah/Total	
	2019/2020	2020/2021	2019/2020	2020/2021	2019/2020	2020/2021
(1)	(2)	(3)	(4)	(5)	(6)	(7)
Mestong	9	9	4	4	13	13
Sungai Bahar	9	9	2	2	11	11
Bahar Selatan	3	3	1	1	4	4
Bahar Utara	2	2	-	-	2	2
Kumpeh Ulu	5	5	2	2	7	7
Sungai Gelam	10	10	3	3	13	13
Kumpeh	5	5	-	-	5	5
Maro Sebo	5	5	-	-	5	5
Taman Rajo	3	3	-	-	3	3
Jambi Luar Kota	8	8	-	-	8	8
Sekernan	7	7	1	1	8	8
Muaro Jambi	66	66	13	13	79	79

Lanjutan Tabel/Continued Table 4.1.5

Kecamatan Subdistrict	Guru ¹ /Teachers ¹					
	Negeri/Public		Swasta/Private		Jumlah/Total	
	2019/2020	2020/2021	2019/2020	2020/2021	2019/2020	2020/2021
(1)	(8)	(9)	(10)	(11)	(12)	(13)
Mestong	141	142	33	44	174	186
Sungai Bahar	124	125	16	16	140	141
Bahar Selatan	42	42	19	19	61	61
Bahar Utara	33	34	-	-	33	34
Kumpeh Ulu	112	114	7	7	119	121
Sungai Gelam	141	152	15	19	156	171
Kumpeh	53	53	-	-	53	53
Maro Sebo	95	99	-	-	95	99
Taman Rajo	42	43	-	-	42	43
Jambi Luar Kota	183	185	-	-	183	185
Sekernan	159	156	6	5	165	161
Muaro Jambi	1 125	1 145	96	110	1 221	1 255

Lanjutan Tabel/*Continued Table 4.1.5*

Kecamatan Subdistrict	Murid/Students					
	Negeri/Public		Swasta/Private		Jumlah/Total	
	2019/2020	2020/2021	2019/2020	2020/2021	2019/2020	2020/2021
(1)	(14)	(15)	(16)	(17)	(18)	(19)
Mestong	1 443	1 467	632	840	2 075	2 307
Sungai Bahar	1 381	1 336	399	392	1 780	1 728
Bahar Selatan	275	268	167	167	442	435
Bahar Utara	373	368	-	-	373	368
Kumpeh Ulu	924	1 062	114	85	1 038	1 147
Sungai Gelam	1 864	1 859	115	115	1 979	1 974
Kumpeh	622	624	-	-	622	624
Maro Sebo	772	823	-	-	772	823
Taman Rajo	292	265	-	-	292	265
Jambi Luar Kota	2 008	1 974	-	-	2 008	1 974
Sekeman	1 859	1 881	98	145	1 957	2 026
Muaro Jambi	11 813	11 927	1 525	1 744	13 338	13 671

Catatan/Note: ¹ Jumlah guru termasuk kepala sekolah dan guru/*The total of teachers including headmaster and teacher*

Sumber/Source: Kementerian Pendidikan dan Kebudayaan, Sistem Data Pokok Pendidikan, data semester ganjil/ *Ministry of Educations and Culture, Basic Education Data System, odd semester*

Tabel
Table 4.1.6

Jumlah Sekolah, Guru, dan Murid Madrasah Tsanawiyah (MTs) di Bawah Kementerian Agama Menurut Kecamatan di Kabupaten Muaro Jambi, 2019/2020 dan 2020/2021
Number of Schools, Teachers, and Pupils in Madrasah Tsanawiyah (MTs) Under The Ministry of Religious Affairs by Subdistrict in Muaro Jambi Regency, 2019/2020 and 2020/2021

Kecamatan Subdistrict	Sekolah/Schools		Guru/Teachers		Murid/Pupils	
	2019/2020	2020/2021	2019/2020	2020/2021	2019/2020	2020/2021
(1)	(2)	(3)	(4)	(5)	(6)	(7)
Mestong	3	3	45	51	301	417
Sungai Bahar	2	3	33	53	341	328
Bahar Selatan	1	-	5	-	37	-
Bahar Utara	-	-	-	-	-	-
Kumpeh Ulu	5	7	48	101	800	1 047
Sungai Gelam	8	10	102	126	1 068	1 363
Kumpeh	5	5	62	61	634	585
Maro Sebo	2	2	15	25	322	400
Taman Rajo	2	2	35	34	263	277
Jambi Luar Kota	7	7	89	130	1 150	1 178
Sekernan	6	5	95	95	1 043	805
Muaro Jambi	41	44	529	676	5 959	6 400

Catatan/Note: ...

Sumber/Source: Kementerian Agama, EMIS, data semester genap laporan sampai dengan 30 Juni 2019/Ministry of Religious Affairs, EMIS, even semester report data up to 30th June 2019

Tabel
Table 4.1.7

Jumlah Sekolah, Guru, dan Murid Sekolah Menengah Atas (SMA) di Bawah Kementerian Pendidikan dan Kebudayaan Menurut Kecamatan di Kabupaten Muaro Jambi, 2019/2020 dan 2020/2021
Number of Schools, Teachers, and Pupils in Senior High Schools Under The Ministry of Education and Culture by Subdistrict in Muaro Jambi Regency, 2019/2020 and 2020/2021

Kecamatan Subdistrict	Sekolah/Schools					
	Negeri/Public		Swasta/Private		Jumlah/Total	
	2019/2020	2020/2021	2019/2020	2020/2021	2019/2020	2020/2021
(1)	(2)	(3)	(4)	(5)	(6)	(7)
Mestong	3	3	3	3	6	6
Sungai Bahar	1	1	1	1	2	2
Bahar Selatan	1	1	-	-	1	1
Bahar Utara	1	1	-	-	1	1
Kumpeh Ulu	1	1	2	2	3	3
Sungai Gelam	2	2	1	1	3	3
Kumpeh	1	1	-	-	1	1
Maro Sebo	1	1	-	-	1	1
Taman Rajo	-	-	-	-	-	-
Jambi Luar Kota	4	4	-	-	4	4
Sekernan	1	1	-	-	1	1
Muaro Jambi	16	16	7	7	23	23

Lanjutan Tabel/Continued Table 4.1.7

Kecamatan Subdistrict	Guru ¹ /Teachers ¹					
	Negeri/Public		Swasta/Private		Jumlah/Total	
	2019/2020	2020/2021	2019/2020	2020/2021	2019/2020	2020/2021
(1)	(8)	(9)	(10)	(11)	(12)	(13)
Mestong	72	80	23	31	95	111
Sungai Bahar	44	42	7	15	51	57
Bahar Selatan	18	15	-	-	18	15
Bahar Utara	16	13	-	-	16	13
Kumpeh Ulu	25	25	14	19	39	44
Sungai Gelam	44	48	11	12	55	60
Kumpeh	21	25	-	-	21	25
Maro Sebo	30	30	-	-	30	30
Taman Rajo	-	-	-	-	-	-
Jambi Luar Kota	197	198	-	-	197	198
Sekernan	34	35	-	-	34	35
Muaro Jambi	501	511	55	77	556	588

Lanjutan Tabel/*Continued Table* 4.1.7

Kecamatan <i>Subdistrict</i>	Murid/ <i>Students</i>					
	Negeri/ <i>Public</i>		Swasta/ <i>Private</i>		Jumlah/ <i>Total</i>	
	2019/2020	2020/2021	2019/2020	2020/2021	2019/2020	2020/2021
(1)	(14)	(15)	(16)	(17)	(18)	(19)
Mestong	836	948	433	490	1 269	1 438
Sungai Bahar	577	520	80	118	657	638
Bahar Selatan	172	168	-	-	172	168
Bahar Utara	54	80	-	-	54	80
Kumpeh Ulu	269	240	324	333	593	573
Sungai Gelam	807	790	124	118	931	908
Kumpeh	354	369	-	-	354	369
Maro Sebo	586	639	-	-	586	639
Taman Rajo	-	-	-	-	-	-
Jambi Luar Kota	2 612	2 729	-	-	2 612	2 729
Sekernan	676	657	-	-	676	657
Muaro Jambi	6 943	7 140	961	1 059	7 904	8 199

Catatan/*Note*: ¹ Jumlah guru termasuk kepala sekolah dan guru/*The total of teachers including headmaster and teacher*

Sumber/*Source*: Kementerian Pendidikan dan Kebudayaan, Sistem Data Pokok Pendidikan, data semester ganjil/ *Ministry of Educations and Culture, Basic Education Data System, odd semester*

Tabel
Table 4.1.8

Jumlah Sekolah, Guru, dan Murid Sekolah Menengah Kejuruan (SMK) di Bawah Kementerian Pendidikan dan Kebudayaan Menurut Kecamatan di Kabupaten Muaro Jambi, 2019/2020 dan 2020/2021
Number of Schools, Teachers, and Pupils in Vocational High Schools Under The Ministry of Education and Culture by Subdistrict in Muaro Jambi Regency, 2019/2020 and 2020/2021

Kecamatan Subdistrict	Sekolah/Schools					
	Negeri/Public		Swasta/Private		Jumlah/Total	
	2019/2020	2020/2021	2019/2020	2020/2021	2019/2020	2020/2021
(1)	(2)	(3)	(4)	(5)	(6)	(7)
Mestong	1	1	2	2	3	3
Sungai Bahar	2	2	1	1	3	3
Bahar Selatan	-	-	-	-	-	-
Bahar Utara	1	1	-	-	1	1
Kumpeh Ulu	-	-	2	2	2	2
Sungai Gelam	1	1	-	-	1	1
Kumpeh	1	1	-	-	1	1
Maro Sebo	1	1	-	-	1	1
Taman Rajo	1	1	-	-	1	1
Jambi Luar Kota	2	2	-	-	2	2
Sekernan	1	1	1	1	2	2
Muaro Jambi	11	11	6	6	17	17

Catatan/Note: ...

Sumber/Source: Kementerian Pendidikan dan Kebudayaan, Sistem Data Pokok Pendidikan, data semester ganjil/ Ministry of Educations and Culture, Basic Education Data System, odd semester

Lanjutan Tabel/*Continued Table* 4.1.7

Kecamatan Subdistrict	Guru ¹ /Teachers ¹					
	Negeri/Public		Swasta/Private		Jumlah/Total	
	2019/2020	2020/2021	2019/2020	2020/2021	2019/2020	2020/2021
(1)	(8)	(9)	(10)	(11)	(12)	(13)
Mestong	36	38	16	18	52	56
Sungai Bahar	60	62	23	23	83	85
Bahar Selatan	-	-	-	-	-	-
Bahar Utara	20	20	-	-	20	20
Kumpeh Ulu	-	-	12	11	12	11
Sungai Gelam	19	20	-	-	19	20
Kumpeh	31	33	-	-	31	33
Maro Sebo	16	16	-	-	16	16
Taman Rajo	22	21	-	-	22	21
Jambi Luar Kota	38	48	-	-	38	48
Sekernan	68	66	7	8	75	74
Muaro Jambi	310	324	58	60	368	384

Lanjutan Tabel/Continued Table 4.1.8

Kecamatan Subdistrict	Murid/Students					
	Negeri/Public		Swasta/Private		Jumlah/Total	
	2019/2020	2020/2021	2019/2020	2020/2021	2019/2020	2020/2021
(1)	(14)	(15)	(16)	(17)	(18)	(19)
Mestong	499	463	306	254	805	717
Sungai Bahar	1 011	994	402	436	1 413	1 430
Bahar Selatan	-	-	-	-	-	-
Bahar Utara	194	176	-	-	194	176
Kumpeh Ulu	-	-	132	119	132	119
Sungai Gelam	326	309	-	-	326	309
Kumpeh	400	492	-	-	400	492
Maro Sebo	100	111	-	-	100	111
Taman Rajo	274	259	-	-	274	259
Jambi Luar Kota	465	474	-	-	465	474
Sekernan	843	815	20	19	863	834
Muaro Jambi	4 112	4 093	860	828	4 972	4 921

Catatan/Note: ¹ Jumlah guru termasuk kepala sekolah dan guru/The total of teachers including headmaster and teacher

Sumber/Source: Kementerian Pendidikan dan Kebudayaan, Sistem Data Pokok Pendidikan, data semester ganjil/ Ministry of Educations and Culture, Basic Education Data System, odd semester

Tabel
Table 4.1.9

**Jumlah Sekolah, Guru, dan Murid Madrasah Aliyah (MA)
di Bawah Kementerian Agama Menurut Kecamatan,
2019/2020 dan 2020/2021**
*Number of Schools, Teachers, and Pupils in Madrasah Aliyah
(MA) Under the Ministry of Religious Affairs by Subdistrict,
2019/2020 and 2020/2021*

Kecamatan Subdistrict	Sekolah/Schools					
	Negeri/Public		Swasta/Private		Jumlah/Total	
	2019/2020	2020/2021	2019/2020	2020/2021	2019/2020	2020/2021
(1)	(2)	(3)	(4)	(5)	(6)	(7)
Mestong	-	-	1	1	1	1
Sungai Bahar	-	-	1	1	1	1
Bahar Selatan	-	-	-	-	-	-
Bahar Utara	-	-	-	-	-	-
Kumpeh Ulu	-	-	3	2	3	2
Sungai Gelam	1	1	6	6	7	7
Kumpeh	-	-	3	3	3	3
Maro Sebo	-	-	2	2	2	2
Taman Rajo	1	1	-	-	1	1
Jambi Luar Kota	1	1	2	2	3	3
Sekernan	1	1	1	1	2	2
Muaro Jambi	4	4	19	18	23	22

Lanjutan Tabel/Continued Table 4.1.9

Kecamatan Subdistrict	Guru ¹ /Teachers ¹					
	Negeri/Public		Swasta/Private		Jumlah/Total	
	2019/2020	2020/2021	2019/2020	2020/2021	2019/2020	2020/2021
(1)	(8)	(9)	(10)	(11)	(12)	(13)
Mestong	-	-	12	12	12	12
Sungai Bahar	-	-	9	8	9	8
Bahar Selatan	-	-	-	-	-	-
Bahar Utara	-	-	-	-	-	-
Kumpeh Ulu	-	-	17	21	17	21
Sungai Gelam	25	25	36	50	61	75
Kumpeh	-	-	26	28	26	28
Maro Sebo	-	-	19	28	19	28
Taman Rajo	21	26	-	-	21	26
Jambi Luar Kota	53	38	17	26	70	64
Sekernan	31	26	10	6	41	32
Muaro Jambi	130	115	146	179	276	294

Lanjutan Tabel/*Continued Table 4.1.9*

Kecamatan Subdistrict	Murid/Students					
	Negeri/Public		Swasta/Private		Jumlah/Total	
	2019/2020	2020/2021	2019/2020	2020/2021	2019/2020	2020/2021
(1)	(14)	(15)	(16)	(17)	(18)	(19)
Mestong	-	-	29	34	29	34
Sungai Bahar	-	-	14	17	14	17
Bahar Selatan	-	-	-	-	-	-
Bahar Utara	-	-	-	-	-	-
Kumpeh Ulu	-	-	99	129	99	129
Sungai Gelam	431	365	284	427	715	792
Kumpeh	-	-	236	267	236	267
Maro Sebo	-	-	204	329	204	329
Taman Rajo	218	213	-	-	218	213
Jambi Luar Kota	351	352	133	125	484	477
Sekernan	336	322	77	77	413	399
Muaro Jambi	1 336	1 252	1 076	1 405	2 412	2 657

Catatan/Note: ...

Sumber/Source: Kementerian Agama, EMIS, data semester genap laporan sampai dengan 30 Juni 2019/Ministry of Religious Affairs, EMIS, even semester report data up to 30th June 2019

Tabel 4.1.10 Jumlah Desa¹/Kelurahan yang Memiliki Fasilitas Sekolah Menurut Kecamatan dan Tingkat Pendidikan di Kabupaten Muaro Jambi, 2018– 2020
Number of Villages¹/Kelurahan Having Educational Facilities by Subdistrict and Educational Level in Muaro Jambi Regency, 2018– 2020

Kecamatan Subdistrict	SD Primary School		
	2018	2019	2020
(1)	(2)	(3)	(4)
Mestong	14	15	15
Sungai Bahar	11	11	11
Bahar Selatan	10	10	10
Bahar Utara	10	9	10
Kumpeh Ulu	16	17	17
Sungai Gelam	15	15	15
Kumpeh	17	17	17
Maro Sebo	11	12	12
Taman Rajo	10	10	10
Jambi Luar Kota	20	20	20
Sekernan	16	16	16
Muaro Jambi	150	152	153

Lanjutan Tabel/*Continued Table* 4.1.10

Kecamatan <i>Subdistrict</i>	SMP <i>Junior High School</i>		
	2018	2019	2020
(1)	(5)	(6)	(7)
Mestong	13	12	12
Sungai Bahar	9	9	9
Bahar Selatan	5	5	5
Bahar Utara	6	3	4
Kumpeh Ulu	10	10	10
Sungai Gelam	10	12	12
Kumpeh	9	9	10
Maro Sebo	5	5	5
Taman Rajo	5	5	5
Jambi Luar Kota	14	13	13
Sekernan	8	8	8
Muaro Jambi	94	91	93

Lanjutan Tabel/*Continued Table* 4.1.10

Kecamatan <i>Subdistrict</i>	SMA <i>Senior High School</i>		
	2018	2019	2020
(1)	(8)	(9)	(10)
Mestong	5	6	6
Sungai Bahar	2	3	3
Bahar Selatan	1	1	1
Bahar Utara	1	1	1
Kumpeh Ulu	5	6	6
Sungai Gelam	6	6	7
Kumpeh	3	3	3
Maro Sebo	2	3	3
Taman Rajo	1	1	1
Jambi Luar Kota	6	5	5
Sekernan	3	2	3
Muaro Jambi	35	37	39

Lanjutan Tabel/*Continued Table* 4.1.10

Kecamatan <i>Subdistrict</i>	SMK <i>Vocational School</i>		
	2018	2019	2020
(1)	(11)	(12)	(13)
Mestong	2	3	2
Sungai Bahar	3	3	3
Bahar Selatan	1	–	–
Bahar Utara	1	1	1
Kumpeh Ulu	2	1	2
Sungai Gelam	2	1	2
Kumpeh	1	1	1
Maro Sebo	1	1	1
Taman Rajo	1	1	1
Jambi Luar Kota	2	2	2
Sekernan	1	2	2
Muaro Jambi	17	16	17

Lanjutan Tabel/Continued Table 4.1.10

Kecamatan Subdistrict	Perguruan Tinggi University		
	2018	2019	2020
(1)	(14)	(15)	(16)
Mestong	–	–	–
Sungai Bahar	–	–	–
Bahar Selatan	–	–	–
Bahar Utara	–	–	–
Kumpeh Ulu	–	–	–
Sungai Gelam	–	–	–
Kumpeh	–	–	–
Maro Sebo	–	–	–
Taman Rajo	–	–	–
Jambi Luar Kota	3	3	3
Sekernan	–	–	–
Muaro Jambi	3	3	3

Catatan/Note: ¹ Desa pada tabel ini termasuk Unit Permukiman Transmigrasi (UPT) yang masih dibina oleh kementerian terkait dan nagari di Provinsi Sumatera Barat/Villages in this table include Transmigration Settlement Unit which is still fostered by the relevant ministries and the nagari in the Province of Sumatera Barat

Sumber/Source: BPS, Pendataan Potensi Desa (Podes)/ BPS–Statistics Indonesia, Village Potential Data Collection

Tabel
Table 4.1.11

Angka Partisipasi Murni (APM) dan Angka Partisipasi Kasar (APK) Menurut Jenjang Pendidikan di Kabupaten Muaro Jambi, 2019-2020
Net Participation Rates and Gross Participation Rates by Educational Level in Muaro Jambi Regency, 2019-2020

Jenjang Pendidikan Educational Level	Angka Partisipasi Murni (APM) Net Participation Rates		Angka Partisipasi Kasar (APK) Gross Participation Rates	
	2019	2020	2019	2020
(1)	(2)	(3)	(4)	(5)
SD/MI Elementary School	99,60	99,70	112,98	111,32
SMP/MTs Junior High School	78,93	80,31	86,52	88,60
SMA/SMK/MA Senior High School	65,87	66,02	86,21	84,36

Catatan/Note: ...

Sumber/Source: BPS, Survei Sosial Ekonomi Nasional (Susenas)/BPS-Statistics Indonesia, National Socioeconomic Survey

Tabel 4.1.12 **Persentase Penduduk Berumur 15 Tahun ke Atas yang Melek Huruf Menurut Kelompok Umur, 2019 - 2020**
Table 4.1.12 **Percentage of Literate People Aged 15 Years and Over by Age Group, 2019-2020**

Kelompok Umur <i>Age Group</i>	2019	2020
(1)	(2)	(3)
15-19	100,00	100,00
20-24	100,00	100,00
25-29	100,00	100,00
30-34	100,00	100,00
35-39	100,00	99,52
40-44	100,00	99,56
45-49	100,00	98,88
50+	93,39	97,95
Jumlah/Total	98,64	99,35
15-24	100,00	100,00
15-44	100,00	99,84
15+	98,64	99,35
45+	95,53	98,23

Catatan/Note: ...

Sumber/Source: BPS, Survei Sosial Ekonomi Nasional (Susenas)/BPS-Statistics Indonesia, National Socioeconomic Survey

4.2 KESEHATAN HEALTH

Tabel 4.2.1 **Jumlah Desa¹/Kelurahan Yang Memiliki Sarana Kesehatan Menurut Kecamatan di Kabupaten Muaro Jambi, 2018–2020**
Table 4.2.1 **Number of Villages¹/Kelurahan Having Health Facilities by Subdistrict in Muaro Jambi Regency, 2018–2020**

Kecamatan Subdistrict	Rumah Sakit Hospital		
	2018	2019	2020
(1)	(2)	(3)	(4)
Mestong	–	–	...
Sungai Bahar	1	1	...
Bahar Selatan	–	–	...
Bahar Utara	–	–	...
Kumpeh Ulu	–	–	...
Sungai Gelam	1	1	...
Kumpeh	–	–	...
Maro Sebo	–	–	...
Taman Rajo	–	–	...
Jambi Luar Kota	–	–	...
Sekernan	1	1	...
Muaro Jambi	3	3	...

Lanjutan Tabel/*Continued Table* 4.2.1

Kecamatan <i>Subdistrict</i>	Rumah Sakit Bersalin <i>Maternity Hospital</i>		
	2018	2019	2020
(1)	(5)	(6)	(7)
Mestong	–	–	...
Sungai Bahar	–	–	...
Bahar Selatan	–	–	...
Bahar Utara	–	–	...
Kumpeh Ulu	–	–	...
Sungai Gelam	–	–	...
Kumpeh	–	–	...
Maro Sebo	–	–	...
Taman Rajo	–	–	...
Jambi Luar Kota	–	–	...
Sekernan	1	–	...
Muaro Jambi	1	–	...

Lanjutan Tabel/*Continued Table* 4.2.1

Kecamatan <i>Subdistrict</i>	Poliklinik <i>Polyclinic</i>		
	2018	2019	2020
(1)	(8)	(9)	(10)
Mestong	1	1	...
Sungai Bahar	2	1	...
Bahar Selatan	–	–	...
Bahar Utara	–	–	...
Kumpeh Ulu	1	–	...
Sungai Gelam	2	2	...
Kumpeh	1	1	...
Maro Sebo	–	–	...
Taman Rajo	–	–	...
Jambi Luar Kota	2	3	...
Sekernan	3	2	...
Muaro Jambi	12	10	...

Lanjutan Tabel/*Continued Table 4.2.1*

Kecamatan Subdistrict	Puskesmas Public Health Center		
	2018	2019	2020
(1)	(11)	(12)	(13)
Mestong	2	2	...
Sungai Bahar	3	2	...
Bahar Selatan	1	1	...
Bahar Utara	2	2	...
Kumpeh Ulu	6	2	...
Sungai Gelam	2	2	...
Kumpeh	2	2	...
Maro Sebo	1	1	...
Taman Rajo	1	1	...
Jambi Luar Kota	5	3	...
Sekernan	4	4	...
Muaro Jambi	29	22	...

Lanjutan Tabel/*Continued Table* 4.2.1

Kecamatan <i>Subdistrict</i>	Puskesmas Pembantu <i>Subsidiary of Public Health Center</i>		
	2018	2019	2020
(1)	(14)	(15)	(16)
Mestong	8	7	...
Sungai Bahar	8	7	...
Bahar Selatan	8	9	...
Bahar Utara	3	5	...
Kumpeh Ulu	15	11	...
Sungai Gelam	9	9	...
Kumpeh	10	8	...
Maro Sebo	11	7	...
Taman Rajo	8	8	...
Jambi Luar Kota	12	11	...
Sekernan	7	7	...
Muaro Jambi	99	89	...

Lanjutan Tabel/Continued Table 4.2.1

Kecamatan Subdistrict	Apotek Pharmacy		
	2018	2019	2020
(1)	(17)	(18)	(19)
Mestong	2	1	...
Sungai Bahar	4	5	...
Bahar Selatan	1	–	...
Bahar Utara	1	1	...
Kumpeh Ulu	5	3	...
Sungai Gelam	3	2	...
Kumpeh	1	–	...
Maro Sebo	–	–	...
Taman Rajo	–	1	...
Jambi Luar Kota	3	3	...
Sekernan	1	2	...
Muaro Jambi	21	18	...

Catatan/Note: ¹ Desa pada tabel ini termasuk Unit Permukiman Transmigrasi (UPT) yang masih dibina oleh kementerian terkait dan nagari di Provinsi Sumatera Barat/Villages in this table include Transmigration Settlement Unit which is still fostered by the relevant ministries and the nagari in the Province of Sumatera Barat

Sumber/Source: BPS, Pendataan Potensi Desa (Podes)/BPS-Statistics Indonesia, Village Potential Data Collecting

Tabel
Table 4.2.2**Jumlah Tenaga Kesehatan Menurut Kecamatan di
Kabupaten Muaro Jambi, 2020**
*Number of Medical Personnel by Subdistrict in Muaro Jambi
Regency, 2020*

Kecamatan Subdistrict	Dokter Doctor	Perawat Nurse	Bidan Midwife	Farmasi Pharmaceutical	Ahli Gizi Nutritionist
(1)	(2)	(3)	(4)	(5)	(6)
Mestong	6	22	41	2	0
Sungai Bahar	14	17	29	5	2
Bahar Selatan	0	7	18	0	1
Bahar Utara	1	9	15	1	0
Kumpeh Ulu	4	16	59	3	0
Sungai Gelam	17	23	73	6	2
Kumpeh	5	20	25	1	2
Maro Sebo	2	34	24	1	1
Taman Rajo	2	6	15	1	0
Jambi Luar Kota	7	35	64	3	1
Sekernan	39	83	40	12	3
Muaro Jambi	97	272	403	35	12

Catatan/Note: ...

Sumber/Source: Dinas Kesehatan Kabupaten Muaro Jambi/ Health Regional Office of Muaro Jambi Regency

Tabel 4.2.3 **Jumlah Tenaga Kesehatan Menurut Kecamatan di Kabupaten Muaro Jambi, 2020**
Table 4.2.3 **Number of Medical Personnel by Subdistrict in Muaro Jambi Regency, 2020**

Kecamatan Subdistrict	Rumah Sakit Hospital		Rumah Sakit Khusus Special Hospital	
	2019	2020	2019	2020
(1)	(2)	(3)	(4)	(5)
Mestong	–	0	–	–
Sungai Bahar	1	1	–	–
Bahar Selatan	–	0	–	–
Bahar Utara	–	0	–	–
Kumpeh Ulu	–	0	–	–
Sungai Gelam	1	1	–	–
Kumpeh	–	0	–	–
Maro Sebo	–	0	–	–
Taman Rajo	–	0	–	–
Jambi Luar Kota	–	0	–	–
Sekernan	1	1	–	–
Muaro Jambi	3	3	–	–

Catatan/Note: ...

Sumber/Source: Dinas Kesehatan Kabupaten Muaro Jambi/ Health Regional Office of Muaro Jambi Regency

Lanjutan Tabel/*Continued Table 4.2.3*

Kecamatan <i>Subdistrict</i>	Posyandu <i>Integrated Health Post</i>		Rumah Sakit Bersalin/Rumah Bersalin <i>Maternity Hospital</i>	
	2019	2020	2019	2020
(1)	(2)	(3)	(4)	(5)
Mestong	51	52	–	–
Sungai Bahar	30	30	–	–
Bahar Selatan	20	20	–	–
Bahar Utara	25	25	–	–
Kumpeh Ulu	38	39	–	–
Sungai Gelam	46	48	–	–
Kumpeh	33	31	–	–
Maro Sebo	22	22	–	–
Taman Rajo	15	15	–	–
Jambi Luar Kota	74	71	–	–
Sekernan	64	33	–	–
Muaro Jambi	389	386	–	–

Lanjutan Tabel/*Continued Table 4.2.3*

Kecamatan Subdistrict	Puskesmas Public Health Center		Klinik/Balai Kesehatan Medical Clinic	
	2019	2020	2019	2020
(1)	(2)	(3)	(4)	(5)
Mestong	2	2	3	0
Sungai Bahar	2	2	3	1
Bahar Selatan	1	1	–	0
Bahar Utara	2	2	–	0
Kumpeh Ulu	2	2	1	1
Sungai Gelam	2	2	4	4
Kumpeh	2	2	3	1
Maro Sebo	1	1	1	0
Taman Rajo	1	1	–	1
Jambi Luar Kota	3	3	7	2
Sekernan	4	4	2	3
Muaro Jambi	22	22	24	13

Lanjutan Tabel/*Continued Table* 4.2.3

Kecamatan <i>Subdistrict</i>	Pondok Bersalin Desa (Polindes) <i>Village Maternity Cottage</i>	
	2019	2020
(1)	(2)	(3)
Mestong	9	9
Sungai Bahar	2	2
Bahar Selatan	5	5
Bahar Utara	4	4
Kumpeh Ulu	11	11
Sungai Gelam	15	15
Kumpeh	7	7
Maro Sebo	7	7
Taman Rajo	5	5
Jambi Luar Kota	10	10
Sekernan	10	10
Muaro Jambi	85	85

4.3 AGAMA DAN SOSIAL LAINNYA RELIGION AND OTHER SOCIAL AFFAIRS

Tabel 4.3.1 **Jumlah Penduduk Menurut Kecamatan dan Agama, 2020**
Table 4.3.1 **Population by Subdistrict and Religion, 2020**

Kecamatan Subdistrict	Islam	Protestan Protestant	Katolik Catholic	Hindu	Budha Buddha	Konghuchu Konghuchu	Lainnya Others
(1)	(2)	(3)	(4)	(5)	(6)	(7)	
Mestong	38.656	684	97	-	106	10	-
Sungai Bahar	26.243	1.839	287	-	12	-	-
Bahar Selatan	14.754	1.369	86	14	3	-	-
Bahar Utara	11.752	1.798	69	2	-	1	-
Kumpeh Ulu	53.776	2.164	370	11	662	14	2
Sungai Gelam	62.014	3.051	253	138	479	16	-
Kumpeh	24.061	457	74	-	2	-	1
Maro Sebo	21.053	175	39	1	-	-	-
Taman Rajo	12.923	159	35	-	-	-	-
Jambi Luar Kota	60.826	4.014	384	-	81	-	-
Sekernan	42.189	2.891	215	1	30	-	4
Muaro Jambi	368.247	18.601	1.909	167	1.375	41	7

Catatan/Note: Desember 2020/December 2020

Sumber/Source: Dinas Kependudukan dan Pencatatan Sipil Kabupaten Muaro Jambi, Desember 2020/ Population and Civil Registration Agency of Muaro Jambi Regency

Tabel
Table 4.3.2**Jumlah Tempat Peribadatan Menurut Kecamatan di
Kabupaten Muaro Jambi, 2020**
*Number of Places of Worship by Subdistrict in Muaro Jambi
Regency, 2020*

Kecamatan Subdistrict	Masjid Mosque	Mushola Pray Room	Gereja Protestan Protestant Church	Gereja Katholik Catholic Church	Pura Temple	Vihara
(1)	(2)	(3)	(4)	(5)	(6)	(7)
Mestong	78	80	3	3	–	–
Sungai Bahar	35	136	5	3	–	–
Bahar Selatan	31	71	2	6	–	–
Bahar Utara	32	45	2	6	–	–
Kumpeh Ulu	26	70	1	-	–	–
Sungai Gelam	49	92	-	-	–	–
Kumpeh	39	67	-	-	–	–
Maro Sebo	18	30	-	-	–	–
Taman Rajo	14	16	1	-	–	–
Jambi Luar Kota	50	63	1	-	–	–
Sekernan	56	52	-	4	–	–
Muaro Jambi	428	722	15	22	–	–

Catatan/Note: ...

Sumber/Source: Kementerian Agama Kabupaten Muaro Jambi/ Ministry Religious of Muaro Jambi Regency

Tabel 4.3.3 **Jumlah Jemaah Haji Menurut Kecamatan, 2017-2020**
Table 4.3.3 **Number of Pilgrims by Subdistrict, 2017-2020**

Kecamatan Subdistrict	2017	2018	2019	2020
(1)	(2)	(3)	(4)	(5)
Mestong	16	2	37	–
Sungai Bahar	46	57	32	–
Bahar Selatan	30	12	26	–
Bahar Utara	4	15	15	–
Kumpeh Ulu	4	4	13	–
Sungai Gelam	5	7	1	–
Kumpeh	2	–	10	–
Maro Sebo	9	2	4	–
Taman Rajo	–	–	–	–
Jambi Luar Kota	8	16	18	–
Sekernan	16	45	28	–
Muaro Jambi	140	160	184	–

Catatan/Note: ...

Sumber/Source: Kementerian Agama Kabupaten Muaro Jambi/ Ministry Religious of Muaro Jambi Regency

Tabel
Table 4.3.4**Jumlah Nikah, Talak, dan Cerai Menurut Kecamatan,**
2020
Number of Marriages, Talak, and Divorce by Subdistrict,
2020

Kecamatan Subdistrict	Nikah Marriage	Talak Talak	Cerai Divorce
(1)	(2)	(3)	(4)
Mestong	340	7	55
Sungai Bahar		15	35
Bahar Selatan	363	3	13
Bahar Utara		9	35
Kumpeh Ulu	441	23	52
Sungai Gelam	528	13	43
Kumpeh	152	27	63
Maro Sebo		18	45
Taman Rajo	246	2	15
Jambi Luar Kota	472	23	68
Sekernan	355	15	35
Muaro Jambi	2897	155	479

Catatan/Note: ...

Sumber/Source: Kementerian Agama dan Pengadilan Agama Kabupaten Muaro Jambi/ Ministry and Religious Courts of Muaro Jambi Regency

Tabel 4.3.5 Jumlah Desa¹/Kelurahan yang Mengalami Bencana Alam² Menurut Kecamatan di Kabupaten Muaro Jambi, 2018–2020
Number of Villages¹/Kelurahan that Had Natural Disaster² by Subdistrict in Muaro Jambi Regency, 2018–2020

Kecamatan Subdistrict	Banjir/Flood		
	2018	2019	2020
(1)	(2)	(3)	(4)
Mestong	2	1	–
Sungai Bahar	1	–	–
Bahar Selatan	5	4	–
Bahar Utara	–	–	–
Kumpeh Ulu	4	3	9
Sungai Gelam	–	2	–
Kumpeh	17	17	17
Maro Sebo	1	2	2
Taman Rajo	8	9	9
Jambi Luar Kota	9	2	10
Sekernan	7	4	5
Muaro Jambi	54	44	52

Lanjutan Tabel/*Continued Table* 4.3.5

Kecamatan <i>Subdistrict</i>	Gempa Bumi/ <i>Earthquake</i>		
	2018	2019	2020
(1)	(5)	(6)	(7)
Mestong	–	–	–
Sungai Bahar	–	–	–
Bahar Selatan	–	–	–
Bahar Utara	–	–	–
Kumpeh Ulu	–	–	–
Sungai Gelam	–	–	–
Kumpeh	–	–	–
Maro Sebo	–	–	–
Taman Rajo	–	–	–
Jambi Luar Kota	–	–	–
Sekernan	–	–	–
Muaro Jambi	–	–	–

Lanjutan Tabel/Continued Table 4.3.5

Kecamatan Subdistrict	Tanah Longsor/Landslide		
	2018	2019	2020
(1)	(8)	(9)	(10)
Mestong	–	–	–
Sungai Bahar	–	–	–
Bahar Selatan	–	–	–
Bahar Utara	–	–	–
Kumpeh Ulu	1	–	–
Sungai Gelam	–	–	–
Kumpeh	–	–	–
Maro Sebo	–	–	–
Taman Rajo	–	–	–
Jambi Luar Kota	–	–	1
Sekernan	2	2	1
Muaro Jambi	3	2	2

Catatan/Note: ¹ Desa pada tabel ini termasuk Unit Permukiman Transmigrasi (UPT) yang masih dibina oleh kementerian terkait dan nagari di Provinsi Sumatera Barat/Villages in this table are included in Transmigration Settlement Unit which is still fostered by the relevant ministries and the nagari in the Province of Sumatera Barat

² Terjadi dalam tiga tahun terakhir sampai dengan saat pencacahan/Occured during the last three years by the time of enumeration

Sumber/Source: BPS, Pendataan Potensi Desa (Podes)/BPS-Statistics Indonesia, Village Potential Data Collecting

Tabel
Table 4.3.6**Jumlah Penerima Bantuan (Kepala Keluarga) Menurut Kecamatan di Kabupaten Muaro Jambi, 2020**
Number of Beneficiaries (Family Head) by Subdistrict in Muaro Jambi Regency, 2020

Kecamatan Subdistrict	Jenis Bantuan Kind of Beneficiaries		Jumlah Total
	PKH ¹	BPNT ²	
(1)	(2)	(3)	(4)
Mestong	936	1 337	2 273
Sungai Bahar	265	417	682
Bahar Selatan	278	506	784
Bahar Utara	360	525	885
Kumpeh Ulu	1 415	2 023	3 438
Sungai Gelam	818	1 273	2 091
Kumpeh	1 192	2 004	3 196
Maro Sebo	924	1 479	2 403
Taman Rajo	548	1 081	1 629
Jambi Luar Kota	1 592	2 278	3 870
Sekernan	1 202	1 877	3 079
Muaro Jambi	9 530	14 800	24 330

Catatan/Note: ¹PKH: Program Keluarga Harapan. ²BPNT: Bantuan Pangan Non Tunai.

Sumber/Source: Dinas Sosial, Pemberdayaan Perempuan dan Perlindungan Anak/ Social Service, Women's Empowerment and Child Protection Office of Muaro Jambi Regency

Tabel
Table 4.3.7**Jumlah Penerima Bantuan Jaminan Kesehatan Masyarakat (jiwa) Menurut Kecamatan di Kabupaten Muaro Jambi, 2019**
Number of Jamkesmas Beneficiaries (people) by Subdistrict in Muaro Jambi Regency, 2019

Kecamatan Subdistrict	Jumlah Total
(1)	(4)
Mestong	9 201
Sungai Bahar	4 006
Bahar Selatan	3 211
Bahar Utara	3 775
Kumpeh Ulu	16 547
Sungai Gelam	8 953
Kumpeh	11 781
Maro Sebo	8 284
Taman Rajo	5 187
Jambi Luar Kota	15 321
Sekernan	11 436
Muaro Jambi	97 702

Catatan/Note:

Sumber/Source: Dinas Sosial, Pemberdayaan Perempuan dan Perlindungan Anak/ Social Service, Women's Empowerment and Child Protection Office of Muaro Jambi Regency

4.4 KEMISKINAN POVERTY

Tabel 4.4.1 **Garis Kemiskinan, Jumlah dan Persentase Penduduk Miskin di Kabupaten Muaro Jambi, 2011-2020**
Poverty Line, Number and Percentage of Poor Population in Muaro Jambi Regency, 2011- 2020

Tahun Year	Garis Kemiskinan (rupiah/kapita/bulan) <i>Poverty Line</i> (rupiah/capita/month)	Jumlah Penduduk Miskin (ribu) <i>Number of Poor People</i> (thousand)	Persentase Penduduk Miskin <i>Percentage of Poor</i> <i>People</i>
(1)	(2)	(3)	(4)
2011	217 659	17,59	4,98
2012	225 169	18,76	5,08
2013	233 773	17,41	4,58
2014	238 617	14,41	4,45
2015	245 123	18,32	4,63
2016	255 918	17,52	4,30
2017	295 983	18,28	4,37
2018	353 583	17,38	4,05
2019	375 372	16,86	3,83
2020	409 104	17,30	3,83

Catatan/Note: ...

Sumber/Source: BPS, Survei Sosial Ekonomi Nasional Maret/BPS-Statistics Indonesia, March National Socioeconomic Survey

Tabel 4.4.2 Indeks Kedalaman Kemiskinan dan Indeks Keparahan Kemiskinan di Kabupaten Muaro Jambi, 2011-2020
Table *Poverty Gap Index and Poverty Severity Index in Muaro Jambi Regency, 2011- 2020*

Tahun Year	Indeks Kedalaman Kemiskinan Poverty Gap Index	Indeks Keparahan Kemiskinan Poverty Severity Index
(1)	(2)	(3)
2011	0,43	0,07
2012	0,45	0,10
2013	0,50	0,10
2014	0,44	0,07
2015	0,61	0,13
2016	0,49	0,08
2017	0,45	0,07
2018	0,68	0,21
2019	0,39	0,07
2020	0,31	0,05

Catatan/Note: ...

Sumber/Source: BPS, Survei Sosial Ekonomi Nasional Maret/BPS-Statistics Indonesia, March National Socioeconomic Survey

4.5 KRIMINALITAS CRIME

Tabel 4.5.1 Jumlah Tindak Pidana dalam Wilayah Hukum Polres Muaro Jambi Menurut Jenis Kejahatan, 2018-2020
Number of Reported Criminal Cases at Territory Jurisdiction of Muaro Jambi Police Department by Type of Crime, 2018- 2020

Kecamatan Subdistrict	2018		2019	
	JTP	PTP	JTP	PTP
(1)	(2)	(3)	(4)	(5)
Pembunuhan/ <i>Murder</i>	3	1	3	3
Penganiayaan Berat (Anirat)/ <i>Severe Persecution</i>	15	17	12	6
Penganiayaan Ringan (Anira)/ <i>Mild Persecution</i>	28	22	34	27
Kekerasan Dalam Rumah Tangga (KDRT)/ <i>Domestic Violence</i>	16	8	10	12
Perkosaan/ <i>Rape</i>	7	1	0	0
Pencabulan/ <i>Molestation</i>	13	10	4	8
Perjudian/ <i>Gambling</i>	5	6	2	1
Pencurian dengan Kekerasan (Curas)/ <i>Violent Theft</i>	24	23	13	9
Pencurian Biasa (Termasuk Ringan)/ <i>Ordinary Theft</i>				
Pencurian Kendaraan Bermotor (Curanmor)/ <i>Motor Vehicle Theft</i>	50	27	30	12
Pencurian dengan Pemberatan (Curat)/ <i>Larceny</i>	72	52	64	42
Pengrusakan/Penghancuran Barang/ <i>Destruction of Goods</i>	11	7	3	7
Pembakaran Dengan Sengaja/ <i>Combustion</i>	3	4	1	2
Pengeroyokan/ <i>Beatings</i>	15	13	16	9
Penipuan/ <i>Fraud</i>	12	13	14	11
Penggelapan/ <i>Embezzlement</i>	33	38	44	34
Korupsi/ <i>Corruption</i>	1	1	1	2

Lanjutan Tabel/Continued Table 4.5.1

Kecamatan Subdistrict (1)	2020	
	JTP (6)	PTP (7)
Pembunuhan/ <i>Murder</i>	3	2
Penganiayaan Berat (Anirat)/ <i>Severe Persecution</i>	0	1
Penganiayaan Ringan (Anira)/ <i>Mild Persecution</i>	20	37
Kekerasan Dalam Rumah Tangga (KDRT)/ <i>Domestic Violence</i>	12	11
Perkosaan/ <i>Rape</i>	0	0
Pencabulan/ <i>Molestation</i>	5	3
Perjudian/ <i>Gambling</i>	0	1
Pencurian dengan Kekerasan (Curas)/ <i>Violent Theft</i>	9	8
Pencurian Biasa (Termasuk Ringan)/ <i>Ordinary Theft</i>		
Pencurian Kendaraan Bermotor (Curanmor)/ <i>Motor Vehicle Theft</i>	8	3
Pencurian dengan Pemberatan (Curat)/ <i>Larceny</i>	68	40
Pengrusakan/Penghancuran Barang/ <i>Destruction of Goods</i>	6	2
Pembakaran Dengan Sengaja/ <i>Combustion</i>	0	0
Pengeroyokan/ <i>Beatings</i>	16	15
Penipuan/ <i>Fraud</i>	9	6
Penggelapan/ <i>Embezzlement</i>	27	24
Korupsi/ <i>Corruption</i>	1	1

Catatan/Note: JTP: Jumlah Tindak Pidana/ *Number of Criminal Acts*. PTP: Proses Penyelesaian Tindak Pidana/ *Criminal Settlement Process*

Sumber/Source: Satuan Reserse dan Kriminal Polres Muaro Jambi/ *Detective and Criminal Unit of Muaro Jambi Police Department*

Tabel
Table 4.5.2

**Banyaknya Pelanggaran Lalu Lintas dalam Wilayah
Hukum Polres Muaro Jambi, 2020**
*Number of Traffic Against at Territory Jurisdiction of
Muaro Jambi Police Department, 2020*

Bulan Month	Jumlah Pelanggaran Number of Traffic Against	Diselesaikan Solved
(1)	(2)	(3)
Januari/January	452	452
Februari/February	332	332
Maret/March	238	238
April/April	-	-
Mei/May	-	-
Juni/June	-	-
Juli/July	120	120
Agustus/August	93	93
September/September	36	36
Oktober/October	36	36
November/November	12	12
Desember/December	5	5
Jumlah/ Total	1 324	1 324

Catatan/Note: ...

Sumber/Source: Satuan Reserse dan Kriminal Polres Muaro Jambi/ *Detective and cCiminal Unit of Muaro Jambi Police Department*

Tabel
Table 4.5.3**Banyaknya Kecelakaan Lalu Lintas dalam Wilayah Hukum
Polres Muaro Jambi, 2008-2020**
**Number of Traffic Accident at Territory Jurisdiction of
Muaro Jambi Police Department, 2008-2020**

Tahun Year	Jumlah Kecelakaan Number of Accident	Korban/Victim		
		Meninggal Died	Luka Berat Serious Wound	Luka Ringan Minor Injuries
(1)	(2)	(3)	(4)	(5)
2008	93	70	60	20
2009	114	85	84	54
2010	138	92	64	123
2011	116	78	44	95
2012	156	84	49	155
2013	130	66	51	121
2014	136	62	25	169
2015	165	70	36	177
2016	240	79	41	307
2017	235	70	19	352
2018	264	50	19	434
2019	246	49	4	404
2020	193	46	12	250

Catatan/Note: ...

Sumber/Source: Polres Muaro Jambi/ Muaro Jambi Police Department

PRODUKSI TANAMAN SAYURAN TERBESAR



Cabai Besar

20.329 Kw

PRODUKSI BUAH-BUAHAN TERBESAR



Nanas

1.479.750 Kw

PRODUKSI TANAMAN PERKEBUNAN TERBESAR



Kelapa Sawit

232 725,00 Ton

PENJELASAN TEKNIS

1. Lahan sawah adalah lahan pertanian yang berpetak-petak dan dibatasi oleh pematang (galangan), saluran untuk menahan/ menyalurkan air, yang biasanya ditanami padi sawah tanpa memandang dari mana diperoleh atau status lahan tersebut. Lahan yang dimaksud termasuk lahan yang terdaftar di Pajak Bumi Bangunan, luran Pembangunan Daerah, lahan bengkok, lahan serobotan, lahan rawa yang ditanami padi dan lahan bekas tanaman tahunan yang telah dijadikan sawah, baik yang ditanami padi, palawija atau tanaman semusim lainnya.
2. Tegal/Kebun adalah lahan pertanian bukan sawah (lahan kering) yang ditanami tanaman semusim atau tahunan dan terpisah dengan halaman sekitar rumah serta penggunaannya tidak berpindah pindah.
3. Ladang/Huma adalah lahan pertanian bukan sawah (lahan kering) yang biasanya ditanami tanaman semusim dan penggunaannya hanya semusim atau dua musim, kemudian akanditinggalkan bila sudah tidak subur lagi (berpindah-pindah). Kemungkinan lahan ini beberapa tahun kemudian akan dikerjakankembali jika sudah subur.
4. Lahan yang sementara tidak

TECHNICAL NOTES

1. *Wetland is agricultural land that separated by small dykes to resist water, where the main crop is usually wetland paddy without considering where it is got from or the status of the land. It includes the land that is registered at land income tax office, regional development contribution, 'bengkok' land, illegal ownership, swamps for rice cultivation, and annual crop land mark that has been used as rice field, which are both planted with paddy, secondary crops or the other seasonal crops.*
2. *Dry field/Garden is an dryland (unirrigated land) which is planted with seasonal or annual crops and separately from the yard around the house without shifting*
3. *Unirrigated agricultural field / Shifting cultivation land is dryland (unirrigated land) that usually is cultivated for seasonal crops and utilized only for one or two seasons, then it will be left when it is not fertile (shifting). Maybe, this land will be used again in a few years if it has been fertile.*
4. *Temporarily unused land is land that is regularly used but temporarily (more than a year but less or equal than two years) is unused, it includes wetland that is not cultivated more than two years.*
5. *The main food crops data collected consists of harvested area and productivity (yield per hectare).*

diusahakan adalah lahan yang biasanya diusahakan tetapi untuk sementara (lebih dari 1 (satu) tahun tetapi kurang dari atau sama dengan 2 (dua) tahun tidak diusahakan, termasuk lahan sawah yang tidak diusahakan selama lebih dari 2 (dua) tahun.

5. Data pokok tanaman pangan yang dikumpulkan adalah luas panen dan produktivitas (hasil per hektar). Produksi tanaman pangan merupakan hasil perkalian antara luas panen dengan produktivitas. Pengumpulan data luas panen dilakukan setiap bulan dengan pendekatan area kecamatan di seluruh wilayah Indonesia. Pengumpulan data produktivitas dilakukan melalui pengukuran langsung pada plot ubinan berukuran 2½ m x 2½ m. Pengumpulan data produktivitas dilakukan setiap subround (empat bulanan) pada waktu panen petani.
6. Data produksi padi dan palawija yang disajikan adalah dalam kualitas: gabah kering giling (padi), pipilan kering (jagung), biji kering (kedelai dan kacang tanah), dan umbi basah (ubi kayu dan ubi jalar).
7. Tanaman sayuran dan buah-buahan semusim
8. Tanaman sayuran semusim adalah tanaman sumber vitamin, garam mineral dan lain-lain yang dikonsumsi dari bagian tanaman yang berupa daun, bunga, buah,

Food crops production is generated by harvested area multiplied by productivity. The harvested area data is collected every month using sub district area approach in all sub district in Indonesia. The productivity data collection is conducted by a direct measurement in 2½m x 2½m crop cutting plot. The productivity measurement is conducted in every subround (four monthly) at the time when farmers are harvesting their crops.

6. *Production of paddy and secondary crops data are presented in the form of: dry unhusked rice (paddy), dry loose maize (maize), dry shells crops (soybeans and peanuts), and fresh roots (cassava and sweet potatoes).*
7. *Seasonal vegetable and fruit plants*
8. *Seasonal vegetable plants are plants which are the sources of vitamin, mineral salt, etc, consumed from the part of the plant in the form of leaf, flower, fruit, and root with the age of less than one year.*
9. *Seasonal fruit plants are plants which are the sources of vitamin, mineral salt, etc, consumed from the part of the plant in the form of fruits. These plants are creeps with the age of less than one year.*
10. *Annual fruit and vegetable plants*
11. *Annual fruit plants are plants which are the sources of vitamin, contained mineral salt, etc, consumed from the part of plant in the form of fruit and more than one year of age.*

- dan umbinya, yang berumur kurang dari satu tahun.
9. Tanaman buah-buahan semusim adalah tanaman sumber vitamin, garam mineral, dan lain-lain yang dikonsumsi dari bagian tanaman yang berupa buah, berumur kurang dari satu tahun, tidak berbentuk pohon/rumpuntetapi menjalar dan berbatang lunak.
 10. Tanaman buah-buahan dan sayuran tahunan
 11. Tanaman buah-buahan tahunan adalah tanaman sumber vitamin, garam mineral, dan lain-lain yang dikonsumsi dari bagian tanaman yang berupa buah dan merupakan tanaman tahunan.
 12. Tanaman sayuran tahunan adalah tanaman sumber vitamin, garam mineral, dan lain-lain yang dikonsumsi dari bagian tanaman yang berupa daun dan atau buah yang berumur lebih dari satu tahun.
 13. Tanaman hias adalah tanaman yang mempunyai nilai keindahan baik bentuk, warna daun, tajuk maupun bunganya, sering digunakan untuk penghias pekarangan dan lain sebagainya.
 14. Luas panen tanaman hortikultura adalah luas tanaman sayuran, buah-buahan, biofarmaka, dan tanaman hias yang diambil hasilnya/dipanen pada periode pelaporan.
 15. Luas panen untuk tanaman sayuran adalah luas tanaman yang dipanen sekaligus/habis/
 12. *Annual vegetable plants are plants which are the sources of vitamin, contained mineral salt, etc, consumed from the part of the plant in the form of vegetable and more than one year of age.*
 13. *Ornamental plants are plants which have a beauty value, either in shape, colour of leaf or crown of flower, and they are often used as a yard decorator.*
 14. *Harvested area of horticultureis area which vegetable, fruit, medicinal and ornamental plant of crop harvested during the period of report.*
 15. *Harvested area of vegetablesis area of entirely plant harvested/ demolished and plant harvested several times/ undemolished.*
 16. *Entirely plants harvested/ demolished are plants usually harvested once and demolished to be substituted by other plants, consisting of: shallots, garlic, leeks, potato, cabbage, cauli flower, mustard green, carrots, chinese radish, and red kidney beans.*
 17. *Plants harvested several times/ undemolishedare plants usually harvested more than once and demolished in the case that the last harvest was economically not profitable. They consist of : yard long beans, chili, small chili, mushroom, tomatoes, egg plant, frech beans, cucumber, pumpkin/ chajota, swamp cabbage, spinach, melon, watermelon, and blewah .*
 18. *Horticulture production is the*

dibongkar dan luas tanaman yang dipanen berkali-kali (lebih dari satu kali)/belum habis.

16. Tanaman yang dipanen sekaligus/habis/dibongkar adalah tanaman yang sehabis panen langsung dibongkar/dicabut, terdiri dari bawang merah, bawang putih, bawang daun, kentang, kol/kubis, kembang kol, petsai/sawi, wortel, lobak, dan kacang merah.
17. Tanaman yang dipanen berkali-kali (lebih dari satu kali)/belum habis adalah tanaman yang pemanenannya lebih dari satu kali dan biasanya dibongkar apabila panen terakhir sudah tidak memadai lagi, terdiri dari: kacang panjang, cabe besar, cabe rawit, jamur, tomat, terung, buncis, ketimun, labu siam, kangkung, bayam, melon, semangka, dan blewah.
18. Produksi hortikultura adalah hasil menurut bentuk produk dari setiap tanaman sayuran, buah-buahan, biofarmaka dan tanaman hias yang diambil berdasarkan luas yang dipanen/tanaman yang menghasilkan pada bulan/triwulan laporan.

standard production quantity form of vegetable, fruit, medicinal and ornamental plant based on harvested area/the number of production plants reported monthly/quarterly.

ULASAN

Produksi tanaman sayur terbesar pada tahun 2020 adalah tanaman cabai besar, yaitu 20.329 kuintal. Sedangkan produksi tanaman biofarmaka terbesar adalah tanaman kunyit, yaitu sebesar 36.676 kg. Nanas adalah komoditi buah yang memiliki produksi terbesar selama tahun 2020.

Area perkebunan kelapa sawit terbesar pada tahun 2020 berada di Kecamatan Sungai Bahar yaitu 26.260 hektar. Sedangkan area perkebunan karet terluas berada di Kecamatan Sekernan yaitu seluas 15.975 hektar.

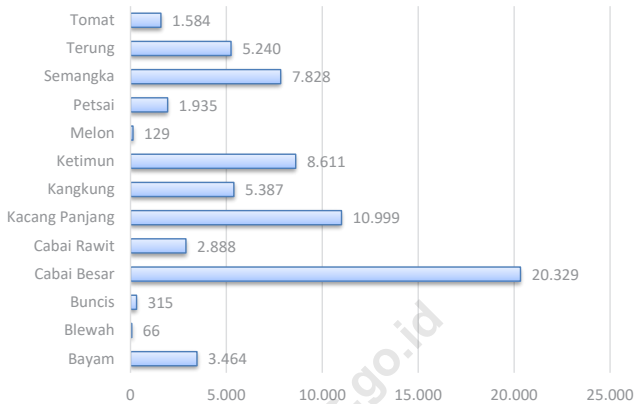
DESCRIPTION

The largest vegetable crop production in 2020 is the large chilli crop, which is 20.329 quintal. While the largest biopharmaca plant production is turmeric, which is 36.676 kg. Pineapple is a fruit commodity that has the largest production in 2019.

The largest oil palm plantation area in 2020 is in Sungai Bahar District, which is 26.260 hectares. While the largest rubber plantation area is in Sekernan District, which is 15,975 hectares.

<https://muarojambikab.bps>

Gambar 5.1 **Produksi Sayuran Utama (Kw), 2020**
Figures **Production of Vegetables (qu), 2020**

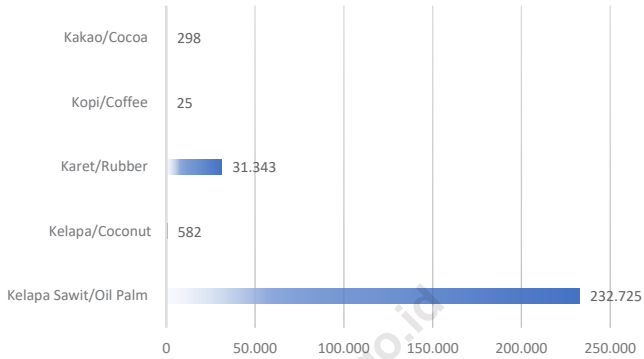


Sumber/Source : BPS, Statistik Pertanian Hortikultura SPH-SBS/BPS-Statistics Indonesia, Agricultural Statistic for Horticulture SPH-SBS

<https://muarojambikab.bps.go.id>

Gambar 5.2
Figures

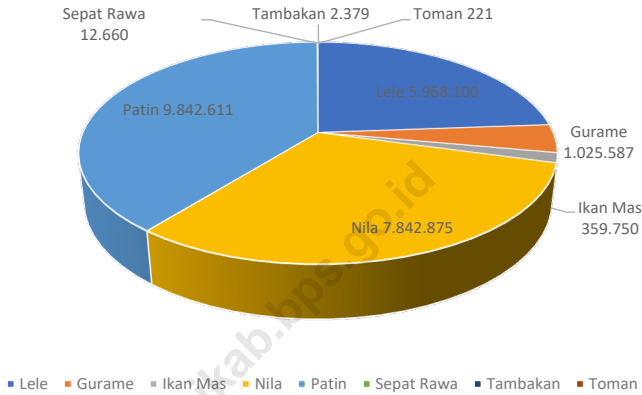
Produksi Tanaman Perkebunan (Ton), 2020
Production of Estate Crops (Ton), 2020



Sumber/Source: Dinas Perkebunan dan Peternakan Kabupaten Muaro Jambi/ *Regional Office of Agricultural and Food Security of Muaro Jambi Regency*

Gambar 5.3
Figures

**Produksi Pembesaran Ikan Menurut Kecamatan (Ton),
2020**
Fish Cultivating by Subdistrict (Ton), 2020



Catatan/Note: ...

Sumber/Source: Dinas Perikanan Kabupaten Muaro Jambi/ Fishery Office of Muaro Jambi Regency

5.1 HORTIKULTURA

HORTICULTURE

Tabel 5.1.1 **Luas Panen Tanaman Sayuran Menurut Kecamatan dan Jenis Tanaman di Kabupaten Muaro Jambi (ha), 2019 dan 2020**
Harvested Area of Vegetables by Subdistrict and Kind of Plant in Muaro Jambi Regency (ha), 2019 and 2020

Kecamatan Subdistrict	Bawang Merah/Shallot		Cabai Besar/Big Chili	
	2019	2020	2019	2020
(1)	(2)	(3)	(4)	(5)
Mestong	-	-	7	12
Sungai Bahar	-	-	7	5
Bahar Selatan	-	-	-	2
Bahar Utara	-	-	-	-
Kumpeh Ulu	22	-	56	26
Sungai Gelam	-	-	26	35
Kumpeh	-	-	112	118
Maro Sebo	-	-	10	25
Taman Rajo	-	-	-	6
Jambi Luar Kota	-	-	35	22
Sekernan	-	-	8	11
Muaro Jambi	22	-	261	262

Lanjutan Tabel/*Continued Table 5.1.1*

Kecamatan Subdistrict	Ketimun/Cucumber		Kacang Panjang/Long Beans	
	2019	2020	2019	2020
(1)	(6)	(7)	(8)	(9)
Mestong	18	18	27	32
Sungai Bahar	1	2	3	2
Bahar Selatan	-	-	-	3
Bahar Utara	-	1	-	7
Kumpeh Ulu	53	41	24	25
Sungai Gelam	25	40	20	22
Kumpeh	16	3	19	12
Maro Sebo	22	30	21	26
Taman Rajo	20	18	17	15
Jambi Luar Kota	22	22	27	32
Sekernan	6	-	9	5
Muaro Jambi	183	175	167	181

Lanjutan Tabel/*Continued Table 5.1.1*

Kecamatan Subdistrict	Petsai <i>Chinese Cabbage</i>		Tomat/ <i>Tomato</i>		Terung/ <i>Eggplant</i>	
	2019	2020	2019	2020	2019	2020
(1)	(10)	(11)	(12)	(13)	(14)	(15)
Mestong	-	-	2	7	10	11
Sungai Bahar	-	-	-	-	3	1
Bahar Selatan	-	-	-	-	-	-
Bahar Utara	-	-	-	-	-	-
Kumpeh Ulu	-	-	18	16	22	14
Sungai Gelam	49	56	-	1	12	14
Kumpeh	-	-	4	1	1	-
Maro Sebo	-	-	-	-	-	15
Taman Rajo	-	-	2	1	5	9
Jambi Luar Kota	3	-	2	-	7	13
Sekernan	-	-	-	-	-	-
Muaro Jambi	52	56	28	26	60	77

Catatan/*Note*: ...Sumber/*Source*: BPS, Statistik Pertanian Hortikultura SPH-SBS/*BPS-Statistics Indonesia, Agricultural Statistic for Horticulture SPH-SBS*

Tabel 5.1.2
Table

Produksi Tanaman Sayuran Menurut Kecamatan dan Jenis Tanaman di Kabupaten Muaro Jambi (kw), 2019 dan 2020

Production of Vegetables by Subdistrict and Kind of Plant in Muaro Jambi Regency (qu), 2019 dan 2020

Kecamatan Subdistrict	Bawang Merah/Shallot		Cabai Besar/Big Chili	
	2019	2020	2019	2020
(1)	(2)	(3)	(4)	(5)
Mestong	-	-	164	540
Sungai Bahar	-	-	36	355
Bahar Selatan	-	-	-	129
Bahar Utara	-	-	-	-
Kumpeh Ulu	2 420	-	12 815	2 933
Sungai Gelam	-	-	1 300	2 037
Kumpeh	-	-	6 764	11 118
Maro Sebo	-	-	159	1 417
Taman Rajo	-	-	-	449
Jambi Luar Kota	-	-	1 610	547
Sekernan	-	-	169	804
Muaro Jambi	2 420	-	23 017	20 329

Lanjutan Tabel/*Continued Table 5.1.2*

Kecamatan Subdistrict	Ketimun/Cucumber		Kacang Panjang/Long Beans	
	2019	2020	2019	2020
(1)	(6)	(7)	(8)	(9)
Mestong	585	650	307	1 446
Sungai Bahar	6	30	11	119
Bahar Selatan	-	-	-	206
Bahar Utara	-	30	-	230
Kumpeh Ulu	6 410	2 801	3 854	2 073
Sungai Gelam	1 000	1 596	2 700	1 360
Kumpeh	2 123	108	3 104	1 078
Maro Sebo	480	1 129	195	1 556
Taman Rajo	2 900	1 233	1 650	881
Jambi Luar Kota	1 600	1 034	1 710	1 807
Sekernan	95	-	136	243
Muaro Jambi	15 199	8 611	13 667	10 999

Lanjutan Tabel/Continued Table 5.1.2

Kecamatan Subdistrict	Petsai Chinese Cabbage		Tomat/Tomato		Terung/Eggplant	
	2019	2020	2019	2020	2019	2020
(1)	(10)	(11)	(12)	(13)	(14)	(15)
Mestong	-	-	19	324	252	282
Sungai Bahar	-	-	-	-	12	34
Bahar Selatan	-	-	-	-	-	-
Bahar Utara	-	-	-	-	-	-
Kumpeh Ulu	-	-	2 280	1 095	3 976	1 747
Sungai Gelam	8 600	1 935	-	10	3 000	1 105
Kumpeh	-	-	265	90	101	-
Maro Sebo	-	-	-	-	-	931
Taman Rajo	-	-	9	65	407	639
Jambi Luar Kota	30	-	240	-	375	502
Sekernan	-	-	-	-	-	-
Muaro Jambi	8 630	1 935	2 813	1 584	8 123	5 240

Catatan/Note: Angka Sementara (ASEM)/ Preliminary Figures

Sumber/Source: BPS, Statistik Pertanian Hortikultura SPH-SBS/BPS-Statistics Indonesia, Agricultural Statistic for Horticulture SPH-SBS

Tabel
Table 5.1.3

Luas Panen Tanaman Sayuran dan Buah-buahan Semusim Menurut Jenis Tanaman di Kabupaten Muaro Jambi (ha), 2018–2020
Harvested Area of Seasonal Vegetables and Fruits by Kind of Plant in Muaro Jambi Regency (ha), 2018–2020

Jenis Tanaman Kind of Plants	2018	2019	2020
(1)	(2)	(3)	(4)
Sayuran/Vegetables			
Bawang Daun/ <i>Wlech Onion</i>	1	1	-
Bawang Merah/ <i>Shallot</i>	17	22	-
Bayam/ <i>Spinach</i>	82	97	77
Buncis/ <i>Green Bean</i>	15	14	12
Cabai Besar/ <i>Chili (Capsicum Annum)</i>	389	261	262
Cabai Rawit/ <i>Chili (Capsicum Frutescens)</i>	36	44	53
Kacang Panjang/ <i>Yardlong Bean</i>	147	167	181
Kangkung/ <i>Kangkong</i>	91	102	86
Ketimun/ <i>Cucumber</i>	143	183	175
Labu Siam/ <i>Chayote</i>	2	-	-
Petsai/ <i>Chinese Cabbage</i>	37	52	56
Terung/ <i>Eggplant</i>	59	60	77
Tomat/ <i>Tomato</i>	21	28	26
Buah–buahan/ Fruits			
Blewah/ <i>Cantaloupe</i>	12	7	2
Melon/ <i>Melon</i>	2	11	4
Semangka/ <i>Watermelon</i>	79	59	96

Catatan/Note: Angka Sementara (ASEM)/ *Preliminary Figures*

Sumber/Source: BPS, Statistik Pertanian Hortikultura SPH-SBS/BPS-*Statistics Indonesia, Agricultural Statistic for Horticulture SPH-SBS*

Tabel
Table 5.1.4

**Produksi Tanaman Sayuran dan Buah-buahan Semusim
 Menurut Jenis Tanaman di Kabupaten Muaro Jambi (kw),
 2018–2020**
***Production of Seasonal Vegetables and Fruits by Kind of
 Plant in Muaro Jambi Regency (qu), 2017–2020***

Jenis Tanaman Kind of Plants	2018	2019	2020
(1)	(2)	(3)	(4)
Sayuran/Vegetables			
Bawang Daun/ <i>Wlech Onion</i>	38	20	-
Bawang Merah/ <i>Shallot</i>	998	2 420	-
Bayam/ <i>Spinach</i>	1 674	7 338	3 464
Buncis/ <i>Green Bean</i>	343	335	315
Cabai Besar/ <i>Chili (Capsicum Annum)</i>	44 785	23 017	20 329
Cabai Rawit/ <i>Chili (Capsicum Frutescens)</i>	2 064	4 812	2 888
Kacang Panjang/ <i>Yarldlong Bean</i>	6 291	13 667	10 999
Kangkung/ <i>Kangkong</i>	2 216	13 406	5 387
Ketimun/ <i>Cucumber</i>	6 076	15 199	8 611
Labu Siam/ <i>Chayote</i>	12	-	-
Petsai/ <i>Chinese Cabbage</i>	740	8 630	1 935
Terung/ <i>Eggplant</i>	2 211	8 123	5 240
Tomat/ <i>Tomato</i>	961	2 813	1 584
Buah–buahan/ Fruits			
Blewah/ <i>Cantaloupe</i>	561	1 875	66
Melon/ <i>Melon</i>	36	2 911	129
Semangka/ <i>Watermelon</i>	3 328	8 301	7 828

Catatan/Note: Angka Sementara (ASEM)/ Preliminary Figures

Sumber/Source: BPS, Statistik Pertanian Hortikultura SPH-SBS/BPS-Statistics Indonesia, Agricultural Statistic for Horticulture SPH-SBS

Tabel
Table 5.1.5

Luas Panen Tanaman Biofarmaka Menurut Kecamatan dan Jenis Tanaman di Kabupaten Muaro Jambi (m²), 2019 dan 2020

Harvested Area of Medicinal Plants by Subdistrict and Kind of Plant in Muaro Jambi Regency (m²), 2019 and 2020

Kecamatan Subdistrict	Jahe/Ginger		Laos/Lengkuas/Galanga	
	2019	2020	2019	2020
(1)	(2)	(3)	(4)	(5)
Mestong	1 645	325	2 545	350
Sungai Bahar	-	-	-	-
Bahar Selatan	-	-	-	-
Bahar Utara	-	-	-	-
Kumpeh Ulu	65	57	185	40
Sungai Gelam	1 400	650	1 500	685
Kumpeh	54	37	35	29
Maro Sebo	-	1 665	-	800
Taman Rajo	14	-	52	30
Jambi Luar Kota	4	5	4	7
Sekernan	-	-	-	-
Muaro Jambi	3 182	2 739	4 321	1 941

Lanjutan Tabel/Continued Table 5.1.5

Kecamatan Subdistrict	Kencur/East Indian Galangal		Kunyit/Turmeric	
	2019	2020	2019	2020
(1)	(6)	(7)	(8)	(9)
Mestong	1 300	425	36 400	5 500
Sungai Bahar	-	-	3	-
Bahar Selatan	-	-	-	-
Bahar Utara	-	-	-	-
Kumpeh Ulu	190	49	287	90
Sungai Gelam	240	160	3 050	2 020
Kumpeh	27	16	176	28
Maro Sebo	-	412	-	510
Taman Rajo	10	-	21	-
Jambi Luar Kota	3	7	6	4
Sekernan	-	-	-	-
Muaro Jambi	1 770	1 069	39 943	8 152

Lanjutan Tabel/Continued Table 5.1.5

Kecamatan Subdistrict	Mahkota Dewa/ <i>Phaleria Macrocarpa</i> (pohon/tree)		Mengkudu/Pace/ <i>Indian Mulberry</i> (pohon/tree)	
	2019	2020	2019	2020
(1)	(10)	(11)	(12)	(13)
Mestong	-	-	-	-
Sungai Bahar	-	-	-	-
Bahar Selatan	-	-	-	-
Bahar Utara	-	-	-	-
Kumpeh Ulu	11	9	458	135
Sungai Gelam	-	-	-	-
Kumpeh	25	25	12	12
Maro Sebo	-	-	-	15
Taman Rajo	-	-	-	-
Jambi Luar Kota	-	-	-	37
Sekernan	-	-	-	-
Muaro Jambi	36	34	470	199

Catatan/Note: Angka Sementara (ASEM)/ Preliminary Figures

Sumber/Source: BPS, Statistik Pertanian Hortikultura SPH-TBF/BPS-Statistics Indonesia, Agricultural Statistic for Horticulture SPH-TBF

Tabel
Table 5.1.6

Produksi Tanaman Biofarmaka Menurut Kecamatan dan Jenis Tanaman di Kabupaten Muaro Jambi (kg), 2019 and 2020

Production of Medicinal Plants by Subdistrict and Kind of Plant in Muaro Jambi Regency (kg), 2019 and 2020

Kecamatan Subdistrict	Jahe/Ginger		Laos/Lengkuas/Galanga	
	2019	2020	2019	2020
(1)	(2)	(3)	(4)	(5)
Mestong	9 170	1 625	11 020	1 246
Sungai Bahar	-	-	-	-
Bahar Selatan	-	-	-	-
Bahar Utara	-	-	-	-
Kumpeh Ulu	384	212	1 618	196
Sungai Gelam	4 900	2 869	4 675	3 636
Kumpeh	221	277	222	219
Maro Sebo	-	16 234	-	6 984
Taman Rajo	52	-	132	225
Jambi Luar Kota	24	26	48	49
Sekernan	-	-	-	-
Muaro Jambi	14 751	21 243	17 715	12 555

Lanjutan Tabel/*Continued Table* 5.1.6

Kecamatan Subdistrict	Kencur/ <i>East Indian Galangal</i>		Kunyit/ <i>Turmeric</i>	
	2019	2020	2019	2020
(1)	(6)	(7)	(8)	(9)
Mestong	3 800	1 318	90 800	25 245
Sungai Bahar	-	-	4	-
Bahar Selatan	-	-	-	-
Bahar Utara	-	-	-	-
Kumpeh Ulu	915	90	1 121	65
Sungai Gelam	792	371	10 200	7 900
Kumpeh	92	64	392	212
Maro Sebo	-	1 959	-	3 234
Taman Rajo	20	-	31	-
Jambi Luar Kota	10	35	14	20
Sekernan	-	-	-	-
Muaro Jambi	5 629	3 837	102 562	36 676

Lanjutan Tabel/Continued Table 5.1.6

Kecamatan Subdistrict	Mahkota Dewa/ <i>Phaleria Macrocarpa</i> (pohon/tree)		Mengkudu/Pace/ <i>Indian Mulberry</i> (pohon/tree)	
	2019	2020	2019	2020
(1)	(10)	(11)	(12)	(13)
Mestong	-	-	-	-
Sungai Bahar	-	-	-	-
Bahar Selatan	-	-	-	-
Bahar Utara	-	-	-	-
Kumpeh Ulu	552	450	11 450	9 132
Sungai Gelam	-	-	-	-
Kumpeh	1 437	700	156	254
Maro Sebo	-	-	-	75
Taman Rajo	-	-	-	-
Jambi Luar Kota	-	-	-	518
Sekernan	-	-	-	-
Muaro Jambi	1 989	1 150	11 606	9 979

Catatan/Note: Angka Sementara (ASEM)/ Preliminary Figures

Sumber/Source: BPS, Statistik Pertanian Hortikultura SPH-TBF/BPS-Statistics Indonesia, Agricultural Statistic for Horticulture SPH-TBF

Tabel 5.1.7 Luas Panen Tanaman Biofarmaka Menurut Jenis Tanaman di Kabupaten Muaro Jambi (m²), 2018–2020
Harvested Area of Medicinal Plants by Kind of Plant in Muaro Jambi Regency (m²), 2018–2020

Jenis Tanaman Kind of Plants	Satuan/ Unit	2018	2019	2020
(1)	(2)	(3)	(4)	(5)
Dlingo/Dringo/ Sweet Root/ <i>Calamus</i>	m ²	145	5	325
Jahe/ <i>Ginger</i>	m ²	17 146	3 182	2 739
Laos/Lengkuas/ <i>Galanga</i>	m ²	12 835	4 321	1 941
Kencur/ <i>East Indian Galangal</i>	m ²	10 205	1 770	1 069
Kunyit/ <i>Turmeric</i>	m ²	64 463	39 943	8 152
Lempuyang/ <i>Zingiber Aromaticum</i>	m ²	21	16	-
Mahkota Dewa/ <i>God's Crown</i>	pohon/ tree	196	36	34
Mengkudu/Pace/ <i>Indian Mulberry</i>	pohon/ tree	841	470	199
Sambiloto/ <i>King of Bitter</i>	m ²	20	14	4
Temulawak/ <i>Java Turmeric</i>	m ²	-	2	2

Catatan/Note: Angka Sementara (ASEM)/ Preliminary Figures

Sumber/Source: BPS, Statistik Pertanian Hortikultura SPH-TBF/BPS-Statistics Indonesia, Agricultural Statistic for Horticulture SPH-TBF

Tabel 5.1.8 **Produksi Tanaman Biofarmaka Menurut Jenis Tanaman di Kabupaten Muaro Jambi (kg), 2018–2020**
Table 5.1.8 **Production of Medicinal Plants by Kind of Plant in Muaro Jambi Regency (kg), 2018–2020**

Jenis Tanaman Kind of Plants	2018	2019	2020
(1)	(2)	(3)	(4)
Dlingo/Dringo/ Sweet Root/ <i>Calamus</i>	222	5	680
Jahe/ <i>Ginger</i>	123 245	14 751	21 243
Laos/Lengkuas/ <i>Galanga</i>	108 814	17 715	12 555
Kencur/ <i>East Indian Galangal</i>	36 388	5 629	3 837
Kunyit/ <i>Turmeric</i>	272 741	102 562	36 676
Lempuyang/ <i>Zingiber Aromaticum</i>	212	26	-
Mahkota Dewa/ <i>God's Crown</i>	2 676	1 989	1 150
Mengkudu/Pace/ <i>Indian Mulberry</i>	34 981	11 606	9 979
Sambiloto/ <i>King of Bitter</i>	95	51	8
Temulawak/ <i>Java Turmeric</i>	-	4	8

Catatan/Note: Angka Sementara (ASEM)/ Preliminary Figures

Sumber/Source: BPS, Statistik Pertanian Hortikultura SPH-TBF/BPS-Statistics Indonesia, Agricultural Statistic for Horticulture SPH-TBF

Tabel
Table 5.1.9**Produksi Buah-buahan Menurut Kecamatan dan Jenis Tanaman di Kabupaten Muaro Jambi (kw), 2019 and 2020*****Production of Fruits by Subdistrict and Kind of Plant in Muaro Jambi Regency (qui), 2019 and 2020***

Kecamatan Subdistrict (1)	Mangga/Mango		Durian/Durian	
	2019 (2)	2020 (3)	2019 (4)	2020 (5)
Mestong	91	359	127	30
Sungai Bahar	214	-	94	-
Bahar Selatan	-	-	-	-
Bahar Utara	-	-	-	-
Kumpeh Ulu	3 526	1 274	40 306	12 076
Sungai Gelam	1 218	2 618	5 274	22 541
Kumpeh	680	32	27 702	-
Maro Sebo	244	1 802	8 000	6 194
Taman Rajo	420	456	2 123	-
Jambi Luar Kota	1 154	861	1 140	7 828
Sekernan	375	1 898	1 086	1 884
Muaro Jambi	7 922	9 300	85 852	50 553

Lanjutan Tabel/*Continued Table* 5.1.9

Kecamatan Subdistrict	Jeruk Siam/Keprok/Orange/ Tangeriner		Pisang/Banana	
	2019	2020	2019	2020
(1)	(6)	(7)	(8)	(9)
Mestong	-	-	240	641
Sungai Bahar	-	-	272	36
Bahar Selatan	-	-	-	-
Bahar Utara	-	-	-	-
Kumpeh Ulu	31 804	960	1 146	7 877
Sungai Gelam	4 882	2 064	55 343	41 881
Kumpeh	19 885	3 146	715	777
Maro Sebo	1 351	11 133	357	2 638
Taman Rajo	555	138	1 682	1 553
Jambi Luar Kota	-	-	8 160	2 250
Sekernan	-	-	151	451
Muaro Jambi	58 477	17 441	68 066	58 104

Lanjutan Tabel/*Continued Table* 5.1.9

Kecamatan Subdistrict	Pepaya/Papaya		Alpukat/Avocado	
	2019	2020	2019	2020
(1)	(10)	(11)	(12)	(13)
Mestong	66	184	6	20
Sungai Bahar	86	8	7	-
Bahar Selatan	-	-	-	-
Bahar Utara	-	-	-	-
Kumpeh Ulu	1 566	1 209	720	632
Sungai Gelam	10 270	6 725	1 682	804
Kumpeh	354	118	101	81
Maro Sebo	80	417	-	281
Taman Rajo	973	464	408	366
Jambi Luar Kota	1 386	279	264	194
Sekernan	341	315	81	223
Muaro Jambi	15 122	9 719	3 269	2 601

Lanjutan Tabel/*Continued Table 5.1.9*

Kecamatan Subdistrict	Duku/Langsar/Kokosan/Duku		Jambu Air/Water Apple	
	2019	2020	2019	2020
(1)	(14)	(15)	(16)	(17)
Mestong	65	16	10	48
Sungai Bahar	-	-	282	-
Bahar Selatan	-	-	-	-
Bahar Utara	-	-	-	-
Kumpeh Ulu	72 294	31 295	429	605
Sungai Gelam	1 566	12 108	855	869
Kumpeh	33 163	22 285	71	376
Maro Sebo	3 600	43 259	68	703
Taman Rajo	4 730	-	262	269
Jambi Luar Kota	677	3 453	118	125
Sekernan	490	1 700	23	20
Muaro Jambi	116 585	114 116	2 118	3 015

Lanjutan Tabel/*Continued Table* 5.1.9

Kecamatan Subdistrict	Jambu Biji/ <i>Guava</i>		Nenas/ <i>Pineapple</i>	
	2019	2020	2019	2020
(1)	(18)	(19)	(20)	(21)
Mestong	124	96	-	-
Sungai Bahar	92	-	-	-
Bahar Selatan	-	-	-	-
Bahar Utara	-	-	-	-
Kumpeh Ulu	100	418	-	-
Sungai Gelam	135	216	1 365 018	1 479 750
Kumpeh	195	358	-	-
Maro Sebo	76	927	-	-
Taman Rajo	88	157	-	-
Jambi Luar Kota	191	117	-	-
Sekernan	215	215	-	-
Muaro Jambi	1 216	2 504	1 365 018	1 479 750

Catatan/*Note*: -Data Bahar Selatan dan Bahar Utara masih tergabung dengan Kecamatan Sungai Bahar

Sumber/*Source*: BPS, Statistik Pertanian Hortikultura SPH-BST/*BPS-Statistics Indonesia, Agricultural Statistic for Horticulture SPH-BST*

Tabel
Table 5.1.10

Produksi Buah–Buahan dan Sayuran Tahunan Menurut Jenis Tanaman (kw) di Kabupaten Muaro Jambi, 2018–2020

Production of Annual Fruits and Vegetables by Kind of Plant in Muaro Jambi Regency (qui), 2018–2020

Jenis Tanaman <i>Kind of Plants</i>	2018	2019	2020
(1)	(2)	(3)	(4)
Buah–Buahan/ Fruits:			
Alpukat/ <i>Avocado</i>	2 493	3 269	2 601
Belimbing/ <i>Star Fruit</i>	1 093	2 839	1 357
Duku/Langsak/Kokosan/ <i>Duku</i>	151 639	116 585	114 116
Durian/ <i>Durian</i>	106 513	85 852	50 553
Jambu Air/ <i>Rose Apple</i>	2 875	2 118	3 015
Jambu Biji/ <i>Guava</i>	1 764	1 216	2 504
Jeruk Besar/ <i>Pomelo</i>	424	1 070	469
Jeruk Siam/Keprok/ <i>Tangerine/Orange</i>	31 584	58 477	17 441
Mangga/ <i>Mango</i>	9 051	7 922	9 300
Manggis/ <i>Mangosteen</i>	1 338	910	1 530
Nangka/Cempedak/ <i>Jack Fruit</i>	12 298	16 493	9 878
Nenas/ <i>Pineapple</i>	467 673	1 365 018	1 479 750
Pepaya/ <i>Papaya</i>	17 474	15 122	9 719
Pisang/ <i>Banana</i>	84 927	68 066	58 104
Rambutan/ <i>Rambutan</i>	26 187	5 461	15 678
Sawo/Sapodilla/ <i>Star Apple</i>	6 710	3 429	4 802
Sirsak/ <i>Soursop</i>	2 094	1 354	1 722
Sukun/ <i>Bread Fruit</i>	3 938	1 833	3 776
Sayuran/ Vegetables :			
Jengkol/ <i>Jengkol</i>	8 864	4 997	12 501
Melinjo/ <i>Melinjo</i>	11 760	25 816	13 027
Petai/ <i>Twisted Cluster Bean</i>	408	1 125	303

Catatan/Note: Angka Sementara (ASEM)/ Preliminary Figures

Sumber/Source: BPS, Statistik Pertanian Hortikultura SPH-BST/BPS-Statistics Indonesia, Agricultural Statistic for Horticulture SPH-BST

5.2 PERKEBUNAN ESTATE CROPS

Tabel 5.2.1 Luas Areal Tanaman Perkebunan Menurut Kecamatan dan Jenis Tanaman di Kabupaten Muaro Jambi (ha), 2018 dan 2019
Planted Area of Estate Crops by Subdistrict and Type of Crops in Muaro Jambi Regency (ha), 2018 dan 2019

Kecamatan Subdistrict	Kelapa Sawit/Oil Palm		Kelapa/Coconut	
	2019 ¹	2020 ²	2019 ¹	2020 ²
(1)	(2)	(3)	(4)	(5)
Mestong	3 457,00	3 467,00	227,00	227,00
Sungai Bahar	26 246,00	26 260,00	–	–
Bahar Selatan	8 924,00	8 931,00	–	–
Bahar Utara	8 009,00	8 014,00	–	–
Kumpeh Ulu	15 844,00	15 852,00	193,00	193,00
Sungai Gelam	8 550,00	8 564,00	120,00	120,00
Kumpeh	15 032,00	15 040,00	79,00	79,00
Maro Sebo	9 803,00	9 810,00	50,00	50,00
Taman Rajo	1 244,00	1 245,00	31,00	31,00
Jambi Luar Kota	10 696,00	10 706,00	260,00	260,00
Sekernan	27 474,00	27 514,00	33,00	33,00
Muaro Jambi	135 279,00	135 403,00	993,00	993,00

Lanjutan Tabel/Continued Table 5.2.1

Kecamatan Subdistrict	Karet/Rubber		Kopi/Coffee	
	2019 ¹	2020 ²	2019 ¹	2020 ²
(1)	(6)	(7)	(8)	(9)
Mestong	14 587,00	14 587,00	5,00	5,00
Sungai Bahar	308,00	308,00	–	–
Bahar Selatan	151,00	151,00	–	–
Bahar Utara	70,00	70,00	–	–
Kumpeh Ulu	467,00	467,00	–	–
Sungai Gelam	8 143,00	8 143,00	–	–
Kumpeh	1 945,00	1 943,00	42,00	42,00
Maro Sebo	3 575,00	3 575,00	17,00	17,00
Taman Rajo	2 680,00	2 680,00	10,00	10,00
Jambi Luar Kota	7 989,00	7 989,00	20,00	20,00
Sekernan	15 975,00	15 975,00	–	–
Muaro Jambi	55 890,00	55 888,00	94,00	94,00

Lanjutan Tabel/*Continued Table 5.2.1*

Kecamatan Subdistrict	Kakao/Cocoa	
	2019 ¹	2020 ²
(1)	(10)	(11)
Mestong	11,00	11,00
Sungai Bahar	–	–
Bahar Selatan	–	–
Bahar Utara	–	–
Kumpeh Ulu	58,00	58,00
Sungai Gelam	62,00	62,00
Kumpeh	507,00	507,00
Maro Sebo	38,00	38,00
Taman Rajo	31,00	31,00
Jambi Luar Kota	27,00	27,00
Sekernan	73,00	73,00
Muaro Jambi	807,00	807,00

Catatan/Note: ¹ Angka Tetap (Atap) 2019

² Angka Sementara (Asem) 2020

Sumber/Source: Dinas Perkebunan dan Peternakan Kabupaten Muaro Jambi/ *Regional Office of Agricultural and Food Security of Muaro Jambi Regency*

Tabel
Table 5.2.2

Produksi Perkebunan Menurut Kecamatan dan Jenis Tanaman di Kabupaten Muaro Jambi (ton), 2019 dan 2020
Production of Estate by Subdistrict and Type of Crops in Muaro Jambi Regency (ton), 2019 and 2020

Kecamatan Subdistrict	Kelapa Sawit/Oil Palm		Kelapa/Coconut	
	2019 ¹	2020 ²	2019 ¹	2020 ²
(1)	(2)	(3)	(4)	(5)
Mestong	6 689,00	6 689,00	141,00	141,00
Sungai Bahar	33 689,00	33 689,00	–	–
Bahar Selatan	7 473,00	7 473,00	–	–
Bahar Utara	6 225,00	6 225,00	–	–
Kumpeh Ulu	42 542,00	42 542,00	130,00	130,00
Sungai Gelam	17 769,00	17 769,00	75,00	75,00
Kumpeh	27 763,00	27 763,00	36,00	36,00
Maro Sebo	15 235,00	15 235,00	17,00	17,00
Taman Rajo	970,00	970,00	12,00	12,00
Jambi Luar Kota	16 360,00	16 360,00	159,00	159,00
Sekernan	58 010,00	58 010,00	12,00	12,00
Muaro Jambi	232 725,00	232 725,00	582,00	582,00

Lanjutan Tabel/*Continued Table 5.2.2*

Kecamatan Subdistrict	Karet/Rubber		Kopi/Coffee	
	2019 ¹	2020 ²	2019 ¹	2020 ²
(1)	(6)	(7)	(8)	(9)
Mestong	8 197,00	8 197,00	2,00	2,00
Sungai Bahar	217,00	217,00	–	–
Bahar Selatan	116,00	116,00	–	–
Bahar Utara	55,00	55,00	–	–
Kumpeh Ulu	363,00	363,00	–	–
Sungai Gelam	4 906,00	4 906,00	–	–
Kumpeh	1 077,00	1 077,00	9,00	11,00
Maro Sebo	2 380,00	2 380,00	5,00	5,00
Taman Rajo	1 654,00	1 654,00	2,00	2,00
Jambi Luar Kota	3 745,00	3 745,00	7,00	7,00
Sekernan	11 583,00	11 583,00	–	–
Muaro Jambi	31 343,00	31 343,00	25,00	27,00

Lanjutan Tabel/*Continued Table 5.2.2*

Kecamatan Subdistrict	Kakao/Cocoa	
	2019 ¹	2020 ²
(1)	(10)	(11)
Mestong	1,00	4,00
Sungai Bahar	–	–
Bahar Selatan	–	–
Bahar Utara	–	–
Kumpeh Ulu	20,00	25,00
Sungai Gelam	25,00	36,00
Kumpeh	216,00	242,00
Maro Sebo	11,00	15,00
Taman Rajo	4,00	10,00
Jambi Luar Kota	6,00	10,00
Sekernan	15,00	16,00
Muaro Jambi	298,00	358,00

Catatan/Note: ¹ Angka Tetap (Atap) 2019

² Angka Sementara (Asem) 2020

Sumber/Source: Dinas Perkebunan dan Peternakan Kabupaten Muaro Jambi/ *Regional Office of Agricultural and Food Security of Muaro Jambi Regency*

5.3 PERIKANAN FISHERY

Tabel 5.3.1 **Produksi Penangkapan Ikan Menurut Kecamatan dan Jenis Alat Tangkap (ton), 2020**
Fishing Production by Subdistrict and Type of Fishing Gear (ton), 2020

Kecamatan Subdistrict	Jaring Insang Tetap Fixed Gillnets	Jaring Insang Hanyut Free Gill Nets	Bubu Bubu
(1)	(2)	(3)	(4)
Mestong	3,62	-	5,45
Sungai Bahar	3,05	-	4,28
Bahar Selatan	4,25	-	5,55
Bahar Utara	5,04	-	5,21
Kumpeh Ulu	42,47	22,97	74,52
Sungai Gelam	12,49	-	12,51
Kumpeh	66,92	87,41	129,13
Maro Sebo	33,58	62,00	57,55
Taman Rajo	37,54	80,84	69,74
Jambi Luar Kota	31,35	72,25	56,17
Sekernan	27,03	63,33	47,03
Muaro Jambi	267,35	388,80	467,13

Lanjutan Tabel/Continued Table 5.3.1

Kecamatan Subdistrict	Rawai Longline	Anco/Tangkul Tangkul	Jala Tebar Stocking Nets	Jumlah Total
(1)	(5)	(6)	(7)	(8)
Mestong	0,87	-	1,99	11,94
Sungai Bahar	0,14	-	3,04	10,51
Bahar Selatan	0,30	-	2,94	13,03
Bahar Utara	0,15	-	2,99	13,39
Kumpeh Ulu	8,48	10,65	13,28	172,37
Sungai Gelam	1,91	-	4,73	31,64
Kumpeh	33,97	30,18	30,57	378,18
Maro Sebo	19,82	16,56	21,11	210,61
Taman Rajo	29,50	20,52	28,59	266,72
Jambi Luar Kota	21,41	17,19	18,02	216,39
Sekernan	28,35	11,68	16,88	194,30
Muaro Jambi	144,90	106,77	144,14	1 519

Catatan/Note: ...

Sumber/Source: Dinas Perikanan Kabupaten Muaro Jambi/ Fishery Office of Muaro Jambi Regency

Tabel
Table 5.3.2

Produksi Penangkapan Ikan Menurut Kecamatan dan Jenis Ikan (ton), 2020
Fishing Production by Subdistrict and Type of Fish (ton), 2020

Kecamatan Subdistrict	Betok Betok	Belut Eel	Baug Baug	Tapah Tapah	Keting Keting
(1)	(2)	(3)	(4)	(5)	(6)
Mestong	1,36	-	1,35	0,48	0,32
Sungai Bahar	0,80	-	0,89	-	0,55
Bahar Selatan	1,34	-	1,45	0,04	0,70
Bahar Utara	1,21	-	1,26	-	0,78
Kumpeh Ulu	12,41	22,07	9,03	-	2,88
Sungai Gelam	4,13	-	3,80	-	0,70
Kumpeh	29,85	28,20	27,70	9,87	5,05
Maro Sebo	9,29	6,49	17,09	6,88	3,61
Taman Rajo	9,39	7,77	31,64	8,70	5,97
Jambi Luar Kota	10,31	6,33	14,50	6,88	2,58
Sekernan	9,06	-	14,86	6,92	4,17
Muaro Jambi	89,16	70,87	123,57	39,77	27,31

Lanjutan Tabel/*Continued Table* 5.3.2

Kecamatan Subdistrict	Sepat Siam Sepat	Gabus Snake Head	Toman Toman	Nila Parrot Fish	Lele Catfish
(1)	(7)	(8)	(9)	(10)	(11)
Mestong	1,99	3,18	0,64	-	0,81
Sungai Bahar	0,88	1,99	0,79	-	0,90
Bahar Selatan	1,71	2,76	0,69	-	0,80
Bahar Utara	1,69	3,46	0,70	-	0,59
Kumpeh Ulu	15,37	48,71	2,85	5,79	4,53
Sungai Gelam	3,84	8,34	2,35	1,16	2,08
Kumpeh	36,55	56,56	11,22	-	12,00
Maro Sebo	16,75	32,31	4,78	5,55	6,79
Taman Rajo	19,86	38,61	7,05	3,74	7,94
Jambi Luar Kota	13,26	32,68	1,04	10,83	6,70
Sekernan	9,31	30,28	2,27	6,03	4,72
Muaro Jambi	121,21	258,88	34,37	33,11	47,87

Lanjutan Tabel/*Continued Table* 5.3.2

Kecamatan <i>Subdistrict</i>	Jelawat <i>Jelawat</i>	Lukas <i>Lukas</i>	Nilem <i>Nilem</i>	Parai/ Seluang <i>Seluang</i>	Salab/ Lampan <i>Salap Fish</i>
(1)	(12)	(13)	(14)	(15)	(16)
Mestong	-	0,13	0,08	0,05	0,38
Sungai Bahar	-	0,67	0,48	0,38	0,79
Bahar Selatan	-	0,67	0,56	0,26	0,71
Bahar Utara	-	0,67	0,61	0,37	0,94
Kumpeh Ulu	3,04	8,01	2,97	7,71	4,94
Sungai Gelam	-	0,51	0,23	0,07	1,45
Kumpeh	9,48	23,15	7,80	18,81	13,59
Maro Sebo	5,40	15,46	5,30	15,75	8,51
Taman Rajo	6,66	20,37	5,81	22,20	10,91
Jambi Luar Kota	5,28	18,24	5,72	18,73	7,64
Sekernan	3,15	10,62	3,70	12,37	6,36
Muaro Jambi	33,01	98,48	33,26	96,68	56,22

Lanjutan Tabel/*Continued Table* 5.3.2

Kecamatan <i>Subdistrict</i>	Tambakan <i>Tambakan</i>	Belida <i>Belida</i>	Gurame <i>Gurame</i>	Patin <i>Patin</i>	Lais <i>Lais</i>	Udang <i>Shrimp</i>
(1)	(17)	(18)	(19)	(20)	(21)	(22)
Mestong	0,60	-	0,57	-	-	-
Sungai Bahar	0,68	-	0,34	-	0,07	0,30
Bahar Selatan	0,68	-	0,28	-	0,19	0,18
Bahar Utara	0,68	-	0,30	-	0,07	0,06
Kumpeh Ulu	4,15	0,55	1,57	9,55	3,41	2,84
Sungai Gelam	2,41	-	0,34	0,22	-	-
Kumpeh	9,89	3,40	5,32	46,44	11,46	11,83
Maro Sebo	6,57	1,28	1,61	28,56	7,08	5,55
Taman Rajo	6,93	1,46	3,02	35,38	6,00	7,30
Jambi Luar Kota	5,56	0,74	3,67	31,69	8,22	5,78
Sekernan	5,78	0,33	1,36	50,77	7,76	4,49
Muaro Jambi	43,94	7,77	18,40	202,61	44,27	38,33

Catatan/*Note*: ...

Sumber/*Source*: Dinas Perikanan Kabupaten Muaro Jambi/ *Fishery Office of Muaro Jambi Regency*

Tabel 5.3.3 **Produksi Pembesaran Ikan Menurut Kecamatan dan Jenis Ikan (ton), 2020**
Fish Cultivating Production by Subdistrict and Type of Fish (ton), 2020

Kecamatan Subdistrict	Lele Cat Fish	Gurame Carp	Ikan Mas Gold Fish	Nila Nila	Patin Patin
(1)	(2)	(3)	(4)	(5)	(6)
Mestong	497.000,0	18.380,0	-	46.300,0	288.000,0
Sungai Bahar	284.650,0	35.850,0	-	9.300,0	24.850,0
Bahar Selatan	28.200,0	-	-	13.810,0	23.700,0
Bahar Utara	-	-	-	12.240,0	22.840,0
Kumpeh Ulu	2.670.000,0	350.350,0	-	-	7.010.000,0
Sungai Gelam	1.429.000,0	177.300,0	-	10.225,0	926.000,0
Kumpeh	-	-	-	-	51,0
Maro Sebo	-	-	-	-	4.200,0
Taman Rajo	286.000,0	132,0	-	-	9.570,0
Jambi Luar Kota	523.150,0	256.350,0	180.250,0	5.176.000,0	702.400,0
Sekernan	250.100,0	187.225,0	179.500,0	2.575.000,0	831.000,0
Muaro Jambi	5.968.100,0	1.025.587,0	359.750,0	7.842.875,0	9.842.611,0

Lanjutan Tabel/Continued Table 5.3.3

Kecamatan Subdistrict	Sepat Rawa Sepat Rawa	Tambakan Tambakan	Toman Toman	Jumlah Total
(1)	(17)	(18)	(19)	(20)
Mestong	-	2.334,0	-	852.014,0
Sungai Bahar	-	-	-	354.650,0
Bahar Selatan	-	-	-	65.710,0
Bahar Utara	-	-	-	35.080,0
Kumpeh Ulu	-	-	13,0	10.030.363,0
Sungai Gelam	2.400,0	-	-	2.544.925,0
Kumpeh	10.260,0	-	85,0	10.396,0
Maro Sebo	-	-	-	4.200,0
Taman Rajo	-	-	123,0	295.825,0
Jambi Luar Kota	-	45,0	-	6.838.195,0
Sekernan	-	-	-	4.022.825,0
Muaro Jambi	12.660,0	2.379,0	221,0	25.054.183,0

Catatan/Note: ...

Sumber/Source: Dinas Perikanan Kabupaten Muaro Jambi/ Fishery Office of Muaro Jambi Regency

JUMLAH PELANGGAN LISTRIK

125.471 Pelanggan

Designed by Freepik



JUMLAH AIR YANG DISALURKAN

2.358.622 M²



PENJELASAN TEKNIS

1. Pelanggan adalah individu atau kelompok, baik rumah tangga, perusahaan atau institusi nonprofit yang membeli air bersih dari perusahaan air bersih.
2. Air disalurkan adalah volume air bersih dari perusahaan air bersih

TECHNICAL NOTES

1. *Customers are individuals or groups, whether household, company or non-profit institutions that buy water supply from water supply establishment.*
2. *Distributed water is the volume of water supply from water supply establishment.*

<https://muarojambikab.bps.go.id>

ULASAN

Tahun 2020 pelanggan listrik meningkat menjadi 125.471 rumah tangga atau naik 13,81 persen dari tahun sebelumnya.

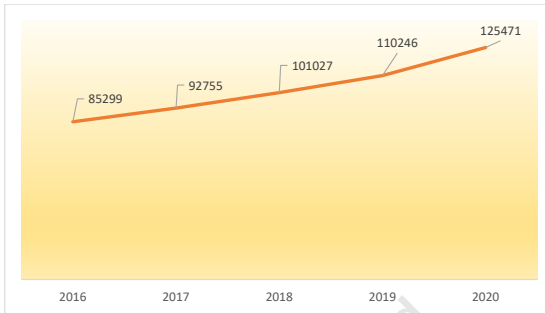
DESCRIPTION

In 2020 electricity consumers rise to 125.471 costumers or grew up 13,81 percent from previous year.

<https://muarojambikab.bps.go.id>

Gambar 6.1
Figures

Jumlah Pelanggan Listrik, 2016-2020
Number of Electricity Consumer, 2016- 2020



Sumber/Source : Perusahaan Listrik Negara Cabang Ranting Muaro Jambi/ *National Electricity Company at Branch in Muaro Jambi Regency*

Tabel
Table 6.1**Jumlah Pelanggan Listrik Menurut Kecamatan, 2016–2020**
Number of Electricity Customers by Subdistrict, 2016–2020

Kecamatan Subdistrict	2016	2017	2018	2019	2020
(1)	(2)	(3)	(4)	(5)	(6)
Mestong
Sungai Bahar
Bahar Selatan
Bahar Utara
Kumpeh Ulu
Sungai Gelam
Kumpeh
Maro Sebo
Taman Rajo
Jambi Luar Kota
Sekernan
Muaro Jambi	85 299	92 755	101 027	110 246	125 471

Catatan/Note: ...

Sumber/Source: Perusahaan Listrik Negara Cabang Ranting Muaro Jambi/ *National Electricity Company at Branch in Muaro Jambi Regency*

Tabel
Table 6.2**Jumlah Pelanggan PDAM Menurut Kecamatan, 2015–2020**
Number of PDAM Customers by Subdistrict, 2015–2020

Kecamatan Subdistrict	2015	2016	2017	2018	2019	2020
(1)	(2)	(3)	(4)	(5)	(6)	(7)
Mestong
Sungai Bahar	29	30	74	76
Bahar Selatan
Bahar Utara
Kumpeh Ulu
Sungai Gelam	135	135	178	184	189	210
Kumpeh	131	141	149	170	174	212
Maro Sebo	212	212	233	229	255	242
Taman Rajo	810	819	895	927	1 100	1 307
Jambi Luar Kota	6 446	7 015	7 611	8 589	10 451	11 344
Sekernan	1 790	2 207	2 187	2 193	2 300	2 168
Muaro Jambi	9 524	10 529	11 253	12 292	14 469	15 483

Catatan/Note: ...

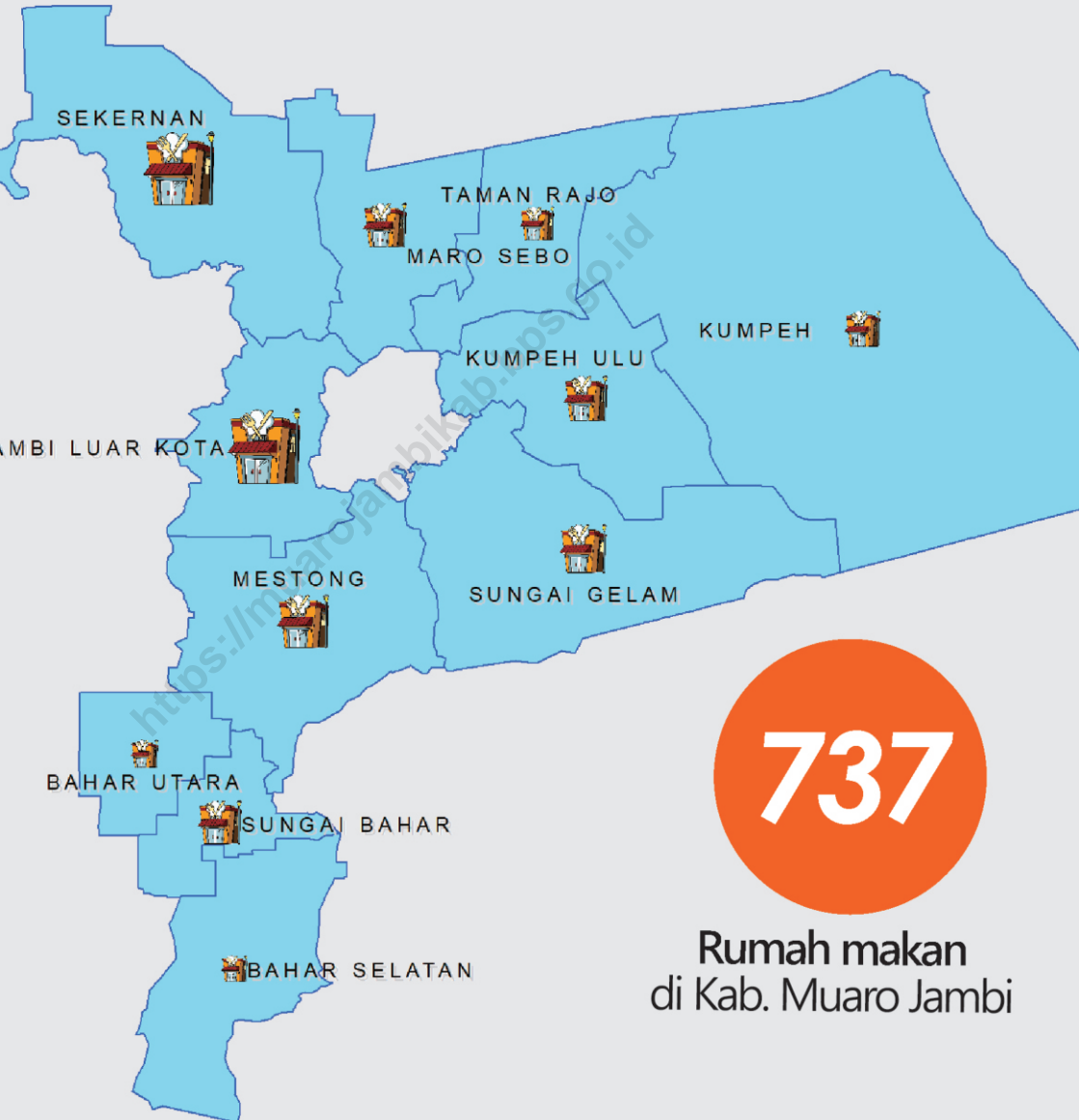
Sumber/Source: Perusahaan Daerah Air Minum Tirta Muaro Jambi/ *Tirta Muaro Jambi Water Supply Company*

Tabel
Table 6.3**Jumlah Pelanggan dan Air yang Disalurkan Menurut Jenis Pelanggan, 2020**
Number of Customers and Distributed Water by Type of Customers, 2020

Kecamatan Subdistrict	Pelanggan Number of Customers	Air Disalurkan Distributed Water (m³)	Nilai Value (Rp)
(1)	(2)	(3)	(4)
Sosial/ <i>Social</i>	120	29 313	72 683 150
Rumah Tangga/ <i>Household</i>	14 599	2 171 249	8 775 982 400
Instansi Pemerintah/ <i>Government Institution</i>	61	50 284	874 618 050
Niaga/ <i>Trade</i>	699	107 347	975 844 800
Industri/ <i>Industry</i>	1	24	360 250
Khusus/ <i>Exclusive</i>	2	128	1 866 000
Jumlah/ <i>Total</i>	15 481	2 358 345	10 701 354 650

Catatan/Note: ...

Sumber/Source: Perusahaan Daerah Air Minum Tirta Muaro Jambi/ *Tirta Muaro Jambi Water Supply Company*



737

Rumah makan
di Kab. Muaro Jambi

ULASAN

Terdapat 1 (satu) hotel non bintang di Kabupaten Muaro Jambi, yang terletak di Kecamatan Jambi Luar Kota.

Terdapat 737 restoran dan rumah makan yang tersebar di 11 kecamatan di Kabupaten Muaro Jambi pada tahun 2020. Kecamatan Jambi Luar Kota memiliki restoran/rumah makan terbanyak di Kabupaten Muaro Jambi, yaitu 159 buah.

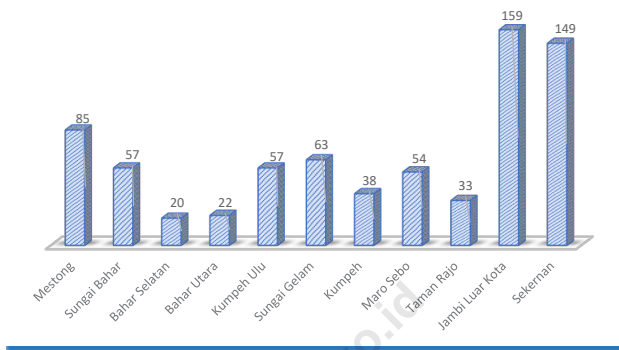
DESCRIPTION

There was 1 (one) non star hotel at Muaro Jambi Regency, was at Jambi Luar Kota District.

There are 737 restaurants spread across 11 districts in Muaro Jambi Regency at 2020. Jambi Luar Kota District has the most restaurants in Muaro Jambi Regency, each were 159 restaurants.

<https://muarojambikab.bps.go.id>

Gambar 7.1 Jumlah Restoran Menurut Kecamatan , 2020
Figures 7.1 Number of Restaurant by Subdistrict, 2020



Catatan/Note: ¹Jumlah rumah makan berdasarkan jumlah obyek yang membayar pajak rumah makan/ *The number of restaurants is based on the number of tax objects that pay restaurant taxes*

Sumber/Source: Badan Pengelola Pajak dan Retribusi Daerah Kabupaten Muaro Jambi/ *Regional Tax and Retribution Management of Muaro Jambi Regency*

Tabel
Table 7.1

**Jumlah Rumah Makan¹/Restoran Menurut Kecamatan,
2019-2020**
Number of Restaurants by Subdistrict, 2019-2020

Kecamatan Subdistrict	2019	2020
(1)	(2)	(3)
Mestong	82	85
Sungai Bahar	54	57
Bahar Selatan	20	20
Bahar Utara	22	22
Kumpeh Ulu	57	57
Sungai Gelam	65	63
Kumpeh	37	38
Maro Sebo	54	54
Taman Rajo	33	33
Jambi Luar Kota	156	159
Sekernan	147	149
Muaro Jambi	727	737

Catatan/Note: ¹Jumlah rumah makan berdasarkan jumlah obyek yang membayar pajak rumah makan/ *The number of restaurants is based on the number of tax objects that pay restaurant taxes*

Sumber/Source: Badan Pengelola Pajak dan Retribusi Daerah Kabupaten Muaro Jambi/ *Regional Tax and Retribution Management of Muaro Jambi Regency*

Tabel
Table 7.2**Objek Wisata di Kabupaten Muaro Jambi, 2020**
Attractions in Muaro Jambi Regency, 2020

<i>Nama Objek Wisata</i> <i>Attraction Name</i>	<i>Lokasi/</i> <i>Kecamatan</i> <i>Location/</i> <i>Subdistricts</i>	<i>Jarak dari</i> <i>Ibukota</i> <i>Kabupaten</i> <i>Distance from</i> <i>Capital Of</i> <i>Regency</i> <i>(km)</i>	<i>Jumlah</i> <i>Pengunjung</i> <i>Number of</i> <i>Visitors</i> <i>(orang/person)</i>
(1)	(2)	(3)	(4)
Candi Muarajambi	Maro Sebo	20	60 600
Danau Tangkas	Sekernan	15	13 126
Lubuk Penyengat	Maro Sebo	15	1 158
Wisata Alam Sebapo	Mestong	36	2 798
Water Boom Citraraya City	Jambi Luar Kota	19	26 971
Taman ACI	Kumpeh Ulu	23	877

Catatan/Note:

Sumber/Source: Dinas Kebudayaan, Pariwisata, Pemuda dan Olahraga Kabupaten Muaro Jambi/ *Department of Culture, Tourism, Youth and Sports of Muaro Jambi Regency*



96,97 km
kondisi rusak



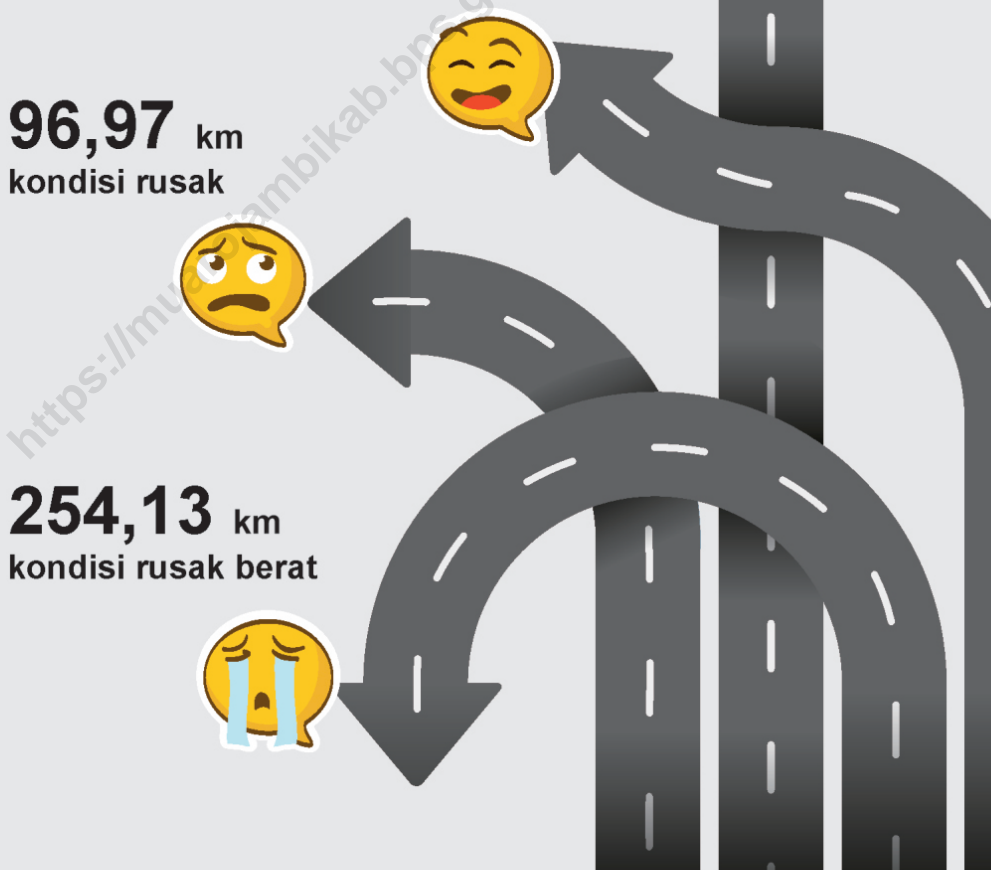
254,13 km
kondisi rusak berat



143,79 km
kondisi sedang



595,94 km
kondisi baik



PENJELASAN TEKNIS

1. Kendaraan bermotor adalah setiap kendaraan yang digerakkan oleh peralatan teknik yang ada pada kendaraan tersebut, biasanya digunakan untuk angkutan orang atau barang di atas jalan raya selain kendaraan yang berjalan di atas rel, Kendaraan bermotor yang dicatat adalah semua jenis kendaraan kecuali kendaraan bermotor TNI/Polri dan Korps Diplomatik,
2. Mobil penumpang adalah setiap kendaraan bermotor yang dilengkapi dengan tempat duduk untuk sebanyak-banyaknya delapan orang, tidak termasuk tempat duduk untuk pengemudi, baik dilengkapi atau tidak dilengkapi bagasi,
3. Mobil bis adalah setiap kendaraan bermotor yang dilengkapi dengan tempat duduk untuk lebih dari delapan orang, tidak termasuk tempat duduk untuk pengemudi, baik dilengkapi atau tidak dilengkapi bagasi,
4. Mobil truk adalah setiap kendaraan bermotor yang digunakan untuk angkutan barang, selain mobil penumpang, mobil bis dan kendaraan bermotor roda dua,
5. Kantor Pos adalah tempat pemberi pelayanan komunikasi tertulis dan atau surat elektronik, layanan paket, layanan logistik, layanan transaksi keuangan, dan

TECHNICAL NOTES

1. *Motor vehicles are any kind of vehicles motorized by machine set up in those vehicles, they are usually used for transporting peoples or goods on roads except vehicles moving along a railway line, The data cover all kinds of motor vehicles except those belong to Indonesia Army Force Indonesian State Police and Diplomatic Corps,*
2. *Passenger cars are any motor vehicles with no more than eight seats, excluding seat for driver, it can be with or without hoot,*
3. *Buses are large passenger cars having seats for more than eight passengers, excluding seat for driver, it can be with or without hoot,*
4. *Trucks are any motor vehicles used to transport goods excluding passenger cars, buses, and motorcycles,*
5. *Post Office is a service provider facility of written communication and or electronic mail, parcel service, logistics services, financial transaction services, and postal services to the public, Postal house has the same function as the post office and subsidiary of post office, the difference is that postal house is usually located in remote areas,*
6. *Telecommunication includes every transmitting, delivering and or receiving from every information of marking, signal, article, picture, sound and voice through strand of*

- layanan keagenan pos untuk kepentingan umum, Rumah pos berfungsi sama seperti kantor pos dan kantor pos pembantu, bedanya rumah pos biasanya terletak di daerah terpencil,
6. Telekomunikasi adalah setiap pemancaran, pengiriman dan atau penerimaan dari setiap informasi dalam bentuk tanda-tanda, isyarat, tulisan, gambar, suara dan bunyi melalui sistem kawat, optik, radio atau sistem elektromagnetik lainnya,
 7. Jaringan telekomunikasi adalah rangkaian perangkat telekomunikasi dan kelengkapannya yang digunakan dalam bertelekomunikasi,
 8. Telepon tetap kabel dalam Susenas disebut telepon rumah adalah jaringan telekomunikasi menggunakan perangkat telepon tetap dengan kabel yang secara umum diatur oleh standar-standar teknis dengan menggunakan suatu nomor telepon, dikenal pula sebagai *Public Switched Telephone Network (PSTN)*, Pada umumnya dimanfaatkan untuk telepon rumah dan jaringan internet, memiliki kemampuan menghantarkan sinyal dengan kuat dan jelas dengan biaya yang relatif lebih murah.
- wire system, optic, radio or other electromagnetic system,*
7. *Telecommunication network is peripheral network of telecommunication and its equipment used in the means of telecommunication,*
 8. *Fixed line telephone based on Susenas called home phone is a telecommunication network using fixed line telephone device which is generally regulated by technical standards, using a phone number, also known as the Public Switched Telephone Network (PSTN), It is generally used for home phone and Internet networks, has the ability to deliver a strong and clear signal with a relatively low cost.*

ULASAN

Jalan merupakan salah satu sarana penting dalam menunjang perekonomian suatu daerah. Pada tahun 2020, sebanyak 54,63 persen kondisi jalan kabupaten baik, 8,89 persen rusak dan 23,30 persen rusak berat. Sementara panjang jalan aspal tahun 2020 mencapai 511,48 km jalan kabupaten dan 579,34 km masih belum diaspal.

Terdapat 17 Kantor Pos Cabang yang tersebar di Kabupaten Muaro Jambi, antara lain Kecamatan Mestong, Sungai Bahar, Bahar Utara, Bahar Selatan, Kumpeh, Sungai Gelam, Jambi Luar Kota dan Sekernan.

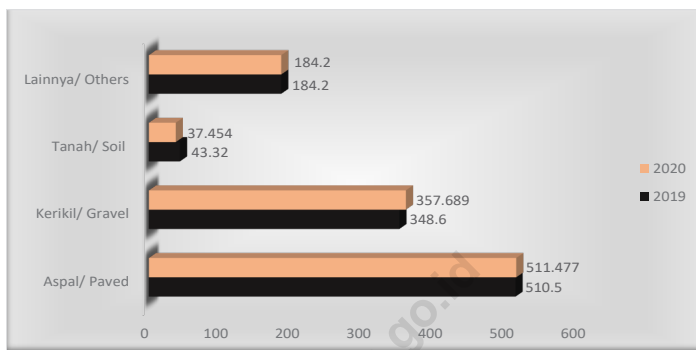
DESCRIPTION

Road is one of important part in supporting area economics. In 2020 54,63 percent was good road condition, 8,89 percent in broken condition and 23,30 percent in heavy broken. While length of road regency with asphalt surface achieved 511,48 km and 579,34 km was not asphalted yet.

There were 17 Auxiliary Post Office that spread around Muaro Jambi Regency, which are at Mestong District, Sungai Bahar District, Bahar Utara District, Bahar Selatan District, Kumpeh District, Sungai Gelam District, Jambi Luar Kota District and Sekernan District.

<https://muarojambikab.bps.go.id>

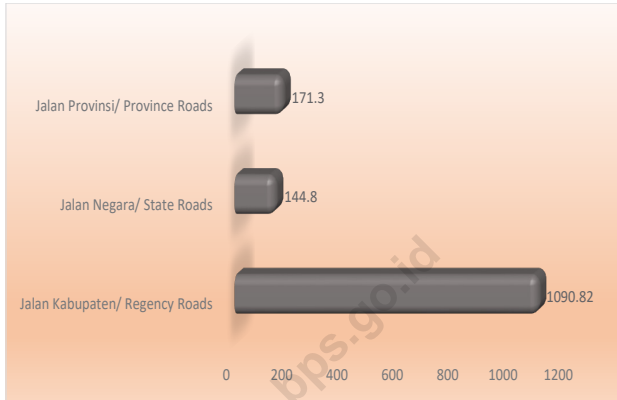
Gambar 8.1 Panjang Jalan Kabupaten menurut Jenisnya (Km), 2020
Figures 8.1 Length of Roads by Type of Road Surface (Km), 2020



Sumber/Source: Dinas Pekerjaan Umum Kabupaten Muaro Jambi/ Public Development Service of Muaro Jambi Regency

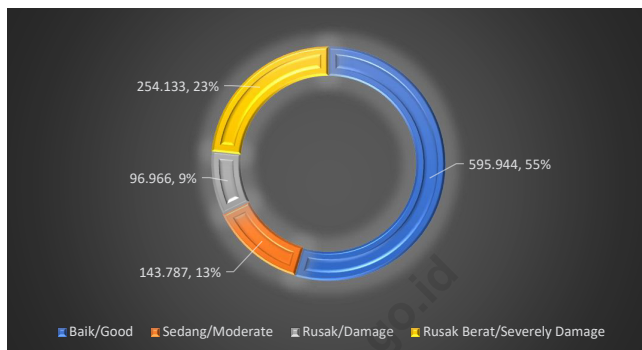
Gambar 8.2
Figures

**Panjang Jalan Menurut Tingkat Kewenangan
Pemerintahan (Km), 2020**
**Length of Roads by Level of Government Authority (Km),
2020**



Sumber/Source: Dinas Pekerjaan Umum Kabupaten Muaro Jambi/ *Public Development Service of Muaro Jambi Regency*

Gambar 8.3 Panjang Jalan Menurut Kondisi Jalan (%), 2019
Figures 8.3 **Length of Roads by Conditions of Road (%), 2019**



Sumber/Source: Dinas Pekerjaan Umum Kabupaten Muaro Jambi/ Public Development Service of Muaro Jambi Regency

8.1 TRANSPORTASI TRANSPORTATION

Tabel 8.1.1 **Panjang Jalan Menurut Tingkat Kewenangan Pemerintahan di Kabupaten Muaro Jambi (km), 2018–2020**
Table 8.1.1 **Length of Roads by Level of Government Authority in Muaro Jambi Regency (km), 2019–2020**

Tingkat Kewenangan Pemerintahan Level of Government Authority	2018	2019	2020
(1)	(2)	(3)	(4)
Negara/State	144,80	144,80	144,80
Provinsi/Province	171,30	171,30	171,30
Kabupaten/Regency	944,59	1 086,62	1090,82
Jumlah/Total	1 260,69	1 402,72	1 406, 92

Catatan/Note: ...

Sumber/Source: Dinas Pekerjaan Umum Kabupaten Muaro Jambi/ *Public Development Service of Muaro Jambi Regency*

Tabel 8.1.2 Panjang Jalan Menurut Jenis Permukaan Jalan di Kabupaten Muaro Jambi (km), 2018–2020
Table 8.1.2 Length of Roads by Type of Road Surface in Muaro Jambi Regency(km), 2018–2020

Jenis Permukaan Jalan Type of Road Surface	2018	2019	2020
(1)	(2)	(3)	(4)
Aspal/ Paved	471,71	510,50	511,477
Kerikil/ Gravel	326,64	348,60	357,689
Tanah/ Soil	33,32	43,32	37,454
Lainnya/ Others	112,92	184,20	184,20
Jalan Kabupaten/ Regency Roads	944,59	1 086,62	1090,82
Jalan Negara/ State Roads	144,80	144,80	114,80
Jalan Provinsi/ Province Roads	171,30	171,30	171,30
Jumlah/Total	1 260,69	1 402,72	1406,92

Catatan/Note: ...

Sumber/Source: Dinas Pekerjaan Umum Kabupaten Muaro Jambi/ Public Development Service of Muaro Jambi Regency

Tabel 8.1.3 Panjang Jalan Menurut Kondisi Jalan di Kabupaten Muaro Jambi (km), 2018–2019
Table *Length of Roads by Condition of Roads in Muaro Jambi Regency (km), 2018–2019*

Kondisi Jalan <i>Condition of Roads</i>	2018	2019	2020
(1)	(2)	(3)	(4)
Baik/ <i>Good</i>	537,81	576,24	595,944
Sedang/ <i>Moderate</i>	142,03	142,03	143,787
Rusak/ <i>Damage</i>	100,50	100,50	96,966
Rusak Berat/ <i>Severely Damage</i>	164,25	267,86	254,133
Jumlah/<i>Total</i>	944,59	1 086,62	1090,82

Catatan/*Note*: ...

Sumber/*Source*: Dinas Pekerjaan Umum Kabupaten Muaro Jambi/ *Public Development Service of Muaro Jambi Regency*

8.2 KOMUNIKASI COMMUNICATION

Tabel 8.2.1 Jumlah Kantor Pos Cabang Menurut Kecamatan di Kabupaten Muaro Jambi, 2017–2020
Number of Branch Post Offices by Subdistrict in Muaro Jambi Regency, 2017–2020

Kecamatan Subdistrict	2017	2018	2019	2020
(1)	(2)	(3)	(4)	(5)
Mestong	1	1	1	1
Sungai Bahar	1	1	1	3
Bahar Selatan	–	–	–	1
Bahar Utara	–	–	–	1
Kumpeh Ulu	–	–	–	–
Sungai Gelam	–	–	–	2
Kumpeh	–	–	–	2
Maro Sebo	–	–	–	–
Taman Rajo	–	–	–	–
Jambi Luar Kota	2	2	2	5
Sekernan	1	1	1	2
Muaro Jambi	5	5	5	17

Catatan/Note: ...

Sumber/Source: kantorpos.posindonesia.co.id

Jumlah
Koperasi
(Unit) | **382**



Jumlah
Anggota
(Orang) | **35.370**



Sisa Hasil Usaha
(SHU)
(Milyar rupiah) | **6,5**

PENJELASAN TEKNIS

1. Perseroan terbatas (PT) adalah suatu badan hukum untuk menjalankan usaha yang memiliki modal terdiri dari saham-saham yang pemiliknya memiliki bagian sebanyak saham yang dimilikinya. Karena modalnya terdiri dari saham-saham yang dapat diperjualbelikan, perubahan kepemilikan perusahaan dapat dilakukan tanpa perlu membubarkan perusahaan.
2. Persekutuan Komanditer (commanditaire vennootschap atau CV) adalah suatu persekutuan yang didirikan oleh seorang atau beberapa orang yang mempercayakan uang atau barang kepada seorang atau beberapa orang yang menjalankan perusahaan dan bertindak sebagai pemimpin.
3. Koperasi adalah organisasi bisnis yang dimiliki dan dioperasikan oleh orang-orang demi kepentingan bersama. Koperasi melandaskan kegiatan berdasarkan prinsip gerakan ekonomi rakyat yang berdasarkan asas kekeluargaan.

TECHNICAL NOTES

1. *A joint stock company is a business entity where different stocks can be bought and owned by shareholders. Each shareholder owns company stock in proportion, evidenced by his or her shares (certificates of ownership). This allows for the unequal ownership of a business with some shareholders owning a bigger proportion of a company than others do. Shareholders are able to transfer their shares to others without any effect to the continued existence of the company.*
2. *Commanditaire (Commanditaire Vennootschap or CV) is an alliance founded by an individual or individuals who entrusted money or goods to an individual or individuals who run the company as a leader.*
3. *Cooperatives are business organizations owned and operated by the individual for the common interest. Cooperatives base its activities on the principle of people's economic movement based on the principle of kinship.*

ULASAN

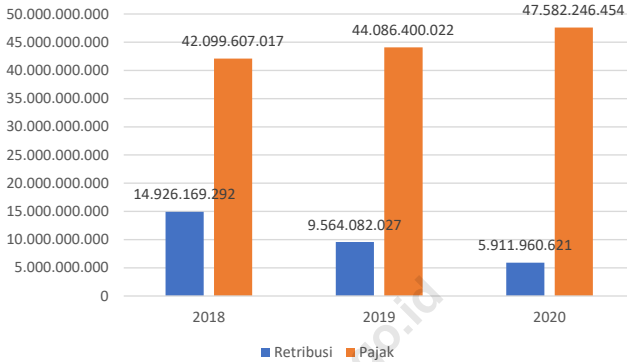
DESCRIPTION

Jumlah koperasi di Kabupaten Muaro Jambi tahun 2020 sebesar 380 unit, dibanding tahun sebelumnya sebanyak 377.

The number of cooperatives in Muaro Jambi Regency in 2020 was 380 units, the number of previous year was 377.

<https://muarojambikab.bps.go.id>


Gambar 9.1 Jumlah Penerimaan Retribusi dan Pajak, 2018- 2020
Figures *Receipt of Retribution and Tax, 2018- 2020*



Sumber/Source : Badan Pengelola Pajak dan Retribusi Daerah Kabupaten Muaro Jambi/ *Regional Tax and Retribution Management of Muaro Jambi Regency*

Gambar 9.2
Figures

Koperasi berdasarkan Jenisnya, 2020
Number of Cooperative by Kind of Cooperative, 2020



Sumber/Source : Dinas Koperasi, UKM, dan Perindag/ Industry and Trade Service of Muaro Jambi Regency

Tabel
Table 9.1**Jumlah Perusahaan Menurut Bentuk Badan Hukum di
Kabupaten Muaro Jambi, 2015–2020**
*Number of Establishments by Type of Business Entity in
Muaro Jambi Regency, 2015–2020*

Badan Hukum Business Entity	2015	2016	2017	2018	2019	2020
(1)	(2)	(3)	(4)	(5)	(6)	(7)
Perseroan Terbatas (PT)/ <i>Joint Stock Company</i>	60	64	80	96	123	...
Perseroan Komanditer/ <i>Commanditaire Vennootschap (CV)</i>	16	16	47	62	85	...
Koperasi/ <i>Cooperative</i>	366	369	375	377	377	...
Perorangan (PO)/ <i>Individual</i>	2 065	2 116	2 155	2 215	2 376	2 437
Muaro Jambi	2 507	2 565	2 657	2 750	2 961	3 022

Catatan/Note: ...

Sumber/Source: Dinas Koperasi, UKM, dan Perindag/ *Industry and Trade Service of Muaro Jambi Regency*

Tabel
Table 9.2**Jumlah Koperasi Menurut Jenis Koperasi dan Kecamatan di Kabupaten Muaro Jambi, 2020**
Number of Cooperative by Kind of Cooperative and Subdistrict in Muaro Jambi Regency, 2020

Kecamatan Subdistrict	Jenis Koperasi/ Kind of Cooperative					
	KUD	KSU	Perikanan	Perkebunan	KOPKAR	Kopontren
(1)	(2)	(3)	(4)	(5)	(6)	(7)
Mestong	4	1	1	6	1	1
Sungai Bahar	11	2	0	4	0	1
Bahar Selatan	6	0	0	1	2	1
Bahar Utara	6	0	0	3	9	0
Kumpeh Ulu	7	0	0	16	1	2
Sungai Gelam	6	2	0	18	7	4
Kumpeh	5	0	0	19	2	2
Maro Sebo	3	0	0	9	1	0
Taman Rajo	1	1	0	1	2	0
Jambi Luar Kota	6	3	0	9	3	0
Sekernan	4	3	0	21	5	0
Muaro Jambi	59	12	1	107	34	11

Catatan/Note: ...

Sumber/Source: Dinas Koperasi, UKM, dan Perindag/ Industry and Trade Service of Muaro Jambi Regency

Lanjutan Tabel/*Continued Table 9.2*

Kecamatan <i>Subdistrict</i>	Jenis Koperasi/ Kind of Cooperative					Jumlah <i>Total</i>
	KOPPAS	KPN	Kopwan	KSP	Lainnya <i>Other</i>	
(1)	(8)	(9)	(10)	(11)	(12)	(13)
Mestong	0	0	3	0	11	29
Sungai Bahar	0	0	2	3	7	30
Bahar Selatan	0	0	0	1	5	16
Bahar Utara	0	0	1	0	3	22
Kumpeh Ulu	1	0	1	0	3	31
Sungai Gelam	1	1	6	1	21	67
Kumpeh	0	1	0	0	12	41
Maro Sebo	0	6	0	0	3	22
Taman Rajo	0	1	0	0	10	16
Jambi Luar Kota	0	3	7	3	10	44
Sekernan	1	0	2	0	26	62
Muaro Jambi	3	11	22	8	111	380

Catatan/*Note*: ...Sumber/*Source*: Dinas Koperasi, UKM, dan Perindag/ *Industry and Trade Service of Muaro Jambi Regency*

Tabel 9.3
Table**Perkembangan Keadaan Koperasi Menurut Kecamatan di Kabupaten Muaro Jambi, 2020**
Development of Cooperative Condition by Subdistrict in Muaro Jambi Regency, 2020

Kecamatan Subdistrict	Jumlah Koperasi	Jumlah Anggota	Modal/Capital (Rp)		Volume Usaha Omzet (Rp)	Sisa Hasil Usaha Net Income (Rp)
			Modal Sendiri Equity	Dari Luar From Others		
(1)	(2)	(3)	(4)	(5)	(6)	(7)
Mestong	27	2 227	12 287 277	707 065	1 202 238	278 646
Sungai Bahar	32	5 235	559 544 54	1 423 031 918	675 916 600	71 051 137
Bahar Selatan	16	4 692	485 355 782	2 258 948 856	3 990 719 565	445 312 417
Bahar Utara	23	4 948	1 056 354 118	854 672	4 534 220 030	255 217 123
Kumpeh Ulu	31	728	123 033 037	211 643 000	1 917 637	40 689 608
Sungai Gelam	64	2 313	3 981 705 348	8 010 596 595	42 358 506 132	1 995 861 915
Kumpeh	41	3 339	112 800 458	767 824	90 054 815	23 143 678
Maro Sebo	16	963	202 574 701	233 036 080	2 176 746 207	3 288 355
Taman Rajo	16	5 878	8 682 724	795 446	3 913 947	6 987 877
Jambi Luar Kota	46	1 938	2 957 271 034	189 703 532	20 751 307 947	1 710 728 536
Sekernan	70	3 109	12 103 200 69	5 738 228 282	39 606 572 605	1 880 717 839
Muaro Jambi	382	35 370	21 602 809 709	18 065 191 388	114 191 077 723	6 432 998 764

Catatan/Note: ...

Sumber/Source: Dinas Koperasi, UKM, dan Perindag/ Industry and Trade Service of Muaro Jambi Regency

Tabel
Table 9.4

**Penerimaan Retribusi Daerah Menurut Jenisnya di
Kabupaten Muaro Jambi (Rupiah), 2020**
*Receipt of Regional Retribution by Type in Muaro Jambi
Regency (Rupiah), 2020*

Jenis Retribusi Types of Retribution	2018	2019	2020
(1)	(2)	(3)	(4)
Potong Hewan	2 100 000	7 812 000	16 000 000
I M B	2 966 552 818	3 663 487 734	2 142 132 914
KTP & AKTE	-	-	-
Pasar	62 284 000	72 781 000	75 480 000
Parkir	-	43 724 400	22 173 200
Kebersihan	75 660 000	78 320 000	70 945 000
Pelayanan Kesehatan	340 079 800	430 352 000	381 769 000
Alat Pemadam Kebakaran	-	-	-
Usaha Angkutan Jalan	-	-	-
Pengujian Kendaraan Bermotor	270 924 770	343 711 260	60 894 000
Pemakaian Kekayaan Daerah	190 074 840	423 583 820	20 880 000
Ganti Rugi Galian Jalan	-	-	-
Terminal	5 110 000	5 110 000	3 850 000
Penyedotan Kakus	-	-	-
Jual Ternak	-	-	-
Jual Benih Ikan/Penjualan Hasil Prod Usaha Daerah	20 200 000	10 020 000	33 650 000
Izin Gangguan/HO	101 574 840	-	-
Izin Trayek	-	-	-
Lain-lain	10 891 608 224,11	4 485 179 812,62	3 084 186 506,84
Jumlah/ Total	14 926 169 292,11	9 564 082 026,62	5 911 960 620,84

Catatan/Note: ...

Sumber/Source: Badan Pengelola Pajak dan Retribusi Daerah Kabupaten Muaro Jambi/ *Regional Tax and Retribution Management of Muaro Jambi Regency*

Tabel
Table 9.5**Jumlah Penerimaan Pajak Daerah Menurut Jenisnya di Kabupaten Muaro Jambi (Rupiah), 2020**
Amount of Regional Tax Revenue by Type in Muaro Jambi Regency (Rupiah), 2020

Jenis Retribusi Types of Retribution	2018	2019	2020
(1)	(2)	(3)	(4)
Pajak Hotel	4 565 000	56 870 000	6 900 000
Pajak Restoran	713 559 823	1 046 404 573	1 322 869 137
Pajak Hiburan	530 959 350	502 395 158	150 008 357
Pajak Reklame	1 039 541 240	1 197 137 703	1 133 247 071
Pajak Penerangan Jalan	16 776 966 61	18 559 617 113	19 519 633 668
Pajak Galian C	-	934 386 800	2 052 932 404
Pajak Parkir	-	43 724 400	22 173 200
Pajak Air Bawah Tanah	70 224 820	108 666 880	88 086 876
Pajak Sarang Burung Walet	25 500 000	34 256 000	24 300 000
Pajak Lingkungan	0	0	0
Pajak Bea Perolehan Hak atas Tanah dan Bangunan	22 898 290 170,80	21 602 941 395,10	23 262 095 741
Jumlah/ Total	42 099 607 016,80	44 086 400 022,10	47 582 246 454

Catatan/Note: ...

Sumber/Source: Badan Pengelola Pajak dan Retribusi Daerah Kabupaten Muaro Jambi/ *Regional Tax and Retribution Management of Muaro Jambi Regency*

Tabel
Table 9.6**Hasil Pungutan PBB Menurut Kecamatan dan Sektor di Kabupaten Muaro Jambi (Rupiah), 2020**
PBB Results by District and Sector in Muaro Jambi Regency (Rupiah), 2020

Kecamatan Subdistric	Rencana Penerimaan Acceptance Plan	Realisasi Penerimaan	Persentase Target Target Percentage (%)
(1)	(2)	(3)	(4)
Mestong	1 047 262 875,49	1 191 552 986	1,138
Sungai Bahar	443 946 568,20	445 833 727	1,004
Bahar Selatan	255 936 030,98	253 747 845	0,992
Bahar Utara	268 430 138,24	266 900 046	0,994
Kumpeh Ulu	389 460 927,98	471 647 204	1,211
Sungai Gelam	691 174 648,91	887 253 852	1,284
Kumpeh	321 004 130,44	215 339 249	0,671
Maro Sebo	191 307 686,84	185 236 427	0,968
Taman Rajo	690 977 463,68	725 229 736	1,050
Jambi Luar Kota	1 225 304 433,08	1 188 568 245	0,970
Sekernan	475 195 096,16	731 408 263	1,539
Muaro Jambi	6 000 000 000,00	6 562 717 580	1,094

Catatan/Note: ...

Sumber/Source: Badan Pengelola Pajak dan Retribusi Daerah Kabupaten Muaro Jambi/ *Regional Tax and Retribution Management of Muaro Jambi Regency*

Tabel
Table 9.7**Jumlah Kantor Bank Menurut Kelompok Bank di
Kabupaten Muaro Jambi, 2015–2020**
**Number of Bank Offices by Bank Group in Muaro Jambi
Regency, 2015–2020**

Kelompok Bank Bank Group	2015	2016	2017	2018	2019	2020
(1)	(2)	(3)	(4)	(5)	(6)	(7)
Kantor Pusat (KP)	0	0	0	0	0	0
Kantor Cabang (KC)	0	0	0	0	0	0
Kantor Cabang Pembantu (KCP)	19	20	20	20	20	20
Kantor Kas (KK)	10	10	10	10	9	9

Catatan/Note: ...

Sumber/Source: Otoritas Jasa Keuangan (OJK)/Financial Services Authority (OJK)

Tabel
Table 9.8**Jumlah Pinjaman Rupiah Bank Umum Berdasarkan Lapangan Usaha di Kabupaten Muaro Jambi, 2020**
Commercial Bank Loan Amount Based on Industry in Muaro Jambi Regency, 2020

Kelompok Bank Bank Group	Jumlah Pinjaman (Rp) Loan Amount
(1)	(2)
Pertanian, perburuan dan Kehutanan/ <i>Agriculture, hunting and forestry</i>	13 173 410 560
Perikanan/ <i>Fishery</i>	639 336 949
Pertambangan dan Penggalian/ <i>Mining and excavation</i>	102 594 631
Industri Pengolahan/ <i>Processing industry</i>	448 643 258
Listrik, gas dan air/ <i>Electricity, gas and water</i>	-
Konstruksi/ <i>Construction</i>	-
Perdagangan Besar dan Eceran/ <i>Wholesale and Retail Trade</i>	5 242 535 175
Penyediaan akomodasi dan penyediaan makan minum/ <i>Provision of accommodation and provision of food and drink</i>	391 237 274
Transportasi, pergudangan dan komunikasi / <i>Transportation, warehousing and communication</i>	-
Perantara Keuangan/ <i>Financial Intermediary</i>	-
Real Estate, Usaha Persewaan, dan Jasa Perusahaan/ <i>Real Estate, Rental Business, and Corporate Services</i>	176 115 552
Administrasi Pemerintahan, Pertahanan dan Jaminan Sosial Wajib/ <i>Government Administration, Defense and Compulsory Social Security</i>	-
Jasa Pendidikan/ <i>Education Services</i>	-
Jasa Kesehatan dan Kegiatan Sosial/ <i>Health Services and Social Activities</i>	1 495 129 591
Jasa Kemasyarakatan, Sosial Budaya, Hiburan dan Perorangan lainnya/ <i>Community, Socio-Cultural, Entertainment and other Individual Services</i>	1 455 167 297
Jasa Perorangan yang Melayani Rumah Tangga/ <i>Individual Services Serving Households</i>	-
Badan Internasional dan Badan Ekstra Internasional Lainnya/ <i>International Bodies and Other Extra-International Agencies</i>	-
Kegiatan yang belum jelas batasannya/ <i>Activities with unclear boundaries</i>	-
Rumah Tinggal/ <i>Residential home</i>	5 207 200 512
Flat Apartemen/ <i>Apartment flat</i>	1 813 242 782
Keperluan Lainnya/ <i>Other needs</i>	362 700 612 612
Jumlah/ Total	392 845 226 193

Catatan/Note: ...

Sumber/Source: Otoritas Jasa Keuangan (OJK)/Financial Services Authority (OJK)

Tabel
Table 9.9**Jumlah Pinjaman Rupiah Bank Umum Berdasarkan
Penggunaan di Kabupaten Muaro Jambi, 2020**
**Commercial Bank Loan Amount Based on Usage in Muaro
Jambi Regency, 2020**

Penggunaan Usage	Jumlah Rekening	Jumlah Pinjaman (Rp) Number of Loan
(1)	(2)	(3)
Kredit Investasi/Investment Credit	138	4 729 815 302
Kredit Modal Kerja/Working capital credit	186	18 394 354 985
Kredit Konsumsi/Consumption Credit	2 299	369 721 055 906
Jumlah/ Total	2 623	392 845 226 193

Catatan/Note: ...

Sumber/Source: Otoritas Jasa Keuangan (OJK)/Financial Services Authority (OJK)

Tabel
Table 9.10**Jumlah Pinjaman Rupiah Bank Umum Berdasarkan Skala
Bisnis di Kabupaten Muaro Jambi, 2020**
*Commercial Bank Loan Amount Based on Business Scale in
Muaro Jambi Regency, 2020*

Penggunaan Usage	Jumlah Rekening	Jumlah Pinjaman (Rp) Number of Loan
(1)	(2)	(3)
UMKM	324	23 124 170 287
Non UMKM	2 299	369 721 055 906
Jumlah/ Total	2 623	392 845 226 193

Catatan/Note: ...

Sumber/Source: Otoritas Jasa Keuangan (OJK)/Financial Services Authority (OJK)

PENGELUARAN PENDUDUK

POPULATION EXPENDITURE

BAB
Chapter

10

Persentase Pengeluaran per Kapita Sebulan
Kabupaten Muaro Jambi 2020



56,61%

makanan/*food*

bukan makanan/*non food*

43,39%



6,78%
padi-padian
/Cereals



25,51%

perumahan & fasilitas ruta
/Housing and household facilities



38,15%
lainnya

aneka komoditas
& jasa
/Goods and services



8,11%

13,42%

makanan & minuman jadi
/prepared food and beverages



8,03%
rokok/*Cigarettes*

PENJELASAN TEKNIS

1. Pengeluaran rata-rata per kapita adalah biaya yang dikeluarkan untuk konsumsi semua anggota rumah tangga selama sebulan baik yang berasal dari pembelian, pemberian maupun produksi sendiri dibagi dengan banyaknya anggota rumah tangga dalam rumah tangga tersebut.

TECHNICAL NOTES

1. *Per capita Average Expenditure is the cost spent for all household members consumption during the month, whether from purchasing, giving or own production, divided by the number of household members in the household..*

<https://muarojambikab.bps.go.id>

ULASAN

Pada tahun 2020 pengeluaran per kapita sebulan terbesar di Kabupaten Muaro Jambi berkisar di kelompok pengeluaran Rp.500.000,- – Rp.749.000,- dengan persentase penduduk sebesar 27,6% dari jumlah keseluruhan penduduk Muaro Jambi.

Pengeluaran rata-rata per kapita sebulan untuk kelompok makanan terbesar adalah pengeluaran untuk jenis makanan dan minuman jadi yaitu mencapai Rp 142.226,- per bulan. Selanjutnya diikuti pengeluaran untuk jenis rokok yang mencapai Rp 85.046,-.

Sedangkan untuk pengeluaran rata-rata per kapita sebulan untuk kelompok non makanan terbesar adalah pengeluaran untuk perumahan dan fasilitas perumahan yang mencapai 58,8% dari total pengeluaran untuk non makanan.

DESCRIPTION

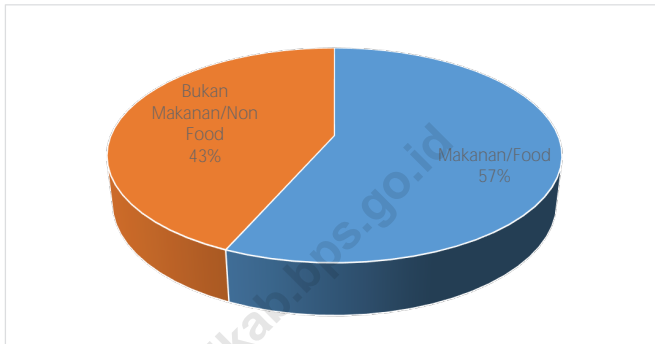
In 2020, the highest expenditure per capita per month in Muaro Jambi Regency was about Rp.500.000,- – Rp.749.000,- with its percentage as much as 27,6 percent of the overall population of Muaro Jambi Regency.

The highest of average expenditure per capita per month of food group was spending on Prepared food and beverages which was Rp142.226,-. Followed by expenditure for Cigarettes which reached Rp85.046,-.

As for the average expenditure per capita per month for the largest non-food groups are spending on housing and household facilities, , which reached 58,8% of the expenditure for non-food.

Gambar 10.1
Figures

Persentase Pengeluaran per Kapita Sebulan Menurut Kelompok Komoditas (%), 2020
Percentage of Monthly Expenditure per Capita by Commodity Group (%), 2020

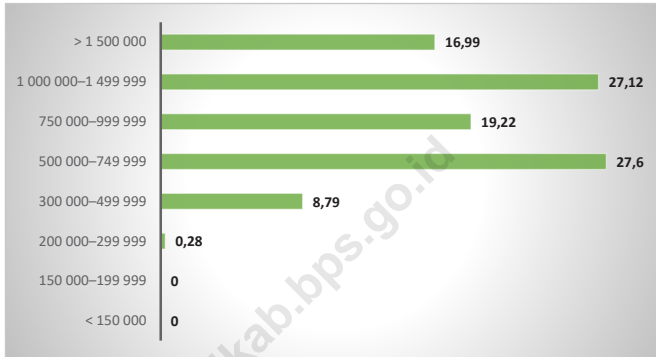


Catatan/Note: ...

Sumber/Source: BPS, Survei Sosial Ekonomi Nasional (Susenans) Maret/BPS-Statistics Indonesia, National Socioeconomic Survey March

<https://muarojambi.bps.go.id>

Gambar 10.2 **Persentase Penduduk Menurut Golongan Pengeluaran Per Kapita Sebulan (%), 2020**
Figures **Percentage of Population by Per Capita Spending Group (%), 2020**



Sumber/Source: BPS, Survei Sosial Ekonomi Nasional (Susenas) Maret/BPS-Statistics Indonesia, National Socioeconomic Survey March

Gambar 10.3
Figures

Pengeluaran per Kapita Sebulan Menurut Kelompok Komoditas Makanan, 2020
Monthly Expenditure per Capita by Food Commodity, 2020



Sumber/Source: BPS, Survei Sosial Ekonomi Nasional (Susenas) Maret/BPS-Statistics Indonesia, National Socioeconomic Survey March

Tabel 10.1 **Rata-rata Pengeluaran per Kapita Sebulan Menurut Kelompok Komoditas (rupiah) di Kabupaten Muaro Jambi, 2019 dan 2020**
Monthly Average Expenditure per Capita by Commodity Group (rupiahs) in Muaro Jambi Regency, 2019 and 2020

Kelompok Komoditas/Commodity Group	2019	2020
(1)	(2)	(3)
Makanan/Food		
Padi-padian/Cereals	62 877	71 794
Umbi-umbian/Tubers	6 851	8 353
Ikan/udang/cumi/kerang/Fish/shrimp/common squid/shells	52 819	55 827
Daging/Meat	28 164	31 131
Telur dan susu/Eggs and milk	26 982	27 825
Sayur-sayuran/Vegetables	49 324	69 361
Kacang-kacangan/Legumes	10 121	10 876
Buah-buahan/Fruits	21 131	32 514
Minyak dan kelapa/Oil and coconut	15 370	17 139
Bahan minuman/Beverage stuffs	17 881	21 909
Bumbu-bumbuan/Spices	13 863	13 898
Konsumsi lainnya/Miscellaneous food items	11 445	11 861
Makanan dan minuman jadi/Prepared food and beverages	141 317	142 226
Rokok/Cigarettes	70 690	85 046
Jumlah makanan/Total food	528 834	599 760
Bukan makanan/Non-food		
Perumahan dan fasilitas rumah tangga/Housing and household facilities	233 483	270 279
Aneka komoditas dan jasa/Goods and services	73 744	85 965
Pakaian, alas kaki, dan tutup kepala/Clothing, footwear, and headgear	35 547	34 525
Komoditas tahan lama/Durable goods	42 867	21 089
Pajak, pungutan, dan asuransi/Taxes and insurance	23 891	29 654
Keperluan pesta dan upacara/kenduri/Parties and ceremonies	17 680	18 156
Jumlah bukan makanan/Total non-food	427 212	459 668
Jumlah/Total	956 047	1 059 428

Catatan/Note: ...

Sumber/Source: BPS, Survei Sosial Ekonomi Nasional (Susenas) Maret/BPS-Statistics Indonesia, National Socioeconomic Survey March

Tabel
Table 10.2

Persentase Pengeluaran per Kapita Sebulan Menurut Kelompok Komoditas di Kabupaten Muaro Jambi, 2019 dan 2020
Percentage of Monthly Expenditure per Capita by Commodity Group in Muaro Jambi Regency, 2019 and 2020

Kelompok Komoditas/Commodity Group	2019	2020
(1)	(2)	(3)
Makanan/Food		
Padi-padian/ <i>Cereals</i>	6,58	6,78
Umbi-umbian/ <i>Tubers</i>	0,72	0,79
Ikan/udang/cumi/kerang/ <i>Fish/shrimp/common squid/shells</i>	5,52	5,27
Daging/ <i>Meat</i>	2,95	2,94
Telur dan susu/ <i>Eggs and milk</i>	2,82	2,63
Sayur-sayuran/ <i>Vegetables</i>	5,16	6,55
Kacang-kacangan/ <i>Legumes</i>	1,06	1,03
Buah-buahan/ <i>Fruits</i>	2,21	3,07
Minyak dan kelapa/ <i>Oil and coconut</i>	1,61	1,62
Bahan minuman/ <i>Beverage stuffs</i>	1,87	2,07
Bumbu-bumbuan/ <i>Spices</i>	1,45	1,31
Konsumsi lainnya/ <i>Miscellaneous food items</i>	1,20	1,12
Makanan dan minuman jadi/ <i>Prepared food and beverages</i>	14,78	13,42
Rokok/ <i>Cigarettes</i>	7,39	8,03
Jumlah makanan/Total food	55,31	56,61
Bukan makanan/Non-food		
Perumahan dan fasilitas rumah tangga/ <i>Housing and household facilities</i>	24,42	25,51
Aneka komoditas dan jasa/ <i>Goods and services</i>	7,71	8,11
Pakaian, alas kaki, dan tutup kepala/ <i>Clothing, footwear, and headgear</i>	3,72	3,26
Komoditas tahan lama/ <i>Durable goods</i>	4,48	1,99
Pajak, pungutan, dan asuransi/ <i>Taxes and insurance</i>	2,50	2,80
Keperluan pesta dan upacara/kenduri/ <i>Parties and ceremonies</i>	1,85	1,71
Jumlah bukan makanan/Total non-food	44,69	43,39
Jumlah/Total	100	100

Catatan/Note: ...

Sumber/Source: BPS, Survei Sosial Ekonomi Nasional (Susenas) Maret/BPS-Statistics Indonesia, National Socioeconomic Survey March

Tabel
Table 10.3**Persentase Penduduk Menurut Golongan Pengeluaran Per Kapita Sebulan di Kabupaten Muaro Jambi, 2020**
Percentage of Population by Per Capita Spending Group a Month in Muaro Jambi Regency, 2020

Golongan Pengeluaran Spending Group (Rp)	2020
(1)	(2)
< 150 000	0,00
150 000–199 999	0,00
200 000–299 999	0,28
300 000–499 999	8,79
500 000–749 999	27,60
750 000–999 999	19,22
1 000 000–1 499 999	27,12
> 1 500 000	16,99
Jumlah/Total	100,00

Catatan/Note: ...

Sumber/Source: BPS, Survei Sosial Ekonomi Nasional (Susenas) Maret/BPS-Statistics Indonesia, National Socioeconomic Survey March

JUMLAH SARANA PERDAGANGAN, 2020

3 831

PEDAGANG



40

PASAR

LOS

632

KIOS

338

PENJELASAN TEKNIS

1. Perusahaan adalah suatu badan yang melakukan kegiatan ekonomi, bertujuan menghasilkan barang/jasa, terletak di suatu bangunan fisik pada lokasi tertentu, dan mempunyai catatan administrasi tersendiri mengenai produksi dan struktur biaya, serta ada seorang atau lebih yang bertanggung jawab atas resiko usaha. Badan usaha perusahaan dapat berbetuk PT, CV, Firma, PT (Persero), Perusahaan Umum (Perum) atau Perusahaan Jawatan.
2. Perseroan terbatas (PT) adalah suatu badan hukum untuk menjalankan usaha yang memiliki modal terdiri dari saham-saham yang pemiliknya memiliki bagian sebanyak saham yang dimilikinya. Karena modalnya terdiri dari saham-saham yang dapat diperjualbelikan, perubahan kepemilikan perusahaan dapat dilakukan tanpa perlu membubarkan perusahaan.
3. Persekutuan Komanditer (commanditaire vennootschap atau CV) adalah suatu persekutuan yang didirikan oleh seorang atau beberapa orang yang mempercayakan uang atau barang kepada seorang atau beberapa orang yang menjalankan perusahaan dan bertindak sebagai pemimpin.

TECHNICAL NOTES

1. *Enterprise is an entity conducting economic activities to provide goods/services, located in a physical building at a particular location, and maintain business records regarding production and cost structure, as well as at least one person who is responsible for business risk. Companies can form a business entity PT, CV, Firm, PT (Persero), Public Company or Bureau Company.*
2. *A joint stock company is a business entity where different stocks can be bought and owned by shareholders. Each shareholder owns company stock in proportion, evidenced by his or her shares (certificates of ownership). This allows for the unequal ownership of a business with some shareholders owning a bigger proportion of a company than others do. Shareholders are able to transfer their shares to others without any effect to the continued existence of the company.*
3. *Commanditaire (Commanditaire Vennootschap or CV) is an alliance founded by an individual or individuals who entrusted money or goods to an individual or individuals who run the company and act as a leader.*

ULASAN

Pedagang di Kabupaten Muaro Jambi didominasi oleh pedagang kecil. Jumlah pedagang tahun 2020 sebesar 3.831 orang.

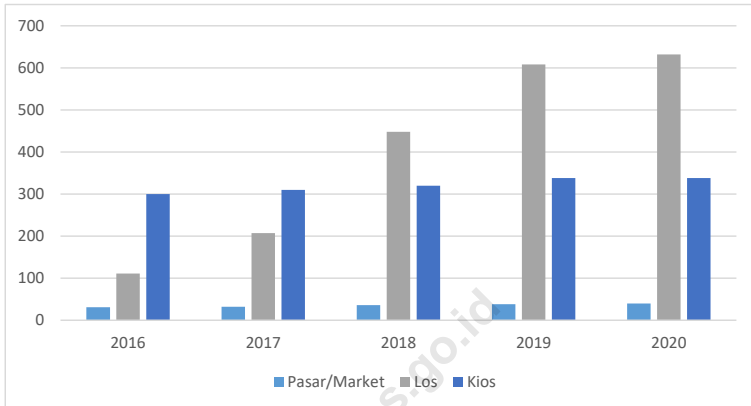
Di Kabupaten Muaro Jambi terdapat 34 pasar tradisional yang tersebar di 9 kecamatan.

DESCRIPTION

Traders in Muaro Jambi regency is dominated by small traders. The number of trader in 2020 was 3.831 people.

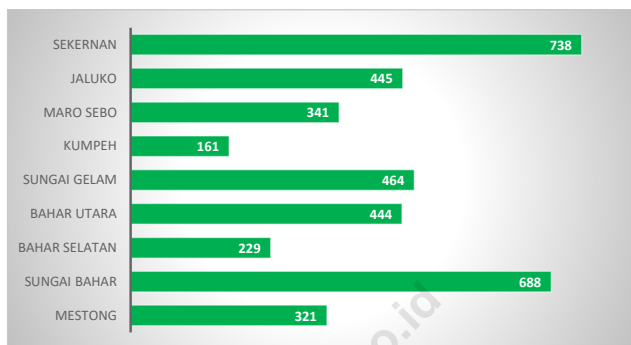
In Muaro Jambi there are 34 traditional markets which is gone around at 9 district

Gambar 11.1 Jumlah Sarana Perdagangan, 2016-2020
Figures **Number of Trading Facilities, 2016-2020**



Sumber/Source: Dinas Koperasi, UKM, dan Perindag/ *Industry and Trade Service of Muaro Jambi Regency*

Gambar 11.2 **Jumlah Pedagang di Pasar Menurut Kecamatan, 2020**
Figures **Number of Sellers in the Market by Subdistrict, 2020**



Sumber/Source: Dinas Koperasi, UKM, dan Perindag/ *Industry and Trade Service of Muaro Jambi Regency*

Tabel
Table 11.1

**Jumlah Sarana Perdagangan Menurut Jenisnya di
Kabupaten Muaro Jambi, 2016–2020**
**Number of Trading Facilities by Type of Facility in Muaro
Jambi Regency, 2016–2020**

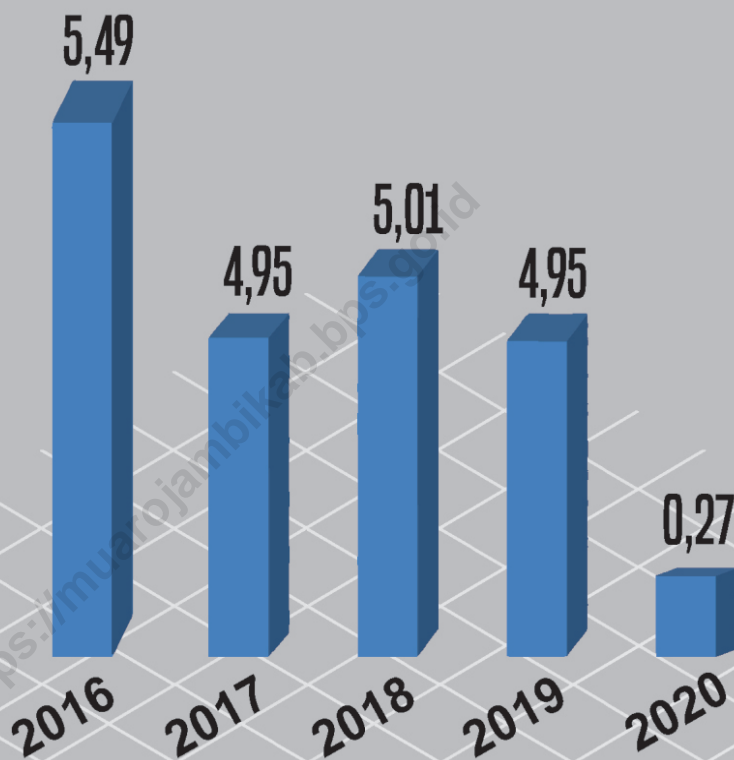
Jenis Sarana Perdagangan Type of Trading Facilities	2016	2017	2018	2019	2020
(1)	(2)	(3)	(4)	(5)	(6)
Pasar/Market	31	32	36	38	40
Los	111	207	448	608	632
Kios	300	310	320	338	338
Pedagang/ Seller	3 152	3 258	3 629	3 807	3 831

Catatan/Note: ...

Sumber/Source: Dinas Koperasi, UKM, dan Perindag/ Industry and Trade Service of Muaro Jambi Regency

Tabel 11.2 Jumlah Sarana Perdagangan Menurut Kecamatan dan Jenisnya di Kabupaten Muaro Jambi, 2020
Number of Trading Facilities by Type of Facility And Subdistrict in Muaro Jambi Regency, 2020

Kecamatan Subdistrict	Pasar Umum Public Market	Pasar Tradisional Tradhisional Market	Pedagang Seller
(1)	(2)	(3)	(4)
Mestong	1	4	321
Sungai Bahar	1	4	688
Bahar Selatan	–	3	229
Bahar Utara	–	5	444
Kumpeh Ulu	–	–	–
Sungai Gelam	1	5	464
Kumpeh	1	5	161
Maro Sebo	–	2	341
Taman Rajo	–	–	–
Jambi Luar Kota	–	4	445
Sekernan	2	5	738
Muaro Jambi	6	34	3 831



LAJU PERTUMBUHAN PDRB

PENJELASAN TEKNIS

1. Penghitungan statistik neraca nasional mengikuti buku petunjuk yang diterbitkan oleh Perserikatan Bangsa Bangsa (PBB) dikenal sebagai Sistem Neraca Nasional (SNN). SNN adalah rekomendasi internasional tentang bagaimana menyusun ukuran aktivitas ekonomi yang sesuai dengan standar neraca baku yang didasarkan pada prinsip-prinsip ekonomi. Rekomendasi yang dimaksud dinyatakan dalam sekumpulan konsep, definisi, klasifikasi, dan aturan neraca yang disepakati secara internasional dalam mengukur indikator tertentu seperti Produk Domestik Bruto (PDB). Salah satu bentuk adaptasi pencatatan statistik nasional adalah melakukan perubahan tahun dasar PDB Indonesia dari tahun 2000 ke 2010. Perubahan tahun dasar PDB dilakukan seiring dengan mengadopsi rekomendasi PBB yang tertuang dalam Sistem Neraca Nasional 2008 (SNA 2008).
2. Produk Domestik Bruto pada tingkat nasional serta Produk Domestik Regional Bruto (PDRB) pada tingkat regional (provinsi) menggambarkan kemampuan suatu wilayah untuk menciptakan nilai tambah pada suatu waktu tertentu. Untuk menyusun PDB maupun PDRB digunakan 2

TECHNICAL NOTES

1. *The method used to estimate national accounts statistics is based on the standard guidelines formed by United Nation known as System of National Accounts (SNA). SNA is the internationally agreed standard set of recommendations on how to compile measures of economic activity in accordance with strict accounting conventions based on economic principles. The recommendations are expressed in term of a set of concepts, definitions, classifications and accounting rules that comprise the internationally agreed standard for measuring indicators such as Gross Domestic Product (GDP). One of the improvement in the national statistical system is to rebase GDP form base year 2000 to 2010 in order to capture current economic condition. It is in line with the United Nations (UN) recommendation on 2008 SNA.*
2. *The basic measure of the value added arising from economic activity is known as Gross Domestic Product at the national level and Gross Regional Domestic Product (GRDP) at the regional level (provinces/regencies/municipalities). To compile these statistics, two approaches have been used, i.e. "production approach" and "expenditure approach". The first approach is to measure value added produced by*

pendekatan, yaitu lapangan usaha dan pengeluaran. Keduanya menyajikan komposisi data nilai tambah dirinci menurut sumber kegiatan ekonomi (lapangan usaha) dan menurut komponen penggunaannya. PDB maupun PDRB dari sisi lapangan usaha merupakan penjumlahan seluruh komponen nilai tambah bruto yang mampu diciptakan oleh sektor-sektor ekonomi atas berbagai aktivitas produksinya. Sedangkan dari sisi pengeluaran menjelaskan tentang penggunaan dari nilai tambah tersebut.

3. PDB menurut lapangan usaha mengalami perubahan klasifikasi dari 9 lapangan usaha menjadi 17 lapangan usaha. PDB menurut lapangan usaha dirinci menurut total nilai tambah dari seluruh sektor ekonomi yang mencakup lapangan usaha Pertanian, Kehutanan, dan Perikanan; Pertambangan dan Penggalian; Industri Pengolahan; Pengadaan Listrik dan Gas; Pengadaan Air, Pengelolaan Sampah, Limbah dan Daur Ulang; Konstruksi; Perdagangan Besar dan Eceran, Reparasi Mobil dan Sepeda Motor; Transportasi dan Pergudangan; Penyediaan Akomodasi dan Makan Minum; Informasi dan Komunikasi; Jasa Keuangan dan Asuransi; Real Estat; Jasa Perusahaan; Administrasi Pemerintahan, Pertahanan

various kinds of economic activities, while the second approach is to measure final uses of the country's output. In other words, GDP/GRDP is the sum of total value added produced by all economic industries (activities) and the way of using it.

3. *GDP by industry classification changes from 9 sectors to 17 industries. GDP by industry is classified by types of economic activities such as Agriculture, Forestry and Fishing; Mining and Quarrying; Manufacturing; Electricity and Gas; Water supply, Sewerage, Waste Management and Remediation Activities; Construction; Wholesale and Retail Trade; Repair of Motor Vehicles and Motorcycles; Transportation and Storage; Accommodation and Food Service Activities; Information and Communication; Financial and Insurance Activities; Real Estate Activities; Business Activities; Public Administration; Defence and Compulsory Social Security; Education; Human Health and Social Work Activities; and Other Services Activities.*
4. *GDP by expenditure classification changes where consumption expenditure Non-profit Institutions Serving Households (NPISH) previously included as part of household consumption expenditure is taken out into separate component. So that, GDP by type of expenditures is classified into: household consumption*

- dan Jaminan Sosial Wajib; Jasa Pendidikan; Jasa Kesehatan dan Kegiatan Sosial; dan Jasa lainnya.
4. PDB menurut pengeluaran mengalami perubahan klasifikasi dimana pengeluaran konsumsi Lembaga Non Profit yang Melayani Rumah Tangga (LNPR) yang sebelumnya termasuk bagian dari pengeluaran konsumsi rumah tangga menjadi komponen terpisah. Sehingga klasifikasi PDB menurut pengeluaran dirinci menjadi 7 komponen yaitu komponen pengeluaran konsumsi rumah tangga, pengeluaran konsumsi LNPR, pengeluaran konsumsi pemerintah, pembentukan modal tetap bruto, perubahan inventori, ekspor barang dan jasa, dan impor barang dan jasa.
 5. Pengeluaran konsumsi rumah tangga mencakup berbagai pengeluaran konsumsi akhir rumah tangga atas barang dan jasa untuk memenuhi kebutuhan individu ataupun kelompok secara langsung. Pengeluaran rumah tangga di sini mencakup makanan dan minuman selain restoran; pakaian, alas kaki dan jasa perawatannya; perumahan dan perlengkapan rumah tangga; kesehatan dan pendidikan; transportasi dan komunikasi; restoran dan hotel serta lainnya.
- expenditure, NPISH consumption expenditure, Government consumption expenditure, gross fixed capital formation, changes in inventories, exports of goods and services, and imports of goods and services.*
5. *Household consumption expenditures consist of expenditures incurred by households, which are used for both individual or collective needs. Household consumptions are classified into food and beverages other than restaurants; clothing, footwear, and related maintenance services; housing and household equipment; health and education; transport and communication; restaurants and hotels; and others.*
 6. *Government consumption expenditure consists of Individual Consumption Expenditure and Collective Consumption Expenditure. Individual goods and services are private goods and services, which the characteristics of private goods is a) Scarcity, that there is a scarcity/limited in number; b) Excludable consumption, the consumption of goods can be limited only to those who meet certain requirements (usually the price); c) Rivalrous competition, ie consumption by the consumer will reduce or eliminate the chance of another party to do so. Examples of goods and services produced by Government and classified as*

6. Pengeluaran Pemerintah terdiri dari Pengeluaran Konsumsi Individu dan Pengeluaran Konsumsi Kolektif. Barang dan jasa individu merupakan barang dan jasa privat, dimana ciri-ciri barang privat adalah a) Scarcity, yaitu ada kelangkaan/keterbatasan dalam jumlah; b) Excludable consumption, yaitu konsumsi suatu barang dapat dibatasi hanya pada mereka yang memenuhi persyaratan tertentu (biasanya harga); c) Rivalrous competition, yaitu konsumsi oleh satu konsumen akan mengurangi atau menghilangkan kesempatan pihak lain untuk melakukan hal serupa. Contoh barang dan jasa yang dihasilkan pemerintah dan tergolong sebagai barang dan jasa individu adalah jasa pelayanan kesehatan pemerintah di rumah sakit/puskesmas dan jasa pendidikan di sekolah/universitas negeri. Sedangkan barang dan jasa kolektif ekuivalen dengan barang publik yang memiliki ciri a) Non rivalry, yaitu penggunaan satu konsumen terhadap suatu barang tidak mengurangi kesempatan konsumen lain untuk juga mengkonsumsi barang tersebut; b) Non excludable, yaitu apabila suatu barang publik tersedia, maka tidak ada yang dapat menghalangi siapapun untuk memperoleh manfaat dari barang tersebut atau dengan

goods and services of individuals is the Government health services in hospitals/health centers and education services in schools/universities. Collective goods and services equivalent to public goods characterized by a) Non-rivalry, namely the use of a consumer for an item does not reduce the chance of another consumer to also consume goods; b) Non-excludable, i.e. when a public good available, then nothing can hinder anyone to benefit from the goods or in other words everyone has access to the goods. Examples of goods and services produced by Government and classified as collective goods and services is carried military defense services and the police's security.

7. *Gross Fixed Capital Formation (GFCF) includes procurement, manufacture, and the purchase of capital goods. Capital goods are goods which are used for the production process, durable or have a service life of more than one year such as buildings, machinery, and transportation equipment. Including here: huge improvement that are to extend the life or changing the shape or the capacity of the capital goods. Capital expenditures for military purposes are also covered as GFCF. GFCF component are classified into six sub-components: Construction; Machinery and Equipment; vehicle; Other equipment; Cultivated*

- kata lain setiap orang memiliki akses ke barang tersebut. Contoh barang dan jasa yang dihasilkan pemerintah dan tergolong sebagai barang dan jasa kolektif adalah jasa pertahanan yang dilakukan TNI dan keamanan yang dilakukan kepolisian.
7. Pembentukan Modal Tetap Bruto (PMTB) mencakup pengadaan, pembuatan, dan pembelian barang modal. Barang modal dimaksud adalah barang-barang yang digunakan untuk proses produksi, tahan lama atau yang mempunyai umur pemakaian lebih dari satu tahun seperti bangunan, mesin-mesin dan alat angkutan. Termasuk pula di sini perbaikan besar (berat) yang sifatnya memperpanjang umur atau mengubah bentuk atau kapasitas barang modal tersebut. Pengeluaran barang modal untuk keperluan militer juga dicakup sebagai PMTB. Klasifikasi komponen PMTB dibagi menjadi 6 sub komponen yaitu Konstruksi; Mesin dan Peralatan; Kendaraan; Peralatan Lainnya; Cultivated Biological Resources (CBR) dan Produk Kekayaan Intelektual.
 8. Ekspor barang dan jasa merupakan transaksi perdagangan barang dan jasa dari penduduk (residen) ke bukan penduduk (nonresiden). Impor barang dan jasa adalah transaksi perdagangan dari bukan penduduk ke penduduk. Ekspor atau impor barang terjadi *Biological Resources (CBR) and Intellectual Property Product.*
 8. *Exports of goods and services consist of transactions of goods and services from residents to non-residents. Imports of goods and services consist of transaction of goods and services from non-residents to residents. Exports and imports of goods occur when there are changes in ownership of goods between residents and non-residents (with or without physical movements of goods across frontiers). On the GDP at 2010 basic year, exports and imports of goods specified into non oil and gas and oil and gas.*
 9. *GDP and its aggregations are presented in two forms: at current market prices and at constant base year market prices. In presenting current market prices, all aggregates are valued at current market prices, while base year constant market prices are shown by valuing all aggregates at fixed base year prices. Year of 2010 is used as the base year in this publication.*
 10. *Growth rate of Gross Domestic Product is derived from GDP at constant market prices. It is obtained by subtracting the value of GDP year n with the value of GDP year n-1, divided by the value of GDP year n-1 then multiplied by 100 percent. The growth rate of GDP explains the income growth during the given period.*

pada saat terjadi perubahan hak kepemilikan barang antara penduduk dengan bukan penduduk (dengan atau tanpa perpindahan fisik barang tersebut). Pada PDB dengan tahun dasar 2010, ekspor dan impor barang dirinci menjadi nonmigas dan migas.

9. Produk Domestik Bruto maupun agregat turunannya disajikan dalam 2 (dua) versi penilaian, yaitu atas dasar "harga berlaku" dan atas dasar "harga konstan". Disebut sebagai harga berlaku karena seluruh agregat dinilai dengan menggunakan harga pada tahun berjalan, sedangkan harga konstan penilaiannya didasarkan kepada harga satu tahun dasar tertentu, dalam publikasi ini digunakan harga tahun 2010.
10. Laju pertumbuhan Produk Domestik Bruto diperoleh dari perhitungan PDB atas dasar harga konstan. Diperoleh dengan cara mengurangi nilai PDB pada tahun ke-n terhadap nilai pada tahun ke n-1 (tahun sebelumnya), dibagi dengan nilai pada tahun ke n-1, dikalikan dengan 100 persen. Laju pertumbuhan menunjukkan perkembangan agregat pendapatan dari satu waktu tertentu terhadap waktu sebelumnya.

ULASAN

PDRB Kabupaten Muaro Jambi atas dasar harga berlaku tahun 2020 yaitu sebesar Rp 24.508,55 miliar. Sedangkan PDRB Kabupaten Muaro Jambi atas dasar harga konstan 2020 adalah sebesar Rp 16.194,86 miliar.

Pertumbuhan ekonomi Kabupaten Muaro Jambi pada tahun 2020 mencapai 0,27 persen. Pertumbuhan tersebut lebih rendah dibanding tahun sebelumnya (4,95 persen).

Sektor dengan sumbangan terbesar atas pertumbuhan ekonomi Kabupaten Muaro Jambi tahun 2020 adalah Sektor Pertanian dengan 44,93 persen dari total pertumbuhan regional.

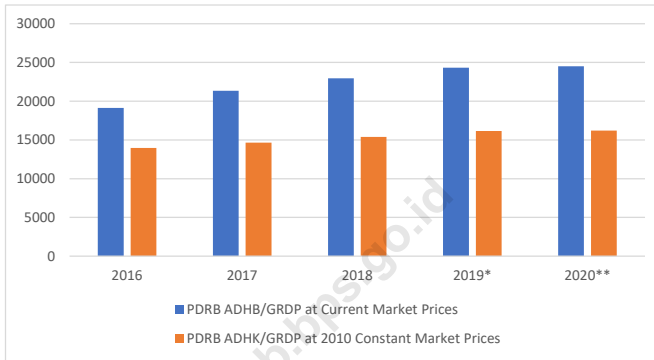
DESCRIPTION

GDRP of Muaro Jambi Regency at current prices 2020 was about Rp 24.508,55 billion. Meanwhile GDRP of Muaro Jambi Regency at constant prices 2010 was about Rp 16.194,86 billion.

Economic growth of Muaro Jambi Regency in 2020 achieved 0,27 percent. It was lower than previous year (4,95 percent).

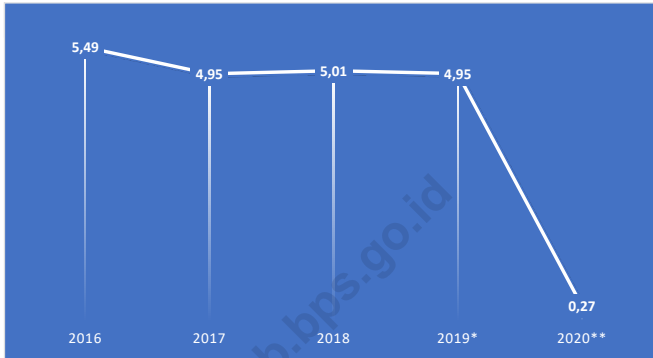
Highest contribution of growth rate of Muaro Jambi Regency in 2020 was given by Agriculture sector with 44,93 percent of total growth rate.

Gambar 12.1 PDRB Kabupaten Muaro Jambi (Miliar), 2016-2020
Figures **GRDP of Muaro Jambi Regency (Billion), 2016-2020**



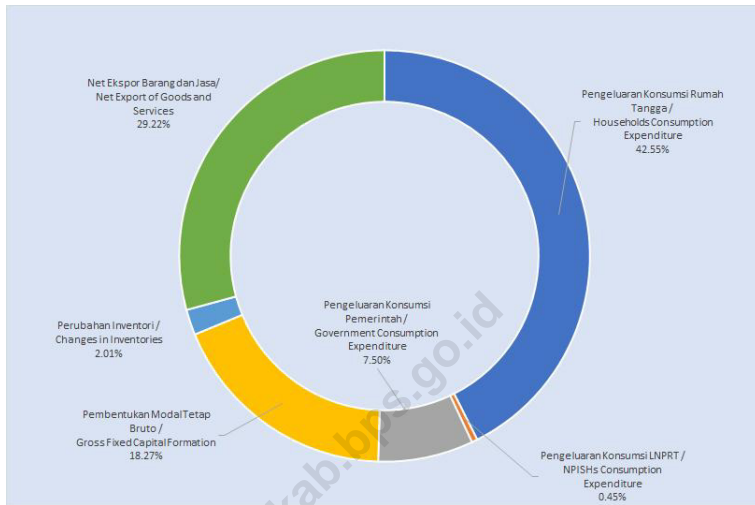
Sumber/Source : BPS, berbagai sensus, survei dan sumber lain/ *BPS-Statistics Indonesia, various census, survey, and other sources*

Gambar 12.2 **Laju Pertumbuhan Ekonomi, 2016-2020**
Figures **Economic Growth Rate, 2016-2020**



Sumber/Source : BPS, berbagai sensus, survei dan sumber lain/ *BPS-Statistics Indonesia, various census, survey, and other sources*

Gambar 12.3 **Distribusi PDRB Menurut Pengeluaran, 2020**
Figures **Distribution of GRDP by Type of Expenditure, 2020**



Sumber/Source : BPS, berbagai sensus, survei dan sumber lain/ BPS-Statistics Indonesia, various census, survey, and other sources

Tabel
Table 12.1.

Produk Domestik Regional Bruto Atas Dasar Harga Berlaku Menurut Lapangan Usaha di Kabupaten Muaro Jambi (miliar rupiah), 2016–2020
Gross Regional Domestic Product at Current Market Prices by Industry in Muaro Jambi Regency (billion rupiahs), 2016–2020

	Lapangan Usaha/Industry	2016	2017	2018	2019 ^x	2020 ^{xx}
	(1)	(2)	(3)	(4)	(5)	(6)
A	Pertanian, Kehutanan, dan Perikanan/ <i>Agriculture, Forestry, and Fishing</i>	8 520,00	9 503,01	9 827,80	10 438,04	11 010,93
B	Pertambangan dan Penggalian/ <i>Mining and Quarrying</i>	1 824,79	2 102,07	2 507,60	2 492,74	1 882,73
C	Industri Pengolahan/ <i>Manufacturing</i>	3 111,86	3 401,42	3 592,65	3 750,54	4 002,50
D	Pengadaan Listrik dan Gas/ <i>Electricity and Gas</i>	6,76	7,96	9,17	10,30	11,01
E	Pengadaan Air; Pengelolaan Sampah, Limbah, dan Daur Ulang/ <i>Water Supply; Sewerage, Waste Management, and Remediation Activities</i>	20,43	22,31	24,37	25,96	27,40
F	Konstruksi/ <i>Construction</i>	949,53	1 042,51	1 162,37	1 279,95	1 264,24
G	Perdagangan Besar dan Eceran; Reparasi Mobil dan Sepeda Motor/ <i>Wholesale and Retail Trade; Repair of Motor Vehicles and Motorcycles</i>	1 084,25	1 245,69	1 394,95	1 517,14	1 484,51
H	Transportasi dan Pergudangan/ <i>Transportation and Storage</i>	670,09	724,80	781,22	835,92	750,28
I	Penyediaan Akomodasi dan Makan Minum/ <i>Accommodation and Food Service Activities</i>	128,07	142,69	156,54	166,96	154,52
J	Informasi dan Komunikasi/ <i>Information and Communication</i>	480,14	557,19	625,48	667,50	726,36

Lanjutan Tabel/Continued Table 12.1

	Lapangan Usaha/Industry	2016	2017	2018	2019^x	2020^{xx}
	(1)	(2)	(3)	(4)	(5)	(6)
K	Jasa Keuangan dan Asuransi/ <i>Financial and Insurance Activities</i>	338,15	371,42	386,39	412,65	436,65
L	Real Estat/ <i>Real Estate Activities</i>	263,72	291,89	324,85	362,25	361,33
M,N	Jasa Perusahaan/ <i>Business Activities</i>	232,36	263,63	296,16	317,73	293,91
O	Administrasi Pemerintahan, Pertahanan, dan Jaminan Sosial Wajib/ <i>Public Administration and Defence; Compulsory Social Security</i>	712,24	770,57	864,92	958,91	969,70
P	Jasa Pendidikan/ <i>Education</i>	352,88	391,56	449,89	499,65	514,80
Q	Jasa Kesehatan dan Kegiatan Sosial/ <i>Human Health and Social Work Activities</i>	187,41	209,44	234,40	258,97	282,83
R,S,T,U	Jasa Lainnya/ <i>Other Services Activities</i>	255,13	286,64	322,22	338,28	334,84
Produk Domestik Bruto/Gross Domestic Product		19 137,82	21 334,80	22 960,99	24 333,46	24 508,55

Catatan/Note: ^xangka sementara / Preliminary figures ^{xx}angka sangat sementara/ Very preliminary figures

Sumber/Source: BPS, berbagai sensus, survei dan sumber lain/ BPS-Statistics Indonesia, various census, survey, and other sources

Tabel 12.2
Table

Produk Domestik Regional Bruto Atas Dasar Harga Konstan 2010 Menurut Lapangan Usaha di Kabupaten Muaro Jambi (miliar rupiah), 2016–2020
Gross Regional Domestic Product at 2010 Constant Market Prices by Industry in Muaro Jambi Regency (billion rupiahs), 2016–2020

	Lapangan Usaha/Industry	2016	2017	2018	2019^x	2020^{xx}
	(1)	(2)	(3)	(4)	(5)	(6)
A	Pertanian, Kehutanan, dan Perikanan/ <i>Agriculture, Forestry, and Fishing</i>	5 821,21	6 121,01	6 402,61	6 720,67	6 814,75
B	Pertambangan dan Penggalian/ <i>Mining and Quarrying</i>	1 796,62	1 865,32	1 979,83	2 059,44	2 094,47
C	Industri Pengolahan/ <i>Manufacturing</i>	2 379,60	2 461,04	2 554,23	2 645,82	2 644,25
D	Pengadaan Listrik dan Gas/ <i>Electricity and Gas</i>	4,92	5,02	5,31	5,70	6,06
E	Pengadaan Air; Pengelolaan Sampah, Limbah, dan Daur Ulang/ <i>Water Supply; Sewerage, Waste Management, and Remediation Activities</i>	13,24	13,74	14,37	14,97	15,71
F	Konstruksi/ <i>Construction</i>	748,13	804,98	852,24	917,74	898,41
G	Perdagangan Besar dan Eceran; Reparasi Mobil dan Sepeda Motor/ <i>Wholesale and Retail Trade; Repair of Motor Vehicles and Motorcycles</i>	683,82	738,24	784,94	834,74	799,09
H	Transportasi dan Pergudangan/ <i>Transportation and Storage</i>	491,24	511,64	537,73	566,75	517,96
I	Penyediaan Akomodasi dan Makan Minum/ <i>Accommodation and Food Service Activities</i>	86,74	92,36	99,74	105,93	98,43
J	Informasi dan Komunikasi/ <i>Information and Communication</i>	333,11	359,09	387,75	409,38	447,80

Lanjutan Tabel/*Continued Table 12.2*

Lapangan Usaha/Industry		2016	2017	2018	2019^x	2020^{xx}
(1)		(2)	(3)	(4)	(5)	(6)
K	Jasa Keuangan dan Asuransi/ <i>Financial and Insurance Activities</i>	245,95	257,24	260,08	267,80	282,36
L	Real Estat/ <i>Real Estate Activities</i>	168,12	177,38	188,38	204,84	202,11
M,N	Jasa Perusahaan/ <i>Business Activities</i>	167,52	177,10	187,33	194,90	175,66
O	Administrasi Pemerintahan, Pertahanan, dan Jaminan Sosial Wajib/ <i>Public Administration and Defence; Compulsory Social Security</i>	439,84	455,37	477,96	503,07	486,22
P	Jasa Pendidikan/ <i>Education</i>	249,88	261,55	282,15	304,81	311,01
Q	Jasa Kesehatan dan Kegiatan Sosial/ <i>Human Health and Social Work Activities</i>	139,71	148,50	157,86	168,89	180,55
R,S,T,U	Jasa Lainnya/ <i>Other Services Activities</i>	194,56	205,45	217,06	226,25	220,01
Produk Domestik Bruto/Gross Domestic Product		13 964,19	14 655,06	15 389,57	16 151,72	16 194,86

Catatan/Note: ^xangka sementara / *Preliminary figures* ^{xx}angka sangat sementara/ *Very preliminary figures*

Sumber/Source: BPS, berbagai sensus, survei dan sumber lain/ *BPS-Statistics Indonesia, various census, survey, and other sources*

Tabel
Table 12.3

Distribusi Persentase Produk Domestik Regional Bruto Atas Dasar Harga Berlaku Menurut Lapangan Usaha di Kabupaten Muaro Jambi, 2016–2020
Percentage Distribution of Gross Regional Domestic Product at Current Market Prices by Industry in Muaro Jambi Regency, 2016–2020

	Lapangan Usaha/Industry	2016	2017	2018	2019^x	2020^{xx}
	(1)	(2)	(3)	(4)	(5)	(6)
A	Pertanian, Kehutanan, dan Perikanan/ <i>Agriculture, Forestry, and Fishing</i>	44,52	44,54	42,80	42,90	44,93
B	Pertambangan dan Penggalian/ <i>Mining and Quarrying</i>	9,53	9,85	10,92	10,24	7,68
C	Industri Pengolahan/ <i>Manufacturing</i>	16,26	15,94	15,65	15,41	16,33
D	Pengadaan Listrik dan Gas/ <i>Electricity and Gas</i>	0,04	0,04	0,04	0,04	0,04
E	Pengadaan Air; Pengelolaan Sampah, Limbah, dan Daur Ulang/ <i>Water Supply; Sewerage, Waste Management, and Remediation Activities</i>	0,11	0,10	0,11	0,11	0,11
F	Konstruksi/ <i>Construction</i>	4,96	4,89	5,06	5,26	5,16
G	Perdagangan Besar dan Eceran; Reparasi Mobil dan Sepeda Motor/ <i>Wholesale and Retail Trade; Repair of Motor Vehicles and Motorcycles</i>	5,67	5,84	6,08	6,23	6,06
H	Transportasi dan Pergudangan/ <i>Transportation and Storage</i>	3,50	3,40	3,40	3,44	3,06
I	Penyediaan Akomodasi dan Makan Minum/ <i>Accommodation and Food Service Activities</i>	0,67	0,67	0,68	0,69	0,63
J	Informasi dan Komunikasi/ <i>Information and Communication</i>	2,51	2,61	2,72	2,74	2,96
K	Jasa Keuangan dan Asuransi/ <i>Financial and Insurance Activities</i>	1,77	1,74	1,68	1,70	1,78

Lanjutan Tabel/*Continued Table 12.3*

Lapangan Usaha/ <i>Industry</i>		2016	2017	2018	2019 ^x	2020 ^{xx}
(1)		(2)	(3)	(4)	(5)	(6)
L	Real Estat/ <i>Real Estate Activities</i>	1,38	1,37	1,41	1,49	1,47
M,N	Jasa Perusahaan/ <i>Business Activities</i>	1,21	1,24	1,29	1,31	1,20
O	Administrasi Pemerintahan, Pertahanan, dan Jaminan Sosial Wajib/ <i>Public Administration and Defence; Compulsory Social Security</i>	3,72	3,61	3,77	3,94	3,96
P	Jasa Pendidikan/ <i>Education</i>	1,84	1,84	1,96	2,05	2,10
Q	Jasa Kesehatan dan Kegiatan Sosial/ <i>Human Health and Social Work Activities</i>	0,98	0,98	1,02	1,06	1,15
R,S,T,U	Jasa Lainnya/ <i>Other Services Activities</i>	1,33	1,34	1,40	1,39	1,37
Produk Domestik Bruto/<i>Gross Domestic Product</i>		100,00	100,00	100,00	100,00	100,00

Catatan/*Note*: ^xangka sementara / *Preliminary figures* ^{xx}angka sangat sementara / *Very preliminary figures*

Sumber/*Source*: BPS, berbagai sensus, survei dan sumber lain/ *BPS-Statistics Indonesia, various census, survey, and other sources*

Tabel
Table 12.4

Laju Pertumbuhan Produk Domestik Regional Bruto Atas Dasar Harga Konstan 2010 Menurut Lapangan Usaha di Kabupaten Muaro Jambi, 2016–2020
Growth Rate of Gross Regional Domestic Product at 2010 Constant Rate by Industry in Muaro Jambi Regency, 2016–2020

Lapangan Usaha/Industry	2016	2017	2018	2019 ^x	2020 ^{xx}
(1)	(2)	(3)	(4)	(5)	(6)
A Pertanian, Kehutanan, dan Perikanan/ <i>Agriculture, Forestry, and Fishing</i>	6,45	5,15	4,60	4,97	1,40
B Pertambangan dan Penggalian/ <i>Mining and Quarrying</i>	2,48	3,82	6,14	4,02	1,70
C Industri Pengolahan/ <i>Manufacturing</i>	4,37	3,42	3,79	3,59	-0,06
D Pengadaan Listrik dan Gas/ <i>Electricity and Gas</i>	7,00	2,13	5,74	7,25	6,38
E Pengadaan Air; Pengelolaan Sampah, Limbah, dan Daur Ulang/ <i>Water Supply; Sewerage, Waste Management, and Remediation Activities</i>	5,10	3,80	4,54	4,22	4,95
F Konstruksi/ <i>Construction</i>	6,35	7,60	5,87	7,69	-2,11
G Perdagangan Besar dan Eceran; Reparasi Mobil dan Sepeda Motor/ <i>Wholesale and Retail Trade; Repair of Motor Vehicles and Motorcycles</i>	7,89	7,96	6,33	6,34	-4,27
H Transportasi dan Pergudangan/ <i>Transportation and Storage</i>	4,52	4,15	5,10	5,40	-8,61
I Penyediaan Akomodasi dan Makan Minum/ <i>Accommodation and Food Service Activities</i>	6,39	6,49	7,99	6,20	-7,08
J Informasi dan Komunikasi/ <i>Information and Communication</i>	7,01	7,80	7,98	5,58	9,38

Lanjutan Tabel/*Continued Table 12.4*

Lapangan Usaha/ <i>Industry</i>		2016	2017	2018	2019 ^x	2020 ^{xx}
(1)		(2)	(3)	(4)	(5)	(6)
K	Jasa Keuangan dan Asuransi/ <i>Financial and Insurance Activities</i>	8,20	4,59	1,10	2,97	5,43
L	Real Estat/ <i>Real Estate Activities</i>	5,50	5,51	6,20	8,74	-1,33
M,N	Jasa Perusahaan/ <i>Business Activities</i>	5,70	5,72	5,78	4,04	-9,87
O	Administrasi Pemerintahan, Pertahanan, dan Jaminan Sosial Wajib/ <i>Public Administration and Defence; Compulsory Social Security</i>	3,53	3,53	4,96	5,26	-3,35
P	Jasa Pendidikan/ <i>Education</i>	5,62	4,67	7,88	8,03	2,03
Q	Jasa Kesehatan dan Kegiatan Sosial/ <i>Human Health and Social Work Activities</i>	7,79	6,29	6,30	6,99	6,90
R,S,T,U	Jasa Lainnya/ <i>Other Services Activities</i>	6,40	5,60	5,65	4,23	-2,76
Produk Domestik Bruto/<i>Gross Domestic Product</i>		5,49	4,95	5,01	4,95	0,27

Catatan/*Note*: ^xangka sementara / *Preliminary figures* ^{xx}angka sangat sementara/ *Very preliminary figures*

Sumber/*Source*: BPS, berbagai sensus, survei dan sumber lain/ *BPS-Statistics Indonesia, various census, survey, and other sources*

Tabel 12.5
Table

Produk Domestik Regional Bruto Atas Dasar Harga Berlaku Menurut Jenis Pengeluaran di Kabupaten Muaro Jambi (miliar rupiah), 2016–2020
Gross Regional Domestic Product at Current Market Prices by Type of Expenditure in Muaro Jambi Regency (billion rupiahs), 2016–2020

Jenis Pengeluaran <i>Type of Expenditure</i>	2016	2017	2018^{xx}	2019^{xx}	2020
(1)	(2)	(3)	(4)	(5)	(6)
Pengeluaran Konsumsi Rumah Tangga <i>Household Consumption Expenditure</i>	8 294,46	9 068,67	9 741,21	10 383,36	...
Pengeluaran Konsumsi LNPRT <i>NPISH Consumption Expenditure</i>	73,63	80,47	96,98	110,11	...
Pengeluaran Konsumsi Pemerintah <i>Government Consumption Expenditure</i>	1 508,68	1 575,38	1 685,98	1 831,45	...
Pembentukan Modal Tetap Bruto <i>Gross Fixed Capital Formation</i>	3 693,81	3 952,04	4 172,47	4 457,35	...
Perubahan Inventori <i>Changes in Inventories</i>	277,42	191,28	48,93	490,05	...
Net Ekspor Barang dan Jasa/ <i>Net Export of Goods and Services</i>	5 289,83	6 466,97	7 254,60	7 130,72	...
Produk Domestik Bruto/Gross Domestic Product	19 137,82	21 334,80	23 000,17	24 403,04	...

Catatan/Note: ^xangka sementara / *Preliminary figures* ^{xx}angka sangat sementara/ *Very preliminary figures*

Sumber/Source: BPS, berbagai sensus, survei dan sumber lain/ *BPS-Statistics Indonesia, various census, survey, and other sources*

Tabel
Table 12.6

Produk Domestik Regional Bruto Atas Dasar Harga Konstan 2010 Menurut Jenis Pengeluaran di Kabupaten Muaro Jambi (miliar rupiah), 2016–2020
Gross Regional Domestic Product at 2010 Constant Market Prices by Type of Expenditure in Muaro Jambi Regency (billion rupiahs), 2016–2020

Jenis Pengeluaran Type of Expenditure	2016	2017	2018*	2019**	2020
(1)	(2)	(3)	(4)	(5)	(6)
Pengeluaran Konsumsi Rumah Tangga Household Consumption Expenditure	6 078,14	6 337,74	6 615,42	6 875,33	...
Pengeluaran Konsumsi LNPRT NPISH Consumption Expenditure	55,28	57,83	67,34	72,82	...
Pengeluaran Konsumsi Pemerintah Government Consumption Expenditure	981,04	1 002,77	1 054,91	1 146,66	...
Pembentukan Modal Tetap Bruto Gross Fixed Capital Formation	2 742,16	2 870,45	2 968,78	3 113,32	...
Perubahan Inventori Changes in Inventories	195,52	138,23	31,33	346,93	...
Net Ekspor Barang dan Jasa/ Net Export of Goods and Services	3 912,06	4 248,04	4 667,82	4 630,16	...
Produk Domestik Bruto/Gross Domestic Product	13 964,19	14 655,06	15 405,60	16 185,22	...

Catatan/Note: *angka sementara / Preliminary figures **angka sangat sementara/ Very preliminary figures

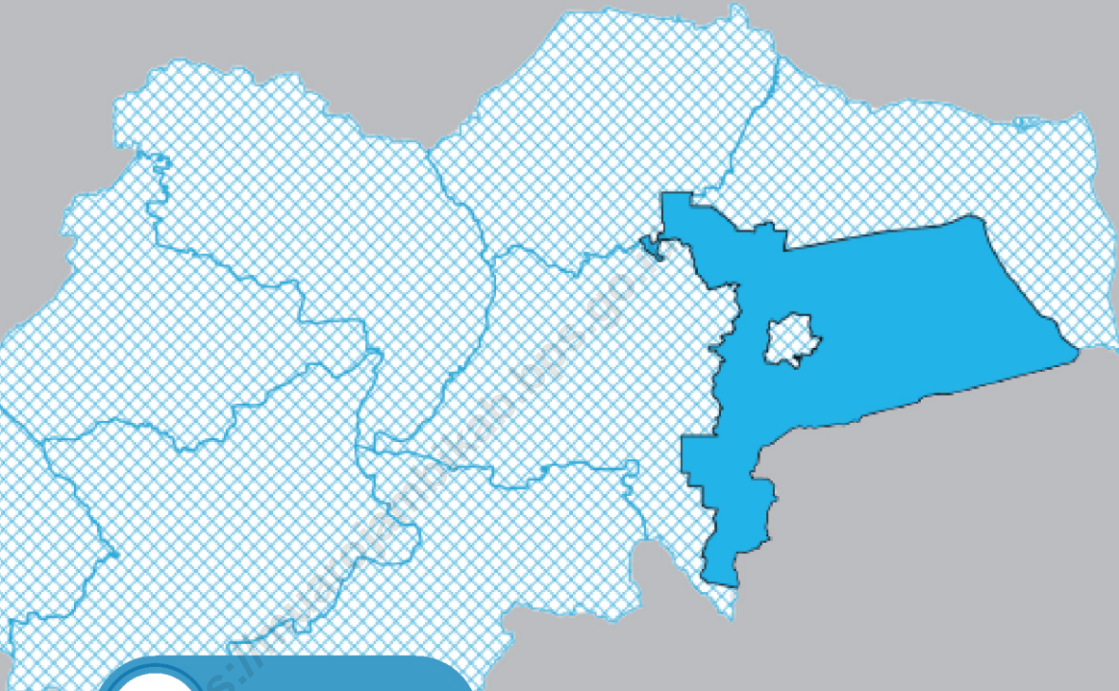
Sumber/Source: BPS, berbagai sensus, survei dan sumber lain/ BPS-Statistics Indonesia, various census, survey, and other sources

PERBANDINGAN ANTAR KABUPATEN

REGENCY/MUNICIPAL COMPARISON

BAB
Chapter

13



69,18

IPM 2020

5,43

Tingkat Pengangguran
Terbuka
(TPT) Kab. Muaro Jambi

3,83

Persentase penduduk
miskin Kab. Muaro Jambi

ULASAN

Pada tahun 2020 jumlah penduduk terbesar di Provinsi Jambi berada di Kota Jambi yaitu sebesar 17,08 % dari keseluruhan jumlah penduduk Provinsi Jambi. Sementara Kabupaten Muaro Jambi berada di urutan ke dua terbesar dengan jumlah penduduk sebesar 11,33 % dari jumlah penduduk Provinsi Jambi.

Laju pertumbuhan ekonomi Provinsi Jambi pada tahun 2019 sebesar 4,40 persen. Kota Jambi memiliki angka laju pertumbuhan ekonomi tertinggi, yaitu sebesar 5,33 persen. Sementara laju pertumbuhan ekonomi Kabupaten Muaro Jambi sebesar 5,06 berada di urutan ke lima di Provinsi Jambi.

Kabupaten Tanjung Jabung Timur memiliki persentase penduduk miskin terbesar di Provinsi Jambi, yaitu 10,95%, sedangkan Kota Sungai Penuh terkecil yaitu hanya 3,03 %. Sementara Kabupaten Muaro Jambi berada di urutan kedua terkecil dengan penduduk miskin sebanyak 3,83% dari total penduduk.

DESCRIPTION

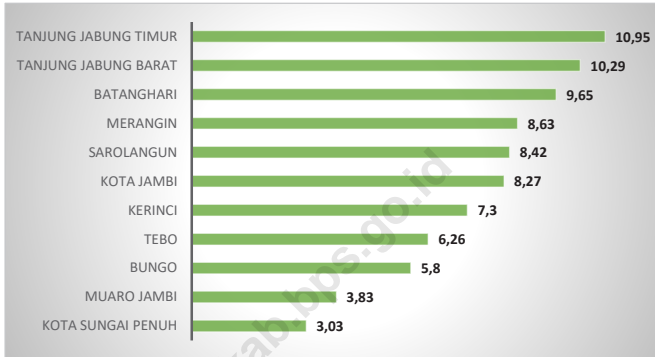
In 2020, the highest population in Jambi Province was in Jambi Municipality which was 17,08 percent from total population in Jambi Province. While Muaro Jambi Regency was in second highest position, with total population was 11,33 percent from total population in Jambi Province.

Economic growth rate of Jambi Province in 2019 was 4,40. Jambi Municipality has the highest economic growth rate, which was 5,33. While economic growth rate of Muaro Jambi Regency was 5,06 which was in fifth position in Jambi Province.

Tanjung Jabung Timur Regency has the largest percentage of poor population in Jambi Province, which was 10,95%, while the smallest was Sungai Penuh Municipality (3,03%). Muaro Jambi Regency is in second smallest place with 3,83 %.

Gambar
Figures 13.1


Persentase Penduduk Miskin Menurut Kabupaten/Kota di Provinsi Jambi (%), 2020
Percentage of Poor Population by Regency/Municipality in Jambi Province (%), 2020



Sumber/Source : Survei Sosial Ekonomi Nasional/ National Socioeconomic Survey

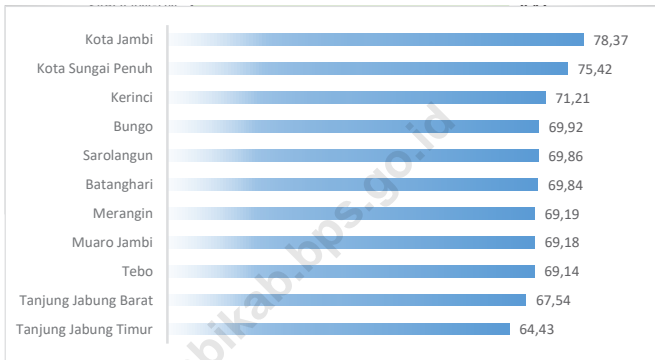
Gambar 13.2
Figures

**Pertumbuhan Ekonomi menurut Kabupaten/Kota di
Provinsi Jambi (%), 2019**
*Economic growth by Regency/Municipality in Jambi
Province (%), 2019*



Sumber/Source : BPS, berbagai sensus, survei dan sumber lain/ BPS-Statistics Indonesia, various census, survey, and other sources

Gambar 13.3 **Indeks Pembangunan Manusia di Provinsi Jambi, 2020**
Figures *Human Development Index in Jambi Province, 2020*



Sumber/Source : ipm.bps.go.id

Tabel
Table 13.1**Jumlah Penduduk Menurut Kabupaten/Kota di Provinsi
Jambi (ribu), 2016–2020**
**Population by Regency/Municipality in Jambi Province
(thousand), 2016–2020**

Kabupaten/Kota Regency/Municipality	2016	2017	2018	2019	2020 ¹
(1)	(2)	(3)	(4)	(5)	(6)
Kerinci	235 802	236 782	237 791	238 682	250 259
Merangin	372 205	377 905	383 480	388 928	354 052
Sarolangun	284 201	290 231	295 985	301 908	290 047
Batang Hari	263 896	266 971	269 966	272 879	301 700
Muaro Jambi	410 337	421 179	432 305	443 364	402 017
Tanjung Jabung Timur	215 316	216 777	218 413	219 985	229 813
Tanjung Jabung Barat	316 811	322 527	328 343	333 932	317 498
Tebo	337 022	343 003	348 76	354 485	337 669
Bungo	351 878	359 590	367 182	374 770	362 363
Kota Jambi	583 487	591 134	598 103	604 736	606 200
Kota Sungai Penuh	87 971	88 918	89 944	90 910	96 610
Jambi	3 458 926	3 515 017	3 570 272	3 624 579	3 548 228

Catatan/Note: ¹Hasil SP2020 (September)/The result of the 2020 Population Census (September)

Sumber/Source: Hasil proyeksi penduduk Indonesia 2010–2035 (pertengahan tahun/Juni)/The result of Indonesia population prjection 2010–2035 (mid year/June)

Tabel
Table 13.2

Laju Pertumbuhan Produk Domestik Regional Bruto Atas Dasar Harga Konstan 2010 Menurut Kabupaten/Kota di Provinsi Jambi (persen), 2016–2020
Rate of Growth of Gross Regional Domestic Products at Constant 2010 Prices by Regency/Municipality in Jambi Province (percent), 2016–2020

Kabupaten/Kota Regency/Municipality	2016	2017	2018	2019	2020
(1)	(2)	(3)	(4)	(5)	(6)
Kerinci	6,72	5,86	5,14	5,02	
Merangin	6,22	5,39	5,00	4,82	
Sarolangun	4,26	4,68	4,99	5,08	
Batanghari	4,65	4,81	4,96	4,99	
Muaro Jambi	5,49	4,95	5,12	5,06	
Tanjung Jabung Timur	2,65	3,07	3,09	4,25	
Tanjung Jabung Barat	3,14	4,48	6,80	5,15	
Tebo	5,40	5,58	5,00	4,78	
Bungo	5,39	5,68	4,71	4,35	
Kota Jambi	6,84	4,68	5,26	5,33	
Kota Sungai Penuh	6,51	6,02	5,04	5,12	
Provinsi Jambi	4,37	4,60	4,74	4,40	

Catatan/Note: ...

Sumber/Source: BPS, berbagai sensus, survei dan sumber lain/ BPS-Statistics Indonesia, various census, survey, and other sources

Tabel
Table 13.3**Jumlah Penduduk Miskin Menurut Kabupaten/Kota di
Provinsi Jambi (ribu), 2016–2020**
**Number of Poor Population by Regency/Municipality in
Jambi Province (thousand), 2016–2020**

Kabupaten/Kota Regency/Municipality	2015	2016	2017	2018	2019
(1)	(2)	(3)	(4)	(5)	(6)
Kerinci	17,62	17,62	16,79	17,00	17,48
Merangin	36,89	35,48	33,95	32,88	33,92
Sarolangun	26,37	25,61	25,70	25,39	25,79
Batanghari	28,39	27,49	27,55	26,53	26,54
Muaro Jambi	17,52	18,28	17,38	16,86	17,30
Tanjung Jabung Timur	27,42	27,22	26,99	25,35	24,23
Tanjung Jabung Barat	37,24	36,33	36,28	35,12	34,79
Tebo	23,04	23,18	22,86	22,83	22,47
Bungo	20,96	20,81	21,11	20,87	22,07
Kota Jambi	51,61	52,08	50,61	48,95	50,44
Kota Sungai Penuh	2,75	2,46	2,48	2,55	2,78
Provinsi Jambi	289,81	286,55	281,69	274,32	277,80

Catatan/Note: ...

Sumber/Source: BPS, Survei Sosial Ekonomi Nasional (Susenas)/BPS-Statistics Indonesia, National Socioeconomic Survey

Tabel
Table 13.4

Persentase Penduduk Miskin Menurut Kabupaten/Kota di Provinsi Jambi, 2016–2020
Percentage of Poor Population by Regency/Municipality in Jambi Province, 2016–2020

Kabupaten/Kota Regency/Municipality	2016	2017	2018	2019	2020
(1)	(2)	(3)	(4)	(5)	(6)
Kerinci	7,48	7,45	7,07	7,13	7,30
Merangin	9,95	9,43	8,88	8,48	8,63
Sarolangun	9,33	8,87	8,73	8,45	8,42
Batang Hari	10,79	10,33	10,23	9,75	9,65
Muaro Jambi	4,30	4,37	4,05	3,83	3,83
Tanjung Jabung Timur	12,76	12,58	12,38	11,54	10,95
Tanjung Jabung Barat	11,81	11,32	11,10	10,56	10,29
Tebo	6,87	6,79	6,58	6,47	6,26
Bungo	5,99	5,82	5,78	5,60	5,80
Kota Jambi	8,87	8,84	8,49	8,12	8,27
Kota Sungai Penuh	3,13	2,78	2,76	2,81	3,03
Jambi	8,41	8,19	7,92	7,60	7,58

Catatan/Note: ...

Sumber/Source: BPS, Survei Sosial Ekonomi Nasional (Susenas)/BPS-Statistics Indonesia, National Socioeconomic Survey

Tabel
Table 13.5**Indeks Pembangunan Manusia Menurut Kabupaten/Kota
di Provinsi Jambi, 2016–2020**
*Human Development Index by Regency/Municipality in
Jambi Province, 2016–2020*

Kabupaten/Kota Regency/Municipality	2016	2017	2018	2019	2020
(1)	(2)	(3)	(4)	(5)	(6)
Kerinci	69,68	70,03	70,59	70,95	71,21
Merangin	67,86	68,30	68,81	69,07	69,19
Sarolangun	68,73	69,03	69,41	69,72	69,86
Batang Hari	68,70	68,92	69,33	69,67	69,84
Muaro Jambi	67,55	67,86	68,34	69,01	69,18
Tanjung Jabung Timur	61,88	62,61	63,32	63,92	64,43
Tanjung Jabung Barat	65,91	66,15	67,13	67,54	67,54
Tebo	68,05	68,16	68,67	69,02	69,14
Bungo	68,77	69,04	69,42	69,86	69,92
Kota Jambi	76,14	76,74	77,41	78,26	78,37
Kota Sungai Penuh	73,35	73,75	74,67	75,36	75,42
Jambi	69,62	69,99	70,65	71,26	71,29

Catatan/Note: ...

Sumber/Source: ipm.bps.go.id

Tabel
Table 13.6

Tingkat Pengangguran Terbuka (TPT) Menurut Kabupaten/Kota di Provinsi Jambi, 2017–2020
Unemployment Rate (UR) by Regency/Municipality in Jambi Province, 2017–2020

Kabupaten/Kota Regency/Municipality	2017	2018	2019	2020
(1)	(2)	(3)	(4)	(5)
Kerinci	3,26	2,89	2,75	2,43
Merangin	4,10	3,64	3,80	4,86
Sarolangun	2,25	4,18	4,24	5,71
Batang Hari	3,57	4,01	4,70	4,42
Muaro Jambi	5,39	4,66	5,29	5,43
Tanjung Jabung Timur	2,36	1,85	1,71	1,41
Tanjung Jabung Barat	3,07	2,46	2,67	2,16
Tebo	1,98	2,07	2,99	2,95
Bungo	4,89	3,09	3,93	5,94
Kota Jambi	5,55	6,56	6,72	10,49
Kota Sungai Penuh	4,14	5,44	4,17	5,56
Jambi	3,87	3,86	4,19	5,13

Catatan/Note:

Sumber/Source: BPS, Survei Angkatan Kerja Nasional (Sakernas) Agustus/BPS-Statistics Indonesia, August National Labor Force Survey

Tabel
Table 13.7**Tingkat Partisipasi Angkatan Kerja (TPAK) Menurut Kabupaten/Kota di Provinsi Jambi, 2017–2020**
Labor Force Participation Rate (LFPR) by Regency/ Municipality in Jambi Province, 2017–2020

Kabupaten/Kota Regency/Municipality	2017	2018	2019	2020
(1)	(2)	(3)	(4)	(5)
Kerinci	69,46	70,89	66,11	69,55
Merangin	69,82	69,90	69,14	70,17
Sarolangun	70,08	67,28	65,36	68,58
Batang Hari	64,39	65,17	60,63	67,02
Muaro Jambi	62,30	64,11	59,39	61,63
Tanjung Jabung Timur	75,97	71,53	70,09	74,18
Tanjung Jabung Barat	70,24	75,42	70,56	74,83
Tebo	70,61	70,79	70,54	71,13
Bungo	65,89	67,43	64,22	64,89
Kota Jambi	64,06	65,79	66,84	64,12
Kota Sungai Penuh	66,05	71,12	63,75	65,99
Jambi	67,52	68,46	66,09	67,79

Catatan/Note:

Sumber/Source: BPS, Survei Angkatan Kerja Nasional (Sakernas) Agustus/BPS-Statistics Indonesia, August National Labor Force Survey



Sensus
Penduduk
2020

#MencatatIndonesia

DATA

MENCERDASKAN BANGSA

— *Enlighten The Nation* —



**BADAN PUSAT STATISTIK
KABUPATEN MUARO JAMBI**
BPS - Statistics of Muaro Jambi Regency

Komplek Perkantoran Bukit Cinto Kenang,
Sengeti, Muaro Jambi
email : bps1505@bps.go.id
homepage : muarojambikab.bps.go.id

ISSN: 2597-5854



9 772597 584003