


# KABUPATEN BATANG HARI DALAM ANGKA *BATANG HARI REGENCY IN FIGURES* 2021



# KABUPATEN BATANG HARI DALAM ANGKA *BATANG HARI REGENCY* *IN FIGURES* 2021



**KABUPATEN BATANG HARI DALAM ANGKA**  
***Batang Hari Regency in Figures***  
**2021**

ISSN: 0215-3890

No. Publikasi/*Publication Number*: 15040.2104

Katalog /*Catalog*: 1102001.1504

Ukuran Buku/*Book Size*: 14,8 cm x 21 cm

Jumlah Halaman/*Number of Pages* : xxxviii + 306 hal/*pages*

Naskah/*Manuscript*:

BPS Kabupaten Batang Hari

*BPS-Statistics of Batang Hari Regency*

Penyunting/*Editor*:

BPS Kabupaten Batang Hari

*BPS-Statistics of Batang Hari Regency*

Gambar Kover/*Cover Design*:

BPS Kabupaten Batang Hari

*BPS-Statistics of Batang Hari Regency*

Ilustrasi Kover/*Cover Illustration*:

Rumah Adat Batang Hari/ *Traditional House of Batang Hari Regency*

Diterbitkan oleh/*Published by*:

©BPS Kabupaten Batang Hari/*BPS-Statistics of Batang Hari Regency*

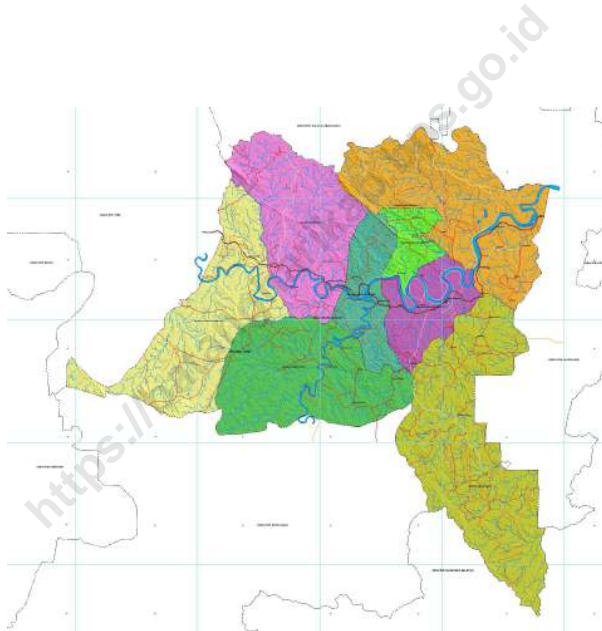
Dicetak oleh/*Printed by*:

CV. Green Creative

Dilarang mengumumkan, mendistribusikan, mengomunikasikan, dan/atau menggandakan sebagian atau seluruh isi buku ini untuk tujuan komersil tanpa izin tertulis dari Badan Pusat Statistik.

*Prohibited to announce, distribute, communicate, and/or copy part or all of this book for commercial purpose without permission from BPS-Statistics Indonesia.*

**PETA WILAYAH KABUPATEN BATANG HARI**  
**MAP OF BATANG HARI REGENCY**





**KEPALA BPS KABUPATEN BATANG HARI**  
**CHIEF STATISTICIAN OF BATANG HARI REGENCY**



**IR. MAYPEN HERY, ME.**





## KATA PENGANTAR

Batang Hari Dalam Angka merupakan seri publikasi tahunan BPS Kabupaten Batang Hari yang menyajikan aneka jenis data dari berbagai aspek, secara komprehensif. Informasi yang disajikan dalam publikasi ini menggunakan dua bahasa, Indonesia dan Inggris dan dimaksudkan agar dapat digunakan secara optimal bagi semua pengguna data. Publikasi ini memuat gambaran umum tentang keadaan geografi dan iklim di Kabupaten Batang Hari, karakteristik dan kondisi sosial serta perkembangan perekonomian di Kabupaten Batang Hari. Publikasi Batang Hari Dalam Angka 2021, memuat tabel-tabel yang sebagian besar menyajikan data tahun 2020.

Publikasi ini dapat terwujud berkat kerja sama dan bantuan dari berbagai pihak baik instansi pemerintah maupun swasta. Kepada semua pihak yang telah memberikan bantuan disampaikan penghargaan dan terima kasih yang sebesar-besarnya.

Walaupun publikasi ini telah disiapkan sebaik-baiknya, namun disadari masih ada kekurangan dan kesalahan yang terjadi. Untuk perbaikan publikasi ini, tanggapan dan saran yang bersifat konstruktif dari para pemakai sangat diharapkan.

Muara Bulian, 26 Februari 2021  
Kepala BPS  
Kabupaten Batang Hari

**IR. MAYPEN HERY, ME.**





## **PREFACE**

*Batang Hari in Figures is a comprehensive publication, published by BPS-Statistics Indonesia Batang Hari Regency annually. This publication, presents data from various fields with descriptive analyses and technical notes for each sector. This is a bilingual publication, presented in Indonesia language and in English, in order to optimize the use of data presented. This publication is aimed at providing general picture of geographic and climate, socio-economic characteristics of the population as well as economic trends of Batang Hari Regency. Batang Hari in Figures 2021 presents the most current information, with most of the tables outlay the 2020 data.*

*This comprehensive publication has been made possible with the assistance and contribution from several governmental institutions and private organizations. To all parties who have been involved in the preparation of this publication, I would like to express my sincerest appreciation and gratitude.*

*Comments and constructive suggestions for the improvement of this publication are always welcome.*

*Muara Bulian , 26 February 2021  
Chief Statistician of  
Batang Hari Regency*

**IR. MAYPEN HERY, ME.**

## DAFTAR ISI / CONTENTS

	Halaman <i>Page</i>
Kata Pengantar/ <i>Preface</i> .....	vii
Daftar Isi/ <i>Contents</i> .....	ix
Daftar Tabel/ <i>List of Tables</i> .....	xi
Daftar Gambar/ <i>List of Figures</i> .....	xxv
Daftar Singkatan/ <i>List of Abbreviations</i> .....	xxix
Statistik Kunci/ <i>Key Statistics</i> .....	xxxii
1. Geografi dan Iklim/ <i>Geography and Climate</i> .....	1
2. Pemerintahan/ <i>Government</i> .....	13
3. Penduduk dan Ketenagakerjaan/ <i>Population and Employment</i> .....	35
4. Sosial dan Kesejahteraan Rakyat/ <i>Social and Welfare</i> .....	51
5. Pertanian, Kehutanan, Peternakan, dan Perikanan/ <i>Agriculture, Forestry, Livestock, and Fishery</i> .....	119
6. Pertambangan dan Energi/ <i>Mining and Energy</i> .....	151
7. Industri Manufaktur/ <i>Manufacturing Industry</i> .....	161
8. Transportasi dan Komunikasi/ <i>Transportation and Communication</i> .....	171
9. Perbankan, Koperasi, dan Harga-harga/ <i>Banking, Cooperative, dan Prices</i> .....	183
10. Pengeluaran Penduduk/ <i>Population Expenditure</i> .....	191
11. Perdagangan/ <i>Trade</i> .....	201
12. Sistem Neraca Regional/ <i>System of Regional Accounts</i> .....	209
13. Perbandingan Antar Kabupaten/Kota/ <i>Regency/Municipal Comparison</i> .....	225



## DAFTAR TABEL/LIST OF TABLES

Halaman  
Page

<b>1.</b>	<b>GEOGRAFI DAN IKLIM/GEOGRAPHY AND CLIMATE</b>	
<b>1.1</b>	<b>KEADAAN GEOGRAFI</b>	
	<b>GEOGRAPHY CONDITION</b>	
1.1.1	Luas Daerah dan Jumlah Pulau Menurut Kecamatan di Kabupaten Batang Hari, 2020 <i>Total Area and Number of Islands by Subdistrict in Batang Hari Regency, 2020</i> .....	7
1.1.2	Tinggi Wilayah dan Jarak ke Ibukota Kabupaten Menurut Kecamatan di Kabupaten Batang Hari, 2020 <i>Altitude and Distance to the Capital of Regency by Subdistrict in Batang Hari Regency, 2020</i> .....	9
<b>1.2</b>	<b>KEADAAN IKLIM</b>	
	<b>CLIMATE CONDITION</b>	
1.2.1	Pengamatan Unsur Iklim Menurut Bulan di Stasiun Stasiun Klimatologi Muaro Jambi, 2020 <i>Observation of Climate Elements By Months at Cimatology Muaro Jambi Station, 2020</i> .....	10
<b>2.</b>	<b>PEMERINTAHAN/GOVERNMENT</b>	
<b>2.1</b>	<b>WILAYAH ADMINISTRATIF</b>	
	<b>ADMINISTRATIVE AREA</b>	
2.1.1	Jumlah Desa <sup>1</sup> /Kelurahan Menurut Kecamatan di Kabupaten Batang Hari, 2016–2020 <i>Number of Villages<sup>1</sup>/Kelurahan by Subdistrict in Batang Hari Regency, 2016–2020</i> .....	20
<b>2.2</b>	<b>DEWAN PERWAKILAN RAKYAT DAERAH</b>	
	<b>REGIONAL HOUSE OF REPRESENTATIVE</b>	
2.2.1	Jumlah Anggota Dewan Perwakilan Rakyat Daerah Menurut Partai Politik dan Jenis Kelamin di Kabupaten Batang Hari, 2020 <i>Number of Regional House of Representatives's Members by Political Parties and Sex in Batang Hari Regency, 2020</i> .....	21

2.2.2	Banyaknya Kegiatan dan Kunjungan Kerja Dewan Perwakilan Rakyat Daerah Kabupaten Batang Hari, 2020 <i>Number of Activity and Work Visit Parliament of Batang Hari Regency, 2020</i> .....	22
2.2.3	Banyaknya Keputusan Dewan Perwakilan Rakyat Daerah Kabupaten Batang Hari, 2020 <i>Number of Decissions Created by Parliament of Batang Hari Regency, 2020</i> .....	23
<b>2.3</b>	<b>SUMBER DAYA MANUSIA</b> <b>HUMAN RESOURCES</b>	
2.3.1	Jumlah Pegawai Negeri Sipil Menurut Jabatan dan Jenis Kelamin di Kabupaten Batang Hari, Desember 2019 dan Desember 2020 <i>Number of Civil Servants by Occupation and Sex in Batang Hari Regency, December 2019 dan December 2020</i> .....	24
2.3.2	Jumlah Pegawai Negeri Sipil Menurut Tingkat Pendidikan dan Jenis Kelamin di Kabupaten Batang Hari, Desember 2019 dan Desember 2020 <i>Number of Civil Servants by Educational Level and Sex in Batang Hari Regency, December 2019 and December 2020</i> .....	26
2.3.3	Jumlah Pegawai Negeri Sipil Menurut Tingkat Kepangkatan dan Jenis Kelamin di Kabupaten Batang Hari, Desember 2019 dan Desember 2020 <i>Number of Civil Servants by Hierarchy and Sex in Batang Hari Regency, December 2019 and December 2020</i> .....	28
2.3.4	Jumlah Pegawai Negeri Sipil Menurut Dinas/Instansi Pemerintah dan Jenis Kelamin di Kabupaten Batang Hari, Desember 2020 <i>Number of Civil Servants by Intitution/Office and Sex in Batang Hari Regency, December 2020</i> .....	30
2.3.5	Jumlah Pegawai Negeri Sipil di Kantor Camat Menurut Jenis Kelamin di Kabupaten Batang Hari, Desember 2020 <i>Number of Civil Servants in the Subdistrict Office by Sex in Batang Hari Regency, December 2020</i> .....	32

**2.4 KEUANGAN PEMERINTAH  
GOVERNMENT FINANCE**

2.4.1	Realisasi Pendapatan Pemerintah Kabupaten Batang Hari Menurut Jenis Pendapatan (ribu rupiah), 2017–2020 <i>Actual Batang Hari Regency Government Revenues by Kind of Revenues (thousand rupiahs), 2017–2020.....</i>	33
2.4.2	Realisasi Belanja Pemerintah Kabupaten Batang Hari Menurut Jenis Belanja (ribu rupiah), 2017–2020 <i>Actual Batang Hari Regency Government Expenditures by Kind of Expenditures (thousand rupiahs), 2017–2020.....</i>	35

**3. PENDUDUK DAN KETENAGAKERJAAN/  
POPULATION AND EMPLOYMENT**

**3.1 PENDUDUK  
POPULATION**

3.1.1	Penduduk, Distribusi Persentase Penduduk, Kepadatan Penduduk, Rasio Jenis Kelamin Penduduk Menurut Kecamatan di Kabupaten Batang Hari, 2020 <i>Population, Percentage Distribution of Population, Population Density, and Population Sex Ratio by Subdistrict in Batang Hari Regency, 2020.....</i>	52
3.1.2	Jumlah Penduduk Menurut Kelompok Umur dan Jenis Kelamin di Kabupaten Batang Hari, 2020 <i>Population by Age Groups and Sex in Batang Hari Regency, 2020.....</i>	54

**3.2 KETENAGAKERJAAN  
EMPLOYMENT**

3.2.1	Jumlah Penduduk Berumur 15 Tahun Keatas Menurut Jenis Kegiatan Selama Seminggu yang Lalu dan Jenis Kelamin di Kabupaten Batang Hari, 2019-2020 <i>Population Aged 15 Years and Over by Type of Activity During The Previous Week and Sex in Batang Hari Regency, 2019-2020.....</i>	55
-------	--	----

3.2.2	Penduduk Berumur 15 Tahun ke Atas Menurut Pendidikan Tertinggi yang Ditamatkan dan Jenis Kegiatan Selama Seminggu yang Lalu di Kabupaten Batang Hari, 2019-2020 <i>Population 15 Years of Age and Over by Educational Attainment and Type of Activity During the Previous Week in Batang Hari Regency, 2019-2020</i> .....	57
3.2.3	Penduduk Berumur 15 Tahun Ke Atas yang Bekerja Selama Seminggu yang Lalu Menurut Status Pekerjaan Utama dan Jenis Kelamin di Kabupaten Batang Hari, 2019-2020 <i>Population 15 Years of Age and Over who Worked During The Previous Week by Main Employment Status and Sex in Batang Hari Regency, 2019-2020</i> .....	59
3.2.4	Jumlah Pencari Kerja yang Terdaftar Menurut Tingkat Pendidikan Tertinggi yang Ditamatkan di Kabupaten Batang Hari, 2020 <i>Number of Job Seekers Registered According to the Highest Qualified Education Level in Batang Hari Regency, 2020</i> .....	61
3.2.5	Jumlah Pencari Kerja yang Terdaftar dan Ditempatkan Menurut Tingkat Pendidikan Tertinggi yang Ditamatkan di Kabupaten Batang Hari, 2020 <i>Number of Job Seekers Registered and Placed According to the Highest Qualified Education Level in Batang Hari Regency, 2020</i> .....	62
3.2.6	Banyaknya Pendaftaran, Penempatan dan Permintaan Tenaga Kerja di Kabupaten Batang Hari, 2020 <i>Number of Registration, Placement and Demand for Manpower in Batang Hari Regency, 2020</i> .....	63
3.2.7	Situasi Pencari Kerja di Kabupaten Batang Hari, 2020 <i>Situation of Job Applicant by Sex in Batang Hari Regency, 2020</i> .....	64
<b>4.</b>	<b>SOSIAL DAN KESEJAHTERAAN RAKYAT/SOCIAL AND WELFARE</b>	
<b>4.1</b>	<b>PENDIDIKAN</b> .....	
	<b>EDUCATION</b> .....	

4.1.1	Jumlah Sekolah, Guru, dan Murid Taman Kanak-Kanak (TK) di Bawah Kementerian Pendidikan dan Kebudayaan Menurut Kecamatan, 2019/2020 dan 2020/2021 ..... <i>Number of Schools, Teachers, and Pupils in Kindergarten Under The Ministry of Education and Culture by Subdistrict, 2019/2020 and 2020/2021</i> .....	72
4.1.2	Jumlah Sekolah, Guru, dan Murid Raudatul Athfal (RA) di Bawah Kementerian Agama Menurut Kecamatan, 2019/2020 dan 2020/2021 ..... <i>Number of Schools, Teachers, and Students in Raudatul Athfal (RA) Under The Ministry of Religious Affairs by Subdistrict, 2019/2020 and 2020/2021</i> .....	75
4.1.3	Jumlah Sekolah, Guru, dan Murid Sekolah Dasar (SD) di Bawah Kementerian Pendidikan dan Kebudayaan Menurut Kecamatan, 2019/2020 dan 2020/2021 ..... <i>Number of Schools, Teachers, and Pupils in Primary Schools Under The Ministry of Education and Culture by Subdistrict, 2019/2020 and 2020/2021</i> .....	76
4.1.4	Jumlah Sekolah, Guru, dan Murid Madrasah Ibtidaiyah (MI) di Bawah Kementerian Agama Menurut Kecamatan Menurut Kecamatan, 2018/2019 dan 2019/2020..... <i>Number of Schools, Teachers, and Pupils in Madrasah Ibtidaiyah (MI) Under The Ministry of Religious Affairs by Subdistrict, 2018/2019 and 2019/2020</i> .....	79
4.1.5	Jumlah Sekolah, Guru, dan Murid Sekolah Menengah Pertama (SMP) di Bawah Kementerian Pendidikan dan Kebudayaan Menurut Kecamatan, 2019/2020 dan 2020/2021 ..... <i>Number of Schools, Teachers, and Pupils in Junior High Schools Under The Ministry of Education and Culture by Subdistrict, 2019/2020 and 2020/2021</i> .....	82
4.1.6	Jumlah Sekolah, Guru, dan Murid Madrasah Tsanawiyah (MTs) di Bawah Kementerian Agama Menurut Kecamatan, 2019/2020 dan 2020/2021	



	<i>Number of Schools, Teachers, and Pupils in Madrasah Tsanawiyah (MTs) Under The Ministry of Religious Affairs by Subdistrict, 2019/2020 and 2020/2021</i> .....	85
4.1.7	Jumlah Sekolah, Guru, dan Murid Sekolah Menengah Atas (SMA) di Bawah Kementerian Pendidikan dan Kebudayaan Menurut Kecamatan, 2019/2020 dan 2020/2021 .....	
	<i>Number of Schools, Teachers, and Pupils in Senior High Schools Under The Ministry of Education and Culture by Subdistrict, 2019/2020 and 2020/2021</i> .....	88
4.1.8	Jumlah Sekolah, Guru, dan Murid Sekolah Menengah Kejuruan (SMK) di Bawah Kementerian Pendidikan dan Kebudayaan Menurut Kecamatan, 2019/2020 dan 2020/2021 .....	
	<i>Number of Schools, Teachers, and Pupils in Vocational High Schools Under The Ministry of Education and Culture by Subdistrict, 2019/2020 and 2020/2021</i> .....	91
4.1.9	Jumlah Sekolah, Guru, dan Murid Madrasah Aliyah (MA) di Bawah Kementerian Agama Menurut Kecamatan, 2018/2019 dan 2019/2020 .....	
	<i>Number of Schools, Teachers, and Pupils in Madrasah Aliyah (MA) Under the Ministry of Religious Affairs by Subdistrict, 2018/2019 and 2019/2020</i> .....	94
4.1.10	Jumlah Desa <sup>1</sup> /Kelurahan yang Memiliki Fasilitas Sekolah Menurut Kecamatan dan Tingkat Pendidikan, 2018– 2020 .....	
	<i>Number of Villages<sup>1</sup> Having Educational Facilities by Subdistrict and Educational Level, 2018– 2020</i> .....	97
4.1.11	Angka Partisipasi Murni (APM) PAUD/TK/RA/BA di Kabupaten Batang Hari, 2020 .....	
	<i>Net Participation Rates of Kindergarten/Early Childhood Education in Batang Hari Regency, 2020</i> .....	102
4.1.12	Angka Partisipasi Murni (APM) dan Angka Partisipasi Kasar (APK) Menurut Jenjang Pendidikan di Kabupaten Batang Hari, 2019 dan 2020 .....	
	<i>Net Participation Rates and Gross Participation Rates by Educational Level in Batang Hari Regency, 2019 and 2020</i> .....	103
4.1.13	Persentase Penduduk Berumur 15 Tahun ke Atas yang Melek Huruf Menurut Kelompok Umur di Kabupaten Batang Hari, 2018-2020 .....	
	<i>Percentage of Literate People Aged 15 Years and Over by Age Group</i>	

	<i>in Batang Hari Regency, 2018-2020</i> .....	104
4.1.14	Banyaknya Anak Didik/Sasaran Didik Gerakan Pramuka menurut Tingkatan dan Kecamatan, 2020 <i>Number of Boy Scout Member by Hierarchy and Subdistrict, 2020.</i>	105
4.1.15	Banyaknya Buku di Perpustakaan Umum dan Keliling Menurut Golongan Ilmu di Kabupaten Batang Hari, 2020 <i>Number of Books in Public Library and Moving Library by Group of Knowledge in Batang Hari Regency, 2020</i> .....	106
4.1.16	Banyaknya Buku di Perpustakaan Umum dan Keliling Menurut Golongan Ilmudan Kecamatan di Kabupaten Batang Hari, 2020 <i>Number of Books in Public Library and Moving Library by Group of Knowledge and Subdistrict in Batang Hari Regency, 2020</i> .....	107
4.1.17	Jumlah Peminjam Buku di Perpustakaan Menurut Tingkat Pendidikan dan Golongan Ilmu di Kabupaten Batang Hari, 2020 <i>Number of Books Borowwer by Education level and Group of Knowledge in Batang Hari Regency, 2020</i> .....	109
<b>4.2</b>	<b>KESEHATAN</b> .....	
	<b>HEALTH</b> .....	
4.2.1	Jumlah Desa <sup>1</sup> /Kelurahan Yang Memiliki Sarana Kesehatan Menurut Kecamatan, 2018–2020..... <i>Number of Villages<sup>1</sup> Having Health Facilities by Subdistrict, 2018–2020</i> .....	110
4.2.2	Banyaknya Tenaga Kesehatan menurut Kecamatan di Kabupaten Batang Hari, 2020..... <i>Number of Health Personnel by Subdistrict, 2020</i> .....	116
4.2.3	Banyaknya Balita yang Pernah Mendapat Imunisasi Menurut Jenis Imunisasi, 2019 .....	117
4.2.4	Banyaknya Kasus 10 Penyakit Terbesar dari Puskesmas di Kabupaten Batang Hari, 2020 .....	
	<i>Number of Ten Disease of Local Goverment Clinic in Batang Hari Regency,2020</i> .....	118

4.2.5	Perkembangan Tenaga Medis Menurut Jenis di Rumah Sakit Umum Daerah Haji Abdoel Madjid Batoe, 2015-2020 ..... <i>Number of Medical Health Personnel by Type in Haji Abdoel Madjid Batoe General Hospital, 2015-2020.....</i>	119
4.2.6	Banyaknya Pasien di Rumah Sakit Umum Daerah Haji Abdoel Madjid Batoe dirinci Menurut Jenis Penyakit, 2015-2020..... <i>Number of Patients of Haji Abdoel Madjid Batoe General Hospital, 2015-2020.....</i>	120
4.2.7	Fasilitas Tempat Tidur di Rumah Sakit Umum Daerah Haji Abdoel Madjid Batoe dirinci Menurut Jenis Penyakit, 2019-2020..... <i>Number of Treatment Sleeping Bed of Haji Abdoel Madjid Batoe General Hospital, 2019-2020.....</i>	121
4.2.8	Banyaknya Kelahiran dan Kematian Bayi di Kabupaten Batang Hari, 2015-2020..... <i>The Number of Birth and Death in Batang Hari Regency, 2015-2020....</i>	122
4.2.9	Jumlah Bayi Lahir, Bayi Berat Badan Lahir Rendah (BBLR), BBLR dirujuk, dan Bergizi Buruk Menurut Kecamatan di Kabupaten Batang Hari, 2020..... <i>Number of Birth, babies with Low Birth Weight (LBW), Treated LBW, and Malnutrition Cases by Subdistrict in Batang Hari Regency, 2020....</i>	123
4.2.10	Jumlah Ibu Hamil, Melakukan Kunjungan K1, Kunjungan K4, Kekurangan Energi Kronis (KEK) dan Mendapatkan Tablet Zat Besi (Fe) di Kabupaten Batang Hari, 2015-2020 <i>Number of Pregnant Women, Those with One Visit and for Visits of Antenatal Care, Chronic Energy Deficiency (CED), and Receiving Fe Supplement in Batang Hari Regency, 2015-2020 .....</i>	
4.2.11	Keadaan Gizi Balita di Kabupaten Batang Hari, 2014-2020 <i>Number of Nutrient of Children Under Five Year in Batang Hari Regency, 2014-2020.....</i>	
4.2.12	Banyaknya Kelahiran Menurut Penolong Kelahiran di Kabupaten Batang Hari, 2015-2020 <i>Number of Birth by Birth Helper in Batang Hari Regency, 2014-2020</i>	
<b>4.3</b>	<b>AGAMA DAN SOSIAL LAINNYA .....</b> <b>RELIGION AND OTHER SOCIAL AFFAIRS .....</b>	

4.3.1	Jumlah Penduduk Menurut Kecamatan dan Agama yang Dianut, 2020 <i>Population by Subdistrict and Religion, 2020</i> .....	127
4.3.2	Jumlah Tempat Peribadatan Menurut Kecamatan, 2020..... <i>Number of Places of Worship by Subdistrict and Religion, 2020</i> .....	128
4.3.3	Jumlah Jemaah Haji yang Berangkat dan Kembali Menurut Jenis Kelamin, 2015-2020 .....	129
4.3.4	Jumlah Jemaah Haji Menurut Kelompok Umur dan Jenis Kelamin, 2019 <i>Number of Moslem Pilgrims by Group of Age and Sex in batang Hari Regency, 2019</i> .....	130
4.3.5	Jumlah Jemaah Haji Menurut Kecamatan dan Jenis Kelamin, 2019 . <i>Number of Moslem Pilgrims by District and Sex, 2019</i> .....	131
4.3.6	Jumlah Desa <sup>1</sup> /Kelurahan yang Mengalami Bencana Alam <sup>2</sup> Menurut Kecamatan, 2018– 2020..... <i>Number of Villages<sup>1</sup> that Had Natural Disaster<sup>2</sup> by Subdistrict, 2018–2020</i> .....	132
4.3.7	Banyaknya Korban Bencana Alam Menurut Menurut Kecamatan di Kabupaten Batang Hari, 2020 .....	135
4.3.8	Banyaknya Surat Izin Mendirikan Bangunan (IMB) yang Dikeluarkan Menurut Kecamatan, 2016-2020..... <i>Number of Letter License to Evelop Building that Distributed,2016-2020</i> .....	136
4.3.10	Banyaknya Anak yang Memiliki Akte Kelahiran Menurut Kecamatan di Kabupaten Batang Hari, 2019-2020..... <i>Number of Children Who Have Birth Cetificated by Subdistrict in Batang Hari Regency, 2019-2020</i> .....	137

4.3.11	Banyaknya Penduduk yang Wajib KTP Menurut Kecamatan di Kabupaten Batang Hari, 2019-2020 ..... <i>Number of Residents Who Must Have ID Card by Subdistrict in Batang Hari Regency, 2019-2020.....</i>	138
4.3.11	Banyaknya Surat Nikah yang Dikeluarkan Menurut Kecamatan, 2015-2020..... <i>Number of Marriage Certificate Distributed by Subdistrict, 2015- 2020</i>	139
<b>4.4</b>	<b>KEMISKINAN</b>	
	<b>POVERTY</b>	
4.4.1	Garis Kemiskinan, Jumlah, dan Persentase Penduduk Miskin di Kabupaten Batang Hari, 2012–2020 Poverty Line, Number, and Percentage of Poor People in Batang Hari Regency, 2012–2020 .....	
4.4.2	Indeks Kedalaman Kemiskinan dan Indeks Keparahan Kemiskinan di Kabupaten Batang Hari, 2012–2020 Poverty Gap Index and Poverty Severity Index in Batang Hari Regency, 2012–2020.....	
4.4.3	Jumlah Keluarga Menurut Kecamatan dan Klasifikasi Keluarga di Kabupaten Batang Hari, 2020 Number of Households by District and Household Classification in Batang Hari Regency, 2020 .....	
4.4.4	Banyaknya Anak terlantar dan Yatim Piatu Menurut Kecamatan di Kabupaten Batang Hari, 2020 Number of Neglected Childrens and Orphans by District in Batang Hari Regency, 2020.....	
4.4.5	Banyaknya Penyandang Cacat Menurut Kecamatan di Kabupaten Batang Hari, 2020 Number of Deformity Persons by Kind of Deformity by District in Batang Hari Regency, 2020 .....	
<b>4.5</b>	<b>KRIMINALITAS</b>	
	<b>CRIME</b>	
4.5.1	Banyaknya Tindak Kejahatan Menurut Jenisnya di Kabupaten Batang Hari, 2019-2020 ..... <i>Number of Crime Actions by Kind of Crime in Batang Hari Regency, 2019-2020 .....</i>	145

4.5.2	Jumlah Kejahatan, Kecelakaan, Pelanggaran yang Dilaporkan dan Diselesaikan Oleh Polres Batang Hari, 2015–2020 Number of Crime, Accident, and Violation Which Reported and Finished by Poliiice Resort Office Batang Hari Regency, 2015–2020 ..	
4.5.3	Jumlah Tindak Pidana Menurut Kepolisian Sektor di Kabupaten Batang Hari, 2017–2020 Number of Reported Criminal Cases by Subdistrict Police Office in Batang Hari Regency, 2017–2020 .....	
4.5.4	Jumlah Penyelesaian Tindak Pidana Menurut Kepolisian Sektor di Kabupaten Batang Hari, 2017–2020 Number of Crime Clearance by Subdistrict Police Office in Batang Hari Regency, 2017–2020 .....	
4.5.5	Banyaknya Perkara yang diterima dan diselesaikan Menurut Bulan, 2020 <i>The Number of Cases Received and Resolved in Batang Hari Regency, 2020</i> .....	149
4.5.6	Banyaknya Narapidana di Lembaga Pemasyarakatan Anak Muara Bulian Menurut Bulan, 2020..... <i>Number of Prisoners in Muara Bulian Child Prison by Month, 2020</i> .....	150
<b>5.</b>	<b>PERTANIAN, KEHUTANAN, PETERNAKAN, DAN PERIKANAN/ AGRICULTURE, FORESTRY, LIVESTOCK, AND FISHERY .</b>	
<b>5.1</b>	<b>HORTIKULTURA .....</b> <b>HORTICULTURE.....</b>	
5.1.1	Luas Panen Tanaman Sayuran Menurut Kecamatan dan Jenis Tanaman (ha), 2019 dan 2020 .....	
	<i>Harvested Area of Vegetables by Subdistrict and Kind of Plant (ha), 2019 and 2020</i> .....	157
5.1.2	Produksi Tanaman Sayuran Menurut Kecamatan dan Jenis Tanaman (kw), 2019 dan 2020 .....	
	<i>Production of Vegetables by Subdistrict and Kind of Plant (kw), 2019 dan 2020</i> .....	160
5.1.3	Luas Panen Tanaman Sayuran dan Buah–Buahan Semusim Menurut Jenis Tanaman (ha), 2017–2020 .....	
	<i>Harvested Area of Seasonal Vegetables and Fruits by Kind of Plant (ha), 2017–2020</i> .....	163

5.1.4	Produksi Tanaman Sayuran dan Buah–Buahan Semusim Menurut Jenis Tanaman (ton), 2017–2020..... <i>Production of Seasonal Vegetables and Fruits by Kind of Plant (ton), 2017-2020.....</i>	164
5.1.5	Luas Panen Tanaman Biofarmaka Menurut Kecamatan dan Jenis Tanaman (m <sup>2</sup> ), 2019 dan 2020 <i>Harvested Area of Medicinal Plants by Subdistrict and Kind of Plant (m<sup>2</sup>), 2019 and 2020.....</i>	165
5.1.6	Produksi Tanaman Biofarmaka Menurut Kecamatan dan Jenis Tanaman (kg), 2019 and 2020 ..... <i>Production of Medicinal Plants by Subdistrict and Kind of Plant (kg), 2019 and 2020 .....</i>	167
5.1.7	Luas Panen Tanaman Biofarmaka Menurut Jenis Tanaman (m <sup>2</sup> ), 2016–2020..... <i>Harvested Area of Medicinal Plants by Kind of Plant (m<sup>2</sup>), 2016–2020..</i>	169
5.1.8	Produksi Tanaman Biofarmaka Menurut Jenis Tanaman (kg), 2016–2020 <i>Production of Medicinal Plants by Kind of Plant (kg), 2016–2020.....</i>	170
5.1.9	Produksi Buah-buahan Menurut Kecamatan dan Jenis Tanaman (ton), (2019 and 2020 <i>Production of Fruits by Subdistrict and Kind of Plant (ton), 2019 and 2020.....</i>	171
5.1.10	Produksi Buah–Buahan dan Sayuran Tahunan Menurut Jenis Tanaman (kw), 2018–2020 <i>Production of Annual Fruits and Vegetables by Kind of Plant (kw), 2018–2020.....</i>	
<b>5.2</b>	<b>PERKEBUNAN.....</b> <b>ESTATE CROPS .....</b>	
5.2.1	Luas Areal Tanaman Perkebunan Menurut Kecamatan dan Jenis Tanaman (ha), 2019 dan 2020 ..... <i>Planted Area of Estate Crops by Subdistrict and Type of Crops (ha), 2019 and 2020 .....</i>	175
5.2.2	Produksi Perkebunan Menurut Kecamatan dan Jenis Tanaman (ton), 2019 dan 2020..... <i>Production of Estate by Subdistrict and Type of Crops (ton), 2019 and 2020.....</i>	178

<b>5.3</b>	<b>PERIKANAN .....</b>	
	<b>ESTATE CROPS .....</b>	
5.3.1	Banyaknya Rumah Tangga Budidaya Ikan Kolam Menurut Kecamatan, 2020.....	
	<i>The Number of Fish Farming Households in Ponds by District, 2020.....</i>	181
5.3.2	Banyaknya Usaha Rumah Tangga Perikanan Menurut Jenis Usaha, 2020	
	<i>Number of Fishery Household Businesses by Type of Business, 2020.....</i>	182
5.3.3	Banyaknya Perahu Motor Tempel Penangkap Ikan menurut Kecamatan, 2020.....	
	<i>Number of Boat to Capture Fish by District, 2020.....</i>	183
5.3.4	Jumlah Produksi dan Nilai Budidaya Ikan Menurut Kecamatan, 2020	
	<i>Fisheries Production and Value in Fresh Water and Ponds Field by Distric, 2020 .....</i>	184
<b>6.</b>	<b>PERTAMBANGAN DAN ENERGI/MINING AND ENERGY .....</b>	
	<b>PERTAMBANGAN DAN ENERGI .....</b>	
	<b>MINING AND ENERGY.....</b>	
6.1	Daya Terpasang, Produksi, dan Distribusi Listrik PT. PLN (Persero) pada Cabang/Ranting PLN Menurut Kecamatan, 2020.....	
	<i>Installed Electricity Power, Production, and Distribution of PT. PLN (Persero) at PLN Branch by Subdistrict, 2020.....</i>	190
6.2	Jumlah Pelanggan Listrik Menurut Kecamatan, 2015–2020 .....	
	<i>Number of Electricity Customers by Subdistrict, 2015–2020 .....</i>	191
6.3	Jumlah Pelanggan dan Air yang Disalurkan Menurut Kecamatan, 2019	
	<i>Number of Customers and Distributed Water by Subdistrict, 2019.....</i>	192
6.4	Produksi Pertambangan menurut Jenisnya, 2017–2020 .....	
	<i>Mining Production by Type, 2017–2020.....</i>	193
6.5	Perkembangan Izin Usaha Pertambangan, 2015–2019.....	
	<i>Development of mining business licenses, 2015–2019.....</i>	194
<b>7.</b>	<b>INDUSTRI MANUFAKTUR/MANUFACTURING INDUSTRY .....</b>	
7.1	Jumlah Rumah Makan/Restoran Menurut Kecamatan, 2016–2019 ..	
	<i>Number of Restaurants by Subdistrict, 2016–2019.....</i>	201
7.2	Lokasi Wisata di Kabupaten Batang Hari, 2020	
	<i>Tourist Location at Batang Hari Regency, 2020.....</i>	202



<b>8.</b>	<b>TRANSPORTASI DAN KOMUNIKASI/ TRANSPORTATION AND COMMUNICATION</b>	
<b>8.1</b>	<b>TRANSPORTASI TRANSPORTATION</b>	
8.1.1	Panjang Jalan Menurut Tingkat Kewenangan Pemerintahan di Kabupaten Batang Hari (km), 2017–2019 <i>Length of Roads by Level of Government Authority in Batang Hari Regency (km), 2017–2019</i> .....	211
8.1.2	Panjang Jalan Menurut Jenis Permukaan Jalan di Kabupaten Batang Hari (km), 2017–2019 <i>Length of Roads by Type of Road Surface in Batang Hari Regency (km), 2017–2019</i> .....	212
8.1.3	Panjang Jalan Menurut Kondisi Jalan di Kabupaten Batang Hari (km), 2017–2019 <i>Length of Roads by Condition of Roads in Batang Hari Regency (km), 2017–2019</i> .....	213
8.1.4	Panjang Jalan Menurut Kecamatan dan Jenis Permukaan Jalan di Kabupaten Batang Hari (km), 2017–2019 <i>Length of Roads by District and The Kind of Surface in Batang Hari Regency (km), 2017–2019</i> .....	214
8.1.5	Panjang Jalan Menurut Kecamatan dan Kondisi Jalan di Kabupaten Batang Hari (km), 2017–2019 <i>Length of Roads by District and Condition of Roads in Batang Hari Regency (km), 2017–2019</i> .....	215
<b>8.2</b>	<b>KOMUNIKASI COMMUNICATION</b>	
8.2.1	Jumlah Kantor Pos Pembantu Menurut Kecamatan di Kabupaten Batang Hari, 2016–2019 <i>Number of Post Offices Subsidiaries by Subdistrict in Batang Hari Regency, 2016–2019</i> .....	216
8.2.2	Lalu Lintas Surat Dalam Negeri dan Luar Negeri Melalui Kantor Pos Muara Bulian, 2019–2020 <i>Number of Sent and Received Letter from Inward abd Abroad Country Pass Trough Muara Bulian Pos Office, 2019–2020</i> .....	217

8.2.3	Banyaknya Penjualan Benda Pos, dan Materai Menurut Bulan di Kantor Pos Muara Bulian, 2020 <i>Monthly Number of Pos Material Sale, and Revenue Stamps at Muara Bulian Pos Office, 2020</i> .....	218
8.2.4	Perkembangan dan Pembayaran Wesel Pos Dalam Negeri di Kantor Pos Muara Bulian, 2015–2020 <i>Fluctuation of Pos Draft Payment Inward Country in Muara Bulian Pos Office, 2015–2020</i> .....	219
8.2.5	Banyaknya Pembayaran Uang Pensiun Daerah di Kantor Pos Muara Bulian Menurut Bulan, 2020 <i>Monthly Number of Regional Pension Fund at Muara Bulian Pos Office, 2020</i> .....	220
<b>9.</b>	<b>PERBANKAN, KOPERASI, DAN HARGA-HARGA/ BANKING, COOPERATIVE, AND PRICES</b>	
9.1	Jumlah Koperasi Aktif Menurut Kecamatan di Kabupaten Batang Hari, 2016–2020 <i>Number of Active Cooperative by Subdistrict in Batang Hari Regency, 2016–2020</i> .....	227
9.2	Jumlah Koperasi Menurut Jenis Koperasi dan Kecamatan di Kabupaten Batang Hari, 2020 <i>Number of Cooperative by Kind of Cooperative and Subdistrict in Batang Hari Regency, 2020</i> .....	228
9.3	Jumlah Anggota Koperasi Menurut Kecamatan di Kabupaten Batang Hari, 2020 <i>Number of Cooperative Members by Subdistrict in Batang Hari Regency, 2020</i> .....	230
9.3	Posisi Dana pada Bank Rakyat Indonesia Kantor Cabang Muara Bulian (Juta Rp), 2020 <i>Monthly Fund Position at BRI Muara Bulian Branch (Million Rp), 2020</i> .	231
9.4	Posisi Dana pada Bank Negara Indonesia Kantor Cabang Pembantu Muara Bulian (Juta Rp), 2020 <i>Monthly Fund Position at BNI Muara Bulian Branch (Million Rp), 2020</i> .	232
9.5	Posisi Dana pada Bank Pembangunan Daerah Jambi Kantor Cabang Pembantu Muara Bulian (Juta Rp), 2020 <i>Monthly Fund Position at Jambi Regional Development Bank Muara</i>	

	Halaman Page
	233
9.6	234
9.7	235
9.8	236
9.10	237
9.11	238
9.12	244
9.13	245
9.14	246
9.15	

	Halaman
	Page
Regency, 2020 .....	251
9.16 Posisi Pinjaman (Rupiah dan Valuta Asing) yang Diberikan oleh Bank Persero menurut Jenis Penggunaan dan Bulan di Kabupaten Batang Hari, 2020 <i>Loan Position (Rupiah and Foreign Currency) Provided by Persero Banks according to Type of Use and Month in Batang Hari Regency, 2020</i> .....	252
9.17 Posisi Pinjaman (Rupiah dan Valuta Asing) yang Diberikan oleh Bank Pembangunan Daerah pada Kelompok Bank Umum Konvensional menurut Jenis Penggunaan dan Bulan di Kabupaten Batang Hari, 2020 <i>Loan Position (Rupiah and Foreign Currency) Provided by Regional Development Banks in Conventional Commercial Bank Groups by Type of Use and Month in Batang Hari Regency, 2020</i> .....	253
9.18 Jumlah Rekening dan Nominal Giro Menurut Bulan di di Kabupaten Batang Hari, 2020 <i>Number of Accounts and Current Account Nominal by Month in Batang Hari Regency, 2020</i> .....	254
9.19 Jumlah Rekening dan Nominal Tabungan Menurut Bulan di di Kabupaten Batang Hari, 2020 <i>Number of Accounts and Saving Nominal by Month in Batang Hari Regency, 2020</i> .....	255
9.20 Jumlah Rekening dan Nominal Deposito Menurut Bulan di Kabupaten Batang Hari, 2020 <i>Number of Accounts and Saving Nominal by Month in Batang Hari Regency, 2020</i> .....	256
9.21 Posisi Pinjaman (Rupiah) yang Diberikan oleh Bank Perkreditan Rakyat (BPR) pada Kelompok BPR/BPRS menurut Jenis Penggunaan dan Bulan di Kabupaten Batang Hari, 2020 <i>Loan Position (Rupiah) Provided by Rural Banks (BPR) to BPR / BPRS Groups according to Usage Type and Month in Batang Hari Regency, 2020</i> .....	257
9.22 Jumlah Rekening dan Nominal Tabungan pada BPR Menurut Bulan di Kabupaten Batang Hari, 2020 <i>Number of Accounts and Nominal Savings at BPR by Month in Batang Hari Regency, 2020</i> .....	259
9.23 Jumlah Rekening dan Nominal Deposito pada BPR Menurut Bulan di Kabupaten Batang Hari, 2020	

	<i>Number of Accounts and Nominal Deposits at BPR by Month in Batang Hari Regency, 2020.....</i>	260
<b>10.</b>	<b>PENGELUARAN PENDUDUK/POPULATION EXPENDITURE</b>	
10.1	Rata-rata Pengeluaran per Kapita Sebulan Menurut Kelompok Komoditas (rupiah) di Kabupaten Batang Hari, 2019-2020 <i>Monthly Average Expenditure per Capita by Commodity Group (rupiahs) in Batang Hari Regency, 2019-2020.....</i>	267
10.2	Persentase Pengeluaran per Kapita Sebulan Menurut Kelompok Komoditas di Kabupaten Batang Hari, 2019-2020 <i>Percentage of Monthly Expenditure per Capita by Commodity Group in Batang Hari Regency, 2019-2020 .....</i>	268
10.3	Persentase Penduduk Menurut Golongan Pengeluaran Per Kapita Sebulan di Kabupaten Batang Hari, 2018-2020 <i>Percentage of Population by Per Capita Spending Group a Month in Batang Hari Regency, 2018-2020.....</i>	269
<b>11.</b>	<b>PERDAGANGAN/TRADE</b>	
11.1	Jumlah Sarana Perdagangan Menurut Jenisnya di Kabupaten Batang Hari, 2016-2020 <i>Number of Trading Facilities by Type of Facility in Batang Hari Regency, 2016-2020.....</i>	277
<b>12.</b>	<b>SISTEM NERACA REGIONAL/SYSTEM OF REGIONAL ACCOUNTS</b>	
12.1.	Produk Domestik Regional Bruto Atas Dasar Harga Berlaku Menurut Lapangan Usaha di Kabupaten Batang Hari (miliar rupiah), 2016-2020 <i>Gross Regional Domestic Product at Current Market Prices by Industry in Batang Hari Regency (billion rupiahs), 2016-2020.....</i>	285
12.2	Produk Domestik Regional Bruto Atas Dasar Harga Konstan 2010 Menurut Lapangan Usaha di Kabupaten Batang Hari (miliar rupiah), 2016-2020 <i>Gross Regional Domestic Product at 2010 Constant Market Prices by Industry in Batang Hari Regency (billion rupiahs), 2016-2020 .....</i>	287
12.3	Distribusi Persentase Produk Domestik Regional Bruto Atas Dasar Harga Berlaku Menurut Lapangan Usaha di Kabupaten Batang Hari, 2015-2019 <i>Percentage Distribution of Gross Regional Domestic Product at</i>	

	<i>Current Market Prices by Industry in Batang Hari Regency, 2015–2019.</i>	289
12.4	Laju Pertumbuhan Produk Domestik Regional Bruto Atas Dasar Harga Konstan 2010 Menurut Lapangan Usaha di Kabupaten Batang Hari (persen), 2016–2020 <i>Growth Rate of Gross Regional Domestic Product at 2010 Constant Market Prices by Industry in Batang Hari Regency (percent), 2016–2020</i> .....	291
12.5	Produk Domestik Regional Bruto Atas Dasar Harga Berlaku Menurut Jenis Pengeluaran di Kabupaten Batang Hari (Juta rupiah), 2015–2019 <i>Gross Regional Domestic Product at Current Market Prices by Type of Expenditure in Batang Hari Regency (Million rupiahs), 2015–2019</i> .....	293
12.6	Produk Domestik Regional Bruto Atas Dasar Harga Konstan 2010 Menurut Jenis Pengeluaran di Kabupaten Batang Hari (Juta rupiah), 2015–2019 <i>Gross Regional Domestic Product at 2010 Constant Market Prices by Type of Expenditure in Batang Hari Regency (Million rupiahs), 2015–2019</i> .....	294
<b>13.</b>	<b>PERBANDINGAN ANTAR KABUPATEN/ KOTA/ REGENCY/MUNICIPAL COMPARISON</b>	
13.1	Jumlah Penduduk Menurut Kabupaten/ Kota di Provinsi Jambi (ribu), 2016–2020 <i>Population by Regency/Municipality in Jambi Province (thousand), 2016–2020</i> .....	300
13.2	Laju Pertumbuhan Produk Domestik Regional Bruto Atas Dasar Harga Konstan 2010 Menurut Kabupaten/ Kota di Provinsi <b>Jambi</b> (persen), 2016–2020 <i>Rate of Growth of Gross Regional Domestic Products at Constant 2010 Prices by Regency/Municipality in Jambi Province (percent), 2016–2020</i> .....	301
13.3	Jumlah Penduduk Miskin Menurut Kabupaten/ Kota di Provinsi <b>Jambi</b> (ribu), 2016–2020 <i>Number of Poor Population by Regency/Municipality in Jambi Province (thousand), 2016–2020</i> .....	302
13.4	Persentase Penduduk Miskin Menurut Kabupaten/Kota di Provinsi Jambi, 2016–2020	

	<i>Percentage of Poor Population by Regency/Municipality in Jambi Province, 2016–2020</i> .....	303
13.5	Indeks Pembangunan Manusia Menurut Kabupaten/Kota di Provinsi <b>Jambi</b> , 2016–2020 <i>Human Development Index by Regency/Municipality in Jambi Province, 2016–2020</i> .....	304
13.6	Tingkat Pengangguran Terbuka (TPT) Menurut Kabupaten/Kota di Provinsi <b>Jambi</b> , 2017–2020 <i>Unemployment Rate (UR) by Regency/Municipality in Jambi Province, 2017–2020</i> .....	305
13.7	Tingkat Partisipasi Angkatan Kerja (TPAK) Menurut Kabupaten/Kota di Provinsi <b>Jambi</b> , 2017–2020 <i>Labor Force Participation Rate (LFPR) by Regency/Municipality in Jambi Province, 2017–2020</i> .....	306

<https://batangharikab.go.id>

## DAFTAR GAMBAR/LIST OF FIGURES

		Halaman <i>Page</i>
1.1	Luas Daerah menurut Kecamatan (%), 2020 <i>Area of Subdistrict (%), 2020</i> .....	6
2.1	Pegawai Negeri Sipil menurut Jenis Kelamin (%), 2020 <i>Civil Servants according to Gender (%), 2020</i> .....	18
2.2	Pegawai Negeri Sipil menurut Pendidikan (%), 2020 <i>Civil Servants according to Education (%), 2020</i> .....	19
3.1	Penduduk menurut Kecamatan (%), 2020 <i>Population according to Subdistrict (%), 2020</i> .....	50
3.2	Penduduk menurut Kecamatan (%), 2020 <i>Batang Hari Population Pyramid (%), 2020</i> .....	51
4.1	Angka Partisipasi Murni (APM) Menurut Jenjang, 2020 <i>Net Participation Rates by Education Level, 2020</i> .....	70
4.2	Persentase Penduduk Miskin (PO), 2012-2020 <i>Percentage of poor Population, 2012-2020</i> .....	71
5.1	Produksi Sayuran Utama (%), 2020 <i>Production of Vegetables (%), 2020</i> .....	156
6.1	Jumlah Pelanggan Listrik, 2015-2020 <i>Number of Electricity Consumer, 2015-2020</i> .....	189
7.1	Jumlah Rumah Makan/Restoran, 2019 <i>Number of Restaurant, 2019</i> .....	200
8.1	Panjang Jalan Menurut Jenis Permukaan, 2019 <i>Length of Roads by Type of Road Surface, 2019</i> .....	210
9.1	Jumlah Koperasi Menurut Kecamatan, 2020 <i>Number of Cooperative by Subdistric, 2020</i> .....	225
9.2	Banyaknya Koperasi Menurut Jenisnya (%), 2020 <i>Number of Cooperative by Type (%), 2020</i> .....	226



10.1	Rata-rata Pengeluaran Per Kapita Sebulan menurut Kelompok Komoditas (%), 2020 <i>Monthly Average Expenditure per Capita by Commodity Group(%), 2020</i>	266
11.1	Sarana Perdagangan Menurut Jenisnya (%), 2019 <i>Trading Facilities by Type(%), 2019.....</i>	276
12.1	Pertumbuhan Ekonomi Kabupaten Batang Hari(%), 2015-2020 <i>Economic Growth of Batang Hari Regency (%), 2015-2020.....</i>	284
13.1	Persentase Penduduk Miskin Menurut Kabupaten/ Kota di Provinsi Jambi (%), 2020 <i>Percentage of Poor Population by Regency/Municipality in Jambi Province (%), 2020.....</i>	298
13.2	Pertumbuhan Ekonomi menurut Kabupaten/ Kota di Provinsi Jambi (%), 2020 <i>Economic growth by Regency/Municipality in Jambi Province (%), 2020</i>	299

## PENJELASAN UMUM/EXPLANATORY NOTES

Tanda-tanda, satuan-satuan, dan lain-lainnya yang digunakan dalam publikasi ini adalah sebagai berikut:

*Symbols, measurement units, and acronyms which are used in this publication, are as follows:*

### 1. TANDA-TANDA/SYMBOLS

Data tidak tersedia/Data not available .....	: ...
Tidak ada atau nol /Null or zero .....	: -
Data dapat diabaikan/Data negligible .....	: 0
Tanda decimal/Decimal point .....	: ,
Data tidak dapat ditampilkan/Not applicable .....	: NA
Angka estimasi/Estimated figures .....	: e
Angka diperbaiki/Revised figures .....	: r
Angka sementara/Preliminary figures .....	: x
Angka sangat sementara/Very preliminary figures .....	: xx
Angka sangat sangat sementara/Very very preliminary figures .....	: xxx

### 2. SATUAN/UNITS

barel/barrel .....	: 158,99 liter/litres = 1/6,2898 m <sup>3</sup>
hektar (ha)/hectare (ha) .....	: 10 000 m <sup>2</sup>
kilometer (km)/kilometres (km) .....	: 1 000 meter/meters (m)
knot/knot .....	: 1,8523 km/jam (km/hour)
kuintal/quintal .....	: 100 kg
KWh .....	: 1 000 Watt hour
MWh .....	: 1 000 KWh
liter (untuk beras)/litre (for rice) .....	: 0,80 kg
MMSCF .....	: 1/35,3 m <sup>3</sup>
metrik ton (m.ton)/metric ton (m. ton) .....	: 0,98421 long ton = 1 000 kg
ons/ounce .....	: 28,31 gram/grams
ton .....	: 1 000 kg

Satuan lain: buah, dus, butir, helai/lembar, kaleng, batang, pulsa, ton kilometer (ton-km), jam, menit, persen (%).

*Other units: unit, pack, pieces, sheet, tin, pulse, ton-kilometres(ton-km), hour, minute, percent (%).*

Perbedaan angka di belakang koma disebabkan oleh pembulatan angka.  
*The difference in decimal numbers is caused by rounding.*



## DAFTAR SINGKATAN/ LIST OF ABBREVIATIONS

SI	: Stasiun Iklim
SIMPK	: Stasiun Meteorologi Pertanian Khusus
t.t	: Tempat tidur
BCG	: Bacillus Calmette Guerin
DPT	: Difteri, Pertusis, Tetanus
TT	: Tetanus Toxoid
IOT	: Industri Obat Tradisional/ <i>Traditional Medicine Industry</i>
IKOT	: Industri Kecil Obat Tradisional/ <i>Traditional Medicine Small</i>
Alkes	: Alat kesehatan/ <i>Health Kits</i>
PKRT	: Perbekalan Kesehatan Rumah tangga/ <i>Household Health Logistics</i>
Kompl	: Komplemen/ <i>Complement</i>
IRTP	: Industri Pangan Produksi Rumah Tangga/ <i>Foods Home Industry</i>
PBF	: Pedagang Besar Farmasi/ <i>Pharmacy Whole-seller</i>
GFK	: Gudang Farmasi Kab/Kota/Regency/ <i>Municipality Pharmacy Warehouse</i>
RB	: Rumah Bersalin/ <i>Delivery House</i>
Pustu	: Puskesmas pembantu/ <i>Auxiliary Public Health Center</i>
BP	: Balai Pengobatan/ <i>Polyclinic</i>
TPS	: Tempat Pembuangan Sementara / <i>landfill</i>
Jamkesmas	: Jaminan kesehatan masyarakat miskin/ <i>Poor public health insurance</i>
PJKMU	: Program Jaminan Kesehatan Masyarakat Umum
SIUP	: Surat Ijin Usaha Perdagangan/ <i>Trading Permission Letter</i>
TDP	: Tanda Daftar Perusahaan/ <i>Company Registration Identity</i>
API	: Angka Pengenal Importir/ <i>Importer's Identity Number</i>



## Statistik Kunci, 2017–2019

### Key Statistics, 2017–2019

Rincian/Description	S a t u a n / Unit	2017	2018	2019	2020
(1)	(2)	(3)	(4)	(5)	(6)
<b>SOSIAL/SOCIAL</b>					
Penduduk <sup>1</sup> /Population <sup>1</sup>	ribu/ thousand	266,97	269,97	272,88	301,700
Angka Harapan Hidup <sup>1-e</sup> / <i>Life Expectancy Rate</i> <sup>1</sup>	tahun/ years	70,12	70,26	70,44	70,56
Tingkat Partisipasi Angkatan Kerja -TPAK <sup>2,3</sup> <i>Labour Force Participation Rate-LFPR</i> <sup>2,3</sup>	%	64,39	65,17	60,63	67,02
Tingkat Pengangguran Terbuka-TPT <sup>2</sup> <i>Unemployment Rate-UR</i> <sup>2</sup>	%	3,57 <sup>4</sup>	4,01 <sup>4</sup>	4,70 <sup>4</sup>	4,42 <sup>4</sup>
Penduduk Miskin <sup>5</sup> /Poor People <sup>4</sup>	ribu/ thousand	27,49	27,55	26,53	26,54
Persentase Penduduk Miskin <sup>4</sup> <i>Percentage of Poor People</i> <sup>4</sup>	%	10,33	10,23	9,75	9,65
Indeks Pembangunan Manusia-IPM <sup>5</sup> <i>Human Development Index</i> <sup>5</sup>	—	68,92	69,33	69,67	69,84
<b>EKONOMI/ECONOMIC</b>					
Produk Domestik Regional Bruto (PDRB) Harga Berlaku <sup>6</sup> <i>Gross Regional Domestic Bruto (GRDP) at Current Price</i> <sup>6</sup>	miliar rupiah <i>billion rupiahs</i>	14 695,34	15 663,92 <sup>x</sup>	16 447,51 x	16 431,93 <sup>xx</sup>
Laju Pertumbuhan Ekonomi <sup>8</sup> / <i>Economic Growth</i> <sup>7</sup>	%	4,81	4,83	4,93 <sup>x</sup>	-0,27 <sup>xx</sup>
PDRB Atas Dasar Harga Konstan <sup>6</sup> <i>GRDP at Constant Price</i> <sup>6</sup>	miliar rupiah <i>billion rupiahs</i>	10 634,36	11 147,66	11 697,11 <sup>x</sup>	11 666,11 <sup>xx</sup>

Catatan/Notes: <sup>1</sup> Penduduk 2017-2019 adalah Hasil proyeksi penduduk Indonesia 2010–2035 (pertengahan tahun/Juni), sedangkan tahun 2020 merupakan hasil SP2020/*The result of Indonesia population projection 2010–2035 (mid year/June), while 2020 is The result of the 2020 Population Census (September)*

<sup>2</sup> Kondisi Agustus/*Condition at August*

<sup>3</sup> Menggunakan penimbang hasil proyeksi penduduk tahun 2010–2035/*Weighted by the 2010–2035 population projection*

<sup>4</sup> Kondisi Maret/*Condition at March*

<sup>5</sup> Sejak tahun 2010, IPM dihitung dengan metode baru. Komponen IPM metode baru adalah angka harapan hidup saat lahir, harapan lama sekolah, rata-rata lama sekolah, dan pengeluaran per kapita/*Since 2010, HDI was calculated using new method. New HDI component are life expectancy at birth, expected years of schooling, means years of schooling, and expenditure per capita*

<sup>6</sup> Mulai tahun 2010 mengadopsi *System of National Account 2008 (SNA 2008)*/*Since 2010 is in line with System of National Account 2008 (SNA 2008)*

<sup>7</sup> Menggunakan tahun dasar 2010 (2010=100)/*Using 2010 base year (2010=100)*

<sup>8</sup> Menggunakan proyeksi penduduk berdasarkan hasil SP2010/*Using population projection based on SP2010*



# 01

## GEOGRAFI DAN IKLIM GEOGRAPHY AND CLIMATE



## Kabupaten BATANG HARI

Luas Wilayah 5804,83 km<sup>2</sup>  
Memiliki 8 kecamatan

# 2020

### Jumlah Hari & Curah Hujan



Lamanya penyinaran matahari tertinggi terjadi di bulan juli 58%



Hari Hujan : 25 Hari  
Curah Hujan 401 mm

### Kelembapan Udara



Suhu berkisar  
20,8 °C - 35,4 °C



Min  
34%



Maks  
100%





**PENJELASAN TEKNIS**

1. Secara astronomis, Indonesia terletak antara 60 08' Lintang Utara dan 110 15' Lintang Selatan dan antara 940 45'–1410 05' Bujur Timur dan dilalui oleh garis ekuator atau garis khatulistiwa yang terletak pada garis lintang 00.
2. Berdasarkan posisi geografisnya, negara Indonesia memiliki batas-batas: Utara - Negara Malaysia, Singapura, Filipina, dan Laut Cina Selatan; Selatan - Negara Australia dan Samudera Hindia; Barat - Samudera Hindia; Timur - Negara Papua Nugini, Timor Leste, dan Samudera Pasifik.
3. Berdasarkan letak geografisnya, kepulauan Indonesia berada di antara Benua Asia dan Benua Australia, serta di antara Samudera Hindia dan Samudera Pasifik.
4. Indonesia terdiri dari 34 provinsi yang terletak di lima pulau besar dan empat kepulauan, yaitu: Pulau Sumatera: Aceh, Sumatera Utara, Sumatera Barat, Riau, Jambi, Sumatera Selatan, Bengkulu, dan Lampung. Kepulauan Riau, Kepulauan Riau, Kepulauan Bangka Belitung. Pulau Jawa: DKI Jakarta, Jawa Barat, Banten, Jawa Tengah, DI Yogyakarta, dan Jawa Timur. Kepulauan Nusa Tenggara (Sunda Kecil): Bali, Nusa Tenggara Barat, dan Nusa Tenggara Timur. Pulau Kalimantan: Kalimantan

**TECHNICAL NOTES**

1. *Astronomically, Indonesia is located between 60 08' North latitude and 110 15' South latitude, and between 940 45' and 1410 05' East longitude and lies on equator line located at 00 latitude line.*
2. *In terms of geographic position, Indonesia has boundaries as follows: North - Malaysia, Singapore, Philippines, and South China Sea; South - Australia and Indian Ocean; West - Indian Ocean; East - Papua New Gunea, Timor Leste, and Pasific Ocean.*
3. *In terms of geographic location, Indonesia is located between Asian Continent and Australian Continent, and between Indian Ocean and Pasific Ocean.*
4. *Indonesia has 34 provinces spreading over five main islands and four archipelago. These include: Sumatera Island: Aceh, Sumatera Utara, Sumatera Barat, Riau, Jambi, Sumatera Selatan, Bengkulu, and Lampung, Kepulauan Riau, Kepulauan Bangka Belitung. Jawa Island: DKI Jakarta, Jawa Barat, Banten, Jawa Tengah, DI Yogyakarta, and Jawa Timur. Nusa Tenggara Archipelago (Sunda Kecil): Bali, Nusa Tenggara Barat, and Nusa Tenggara Timur. Kalimantan Island: Kalimantan Barat, Kalimantan Tengah, Kalimantan Selatan, Kalimantan Timur and Kalimantan Utara. Sulawesi Island: Sulawesi Utara,*

- Barat, Kalimantan Tengah, Kalimantan Selatan, Kalimantan Timur, dan Kalimantan Utara. Pulau Sulawesi: Sulawesi Utara, Gorontalo, Sulawesi Tengah, Sulawesi Selatan, Sulawesi Barat, dan Sulawesi Tenggara. Kepulauan Maluku: Maluku dan Maluku Utara. Pulau Papua: Papua dan Papua Barat.
5. Badan Pusat Statistik (BPS) telah melakukan pendataan Potensi Desa (Podes) sejak tahun 1980. Sejak saat itu, Podes dilaksanakan secara rutin sebanyak 3 kali dalam kurun waktu sepuluh tahun untuk mendukung kegiatan Sensus Penduduk, Sensus Pertanian, ataupun Sensus Ekonomi. Dengan demikian, fakta penting terkait ketersediaan infrastruktur dan potensi yang dimiliki oleh setiap wilayah dapat dipantau perkembangannya secara berkala dan terus menerus.
  6. Sejak tahun 2008, pendataan Podes mengalami perubahan dengan adanya penambahan kuesioner suplemen kecamatan dan kabupaten/kota. Penambahan kuesioner tersebut bertujuan untuk meningkatkan manfaat data Podes bagi para konsumen data dan pemerintah daerah dalam perencanaan pembangunan wilayah.
- Gorontalo, Sulawesi Tengah, Sulawesi Selatan, Sulawesi Barat, and Sulawesi Tenggara. Maluku Archipelago: Maluku and Maluku Utara. Papua Island: Papua and Papua Barat.*
5. *BPS-Statistics Indonesia has already recorded village potential (Podes) since 1980. Since then, Podes regularly implemented 3 (three) times within ten years to support the activities of the Population Census, Agriculture Census, or Economic Census. Thus, important facts related to the availability of infrastructure and the potential possessed by each region can be monitored regularly and continually.*
  6. *Since 2008, Podes has been changed especially in providing additional information from subdistrict and regency/municipality, using separate questionnaires. The goal of these changes is to provide more benefits for data users and local government in regional development planning.*

**ULASAN**

Kabupaten Batang Hari terletak di antara 1023' Lintang Selatan dan 2023' Lintang Selatan, dan antara 102029' Bujur Timur dan 103028' Bujur Timur. Daerah ini beriklim tropis, dengan tingkat elevasi sebagian besar terdiri dari dataran rendah dengan ketinggian 11-100 meter di atas permukaan laut (sebesar 92,67 persen). Sedangkan 7,33 persen lainnya berada pada ketinggian 101-500 meter di atas permukaan laut. Kabupaten ini juga dilalui dua sungai besar yaitu Sungai Batang Hari dan Sungai Tembesi.

Luas Wilayah Kabupaten Batang Hari adalah 5.804,83 ribu kilometer persegi (km<sup>2</sup>). Pada tahun 2020 Kabupaten Batang Hari terdiri dari 8 kecamatan dan 124 Desa/Kelurahan. Batas-batas wilayah kabupaten adalah sebagai berikut:

- Utara : Kab. Tebo, Kab. Muaro Jambi dan Kab. Tanjung Jabung Barat
- Timur: Kab. Muaro Jambi
- Selatan: Prov. Sumatera Selatan, Kab. Sarolangun, dan Kab. Muaro Jambi
- Barat: Kab. Tebo

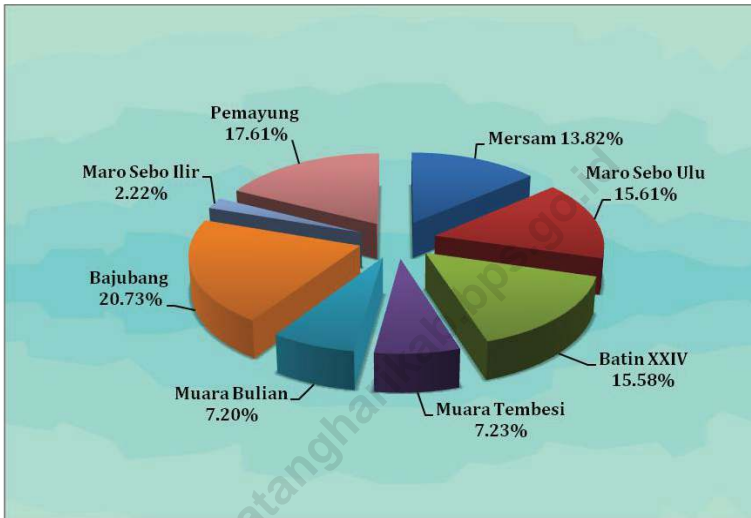
**DESCRIPTION**

*Batang Hari Regency is located between 1023'to 2023' south latitude and from 102029' to 103028' east longitude. This regency has tropical climate, with mostly elevation level consist of highland with altitude 11- 100 meter at above sea. (92,67 persen). While 7,33 percent others lies at altitude between 101-500 meter at above sea. This regency is crossed by two big river, Batang Hari River and Tembesi River.*

*Total area of Batang Hari Regency is 5.804,83 thousands square kilometer. In 2020 , Batang Hari Regency consist of 8 districts and 124 villages/urban villages. The Area Borders of Batang Hari Regency is:*

- North : T e b o Regency, Muaro Jambi Regency and Tanjung Jabung Barat Regency
- East: Muaro Jambi Regency
- South : S o u t h Sumatera Province, Sarolangun Regency, dan Muaro Jambi Regency
- West : T e b o Regency

**Gambar 1.1** Luas Daerah menurut Kecamatan (%), 2020  
**Figures 1.1** Area of Subdistrict (%), 2020



Sumber/Source : Berdasarkan Peraturan Menteri Dalam Negeri No. 66 Tahun 2011 tanggal 28 Desember 2011  
Based on Minister Of Home Affairs Regulation No 66/2011, December 28,2011

## 1.1 KEADAAN GEOGRAFI GEOGRAPHY CONDITION

**Tabel**  
**Table** 1.1.1 **Luas Daerah dan Jumlah Pulau Menurut Kecamatan di Kabupaten Batang Hari, 2020**  
**Total Area and Number of Islands by Subdistrict in Batang Hari Regency, 2020**

Kecamatan Subdistrict	Ibukota Kecamatan Capital of Subdistrict	Luas <sup>1</sup> Total Area <sup>1</sup> (km <sup>2</sup> /sq km)
(1)	(2)	(3)
Mersam	Kembang Paseban	801,90
Maro Sebo Ulu	Simpang Sungai Rengas	906,33
Batin XXIV	Muara Jangga	904,14
Muara Tembesi	Kampung Baru Km 5	419,77
Muara Bulian	Muara Bulian	417,97
Bajubang	Bajubang	1 203,51
Maro Sebo Ilir	Terusan	129,06
Pemayung	Jembatan Mas	1 022,15
<b>Batang Hari</b>	<b>Muara Bulian</b>	<b>5 804,83</b>

Lanjutan Tabel/*Continued Table 1.1.1*

<b>Kecamatan Subdistrict</b>	<b>Persentase terhadap Luas Kabupaten Percentage to Regency's Area</b>	<b>Jumlah Pulau Number of Islands</b>
(1)	(4)	(5)
Mersam	13,81	-
Maro Sebo Ulu	15,61	-
BatinXXIV	15,58	-
Muara Tembesi	7,23	-
Muara Bulian	7,20	-
Bajubang	20,73	-
Maro Sebo Ilir	2,22	-
Pemayang	17,61	-
<b>Batang Hari</b>	<b>100,00</b>	<b>38</b>

Catatan/*Note:*Sumber/*Source:* Badan Pertanahan Nasional Kabupaten Batang hari/ *National Land Board of Batang Hari Regency*

**Tabel**  
**Table** 1.1.2

**Tinggi Wilayah dan Jarak ke Ibukota Kabupaten Menurut Kecamatan di Kabupaten Batang Hari, 2020**  
*Altitude and Distance to the Capital of Regency by Subdistrict in Batang Hari Regency, 2020*

<b>Kecamatan Subdistrict</b>	<b>Tinggi Wilayah (mdpl) Altitude (m a.s.l)</b>	<b>Jarak ke Ibukota Distance to the Capital</b>
(1)	(6)	(7)
Mersam	67	37
Maro Sebo Ulu	76	51,63
Batin XXIV	57	38,5
Muara Tembesi	45	17,5
Muara Bulian	38	0
Bajubang	51	13,125
Maro Sebo Ilir	48	14,437
Pemayang	28	28
<b>Batang Hari</b>	<b>38</b>	<b>0</b>

Catatan/Note:

Sumber/Source: Badan Pertanahan Nasional Kabupaten Batang hari/ National Land Board of Batang Hari Regency



## 1.2 KEADAAN IKLIM CLIMATE CONDITION

**Tabel** 1.2.1 **Pengamatan Unsur Iklim Menurut Bulan di Kabupaten Batang Hari, 2020**  
**Table** 1.2.1 **Observation of Climate Elements By Months in Batang Hari Regency, 2020**

Bulan Month	Suhu/Temperature (°C)			Kelembaban/Humidity (%)		
	Minimum Minimum	Rata-rata Average	Maksimum Maximum	Minimum Minimum	Rata-rata Average	Maksimum Maximum
(1)	(2)	(3)	(4)	(5)	(6)	(7)
Januari/January	26,7	23,8	31,3	60	87	98
Februari/February	23,7	23,7	31,6	56	85	98
Maret/March	23,9	27,3	32,6	55	85	98
April/April	24,1	27,4	32,5	52	86	98
Mei/May	24,3	27,5	32,4	59	88	98
Juni/June	23,9	27,2	32,1	53	86	98
Juli/July	23,3	26,7	31,8	53	86	98
Agustus/August	23,4	27,3	32,9	49	84	97
September/September	23,6	26,8	32,1	39	85	97
Oktober/October	23,6	27,1	32,4	53	82	98
November/November	23,8	27,1	32,0	56	86	98
Desember/December	23,8	27,0	31,5	57	85	98

Lanjutan Tabel/*Continued Table 1.2.1*

Bulan <i>Month</i>	Kecepatan Angin (km/jam) <i>Wind Velocity (km/hours)</i>			Tekanan Udara/ <i>Atmospheric Pressure</i> (mb)		
	Minimum <i>Minimum</i>	Rata-rata <i>Average</i>	Maksimum <i>Maximum</i>	Minimum	Rata-rata <i>Average</i>	Maksimum <i>Maximum</i>
(1)	(8)	(9)	(10)	(11)	(12)	(13)
Januari/ <i>January</i>	1,21	2,59	3,88	1 008,0	1 012,0	1 015,1
Februari/ <i>February</i>	1,04	2,54	3,87	1 010,4	1 012,5	1 014,2
Maret/ <i>March</i>	0,95	2,11	3,49	1 006,3	1 008,5	1 011,4
April/ <i>April</i>	0,92	2,04	3,45	1 010,5	1 011,8	1 013,9
Mei/ <i>May</i>	0,60	1,54	2,55	1 008,3	1 010,7	1 013,5
Juni/ <i>June</i>	0,95	1,79	2,74	1 009,3	1 011,2	1 012,8
Juli/ <i>July</i>	0,97	1,81	2,69	1 009,4	1 010,6	1 012,0
Agustus/ <i>August</i>	1,27	2,07	2,99	1 008,8	1 011,2	1 012,5
September/ <i>September</i>	0,80	2,00	2,54	1 006,3	1 008,6	1 010,9
Oktober/ <i>October</i>	0,66	1,74	2,64	1 008,7	1 011,0	1 012,8
November/ <i>November</i>	1,02	1,67	3,62	1 009,6	1 011,5	1 014,1
Desember/ <i>December</i>	1,09	2,17	3,71	1 009,5	1 010,7	1 012,3

Lanjutan Tabel/*Continued Table 1.2.1*

<b>Bulan Month</b>	<b>Jumlah Curah Hujan Number of Precipitation (mm)</b>	<b>Jumlah Hari Hujan (hari) Number of Rainy Days (day)</b>	<b>Penyinaran Matahari Duration of Sunshine (%)</b>
(1)	(14)	(15)	(16)
Januari/January	181,2	19	38,5
Februari/February	166,8	15	47,1
Maret/March	212,4	19	58,8
April/April	250,6	21	46,2
Mei/May	328,8	22	48,5
Juni/June	172,9	12	52,5
Juli/July	156,7	15	54,0
Agustus/August	216,7	14	61,0
September/September	254,9	22	44,8
Oktober/October	307,0	20	45,4
November/November	275,5	22	52,5
Desember/December	451,9	25	31,4

Catatan/Note: ...

Sumber/Source: Stasiun Klimatologi Muaro Jambi/Climatology Muaro Jambi Station

02

DPR

**PEMERINTAHAN  
GOVERNMENT**

35 Orang



82,86 %



17,14 %

PNS

4.934 Orang



45,01 %



54,99 %



**PENJELASAN TEKNIS**

1. Anggota Dewan Perwakilan Rakyat Daerah (DPRD) dipilih melalui pemilihan umum (pemilu) dan dilantik dalam masa jabatan lima tahun.
2. Susunan pemerintahan Republik Indonesia periode 2019–2024 terdiri dari presiden, wakil presiden, lembaga tinggi negara, kementerian, setingkat menteri, dan Lembaga Pemerintahan Non Kementerian (LPNK).
3. Lembaga tinggi negara terdiri dari Majelis Permusyawaratan Rakyat (MPR), Dewan Perwakilan Rakyat (DPR), Badan Pemeriksa Keuangan (BPK), dan Mahkamah Agung (MA), Dewan Perwakilan Daerah (DPD), Mahkamah Konstitusi (MK), dan Komisi Yudisial (KY).
4. Kementerian terdiri dari kementerian koordinator dan kementerian.
5. Setingkat Menteri terdiri dari Kejaksaan Agung, Tentara Nasional Indonesia, dan Kepolisian Negara Republik Indonesia
6. Lembaga Pemerintah Non Kementerian terdiri dari Arsip Nasional Republik Indonesia, Badan Intelijen Negara, Badan Kepegawaian Negara, Badan Kependudukan dan Keluarga Berencana Nasional, Badan Koordinasi Penanaman Modal, Badan Informasi Geospasial, Badan Meteorologi, Klimatologi,

**TECHNICAL NOTES**

1. *Regional House of Representatives (DPRD) members are elected through a general election and appointed for a five-years membership.*
2. *The government structure of the Republic of Indonesia period 2009–2014 consists of president, vice president, state supreme agencies, ministries, ministerial level institutions, and non-ministerial institutions.*
3. *State supreme agencies consist of The People's Consultative Assembly, The House of Representative, The Audit Board of the Republic of Indonesia, Supreme Court, Local Councils, Constitutional Court, and Judicial Commission.*
4. *Ministries consist of coordinating ministry and departmental ministry.*
5. *Ministerial Level Officials consist of, Attorney General, Indonesian National Defense Force, and Indonesian National Police.*
6. *Non Ministerial Institutions consist of National Archive of the Republic of Indonesia, State Intelligence Board, National Civil Service Agency, National Population and Family Planning Board, Investment Coordinating Board, Geospatial Information Agency, Meteorology, Climatology, and Geophysics Agency, National Narcotics Agency, National Agency for Disaster Management, National Counter*

dan Geofisika, Badan Narkotika Nasional, Badan Nasional Penanggulangan Bencana, Badan Nasional Penanggulangan Terorisme, Badan Nasional Penempatan dan Perlindungan Tenaga Kerja Indonesia, Badan Pengawasan Obat dan Makanan, Badan Pengawasan Tenaga Nuklir, Badan Pengawasan Keuangan dan Pembangunan, Badan Pengkajian dan Penerapan Teknologi, Badan Pusat Statistik, Badan SAR Nasional, Badan Standardisasi Nasional, Badan Tenaga Nuklir Nasional, Lembaga Administrasi Negara, Lembaga Ilmu Pengetahuan Indonesia, Lembaga Ketahanan Nasional, Lembaga Kebijakan Pengadaan Barang/Jasa Pemerintah, Lembaga Penerbangan dan Antariksa Nasional, Lembaga Sandi Negara, dan Perpustakaan Nasional Republik Indonesia.

*Terrorism Agency, The National Authority for The Placement and Protection of Indonesian Overseas Workers, National Agency of Drugs and Foods Control, Nuclear Energy Controlling Board, Audit and Development Supervising Agency, Agency for the Assesment and Application Technology, BPS-Statistics Indonesia, National Search and Rescue Agency, National Standardization Board, National Nuclear Energy Board, National Institute of Administration, National Institute of Science, National Resilience Institute, Government Procurement Policy Board, National Institute of Space and Aeronautics, National Crypto Agency, and National Library of Republic of Indonesia.*

**ULASAN****DESCRIPTION**

Kabupaten Batang Hari merupakan salah satu daerah otonom kabupaten di Provinsi Jambi. Kabupaten ini terdiri dari 8 (delapan) kecamatan, 14 kelurahan dan 110 desa, dengan rincian sebagai berikut.

-Mersam yang beribukota di Kembang Paseban, terdiri dari 15 desa dan 1 kelurahan.

-Maro Sebo Ulu yang beribu kota di Simpang Sungai Rengas, terdiri dari 16 desa dan 1 kelurahan.

-Batin XXIV yang beribukota di Muara Jangga, terdiri dari 15 desa dan 2 kelurahan.

-Muara Tembesi yang beribukota di Muara Tembesi, terdiri dari 12 desa dan 2 kelurahan.

-Muara Bulian yang beribukota di Muara Bulian, terdiri dari 16 desa dan 5 kelurahan.

-Bajubang yang beribukota di Bajubang, terdiri dari 9 desa dan 1 kelurahan.

-Maro Sebo Ilir yang beribukota di Terusan, terdiri dari 7 desa dan 1 kelurahan.

-Pemayang yang beribukota di Jembatan Mas, terdiri dari 18 desa dan 1 kelurahan.

Pada tahun 2020, Pegawai Negeri Sipil (PNS) yang bekerja di lingkungan Pemerintahan Kabupaten Batang Hari berjumlah 4.724 orang. Dilihat dari kepangkatannya, mayoritas PNS (65,58 persen) bergolongan III, sedangkan PNS Golongan I hanya sebesar 0,40 persen.

*Batang Hari Regency is one of the most autonomous regency in Jambi Province. This regency consist of 8 districts, 14 urban villages and 110 rural villages, the details is :*

*-Mersam's capital is Kembang Paseban, consist of 15 rural villages and 1 urban village.*

*-Maro Sebo Ulu's capital is Simpang Sungai Rengas, consist of 16 rural villages and 1 urban village.*

*-Batin XXIV's capital is Muara Jangga, consist of 15 rural villages and 2 urban villages.*

*-Muara Tembesi's capital is Muara Tembesi, consist of 12 rural villages and 2 urban villages.*

*-Muara Bulian's capital is Muara Bulian, consist of 16 rural villages and 5 urban villages.*

*-Bajubang's capital is Bajubang, consist of 9 rural villages and 1 urban village.*

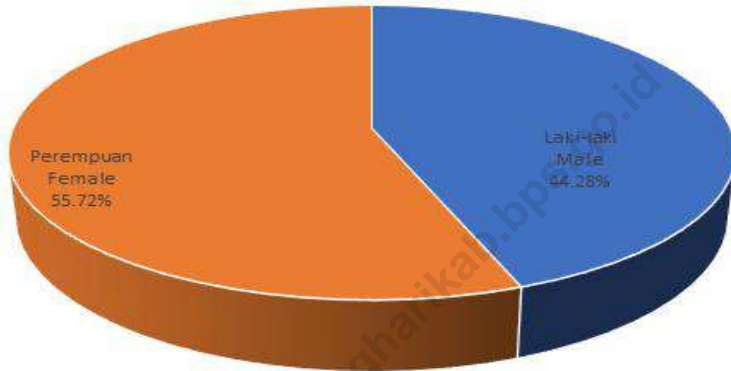
*-Maro Sebo Ilir's capital is Terusan, consist of 7 rural villages and 1 urban village.*

*-Pemayang's capital is Jembatan Mas, consist of 18 rural villages and 1 urban villages.*

*In 2019, State Civil Servant that work in Regional Government of Batang Hari Regency was 4.724 persons. Meanwhile, if we look by hierarchy, about 65,58 percent hierarchy III, and only 0,40 percent hierarchy I.*



**Gambar 2.1** Pegawai Negeri Sipil menurut Jenis Kelamin (%), 2020  
**Figures 2.1** Civil Servants according to Gender (%), 2020

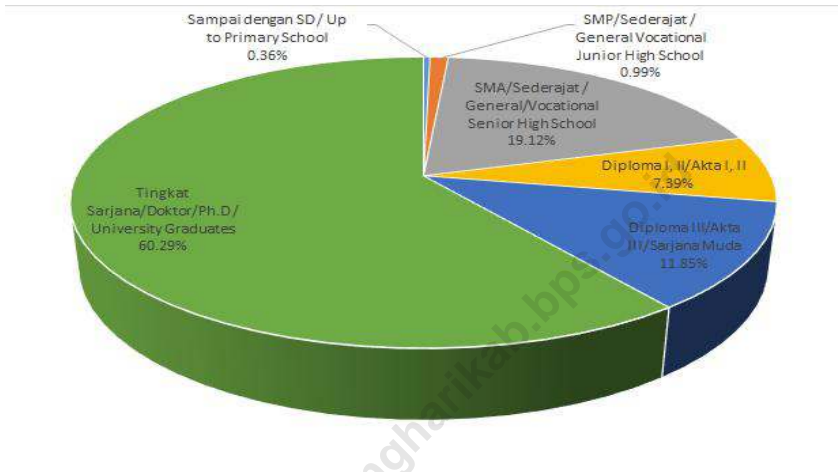


Catatan/Note: -

Sumber/Source: Badan Kepegawaian dan Pengembangan SDM Daerah Kabupaten Batang Hari / *Departement for Human Resources and Human Resource Development of Batang Hari Regency*

**Gambar** 2.2  
**Figures**

**Pegawai Negeri Sipil menurut Pendidikan (%), 2020**  
**Civil Servants according to Education (%), 2020**



Catatan/Note: -

Sumber/Source: Badan Kepegawaian dan Pengembangan SDM Daerah Kabupaten Batang Hari / *Departement for Human Resources and Human Resource Development of Batang Hari Regency*

## 2.1 WILAYAH ADMINISTRATIF ADMINISTRATIVE AREA

**Tabel** 2.1.1 **Jumlah Desa<sup>1</sup>/Kelurahan Menurut Kecamatan di Kabupaten Batang Hari, 2016–2020**  
**Table** 2.1.1 **Number of Villages<sup>1</sup>/Kelurahan by Subdistrict in Batang Hari Regency, 2016–2020**

Kecamatan Subdistrict	2016	2017	2018	2019	2020
(1)	(2)	(3)	(4)	(5)	(6)
Mersam	18	18	18	18	18
Maro Sebo Ulu	17	17	17	17	17
Batin XXIV	17	17	17	17	17
Muara Tembesi	14	14	14	14	14
Muara Bulian	21	21	21	21	21
Bajubang	10	10	10	10	10
Maro Sebo Ilir	8	8	8	8	8
Pemayang	19	19	19	19	19
<b>Nama Kabupate/Kota</b>	<b>124</b>	<b>124</b>	<b>124</b>	<b>124</b>	<b>124</b>

Catatan/Note: <sup>1</sup>Termasuk Unit Permukiman Transmigrasi (UPT)/Include Transmigration Settlement Unit  
Sumber/Source: Peraturan Kepala Badan Pusat Statistik Nomor 1 Tahun 2020 Tanggal 5 Februari 2020 tentang Perubahan Atas Peraturan Kepala Badan Pusat Statistik Nomor 3 Tahun 2019 tentang Kode dan Nama Wilayah Kerja Statistik Tahun 2019/Chief Statistician Regulation Number 1/2020, February 5 2020, as a revision of Chief Statistician Regulation Number 3 of 2019 on Code and Name of Regional Level of Data Collection.

## 2.2 DEWAN PERWAKILAN RAKYAT DAERAH REGIONAL HOUSE OF REPRESENTATIVE

**Tabel 2.2.1** Jumlah Anggota Dewan Perwakilan Rakyat Daerah Menurut Partai Politik dan Jenis Kelamin di Kabupaten Batang Hari, 2020  
*Number of Regional House of Representatives's Members by Political Parties and Sex in Batang Hari Regency, 2020*

Partai Politik <i>Political Parties</i>	Laki-laki <i>Male</i>	Perempuan <i>Female</i>	Jumlah <i>Total</i>
(1)	(2)	(3)	(4)
Golkar	3	2	5
PDIP	3	0	3
PKB	4	0	4
PKS	3	0	3
Demokrat	2	1	3
PPP	3	1	4
PAN	3	2	5
Nasdem	3	1	4
Perindo	1	0	1
Gerindra	3	0	3
<b>Nama Kabupaten/Kota</b>	<b>28</b>	<b>7</b>	<b>35</b>

Catatan/Note: ...

Sumber/Source: Sekretariat DPRD Kabupaten Batang Hari/ *Sekretariat of The Regional Parlement of Batang Hari Regency*

**Tabel**  
**Table** 2.2.2

**Banyaknya Kegiatan dan Kunjungan Kerja Dewan  
Perwakilan Rakyat Daerah Kabupaten Batang Hari, 2020  
Number of Activity and Work Visit Parliament of Batang  
Hari Regency, 2020**

<b>Kegiatan Activity</b>	<b>Rapat Meeting</b>	<b>Kunjungan Kerja Work Visit</b>	<b>Jumlah Total</b>
(1)	(2)	(3)	(4)
Paripurna/ <i>Plenary</i>	21		21
Badan Musyawarah/ <i>Deliberative Agency</i>	30		30
Badan Anggaran/ <i>Budget Agency</i>	22		22
Badan Legislasi/ <i>Legislation</i>	4	8	12
Fraksi/ <i>Fraction</i>			
Gabungan Komisi/ <i>Joint Commission</i>			
Komisi 1/ <i>Commission 1</i>	28		28
Komisi 2/ <i>Commission 2</i>	15		15
Komisi 3/ <i>Commission 3</i>	19		19
Rapat Pimpinan DPRD, Pimpinan Fraksi, dan Komisi/ <i>DPRD Leadership Meetings, Faction Leaders, and Commissions</i>			
Rapat Dengar Pendapat/ <i>Hearing Meeting</i>	47		47
Rapat Kerja/ <i>Work meeting</i>			
Kunjungan Keluar Daerah/ <i>Out of Area Visits</i>	36		36
Kunjungan Dalam Daerah/ <i>Local Visit</i>	12		12
Menerima Unjuk Rasa/ <i>Accept Protests</i>	3		3
Peninjauan Ke Lapangan/ <i>Field Observation</i>			
<b>Jumlah/Total</b>	<b>237</b>	<b>8</b>	<b>245</b>

Catatan/Note: ...

Sumber/Source: Sekretariat DPRD Kabupaten Batang Hari/ *Sekretariat of The Regional Parlement of Batang Hari Regency*

**Tabel**  
**Table** 2.2.3**Banyaknya Keputusan Dewan Perwakilan Rakyat Daerah Kabupaten Batang Hari, 2020**  
**Number of Decisions Created by Parliament of Batang Hari Regency, 2020**

<b>Uraian Description</b>	<b>2016</b>	<b>2017</b>	<b>2018</b>	<b>2019</b>	<b>2020</b>
<b>(1)</b>	<b>(2)</b>	<b>(3)</b>	<b>(4)</b>	<b>(5)</b>	<b>(6)</b>
Peraturan Daerah/ <i>Local regulation</i>	16	9	13	6	7
Keputusan DPRD/ <i>DPRD Decree</i>	31	28	36	25	18
Nota/ <i>Note</i>	8	8	8	-	-
Pernyataan/ <i>Statement</i>	-	-	-	-	-
Pernyataan Pendapat/ <i>Statement of Opinion</i>	-	-	-	-	-
Audiensi/ <i>Hearing</i>	-	-	-	-	-
Kesimpulan Pendapat/ <i>Conclusion of Opinions</i>	-	-	-	-	-
Keputusan Pimpinan/ <i>Leadership Decision</i>	-	-	-	4	7
Keputusan Pan. Musyawarah/ <i>Panmus Decision</i>	-	-	-	-	-
Memorandum/ <i>Memorandum</i>	-	-	-	-	-
<b>Jumlah/Total</b>	<b>55</b>	<b>45</b>	<b>57</b>	<b>35</b>	<b>32</b>

Catatan/Note: ...

Sumber/Source: Sekretariat DPRD Kabupaten Batang Hari/ *Sekretariat of The Regional Parlement of Batang Hari Regency*

## 2.3 SUMBER DAYA MANUSIA HUMAN RESOURCES

**Tabel** 2.3.1 **Jumlah Pegawai Negeri Sipil Menurut Jabatan dan Jenis Kelamin di Kabupaten Batang Hari, Desember 2019 dan Desember 2020**  
**Number of Civil Servants by Occupation and Sex in Batang Hari Regency, December 2019 dan December 2020**

Kecamatan <i>Subdistrict</i>	2019		Jumlah <i>Total</i>
	Laki-laki <i>Male</i>	Perempuan <i>Female</i>	
(1)	(2)	(3)	(4)
Fungsional Tertentu <i>Specific Functional</i>	1 190	2 153	3 343
Fungsional Umum <i>Staf General Functional</i>	574	336	910
Struktural/ <i>Structural</i>	457	224	681
Eselon V/5th Echelon	0	0	0
Eselon IV/4th Echelon	323	195	518
Eselon III/3rd Echelon	115	27	142
Eselon II/2nd Echelon	19	2	21
Eselon I/1st Echelon	0	0	0
<b>Jumlah/Total</b>	<b>2 221</b>	<b>2 713</b>	<b>4 934</b>

Lanjutan Tabel/*Continued Table 2.3.1*

Kecamatan <i>Subdistrict</i>	2020		Jumlah <i>Total</i>
	Laki-laki <i>Male</i>	Perempuan <i>Female</i>	
(1)	(5)	(6)	(7)
Fungsional Tertentu <i>Specific Functional</i>	923	1 958	2 881
Fungsional Umum <i>Staf General Functional</i>	465	327	792
Struktural/ <i>Structural</i>	264	127	391
Eselon V/5th Echelon	0	0	0
Eselon IV/4th Echelon	300	190	490
Eselon III/3rd Echelon	109	28	137
Eselon II/2nd Echelon	31	2	33
Eselon I/1st Echelon	0	0	0
<b>Jumlah/Total</b>	<b>2 092</b>	<b>2 632</b>	<b>4 724</b>

Catatan/Note: -

Sumber/Source: Badan Kepegawaian dan Pengembangan SDM Daerah Kabupaten Batang Hari / *Departement for Human Resources and Human Resource Development of Batang Hari Regency*



**Tabel**  
**Table 2.3.2**

**Jumlah Pegawai Negeri Sipil Menurut Tingkat Pendidikan dan Jenis Kelamin di Kabupaten Batang Hari, Desember 2019 dan Desember 2020**  
**Number of Civil Servants by Educational Level and Sex in Batang Hari Regency, December 2019 and December 2020**

Tingkat Pendidikan <i>Educational Level</i>	2019		Jumlah <i>Total</i>
	Laki-laki <i>Male</i>	Perempuan <i>Female</i>	
(1)	(2)	(3)	(4)
Sampai dengan SD <i>Up to Primary School</i>	18	3	21
SMP/Sederajat <i>General Vocational Junior High School</i>	44	6	50
SMA/Sederajat <i>General/Vocational Senior High School</i>	596	380	976
Diploma I, II/Akta I, II <i>Diploma I, II/Akta I, II</i>	164	217	381
Diploma III/Akta III/Sarjana Muda <i>Diploma III/Akta III/Bachelor</i>	123	449	572
Tingkat Sarjana/Doktor/Ph.D <i>University Graduates</i>	1 276	1 658	2 934
<b>Jumlah/Total</b>	<b>2 221</b>	<b>2 713</b>	<b>4 934</b>

Lanjutan Tabel/*Continued Table 2.3.2*

Tingkat Pendidikan <i>Educational Level</i>	2020		Jumlah <i>Total</i>
	Laki-laki <i>Male</i>	Perempuan <i>Female</i>	
(1)	(2)	(3)	(4)
Sampai dengan SD <i>Up to Primary School</i>	14	3	17
SMP/Sederajat <i>General Vocational Junior High School</i>	41	6	47
SMA/Sederajat <i>General/Vocational Senior High School</i>	545	358	903
Diploma I, II/Akta I, II <i>Diploma I, II/Akta I, II</i>	145	204	349
Diploma III/Akta III/Sarjana Muda <i>Diploma III/Akta III/Bachelor</i>	118	442	560
Tingkat Sarjana/Doktor/Ph.D <i>University Graduates</i>	1 229	1 619	2 848
<b>Jumlah/Total</b>	<b>2 092</b>	<b>2 632</b>	<b>4 724</b>

Catatan/Note: -

Sumber/Source: Badan Kepegawaian dan Pengembangan SDM Daerah Kabupaten Batang Hari / *Departement for Human Resources and Human Resource Development of Batang Hari Regency*

**Tabel**  
**Table** 2.3.3

**Jumlah Pegawai Negeri Sipil Menurut Tingkat  
Kepangkatan dan Jenis Kelamin di Kabupaten Batang  
Hari, Desember 2019 dan Desember 2020**  
*Number of Civil Servants by Hierarchy and Sex in Batang  
Hari Regency, December 2019 and December 2020*

Pangkat/Golongan/Ruang Hierarchy	2019		Jumlah Total
	Laki-laki Male	Perempuan Female	
(1)	(2)	(3)	(4)
1. I/A (Juru Muda)	0	0	0
2. I/B (Juru Muda Tingkat I)	2	0	2
3. I/C (Juru)	11	4	15
4. I/D (Juru Tingkat I)	10	1	11
<b>Golongan I/Range I</b>	<b>23</b>	<b>5</b>	<b>28</b>
5. II/A (Pengatur Muda)	50	13	63
6. II/B (Pengatur Muda Tingkat I)	82	36	118
7. II/C (Pengatur)	179	198	377
8. II/D (Pengatur Tingkat I)	162	161	323
<b>Golongan II/Range II</b>	<b>473</b>	<b>408</b>	<b>881</b>
9. III/A (Penata Muda)	308	508	816
10. III/B (Penata Muda Tingkat I)	338	560	898
11. III/C (Penata)	328	370	698
12. III/D (Penata Tingkat I)	337	353	690
<b>Golongan III/Range III</b>	<b>1 311</b>	<b>1 791</b>	<b>3 102</b>
13. IV/A (Pembina)	333	464	797
14. IV/B (Pembina Tingkat I)	70	40	110
15. IV/C (Pembina Utama Muda)	10	5	15
16. IV/D (Pembina Utama Madya)	1	0	1
17. IV/E (Pembina Utama)	0	0	0
<b>Golongan IV/Range IV</b>	<b>414</b>	<b>509</b>	<b>923</b>
<b>Jumlah/Total</b>	<b>2 221</b>	<b>2 713</b>	<b>4 934</b>

Lanjutan Tabel/*Continued Table 2.3.3*

Pangkat/Golongan/Ruang <i>Hierarchy</i>	2020		
	Laki-laki <i>Male</i>	Perempuan <i>Female</i>	Jumlah <i>Total</i>
(1)	(5)	(6)	(7)
1. I/A (Juru Muda)	0	0	0
2. I/B (Juru Muda Tingkat I)	0	0	0
3. I/C (Juru)	4	3	7
4. I/D (Juru Tingkat I)	10	2	12
<b>Golongan I/Range I</b>	<b>14</b>	<b>5</b>	<b>19</b>
5. II/A (Pengatur Muda)	46	10	56
6. II/B (Pengatur Muda Tingkat I)	69	30	99
7. II/C (Pengatur)	153	105	258
8. II/D (Pengatur Tingkat I)	164	178	342
<b>Golongan II/Range II</b>	<b>432</b>	<b>323</b>	<b>755</b>
9. III/A (Penata Muda)	291	496	787
10. III/B (Penata Muda Tingkat I)	325	579	904
11. III/C (Penata)	318	413	731
12. III/D (Penata Tingkat I)	327	349	676
<b>Golongan III/Range III</b>	<b>1 261</b>	<b>1 837</b>	<b>3 098</b>
13. IV/A (Pembina)	301	408	709
14. IV/B (Pembina Tingkat I)	66	55	121
15. IV/C (Pembina Utama Muda)	18	4	22
16. IV/D (Pembina Utama Madya)	0	0	0
17. IV/E (Pembina Utama)	0	0	0
<b>Golongan IV/Range IV</b>	<b>385</b>	<b>467</b>	<b>851</b>
<b>Jumlah/Total</b>	<b>2 091</b>	<b>2 632</b>	<b>4 724</b>

Catatan/Note: -

Sumber/Source: Badan Kepegawaian dan Pengembangan SDM Daerah Kabupaten Batang Hari / *Departement for Human Resources and Human Resource Development of Batang Hari Regency*

**Tabel**  
**Table 2.3.4**

**Jumlah Pegawai Negeri Sipil Menurut Dinas/Instansi  
Pemerintah dan Jenis Kelamin di Kabupaten Batang Hari,  
Desember 2020**  
*Number of Civil Servants by Intitution/Office and Sex in  
Batang Hari Regency, December 2020*

Pangkat/Golongan/Ruang Hierarchy	2020		
	Laki-laki Male	Perempuan Female	Jumlah Total
(1)	(2)	(3)	(4)
Sekretariat Daerah/ <i>The regional Secretariat</i>	86	54	140
Sekretariat DPRD/ <i>The DPRD Secretariat</i>	25	16	41
Inspektorat Daerah/ <i>Regional Inspectorate</i>	25	20	45
Badan Perencanaan Pembangunan Daerah/ <i>Development Planning Agency at Sub-National Level</i>	23	12	35
Badan Keuangan Daerah/ <i>Regional Financial Agency</i>	56	31	87
Badan Kepegawaian Dan Pengembangan Sumber Daya Manusia Daerah/ <i>Departement for Human Resources and Human Resource Development of Batang Hari Regency</i>	19	24	43
Badan Penelitian dan Pengembangan Daerah/ <i>Regional Research and Development Agency</i>	15	10	25
Dinas Pendidikan dan Kebudayaan/ <i>Department of Education and Culture</i>	74	33	107
Dinas Kesehatan/ <i>Public Health Office</i>	33	67	100
Dinas Sosial/ <i>Social Services</i>	11	10	21
Satuan Polisi Pamong Praja/ <i>Civil service police Unit</i>	45	11	56
Dinas Pemadam Kebakaran dan Penyelamatan/ <i>Fire and Rescue Service</i>	29	7	36
Dinas Pekerjaan Umum dan Penataan Ruang/ <i>Department of Public Works and Spatial Planning</i>	60	18	78
Dinas Perumahan dan Kawasan Permukiman/ <i>Housing and Settlement Area Service</i>	28	14	42
Dinas Kependudukan dan Pencatatan Sipil/ <i>Department of Population and Civil Registration</i>	18	9	27
Dinas Pemuda dan Olahraga/ <i>Youth and Sports Service</i>	26	10	36
Dinas Penanaman Modal dan pelayanan Terpadu Satu Pintu/ <i>The Office of Investment and One Stop Integrated Services</i>	14	13	27
Dinas Pemberdayaan Masyarakat dan Desa/ <i>Community and Village Empowerment Service</i>	21	8	29

Lanjutan Tabel/*Continued Table 2.3.4*

Pangkat/Golongan/Ruang <i>Hierarchy</i>	2020		
	Laki-laki <i>Male</i>	Perempuan <i>Female</i>	Jumlah <i>Total</i>
(1)	(2)	(3)	(4)
Dinas Tenaga Kerja dan Transmigrasi/ <i>Office of Manpower and Transmigration</i>	9	13	22
Dinas Koperasi, UKM, Perindustrian dan Perdagangan/ <i>Department of Cooperatives, UKM, Industry and Trade</i>	21	11	32
Dinas Perhubungan / <i>Department of Transportation</i>	36	4	40
Dinas Komunikasi dan Informatika/ <i>Communication and Informatics Office</i>	13	12	25
Dinas Perpustakaan dan Kearsipan/ <i>Department of Library and Archives</i>	8	14	22
Dinas Pengendalian Penduduk, Keluarga Berencana, Pemberdayaan Perempuan Dan Perlindungan Anak/ <i>Services for Population Control, Family Planning, Women Empowerment and Child Protection</i>	17	25	42
Dinas Lingkungan Hidup/ <i>Environmental services</i>	33	16	49
Dinas Perikanan dan ketahanan Pangan/ <i>Department of Fisheries and Food Security</i>	17	13	30
Dinas Tanaman Pangan dan Hortikultura/ <i>Food Crops and Horticulture Service</i>	66	47	113
Dinas Perkebunan dan Peternakan/ <i>Plantation and Animal Husbandry Service</i>	41	15	56
Rumah Sakit Umum Daerah Haji Abdoel Madjid Batoe/ <i>Hamba Regional public hospital</i>	52	154	206
Kantor Kesatuan Bangsa Dan Politik/ <i>Office of National Unity and Politics</i>	20	4	24
Badan Penanggulangan Bencana Daerah/ <i>Regional Disaster Management Agency</i>	11	2	13
UPTD dan UPTB/ <i>UPTD and UPTB</i>	0	0	0
Kecamatan dan Kelurahan/ <i>Subdistricts and Villages</i>	204	104	308
Puskesmas	105	392	497
TK/ SD/ SLTP	831	1 439	2 270
Instansi Lain ( dipekerjakan ) ( KPUD dan BNNK)/ <i>Others</i>	0	0	0
<b>Jumlah/Total</b>	<b>2 092</b>	<b>2 632</b>	<b>4 724</b>

Catatan/Note: -

Sumber/Source: Badan Kepegawaian dan Pengembangan SDM Daerah Kabupaten Batang Hari / *Departement for Human Resources and Human Resource Development of Batang Hari Regency*

**Tabel 2.3.5** Jumlah Pegawai Negeri Sipil di Kantor Camat Menurut Jenis Kelamin di Kabupaten Batang Hari, Desember 2020  
**Number of Civil Servants in the Subdistrict Office by Sex in Batang Hari Regency, December 2020**

Pangkat/Golongan/Ruang Hierarchy	2020		Jumlah Total
	Laki-laki Male	Perempuan Female	
(1)	(2)	(3)	(4)
Mersam	16	5	21
Maro Sebo Ulu	17	5	22
Batin XXIV	18	8	26
Muara Tembesi	17	8	25
Muara Bulian	14	2	16
Bajubang	17	6	23
Maro Sebo Ilir	9	6	15
Pemayung	20	13	33
<b>Jumlah/Total</b>	<b>128</b>	<b>53</b>	<b>181</b>

Catatan/Note: -

Sumber/Source: Badan Kepegawaian dan Pengembangan SDM Daerah Kabupaten Batang Hari / *Departement for Human Resources and Human Resource Development of Batang Hari Regency*

## 2.4 KEUANGAN PEMERINTAH GOVERNMENT FINANCE

**Tabel 2.4.1** Realisasi Pendapatan Pemerintah Kabupaten Batang Hari Menurut Jenis Pendapatan (ribu rupiah), 2017–2020  
*Actual Batang Hari Regency Government Revenues by Kind of Revenues (thousand rupiahs), 2017–2020*

Jenis Pendapatan/ <i>Kind of Revenues</i>	2017	2018
(1)	(2)	(3)
<b>1. Pendapatan Asli Daerah (PAD)/<i>Regional Revenue</i></b>	87 927 396 202,96	98 808 531 271,98
1.1 Pajak Daerah/ <i>Regional Tax</i>	24 963 145 056,09	36 592 792 172,14
1.2 Retribusi Daerah/ <i>Regional Retribution</i>	6 758 793 102	5 385 832 212,51
1.3 Hasil Perusahaan Milik Daerah dan Pengelolaan Kekayaan Daerah yang Dipisahkan/ <i>Regional-Owned Company Revenue and Separated Management of Regional Wealth</i>	8 563 302 181,08	9 538 397 326,28
1.4 Lain-lain PAD yang Sah/ <i>Other Regional Revenue</i>	47 642 155 863,70	47 291 509 561,05
<b>2. Dana Perimbangan/<i>Balance Funds</i></b>	926 871 393 175	888 246 032 876
2.1 Bagi Hasil Pajak/ <i>Tax Sharing Revenue</i>	93 704 230 353	80 681 964 417
2.2 Bagi Hasil Bukan Pajak/Sumber Daya Alam/ <i>Non-Tax Sharing Revenue/Natural Resources</i>	47 328 337 977	59 590 797 381
2.3 Dana Alokasi Umum/ <i>General Allocation Fund</i>	605 739 426 000	605 739 426 000
2.4 Dana Alokasi Khusus/ <i>Special Allocation Fund</i>	180 099 398 845	142 233 845 078
<b>3. Lain-lain Pendapatan yang Sah/<i>Other Revenue</i></b>	155 567 004 588,43	212 675 225 465,15
3.1 Pendapatan Hibah/ <i>Grant</i>	0	41 285 320 000
3.2 Dana Darurat/ <i>Emergency Fund</i>	0	0
3.3 Dana Bagi Hasil Pajak dari Provinsi dan Pemerintah Daerah Lainnya/ <i>Tax Sharing Revenue from Provincial and Other Regional Governments</i>	5 177 000 000	49 750 801 465,15
3.4 Dana Penyesuaian dan Otonomi Daerah/ <i>Regional Adjustment and Autonomy Fund</i>	95 361 899 000	114 199 104 000
3.5 Bantuan Keuangan dari Provinsi atau Pemerintah Daerah Lainnya/ <i>Financial Assistance from Provincial or Other Regional Governments</i>	10 440 000 000	7 440 000 000
3.6 Lainnya/ <i>Others</i>	0	0
<b>Jumlah/<i>Total</i></b>	<b>1 170 365 793 966,39</b>	<b>1 199 729 789 613,13</b>



Lanjutan Tabel/*Continued Table 2.4.1*

<b>Jenis Pendapatan/Kind of Revenues</b>	<b>2019</b>	<b>2020</b>
(1)	(4)	(5)
<b>1. Pendapatan Asli Daerah (PAD)/Regional Revenue</b>	92 535 466 941,50	
1.1 Pajak Daerah/ <i>Regional Tax</i>	21 649 040 504,28	
1.2 Retribusi Daerah/ <i>Regional Retribution</i>	7 860 076 609,40	
1.3 Hasil Perusahaan Milik Daerah dan Pengelolaan Kekayaan Daerah yang Dipisahkan/ <i>Regional-Owned Company Revenue and Separated Management of Regional Wealth</i>	10 476 670 907,52	
1.4 Lain-lain PAD yang Sah/ <i>Other Regional Revenue</i>	52 549 678 920,30	
<b>2. Dana Perimbangan/Balance Funds</b>	954 227 382 332	
2.1 Bagi Hasil Pajak/ <i>Tax Sharing Revenue</i>	81 783 630 190	
2.2 Bagi Hasil Bukan Pajak/Sumber Daya Alam/ <i>Non-Tax Sharing Revenue/Natural Resources</i>	92 756 866 1090	
2.3 Dana Alokasi Umum/ <i>General Allocation Fund</i>	627 388 776 000	
2.4 Dana Alokasi Khusus/ <i>Special Allocation Fund</i>	152 298 110 033	
<b>3. Lain-lain Pendapatan yang Sah/Other Revenue</b>	273 914 469 108,79	
3.1 Pendapatan Hibah/ <i>Grant</i>	25 504 898 900	
3.2 Dana Darurat/ <i>Emergency Fund</i>	0	
3.3 Dana Bagi Hasil Pajak dari Provinsi dan Pemerintah Daerah Lainnya/ <i>Tax Sharing Revenue from Provincial and Other Regional Governments</i>	61 073 729 657,79	
3.4 Dana Penyesuaian dan Otonomi Daerah/ <i>Regional Adjustment and Autonomy Fund</i>	133 984 612 000	
3.5 Bantuan Keuangan dari Provinsi atau Pemerintah Daerah Lainnya/ <i>Financial Assistance from Provincial or Other Regional Governments</i>	13 440 000 000	
3.6 Lainnya/ <i>Others</i>	39 911 228 551	
<b>Jumlah/Total</b>	<b>1 320 677 318 382,29</b>	

Catatan/Note: ...

Sumber/Source: Badan Keuangan Daerah Kabupaten Batang Hari/ *Regional Finance Agency of Batang Hari Regency*

**Tabel**  
**Table 2.4.2****Realisasi Belanja Pemerintah Kabupaten Batang Hari  
Menurut Jenis Belanja (ribu rupiah), 2017–2020  
Actual Batang Hari Regency Government Expenditures by  
Kind of Expenditures (thousand rupiahs), 2017–2020**

Jenis Pendapatan Kind of Revenues	2017	2018
(1)	(2)	(3)
<b>1. Belanja Tidak Langsung/Indirect Expenditures</b>	656 927 847 824	663 796 528 093,13
1.1 Belanja Pegawai/Personnel Expenditures	427 570 385 920	419 122 822 970
1.2 Belanja Bunga/Interest Expenditures	0	0
1.3 Belanja Subsidi/Subsidies Expenditures	1 200 000 000	1 400 000 000
1.4 Belanja Hibah/Grant Expenditures	29 074 120 400	21 575 308 650
1.5 Belanja Bantuan Sosial/Social Aid Expenditures	21 792 125 000	29 526 597 178
1.6 Belanja Bagi Hasil/Sharing Fund Expenditure	0	0
1.7 Belanja Bantuan Keuangan/Financial Aids Expenditures	174 633 666 504	189 589 639 985,13
1.8 Belanja Tidak Terduga/Unpredicted Expenditures	2 657 550 000	2 582 159 310
<b>2. Belanja Langsung/Direct Expenditures</b>	515 476 192 438,56	499 697 574 138,10
2.1 Belanja Pegawai/Personnel Expenditures	79 342 210 897	81 933 776 800
2.2 Belanja Barang dan Jasa/Goods and Services Expenditures	229 570 850 387	269 557 015 167,90
2.3 Belanja Modal/Capital Expenditure	206 563 131 154,37	148 206 782 170,20
<b>Jumlah/Total</b>	<b>1 172 404 040 262,56</b>	<b>1 163 494 102 231,23</b>

Lanjutan Tabel/Continued Table 2.4.2

Jenis Pendapatan <i>Kind of Revenues</i>	2019	2020
(1)	(4)	(5)
<b>1. Belanja Tidak Langsung/Indirect Expenditures</b>	755 731 111 084	
1.1 Belanja Pegawai/Personnel Expenditures	472 825 589 939	
1.2 Belanja Bunga/Interest Expenditures	0	
1.3 Belanja Subsidi/Subsidies Expenditures	1 200 000 000	
1.4 Belanja Hibah/Grant Expenditures	40 029 181 000	
1.5 Belanja Bantuan Sosial/Social Aid Expenditures	38 528 353 037	
1.6 Belanja Bagi Hasil/Sharing Fund Expenditure	0	
1.7 Belanja Bantuan Keuangan/Financial Aids Expenditures	195 733 209 308	
1.8 Belanja Tidak Terduga/Unpredicted Expenditures	7 414 777 800	
<b>2. Belanja Langsung/Direct Expenditures</b>	586 129 405 366,57	
2.1 Belanja Pegawai/Personnel Expenditures	83 492 723 966	
2.2 Belanja Barang dan Jasa/Goods and Services Expenditures	251 517 877 647,75	
2.3 Belanja Modal/Capital Expenditure	251 118 803 752,82	
<b>Jumlah/Total</b>	<b>1 341 860 516 450,57</b>	

Catatan/Note: ...

Sumber/Source: Badan Keuangan Daerah Kabupaten Batang Hari/ Regional Finance Agency of Batang Hari Regency

## PENDUDUK DAN KETENAGAKERJAAN POPULATION AND EMPLOYMENT

### JUMLAH PENDUDUK KECAMATAN (%)



### ANGKATAN KERJA

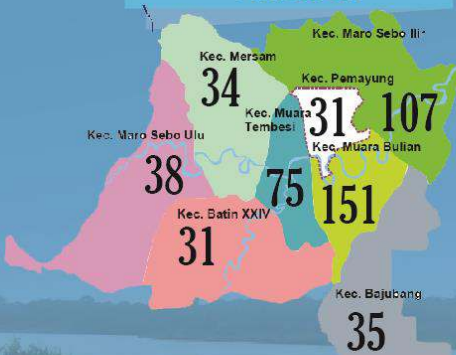


**Pengangguran**  
4,70 %



**Bekerja**  
95.30 %

### KEPADATAN PENDUDUK



### BERDASARKAN JENIS KELAMIN



51,00%  
139.178  
Penduduk



49,00%  
133.701  
Penduduk



**PENJELASAN TEKNIS**

**TECHNICAL NOTES**

1. Salah satu sumber data kependudukan adalah sensus penduduk yang dilaksanakan setiap sepuluh tahun sekali. Sensus penduduk telah dilaksanakan sebanyak tujuh kali sejak Indonesia merdeka, yaitu tahun 1961, 1971, 1980, 1990, 2000, 2010, dan 2020.
  2. Keenam sensus penduduk sebelumnya dilaksanakan dengan menggunakan metode tradisional, yaitu mencatat setiap penduduk dari rumah ke rumah. Pertama kalinya dalam sejarah sensus penduduk di Indonesia, Sensus Penduduk 2020 (SP2020) menggunakan metode kombinasi yaitu dengan memanfaatkan data Administrasi Kependudukan (Admuduk) dari Direktorat Jenderal Kependudukan dan Pencatatan Sipil (Ditjen Dukcapil) Kementerian Dalam Negeri (Kemendagri) sebagai data dasar pelaksanaan SP2020. Hal ini dirancang dan dilaksanakan sebagai upaya untuk mewujudkan "SATU DATA KEPENDUDUKAN INDONESIA".
  3. Cakupan penduduk pada SP2020 adalah seluruh penduduk yang tinggal di wilayah teritorial Indonesia, mencakup Warga Negara Indonesia (WNI) dan Warga Negara Asing (WNA) yang telah menetap atau berencana menetap di wilayah Indonesia
1. *One of the main source of demographic data is population census, which is conducted every ten years. Population Census has been conducted seven times since Indonesia's independence: 1961, 1971, 1980, 1990, 2000, 2010, and 2020.*
  2. *The previous six population censuses were carried out using the traditional method, canvassing each person door-to-door. For the first time in the history of the population census in Indonesia, the 2020 Population Census (SP2020) used a combined method, that is utilizing Population Administration data managed by the Directorate General of Population and Civil Registration of the Ministry of Home Affairs as the basic data for the population census. This is designed and implemented as an effort to realize "ONE INDONESIAN POPULATION DATA"*
  3. *The target for population coverage in Population Census 2020 is all residents who live in Indonesia's territory, including Indonesian citizens (WNI) and foreign citizens (WNA) who have stayed or plan to stay in Indonesian territory for at least one year. The Indonesian citizens who are covered also include those who are abroad, namely members of the Diplomatic Corps of the Republic of Indonesia and their families abroad and*

- selama minimal satu tahun. WNI yang dicakup juga termasuk mereka yang berada di luar negeri, yaitu Anggota Korps Diplomatik Republik Indonesia beserta keluarganya di luar negeri dan Anggota TNI/POLRI beserta keluarganya yang sedang melakukan misi perdamaian di luar negeri.
4. Pengumpulan data dalam SP2020 dilakukan dengan berbagai moda yaitu Sensus Penduduk Online, Drop Off-Pick Up (DOPU) Kuesioner, dan wawancara. Adanya pandemi Coronavirus Disease (COVID-19) yang dihadapi dunia sejak awal 2020 mendorong banyak kantor statistik nasional (National Statistics Office–NSO) untuk melakukan penyesuaian tata kelola penyelenggaraan Sensus Penduduk, termasuk juga BPS. Pendataan penduduk semula direncanakan dengan wawancara dan membagi wilayah menjadi dua zona dengan mempertimbangkan ketersediaan akses internet, yaitu zona yang menggunakan kuesioner kertas (Paper and Pencil Interviewing, PAPI) dan zona yang menggunakan elektronik (Computer Assisted Personal Interviewing, CAPI). Dengan adanya tata kelola baru, pendataan penduduk dibagi menjadi tiga zona, yaitu Zona 1 DOPU, Zona 2 Non-DOPU, dan Zona 3 Wawancara.
  4. *members of the TNI/POLRI and their families who are carrying out Peacekeeping Missions abroad.*
  4. *Data collection in SP2020 is carried out in various modes, namely Online Population Census, Drop Off-Pick Up (DOPU) Questionnaires, and interviews. The existence of the Coronavirus Disease (COVID-19) pandemic facing the world since the beginning of 2020 has prompted many national statistical offices (NSO) to make adjustments to the governance of the implementation of the Population Census, including BPS-Statistics Indonesia. Population data collecting is originally planned by interviewing and dividing the area into two zones taking into account the availability of internet access, namely the zone that using paper questionnaires (Paper and Pencil Interviewing, PAPI) and the zone that using electronics (Computer Assisted Personal Interviewing, CAPI). With the adjusted business processes, population data collecting is divided into three zones, namely Zone 1 DOPU, Zone 2 Non-DOPU, and Zone 3 Interview.*
  5. *The population of Indonesia are all people who live in Indonesia's territory, including Indonesian citizens and foreign citizens who have lived for one year or more or plan to stay in Indonesian territory for at least one year. In the previous census the time reference in the population concept was six months.*

5. Penduduk Indonesia adalah semua orang yang berdomisili di wilayah teritorial Indonesia, mencakup Warga Negara Indonesia (WNI) dan Warga Negara Asing (WNA) yang telah menetap selama satu tahun atau lebih atau berencana menetap di wilayah Indonesia selama minimal satu tahun. Pada sensus sebelumnya referensi waktu dalam konsep kependudukan adalah enam bulan. Perubahan ini didasari oleh UU No. 24 Tahun 2013 tentang Perubahan atas UU No. 23 Tahun 2006 tentang Administrasi Kependudukan pada Pasal 15.
6. Laju pertumbuhan penduduk per tahun adalah angka yang menunjukkan rata-rata tingkat penambahan penduduk per tahun dalam jangka waktu tertentu. Angka ini dinyatakan sebagai persentase dari penduduk dasar. Metode penghitungan laju pertumbuhan penduduk yang digunakan oleh BPS adalah metode geometrik.
7. Kepadatan penduduk adalah ukuran persebaran penduduk yang menunjukkan jumlah penduduk untuk setiap kilometer persegi luas wilayah.
8. Rasio jenis kelamin adalah perbandingan antara jumlah penduduk laki-laki dan jumlah penduduk perempuan pada suatu daerah dan waktu tertentu, yang biasanya dinyatakan dalam *This change is based on Law no. 24 of 2013 concerning Amendments to Law no. 23 of 2006 concerning Population Administration in Article 15.*
6. *Annual population growth rate is a number that shows the average rate of population growth per year in a certain period of time. This rate is a percentage of the basic population. The method used by Statistics Indonesia is the geometric method.*
7. *Population density is a measure of the distribution of the population which shows the total population for each square kilometer of area.*
8. *Sex ratio is the ratio between total male population and total female population in a certain area and at a certain time, which is usually stated in the number of male residents per 100 female.*
9. *Household is an individual or group of people living in a physical/census building unit or part of it and usually commit on a common provision for food and other essentials of living. Common provision for food means one organising daily needs for all of household members.*
10. *Household member are those who usually lives in a household regardless of their location at the time of enumeration.*
11. *Average household size is the average number of household members per household.*
12. *Lifetime migrant is a person whose province of residence at the time of*



- banyaknya penduduk laki-laki per 100 perempuan.
9. Rumah tangga adalah seseorang atau sekelompok orang yang mendiami sebagian atau seluruh bangunan fisik/sensus dan biasanya tinggal bersama serta pengelolaan makan dari satu dapur. Yang dimaksud makan dari satu dapur adalah jika pengurusan kebutuhan sehari-harinya dikelola bersama-sama menjadi satu.
  10. Anggota rumah tangga adalah semua orang yang biasanya bertempat tinggal di suatu rumah tangga, baik yang berada di rumah pada waktu pencacahan maupun yang sementara tidak ada.
  11. Rata-rata anggota rumah tangga adalah angka yang menunjukkan rata-rata jumlah anggota rumah tangga per rumah tangga.
  12. Migran seumur hidup adalah penduduk yang pada saat pencacahan tinggal di provinsi yang berbeda dari provinsi tempat lahirnya.
  13. Migran risen adalah penduduk yang pada saat pencacahan tinggal di provinsi yang berbeda dari provinsi tempat tinggal lima tahun yang lalu.
  14. Sumber utama data ketenagakerjaan adalah Survei Angkatan Kerja Nasional (Sakernas). Survei ini khusus dirancang untuk mengumpulkan informasi/data ketenagakerjaan.
- enumeration differs from his/her province of birth.*
13. *Recent migrant is a person whose province of residence at the time of enumeration differs from his/her province of residence 5 years ago.*
  14. *The main source of employment data is National Labour Force Survey (Sakernas). This survey is specifically designed to collect information on labour force statistics. Previously, the collection of such data was integrated with other surveys, such as National Socioeconomic Survey (Susenas), Population Census (SP), and Intercensal Population Survey (SUPAS). The first Sakernas was conducted in 1976, then conducted annually during the period 1977–1978. During 1986–1993, Sakernas was conducted quarterly in all provinces in Indonesia, only since 1994 until 2001 Sakernas was conducted yearly, every August of the year. During the period 2002–2004, besides a yearly Sakernas, BPS also conducted a quarterly Sakernas. During the period 2005–2010, Sakernas has been conducted in semester period, i.e. February (First Semester) and August (Second Semester). During 2011–2014, Sakernas is conducted on a quarterly basis ie: February (First Quarter), May (Second Quarter), August (Third Quarter), and November (Fourth Quarter). A Quarterly Sakernas is aimed to monitor the prompt indicators of*

Pada beberapa survei sebelumnya, pengumpulan data ketenagakerjaan dipadukan dalam kegiatan lainnya, seperti Survei Sosial Ekonomi Nasional (Susenas), Sensus Penduduk (SP), dan Survei Penduduk Antarsensus (SUPAS). Sakernas pertama kali diselenggarakan pada tahun 1976, kemudian dilanjutkan pada tahun 1977 dan 1978. Pada tahun 1986–1993, Sakernas diselenggarakan secara triwulanan, sejak tahun 1994–2001, Sakernas dilaksanakan secara tahunan, yaitu setiap bulan Agustus. Pada tahun 2002–2004, di samping Sakernas Tahunan dilakukan pula Sakernas Triwulanan. Pada tahun 2005–2010, pengumpulan data Sakernas dilaksanakan secara semesteran pada Februari (Semester I) dan Agustus (Semester II). Tahun 2011–2014, Sakernas dilaksanakan Triwulanan, yaitu Februari (Triwulan I), Mei (Triwulan II), Agustus (Triwulan III), dan November (Triwulan IV). Sakernas Triwulanan ini dimaksudkan untuk memantau indikator ketenagakerjaan secara dini di Indonesia yang mengacu pada The Key Indicators of the Labour Market (KILM) yang direkomendasikan oleh The International Labour Organization (ILO). Mulai tahun 2015, pengumpulan data Sakernas dilaksanakan kembali

*Indonesian labour market which referred to The Key Indicators of the Labour Market (KILM) recommended by The International Labour Organization (ILO). Since 2015, the Sakernas has been conducted on biannual basis again, the first semester on February and the later semester on August.*

15. *Since Sakernas 2001, the concept of employment status and unemployment was revised. The employment status previously covered only 5 categories, but since 2001 two new categories of casual employee both in agriculture and non-agriculture sectors have been added. In addition, to adapt the ILO concept, the concept of unemployment was also extended. Unemployment covers population who were looking for work, population who were establishing a new business/firm/establishment, discouraged job seekers, and those who were not actively looking for work with the reason of already having job but not starting to work (future starter).*
16. *The results of Sakernas for first semester (February 2020) were presented at provincial level (sample size 75,000 households), while for the second semester (August 2020) were presented up to regency/municipal level (sample size 300,000 households). The response rate for August 2020 Sakernas was 100.76 percent. Starting from Sakernas August*

secara semesteran pada Februari (Semester I) dan Agustus (Semester II).

15. Sejak Sakernas 2001, konsep status pekerjaan dan pengangguran mengalami perluasan dan penyempurnaan. Status pekerjaan yang pada Sakernas 2000 hanya 5 kategori, mulai tahun 2001 ditambahkan kategori baru, yaitu: pekerja bebas di pertanian dan pekerja bebas di nonpertanian. Selain itu, dalam rangka menyesuaikan dengan konsep ILO, konsep pengangguran terbuka diperluas, yaitu di samping mencakup penduduk yang aktif mencari pekerjaan, mencakup pula kelompok penduduk yang sedang mempersiapkan usaha/pekerjaan baru, kelompok penduduk yang tidak mencari pekerjaan karena merasa tidak mungkin mendapatkan pekerjaan, serta kelompok penduduk yang tidak aktif mencari pekerjaan dengan alasan sudah mempunyai pekerjaan, tetapi belum mulai bekerja.
16. Hasil Sakernas Semester I (Februari 2020) disajikan sampai tingkat provinsi (jumlah sampel 75.000 rumah tangga). Sementara itu, Sakernas Semester II (Agustus 2020) disajikan sampai tingkat kabupaten/kota dengan jumlah sampel sebesar 300.000 rumah tangga. Tingkat pemasukan dokumen pada Sakernas

2020, the calculation of indicators uses a weighting of the population projection results of the Intercensal Population Survey (SUPAS) 2015.

17. *Working age population is persons of 15 years and over.*
18. *Labor force or economically active are persons of 15 years and over, who in the previous week were working, temporarily absent from work but having jobs, and unemployment.*
19. *Working means an activity done by a person who worked intended to earn income by doing work or helping to do work at least one hour continuously during the reference week (including unpaid family worker/s for any economic activity).*
20. *Total working hours is the total hours spent by an employee to perform all jobs (excluding the time used for other activities which are not classified as work).*
21. *Industry is field of a person's activity or establishment. The classification of industries refers to the Indonesia Standard Industrial Classification (KBLI) in one digit.*
22. *Employment status is the status of a person at his place of work or establishment where he was employed.*
23. *Own-account worker is a person who works at her/his own risk without assisted by paid per mount worker or unpaid worker include technical job or skill job.*
24. *Employer assisted by temporary*

Agustus 2020 sebesar 100,76 persen. Mulai Sakernas Agustus 2020, penghitungan indikator menggunakan penimbang hasil proyeksi penduduk Survei Penduduk Antar Sensus (SUPAS) 2015.

17. Penduduk usia kerja adalah penduduk yang berumur 15 tahun ke atas.
18. Angkatan kerja adalah penduduk usia kerja (15 tahun ke atas) yang bekerja, punya pekerjaan namun sementara tidak bekerja, dan pengangguran.
19. Bekerja adalah kegiatan ekonomi yang dilakukan oleh seseorang dengan maksud memperoleh atau membantu memperoleh pendapatan atau keuntungan dan lamanya bekerja paling sedikit 1 jam secara terus menerus dalam seminggu yang lalu (termasuk pekerja keluarga tanpa upah yang membantu dalam suatu usaha/ kegiatan ekonomi).
20. Jumlah jam kerja seluruhnya adalah jumlah jam kerja yang digunakan untuk bekerja (tidak termasuk jam kerja istirahat resmi dan jam kerja yang digunakan untuk hal-hal di luar pekerjaan).
21. Lapangan usaha adalah bidang kegiatan dari pekerjaan/tempat bekerja di mana seseorang bekerja. Klasifikasi lapangan usaha mengikuti Klasifikasi Baku Lapangan Usaha Indonesia (KBLI) dalam 1 digit.
22. Status pekerjaan adalah

*worker/unpaid worker is a person who works at her/his own risk and assisted by temporary worker/unpaid worker.*

25. *Employer assisted by permanent worker/paid worker is a person who does his/her business at her/his own risk at least one assisted by paid permanent worker.*
26. *Employee is a person who work permanently for other people or institution/office/company and gains some money/cash or goods as wage/salary. Labor who have no permanent employer is not categorized as a laborer/worker/employee but casual worker. A laborers in general is considered to have a permanent employer if he has the same employer during the past month. If the employer is an institution, more than one employer is allowed.*

- kedudukan seseorang dalam unit usaha/kegiatan dalam melakukan pekerjaan.
23. Berusaha sendiri adalah bekerja atau berusaha dengan menanggung risiko secara ekonomis, yaitu dengan tidak kembalinya ongkos produksi yang telah dikeluarkan dalam rangka usahanya tersebut, serta tidak menggunakan pekerja dibayar maupun pekerja tak dibayar, termasuk yang sifat pekerjaannya memerlukan teknologi atau keahlian khusus.
  24. Berusaha dibantu buruh tidak tetap/buruh tak dibayar adalah bekerja atau berusaha atas risiko sendiri, dan menggunakan buruh/pekerja tak dibayar dan atau buruh/pekerja tidak tetap.
  25. Berusaha dibantu buruh tetap/buruh dibayar adalah bekerja atau berusaha atas risiko sendiri, dan menggunakan buruh/pekerja dibayar dan atau buruh/pekerja tetap.
  26. Buruh/Karyawan/Pegawai adalah seseorang yang bekerja pada orang lain atau instansi/kantor/perusahaan secara tetap dengan menerima upah/gaji, baik berupa uang maupun barang. Buruh yang tidak mempunyai majikan tetap tidak digolongkan sebagai buruh/karyawan/pegawai, tetapi sebagai pekerja bebas. Seseorang dianggap memiliki majikan tetap jika memiliki satu majikan (orang/rumah tangga) yang sama
  27. *Casual Worker is a person who does not work permanently for other people/employer/institution (more than one employer during the last one month) which includes agricultural or non agricultural sector either home industry or not home industry based on remuneration paid with money or goods, and based on daily or contract payment system.*
  28. *Agricultural: industry covers food-based agricultural, plantation, forestry, breeding, fishery, including agricultural services.*

- dalam sebulan terakhir. Apabila majikannya instansi/lembaga, boleh lebih dari satu.
27. Pekerja Bebas adalah seseorang yang bekerja pada orang lain/ majikan/institusi yang tidak tetap (lebih dari satu majikan dalam sebulan terakhir) yang mencakup pertanian maupun nonpertanian, baik berupa usaha rumah tangga maupun bukan usaha rumah tangga atas dasar balas jasa dengan menerima upah atau imbalan, baik berupa uang maupun barang, dan baik dengan sistem pembayaran harian maupun borongan. Usaha pertanian meliputi: pertanian tanaman pangan, perkebunan, kehutanan, peternakan, perikanan dan perburuan, termasuk jasa pertanian.
  28. Usaha nonpertanian meliputi: usaha di sektor pertambangan, sektor industri, sektor listrik, gas dan air, sektor konstruksi/ bangunan, sektor perdagangan, sektor angkutan, pergudangan dan komunikasi, sektor keuangan, asuransi, usaha persewaan bangunan, tanah dan jasa perusahaan, sektor jasa kemasyarakatan, sosial dan perorangan.
  29. Pekerja keluarga/tak dibayar adalah seseorang yang bekerja membantu orang lain yang berusaha dengan tidak mendapat upah/gaji, baik berupa uang maupun barang.
  29. *Non-agricultural: industry covers industries in mining, electricity, gas, water, building construction, trade, transportation, warehousing and communication, financial, insurance, property leasing and services industry, public services, social and individual services.*
  30. *Unpaid/contributing family worker is a person who works for other people without pay in cash or goods.*
  31. *Indonesian Overseas Workers (TKI) data were collected by a technical unit in the National Authority for the Placement and Protection of Indonesian Overseas Workers (BNP2TKI). The technical implementation unit referred to above is the Indonesian Overseas Worker Service and Placement Center. Every month, this technical unit are reported the data to the Centre for Research and Information.*

30. Data Tenaga Kerja Indonesia (TKI) dikumpulkan oleh Unit Pelaksana Teknis (UPT) Badan Nasional Penempatan dan Perlindungan Tenaga Kerja Indonesia (BNP2TKI). UPT yang dimaksud di atas yaitu Balai Pelayanan Penempatan dan Perlindungan Tenaga Kerja Indonesia (BP3TKI). Setiap bulan, UPT melaporkan data TKI ke Pusat Penelitian dan Informasi.
31. Mulai tahun 2017, sumber utama data upah berasal dari hasil Survei Angkatan Kerja Nasional (Sakernas). Hal ini berbeda dengan tahun-tahun sebelumnya dimana sumber

<https://batangharikab.bps.go.id>

**ULASAN**

Tujuan utama pembangunan adalah meningkatkan kesejahteraan rakyat. Sasaran ini tidak mungkin tercapai apabila pemerintah tidak dapat memecahkan masalah kependudukan, seperti besarnya jumlah penduduk serta tidak meratanya penyebaran penduduk di Indonesia. Berbagai usaha untuk menekan laju pertumbuhan penduduk yang tinggi telah dilakukan oleh pemerintah melalui berbagai program seperti Program Keluarga Berencana (KB) yang dimulai awal tahun 1970-an.

Jumlah penduduk Kabupaten Batang Hari hasil sensus penduduk 2020 adalah sebanyak 301.700 jiwa. Jumlah penduduk tertinggi adalah di Kecamatan Muara Bulian, sedangkan yang terendah adalah di Kecamatan Maro Sebo Ilir.

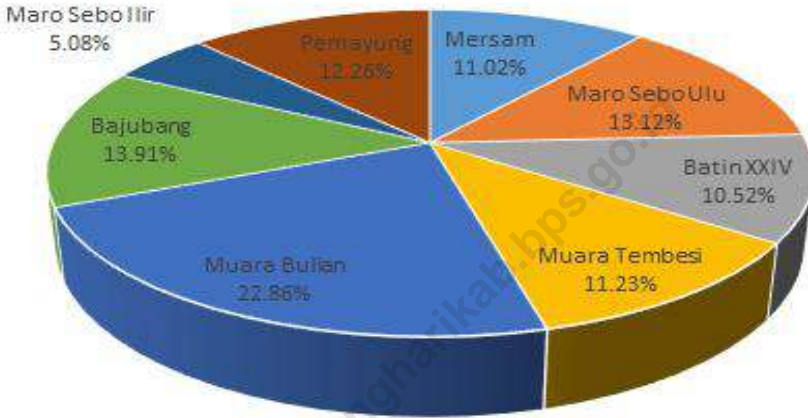
**DESCRIPTION**

*The main goal of development in Indonesia is to improve the welfare status of the people. This goal could be accomplished if the government programmes could solve the Indonesian population problems, such as the big number of population and the unequal population distribution in Indonesia. Several efforts to push down the high of population growth rate has also been done by implementing family planning programs since the early 1970s.*

*The population of Batang Hari Regency as a result of the 2020 population census is 301.700 people. The highest population was in Muara Bulian District, while the lowest was in Maro Sebo Ilir District.*



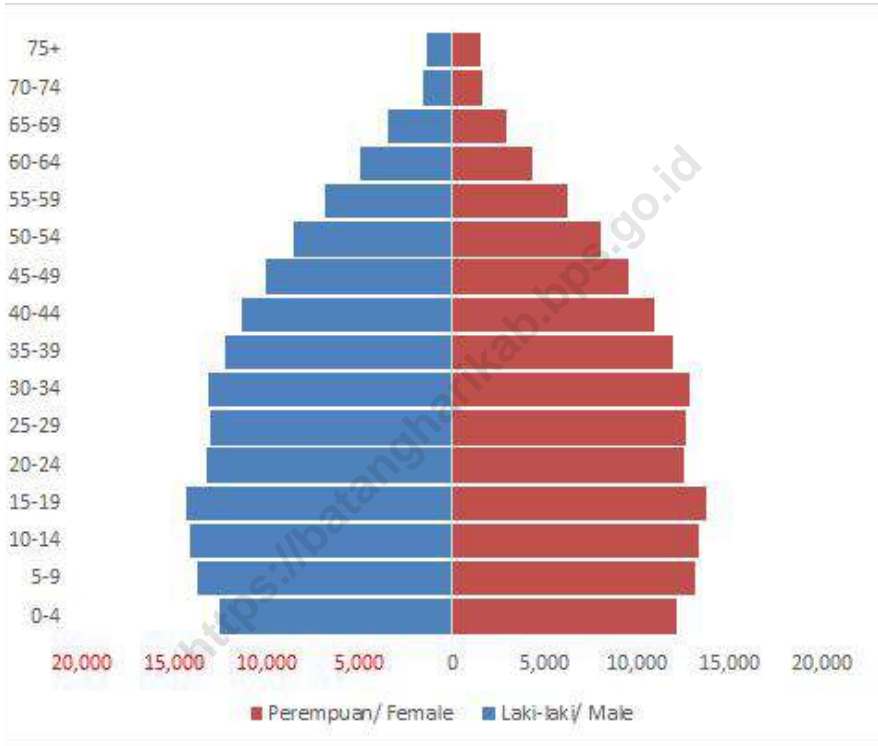
**Gambar 3.1 Penduduk menurut Kecamatan (%), 2020**  
**Figures 3.1 Population according to Subdistrict (%), 2020**



Catatan/Note: -  
Sumber/Source: Hasil SP2020 (September)/The result of the 2020 Population Census (September)

Gambar 3.2  
Figures

**Penduduk menurut Kecamatan (%), 2020**  
**Batang Hari Population Pyramid (%), 2020**



Catatan/Note: -  
Sumber/Source: Hasil SP2020 (September)/The result of the 2020 Population Census (September)

### 3.1 PENDUDUK POPULATION

Tabel  
Table 3.1.1

**Penduduk, Distribusi Persentase Penduduk, Kepadatan Penduduk, Rasio Jenis Kelamin Penduduk Menurut Kecamatan di Kabupaten Batang Hari, 2020**  
*Population, Percentage Distribution of Population, Population Density, and Population Sex Ratio by Subdistrict in Batang Hari Regency, 2020*

Kecamatan Subdistrict	Laki-laki Male	Perempuan Female	Jumlah Total	Rasio Jenis Kelamin Population Sex Ratio
(1)	(2)	(3)	(4)	(5)
Mersam	17 069	16 177	33 246	105,5
Maro Sebo Ulu	20 408	19 180	39 588	106,4
Batin XXIV	16 191	15 558	31 749	104,1
Muara Tembesi	17 203	16 691	33 894	103,1
Muara Bulian	35 292	33 668	68 960	104,8
Bajubang	21 716	20 241	41 957	107,3
Maro Sebo Ilir	7 935	7 386	15 321	107,4
Pemayang	18 783	18 202	36 985	103,2
<b>Batang Hari</b>	<b>154 597</b>	<b>147 103</b>	<b>301 700</b>	<b>105,1</b>

Lanjutan Tabel/*Continued Table* 3.1.1

Kecamatan Subdistrict	Laju Pertumbuhan Penduduk Population Growth (2010-2020)	Persentase Penduduk Percentage of Total Population	Kepadatan Penduduk per Km2 Population Density per sq.km
(1)	(6)	(7)	(8)
Mersam	2,26	11,02	41,46
Maro Sebo Ulu	2,95	13,12	43,68
Batin XXIV	2,17	10,52	35,12
Muara Tembesi	2,14	11,23	80,74
Muara Bulian	2,19	22,86	164,99
Bajubang	1,70	13,91	34,86
Maro Sebo Ilir	1,64	5,08	118,71
Pemayang	2,16	12,26	36,18
<b>Batang Hari</b>	<b>2,18</b>	<b>100,00</b>	<b>51,97</b>

Catatan/Note: ....  
 Sumber/Source: Hasil SP2020 (September)/The result of the 2020 Population Census (September)

Tabel  
Table 3.1.2

**Jumlah Penduduk Menurut Kelompok Umur dan Jenis Kelamin di Kabupaten Batang Hari, 2020**  
**Population by Age Groups and Sex in Batang Hari Regency, 2020**

Kelompok Umur Age Groups	Jenis Kelamin/Sex		
	Laki-Laki Male	Perempuan Female	Jumlah Total
(1)	(2)	(3)	(4)
0–4	12 552	12 126	24 678
5–9	13 719	13 128	26 847
10–14	14 105	13 295	27 400
15–19	14 359	13 687	28 046
20–24	13 243	12 503	25 746
25–29	13 036	12 641	25 677
30–34	13 153	12 753	25 906
35–39	12 291	11 892	24 183
40–44	11 318	10 881	22 199
45–49	10 043	9 535	19 578
50–54	8 581	7 983	16 564
55–59	6 820	6 260	13 080
60–64	4 948	4 366	9 314
65–69	3 439	2 926	6 365
70–74	1 582	1 587	3 169
75+	1 408	1 540	2 948
<b>Nama Provinsi</b>	<b>154 597</b>	<b>147 103</b>	<b>301 700</b>

Catatan/Note:

...

Sumber/Source:

Hasil Perapihan Umur dari Data Administratif dan SP2020 (September)/The Result of Smoothing Single Year of Age from Administrative Data and the 2020 Population Census (September)

**3.2 KETENAGAKERJAAN  
EMPLOYMENT**

**Tabel 3.2.1 Jumlah Penduduk Berumur 15 Tahun Keatas Menurut Jenis Kegiatan Selama Seminggu yang Lalu dan Jenis Kelamin di Kabupaten Batang Hari, 2019-2020**  
*Population Aged 15 Years and Over by Type of Activity During The Previous Week and Sex in Batang Hari Regency, 2019-2020*

Kegiatan Utama <i>Main Activity</i>	2019		
	Jenis Kelamin/Sex		
	Laki-Laki <i>Male</i>	Perempuan <i>Female</i>	Jumlah <i>Total</i>
(1)	(2)	(3)	(4)
<b>Angkatan Kerja</b> <i>Economically Active</i>	83 636	37 014	120 650
Bekerja/ <i>Working</i>	80 291	34 692	114 983
Pengangguran Terbuka <i>Unemployment</i>	3 345	2 322	5 667
<b>Bukan Angkatan Kerja</b> <i>Economically Inactive</i>	18 155	60 202	78 357
Sekolah/ <i>Attending School</i>	11 558	10 735	22 293
Mengurus Rumah Tangga <i>Housekeeping</i>	1 417	46 122	47 539
Lainnya/ <i>Others</i>	5 180	3 345	8 525
<b>Jumlah/Total</b>	101 791	97 216	199 007

Lanjutan Tabel/Continued Table 3.2.1

Kegiatan Utama Main Activity	2020		
	Jenis Kelamin/Sex		
	Laki-Laki Male	Perempuan Female	Jumlah Total
(1)	(2)	(3)	(4)
<b>Angkatan Kerja</b> <b>Economically Active</b>	87 238	46 971	134 209
Bekerja/Working	83 538	44 736	128 274
Pengangguran Terbuka Unemployment	3 700	2 235	5 935
<b>Bukan Angkatan Kerja</b> <b>Economically Inactive</b>	14 811	51 246	66 057
Sekolah/Attending School	8 346	11 253	19 599
Mengurus Rumah Tangga Housekeeping	1 858	36 234	38 092
Lainnya/Others	4 607	3 759	8 366
<b>Jumlah/Total</b>	102 049	98 217	200 266

Catatan/Note:

Sumber/Source: BPS, Survei Angkatan Kerja Nasional (Sakernas) Agustus/BPS-Statistics Indonesia, August National Labor Force Survey

Tabel 3.2.2  
Table

**Penduduk Berumur 15 Tahun ke Atas Menurut Pendidikan Tertinggi yang Ditamatkan dan Jenis Kegiatan Selama Seminggu yang Lalu di Kabupaten Batang Hari, 2019-2020**

*Population 15 Years of Age and Over by Educational Attainment and Type of Activity During the Previous Week in Batang Hari Regency, 2019-2020*

Pendidikan Tertinggi yang Ditamatkan <sup>1</sup> <i>Educational Attainment<sup>1</sup></i>	2019			Persentase Bekerja terhadap Angkatan Kerja <i>Percentage of Working to Economically Active</i>
	Angkatan Kerja/Economically Active			
	Bekerja Working	Pengangguran <sup>2</sup> Unemployment <sup>2</sup>	Jumlah Angkatan Kerja <i>Total of Economically Active</i>	
(1)	(2)	(3)	(4)	(5)
0	50 206	893	51 099	98,25
1	23 003	836	23 839	96,49
2	29 614	3 111	32 725	90,49
3	12 160	827	12 987	93,63
<b>Jumlah/Total</b>	114 983	5 667	120 650	95,30

Catatan/Note:

- <sup>1</sup> 0. ≤ Sekolah Dasar (SD)/≤ Primary School
1. Sekolah Menengah Pertama/Junior High School
2. Sekolah Menengah Atas/Senior High School
3. Perguruan Tinggi/College
- <sup>2</sup> 1. Mencari pekerjaan/Looking for work
2. Mempersiapkan usaha/Establishing a new business/firm
3. Merasa tidak mungkin mendapat pekerjaan/Hopeless of job
4. Sudah punya pekerjaan tetapi belum mulai bekerja/Have a job in future start



Lanjutan Tabel/Continued Table 3.2.2

Pendidikan Tertinggi yang Ditamatkan <sup>1</sup> <i>Educational Attainment<sup>1</sup></i>	2020			Persentase Bekerja terhadap Angkatan Kerja <i>Percentage of Working to Economically Active</i>
	Angkatan Kerja/Economically Active			
	Bekerja Working	Pengangguran <sup>2</sup> <i>Unemployment<sup>2</sup></i>	Jumlah Angkatan Kerja <i>Total of Economically Active</i>	
(1)	(2)	(3)	(4)	(5)
0	57 474	1 555	59 029	97,37
1	25 789	1 171	26 960	95,66
2	32 009	2 721	34 730	92,17
3	13 002	488	13 490	96,38
<b>Jumlah/Total</b>	128 274	5 935	134 209	95,58

Catatan/Note:

- <sup>1</sup> 0. ≤ Sekolah Dasar (SD)/≤ *Primary School*
1. Sekolah Menengah Pertama/*Junior High School*
2. Sekolah Menengah Atas/*Senior High School*
3. Perguruan Tinggi/*Collage*
- <sup>2</sup> 1. Mencari pekerjaan/*Looking for work*
2. Mempersiapkan usaha/*Establishing a new business/firm*
3. Merasa tidak mungkin mendapat pekerjaan/*Hopeless of job*
4. Sudah punya pekerjaan tetapi belum mulai bekerja/*Have a job in future start*

Sumber/Source:

BPS, Survei Angkatan Kerja Nasional (Sakernas) Agustus/BPS-Statistics Indonesia, August National Labor Force Survey

Tabel 3.2.3  
Table

**Penduduk Berumur 15 Tahun Ke Atas yang Bekerja Selama Seminggu yang Lalu Menurut Status Pekerjaan Utama dan Jenis Kelamin di Kabupaten Batang Hari, 2019-2020**  
*Population 15 Years of Age and Over who Worked During The Previous Week by Main Employment Status and Sex in Batang Hari Regency, 2019-2020*

Status Pekerjaan Utama <i>Main Employment Status</i>	2019		Jumlah <i>Total</i>
	Laki-Laki <i>Male</i>	Perempuan <i>Female</i>	
(1)	(2)	(3)	(4)
Berusaha sendiri <i>Own account worker</i>	22 261	7 413	29 674
Berusaha dibantu buruh tidak tetap/buruh tidak dibayar <i>Employer assisted by temporary worker/unpaid worker</i>	6 867	2 341	9 208
Berusaha dibantu buruh tetap/buruh dibayar <i>Employer assisted by permanent worker/paid worker</i>	1 961	523	2 484
Buruh/Karyawan/Pegawai/ <i>Employee</i>	39 882	14 330	54 212
Pekerja bebas <i>Casual worker</i>	6 832	360	7 192
Pekerja keluarga/tak dibayar <i>Family worker/unpaid worker</i>	2 488	9 725	12 213
<b>Jumlah/Total</b>	<b>80 291</b>	<b>34 692</b>	<b>114 983</b>

Lanjutan Tabel/*Continued Table* 3.2.3

Status Pekerjaan Utama <i>Main Employment Status</i>	2020		
	Laki-Laki <i>Male</i>	Perempuan <i>Female</i>	Jumlah <i>Total</i>
(1)	(2)	(3)	(4)
Berusaha sendiri <i>Own account worker</i>	22 804	10 489	33 293
Berusaha dibantu buruh tidak tetap/buruh tidak dibayar <i>Employer assisted by temporary worker/unpaid worker</i>	10 800	4 095	14 895
Berusaha dibantu buruh tetap/buruh dibayar <i>Employer assisted by permanent worker/paid worker</i>	2 730	246	2 976
Buruh/Karyawan/Pegawai/ <i>Employee</i>	32 041	14 443	46 484
Pekerja bebas <i>Casual worker</i>	11 275	1 886	13 161
Pekerja keluarga/tak dibayar <i>Family worker/unpaid worker</i>	3 888	13 577	17 465
<b>Jumlah/Total</b>	<b>83 538</b>	<b>44 736</b>	<b>128 274</b>

Catatan/*Note:*

...

Sumber/*Source:*BPS, Survei Angkatan Kerja Nasional (Sakernas) Agustus/BPS-*Statistics Indonesia, August National Labor Force Survey*

Tabel  
Table 3.2.4

**Jumlah Pencari Kerja yang Terdaftar Menurut Tingkat Pendidikan Tertinggi yang Ditamatkan di Kabupaten Batang Hari, 2020**  
*Number of Job Seekers Registered According to the Highest Qualified Education Level in Batang Hari Regency, 2020*

Pendidikan Tertinggi yang Ditamatkan <i>Educational Attainment</i>	Jenis Kelamin/Sex		Jumlah Total
	Laki-Laki <i>Male</i>	Perempuan <i>Female</i>	
(1)	(2)	(3)	(4)
Tidak/Belum Pernah Sekolah/ <i>Never been to school</i>	-	-	-
Tidak/ Belum Tamat SD/ <i>Not finished elementary school</i>	-	-	-
Sekolah dasar/ <i>elementary school</i>	19	2	21
SMP/ <i>Junior High School</i>	32	14	46
SMA/ <i>Senior High School</i>	314	162	476
SMK/ <i>Vocational School</i>	48	13	61
DI/II/III <i>Academy</i>	16	21	37
Universitas/ <i>University</i>	105	139	244
<b>Jumlah/Total</b>	<b>534</b>	<b>351</b>	<b>885</b>
<b>2019</b>	<b>867</b>	<b>590</b>	<b>1 457</b>

Catatan/Note:

Sumber/Source:

Dinas Tenaga Kerja dan Transmigrasi/ *Office of Manpower and Transmigration Batang Hari Regency*

Tabel  
Table 3.2.5

**Jumlah Pencari Kerja yang Terdaftar dan Ditempatkan Menurut Tingkat Pendidikan Tertinggi yang Ditamatkan di Kabupaten Batang Hari, 2020**  
**Number of Job Seekers Registered and Placed According to the Highest Qualified Education Level in Batang Hari Regency, 2020**

Pendidikan Tertinggi yang Ditamatkan <i>Educational Attainment</i>	Terdaftar/ <i>Registered</i>		Ditempatkan/ <i>Placed</i>	
	Laki-Laki <i>Male</i>	Perempuan <i>Female</i>	Laki-Laki <i>Male</i>	Perempuan <i>Female</i>
(1)	(2)	(3)	(4)	(5)
Tidak/Belum Pernah Sekolah/ <i>Never been to school</i>	-	-	-	-
Tidak/ Belum Tamat SD/ <i>Not finished elementary school</i>	-	-	-	-
Sekolah dasar/ <i>elementary school</i>	19	2	0	0
SMP/ <i>Junior High School</i>	32	14	0	0
SMA/ <i>Senior High School</i>	362	175	11	0
DI/II/III <i>Academy</i>	16	21	1	1
Universitas/ <i>University</i>	105	139	19	40
<b>Jumlah/Total</b>	<b>534</b>	<b>351</b>	<b>31</b>	<b>41</b>
<b>2019</b>	<b>867</b>	<b>590</b>	<b>103</b>	<b>92</b>

Catatan/Note:

Sumber/Source:

Dinas Tenaga Kerja dan Transmigrasi/ *Office of Manpower and Transmigration Batang Hari Regency*

Tabel  
Table 3.2.6

**Banyaknya Pendaftaran, Penempatan dan Permintaan  
Tenaga Kerja di Kabupaten Batang Hari, 2020**  
*Number of Registration, Placement and Demand for  
Manpower in Batang Hari Regency, 2020*

Bulan Month	Terdaftar/Registered		Ditempatkan/Placed		Permintaan	
	Laki-Laki Male	Perempuan Female	Laki-Laki Male	Perempuan Female	Laki-Laki Male	Perempuan Female
(1)	(2)	(3)	(4)	(5)	(4)	(5)
Januari/January	98	36	0	0	0	0
Februari/February	61	25	0	0	0	0
Maret/March	30	40	14	1	14	1
April/April	34	25	0	0	0	0
Mei/May	12	5	0	0	0	0
Juni/June	64	23	0	0	0	0
Juli/July	44	17	0	0	0	0
Agustus/August	40	33	0	0	0	0
September/September	36	24	0	0	0	0
Oktober/October	15	33	0	0	0	0
November/November	67	73	0	0	0	0
Desember/December	33	17	17	40	17	40
<b>2020</b>	<b>534</b>	<b>351</b>	<b>31</b>	<b>41</b>	<b>31</b>	<b>41</b>

Catatan/Note:

Sumber/Source:

Dinas Tenaga Kerja dan Transmigrasi/ Office of Manpower and Transmigration Batang Hari Regency

Tabel  
Table 3.2.7

**Situasi Pencari Kerja di Kabupaten Batang Hari, 2020**  
**Situation of Job Applicant by Sex in Batang Hari Regency, 2020**

Uraian Description	Laki-Laki Male	Perempuan Female	Jumlah Total
(1)	(2)	(3)	(4)
Sisa Pencari Kerja/ Remaining Job Seekers	867	590	1 457
Pencari Kerja yang Terdaftar/ Registered Job Seekers	534	351	885
Yang ditempatkan/ Employed Job Seekers	31	41	72
Yang Dihapuskan/ What is omitted	0	0	0
Pencari Kerja yang Belum ditempatkan/ Job Seekers who have not been placed	0	0	0
Sisa Lowongan Tahun lalu/ Remaining Vacancies Last year	0	0	0
Lowongan yang terdaftar/ Registered vacancies	31	41	72
Lowongan yang terpenuhi/ Vacancies that are fulfilled	31	41	72
Lowongan yang dihapuskan/ Vacancies that are written off	0	0	0
Lowongan yang belum terpenuhi/ Unfulfilled vacancies	0	0	0

Catatan/Note: ...

Sumber/Source: Dinas Tenaga Kerja dan Transmigrasi/ Office of Manpower and Transmigration Batang Hari Regency

## SOSIAL DAN KESEJAHTERAAN RAKYAT SOCIAL AND WELFARE



Jumlah Gedung Sekolah, Guru, Murid, SD, SMP dan SMA/SMK tahun 2019

### Jumlah Penduduk Menurut Kecamatan dan Agama yang Dianut



Agama	Jumlah Penduduk
Lainnya	10.858
Protestan	1.167
Budha	99
Islam	273.891
Hindu	9
Katolik	517





**PENJELASAN TEKNIS**

1. Tidak/belum pernah sekolah adalah mereka yang tidak pernah atau belum pernah terdaftar dan tidak pernah atau belum pernah aktif mengikuti pendidikan di suatu jenjang pendidikan formal. Termasuk juga yang tamat/belum tamat taman kanak-kanak tetapi tidak melanjutkan ke sekolah dasar.
2. Masih bersekolah adalah mereka yang terdaftar dan aktif mengikuti pendidikan formal dan nonformal (Paket A, B, atau C), baik pendidikan dasar, menengah maupun pendidikan tinggi. Bagi mahasiswa yang sedang cuti dianggap masih bersekolah.
3. Tamat sekolah adalah menyelesaikan pelajaran yang ditandai dengan lulus ujian akhir pada kelas atau tingkat terakhir suatu jenjang pendidikan di sekolah negeri maupun swasta dengan mendapatkan tanda tamat belajar/ijazah. Seseorang yang belum mengikuti pelajaran pada kelas tertinggi tetapi telah mengikuti ujian akhir dan lulus dianggap tamat sekolah.
4. Dapat membaca dan menulis artinya dapat membaca dan menulis kata-kata/kalimat sederhana dengan suatu aksara tertentu.
5. Jalur Pendidikan di Indonesia terdiri atas 1) pendidikan formal, 2) pendidikan nonformal,

**TECHNICAL NOTES**

1. *Not/never attending school is someone who has never attended or never been registered in a formal education, such as primary, secondary, and tertiary education. Those who just completed kindergarten are considered as never attended school.*
2. *Attending school is someone who is currently attending primary, secondary, or tertiary education, including package A, package B, or package C. College student who postpones his/her study is considered as attending school.*
3. *Not attending school anymore is someone who had enrolled and participated in formal and non-formal education in the past including package A, package B, or package C, but currently does not attend school.*
4. *Completed particular level of education is someone who has completed particular level of education in private or public school and accepting graduation certificate. Someone who has never attended the highest grade but passed the final exam is considered as completed particular level of education.*
5. *Able to read and write is the ability to read and write at least a simple sentence in any letter of alphabets.*
6. *The Education System in Indonesia consists of 1) a formal education, 2) non-formal education, and*

dan 3) pendidikan informal yang ketiganya dapat saling melengkapi dan memperkaya (Undang-Undang No. 20 Tahun 2013 tentang Sistem Pendidikan Nasional).

6. Jenjang Pendidikan Formal terdiri atas pendidikan dasar, pendidikan menengah, dan pendidikan tinggi. Jenis pendidikan yang diajarkan mencakup pendidikan umum, kejuruan, akademik, profesi, vokasi, keagamaan, dan khusus. Pendidikan Dasar berbentuk Sekolah Dasar (SD) dan Madrasah Ibtidaiyah (MI) atau bentuk lain yang sederajat serta Sekolah Menengah Pertama (SMP) dan Madrasah Tsanawiyah (MTs), atau bentuk lain yang sederajat. b. Pendidikan Menengah berbentuk Sekolah Menengah Atas (SMA), Madrasah Aliyah (MA), Sekolah Menengah Kejuruan (SMK), dan Madrasah Aliyah Kejuruan (MAK), atau bentuk lain yang sederajat. c. Pendidikan Tinggi merupakan jenjang pendidikan setelah pendidikan menengah yang mencakup program pendidikan diploma, sarjana, magister, spesialis, dan doktor yang diselenggarakan oleh perguruan tinggi. Perguruan tinggi dapat berbentuk akademi, politeknik, sekolah tinggi, institut, atau universitas.

3) *informal education that all three can be complementary and enriching (Law No. 20 Year 2013 about The National Education System).*

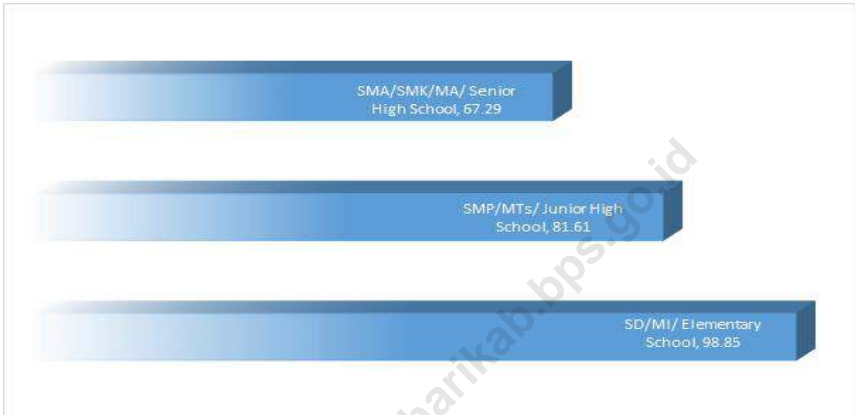
**ULASAN**

Pada tahun ajaran 2020/2021, di tingkat Sekolah Dasar (SD), jumlah sekolah bertambah 1 dibandingkan tahun ajaran 2019/2020. Jumlah murid dan jumlah guru mengalami penurunan dibandingkan tahun ajaran sebelumnya. Berbeda yang terjadi pada tingkat Sekolah Menengah Pertama (SMP), dimana jumlah jumlah guru dan jumlah murid pada TA 2020/2021 meningkat. Kondisi yang terjadi pada Sekolah Menengah Umum (SMU), jumlah guru dan murid mengalami peningkatan. Begitu pula dengan Sekolah Menengah Kejuruan (SMK), mengalami peningkatan jumlah murid dan guru mengalami peningkatan dibandingkan tahun ajaran 2019/2020.

**DESCRIPTION**

*In the 2020/2021 school year, at the elementary school (SD) level, the number of schools increased by 1 compared to the 2019/2020 school year. The number of students and the number of teachers has decreased compared to the previous school year. It was different at the junior high school (SMP) level, where the number of teachers and the number of students in the 2020/2021 academic year increased. Conditions that occur in Public Middle Schools (SMU), the number of teachers and students has increased. Likewise, Vocational High Schools (SMK), an increase in the number of students and teachers has increased compared to the 2019/2020 school year.*

**Gambar 4.1** Angka Partisipasi Murni (APM) Menurut Jenjang, 2020  
**Figures** **4.1** **Net Participation Rates by Education Level, 2020**



Catatan/Note: -

Sumber/Source: BPS, Survei Sosial Ekonomi Nasional (Susenas)/BPS-Statistics Indonesia, National Socioeconomic Survey

**Gambar 4.2** **Persentase Penduduk Miskin (P0), 2012-2020**  
**Figures** **Percentage of poor Population, 2012-2020**



Catatan/Note: -

Sumber/Source: BPS, Survei Sosial Ekonomi Nasional (Susenas)/BPS-Statistics Indonesia, National Socioeconomic Survey

#### 4.1 PENDIDIKAN EDUCATION

**Tabel 4.1.1** Jumlah Sekolah, Guru, dan Murid Taman Kanak-Kanak (TK) di Bawah Kementerian Pendidikan dan Kebudayaan Menurut Kecamatan, 2019/2020 dan 2020/2021  
*Number of Schools, Teachers, and Pupils in Kindergarten Under The Ministry of Education and Culture by Subdistrict, 2019/2020 and 2020/2021*

Kecamatan Subdistrict	Sekolah/Schools					
	Negeri Public		Swasta Private		Jumlah Total	
	2019/2020	2020/2021	2019/2020	2020/2021	2019/2020	2020/2021
(1)	(2)	(3)	(4)	(5)	(6)	(7)
Mersam	1	1	13	13	14	14
Maro Sebo Ulu	1	1	15	17	16	18
Batin XXIV	1	1	17	16	18	17
Muara Tembesi	2	2	16	17	18	19
Muara Bulian	3	3	31	31	34	34
Bajubang	1	1	16	16	17	17
Maro Sebo Ilir	1	1	9	9	10	10
Pemayang	1	1	21	20	22	21
<b>Batang Hari</b>	<b>11</b>	<b>11</b>	<b>138</b>	<b>139</b>	<b>149</b>	<b>150</b>

Lanjutan Tabel/*Continued Table* 4.1.1

Kecamatan Subdistrict	Guru <sup>1</sup> /Teachers <sup>1</sup>					
	Negeri Public		Swasta Private		Jumlah Total	
	2019/2020	2020/2021	2019/2020	2020/2021	2019/2020	2020/2021
(1)	(8)	(9)	(10)	(11)	(12)	(13)
Mersam	9	8	53	56	62	64
Maro Sebo Ulu	8	6	47	64	55	70
Batin XXIV	8	8	67	64	75	72
Muara Tembesi	11	9	66	73	77	82
Muara Bulian	40	41	135	129	175	170
Bajubang	8	8	61	61	69	69
Maro Sebo Ilir	8	8	39	36	47	44
Pemayang	7	7	67	66	74	73
<b>Batang Hari</b>	<b>99</b>	<b>95</b>	<b>535</b>	<b>549</b>	<b>634</b>	<b>644</b>



Lanjutan Tabel/*Continued Table 4.1.1*

Kecamatan Subdistrict	Murid/Students					
	Negeri Public		Swasta Private		Jumlah Total	
	2019/2020	2020/2021	2019/2020	2020/2021	2019/2020	2020/2021
(1)	(14)	(15)	(16)	(17)	(18)	(19)
Mersam	127	76	593	596	720	672
Maro Sebo Ulu	54	51	649	754	703	805
Batin XXIV	78	63	638	573	716	636
Muara Tembesi	72	67	552	578	624	645
Muara Bulian	278	254	1 218	1 106	1 496	1 360
Bajubang	73	70	638	654	711	724
Maro Sebo Ilir	55	48	381	352	436	400
Pemayang	71	57	550	534	621	591
<b>Batang Hari</b>	<b>808</b>	<b>686</b>	<b>5 219</b>	<b>5 147</b>	<b>6 027</b>	<b>5 833</b>

Catatan/Note: <sup>1</sup> Jumlah guru termasuk kepala sekolah dan guru/*The total of teachers including headmaster and teacher*  
 Sumber/Source: Dinas Pendidikan dan Kebudayaan Kabupaten Batang Hari/*Education and Culture of Batang Hari Regency*

**Tabel**  
**Table** 4.1.2

**Jumlah Sekolah, Guru, dan Murid Raudatul Athfal (RA) di Bawah Kementerian Agama Menurut Kecamatan, 2019/2020 dan 2020/2021**  
**Number of Schools, Teachers, and Students in Raudatul Athfal (RA) Under The Ministry of Religious Affairs by Subdistrict, 2019/2020 and 2020/2021**

Kecamatan Subdistrict	Sekolah/Schools		Guru/Teachers		Murid/Students	
	2019/2020	2020/2021	2019/2020	2020/2021	2019/2020	2020/2021
(1)	(2)	(3)	(4)	(5)	(6)	(7)
Mersam	-	-	-	-	-	-
Maro Sebo Ulu	-	-	-	-	-	-
Batin XXIV	4	4	17	15	236	146
Muara Tembesi	1	1	5	6	47	40
Muara Bullian	7	5	37	26	340	195
Bajubang	-	2	-	5	-	74
Maro Sebo Ilir	-	-	-	-	-	-
Pemayang	2	-	6	-	77	-
<b>Batang Hari</b>	<b>14</b>	<b>12</b>	<b>65</b>	<b>52</b>	<b>700</b>	<b>455</b>

Catatan/Note: -

Sumber/Source: Kementerian Agama, EMIS, Data semester ganjil/Ministry of Religious Affairs, EMIS, odd semester

**Tabel**  
**Table 4.1.3**

**Jumlah Sekolah, Guru, dan Murid Sekolah Dasar (SD)  
di Bawah Kementerian Pendidikan dan Kebudayaan  
Menurut Kecamatan, 2019/2020 dan 2020/2021**  
*Number of Schools, Teachers, and Pupils in Primary Schools  
Under The Ministry of Education and Culture by Subdistrict,  
2019/2020 and 2020/2021*

Kecamatan Subdistrict	Sekolah/Schools					
	Negeri Public		Swasta Private		Jumlah Total	
	2019/2020	2020/2021	2019/2020	2020/2021	2019/2020	2020/2021
(1)	(2)	(3)	(4)	(5)	(6)	(7)
Mersam	23	23	-	-	23	23
Maro Sebo Ulu	24	24	1	1	25	25
Batin XXIV	31	31	-	-	31	31
Muara Tembesi	25	25	-	1	25	26
Muara Bulian	36	36	4	4	40	40
Bajubang	28	28	3	3	31	31
Maro Sebo Ilir	10	10	1	1	11	11
Pemayang	27	27	-	-	27	27
<b>Batang Hari</b>	<b>204</b>	<b>204</b>	<b>9</b>	<b>10</b>	<b>213</b>	<b>214</b>

Lanjutan Tabel/*Continued Table* 4.1.3

Kecamatan <i>Subdistrict</i>	Guru <sup>1</sup> / <i>Teachers</i> <sup>1</sup>					
	Negeri <i>Public</i>		Swasta <i>Private</i>		Jumlah <i>Total</i>	
	2019/2020	2020/2021	2019/2020	2020/2021	2019/2020	2020/2021
(1)	(8)	(9)	(10)	(11)	(12)	(13)
Mersam	246	242	-	-	246	242
Maro Sebo Ulu	304	289	7	7	311	296
Batin XXIV	302	309	-	-	302	309
Muara Tembesi	276	274	-	9	276	283
Muara Bulian	458	445	36	41	494	486
Bajubang	301	300	47	46	348	346
Maro Sebo Ilir	110	101	9	9	119	110
Pemayang	319	325	-	-	319	325
<b>Batang Hari</b>	<b>2 316</b>	<b>2 285</b>	<b>99</b>	<b>112</b>	<b>2 415</b>	<b>2 397</b>

Lanjutan Tabel/*Continued Table 4.1.3*

Kecamatan Subdistrict	Murid/Students					
	Negeri Public		Swasta Private		Jumlah Total	
	2019/2020	2020/2021	2019/2020	2020/2021	2019/2020	2020/2021
(1)	(14)	(15)	(16)	(17)	(18)	(19)
Mersam	3 325	3 267	-	-	3 325	3 267
Maro Sebo Ulu	4 121	4 110	43	45	4 164	4 155
Batin XXIV	3 649	3 623	-	-	3 649	3 623
Muara Tembesi	4 075	4 019	-	49	4 075	4 068
Muara Bulian	5 719	5 689	599	669	6 318	6 358
Bajubang	3 733	3 624	965	948	4 698	4 572
Maro Sebo Ilir	1 453	1 507	178	175	1 631	1 682
Pemayang	4 018	3 987	-	-	4 018	3 987
<b>Batang Hari</b>	<b>30 093</b>	<b>29 826</b>	<b>1 785</b>	<b>1 886</b>	<b>31 878</b>	<b>31 712</b>

Catatan/Note: <sup>1</sup> Jumlah guru termasuk kepala sekolah dan guru/*The total of teachers including headmaster and teacher*  
 Sumber/Source: Kementerian Pendidikan dan Kebudayaan, Sistem Data Pokok Pendidikan, data semester ganjil/ *Ministry of Educations and Culture, Basic Education Data System, odd semester*

**Tabel**  
**Table 4.1.4****Jumlah Sekolah, Guru, dan Murid Madrasah Ibtidaiyah (MI) di Bawah Kementerian Agama Menurut Kecamatan Menurut Kecamatan, 2018/2019 dan 2019/2020**  
**Number of Schools, Teachers, and Pupils in Madrasah Ibtidaiyah (MI) Under The Ministry of Religious Affairs by Subdistrict, 2018/2019 and 2019/2020**

Kecamatan Subdistrict	Sekolah/Schools					
	Negeri Public		Swasta Private		Jumlah Total	
	2019/2020	2020/2021	2019/2020	2020/2021	2019/2020	2020/2021
(1)	(2)	(3)	(4)	(5)	(6)	(7)
Mersam	2	2	-	-	2	2
Maro Sebo Ulu	-	-	1	1	1	1
Batin XXIV	-	-	1	1	1	1
Muara Tembesi	-	-	1	1	1	1
Muara Bulian	2	2	3	3	5	5
Bajubang	-	-	2	2	2	2
Maro Sebo Ilir	-	-	-	-	-	-
Pemayang	-	-	-	-	-	-
<b>Batang Hari</b>	<b>4</b>	<b>4</b>	<b>8</b>	<b>8</b>	<b>12</b>	<b>12</b>

Lanjutan Tabel/Continued Table 4.1.4

Kecamatan Subdistrict	Guru <sup>1</sup> /Teachers <sup>1</sup>					
	Negeri Public		Swasta Private		Jumlah Total	
	2019/2020	2020/2021	2019/2020	2020/2021	2019/2020	2020/2021
(1)	(8)	(9)	(10)	(11)	(12)	(13)
Mersam	31	33	-	-	31	33
Maro Sebo Ulu	-	-	11	11	11	11
Batin XXIV	-	-	2	8	2	8
Muara Tembesi	-	-	10	10	10	10
Muara Bulian	23	39	26	29	49	68
Bajubang	-	-	21	20	21	20
Maro Sebo Ilir	-	-	-	-	-	-
Pemayang	-	-	-	-	-	-
<b>Batang Hari</b>	<b>54</b>	<b>72</b>	<b>70</b>	<b>78</b>	<b>124</b>	<b>150</b>

Lanjutan Tabel/*Continued Table 4.1.4*

Kecamatan Subdistrict	Murid/Students					
	Negeri Public		Swasta Private		Jumlah Total	
	2019/2020	2020/2021	2019/2020	2020/2021	2019/2020	2020/2021
(1)	(14)	(15)	(16)	(17)	(18)	(19)
Mersam	305	295	-	-	305	295
Maro Sebo Ulu	-	-	112	117	112	117
Batin XXIV	-	-	43	41	43	41
Muara Tembesi	-	-	58	67	58	67
Muara Bulian	498	501	298	323	796	824
Bajubang	-	-	92	113	92	113
Maro Sebo Ilir	-	-	-	-	-	-
Pemayang	-	-	-	-	-	-
<b>Batang Hari</b>	<b>803</b>	<b>796</b>	<b>603</b>	<b>661</b>	<b>1 406</b>	<b>1 457</b>

Catatan/Note: -

Sumber/Source: Kementerian Agama, EMIS, Data semester ganjil/Ministry of Religious Affairs, EMIS, odd semester



**Tabel**  
**Table 4.1.5**

**Jumlah Sekolah, Guru, dan Murid Sekolah Menengah Pertama (SMP) di Bawah Kementerian Pendidikan dan Kebudayaan Menurut Kecamatan, 2019/2020 dan 2020/2021**

**Number of Schools, Teachers, and Pupils in Junior High Schools Under The Ministry of Education and Culture by Subdistrict, 2019/2020 and 2020/2021**

Kecamatan Subdistrict	Sekolah/Schools					
	Negeri Public		Swasta Private		Jumlah Total	
	2019/2020	2020/2021	2019/2020	2020/2021	2019/2020	2020/2021
(1)	(2)	(3)	(4)	(5)	(6)	(7)
Mersam	3	3	2	2	5	5
Maro Sebo Ulu	6	6	-	-	6	6
Batin XXIV	8	8	-	-	8	8
Muara Tembesi	4	4	1	1	5	5
Muara Bulian	7	7	5	5	12	12
Bajubang	7	7	1	1	8	8
Maro Sebo Ilir	5	5	-	-	5	5
Pemayang	6	6	3	3	9	9
<b>Batang Hari</b>	<b>46</b>	<b>46</b>	<b>12</b>	<b>12</b>	<b>58</b>	<b>58</b>

Lanjutan Tabel/Continued Table 4.1.5

Kecamatan Subdistrict	Guru <sup>1</sup> /Teachers <sup>1</sup>					
	Negeri Public		Swasta Private		Jumlah Total	
	2019/2020	2020/2021	2019/2020	2020/2021	2019/2020	2020/2021
(1)	(8)	(9)	(10)	(11)	(12)	(13)
Mersam	37	37	15	15	52	52
Maro Sebo Ulu	87	86	-	-	87	86
Batin XXIV	90	96	-	-	90	96
Muara Tembesi	89	84	6	2	95	86
Muara Bulian	144	153	60	62	204	215
Bajubang	78	87	12	12	90	99
Maro Sebo Ilir	50	50	-	-	50	50
Pemayang	101	108	62	68	163	176
<b>Batang Hari</b>	<b>676</b>	<b>701</b>	<b>155</b>	<b>159</b>	<b>831</b>	<b>860</b>

Lanjutan Tabel/Continued Table 4.1.5

Kecamatan Subdistrict	Murid/Students					
	Negeri Public		Swasta Private		Jumlah Total	
	2019/2020	2020/2021	2019/2020	2020/2021	2019/2020	2020/2021
(1)	(14)	(15)	(16)	(17)	(18)	(19)
Mersam	487	455	205	121	692	576
Maro Sebo Ulu	1 270	1 200	-	-	1 270	1 200
Batin XXIV	995	1 050	-	-	995	1 050
Muara Tembesi	1 125	1 129	37	65	1 162	1 194
Muara Bulian	2 013	1 967	1 188	1 409	3 201	3 376
Bajubang	929	907	212	230	1 141	1 137
Maro Sebo Ilir	495	476	-	-	495	476
Pemayang	981	951	921	975	1 902	1 926
<b>Batang Hari</b>	<b>8 295</b>	<b>8 135</b>	<b>2 563</b>	<b>2 800</b>	<b>10 858</b>	<b>10 935</b>

Catatan/Note: <sup>1</sup> Jumlah guru termasuk kepala sekolah dan guru/The total of teachers including headmaster and teacher  
 Sumber/Source: Kementerian Pendidikan dan Kebudayaan, Sistem Data Pokok Pendidikan, data semester ganjil/ Ministry of Educations and Culture, Basic Education Data System, odd semester

**Tabel**  
**Table 4.1.6**

**Jumlah Sekolah, Guru, dan Murid Madrasah Tsanawiyah (MTs) di Bawah Kementerian Agama Menurut Kecamatan, 2019/2020 dan 2020/2021**  
**Number of Schools, Teachers, and Pupils in Madrasah Tsanawiyah (MTs) Under The Ministry of Religious Affairs by Subdistrict, 2019/2020 and 2020/2021**

Kecamatan Subdistrict	Sekolah/Schools					
	Negeri Public		Swasta Private		Jumlah Total	
	2019/2020	2020/2021	2019/2020	2020/2021	2019/2020	2020/2021
(1)	(2)	(3)	(4)	(5)	(6)	(7)
Mersam	-	-	4	4	4	4
Maro Sebo Ulu	1	1	3	3	4	4
Batin XXIV	2	1	3	3	5	4
Muara Tembesi	-	1	3	3	3	4
Muara Bulian	3	3	4	4	7	7
Bajubang	1	1	3	3	4	4
Maro Sebo Ilir	-	-	1	1	1	1
Pemayang	1	1	5	5	6	6
<b>Batang Hari</b>	<b>8</b>	<b>8</b>	<b>26</b>	<b>26</b>	<b>34</b>	<b>34</b>

Lanjutan Tabel/Continued Table 4.1.6

Kecamatan Subdistrict	Guru <sup>1</sup> /Teachers <sup>1</sup>					
	Negeri Public		Swasta Private		Jumlah Total	
	2019/2020	2020/2021	2019/2020	2020/2021	2019/2020	2020/2021
(1)	(8)	(9)	(10)	(11)	(12)	(13)
Mersam	-	-	50	49	50	49
Maro Sebo Ulu	4	17	27	42	31	59
Batin XXIV	36	13	32	44	68	57
Muara Tembesi	-	16	32	42	32	58
Muara Bulian	79	82	26	27	105	109
Bajubang	15	15	33	48	48	63
Maro Sebo Ilir	-	-	9	9	9	9
Pemayang	24	22	68	68	92	90
<b>Batang Hari</b>	<b>158</b>	<b>165</b>	<b>277</b>	<b>329</b>	<b>435</b>	<b>494</b>

Lanjutan Tabel/*Continued Table* 4.1.6

Kecamatan <i>Subdistrict</i>	Murid/Students					
	Negeri <i>Public</i>		Swasta <i>Private</i>		Jumlah <i>Total</i>	
	2019/2020	2020/2021	2019/2020	2020/2021	2019/2020	2020/2021
(1)	(14)	(15)	(16)	(17)	(18)	(19)
Mersam	-	-	337	209	337	209
Maro Sebo Ulu	276	260	360	494	636	754
Batin XXIV	269	88	294	254	563	342
Muara Tembesi	-	208	241	130	241	338
Muara Bulian	1 184	1 087	322	228	1 506	1 315
Bajubang	147	152	301	280	448	432
Maro Sebo Ilir	-	-	88	80	88	80
Pemayang	292	270	909	848	1 201	1 118
<b>Batang Hari</b>	<b>2 168</b>	<b>2 065</b>	<b>2 852</b>	<b>2 523</b>	<b>5 020</b>	<b>4 588</b>

Catatan/*Note*: -Sumber/*Source*: Kementerian Agama, EMIS, Data semester ganjil/*Ministry of Religious Affairs, EMIS, odd semester*

**Tabel** 4.1.7 **Jumlah Sekolah, Guru, dan Murid Sekolah Menengah Atas (SMA) di Bawah Kementerian Pendidikan dan Kebudayaan Menurut Kecamatan, 2019/2020 dan 2020/2021**  
**Number of Schools, Teachers, and Pupils in Senior High Schools Under The Ministry of Education and Culture by Subdistrict, 2019/2020 and 2020/2021**

Kecamatan Subdistrict	Sekolah/Schools					
	Negeri Public		Swasta Private		Jumlah Total	
	2019/2020	2020/2021	2019/2020	2020/2021	2019/2020	2020/2021
(1)	(2)	(3)	(4)	(5)	(6)	(7)
Mersam	1	1	-	-	1	1
Maro Sebo Ulu	1	1	-	-	1	1
Batin XXIV	2	2	-	-	2	2
Muara Tembesi	1	1	1	1	2	2
Muara Bulian	3	3	4	4	7	7
Bajubang	1	1	-	-	1	1
Maro Sebo Ilir	1	1	-	-	1	1
Pemayang	1	1	1	1	2	2
<b>Batang Hari</b>	<b>11</b>	<b>11</b>	<b>6</b>	<b>6</b>	<b>17</b>	<b>17</b>

Lanjutan Tabel/Continued Table 4.1.7

Kecamatan Subdistrict	Guru <sup>1</sup> /Teachers <sup>1</sup>					
	Negeri Public		Swasta Private		Jumlah Total	
	2019/2020	2020/2021	2019/2020	2020/2021	2019/2020	2020/2021
(1)	(8)	(9)	(10)	(11)	(12)	(13)
Mersam	32	29	-	-	32	29
Maro Sebo Ulu	38	38	-	-	38	38
Batin XXIV	39	38	-	-	39	38
Muara Tembesi	35	37	5	6	40	43
Muara Bulian	119	122	36	38	155	160
Bajubang	26	27	-	-	26	27
Maro Sebo Ilir	17	18	-	-	17	18
Pemayang	36	37	13	9	49	46
<b>Batang Hari</b>	<b>342</b>	<b>346</b>	<b>54</b>	<b>53</b>	<b>396</b>	<b>399</b>



Lanjutan Tabel/*Continued Table 4.1.7*

Kecamatan Subdistrict	Murid/Students					
	Negeri Public		Swasta Private		Jumlah Total	
	2019/2020	2020/2021	2019/2020	2020/2021	2019/2020	2020/2021
(1)	(14)	(15)	(16)	(17)	(18)	(19)
Mersam	507	525	-	-	507	525
Maro Sebo Ulu	724	742	-	-	724	742
Batin XXIV	715	743	-	-	715	743
Muara Tembesi	660	699	24	15	684	714
Muara Bulian	1 927	1 917	579	612	2 506	2 529
Bajubang	464	475	-	-	464	475
Maro Sebo Ilir	214	217	-	-	214	217
Pemayang	531	576	151	192	682	768
<b>Batang Hari</b>	<b>5 742</b>	<b>5 894</b>	<b>754</b>	<b>819</b>	<b>6 496</b>	<b>6 713</b>

Catatan/Note: <sup>1</sup> Jumlah guru termasuk kepala sekolah dan guru/*The total of teachers including headmaster and teacher*  
 Sumber/Source: Kementerian Pendidikan dan Kebudayaan, Sistem Data Pokok Pendidikan, data semester ganjil/ *Ministry of Educations and Culture, Basic Education Data System, odd semester*

**Tabel**  
**Table** 4.1.8

**Jumlah Sekolah, Guru, dan Murid Sekolah Menengah Kejuruan (SMK) di Bawah Kementerian Pendidikan dan Kebudayaan Menurut Kecamatan, 2019/2020 dan 2020/2021**

*Number of Schools, Teachers, and Pupils in Vocational High Schools Under The Ministry of Education and Culture by Subdistrict, 2019/2020 and 2020/2021*

Kecamatan Subdistrict	Sekolah/Schools					
	Negeri Public		Swasta Private		Jumlah Total	
	2019/2020	2020/2021	2019/2020	2020/2021	2019/2020	2020/2021
(1)	(2)	(3)	(4)	(5)	(6)	(7)
Mersam	1	1	-	-	1	1
Maro Sebo Ulu	1	1	-	-	1	1
Batin XXIV	1	1	-	-	1	1
Muara Tembesi	-	-	-	-	-	-
Muara Bulian	3	3	2	2	5	5
Bajubang	1	1	-	-	1	1
Maro Sebo Ilir	1	1	-	-	1	1
Pemayang	1	1	-	-	1	1
<b>Batang Hari</b>	<b>9</b>	<b>9</b>	<b>2</b>	<b>2</b>	<b>11</b>	<b>11</b>

Lanjutan Tabel/Continued Table 4.1.8

Kecamatan Subdistrict	Guru <sup>1</sup> /Teachers <sup>1</sup>					
	Negeri Public		Swasta Private		Jumlah Total	
	2019/2020	2020/2021	2019/2020	2020/2021	2019/2020	2020/2021
(1)	(8)	(9)	(10)	(11)	(12)	(13)
Mersam	23	22	-	-	23	22
Maro Sebo Ulu	19	20	-	-	19	20
Batin XXIV	17	19	-	-	17	19
Muara Tembesi	-	-	-	-	-	-
Muara Bulian	101	108	27	24	128	132
Bajubang	13	14	-	-	13	14
Maro Sebo Ilir	13	14	-	-	13	14
Pemayang	50	51	-	-	50	51
<b>Batang Hari</b>	<b>236</b>	<b>248</b>	<b>27</b>	<b>24</b>	<b>263</b>	<b>272</b>

Lanjutan Tabel/*Continued Table* 4.1.8

Kecamatan <i>Subdistrict</i>	Murid/ <i>Students</i>					
	Negeri <i>Public</i>		Swasta <i>Private</i>		Jumlah <i>Total</i>	
	2019/2020	2020/2021	2019/2020	2020/2021	2019/2020	2020/2021
(1)	(14)	(15)	(16)	(17)	(18)	(19)
Mersam	181	166	-	-	181	166
Maro Sebo Ulu	352	407	-	-	352	407
Batin XXIV	318	315	-	-	318	315
Muara Tembesi	-	-	-	-	-	-
Muara Bulian	1 731	1 767	184	139	1 915	1 906
Bajubang	94	84	-	-	94	84
Maro Sebo Ilir	67	60	-	-	67	60
Pemayang	970	996	-	-	970	996
<b>Batang Hari</b>	<b>3 713</b>	<b>3 795</b>	<b>184</b>	<b>139</b>	<b>3 897</b>	<b>3 934</b>

Catatan/*Note*: <sup>1</sup> Guru yang mengajar di 2 sekolah atau lebih dihitung di masing-masing sekolah/*The teacher who taught in two schools or more counted in every school*

<sup>2</sup> Jumlah guru termasuk kepala sekolah dan guru/*The total of teachers including headmaster and teacher*  
 Sumber/*Source*: Dinas Pendidikan dan Kebudayaan Kabupaten Batang Hari/*Education and Culture of Batang Hari Regency*

**Tabel**  
**Table** 4.1.9

**Jumlah Sekolah, Guru, dan Murid Madrasah Aliyah (MA) di Bawah Kementerian Agama Menurut Kecamatan, 2018/2019 dan 2019/2020**  
**Number of Schools, Teachers, and Pupils in Madrasah Aliyah (MA) Under the Ministry of Religious Affairs by Subdistrict, 2018/2019 and 2019/2020**

Kecamatan Subdistrict	Sekolah/Schools					
	Negeri Public		Swasta Private		Jumlah Total	
	2019/2020	2020/2021	2019/2020	2020/2021	2019/2020	2020/2021
(1)	(2)	(3)	(4)	(5)	(6)	(7)
Mersam	-	-	1	2	1	2
Maro Sebo Ulu	-	-	1	2	1	2
Batin XXIV	-	-	3	3	3	3
Muara Tembesi	2	2	1	1	3	3
Muara Bullian	2	2	4	4	6	6
Bajubang	-	-	1	-	1	-
Maro Sebo Ilir	-	-	1	1	1	1
Pemayang	1	1	3	3	4	4
<b>Batang Hari</b>	<b>5</b>	<b>5</b>	<b>15</b>	<b>16</b>	<b>20</b>	<b>21</b>

Lanjutan Tabel/*Continued Table* 4.1.9

Kecamatan Subdistrict	Guru <sup>1</sup> /Teachers <sup>1</sup>					
	Negeri Public		Swasta Private		Jumlah Total	
	2019/2020	2020/2021	2019/2020	2020/2021	2019/2020	2020/2021
(1)	(8)	(9)	(10)	(11)	(12)	(13)
Mersam	-	-	9	30	9	30
Maro Sebo Ulu	-	-	11	20	11	20
Batin XXIV	-	-	34	31	34	31
Muara Tembesi	40	22	13	11	53	33
Muara Bulian	52	51	49	53	101	104
Bajubang	-	-	2	-	2	-
Maro Sebo Ilir	-	-	2	1	2	1
Pemayang	21	21	27	36	48	57
<b>Batang Hari</b>	<b>113</b>	<b>94</b>	<b>147</b>	<b>182</b>	<b>260</b>	<b>276</b>

Lanjutan Tabel/*Continued Table 4.1.9*

Kecamatan Subdistrict	Murid/Students					
	Negeri Public		Swasta Private		Jumlah Total	
	2019/2020	2020/2021	2019/2020	2020/2021	2019/2020	2020/2021
(1)	(14)	(15)	(16)	(17)	(18)	(19)
Mersam	-	-	47	68	47	68
Maro Sebo Ulu	-	-	118	147	118	147
Batin XXIV	-	-	138	131	138	131
Muara Tembesi	469	467	59	30	528	497
Muara Bulian	385	383	309	341	694	724
Bajubang	-	-	5	-	5	-
Maro Sebo Ilir	-	-	47	38	47	38
Pemayang	230	231	564	618	794	849
<b>Batang Hari</b>	<b>1 084</b>	<b>1 081</b>	<b>1 287</b>	<b>1 373</b>	<b>2 371</b>	<b>2 454</b>

Catatan/Note: -

Sumber/Source: Kementerian Agama, EMIS, Data semester ganjil/Ministry of Religious Affairs, EMIS, odd semester

**Tabel**  
**Table** 4.1.10**Jumlah Desa<sup>1</sup>/Kelurahan yang Memiliki Fasilitas Sekolah Menurut Kecamatan dan Tingkat Pendidikan, 2018–2020**  
**Number of Villages<sup>1</sup> Having Educational Facilities by Subdistrict and Educational Level, 2018–2020**

Kecamatan Subdistrict	SD Primary School		
	2018	2019	2020
(1)	(2)	(3)	(4)
Mersam	18	18	18
Maro Sebo Ulu	16	17	17
Batin XXIV	17	16	17
Muara Tembesi	14	14	14
Muara Bulian	21	21	21
Bajubang	10	10	10
Maro Sebo Ilir	8	8	8
Pemayang	19	19	19
<b>Batang Hari</b>	<b>123</b>	<b>123</b>	<b>124</b>



Lanjutan Tabel/*Continued Table* 4.1.10

Kecamatan Subdistrict	SMP Junior High School		
	2018	2019	2020
(1)	(5)	(6)	(7)
Mersam	7	6	7
Maro Sebo Ulu	9	8	8
Batin XXIV	8	7	8
Muara Tembesi	5	5	5
Muara Bulian	10	10	10
Bajubang	8	7	8
Maro Sebo Ilir	6	6	6
Pemayang	8	10	10
<b>Batang Hari</b>	<b>61</b>	<b>59</b>	<b>62</b>

Lanjutan Tabel/*Continued Table* 4.1.10

Kecamatan <i>Subdistrict</i>	SMA <i>Senior High School</i>		
	2018	2019	2020
(1)	(8)	(9)	(10)
Mersam	1	2	2
Maro Sebo Ulu	2	2	3
Batin XXIV	4	3	5
Muara Tembesi	3	3	4
Muara Bulian	8	10	10
Bajubang	2	1	1
Maro Sebo Ilir	2	2	2
Pemayang	2	4	4
<b>Batang Hari</b>	<b>24</b>	<b>27</b>	<b>31</b>

Lanjutan Tabel/*Continued Table* 4.1.10

Kecamatan Subdistrict	SMK Vocational School		
	2018	2019	2020
(1)	(11)	(12)	(13)
Mersam	1	1	1
Maro Sebo Ulu	1	2	1
Batin XXIV	1	1	1
Muara Tembesi	–	–	–
Muara Bulian	3	3	3
Bajubang	1	–	1
Maro Sebo Ilir	1	1	1
Pemayang	1	1	1
<b>Batang Hari</b>	<b>9</b>	<b>9</b>	<b>9</b>

Lanjutan Tabel/*Continued Table* 4.1.10

Kecamatan <i>Subdistrict</i>	Perguruan Tinggi <i>University</i>		
	2018	2019	2020
(1)	(14)	(15)	(16)
Mersam	–	–	–
Maro Sebo Ulu	–	–	–
Batin XXIV	–	–	–
Muara Tembesi	–	–	–
Muara Bulian	2	2	2
Bajubang	–	–	–
Maro Sebo Ilir	–	–	–
Pemayang	–	–	–
<b>Batang Hari</b>	<b>2</b>	<b>2</b>	<b>2</b>

Catatan/*Note*: <sup>1</sup> Desa pada tabel ini termasuk Unit Permukiman Transmigrasi (UPT) yang masih dibina oleh kementerian terkait dan nagari di Kabupaten/Kota Sumatera Barat/*Villages in this table include Transmigration Settlement Unit which is still fostered by the relevant ministries and the nagari in the Province of Sumatera Barat*

Sumber/*Source*: BPS, Pendataan Potensi Desa (Podes)/ *BPS–Statistics Indonesia, Village Potential Data Collection*

**Tabel** 4.1.11 **Angka Partisipasi Murni (APM) PAUD/TK/RA/BA di Kabupaten Batang Hari, 2020**  
**Net Participation Rates of Kindergarten/Early Childhood Education in Batang Hari Regency, 2020**

Jenjang Pendidikan Educational Level	Angka Partisipasi Murni (APM) Net Participation Rates		Jumlah Total
	Laki-laki / Male	Perempuan/ Female	
(1)	(2)	(3)	(4)
PAUD/TK/RA/BA Kindergarten / early childhood education	35,57	38,35	36,79

Catatan/Note: ...

Sumber/Source: BPS, Survei Sosial Ekonomi Nasional (Susenas)/BPS-Statistics Indonesia, National Socioeconomic Survey

**Tabel**  
**Table** 4.1.12**Angka Partisipasi Murni (APM) dan Angka Partisipasi Kasar (APK) Menurut Jenjang Pendidikan di Kabupaten Batang Hari, 2019 dan 2020**  
**Net Participation Rates and Gross Participation Rates by Educational Level in Batang Hari Regency, 2019 and 2020**

Jenjang Pendidikan Educational Level	Angka Partisipasi Murni (APM) Net Participation Rates		Angka Partisipasi Kasar (APK) Gross Participation Rates	
	2019	2020	2019	2020
(1)	(2)	(3)	(4)	(5)
SD/MI Elementary School	98,61	98,85	110,33	110,49
SMP/MTs Junior High School	81,35	81,61	86,52	87,88
SMA/SMK/MA Senior High School	67,28	67,29	84,37	83,55

Catatan/Note: ...

Sumber/Source: BPS, Survei Sosial Ekonomi Nasional (Susenas)/BPS-Statistics Indonesia, National Socioeconomic Survey

**Tabel**  
**Table** 4.1.13**Persentase Penduduk Berumur 15 Tahun ke Atas yang Melek Huruf Menurut Kelompok Umur di Kabupaten Batang Hari, 2018-2020**  
**Percentage of Literate People Aged 15 Years and Over by Age Group in Batang Hari Regency, 2018-2020**

<b>Kelompok Umur</b> <b>Age Group</b>	<b>2018</b>	<b>2019</b>	<b>2020</b>
(1)	(2)	(3)	(4)
15–19	100,00	100,00	100,00
20–24	100,00	100,00	99,70
25–29	100,00	100,00	100,00
30–34	100,00	99,25	100,00
35–39	99,19	99,37	99,38
40–44	99,26	98,73	98,63
45–49	100,00	98,85	99,03
50+	90,51	91,57	92,69
<b>Jumlah/Total</b>	<b>97,66</b>	<b>97,72</b>	<b>97,99</b>
<b>15–24</b>	<b>100,00</b>	<b>100,00</b>	<b>99,85</b>
<b>15–44</b>	<b>99,75</b>	<b>99,57</b>	<b>99,63</b>
<b>15+</b>	<b>97,66</b>	<b>97,72</b>	<b>97,99</b>
<b>45+</b>	<b>93,18</b>	<b>93,77</b>	<b>94,61</b>

Catatan/Note: ...

Sumber/Source: BPS, Survei Sosial Ekonomi Nasional (Susenas)/BPS-Statistics Indonesia, National Socioeconomic Survey

**Tabel**  
**Table** 4.1.14

**Banyaknya Anak Didik/Sasaran Didik Gerakan Pramuka menurut Tingkatan dan Kecamatan, 2020**  
**Number of Boy Scout Member by Hierarchy and Subdistrict, 2020**

Kecamatan Subdistrict	Tingkatan/Hierarchy				Jumlah Total
	Pandega	Penegak	Penggalang	Siaga	
(1)	(2)	(3)	(4)	(5)	(6)
Mersam	-	216	1 013	1 433	2 662
Maro Sebo Ulu	-	749	2 017	2 411	5 177
Batin XXIV	-	388	1 553	2 227	4 168
Muara Tembesi	-	2 493	2 473	1 425	6 391
Muara Bulian	1 112	2 494	4 570	4 743	12 919
Bajubang	-	554	1 930	2 456	4 940
Maro Sebo Ilir	-	345	606	713	1 664
Pemayung	-	1 325	2 093	2 413	5 831
<b>Batang Hari</b>	<b>1 112</b>	<b>8 564</b>	<b>16 255</b>	<b>17 821</b>	<b>43 752</b>
<b>2019</b>	<b>898</b>	<b>6 544</b>	<b>16 002</b>	<b>16 818</b>	<b>40 262</b>
<b>2018</b>	<b>360</b>	<b>4 196</b>	<b>15 779</b>	<b>12 553</b>	<b>32 888</b>
<b>2017</b>	<b>351</b>	<b>3 907</b>	<b>15 134</b>	<b>12 553</b>	<b>31 894</b>

Catatan/Note: ...

Sumber/Source: Kwatir cabang Gerakan Pramuka Batang Hari/Kwartir Cabang of Batang Hari Scout Movement



**Tabel 4.1.15** Banyaknya Buku di Perpustakaan Umum dan Keliling Menurut Golongan Ilmu di Kabupaten Batang Hari, 2020  
**Number of Books in Public Library and Moving Library by Group of Knowledge in Batang Hari Regency, 2020**

Golongan Ilmu Group of Knowledge	Perpustakaan Umum/Public Library		Keliling/ Moving Library	
	Judul/Title	Eksemplar/a copy	Judul/Title	Eksemplar/a copy
(1)	(2)	(3)	(4)	(5)
Karya Umum/ Public Works	895	2 378	1 613	1 786
Filsafat/ Philosophy	885	1 643	441	528
Agama/ Religion	3 230	6 726	1 941	2 219
Ilmu Sosial/ Social Sciences	438	8 837	1 660	1 789
Bahasa/ Language	283	3 747	741	836
Ilmu Murni/ Pure Science	1 152	2 741	1 255	1 890
Teknologi/ Technology	4 449	8 630	1 838	2 532
Kesenian/ Olahraga/ Arts / Sports	824	1 569	650	774
Kesusastraan/ literature	1 638	3 718	632	803
Sejarah/Geografi/ History/ Geography	957	2 093	578	662
Fiksi/ Fiction	2 843	5 143	705	1 818
<b>Batang Hari</b>	<b>17 594</b>	<b>47 225</b>	<b>12 054</b>	<b>15 637</b>

Catatan/Note: ...

Sumber/Source: Dinas Perpustakaan dan Kearsipan Kabupaten Batang Hari/Office of Library and Archives of Batang Hari Regency

**Tabel**  
**Table** 4.1.16

**Banyaknya Buku di Perpustakaan Umum dan Keliling Menurut Golongan Ilmu dan Kecamatan di Kabupaten Batang Hari, 2020**  
**Number of Books in Public Library and Moving Library by Group of Knowledge and Subdistrict in Batang Hari Regency, 2020**

Golongan Ilmu <i>Group of Knowledge</i>	Perpustakaan Desa/Village Library			
	Mersam	Maro Sebo Ulu	Batin XXIV	Muara Tembesi
(1)	(2)	(3)	(4)	(5)
Karya Umum/ <i>Public Works</i>	951	451	395	437
Filsafat/ <i>Philosophy</i>	381	120	474	309
Agama/ <i>Religion</i>	1 197	568	849	1 519
Ilmu Sosial/ <i>Social Sciences</i>	868	289	774	1 215
Bahasa/ <i>Language</i>	143	132	625	370
Ilmu Murni/ <i>Pure Science</i>	1 162	595	1 109	1 063
Teknologi/ <i>Technology</i>	2 175	1 148	791	3 660
Kesenian/ Olahraga/ <i>Arts / Sports</i>	407	366	326	544
Kesusastraan/ <i>literature</i>	1 113	655	878	966
Sejarah/Geografi/ <i>History / Geography</i>	303	314	244	438
Fiksi/ <i>Fiction</i>	422	47	996	1 428
<b>Batang Hari</b>	<b>9 222</b>	<b>4 685</b>	<b>7 461</b>	<b>11 949</b>

Lanjutan Tabel/Continued Table 4.1.16

Golongan Ilmu <i>Group of Knowledge</i>	Perpustakaan Desa/Village Library			
	Muara Bulian	Bajubang	Maro Sebo Ilir	Pemayang
(1)	(6)	(7)	(8)	(9)
Karya Umum/ <i>Public Works</i>	2 304	769	66	512
Filsafat/ <i>Philosophy</i>	487	280	46	324
Agama/ <i>Religion</i>	1 468	949	178	439
Ilmu Sosial/ <i>Social Sciences</i>	1 208	847	184	425
Bahasa/ <i>Language</i>	573	408	64	360
Ilmu Murni/ <i>Pure Science</i>	1 386	813	352	285
Teknologi/ <i>Technology</i>	2 173	1 128	462	431
Kesenian/ Olahraga/ <i>Arts / Sports</i>	588	784	188	338
Kesusastaan/ <i>literature</i>	916	715	663	412
Sejarah/Geografi/ <i>History / Geography</i>	498	406	174	293
Fiksi/ <i>Fiction</i>	573	608	64	370
<b>Batang Hari</b>	<b>12 174</b>	<b>7 707</b>	<b>2 241</b>	<b>4 190</b>

Catatan/Note: ...

Sumber/Source: Dinas Perpustakaan dan Kearsipan Kabupaten Batang Hari/Office of Library and Archives of Batang Hari Regency

**Tabel**  
**Table** 4.1.17**Jumlah Peminjam Buku di Perpustakaan Menurut Tingkat Pendidikan dan Golongan Ilmu di Kabupaten Batang Hari, 2020****Number of Books Borrower by Education level and Group of Knowledge in Batang Hari Regency, 2020**

Golongan Ilmu Group of Knowledge	Jumlah Peminjam/Number of book borrower					
	SD/ Primary School	SMP/ Junior High School	SMA/ Senior High School	Mahasiswa College	Umum/ Common	PNS/ Civil Servant
(1)	(2)	(3)	(4)	(5)		
Karya Umum/ <i>Public Works</i>	0	0	77	200	13	18
Filsafat/ <i>Philosophy</i>	0	0	40	267	35	25
Agama/ <i>Religion</i>	105	200	250	2500	226	100
Ilmu Sosial/ <i>Social Sciences</i>	15	25	80	291	50	30
Bahasa/ <i>Language</i>	10	20	70	135	70	30
Ilmu Murni/ <i>Pure Science</i>	13	27	90	165	50	20
Teknologi/ <i>Technology</i>	100	495	1 005	3 044	900	500
Kesenian/ Olahraga/ <i>Arts / Sports</i>	10	20	160	161	80	300
Kesusastraan/ <i>literature</i>	500	700	1 800	4 675	1 200	800
Sejarah/Geografi/ <i>History / Geography</i>	10	10	60	120	40	17
Fiksi/ <i>Fiction</i>	15	25	110	161	100	50
<b>Batang Hari</b>	<b>778</b>	<b>1 522</b>	<b>3 742</b>	<b>11 719</b>	<b>2 764</b>	<b>1 890</b>
<b>2019</b>	<b>778</b>	<b>1 522</b>	<b>3 665</b>	<b>11 719</b>	<b>2 751</b>	<b>1 602</b>
<b>2018</b>	<b>740</b>	<b>860</b>	<b>2 585</b>	<b>6 640</b>	<b>1 514</b>	<b>1 465</b>

Catatan/Note: ...

Sumber/Source: Dinas Perpustakaan dan Kearsipan Kabupaten Batang Hari/Office of Library and Archives of Batang Hari Regency

## 4.2 KESEHATAN HEALTH

**Tabel** 4.2.1 **Jumlah Desa<sup>1</sup>/Kelurahan Yang Memiliki Sarana Kesehatan Menurut Kecamatan, 2018–2020**  
**Table** 4.2.1 **Number of Villages<sup>1</sup> Having Health Facilities by Subdistrict, 2018–2020**

Kecamatan Subdistrict	Rumah Sakit Hospital		
	2018	2019	2020
(1)	(2)	(3)	(4)
Mersam	–	–	–
Maro Sebo Ulu	–	–	–
Batin XXIV	–	–	–
Muara Tembesi	–	–	–
Muara Bulian	2	2	2
Bajubang	–	–	–
Maro Sebo Ilir	–	–	–
Pemayang	–	–	–
<b>Batang Hari</b>	<b>2</b>	<b>2</b>	<b>2</b>

Lanjutan Tabel/*Continued Table* 4.2.1

Kecamatan <i>Subdistrict</i>	Rumah Sakit Bersalin <i>Maternity Hospital</i>		
	2018	2019	2020
(1)	(5)	(6)	(7)
Mersam	–	–	–
Maro Sebo Ulu	–	–	–
Batin XXIV	–	–	–
Muara Tembesi	–	–	–
Muara Bulian	–	–	–
Bajubang	–	–	–
Maro Sebo Ilir	–	–	–
Pemayang	–	–	–
<b>Batang Hari</b>	<b>0</b>	<b>0</b>	<b>0</b>

Lanjutan Tabel/*Continued Table 4.2.1*

Kecamatan Subdistrict	Poliklinik Polyclinic		
	2018	2019	2020
(1)	(8)	(9)	(10)
Mersam	2	2	2
Maro Sebo Ulu	–	–	–
Batin XXIV	–	–	–
Muara Tembesi	1	1	1
Muara Bulian	2	2	2
Bajubang	3	3	3
Maro Sebo Ilir	1	1	1
Pemayang	1	1	1
<b>Batang Hari</b>	<b>10</b>	<b>10</b>	<b>10</b>

Lanjutan Tabel/*Continued Table* 4.2.1

Kecamatan <i>Subdistrict</i>	Puskesmas <i>Public Health Center</i>		
	2018	2019	2020
(1)	(11)	(12)	(13)
Mersam	2	3	3
Maro Sebo Ulu	1	2	2
Batin XXIV	2	2	3
Muara Tembesi	2	2	2
Muara Bulian	4	5	5
Bajubang	2	2	2
Maro Sebo Ilir	2	2	2
Pemayang	2	2	2
<b>Batang Hari</b>	<b>17</b>	<b>20</b>	<b>21</b>



Lanjutan Tabel/*Continued Table 4.2.1*

Kecamatan Subdistrict	Puskesmas Pembantu Subsidiary of Public Health Center		
	2018	2019	2020
(1)	(14)	(15)	(16)
Mersam	11	8	9
Maro Sebo Ulu	9	8	8
Batin XXIV	8	9	9
Muara Tembesi	6	6	6
Muara Bulian	7	7	6
Bajubang	8	7	7
Maro Sebo Ilir	6	5	5
Pemayang	9	7	7
<b>Batang Hari</b>	<b>64</b>	<b>57</b>	<b>57</b>

Lanjutan Tabel/*Continued Table* 4.2.1

Kecamatan Subdistrict	Apotek Pharmacy		
	2018	2019	2020
(1)	(17)	(18)	(19)
Mersam	2	1	2
Maro Sebo Ulu	–	1	1
Batin XXIV	2	2	2
Muara Tembesi	1	1	1
Muara Bulian	3	4	4
Bajubang	2	–	–
Maro Sebo Ilir	–	1	1
Pemayang	1	–	–
<b>Batang Hari</b>	<b>11</b>	<b>10</b>	<b>11</b>

Catatan/Note: <sup>1</sup> Desa pada tabel ini termasuk Unit Permukiman Transmigrasi (UPT) yang masih dibina oleh kementerian terkait dan nagari di Kabupaten/Kota Sumatera Barat/*Villages in this table include Transmigration Settlement Unit which is still fostered by the relevant ministries and the nagari in the Province of Sumatera Barat*

Sumber/Source: BPS, Pendataan Potensi Desa (Podes)/BPS-Statistics Indonesia, *Village Potential Data Collecting*

**Tabel 4.2.2** Banyaknya Tenaga Kesehatan menurut Kecamatan di Kabupaten Batang Hari, 2020  
**Table** *Number of Health Personnel by Subdistrict, 2020*

Kecamatan Subdistrict	Dokter Doctor	Perawat Nurse	Bidan Midwife	Farmasi Pharmaceutical	Ahli Gizi Nutritionist
(1)	(2)	(3)	(4)	(5)	(6)
Mersam	3	35	32	1	1
Maro Sebo Ulu	5	42	69	3	4
Batin XXIV	6	51	60	3	1
Muara Tembesi	5	41	51	1	3
Muara Bulian	15	79	67	5	5
Bajubang	5	32	58	3	2
Maro Sebo Ilir	3	19	30	0	2
Pemayung	5	42	33	1	3
<b>Batang Hari</b>	<b>47</b>	<b>341</b>	<b>400</b>	<b>17</b>	<b>21</b>

Catatan/Note: -

Sumber/Source: Dinas Kesehatan Kabupaten Batang Hari//Public Health Office of Batang Hari Regency

**Tabel**  
**Table** 4.2.3**Banyaknya Balita yang Pernah Mendapat Imunisasi Menurut Jenis Imunisasi, 2019**  
**Number of Children Under Five Year Who Received Immunization by Kind of Immunization, 2019**

Kecamatan Subdistrict	BCG	DPT			Polio				Campak
		1	2	3	1	2	3	4	
(1)	(2)	(3)	(4)	(5)	(6)	(7)	(8)	(9)	(10)
Mersam	560	612	550	531	562	592	572	532	543
Maro Sebo Ulu	669	657	673	664	669	661	676	670	709
Batin XXIV	516	577	542	557	521	561	534	557	565
Muara Tembesi	604	568	574	545	596	558	532	545	578
Muara Bulian	1291	1210	1173	1172	1286	1183	1190	1170	1198
Bajubang	624	595	619	623	613	614	636	645	628
Maro Sebo Ilir	270	283	304	305	274	280	310	283	270
Pemayang	621	624	634	629	631	622	627	633	610
<b>Batang Hari</b>	<b>5155</b>	<b>5126</b>	<b>5069</b>	<b>5026</b>	<b>5152</b>	<b>5071</b>	<b>5077</b>	<b>5035</b>	<b>5101</b>

Catatan/Note: -

Sumber/Source: Dinas Kesehatan Kabupaten Batang Hari//Public Health Office of Batang Hari Regency

**Tabel 4.2.4** Banyaknya Kasus 10 Penyakit Terbesar dari Puskesmas di Kabupaten Batang Hari, 2020  
**Table** *Number of Ten Disease of Local Government Clinic in Batang Hari Regency, 2020*

Jenis Penyakit <i>Kind of Disease</i>	Jumlah Kasus <i>Number of Cases</i>	Persentase <i>Percentage</i>
(1)	(2)	(3)
ISPA	13 734	21,10
Hipertensi/ <i>Hypertension</i>	10 226	15,71
Demam tanpa sebab/ <i>Fever for no reason</i>	6 884	10,58
Gastritis/ <i>Gastritis</i>	6 239	9,59
Dermatis Kontak alergi/ <i>Allergic Contact Dermatologists</i>	5 994	9,21
Pemeriksaan dan Tes Hamil/ <i>Pregnancy Examinations and Tests</i>	5 060	7,77
Pelayanan Kontrasepsi/ <i>Contraception Services</i>	4 990	7,67
Dispepsia/ <i>Dispepsia</i>	4 690	7,21
Sakit Kepala/ <i>Headache</i>	3 984	6,12
Diare dan Gastroenteritis/ <i>Diarrhea and Gastroenteritis</i>	3 283	5,04
<b>Jumlah/ <i>Total</i></b>	<b>65 084</b>	<b>100,00</b>

Catatan/Note: -

Sumber/Source: Dinas Kesehatan Kabupaten Batang Hari/ *Public Health Office of Batang Hari Regency*

**Tabel**  
**Table** 4.2.5

**Perkembangan Tenaga Medis Menurut Jenis di Rumah Sakit Umum Daerah Haji Abdoel Madjid Batoe, 2015-2020**  
**Number of Medical Health Personnel by Type in Haji Abdoel Madjid Batoe General Hospital, 2015-2020**

<b>Jenis Penyakit</b> <b>Kind of Disease</b>	<b>2015</b>	<b>2016</b>	<b>2017</b>	<b>2018</b>	<b>2019</b>	<b>2020</b>
<b>(1)</b>	<b>(2)</b>	<b>(3)</b>	<b>(4)</b>	<b>(5)</b>	<b>(6)</b>	<b>(7)</b>
Dokter Spesialis/ <i>Specialist Doctor</i>	10	11	11	16	17	18
Dokter Umum/ <i>General Doctor</i>	15	15	15	14	12	12
Dokter Gigi/ <i>Dentist</i>	3	3	3	3	3	3
Bidan/ <i>Midwife</i>	34	43	46	45	37	37
Psikolog/ <i>Psychologist</i>	1	1	1	1	1	1
Perawat/ <i>Nurse</i>	8	10	10	10	15	17
Akademi Perawat/ <i>Nurse of Diploma Degree</i>	187	183	181	171	169	160
<b>Jumlah/ Total</b>	<b>258</b>	<b>266</b>	<b>267</b>	<b>260</b>	<b>254</b>	<b>248</b>

Catatan/Note: -

Sumber/Source: Rumah Sakit Umum Daerah Haji Abdoel Madhid Batoe/ *Haji Abdoel Madjid Batoe General Hospital*

**Tabel 4.2.6** Banyaknya Pasien di Rumah Sakit Umum Daerah Haji Abdoel Madjid Batoe dirinci Menurut Jenis Penyakit, 2015-2020  
**Number of Patients of Haji Abdoel Madjid Batoe General Hospital, 2015-2020**

<b>Jenis Penyakit Kind of Disease</b>	<b>2015</b>	<b>2016</b>	<b>2017</b>	<b>2018</b>	<b>2019</b>	<b>2020</b>
(1)	(2)	(3)	(4)	(5)	(6)	(7)
Penyakit Kulit/ <i>skin disease</i>	108	162	196	155	145	92
Kecelakaan Lalu lintas/ <i>Traffic accident</i>	507	466	532	780	799	675
Diare Gastro Enteristis/ <i>Gastroenteritis diarrhea</i>	539	469	440	566	618	221
Demam berdarah/ <i>Dengue fever</i>	215	363	70	118	168	186
Keracunan/ <i>Poisoning</i>	9	9	17	13	14	19
Bedah/ <i>Surgery</i>	3 571	3 412	3 069	4 054	4 082	3 095
<b>Jumlah/ Total</b>	<b>4 949</b>	<b>4 881</b>	<b>4 324</b>	<b>5 686</b>	<b>5 826</b>	<b>4 288</b>

Catatan/Note: -

Sumber/Source: Rumah Sakit Umum Daerah Haji Abdoel Madhid Batoe/ *Haji Abdoel Madjid Batoe General Hospital*

**Tabel** 4.2.7  
**Table**

**Fasilitas Tempat Tidur di Rumah Sakit Umum Daerah Haji Abdoel Madjid Batoe dirinci Menurut Jenis Penyakit, 2019-2020**  
**Number of Treatment Sleeping Bed of Haji Abdoel Madjid Batoe General Hospital, 2019-2020**

Kamar/ Bagian Penyakit <i>Room/Disease Section</i>	Jumlah Tempat Tidur <i>of Treatment Sleeping Bed</i>		Persentase Pertumbuhan <i>Percentage of Growth</i>
	2019	2020	
(1)	(2)	(3)	(4)
Penyakit Dalam/ <i>Internal disease</i>	32	36	12.5
Bedah/ <i>Surgery</i>	27	25	-7.4
Kamar Bersalin/ <i>Birthing room</i>	28	25	-10.7
Gawat darurat/ <i>Emergency</i>	2	2	0.0
Penyakit Anak/ <i>Children's Diseases</i>	35	36	2.9
VVIP	6	6	0.0
ICU	4	8	100.0
<b>Jumlah/ Total</b>	<b>134</b>	<b>138</b>	<b>3.0</b>

Catatan/Note: -

Sumber/Source: Rumah Sakit Umum Daerah Haji Abdoel Madhid Batoe/ *Haji Abdoel Madjid Batoe General Hospital*



**Tabel** 4.2.8 **Banyaknya Kelahiran dan Kematian Bayi di Kabupaten Batang Hari, 2015-2020**  
**Table** *The Number of Birth and Death in Batang Hari Regency, 2015-2020*

Tahun Year	Kelahiran/Birth	Kematian/Death	
		Ibu/Mother	Bayi/ Baby
(1)	(2)	(3)	(4)
2020	5 008	7	21
2019	5 239	7	24
2018	5 117	3	24
2017	5 240	8	18
2016	5 232	2	29
2015	5 269	4	23

Catatan/Note: -

Sumber/Source: Dinas Kesehatan Kabupaten Batang Hari//Public Health Office of Batang Hari Regency

**Tabel**  
**Table 4.2.9**

**Jumlah Bayi Lahir, Bayi Berat Badan Lahir Rendah (BBLR), BBLR dirujuk, dan Bergizi Buruk Menurut Kecamatan di Kabupaten Batang Hari, 2020**  
**Number of Birth, babies with Low Birth Weight (LBW), Treated LBW, and Malnutrition Cases by Subdistrict in Batang Hari Regency, 2020**

Tahun Year	Kelahiran/Birth	BBLR/LBW		Gizi Buruk Malnutrition
		Jumlah/Total	Dirujuk/ Treated	
(1)	(2)	(3)	(4)	(5)
Mersam	544	4	-	0
Maro Sebo Ulu	659	12	-	0
Batin XXIV	522	20	-	1
Muara Tembesi	594	3	-	0
Muara Bulian	1262	48	-	1
Bajubang	552	21	-	7
Maro Sebo Ilir	246	6	-	3
Pemayung	622	13	-	4
<b>Batang Hari</b>	<b>5001</b>	<b>127</b>	<b>0</b>	<b>16</b>

Catatan/Note: -

Sumber/Source: Dinas Kesehatan Kabupaten Batang Hari//Public Health Office of Batang Hari Regency

**Tabel 4.2.10** Jumlah Ibu Hamil, Melakukan Kunjungan K1, Kunjungan K4, Kekurangan Energi Kronis (KEK) dan Mendapatkan Tablet Zat Besi (Fe) di Kabupaten Batang Hari, 2015–2020  
**Number of Pregnant Women, Those with One Visit and for Visits of Antenatal Care, Chronic Energy Deficiency (CED), and Receiving Fe Supplement in Batang Hari Regency, 2015–2020**

Tahun Year	Jumlah Ibu Hamil Pregnant Women	Melakukan Kunjungan K1 1st Visit	Melakukan Kunjungan K4 Visits of Antenatal Care (4th)	Kekurangan Energi Kronis (KEK) Cronic Energy Deficiency (CED)	Mendapat Zat Besi Receiving Fe Suplement
(1)	(2)	(3)	(4)	(5)	(6)
2015	5 900	5 807	5 576	658	5 556
2016	5 853	5 765	5 595	520	4 975
2017	5 800	5 685	5 533	310	5 533
2018	5 800	5 707	5 561	498	5 380
2019	5 689	5 609	5 456	484	5 609
2020	5 581	5 479	5 214	598	5 479

Catatan/Note: -

Sumber/Source: Dinas Kesehatan Kabupaten Batang Hari//Public Health Office of Batang Hari Regency

**Tabel 4.2.11** Keadaan Gizi Balita di Kabupaten Batang Hari, 2014–2020  
**Table** *Number of Nutrient of Children Under Five Year in Batang Hari Regency, 2014–2020*

Tahun Year	Baik/ Good		Kurang/ Insufficient		Buruk/ Bad	
	Jumlah Quantity	Persentase Percentage	Jumlah Quantity	Persentase Percentage	Jumlah Quantity	Persentase Percentage
(1)	(2)	(3)	(4)	(5)	(6)	(7)
2014	21 434	99,49	116	0,47	10	0,04
2015	19 741	98,58	272	1,36	12	0,06
2016	18 675	98,64	250	1,32	8	0,04
2017	19 284	98,91	205	1,05	7	0,04
2018	18 543	97,64	431	2,27	17	0,09
2019	19 662	98,77	225	1,13	19	0,10
2020	19 093	98,01	371	1,90	16	0,08

Catatan/Note: -

Sumber/Source: Dinas Kesehatan Kabupaten Batang Hari//Public Health Office of Batang Hari Regency

**Tabel 4.2.12** Banyaknya Kelahiran Menurut Penolong Kelahiran di Kabupaten Batang Hari, 2015–2020  
**Number of Birth by Birth Helper in Batang Hari Regency, 2014–2020**

Tahun Year	Penolong Kelahiran/ Birth Helper		Jumlah Total	Persentase Ditolong Tenaga Kesehatan Percentage assisted by health personnel
Tahun Year	Tenaga Medis Medical Health Personel	Non Tenaga Medis Non Medical Health Personel		
(1)	(2)	(3)	(4)	(5)
2015	5 293	339	5 637	93,90
2016	5 332	255	5 587	95,44
2017	5 275	262	5 537	95,27
2018	5 913	355	6 268	94,34
2019	5 253	74	5 327	98,61
2020	4 960	65	5 025	98,71

Catatan/Note: -

Sumber/Source: Dinas Kesehatan Kabupaten Batang Hari/Public Health Office of Batang Hari Regency

### 4.3 AGAMA DAN SOSIAL LAINNYA RELIGION AND OTHER SOCIAL AFFAIRS

**Tabel** 4.3.1 **Jumlah Penduduk Menurut Kecamatan dan Agama yang**  
**Table** **Dianut, 2020**  
**Population by Subdistrict and Religion, 2020**

Kecamatan Subdistrict	Islam	Protestan Protestant	Katolik Catholic	Hindu	Budha Buddha	Lainnya Others
(1)	(2)	(3)	(4)	(5)	(6)	(7)
Mersam	29 557	105	-	-	-	-
Maro Sebo Ulu	36 659	15	-	-	-	12
Batin XXIV	27 722	270	160	-	-	-
Muara Tembesi	30 400	352	288	-	112	65
Muara Bulian	59 426	260	90	20	20	-
Bajubang	45 426	112	15	-	-	-
Maro Sebo Ilir	13 820	115	-	-	-	-
Pemayung	30 822	60	-	-	-	-
<b>Batang Hari</b>	<b>273 832</b>	<b>1 289</b>	<b>553</b>	<b>20</b>	<b>132</b>	<b>77</b>

Catatan/Note: -

Sumber/Source: Kantor Kementerian Agama Kabupaten Batang Hari/Office of Religious Ministry Batang Hari Regency

**Tabel 4.3.2** Jumlah Tempat Peribadatan Menurut Kecamatan, 2020  
**Table** Number of Places of Worship by Subdistrict and Religion, 2020

Kecamatan Subdistrict	Masjid Mosque	Mushola Pray Room	Gereja Protestan Protestant Church	Gereja Katholik Catholic Church	Pura Temple	Vihara
(1)	(2)	(3)	(4)	(5)	(6)	(7)
Mersam	26	47	4	-	-	-
Maro Sebo Ulu	27	24	3	-	-	-
Batin XXIV	44	4	40	-	-	-
Muara Tembesi	34	34	8	-	-	-
Muara Bulian	72	48	43	-	-	-
Bajubang	55	44	9	1	-	-
Maro Sebo Ilir	16	28	16	-	-	-
Pemayang	35	53	4	-	-	-
<b>Batang Hari</b>	<b>309</b>	<b>282</b>	<b>127</b>	<b>1</b>	-	-
<b>2019</b>	<b>309</b>	<b>282</b>	<b>127</b>	<b>1</b>	-	-

Catatan/Note: -

Sumber/Source: Kantor Kementerian Agama Kabupaten Batang Hari//Office of Religious Ministry Batang Hari Regency

**Tabel**  
**Table** 4.3.3**Jumlah Jemaah Haji yang Berangkat dan Kembali Menurut Jenis Kelamin, 2015-2020**  
**Number of Moslem Pilgrims Departing and Arriving by Sex, 2015-2020**

Tahun Year	Berangkat/Departing			Kembali/Arriving		
	Laki-laki Male	Perempuan Female	Jumlah Total	Laki-laki Male	Perempuan Female	Jumlah Total
(1)	(2)	(3)	(4)	(5)	(6)	(7)
2020	Tidak ada kegiatan Haji akibat Pandemi Covid-19/ There are no Hajj activities due to the Covid-19 Pandemic					
2019	70	88	158	70	87	157
2018	61	69	130	60	69	129
2017	50	79	129	50	79	129
2016	55	65	120	55	65	120
2015	50	61	111	50	61	111

Catatan/Note: -

Sumber/Source: Kantor Kementerian Agama Kabupaten Batang Hari//Office of Religious Ministry Batang Hari Regency



**Tabel** 4.3.4 **Jumlah Jemaah Haji Menurut Kelompok Umur dan Jenis Kelamin, 2019**  
**Number of Moslem Pilgrims by Group of Age and Sex in batang Hari Regency, 2019**

Umur Age	Jemaah Haji /Moslem Pilgrims		
	Laki-laki Male	Perempuan Female	Jumlah Total
(1)	(2)	(3)	(4)
<21	-	-	-
21-30	-	-	-
31-40	1	3	4
41-50	14	25	39
51-60	24	35	59
61+	31	25	56
<b>Jumlah/ Total</b>	<b>70</b>	<b>88</b>	<b>158</b>

Catatan/Note: -

Sumber/Source: Kantor Kementerian Agama Kabupaten Batang Hari//Office of Religious Ministry Batang Hari Regency

**Tabel**  
**Table** 4.3.5

**Jumlah Jemaah Haji Menurut Kecamatan dan Jenis Kelamin, 2019**  
**Number of Moslem Pilgrims by District and Sex, 2019**

Kecamatan <i>District</i>	Jemaah Haji /Moslem Pilgrims		
	Laki-laki <i>Male</i>	Perempuan <i>Female</i>	Jumlah <i>Total</i>
(1)	(2)	(3)	(4)
Mersam	11	16	27
Maro Sebo Ulu	11	13	24
Batin XXIV	1	1	2
Muara Tembesi	7	10	17
Muara Bulian	21	28	49
Bajubang	6	2	8
Maro Sebo Ilir	9	10	19
Pemayang	4	8	12
<b>Batang Hari</b>	<b>70</b>	<b>88</b>	<b>158</b>

Catatan/Note: -

Sumber/Source: Kantor Kementerian Agama Kabupaten Batang Hari//MinOffice of Religious Ministry Batang Hari Regency

**Tabel 4.3.6** Jumlah Desa<sup>1</sup>/Kelurahan yang Mengalami Bencana Alam<sup>2</sup> Menurut Kecamatan, 2018– 2020  
**Table** Number of Villages<sup>1</sup> that Had Natural Disaster<sup>2</sup> by Subdistrict, 2018– 2020

Kecamatan Subdistrict	Banjir/Flood		
	2018	2019	2020
(1)	(2)	(3)	(4)
Mersam	10	4	8
Maro Sebo Ulu	4	—	10
Batin XXIV	10	10	9
Muara Tembesi	11	9	8
Muara Bulian	9	7	10
Bajubang	—	—	—
Maro Sebo Ilir	2	—	1
Pemayang	6	1	5
<b>Batang Hari</b>	<b>52</b>	<b>31</b>	<b>51</b>

Lanjutan Tabel/*Continued Table* 4.3.6

Kecamatan <i>Subdistrict</i>	Gempa Bumi/ <i>Earthquake</i>		
	2018	2019	2020
(1)	(5)	(6)	(7)
Mersam	–	–	–
Maro Sebo Ulu	–	–	–
Batin XXIV	–	–	–
Muara Tembesi	–	–	–
Muara Bulian	–	–	–
Bajubang	–	–	–
Maro Sebo Ilir	–	–	–
Pemayang	–	–	–
<b>Batang Hari</b>	–	–	–

Lanjutan Tabel/Continued Table 4.3.6

Kecamatan Subdistrict	Tanah Longsor/Landslide		
	2018	2019	2020
(1)	(8)	(9)	(10)
Mersam	2	–	–
Maro Sebo Ulu	–	–	–
Batin XXIV	–	–	–
Muara Tembesi	–	–	–
Muara Bulian	–	–	–
Bajubang	–	–	–
Maro Sebo Ilir	–	–	–
Pemayung	–	–	–
<b>Batang Hari</b>	<b>2</b>	<b>–</b>	<b>–</b>

Catatan/Note: <sup>1</sup> Desa pada tabel ini termasuk Unit Permukiman Transmigrasi (UPT) yang masih dibina oleh kementerian terkait dan nagari di Kabupaten/Kota Sumatera Barat/Villages in this table are included in Transmigration Settlement Unit which is still fostered by the relevant ministries and the nagari in the Province of Sumatera Barat

<sup>2</sup> Terjadi dalam tiga tahun terakhir sampai dengan saat pencacahan/Occured during the last three years by the time of enumeration

Sumber/Source: BPS, Pendataan Potensi Desa (Podes)/BPS-Statistics Indonesia, Village Potential Data Collecting

**Tabel**  
**Table** 4.3.7

**Banyaknya Korban Bencana Alam Menurut Menurut Kecamatan di Kabupaten Batang Hari, 2020**  
**Number of Victims of Natural Disaster by District in Batang Hari Regency, 2020**

Kecamatan Subdistrict	Kebakaran/Conflagaration		Banjir/ Flood		Bencana Lainnya/Others	
	KK/ Family	Jiwa/ Person	KK/ Family	Jiwa/ Person	KK/ Family	Jiwa/ Person
(1)	(2)	(3)	(5)	(6)		
Mersam	-	-	-	-	1	1
Maro Sebo Ulu	2	9	-	-	-	-
Batin XXIV	1	6	-	-	-	-
Muara Tembesi	7	27	-	-	-	-
Muara Bulian	-	-	-	-	6	20
Bajubang	1	3	-	-	-	-
Maro Sebo Ilir	1	4	-	-	-	-
Pemayang	4	14	-	-	-	-
<b>Batang Hari</b>	<b>16</b>	<b>63</b>	<b>0</b>	<b>0</b>	<b>7</b>	<b>21</b>

Catatan/Note: ...

Sumber/Source: Dinas Sosial Kabupaten Batang Hari/ Department of Social of Batang Hari Regency

**Tabel 4.3.8** Banyaknya Surat Izin Mendirikan Bangunan (IMB) yang Dikeluarkan Menurut Kecamatan, 2016-2020  
**Number of Letter License to Evelop Building that Distributed,2016- 2020**

Kecamatan Subdistrict	2016	2017	2018	2019	2020
(1)	(2)	(3)	(4)	(5)	(6)
Mersam	19	4	24	28	9
Maro Sebo Ulu	44	3	156	58	30
Batin XXIV	35	5	6	10	8
Muara Tembesi	21	23	18	15	17
Muara Bulian	413	156	195	153	118
Bajubang	7	12	3	4	7
Maro Sebo Ilir	0	2	3	1	4
Pemayang	26	3	22	92	3
<b>Batang Hari</b>	<b>565</b>	<b>208</b>	<b>427</b>	<b>361</b>	<b>196</b>

Catatan/Note: -

Sumber/Source: Dinas Penanaman Modal & Pelayanan Terpadu Satu Pintu/Department of Investment & One Stop Integrated Service

**Tabel**  
**Table** 4.3.10**Banyaknya Anak yang Memiliki Akte Kelahiran Menurut Kecamatan di Kabupaten Batang Hari, 2019-2020**  
**Number of Children Who Have Birth Cetificated by Subdistrict in Batang Hari Regency, 2019-2020**

Kecamatan Subdistrict	2019			2020		
	Memiliki Akte Have a Birth Certificate	Belum Memiliki Akte Don't Have a Birth Certificate	Persentase Percentage	Memiliki Akte Have a Birth Certificate	Belum Memiliki Akte Don't Have a Birth Certificate	Persentase Percentage
(1)	(2)	(3)	(4)	(5)	(6)	
Mersam	11 938	0	100,00	12 594	0	100,00
Maro Sebo Ulu	10 920	531	95,36	11 672	0	100,00
Batin XXIV	21 174	2 909	87,92	22 708	1 375	94,29
Muara Tembesi	10 925	268	97,61	11 682	0	100,00
Muara Bulian	10 064	2 447	80,44	10 844	1 667	86,68
Bajubang	13 230	2 098	86,31	14 183	1 145	92,53
Maro Sebo Ilir	11 667	3 287	78,02	12 566	2 388	84,03
Pemayang	5 903	0	100,00	6 244	0	100,00
<b>Batang Hari</b>	<b>95 821</b>	<b>8 787</b>	<b>89,25</b>	<b>102 493</b>	<b>6 575</b>	<b>93,97</b>

Catatan/Note: -

Sumber/Source: Dinas Kependudukan dan Pencatatan Sipil Kabupaten Batang Hari/Department of Population and Civil Registration of Batang Hari Regency



**Tabel**  
**Table 4.3.11****Banyaknya Penduduk yang Wajib KTP Menurut  
Kecamatan di Kabupaten Batang Hari, 2019-2020**  
**Number of Residents Who Must Have ID Card by Subdistrict  
in Batang Hari Regency, 2019-2020**

Kecamatan Subdistrict	2019			2020		
	Wajib KTP Must Have ID Card	Memiliki KTP Have an ID Card	Persentase Percentage	Wajib KTP Must Have ID Card	Memiliki KTP Have an ID Card	Persentase Percentage
(1)	(2)	(3)	(4)	(5)	(6)	(7)
Mersam	23 372	20 549	87,92	23 624	21 410	90,63
Maro Sebo Ulu	23 712	23 284	98,20	23 959	23 183	96,76
Batin XXIV	48 281	47 460	98,30	49 275	47 276	95,94
Muara Tembesi	22 365	20 432	91,36	22 659	21 414	94,51
Muara Bulian	26 543	23 802	89,67	26 697	24 810	92,93
Bajubang	27 374	24 692	90,20	27 762	25 900	93,29
Maro Sebo Ilir	30 136	28 396	94,23	30 332	29 505	97,27
Pemayung	11 691	10 284	87,97	10 891	10 768	98,87
<b>Batang Hari</b>	<b>213 474</b>	<b>198 899</b>	<b>93,17</b>	<b>215 199</b>	<b>204 266</b>	<b>94,92</b>

Catatan/Note: -

Sumber/Source: Dinas Kependudukan dan Pencatatan Sipil Kabupaten Batang Hari/Department of Population and Civil Registration of Batang Hari Regency

**Tabel** 4.3.11  
**Table**

**Banyaknya Surat Nikah yang Dikeluarkan Menurut Kecamatan, 2015-2020**  
**Number of Marriage Certificate Distributed by Subdistrict, 2015- 2020**

Kecamatan Subdistrict	2015	2016	2017	2018	2019	2020
(1)	(2)	(3)	(4)	(5)	(6)	(7)
Mersam	166	145	211	239	255	183
Maro Sebo Ulu	218	298	263	267	277	222
Batin XXIV	173	164	201	192	205	170
Muara Tembesi	230	225	226	240	265	244
Muara Bulian	412	428	455	479	519	441
Bajubang	171	194	244	238	247	216
Maro Sebo Ilir	108	101	87	131	130	85
Pemayang	280	286	266	323	267	278
<b>Batang Hari</b>	<b>1 758</b>	<b>1 841</b>	<b>1 953</b>	<b>2 109</b>	<b>2 165</b>	<b>1 839</b>

Catatan/Note: -

Sumber/Source: Kantor Kementerian Agama Kabupaten Batang Hari//MinOffice of Religious Ministry Batang Hari Regency

#### 4.4 KEMISKINAN POVERTY

**Tabel 4.4.1** **Garis Kemiskinan, Jumlah, dan Persentase Penduduk Miskin di Kabupaten Batang Hari, 2012–2020**  
*Poverty Line, Number, and Percentage of Poor People in Batang Hari Regency, 2012–2020*

Tahun Year	Garis Kemiskinan (rupiah/kapita/bulan) Poverty Line (rupiah/capita/month)	Jumlah Penduduk Miskin (ribu) Number of Poor People (thousand)	Persentase Penduduk Miskin Percentage of Poor People
(1)	(2)	(3)	(4)
2012	285 713	25,43	10,13
2013	306 054	26,52	10,42
2014	317 870	27,09	10,50
2015	329 595	28,10	10,69
2016	341 320	28,39	10,79
2017	365 365	27,49	10,33
2018	394 438	27,55	10,23
2019	420 227	26,53	9,75
2020	450 233	26,54	9,65

Catatan/Note: ...

Sumber/Source: BPS, Survei Sosial Ekonomi Nasional Maret/BPS-Statistics Indonesia, March National Socioeconomic Survey

**Tabel**  
**Table** 4.4.2

**Indeks Kedalaman Kemiskinan dan Indeks Keparahan Kemiskinan di Kabupaten Batang Hari, 2012–2020**  
**Poverty Gap Index and Poverty Severity Index in Batang Hari Regency, 2012–2020**

<b>Tahun</b> <b>Year</b>	<b>Indeks Kedalaman Kemiskinan</b> <b>Poverty Gap Index</b>	<b>Indeks Keparahan Kemiskinan</b> <b>Poverty Severity Index</b>
(1)	(2)	(3)
2012	1,36	0,14
2013	0,95	0,14
2014	0,95	0,14
2015	1,96	0,54
2016	1,29	0,23
2017	1,86	0,51
2018	1,24	0,25
2019	1,29	0,25
2020	1,28	0,27

Catatan/Note: ...

Sumber/Source: BPS, Survei Sosial Ekonomi Nasional Maret/BPS-Statistics Indonesia, March National Socioeconomic Survey

**Tabel 4.4.3** Jumlah Keluarga Menurut Kecamatan dan Klasifikasi Keluarga di Kabupaten Batang Hari, 2020  
**Number of Households by District and Household Classification in Batang Hari Regency, 2020**

Kecamatan Subdistrict	Pra Sejahtera Prosperous Family	Keluarga Sejahtera Prosperous Family				Jumlah Total
		I	II	III	IV	
(1)	(2)	(3)	(4)	(5)		
Mersam	945	226	443	534	642	2 790
Maro Sebo Ulu	826	894	1 096	818	701	4 335
Batin XXIV	671	315	531	542	504	2 563
Muara Tembesi	1 244	261	506	629	917	3 557
Muara Bullian	1 818	226	659	937	1 607	5 247
Bajubang	987	167	423	658	719	2 954
Maro Sebo Ilir	557	19	55	114	324	1 069
Pemayang	761	324	608	592	706	2 991
<b>Batang Hari</b>	<b>78 09</b>	<b>2 432</b>	<b>4 321</b>	<b>4 824</b>	<b>6 120</b>	<b>25 506</b>

Catatan/Note: ...

Sumber/Source: Dinas Sosial Kabupaten Batang Hari/ Department of Social of Batang Hari Regency

**Tabel**  
**Table** 4.4.4

**Banyaknya Anak terlantar dan Yatim Piatu Menurut Kecamatan di Kabupaten Batang Hari, 2020**  
**Number of Neglected Childrens and Orphans by District in Batang Hari Regency, 2020**

Kecamatan Subdistrict	Jenis Kelamin Sex		Jumlah Total
	Laki-laki Male	Perempuan Female	
(1)	(2)	(3)	(4)
Mersam	0	0	0
Maro Sebo Ulu	14	21	35
Batin XXIV	12	11	23
Muara Tembesi	12	23	35
Muara Bulian	103	119	222
Bajubang	0	0	0
Maro Sebo Ilir	0	0	0
Pemayang	39	41	80
<b>Batang Hari</b>	<b>180</b>	<b>215</b>	<b>395</b>

Catatan/Note: ...

Sumber/Source: Dinas Sosial Kabupaten Batang Hari/ Department of Social of Batang Hari Regency

**Tabel 4.4.5** Banyaknya Penyandang Cacat Menurut Kecamatan di Kabupaten Batang Hari, 2020  
**Number of Deformity Persons by Kind of Deformity by District in Batang Hari Regency, 2020**

Kecamatan Subdistrict	Tuna Netra Vision Deformity	Tuna Wicara Speech Defprimity	Cacat Tubuh Body Deformity	Cacat Mental Brain Deformity	Cacat Ganda Multi Deformity	Jumlah Total
(1)	(2)	(3)	(4)	(5)	(6)	(7)
Mersam	23	16	51	29	24	143
Maro Sebo Ulu	40	28	62	15	21	166
Batin XXIV	33	5	52	30	28	148
Muara Tembesi	22	9	40	20	17	108
Muara Bulian	40	18	71	40	33	202
Bajubang	17	5	25	17	21	85
Maro Sebo Ilir	0	3	27	7	3	40
Pemayung	36	23	62	37	30	188
<b>Batang Hari</b>	<b>211</b>	<b>107</b>	<b>390</b>	<b>195</b>	<b>177</b>	<b>1 080</b>
<b>2019</b>	<b>161</b>	<b>116</b>	<b>369</b>	<b>170</b>	<b>353</b>	<b>1 169</b>

Catatan/Note: ...

Sumber/Source: Dinas Sosial Kabupaten Batang Hari/ Department of Social of Batang hari regency

## 4.5 KRIMINALITAS CRIME

**Tabel 4.5.1** Banyaknya Tindak Kejahatan Menurut Jenisnya di Kabupaten Batang Hari, 2019-2020  
*Number of Crime Actions by Kind of Crime in Batang Hari Regency, 2019-2020*

Bulan Month	2019		2020	
	JTP	PTP	JTP	PTP
(1)	(2)	(3)	(5)	(6)
Perkosaan/Rape	0	0	1	0
Pembunuhan/Murder	1	0	0	1
Penganiayaan Berat (Anirat)/ Severe Persecution	0	0	0	0
Pencurian dengan Pemberatan (Curat)/Larceny	47	30	66	39
Pencurian dengan Kekerasan (Curas)/ Violent Theft	9	4	0	3
Penipuan/Fraud	21	17	27	19
Penggelapan/Embezzlement	30	30	28	17
Senjata api senjata tajam/Firearms / sharp weapons	3	3	2	2
Narkoba/Drugs	30	45	44	49
Pencurian Kendaraan Bermotor/ Motor Vehicle Theft	2	1	7	3
Pembakaran dengan Sengaja/ Combustion	0	0	1	0
Pemerasan/extortion	5	4	6	0
Lainnya/ Others	233	193	138	174
<b>Batang Hari</b>	<b>381</b>	<b>327</b>	<b>320</b>	<b>307</b>

Catatan/Note: JTP: Jumlah Tindak Pidana/ Number of Criminal Acts. PTP: Proses Penyelesaian Tindak Pidana/ Criminal Settlement Process

Sumber/Source: Polres Kabupaten Batang Hari/ District Police Office in Batang Hari Regency



**Tabel** 4.5.2  
**Table**

**Jumlah Kejahatan, Kecelakaan, Pelanggaran yang Dilaporkan dan Diselesaikan Oleh Polres Batang Hari, 2015–2020**  
**Number of Crime, Accident, and Violation Which Reported and Finished by Police Resort Office Batang Hari Regency, 2015–2020**

Tahun Year	Kejahatan Crime		Kecelakaan Accident		Pelanggaran Violation	
	Dilaporkan (Reported)	Diselesaikan (Finished)	Dilaporkan (Reported)	Diselesaikan (Finished)	Dilaporkan (Reported)	Diselesaikan (Finished)
(1)	(2)	(3)	(4)	(5)	(6)	(7)
2015	315	134	116	114	1 782	1 782
2016	435	284	124	124	3 518	3 518
2017	404	354	110	87	5 950	5 950
2018	375	320	118	117	4 972	4 972
2019	380	327	112	109	3 442	3 442
2020	385	307	103	103	2 842	2 842

Catatan/Note: ...

Sumber/Source: Polres Kabupaten Batang Hari/ District Police Office in Batang Hari Regency

**Tabel** 4.5.3  
**Table****Jumlah Tindak Pidana Menurut Kepolisian Sektor di  
Kabupaten Batang Hari, 2017–2020**  
*Number of Reported Criminal Cases by Subdistrict Police  
Office in Batang Hari Regency, 2017–2020*

<b>Kecamatan Subdistrict</b>	<b>2017</b>	<b>2018</b>	<b>2019</b>	<b>2020</b>
(1)	(2)	(3)	(4)	(5)
Polsek Mersam	28	15	34	42
Polsek Maro Sebo Ulu	26	20	23	13
Polsek Batin XXIV	17	39	44	44
Polsek Muara Tembesi	17	27	40	50
Polsek Muara Bulian	45	30	28	26
Polsek Bajubang	38	24	24	20
Polsek Maro Sebo Ilir	16	10	22	49
Polsek Pelayung	23	6	14	28
<b>Batang Hari</b>	<b>294</b>	<b>180</b>	<b>229</b>	<b>272</b>

Catatan/Note: ...

Sumber/Source: Polres Kabupaten Batang Hari/ District Police Office in Batang Hari Regency

**Tabel 4.5.4** Jumlah Penyelesaian Tindak Pidana Menurut Kepolisian Sektor di Kabupaten Batang Hari, 2017–2020  
**Table** Number of Crime Clearance by Subdistrict Police Office in Batang Hari Regency, 2017–2020

Kecamatan Subdistrict	2017	2018	2019	2020
(1)	(2)	(3)	(4)	(5)
Polsek Mersam	29	7	24	28
Polsek Maro Sebo Ulu	55	15	18	10
Polsek Batin XXIV	15	33	40	35
Polsek Muara Tembesi	28	25	33	43
Polsek Muara Bulian	40	24	27	22
Polsek Bajubang	19	18	23	14
Polsek Maro Sebo Ilir	16	8	21	37
Polsek Pelayung	25	5	9	22
<b>Batang Hari</b>	<b>144</b>	<b>151</b>	<b>195</b>	<b>211</b>

Catatan/Note: ...

Sumber/Source: Polres Kabupaten Batang Hari/ District Police Office in Batang Hari Regency

**Tabel**  
**Table** 4.5.5**Banyaknya Perkara yang diterima dan diselesaikan  
Menurut Bulan, 2020**  
*The Number of Cases Received and Resolved in Batang Hari  
Regency, 2020*

Bulan Month	Perkara Pidana/Criminal Cases		Perkara Perdata/Civil Cases	
	Yang diterima/ Received	Yang diselesaikan/ Finished	Yang diterima/ Received	Yang diselesaikan/ Finished
(1)	(2)	(3)	(5)	(6)
Januari/January	14	3	0	0
Februari/February	11	10	0	0
Maret/March	11	14	0	0
April/April	9	23	0	0
Mei/May	10	13	0	0
Juni/June	11	13	1	0
Juli/July	17	9	1	0
Agustus/August	13	11	0	0
September/September	8	9	0	0
Oktober/October	10	5	0	1
November/November	7	15	0	0
Desember/December	12	15	1	1
<b>Batang Hari</b>	<b>133</b>	<b>140</b>	<b>3</b>	<b>2</b>
<b>2019</b>	<b>125</b>	<b>96</b>	<b>0</b>	<b>0</b>
<b>2018</b>	<b>133</b>	<b>117</b>	<b>5</b>	<b>5</b>

Catatan/Note: ...

Sumber/Source: Kejaksaan Negeri Kabupaten Batang Hari/ District Attorney of Batang Hari Regency

**Tabel**  
**Table** 4.5.6**Banyaknya Narapidana di Lembaga Pemasyarakatan  
Anak Muara Bulian Menurut Bulan, 2020**  
**Number of Prisoners in Muara Bulian Child Prison by Month,  
2020**

Bulan Month	Laki-laki/ Male		Perempuan/ Female	
	7-18 tahun/ years old	19-24 tahun/ years old	7-18 tahun/ years old	19-24 tahun/ years old
(1)	(2)	(3)	(5)	(6)
Januari/January	18	9	-	-
Februari/February	19	8	-	-
Maret/March	20	6	-	-
April/April	12	3	-	-
Mei/May	12	3	-	-
Juni/June	14	3	-	-
Juli/July	14	3	-	-
Agustus/August	10	2	-	-
September/September	15	2	-	-
Oktober/October	20	2	-	-
November/November	21	2	-	-
Desember/December	24	2	-	-

Catatan/Note: ...

Sumber/Source: Lapas Anak Muara Bulian/ Muara Bulian Correctional Intitution (Jail) For Children

**PERTANIAN, KEHUTANAN, PETERNAKAN,  
DAN PERIKANAN  
AGRICULTURE, FORESTRY, LIVESTOCK,  
AND FISHERY**



**BUAHAN (Ton)**



4.266,7



2.444,9



634,7

**BIOFARMAKA (Kg)**



1.065



910



640



250

**SAYURAN (Ton)**



608,4



440,1



420,4



**PENJELASAN TEKNIS**

1. Tanaman sayuran dan buah-buahan semusim
2. Tanaman sayuran semusim adalah tanaman sumber vitamin, garam mineral dan lain-lain yang dikonsumsi dari bagian tanaman yang berupa daun, bunga, buah, dan umbinya, yang berumur kurang dari satu tahun.
3. Tanaman buah-buahan semusim adalah tanaman sumber vitamin, garam mineral, dan lain-lain yang dikonsumsi dari bagian tanaman yang berupa buah, berumur kurang dari satu tahun, tidak berbentuk pohon/rumpun tetapi menjalar dan berbatang lunak.
4. Tanaman buah-buahan dan sayuran tahunan
5. Tanaman buah-buahan tahunan adalah tanaman sumber vitamin, garam mineral, dan lain-lain yang dikonsumsi dari bagian tanaman yang berupa buah dan merupakan tanaman tahunan.
6. Tanaman sayuran tahunan adalah tanaman sumber vitamin, garam mineral, dan lain-lain yang dikonsumsi dari bagian tanaman yang berupa daun dan atau buah yang berumur lebih dari satu tahun.
7. Tanaman biofarmaka adalah tanaman yang bermanfaat untuk obat-obatan, kosmetik, dan kesehatan yang dikonsumsi atau digunakan dari bagian-bagian tanaman seperti daun, batang,

**TECHNICAL NOTES**

1. *Seasonal vegetable and fruit plants*
2. *Seasonal vegetable plants are plants which are the sources of vitamin, mineral salt, etc, consumed from the part of the plant in the form of leaf, flower, fruit, and root with the age of less than one year.*
3. *Seasonal fruit plants are plants which are the sources of vitamin, mineral salt, etc, consumed from the part of the plant in the form of fruits. These plants are creeps with the age of less than one year.*
4. *Annual fruit and vegetable plants*
5. *Annual fruit plants are plants which are the sources of vitamin, contained mineral salt, etc, consumed from the part of plant in the form of fruit and more than one year of age.*
6. *Annual vegetable plants are plants which are the sources of vitamin, contained mineral salt, etc, consumed from the part of the plant in the form of vegetable and more than one year of age.*
7. *Medicinal plants are plants which are useful for medicine. It is consumed from part of the plant such as leaf, flower, fruit, tuber, and root.*
8. *Ornamental plants are plants which have a beauty value, either in shape, colour of leaf or crown of flower, and they are often used as a yard decorator.*
9. *Harvested area of horticulture is area which vegetable, fruit,*



- buah, umbi (rimpang) ataupun akar.
8. Tanaman hias adalah tanaman yang mempunyai nilai keindahan baik bentuk, warna daun, tajuk maupun bunganya, sering digunakan untuk penghias pekarangan dan lain sebagainya.
  9. Luas panen tanaman hortikultura adalah luas tanaman sayuran, buah-buahan, biofarmaka, dan tanaman hias yang diambil hasilnya/dipanen pada periode pelaporan.
  10. Luas panen untuk tanaman sayuran adalah luas tanaman yang dipanen sekaligus/habis/dibongkar dan luas tanaman yang dipanen berkali-kali (lebih dari satu kali)/belum habis.
  11. Produksi hortikultura adalah hasil menurut bentuk produk dari setiap tanaman sayuran, buah-buahan, biofarmaka dan tanaman hias yang diambil berdasarkan luas yang dipanen/tanaman yang menghasilkan pada bulan/triwulan laporan.
  12. Data perkebunan besar dikumpulkan oleh BPS setiap bulan secara lengkap (sensus bulanan) dengan sistem surat pos. Khusus untuk tanaman kelapa, cengkeh, dan kapok, datanya diperoleh dari Direktorat Jenderal Perkebunan. Data perkebunan rakyat juga diperoleh dari Direktorat Jenderal Perkebunan.
- medicinal and ornamental plant of crop harvested during the period of report.*
10. *Harvested area of vegetables is area of entirely plant harvested/demolished and plant harvested several times/undemolished.*
  11. *Entirely plants harvested/demolished plants usually harvested once and demolished to be substituted by other plants, consisting of: shallots, garlic, leeks, potato, cabbage, cauli flower, mustard green, carrots, chinese radish, and red kidney beans.*
  12. *Data on estates are collected by the BPS every month on complete basis through a mailing system. Data on coconut, clove, and kapok, as well as on smallholder plantation, are acquired from the Directorate General of Estates.*

**ULASAN**

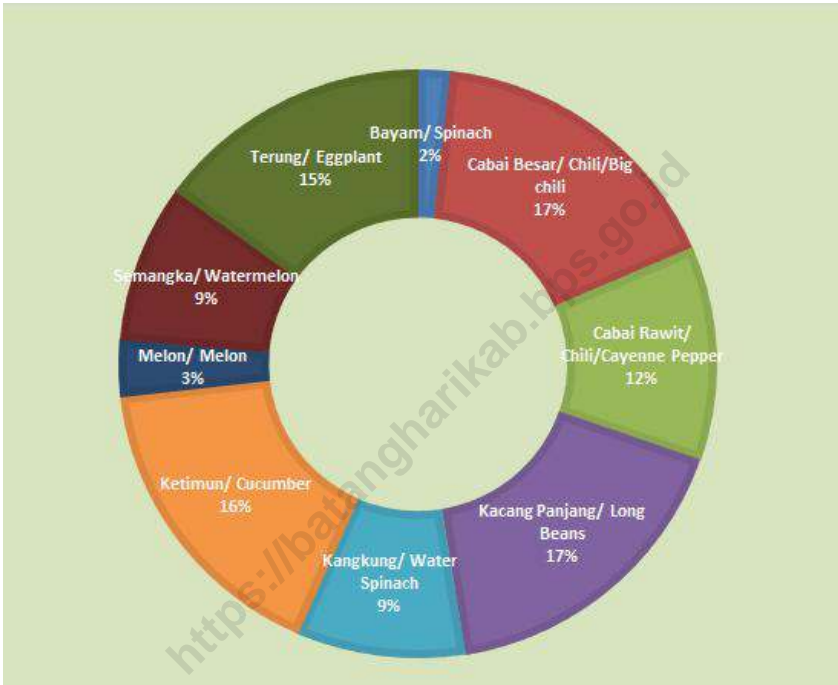
Indonesia terkenal sebagai negara agraris, ditunjukkan dengan besarnya luas lahan yang digunakan untuk pertanian. Subsektor tanaman bahan makanan merupakan salah satu subsektor pada sektor pertanian. Subsektor ini mencakup tanaman padi (padi sawah dan padi ladang), jagung, ubi kayu, kacang tanah dan kedelai.

**DESCRIPTION**

*Indonesia is well known as an agricultural country, as can be seen by the large area of utilized for agriculture. Food crops subsector consists of paddy (wet land paddy and dry land paddy), maize, cassavas, peanuts, and soybeans.*

<https://batangharikab.bps.go.id>

**Gambar 5.1**      **Produksi Sayuran Utama (%), 2020**  
**Figures**            **Production of Vegetables (%), 2020**



Catatan/Note: -  
Sumber/Source: BPS, Statistik Pertanian Hortikultura SPH-SBS/BPS-Statistics Indonesia, Agricultural Statistic for Horticulture SPH-SBS

## 5.1 HORTIKULTURA

### HORTICULTURE

**Tabel** 5.1.1 **Luas Panen Tanaman Sayuran Menurut Kecamatan dan Jenis Tanaman (ha), 2019 dan 2020**  
**Table** 5.1.1 **Harvested Area of Vegetables by Subdistrict and Kind of Plant (ha), 2019 and 2020**

Kecamatan Subdistrict	Cabai Besar/Chili/Big Chili		Cabai rawit/Chili/ Cayenne Pepper		Bayam/ Spinach	
	2019	2020	2019	2020	2019	2020
(1)	(2)	(3)	(4)	(5)	(6)	(7)
Mersam	8	13	6	12	6	9
Maro Sebo Ulu	5	4	3	5	0	0
Batin XXIV	12	21	8	15	0	0
Muara Tembesi	8	5	7	3	0	0
Muara Bulian	5	31	5	29	2	1
Bajubang	16	25	17	25	2	10
Maro Sebo Ilir	70	33	5	11	1	2
Pemayang	6	11	4	7	0	0
<b>Batang Hari</b>	<b>130</b>	<b>143</b>	<b>55</b>	<b>107</b>	<b>11</b>	<b>22</b>

Lanjutan Tabel/*Continued Table 5.1.1*

Kecamatan Subdistrict	Kacang Panjang/ Long Beans		Kangkung/Water Spinach		Ketimun/ Cucumber	
	2019	2020	2019	2020	2019	2020
(1)	(8)	(9)	(10)	(11)	(12)	(13)
Mersam	7	7	6	9	0	7
Maro Sebo Ulu	15	18	11	10	5	6
Batin XXIV	11	28	2	0	5	14
Muara Tembesi	9	9	11	10	6	6
Muara Bulian	10	44	9	26	7	39
Bajubang	30	36	15	21	32	38
Maro Sebo Ilir	1	2	5	3	0	1
Pemayang	11	19	0	0	10	15
<b>Batang Hari</b>	<b>94</b>	<b>163</b>	<b>59</b>	<b>79</b>	<b>65</b>	<b>126</b>

Lanjutan Tabel/*Continued Table 5.1.1*

Kecamatan Subdistrict	Melon/ Melon		Tomat/Tomato		Terung/ Eggplant	
	2019	2020	2019	2020	2019	2020
(1)	(14)	(15)	(16)	(17)	(18)	(19)
Mersam	0	0	0	1	2	5
Maro Sebo Ulu	0	1	0	0	7	6
Batin XXIV	4	10	0	0	8	16
Muara Tembesi	0	0	1	0	4	4
Muara Bulian	0	0	0	0	9	28
Bajubang	2	4	4	0	15	24
Maro Sebo Ilir	0	0	0	0	1	0
Pemayang	0	0	0	0	6	5
<b>Batang Hari</b>	<b>6</b>	<b>15</b>	<b>5</b>	<b>1</b>	<b>52</b>	<b>88</b>

Catatan/Note: -

Sumber/Source: BPS, Statistik Pertanian Hortikultura SPH-SBS/BPS-Statistics Indonesia, Agricultural Statistic for Horticulture SPH-SBS

**Tabel**  
**Table** 5.1.2

**Produksi Tanaman Sayuran Menurut Kecamatan dan Jenis Tanaman (kw), 2019 dan 2020**  
**Production of Vegetables by Subdistrict and Kind of Plant (kw), 2019 dan 2020**

Kecamatan Subdistrict	Cabai Besar/Chili/Big Chili		Cabai rawit/Chili/ Cayenne Pepper		Bayam/ Spinach	
	2019	2020	2019	2020	2019	2020
(1)	(2)	(3)	(4)	(5)	(6)	(7)
Mersam	349	787	284	772	195	475
Maro Sebo Ulu	322	496	162	362	0	0
Batin XXIV	717	1 570	357	1 174	0	0
Muara Tembesi	510	569	370	369	0	0
Muara Bulian	306	1 078	358	1 126	119	100
Bajubang	829	1 905	735	1 614	76	419
Maro Sebo Ilir	2 658	2 475	302	870	37	60
Pemayang	393	1 139	265	767	0	0
<b>Batang Hari</b>	<b>6 084</b>	<b>10 019</b>	<b>2 833</b>	<b>7 054</b>	<b>427</b>	<b>1 054</b>

Lanjutan Tabel/Continued Table 5.1.2

Kecamatan Subdistrict	Kacang Panjang/ Long Beans		Kangkung/Water Spinach		Ketimun/ Cucumber	
	2019	2020	2019	2020	2019	2020
(1)	(8)	(9)	(10)	(11)	(12)	(13)
Mersam	357	594	184	562	0	521
Maro Sebo Ulu	630	1 272	355	382	350	1 105
Batin XXIV	423	1 454	53	0	252	1 003
Muara Tembesi	503	1 072	339	1 659	381	1 411
Muara Bulian	361	2 007	379	1 655	460	1 891
Bajubang	1 321	2 309	441	1 045	1 927	2 257
Maro Sebo Ilir	57	111	168	167	0	220
Pemayang	552	1 449	0	0	1 031	1 551
<b>Batang Hari</b>	<b>4 204</b>	<b>10 268</b>	<b>1 919</b>	<b>5 470</b>	<b>4 401</b>	<b>9 959</b>



Lanjutan Tabel/*Continued Table 5.1.2*

Kecamatan Subdistrict	Melon/ Melon		Tomat/Tomato		Terung/ Eggplant	
	2019	2020	2019	2020	2019	2020
(1)	(14)	(15)	(16)	(17)	(18)	(19)
Mersam	0	0	0	71	80	513
Maro Sebo Ulu	0	202	0	0	347	898
Batin XXIV	379	972	0	0	301	1 297
Muara Tembesi	0	0	28	0	168	1 737
Muara Bulian	0	0	0	0	405	1 567
Bajubang	200	670	160	0	645	2 101
Maro Sebo Ilir	0	0	0	0	30	0
Pemayang	0	0	0	0	238	845
<b>Batang Hari</b>	<b>579</b>	<b>1 844</b>	<b>188</b>	<b>71</b>	<b>2 214</b>	<b>8 958</b>

Catatan/Note: ...

Sumber/Source: BPS, Statistik Pertanian Hortikultura SPH-SBS/BPS-Statistics Indonesia, Agricultural Statistic for Horticulture SPH-SBS

**Tabel**  
**Table** 5.1.3**Luas Panen Tanaman Sayuran dan Buah–Buahan Semusim Menurut Jenis Tanaman (ha), 2017–2020**  
**Harvested Area of Seasonal Vegetables and Fruits by Kind of Plant (ha), 2017–2020**

Jenis Tanaman Kind of Plants	2017	2018	2019	2020
(1)	(2)	(3)	(4)	(5)
Bayam/ <i>Spinach</i>	3	16	11	22
Buncis/ <i>String Bean</i>	0	0	1	0
Cabai Besar/ <i>Chili/Big Chili</i>	148	207	130	143
Cabai Rawit/ <i>Chili/Cayenne Pepper</i>	73	71	55	107
Kacang Panjang/ <i>Loang Beans</i>	99	103	94	163
Kangkung/ <i>Water Spinach</i>	33	53	59	79
Ketimun/ <i>Cucumber</i>	72	72	65	126
Semangka/ <i>Watermelon</i>	36	18	26	40
Terung/ <i>Eggplant</i>	50	61	52	88
Melon/ <i>Melon</i>	0	3	6	15
Tomat/ <i>Tomato</i>	7	12	5	1

Catatan/Note: ...

Sumber/Source: BPS, Statistik Pertanian Hortikultura SPH-SBS/BPS-Statistics Indonesia, Agricultural Statistic for Horticulture SPH-SBS

**Tabel** 5.1.4 **Produksi Tanaman Sayuran dan Buah–Buahan Semusim Menurut Jenis Tanaman (ton), 2017–2020**  
**Table** 5.1.4 **Production of Seasonal Vegetables and Fruits by Kind of Plant (ton), 2017-2020**

Jenis Tanaman Kind of Plants	2017	2018	2019	2020
(1)	(2)	(3)	(4)	(5)
Bayam/ Spinach	6,1	60,7	42,7	105,4
Buncis/ String Bean	0	0	4	0
Cabai Besar/ Chili/Big Chili	444,9	947	608,4	1 001,9
Cabai Rawit/ Chili/Cayenne Pepper	396,3	368,5	283,3	705,4
Kacang Panjang/ Loang Beans	492,7	615,8	420,4	1 026,8
Kangkung/ Water Spinach	92,8	183,7	191,9	547,0
Ketimun/ Cucumber	381,6	611	440,1	995,9
Semangka/ Watermelon	301,1	136,5	253,3	521,0
Terung/ Eggplant	229,3	315,4	221,4	895,8
Melon/ Melon	-	35,7	57,9	184,4
Tomat/ Tomato	20,7	45,9	18,8	7,1

Catatan/Note: ...

Sumber/Source: BPS, Statistik Pertanian Hortikultura SPH-SBS/BPS-Statistics Indonesia, Agricultural Statistic for Horticulture SPH-SBS

**Tabel**  
**Table** 5.1.5**Luas Panen Tanaman Biofarmaka Menurut Kecamatan dan Jenis Tanaman (m<sup>2</sup>), 2019 dan 2020**  
**Harvested Area of Medicinal Plants by Subdistrict and Kind of Plant (m<sup>2</sup>), 2019 and 2020**

Kecamatan Subdistrict	Jahe/Ginger		Laos/Lengkuas/Galanga	
	2019	2020	2019	2020
(1)	(2)	(3)	(4)	(5)
Mersam	100	-	-	-
Maro Sebo Ulu	-	-	-	-
Batin XXIV	-	-	-	-
Muara Tembesi	300	72	215	240
Muara Bulian	-	-	-	-
Bajubang	45	-	45	-
Maro Sebo Ilir	-	-	-	-
Pemayang	-	-	-	-
<b>Batang Hari</b>	<b>445</b>	<b>72</b>	<b>260</b>	<b>240</b>

Lanjutan Tabel/*Continued Table* 5.1.5

Kecamatan Subdistrict	Kencur/ <i>East Indian Galangal</i>		Kunyit/ <i>Turmeric</i>	
	2019	2020	2019	2020
(1)	(6)	(7)	(8)	(9)
Mersam	-	-	-	-
Maro Sebo Ulu	-	-	-	-
Batin XXIV	-	-	-	-
Muara Tembesi	100	456	160	510
Muara Bulian	-	-	-	-
Bajubang	20	-	26	2
Maro Sebo Ilir	-	-	-	-
Pemayang	-	-	-	-
<b>Batang Hari</b>	<b>120</b>	<b>456</b>	<b>186</b>	<b>512</b>

Catatan/*Note*: ...

Sumber/*Source*: BPS, Statistik Pertanian Hortikultura SPH-TBF/BPS-*Statistics Indonesia, Agricultural Statistic for Horticulture SPH-TBF*

**Tabel 5.1.6** **Produksi Tanaman Biofarmaka Menurut Kecamatan dan Jenis Tanaman (kg), 2019 and 2020**  
**Production of Medicinal Plants by Subdistrict and Kind of Plant (kg), 2019 and 2020**

Kecamatan Subdistrict	Jahe/Ginger		Laos/Lengkuas/Galanga	
	2019	2020	2019	2020
(1)	(2)	(3)	(4)	(5)
Mersam	250	-	-	-
Maro Sebo Ulu	-	-	-	-
Batin XXIV	-	-	-	-
Muara Tembesi	700	531	675	1 480
Muara Bulian	-	-	-	-
Bajubang	115	-	235	-
Maro Sebo Ilir	-	-	-	-
Pemayang	-	-	-	-
<b>Batang Hari</b>	<b>1 065</b>	<b>531</b>	<b>910</b>	<b>1 480</b>

Lanjutan Tabel/*Continued Table* 5.1.6

Kecamatan Subdistrict	Kencur/ <i>East Indian Galangal</i>		Kunyit/ <i>Turmeric</i>	
	2019	2020	2019	2020
(1)	(6)	(7)	(8)	(9)
Mersam	-	-	-	-
Maro Sebo Ulu	-	-	-	-
Batin XXIV	-	-	-	-
Muara Tembesi	205	1 744	540	1 383
Muara Bulian	-	-	-	-
Bajubang	45	-	100	23
Maro Sebo Ilir	-	-	-	-
Pemayang	-	-	-	-
<b>Batang Hari</b>	<b>250</b>	<b>1 744</b>	<b>640</b>	<b>1 406</b>

Catatan/*Note*: ...

Sumber/*Source*: BPS, Statistik Pertanian Hortikultura SPH-TBF/BPS-*Statistics Indonesia, Agricultural Statistic for Horticulture SPH-TBF*

**Tabel** 5.1.7 **Luas Panen Tanaman Biofarmaka Menurut Jenis Tanaman (m<sup>2</sup>), 2016–2020**  
**Table** 5.1.7 **Harvested Area of Medicinal Plants by Kind of Plant (m<sup>2</sup>), 2019–2020**

Jenis Tanaman Kind of Plants	2016	2017	2018	2019	2020
(1)	(2)	(3)	(4)	(5)	(6)
Jahe/ <i>Ginger</i>	185	636	892	445	72
Kencur/ <i>East Indian Galangal</i>	1 078	1 012	19	120	456
Kunyit/ <i>Turmeric</i>	2 208	3 090	70	186	512
Laos / <i>Lengkuas/ Galanga</i>	655	33	45	260	240
Lempuyang/ <i>Zingiber Aromaticum</i>	-	-	6	8	-
Temu Ireng/ <i>Black Turmeric</i>	-	-	4	3	-
Temu Kunci/ <i>Chinese Keys</i>	-	-	-	3	-
Temu Lawak/ <i>Java Turmeric</i>	-	-	6	7	-

Catatan/Note: ...

Sumber/Source: BPS, Statistik Pertanian Hortikultura SPH-TBF/BPS-Statistics Indonesia, Agricultural Statistic for Horticulture SPH-TBF



**Tabel 5.1.8** **Produksi Tanaman Biofarmaka Menurut Jenis Tanaman (kg), 2016–2020**  
**Production of Medicinal Plants by Kind of Plant (kg), 2016–2020**

Jenis Tanaman Kind of Plants	2016	2017	2018	2019	2020
(1)	(2)	(3)	(4)	(5)	(6)
Jahe/ <i>Ginger</i>	422	824	3 650	1 065	531
Kencur/ <i>East Indian Galangal</i>	3 208	2 133	40	250	1 744
Kunyit/ <i>Turmeric</i>	5 280	5 558	273	640	1 406
Laos / <i>Lengkuas/ Galanga</i>	1 613	91	270	910	1 480
Lempuyang/ <i>Zingiber Aromaticum</i>	-	-	9	15	-
Temu Ireng/ <i>Black Turmeric</i>	-	-	8	8	-
Temu Kunci/ <i>Chinese Keys</i>	-	-	-	6	-
Temu Lawak/ <i>Java Turmeric</i>	-	-	17	16	-

Catatan/Note: ...

Sumber/Source: BPS, Statistik Pertanian Hortikultura SPH-TBF/BPS-Statistics Indonesia, Agricultural Statistic for Horticulture SPH-TBF

**Tabel**  
**Table** 5.1.9**Produksi Buah-buahan Menurut Kecamatan dan Jenis Tanaman (ton), (2019 and 2020)**  
**Production of Fruits by Subdistrict and Kind of Plant (ton), 2019 and 2020**

Kecamatan Subdistrict	Alpukat/ Avocado		Mangga/Mango		Durian/Durian	
	2019	2020	2019	2020	2019	2020
(1)	(2)	(3)	(4)	(5)	(6)	(7)
Mersam	1,2	-	37,3	-	91,2	-
Maro Sebo Ulu	-	-	98,0	43,5	177,3	-
Batin XXIV	-	-	21,9	-	310,6	120,0
Muara Tembesi	3,8	10,4	57,7	23,5	152,0	152,0
Muara Bulian	-	-	40,0	-	26,0	-
Bajubang	3,4	1,0	16,6	0,5	209,8	-
Maro Sebo Ilir	4,0	3,4	21,3	-	31,9	-
Pemayang	-	9,7	33,7	33,9	2 800,8	2 975,3
<b>Batang Hari</b>	<b>12,4</b>	<b>24,5</b>	<b>326,5</b>	<b>101,4</b>	<b>3 799,6</b>	<b>3 247,3</b>

Lanjutan Tabel/*Continued Table* 5.1.9

Kecamatan Subdistrict	Jeruk Siam/Kepron/Orange/ Tangerine		Pisang/Banana	
	2019	2020	2019	2020
(1)	(6)	(7)	(8)	(9)
Mersam	-	-	39,5	35,1
Maro Sebo Ulu	5,6	12,6	453,8	359,1
Batin XXIV	52,4	54,1	24,6	28,8
Muara Tembesi	4,9	-	52,7	55,2
Muara Bulian	57,6	-	58,3	73,9
Bajubang	16,5	-	165,3	187,1
Maro Sebo Ilir	-	10,7	24,5	23,6
Pemayang	497,1	331,5	1 626,2	869,2
<b>Batang Hari</b>	<b>634,7</b>	<b>408,9</b>	<b>2 444,9</b>	<b>1 632,0</b>

Lanjutan Tabel/*Continued Table* 5.1.9

Kecamatan Subdistrict	Pepaya/Papaya		Salak/Salacca	
	2019	2020	2019	2020
(1)	(10)	(11)	(12)	(13)
Mersam	54,5	5,5	2,0	1,0
Maro Sebo Ulu	143,0	137,3	-	-
Batin XXIV	42,9	22,6	19,2	13,6
Muara Tembesi	14,3	10,5	-	-
Muara Bulian	22,1	21,1	-	-
Bajubang	13,5	3,8	-	-
Maro Sebo Ilir	41,8	2,9	-	-
Pemayang	29,4	18,7	-	-
<b>Batang Hari</b>	<b>361,5</b>	<b>222,4</b>	<b>21,2</b>	<b>14,6</b>

Catatan/Note: ...

Sumber/Source: BPS, Statistik Pertanian Hortikultura SPH-BST/BPS-Statistics Indonesia, Agricultural Statistic for Horticulture SPH-BST

**Tabel**  
**Table** 5.1.10

**Produksi Buah–Buahan dan Sayuran Tahunan Menurut  
Jenis Tanaman (kw), 2018–2020**  
*Production of Annual Fruits and Vegetables by Kind of Plant  
(kw), 2018–2020*

Jenis Tanaman <i>Kind of Plants</i>	2018	2019	2020
(1)	(2)	(3)	(4)
Alpukat/ <i>Avocado</i>	117	124	245
Belimbing/ <i>Star Fruit</i>	69	113	159
Duku/Langsat/Kokosan/ <i>Duku</i>	1 681	4 415	3 596
Durian/ <i>Durian</i>	32 402	37 996	32 473
Jambu Air/ <i>Water Apple</i>	766	779	1 024
Jambu Biji/ <i>Guava</i>	418	337	370
Jengkol/ <i>Jengkol</i>	2 187	2 910	1 918
Jeruk Besar/ <i>Pomelo</i>	75	164	105
Jeruk Siam/Kepro/ <i>Orange/Tangerine</i>	7 867	6 347	4 089
Mangga/ <i>Mango</i>	2 731	3 265	1 014
Manggis/ <i>Mangosteen</i>	218	524	205
Melinjo/ <i>Gnetum/Melinjo</i>	2 132	338	329
Nangka/Cempedak/ <i>Jackfruit</i>	23 671	24 965	20 058
Nenas/ <i>Pineapple</i>	1 322	1 335	1 784
Pepaya/ <i>Papaya</i>	5 584	3 615	2 224
Petai/ <i>Twisted Cluster Bean</i>	2 670	1 921	1 227
Pisang/ <i>Banana</i>	14 066	24 449	16 320
Rambutan/ <i>Rambutan</i>	18 824	24 298	6 377
Salak/ <i>Snakefruit</i>	243	212	146
Sawo/ <i>Sapodilla/Sawo</i>	2 449	1 547	553
Sirsak/ <i>Soursop</i>	344	183	127
Sukun/ <i>Breadfruit</i>	4 005	1 894	982

Catatan/Note: ...

Sumber/Source: BPS, Statistik Pertanian Hortikultura SPH-BST/BPS-Statistics Indonesia, *Agricultural Statistic for Horticulture SPH-BST*

## 5.2 PERKEBUNAN ESTATE CROPS

**Tabel 5.2.1** Luas Areal Tanaman Perkebunan Menurut Kecamatan dan Jenis Tanaman (ha), 2019 dan 2020  
*Planted Area of Estate Crops by Subdistrict and Type of Crops (ha), 2019 and 2020*

Kecamatan Subdistrict	Kelapa Sawit/Oil Palm		Kelapa/Coconut	
	2019	2020	2019	2020
(1)	(2)	(3)	(4)	(5)
Mersam	15 360,66	NA	45	NA
Maro Sebo Ulu	16 771,45	NA	61	NA
Batin XXIV	21 517,14	NA	76	NA
Muara Tembesi	4 014,28	NA	47	NA
Muara Bulian	3 993,66	NA	51	NA
Bajubang	19 281,99	NA	18	NA
Maro Sebo Ilir	10 697,47	NA	14	NA
Pemayang	4 246,65	NA	28	NA
<b>Batang Hari</b>	<b>96 153,30</b>	<b>NA</b>	<b>340</b>	<b>NA</b>

Lanjutan Tabel/Continued Table 5.2.1

Kecamatan Subdistrict	Karet/Rubber		Kopi/Coffee	
	2019	2020	2019	2020
(1)	(6)	(7)	(8)	(9)
Mersam	8 009	NA	3	NA
Maro Sebo Ulu	12 209	NA	4	NA
Batin XXIV	30 249	NA	6	NA
Muara Tembesi	12 185	NA	1	NA
Muara Bulian	13 119	NA	-	NA
Bajubang	22 968	NA	6	NA
Maro Sebo Ilir	5 454	NA	-	NA
Pemayang	9 356	NA	3	NA
<b>Batang Hari</b>	<b>113 549</b>	<b>NA</b>	<b>23</b>	<b>NA</b>

Lanjutan Tabel/*Continued Table 5.2.1*

Kecamatan Subdistrict	Kakao/Cocoa		Tebu/Sugar cane	
	2019	2020	2019	2020
(1)	(10)	(11)	(12)	(13)
Mersam	7	NA	-	-
Maro Sebo Ulu	3	NA	-	-
Batin XXIV	12	NA	-	-
Muara Tembesi	6	NA	-	-
Muara Bulian	11	NA	-	-
Bajubang	-	NA	-	-
Maro Sebo Ilir	-	NA	-	-
Pemayang	8	NA	-	-
<b>Batang Hari</b>	<b>23</b>	<b>NA</b>	<b>-</b>	<b>-</b>



**Tabel** 5.2.2 **Produksi Perkebunan Menurut Kecamatan dan Jenis Tanaman (ton), 2019 dan 2020**  
**Table** *Production of Estate by Subdistrict and Type of Crops (ton), 2019 and 2020*

Kecamatan Subdistrict	Kelapa Sawit/Oil Palm		Kelapa/Coconut	
	2019	2020	2019	2020
(1)	(2)	(3)	(4)	(5)
Mersam	40 419	NA	39	NA
Maro Sebo Ulu	29 252	NA	65	NA
Batin XXIV	50 526	NA	64	NA
Muara Tembesi	8 909	NA	43	NA
Muara Bulian	8 785	NA	56	NA
Bajubang	69 020	NA	19	NA
Maro Sebo Ilir	36 013	NA	15	NA
Pemayang	8 739	NA	26	NA
<b>Batang Hari</b>	<b>251 663</b>	<b>NA</b>	<b>327</b>	<b>NA</b>

Catatan/Note: ...

Sumber/Source: Dinas Kehutanan dan Perkebunan Kab. Batang hari / Forestry and Plantation Service of Batang Hari Regency

Lanjutan Tabel/*Continued Table 5.2.2*

Kecamatan Subdistrict	Karet/Rubber		Kopi/Coffee	
	2019	2020	2019	2020
(1)	(6)	(7)	(8)	(9)
Mersam	4 691	NA	2	NA
Maro Sebo Ulu	5 298	NA	2	NA
Batin XXIV	23 605	NA	3	NA
Muara Tembesi	8 823	NA	1	NA
Muara Bulian	7 778	NA	-	NA
Bajubang	16 430	NA	3	NA
Maro Sebo Ilir	2 892	NA	-	NA
Pemayang	4 842	NA	1	NA
<b>Batang Hari</b>	<b>74 359</b>	<b>NA</b>	<b>12</b>	<b>NA</b>

Lanjutan Tabel/*Continued Table* 5.2.2

Kecamatan Subdistrict	Kakao/Cocoa		Tebu/Sugar cane	
	2019	2020	2019	2020
(1)	(10)	(11)	(12)	(13)
Mersam	5	NA	-	-
Maro Sebo Ulu	3	NA	-	-
Batin XXIV	8	NA	-	-
Muara Tembesi	4	NA	-	-
Muara Bulian	7	NA	-	-
Bajubang	-	NA	-	-
Maro Sebo Ilir	-	NA	-	-
Pemayang	7	NA	-	-
<b>Batang Hari</b>	<b>25</b>	<b>NA</b>	<b>-</b>	<b>-</b>

### 5.3 PERIKANAN ESTATE CROPS

**Tabel 5.3.1** Banyaknya Rumah Tangga Budidaya Ikan Kolam Menurut Kecamatan, 2020  
*The Number of Fish Farming Households in Ponds by District, 2020*

Kecamatan Subdistrict	Jumlah Rumah Tangga/ Number of Households	Luas Kolam/Area (Ha)			
		< 0,1	0,1-0,29	0,3-0,5	0,5 >
(1)	(2)	(3)	(4)	(5)	(6)
Mersam	29	-	0,2	18,3	-
Maro Sebo Ulu	57	-	-	13,2	-
Batin XXIV	15	-	0,1	25,4	-
Muara Tembesi	35	-	1,2	14,4	-
Muara Bulian	104	-	-	18,5	-
Bajubang	130	-	-	48,5	-
Maro Sebo Ilir	40	-	0,1	26,5	-
Pemayang	854	-	-	-	58,5
<b>Batang Hari</b>	<b>1 264</b>	<b>0</b>	<b>1,6</b>	<b>165</b>	<b>58,5</b>
<b>2019</b>	<b>1 283</b>	<b>0</b>	<b>1,6</b>	<b>164,8</b>	<b>58,1</b>

Catatan/Note: ...

Sumber/Source: Dinas Perikanan dan Ketahanan Pangan Kab. Batang hari / Department of Fisheries and Food Security of Batang Hari Regency

**Tabel 5.3.2** Banyaknya Usaha Rumah Tangga Perikanan Menurut Jenis Usaha, 2020  
**Number of Fishery Household Businesses by Type of Business, 2020**

Kecamatan Subdistrict	Jenis Usaha/ Type			Jumlah Total
	Perairan Umum Water	Keramba Cage	Kolam Ponds	
(1)	(2)	(3)	(4)	(5)
Mersam	35	15	25	75
Maro Sebo Ulu	106	10	27	143
Batin XXIV	28	25	15	68
Muara Tembesi	26	15	51	92
Muara Bulian	60	172	104	336
Bajubang	-	-	130	130
Maro Sebo Ilir	14	-	35	49
Pemayang	46	15	854	915
<b>Batang Hari</b>	<b>315</b>	<b>252</b>	<b>1 241</b>	<b>1 808</b>
<b>2019</b>	<b>286</b>	<b>246</b>	<b>1 283</b>	<b>1 815</b>

Catatan/Note: ...

Sumber/Source: Dinas Perikanan dan Ketahanan Pangan Kab. Batang hari / Department of Fisheries and Food Security of Batang Hari Regency

**Tabel 5.3.3** Banyaknya Perahu Motor Tempel Penangkap Ikan menurut Kecamatan, 2020  
**Number of Boat to Capture Fish by District, 2020**

Kecamatan Subdistrict	Perahu Tanpa Motor			Motor Tempel	Kapal Motor
	Kecil	Sedang	Tanpa Perahu		
(1)	(2)	(3)	(4)	(5)	(6)
Mersam	35	-	-	-	-
Maro Sebo Ulu	93	-	-	19	-
Batin XXIV	24	-	3	6	-
Muara Tembesi	25	-	-	-	-
Muara Bulian	105	-	-	20	-
Bajubang	0	-	-	-	-
Maro Sebo Ilir	9	-	5	-	-
Pemayang	27	-	-	22	-
<b>Batang Hari</b>	<b>318</b>	<b>0</b>	<b>8</b>	<b>67</b>	<b>0</b>
<b>2019</b>	<b>255</b>	<b>0</b>	<b>22</b>	<b>41</b>	<b>0</b>

Catatan/Note: ...

Sumber/Source: Dinas Perikanan dan Ketahanan Pangan Kab. Batang hari / Department of Fisheries and Food Security of Batang Hari Regency

**Tabel 5.3.4** Jumlah Produksi dan Nilai Budidaya Ikan Menurut Kecamatan, 2020  
**Table 5.3.4** Fisheries Production and Value in Fresh Water and Ponds Field by Distric, 2020

Kecamatan Subdistrict	Kolam Ponds		Keramba Cage	
	Produksi Production (ton)	Nilai Value (Rp.000)	Produksi Production (ton)	Nilai Value (Rp.000)
(1)	(2)	(3)	(4)	(5)
Mersam	3,27	65 400	2,7	59 400
Maro Sebo Ulu	0	0	1,35	29 700
Batin XXIV	7,25	145 000	2,12	46 640
Muara Tembesi	15,45	309 000	0	0
Muara Bulian	25,35	507 000	4 423,95	110 598 750
Bajubang	20,50	410 000	0	0
Maro Sebo Ilir	2,2	44 000	0	0
Pemayang	4 150,50	70 558 500	10,40	208 000
<b>Batang Hari</b>	<b>4 224,52</b>	<b>72 038 900</b>	<b>4 440,52</b>	<b>110 942 490</b>
<b>2019</b>	<b>4 233,88</b>	<b>67 742 080</b>	<b>4 483,85</b>	<b>89 677 000</b>

Catatan/Note: ...

Sumber/Source: Dinas Perikanan dan Ketahanan Pangan Kab. Batang hari / Department of Fisheries and Food Security of Batang Hari Regency

# 06

## **PERTAMBANGAN DAN ENERGI MINING AND ENERGY**



**Produksi Batu Bara  
2.694.029,59 ton**



**Air yang disalurkan  
261,306 m3**





**PENJELASAN TEKNIS**

1. Perusahaan atau usaha industri adalah suatu unit (kesatuan) usaha yang melakukan kegiatan ekonomi, bertujuan menghasilkan barang atau jasa, terletak pada suatu bangunan atau lokasi tertentu, dan mempunyai catatan administrasi tersendiri mengenai produksi dan struktur biaya serta ada seorang atau lebih yang bertanggung jawab atas usaha tersebut.
2. Pelanggan adalah individu atau kelompok, baik rumah tangga, perusahaan atau institusi non profit yang membeli air bersih dari perusahaan air bersih.
3. Air disalurkan adalah volume air bersih dari perusahaan air bersih.

**TECHNICAL NOTES**

1. *A manufacturing establishment is defined as a production unit engaged in economic activity, producing goods or services, located in a building or in a certain location, keeping a business record concerning the production and cost structure, and having a person or more that are responsible to those activities.*
2. *Customers are individuals or groups, whether household, company or non-profit institutions that buy water supply from water supply establishment.*
3. *Distributed water is the volume of water supply from water supply establishment.*

**ULASAN**

Sebagian besar listrik yang digunakan oleh masyarakat Batang Hari disuplai oleh Perusahaan Listrik Negara (PLN) dan sisanya diusahakan sendiri oleh masyarakat dengan tenaga diesel. Pada tahun 2020, PLN telah mampu menjangkau seluruh kecamatan di Kabupaten Batang Hari dengan jumlah pelanggan mencapai 92.269 rumah tangga. Jumlah ini mengalami peningkatan sebesar 5,53 persen dibandingkan tahun 2019.

**DESCRIPTION**

*Most electricity used in Batang Hari Regency was supplied by State Electricity Company (PLN), while the rest using private household efforts (diesel power). In 2020, PLN could serve the entire regions in Batang Hari Regency. The customers of The State Electricity Company (PLN) reached 92.269 customers, increased 5,53 percent compared to 2019.*

<https://batangharikab.bps.go.id>

**Gambar** 6.1  
**Figures**

**Jumlah Pelanggan Listrik, 2015-2020**  
**Number of Electricity Consumer, 2015-2020**



Catatan/Note: -

Sumber/Source: PT. PLN (Persero) Wilayah IV Ranting Muara Bulian/*Public Electricity Service Inc. Ltd. Regional IV Branch of Muara Bulian*

**Tabel**  
**Table** 6.1**Daya Terpasang, Produksi, dan Distribusi Listrik PT. PLN (Persero) pada Cabang/Ranting PLN Menurut Kecamatan, 2020**  
**Installed Electricity Power, Production, and Distribution of PT. PLN (Persero) at PLN Branch by Subdistrict, 2020**

Kecamatan Subdistrict	Daya Terpasang Installed Electricity Power (KW)	Produksi Listrik Electricity Production (KWh)	Listrik Terjual Electricity Sold (KWh)	Dipakai Sendiri Own Used (KWh)	Susut/ Hilang Shrinkage/ Lost (KWh)
(1)	(2)	(3)	(4)	(5)	(6)
Mersam	NA	NA	NA	NA	NA
Maro Sebo Ulu	NA	NA	NA	NA	NA
Batin XXIV	NA	NA	NA	NA	NA
Muara Tembesi	NA	NA	NA	NA	NA
Muara Bulian	NA	NA	NA	NA	NA
Bajubang	NA	NA	NA	NA	NA
Maro Sebo Ilir	NA	NA	NA	NA	NA
Pemayang	NA	NA	NA	NA	NA
<b>Batang Hari</b>	<b>140 168 950</b>	<b>-</b>	<b>184 385 474</b>	<b>198 681</b>	<b>30 081 700</b>

Catatan/Note: ...

Sumber/Source: PT. PLN (Persero) Wilayah IV Ranting Muara Bulian/Public Electricity Service Inc. Ltd. Regional IV Branch of Muara Bulian

**Tabel**  
**Table** 6.2**Jumlah Pelanggan Listrik Menurut Kecamatan, 2015–2020**  
**Number of Electricity Customers by Subdistrict, 2015–2020**

<b>Kecamatan Subdistrict</b>	<b>2015</b>	<b>2016</b>	<b>2017</b>	<b>2018</b>	<b>2019</b>	<b>2020</b>
(1)	(2)	(3)	(4)	(5)	(6)	(7)
Mersam	NA	NA	NA	NA	NA	NA
Maro Sebo Ulu	NA	NA	NA	NA	NA	NA
Batin XXIV	NA	NA	NA	NA	NA	NA
Muara Tembesi	NA	NA	NA	NA	NA	NA
Muara Bulian	NA	NA	NA	NA	NA	NA
Bajubang	NA	NA	NA	NA	NA	NA
Maro Sebo Ilir	NA	NA	NA	NA	NA	NA
Pemayang	NA	NA	NA	NA	NA	NA
<b>Batang Hari</b>	<b>67 840</b>	<b>70 518</b>	<b>78 000</b>	<b>83 007</b>	<b>87 432</b>	<b>92 269</b>

Catatan/Note: ...

Sumber/Source: PT. PLN (Persero) Wilayah IV Ranting Muara Bulian/Public Electricity Service Inc. Ltd. Regional IV Branch of Muara Bulian

**Tabel 6.3** Jumlah Pelanggan dan Air yang Disalurkan Menurut Kecamatan, 2019  
**Number of Customers and Distributed Water by Subdistrict, 2019**

Kecamatan Subdistrict	Pelanggan Number of Customers	Air Disalurkan Distributed Water (m <sup>3</sup> )	Nilai Value (Rp)
(1)	(2)	(3)	(4)
Mersam	2 248	26,848	112 025 300
Maro Sebo Ulu	507	11 816	52 198 600
Batin XXIV	798	9 467	43 333 900
Muara Tembesi	1 492	20 394	88 904 200
Muara Bulian	10 203	160 310	733 664 400
Bajubang	-	-	-
Maro Sebo Ilir	-	-	-
Pemayang	2 629	32,471	143 307 000
<b>Batang Hari</b>	<b>17 877</b>	<b>261,306</b>	<b>1 213 433 700</b>

Catatan/Note: ...

Sumber/Source: PDAM Tirta Batang Hari / Water Supply of Batang Hari

**Tabel**  
**Table 6.4****Produksi Pertambangan menurut Jenisnya, 2017–2020**  
**Mining Production by Type, 2017–2020**

Jenis Type	Satuan unit	2017	2018	2019	2020
(1)	(2)	(3)	(4)	(5)	(6)
Minyak Bumi/ <i>Crude oil</i>	000 barel	-	-	-	-
Gas Bumi/ <i>Natural gas</i>	000 Mscf	-	-	-	-
Batu Bara/ <i>Coal</i>	ton	22 789 461 763	271 733 374	2 694 029.59	-
Timah/ <i>lead</i>	ton	-	-	-	-
Bouksit/ <i>Bauxite</i>	ton	-	-	-	-

Catatan/Note: ...

Sumber/Source: Bagian SDA Setda Kabupaten Batang Hari / *Natural Resources Division of Regional Secretariat of Batang Hari Regency*



**Tabel** 6.5 **Perkembangan Izin Usaha Pertambangan, 2015–2019**  
**Table** 6.5 **Development of mining business licenses, 2015–2019**

Tahun Year	Izin Usaha Pertambangan/ Mining license		Izin Pertambangan Rakyat (IPR)/ People's Mining Permit
	Eksplorasi Exploration	Produksi Production	
(1)	(2)	(3)	(4)
2015	27	12	39
2016	25	12	23
2017	19	5	24
2018	19	5	24
2019	5	11	8
2020			

Catatan/Note: ...

Sumber/Source: Bagian SDA Setda Kabupaten Batang Hari / Natural Resources Division of Regional Secretariat of Batang Hari Regency

07

**PARIWISATA  
TOURISM**

$\Sigma = 121$



Sumber : Dinas Perindagkop Kabupaten Batang Hari



**PENJELASAN TEKNIS**

1. Wisatawan mancanegara (wisman) ialah setiap pengunjung yang mengunjungi suatu negara di luar tempat tinggalnya, didorong oleh satu atau beberapa keperluan tanpa bermaksud memperoleh penghasilan di tempat yang dikunjungi dan lamanya kunjungan tersebut tidak lebih dari satu tahun (12 bulan). Definisi ini mencakup 2 (dua) kategori wisatawan mancanegara, yaitu :
  - a. Wisatawan (turis) ialah setiap pengunjung seperti definisi di atas yang tinggal paling sedikit 24 jam, akan tetapi tidak lebih dari 1 (satu) tahun di tempat yang dikunjungi, dengan maksud antara lain: berlibur, rekreasi, olah raga, bisnis, menghadiri pertemuan, studi, dan kunjungan dengan alasan kesehatan.
  - b. Excursionist ialah setiap pengunjung seperti definisi di atas yang tinggal kurang dari 24 jam di tempat yang dikunjungi termasuk "Cruise passengers", ialah setiap pengunjung yang tiba di suatu negara di mana mereka tidak menginap di akomodasi yang tersedia di negara tersebut.
2. Rata-rata lama tinggal adalah rata-rata waktu tinggal wisatawan mancanegara di Indonesia untuk satu kali kunjungan.
3. Usaha penyediaan akomodasi adalah usaha yang menyediakan

**TECHNICAL NOTES**

1. *An International Visitor is any person visiting a country other than his usual place of residence for any reason other than for earning income in the country visited, and the length of stay is no more than one year (12 months). This definition covers two categories of foreign visitors, namely: a. "Tourist" is any visitor staying for at least 24 hours, but no more than one year, in the country visited, with the intention of visiting, and for any of these purposes: Pleasure, recreation and sports, Business, visiting friends and relatives, missions, attending meetings, conferences, visit for health reasons and study.*
  - b. "Excursionist" is any visitor staying less than 24 hours in the country visited including, "Cruise Passengers", i.e. visitors arriving in a country without staying in any accommodation available in the visited country.
2. *Average length of stay is the average stay duration of foreign visitor in Indonesia for one trip.*
3. *The business of providing accommodation is a business that provides specialty services that can be equipped with other tourism services. It includes hotel, villa, cottage, camping, caravan stop, and other accommodation that are used for tourism purposes.*
4. *Hotel is a daily supply of accommodation rooms within a*

- elayanan penginapan yang dapat dilengkapi dengan pelayanan pariwisata lainnya. Usaha penyediaan akomodasi dapat berupa hotel, vila, pondok wisata, bumi perkemahan, persinggahan karavan, dan akomodasi lainnya yang digunakan untuk tujuan pariwisata.
4. Hotel adalah penyediaan akomodasi secara harian berupa kamar-kamar di dalam satu bangunan yang dapat dilengkapi dengan jasa pelayanan makan dan minum, kegiatan hiburan dan atau fasilitas lainnya. Hotel terdiri dari hotel berbintang dan hotel non- bintang.
  5. Hotel bintang adalah usaha penyediaan jasa pelayanan penginapan, makan minum serta jasa lainnya bagi umum dengan menggunakan sebagian atau seluruh bangunan. Usaha ini dikelola secara komersial serta memenuhi ketentuan persyaratan sebagai hotel bintang yang ditetapkan dalam surat keputusan instansi yang membinanya.
  6. Tingkat penghunian kamar hotel adalah persentase banyaknya malam kamar yang dihuni terhadap banyaknya malam kamar yang tersedia.
  7. Rata-rata lamanya tamu menginap adalah banyaknya malam tempat tidur yang terpakai (malam tamu) dengan banyaknya tamu yang menginap di hotel atau akomodasi lainnya.
- building which can be equipped with eating and drinking services, entertainment activities and/or other facilities. Hotel consists of a classified hotel and a non-classified hotel.*
5. *A star hotel is the business of providing an accommodation, eating and drinking as well as other services for the public by using a building or a part of a building. It is managed commercially and meets specified requirements as a star hotel (including diamonds) set forth in the decree of fostering agency.*
  6. *Room occupancy rate is the number of room-nights occupied divided by the number of room-nights available, multiplied by 100 percent.*
  7. *Average length of stay is the number of bed-nights used (guest night) divided by the number of guests coming to spend the night at the accommodation.*

**ULASAN**

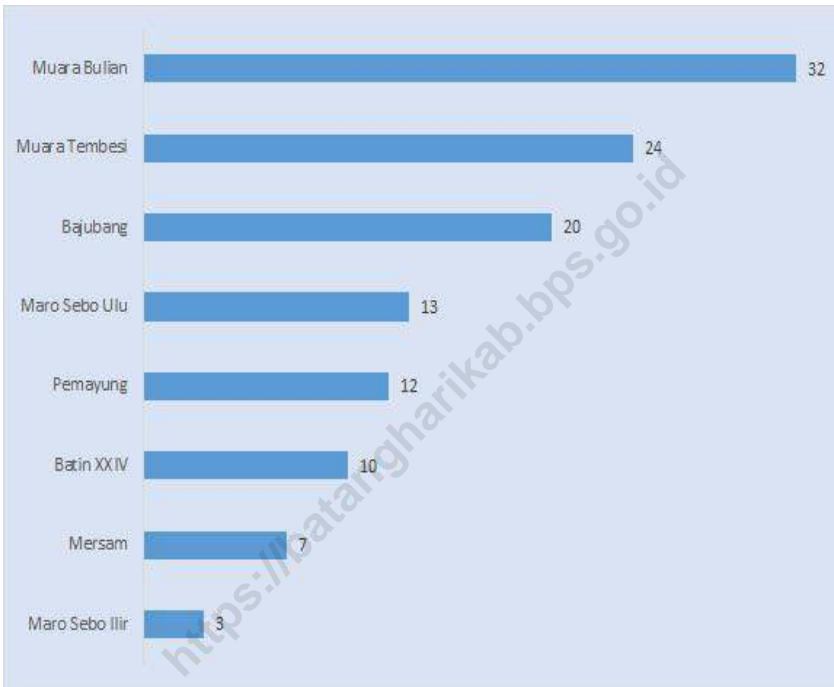
Jumlah Rumah Makan/Restoran di Kabupaten Batang Hari pada tahun 2019 berjumlah 121. Tidak mengalami perubahan dibanding tahun sebelumnya.

**DESCRIPTION**

*The number of restaurants in Batang Hari Regency in 2019 was 121. There was no change compared to the previous year.*

<https://batangharikab.bps.go.id>

**Gambar 7.1** Jumlah Rumah Makan/Restoran, 2019  
**Figures** **7.1** **Number of Restaurant, 2019**



Catatan/Note: -

Sumber/Source: Dinas Koperasi, UMKM, Perdagangan, dan Perindustrian Kabupaten Batang Hari/Department of Cooperatives, UMKM, Trade, and Industry of Batang Hari Regency

**Tabel**  
**Table** 7.1

**Jumlah Rumah Makan/Restoran Menurut Kecamatan,  
2016–2019**  
**Number of Restaurants by Subdistrict, 2016–2019**

Kecamatan Subdistrict	2016	2017	2018	2019	2020
(1)	(2)	(3)	(4)	(5)	(6)
Mersam	7	7	7	7	
Maro Sebo Ulu	13	13	13	13	
Batin XXIV	10	10	10	10	
Muara Tembesi	24	24	24	24	
Muara Bulian	32	32	32	32	
Bajubang	20	20	20	20	
Maro Sebo Ilir	3	3	3	3	
Pemayang	12	12	12	12	
<b>Batang Hari</b>	<b>121</b>	<b>121</b>	<b>121</b>	<b>121</b>	

Catatan/Note: ...

Sumber/Source: Dinas Koperasi, UMKM, Perdagangan, dan Perindustrian Kabupaten Batang Hari/Department of Cooperatives, UMKM, Trade, and Industry of Batang Hari Regency



**Tabel**  
**Table** 7.2**Lokasi Wisata di Kabupaten Batang Hari, 2020**  
**Tourist Location at Batang Hari Regency, 2020**

<b>Nama Objek Wisata</b> <i>Name of tourist object</i>	<b>Lokasi</b> <i>Location</i>	<b>Luas (Ha)</b> <i>Wide (Ha)</i>
(1)	(2)	(3)
Wisata Alam Air Terjun Bukit Bakar	Belanti Jaya, Maro Sebo Ulu	1,00
Wisata Alam Danau Letang, Hutan Kota, dan Wisata Wahana	Muara Bulian	1,50
Wisata Alam Danau Semangkat	Kaos, Pemyung	3,00
Wisata Konservasi Pagar Bulian	Belanti Jaya, Maro Sebo Ulu	2,00
Wisata Alam Danau Kehidupan	Pulau, Muara Tembesi	0,50
Wisata Konservasi Taman Hutan Raya Sultan Thaha Syaifuddin	Kel. Sridadi, Muara Bulian	15 537,00
Wisata Alam Hamparan Padang Ilalang	Sungkai, Bajubang	1,00
Wisata Konservasi Hutan Bukit 12	Maro Sebo Ulu	60 500
Wisata Alam Danau Ugo	Aur Gading, Bathin XXIV	2,00
Wisata Buatan Water Boom	Kel. Rengas Condong, muara Bulian	1,00
Wisata Buatan Bendungan Pall Batu	Simpang Karneo, Bathin XXIV	0,50
Wisata Buatan Danau Biru	Kel. Kampung Baru, Muara Tembesi	1,00
Wisata Buatan Lapangan golf	Kel. Bajubang, Bajubang	2,00
Wisata Buatan Taman Talang Bukit Berbunga	Talang Bukit, Muara Bulian	0,50
Wisata Buatan Taman Agro Wisata Buah Naga	Sungai Buluh, Muara Bulian	2,00
Wisata Buatan Taman Mumtaz Muara Bulian	Muara Bulian	1,50
Wisata Budaya Rumah Adat Batang Hari	Muara Bulian	0,50
Wisata cagar Budaya Candi Pematang Saung	Olak Rambahan, Pemyung	1,00
Wisata Cagar Budaya Benteng penyerahan Kedaulatan Tembesi	Pasar tembesi, Muara Tembesi	0,50

Catatan/Note: ...

Sumber/Source: Peraturan Bupati No. 94, 26 Maret 2018

Lanjutan Tabel/*Continued Table 7.2*

<b>Nama Objek Wisata</b> <i>Name of tourist object</i>	<b>Lokasi</b> <i>Location</i>	<b>Luas (Ha)</b> <i>Wide (Ha)</i>
(1)	(2)	(3)
Wisata Cagar Budaya Candi Rambahan	Rambahan, Muara Bulian	0,02
Wisata Cagar Budaya Masjid Desa Terusan	Terusan Sebrang, Maro Sebo Ilir	0,01
Wisata Cagar Budaya Candi Teratai-Duren Ijo	Teratai Sebrang, Muara Bulian	0,03
Wisata cagar Budaya Candi Danau Bangko	Sungai Puar, Maro Sebo Ulu	1,00
Wisata Cagar Budaya Sejarah Goa Jepang	Kel. Bajubang, Bajubang	0,50

Catatan/*Note*: ...Sumber/*Source*: Peraturan Bupati No. 94, 26 Maret 2018



08

**TRANSPORTASI DAN KOMUNIKASI**  
**TRANSPORTATION AND COMMUNICATION**

Panjang jalan = 1.011.800 km  
Jumlah Kantor Pos = 8 lokasi



Sumber : PT POS | Pekerjaan Umum dan Penata Ruang Kab. Batang Hari



**PENJELASAN TEKNIS**

1. Data panjang jalan negara dan ja-lan provinsi bersumber dari Ke-menterian Pekerjaan Umum dan Perumahan Rakyat, sedangkan jalan kabupaten/ kota bersumber dari Dinas Pekerjaan Umum Ka-bupaten/ Kota, diolah dari daftar PJ-II/5.
2. Kilometer penumpang adalah jum-lah kilometer dari semua penum-pang yang berangkat. Besaran ini merupakan penjumlahan jarak asal tujuan masing-masing pen-umpang.
3. Rata-rata jarak perjalanan per pen-umpang adalah rata-rata yang di-tempuh oleh setiap penumpang, atau jumlah kilometer penump-ang dibagi dengan jumlah pen-umpang berangkat.
4. Kilometer ton adalah jumlah kilo-meter semua ton yang diangkut. Besaran ini merupakan hasil pen-jumlahan jarak asal tujuan mas-ing-masing barang per ton.
5. Sumber data transportasi berasal dari masing-masing instansi ter-kait, dikumpulkan oleh Badan Pusat Statistik (BPS) setiap bulan/tahun.
6. Kantor Pos adalah tempat pemberi pelayanan komunikasi tertulis dan atau surat elektronik, layanan paket, layanan logistik, layanan transaksi keuangan, dan layanan keagenan pos untuk kepenting-

**TECHNICAL NOTES**

1. *Data on the length of state and pro-vincial roads were taken from the Ministry of Public Works and Hous-ing, while the regency/ municipality roads data were taken from Regen-cy/Municipality Public Works Of-fices, based on PJ-II/5 questionnaire.*
2. *Passenger kilometer is total kilome-ters of all departing passenger. This measurement is the sum of distance between the place of origin and the place of destination taken by all passengers.*
3. *Average lenght of journey per pas-senger is mean distance taken by each passenger or total of passen-ger-kilometer divided by the num-ber of departing passengers.*
4. *Ton-kilometer is total kilometer of all cargoes carried. This is the sum of distance from area of origin to area of destination for each ton of car-goes.*
5. *Data on transportations are com-piled by the BPS-Statistics Indonesia (BPS), these data are obtained from relevant institutions every month and year.*
6. *Post Office is a service provider facil-ity of written communication and or electronic mail, parcel service, logistics services, financial transac-tion services, and postal services to the public. Postal house has the same function as the post office and subsidiary of post office, the differ-ence is that*

- gan umum. Rumah pos berfungsi sama seperti kantor pos dan kantor pos pembantu, bedanya rumah pos biasanya terletak di daerah terpencil.
7. Telekomunikasi adalah setiap pe-mancaran, pengiriman dan atau penerimaan dari setiap informasi dalam bentuk tanda-tanda, isyarat, tulisan, gambar, suara, dan bunyi melalui sistem kawat, optik, radio, atau sistem elektromagnetik lainnya.
  8. Jaringan telekomunikasi adalah rangkaian perangkat telekomunikasi dan kelengkapannya yang digunakan dalam bertelekomunikasi.
- postal house is usually located in remote areas.*
7. *Telecommunication includes every transmitting, delivering and or receiving from every information of marking, signal, article, picture, sound and voice through strand of wire system, optic, radio, or other electromagnetic system.*
  8. *Telecommunication network is peripheral network of telecommunication and its equipment used in the means of telecommunication.*

**ULASAN**

Jalan merupakan prasarana pengangkutan darat yang penting untuk memperlancar kegiatan perekonomian. Tersedianya jalan yang berkualitas akan meningkatkan usaha pembangunan khususnya dalam upaya memudahkan mobilitas penduduk dan memperlancar lalu lintas barang/jasa dari satu daerah ke daerah lain.

Panjang jalan Kabupaten di Kabupaten Batang Hari tahun 2019 adalah 1.011,800 km, dengan panjang jalan yang telah diaspal sebesar 50,46 persennya.

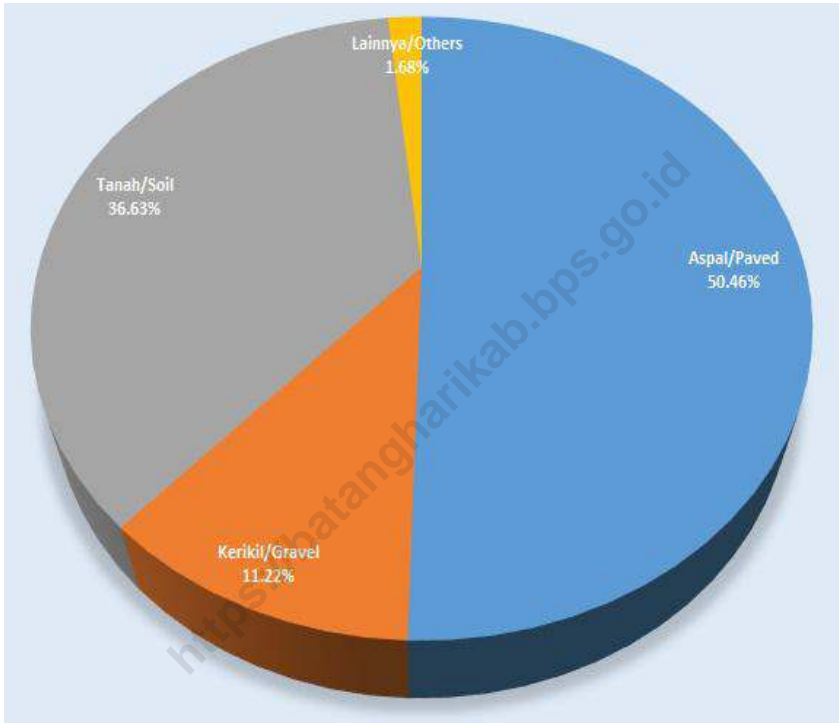
**DESCRIPTION**

*Road is one of the most important infrastructures in supporting economic activities, especially for transportation and mobilisation of goods and services. Improvement in the quality of road will support the development process and the distribution of goods/services from one region to another.*

*The total length of Batang Hari Regency's roads in 2018 reached 1.011,800 km, consist of 50,46 percent asphalted roads.*



**Gambar 8.1** Panjang Jalan Menurut Jenis Permukaan, 2019  
**Figures 8.1** Length of Roads by Type of Road Surface, 2019



Catatan/Note: -

Sumber/Source: Dinas Pekerjaan Umum dan Penataan Ruang Kabupaten Batang Hari/ Department of Public Works and Spatial Planning of Batang Hari Regency

## 8.1 TRANSPORTASI TRANSPORTATION

**Tabel 8.1.1** Panjang Jalan Menurut Tingkat Kewenangan Pemerintahan di Kabupaten Batang Hari (km), 2017–2019  
**Table** Length of Roads by Level of Government Authority in Batang Hari Regency (km), 2017–2019

Tingkat Kewenangan Pemerintahan Level of Government Authority	2017	2018	2019
(1)	(2)	(3)	(4)
Negara/State	NA	NA	NA
Provinsi/Province	NA	NA	NA
Kabupaten/Kota Regency/Municipality	NA	NA	NA
<b>Jumlah/Total</b>	<b>1 011,800</b>	<b>1 011,800</b>	<b>1 011,800</b>

Catatan/Note: ...

Sumber/Source: Dinas Pekerjaan Umum dan Penataan Ruang Kabupaten Batang Hari/ Department of Public Works and Spatial Planning of Batang Hari Regency

**Tabel 8.1.2 Panjang Jalan Menurut Jenis Permukaan Jalan di Kabupaten Batang Hari (km), 2017–2019**  
**Length of Roads by Type of Road Surface in Batang Hari Regency (km), 2017–2019**

Jenis Permukaan Jalan Type of Road Surface	2017	2018	2019
(1)	(2)	(3)	(4)
Aspal/Paved	510,583	510,583	510,583
Kerikil/Gravel	113,570	113,570	113,570
Tanah/Soil	370,599	370,599	370,599
Lainnya/Others	17,048	17,048	17,048
<b>Jumlah/Total</b>	<b>1 011,800</b>	<b>1 011,800</b>	<b>1 011,800</b>

Catatan/Note: ...

Sumber/Source: Dinas Pekerjaan Umum dan Penataan Ruang Kabupaten Batang Hari/ Department of Public Works and Spatial Planning of Batang Hari Regency

**Tabel 8.1.3 Panjang Jalan Menurut Kondisi Jalan di Kabupaten Batang Hari (km), 2017–2019**  
**Length of Roads by Condition of Roads in Batang Hari Regency (km), 2017–2019**

<b>Kondisi Jalan</b> <i>Condition of Roads</i>	<b>2017</b>	<b>2018</b>	<b>2019</b>
(1)	(2)	(3)	(4)
Baik/ <i>Good</i>	183,083	183,083	183,083
Sedang/ <i>Moderate</i>	125,246	125,246	125,246
Rusak/ <i>Damage</i>	89,759	89,759	89,759
Rusak Berat/ <i>Severely Damage</i>	613,712	613,712	613,712
<b>Jumlah/Total</b>	<b>1 011,800</b>	<b>1 011,800</b>	<b>1 011,800</b>

Catatan/Note: ...

Sumber/Source: Dinas Pekerjaan Umum dan Penataan Ruang Kabupaten Batang Hari/ *Department of Public Works and Spatial Planning of Batang Hari Regency*

**Tabel 8.1.4** Panjang Jalan Menurut Kecamatan dan Jenis Permukaan Jalan di Kabupaten Batang Hari (km), 2017–2019  
**Table 8.1.4** Length of Roads by District and The Kind of Surface in Batang Hari Regency (km), 2017–2019

Kecamatan Subdistrict	Perkerasan			Tanah Soil	Jumlah Total
	Kaku Rigid Pavement	Aspal Paved	Kerikil Gravel		
(1)	(2)	(3)	(4)	(5)	(6)
Mersam	1,300	61,699	0	26,100	89,100
Maro Sebo Ulu	0,800	38,275	11,917	76,617	127,609
Batin XXIV	0,628	84,228	23,495	25,393	133,744
Muara Tembesi	7,999	27,995	19,906	50,162	106,062
Muara Bulian	5,679	110,285	15,830	46,600	178,484
Bajubang	11,574	79,811	38,470	24,375	154,230
Maro Sebo Ilir	4,100	38,900	22,450	42,060	107,510
Pemayung	10,720	59,396	7,300	37,646	115,061
<b>Batang Hari</b>	<b>42,891</b>	<b>500,589</b>	<b>139,367</b>	<b>328,953</b>	<b>1 011,800</b>

Catatan/Note: ...

Sumber/Source: Dinas Pekerjaan Umum dan Penataan Ruang Kabupaten Batang Hari/ Department of Public Works and Spatial Planning of Batang Hari Regency

**Tabel 8.1.5** Panjang Jalan Menurut Kecamatan dan Kondisi Jalan di Kabupaten Batang Hari (km), 2017–2019  
**Length of Roads by District and Condition of Roads in Batang Hari Regency (km), 2017–2019**

Kecamatan Subdistrict	Baik Good	Sedang Moderate	Rusak Damage	Rusak Berat Severely Damage	Jumlah Total
(1)	(2)	(3)	(4)	(5)	(6)
Mersam	39,749	6,450	16,800	26,100	89,100
Maro Sebo Ulu	28,749	0,650	15,676	82,543	127,609
Batin XXIV	22,628	13,338	60,285	37,493	133,744
Muara Tembesi	11,500	7,795	33,256	51,511	106,062
Muara Bulian	78,036	9,006	32,861	58,581	178,484
Bajubang	50,189	18,656	32,739	52,645	154,230
Maro Sebo Ilir	20,899	13,000	27,650	45,961	107,510
Pemayang	32,895	16,790	22,630	42,746	115,061
<b>Batang Hari</b>	<b>284,646</b>	<b>87,686</b>	<b>241,898</b>	<b>397,571</b>	<b>1 011,800</b>

Catatan/Note: ...

Sumber/Source: Dinas Pekerjaan Umum dan Penataan Ruang Kabupaten Batang Hari/ Department of Public Works and Spatial Planning of Batang Hari Regency

## 8.2 KOMUNIKASI COMMUNICATION

**Tabel 8.2.1** Jumlah Kantor Pos Pembantu Menurut Kecamatan di Kabupaten Batang Hari, 2016–2019  
*Number of Post Offices Subsidiaries by Subdistrict in Batang Hari Regency, 2016–2019*

Kecamatan Subdistrict	2016	2017	2018	2019
(1)	(2)	(3)	(4)	(5)
Mersam	1	1	1	1
Maro Sebo Ulu	1	1	1	1
Batin XXIV	1	1	1	1
Muara Tembesi	1	1	1	1
Muara Bulian	1	1	1	1
Bajubang	1	1	1	1
Maro Sebo Ilir	1	1	1	1
Pemayang	1	1	1	1
<b>Batang Hari</b>	<b>8</b>	<b>8</b>	<b>8</b>	<b>8</b>

Catatan/Note: ...

Sumber/Source: PT. Pos Indonesia (PERSERO) Muara Bulian 36613/ Post Office of Muara Bulian 36613

**Tabel**  
**Table** 8.2.2

**Lalu Lintas Surat Dalam Negeri dan Luar Negeri Melalui Kantor Pos Muara Bulian, 2019–2020**  
**Number of Sent and Received Letter from Inward and Abroad Country Pass Through Muara Bulian Post Office, 2019–2020**

Jenis Surat <i>Kind of Letter</i>	2019		2020	
	Dikirim <i>Sent</i>	Diterima <i>Received</i>	Dikirim <i>Sent</i>	Diterima <i>Received</i>
(1)	(2)	(3)	(4)	(5)
Surat Standar/ <i>Standard Letter</i>	455	500	500	612
Surat Luar Negeri/ <i>Foreign Letter</i>	140	160	160	180
Surat Kilat/ <i>Express Mail</i>	4 500	24 000	4 555	24 100
Pos Paket/ <i>Post parcel</i>	3 712	19 650	3 750	20 100
Wesel/ <i>Money orders</i>	7 852	11 451	7 855	11 515

Catatan/Note: ...

Sumber/Source: PT. Pos Indonesia (PERSERO) Muara Bulian 36613/ Post Office of Muara Bulian 36613



**Tabel**  
**Table** 8.2.3**Banyaknya Penjualan Benda Pos, dan Materai Menurut Bulan di Kantor Pos Muara Bulian, 2020**  
**Monthly Number of Pos Material Sale, and Revenue Stamps at Muara Bulian Pos Office, 2020**

<b>Bulan</b> <b>Month</b>	<b>Benda Pos</b> <b>Pos Material (Rp)</b>	<b>Materai</b> <b>Revenue Stamps (Rp)</b>
(1)	(2)	(3)
Januari/January	400	25 000
Februari/February	300	23 000
Maret/March	415	24 000
April/April	410	25 000
Mei/May	400	24 500
Juni/June	500	25 000
Juli/July	515	23 000
Agustus/August	555	23 000
September/September	450	24 500
Oktober/October	360	25 000
November/November	500	25 500
Desember/December	500	25 500

Catatan/Note: ...

Sumber/Source: PT. Pos Indonesia (PERSERO) Muara Bulian 36613/ Post Office of Muara Bulian 36613

**Tabel**  
**Table** 8.2.4**Perkembangan dan Pembayaran Wesel Pos Dalam Negeri  
di Kantor Pos Muara Bulian, 2015–2020**  
*Fluctuation of Pos Draft Payment Inward Country in Muara  
Bulian Pos Office, 2015–2020*

Tahun Year	Dikirimkan/ Sent		Dibayarkan/ Pay	
	Banyaknya Quantity	Nilai Value (Rp)	Banyaknya Quantity	Nilai Value (Rp)
(1)	(2)	(3)	(4)	(5)
2020	7 950	11 400 350 000	11 515	11 795 500 000
2019	7 911	11 200 500 000	11 500	11 800 400 000
2018	7 910	11 121 300 000	11 490	11 724 320 000
2017	7 915	11 120 356 000	11 488	11 723 420 000
2016	7 820	11 058 800 000	11 394	11 678 240 000
2015	7 812	11 050 836 000	11 423	11 698 603 000

Catatan/Note: ...

Sumber/Source: PT. Pos Indonesia (PERSERO) Muara Bulian 36613/ Post Office of Muara Bulian 36613

**Tabel** 8.2.5 **Banyaknya Pembayaran Uang Pensiun Daerah di Kantor Pos Muara Bulian Menurut Bulan, 2020**  
**Monthly Number of Regional Pension Fund at Muara Bulian Pos Office, 2020**

Bulan Month	Banyaknya Quantity (jiwa/person)	Nilai Value (Rp)
(1)	(2)	(3)
Januari/January	160	315 151 300
Februari/February	160	315 151 300
Maret/March	160	315 151 300
April/April	160	315 151 300
Mei/May	160	315 151 300
Juni/June	160	315 151 300
Juli/July	160	315 151 300
Agustus/August	160	315 151 300
September/September	160	315 151 300
Oktober/October	160	315 151 300
November/November	160	315 151 300
Desember/December	160	315 151 300

Catatan/Note: ...

Sumber/Source: PT. Pos Indonesia (PERSERO) Muara Bulian 36613/ Post Office of Muara Bulian 36613

**PERBANKAN, KOPERASI, DAN HARGA-HARGA  
BANKING, COOPERATIVE, AND PRICES**





**PENJELASAN TEKNIS**

1. Perseroan terbatas (PT) adalah suatu badan hukum untuk menjalankan usaha yang memiliki modal terdiri dari saham-saham yang pemiliknya memiliki bagian sebanyak saham yang dimilikinya. Karena modalnya terdiri dari saham-saham yang dapat diperjualbelikan, perubahan kepemilikan perusahaan dapat dilakukan tanpa perlu membubarkan perusahaan.
2. Persekutuan Komanditer (commanditaire vennootschap atau CV) adalah suatu persekutuan yang didirikan oleh seorang atau beberapa orang yang mempercayakan uang atau barang kepada seorang atau beberapa orang yang menjalankan perusahaan dan bertindak sebagai pemimpin.
3. Koperasi adalah organisasi bisnis yang dimiliki dan dioperasikan oleh orang-orang demi kepentingan bersama. Koperasi melandaskan kegiatan berdasarkan prinsip gerakan ekonomi rakyat yang berdasarkan asas kekeluargaan.

**TECHNICAL NOTES**

1. *A joint stock company is a business entity where different stocks can be bought and owned by shareholders. Each shareholder owns company stock in proportion, evidenced by his or her shares (certificates of ownership). This allows for the unequal ownership of a business with some shareholders owning a bigger proportion of a company than others do. Shareholders are able to transfer their shares to others without any effect to the continued existence of the company.*
2. *Commanditaire (Commanditaire Vennootschap or CV) is an alliance founded by an individual or individuals who entrusted money or goods to an individual or individuals who run the company as a leader.*
3. *Cooperatives are business organizations owned and operated by the individual for the common interest. Cooperatives base its activities on the principle of people's economic movement based on the principle of kinship.*

**ULASAN**


Jumlah koperasi di Kabupaten Batang Hari tahun 2020 sebesar 307 unit, dengan jumlah koperasi aktif terbanyak di Kecamatan Muara Bulian (98 unit).

**DESCRIPTION**

*The number of cooperatives in Batang Hari Regency in 2020 is 307 units, with the largest number of active cooperatives in Muara Bulian District. (98 units).*

<https://batangharikab.bps.go.id>

**Gambar 9.1** Jumlah Koperasi Menurut Kecamatan, 2020  
**Figures** *Number of Cooperative by Subdistric , 2020*

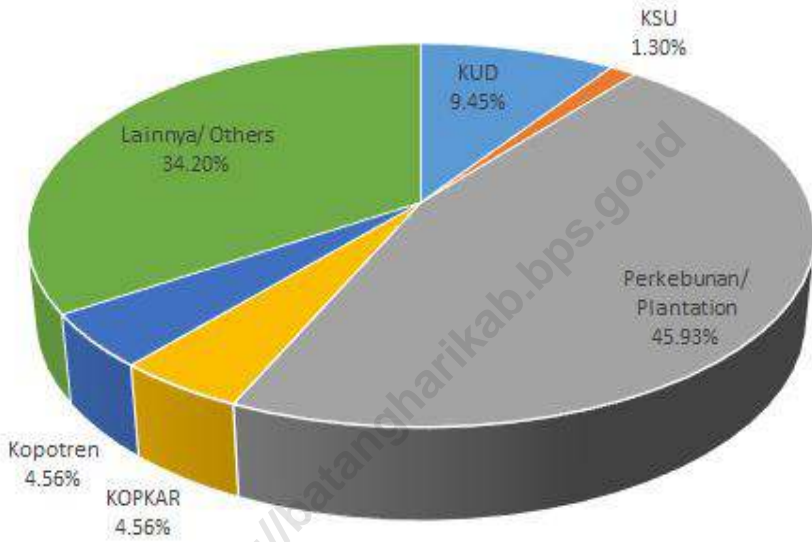


Catatan/Note: -

Sumber/Source: Dinas Koperasi, UMKM, Perdagangan dan Perindustrian Kabupaten Batang Hari/ Department of Cooperatives, UMKM, Trade and Industry of Batang Hari Regency



**Gambar 9.2** Banyaknya Koperasi Menurut Jenisnya (%), 2020  
**Figures** **9.2** Number of Cooperative by Type (%), 2020



Catatan/Note: -

Sumber/Source: Dinas Koperasi, UMKM, Perdagangan dan Perindustrian Kabupaten Batang Hari/ Department of Cooperatives, UMKM, Trade and Industry of Batang Hari Regency

**Tabel**  
**Table** 9.1**Jumlah Koperasi Aktif Menurut Kecamatan di Kabupaten  
Batang Hari, 2016–2020**  
**Number of Active Cooperative by Subdistrict in Batang Hari  
Regency, 2016–2020**

<b>Kecamatan Subdistrict</b>	<b>2016</b>	<b>2017</b>	<b>2018</b>	<b>2019</b>	<b>2020</b>
(1)	(2)	(3)	(4)	(5)	(6)
Mersam	2	2	20	21	40
Maro Sebo Ulu	3	3	26	27	36
Batin XXIV	2	2	24	24	37
Muara Tembesi	-	-	13	13	28
Muara Bulian	4	4	63	62	98
Bajubang	2	2	16	15	31
Maro Sebo Ilir	4	4	11	11	14
Pemayang	2	2	14	7	23
<b>Batang Hari</b>	<b>19</b>	<b>19</b>	<b>187</b>	<b>180</b>	<b>307</b>

Catatan/Note: ...

Sumber/Source: Dinas Koperasi, UMKM, Perdagangan dan Perindustrian Kabupaten Batang Hari/ Department of Cooperatives, UMKM, Trade and Industry of Batang Hari Regency

**Tabel**  
**Table** 9.2**Jumlah Koperasi Menurut Jenis Koperasi dan Kecamatan di Kabupaten Batang Hari, 2020**  
**Number of Cooperative by Kind of Cooperative and Subdistrict in Batang Hari Regency, 2020**

Kecamatan Subdistrict	Jenis Koperasi/ Kind of Cooperative			
	KUD	KSU	Perikanan	Perkebunan
(1)	(2)	(3)	(4)	(5)
Mersam	2	0	0	33
Maro Sebo Ulu	2	0	0	33
Batin XXIV	5	0	0	24
Muara Tembesi	2	0	0	15
Muara Bulian	3	2	0	2
Bajubang	7	1	0	12
Maro Sebo Ilir	5	0	0	9
Pemayang	3	1	0	13
<b>Batang Hari</b>	<b>29</b>	<b>4</b>	<b>0</b>	<b>141</b>

Lanjutan Tabel/*Continued Table 9.2*

Kecamatan Subdistrict	Jenis Koperasi/ Kind of Cooperative			Jumlah Total
	KOPKAR	Kopontren	Lainnya Others	
(1)	(6)	(7)	(8)	(9)
Mersam	1	1	3	40
Maro Sebo Ulu	1	0	0	36
Batin XXIV	3	2	3	37
Muara Tembesi	0	1	10	28
Muara Bulian	4	10	77	98
Bajubang	5	0	6	31
Maro Sebo Ilir	0	0	0	14
Pemayang	0	0	6	23
<b>Batang Hari</b>	<b>14</b>	<b>14</b>	<b>105</b>	<b>307</b>

Catatan/Note: ...

Sumber/Source: Dinas Koperasi, UMKM, Perdagangan dan Perindustrian Kabupaten Batang Hari/ Department of Cooperatives, UMKM, Trade and Industry of Batang Hari Regency

**Tabel**  
**Table** 9.3**Jumlah Anggota Koperasi Menurut Kecamatan di  
Kabupaten Batang Hari, 2020**  
**Number of Cooperative Members by Subdistrict in Batang  
Hari Regency, 2020**

Kecamatan Subdistrict	Jumlah Koperasi Number of Cooperative	Jumlah Anggota Koperasi Number of Cooperative Members
(1)	(2)	(3)
Mersam	40	1 206
Maro Sebo Ulu	36	360
Batin XXIV	37	46
Muara Tembesi	28	636
Muara Bulian	98	2 992
Bajubang	31	1 405
Maro Sebo Ilir	14	3 517
Pemayang	23	56
<b>Batang Hari</b>	<b>307</b>	<b>8 135</b>

Catatan/Note: ...

Sumber/Source: Dinas Koperasi, UMKM, Perdagangan dan Perindustrian Kabupaten Batang Hari/ Department of Cooperatives, UMKM, Trade and Industry of Batang Hari Regency

**Tabel** 9.3  
**Table****Posisi Dana pada Bank Rakyat Indonesia Kantor Cabang Muara Bulian (Juta Rp), 2020**  
**Monthly Fund Position at BRI Muara Bulian Branch (Million Rp), 2020**

<b>Bulan Month</b>	<b>Giro Giro</b>	<b>Deposito Deposito</b>	<b>Tabungan Saving</b>	<b>Jumlah Total</b>
(1)	(2)	(3)	(4)	(5)
Januari/January	27 880,80	85 423,70	603 198,07	<b>716 502,57</b>
Februari/February	26 216,74	84 425,70	586 051,75	<b>696 694,19</b>
Maret/March	28 124,81	83 544,70	583 036,49	<b>694 706,00</b>
April/April	22 844,40	82 921,20	568 929,10	<b>674 694,69</b>
Mei/May	26 675,55	83 828,70	561 565,15	<b>672 069,40</b>
Juni/June	26 121,52	86 175,20	567 202,85	<b>679 499,57</b>
Juli/July	30 759,88	83 086,70	553 844,58	<b>667 691,16</b>
Agustus/August	33 139,51	80 649,70	571 247,40	<b>685 036,60</b>
September/September	31 933,68	83 049,70	607 644,45	<b>722 627,83</b>
Oktober/October	33 179,51	80 549,70	622 279,09	<b>736 008,30</b>
November/November	18 261,27	76 987,70	704 289,71	<b>799 538,67</b>
Desember/December	16 384,38	75 264,70	740 149,74	<b>831 798,81</b>

Catatan/Note: ...

Sumber/Source: Bank Rakyat Indonesia Cabang Muara Bulian/ *BRI Muara Bulian Branch Office*

**Tabel**  
**Table** 9.4**Posisi Dana pada Bank Negara Indonesia Kantor Cabang Pembantu Muara Bulian (Juta Rp), 2020**  
**Monthly Fund Position at BNI Muara Bulian Branch (Million Rp), 2020**

<b>Bulan Month</b>	<b>Giro Giro</b>	<b>Deposito Deposito</b>	<b>Tabungan Saving</b>	<b>Jumlah Total</b>
(1)	(2)	(3)	(4)	(5)
Januari/January	11 058	19 809	29 078	<b>59 945</b>
Februari/February	6 618	20 441	28 328	<b>55 387</b>
Maret/March	9 664	20 933	31 264	<b>61 861</b>
April/April	11 374	22 379	29 801	<b>63 554</b>
Mei/May	6 475	22 590	30 585	<b>59 650</b>
Juni/June	7 263	22 605	30 563	<b>60 431</b>
Juli/July	4 112	17 438	27 892	<b>49 442</b>
Agustus/August	6 579	17 319	28 712	<b>52 610</b>
September/September	4 610	13 581	38 406	<b>56 597</b>
Oktober/October	3 877	13 423	40 530	<b>57 830</b>
November/November	26 345	12 927	37 856	<b>77 128</b>
Desember/December	16 290	11 317	37 936	<b>65 543</b>

Catatan/Note: ...

Sumber/Source: Bank Negara Indonesia Kantor Cabang Pembantu Muara Bulian/ BNI Muara Bulian Branch Office

**Tabel**  
**Table** 9.5**Posisi Dana pada Bank Pembangunan Daerah Jambi  
Kantor Cabang Pembantu Muara Bulian (Juta Rp), 2020  
Monthly Fund Position at Jambi Regional Development  
Bank Muara Bulian Branch (Million Rp), 2020**

<b>Bulan Month</b>	<b>Giro Giro</b>	<b>Deposito Deposito</b>	<b>Tabungan Saving</b>	<b>Jumlah Total</b>
(1)	(2)	(3)	(4)	(5)
Januari/January	141 748,44	347 544,22	124 795,44	<b>614 088,11</b>
Februari/February	134 516,24	417 337,32	120 243,55	<b>672 097,12</b>
Maret/March	156 263,54	345 450,13	124 392,88	<b>626 106,54</b>
April/April	153 388,91	422 355,13	128 874,32	<b>704 618,36</b>
Mei/May	139 204,15	301 613,13	142 684,74	<b>583 502,02</b>
Juni/June	160 632,22	157 623,13	126 841,29	<b>445 096,64</b>
Juli/July	140 911,39	229 424,13	127 447,08	<b>497 782,60</b>
Agustus/August	190 414,21	289 179,13	124 742,71	<b>604 336,05</b>
September/September	202 064,45	269 589,13	116 747,16	<b>588 400,74</b>
Oktober/October	186 196,86	268 925,13	120 919,97	<b>576 041,96</b>
November/November	154 101,72	416 728,75	127 419,55	<b>698 250,02</b>
Desember/December	56 374,50	403 891,10	126 507,69	<b>586 773,29</b>

Catatan/Note: ...

Sumber/Source: Bank Pembangunan Daerah Jambi Kantor Cabang Pembantu Muara Bulian/ Jambi Regional Development Bank Muara Bulian Branch Office



**Tabel**  
**Table** 9.6**Posisi Dana pada Bank Mandiri Kantor Cabang Pembantu  
Muara Bulian (Juta Rp), 2020**  
**Monthly Fund Position at Mandiri Muara Bulian Branch  
(Million Rp), 2020**

<b>Bulan Month</b>	<b>Giro Giro</b>	<b>Deposito Deposito</b>	<b>Tabungan Saving</b>	<b>Jumlah Total</b>
(1)	(2)	(3)	(4)	(5)
Januari/January	4 560	12 172	70 462	<b>87 243</b>
Februari/February	5 409	12 086	70 860	<b>88 710</b>
Maret/March	7 861	12 107	70 065	<b>89 814</b>
April/April	4 910	12 075	70 460	<b>87 445</b>
Mei/May	6 782	12 625	67 033	<b>87 898</b>
Juni/June	8 259	13 276	75 485	<b>97 912</b>
Juli/July	5 219	13 973	64 195	<b>83 387</b>
Agustus/August	7 428	14 116	67 874	<b>89 418</b>
September/September	5 362	15 481	75 718	<b>95 561</b>
Oktober/October	9 182	15 582	77 455	<b>102 219</b>
November/November	8 445	15 006	71 395	<b>94 845</b>
Desember/December	4 430	15 321	73 482	<b>93 233</b>

Catatan/Note: ...

Sumber/Source: Bank Mandiri Kantor Cabang Pembantu Muara Bulian/ Mandiri Muara Bulian Branch Office

**Tabel** 9.7  
**Table****Banyaknya Tenaga Kerja, Nasabah dan Pendapatan pada  
PT Pegadaian Muara Bulian, 2020  
Number Employee, Customers and Income at PT Pegadaian  
Muara Bulian Branch, 2020**

<b>Bulan Month</b>	<b>Tenaga Kerja Employee</b>	<b>Nasabah Customers</b>	<b>Pendapatan Income (Rp)</b>
(1)	(14)	(15)	(16)
Januari/January	6	692	3 196 170 000
Februari/February	6	672	3 278 150 000
Maret/March	6	630	3 155 150 000
April/April	6	541	2 648 020 000
Mei/May	6	441	2 330 560 000
Juni/June	6	659	3 100 820 000
Juli/July	6	654	3 055 240 000
Agustus/August	6	618	3 140 990 000
September/September	6	578	2 792 220 000
Oktober/October	6	496	2 399 980 000
November/November	6	603	2 882 330 000
Desember/December	6	612	3 083 360 000

Catatan/Note: ...

Sumber/Source: PT Pegadaian Kantor Cabang Muara Bulian/ PT Pegadaian Muara Bulian Branch Office

**Tabel**  
**Table** 9.8**Banyaknya Volume dan Nilai Transaksi Logam Mulia pada  
PT Pegadaian Cabang Muara Bulian, 2020**  
**Number of Transaction Volume and Value of Gold at PT  
Pegadaian Muara Bulian Branch, 2020**

<b>Bulan Month</b>	<b>Volume Transaksi Transaction Volume</b>	<b>Nilai Transaksi Value of Gold (Rp)</b>
(1)	(2)	(3)
Januari/January	51	61 227 900
Februari/February	21	12 717 150
Maret/March	0	0
April/April	0	0
Mei/May	10	7 672 950
Juni/June	117	97 663 860
Juli/July	5	3 999 250
Agustus/August	1001	839 772 800
September/September	11	9 675 550
Oktober/October	0	0
November/November	0,5	391 200
Desember/December	33	26 471 680

Catatan/Note: ...

Sumber/Source: PT Pegadaian Kantor Cabang Muara Bulian/ PT Pegadaian Muara Bulian Branch Office

**Tabel**  
**Table** 9.10**Jumlah Kantor Bank Menurut Kelompok Bank di  
Kabupaten Batang Hari, 2015-2020**  
**Number of Bank Offices by Bank Group in Batang Hari  
Regency, 2015-2020**

Kecamatan Subdistrict	2018				2019				2020			
	KP	KC	KCP	KK	KP	KC	KCP	KK	KP	KC	KCP	KK
(1)	(2)	(3)	(4)	(5)	(6)	(7)	(8)	(9)	(10)	(11)	(12)	(13)
BPD	0	1	3	2	0	1	4	2	0	1	4	2
Bank Swasta	0	0	1	0	0	0	0	0	0	0	0	0
Bank Asing	0	0	0	0	0	0	0	0	0	0	0	0
Bank Umum Syariah	0	0	1	0	0	0	1	0	0	0	1	0
<b>Batang Hari</b>	<b>0</b>	<b>1</b>	<b>5</b>	<b>2</b>	<b>0</b>	<b>1</b>	<b>5</b>	<b>2</b>	<b>0</b>	<b>1</b>	<b>5</b>	<b>2</b>

Catatan/Note: ...

Sumber/Source: Otoritas Jasa Keuangan/ Financial Services Authority

**Tabel**  
**Table** 9.11**Jumlah Pinjaman Rupiah Bank Umum Berdasarkan  
Lapangan Usaha (Sektor Ekonomi), 2020**  
**Amount of Commercial Bank Loan by Business Field  
(Economic Sector), 2020**

<b>Bulan Month</b>	<b>Pertanian, perburuan dan Kehutanan / Agriculture, hunting and forestry</b>	<b>Perikanan / Fishery</b>	<b>Pertambangan dan Penggalian / Mining and excavation</b>
(1)	(2)	(3)	(4)
Januari/January	648 776 318 838	3 022 198 500	1 736 266 016
Februari/February	658 373 591 596	2 941 901 509	1 725 872 963
Maret/March	663 395 525 019	2 938 191 678	2 029 306 218
April/April	648 650 156 451	3 004 642 710	1 800 821 232
Mei/May	632 333 388 495	2 936 173 233	1 757 291 850
Juni/June	631 773 374 663	2 865 866 312	1 719 951 455
Juli/July	634 250 889 789	2 879 690 265	1 733 540 782
Agustus/August	639 077 242 501	2 864 305 478	2 259 806 912
September/September	648 171 707 969	2 871 237 064	2 205 243 982
Oktober/October	655 216 520 161	3 008 156 281	2 203 078 214
November/November	673 776 632 839	3 120 871 795	2 157 046 048
Desember/December	674 168 014 140	3 062 722 157	2 112 264 724

Lanjutan Tabel/*Continued Table* 9.11

<b>Bulan Month</b>	<b>Industri Pengolahan / Industry</b>	<b>Listrik, gas dan air / Electricity, gas and water</b>	<b>Konstruksi / Construction</b>
(1)	(5)	(6)	(7)
Januari/ <i>January</i>	20 645 786 438	2 337 250	-
Februari/ <i>February</i>	20 971 206 146	-	-
Maret/ <i>March</i>	20 903 711 579	-	-
April/ <i>April</i>	20 400 091 109	-	-
Mei/ <i>May</i>	20 001 934 675	-	1 084 038 724
Juni/ <i>June</i>	20 245 164 292	-	1 125 646 081
Juli/ <i>July</i>	20 600 648 160	-	557 326 442
Agustus/ <i>August</i>	20 014 584 870	-	459 004 525
September/ <i>September</i>	20 449 844 611	-	1 203 266 776
Oktober/ <i>October</i>	20 796 248 754	-	1 726 870 512
November/ <i>November</i>	21 273 554 606	150 000 000	1 730 414 069
Desember/ <i>December</i>	20 901 548 851	148 156 209	99 579

Lanjutan Tabel/Continued Table 9.11

<b>Bulan Month</b>	<b>Perdagangan Besar dan Eceran / Wholesale and Retail Trade</b>	<b>Penyediaan akomodasi dan penyediaan makan minum / Provision of accommodation and provision of food and drink</b>	<b>Transportasi, perdagangan dan komunikasi / Transportation, warehousing and communication</b>
(1)	(8)	(9)	(10)
Januari/January	345 288 006 942	6 214 415 838	3 673 999 276
Februari/February	349 692 542 404	6 213 743 368	3 903 834 638
Maret/March	349 362 908 801	6 101 965 156	3 919 244 752
April/April	344 972 430 128	5 971 444 242	3 779 300 621
Mei/May	339 102 412 522	5 912 102 667	3 674 038 332
Juni/June	336 879 286 710	5 835 864 170	3 784 100 165
Juli/July	346 023 653 854	5 856 285 475	3 982 478 484
Agustus/August	350 063 017 900	5 801 957 281	4 103 174 486
September/September	354 320 757 820	6 032 414 069	4 166 412 904
Oktober/October	358 700 592 500	5 977 297 723	4 145 725 750
November/November	357 376 901 735	6 772 642 345	3 982 363 263
Desember/December	358 660 508 834	6 665 213 448	3 919 287 653

Lanjutan Tabel/*Continued Table* 9.11

<b>Bulan Month</b>	<b>Perantara Keuangan/ Financial Intermediary</b>	<b>Real Estate, Usaha Persewaan, dan Jasa Perusahaan / Real Estate, Rental Business, and Corporate Services</b>	<b>Jasa Pendidikan / Education Services</b>
(1)	(11)	(12)	(13)
Januari/ <i>January</i>	49 778 097	7 225 746 919	636 670 253
Februari/ <i>February</i>	45 757 782	6 310 241 252	631 463 800
Maret/ <i>March</i>	41 681 197	5 318 457 970	626 171 945
April/ <i>April</i>	36 249 473	5 664 476 354	617 534 183
Mei/ <i>May</i>	33 360 549	5 516 093 581	613 671 101
Juni/ <i>June</i>	30 448 288	5 365 313 919	609 769 316
Juli/ <i>July</i>	27 512 504	5 241 160 623	605 813 402
Agustus/ <i>August</i>	24 553 006	5 193 240 653	601 813 865
September/ <i>September</i>	71 569 602	5 140 410 137	195 103 889
Oktober/ <i>October</i>	67 485 317	5 042 614 577	194 002 009
November/ <i>November</i>	63 361 078	5 006 402 828	192 888 237
Desember/ <i>December</i>	59 196 491	5 007 812 866	191 762 420



Lanjutan Tabel/*Continued Table 9.11*

<b>Bulan Month</b>	<b>Jasa Kesehatan dan Kegiatan Sosial/ Health Services and Social Activities</b>	<b>Jasa Kemasyarakatan, Sosial Budaya, Hiburan dan Perorangan lainnya/ Community, Socio-Cultural, Entertainment and other Individual Services</b>	<b>Jasa Perorangan yang Melayani Rumah Tangga / Individual Services Serving Households</b>
<b>(1)</b>	<b>(14)</b>	<b>(15)</b>	<b>(16)</b>
Januari/ <i>January</i>	49 778 097	7 225 746 919	636 670 253
Februari/ <i>February</i>	45 757 782	6 310 241 252	631 463 800
Maret/ <i>March</i>	41 681 197	5 318 457 970	626 171 945
April/ <i>April</i>	36 249 473	5 664 476 354	617 534 183
Mei/ <i>May</i>	33 360 549	5 516 093 581	613 671 101
Juni/ <i>June</i>	30 448 288	5 365 313 919	609 769 316
Juli/ <i>July</i>	27 512 504	5 241 160 623	605 813 402
Agustus/ <i>August</i>	24 553 006	5 193 240 653	601 813 865
September/ <i>September</i>	71 569 602	5 140 410 137	195 103 889
Oktober/ <i>October</i>	67 485 317	5 042 614 577	194 002 009
November/ <i>November</i>	63 361 078	5 006 402 828	192 888 237
Desember/ <i>December</i>	59 196 491	5 007 812 866	191 762 420

Lanjutan Tabel/*Continued Table 9.11*

Bulan Month	Rumah Tinggal/ House	Flat Apartemen/ Apartment flat	Kendaraan Bermotor/ Motor vehicle	RT Keperluan Lainnya/ Others
(1)	(17)	(18)	(19)	(20)
Januari/January	21 629 862 922	2 374 686 459	18 550 321	819 396 859 547
Februari/February	23 769 661 993	119 630 108	401 631 816	820 804 508 545
Maret/March	23 188 427 744	-	840 683 009	825 237 851 746
April/April	23 414 468 011	644 347 853	844 163 233	825 127 620 056
Mei/May	25 644 737 304	-	820 656 384	820 511 354 725
Juni/June	22 540 021 981	2 609 883 606	797 128 461	820 763 634 939
Juli/July	27 348 869 734	-	773 576 659	818 703 967 613
Agustus/August	27 313 564 314	-	750 002 992	817 695 066 060
September/September	16 374 779 345	-	752 465 856	832 730 802 691
Oktober/October	16 406 028 338	-	728 851 984	832 713 357 566
November/November	17 117 933 575	-	705 215 504	835 672 913 245
Desember/December	17 021 495 608	-	681 554 973	837 879 995 066

Catatan/Note: ...

Sumber/Source: Otoritas Jasa Keuangan/ Financial Services Authority

**Tabel**  
**Table** 9.12**Posisi Pinjaman Rupiah Menurut Jenis Penggunaan dan Bulan di Kabupaten Batang Hari, 2020**  
**Number of Bank Offices by Bank Group in Batang Hari Regency, 2020**

Kecamatan Subdistrict	Jumlah Rekening/ Amount of Account			Jumlah Bulan laporan / Number of Month of reports (Rupiah)		
	KMK	KI	KK	KMK	KI	KK
(1)	(2)	(3)	(4)	(5)	(6)	(7)
Januari/January	12 622	6 811	6 493	548 199 665 417	505 896 599 511	843 419 959 249
Februari/February	12 638	6 849	6 482	555 732 839 519	511 714 607 975	845 095 432 462
Maret/March	12 673	6 845	6 495	558 672 485 501	512 479 129 232	849 266 962 499
April/April	12 514	6 806	6 497	548 046 345 977	503 331 624 970	850 030 599 153
Mei/May	12 313	6 750	6 485	534 485 739 176	494 712 672 970	846 976 748 413
Juni/June	12 276	6 691	6 472	533 308 135 255	492 859 868 688	846 710 668 987
Juli/July	12 337	6 617	6 500	545 718 554 295	492 190 128 023	846 826 414 006
Agustus/August	12 438	6 562	6 506	551 832 581 941	495 102 116 330	845 758 633 366
September/September	12 947	6 518	6 546	565 234 369 268	496 050 041 555	849 858 047 892
Oktober/October	13 496	6 466	6 557	578 748 997 429	495 089 816 982	849 848 237 888
November/November	14 268	6 379	6 577	598 498 201 132	494 255 138 368	853 496 062 324
Desember/December	14 559	6 320	6 573	603 208 620 025	489 078 152 664	855 583 045 647

Catatan/Note: KMK: Kredit Modal Kerja/ Working capital credit  
 KI: Kredit Investasi/ Investment Credit  
 KK: Kredit Konsumsi/ Consumption Credit

Sumber/Source: Otoritas Jasa Keuangan/ Financial Services Authority

**Tabel**  
**Table** 9.13**Posisi Pinjaman Rupiah Menurut Skala Bisnis dan Bulan di  
Kabupaten Batang Hari, 2020**  
*Position of Rupiah Loans by Business Scale and Month in  
Batang Hari Regency, 2020*

Kecamatan Subdistrict	Jumlah Rekening/ Amount of Account		Jumlah Bulan laporan / Number of Month of reports (Rupiah)	
	UMKM	Non UMKM	UMKM	Non UMKM
(1)	(2)	(3)	(4)	(5)
Januari/January	19 257	6 669	1 049 647 159 891	847 869 064 286
Februari/February	19 313	6 656	1 063 127 067 553	849 415 812 403
Maret/March	19 345	6 668	1 067 026 411 014	853 392 166 218
April/April	19 146	6 671	1 046 865 823 342	854 542 746 758
Mei/May	18 890	6 658	1 024 130 927 264	852 044 233 295
Juni/June	18 653	6 786	1 017 590 857 581	855 287 815 349
Juli/July	18 408	7 046	1 021 876 257 647	862 858 838 677
Agustus/August	18 238	7 268	1 025 866 419 541	866 826 912 096
September/September	18 432	7 579	1 034 048 628 115	877 093 830 600
Oktober/October	18 527	7 992	1 033 880 333 901	889 806 718 398
November/November	18 559	8 665	1 029 110 775 887	917 138 625 937
Desember/December	18 552	8 900	1 021 918 703 119	925 951 115 217

Catatan/Note: UMKM: Usaha Mikro Kecil dan Menengah/ *Micro small and Medium Enterprises*

Sumber/Source: Otoritas Jasa Keuangan/ *Financial Services Authority*

**Tabel**  
**Table** 9.14**Posisi Pinjaman Rupiah Bank Umum pada UMKM Menurut Lapangan Usaha di Kabupaten Batang Hari, 2020**  
**Position of Commercial Bank Rupiah Loans to UMKM by Business Field in Batang Hari Regency, 2020**

<b>Bulan</b> <b>Month</b>	<b>Pertanian, perburuan dan Kehutanan / Agriculture, hunting and forestry</b>	<b>Perikanan / Fishery</b>	<b>Pertambangan dan Penggalian / Mining and excavation</b>
(1)	(2)	(3)	(4)
Januari/January	645 473 685 211	3 022 198 500	1 736 266 016
Februari/February	655 213 678 360	2 941 901 509	1 725 872 963
Maret/March	660 409 781 794	2 938 191 678	2 029 306 218
April/April	645 558 271 976	3 004 642 710	1 800 821 232
Mei/May	629 349 079 403	2 936 173 233	1 757 291 850
Juni/June	625 857 912 285	2 643 250 077	1 719 951 455
Juli/July	623 641 926 992	2 607 814 001	1 733 540 782
Agustus/August	624 974 830 053	2 791 070 377	2 259 806 912
September/September	629 147 564 541	2 798 826 042	2 205 243 982
Oktober/October	627 697 493 327	2 874 613 051	2 203 078 214
November/November	631 602 286 519	2 870 125 530	2 157 046 048
Desember/December	626 941 642 550	2 570 758 244	2 112 264 724

Lanjutan Tabel/*Continued Table* 9.14

<b>Bulan Month</b>	<b>Industri Pengolahan / Industry</b>	<b>Listrik gas dan air / Electricity gas and water</b>	<b>Konstruksi / Construction</b>
(1)	(5)	(6)	(7)
Januari/January	20 645 786 438	2 337 250	-
Februari/February	20 971 206 146	-	-
Maret/March	20 903 711 579	-	-
April/April	20 400 091 109	-	-
Mei/May	20 001 934 675	-	390 665 938
Juni/June	20 155 164 292	-	1 125 646 081
Juli/July	20 171 621 713	-	212 254 675
Agustus/August	19 431 272 534	-	113 060 682
September/September	19 682 319 621	-	1 203 266 776
Oktober/October	19 740 205 602	-	634 691 842
November/November	19 716 232 357	150 000 000	1 381 844 829
Desember/December	19 053 079 694	148 156 209	99 579

Lanjutan Tabel/Continued Table 9.14

<b>Bulan Month</b>	<b>Perdagangan Besar dan Eceran / Wholesale and Retail Trade</b>	<b>Penyediaan akomodasi dan penyediaan makan minum / Provision of accommodation and provision of food and drink</b>	<b>Transportasi, perdagangan dan komunikasi / Transportation, warehousing and communication</b>
(1)	(8)	(9)	(10)
Januari/January	344 586 827 329	6 213 812 593	3 673 999 276
Februari/February	348 973 404 921	6 213 743 368	3 903 834 638
Maret/March	348 661 353 722	6 101 965 156	3 919 244 752
April/April	344 263 811 350	5 971 444 242	3 779 300 621
Mei/May	338 420 091 707	5 912 102 667	3 674 038 332
Juni/June	335 389 449 097	5 833 873 573	3 784 100 165
Juli/July	342 737 702 741	5 824 455 921	3 927 478 484
Agustus/August	345 536 610 035	5 722 603 417	4 049 773 993
September/September	347 975 914 065	5 955 480 573	4 064 634 996
Oktober/October	349 935 622 063	5 902 819 938	4 047 358 779
November/November	340 323 475 512	6 565 656 065	3 846 456 458
Desember/December	340 332 851 225	6 430 184 693	3 787 773 891

Lanjutan Tabel/*Continued Table* 9.14

<b>Bulan Month</b>	<b>Perantara Keuangan/ <i>Financial Intermediary</i></b>	<b>Real Estate, Usaha Persewaan, dan Jasa Perusahaan / <i>Real Estate, Rental Business, and Corporate Services</i></b>	<b>Jasa Pendidikan / <i>Education Services</i></b>
(1)	(11)	(12)	(13)
Januari/ <i>January</i>	49 778 097	7 225 746 919	211 341 041
Februari/ <i>February</i>	45 757 782	6 310 241 252	208 838 920
Maret/ <i>March</i>	41 681 197	5 318 457 970	206 301 217
April/ <i>April</i>	36 249 473	5 664 476 354	200 439 877
Mei/ <i>May</i>	33 360 549	5 516 093 581	199 395 353
Juni/ <i>June</i>	30 448 288	5 365 313 919	198 339 613
Juli/ <i>July</i>	27 512 504	5 241 160 623	197 272 549
Agustus/ <i>August</i>	24 553 006	5 193 240 653	196 194 022
September/ <i>September</i>	21 569 602	5 140 410 137	195 103 889
Oktober/ <i>October</i>	18 562 099	5 042 614 577	194 002 009
November/ <i>November</i>	15 530 303	5 006 402 828	192 888 237
Desember/ <i>December</i>	12 474 018	4 957 812 866	191 762 420



Lanjutan Tabel/*Continued Table* 9.14

<b>Bulan Month</b>	<b>Jasa Kesehatan dan Kegiatan Sosial/ Health Services and Social Activities</b>	<b>Jasa Kemasyarakatan, Sosial Budaya, Hiburan dan Perorangan lainnya/ Community, Socio-Cultural, Entertainment and other Individual Services</b>	<b>Jasa Perorangan yang Melayani Rumah Tangga / Individual Services Serving Households</b>
(1)	(14)	(15)	(16)
Januari/ <i>January</i>	2 187 947 664	12 866 945 475	1 750 488 082
Februari/ <i>February</i>	2 215 104 346	12 686 382 830	1 717 100 518
Maret/ <i>March</i>	2 190 439 950	12 621 326 435	1 684 649 346
April/ <i>April</i>	2 166 776 070	12 266 333 289	1 753 165 039
Mei/ <i>May</i>	2 141 009 164	12 072 322 385	1 727 368 427
Juni/ <i>June</i>	1 951 262 117	11 826 639 566	1 709 507 053
Juli/ <i>July</i>	2 215 505 400	11 645 869 532	1 692 141 730
Agustus/ <i>August</i>	2 478 969 552	11 419 613 414	1 674 820 891
September/ <i>September</i>	2 455 470 537	11 476 434 941	1 726 388 413
Oktober/ <i>October</i>	2 272 672 545	11 684 063 004	1 632 536 851
November/ <i>November</i>	2 048 829 822	11 619 144 188	1 614 857 191
Desember/ <i>December</i>	2 050 364 511	11 666 197 708	1 663 280 787

Catatan/*Note*: ...Sumber/*Source*: Otoritas Jasa Keuangan/ *Financial Services Authority*

**Tabel**  
**Table** 9.15**Posisi Pinjaman Rupiah Bank Umum Pada UMKM menurut Bulan di Kabupaten Batang Hari, 2020**  
**Position of Rupiah Loans by Business Scale and Month in Batang Hari Regency, 2020**

Kecamatan Subdistrict	Jumlah Rekening/ Amount of Account			Jumlah Bulan laporan / Number of Month of reports (Rupiah)		
	KMK	KI	KK	KMK	KI	KK
(1)	(2)	(3)	(4)	(5)	(6)	(7)
Januari/January	12 511	6 746	-	546 212 249 017	503 434 910 874	-
Februari/February	12 529	6 784	-	553 823 726 956	509 303 340 597	-
Maret/March	12 564	6 781	-	556 831 218 533	510 195 192 481	-
April/April	12 406	6 740	-	546 067 713 542	500 798 109 800	-
Mei/May	12 205	6 685	-	531 887 757 431	492 243 169 833	-
Juni/June	12 027	6 626	-	527 366 107 204	490 224 750 377	-
Juli/July	11 854	6 554	-	532 953 599 579	488 922 658 068	-
Agustus/August	11 733	6 505	-	532 935 631 974	492 930 787 567	-
September/September	11 949	6 483	-	538 686 184 956	495 362 443 159	-
Oktober/October	12 096	6 431	-	539 541 798 358	494 338 535 543	-
November/November	12 214	6 345	-	536 475 419 256	492 635 356 631	-
Desember/December	12 268	6 284	-	535 159 077 251	486 759 625 868	-

Catatan/Note: KMK: Kredit Modal Kerja/ Working capital credit  
 KI: Kredit Investasi/ Investment Credit  
 KK: Kredit Konsumsi/ Consumption Credit

Sumber/Source: Otoritas Jasa Keuangan/ Financial Services Authority

**Tabel**  
**Table** 9.16

**Posisi Pinjaman (Rupiah dan Valuta Asing) yang Diberikan oleh Bank Persero menurut Jenis Penggunaan dan Bulan di Kabupaten Batang Hari, 2020**  
**Loan Position (Rupiah and Foreign Currency) Provided by Persero Banks according to Type of Use and Month in Batang Hari Regency, 2020**

Bulan Month	Jumlah Rekening/ Number of Accounts			Jumlah Bulan laporan / Number of Month of reports (Rupiah)		
	Modal Kerja/ Working capital	Investasi/ Investation	Kon sumsi	Modal Kerja (Rupiah)	Investasi (Rupiah)	Konsumsi (Rupiah)
(1)	(2)	(3)	(4)			
Januari/January	12 336	6 473	2 836	535 177 123 103	458 860 181 269	272 815 778 716
Februari/February	12 351	6 506	2 783	543 288 446 194	463 640 188 382	269 762 490 055
Maret/March	12 382	6 501	2 766	546 308 725 072	463 159 718 845	270 326 411 763
April/April	12 215	6 459	2 744	534 584 791 726	452 856 846 155	268 454 711 087
Mei/May	12 017	6 401	2 728	520 261 999 162	444 499 718 588	266 556 870 470
Juni/June	11 976	6 338	2 711	519 247 719 627	442 326 550 525	265 898 829 724
Juli/July	12 039	6 260	2 698	532 639 738 973	441 533 623 348	263 714 932 164
Agustus/August	12 141	6 205	2 682	539 160 316 202	443 794 284 012	261 944 339 306
September/September	12 651	6 155	2 697	552 311 499 977	443 902 384 285	263 659 552 845
Oktober/October	13 200	6 101	2 688	565 585 281 780	443 167 327 932	262 807 187 780
November/November	13 973	6 014	2 692	585 777 018 151	443 034 369 327	264 262 621 705
Desember/December	14 280	5 952	2 681	592 410 555 995	437 758 234 111	265 727 591 475

Catatan/Note: ...

Sumber/Source: Otoritas Jasa Keuangan/ Financial Services Authority

**Tabel**  
**Table** 9.17

**Posisi Pinjaman (Rupiah dan Valuta Asing) yang Diberikan oleh Bank Pembangunan Daerah pada Kelompok Bank Umum Konvensional menurut Jenis Penggunaan dan Bulan di Kabupaten Batang Hari, 2020**  
**Loan Position (Rupiah and Foreign Currency) Provided by Regional Development Banks in Conventional Commercial Bank Groups by Type of Use and Month in Batang Hari Regency, 2020**

Bulan Month	Jumlah Rekening/ Number of Accounts			Jumlah Bulan laporan / Number of Month of reports (Rupiah)		
	Modal Kerja / Working capital	Investasi/ Inves tation	Kon sumsi	Modal Kerja (Rupiah)	Investasi (Rupiah)	Konsumsi (Rupiah)
(1)	(2)	(3)	(4)			
Januari/January	286	338	3 657	13 022 542 314	47 036 418 242	570 604 180 533
Februari/February	287	343	3 699	12 444 393 325	48 074 419 593	575 332 942 407
Maret/March	291	344	3 729	12 363 760 429	49 319 410 387	578 940 550 736
April/April	299	347	3 753	13 461 554 251	50 474 778 815	581 575 888 066
Mei/May	296	349	3 757	14 223 740 014	50 212 954 382	580 419 877 943
Juni/June	300	353	3 761	14 060 415 628	50 533 318 163	580 811 839 263
Juli/July	298	357	3 802	13 078 815 322	50 656 504 675	583 111 481 842
Agustus/August	297	357	3 824	12 672 265 739	51 307 832 318	583 814 294 060
September/September	296	363	3 849	12 922 869 291	52 147 657 270	586 198 495 047
Oktober/October	296	365	3 869	13 163 715 649	51 922 489 050	587 041 050 108
November/November	295	365	3 885	12 721 182 981	51 220 769 041	589 233 440 619
Desember/December	279	368	3 892	10 798 064 030	51 319 918 553	589 855 454 172

Catatan/Note: ...

Sumber/Source: Otoritas Jasa Keuangan/ Financial Services Authority

**Tabel**  
**Table** 9.18**Jumlah Rekening dan Nominal Giro Menurut Bulan di di  
Kabupaten Batang Hari, 2020**  
**Number of Accounts and Current Account Nominal by  
Month in Batang Hari Regency, 2020**

Bulan Month	Giro	
	Jumlah Rekening/ Number of Accounts	Nominal/ Nominal
(1)	(2)	(3)
Januari/January	24 024	2 035 550 925 588
Februari/February	24 012	1 928 795 813 100
Maret/March	24 288	2 212 660 124 196
April/April	24 312	2 114 799 632 268
Mei/May	24 300	1 990 556 369 964
Juni/June	24 228	2 241 044 814 096
Juli/July	24 360	2 060 055 290 676
Agustus/August	24 264	2 682 648 167 508
September/September	24 324	2 807 980 494 828
Oktober/October	24 348	2 632 519 381 632
November/November	24 972	2 068 358 918 268
Desember/December	25 020	873 106 563 432

Catatan/Note: ...

Sumber/Source: Otoritas Jasa Keuangan/ Financial Services Authority

**Tabel**  
**Table** 9.19**Jumlah Rekening dan Nominal Tabungan Menurut Bulan  
di Kabupaten Batang Hari, 2020**  
**Number of Accounts and Saving Nominal by Month in  
Batang Hari Regency, 2020**

Bulan Month	Tabungan/ Saving			
	Jumlah Rekening Rupiah/ Number of Rupiah Accounts	Jumlah Rekening Valas/ Number of Valas Accounts	Nominal Rupiah/ Rupiah Nominal	Nominal Valas/ Valas Nominal
(1)	(2)	(3)	(4)	(5)
Januari/January	2 970 300	528	8 735 922 087 600	689 899 752
Februari/February	2 962 512	528	8 475 543 562 740	700 387 560
Maret/March	2 944 608	516	8 489 152 461 672	645 725 292
April/April	2 977 668	516	8 373 641 024 076	578 561 340
Mei/May	3 078 660	516	8 450 998 620 360	567 586 224
Juni/June	3 097 872	516	8 328 529 677 384	772 743 012
Juli/July	3 111 756	528	8 175 499 900 116	1 196 016 816
Agustus/August	3 137 580	528	8 351 881 252 080	1 192 876 692
September/September	3 178 920	528	8 692 699 314 852	592 640 640
Oktober/October	3 232 980	540	8 918 388 551 124	2 638 321 332
November/November	3 259 860	540	9 980 510 886 264	2 547 471 096
Desember/December	3 298 548	540	10 399 889 002 632	2 535 105 000

Catatan/Note: ...

Sumber/Source: Otoritas Jasa Keuangan/ Financial Services Authority

**Tabel**  
**Table** 9.20**Jumlah Rekening dan Nominal Deposito Menurut Bulan di  
Kabupaten Batang Hari, 2020**  
**Number of Accounts and Saving Nominal by Month in  
Batang Hari Regency, 2020**

Bulan Month	Deposito/ Deposit			
	Jumlah Rekening Rupiah/ Number of Rupiah Accounts	Jumlah Rekening Valas/ Number of Valas Accounts	Nominal Rupiah/ Rupiah Nominal	Nominal Valas/ Valas Nominal
(1)	(2)	(3)	(4)	(5)
Januari/January	12 132	-	5 195 615 076 072	-
Februari/February	12 372	-	6 021 156 235 944	-
Maret/March	11 880	-	5 147 937 920 328	-
April/April	11 760	-	6 063 315 920 328	-
Mei/May	11 724	-	4 625 301 920 328	-
Juni/June	11 928	-	2 925 579 920 328	-
Juli/July	11 856	-	3 750 129 920 328	-
Agustus/August	11 796	-	4 437 945 920 328	-
September/September	11 964	-	4 231 665 920 328	-
Oktober/October	11 916	-	4 193 697 920 328	-
November/November	11 928	-	5 924 597 388 096	-
Desember/December	11 820	-	5 749 869 556 344	-

Catatan/Note: ...

Sumber/Source: Otoritas Jasa Keuangan/ Financial Services Authority

**Tabel**  
**Table** 9.21**Posisi Pinjaman (Rupiah) yang Diberikan oleh Bank Perkreditan Rakyat (BPR) pada Kelompok BPR/BPRS menurut Jenis Penggunaan dan Bulan di Kabupaten Batang Hari, 2020*****Loan Position (Rupiah) Provided by Rural Banks (BPR) to BPR / BPRS Groups according to Usage Type and Month in Batang Hari Regency, 2020***

Bulan Month	Modal Kerja/ Working capital		Investasi/ Investation	
	Jumlah Rekening Rupiah/ Number of Rupiah Accounts	Jumlah Rekening Valas/ Number of Valas Accounts	Nominal Rupiah/ Rupiah Nominal	Nominal Valas/ Valas Nominal
(1)	(2)	(3)	(4)	(5)
Januari/January	256	5 914 975	89	2 855 832
Februari/February	260	6 117 618	94	2 851 849
Maret/March	264	6 299 894	86	2 599 716
April/April	262	6 165 040	84	2 537 508
Mei/May	260	6 146 412	83	2 514 178
Juni/June	255	5 831 127	83	2 473 661
Juli/July	212	5 018 627	88	2 602 851
Agustus/August	201	4 957 402	89	2 636 075
September/September	200	4 720 308	86	2 525 994
Oktober/October	197	4 619 610	85	2 482 251
November/November	199	4 575 377	86	2 490 199
Desember/December	239	5 706 485	83	2 433 014



Lanjutan Tabel/Continued Table 9.21

<b>Bulan Month</b>	<b>Konsumsi/ Consumption</b>	
	<b>Jumlah Rekening Rupiah/ Number of Rupiah Accounts</b>	<b>Jumlah Rekening Valas/ Number of Valas Accounts (000 Rp)</b>
(1)	(6)	(7)
Januari/January	6	23 365
Februari/February	5	20 372
Maret/March	7	33 324
April/April	6	19 154
Mei/May	6	18 341
Juni/June	8	208 677
Juli/July	46	802 786
Agustus/August	52	682 822
September/September	53	861 236
Oktober/October	49	825 662
November/November	46	775 776
Desember/December	3	4 595

Catatan/Note: ...

Sumber/Source: Otoritas Jasa Keuangan/ Financial Services Authority

**Tabel**  
**Table** 9.22**Jumlah Rekening dan Nominal Tabungan pada BPR  
Menurut Bulan di Kabupaten Batang Hari, 2020**  
**Number of Accounts and Nominal Savings at BPR by Month  
in Batang Hari Regency, 2020**

Bulan Month	Tabungan/ Saving	
	Jumlah Rekening/ Number of Accounts	Nominal / Nominal (000 Rupiah)
(1)	(2)	(3)
Januari/January	473	783 409
Februari/February	483	847 275
Maret/March	484	837 295
April/April	476	799 798
Mei/May	472	759 730
Juni/June	468	752 644
Juli/July	462	774 660
Agustus/August	456	763 338
September/September	452	820 349
Oktober/October	448	807 538
November/November	447	831 827
Desember/December	441	845 386

Catatan/Note: ...

Sumber/Source: Otoritas Jasa Keuangan/ Financial Services Authority

**Tabel**  
**Table 9.23****Jumlah Rekening dan Nominal Deposito pada BPR  
Menurut Bulan di Kabupaten Batang Hari, 2020**  
**Number of Accounts and Nominal Deposits at BPR by Month  
in Batang Hari Regency, 2020**

Bulan Month	Deposito/ Deposito	
	Jumlah Rekening/ Number of Accounts	Nominal / Nominal (000 Rupiah)
(1)	(2)	(3)
Januari/January	6	644 397
Februari/February	5	605 922
Maret/March	5	616 491
April/April	5	615 133
Mei/May	5	655 656
Juni/June	5	656 462
Juli/July	5	667 236
Agustus/August	5	668 875
September/September	5	679 753
Oktober/October	6	733 559
November/November	6	735 262
Desember/December	6	736 204


Catatan/Note: ...

Sumber/Source: Otoritas Jasa Keuangan/ Financial Services Authority

# 10

## PENGELUARAN PENDUDUK POPULATION EXPENDITURE

### PERSENTASE PENGELUARAN PER KAPITA





**PENJELASAN TEKNIS**

**TECHNICAL NOTES**

1. Kegiatan pengumpulan data sosial dan ekonomi yang dilaksanakan secara rutin oleh BPS melalui Survei Sosial Ekonomi Nasional (Susenas).
2. Sejak tahun 2011 sampai dengan 2014, pengumpulan data Susenas konsumsi pengeluaran rumah tangga dilaksanakan secara triwulanan. Mulai tahun 2015 pengumpulan data Susenas dilaksanakan dua kali dalam setahun, yaitu pada Maret dan September.
3. Target sampel Susenas Maret adalah 300.000 rumah tangga yang tersebar di seluruh kabupaten/kota di Indonesia. Target sampel Susenas pada bulan September adalah sebanyak 75.000 rumah tangga.
4. Data hasil pencacahan Susenas Maret dapat disajikan untuk tingkat nasional, provinsi, dan kabupaten/kota, sedangkan untuk data hasil Susenas September hanya dapat disajikan untuk tingkat nasional dan provinsi.
5. Data konsumsi/pengeluaran yang dikumpulkan pada Susenas Maret dibagi menjadi dua kelompok, yaitu makanan dan bukan makanan. Jumlah komoditas makanan sebanyak 174 komoditas. Pengumpulan data kelompok makanan meliputi banyaknya komoditas yang dikonsumsi beserta nilai

1. Socioeconomic data collection activities are carried out regularly by the BPS-Statistics Indonesia through the National Socioeconomic Survey (Susenas).
2. Since 2011 to 2014, Susenas data collection of household consumption/expenditures was conducted quarterly. Starting in 2015, collecting of data Susenas carry out twice a year, in March and September.
3. The March Susenas target sample covers 300.000 households spread out at all regency/municipality in Indonesia. The September Susenas target sample covers 75.000 households.
4. The result from Susenas data collection in March can be presented on national, provincial, and regency/municipal level estimates, while data collection in September can be disseminated only for the national and provincial levels.
5. The consumption/expenditure data collected in March Susenas are divided into two groups, namely food and non-food. The number of food commodity are 174 commodities. The food group data collection includes quantity and value of commodities consumed.
6. Data collection on most of non food groups covers only the value of expenditures consumed

- pengeluarannya.
6. Pengumpulan data pada sebagian besar kelompok bukan makanan hanya mencakup nilai pengeluaran barang yang dikonsumsi, kecuali beberapa jenis barang tertentu juga dikumpulkan kuantitasnya, seperti listrik, air, gas, dan bahan bakar minyak (BBM).
  7. Referensi waktu survei yang digunakan adalah selama seminggu terakhir untuk konsumsi makanan dan sebulan atau setahun terakhir untuk konsumsi bukan makanan.
  8. Data ketersediaan konsumsi pangan per kapita bersumber dari perhitungan Neraca Bahan Makanan (NBM) Indonesia, hasil kerja sama antara Badan Pusat Statistik dan Kementerian Pertanian.
  9. Metode yang dipakai untuk penyusunan NBM berpedoman pada buku rujukan yang diterbitkan oleh organisasi pangan sedunia, yaitu Food Agriculture Organization (FAO).
  10. Penyediaan pangan dalam negeri adalah produk dalam negeri ditambah dengan perubahan stok dan impor dikurangi ekspor.
  11. Ketersediaan pangan per kapita adalah ketersediaan pangan dibagi dengan jumlah penduduk pertengahan tahun. Ketersediaan pangan per kapita bisa dalam bentuk kuantum maupun unsur gizi, yaitu kalori, protein, dan lemak.
- except for certain commodities which are also collected for its quantity, such as the use of electricity, water, gas, and fuel oil (BBM).*
7. *The survey time reference period is previous week before enumeration date for food consumption and last month or last year for non-food consumption.*
  8. *Data on the availability of per capita food consumption are from the Indonesian Food Balance Sheet computed by the BPS-Statistics In-donesia in collaboration with the Ministry of Agriculture.*
  9. *The FAO method is adopted to compute the Food Balance Sheet.*
  10. *Domestic food availability is de-fined as domestic production plus changes in stock and imports minus exports.*
  11. *Per capita food availability is total food availability divided by number of population midyear. It is presented in terms of quantity as well as nutrient content, such as calories, proteins, and fats*

**ULASAN**

Persentase pengeluaran perkapita rumah tangga Kabupaten Batang Hari untuk makanan pada tahun 2019 sebesar 55,33 persen, sedangkan sisanya yaitu sebesar 44,67 persen untuk non makanan.

Modus pengeluaran rata-rata perkapita rumah tangga perbulan di Kabupaten Batang Hari tahun 2020 berada pada kisaran golongan pengeluaran perkapita 500.000–749.999 rupiah dengan persentase sebesar 31,88 persen. Di negara-negara sedang berkembang seperti Indonesia, umumnya pengeluaran untuk makanan masih merupakan bagian terbesar (>50 persen) dari total pengeluaran konsumsi rumahtangga. Perubahan angka persentase tersebut dalam setiap tahunnya dapat menunjukkan perkembangan tingkat kesejahteraan rumahtangga. Sebaliknya, di negara yang sudah maju, pengeluaran untuk aneka barang dan jasa di luar makanan merupakan bagian terbesar dari pengeluaran rumahtangga.

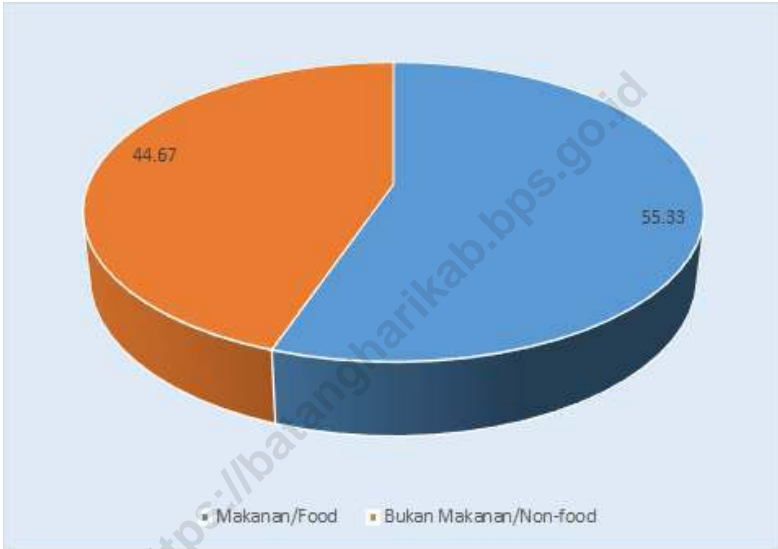
**DESCRIPTION**

*Percentage of household expenditure per capita of Batang Hari Regency for meals in 2020 amounted to 55,33 percent, while the rest that is equal to 44,67 percent for non meals.*

*The mode of average expenditure per household per month at Batang Hari Regency in 2020 is on the range of expenditure category per capita 500.000 - 749,999 rupiah with percentage of 31,88 percent. In developing countries like Indonesia, food expenditure is generally the largest (> 50 percent) of total household consumption expenditure. The change in percentage rate in each year can show the development of household welfare level. Differently in an advanced country, expenditures on various goods and services outside food constitute the bulk of household expenditures.*



**Gambar 10.1** Rata-rata Pengeluaran Per Kapita Sebulan menurut Kelompok Komoditas (%), 2020  
**Figures** *Monthly Average Expenditure per Capita by Commodity Group(%, 2020*



Catatan/Note: -

Sumber/Source: BPS, Survei Sosial Ekonomi Nasional (Susenas) Maret/BPS-Statistics Indonesia, National Socioeconomic Survey March

**Tabel**  
**Table** 10.1

**Rata-rata Pengeluaran per Kapita Sebulan Menurut Kelompok Komoditas (rupiah) di Kabupaten Batang Hari, 2019-2020**  
**Monthly Average Expenditure per Capita by Commodity Group (rupiahs) in Batang Hari Regency, 2019-2020**

<b>Kelompok Komoditas/Commodity Group</b>	<b>2019</b>	<b>2020</b>
(1)	(2)	(3)
<b>Makanan/Food</b>		
Padi-padian/ <i>Cereals</i>	71 771	77 097,26
Umbi-umbian/ <i>Tubers</i>	5 424	7 159,88
Ikan/udang/cumi/kerang/ <i>Fish/shrimp/common squid/shells</i>	48 146	51 188,16
Daging/ <i>Meat</i>	23 417	25 862,21
Telur dan susu/ <i>Eggs and milk</i>	25 767	27 398,11
Sayur-sayuran/ <i>Vegetables</i>	42 167	59 710,53
Kacang-kacangan/ <i>Legumes</i>	8 282	9 151,66
Buah-buahan/ <i>Fruits</i>	20 298	29 996,28
Minyak dan kelapa/ <i>Oil and coconut</i>	16 170	17 450,49
Bahan minuman/ <i>Beverage stuffs</i>	17 945	21 132,17
Bumbu-bumbuan/ <i>Spices</i>	10 201	11 398,87
Konsumsi lainnya/ <i>Miscellaneous food items</i>	10 656	11 129,19
Makanan dan minuman jadi/ <i>Prepared food and beverages</i>	146 912	157 597,86
Rokok/ <i>Cigarettes</i>	83 551	80 725,05
<b>Jumlah makanan/Total food</b>	<b>530 706</b>	<b>586 997,71</b>
<b>Bukan makanan/Non-food</b>		
Perumahan dan fasilitas rumah tangga/ <i>Housing and household facilities</i>	219 484	234 159,89
Aneka komoditas dan jasa/ <i>Goods and services</i>	80 146	95 516,62
Pakaian, alas kaki, dan tutup kepala/ <i>Clothing, footwear, and headgear</i>	38 139	35 949,33
Komoditas tahan lama/ <i>Durable goods</i>	59 942	50 644,82
Pajak, pungutan, dan asuransi/ <i>Taxes and insurance</i>	30 623	38 600,16
Keperluan pesta dan upacara/kenduri/ <i>Parties and ceremonies</i>	13 592	18 940,83
<b>Jumlah bukan makanan/Total non-food</b>	<b>441 926</b>	<b>473 811,65</b>
<b>Jumlah/Total</b>	<b>972 633</b>	<b>1 060 809,36</b>

Catatan/Note: ...

Sumber/Source: BPS, Survei Sosial Ekonomi Nasional (Susenas) Maret/BPS-Statistics Indonesia, National Socioeconomic Survey March

**Tabel**  
**Table** 10.2**Persentase Pengeluaran per Kapita Sebulan Menurut Kelompok Komoditas di Kabupaten Batang Hari, 2019-2020**  
**Percentage of Monthly Expenditure per Capita by Commodity Group in Batang Hari Regency, 2019-2020**

<b>Kelompok Komoditas/Commodity Group</b>	<b>2019</b>	<b>2020</b>
(1)	(2)	(3)
<b>Makanan/Food</b>		
Padi-padian/ <i>Cereals</i>	7,38	7,27
Umbi-umbian/ <i>Tubers</i>	0,56	0,67
Ikan/udang/cumi/kerang/ <i>Fish/shrimp/common squid/shells</i>	4,95	4,83
Daging/ <i>Meat</i>	2,41	2,44
Telur dan susu/ <i>Eggs and milk</i>	2,65	2,58
Sayur-sayuran/ <i>Vegetables</i>	4,34	5,63
Kacang-kacangan/ <i>Legumes</i>	0,85	0,86
Buah-buahan/ <i>Fruits</i>	2,09	2,83
Minyak dan kelapa/ <i>Oil and coconut</i>	1,66	1,65
Bahan minuman/ <i>Beverage stuffs</i>	1,84	1,99
Bumbu-bumbuan/ <i>Spices</i>	1,05	1,07
Konsumsi lainnya/ <i>Miscellaneous food items</i>	1,1	1,05
Makanan dan minuman jadi/ <i>Prepared food and beverages</i>	15,1	14,86
Rokok/ <i>Cigarettes</i>	8,59	7,61
<b>Jumlah makanan/Total food</b>	<b>54,56</b>	<b>55,33</b>
<b>Bukan makanan/Non-food</b>		
Perumahan dan fasilitas rumah tangga/ <i>Housing and household facilities</i>	22,57	22,07
Aneka komoditas dan jasa/ <i>Goods and services</i>	8,24	9,00
Pakaian, alas kaki, dan tutup kepala/ <i>Clothing, footwear, and headgear</i>	3,92	3,39
Komoditas tahan lama/ <i>Durable goods</i>	6,16	4,77
Pajak, pungutan, dan asuransi/ <i>Taxes and insurance</i>	3,15	3,64
Keperluan pesta dan upacara/kenduri/ <i>Parties and ceremonies</i>	1,4	1,79
<b>Jumlah bukan makanan/Total non-food</b>	<b>45,44</b>	<b>44,67</b>
<b>Jumlah/Total</b>	<b>100,00</b>	<b>100,00</b>

Catatan/Note: ...

Sumber/Source: BPS, Survei Sosial Ekonomi Nasional (Susenas) Maret/BPS-Statistics Indonesia, National Socioeconomic Survey March

**Tabel**  
**Table** 10.3**Persentase Penduduk Menurut Golongan Pengeluaran Per Kapita Sebulan di Kabupaten Batang Hari, 2018-2020**  
**Percentage of Population by Per Capita Spending Group a Month in Batang Hari Regency, 2018-2020**

<b>Golongan Pengeluaran</b> <b>Spending Group</b> <b>(Rp)</b>	<b>2018</b>	<b>2019</b>	<b>2020</b>
(1)	(2)	(3)	(4)
< 150 000	0,00	0,00	0,00
150 000–199 999	0,00	0,00	0,00
200 000–299 999	0,30	0,14	0,26
300 000–499 999	11,80	14,81	9,40
500 000–749 999	34,40	32,65	31,88
750 000–999 999	20,20	21,34	21,62
1 000 000–1 499 999	20,50	16,74	20,39
> 1 500 000	12,80	14,32	16,45
<b>Jumlah/Total</b>	<b>100,00</b>	<b>100,00</b>	<b>100,00</b>

Catatan/Note: ...

Sumber/Source: BPS, Survei Sosial Ekonomi Nasional (Susenas) Maret/BPS-Statistics Indonesia, National Socioeconomic Survey March



# 11

## PERDAGANGAN TRADE



PASAR = 38  
TOKO = 984  
KIOS = 2.734



**PENJELASAN TEKNIS**

1. Pengumpulan data industri besar dan sedang dilakukan melalui Survei Industri Besar dan Sedang yang dilaksanakan setiap tahun secara lengkap (sensus) sejak tahun 1975. Survei Industri Besar dan Sedang mencakup semua perusahaan industri yang mempunyai tenaga kerja 20 orang atau lebih dengan menggunakan kuesioner II A.
2. Sistem pencatatan Statistik Ekspor dan Impor adalah "General Trade" dengan wilayah pencatatan meliputi seluruh wilayah kepabeanaan Indonesia.
3. Pengesahan dokumen kepabeanaan ekspor dan impor dilakukan oleh Bea dan Cukai berdasarkan Persetujuan Muat/Bongkar Barang.
4. Data ekspor berasal dari dokumen kepabeanaan BC 3.0 atau yang disebut dokumen Pemberitahuan Ekspor Barang (PEB) yang diisi oleh eksportir.
5. Data impor berasal dari dokumen kepabeanaan BC 2.0 atau yang disebut dokumen Pemberitahuan Impor Barang (PIB), Pemberitahuan Impor Barang Khusus (PIBK), Pemberitahuan Pabean Free Trade Zone (PPFTZ) dan dokumen kepabeanaan BC 2.3 yang mencatat impor barang dari Luar Negeri ke Kawasan Beri
6. Barang-barang yang dikirim ke luar negeri untuk diolah dicatat

**TECHNICAL NOTES**

1. *Data collection of large and medium scale manufacturing is conducted through The Large and Medium Manufacturing Establishment Survey that has been done annually for all industries (census) since 1975. Large and Medium Manufacturing Establishment Survey covers all manufactures/industries with 20 workers or more by questionnaire II A.*
2. *The recording of export and import statistics is based on General Trade System covering all Indonesian customs areas.*
3. *The legalization of customs export and import documents is conducted by the Customs and Excise Office.*
4. *The export data are compiled based on customs export documents BC 3.0 or known as Export Declarations (PEB), filled by exporters.*
5. *The import data are compiled based on customs import documents BC 2.0 or known as Import Declarations Form (PIB), Import Declarations Form for Special Commodity (PIBK), Customs Declaration Form for Free Trade Zone (PPFTZ), and customs import documents BC 2.3 which records import goods from foreign country to Bounded Zones Area.*
6. *Goods send abroad for processing purposes are recorded as export while its product sent to Indonesia are recorded as import.*



- sebagai ekspor, sedangkan hasil olahan yang dikembalikan ke Indonesia dicatat sebagai impor.
7. Barang-barang luar negeri yang diolah di dalam negeri dicatat sebagai barang impor meskipun barang olahan tersebut akan kembali ke luar negeri.
  8. Sistem pengolahan dokumen impor/ekspor Indonesia adalah sistem "Carry Over" yaitu dokumen ditunggu selama satu bulan, setelah bulan berjalan, sedangkan dokumen-dokumen yang terlambat akan diolah pada bulan berikutnya. Dengan demikian dokumen bulan-bulan sebelumnya yang terlambat diterima dan masuk pada bulan berjalan, diperlakukan sebagai dokumen bulan pengolahan.
  9. Pelabuhan Muat adalah pelabuhan darimana barang diangkut ke luar negeri atau diekspor
  10. Negara tujuan adalah negara tujuan akhir yang diketahui untuk barang ekspor yang dikirim ke luar negeri
  11. Jenis komoditi adalah barang ekspor yang dicatat sesuai kode Harmonized System (HS)
7. *Foreign goods processed in Indonesia are still recorded as imports although the products will be sent to abroad.*
  8. *The carry-over system is used in processing Indonesian export and import documents. Documents are processed one month after the current month, while those received later will be processed for the succeeding month. This means previous documents received in the current month will be treated as processed documents.*
  9. *Port of loading is port where the goods are transported out of the country or exported.*
  10. *Country of destination is country that is known to export goods sent abroad.*
  11. *Type commodity is exported goods recorded based on Harmonized System (HS) code.*

**ULASAN**

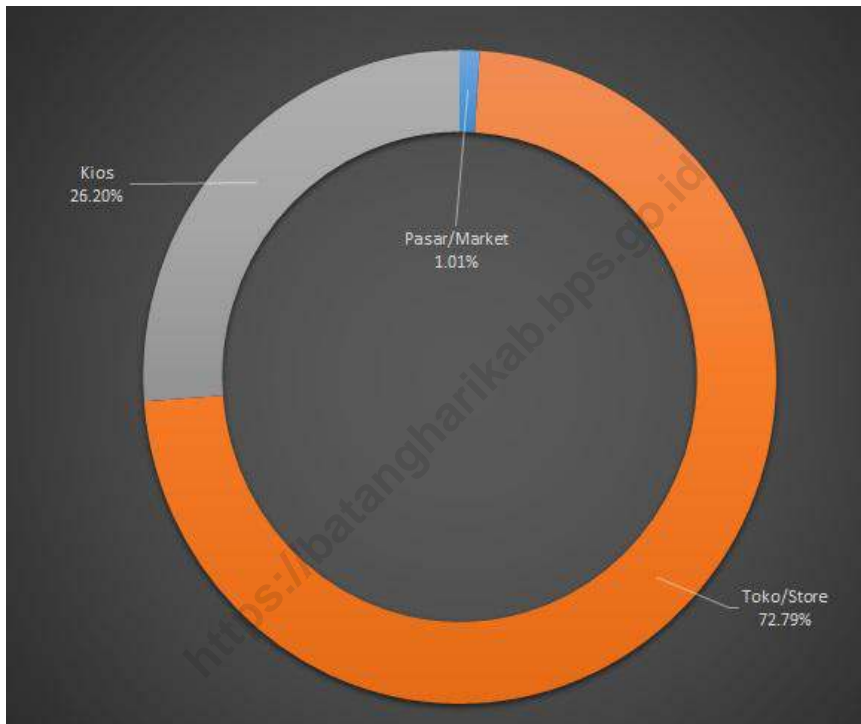
Jumlah pasar di Kabupaten Batang Hari tidak mengalami perubahan sejak tahun 2016 hingga 2019, yaitu berjumlah 38 unit. Akan tetapi jumlah toko mengalami perkembangan yang pesat dalam kurun 4 tahun terakhir.

**DESCRIPTION**

*he number of markets in Batang Hari Regency has not changed since 2016 to 2019, amounting to 38 units. However, the number of stores has experienced rapid development in the past 4 years.*

<https://batangharikab.bps.go.id>

**Gambar 11.1** Sarana Perdagangan Menurut Jenisnya (%), 2019  
**Figures 11.1** Trading Facilities by Type(%), 2019



Catatan/Note: -

Sumber/Source: Dinas Koperasi, UMKM, Perdagangan dan Perindustrian Kabupaten Batang Hari/ Department of Cooperatives, UMKM, Trade and Industry of Batang Hari Regency

**Tabel**  
**Table** 11.1

**Jumlah Sarana Perdagangan Menurut Jenisnya di  
Kabupaten Batang Hari, 2016–2020**  
**Number of Trading Facilities by Type of Facility in Batang  
Hari Regency, 2016–2020**

<b>Jenis Sarana Perdagangan</b> <b>Type of Trading Facilities</b>	<b>2016</b>	<b>2017</b>	<b>2018</b>	<b>2019</b>	<b>2020</b>
(1)	(2)	(3)	(4)	(5)	(6)
Pasar/Market	38	38	38	38	
Toko/Store	26	252	2 99	984	
Kios	45	1 758	2 175	2 734	
Warung	-	-	-	-	
<b>Jumlah/Total</b>	<b>109</b>	<b>2 048</b>	<b>2 512</b>	<b>3 756</b>	

Catatan/Note: ...

Sumber/Source: : Dinas Koperasi, UMKM, Perdagangan dan Perindustrian Kabupaten Batang Hari / Department of Cooperatives, UMKM, Trade and Industry of Batang Hari Regency



# 12

## SISTEM NERACA REGIONAL SYSTEM OF REGIONAL ACCOUNTS

40,14 %



**PERTANIAN**

Distribusi Persentase Produk Domestik Regional Bruto  
Atas Dasar Harga Berlaku Menurut Lapangan Usaha di  
Kabupaten Batang Hari

10,96 %



**INDUSTRI  
PENGOLAHAN**

10,14 %



**PERTAMBANGAN  
DAN PENGGALIAN**



**PENJELASAN TEKNIS****TECHNICAL NOTES**

1. Penghitungan statistik neraca nasional mengikuti buku petunjuk yang diterbitkan oleh Perserikatan Bangsa Bangsa (PBB) dikenal sebagai Sistem Neraca Nasional (SNN). SNN adalah rekomendasi internasional tentang bagaimana menyusun ukuran aktivitas ekonomi yang sesuai dengan standar neraca baku yang didasarkan pada prinsip-prinsip ekonomi. Rekomendasi yang dimaksud dinyatakan dalam sekumpulan konsep, definisi, klasifikasi, dan aturan neraca yang disepakati secara internasional dalam mengukur indikator tertentu seperti Produk Domestik Bruto (PDB). Salah satu bentuk adaptasi pencatatan statistik nasional adalah melakukan perubahan tahun dasar PDB Indonesia dari tahun 2000 ke 2010. Perubahan tahun dasar PDB dilakukan seiring dengan mengadopsi rekomendasi PBB yang tertuang dalam Sistem Neraca Nasional 2008 (SNA 2008).
2. Produk Domestik Bruto pada tingkat nasional serta Produk Domestik Regional Bruto (PDRB) pada tingkat regional (provinsi) menggambarkan kemampuan suatu wilayah untuk menciptakan nilai tambah pada suatu waktu tertentu. Untuk menyusun PDB maupun PDRB digunakan 2

1. *The method used to estimate national accounts statistics is based on the standard guidelines formed by United Nation known as System of National Accounts (SNA). SNA is the internationally agreed standard set of recommendations on how to compile measures of economic activity in accordance with strict accounting conventions based on economic principles. The recommendations are expressed in term of a set of concepts, definitions, classifications and accounting rules that comprise the internationally agreed standard for measuring indicators such as Gross Domestic Product (GDP). One of the improvement in the national statistical system is to rebase GDP form base year 2000 to 2010 in order to capture current economic condition. It is in line with the United Nations (UN) recommendation on 2008 SNA.*
2. *The basic measure of the value added arising from economic activity is known as Gross Domestic Product at the national level and Gross Regional Domestic Product (GRDP) at the regional level (provinces/regencies/municipalities). To compile these statistics, two approaches have been used, i.e. "production approach" and "expenditure approach". The first approach is to measure value added produced by*



pendekatan, yaitu lapangan usaha dan pengeluaran. Keduanya menyajikan komposisi data nilai tambah dirinci menurut sumber kegiatan ekonomi (lapangan usaha) dan menurut komponen penggunaannya. PDB maupun PDRB dari sisi lapangan usaha merupakan penjumlahan seluruh komponen nilai tambah bruto yang mampu diciptakan oleh sektor-sektor ekonomi atas berbagai aktivitas produksinya. Sedangkan dari sisi pengeluaran menjelaskan tentang penggunaan dari nilai tambah tersebut.

3. PDB menurut lapangan usaha mengalami perubahan klasifikasi dari 9 lapangan usaha menjadi 17 lapangan usaha.
4. PDB menurut pengeluaran mengalami perubahan klasifikasi dimana pengeluaran konsumsi Lembaga Non Profit yang Melayani Rumah Tangga (LNPRM) yang sebelumnya termasuk bagian dari pengeluaran konsumsi rumah tangga menjadi komponen terpisah. Sehingga klasifikasi PDB menurut pengeluaran dirinci menjadi 7 komponen yaitu komponen pengeluaran konsumsi rumah tangga, pengeluaran konsumsi LNPRM, pengeluaran konsumsi pemerintah, pembentukan modal tetap bruto, perubahan inventori, ekspor barang dan jasa, dan impor barang dan jasa.

*various kinds of economic activities, while the second approach is to measure final uses of the country's output. In other words, GDP/GRDP is the sum of total value added produced by all economic industries (activities) and the way of using it.*

3. *GDP by industry classification changes from 9 sectors to 17 industries.*
4. *GDP by expenditure classification changes where consumption expenditure Non-profit Institutions Serving Households (NPISH) previously included as part of household consumption expenditure is taken out into separate component. So that, GDP by type of expenditures is classified into: household consumption expenditure, NPISH consumption expenditure, government consumption expenditure, gross fixed capital formation, changes in inventories, exports of goods and services, and imports of goods and services.*

**ULASAN**

PDRB (Produk Domestik Regional Bruto) merupakan salah satu indikator yang dapat digunakan untuk mengukur tingkat kemakmuran suatu wilayah. Penghitungan PDRB setiap tahun selalu mengalami perbaikan. Untuk lebih menyesuaikan diri dengan perkembangan situasi, Badan Pusat Statistik telah melakukan perubahan tahun dasar perhitungan dari tahun 2000 menjadi tahun 2010.

Pada tahun 2020, total nilai PDRB atas dasar harga berlaku mencapai Rp 15,710.89 (Miliar rupiah), sedangkan PDRB atas dasar harga konstan tahun 2020 sebesar Rp 16.431,93 (Miliar rupiah). Peranan sektoral dalam pembentukan PDRB Kabupaten Batang Hari cukup bervariasi, sektor yang memiliki peranan terbesar adalah sektor pertanian sebesar 42,75 persen. Sektor lain yang juga berperan selain pertanian adalah sektor industri pengolahan sebesar 11,46 persen serta sektor perdagangan besar dan eceran, reparasi mobil dan sepeda motor sebesar 9,39 persen.

Laju pertumbuhan ekonomi suatu daerah menunjukkan tingkat pencapaian kinerja ekonomi makro dimana perkembangan 17 struktur ekonomi akan dapat diamati. Laju pertumbuhan ekonomi Kabupaten Batang Hari pada tahun 2020 mengalami kontraksi (-0,27%). Kontraksi terjadi akibat mewabahnya covid-19.

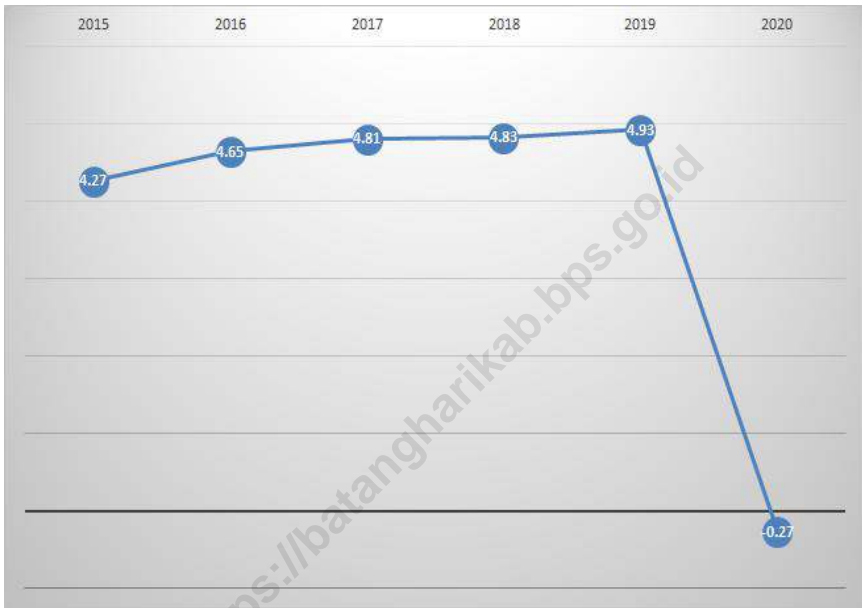
**DESCRIPTION**

*GRDP (Gross Regional Domestic Product) constitutes one of indicators to measure welfare level of a region. GRDP extrapolation in each year always is changed to get improvement the estimation. For over conforms by situation developing, BPS-Statistics Indonesia have done changing arithmetic base year from 2000 to 2010.*

*In 2020, total value of GRDP at current market price reached Rp 16.431,93 (in billion rupiahs), meanwhile GRDP 2020 at constant market price (2010=100) was Rp. 11.666,11 (in billion rupiahs). Formation sector of GRDP Batang Hari regency was varying, agricultural sector was 42,75 percents, followed by Mining sectors 11,35 percent and Wholesale and Retail Trade; Repair of Motor Vehicles and Motorcycle 9,39 percent.*

*Economic growth runaway speed a region points out to increase macro economic performance attainment where developing 17 economic structures will get to be observed. The rate of economic growth in Batang Hari Regency in 2020 has contracted (-0.27%). Contractions occurred due to the outbreak of Covid-19.*

**Gambar 12.1** **Pertumbuhan Ekonomi Kabupaten Batang Hari(%), 2015-2020**  
**Figures** **Economic Growth of Batang Hari Regency (%), 2015-2020**



Catatan/Note: -

Sumber/Source: BPS, berbagai sensus, survei dan sumber lain/BPS-Statistics Indonesia, various census, survey, and other sources

**Tabel** 12.1. **Produk Domestik Regional Bruto Atas Dasar Harga Berlaku Menurut Lapangan Usaha di Kabupaten Batang Hari (miliar rupiah), 2016–2020**  
**Gross Regional Domestic Product at Current Market Prices by Industry in Batang Hari Regency (billion rupiahs), 2016–2020**

	Lapangan Usaha/Industry	2016	2017	2018	2019 <sup>x</sup>	2020 <sup>xx</sup>
	(1)	(2)	(3)	(4)	(5)	(6)
A	Pertanian, Kehutanan, dan Perikanan/ <i>Agriculture, Forestry, and Fishing</i>	5 561,15	6 104,40	6 230,63	6 594,91	7 024,05
B	Pertambangan dan Penggalian/ <i>Mining and Quarrying</i>	1 196,76	1 429,26	1 731,22	1 684,02	1 121,09
C	Industri Pengolahan/ <i>Manufacturing</i>	1 605,99	1 707,11	1 763,42	1 796,86	1 883,64
D	Pengadaan Listrik dan Gas/ <i>Electricity and Gas</i>	6,44	7,88	8,90	9,95	10,60
E	Pengadaan Air; Pengelolaan Sampah, Limbah, dan Daur Ulang/ <i>Water Supply; Sewerage, Waste Management, and Remediation Activities</i>	10,10	11,49	12,94	13,27	13,55
F	Konstruksi/ <i>Construction</i>	864,79	924,37	1 010,50	1 084,35	1 091,81
G	Perdagangan Besar dan Eceran; Reparasi Mobil dan Sepeda Motor/ <i>Wholesale and Retail Trade; Repair of Motor Vehicles and Motorcycles</i>	1 200,93	1 357,70	1 497,93	1 614,34	1 542,27
H	Transportasi dan Pergudangan/ <i>Transportation and Storage</i>	219,34	234,64	252,81	267,87	255,43
I	Penyediaan Akomodasi dan Makan Minum/ <i>Accommodation and Food Service Activities</i>	52,51	58,56	64,82	70,21	65,24
J	Informasi dan Komunikasi/ <i>Information and Communication</i>	510,62	566,28	634,05	683,03	735,58

Lanjutan Tabel/*Continued Table* 12.1

	<b>Lapangan Usaha/Industry</b>	<b>2016</b>	<b>2017</b>	<b>2018</b>	<b>2019*</b>	<b>2020**</b>
	(1)	(2)	(3)	(4)	(5)	(6)
K	Jasa Keuangan dan Asuransi/ <i>Financial and Insurance Activities</i>	270,31	283,05	288,99	293,09	308,66
L	Real Estat/ <i>Real Estate Activities</i>	179,55	191,63	208,51	223,60	224,30
M,N	Jasa Perusahaan/ <i>Business Activities</i>	11,42	12,23	13,18	14,03	13,44
O	Administrasi Pemerintahan, Pertahanan, dan Jaminan Sosial Wajib/ <i>Public Administration and Defence; Compulsory Social Security</i>	701,92	745,09	796,88	860,01	865,95
P	Jasa Pendidikan/ <i>Education</i>	633,05	691,53	743,49	804,32	832,65
Q	Jasa Kesehatan dan Kegiatan Sosial/ <i>Human Health and Social Work Activities</i>	190,91	218,27	237,75	258,48	277,78
R,S,T,U	Jasa Lainnya/ <i>Other Services Activities</i>	142,42	151,86	167,88	175,16	165,91
<b>Produk Domestik Regional Bruto/ Gross Regional Domestic Product</b>		13 358,22	14 695,34	15 663,92	16 447,51	16 431,93

Catatan/Note: \* Angka sementara/*Preliminary figures*

\*\* Angka sangat sementara/*Very Preliminary figures*

Sumber/Source: BPS, berbagai sensus, survei dan sumber lain/*BPS-Statistics Indonesia, various census, survey, and other sources*

**Tabel**  
**Table** 12.2

**Produk Domestik Regional Bruto Atas Dasar Harga Konstan 2010 Menurut Lapangan Usaha di Kabupaten Batang Hari (miliar rupiah), 2016–2020**  
**Gross Regional Domestic Product at 2010 Constant Market Prices by Industry in Batang Hari Regency (billion rupiahs), 2016–2020**

	<b>Lapangan Usaha/Industry</b>	<b>2016</b>	<b>2017</b>	<b>2018</b>	<b>2019<sup>x</sup></b>	<b>2020<sup>xx</sup></b>
	(1)	(2)	(3)	(4)	(5)	(6)
A	Pertanian, Kehutanan, dan Perikanan/ <i>Agriculture, Forestry, and Fishing</i>	4 063,28	4 220,90	4 337,82	4 535,54	4 608,80
B	Pertambangan dan Penggalian/ <i>Mining and Quarrying</i>	1 408,53	1 538,32	1 721,89	1 861,42	1 790,30
C	Industri Pengolahan/ <i>Manufacturing</i>	1 252,73	1 288,52	1 321,32	1 334,23	1 319,53
D	Pengadaan Listrik dan Gas/ <i>Electricity and Gas</i>	5,03	5,34	5,64	6,02	6,35
E	Pengadaan Air; Pengelolaan Sampah, Limbah, dan Daur Ulang/ <i>Water Supply; Sewerage, Waste Management, and Remediation Activities</i>	8,24	8,96	9,79	9,77	9,83
F	Konstruksi/ <i>Construction</i>	689,09	720,24	755,31	793,23	791,80
G	Perdagangan Besar dan Eceran; Reparasi Mobil dan Sepeda Motor/ <i>Wholesale and Retail Trade; Repair of Motor Vehicles and Motorcycles</i>	767,74	807,57	861,97	919,81	866,32
H	Transportasi dan Pergudangan/ <i>Transportation and Storage</i>	153,28	160,84	169,07	177,64	172,59
I	Penyediaan Akomodasi dan Makan Minum/ <i>Accommodation and Food Service Activities</i>	37,67	40,78	44,23	47,66	44,39
J	Informasi dan Komunikasi/ <i>Information and Communication</i>	281,99	302,63	325,39	349,86	380,89

Lanjutan Tabel/*Continued Table 12.2*

	<b>Lapangan Usaha/Industry</b>	<b>2016</b>	<b>2017</b>	<b>2018</b>	<b>2019<sup>x</sup></b>	<b>2020<sup>xx</sup></b>
	(1)	(2)	(3)	(4)	(5)	(6)
K	Jasa Keuangan dan Asuransi/ <i>Financial and Insurance Activities</i>	195,97	200,41	194,97	193,32	204,08
L	Real Estat/ <i>Real Estate Activities</i>	121,72	126,75	132,67	139,50	138,63
M,N	Jasa Perusahaan/ <i>Business Activities</i>	7,65	7,99	8,34	8,61	8,14
O	Administrasi Pemerintahan, Pertahanan, dan Jaminan Sosial Wajib/ <i>Public Administration and Defence; Compulsory Social Security</i>	418,99	433,57	447,33	466,56	453,54
P	Jasa Pendidikan/ <i>Education</i>	477,80	501,98	528,23	556,12	571,64
Q	Jasa Kesehatan dan Kegiatan Sosial/ <i>Human Health and Social Work Activities</i>	141,45	149,10	157,34	167,07	177,07
R,S,T,U	Jasa Lainnya/ <i>Other Services Activities</i>	114,98	120,46	126,35	130,76	122,20
<b>Produk Domestik Regional Bruto/ Gross Regional Domestic Product</b>		10 146,14	10 634,36	11 147,66	11 697,11	11 666,11

Catatan/Note: \* Angka sementara/*Preliminary figures*

\*\* Angka sangat sementara/*Very Preliminary figures*

Sumber/Source: BPS, berbagai sensus, survei dan sumber lain/*BPS-Statistics Indonesia, various census, survey, and other sources*

**Tabel**  
**Table** 12.3

**Distribusi Persentase Produk Domestik Regional Bruto Atas Dasar Harga Berlaku Menurut Lapangan Usaha di Kabupaten Batang Hari, 2015–2019**  
**Percentage Distribution of Gross Regional Domestic Product at Current Market Prices by Industry in Batang Hari Regency, 2015–2019**

	Lapangan Usaha/Industry	2016	2017	2018	2019 <sup>x</sup>	2020 <sup>xx</sup>
	(1)	(2)	(3)	(4)	(5)	(6)
A	Pertanian, Kehutanan, dan Perikanan/ <i>Agriculture, Forestry, and Fishing</i>	41,63	41,54	39,78	40,10	42,75
B	Pertambangan dan Penggalian/ <i>Mining and Quarrying</i>	8,96	9,73	11,05	10,24	6,82
C	Industri Pengolahan/ <i>Manufacturing</i>	12,02	11,62	11,26	10,92	11,46
D	Pengadaan Listrik dan Gas/ <i>Electricity and Gas</i>	0,05	0,05	0,06	0,06	0,06
E	Pengadaan Air; Pengelolaan Sampah, Limbah, dan Daur Ulang/ <i>Water Supply; Sewerage, Waste Management, and Remediation Activities</i>	0,08	0,08	0,08	0,08	0,08
F	Konstruksi/ <i>Construction</i>	6,47	6,29	6,45	6,59	6,64
G	Perdagangan Besar dan Eceran; Reparasi Mobil dan Sepeda Motor/ <i>Wholesale and Retail Trade; Repair of Motor Vehicles and Motorcycles</i>	8,99	9,24	9,56	9,82	9,39
H	Transportasi dan Pergudangan/ <i>Transportation and Storage</i>	1,64	1,60	1,61	1,63	1,55
I	Penyediaan Akomodasi dan Makan Minum/ <i>Accommodation and Food Service Activities</i>	0,39	0,40	0,41	0,43	0,40
J	Informasi dan Komunikasi/ <i>Information and Communication</i>	3,82	3,85	4,05	4,15	4,48
K	Jasa Keuangan dan Asuransi/ <i>Financial and Insurance Activities</i>	2,02	1,93	1,84	1,78	1,88



Lanjutan Tabel/*Continued Table* 12.3

Lapangan Usaha/ <i>Industry</i>		2016	2017	2018	2019 <sup>x</sup>	2020 <sup>xx</sup>
(1)		(2)	(3)	(4)	(5)	(6)
L	Real Estat/ <i>Real Estate Activities</i>	1,34	1,30	1,33	1,36	1,36
M,N	Jasa Perusahaan/ <i>Business Activities</i>	0,09	0,08	0,08	0,09	0,08
O	Administrasi Pemerintahan, Pertahanan, dan Jaminan Sosial Wajib/ <i>Public Administration and Defence; Compulsory Social Security</i>	5,25	5,07	5,09	5,23	5,27
P	Jasa Pendidikan/ <i>Education</i>	4,74	4,71	4,75	4,89	5,07
Q	Jasa Kesehatan dan Kegiatan Sosial/ <i>Human Health and Social Work Activities</i>	1,43	1,49	1,52	1,57	1,69
R,S,T,U	Jasa Lainnya/ <i>Other Services Activities</i>	1,07	1,03	1,07	1,06	1,01
<b>Produk Domestik Regional Bruto/ Gross Regional Domestic Product</b>		100,00	100,00	100,00	100,00	100,00

Catatan/*Note*:     <sup>x</sup> Angka sementara/*Preliminary figures*

<sup>xx</sup> Angka sangat sementara/*Very Preliminary figures*

Sumber/*Source*:    BPS, berbagai sensus, survei dan sumber lain/*BPS-Statistics Indonesia, various census, survey, and other sources*

**Tabel**  
**Table** 12.4**Laju Pertumbuhan Produk Domestik Regional Bruto Atas Dasar Harga Konstan 2010 Menurut Lapangan Usaha di Kabupaten Batang Hari (persen), 2016–2020**  
**Growth Rate of Gross Regional Domestic Product at 2010 Constant Market Prices by Industry in Batang Hari Regency (percent), 2016–2020**

	<b>Lapangan Usaha/Industry</b>	<b>2016</b>	<b>2017</b>	<b>2018</b>	<b>2019*</b>	<b>2020**</b>
	(1)	(2)	(3)	(4)	(5)	(6)
A	Pertanian, Kehutanan, dan Perikanan/ <i>Agriculture, Forestry, and Fishing</i>	4,50	3,88	2,77	4,56	1,62
B	Pertambangan dan Penggalian/ <i>Mining and Quarrying</i>	3,18	9,22	11,93	8,10	-3,82
C	Industri Pengolahan/ <i>Manufacturing</i>	2,23	2,86	2,55	0,98	-1,10
D	Pengadaan Listrik dan Gas/ <i>Electricity and Gas</i>	10,11	6,24	5,61	6,71	5,41
E	Pengadaan Air; Pengelolaan Sampah, Limbah, dan Daur Ulang/ <i>Water Supply; Sewerage, Waste Management, and Remediation Activities</i>	4,03	8,73	9,26	-0,25	0,67
F	Konstruksi/ <i>Construction</i>	5,43	4,52	4,87	5,02	-0,18
G	Perdagangan Besar dan Eceran; Reparasi Mobil dan Sepeda Motor/ <i>Wholesale and Retail Trade; Repair of Motor Vehicles and Motorcycles</i>	7,61	5,19	6,74	6,71	-5,82
H	Transportasi dan Pergudangan/ <i>Transportation and Storage</i>	6,21	4,93	5,12	5,06	-2,84
I	Penyediaan Akomodasi dan Makan Minum/ <i>Accommodation and Food Service Activities</i>	10,00	8,26	8,45	7,76	-6,87
J	Informasi dan Komunikasi/ <i>Information and Communication</i>	7,13	7,32	7,52	7,52	8,87
K	Jasa Keuangan dan Asuransi/ <i>Financial and Insurance Activities</i>	7,80	2,26	-2,71	-0,85	5,57
L	Real Estat/ <i>Real Estate Activities</i>	3,22	4,13	4,67	5,15	-0,62
M,N	Jasa Perusahaan/ <i>Business Activities</i>	5,67	4,35	4,40	3,29	-5,49

Lanjutan Tabel/*Continued Table 12.4*

	<b>Lapangan Usaha/Industry</b>	<b>2016</b>	<b>2017</b>	<b>2018</b>	<b>2019*</b>	<b>2020**</b>
	(1)	(2)	(3)	(4)	(5)	(6)
0	Administrasi Pemerintahan, Pertahanan, dan Jaminan Sosial Wajib/ <i>Public Administration and Defence; Compulsory Social Security</i>	5,48	3,48	3,17	4,30	-2,79
P	Jasa Pendidikan/ <i>Education</i>	6,37	5,06	5,23	5,28	2,79
Q	Jasa Kesehatan dan Kegiatan Sosial/ <i>Human Health and Social Work Activities</i>	6,87	5,41	5,52	6,19	5,98
R,S,T,U	Jasa Lainnya/ <i>Other Services Activities</i>	5,03	4,76	4,89	3,49	-6,54
<b>Produk Domestik Regional Bruto/Gross Regional Domestic Product</b>		<b>4,65</b>	<b>4,81</b>	<b>4,83</b>	<b>4,93</b>	<b>-0,27</b>

Catatan/Note: \* Angka sementara/*Preliminary figures*

\*\* Angka sangat sementara/*Very Preliminary figures*

Sumber/Source: BPS, berbagai sensus, survei dan sumber lain/*BPS-Statistics Indonesia, various census, survey, and other sources*

**Tabel**  
**Table** 12.5

**Produk Domestik Regional Bruto Atas Dasar Harga Berlaku Menurut Jenis Pengeluaran di Kabupaten Batang Hari (Juta rupiah), 2015–2019**  
**Gross Regional Domestic Product at Current Market Prices by Type of Expenditure in Batang Hari Regency (Million rupiahs), 2015–2019**

<b>Jenis Pengeluaran</b> <b>Type of Expenditure</b>	<b>2015</b>	<b>2016</b>	<b>2017</b>	<b>2018*</b>	<b>2019**</b>
(1)	(2)	(3)	(4)	(5)	(6)
Pengeluaran Konsumsi Rumah Tangga <i>Household Consumption Expenditure</i>	5 906 783,42	6 302 774,52	6 935 238,08	7 432 074,54	7 985 152,49
Pengeluaran Konsumsi LNPRT <i>NPISH Consumption Expenditure</i>	41 772,66	45 001,27	50 998,10	59 400,22	65 944,15
Pengeluaran Konsumsi Pemerintah <i>Government Consumption Expenditure</i>	890 886,88	920 987,34	1 040 137,16	1 135 105,14	1 234 073,47
Pembentukan Modal Tetap Bruto <i>Gross Fixed Capital Formation</i>	3 162 751,66	3 330 074,68	3 542 815,95	3 687 415,94	3 889 869,87
Perubahan Inventori <i>Changes in Inventories</i>	40 980,61	40 288,17	28 361,12	86 645,09	108 747,92
Net Ekspor Barang dan Jasa/ <i>Net Export of Goods and Services</i>	2 019 653,26	2 719 091,29	3 097 794,28	3 276 575,48	3 181 724,47
<b>Produk Domestik Regional Bruto/Gross Regional Domestic Product</b>	<b>12 062 828,49</b>	<b>13 358 217,27</b>	<b>14 695 344,69</b>	<b>15 677 216,42</b>	<b>16 465 512,37</b>

Catatan/Note: Perbedaan angka dengan PDRB Lapangan Usaha dikarenakan belum dilakukan rekonsiliasi PDRB Pengeluaran/ *The difference in figures with GRDP by Industry is due to the fact that there has not been a reconciliation of GRDP by Type of Expenditure*

\* Angka sementara/*Preliminary figures*

\*\* Angka sangat sementara/*Very Preliminary figures*

Sumber/Source: BPS, berbagai sensus, survei dan sumber lain/*BPS-Statistics Indonesia, various census, survey, and other sources*

**Tabel**  
**Table** 12.6

**Produk Domestik Regional Bruto Atas Dasar Harga Konstan 2010 Menurut Jenis Pengeluaran di Kabupaten Batang Hari (Juta rupiah), 2015–2019**  
**Gross Regional Domestic Product at 2010 Constant Market Prices by Type of Expenditure in Batang Hari Regency (Million rupiahs), 2015–2019**

<b>Jenis Pengeluaran</b> <b>Type of Expenditure</b>	<b>2015</b>	<b>2016</b>	<b>2017</b>	<b>2018<sup>x</sup></b>	<b>2019<sup>xx</sup></b>
(1)	(2)	(3)	(4)	(5)	(6)
Pengeluaran Konsumsi Rumah Tangga <i>Household Consumption Expenditure</i>	4 558 950,41	4 721 800,06	5 084 166,71	5 347 996,85	5 609 703,82
Pengeluaran Konsumsi LNPRT <i>NPISH Consumption Expenditure</i>	34 048,14	35 253,64	39 478,51	45 734,20	50 426,53
Pengeluaran Konsumsi Pemerintah <i>Government Consumption Expenditure</i>	624 156,34	602 923,62	679 871,39	740 311,96	806 125,69
Pembentukan Modal Tetap Bruto <i>Gross Fixed Capital Formation</i>	2 486 266,70	2 555 588,09	2 687 956,80	2 790 297,71	2 896 159,44
Perubahan Inventori <i>Changes in Inventories</i>	30 343,92	29 454,84	24 598,82	74 561,48	226 003,31
Net Ekspor Barang dan Jasa/ <i>Net Export of Goods and Services"</i>	1 961 521,73	2 201 124,33	2 118 285,46	2 162 887,62	2 130 776,89
<b>Produk Domestik Regional Bruto/Gross Regional Domestic Product</b>	<b>9 695 287,24</b>	<b>10 146 144,57</b>	<b>10 634 357,69</b>	<b>11 161 789,83</b>	<b>11 719 195,68</b>

Catatan/Note: Perbedaan angka dengan PDRB Lapangan Usaha dikarenakan belum dilakukan rekonsiliasi PDRB Pengeluaran/ *The difference in figures with GRDP by Industry is due to the fact that there has not been a reconciliation of GRDP by Type of Expenditure*

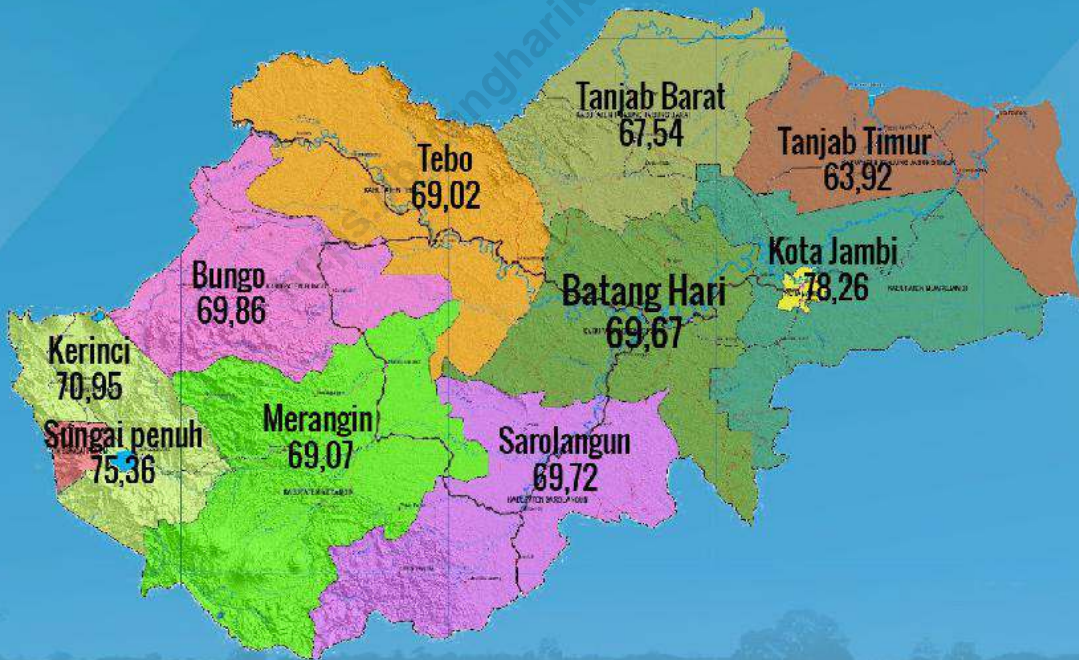
<sup>x</sup> Angka sementara/*Preliminary figures*

<sup>xx</sup> Angka sangat sementara/*Very Preliminary figures*

Sumber/Source: BPS, berbagai sensus, survei dan sumber lain/*BPS-Statistics Indonesia, various census, survey, and other sources*

**PERBANDINGAN ANTAR KABUPATEN/KOTA  
REGENCY/MUNICIPAL COMPARISON**

**INDEKS PEMBANGUNAN MANUSIA MENURUT KABUPATEN/KOTA  
DI PROVINSI JAMBI**





**ULASAN**

Berdasarkan hasil sensus penduduk 2020 jumlah penduduk terbesar di Provinsi Jambi berada di kota Jambi yaitu sebesar 17,08 persen dari keseluruhan jumlah penduduk Provinsi Jambi. Sementara Kabupaten Batang Hari berada di urutan ke delapan dengan jumlah penduduk sebesar 301.700 Jiwa.

Laju pertumbuhan ekonomi Provinsi Jambi pada tahun 2020 sebesar -0,46 persen. Kabupaten Kerinci memiliki laju pertumbuhan tertinggi, yaitu sebesar 3,69 persen. Sementara itu laju pertumbuhan ekonomi Kabupaten Batang Hari -0,27 persen.

Kabupaten Tanjung Jabung Timur memiliki persentase penduduk miskin terbesar di Provinsi Jambi, yaitu 10,95 persen, sedangkan Kota Sungai Penuh terendah (3,03 persen). Sementara itu Kabupaten Batang Hari berada di urutan ke sembilan dengan persentase sebanyak 9,65 persen dari total penduduk.

**DESCRIPTION**

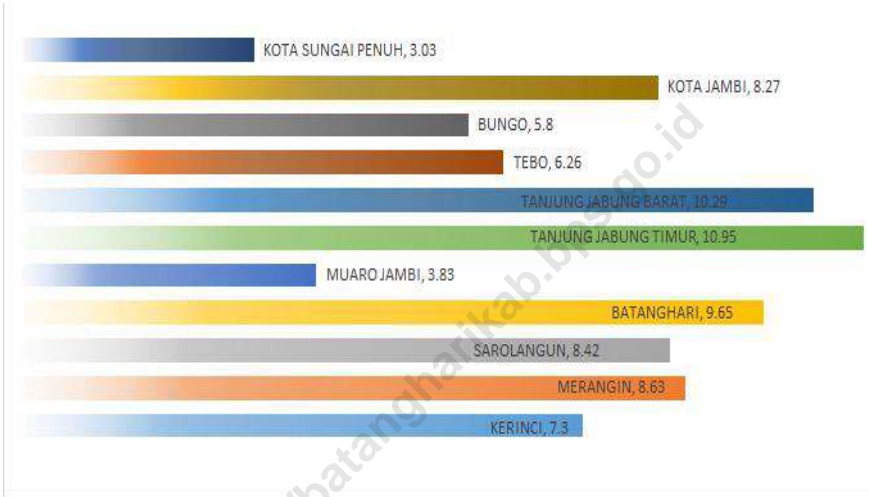
*Based on the results of the 2020 population census, the highest population in Jambi Province was in Jambi Municipality which was 17,08 percent from total population in Jambi Province. While Batang Hari Regency was in eighth position, with total population was 301.700.*

*Economic growth rate of Jambi Province in 2020 was -0,46. Kerinci Regency has the highest economic growth rate, which was 3,69. While economic growth rate of Batang Hari Regency was -0,27 percent which was in seventh position in Jambi Province.*

*Tanjung Jabung Timur Regency has the largest percentage of poor population in Jambi Province, which was 10,95 percent, while the smallest was Sungai Penuh Municipality (3,03 percent). Batang Hari Regency is in ninth place with 9,65 percent.*



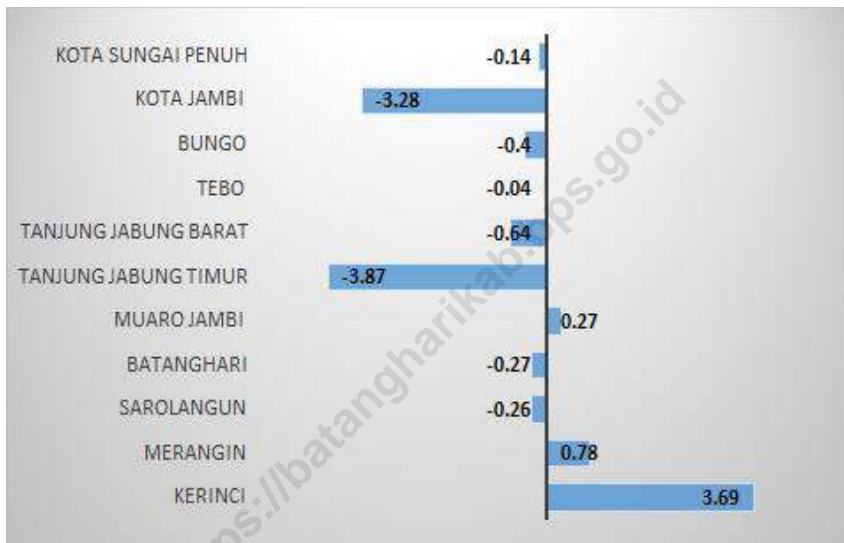
**Gambar** 13.1 **Persentase Penduduk Miskin Menurut Kabupaten/Kota di Provinsi Jambi (%), 2020**  
**Figures** **Percentage of Poor Population by Regency/Municipality in Jambi Province (%), 2020**



Catatan/Note: -  
Sumber/Source: BPS

**Gambar** 13.2  
**Figures**

**Pertumbuhan Ekonomi menurut Kabupaten/Kota di  
Provinsi Jambi (%), 2020**  
*Economic growth by Regency/Municipality in Jambi  
Province (%), 2020*



Sumber/Source : BPS, berbagai sensus, survei dan sumber lain/ BPS-Statistics Indonesia, various census, survey, and other sources

**Tabel** 13.1 **Jumlah Penduduk Menurut Kabupaten/Kota di Provinsi Jambi (ribu), 2016–2020**  
**Table** 13.1 **Population by Regency/Municipality in Jambi Province (thousand), 2016–2020**

Kabupaten/Kota Regency/Municipality	2016	2017	2018	2019	2020 <sup>1</sup>
(1)	(2)	(3)	(4)	(5)	(6)
Kerinci	235 802	236 782	237 791	238 682	250 259
Merangin	372 205	377 905	383 480	388 928	354 052
Sarolangun	284 201	290 231	295 985	301 908	290 047
Batang Hari	263 896	266 971	269 966	272 879	301 700
Muaro Jambi	410 337	421 179	432 305	443 364	402 017
Tanjung Jabung Timur	215 316	216 777	218 413	219 985	229 813
Tanjung Jabung Barat	316 811	322 527	328 343	333 932	317 498
Tebo	337 022	343 003	348 76	354 485	337 669
Bungo	351 878	359 590	367 182	374 770	362 363
Kota Jambi	583 487	591 134	598 103	604 736	606 200
Kota Sungai Penuh	87 971	88 918	89 944	90 910	96 610
<b>Jambi</b>	<b>3 458 926</b>	<b>3 515 017</b>	<b>3 570 272</b>	<b>3 624 579</b>	<b>3 548 228</b>

Catatan/Note: <sup>1</sup>Hasil SP2020 (September)/The result of the 2020 Population Census (September)

Sumber/Source: Hasil proyeksi penduduk Indonesia 2010–2035 (pertengahan tahun/June)/The result of Indonesia population projection 2010–2035 (mid year/June)

**Tabel**  
**Table** 13.2

**Laju Pertumbuhan Produk Domestik Regional Bruto Atas Dasar Harga Konstan 2010 Menurut Kabupaten/Kota di Provinsi Jambi (persen), 2016–2020**  
**Rate of Growth of Gross Regional Domestic Products at Constant 2010 Prices by Regency/Municipality in Jambi Province (percent), 2016–2020**

Kabupaten/Kota Regency/Municipality	2016	2017	2018	2019	2020
(1)	(2)	(3)	(4)	(5)	(6)
Kerinci	6,72	5,86	5,14	5,02	3,69
Merangin	6,22	5,39	5,00	4,82	0,78
Sarolangun	4,26	4,68	4,99	5,08	-0,26
Batang Hari	4,65	4,81	4,96	4,99	-0,27
Muaro Jambi	5,49	4,95	5,12	5,06	0,27
Tanjung Jabung Timur	2,65	3,07	3,09	4,25	-3,87
Tanjung Jabung Barat	3,14	4,48	6,80	5,15	-0,64
Tebo	5,40	5,58	5,00	4,78	-0,04
Bungo	5,39	5,68	4,71	4,35	-0,40
Kota Jambi	6,84	4,68	5,26	5,33	-3,28
Kota Sungai Penuh	6,51	6,02	5,04	5,12	-0,14
<b>Jambi</b>	<b>4,37</b>	<b>4,60</b>	<b>4,74</b>	<b>4,40</b>	<b>-0,46</b>

Catatan/Note: ...

Sumber/Source: BPS/ BPS-Statistics Indonesia

**Tabel** 13.3 **Jumlah Penduduk Miskin Menurut Kabupaten/Kota di Provinsi Jambi (ribu), 2016–2020**  
**Table** 13.3 **Number of Poor Population by Regency/Municipality in Jambi Province (thousand), 2016–2020**

Kabupaten/Kota Regency/Municipality	2016	2017	2018	2019	2020
(1)	(2)	(3)	(4)	(5)	(6)
Kerinci	17,62	17,62	16,79	17,00	17,48
Merangin	36,89	35,48	33,95	32,88	33,92
Sarolangun	26,37	25,61	25,70	25,39	25,79
Batang Hari	28,39	27,49	27,55	26,53	26,54
Muaro Jambi	17,52	18,28	17,38	16,86	17,30
Tanjung Jabung Timur	27,42	27,22	26,99	25,35	24,23
Tanjung Jabung Barat	37,24	36,33	36,28	35,12	34,79
Tebo	23,04	23,18	22,86	22,83	22,47
Bungo	20,96	20,81	21,11	20,87	22,07
Kota Jambi	51,61	52,08	50,61	48,95	50,44
Kota Sungai Penuh	2,75	2,46	2,48	2,55	2,78
<b>Jambi</b>	<b>289,81</b>	<b>286,55</b>	<b>281,69</b>	<b>274,32</b>	<b>277,80</b>

Catatan/Note: ...  
 Sumber/Source: BPS, Survei Sosial Ekonomi Nasional (Susenas)/BPS-Statistics Indonesia, National Socioeconomic Survey

**Tabel**  
**Table** 13.4**Persentase Penduduk Miskin Menurut Kabupaten/Kota di  
Provinsi Jambi, 2016–2020**  
*Percentage of Poor Population by Regency/Municipality in  
Jambi Province, 2016–2020*

Kabupaten/Kota Regency/Municipality	2016	2017	2018	2019	2020
(1)	(2)	(3)	(4)	(5)	(6)
Kerinci	7,48	7,45	7,07	7,13	7,30
Merangin	9,95	9,43	8,88	8,48	8,63
Sarolangun	9,33	8,87	8,73	8,45	8,42
Batang Hari	10,79	10,33	10,23	9,75	9,65
Muaro Jambi	4,30	4,37	4,05	3,83	3,83
Tanjung Jabung Timur	12,76	12,58	12,38	11,54	10,95
Tanjung Jabung Barat	11,81	11,32	11,10	10,56	10,29
Tebo	6,87	6,79	6,58	6,47	6,26
Bungo	5,99	5,82	5,78	5,60	5,80
Kota Jambi	8,87	8,84	8,49	8,12	8,27
Kota Sungai Penuh	3,13	2,78	2,76	2,81	3,03
<b>Jambi</b>	<b>8,41</b>	<b>8,19</b>	<b>7,92</b>	<b>7,60</b>	<b>7,58</b>

Catatan/Note: ...

Sumber/Source: BPS, Survei Sosial Ekonomi Nasional (Susenas)/BPS-Statistics Indonesia, National Socioeconomic Survey

**Tabel**  
**Table** 13.5

**Indeks Pembangunan Manusia Menurut Kabupaten/Kota  
di Provinsi Jambi, 2016–2020**  
*Human Development Index by Regency/Municipality in  
Jambi Province, 2016–2020*

Kabupaten/Kota Regency/Municipality	2016	2017	2018	2019	2020
(1)	(2)	(3)	(4)	(5)	(6)
Kerinci	69,68	70,03	70,59	70,95	71,21
Merangin	67,86	68,30	68,81	69,07	69,19
Sarolangun	68,73	69,03	69,41	69,72	69,86
Batang Hari	68,70	68,92	69,33	69,67	69,84
Muaro Jambi	67,55	67,86	68,34	69,01	69,18
Tanjung Jabung Timur	61,88	62,61	63,32	63,92	64,43
Tanjung Jabung Barat	65,91	66,15	67,13	67,54	67,54
Tebo	68,05	68,16	68,67	69,02	69,14
Bungo	68,77	69,04	69,42	69,86	69,92
Kota Jambi	76,14	76,74	77,41	78,26	78,37
Kota Sungai Penuh	73,35	73,75	74,67	75,36	75,42
<b>Jambi</b>	<b>69,62</b>	<b>69,99</b>	<b>70,65</b>	<b>71,26</b>	<b>71,29</b>

Catatan/Note: ...  
Sumber/Source: ipm.bps.go.id

**Tabel**  
**Table** 13.6**Tingkat Pengangguran Terbuka (TPT) Menurut Kabupaten/Kota di Provinsi Jambi, 2017–2020**  
**Unemployment Rate (UR) by Regency/Municipality in Jambi Province, 2017–2020**

Kabupaten/Kota Regency/Municipality	2017	2018	2019	2020
(1)	(2)	(3)	(4)	(5)
Kerinci	3,26	2,89	2,75	2,43
Merangin	4,10	3,64	3,80	4,86
Sarolangun	2,25	4,18	4,24	5,71
Batang Hari	3,57	4,01	4,70	4,42
Muaro Jambi	5,39	4,66	5,29	5,43
Tanjung Jabung Timur	2,36	1,85	1,71	1,41
Tanjung Jabung Barat	3,07	2,46	2,67	2,16
Tebo	1,98	2,07	2,99	2,95
Bungo	4,89	3,09	3,93	5,94
Kota Jambi	5,55	6,56	6,72	10,49
Kota Sungai Penuh	4,14	5,44	4,17	5,56
<b>Jambi</b>	<b>3,87</b>	<b>3,86</b>	<b>4,19</b>	<b>5,13</b>

Catatan/Note:

Sumber/Source: BPS, Survei Angkatan Kerja Nasional (Sakernas) Agustus/BPS-Statistics Indonesia, August National Labor Force Survey



**Tabel** 13.7 **Tingkat Partisipasi Angkatan Kerja (TPAK) Menurut Kabupaten/Kota di Provinsi Jambi, 2017–2020**  
**Table** 13.7 **Labor Force Participation Rate (LFPR) by Regency/ Municipality in Jambi Province, 2017–2020**

Kabupaten/Kota Regency/Municipality	2017	2018	2019	2020
(1)	(2)	(3)	(4)	(5)
Kerinci	69,46	70,89	66,11	69,55
Merangin	69,82	69,90	69,14	70,17
Sarolangun	70,08	67,28	65,36	68,58
Batang Hari	64,39	65,17	60,63	67,02
Muaro Jambi	62,30	64,11	59,39	61,63
Tanjung Jabung Timur	75,97	71,53	70,09	74,18
Tanjung Jabung Barat	70,24	75,42	70,56	74,83
Tebo	70,61	70,79	70,54	71,13
Bungo	65,89	67,43	64,22	64,89
Kota Jambi	64,06	65,79	66,84	64,12
Kota Sungai Penuh	66,05	71,12	63,75	65,99
<b>Jambi</b>	<b>67,52</b>	<b>68,46</b>	<b>66,09</b>	<b>67,79</b>

Catatan/Note:

Sumber/Source: BPS, Survei Angkatan Kerja Nasional (Sakernas) Agustus/BPS-Statistics Indonesia, August National Labor Force Survey



Sensus  
Penduduk  
2020

#MencatatIndonesia

# DATA

## MENCERDASKAN BANGSA

— *Enlighten The Nation* —

<https://batangharikab.bps.go.id>



**BADAN PUSAT STATISTIK  
KABUPATEN BATANG HARI**  
*BPS-Statistics of Batang Hari Regency*

Jl. Jend Sudirman Muara Bulian 36613  
Telp/Fax.: (0743) 21008 E-mail: bps1504@bps.go.id  
Homepage: <http://batangharikab.bps.go.id>,

ISSN: 0215-3890

