

Kabupaten

MERANGIN DALAM ANGKA

Merangin Regency in Figures

2021

anginkab.bps.go.id



**BADAN PUSAT STATISTIK
KABUPATEN MERANGIN**
BPS-Statistics of Merangin Regency

Kabupaten

MERANGIN DALAM ANGKA

Merangin Regency in Figures

2021



KABUPATEN MERANGIN DALAM ANGKA
Merangin Regency in Figures
2021

ISSN: 2715-3428

No. Publikasi/*Publication Number*: 15020.2101

Katalog /*Catalog*: 1102001.1502

Ukuran Buku/*Book Size*: 14,8 cm x 21 cm

Jumlah Halaman/*Number of Pages* : xlviii + 414 hal/*pages*

Naskah/*Manuscript*:

BPS KABUPATEN MERANGIN

BPS-Statistics of Merangin Regency

Penyunting/*Editor*:

BPS KABUPATEN MERANGIN

BPS-Statistics of Merangin Regency

Gambar Kover/*Cover Design*:

BPS KABUPATEN MERANGIN

BPS-Statistics of Merangin Regency

Ilustrasi Kover/*Cover Illustration*:

Gunung Masurai dan Danau Pauh, Jangkat

Diterbitkan oleh/*Published by*:

©BPS KABUPATEN MERANGIN/*BPS-Statistics of Merangin Regency*

Dicetak oleh/*Printed by*:

Percetakan Sinar Jaya

Dilarang mengumumkan, mendistribusikan, mengomunikasikan, dan/atau menggandakan sebagian atau seluruh isi buku ini untuk tujuan komersil tanpa izin tertulis dari Badan Pusat Statistik.

Prohibited to announce, distribute, communicate, and/or copy part or all of this book for commercial purpose without permission from BPS-Statistics Indonesia.

TIM PENYUSUN
Drafting Team

Penanggung Jawab/*Chief in Charge*:
Arpan Soni

Penyusun/*Compiler*:
Mifthahul Jannah

Pengumpul Data/*Data Collector*:
Mifthahul Jannah

Pengolah Data/*Data Processed by*:
Mifthahul Jannah

Analisis/*Analyst*:
Mifthahul Jannah

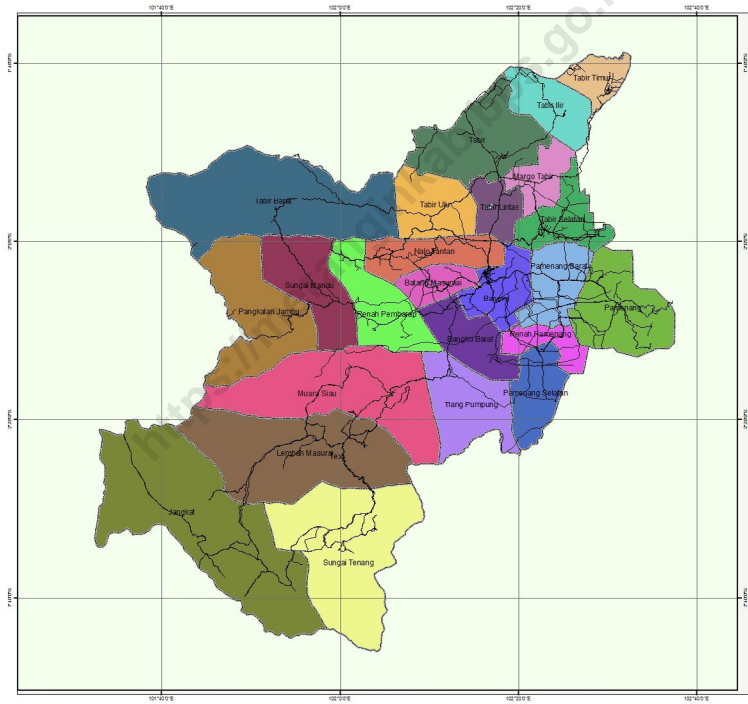
Penyunting/*Editor*:
Eny Kusrini
Mifthahul Jannah

Gambar Kover/*Cover Design*:
Eny Kusrini

Tata Letak/*Layouting*:
Mifthahul Jannah

Infografis/*Infographics*:
Mifthahul Jannah

PETA WILAYAH KABUPATEN MERANGIN
MAP OF MERANGIN REGENCY



KEPALA BPS KABUPATEN MERANGIN
CHIEF STATISTICIAN OF MERANGIN REGENCY



Arpan Soni, S.E.



KATA PENGANTAR

Merangin Dalam Angka 2021 merupakan publikasi tahunan yang diterbitkan oleh Badan Pusat Statistik Kabupaten Merangin.

Publikasi ini berisikan data-data bersumber dari kegiatan rutin yang dilaksanakan oleh BPS Kabupaten Merangin dan dilengkapi dengan data dari instansi pemerintah dan swasta di wilayah Kabupaten Merangin.

Pada kesempatan ini kami ucapkan terima kasih kepada Pemerintah Kabupaten Merangin yang telah banyak membantu hingga terwujudnya publikasi ini.

Dan juga kepada semua pihak yang telah turut membantu, baik instansi pemerintah maupun Swasta, pada kesempatan ini disampaikan penghargaan dan ucapan terima kasih yang sebesar-besarnya. Saran dan kritik demi untuk perbaikan publikasi ini sangat kami harapkan.

Semoga publikasi ini bermanfaat bagi para pemakai.

Bangko, Februari 2021
Kepala BPS
Kabupaten Merangin

Arpan Soni, S.E.



PREFACE

Merangin in Figures 2021 is annual publication which published by Central Statistical Board of Merangin Regency.

This publication contains data derive from routine activities was conducted by Central Statistical Board of Merangin Regency and other Institution, both government and private organization in Merangin Regency.

On this occasion, I would like to express my sincere thanks to The Government of Merangin Regency for providing the guidance and aids to make this publication into exists.

And to all those involved in the preparation of this publication, I would like to express my sincerd appreciation and graduated. Comments and suggestions and requested from users this publication to provide valuable inputs to ensure more accurate estimate.

We hope this publication will be useful to it users.

*Bangko, February 2021
Chief Statistician of
Merangin Regency*

Arpan Soni, S.E.

DAFTAR ISI / CONTENTS

	Halaman <i>Page</i>
Kata Pengantar/ <i>Preface</i>	ix
Daftar Isi/ <i>Contents</i>	xi
Daftar Tabel/ <i>List of Tables</i>	xiii
Daftar Gambar/ <i>List of Figures</i>	xxxix
Daftar Singkatan/ <i>List of Abbreviations</i>	xlvi
Statistik Kunci/ <i>Key Statistics</i>	xlvi
1. Geografi dan Iklim/ <i>Geography and Climate</i>	1
2. Pemerintahan/ <i>Government</i>	11
3. Penduduk dan Ketenagakerjaan/ <i>Population and Employment</i>	69
4. Sosial dan Kesejahteraan Rakyat/ <i>Social and Welfare</i>	87
5. Pertanian, Kehutanan, Peternakan, dan Perikanan/ <i>Agriculture, Forestry, Livestock, and Fishery</i>	181
6. Pertambangan dan Energi/ <i>Mining and Energy</i>	253
7. Pariwisata/ <i>Tourism</i>	289
8. Transportasi dan Komunikasi/ <i>Transportation and Communication</i>	301
9. Perbankan, Koperasi dan Harga-harga/ <i>Banking, Cooperative and Prices</i>	313
10. Pengeluaran Penduduk/ <i>Population Expenditure</i>	365
11. Perdagangan/ <i>Trade</i>	375
12. Sistem Neraca Regional/ <i>System of Regional Accounts</i>	383
13. Perbandingan Antar Kabupaten/Kota/ <i>Regency/Municipal Comparison</i>	401

DAFTAR TABEL/LIST OF TABLES

	Halaman <i>Page</i>
1. GEOGRAFI DAN IKLIM/GEOGRAPHY AND CLIMATE	1
1.1 KEADAAN GEOGRAFI	8
GEOGRAPHY CONDITION	8
1.1.1 Luas Daerah dan Jumlah Pulau Menurut Kecamatan di Kabupaten Merangin, 2020.....	8
<i>Total Area and Number of Islands by Subdistrict in Merangin Regency, 2020</i>	8
1.1.2 Tinggi Wilayah dan Jarak ke Ibukota Kabupaten Menurut Kecamatan di Kabupaten Merangin, 2020.....	10
<i>Altitude and Distance to the Capital of Regency by Subdistrict in Merangin Regency, 2020</i>	10
2. PEMERINTAHAN/GOVERNMENT	11
2.1 WILAYAH ADMINISTRATIF	18
ADMINISTRATIVE AREA	18
2.1.1 Jumlah Desa ¹ /Kelurahan Menurut Kecamatan di Kabupaten Merangin, 2016–2020	18
<i>Number of Villages¹/Kelurahan by Subdistrict in Merangin Regency, 2016–2020</i>	18
2.2 DEWAN RAKYAT PERWAKILAN DAERAH	19
REGIONAL PEOPLE’S REPRESENTATIVE ASSEMBLY	19
2.2.1 Susunan Anggota Komisi DPRD Kabupaten Merangin, 2020	19
<i>Formation of Parliament Commision of Merangin Regency, 2020</i>	19
2.2.2 Jumlah Anggota Dewan Perwakilan Rakyat Daerah Menurut Partai Politik dan Jenis Kelamin di Kabupaten Merangin, 2020	21
<i>Number of Members of The Regional House of Representatives by Political Parties and Sex in Merangin Regency, 2020</i>	21
2.2.3 Komposisi dan Persentase Anggota DPRD Menurut Fraksi di Kabupaten Merangin, 2020	22
<i>Composition and Percentage of Members by Fraction in Merangin Regency, 2020</i>	22

	Halaman Page
2.2.4 Kegiatan DPRD Kabupaten Merangin, 2020.....	23
<i>Number of Parliament's Meetings of Merangin Regency, 2020</i>	<i>23</i>
2.2.5 Jumlah Keputusan DPRD Kabupaten Merangin, 2017-2020.....	24
<i>Number of Merangin Regency Parliament Decision, 2017-2020.....</i>	<i>24</i>
2.2.6 Nama Bupati Kabupaten Merangin, 1965-2020	25
<i>Names of Chives of Merangin Regency, 1965-2020</i>	<i>25</i>
2.3 SUMBER DAYA MANUSIA.....	26
<i>HUMAN RESOURCES</i>	<i>26</i>
2.3.1 Jumlah Pegawai Negeri Sipil Menurut Jabatan dan Jenis Kelamin di Kabupaten Merangin, Desember 2019 dan Desember 2020	26
<i>Number of Civil Servants by Occupation and Sex in Merangin Regency, December 2019 dan December 2020</i>	<i>26</i>
2.3.2 Jumlah Pegawai Negeri Sipil Menurut Tingkat Pendidikan dan Jenis Kelamin di Kabupaten Merangin, Desember 2019 dan Desember 2020	28
<i>Number of Civil Servants by Educational Level and Sex in Merangin Regency, December 2019 and December 2020</i>	<i>28</i>
2.3.3 Jumlah Pegawai Negeri Sipil Menurut Tingkat Kepangkatan dan Jenis Kelamin di Kabupaten Merangin, Desember 2019 dan Desember 2020	30
<i>Number of Civil Servants by Hierarchy and Sex in Merangin Regency, December 2019 and December 2020.....</i>	<i>30</i>
2.3.4 Jumlah Pegawai Negeri Sipil Menurut Dinas/Instansi Pemerintah dan Jenis Kelamin di Kabupaten Merangin, 2020	32
<i>Number of Civil Servants by Institution/Office and Sex in Merangin Regency, 2020</i>	<i>32</i>
2.3.5 Jumlah Pegawai Negeri Sipil Menurut Dinas/Instansi Pemerintah dan Golongan di Kabupaten Merangin, 2020	35
<i>Number of Civil Servants by Institution/Office and Hierarchy in Merangin Regency, 2020.....</i>	<i>35</i>
2.3.6 Jumlah Pegawai Negeri Sipil yang Mendapat Dana Pengembangan SDM melalui Diklat Perjenjangan, 2020	39
<i>Number of Civil Servants who Receive The Human Natural Resources Development Fund Through Govermental Career Training, 2020.....</i>	<i>39</i>

	Halaman Page
2.3.7 Jumlah Pegawai Negeri Sipil di Instansi Vertikal Menurut Unit Organisasi/Badan dan Jenis Kelamin di Kabupaten Merangin, 2020 <i>Number of Civil Servants of Vertical Institutions by Unit Institution and Sex in Merangin Regency, 2020</i>	40 40
2.3.8 Jumlah Pegawai Negeri Sipil di Instansi Vertikal Menurut Unit Organisasi/Badan dan Golongan di Kabupaten Merangin, 2020 <i>Number of Civil Servants of Vertical Institutions by Unit Institution and Hierarchy in Merangin Regency, 2020</i>	41 41
2.4 PELANGGARAN	42
VIOLATION	42
2.4.1 Banyaknya Surat Izin Mengemudi (SIM) Baru yang Dikeluarkan Kepolisian Resort Merangin Menurut Bulan dan Jenisnya, 2020 <i>Number of Driving Licenses Issued by Subdistrict Police Office in Merangin by Month and Kind, 2020</i>	42 42
2.4.2 Banyaknya Surat Izin Mengemudi (SIM) Perpanjangan yang Dikeluarkan Kepolisian Resort Merangin Menurut Bulan dan Jenisnya, 2020 <i>Number of Driving Licenses Issued by Subdistrict Police Office in Merangin by Month and Kind, 2020</i>	43 43
2.4.3 Banyaknya Kendaraan Pajak Kendaraan Bermotor (PKB) dan Bea Balik Nama Kendaraan Bermotor (BBNKB) yang Diterima Kepolisian Resort Merangin Menurut Jenis Kendaraan, 2020..... <i>Number of Vehicle Taxes and Transfer of Motor Vehicle Title Fee Received by Subdistrict Police Office in Merangin by Kind oh Vehicle, 2020</i>	44 44
2.4.4 Jumlah Pelanggaran Lalu Lintas Roda Dua Menurut Jenisnya di Kabupaten Merangin, 2020 <i>Number of Traffic Violation by Kind of Violation in Merangin Regency, 2020</i>	45 45
2.4.5 Jumlah Pelanggaran Lalu Lintas Roda Empat Menurut Jenisnya di Kabupaten Merangin, 2020 <i>Number of Traffic Violation by Kind of Violation in Merangin Regency, 2020</i>	46 46

	Halaman Page
2.4.6 Banyaknya Pelanggaran Lalu Lintas Menurut Jenis Pekerjaan di Kabupaten Merangin, 2020.....	47
<i>Number of Traffic Violation by Occupation in Merangin Regency, 2020</i>	<i>47</i>
2.4.7 Banyaknya Pelanggaran Lalu Lintas dan Denda yang Dibayarkan di Kabupaten Merangin, 2020.....	49
<i>Number of Traffic Violation and Fine Paid in Merangin Regency, 2020</i>	<i>49</i>
2.4.8 Banyaknya Perkara yang Diterima Pengadilan Agama Menurut Bulan di Kabupaten Merangin, 2020	50
<i>Number of Crimes Received by Religious Court in Merangin Regency, 2020</i>	<i>50</i>
2.4.9 Banyaknya Perkara yang Diputuskan Pengadilan Agama Menurut Bulan di Kabupaten Merangin, 2020	52
<i>Number of Crimes Resolved by Religious Court in Merangin Regency, 2020</i>	<i>52</i>
2.4.10 Banyaknya Kasus Pidana Diputuskan dan Terdakwa/Tertuduh Menurut Jenis Kelamin di Kabupaten Merangin, 2020.....	54
<i>Number of Crime Solved and Accused by Sex in Merangin Regency, 2020</i>	<i>54</i>
2.4.11 Banyaknya Perkara Pidana dan Perdata yang Masuk dan yang Telah Diputuskan oleh Pengadilan Negeri Bangko, 2011-2020	55
<i>Number of Civil and Criminal Cases Reported and Settled in State Court of Bangko, 2011-2020</i>	<i>55</i>
2.4.12 Banyaknya Perkara Masuk, Diselesaikan dan Tahanan Menurut Bulan di Kejaksaan Negeri Kabupaten Merangin, 2020.....	56
<i>Number of Crime Reported, Solved and Prisoners by Month in Public Prosecutor of Merangin Regency, 2020</i>	<i>56</i>
2.4.13 Banyaknya Perkara Pidana yang Dapat Diselesaikan di Kejaksaan Negeri Bangko dengan Acara Pemeriksaan Biasa/Singkat, 2020.....	57
<i>Number of Criminal Case Resolved by Public Prosecutor Office Bangko with Regular/Short Interrogation, 2020</i>	<i>57</i>
2.4.14 Banyaknya Narapidana Menurut Bulan dan Lamanya Hukuman di Kabupaten Merangin, 2020.....	58
<i>Number of Prisoners by Month and Time in Jail in Merangin Regency, 2020</i>	<i>58</i>

	Halaman Page
2.4.15 Banyaknya Narapidana Menurut Bulan, Kelompok dan Jenis Kelamin di Kabupaten Merangin, 2020 <i>Number of Prisoners by Month, Group and Sex in Merangin Regency, 2020</i>	60 60
2.4.16 Banyaknya Narapidana Menurut Jenis Kejahatan/Pelanggaran dan Jenis Kelamin di Kabupaten Merangin, 2020 <i>Number of Prisoners by Kind of Crime and Sex in Merangin Regency, 2020</i>	62 62
2.4.17 Banyaknya Persil Bidang Tanah yang Diberi Sertifikat di Kabupaten Merangin, 2009-2020 <i>The Amount of The Certificated Land in Merangin Regency, 2009-2020</i>	63 63
2.4.18 Banyaknya Peralihan Hak Atas Tanah di Kabupaten Merangin, 2009-2020 <i>The Amount Change of The Right on Land in Merangin Regency, 2009-2020</i>	64 64
2.4.19 Banyaknya Pencatatan Peralihan Hak Atas Tanah di Kabupaten Merangin, 2009-2020 <i>The Amount of Registered Land Right Change in Merangin Regency, 2009-2020</i>	65 65
2.4.20 Luas Tanah yang Diberi Izin Perubahan Penggunaan Tanah di Kabupaten Merangin, 2020..... <i>The Amount of Permitted Land in Use Changes in Merangin Regency, 2020</i>	67 67
2.4.21 Luas Tanah yang Diberi Izin Lokasi di Kabupaten Merangin, 2020 <i>The Amount of Permitted Location Land in Merangin Regency, 2020 ..</i>	68 68
3. PENDUDUK DAN KETENAGAKERJAAN/POPULATION AND EMPLOYMENT	69
3.1.1 Penduduk, Laju Pertumbuhan Penduduk per Tahun, Distribusi Persentase Penduduk, Kepadatan Penduduk, Rasio Jenis Kelamin Penduduk Menurut Kecamatan di Kabupaten Merangin, 2020..... <i>Population, Annual Population Growth Rate, Percentage Distribution of Population, Population Density, and Population Sex Ratio by Subdistrict, 2020</i>	76 76

	Halaman Page
3.1.2 Jumlah Penduduk dan Rasio Jenis Kelamin Menurut Kecamatan di Kabupaten Merangin, 2020.....	79
<i>Population and Sex Ratio by Subdistrict in Merangin Regency, 2020</i>	<i>79</i>
3.1.3 Jumlah Penduduk Menurut Kelompok Umur dan Jenis Kelamin di Kabupaten Merangin, 2020.....	80
<i>Population by Age Group and Sex in Merangin Regency, 2020</i>	<i>80</i>
3.2.1 Jumlah Penduduk Berumur 15 Tahun Ke Atas Menurut Jenis Kegiatan Selama Seminggu yang Lalu dan Jenis Kelamin di Kabupaten Merangin, 2020.....	81
<i>Population Aged 15 Years and Over by Type of Activity During The Previous Week and Sex in Merangin Regency, 2020</i>	<i>81</i>
3.2.2 Penduduk Berumur 15 Tahun ke Atas Menurut Pendidikan Tertinggi yang Ditamatkan dan Jenis Kegiatan Selama Seminggu yang Lalu di Kabupaten Merangin, 2020.....	82
<i>Population 15 Years of Age and Over by Educational Attainment and Type of Activity During the Previous Week in Merangin Regency, 2020 .</i>	<i>82</i>
3.2.3 Jumlah Penduduk Berumur 15 Tahun Ke Atas yang Bekerja Selama Seminggu yang Lalu Menurut Status Pekerjaan Utama dan Jenis Kelamin di Kabupaten Merangin, 2020	84
<i>Population Aged 15 Years and Over Who Worked During the Previous Week by Main Employment Status and Sex in Merangin Regency, 2020</i>	<i>84</i>
3.2.9 Jumlah Transmigran Menurut Tahun Penempatan di Kabupaten Merangin.....	85
<i>Numbers of Transmigrants by Year Being Placed in Merangin Regency</i>	<i>85</i>
4. SOSIAL DAN KESEJAHTERAAN RAKYAT/SOCIAL AND WELFARE	87
4.1 PENDIDIKAN	94
<i>EDUCATION</i>	<i>94</i>
4.1.1 Jumlah Sekolah, Guru, dan Murid Taman Kanak-Kanak (TK) di Bawah Kementerian Pendidikan dan Kebudayaan Menurut Kecamatan di Kabupaten Merangin, 2019/2020 dan 2020/2021	94
<i>Number of Schools, Teachers, and Pupils in Kindergarten Under The Ministry of Education and Culture by Subdistrict in Merangin Regency, 2019/2020 and 2020/2021</i>	<i>94</i>

	Halaman Page
4.1.2	Jumlah Sekolah, Guru, dan Murid Raudatul Athfal (RA) di Bawah Kementerian Agama Menurut Kecamatan di Kabupaten Merangin, 2018/2019 dan 2019/2020 97 <i>Number of Schools, Teachers, and Pupils in Raudatul Athfal (RA) Under The Ministry of Religious Affairs by Subdistrict in Merangin Regency, 2018/2019 and 2019/2020 97</i>
4.1.3	Jumlah Sekolah, Guru, dan Murid Sekolah Dasar (SD) di Bawah Kementerian Pendidikan dan Kebudayaan Menurut Kecamatan di Kabupaten Merangin, 2019/2020 dan 2020/2021 98 <i>Number of Schools, Teachers, and Pupils in Primary Schools Under The Ministry of Education and Culture by Subdistrict in Merangin Regency, 2019/2020 and 2020/2021 98</i>
4.1.4	Jumlah Sekolah, Guru, dan Murid Madrasah Ibtidaiyah (MI) di Bawah Kementerian Agama Menurut Kecamatan Menurut Kecamatan di Kabupaten Merangin, 2018/2019 dan 2019/2020 101 <i>Number of Schools, Teachers, and Pupils in Madrasah Ibtidaiyah (MI) Under The Ministry of Religious Affairs by Subdistrict in Merangin Regency, 2018/2019 and 2019/2020 101</i>
4.1.5	Jumlah Sekolah, Guru, dan Murid Sekolah Menengah Pertama (SMP) di Bawah Kementerian Pendidikan dan Kebudayaan Menurut Kecamatan di Kabupaten Merangin, 2019/2020 dan 2020/2021 104 <i>Number of Schools, Teachers, and Pupils in Lower Secondary Schools Under The Ministry of Education and Culture by Subdistrict in Merangin Regency, 2019/2020 and 2020/2021 104</i>
4.1.6	Jumlah Sekolah, Guru, dan Murid Madrasah Tsanawiyah (MTs) di Bawah Kementerian Agama Menurut Kecamatan di Kabupaten Merangin, 2018/2019 dan 2019/2020 107 <i>Number of Schools, Teachers, and Pupils in Madrasah Tsanawiyah (MTs) Under The Ministry of Religious Affairs by Subdistrict in Merangin Regency, 2018/2019 and 2019/2020 107</i>
4.1.7	Jumlah Sekolah, Guru, dan Murid Sekolah Menengah Atas (SMA) di Bawah Kementerian Pendidikan dan Kebudayaan Menurut Kecamatan di Kabupaten Merangin, 2019/2020 dan 2020/2021 110 <i>Number of Schools, Teachers, and Pupils in Upper Secondary Schools Under The Ministry of Education and Culture by Subdistrict in Merangin Regency, 2019/2020 and 2020/2021 110</i>

4.1.8	Jumlah Sekolah, Guru, dan Murid Sekolah Menengah Kejuruan (SMK) di Bawah Kementerian Pendidikan dan Kebudayaan Menurut Kecamatan di Kabupaten Merangin, 2019/2020 dan 2020/2021 <i>Number of Schools, Teachers, and Pupils in Vocational High Schools Under The Ministry of Education and Culture by Subdistrict in Merangin Regency, 2019/2020 and 2020/2021</i>	113 113
4.1.9	Jumlah Sekolah, Guru, dan Murid Madrasah Aliyah (MA) di Bawah Kementerian Agama Menurut Kecamatan di Kabupaten Merangin, 2018/2019 dan 2019/2020 <i>Number of Schools, Teachers, and Pupils in Madrasah Aliyah (MA) Under the Ministry of Religious Affairs by Subdistrict in Merangin Regency, 2018/2019 and 2019/2020</i>	116 116
4.1.10	Jumlah Desa ¹ /Kelurahan yang Memiliki Fasilitas Sekolah Menurut Kecamatan dan Tingkat Pendidikan di Kabupaten Merangin, 2018–2020 <i>Number of Villages¹ Having Educational Facilities by Subdistrict and Educational Level in Merangin Regency, 2018– 2020</i>	119 119
4.1.11	Angka Partisipasi Murni (APM) dan Angka Partisipasi Kasar (APK) Menurut Jenjang Pendidikan di Kabupaten Merangin, 2019 dan 2020 <i>Net Enrollment Rate and Gross Enrollment Rate by Educational Level in Merangin Regency, 2019 and 2020.....</i>	124 124
4.1.12	Banyaknya Tenaga Pengajar STKIP YPM Bangko Menurut Jurusan/Program Studi, 2020/2021 <i>Number of Teacher STKIP YPM Bangko by Education Qualification, 2020/2021</i>	125 125
4.1.13	Banyaknya Mahasiswa Baru STKIP YPM Bangko Menurut Jurusan/Program Studi, 2020/2021 <i>Number of Student STKIP YPM Bangko by Education Qualification, 2020/2021</i>	126 126
4.1.14	Banyaknya Lulusan Sarjana dan Diploma STKIP YPM Bangko Menurut Jurusan/Program Studi, 2020/2021 <i>Number of Bachelor and Diploma Graduates of STKIP YPM Bangko by Education Qualification, 2020/2021.....</i>	127 127

	Halaman Page
4.1.15 Banyaknya Dosen Sekolah Tinggi Agama Islam Bangko Menurut Jurusan/Program Studi, 2020/2021	128
<i>Number of Teacher in STAI Bangko by Education Qualification, 2020/2021</i>	<i>128</i>
4.1.16 Banyaknya Mahasiswa STAI Bangko Menurut Jurusan/Program Studi, 2020/2021	129
<i>Number of Student STAI Bangko by Education Qualification, 2020/2021</i>	<i>129</i>
4.1.17 Banyaknya Mahasiswa dan Lulusan STIKES Merangin Menurut Program Studi, 2020/2021	130
<i>Number of Students and Graduated of Health Science College by Study Program, 2020/2021</i>	<i>130</i>
4.1.18 Banyaknya Tenaga Pengajar STIKES Merangin Menurut Program Studi dan Tingkat Pendidikan, 2020/2021	132
<i>Number of Teacher of The Health Science College by Study Program and Education Qualification, 2020/2021</i>	<i>132</i>
4.1.19 Banyaknya Ruangan STIKES Merangin Menurut Klasifikasi, 2020	133
<i>Number of Room of The Health Science College by Qualification, 2020</i>	<i>133</i>
4.1.20 Banyaknya Jumlah Klasifikasi Buku di Perpustakaan Umum di Kabupaten Merangin, 2020.....	134
<i>The Number of Book Classifications in Public Library, 2020.....</i>	<i>134</i>
4.1.21 Banyaknya Majalah di Perpustakaan Umum di Kabupaten Merangin, 2009–2020.....	135
<i>Number of Magazine in Public Library in Merangin Regency, 2009–2020.....</i>	<i>135</i>
4.1.22 Banyaknya Anggota Perpustakaan Umum Menurut Tingkat Pendidikan dan Jenis Kelamin di Kabupaten Merangin, 2020.....	136
<i>Number of Members of Public Library by Educational Status and Sex in Merangin Regency, 2020.....</i>	<i>136</i>
4.1.23 Banyaknya Perpustakaan Desa Menurut Kecamatan di Kabupaten Merangin, 2020.....	137
<i>Number of The Village Library by Subdistrict in Merangin Regency, 2013–2020.....</i>	<i>137</i>

	Halaman Page
4.2 KESEHATAN	138
HEALTH.....	138
4.2.1 Jumlah Desa ¹ /Kelurahan Yang Memiliki Sarana Kesehatan Menurut Kecamatan di Kabupaten Merangin, 2018– 2020.....	138
<i>Number of Villages¹ Having Health Facilities by Subdistrict in Merangin regency, 2018– 2020.....</i>	<i>138</i>
4.2.2 Jumlah Tenaga Kesehatan Menurut Kecamatan di Kabupaten Merangin, 2020.....	144
<i>Number of Medical Personnel by Subdistrict in Merangin Regency, 2020.....</i>	<i>144</i>
4.2.3 Jumlah Rumah Sakit Umum, Rumah Sakit Khusus, Rumah Sakit/ Rumah Bersalin, Puskesmas, Klinik/Balai Kesehatan, Posyandu, dan Polindes Menurut Kecamatan di Kabupaten Merangin, 2019 dan 2020	145
<i>Number of General Hospital, Special Hospital, Maternity Hospital and Public Health Center, Medical Clinic, Integrated Service Post, Village maternity Cottage by Subdistrict in Merangin Regency, 2019 and 2020</i>	<i>145</i>
4.2.4 Jumlah Persalinan Menurut Lingkungan Puskesmas di Kabupaten Merangin, 2020.....	148
<i>Number of Birth by Public Health Center in Merangin Regency, 2020....</i>	<i>148</i>
4.2.5 Jumlah Anak Lahir Hidup dan Lahir Mati Menurut Lingkungan Puskesmas di Kabupaten Merangin, 2020.....	149
<i>Number of Live Birth and Still Birth by Public Health Center in Merangin Regency, 2020</i>	<i>149</i>
4.2.6 Jumlah Bayi Lahir, Bayi Berat Badan Lahir Rendah (BBLR), dan Bergizi Kurang di Kabupaten Merangin, 2014–2020.....	150
<i>Number of Births, Babies with Low Birth Weights (LBW), and Malnutrition in Merangin Regency, 2014–2020.....</i>	<i>150</i>
4.2.7 Jumlah Ibu Hamil, Melakukan Kunjungan K1, Melakukan Kunjungan K4, Kurang Energi Kronis (KEK), dan Mendapat Tablet Zat Besi (Fe) di Kabupaten Merangin, 2014–2020	151
<i>Number of Pregnant Women, Those with One Visit and Four Visits of Antenatal Care, Chronic Energy Deficiency (CED), and Receiving Iron Supplement in Merangin Regency, 2014–2020</i>	<i>151</i>

	Halaman Page
4.2.8 Jumlah Penderita Penyakit Menurut Jenis Penyakit di Kabupaten Merangin, 2020.....	152
<i>Number of Patient Disease by Type of Disease in Merangin Regency, 2020.....</i>	<i>152</i>
4.2.9 Banyaknya Klinik Dan Akseptor Keluarga Berencana Baru Dalam Kabupaten Merangin, Tahun 2020	155
<i>Number Of Family Planning Clinic And New Acceptor in Merangin Regency, 2020</i>	<i>155</i>
4.2.10 Target, Realisasi dan Persentase Akseptor KB Baru di Kabupaten Merangin, 2020.....	156
<i>Target, Realization and Percentage Of New Family Planning Acceptor in Merangin Regency, 2020.....</i>	<i>156</i>
4.2.11 Jumlah Klinik dan Akseptor Keluarga Berencana Aktif Menurut Kecamatan di Kabupaten Merangin, 2020	157
<i>Number of Family Planning Clinic and Active Acceptor by Subdistrict in Merangin Regency, 2020.....</i>	<i>157</i>
4.2.12 Target, Realisasi dan Persentase Akseptor KB Aktif di Kabupaten Merangin, 2020.....	158
<i>Target, Realization and Percentage of Active Family Planning Acceptor in Merangin Regency, 2020.....</i>	<i>158</i>
4.2.13 Jumlah PUS, Realisasi dan Persentase Akseptor KB Aktif di Kabupaten Merangin, 2020.....	159
<i>Number of Couples of Childbearing Age, Realization and Percentage of Active Family Planning Acceptor in Merangin Regency, 2020.....</i>	<i>159</i>
4.2.14 Banyaknya Akseptor KB Baru Menurut Alat Kontrasepsi yang Dipergunakan di Kabupaten Merangin, 2020.....	160
<i>Number of New Acceptor by Contraseptive Method in Merangin Regency, 2020</i>	<i>160</i>
4.2.15 Banyaknya Akseptor KB Aktif Menurut Alat Kontrasepsi yang Dipergunakan di Kabupaten Merangin, 2020.....	162
<i>Number of Active Acceptor by Contraseptive Method in Merangin Regency, 2020</i>	<i>162</i>
4.2.16 Banyaknya Pasien Rawat Inap di Rumah Sakit DKT di Kabupaten Merangin, 2020.....	164
<i>Number of Patient in DKT Hospital in Merangin Regency, 2020.....</i>	<i>164</i>

	Halaman Page
4.2.17 Banyaknya Pasien Rawat Jalan di Rumah Sakit DKT di Kabupaten Merangin, 2020.....	165
<i>Number of General Patient in DKT Hospital in Merangin Regency, 2020</i>	165
4.2.18 Banyaknya Pasien Rawat Inap dengan Kartu BPJS di RSD Kol. Abunjani di Kabupaten Merangin, 2020	166
<i>Number of Patient with Health Insurance in Kol. Abunjani Hospital in Merangin Regency, 2020</i>	166
4.2.19 Banyaknya Pasien Rawat Jalan dengan Kartu BPJS di RSD Kol. Abunjani di Kabupaten Merangin, 2020	167
<i>Number of Out Patient with Health Insurance in Kol. Abunjani Hospital in Merangin Regency, 2020</i>	167
4.2.20 Banyaknya Pasien Rawat Jalan Umum di RSD Kol. Abunjani di Kabupaten Merangin, 2020.....	168
<i>Number of Out General Patient in Kol. Abunjani Hospital in Merangin Regency, 2020</i>	168
4.3 AGAMA DAN SOSIAL LAINNYA	169
RELIGION AND OTHER SOCIAL AFFAIRS	169
4.3.1 Jumlah Desa ¹ /Kelurahan yang Mengalami Bencana Alam ² Menurut Kecamatan di Kabupaten Merangin, 2018-2020.....	169
<i>Number of Villages¹ that Had Natural Disaster² by Subdistrict in Merangin Regency, 2018-2020</i>	169
4.3.2 Banyaknya Jemaah Haji Menurut Kecamatan dan Jenis Kelamin di Kabupaten Merangin, 2020.....	172
<i>Number of Moslem Pilgrims by Subdistrict and Sex in Merangin Regency, 2020</i>	172
4.3.3 Banyaknya Jemaah Haji yang Meninggal/Hilang Menurut Jenis Kelamin di Kabupaten Merangin, 2006-2020.....	173
<i>Number of Moslem Pilgrims who Died/Lost by Sex in Merangin Regency, 2006-2020</i>	173
4.3.4 Banyaknya Jemaah Haji yang Diberangkatkan ke Tanah Suci Menurut Kecamatan dan Jenis Pekerjaan di Kabupaten Merangin, 2020.....	174
<i>Number of Moslem Pilgrims Which Dispatched to The Holy Land by Subdistrict and Type of Employment in Merangin Regency, 2020</i>	174

4.3.5	Banyaknya Jemaah Haji yang Diberangkatkan ke Tanah Suci Menurut Kecamatan dan Kelompok Umur di Kabupaten Merangin, 2020	176
	<i>Number of Moslem Pilgrims Which Dispatched to The Holy Land by Subdistrict and Age in Merangin Regency, 2020</i>	<i>176</i>
4.3.6	Banyaknya Jemaah Haji yang Diberangkatkan ke Tanah Suci Menurut Kecamatan dan Kelompok Pendidikan di Kabupaten Merangin, 2020	177
	<i>Number of Moslem Pilgrims Which Dispatched to The Holy Land by Subdistrict and Type of Education in Merangin Regency, 2020</i>	<i>177</i>
4.3.7	Daftar Calon Jemaah Haji Menurut Kecamatan dan Jenis Kelamin di Kabupaten Merangin dengan Perkiraan Keberangkatan Tahun 2021	178
	<i>List of Moslem Pilgrims by Subdistrict and Sex in Merangin Regency with an Estimated Departure in 2021</i>	<i>178</i>
4.4	KEMISKINAN	179
	POVERTY	179
4.4.1	Garis Kemiskinan, Jumlah, dan Persentase Penduduk Miskin di Kabupaten Merangin, 2013–2020	179
	<i>Poverty Line, Number, and Percentage of Poor People in Merangin Regency, 2013–2020</i>	<i>179</i>
4.4.2	Indeks Kedalaman Kemiskinan dan Indeks Keparahan Kemiskinan di Kabupaten Merangin, 2013–2020	180
	<i>Poverty Gap Index and Poverty Severity Index in Merangin Regency, 2013–2020</i>	<i>180</i>
5.	PERTANIAN, KEHUTANAN, PETERNAKAN, DAN PERIKANAN/ AGRICULTURE, FORESTRY, LIVESTOCK, AND FISHERY	181
5.1	HORTIKULTURA	188
	HORTICULTURE	188
5.1.1	Luas Panen Tanaman Sayuran Menurut Kecamatan dan Jenis Tanaman di Kabupaten Merangin (ha), 2019 dan 2020	188
	<i>Harvested Area of Vegetables by Subdistrict and Kind of Plant in Merangin Regency (ha), 2019 and 2020</i>	<i>188</i>

	Halaman Page
5.1.2	Produksi Tanaman Sayuran Menurut Kecamatan dan Jenis Tanaman di Kabupaten Merangin (kuintal), 2019 dan 2020 192 <i>Production of Vegetables by Subdistrict and Kind of Plant in Merangin Regency (quintal), 2019 dan 2020..... 192</i>
5.1.3	Luas Panen Tanaman Sayuran dan Buah-buahan Semusim Menurut Jenis Tanaman (ha), 2019–2020..... 196 <i>Harvested Area of Seasonal Vegetables and Fruits by Kind of Plant in Merangin Regency (ha), 2019–2020..... 196</i>
5.1.4	Produksi Tanaman Sayuran dan Buah-buahan Semusim Menurut Jenis Tanaman (kuintal), 2019–2020 197 <i>Production of Seasonal Vegetables and Fruits by Kind of Plant (quintal), 2019–2020 197</i>
5.1.5	Luas Panen Tanaman Biofarmaka Menurut Kecamatan dan Jenis Tanaman di Kabupaten Merangin (m ² /pohon), 2019 dan 2020 198 <i>Harvested Area of Medicinal Plants by Subdistrict and Kind of Plant in Merangin Regency (m²/tree), 2019 and 2020 198</i>
5.1.6	Produksi Tanaman Biofarmaka Menurut Kecamatan dan Jenis Tanaman di Kabupaten Merangin (kg), 2019 and 2020..... 201 <i>Production of Medicinal Plants by Subdistrict and Kind of Plant in Merangin Regency (kg), 2019 and 2020 201</i>
5.1.7	Luas Panen Tanaman Biofarmaka Menurut Jenis Tanaman di Kabupaten Merangin (m ² /pohon), 2019–2020..... 204 <i>Harvested Area of Medicinal Plants by Kind of Plant in Merangin Regency (m²/tree), 2019–2020..... 204</i>
5.1.8	Produksi Tanaman Biofarmaka Menurut Jenis Tanaman di Kabupaten Merangin (kg), 2019–2020 205 <i>Production of Medicinal Plants by Kind of Plant in Merangin Regency (kg), 2019–2020 205</i>
5.1.9	Luas Panen Tanaman Hias Menurut Kecamatan dan Jenis Tanaman di Kabupaten Merangin (m ²), 2019 and 2020..... 206 <i>Harvested Area of Ornamental Plants by Subdistrict and Kind of Plant in Merangin Regency (m²), 2019 and 2020 206</i>
5.1.10	Produksi Tanaman Hias Menurut Kecamatan dan Jenis Tanaman di Kabupaten Merangin (tangkai), 2019 and 2020 209 <i>Production of Ornamental Plants by Subdistrict and Kind of Plant in Merangin Regency (stalks), 2019 and 2020 209</i>

	Halaman Page
5.1.11 Luas Panen Tanaman Hias Menurut Jenis Tanaman di Kabupaten Merangin (m ²), 2017–2020	212
<i>Harvested Area of Ornamental Plants by Kind of Plant in Merangin Regency (m²), 2017–2020.....</i>	212
5.1.12 Produksi Tanaman Hias Menurut Jenis Tanaman di Kabupaten Merangin (tangkai), 2017–2020.....	213
<i>Production of Ornamental Plants by Kind of Plant in Merangin Regency (stalks), 2017–2020.....</i>	213
5.1.13 Produksi Buah-buahan Menurut Kecamatan dan Jenis Tanaman di Kabupaten Merangin (kuintal), 2019 and 2020	214
<i>Production of Fruits by Subdistrict and Kind of Plant in Merangin Regency (quintal), 2019 and 2020.....</i>	214
5.1.14 Produksi Buah–Buahan dan Sayuran Tahunan Menurut Jenis Tanaman di Kabupaten Merangin (kuintal), 2016–2020	218
<i>Production of Annual Fruits and Vegetables by Kind of Plant in Merangin Regency (quintal), 2016–2020.....</i>	218
5.1.15 Produksi Jagung dan Kedelai Menurut Kecamatan di Kabupaten Merangin (kuintal), 2019 and 2020	219
<i>Production of Maize and Soybeans by Subdistrict in Merangin Regency (quintal), 2019 and 2020.....</i>	219
5.1.16 Luas Panen, Produksi dan Rata-rata Produksi Padi Sawah Menurut Kecamatan di Kabupaten Merangin, 2020	220
<i>Harvested Area, Production and Yield Rate of Wetland Paddy by Subdistrict in Merangin Regency, 2020.....</i>	220
5.1.17 Luas Panen, Produksi dan Rata-rata Produksi Padi Ladang Menurut Kecamatan di Kabupaten Merangin, 2020	221
<i>Harvested Area, Production and Yield Rate of Dryland Paddy by Subdistrict in Merangin Regency, 2020.....</i>	221
5.1.18 Luas Panen, Produksi dan Rata-rata Produksi Padi (Sawah+Ladang) Menurut Kecamatan di Kabupaten Merangin, 2020.....	222
<i>Harvested Area, Production and Yield Rate of Paddy (Wetland+ Dryland) by Subdistrict in Merangin Regency, 2020.....</i>	222
5.1.19 Luas Panen Jagung, Kedelai, Kacang Tanah, Kacang Hijau, Ubi Kayu, Ubi Jalar Menurut Kecamatan di Kabupaten Merangin (Ha), 2020	223
<i>Harvested Area of Maize, Soybean, Peanut, Mungbean, Cassava and Sweet Potato by Subdistrict in Merangin Regency (Ha), 2020</i>	223

	Halaman Page
5.1.20	Produksi Panen Jagung, Kedelai, Kacang Tanah, Kacang Hijau, Ubi Kayu, Ubi Jalar Menurut Kecamatan di Kabupaten Merangin (Ton), 2020 224 <i>Production of Maize, Soybean, Peanut, Mungbean, Cassava and Sweet Potato by Subdistrict in Merangin Regency (Ton), 2020..... 224</i>
5.1.21	Rata-rata Produksi Panen Jagung, Kedelai, Kacang Tanah, Kacang Hijau, Ubi Kayu, Ubi Jalar Menurut Kecamatan di Kabupaten Merangin (Kw/Ha), 2020..... 225 <i>Yield Rate of Maize, Soybean, Peanut, Mungbean, Cassava and Sweet Potato by Subdistrict in Merangin Regency (Kw/Ha), 2020 225</i>
5.2	PERKEBUNAN..... 226
	ESTATE CROPS 226
5.2.1	Luas Areal Tanaman Perkebunan Menurut Kecamatan dan Jenis Tanaman di Kabupaten Merangin (ribu ha), 2019 dan 2020..... 226 <i>Planted Area of Estate Crops by Subdistrict and Type of Crops in Merangin Regency (thousand ha), 2019 dan 2020..... 226</i>
5.2.2	Produksi Perkebunan Menurut Kecamatan dan Jenis Tanaman di Kabupaten Merangin (ton), 2019 dan 2020 230 <i>Production of Estate by Subdistrict and Type of Crops in Merangin Regency (ton), 2019 and 2020..... 230</i>
5.2.3	Luas Tanaman Perkebunan Rakyat Menurut Kecamatan dan Jenis Tanaman di Kabupaten Merangin (Ha), 2020 234 <i>Planted Area of Smallholder's Estate Crops by Subdistrict and Kind of Crop in Merangin Regency (Ha), 2020 234</i>
5.2.4	Produksi Tanaman Perkebunan Rakyat Menurut Kecamatan dan Jenis Tanaman di Kabupaten Merangin (ton), 2020..... 237 <i>Production of Smallholder's Estate Crops by Subdistrict and Kind of Crop in Merangin Regency (ton), 2020..... 237</i>
5.2.5	Perkembangan Luas Tanaman Karet Tua di Kabupaten Merangin (Ha), 2016-2020 240 <i>Growth of The Old Rubber Area in Merangin Regency (Ha), 2016-2020 240</i>

	Halaman Page
5.3 PETERNAKAN DAN PERIKANAN	241
LIVESTOCK AND FISHERY	241
5.3.1 Populasi Ternak dan Unggas Menurut Jenis Ternak di Kabupaten Merangin, 2016-2020	241
<i>Livestock and Poultry Population by Kind of Cattle in Merangin Regency, 2016-2020.....</i>	<i>241</i>
5.3.2 Populasi Ternak Menurut Kecamatan dan Jenis Ternak di Kabupaten Merangin, 2020.....	242
<i>Livestock Population by Subdistrict and Kind of Livestock in Merangin Regency, 2020</i>	<i>242</i>
5.3.3 Populasi Unggas Menurut Kecamatan dan Jenis Unggas di Kabupaten Merangin, 2020.....	243
<i>Poultry Population by Subdistrict and Kind of Poultry in Merangin Regency, 2020</i>	<i>243</i>
5.3.4 Jumlah Ternak yang Dipotong Menurut Kecamatan dan Jenis Ternak di Luar RPH di Kabupaten Merangin, 2020	244
<i>Livestock Slaughtered by Subdistrict and Kind of Livestock Out of RPH in Merangin Regency, 2020.....</i>	<i>244</i>
5.3.5 Produksi Daging dan Telur di Kabupaten Merangin, 2016-2020	245
<i>Production of Meat and Egg in Merangin Regency, 2016-2020.....</i>	<i>245</i>
5.3.6 Banyaknya Pematangan Ternak di Dalam RPH di Kabupaten Merangin, 2020.....	246
<i>Number of Livestock Slaughtered in RPH in Merangin Regency, 2020...</i>	<i>246</i>
5.3.7 Banyaknya Jenis Alat Penangkapan Ikan Menurut Kecamatan di Kabupaten Merangin, 2020	247
<i>Number of Fishing Equipment by Subdistrict in Merangin Regency, 2020.....</i>	<i>247</i>
5.3.8 Luas Area Budidaya Perairan Umum, Kolam, Keramba Jaring Apung (KJA) dan Mina Padi di Kabupaten Merangin, 2020.....	249
<i>Area of Public Water, Fresh Water Pond, Floating Cage Net and Mina Paddy in Merangin Regency, 2020.....</i>	<i>249</i>
5.3.9 Produksi Budidaya Ikan di Perairan Umum, Kolam, Keramba Jaring Apung (KJA) dan Mina Padi di Kabupaten Merangin (Ton), 2020.....	250
<i>Fisheries Production in Public Water, Fresh Water Pond, Floating Cage Net and Mina Paddy in Merangin Regency (Ton), 2020</i>	<i>250</i>

	Halaman Page
5.3.10	Kebutuhan Benih Ikan di Kabupaten Merangin, 2016-2020 251
	<i>Number of Fish Baby Needs in Merangin Regency, 2016-2020 251</i>
6.	PERTAMBANGAN DAN ENERGI/MINING AND ENERGY 253
6.1.1	Daya Terpasang, Produksi, dan Distribusi Listrik PT. PLN (Persero) pada Cabang/Ranting PLN Menurut Kecamatan di Kabupaten Merangin, 2020 259
	<i>Installed Electricity Power, Production, and Distribution of PT. PLN (Persero) at PLN Branch by Subdistrict in Merangin Regency, 2020 259</i>
6.1.2	Jumlah Pelanggan Listrik Menurut Kecamatan di Kabupaten Merangin, 2016–2020 260
	<i>Number of Electricity Customers by Subdistrict in Merangin Regency, 2016–2020 260</i>
6.1.3	Jumlah Pelanggan dan Energi Listrik yang Digunakan Menurut Kelompok Tarif di Kabupaten Merangin, 2020..... 261
	<i>Number of Customers and Electric Power Used by Rate Group in Merangin Regency, 2020..... 261</i>
6.1.4	Jumlah Pelanggan dan Nilai Listrik Terpakai di KabupatenMerangin, 2020 263
	<i>Number of Customers and Electric Power Consumption Value in Merangin Regency, 2020 263</i>
6.2.1	Jumlah Pelanggan dan Air yang Disalurkan Menurut Kecamatan di Kabupaten Merangin, 2020..... 265
	<i>Number of Customers and Distributed Water by Subdistrict in Merangin Regency, 2020..... 265</i>
6.2.2	Jumlah Produksi Air Minum yang Dijual dan Nilai Produksi Air Minum di Kabupaten Merangin, 2020 266
	<i>Number of Production and Value of Water Supply in Merangin Regency, 2020 266</i>
6.2.3	Jumlah Pelanggan Air Minum Menurut Kecamatan di Kabupaten Merangin, 2016–2020 267
	<i>Number of Water Customers by Subdistrict in Merangin Regency, 2016–2020 267</i>

	Halaman Page	
6.2.4	Produksi Air Minum yang Dijual Menurut Kecamatan di Kabupaten Merangin, 2016–2020 <i>Sold of Production Water Supply by Subdistrict in Merangin Regency, 2016–2020</i>	268 268
6.3.1	Banyaknya Perusahaan Industri Makanan Menurut Kecamatan di Kabupaten Merangin, 2020..... <i>Number of Food Product Manufacturing by Subdistrict in Merangin Regency, 2020</i>	269 269
6.3.2	Banyaknya Perusahaan Industri Non Makanan Menurut Kecamatan di Kabupaten Merangin, 2020..... <i>Number of Non Food Product Manufacturing by Subdistrict in Merangin Regency, 2020</i>	278 278
7.	INDUSTRI MANUFAKTUR/MANUFACTURING INDUSTRY	289
7.1	Jumlah Rumah Makan/Restoran menurut Kecamatan di Kabupaten Merangin, 2017–2020 <i>Number of Restaurants by Subdistrict in Merangin Regency, 2017–2020</i>	296 296
7.2	Banyaknya Sarana Wisata di Kabupaten Merangin, 2017–2020 <i>Number of Tourism Facilities in Merangin Regency, 2017–2020</i>	297 297
7.3	Banyaknya Wisatawan Nusantara yang Berkunjung di Kabupaten Merangin, 2020..... <i>Number of Domestic Tourism who Visited in Merangin Regency, 2020.</i>	298 298
7.4	Tingkatan dan Lokasi Hotel Menurut Hotel/Penginapan di Kabupaten Merangin, 2020..... <i>Level and Location of Hotel by Hotel/Hostelry in Merangin Regency, 2020</i>	299 299
7.5	Jumlah Kamar dan Tempat Tidur Menurut Hotel/ Penginapan di Kabupaten Merangin, 2020..... <i>Number of Rooms and Beds by Hotel/Hostelry in Merangin Regency, 2020</i>	300 300

8.	TRANSPORTASI DAN KOMUNIKASI/TRANSPORTATION AND COMMUNICATION	301
8.1	TRANSPORTASI.....	307
	TRANSPORTATION	307
8.1.1	Panjang Jalan ¹ Menurut Tingkat Kewenangan Pemerintahan di Kabupaten Merangin (km), 2018–2020	307
	<i>Length of Roads by Level of Government Authority in Merangin Regency (km), 2018–2020.....</i>	<i>307</i>
8.1.2	Panjang Jalan Menurut Jenis Permukaan Jalan di Kabupaten Merangin (km), 2018–2020	308
	<i>Length of Roads by Type of Road Surface in Merangin Regency (km), 2018–2020</i>	<i>308</i>
8.1.3	Panjang Jalan Menurut Kondisi Jalan di Kabupaten Merangin (km), 2018–2020	309
	<i>Length of Roads by Condition of Roads in Merangin Regency (km), 2018–2020</i>	<i>309</i>
8.1.4	Panjang Jalan Menurut Kelas Jalan di Kabupaten Merangin (km), 2018–2020.....	310
	<i>Length of Roads by Class of Roads in Merangin Regency (km), 2018–2020</i>	<i>310</i>
8.1.5	Banyaknya dan Panjang Jembatan di Kabupaten Merangin, 2009–2020	311
	<i>Numbers of Bridge and Length in Merangin Regency, 2009–2020</i>	<i>311</i>
8.1.6	Perkembangan Panjang Jalan Menurut Kelas Jalan di Kabupaten Merangin (km), 2015–2020	312
	<i>Growth of Length Roads by Class in Merangin Regency, 2015–2020</i>	<i>312</i>
9.	PERBANKAN, KOPERASI, DAN HARGA-HARGA/BANKING, COOPERATIVE, AND PRICES	313
9.1	Jumlah Koperasi Menurut Kecamatan di Kabupaten Merangin, 2019	319
	<i>Number of Cooperative by Subdistrict in Merangin Regency, 2019.....</i>	<i>319</i>
9.2	Jumlah Koperasi Menurut Jenis Koperasi dan Keaktifan di Kabupaten Merangin, 2019.....	320
	<i>Number of Cooperative by Kind of Cooperative and Active Specification in Merangin Regency, 2019.....</i>	<i>320</i>

	Halaman
	Page
9.3	Realisasi Penerimaan Daerah Kabupaten Merangin, 2020 321 <i>Realization of Regions Receipts of Merangin Regency, 2020</i> 321
9.4	Realisasi Pengeluaran Daerah Kabupaten Merangin, 2020 322 <i>Realization of Regions Expenditure of Merangin Regency, 2020</i> 322
9.5	Realisasi Penerimaan Pajak Daerah Menurut Jenis di Kabupaten Merangin, 2020..... 323 <i>Realization Kind of Regional Tax Receipt by Type in Merangin Regency, 2020</i> 323
9.6	Realisasi Penerimaan Retribusi Daerah Menurut Jenis di Kabupaten Merangin, 2020..... 324 <i>Realization of Regions Retribution Receipt by Type of Merangin Regency, 2020</i> 324
9.7	Realisasi Penerimaan Pajak Menurut Jenis Pajak dan Bulan di Kantor Pelayanan Pajak Pratama Bangko (Rupiah), 2020 327 <i>Realization of Tax Receipt by Kind and Month in Tax Office Bangko (Rupiah), 2020</i> 327
9.8	Penerimaan PBB menurut Sektor di Kabupaten Merangin (Rupiah), 2020 330 <i>Acceptance of Property Tax by Sector in Merangin Regency, (Rupiah) 2020</i> 330
9.9	Posisi Pinjaman Menurut Bulan pada BRI Cabang Bangko di Kabupaten Merangin, 2020..... 331 <i>Loan Outstanding by Month of BRI Regional Bangko in Merangin Regency, 2020</i> 331
9.10	Posisi Pinjaman Kupedes pada Unit BRI Menurut Bulan di Kabupaten Merangin, 2020..... 332 <i>Outstanding of Kupedes Loan by Month of BRI Regional Bangko in Merangin Regency, 2020</i> 332
9.11	Posisi Simpanan Menurut Bulan pada BRI Cabang Bangko di Kabupaten Merangin, 2020..... 333 <i>Outstanding of Saving by Month of BRI Regional Bangko in Merangin Regency, 2020</i> 333

	Halaman Page	
9.12	Realisasi Pinjaman Menurut Bulan pada BNI'46 Cabang Bangko di Kabupaten Merangin, 2020.....	334
	<i>Loan Realization by Month of BNI'46 Bangko Branch in Merangin Regency, 2020</i>	334
9.13	Banyaknya Tabungan pada BNI'46 Cabang Bangko Menurut Bulan dan Jenis Tabungan di Kabupaten Merangin, 2020.....	335
	<i>Number of Saving by Kind of Saving, Month in BNI'46 Bangko Branch in Merangin Regency, 2020</i>	335
9.14	Jumlah Kantor Bank Menurut Kelompok Bank di Kabupaten Merangin, 2015-2020	336
	<i>Number of Bank Offices by Bank Group in Merangin Regency, 2015-2020</i>	336
9.15	Jumlah Pinjaman Bank Umum Menurut Lapangan Usaha di Kabupaten Merangin (juta rupiah), 2020.....	342
	<i>Amount of Commercial Bank Loans by Industry in Merangin Regency (million rupiah), 2020</i>	342
9.16	Jumlah Pinjaman Bank Umum Berdasarkan Penggunaan (KI/KMK/KK) di Kabupaten Merangin (rupiah), 2020	345
	<i>Amount of Commercial Bank Loans Based on Usage (KI/KMK/KK) in Merangin Regency (rupiah), 2020</i>	345
9.17	Jumlah Pinjaman Rupiah Bank Umum Berdasarkan Skala Bisnis (UMKM dan Non UMKM) di Kabupaten Merangin (rupiah), 2020.....	347
	<i>Amount of Commercial Bank Loan in Rupiah Based on Business Scale (UMKM and Non UMKM) in Merangin Regency (rupiah), 2020</i>	347
9.18	Posisi Pinjaman Rupiah Bank Umum pada UMKM Menurut Lapangan Usaha di Kabupaten Merangin (juta rupiah), 2020	349
	<i>Commercial Bank Loan Position at UMKM by Industry in Merangin Regency (million rupiah), 2020</i>	349
9.19	Posisi Pinjaman Rupiah Bank Umum pada UMKM Menurut Jenis Penggunaan di Kabupaten Merangin (rupiah), 2020	352
	<i>Position of Commercial Bank Rupiah Loans to UMKM by Type of Use in Merangin Regency (rupiah), 2020</i>	352

9.20	Posisi Pinjaman (Rupiah dan Valuta Asing) yang Diberikan oleh Bank Konvensional - Persero menurut Jenis Penggunaan dan Bulan di Kabupaten Merangin (rupiah), 2020.....	354
	<i>Loan positions (Rupiah and Foreign Currency) Provided by Conventional Banks - Persero according to Type of Use and Month in Merangin Regency (rupiah), 2020.....</i>	<i>354</i>
9.21	Posisi Pinjaman (Rupiah dan Valuta Asing) yang Diberikan oleh Bank Umum Konvensional - Pembangunan Daerah menurut Jenis Penggunaan dan Bulan di Kabupaten Merangin (rupiah), 2020.....	356
	<i>Loan positions (Rupiah and Foreign Exchange) Provided by Conventional Commercial Banks - Regional Development by Type of Use and Month in Merangin Regency (rupiah), 2020.....</i>	<i>356</i>
9.22	Jumlah Rekening dan Nominal Giro Bank Umum di Kabupaten Merangin (rupiah), 2020.....	358
	<i>Number of Accounts and Current Accounts of Commercial Banks in Merangin Regency (rupiah), 2020.....</i>	<i>358</i>
9.23	Jumlah Rekening dan Nominal Tabungan Bank Umum di Kabupaten Merangin (rupiah), 2020.....	359
	<i>Number of Accounts and Nominal of Commercial Bank Savings in Merangin Regency (rupiah), 2020.....</i>	<i>359</i>
9.24	Jumlah Rekening dan Nominal Deposito Bank Umum di Kabupaten Merangin (rupiah), 2020.....	360
	<i>Number of Accounts and Nominal Deposits for Commercial Banks in Merangin Regency (rupiah), 2020.....</i>	<i>360</i>
9.25	Posisi Pinjaman yang Diberikan oleh Bank Perkreditan Rakyat (BPR) pada Kelompok BPR/BPRS menurut Jenis Penggunaan di Kabupaten Merangin (ribu rupiah), 2020	361
	<i>Position of Loans Provided by Rural Banks (BPR) to BPR / BPRS Groups by Type of Use in Merangin Regency (thousand rupiah), 2020.....</i>	<i>361</i>
9.26	Jumlah Rekening dan Nominal Tabungan Bank Perkreditan Rakyat (BPR) di Kabupaten Merangin (ribu rupiah), 2020	363
	<i>Number of Accounts and Nominal of Rural Bank (BPR) Savings in Merangin Regency (thousand rupiah), 2020.....</i>	<i>363</i>

	Halaman Page
9.27	Jumlah Rekening dan Nominal Deposito Bank Perkreditan Rakyat (BPR) di Kabupaten Merangin (ribu rupiah), 2020..... 364 <i>Number of Accounts and Deposit Nominal for Rural Banks (BPR) in Merangin Regency (thousand rupiah), 2020..... 364</i>
10.	PENGELUARAN PENDUDUK/POPULATION EXPENDITURE 365
10.1	Rata-rata Pengeluaran per Kapita Sebulan Menurut Kelompok Komoditas (rupiah) di Kabupaten Merangin, 2019 dan 2020 371 <i>Monthly Average Expenditure per Capita by Commodity Group (rupiahs) in Merangin Regency, 2019 and 2020 371</i>
10.2	Persentase Pengeluaran per Kapita Sebulan Menurut Kelompok Komoditas di Kabupaten Merangin, 2019 dan 2020 372 <i>Percentage of Monthly Expenditure per Capita by Commodity Group in Merangin Regency, 2019 and 2020 372</i>
10.3	Persentase Penduduk Menurut Golongan Pengeluaran Per Kapita Sebulan di Kabupaten Merangin, 2019 dan 2020..... 373 <i>Percentage of Population by Per Capita Spending Group a Month in Merangin Regency, 2019 and 2020..... 373</i>
11.	PERDAGANGAN/TRADE 375
11.1	Jumlah Sarana Perdagangan Menurut Jenisnya di Kabupaten Merangin, 2017–2020 380 <i>Number of Trading Facilities by Type of Facility in Merangin Regency, 2017–2020 380</i>
11.2	Banyaknya Surat Izin Usaha Perdagangan (SIUP) yang Diterbitkan di Kabupaten Merangin, 2014–2020 381 <i>Number of Trade License Issued in Merangin Regency, 2014–2020..... 381</i>
11.3	Banyaknya Pasar menurut Kecamatan di Kabupaten Merangin, 2020 382 <i>Number of Market by Subdistrict in Merangin Regency, 2020..... 382</i>

12.	SISTEM NERACA REGIONAL/SYSTEM OF REGIONAL ACCOUNTS	383
12.1	PRODUK DOMESTIK REGIONAL BRUTO PROVINSI	390
	PROVINCIAL GROSS REGIONAL DOMESTIC PRODUCT.....	390
12.1.	Produk Domestik Regional Bruto Atas Dasar Harga Berlaku Menurut Lapangan Usaha di Kabupaten Merangin (miliar rupiah), 2016–2020	390
	<i>Gross Regional Domestic Product at Current Market Prices by Industry in Merangin Regency (billion rupiahs), 2016–2020</i>	<i>390</i>
12.2	Produk Domestik Regional Bruto Atas Dasar Harga Konstan 2010 Menurut Lapangan Usaha di Kabupaten Merangin (miliar rupiah), 2016–2020.....	392
	<i>Gross Regional Domestic Product at 2010 Constant Market Prices by Industry in Merangin Regency (billion rupiahs), 2016–2020.....</i>	<i>392</i>
12.3	Distribusi Persentase Produk Domestik Regional Bruto Atas Dasar Harga Berlaku Menurut Lapangan Usaha di Kabupaten Merangin, 2016–2020.....	394
	<i>Percentage Distribution of Gross Regional Domestic Product at Current Market Prices by Industry in Merangin Regency, 2016–2020</i>	<i>394</i>
12.4	Laju Pertumbuhan Produk Domestik Regional Bruto Atas Dasar Harga Konstan 2010 Menurut Lapangan Usaha di Kabupaten Merangin (persen), 2016–2020	396
	<i>Growth Rate of Gross Regional Domestic Product at 2010 Constant Market Prices by Industry in Merangin Regency (percent), 2016–2020 ..</i>	<i>396</i>
12.5	Produk Domestik Regional Bruto Atas Dasar Harga Berlaku Menurut Jenis Pengeluaran di Kabupaten Merangin (miliar rupiah), 2016–2020	398
	<i>Gross Regional Domestic Product at Current Market Prices by Type of Expenditure in Merangin Regency (billion rupiahs), 2016–2020.....</i>	<i>398</i>
12.6	Produk Domestik Regional Bruto Atas Dasar Harga Konstan 2010 Menurut Jenis Pengeluaran (miliar rupiah), 2016–2020.....	399
	<i>Gross Regional Domestic Product at 2010 Constant Market Prices by Type of Expenditure (billion rupiahs), 2016–2020.....</i>	<i>399</i>

	Halaman Page
13. PERBANDINGAN ANTAR KABUPATEN/KOTA/ REGENCY/MUNICIPAL COMPARISON.....	401
13.1 Jumlah Penduduk Menurut Kabupaten/Kota di Provinsi Jambi (ribu), 2016–2020	408
<i>Population by Regency/Municipality in Jambi Province (thousand), 2016–2020</i>	<i>408</i>
13.2 Laju Pertumbuhan Produk Domestik Regional Bruto Atas Dasar Harga Konstan 2010 Menurut Kabupaten/Kota di Provinsi Jambi (persen), 2016–2020	409
<i>Rate of Growth of Gross Regional Domestic Products at Constant 2010 Prices by Regency/Municipality in Jambi Province (percent), 2016– 2020</i>	<i>409</i>
13.3 Jumlah Penduduk Miskin Menurut Kabupaten/Kota di Provinsi Jambi (ribu), 2016–2020.....	410
<i>Number of Poor Population by Regency/Municipality in Jambi Province (thousand), 2016–2020.....</i>	<i>410</i>
13.4 Persentase Penduduk Miskin Menurut Kabupaten/Kota di Provinsi Jambi, 2016–2020.....	411
<i>Percentage of Poor Population by Regency/Municipality in Jambi Province, 2016–2020</i>	<i>411</i>
13.5 Indeks Pembangunan Manusia Menurut Kabupaten/Kota di Provinsi Jambi, 2016–2020.....	412
<i>Human Development Index by Regency/Municipality in Jambi Province, 2016–2020</i>	<i>412</i>
13.6 Tingkat Pengangguran Terbuka (TPT) Menurut Kabupaten/Kota di Provinsi Jambi, 2017–2020.....	413
<i>Unemployment Rate (UR) by Regency/Municipality in Jambi Province, 2017–2020</i>	<i>413</i>
13.7 Tingkat Partisipasi Angkatan Kerja (TPAK) Menurut Kabupaten/Kota di Provinsi Jambi, 2017–2020	414
<i>Labor Force Participation Rate (LFPR) by Regency/Municipality in Jambi Province, 2017–2020</i>	<i>414</i>

DAFTAR GAMBAR/LIST OF FIGURES

		Halaman <i>Page</i>
1.1	Luas Daerah menurut Kecamatan (%), 2020..... <i>Area of Subdistrict (%), 2020</i>	6 6
1.2	Jarak Kecamatan ke Ibukota Kabupaten (km), 2020 <i>Distance from Subdistrict to the Capital of Regency (km), 2020</i>	7 7
2.1	Jumlah Desa/Kelurahan menurut Kecamatan, 2020 <i>Number of Villages/Kelurahan by Subdistrict, 2020</i>	16 16
2.2	Jumlah Pegawai Negeri Sipil menurut Tingkat Kepangkatan dan Jenis Kelamin, Desember 2020 <i>Number of Civil Servants by Hierarchy and Sex, December 2020</i>	17 17
3.1	Jumlah Penduduk Menurut Jenis Kelamin di Kabupaten Merangin, 2020 <i>Population by Sex in Merangin Regency, 2020</i>	74 74
3.2	Jumlah Penduduk Berumur 15 Tahun ke Atas yang Termasuk Angkatan Kerja Menurut Jenis Kegiatan Selama Seminggu yang Lalu dan Jenis Kelamin di Kabupaten Merangin, 2020 <i>Population Aged 15 Years and Over who are in Labour Force by Type of Activity During The Previous Week and Sex in Merangin Regency, 2020</i>	75 75
4.1	Angka Partisipasi Murni (APM) dan Angka Patisipasi Kasar (APK) Menurut Jenjang Pendidikan di Kabupaten Merangin, 2020..... <i>Net Enrollment Rate and Gross Enrollment Rate by Education Level in Merangin Regency, 2020</i>	92 92
4.2	Jumlah Desa/Kelurahan yang Mengalami Bencana Alam Menurut Kecamatan di Kabupaten Merangin, 2018-2020 <i>Number of Villages that Had Natural Disaster by Subdistrict in Merangin Regency, 2018-2020</i>	93 93
5.1	Produksi Buah-buahan menurut Jenis Tanaman (kuintal), 2020 <i>Production of Fruits by Kind of Plant (quintal), 2020.....</i>	186 186
5.2	Produksi Perkebunan menurut Jenis Tanaman, 2020 <i>Production of Estate Crops by Kind of Plant, 2020</i>	187 187
6.1	Jumlah Pelanggan Air Minum di Kabupaten Merangin, 2016-2020.. <i>Number of Water Customers in Merangin Regency, 2016-2020.....</i>	257 257

	Halaman
	Page
6.2 Jumlah Air yang Disalurkan menurut Kecamatan (m ³), 2020	258
Number of Distributed Water by Subdistrict, 2020	258
7.1 Banyaknya Sarana Wisata di Kabupaten Merangin, 2016-2020.....	294
<i>Number of Tourism Facilities in Merangin Regency, 2016-2020.....</i>	<i>294</i>
7.2 Banyaknya Wisatawan Nusantara yang Berkunjung di Kabupaten Merangin, 2020.....	295
<i>Number of Domestic Tourism who Visited in Merangin Regency, 2020 .</i>	<i>295</i>
8.1 Panjang Jalan Menurut Jenis Permukaan Jalan di Kabupaten Merangin (km), 2020.....	305
<i>Length of Roads by Type of Road Surface in Merangin Regency (km), 2020.....</i>	<i>305</i>
8.2 Banyaknya Jembatan di Kabupaten Merangin, 2009–2020.....	306
<i>Numbers of Bridge in Merangin Regency, 2009–2020.....</i>	<i>306</i>
9.1 Realisasi Penerimaan Pajak Daerah Menurut Jenis di Kabupaten Merangin, 2020.....	317
<i>Realization Kind of Regional Tax Receipt by Type in Merangin Regency, 2020.....</i>	<i>317</i>
9.2 Jumlah Koperasi Menurut Kecamatan di Kabupaten Merangin, 2019.....	318
<i>Number of Cooperative by Subdistrict in Merangin Regency, 2019</i>	<i>318</i>
10.1 Persentase Penduduk Menurut Golongan Pengeluaran Per Kapita Sebulan di Kabupaten Merangin, 2020	369
<i>Percentage of Population by Per Capita Spending Group a Month in Merangin Regency, 2020.....</i>	<i>369</i>
10.2 Rata-rata Pengeluaran per Kapita Sebulan Menurut Kelompok Komoditas Bukan Makanan (rupiah) di Kabupaten Merangin, 2020.	370
<i>Monthly Average Expenditure per Capita by Non-food Commodity Group (rupiahs) in Merangin Regency, 2020.....</i>	<i>370</i>
11.1 Banyaknya Surat Izin Usaha Perdagangan (SIUP) yang Diterbitkan di Kabupaten Merangin, 2014-2019	378
<i>Number of Trade License Issued in Merangin Regency, 2014-2019</i>	<i>378</i>
11.2 Banyaknya Pasar menurut Kecamatan di Kabupaten Merangin, 2020	379
<i>Number of Market by Subdistrict in Merangin Regency, 2020.....</i>	<i>379</i>

	Halaman Page
12.1	Produk Domestik Regional Bruto Atas Dasar Harga Berlaku (miliar rupiah), 2016–2020 388
	<i>Gross Regional Domestic Product at Current Market Prices (billion rupiahs), 2016–2020 388</i>
12.2	Laju Pertumbuhan Produk Domestik Regional Bruto Atas Dasar Harga Konstan 2010 Menurut Lapangan Usaha di Kabupaten Merangin (persen), 2016–2020 389
	<i>Growth Rate of Gross Regional Domestic Product at 2010 Constant Market Prices by Industry in Merangin Regency (percent), 2016–2020 .. 389</i>
13.1	Persentase Penduduk Miskin Menurut Kabupaten/Kota di Provinsi Jambi (ribu), 2020 406
	<i>Percentage of Poor Population by Regency/Municipality in Jambi Province (thousand), 2020 406</i>
13.2	Tingkat Pengangguran Terbuka (TPT) Menurut Kabupaten/Kota di Provinsi Jambi, 2020 407
	<i>Unemployment Rate (UR) by Regency/Municipality in Jambi Province (percent), 2020 407</i>

PENJELASAN UMUM/EXPLANATORY NOTES

Tanda-tanda, satuan-satuan, dan lain-lainnya yang digunakan dalam publikasi ini adalah sebagai berikut:

Symbols, measurement units, and acronyms which are used in this publication, are as follows:

1. TANDA-TANDA/SYMBOLS

Data tidak tersedia/Data not available	: ...
Tidak ada atau nol /Null or zero	: -
Data dapat diabaikan/Data negligible	: 0
Tanda decimal/Decimal point	: ,
Data tidak dapat ditampilkan/Not applicable	: NA
Angka estimasi/Estimated figures	: e
Angka diperbaiki/Revised figures	: r
Angka sementara/Preliminary figures	: x
Angka sangat sementara/Very preliminary figures	: xx
Angka sangat sangat sementara/Very very preliminary figures	: xxx

2. SATUAN/UNITS

barel/barrel	: 158,99 liter/litres = 1/6,2898 m ³
hektar (ha)/hectare (ha)	: 10 000 m ²
kilometer (km)/kilometres (km)	: 1 000 meter/meters (m)
knot/knot	: 1,8523 km/jam (km/hour)
kuintal/quintal	: 100 kg
KWh	: 1 000 Watt hour
MWh	: 1 000 KWh
liter (untuk beras)/litre (for rice)	: 0,80 kg
MMSCF	: 1/35,3 m ³
metrik ton (m.ton)/metric ton (m. ton)	: 0,98421 long ton = 1 000 kg
ons/ounce	: 28,31 gram/grams
ton	: 1 000 kg

Satuan lain: buah, dus, butir, helai/lembar, kaleng, batang, pulsa, ton kilometer (ton-km), jam, menit, persen (%).

Other units: unit, pack, pieces, sheet, tin, pulse, ton-kilometres(ton-km), hour, minute, percent (%).

Perbedaan angka di belakang koma disebabkan oleh pembulatan angka.
The difference in decimal numbers is caused by rounding.

DAFTAR SINGKATAN/ LIST OF ABBREVIATIONS

SI	: Stasiun Iklim
SIMPK	: Stasiun Meteorologi Pertanian Khusus
t.t	: Tempat tidur
BCG	: Bacillus Calmette Guerin
DPT	: Difteri, Pertusis, Tetanus
TT	: Tetanus Toxoid
IOT	: Industri Obat Tradisional/ <i>Traditional Medicine Industry</i>
IKOT	: Industri Kecil Obat Tradisional/ <i>Traditional Medicine Small</i>
Alkes	: Alat kesehatan/ <i>Health Kits</i>
PKRT	: Perbekalan Kesehatan Rumah tangga/ <i>Household Health Logistics</i>
Kompl	: Komplemen/ <i>Complement</i>
IRTP	: Industri Pangan Produksi Rumah Tangga/ <i>Foods Home Industry</i>
PBF	: Pedagang Besar Farmasi/ <i>Pharmacy Whole-seller</i>
GFK	: Gudang Farmasi Kab/Kota/Regency/ <i>Municipality Pharmacy Warehouse</i>
RB	: Rumah Bersalin/ <i>Delivery House</i>
Pustu	: Puskesmas pembantu/ <i>Auxiliary Public Health Center</i>
BP	: Balai Pengobatan/ <i>Polyclinic</i>
TPS	: Tempat Pembuangan Sementara / <i>landfill</i>
Jamkesmas	: Jaminan kesehatan masyarakat miskin/ <i>Poor public health insurance</i>
PJKMU	: Program Jaminan Kesehatan Masyarakat Umum
SIUP	: Surat Ijin Usaha Perdagangan/ <i>Trading Permission Letter</i>
TDP	: Tanda Daftar Perusahaan/ <i>Company Registration Identity</i>
API	: Angka Pengenal Importir/ <i>Importer's Identity Number</i>

Statistik Kunci, 2018–2020

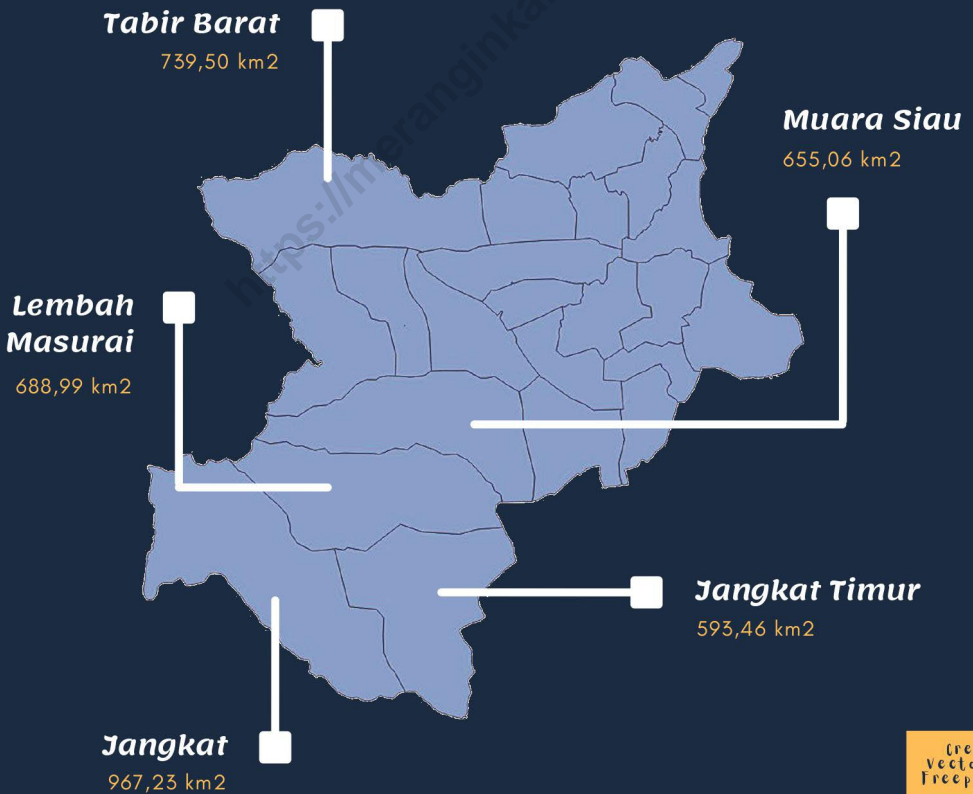
Key Statistics, 2018–2020

Rincian/Description	Satuan/Unit	2018	2019	2020
(1)	(2)	(5)	(6)	(7)
SOSIAL/SOCIAL				
Penduduk ¹ /Population ¹	juta/million	265,0		
Laju Pertumbuhan Penduduk ¹ /Population Growth ¹	%	1,19		
Angka Kelahiran Total-AKT ¹ /Total Fertility Rate-TFR ¹	anak/child	2,30		
Angka Kematian Bayi-AKB (per 1000 kelahiran hidup) ¹ Infant Mortality Rate-IMR (per 1000 life births) ¹	bayi infant	24,6		
Angka Harapan Hidup ¹ -e _y /Life Expectancy Rate ¹	tahun/years	71,2		
Angka Melek Huruf Usia 15+/ <i>Literacy Rate Aged 15+</i>	%	95,7		
Tingkat Partisipasi Angkatan Kerja -TPAK ² <i>Labour Force Participation Rate-LFPR²</i>	%	67,3 ³		
Tingkat Pengangguran Terbuka-TPT ² <i>Unemployment Rate-UR²</i>	%	5,3 ⁴		
Penduduk Miskin ⁵ /Poor People ⁴	juta/million	25,9		
Persentase Penduduk Miskin ⁴ <i>Percentage of Poor People⁴</i>	%	9,8		
Indeks Pembangunan Manusia-IPM ⁵ <i>Human Development Index⁵</i>	–	71,4		
EKONOMI/ECONOMIC				
Produk Domestik Bruto (PDB) Harga Berlaku ⁶ <i>Gross Domestic Bruto (GDP) at Current Price⁶</i>	triliun rupiah <i>trillion rupiahs</i>	14 837,4 ^{xx}		
Laju Pertumbuhan Ekonomi ⁸ /Economic Growth ⁷	%	5,2 ^{xx}		
PDB Per Kapita Harga Berlaku ^{6,8} <i>Per Capita of GDP at Current Price^{6,8}</i>	juta rupiah <i>million rupiahs</i>	56,0 ^{xx}		
Inflasi/ <i>Inflation (y-o-y)</i>	%	3,1 ⁹		
Ekspor/ <i>Export</i>	miliar/ <i>billion US\$</i>	180,0		
Impor/ <i>Import</i>	miliar/ <i>billion US\$</i>	188,7		
Wisatawan Asing/ <i>Foreign Tourists</i>	juta/ <i>million</i>	15,8		
Uang Beredar Luas (M ₂) <i>Broad Money</i>	triliun rupiah <i>trillion rupiahs</i>	5 760,0		
Posisi Cadangan Devisa/ <i>Reserve Asset Position</i>	miliar/ <i>billion US\$</i>	120,7		
Realisasi Penanaman Modal Dalam Negeri-PMDN <i>Realization of Domestic Investment</i>	triliun rupiah <i>trillion rupiahs</i>	328,6		
Realisasi Penanaman Modal Asing-PMA <i>Realization of Foreign Investment</i>	miliar/ <i>billion US\$</i>	29,3		
Suku Bunga Sertifikat Bank Indonesia (1 bulan) ¹⁰ <i>Interest Rate of Bank Indonesia Certificate (1 month)¹⁰</i>	%	...		
Kurs Tengah US\$/ <i>Middle Rates of US\$</i>	rupiah/ <i>rupiahs</i>	14 481		
Indeks Harga Saham Gabungan (IHSG) <i>Composite Stocks Price Index (CSP)</i>	–	6 194,5		

- Catatan/Notes: ¹ Data 2006–2009: berdasarkan hasil SUPAS 2005; mulai 2010: Hasil proyeksi penduduk Indonesia 2010–2035 (pertengahan tahun/Juni)/*Data in 2006–2009: based on SUPAS 2005; since 2010: The result of Indonesia population prjection 2010–2035 (mid year/June)*
- ² Kondisi Agustus/*Condition at August*
- ³ Menggunakan penimbang hasil proyeksi penduduk tahun 2010–2035/*Weighted by the 2010–2035 population projection*
- ⁴ Kondisi Maret/*Condition at March*
- ⁵ Sejak tahun 2010, IPM dihitung dengan metode baru. Komponen IPM metode baru adalah angka harapan hidup saat lahir, harapan lama sekolah, rata-rata lama sekolah, dan pengeluaran per kapita/*Since 2010, HDI was calculated using new method. New HDI component are life expectancy at birth, expected years of schooling, means years of schooling, and expenditure per capita*
- ⁶ Mulai tahun 2010 mengadopsi *System of National Account 2008 (SNA 2008)*/*Since 2010 is in line with System of National Account 2008 (SNA 2008)*
- ⁷ Sebelum 2011 menggunakan tahun dasar 2000 (2000=100), mulai 2011 menggunakan tahun dasar 2010 (2010=100)/*Before 2011 using 2000 base year (2000=100), since 2011 using 2010 base year (2010=100)*
- ⁸ Mulai 2010 proyeksi penduduk berdasarkan hasil SP2010/*Since 2010 population projection based on SP2010*
- ⁹ IHK 82 kota (2012 = 100)/*CPI 82 cities (2012 = 100)*
- ¹⁰ Mulai 2010: menggunakan SBI 9 bulan/*Since 2010: using SBI 9 month*

5 Kecamatan di Kab Merangin

DENGAN DAERAH TERLUAS



PENJELASAN TEKNIS

1. Badan Pusat Statistik (BPS) telah melakukan pendataan Potensi Desa (Podes) sejak tahun 1980. Sejak saat itu, Podes dilaksanakan secara rutin sebanyak 3 kali dalam kurun waktu sepuluh tahun untuk mendukung kegiatan Sensus Penduduk, Sensus Pertanian, ataupun Sensus Ekonomi. Dengan demikian, fakta penting terkait ketersediaan infrastruktur dan potensi yang dimiliki oleh setiap wilayah dapat dipantau perkembangannya secara berkala dan terus menerus.
2. Pencacahan Podes dilakukan secara sensus terhadap seluruh wilayah administrasi pemerintahan terendah setingkat desa (yaitu desa, kelurahan, nagari, Unit Permukiman Transmigrasi (UPT)) yang masih dibina oleh kementerian terkait. Berdasarkan hasil Podes 2014, ada sebanyak 82.190 wilayah setingkat desa yang tersebar di 511 kabupaten/kota.
3. Pengumpulan data Podes 2014 dilakukan melalui wawancara langsung oleh petugas terlatih dengan narasumber yang relevan. Petugas adalah aparatur ataupun mitra kerja BPS Kabupaten/Kota, sementara narasumber adalah kepala desa/lurah atau narasumber lain yang memiliki pengetahuan terhadap wilayah target pencacahan.

TECHNICAL NOTES

1. *BPS-Statistics Indonesia has already recorded village potential (Podes) since 1980. Since then, Podes regularly implemented 3 (three) times within ten years to support the activities of the Population Census, Agriculture Census, or Economic Census. Thus, important facts related to the availability of infrastructure and the potential possessed by each region can be monitored regularly and continually.*
2. *Podes enumeration is implemented as a census of the lowest governmental administrative region equivalent to village (i.e. village, sub-district, nagari, and Transmigration Settlement Unit which is still fostered by the relevant ministries). There were 82,190 village-level areas spread over 511 regencies/municipalities based on the result of Podes 2014.*
3. *Data collection of Podes 2014 carried out through direct interviews by trained personnel with relevant respondents. The interviewers are BPS Regency/City personnel or partners, meanwhile, the selected respondents are the village head/sub-district head or other respondents who have the knowledge towards the target area of enumeration.*

ULASAN

1. Kabupaten Merangin secara geografis terletak antara $101^{\circ}32'39''$ – $102^{\circ}38'35''$ Bujur Timur dan $1^{\circ}39'23''$ – $2^{\circ}46'9''$ Lintang Selatan. Sebelah utara berbatasan dengan Kabupaten Bungo, sebelah timur berbatasan dengan Kabupaten Sarolangun, sebelah selatan berbatasan dengan Kabupaten Lebong dan sebelah barat berbatasan dengan Kabupaten Kerinci. Luas wilayah Kabupaten Merangin 7.679 km² yang terdiri dari:

- Kecamatan Jangkat
967,23 km² (12,60 %)
- Kecamatan Jangkat Timur
593,46 km² (7,73 %)
- Kecamatan Muara Siau
655,06 km² (8,53 %)
- Kecamatan Lembah Masurai
688,99 km² (8,97 %)
- Kecamatan Tiang Pumpung
274,86 km² (3,58 %)
- Kecamatan Pamenang
346,54 km² (4,51 %)
- Kecamatan Pamenang Barat
199,55 km² (2,60 %)
- Kecamatan Renah Pamenang
107,58 km² (1,40 %)
- Kecamatan Pamenang Selatan
167,47 km² (2,18 %)

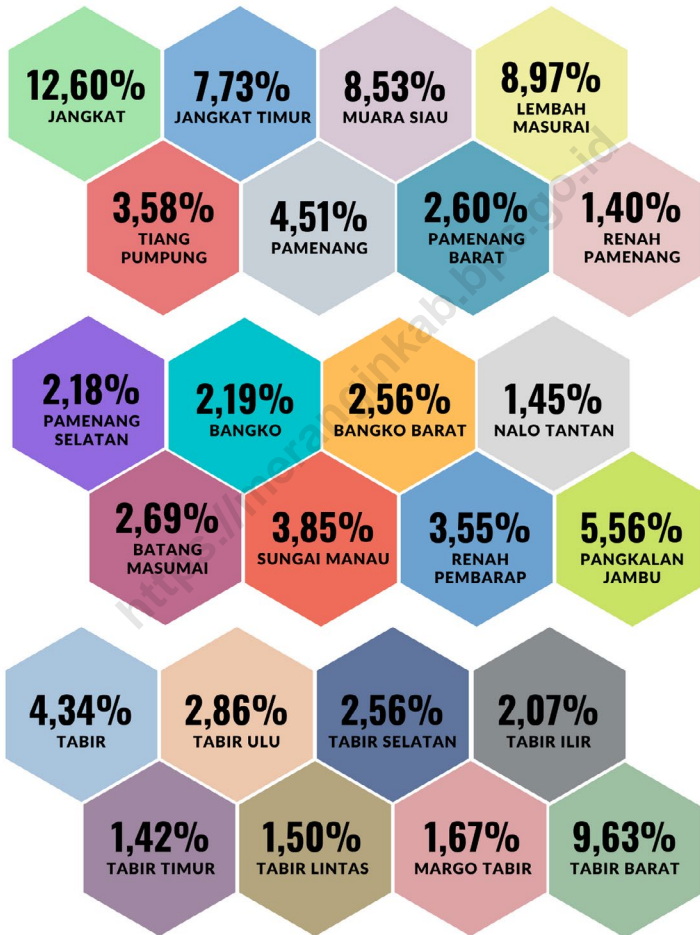
DESCRIPTION

1. *Geographically, Merangin Regency lies between $101^{\circ}32'39''$ – $102^{\circ}38'35''$ east longitude, and $1^{\circ}39'23''$ – $2^{\circ}46'9''$ south longitude, Merangin borders on Bungo Regency in the north side, Sarolangun Regency in the east side, Lebong Regency in the south side and Kerinci Regency in the west side. Merangin regency is about 7.679 km² wide consists of:*

- *Jangkat Subdistrict
967,23 km² (12,60 %)*
- *Jangkat Timur Subdistrict
593,46 km² (7,73 %)*
- *Muara Siau Subdistrict
655,06 km² (8,53 %)*
- *Lembah Masurai Subdistrict
688,99 km² (8,97 %)*
- *Tiang Pumpung Subdistrict
274,86 km² (3,58 %)*
- *Pamenang Subdistrict
346,54 km² (4,51 %)*
- *Pamenang Barat Subdistrict
199,55 km² (2,60 %)*
- *Renah Pamenang Subdistrict
107,58 km² (1,40 %)*
- *Pamenang Selatan Subdistrict
167,47 km² (2,18 %)*
- *Bangko Subdistrict
168,39 km² (2,19 %)*
- *Bangko Barat Subdistrict
196,47 km² (2,56 %)*
- *Batang Masumai Subdistrict
111,34 km² (1,45 %)*

- Kecamatan Bangko
168,39 km² (2,19 %)
 - Kecamatan Bangko Barat
196,47 km² (2,56 %)
 - Kecamatan Batang Masumai
111,34 km² (1,45 %)
 - Kecamatan Nalo Tantan
206,58 km² (2,69 %)
 - Kecamatan Sungai Manau
295,50 km² (3,85 %)
 - Kecamatan Renah Pembarap
272,86 km² (3,55 %)
 - Kecamatan Pangkalan Jambu
427,05 km² (5,56 %)
 - Kecamatan Tabir
333,33 km² (4,34 %)
 - Kecamatan Tabir Ulu
219,64 km² (2,86 %)
 - Kecamatan Tabir Selatan
196,25 km² (2,56 %)
 - Kecamatan Tabir Ilir
158,92 km² (2,07 %)
 - Kecamatan Tabir Timur
108,75 km² (1,42 %)
 - Kecamatan Tabir Lintas
115,38 km² (1,50 %)
 - Kecamatan Margo Tabir
128,30 km² (1,67 %)
 - Kecamatan Tabir Barat
739,50 km² (9,63 %)
- *Nalo Tantan Subdistrict*
206,58 km² (2,69 %)
 - *Sungai Manau Subdistrict*
295,50 km² (3,85 %)
 - *Renah Pembarap Subdistrict*
272,86 km² (3,55 %)
 - *Pangkalan Jambu Subdistrict*
427,05 km² (5,56 %)
 - *Tabir Subdistrict*
333,33 km² (4,34 %)
 - *Tabir Ulu Subdistrict*
219,64 km² (2,86 %)
 - *Tabir Selatan Subdistrict*
196,25 km² (2,56 %)
 - *Tabir Ilir Subdistrict*
158,92 km² (2,07 %)
 - *Tabir Timur Subdistrict*
108,75 km² (1,42 %)
 - *Tabir Lintas Subdistrict*
115,38 km² (1,50 %)
 - *Margo Tabir Subdistrict*
128,30 km² (1,67 %)
 - *Tabir Barat Subdistrict*
739,50 km² (9,63 %)
2. *The largest area in Merangin Regency is Jangkat Subdistrict with 967,23 Km² or 12,60 percent of Merangin Regency area, followed by Tabir Barat Subdistrict and Lembah Masurai Subdistrict with each of area is 739,40 Km² and 688,99 Km².*
2. Luas wilayah terbesar di Kabupaten Merangin berada di Kecamatan Jangkat sebesar 967,23 Km² atau sebesar 12,60 persen dari total luas wilayah.

Gambar 1.1 Luas Daerah menurut Kecamatan (%), 2020
Figures 1.1 Area of Subdistrict (%), 2020



Sumber/Source : Berdasarkan Peraturan Menteri Dalam Negeri No. 66 Tahun 2011 tanggal 28 Desember 2011
 Based on Minister Of Home Affairs Regulation No 66/2011, December 28,2011

Gambar 1.2
Figures

Jarak Kecamatan ke Ibukota Kabupaten (km), 2020
Distance from Subdistrict to the Capital of Regency (km), 2020



Sumber/Source : Kementerian Dalam Negeri/Ministry of Home Affairs

1.1 KEADAAN GEOGRAFI GEOGRAPHY CONDITION

Tabel 1.1.1 **Luas Daerah dan Jumlah Pulau Menurut Kecamatan di Kabupaten Merangin, 2020**
Table 1.1.1 **Total Area and Number of Islands by Subdistrict in Merangin Regency, 2020**

Kecamatan <i>Subdistrict</i>	Ibukota Kecamatan <i>Capital of Subdistrict</i>	Luas ¹ <i>Total Area</i> ¹ (km ² /sq.km)
(1)	(2)	(3)
Jangkat	Muara Madras	967,23
Jangkat Timur	Rantau Suli	593,46
Muara Siau	Pasar Muara Siau	655,06
Lembah Masurai	Pasar Masurai	688,99
Tiang Pumpung	Sekancing	274,86
Pamenang	Pamenang	346,54
Pamenang Barat	Simpang Limbur Merangin	199,55
Renah Pamenang	Meranti	107,58
Pamenang Selatan	Tambang Emas	167,47
Bangko	Pasar Atas Bangko	168,39
Bangko Barat	Pulau Rengas Ulu	196,47
Nalo Tantan	Lubuk Gaung	111,34
Batang Masumai	Sungai Ulak	206,58
Sungai Manau	Sungai Manau	295,50
Renah Pembarap	Simpang Parit	272,86
Pangkalan Jambu	Sungai Jering	427,05
Tabir	Pasar Rantau Panjang	333,33
Tabir Ulu	Muara Jernih	219,64
Tabir Selatan	Rawa Jaya	196,25
Tabir Ilir	Rantau Limau Manis	158,92
Tabir Timur	Sungai Bulian	108,75
Tabir Lintas	Mensango	115,38
Margo Tabir	Tanjung Rejo	128,30
Tabir Barat	Muara Kibul	739,50
Merangin	Bangko	7 679,00

Lanjutan Tabel/*Continued Table* 1.1.1

Kecamatan <i>Subdistrict</i>	Persentase terhadap Luas Kabupaten <i>Percentage to Regency's Area</i>	Jumlah Pulau ² <i>Number of Islands²</i>
(1)	(4)	(5)
Jangkat	12,60	1
Jangkat Timur	7,73	1
Muara Siau	8,53	1
Lembah Masurai	8,97	1
Tiang Pumpung	3,58	1
Pamenang	4,51	1
Pamenang Barat	2,60	1
Renah Pamenang	1,40	1
Pamenang Selatan	2,18	1
Bangko	2,19	1
Bangko Barat	2,56	1
Nalo Tantan	1,45	1
Batang Masumai	2,69	1
Sungai Manau	3,85	1
Renah Pembarap	3,55	1
Pangkalan Jambu	5,56	1
Tabir	4,34	1
Tabir Ulu	2,86	1
Tabir Selatan	2,56	1
Tabir Ilir	2,07	1
Tabir Timur	1,42	1
Tabir Lintas	1,50	1
Margo Tabir	1,67	1
Tabir Barat	9,63	1
Merangin	100,00	1

Catatan/*Note*: ¹ Berdasarkan Peraturan Menteri Dalam Negeri Nomor 137 Tahun 2017 tanggal 29 Desember 2017/*Based on Minister of Home Affairs Regulation Number 137/2017, December 29, 2017*

² Berdasarkan informasi Kementerian Dalam Negeri Tahun 2018/*Based on information from Ministry of Home Affairs, 2018*

Sumber/*Source*: Kementerian Dalam Negeri/*Ministry of Home Affairs*

Tabel 1.1.2 **Tinggi Wilayah dan Jarak ke Ibukota Kabupaten Menurut Kecamatan di Kabupaten Merangin, 2020**
Altitude and Distance to the Capital of Regency by Subdistrict in Merangin Regency, 2020

Kecamatan Subdistrict	Tinggi Wilayah (mdpl) Altitude (m a.s.l)	Jarak ke Ibukota Distance to the Capital
(1)	(2)	(3)
Jangkat	1 035	138
Jangkat Timur	720	142
Muara Siau	425	47
Lembah Masurai	540	62
Tiang Pumpung	172	29
Pamenang	51	32
Pamenang Barat	60	14
Renah Pamenang	65	28
Pamenang Selatan	62	28
Bangko	87	0
Bangko Barat	96	13
Nalo Tantan	97	10
Batang Masumai	115	10
Sungai Manau	209	41
Renah Pembarap	204	33
Pangkalan Jambu	213	51
Tabir	73	28
Tabir Ulu	106	44
Tabir Selatan	60	33
Tabir Ilir	62	46
Tabir Timur	69	65
Tabir Lintas	65	18
Margo Tabir	61	33
Tabir Barat	138	56
Merangin	87	0

Catatan/Note: ...

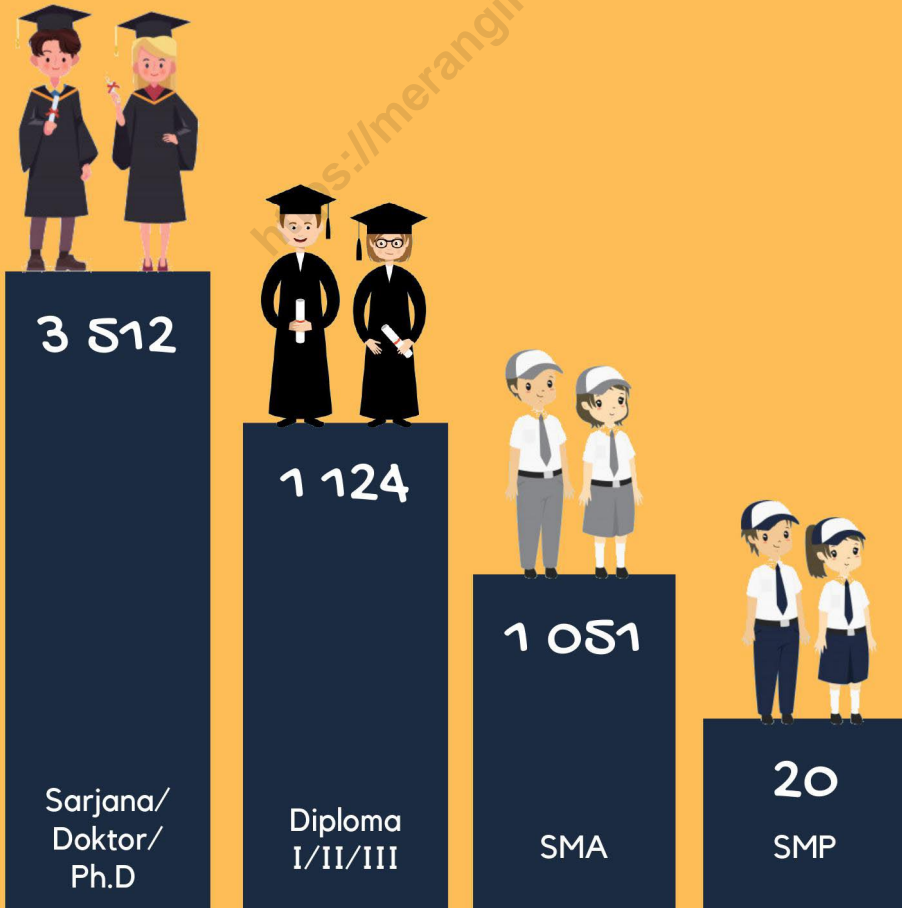
Sumber/Source: Kementerian Dalam Negeri/Ministry of Home Affairs

02

PEMERINTAHAN
GOVERNMENT

Jumlah PNS di Kab Merangin

MENURUT TINGKAT PENDIDIKAN, TAHUN 2020



credit
vector by
freepik.com



SCAN ME

PENJELASAN TEKNIS

1. Anggota Dewan Perwakilan Rakyat Daerah (DPRD) dipilih melalui pemilihan umum (pemilu) dan dilantik dalam masa jabatan lima tahun.
2. Susunan pemerintahan Republik Indonesia periode 2014–2020 terdiri dari presiden, wakil presiden, lembaga tinggi negara, kementerian, setingkat menteri, dan Lembaga Pemerintahan Non Kementerian (LPNK).
3. Lembaga tinggi negara terdiri dari Majelis Permusyawaratan Rakyat (MPR), Dewan Perwakilan Rakyat (DPR), Badan Pemeriksa Keuangan (BPK), dan Mahkamah Agung (MA), Dewan Perwakilan Daerah (DPD), Mahkamah Konstitusi (MK), dan Komisi Yudisial (KY).
4. Kementerian terdiri dari kementerian koordinator dan kementerian.
5. Setingkat Menteri terdiri dari Kejaksaan Agung, Tentara Nasional Indonesia, dan Kepolisian Negara Republik Indonesia.

TECHNICAL NOTES

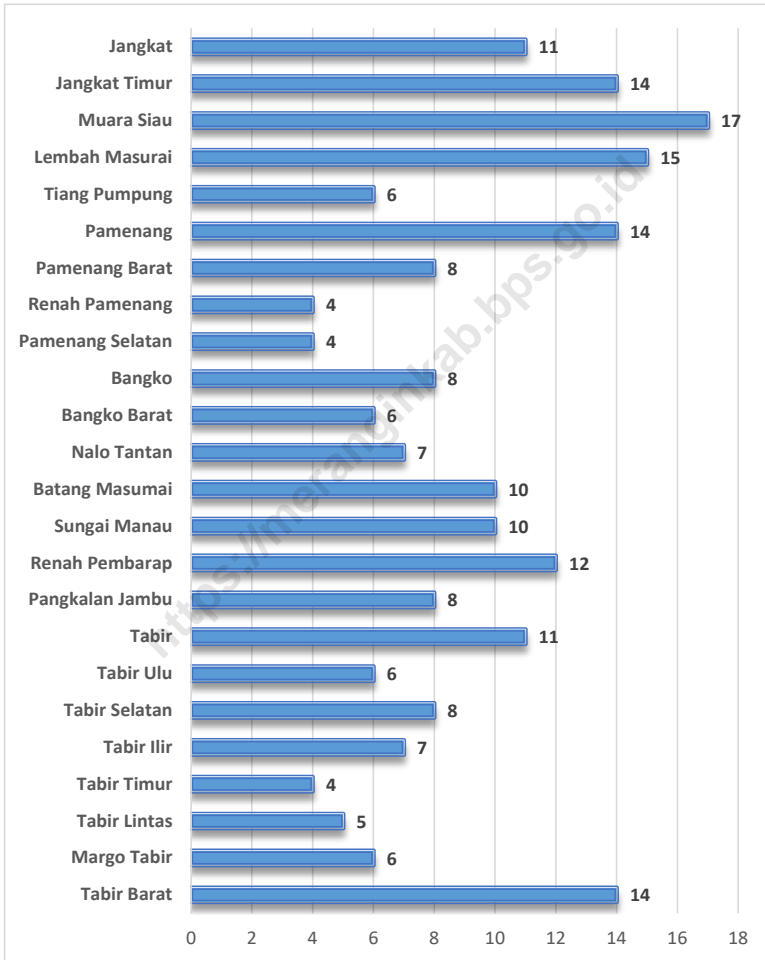
1. *Regional House of Representatives (DPRD) members are elected through a general election and appointed for a five years membership.*
2. *The government structure of the Republic of Indonesia period 2009–2014 consists of president, vice president, state supreme agencies, ministries, ministerial level institutions, and non-ministerial institutions.*
3. *State supreme agencies consist of The People's Consultative Assembly, The House of Representative, The Audit Board of the Republic of Indonesia, Supreme Court, Local Councils, Constitutional Court, and Judicial Commission.*
4. *The ministry consists of coordinating ministries and ministries.*
5. *Ministerial Level Officials consist of, Attorney General, Indonesian National Defense Force, and Indonesian National Police.*

ULASAN**DESCRIPTION**

- | | |
|--|--|
| <p>1. Kabupaten Merangin terdiri dari 24 Kecamatan, 205 desa dan 10 kelurahan, dengan rincian :</p> <ul style="list-style-type: none"> • Kecamatan Jangkat terdiri dari 11 desa • Kecamatan Jangkat Timur terdiri dari 14 desa • Kecamatan Muara Siau terdiri dari 17 desa • Kecamatan Lembah Masurai terdiri dari 15 desa • Kecamatan Tiang Pumpung terdiri dari 6 desa • Kecamatan Pamenang terdiri dari 13 desa dan 1 kelurahan • Kecamatan Pamenang Barat terdiri dari 8 desa • Kecamatan Renah Pamenang terdiri dari 4 desa • Kecamatan Pamenang Selatan terdiri dari 4 desa • Kecamatan Bangko terdiri dari 4 desa dan 4 kelurahan • Kecamatan Bangko Barat terdiri dari 6 desa • Kecamatan Nalo Tantan terdiri dari 7 desa • Kecamatan Batang Masumai terdiri dari 10 desa • Kecamatan Sungai Manau terdiri dari 10 desa • Renah Pembarap terdiri dari 12 desa | <p>1. <i>Merangin Regency consist of 24 Subdistrict, 205 rural villages and 10 urban villages with specification :</i></p> <ul style="list-style-type: none"> • <i>Jangkat Subdistrict consist of 11 rural villages</i> • <i>Jangkat Timur Subdistrict consist of 14 rural villages</i> • <i>Muara Siau Subdistrict consist of 17 rural villages</i> • <i>Lembah Masurai Subdistrict consist of 15 rural villages</i> • <i>Tiang Pumpung Subdistrict consist of 6 rural villages</i> • <i>Pamenang Subdistrict consist of 13 rural villages and 1 urban villages</i> • <i>Pamenang Barat Subdistrict consist of 8 rural villages</i> • <i>Renah Pamenang Subdistrict consist of 4 rural villages</i> • <i>Pamenang Selatan Subdistrict consist of 4 rural villages</i> • <i>Bangko Subdistrict consist of 4 rural villages and 4 urban villages</i> • <i>Bangko Barat Subdistrict consist of 6 rural villages</i> • <i>Nalo Tantan Subdistrict consist of 7 rural villages</i> • <i>Batang Masumai Subdistrict consist of 10 rural villages</i> • <i>Sungai Manau Subdistrict consist of 10 rural villages</i> • <i>Renah Pembarap Subdistrict consist of 12 rural villages</i> |
|--|--|

- Kecamatan Pangkalan Jambu terdiri dari 8 desa
 - Kecamatan Tabir terdiri dari 6 desa dan 5 kelurahan
 - Kecamatan Tabir Ulu terdiri dari 6 desa
 - Kecamatan Tabir Selatan terdiri dari 8 desa
 - Kecamatan Tabir Ilir terdiri dari 7 desa
 - Kecamatan Tabir Timur terdiri dari 4 desa
 - Kecamatan Tabir Lintas terdiri dari 5 desa
 - Kecamatan Margo Tabir terdiri dari 6 desa
 - Kecamatan Tabir Barat terdiri dari 14 desa
- *Pangkalan Jambu Subdistrict consist of 8 rural villages*
 - *Tabir Subdistrict consist of 6 rural villages and 5 urban villages*
 - *Tabir Ulu Subdistrict consist of 6 rural villages*
 - *Tabir Selatan Subdistrict consist of 8 rural villages*
 - *Tabir Ilir Subdistrict consist of 7 rural villages*
 - *Tabir Timur Subdistrict consist of 4 rural villages*
 - *Tabir Lintas Subdistrict consist of 5 rural villages*
 - *Margo Tabir Subdistrict consist of 6 rural villages*
 - *Tabir Barat Subdistrict consist of 14 rural villages*
2. Pegawai Negeri Sipil (PNS) Daerah dalam lingkungan Pemerintah Kabupaten Merangin pada tahun 2020 secara keseluruhan berjumlah 5720 orang yang terdiri dari 2547 orang laki-laki (44,53 persen) dan 3173 orang perempuan (55,47 persen).
 3. Secara umum, tingkat pendidikan PNS terbanyak adalah tingkat Sarjana/Doktor/Ph.d yaitu 3512 orang (61,4 persen).
2. *Civillization government employee in Governance of Merangin regency on 2020 is 5720 employees in amount consists of 2547 men employee (44,53 percent) and 3173 persons are women (55,47 percent).*
 3. *Generally, the education level of government employee is university graduates is 3512 persons (61,4 percent).*

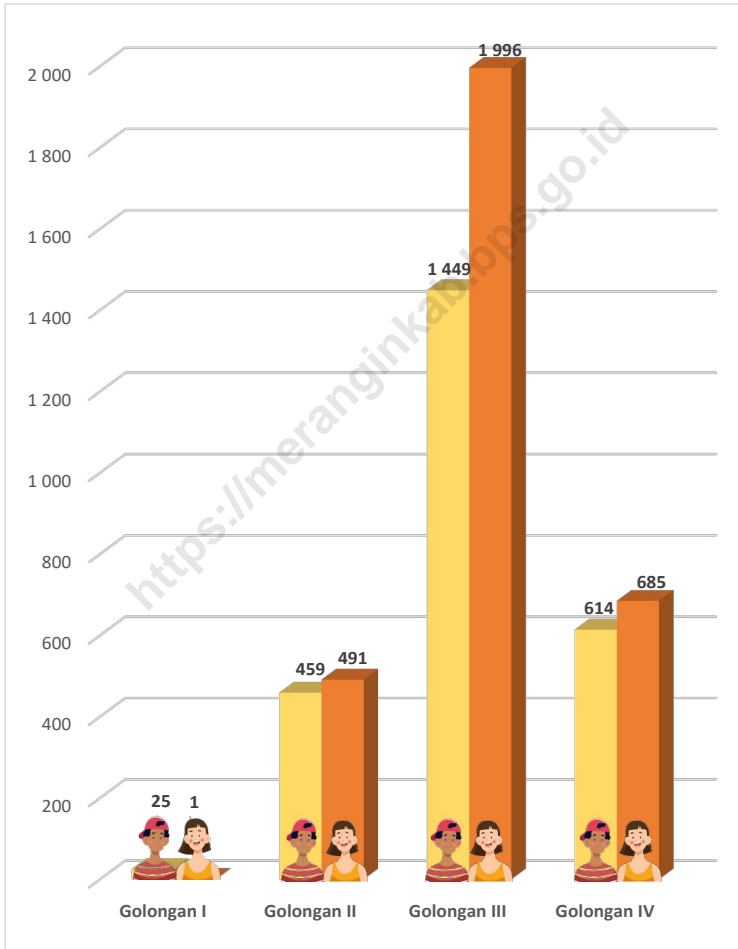
Gambar 2.1 Jumlah Desa/Kelurahan menurut Kecamatan, 2020
Figures 2.1 Number of Villages¹/Kelurahan by Subdistrict, 2020



Sumber/Source : Peraturan Kepala Badan Pusat Statistik Nomor 29 Tahun 2019 Tanggal 15 Januari 2019 tentang Perubahan Atas Peraturan Kepala Badan Pusat Statistik Nomor 55 Tahun 2017 tentang Kode dan Nama Wilayah Kerja Statistik Tahun 2017
 Chief Statistician Regulation Number 29/2019, January 15 2019, as a revision of Chief Statistician Regulation Number 55 of 2017 on Code and Name of Regional Level of Data Collection.

Gambar 2.2
Figures

**Jumlah Pegawai Negeri Sipil menurut Tingkat
Kepangkatan dan Jenis Kelamin, Desember 2020**
**Number of Civil Servants by Hierarchy and Sex, December
2020**



Sumber/Source : Badan Kepegawaian Daerah Kabupaten Merangin/Regional Civil Service Agency of Jambi Province

2.1 WILAYAH ADMINISTRATIF ADMINISTRATIVE AREA

Tabel 2.1.1 **Jumlah Desa¹/Kelurahan Menurut Kecamatan di Kabupaten Merangin, 2016–2020**
Table 2.1.1 **Number of Villages¹/Kelurahan by Subdistrict in Merangin Regency, 2016–2020**

Kecamatan Subdistrict	2016	2017	2018	2019	2020
(1)	(2)	(3)	(4)	(5)	(6)
Jangkat	11	11	11	11	11
Jangkat Timur	14	14	14	14	14
Muara Siau	17	17	17	17	17
Lembah Masurai	15	15	15	15	15
Tiang Pumpung	6	6	6	6	6
Pamenang	14	14	14	14	14
Pamenang Barat	8	8	8	8	8
Renah Pamenang	4	4	4	4	4
Pamenang Selatan	4	4	4	4	4
Bangko	8	8	8	8	8
Bangko Barat	6	6	6	6	6
Nalo Tantan	7	7	7	7	7
Batang Masumai	10	10	10	10	10
Sungai Manau	10	10	10	10	10
Renah Pembarap	12	12	12	12	12
Pangkalan Jambu	8	8	8	8	8
Tabir	11	11	11	11	11
Tabir Ulu	6	6	6	6	6
Tabir Selatan	8	8	8	8	8
Tabir Ilir	7	7	7	7	7
Tabir Timur	4	4	4	4	4
Tabir Lintas	5	5	5	5	5
Margo Tabir	6	6	6	6	6
Tabir Barat	14	14	14	14	14
Merangin	215	215	215	215	215

Catatan/Note: ¹ Termasuk kelurahan dan Unit Permukiman Transmigrasi (UPT)/Include Transmigration Settlement Unit
 Sumber/Source: Peraturan Kepala Badan Pusat Statistik Nomor 29 Tahun 2019 Tanggal 15 Januari 2019 tentang Perubahan Atas Peraturan Kepala Badan Pusat Statistik Nomor 55 Tahun 2017 tentang Kode dan Nama Wilayah Kerja Statistik Tahun 2017 / Chief Statistician Regulation Number 29/2019, January 15 2019, as a revision of Chief Statistician Regulation Number 55 of 2017 on Code and Name of Regional Level of Data Collection.

2.2 DEWAN RAKYAT PERWAKILAN DAERAH REGIONAL PEOPLE'S REPRESENTATIVE ASSEMBLY

Tabel 2.2.1 **Susunan Anggota Komisi DPRD Kabupaten Merangin, 2020**
Table 2.2.1 **Formation of Parliament Commission of Merangin Regency, 2020**

Nama dan Komisi Name and Commission	Jabatan Position
(1)	(4)
KOMISI I / Commission I	
BIDANG PEMERINTAHAN & KEUANGAN	
<i>Government and Finance</i>	
1. SUKADI	KETUA KOMISI I
2. A. THALIB	WAKIL KETUA KOMISI I
3. ABDUL KHALIM, SH	SEKRETARIS
4. AS'ARI ELWAKAS, SH	ANGGOTA
5. DARMADI	ANGGOTA
6. SOLIHIN	ANGGOTA
7. SUBADRI	ANGGOTA
8. H. SUARDI, S.Pd.	ANGGOTA
9. SYAFARUDIN	ANGGOTA
10. SYAFRUDDIN CAN	ANGGOTA
KOMISI II / Commission II	
BIDANG PEREKONOMIAN DAN KESEJAHTERAAN	
<i>Economics and Welfare</i>	
1. MUHAMMAD YANI, A.Md.	KETUA KOMISI II
2. RAHMAT HIDAYAT	WAKIL KETUA KOMISI II
3. SAMDIANTO, S.Sos.	SEKRETARIS
4. EDI KHAIRUL FAHMI, S.Pd.I	ANGGOTA
5. HASAN JALIL	ANGGOTA
6. HASREN PURJA SAKTI	ANGGOTA
7. M. THAIS, S.Pd.	ANGGOTA
8. NASWAN	ANGGOTA
9. SUBHAN, SE	ANGGOTA
10. ZAINAL AMRI	ANGGOTA
11. ZAINURI	ANGGOTA

Lanjutan Tabel/*Continued Table 2.2.1*

Nama dan Komisi Name and Commission	Jabatan Position
(1)	(4)
KOMISI I / <i>Commission I</i>	
BIDANG PEMBANGUNAN	
<i>Development</i>	
1. MULYADI, SH	KETUA KOMISI III
2. ASY SYAHRUL, SE	WAKIL KETUA KOMISI III
3. MUHAMMAD HELMI, S.Kom.	SEKRETARIS
4. HARYANTO	ANGGOTA
5. NASIHIN	ANGGOTA
6. M. YUZAN, S.Pd.I	ANGGOTA
7. SAUT TUA SAMOSIR	ANGGOTA
8. SYAFRION, SH. MH.	ANGGOTA
9. H. SUKAR	ANGGOTA
10. SRI AMIN	ANGGOTA
11. TAUFIQ, SE	ANGGOTA

Catatan/Note: ...

Sumber/Source: Sekretariat DPRD Kabupaten Merangin/*Secretariat The Regional House of Representatives of Merangin Regency*

Tabel
Table 2.2.2

**Jumlah Anggota Dewan Perwakilan Rakyat Daerah
Menurut Partai Politik dan Jenis Kelamin di Kabupaten
Merangin, 2020**
*Number of Members of The Regional House of
Representatives by Political Parties and Sex in Merangin
Regency, 2020*

Partai Politik <i>Political Parties</i>	Jenis Kelamin/Sex		Jumlah <i>Total</i>
	Laki-laki <i>Male</i>	Perempuan <i>Female</i>	
(1)	(2)	(3)	(4)
1. Partai Nasional Demokrat	3	-	3
2. Partai Kebangkitan Bangsa	1	-	1
3. Partai Keadilan Sejahtera	3	-	3
4. PDI Perjuangan	3	1	4
5. Partai Golkar	6	-	6
6. Partai Gerindra	3	-	3
7. Partai Demokrat	3	-	3
8. Partai Amanat Nasional	3	-	3
9. Partai Persatuan Pembangunan	3	-	3
10. Partai Hanura	2	-	2
11. Partai Berkarya	1	-	1
12. Partai Keadilan & Persatuan Indonesia	3	-	3
Merangin	34	1	35

Catatan/Note: ...

Sumber/Source: Sekretariat DPRD Kabupaten Merangin/*Secretariat The Regional House of Representatives of Merangin Regency*

Tabel
Table 2.2.3**Komposisi dan Persentase Anggota DPRD Menurut Fraksi di Kabupaten Merangin, 2020**
Composition and Percentage of Members by Fraction in Merangin Regency, 2020

Nama Fraksi <i>Name of Fraction</i>	Jumlah Anggota <i>Members</i>	Persentase <i>Percentage</i>
(1)	(2)	(3)
FRAKSI GOLKAR	7	20%
FRAKSI PDI-PERJUANGAN	4	11,4%
FRAKSI PAN	3	8,6%
FRAKSI GERINDRA	3	8,6%
FRAKSI PKS-HANURA	5	14,3%
FRAKSI PERSATUAN PEMBANGUNAN KEBANGKITAN BANGSA (PPKB)	4	11,4%
FRAKSI NASDEM	3	8,6%
FRAKSI DEMOKRAT	3	8,6%
FRAKSI PERINDO	3	8,6%
Jumlah/Total	35	100%

Catatan/Note: ...

Sumber/Source: Sekretariat DPRD Kabupaten Merangin/*Secretariat The Regional House of Representatives of Merangin Regency*

Tabel 2.2.4 Kegiatan DPRD Kabupaten Merangin, 2020
Table 2.2.4 **Number of Parliament's Meetings of Merangin Regency, 2020**

Kegiatan Activities		Frekuensi (kali)
(1)		(4)
1.	Rapat Paripurna	30
2.	Rapat Paripurna Istimewa	2
3.	Rapat Fraksi Partai Golkar	12
4.	Rapat Fraksi PAN	12
5.	Rapat Fraksi PKS	12
6.	Rapat Fraksi PDI-P	12
7.	Rapat Fraksi Gabungan I	6
8.	Rapat Fraksi Gabungan II	5
9.	Rapat Pimpinan & Pimpinan Fraksi	1
10.	Rapat Gabungan Fraksi	8
11.	Rapat Banmus	32
12.	Rapat Panitia Anggaran	4
13.	Rapat Komisi I	15
14.	Rapat Komisi II	11
15.	Rapat Komisi III	21
16.	Rapat Gabungan Komisi	3
17.	Rapat Pansus	3
18.	Rapat Pimpinan	4
19.	Kunjungan Kerja	8
20.	Studi Banding	20
21.	Pertemuan LSM & Panggar	0
22.	Diskusi Publik	0
23.	Workshop	5
24.	Keputusan Pimpinan	5
25.	Persetujuan/Dukungan DPR	12
26.	Peraturan Daerah	27
27.	Kesepakatan Bersama	12
28.	Rapat Badan Kehormatan	4
29.	Rapat Badan Legislasi	4

Catatan/Note: ...

Sumber/Source: Sekretariat DPRD Kabupaten Merangin/*Secretariat The Regional House of Representatives of Merangin Regency*

Tabel
Table 2.2.5**Jumlah Keputusan DPRD Kabupaten Merangin, 2017-2020**
Number of Merangin Regency Parliament Decision, 2017-2020

Keputusan Decision	Tahun/Year			
	2017	2018	2019	2020
(1)	(2)	(3)	(4)	(5)
1. Peraturan Daerah	10	10	6	27
2. Keputusan Dewan	27	20	15	12
3. Keputusan Pimpinan	4	3	8	5
4. Persetujuan/Dukungan	6	9	9	10
5. Pernyataan Pendapat	-	-	1	-
6. Resolusi	-	-	-	-
Jumlah/Total	47	42	39	54

Catatan/Note: ...

Sumber/Source: Sekretariat DPRD Kabupaten Merangin/*Secretariat The Regional House of Representatives of Merangin Regency*

Tabel
Table 2.2.6

Nama Bupati Kabupaten Merangin, 1965-2020
Names of Chives of Merangin Regency, 1965-2020

	Nama Name	Mulai Tahun Start	Sampai dengan Tahun End
	(1)	(2)	(3)
1.	ALAMSYAH BRAKSAN	1965	1968
2.	H. SYAMSUDIN UBAN	1968	1971
3.	MAAM DATUK MAJO INDO	1971	1971
4.	H. MOHAMAD SYUKUR	1971	1983
5.	H. A. RAHMAN SYUKUR	1983	1987
6.	Drs. H. HASAN	1987	1988
7.	H. BAMBANG SUKO WINARNO	1988	1993
8.	Drs. H. ZAINUL IMRON	1993	Juli 1998
9.	H. ROTANI YUTAKA, SH	Juli 1998	Agustus 2008
10.	Drs. H. NALIM, SH, MM	Agustus 2008	Agustus 2013
11.	AL HARIS, S.Sos, M.Hum	Agustus 2013	s.d. sekarang

Catatan/Note: ...

Sumber/Source: Sekretariat Daerah Kabupaten Merangin/*Regional Secretariat of Merangin Regency*

2.3 SUMBER DAYA MANUSIA HUMAN RESOURCES

Tabel 2.3.1 **Jumlah Pegawai Negeri Sipil Menurut Jabatan dan Jenis Kelamin di Kabupaten Merangin, Desember 2019 dan Desember 2020**
Number of Civil Servants by Occupation and Sex in Merangin Regency, December 2019 dan December 2020

Kecamatan <i>Subdistrict</i>	2019		Jumlah <i>Total</i>
	Laki-laki <i>Male</i>	Perempuan <i>Female</i>	
(1)	(2)	(3)	(4)
Fungsional Tertentu Specific Functional	1 184	2 334	3 518
Fungsional Umum Staf General Functional	879	581	1 460
Struktural/Structural	579	194	773
Eselon V/ <i>5th Echelon</i>	-	-	-
Eselon IV/ <i>4th Echelon</i>	394	178	572
Eselon III/ <i>3rd Echelon</i>	152	15	167
Eselon II/ <i>2nd Echelon</i>	33	1	34
Eselon I/ <i>1st Echelon</i>	-	-	-
Jumlah/Total	2 642	3 109	5 751

Lanjutan Tabel/*Continued Table 2.3.1*

Kecamatan <i>Subdistrict</i>	2020		Jumlah <i>Total</i>
	Laki-laki <i>Male</i>	Perempuan <i>Female</i>	
(1)	(5)	(6)	(7)
Fungsional Tertentu Specific Functional	1 233	2 458	3 691
Fungsional Umum Staf General Functional	729	497	1 226
Struktural/Structural	585	218	803
Eselon V/ <i>5th Echelon</i>	-	-	-
Eselon IV/ <i>4th Echelon</i>	390	200	590
Eselon III/ <i>3rd Echelon</i>	163	17	180
Eselon II/ <i>2nd Echelon</i>	32	1	33
Eselon I/ <i>1st Echelon</i>	-	-	-
Jumlah/Total	2 547	3 173	5 720

Catatan/Note: ...

Sumber/Source: Badan Kepegawaian Daerah Kabupaten Merangin/Regional Civil Service Agency of Jambi Province

Tabel
Table 2.3.2

Jumlah Pegawai Negeri Sipil Menurut Tingkat Pendidikan dan Jenis Kelamin di Kabupaten Merangin, Desember 2019 dan Desember 2020
Number of Civil Servants by Educational Level and Sex in Merangin Regency, December 2019 and December 2020

Tingkat Pendidikan <i>Educational Level</i>	2019		Jumlah <i>Total</i>
	Laki-laki <i>Male</i>	Perempuan <i>Female</i>	
(1)	(2)	(3)	(4)
Sampai dengan SD <i>Up to Primary School</i>	-	-	-
SMP/Sederajat <i>General Vocational Junior High School</i>	19	-	19
SMA/Sederajat <i>General/Vocational Senior High School</i>	744	499	1 243
Diploma I, II/Akta I, II <i>Diploma I, II/Akta I, II</i>	204	276	480
Diploma III/Akta III/Sarjana Muda <i>Diploma III/Akta III/Bachelor</i>	146	637	783
Tingkat Sarjana/Doktor/Ph.D <i>University Graduates</i>	1 529	1 697	3 226
Jumlah/Total	2 642	3 109	5 751

Lanjutan Tabel/*Continued Table 2.3.2*

Tingkat Pendidikan <i>Educational Level</i>	2020		Jumlah <i>Total</i>
	Laki-laki <i>Male</i>	Perempuan <i>Female</i>	
(1)	(2)	(3)	(4)
Sampai dengan SD <i>Up to Primary School</i>	13	-	13
SMP/Sederajat <i>General Vocational Junior High School</i>	19	1	20
SMA/Sederajat <i>General/Vocational Senior High School</i>	652	399	1 051
Diploma I, II/Akta I, II <i>Diploma I, II/Akta I, II</i>	157	187	344
Diploma III/Akta III/Sarjana Muda <i>Diploma III/Akta III/Bachelor</i>	133	647	780
Tingkat Sarjana/Doktor/Ph.D <i>University Graduates</i>	1 573	1 939	3 512
Jumlah/Total	2 547	3 173	5 720

Catatan/Note: ...

Sumber/Source: Badan Kepegawaian Daerah Kabupaten Merangin/Regional Civil Service Agency of Jambi Province

Tabel
Table 2.3.3

**Jumlah Pegawai Negeri Sipil Menurut Tingkat
Kepangkatan dan Jenis Kelamin di Kabupaten Merangin,
Desember 2019 dan Desember 2020**
*Number of Civil Servants by Hierarchy and Sex in Merangin
Regency, December 2019 and December 2020*

Pangkat/Golongan/Ruang Hierarchy	2019		Jumlah Total
	Laki-laki Male	Perempuan Female	
(1)	(2)	(3)	(4)
1. I/A (Juru Muda)	3	-	3
2. I/B (Juru Muda Tingkat I)	5	-	5
3. I/C (Juru)	11	1	12
4. I/D (Juru Tingkat I)	6	-	6
Golongan I/Range I	25	1	26
5. II/A (Pengatur Muda)	63	33	96
6. II/B (Pengatur Muda Tingkat I)	128	63	191
7. II/C (Pengatur)	179	298	477
8. II/D (Pengatur Tingkat I)	125	117	242
Golongan II/Range II	495	511	1 006
9. III/A (Penata Muda)	325	480	805
10. III/B (Penata Muda Tingkat I)	346	492	838
11. III/C (Penata)	371	477	848
12. III/D (Penata Tingkat I)	417	412	829
Golongan III/Range III	1 459	1 861	3 320
13. IV/A (Pembina)	502	603	1105
14. IV/B (Pembina Tingkat I)	135	133	268
15. IV/C (Pembina Utama Muda)	26	-	26
16. IV/D (Pembina Utama Madya)	-	-	-
17. IV/E (Pembina Utama)	-	-	-
Golongan IV/Range IV	663	736	1 399
Jumlah/Total	2 642	3 109	5 751

Lanjutan Tabel/*Continued Table 2.3.3*

Pangkat/Golongan/Ruang <i>Hierarchy</i>	2020		Jumlah <i>Total</i>
	Laki-laki <i>Male</i>	Perempuan <i>Female</i>	
(1)	(5)	(6)	(7)
1. I/A (Juru Muda)	2	-	2
2. I/B (Juru Muda Tingkat I)	6	-	6
3. I/C (Juru)	11	1	12
4. I/D (Juru Tingkat I)	6	-	6
Golongan I/Range I	25	1	26
5. II/A (Pengatur Muda)	56	24	80
6. II/B (Pengatur Muda Tingkat I)	111	64	175
7. II/C (Pengatur)	155	108	263
8. II/D (Pengatur Tingkat I)	137	295	432
Golongan II/Range II	459	491	950
9. III/A (Penata Muda)	341	552	893
10. III/B (Penata Muda Tingkat I)	339	501	840
11. III/C (Penata)	358	480	838
12. III/D (Penata Tingkat I)	411	463	874
Golongan III/Range III	1 449	1 996	3 445
13. IV/A (Pembina)	404	428	832
14. IV/B (Pembina Tingkat I)	182	256	438
15. IV/C (Pembina Utama Muda)	28	1	29
16. IV/D (Pembina Utama Madya)	-	-	-
17. IV/E (Pembina Utama)	-	-	-
Golongan IV/Range IV	614	685	1 299
Jumlah/Total	2 547	3 173	5 720

Catatan/Note: ...

Sumber/Source: Badan Kepegawaian Daerah Kabupaten Merangin/Regional Civil Service Agency of Jambi Province

Tabel
Table 2.3.4**Jumlah Pegawai Negeri Sipil Menurut Dinas/Instansi Pemerintah dan Jenis Kelamin di Kabupaten Merangin, 2020**
Number of Civil Servants by Institution/Office and Sex in Merangin Regency, 2020

Dinas/Instansi Pemerintahan <i>Institution/Office</i>	Jenis Kelamin/Sex		Jumlah <i>Total</i>
	Laki-laki <i>Male</i>	Perempuan <i>Female</i>	
(1)	(2)	(3)	(4)
Sekretariat Daerah	61	96	157
Inspektorat	22	33	55
Sekretariat DPRD	15	29	44
RSD. Kol. Abundjani	199	71	270
Dinas Pariwisata, Pemuda dan Olah Raga	18	25	43
Dinas Kependudukan Catatan Sipil	8	11	19
Dinas Kesehatan	69	41	110
Dinas Koperasi, UKM, Perindustrian dan Perdagangan	15	21	36
Dinas Pendidikan Dan Kebudayaan	64	96	160
Dinas Komunikasi dan Informasi	11	19	30
Dinas Perhubungan	1	24	25
Dinas Perkebunan dan Peternakan	20	29	49
Dinas Perikanan	10	11	21
Dinas Ketahanan Pangan	8	8	16
Dinas Lingkungan Hidup	16	21	37
Dinas Sosial, Pemberdayaan Perempuan dan Perlindungan Anak	16	16	32

Lanjutan Tabel/*Continued Table 2.3.4*

Dinas/Instansi Pemerintahan <i>Institution/Office</i>	Jenis Kelamin/Sex		Jumlah <i>Total</i>
	Laki-laki <i>Male</i>	Perempuan <i>Female</i>	
(1)	(2)	(3)	(4)
Dinas Pertanian Tanaman Pangan dan Hortikultura	61	108	169
Dinas Pekerjaan Umum dan Tata Ruang	26	77	103
Dinas Perumahan dan Kawasan Pemukiman	8	33	41
Dinas Kearsipan dan Perpustakaan	21	5	26
Badan Kepegawaian dan Pengembangan Sumber Daya Manusia Daerah	18	25	43
Badan Pengelola Keuangan dan Aset Daerah	28	36	64
Dinas Pemberdayaan Masyarakat dan Desa	11	24	35
Badan Perencanaan dan Pembangunan Daerah	16	23	39
Badan Pengendalian Penduduk dan Keluarga Berencana	34	11	45
Badan Penanggulangan Bencana Daerah	5	13	18
Kantor Satuan Polisi Pamong Praja	2	48	50
Dinas Penanaman Modal, Pelayanan Terpadu Satu Pintu dan Tenaga Kerja	9	26	35
Badan Kesatuan Bangsa dan Politik	7	19	26
Badan Pengelolaan Pajak dan Retribusi Daerah	26	18	44

Lanjutan Tabel/*Continued Table 2.3.4*

Dinas/Instansi Pemerintahan <i>Institution/Office</i>	Jenis Kelamin/Sex		Jumlah <i>Total</i>
	Laki-laki <i>Male</i>	Perempuan <i>Female</i>	
(1)	(2)	(3)	(4)
UPTD SKB - Dinas Pendidikan	5	6	11
Puskesmas	594	127	721
Labor UPT Dinas Kesehatan	4	0	4
Kantor Camat	50	275	325
Kantor Lurah	36	42	78
Sekolah	1 633	1 010	2 643
UPT Metrologi Legal	1	1	2
UPTD Pengelolaan Pasar	0	1	1
UPT Perlengkapan dan Perbengkelan	0	6	6
Dinas Pemadam Kebakaran dan Penyelamatan	3	14	17
Unit Pelaksana Teknis Dinas Balai Pelatihan Kerja	2	3	5
UPTD Perikanan Budidaya Air Tawar/Payau	0	3	3
UPTD Pengelolaan Sampah	0	2	2
UPTD Pengelolaan Objek Wisata	1	1	2
Badan Penelitian dan Pengembangan	6	13	19

Catatan/Note: ...

Sumber/Source: Badan Kepegawaian Daerah Kabupaten Merangin/*Regional Personnel Bureau of Merangin Regency*

Tabel
Table 2.3.5

**Jumlah Pegawai Negeri Sipil Menurut Dinas/Instansi
Pemerintah dan Golongan di Kabupaten Merangin,
2020**
*Number of Civil Servants by Institution/Office and Hierarchy
in Merangin Regency, 2020*

Dinas/Instansi Pemerintahan <i>Institution/Office</i>	Golongan/ <i>Hierarchy</i>				Jumlah <i>Total</i>
	I	II	III	IV	
(1)	(2)	(3)	(4)	(5)	(6)
Sekretariat Daerah	2	41	96	18	157
Inspektorat	0	8	38	9	55
Sekretariat DPRD	2	11	27	4	44
RSD. Kol. Abundjani	0	38	212	20	270
Dinas Pariwisata, Pemuda dan Olah Raga	0	12	23	8	43
Dinas Kependudukan Catatan Sipil	0	3	12	4	19
Dinas Kesehatan	1	16	83	10	110
Dinas Koperasi, UKM, Perindustrian dan Perdagangan	0	5	23	8	36
Dinas Pendidikan Dan Kebudayaan	2	13	83	62	160
Dinas Perhubungan	2	8	11	4	25
Dinas Komunikasi dan Informasi	0	11	15	4	30
Dinas Perkebunan dan Peternakan	0	9	34	6	49

Lanjutan Tabel/*Continued Table 2.3.5*

Dinas/Instansi Pemerintahan <i>Institution/Office</i>	Golongan/ <i>Hierarchy</i>				Jumlah <i>Total</i>
	I	II	III	IV	
(1)	(2)	(3)	(4)	(5)	(6)
Dinas Perikanan	1	4	13	3	21
Dinas Ketahanan Pangan	0	1	10	5	16
Dinas Lingkungan Hidup	1	10	20	6	37
Dinas Sosial, Pemberdayaan Perempuan dan Perlindungan Anak	0	3	22	7	32
Dinas Pertanian Tanaman Pangan dan Hortikultura	0	50	92	27	169
Dinas Pekerjaan Umum dan Tata Ruang	0	22	73	8	103
Dinas Perumahan dan Kawasan Pemukiman	0	11	26	4	41
Dinas Kearsipan dan Perpustakaan	0	8	13	5	26
Badan Kepegawaian dan Pengembangan Sumber Daya Manusia Daerah	0	6	32	5	43
Badan Pengelola Keuangan dan Aset Daerah	0	14	46	4	64
Badan Pemberdayaan Masyarakat dan Pemerintah Desa	0	7	21	7	35
Badan Perencanaan dan Pembangunan Daerah	0	2	32	5	39
Badan Pengendalian Penduduk dan Keluarga Berencana	0	9	29	7	45
Badan Penanggulangan Bencana Daerah	0	2	15	1	18
Kantor Satuan Polisi Pamong Praja	0	26	20	4	50

Lanjutan Tabel/*Continued Table 2.3.5*

Dinas/Instansi Pemerintahan <i>Institution/Office</i>	Golongan/ <i>Hierarchy</i>				Jumlah <i>Total</i>
	I	II	III	IV	
(1)	(2)	(3)	(4)	(5)	(6)
Dinas Penanaman Modal, Pelayanan Terpadu Satu Pintu dan Tenaga Kerja	0	4	24	7	35
Badan Kesatuan Bangsa dan Politik	1	6	12	7	26
Badan Pengelolaan Pajak dan Retribusi Daerah	1	8	32	3	44
UPTD SKB - Dinas Pendidikan	0	0	7	4	11
Puskesmas	1	278	430	12	721
Labor UPT Dinas Kesehatan	0	0	4	0	4
Kantor Camat	5	105	169	44	325
Kantor Lurah	1	16	60	1	78
Sekolah	5	156	1531	951	2643
UPT Metrologi Legal	0	1	1	0	2
UPTD Pengelolaan Pasar	0	0	1	0	1
UPT Perlengkapan dan Perbengkelan	0	4	2	0	6

Lanjutan Tabel/Continued Table 2.3.5

Dinas/Instansi Pemerintahan <i>Institution/Office</i>	Golongan/Hierarchy				Jumlah <i>Total</i>
	I	II	III	IV	
(1)	(2)	(3)	(4)	(5)	(6)
Dinas Pemadam Kebakaran dan Penyelamatan	0	6	7	4	17
Unit Pelaksana Teknis Balai Pelatihan Kerja	0	0	5	0	5
Unit Pelaksana Teknis Dinas Pengelolaan Sampah	0	0	2	0	2
UPTD Perikanan Budidaya Air Tawar/Payau	0	0	2	1	3
UPTD Pengelolaan Objek Wisata	0	1	1	0	2
Badan Penelitian dan Pengembangan	0	2	11	6	19
UPTD Laboratorium Lingkungan	0	1	3	0	4
UPTD Pengujian Kendaraan Bermotor	0	6	1	0	7
UPTD Instalasi Farmasi	0	3	7	0	10

Catatan/Note: ...

Sumber/Source: Badan Kepegawaian Daerah Kabupaten Merangin/Regional Personnel Bureau of Merangin Regency

Tabel
Table 2.3.6

Jumlah Pegawai Negeri Sipil yang Mendapat Dana Pengembangan SDM melalui Diklat Perjenjangan, 2020
Number of Civil Servants who Receive The Human Natural Resources Development Fund Through Governmental Career Training, 2020

Diklat Perjenjangan Governmental Career Training	Jumlah Total
(1)	(2)
1. SEPATI/DIKLAT PIM TK.I	0
2. SPAMEN/SESIPA/SESPANAS/DIKLAT PIM TK.II	14
3. SEPADYA/SPAMA/DIKLAT PIM TK.III	72
4. SEPALA/ADUM/DIKLAT PIM TK.IV	203
Jumlah	289

Catatan/Note: ...

Sumber/Source: Badan Kepegawaian Daerah Kabupaten Merangin/Regional Personnel Bureau of Merangin Regency

Tabel
Table 2.3.7**Jumlah Pegawai Negeri Sipil di Instansi Vertikal Menurut Unit Organisasi/Badan dan Jenis Kelamin di Kabupaten Merangin, 2020**
Number of Civil Servants of Vertical Institutions by Unit Institution and Sex in Merangin Regency, 2020

Unit Organisasi>Nama Badan <i>Organization and Institution Unit</i>	Jenis Kelamin/Sex		Jumlah <i>Total</i>
	Laki-laki <i>Male</i>	Perempuan <i>Female</i>	
(1)	(2)	(3)	(4)
1. Kejaksaan Negeri	17	7	24
2. Pengadilan Negeri	20	5	25
3. Pengadilan Agama	10	7	17
4. Badan Pusat Statistik	16	11	27
5. Kantor Pertanahan	22	6	28
6. Kantor Pelayanan Pajak	49	25	74
7. Lembaga Pemasarakatan Bangko	55	4	59
8. Kantor Pelayanan Perbendaharaan Negara	8	9	17

Catatan/Note: ...

Sumber/Source: Masing-masing Instansi Vertikal di Kabupaten Merangin/Each of Vertical Institution in Merangin Regency

Tabel
Table 2.3.8

Jumlah Pegawai Negeri Sipil di Instansi Vertikal Menurut Unit Organisasi/Badan dan Golongan di Kabupaten Merangin, 2020
Number of Civil Servants of Vertical Institutions by Unit Institution and Hierarchy in Merangin Regency, 2020

Unit Organisasi/Nama Badan <i>Organization and Institution Unit</i>	Golongan/ <i>Hierarchy</i>				Jumlah <i>Total</i>
	I	II	III	IV	
(1)	(2)	(3)	(4)	(5)	(6)
1. Kejaksaan Negeri	24
2. Pengadilan Negeri	0	3	17	5	25
3. Pengadilan Agama	0	0	10	7	17
4. Badan Pusat Statistik	0	4	22	1	27
5. Kantor Pertanahan	0	7	18	3	28
6. Kantor Pelayanan Pajak	0	51	22	1	74
7. Lembaga Pemasarakatan Bangko	0	37	20	2	59
8. Kantor Pelayanan Perbendaharaan Negara	0	9	8	0	17

Catatan/Note: ...

Sumber/Source: Masing-masing Instansi Vertikal di Kabupaten Merangin/*Each of Vertical Institution in Merangin Regency*

2.4 PELANGGARAN VIOLATION

Tabel 2.4.1 Banyaknya Surat Izin Mengemudi (SIM) Baru yang Dikeluarkan Kepolisian Resort Merangin Menurut Bulan dan Jenisnya, 2020
Number of Driving Licenses Issued by Subdistrict Police Office in Merangin by Month and Kind, 2020

Bulan Month	A	A Umum	B1	B1 Umum	B2	B2 Umum	C	Jumlah Total
(1)	(2)	(3)	(4)	(5)	(6)	(7)	(8)	(9)
Januari/January	107	0	1	5	0	2	167	282
Februari/February	100	0	4	3	0	0	86	193
Maret/March	98	0	1	3	0	1	101	204
April/April	59	0	1	0	0	0	38	98
Mei/May	31	0	0	1	0	1	31	64
Juni/June	71	0	3	5	0	2	134	215
Juli/July	85	0	3	7	0	2	126	223
Agustus/August	68	0	4	9	0	2	97	180
September/September	61	0	3	1	0	1	90	156
Oktober/October	66	0	1	6	0	4	49	126
November/November	83	0	4	5	0	1	93	186
Desember/December	98	0	5	0	0	1	103	207
Merangin	927	0	30	45	0	17	1 115	2 134

Catatan/Note: ...

Sumber/Source: Kepolisian Resort Merangin/Subdistrict Police Office in Merangin

Tabel
Table 2.4.2

Banyaknya Surat Izin Mengemudi (SIM) Perpanjangan yang Dikeluarkan Kepolisian Resort Merangin Menurut Bulan dan Jenisnya, 2020
Number of Driving Licenses Issued by Subdistrict Police Office in Merangin by Month and Kind, 2020

Bulan Month	A	A Umum	B1	B1 Umum	B2	B2 Umum	C	Jumlah Total
(1)	(2)	(3)	(4)	(5)	(6)	(7)	(8)	(9)
Januari/January	209	0	16	19	1	3	182	430
Februari/February	79	0	10	31	1	1	74	196
Maret/March	143	0	11	34	0	4	103	295
April/April	93	0	3	14	0	3	69	182
Mei/May	78	0	2	13	0	2	52	147
Juni/June	181	0	18	23	0	3	162	387
Juli/July	198	0	9	29	0	3	179	418
Agustus/August	164	1	13	22	0	3	153	356
September/September	152	1	10	31	0	1	124	319
Oktober/October	113	0	5	18	0	0	79	215
November/November	176	0	15	18	0	5	115	329
Desember/December	167	0	16	25	0	2	87	297
Merangin	1 753	2	128	277	2	30	1 379	3 571

Catatan/Note: ...

Sumber/Source: Kepolisian Resort Merangin/Subdistrict Police Office in Merangin

Tabel
Table 2.4.3

Banyaknya Kendaraan Pajak Kendaraan Bermotor (PKB) dan Bea Balik Nama Kendaraan Bermotor (BBNKB) yang Diterima Kepolisian Resort Merangin Menurut Jenis Kendaraan, 2020
Number of Vehicle Taxes and Transfer of Motor Vehicle Title Fee Received by Subdistrict Police Office in Merangin by Kind of Vehicle, 2020

Jenis Kendaraan Kind of Vehicle	PKB	BBNKB
(1)	(2)	(3)
1. A-1 Sedan, Jeep, Station Wagon (Tidak Umum)	8 466	31
2. A-2 Sedan, Jeep, Station Wagon (Umum)	4	0
3. B-1 Bus, Micro Bus (Tidak Umum)	17	0
4. B-2 Bus, Micro Bus (Umum)	98	0
5. C-1 Truck, Pick Up (Tidak Umum)	2 409	9
6. C-2 Truck, Pick Up (Umum)	1 142	11
7. D-1 Kendaraan Khusus (Tidak Umum)	6	0
8. D-2 Kendaraan Khusus (Umum)	0	0
9. E Sepeda Motor, Scooter	30 353	3
10. F Kendaraan Bermotor Diatas Air	0	0
Merangin	42 495	54

Catatan/Note: ...

Sumber/Source: Samsat Kabupaten Merangin

Tabel
Table 2.4.4

Jumlah Pelanggaran Lalu Lintas Roda Dua Menurut Jenisnya di Kabupaten Merangin, 2020
Number of Traffic Violation by Kind of Violation in Merangin Regency, 2020

Jenis Pelanggaran Violations	Jumlah Total
(1)	(2)
1. Kelengkapan Surat-surat	187
2. Perlengkapan	1 141
3. Muatan	0
4. Kecepatan	0
5. Marka/Rambu Lalu Lintas	92
6. Lain-lain	33
Merangin	1 453

Catatan/Note: ...

Sumber/Source: Kepolisian Resort Merangin/Subdistrict Police Office in Merangin

Tabel
Table 2.4.5**Jumlah Pelanggaran Lalu Lintas Roda Empat Menurut Jenisnya di Kabupaten Merangin, 2020**
Number of Traffic Violation by Kind of Violation in Merangin Regency, 2020

Jenis Pelanggaran Violations	Jumlah Total
(1)	(2)
1. Kelengkapan Surat-surat	81
2. Perlengkapan	170
3. Muatan	0
4. Kecepatan	0
5. Marka/Rambu Lalu Lintas	26
6. Lain-lain	0
Merangin	277

Catatan/Note: ...

Sumber/Source: Kepolisian Resort Merangin/Subdistrict Police Office in Merangin

Tabel
Table 2.4.6

Banyaknya Pelanggaran Lalu Lintas Menurut Jenis Pekerjaan di Kabupaten Merangin, 2020
Number of Traffic Violation by Occupation in Merangin Regency, 2020

Bulan Month	Sopir Driver	PNS Civil Servant	Petani Farmer	Swasta Private
(1)	(2)	(4)	(5)	(6)
Januari/January	9	7	22	275
Februari/February	27	19	31	251
Maret/March	6	16	18	174
April/April	0	0	0	4
Mei/May	0	0	0	0
Juni/June	0	0	0	0
Juli/July	2	5	5	89
Agustus/August	4	3	0	40
September/September	1	0	2	34
Oktober/October	2	1	5	47
November/November	0	0	0	7
Desember/December	0	0	0	11
Merangin	51	51	83	932

Lanjutan Tabel/Continued Table 2.4.6

Bulan Month	Mahasiswa/ Pelajar College Student/ Student	Pedagang Trader	Buruh Laborer	Lainnya Other
(1)	(2)	(3)	(4)	(5)
Januari/January	83	0	0	5
Februari/February	102	0	0	22
Maret/March	40	0	0	120
April/April	15	0	0	7
Mei/May	0	0	0	0
Juni/June	25	0	0	0
Juli/July	24	0	0	50
Agustus/August	6	0	0	11
September/September	17	0	0	6
Oktober/October	44	0	0	13
November/November	2	0	0	2
Desember/December	14	0	0	5
Merangin	372	0	0	241

Catatan/Note: ...

Sumber/Source: Kepolisian Resort Merangin/Subdistrict Police Office in Merangin

Tabel
Table 2.4.7**Banyaknya Pelanggaran Lalu Lintas dan Denda yang
Dibayarkan di Kabupaten Merangin, 2020**
**Number of Traffic Violation and Fine Paid in Merangin
Regency, 2020**

Bulan Month	Pelanggaran Violations	Denda (Rp) Fine
(1)	(2)	(3)
Januari/January	401	7 600 000
Februari/February	452	25 735 000
Maret/March	374	25 270 000
April/April	26	5 035 000
Mei/May	0	0
Juni/June	25	0
Juli/July	175	2 200 000
Agustus/August	64	13 155 000
September/September	60	3 510 000
Oktober/October	112	6 867 000
November/November	11	4 195 000
Desember/December	30	0
Merangin	1 730	93 567 000

Catatan/Note: ...

Sumber/Source: Kepolisian Resort Merangin/Subdistrict Police Office in Merangin

Tabel
Table 2.4.8**Banyaknya Perkara yang Diterima Pengadilan Agama
Menurut Bulan di Kabupaten Merangin, 2020**
**Number of Crimes Received by Religious Court in Merangin
Regency, 2020**

	Uraian Explanation	Jan Jan	Feb Feb	Mar Mar	Apr Apr	Mei Mei	Jun Jun
	(1)	(2)	(3)	(4)	(5)	(6)	(7)
1.	Dispensasi Kawin	7	9	5	-	-	5
2.	Pengesahan Nikah	-	-	-	-	-	-
3.	Izin Poligami	-	-	-	-	-	-
4.	Cerai Telak	21	10	8	1	2	20
5.	Cerai Gugat	46	36	31	6	5	36
6.	Fasakh	-	-	-	-	-	-
7.	Nafkah Isteri	-	-	-	-	-	-
8.	Penetapan Ahli Waris	-	-	1	-	1	-
9.	Wakaf	-	-	-	-	-	-
10.	Kewarisan	1	2	-	-	-	1
11.	Hibah	-	-	-	-	-	-
12.	Penunjukan Wali	-	-	-	-	-	-
13.	Pencabutan Kekuasaan Wali	-	-	-	-	-	-
14.	Ekonomi Syariah	-	-	-	-	-	-
15.	Wasiat	-	-	-	-	-	-
16.	Isbat Nikah	-	4	1	-	-	1
17.	Wali Adhol	-	-	-	-	-	-
18.	Harta Bersama	2	-	-	1	1	1
19.	Penguasaan Anak	-	-	-	-	-	-
20.	Perwalian	-	-	-	-	-	-

Lanjutan Tabel/*Continued Table 2.4.8*

Uraian <i>Explanation</i>		Jul <i>Jul</i>	Agus <i>Agust</i>	Sep <i>Sep</i>	Okt <i>Oct</i>	Nov <i>Nov</i>	Des <i>Dec</i>
(1)		(2)	(3)	(4)	(5)	(6)	(7)
1.	Dispensasi Kawin	7	4	5	1	4	-
2.	Pengesahan Nikah	-	-	-	-	-	-
3.	Izin Poligami	-	-	-	-	1	1
4.	Cerai Telak	7	10	8	10	9	4
5.	Cerai Gugat	31	24	33	21	24	2
6.	Fasakh	-	-	-	-	-	-
7.	Nafkah Isteri	-	-	-	-	-	-
8.	Penetapan Ahli Waris	-	-	-	-	1	-
9.	Wakaf	-	-	-	-	-	-
10.	Kewarisan	-	-	2	-	-	-
11.	Hibah	-	-	-	-	-	-
12.	Penunjukan Wali	-	-	-	-	-	-
13.	Pencabutan Kekuasaan Wali	-	-	-	-	-	-
14.	Ekonomi Syariah	-	-	-	-	-	-
15.	Wasiat	-	-	-	-	-	-
16.	Isbat Nikah	1	-	1	2	2	-
17.	Wali Adhol	-	-	1	-	-	1
18.	Harta Bersama	-	-	1	1	-	-
19.	Penguasaan Anak	1	-	-	-	-	-
20.	Perwalian	-	-	-	-	-	-

Catatan/Note: ...

Sumber/Source: Pengadilan Agama Kabupaten Merangin/*Religious Court of Merangin Regency*

Tabel
Table 2.4.9

Banyaknya Perkara yang Diputuskan Pengadilan Agama Menurut Bulan di Kabupaten Merangin, 2020
Number of Crimes Resolved by Religious Court in Merangin Regency, 2020

	Uraian Explanation	Jan Jan	Feb Feb	Mar Mar	Apr Apr	Mei Mei	Jun Jun
	(1)	(2)	(3)	(4)	(5)	(6)	(7)
1.	Dispensasi Kawin	3	5	7	2	-	4
2.	Pengesahan Nikah	-	-	-	-	-	-
3.	Izin Poligami	-	-	-	-	-	-
4.	Cerai Telak	5	12	8	9	4	10
5.	Cerai Gugat	20	25	29	20	11	29
6.	Fasakh	-	-	-	-	-	-
7.	Nafkah Isteri	-	-	-	-	-	-
8.	Penetapan Ahli Waris	-	-	-	1	-	1
9.	Wakaf	-	-	-	-	-	-
10.	Kewarisan	1	2	-	-	-	-
11.	Hibah	-	-	-	-	-	-
12.	Penunjukan Wali	-	-	-	-	-	-
13.	Pencabutan Kekuasaan Wali	-	-	-	-	-	-
14.	Ekonomi Syariah	-	-	-	-	-	-
15.	Wasiat	-	-	-	-	-	-
16.	Isbat Nikah	-	-	4	1	-	-
17.	Wali Adhol	-	-	-	-	-	-
18.	Harta Bersama	2	-	-	-	-	1
19.	Penguasaan Anak	-	-	-	-	-	-
20.	Perwalian	-	-	-	-	-	-

Lanjutan Tabel/*Continued Table 2.4.9*

Uraian <i>Explanation</i>	Jul <i>Jul</i>	Agus <i>Agust</i>	Sep <i>Sep</i>	Okt <i>Oct</i>	Nov <i>Nov</i>	Des <i>Dec</i>
(1)	(2)	(3)	(4)	(5)	(6)	(7)
1. Dispensasi Kawin	6	4	6	2	1	3
2. Pengesahan Nikah	-	-	-	-	-	-
3. Izin Poligami	-	-	-	-	1	1
4. Cerai Telak	9	8	9	13	10	9
5. Cerai Gugat	35	13	39	36	30	13
6. Fasakh	-	-	-	-	-	-
7. Nafkah Isteri	-	-	-	-	-	-
8. Penetapan Ahli Waris	-	-	-	-	-	1
9. Wakaf	-	-	-	-	-	-
10. Kewarisan	1	-	-	-	-	-
11. Hibah	-	-	-	-	-	-
12. Penunjukan Wali	-	-	-	-	-	-
13. Pencabutan Kekuasaan Wali	-	-	-	1	-	-
14. Ekonomi Syariah	-	-	-	1	-	-
15. Wasiat	-	-	-	-	-	-
16. Isbat Nikah	1	-	1	3	-	2
17. Wali Adhol	-	-	-	-	1	1
18. Harta Bersama	1	1	1	1	1	-
19. Penguasaan Anak	-	-	1	-	-	-
20. Perwalian	-	-	-	-	-	-

Catatan/Note: ...

Sumber/Source: Pengadilan Agama Kabupaten Merangin/*Religious Court of Merangin Regency*

Tabel
Table 2.4.10

**Banyaknya Kasus Pidana Diputuskan dan Terdakwa/
Tertuduh Menurut Jenis Kelamin di Kabupaten Merangin,
2020**
*Number of Crime Solved and Accused by Sex in Merangin
Regency, 2020*

Bulan Month	Kasus Pidana Diputuskan Crime Solved	Terdakwa/Tertuduh Accused	
		Laki-laki Male	Perempuan Female
(1)	(2)	(3)	(4)
1. Januari/January	7	7	-
2. Februari/February	21	18	3
3. Maret/March	21	39	-
4. April/April	29	26	3
5. Mei/May	22	22	3
6. Juni/June	28	29	2
7. Juli/July	23	26	1
8. Agustus/August	20	22	-
9. September/September	44	42	3
10. Oktober/October	24	25	1
11. November/November	11	11	-
12. Desember/December	22	27	1
MERANGIN	272	294	17

Catatan/Note: ...

Sumber/Source: Pengadilan Negeri Bangko/State Court of Bangko

Tabel
Table 2.4.11

Banyaknya Perkara Pidana dan Perdata yang Masuk dan yang Telah Diputuskan oleh Pengadilan Negeri Bangko, 2011-2020
Number of Civil and Criminal Cases Reported and Settled in State Court of Bangko, 2011-2020

Tahun Year	Pidana Criminal			Perdata Civil		
	Masuk Reported	Putus Settled	Sisa To be Settled	Masuk Reported	Putus Settled	Sisa To be Settled
(1)	(2)	(3)	(4)	(5)	(6)	(7)
2013	122	116	6	9	12	3
2014	181	152	29	19	12	7
2015	215	174	41	20	17	3
2016	218	200	18	23	18	5
2017	221	213	26	39	26	13
2018	206	209	23	63	62	14
2019	266	264	25	56	65	5
2020	262	272	15	102	102	5

Catatan/Note: ...

Sumber/Source: Pengadilan Negeri Bangko/State Court of Bangko

Tabel
Table 2.4.12**Banyaknya Perkara Masuk, Diselesaikan dan Tahanan Menurut Bulan di Kejaksaan Negeri Kabupaten Merangin, 2020**
Number of Crime Reported, Solved and Prisoners by Month in Public Prosecutor of Merangin Regency, 2020

Bulan Month	Banyaknya Perkara yang Masuk Number of Entered Cases	Jumlah Tahanan Number of Prisoners	Perkara yang Diselesaikan Number of Law Suits Already Finished
(1)	(2)	(3)	(4)
1. Januari/January	14	31	30
2. Februari/February	39	12	12
3. Maret/March	14	17	14
4. April/April	29	6	19
5. Mei/May	13	17	13
6. Juni/June	30	40	20
7. Juli/July	20	16	26
8. Agustus/August	8	26	16
9. September/September	12	25	23
10. Oktober/October	24	15	34
11. November/November	19	19	23
12. Desember/December	14	13	12
MERANGIN	236	237	242

Catatan/Note: ...

Sumber/Source: Kejaksaan Negeri Bangko/Public Prosecutor Office Bangko

Tabel
Table 2.4.13

**Banyaknya Perkara Pidana yang Dapat Diselesaikan di
Kejaksaan Negeri Bangko dengan Acara Pemeriksaan
Biasa/Singkat, 2020**
*Number of Criminal Case Resolved by Public Prosecutor
Office Bangko with Regular/Short Interrogation, 2020*

Tindak Pidana <i>Criminal Act</i>	Jumlah Perkara yang Masuk <i>Number of Entered Cases</i>	Jumlah Perkara Tunggakan <i>Number of Cases in Arrears</i>	Perkara yang Telah Diselesaikan <i>Number of Law Suits Already Finished</i>	Perkara yang Belum Diselesaikan <i>Number of Law Suits Not Already Finished</i>
(1)	(2)	(3)	(4)	(5)
Narkoba	45	-	39	6
Perkosaan	-	-	-	-
Perampokan	-	-	-	-
Pencurian	45	-	30	15
Kehutanan	2	-	2	-
KDRT	4	-	4	-
Perjudian	1	-	1	-
Perlindungan Anak	12	-	9	3
Senjata Api/tajam	6	-	5	1
Perkebunan	-	-	-	-
Laka Lantas	-	-	-	-
Pembunuhan	1	-	1	-
Pertambangan	14	-	19	5
Perkara Lainnya	-	-	-	-

Catatan/Note: ...

Sumber/Source: Kejaksaan Negeri Bangko/*Public Prosecutor Office Bangko*

Tabel
Table 2.4.14

Banyaknya Narapidana Menurut Bulan dan Lamanya Hukuman di Kabupaten Merangin, 2020
Number of Prisoners by Month and Time in Jail in Merangin Regency, 2020

Bulan Month	Lamanya Hukuman/Time in Jail			
	> 5 Tahun more than 5 years		1-5 Tahun 1-5 Years	
	Laki-laki Male	Perempuan Female	Laki-laki Male	Perempuan Female
(1)	(2)	(3)	(4)	(5)
1. Januari/January	143	-	133	1
2. Februari/February	142	-	131	1
3. Maret/March	144	-	136	3
4. April/April	147	-	112	3
5. Mei/May	148	-	101	5
6. Juni/June	153	1	124	5
7. Juli/July	158	1	129	5
8. Agustus/August	176	2	103	5
9. September/September	179	2	97	5
10. Oktober/October	173	4	112	5
11. November/November	176	-	130	-
12. Desember/December	178	-	140	-
Merangin	1917	10	1448	38

Lanjutan Tabel/Continued Table 2.4.14

Bulan Month	Lamanya Hukuman/Time in Jail			
	< 1 Tahun less than 1 years		Jumlah Total	
	Laki-laki Male	Perempuan Female	Laki-laki Male	Perempuan Female
(1)	(2)	(3)	(4)	(5)
1. Januari/January	14	-	290	1
2. Februari/February	9	-	282	1
3. Maret/March	10	-	290	3
4. April/April	4	1	263	4
5. Mei/May	4	-	253	5
6. Juni/June	7	2	284	8
7. Juli/July	9	-	296	6
8. Agustus/August	9	-	288	7
9. September/September	4	-	280	7
10. Oktober/October	11	1	296	10
11. November/November	13	-	319	-
12. Desember/December	11	-	329	-
Merangin	105	4	3 470	52

Catatan/Note: ...

Sumber/Source: Lembaga Pemasyarakatan Kabupaten Merangin/Rehabilitation/Jail Office of Merangin Regency

Tabel
Table 2.4.15**Banyaknya Narapidana Menurut Bulan, Kelompok dan Jenis Kelamin di Kabupaten Merangin, 2020**
Number of Prisoners by Month, Group and Sex in Merangin Regency, 2020

Bulan Month	Dewasa Adult		Remaja Teenager	
	Laki-laki Male	Perempuan Female	Laki-laki Male	Perempuan Female
(1)	(2)	(3)	(4)	(5)
1. Januari/January	294	5	67	-
2. Februari/February	294	9	68	-
3. Maret/March	296	10	68	-
4. April/April	256	11	67	-
5. Mei/May	251	8	70	-
6. Juni/June	271	9	70	-
7. Juli/July	283	8	74	-
8. Agustus/August	281	10	71	-
9. September/September	268	11	74	-
10. Oktober/October	269	11	76	-
11. November/November	294	1	77	-
12. Desember/December	296	1	76	-
Merangin	3 353	94	858	0

Lanjutan Tabel/*Continued Table 2.4.15*

Bulan <i>Month</i>	Anak-anak <i>Kids</i>		Jumlah <i>Total</i>	
	Laki-laki <i>Male</i>	Perempuan <i>Female</i>	Laki-laki <i>Male</i>	Perempuan <i>Female</i>
(1)	(2)	(3)	(4)	(5)
1. Januari/ <i>January</i>	2	-	363	5
2. Februari/ <i>February</i>	4	-	366	9
3. Maret/ <i>March</i>	6	-	370	10
4. April/ <i>April</i>	4	-	327	11
5. Mei/ <i>May</i>	3	-	326	8
6. Juni/ <i>June</i>	3	-	344	9
7. Juli/ <i>July</i>	3	-	360	8
8. Agustus/ <i>August</i>	3	-	355	10
9. September/ <i>September</i>	2	-	344	11
10. Oktober/ <i>October</i>	4	-	349	11
11. November/ <i>November</i>	2	-	373	1
12. Desember/ <i>December</i>	2	-	374	1
Merangin	38	0	4 251	94

Catatan/Note: ...

Sumber/Source: Lembaga Pemasyarakatan Kabupaten Merangin/*Rehabilitation/Jail Office of Merangin Regency*

Tabel
Table 2.4.16**Banyaknya Narapidana Menurut Jenis Kejahatan/
Pelanggaran dan Jenis Kelamin di Kabupaten Merangin,
2020**
**Number of Prisoners by Kind of Crime and Sex in Merangin
Regency, 2020**

Jenis Pelanggaran <i>Kind of Crime</i>	Jenis Kelamin/Sex		Jumlah <i>Total</i>
	Laki-laki <i>Male</i>	Perempuan <i>Female</i>	
(1)	(2)	(3)	(4)
1. Politik terhadap Kepala Negara	-	-	-
2. Ketertiban Umum	-	-	-
3. Pembakaran	-	-	-
4. Kesusilaan	58	-	58
5. Perjudian	-	-	-
6. Penculikan	-	-	-
7. Pembunuhan	5	-	5
8. Penganiayaan	8	-	8
9. Pencurian	34	-	34
10. Perampokan	15	-	15
11. Memeras/Mengancam	-	-	-
12. Penggelapan	9	-	9
13. Penipuan	7	-	7
14. Penadahan	6	-	6
15. Lain-lain Kejahatan	-	-	-
16. Kejahatan Ekonomi	-	-	-
17. Pelanggaran KUHP	1	1	2
18. Pelanggaran Ekonomi	-	-	-
19. Narkotika	177	2	179
20. Psikotropika	-	-	-
21. Korupsi	4	-	4
22. Kehutanan	2	-	2
23. Terorisme	-	-	-
24. Lain-lain	36	-	36

Catatan/Note: ...

Sumber/Source: Lembaga Pemasyarakatan Kabupaten Merangin/Rehabilitation/Jail Office of Merangin Regency

Tabel 2.4.17 Banyaknya Persil Bidang Tanah yang Diberi Sertifikat di Kabupaten Merangin, 2009-2020
The Amount of The Certificated Land in Merangin Regency, 2009-2020

Tahun Year	Hak Milik Ownership	Hak Guna Bangunan Construction	Hak Pakai User	Hak Guna Usaha Cultivation	Hak Tanggung Dependent	Jumlah Total
(1)	(2)	(3)	(4)	(5)	(6)	(7)
2010	5 957	4	2	-	558	6 521
2011	6 695	319	58	-	1 870	8 942
2012	1 678	167	82	-	1 465	3 392
2013	4 270	-	62	-	4 300	8 632
2014	3 342	58	84	1	2 791	6 276
2015	5 437	94	95	1	2 405	8 031
2016	4 470	125	71	-	2 263	6 929
2017	15 378	13	-	3	1 711	17 105
2018	13 736	4	45	-	2 037	15 822
2019	19 466	483	153	-	3 039	23 141
2020	8 644	609	140	-	1 774	11 167

Catatan/Note: ...

Sumber/Source: Kantor Pertanahan Kabupaten Merangin/Land Agency of Merangin Regency

Tabel
Table 2.4.18

Banyaknya Peralihan Hak Atas Tanah di Kabupaten Merangin, 2009-2020
The Amount Change of The Right on Land in Merangin Regency, 2009-2020

Tahun Year	Jual Beli dan Hibah	Warisan	Wakaf	Balik Nama Sebagian	Perubahan Hak	Penggabungan Hak	Jumlah Total
(1)	(2)	(3)	(4)	(5)	(6)	(7)	(8)
2010	1 661	1 09	1	1 199	-	-	2 970
2011	2 624	95	11	2 465	7	10	5 212
2012	2 864	109	1	1 211	14	73	4 272
2013	2 392	177	1	-	11	-	2 521
2014	1 966	108	3	304	11	8	2 400
2015	2 200	121	10	-	3	19	3 535
2016	2 332	142	7	33	12	5	2 531
2017	1 794	88	5	-	13	8	1 908
2018	1 691	118	2	-	9	11	1 831
2019	1 887	129	82	-	12	12	2 122
2020	1 007	78	62	-	7	8	1 162

Catatan/Note: ...

Sumber/Source: Kantor Pertanahan Kabupaten Merangin/Land Agency of Merangin Regency

Tabel
Table 2.4.19

**Banyaknya Pencatatan Peralihan Hak Atas Tanah di
Kabupaten Merangin, 2009-2020**
*The Amount of Registered Land Right Change in Merangin
Regency, 2009-2020*

Tahun Year	SKPT	ROYA	Kutipan/Salinan/ Pengecekan	Izin Perubahan Penggunaan Tanah
(1)	(2)	(3)	(4)	(5)
2010	6	446	2 988	42
2011	31	531	3 710	61
2012	18	854	4 283	53
2013	24	1 056	4 891	64
2014	75	1 098	5 148	45
2015	184	1 114	5 005	65
2016	250	1324	4874	83
2017	203	1 115	3 964	58
2018	202	1 440	4 514	80
2019	168	1 820	6 340	60
2020	70	1 170	2 994	61

Lanjutan Tabel/*Continued Table 2.4.19*

Tahun Year	Ralat Nama	Sertifikat Pengganti	Sita Perwalian/ Waris	Jumlah Total
(1)	(2)	(3)	(4)	(5)
2010	-	4	92	3 578
2011	5	91	65	4 494
2012	23	105	-	5 336
2013	37	70	-	6 142
2014	37	44	-	6447
2015	-	68	63	6 434
2016	18	85	-	6 634
2017	24	53	-	5 417
2018	26	39	-	6 236
2019	111	79	-	8 388
2020	63	36	-	4 295

Catatan/Note: ...

Sumber/Source: Kantor Pertanahan Kabupaten Merangin/*Land Agency of Merangin Regency*

Tabel
Table 2.4.20

Luas Tanah yang Diberi Izin Perubahan Penggunaan Tanah di Kabupaten Merangin, 2020
The Amount of Permitted Land in Use Changes in Merangin Regency, 2020

Bulan Month	Luas yang Dimohon (m ²)	Luas yang Diberikan (m ²)	Luas Sisa	Jenis Peruntukan
(1)	(2)	(3)	(4)	(5)
1. Januari	66 013	66 013	-	Pembangunan Rumah
2. Februari	71 943	71 943	-	Pembangunan Rumah
3. Maret	42 275	42 275	-	Pembangunan Rumah
4. April	174 459	172 824	1 635	Pembangunan Rumah
5. Mei	7 310	7 310	-	Pembangunan Rumah
6. Juni	50 350	50 350	-	Pembangunan Rumah
7. Juli	20 587	20 587	-	Pembangunan Rumah
8. Agustus	36 860	36 860	-	Pembangunan Rumah
9. September	53 368	53 368	-	Pembangunan Rumah
10. Oktober	41 738	41 738	-	Pembangunan Rumah
11. November	31 630	31 630	-	Pembangunan Rumah
12. Desember	5 000	5 000	-	Pembangunan Rumah

Catatan/Note: ...

Sumber/Source: Kantor Pertanahan Kabupaten Merangin/Land Agency of Merangin Regency

Tabel
Table 2.4.21

Luas Tanah yang Diberi Izin Lokasi di Kabupaten Merangin, 2020
The Amount of Permitted Location Land in Merangin Regency, 2020

Bulan Month	Luas yang Dimohon (m ²)	Luas yang Disetujui (m ²)	Jenis Peruntukan Tanah
(1)	(2)	(3)	(4)
1. Januari	55 930	55 930	Industri Penggergajian Kayu, Industri Pengolahan Kayu Log menjadi Bahan Plywood
2. Februari	40 000	40 000	Pembangunan Perumahan
3. Maret	-	-	-
4. April	-	-	-
5. Mei	-	-	-
6. Juni	-	-	-
7. Juli	-	-	-
8. Agustus	136 000	136 000	Industri Kayu Bakar, Industri Penggergajian Kayu, Industri Veneer
9. September	-	-	-
10. Oktober	-	-	-
11. November	-	-	-
12. Desember	-	-	-

Catatan/Note: ...

Sumber/Source: Kantor Pertanahan Kabupaten Merangin/Land Agency of Merangin Regency

03

PENDUDUK DAN KETENAGAKERJAAN POPULATION AND EMPLOYMENT

Penduduk Kab Merangin
Tahun 2020



180.357



173.695

Kondisi ketenagakerjaan

Tingkat Pengangguran
Terbuka 4,86

Jumlah Angkatan
Kerja 200.478

Jumlah Bukan
Angkatan Kerja 85.228



credit
vector by
freepik.com



SCAN ME

PENJELASAN TEKNIS

1. Sumber utama data kependudukan adalah sensus penduduk yang dilaksanakan setiap sepuluh tahun sekali. Sensus penduduk telah dilaksanakan sebanyak enam kali sejak Indonesia merdeka.
2. Di dalam sensus penduduk, pencacahan dilakukan terhadap seluruh penduduk yang berdomisili di wilayah teritorial Indonesia termasuk warga negara asing kecuali anggota korps diplomatik negara sahabat beserta keluarganya.
3. Metode pengumpulan data dalam sensus dilakukan dengan wawancara antara petugas sensus dengan responden dan juga melalui e-census. Pencatatan penduduk menggunakan konsep usual residence, yaitu konsep di mana penduduk biasa bertempat tinggal. Bagi penduduk yang bertempat tinggal tetap dicacah di mana mereka biasa tinggal, sedangkan untuk penduduk yang tidak bertempat tinggal tetap dicacah di tempat di mana mereka ditemukan petugas sensus pada malam 'Hari Sensus'. Termasuk penduduk yang tidak bertempat tinggal tetap adalah tuna wisma, awak kapal berbendera Indonesia, penghuni perahu/rumah apung, masyarakat terpencil/terasing, dan pengungsi. Bagi mereka

TECHNICAL NOTES

1. *The main source of demographic data is population census, which is conducted every ten years. Population Census has been conducted six times since Indonesia's independence.*
2. *The population census enumerates all residents who domicile in the entire territory of Indonesia including foreign citizens except the diplomatic corps members and their families.*
3. *The method of data collection in a population census involves interviewing respondents and conducting e-census. Enumeration of the population uses the concept of "usual residence", which is the concept of "places where people usually live". De jure was applied to the permanent residents, while de facto was applied to non-permanent residents. The permanent residents were enumerated in place where they normally live, the non-permanent residents were enumerated where they were found by the enumerators, on the night of 'Census Date'. The non permanent residents include homeless people, ship crew, boat people, remote area community, and internally displaced persons. Those who had permanent residence and had been travelling away from their home for six months or more were not enumerated in their permanent*

yang mempunyai tempat tinggal tetap dan sedang bepergian ke luar wilayah lebih dari enam bulan, tidak dicacah di tempat tinggalnya, tetapi dicacah di tempat tujuannya. Untuk tahun yang tidak dilaksanakan sensus penduduk, data kependudukan diperoleh dari hasil proyeksi penduduk. Proyeksi penduduk merupakan suatu perhitungan ilmiah yang didasarkan pada asumsi dari komponen-komponen perubahan penduduk, yaitu kelahiran, kematian, dan migrasi.

4. Penduduk Indonesia adalah semua orang yang berdomisili di wilayah teritorial Indonesia selama 6 bulan atau lebih dan atau mereka yang berdomisili kurang dari 6 bulan tetapi bertujuan menetap.
5. Laju pertumbuhan penduduk adalah angka yang menunjukkan persentase penambahan penduduk dalam jangka waktu tertentu.
6. Kepadatan penduduk adalah rasio banyaknya penduduk per kilometer persegi.
7. Rasio jenis kelamin adalah perbandingan antara penduduk laki-laki dan penduduk perempuan pada suatu wilayah dan waktu tertentu. Biasanya dinyatakan dengan banyaknya penduduk laki-laki untuk 100 penduduk perempuan.

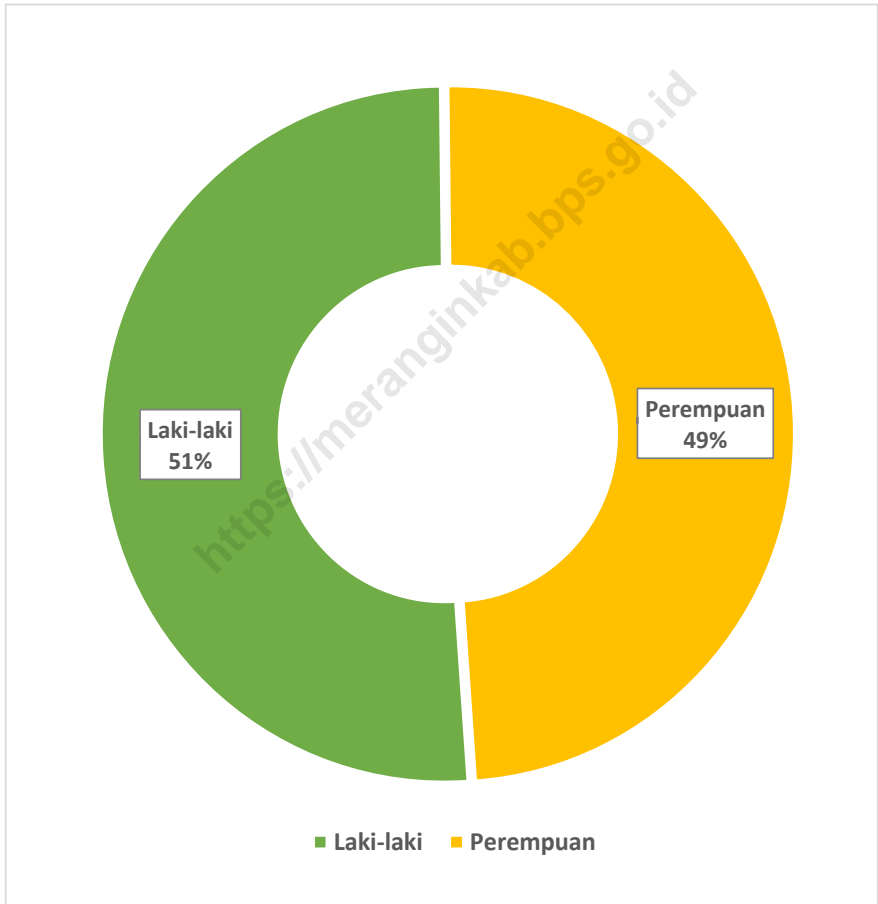
place, but in the place where they were during the census. For the periods where the population census is not conducted, population projection is done to estimate population during those years. The population projection is an estimate based on the demographic components, such as birth, death, and migration.

4. *The population of Indonesia are all residents of the entire territory of Indonesia who have stayed for six months or longer, and those who intended to stay more than six months even though their length of stay is less than six months.*
5. *The growth rate of population is the number that show percentage of population growth within a specified period.*
6. *Population density is ratio of population per square kilometer.*
7. *Sex ratio is the ratio of male population to females population in a given area and time, usually expressed as the number of males for every 100 females.*

ULASAN**DESCRIPTION**

- | | |
|---|--|
| <p>1. Data kependudukan yang disajikan pada Merangin Dalam Angka ini merupakan hasil pengolahan Sensus Penduduk 2020. Pada tahun 2020, penduduk Merangin berjumlah 354.052 orang yang terdiri dari 180.357 laki-laki dan 173.695 perempuan. Dilihat dari segi kepadatan penduduk tahun 2020, maka rata-rata kepadatan penduduk di Kabupaten Merangin per km² adalah 47 yang berarti bahwa terdapat 47 penduduk untuk setiap kilometer persegi di wilayah Kabupaten Merangin.</p> <p>2. Rasio jenis kelamin di Kabupaten Merangin adalah 104 (lebih dari 100), yang berarti bahwa di Kabupaten Merangin jumlah penduduk laki-laki lebih banyak dibandingkan dengan jumlah penduduk perempuan.</p> | <p>1. <i>Population data presented on Merangin in Figures based on processing result of population census at 2020. In 2020, the number of population is 354.052 that consist of 180.357 men population and 173.695 are women. The average density per km² in Merangin Regency is 47 which means there are 47 residents for every square kilometer in the Merangin Regency area.</i></p> <p>2. <i>The sex ratio in Merangin Regency is 104 (more than 100), which means the number of male residents in Merangin Regency is greater than the number of female residents.</i></p> |
|---|--|

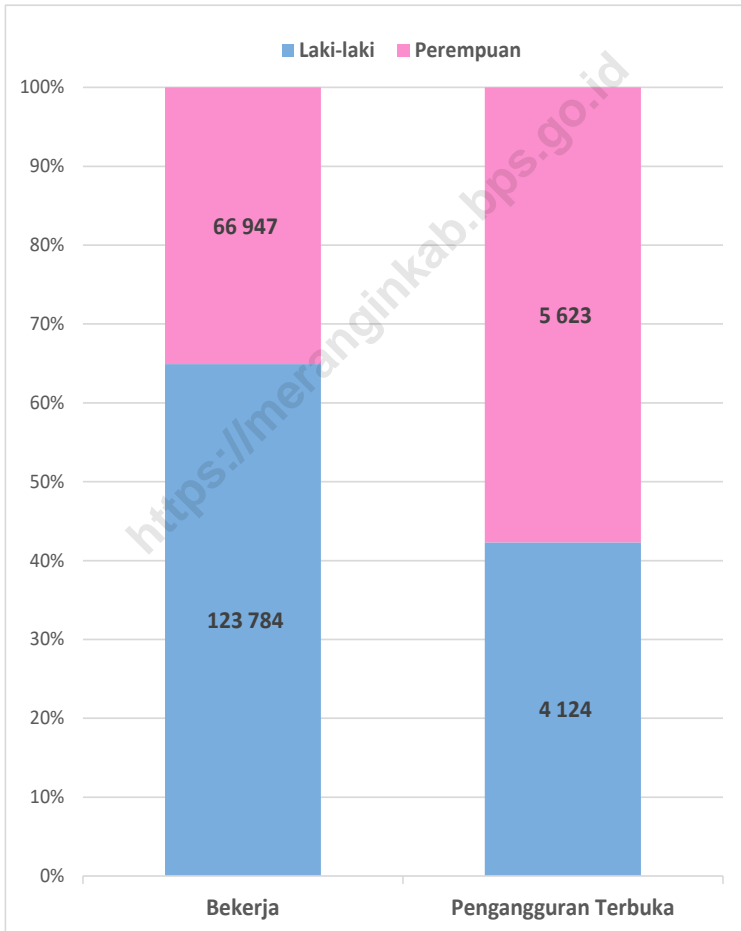
Gambar 3.1 Jumlah Penduduk Menurut Jenis Kelamin di Kabupaten Merangin, 2020
Figures **3.1** **Population by Sex in Merangin Regency, 2020**



Sumber/Source : Hasil SP2020 (September)/The result of the 2020 Population Census (September)

Gambar 3.2
Figures

Jumlah Penduduk Berumur 15 Tahun Ke Atas Yang Termasuk Angkatan Kerja Menurut Jenis Kegiatan Selama Seminggu yang Lalu dan Jenis Kelamin di Kabupaten Merangin, 2020
Population Aged 15 Years and Over who are in Labour Force by Type of Activity During The Previous Week and Sex in Merangin Regency, 2020



Sumber/Source : Survei Angkatan Kerja Nasional Agustus 2020/August National Labor Force Survey 2020

3.1 PENDUDUK POPULATION

Tabel 3.1.1 **Penduduk, Laju Pertumbuhan Penduduk per Tahun, Distribusi Persentase Penduduk, Kepadatan Penduduk, Rasio Jenis Kelamin Penduduk Menurut Kecamatan di Kabupaten Merangin, 2020**
Population, Annual Population Growth Rate, Percentage Distribution of Population, Population Density, and Population Sex Ratio by Subdistrict, 2020

Kecamatan Subdistrict	Penduduk (ribu) Population (thousand)	Laju Pertumbuhan Penduduk per Tahun 2019–2020 Annual Population Growth Rate (%) 2019–2020
(1)	(2)	(3)
Jangkat
Jangkat Timur
Muara Siau
Lembah Masurai
Tiang Pumpung
Pamenang
Pamenang Barat
Renah Pamenang
Pamenang Selatan
Bangko
Bangko Barat
Nalo Tantan
Batang Masumai
Sungai Manau
Renah Pembarap
Pangkalan Jambu
Tabir
Tabir Ulu
Tabir Selatan
Tabir Ilir
Tabir Timur
Tabir Lintas
Margo Tabir
Tabir Barat
Merangin	354 052	...

Lanjutan Tabel/*Continued Table* 3.1.1

Kecamatan <i>Subdistrict</i>	Persentase Penduduk <i>Percentage of Total Population</i>	Kepadatan Penduduk per km ² <i>Population Density per sq.km</i>
(1)	(7)	(8)
Jangkat
Jangkat Timur
Muara Siau
Lembah Masurai
Tiang Pumpung
Pamenang
Pamenang Barat
Renah Pamenang
Pamenang Selatan
Bangko
Bangko Barat
Nalo Tantan
Batang Masumai
Sungai Manau
Renah Pembarap
Pangkalan Jambu
Tabir
Tabir Ulu
Tabir Selatan
Tabir Ilir
Tabir Timur
Tabir Lintas
Margo Tabir
Tabir Barat
Merangin	100,00	46,11

Lanjutan Tabel/*Continued Table* 3.1.1

Kecamatan Subdistrict	Rasio Jenis Kelamin Population Sex Ratio
(1)	(11)
Jangkat	...
Jangkat Timur	...
Muara Siau	...
Lembah Masurai	...
Tiang Pumpung	...
Pamenang	...
Pamenang Barat	...
Renah Pamenang	...
Pamenang Selatan	...
Bangko	...
Bangko Barat	...
Nalo Tantan	...
Batang Masumai	...
Sungai Manau	...
Renah Pembarap	...
Pangkalan Jambu	...
Tabir	...
Tabir Ulu	...
Tabir Selatan	...
Tabir Ilir	...
Tabir Timur	...
Tabir Lintas	...
Margo Tabir	...
Tabir Barat	...
Merangin	...

Catatan/Note: Data dari Hasil Pengolahan Sensus Penduduk 2020

Sumber/Source: BPS Kabupaten Merangin/BPS-Statistics Indonesia of Merangin Regency

Tabel 3.1.2 Jumlah Penduduk dan Rasio Jenis Kelamin Menurut Kecamatan di Kabupaten Merangin, 2020
Population and Sex Ratio by Subdistrict in Merangin Regency, 2020

Kecamatan <i>Subdistrict</i>	Jenis Kelamin/Sex			Rasio Jenis Kelamin <i>Sex Ratio</i>
	Laki-Laki <i>Male</i>	Perempuan <i>Female</i>	Jumlah <i>Total</i>	
(1)	(2)	(3)	(4)	(5)
Jangkat
Jangkat Timur
Muara Siau
Lembah Masurai
Tiang Pumpung
Pamenang
Pamenang Barat
Renah Pamenang
Pamenang Selatan
Bangko
Bangko Barat
Nalo Tantan
Batang Masumai
Sungai Manau
Renah Pembarap
Pangkalan Jambu
Tabir
Tabir Ulu
Tabir Selatan
Tabirlilir
Tabir Timur
Tabir Lintas
Margo Tabir
Tabir Barat
MERANGIN	180 357	173 695	354 052	...

Catatan/Note: ...

Sumber/Source: BPS Kabupaten Merangin/BPS-Statistics Indonesia of Merangin Regency

Tabel
Table 3.1.3

Jumlah Penduduk Menurut Kelompok Umur dan Jenis Kelamin di Kabupaten Merangin, 2020
Population by Age Group and Sex in Merangin Regency, 2020

Kelompok Umur <i>Age Group</i>	Jenis Kelamin/Sex		
	Laki-Laki <i>Male</i>	Perempuan <i>Female</i>	Jumlah <i>Total</i>
(1)	(2)	(3)	(4)
0-4
5-9
10-14
15-19
20-24
25-29
30-34
35-39
40-44
45-49
50-54
55-59
60-64
65-69
70-74
75+
Jumlah/Total	180 357	173 695	354 052

Catatan/Note: ...

Sumber/Source: BPS Kabupaten Merangin/BPS-Statistics Indonesia of Merangin Regency

3.2 KETENAGAKERJAAN EMPLOYMENT

Tabel 3.2.1 Jumlah Penduduk Berumur 15 Tahun Ke Atas Menurut Jenis Kegiatan Selama Seminggu yang Lalu dan Jenis Kelamin di Kabupaten Merangin, 2020
Population Aged 15 Years and Over by Type of Activity During The Previous Week and Sex in Merangin Regency, 2020

Kegiatan Utama <i>Main Activity</i>	Jenis Kelamin/Sex		
	Laki-Laki <i>Male</i>	Perempuan <i>Female</i>	Jumlah <i>Total</i>
(1)	(2)	(3)	(4)
Angkatan Kerja <i>Economically Active</i>	127 908	72 570	200 478
Bekerja <i>Working</i>	123 784	66 947	190 731
Pengangguran Terbuka <i>Unemployment</i>	4 124	5 623	9 747
Bukan Angkatan Kerja <i>Economically Inactive</i>	18 140	67 088	85 228
Sekolah <i>Attending School</i>	18 140	67 088	85 228
Mengurus Rumah Tangga <i>Housekeeping</i>	9 689	8 024	17 713
Lainnya <i>Others</i>	969	52 889	53 858
Jumlah/Total	7 482	6 175	13 657

Catatan/Note: ...

Sumber/Source: Survei Angkatan Kerja Nasional Agustus 2020/*August National Labor Force Survey 2020*

Tabel
Table 3.2.2

Penduduk Berumur 15 Tahun ke Atas Menurut Pendidikan Tertinggi yang Ditamatkan dan Jenis Kegiatan Selama Seminggu yang Lalu di Kabupaten Merangin, 2020
Population 15 Years of Age and Over by Educational Attainment and Type of Activity During the Previous Week in Merangin Regency, 2020

Pendidikan Tertinggi yang Ditamatkan ¹ <i>Educational Attainment¹</i>	Angkatan Kerja/ <i>Economically Active</i>			Persentase Bekerja terhadap Angkatan Kerja <i>Percentage of Working to Economically Active</i>
	Bekerja <i>Working</i>	Pengangguran ² <i>Unemployment²</i>	Jumlah Angkatan Kerja <i>Total of Economically Active</i>	
(1)	(2)	(3)	(4)	(5)
0	88 650	1 379	90 029	98,47
1	31 741	1 750	33 491	94,77
2	51 560	5 155	56 715	90,91
3	18 780	1 463	20 243	92,77
Jumlah/Total	190 731	9 747	200 478	95,14

Lanjutan Tabel/*Continued Table* 3.2.2

Pendidikan Tertinggi yang Ditamatkan¹ <i>Educational Attainment¹</i>	Bukan Angkatan Kerja <i>Not Economically Active</i>	Jumlah Total	Persentase Angkatan Kerja terhadap Penduduk Usia Kerja <i>Percentage of Economically Active to Working Age Population</i>
(1)	(6)	(7)	(8)
0	38 348	128 377	70,13
1	24 187	57 678	58,07
2	19 646	76 361	74,27
3	3 047	23 290	86,92
Jumlah/Total	85 228	285 706	70,17

Catatan/Note: ¹ 0. ≤ Sekolah Dasar (SD)/≤ *Primary School*

1. Sekolah Menengah Pertama/*Junior High School*

2. Sekolah Menengah Atas/*Senior High School*

3. Perguruan Tinggi/*Collage*

² 1. Mencari pekerjaan/*Looking for work*

2. Mempersiapkan usaha/*Establishing a new business/firm*

3. Merasa tidak mungkin mendapat pekerjaan/*Hopeless of job*

4. Sudah punya pekerjaan tetapi belum mulai bekerja/*Have a job in future start*

Sumber/Source: BPS, Survei Angkatan Kerja Nasional (Sakernas) Agustus/BPS-Statistics Indonesia, August National Labor Force Survey

Tabel
Table 3.2.3

Jumlah Penduduk Berumur 15 Tahun Ke Atas yang Bekerja Selama Seminggu yang Lalu Menurut Status Pekerjaan Utama dan Jenis Kelamin di Kabupaten Merangin, 2020
Population Aged 15 Years and Over Who Worked During the Previous Week by Main Employment Status and Sex in Merangin Regency, 2020

Status Pekerjaan Utama <i>Main Employment Status</i>	Jenis Kelamin/Sex		Jumlah <i>Total</i>
	Laki-Laki <i>Male</i>	Perempuan <i>Female</i>	
(1)	(2)	(3)	(4)
Berusaha sendiri <i>Own account worker</i>	36 263	16 030	52 293
Berusaha dibantu buruh tidak tetap/buruh tak dibayar <i>Employer assisted by temporary worker/unpaid worker</i>	18 569	10 126	28 695
Berusaha dibantu buruh tetap/buruh dibayar <i>Employer assisted by permanent worker/paid worker</i>	9 669	1 161	10 830
Buruh/Karyawan/Pegawai <i>Regular employee</i>	36 032	15 649	51 681
Pekerja bebas <i>Casual employee</i>	13 759	3 274	17 033
Pekerja keluarga/tak dibayar <i>Family worker/unpaid worker</i>	9 492	20 707	30 199
Jumlah/Total	123 784	66 947	190 731

Catatan/Note: ...

Sumber/Source: Survei Angkatan Kerja Nasional Agustus 2020/August National Labor Force Survey 2020

Tabel
Table 3.2.9

Jumlah Transmigran Menurut Tahun Penempatan di Kabupaten Merangin
Numbers of Transmigrants by Year Being Placed in Merangin Regency

Lokasi <i>Location</i>	Tahun Penempatan <i>Year Being Placed</i>	Jumlah Transmigran <i>Number of Transmigrants</i>	
		Kepala Keluarga <i>Head of Household</i>	Jiwa <i>Person</i>
(1)	(2)	(3)	(4)
Pamenang I	1979/1980	450	1 987
Pamenang II	1979/1980	705	3 113
Pamenang III	1979/1980	430	1 848
Pamenang IV	1979/1980	415	1 899
Pamenang V	1981/1982	600	2 373
Pamenang VI	1981-1983	736	3 128
Pamenang VII	1982/1983	674	2 793
Pamenang VIII	1982/1983	436	1 858
Pamenang IX	1982/1983	400	1 678
Pamenang X	1983-1985	787	2 367
Pamenang XI	1984/1985	442	1 754
Pamenang XII	1984/1985	495	1 993
Kubang Ujo I	1980/1981	457	1 971
Kubang Ujo II	1980/1981	343	1 997
Kubang Ujo III	1981/1982	400	1 776
Hitam Ulu I	1981/1982	500	2 134
Hitam Ulu II	1981/1982	500	1 997
Hitam Ulu III	1981/1982	500	2 118
Hitam Ulu IV	1981/1982	380	1 477
Hitam Ulu V	1981/1982	530	2 187
Hitam Ulu VI	1981/1982	500	1 920
Hitam Ulu IX	1983/1984	383	1 582
Hitam Ulu XI	1984/1985	270	1 158
Hitam Ulu XII	1984/1985	473	2 078
Kuamang Kuning XI	1984/1985	395	1 495
Kuamang Kuning XII	1984/1985	206	897

Lanjutan Tabel/*Continued Table 3.2.9*

Lokasi <i>Location</i>	Tahun Penempatan <i>Year Being Placed</i>	Jumlah Transmigran <i>Number of Transmigrants</i>	
		Kepala Keluarga <i>Head of Household</i>	Jiwa <i>Person</i>
(1)	(2)	(3)	(4)
Kuamang Kuning XIII	1984/1985	254	1 048
Tiang Pumpung	1991/1992	200	743
Pulau Bayur	1992/1993	126	403
Nalo Gedang	1992/1993	125	474
Baru Nalo	1992/1993	125	462
Batang Kibul I	2002	264	889
Batang Kibul II	2002	236	956
Pulau Tebakar	2003-2006	300	1 176

Catatan/Note: ...

Sumber/Source: Dinas Sosial Kabupaten Merangin/*Social Services of Merangin Regency*

04

SOSIAL DAN KESEJAHTERAAN RAKYAT SOCIAL AND WELFARE

Garis Kemiskinan
di Kab Merangin Th 2020

Rp. 440.156 per kapita
per bulan

Persentase
Pend. Miskin
8,63%



credit
vector by
Freepik.com



SCAN ME

PENJELASAN TEKNIS

1. Tidak/belum pernah sekolah adalah mereka yang tidak pernah atau belum pernah terdaftar dan tidak pernah atau belum pernah aktif mengikuti pendidikan di suatu jenjang pendidikan formal. Termasuk juga yang tamat/belum tamat taman kanak-kanak tetapi tidak melanjutkan ke sekolah dasar.
2. Masih bersekolah adalah mereka yang terdaftar dan aktif mengikuti pendidikan formal dan nonformal (Paket A, B, atau C), baik pendidikan dasar, menengah maupun pendidikan tinggi. Bagi mahasiswa yang sedang cuti dianggap masih bersekolah.
3. Tidak bersekolah lagi adalah mereka yang pernah terdaftar dan aktif mengikuti pendidikan di suatu jenjang pendidikan formal dan nonformal (Paket A, B, atau C), tetapi pada saat pencacahan tidak lagi terdaftar dan tidak aktif mengikuti pendidikan.
4. Tamat sekolah adalah menyelesaikan pelajaran yang ditandai dengan lulus ujian akhir pada kelas atau tingkat terakhir suatu jenjang pendidikan di sekolah negeri maupun swasta dengan mendapatkan tanda tamat belajar/ijazah. Seseorang yang belum mengikuti pelajaran pada kelas tertinggi tetapi telah mengikuti ujian akhir dan lulus dianggap tamat sekolah.

TECHNICAL NOTES

1. *Not/never attending school is someone who has never attended or never been registered in a formal education, such as primary, secondary, and tertiary education. Those who just completed kindergarten are considered as never attended school.*
2. *Attending school is someone who is currently attending primary, secondary, or tertiary education, including package A, package B, or package C. College student who postpones his/her study is considered as attending school.*
3. *Not attending school anymore is someone who had enrolled and participated in formal and non-formal education in the past including package A, package B, or package C, but currently does not attend school.*
4. *Completed particular level of education is someone who has completed particular level of education in private or public school and accepting graduation certificate. Someone who has never attended the highest grade but passed the final exam is considered as completed particular level of education.*
5. *Be able to read and write is the ability to read and write at least a simple sentence in any letter of alphabets.*
6. *The Education System in Indonesia consists of 1) a formal education,*

5. Dapat membaca dan menulis artinya dapat membaca dan menulis kata-kata / kalimat sederhana dengan suatu aksara tertentu.
 6. Jalur Pendidikan di Indonesia terdiri atas 1) pendidikan formal, 2) pendidikan nonformal, dan 3) pendidikan informal yang ketiganya dapat saling melengkapi dan memperkaya (Undang-Undang No.20 Tahun 2013 tentang Sistem Pendidikan Nasional).
 7. Jenjang Pendidikan Formal terdiri atas pendidikan dasar, pendidikan menengah, dan pendidikan tinggi. Jenis pendidikan yang diajarkan mencakup pendidikan umum, kejuruan, akademik, profesi, vokasi, keagamaan, dan khusus.
 - 2) *non-formal education, and*
 - 3) *informal education that all three can be complementary and enriching (Law No. 20 Year 2013 about The National Education System).*
7. *The Formal Education Level consists of primary education, secondary education, and high education. The kind of education that taught consists of general education, vocational, academic, professional, religious, and specific education.*

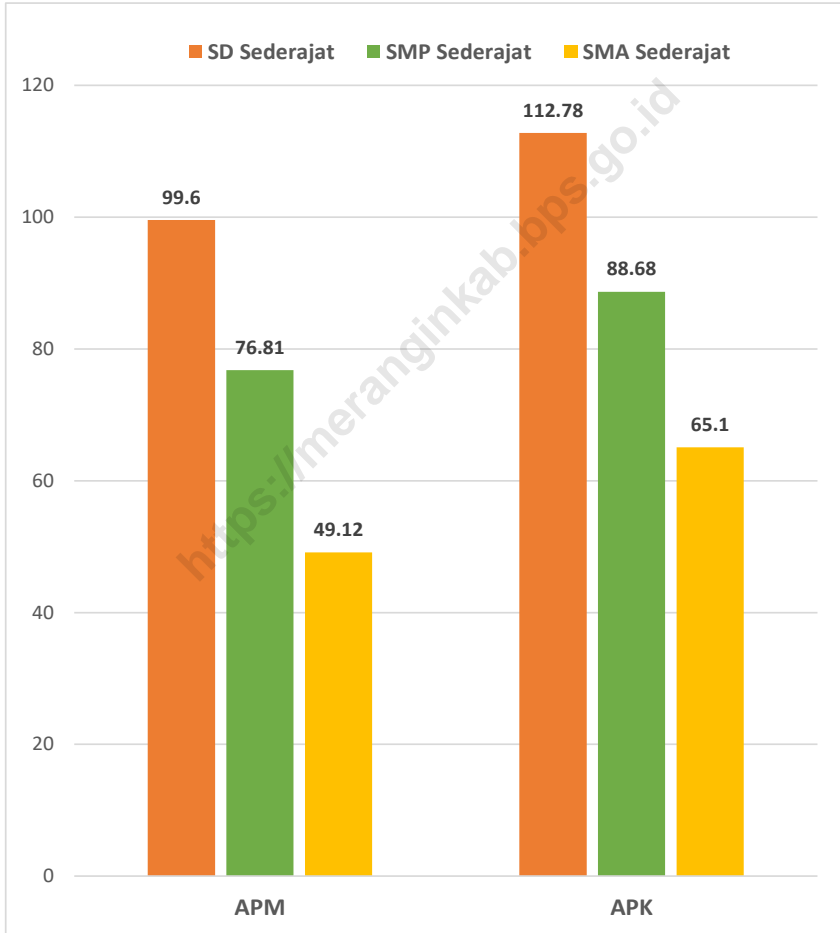
ULASAN

DESCRIPTION

1. Salah satu program pokok pembangunan Kabupaten Merangin adalah meningkatkan pembangunan sektor pendidikan formal mulai dari tingkat sekolah dasar sampai dengan perguruan tinggi dan pendidikan non formal berupa pendidikan dan latihan berbagai bidang pengetahuan keterampilan yang diperlukan untuk pembangunan serta pembinaan generasi muda dan generasi yang sehat jasmani dan rohani.
 2. Jumlah sekolah negeri dan swasta di Kabupaten Merangin tahun 2020 adalah :
 - Taman Kanak-kanak = 193
 - Raudatul Athfal = 33
 - Sekolah Dasar = 324
 - Madrasah Ibtidaiyah = 25
 - Sekolah Menengah Pertama = 89
 - Madrasah Tsanawiyah = 41
 - Sekolah Menengah Atas = 23
 - Madrasah Aliyah = 24
 - Sekolah Menengah Kejuruan = 20
 3. Penyediaan berbagai sarana kesehatan di Kabupaten Merangin disajikan dalam tabel 4.2.1. Pada tahun 2020 terdapat 3 buah Rumah Sakit Umum Daerah, 9 buah Poliklinik, 31 buah Puskesmas, 92 buah Puskesmas Pembantu, dan 25 buah Apotek.
1. *One of the main program of Merangin Government is to improve the education from elementary school up to university and non formal ones such as both education and training with variety of vocationalities in case to develop and bring up the youth generations and gymnastic in preparing them with health body and spirit.*
 2. *The numbers of school in Merangin Regency in 2020 :*
 - *Kindergarten = 193*
 - *Raudhatul Athfal = 33*
 - *Primary School = 324*
 - *Madrasah Ibtidaiyah = 25*
 - *Junior High School = 89*
 - *Madrasah Tsanawiyah = 41*
 - *Senior High School = 23*
 - *Madrasah Aliyah = 24*
 - *Vocational Senior High School = 20*
 3. *The health equipment of health item in Merangin Regency were shown at table 4.2.1. In 2020 we could find out 3 Regional Public Hospital, 9 Polyclinic, 31 Public Health Center, and 92 Auxiliary Health Center and 25 Pharmacy.*

Gambar 4.1
Figures

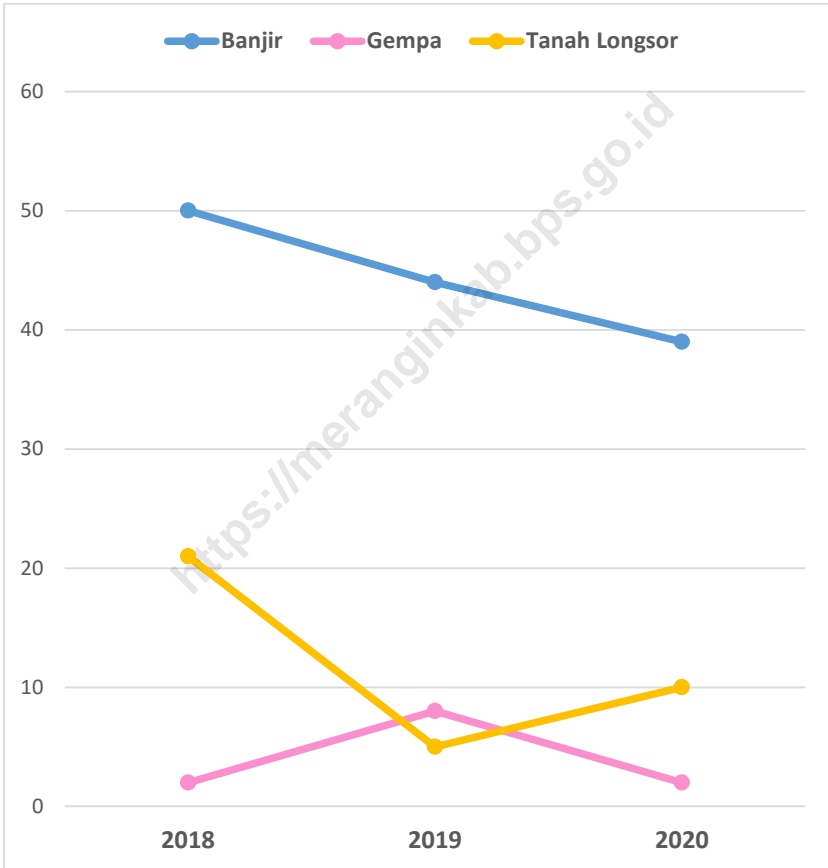
Angka Partisipasi Murni (APM) dan Angka Partisipasi Kasar (APK) Menurut Jenjang Pendidikan di Kabupaten Merangin, 2020
Net Enrollment Rate and Gross Enrollment Rate by Educational Level in Merangin Regency, 2020



Sumber/Source : BPS, Survei Sosial Ekonomi Nasional (Susenas)/BPS-Statistics Indonesia, National Social Economic Survey

Gambar 4.2
Figures

Jumlah Desa¹/Kelurahan yang Mengalami Bencana Alam² Menurut Kecamatan di Kabupaten Merangin, 2018-2020
Number of Villages¹ that Had Natural Disaster² by Subdistrict in Merangin Regency, 2018-2020



Sumber/Source : BPS, Pendataan Potensi Desa (Podes)/BPS-Statistics Indonesia, Village Potential Data Collecting

4.1 PENDIDIKAN EDUCATION

Tabel
Table 4.1.1

Jumlah Sekolah, Guru, dan Murid Taman Kanak-Kanak (TK) di Bawah Kementerian Pendidikan dan Kebudayaan Menurut Kecamatan di Kabupaten Merangin, 2019/2020 dan 2020/2021
Number of Schools, Teachers, and Pupils in Kindergarten Under The Ministry of Education and Culture by Subdistrict in Merangin Regency, 2019/2020 and 2020/2021

Kecamatan Subdistrict	Sekolah/Schools					
	Negeri/Public		Swasta/Private		Jumlah/Total	
	2019/2020	2020/2021	2019/2020	2020/2021	2019/2020	2020/2021
(1)	(2)	(3)	(4)	(5)	(6)	(7)
Jangkat	-	-	7	6	7	6
Jangkat Timur	-	-	10	7	10	8
Muara Siau	-	-	8	7	8	7
Lembah Masurai	-	-	18	16	18	16
Tiang Pumpung	-	-	1	-	1	-
Pamenang	-	-	15	15	15	15
Pamenang Barat	-	-	5	5	5	5
Renah Pamenang	1	1	7	6	8	7
Pamenang Selatan	-	-	5	5	5	5
Bangko	8	2	20	19	28	21
Bangko Barat	-	-	5	5	5	5
Nalo Tantan	-	-	5	6	5	6
Batang Masumai	-	-	5	5	5	5
Sungai Manau	-	-	9	9	9	9
Renah Pembarap	-	-	11	8	11	8
Pangkalan Jambu	-	-	9	9	9	9
Tabir	1	1	6	5	7	6
Tabir Ulu	-	-	4	4	4	4
Tabir Selatan	-	-	22	20	22	20
Tabir Ilir	-	-	6	5	6	5
Tabir Timur	-	-	2	2	2	2
Tabir Lintas	-	-	6	6	6	6
Margo Tabir	-	-	9	6	9	6
Tabir Barat	-	-	13	12	13	12
Merangin	10	4	208	188	218	193

Lanjutan Tabel/Continued Table 4.1.1

Kecamatan Subdistrict	Guru ¹ /Teachers ¹					
	Negeri/Public		Swasta/Private		Jumlah/Total	
	2019/2020	2020/2021	2019/2020	2020/2021	2019/2020	2020/2021
(1)	(8)	(9)	(10)	(11)	(12)	(13)
Jangkat	-	-	21	26	21	26
Jangkat Timur	-	-	22	30	22	31
Muara Siau	-	-	22	25	22	25
Lembah Masurai	-	-	50	49	50	49
Tiang Pumpung	-	-	-	-	-	-
Pamenang	-	-	49	51	49	51
Pamenang Barat	-	-	15	17	15	17
Renah Pamenang	9	9	26	25	35	34
Pamenang Selatan	-	-	14	15	14	15
Bangko	29	30	110	110	139	140
Bangko Barat	-	-	17	17	17	17
Nalo Tantan	-	-	22	21	22	21
Batang Masumai	-	-	16	16	16	16
Sungai Manau	-	-	36	37	36	37
Renah Pembarap	-	-	28	34	28	34
Pangkalan Jambu	-	-	34	35	34	35
Tabir	10	10	13	12	23	22
Tabir Ulu	-	-	10	11	10	11
Tabir Selatan	-	-	83	78	83	78
Tabir Ilir	-	-	14	14	14	14
Tabir Timur	-	-	1	4	1	4
Tabir Lintas	-	-	22	20	22	20
Margo Tabir	-	-	30	25	30	25
Tabir Barat	-	-	38	36	38	36
Merangin	48	49	693	708	741	758

Lanjutan Tabel/Continued Table 4.1.1

Kecamatan Subdistrict	Murid/Pupils					
	Negeri/Public		Swasta/Private		Jumlah/Total	
	2019/2020	2020/2021	2019/2020	2020/2021	2019/2020	2020/2021
(1)	(14)	(15)	(16)	(17)	(18)	(19)
Jangkat	-	-	88	127	88	127
Jangkat Timur	-	-	146	215	146	245
Muara Siau	-	-	122	166	122	166
Lembah Masurai	-	-	435	433	435	433
Tiang Pumpung	-	-	-	-	-	-
Pamenang	-	-	417	472	417	472
Pamenang Barat	-	-	209	223	209	223
Renah Pamenang	56	41	168	179	224	220
Pamenang Selatan	-	-	88	135	88	135
Bangko	258	260	871	782	1 129	1 042
Bangko Barat	-	-	119	142	119	142
Nalo Tantan	-	-	182	233	182	233
Batang Masumai	-	-	86	143	86	143
Sungai Manau	-	-	215	344	215	344
Renah Pembarap	-	-	161	241	161	241
Pangkalan Jambu	-	-	271	350	271	350
Tabir	103	78	155	162	258	240
Tabir Ulu	-	-	123	156	123	156
Tabir Selatan	-	-	726	626	726	626
Tabir Ilir	-	-	127	154	127	154
Tabir Timur	-	-	67	62	67	62
Tabir Lintas	-	-	120	139	120	139
Margo Tabir	-	-	233	253	233	253
Tabir Barat	-	-	265	363	265	363
Merangin	417	379	5 394	6 100	5 811	6 509

Catatan/Note: ¹ Jumlah guru termasuk kepala sekolah dan guru/The total of teachers including headmaster and teacher

Sumber/Source: Kementerian Pendidikan dan Kebudayaan, Data Semester Ganjil/Ministry of Educations and Culture, Odd Semester Data

Tabel
Table 4.1.2

**Jumlah Sekolah, Guru, dan Murid Raudatul Athfal (RA)
di Bawah Kementerian Agama Menurut Kecamatan di
Kabupaten Merangin, 2018/2019 dan 2019/2020**
*Number of Schools, Teachers, and Pupils in Raudatul Athfal
(RA) Under The Ministry of Religious Affairs by Subdistrict in
Merangin Regency, 2018/2019 and 2019/2020*

Kecamatan Subdistrict	Sekolah/Schools		Guru/Teachers		Murid/Pupils	
	2018/2019	2019/2020	2018/2019	2019/2020	2018/2019	2019/2020
(1)	(2)	(3)	(4)	(5)	(6)	(7)
Jangkat	...	2	...	8	...	89
Jangkat Timur	...	-	...	-	...	-
Muara Siau	...	1	...	3	...	21
Lembah Masurai	...	-	...	-	...	-
Tiang Pumpung	...	-	...	-	...	-
Pamenang	...	4	...	14	...	138
Pamenang Barat	...	3	...	16	...	113
Renah Pamenang	...	1	...	3	...	60
Pamenang Selatan	...	1	...	2	...	63
Bangko	...	2	...	13	...	103
Bangko Barat	...	2	...	7	...	60
Nalo Tantan	...	4	...	15	...	104
Batang Masumai	...	-	...	-	...	-
Sungai Manau	...	-	...	-	...	-
Renah Pembarap	...	4	...	16	...	116
Pangkalan Jambu	...	-	...	-	...	-
Tabir	...	1	...	4	...	73
Tabir Ulu	...	-	...	-	...	-
Tabir Selatan	...	8	...	26	...	340
Tabir Ilir	...	-	...	-	...	-
Tabir Timur	...	-	...	-	...	-
Tabir Lintas	...	-	...	-	...	-
Margo Tabir	...	1	...	5	...	67
Tabir Barat	...	-	...	-	...	-
Merangin	...	34	...	132	...	1 347

Catatan/Note: ...

Sumber/Source: Kementerian Agama, Data Semester Ganjil/Ministry of Religious Affairs, Odd Semester Data

Tabel
Table 4.1.3**Jumlah Sekolah, Guru, dan Murid Sekolah Dasar (SD)
di Bawah Kementerian Pendidikan dan Kebudayaan
Menurut Kecamatan di Kabupaten Merangin, 2019/2020
dan 2020/2021****Number of Schools, Teachers, and Pupils in Primary Schools
Under The Ministry of Education and Culture by Subdistrict
in Merangin Regency, 2019/2020 and 2020/2021**

Kecamatan Subdistrict	Sekolah/Schools					
	Negeri/Public		Swasta/Private		Jumlah/Total	
	2019/2020	2020/2021	2019/2020	2020/2021	2019/2020	2020/2021
(1)	(2)	(3)	(4)	(5)	(6)	(7)
Jangkat	15	15	-	-	15	15
Jangkat Timur	16	16	-	-	16	16
Muara Siau	17	17	-	-	17	17
Lembah Masurai	18	18	-	-	18	18
Tiang Pumpung	7	7	-	-	7	7
Pamenang	22	22	-	-	22	22
Pamenang Barat	12	12	2	2	14	14
Renah Pamenang	8	8	-	-	8	8
Pamenang Selatan	7	7	-	-	7	7
Bangko	23	23	2	2	25	25
Bangko Barat	11	11	-	-	11	11
Nalo Tantan	11	11	1	1	12	12
Batang Masumai	13	13	1	1	14	14
Sungai Manau	12	12	-	-	12	12
Renah Pembarap	16	16	-	-	16	16
Pangkalan Jambu	8	8	-	-	8	8
Tabir	22	22	-	1	22	23
Tabir Ulu	10	10	-	-	10	10
Tabir Selatan	15	15	2	2	17	17
Tabir Ilir	10	10	-	-	10	10
Tabir Timur	7	7	-	-	7	7
Tabir Lintas	7	7	-	1	7	8
Margo Tabir	7	7	-	1	7	8
Tabir Barat	19	19	-	-	19	19
Merangin	313	313	8	11	321	324

Lanjutan Tabel/*Continued Table* 4.1.3

Kecamatan Subdistrict	Guru ¹ /Teachers ¹					
	Negeri/Public		Swasta/Private		Jumlah/Total	
	2019/2020	2020/2021	2019/2020	2020/2021	2019/2020	2020/2021
(1)	(8)	(9)	(10)	(11)	(12)	(13)
Jangkat	171	142	-	-	171	142
Jangkat Timur	157	138	-	-	157	138
Muara Siau	153	147	-	-	153	147
Lembah Masurai	186	193	-	-	186	193
Tiang Pumpung	55	56	-	-	55	56
Pamenang	252	275	-	-	252	275
Pamenang Barat	114	126	19	18	133	144
Renah Pamenang	86	94	-	-	86	94
Pamenang Selatan	81	94	-	-	81	94
Bangko	414	413	18	8	432	421
Bangko Barat	119	127	-	-	119	127
Nalo Tantan	121	126	5	11	126	137
Batang Masumai	149	149	27	27	176	176
Sungai Manau	123	131	-	-	123	131
Renah Pembarap	152	153	-	-	152	153
Pangkalan Jambu	80	69	-	-	80	69
Tabir	244	250	-	-	244	250
Tabir Ulu	85	88	-	-	85	88
Tabir Selatan	182	194	17	23	199	217
Tabir Ilir	74	78	-	-	74	78
Tabir Timur	64	67	-	-	64	67
Tabir Lintas	61	60	-	7	61	67
Margo Tabir	84	84	-	-	84	84
Tabir Barat	168	174	-	-	168	174
Merangin	3 375	3 428	86	94	3 461	3 522

Lanjutan Tabel/*Continued Table 4.1.3*

Kecamatan Subdistrict	Murid/Pupils					
	Negeri/Public		Swasta/Private		Jumlah/Total	
	2019/2020	2020/2021	2019/2020	2020/2021	2019/2020	2020/2021
(1)	(14)	(15)	(16)	(17)	(18)	(19)
Jangkat	1 235	1 184	-	-	1 235	1 184
Jangkat Timur	1 333	1 347	-	-	1 333	1 347
Muara Siau	1 120	1 073	-	-	1 120	1 073
Lembah Masurai	2 329	2 300	-	-	2 329	2 300
Tiang Pumpung	497	485	-	-	497	485
Pamenang	4 005	3 798	-	-	4 005	3 798
Pamenang Barat	1 786	1 729	294	338	2 080	2 067
Renah Pamenang	1 408	1 367	-	-	1 408	1 367
Pamenang Selatan	1 385	1 315	-	-	1 385	1 315
Bangko	5 661	5 479	416	451	6 077	5 930
Bangko Barat	1 293	1 232	-	-	1 293	1 232
Nalo Tantan	1 425	1 402	54	67	1 479	1 469
Batang Masumai	1 042	1 011	540	576	1 582	1 587
Sungai Manau	1 330	1 311	-	-	1 330	1 311
Renah Pembarap	1 522	1 466	-	-	1 522	1 466
Pangkalan Jambu	763	763	-	-	763	763
Tabir	4 161	4 116	-	33	4 161	4 149
Tabir Ulu	950	883	-	-	950	883
Tabir Selatan	3 434	3 518	163	187	3 597	3 705
Tabir Ilir	1 190	1 107	-	-	1 190	1 107
Tabir Timur	1 019	955	-	-	1 019	955
Tabir Lintas	941	913	-	65	941	978
Margo Tabir	1 433	1 402	-	41	1 433	1 443
Tabir Barat	1 257	1 167	-	-	1 257	1 167
Merangin	42 519	41 323	1 467	1 758	43 986	43 081

Catatan/Note: ¹ Jumlah guru termasuk kepala sekolah dan guru/The total of teachers including headmaster and teacher

Sumber/Source: Kementerian Pendidikan dan Kebudayaan, Data Semester Ganjil/Ministry of Educations and Culture, Odd Semester Data

Tabel
Table 4.1.4

Jumlah Sekolah, Guru, dan Murid Madrasah Ibtidaiyah (MI) di Bawah Kementerian Agama Menurut Kecamatan Menurut Kecamatan di Kabupaten Merangin, 2018/2019 dan 2019/2020
Number of Schools, Teachers, and Pupils in Madrasah Ibtidaiyah (MI) Under The Ministry of Religious Affairs by Subdistrict in Merangin Regency, 2018/2019 and 2019/2020

Kecamatan Subdistrict	Sekolah/Schools					
	Negeri/Public		Swasta/Private		Jumlah/Total	
	2018/2019	2019/2020	2018/2019	2019/2020	2018/2019	2019/2020
(1)	(2)	(3)	(4)	(5)	(6)	(7)
Jangkat	...	1	...	1	...	2
Jangkat Timur	...	-	...	-	...	-
Muara Siau	...	-	...	-	...	-
Lembah Masurai	...	-	...	-	...	-
Tiang Pumpung	...	-	...	-	...	-
Pamenang	...	1	...	4	...	5
Pamenang Barat	-	...	-
Renah Pamenang	...	1	...	1	...	2
Pamenang Selatan	...	-	...	-	...	-
Bangko	...	1	...	1	...	2
Bangko Barat	...	-	...	1	...	1
Nalo Tantan	...	-	...	-	...	-
Batang Masumai	...	-	...	1	...	1
Sungai Manau	...	1	...	-	...	1
Renah Pembarap	...	-	...	4	...	4
Pangkalan Jambu	...	-	...	-	...	-
Tabir	...	-	...	1	...	1
Tabir Ulu	...	-	...	2	...	2
Tabir Selatan	...	-	...	3	...	3
Tabir Ilir	...	-	...	-	...	-
Tabir Timur	...	-	...	-	...	-
Tabir Lintas	...	-	...	1	...	1
Margo Tabir	...	-	...	-	...	-
Tabir Barat	...	-	...	-	...	-
Merangin	...	5	...	20	...	25

Lanjutan Tabel/*Continued Table 4.1.4*

Kecamatan Subdistrict	Guru ¹ /Teachers ¹					
	Negeri/ <i>Public</i>		Swasta/ <i>Private</i>		Jumlah/ <i>Total</i>	
	2018/2019	2019/2020	2018/2019	2019/2020	2018/2019	2019/2020
(1)	(8)	(9)	(10)	(11)	(12)	(13)
Jangkat	...	15	...	12	...	27
Jangkat Timur	...	-	...	-	...	-
Muara Siau	...	-	...	-	...	-
Lembah Masurai	...	-	...	-	...	-
Tiang Pumpung	...	-	...	-	...	-
Pamenang	...	15	...	40	...	55
Pamenang Barat	...	-	...	-	...	-
Renah Pamenang	...	15	...	7	...	22
Pamenang Selatan	...	-	...	-	...	-
Bangko	...	35	...	13	...	48
Bangko Barat	...	-	...	11	...	11
Nalo Tantan	...	-	...	-	...	-
Batang Masumai	...	-	...	13	...	13
Sungai Manau	...	11	...	-	...	11
Renah Pembarap	...	-	...	37	...	37
Pangkalan Jambu	...	-	...	-	...	-
Tabir	...	-	...	8	...	8
Tabir Ulu	...	-	...	15	...	15
Tabir Selatan	...	-	...	18	...	18
Tabir Ilir	...	-	...	-	...	-
Tabir Timur	...	-	...	-	...	-
Tabir Lintas	...	-	...	7	...	7
Margo Tabir	...	-	...	-	...	-
Tabir Barat	...	-	...	-	...	-
Merangin	...	91	...	181	...	272

Lanjutan Tabel/*Continued Table 4.1.4*

Kecamatan Subdistrict	Murid/Pupils					
	Negeri/Public		Swasta/Private		Jumlah/Total	
	2018/2019	2019/2020	2018/2019	2019/2020	2018/2019	2019/2020
(1)	(14)	(15)	(16)	(17)	(18)	(19)
Jangkat	...	122	...	128	...	250
Jangkat Timur	...	-	...	-	...	-
Muara Siau	...	-	...	-	...	-
Lembah Masurai	...	-	...	-	...	-
Tiang Pumpung	...	-	...	-	...	-
Pamenang	...	184	...	292	...	476
Pamenang Barat	...	-	...	-	...	-
Renah Pamenang	...	130	...	127	...	257
Pamenang Selatan	...	-	...	-	...	-
Bangko	...	626	...	36	...	662
Bangko Barat	...	-	...	62	...	62
Nalo Tantan	...	-	...	-	...	-
Batang Masumai	...	-	...	75	...	75
Sungai Manau	...	146	...	-	...	146
Renah Pembarap	...	-	...	106	...	106
Pangkalan Jambu	...	-	...	-	...	-
Tabir	...	-	...	60	...	60
Tabir Ulu	...	-	...	172	...	172
Tabir Selatan	...	-	...	149	...	149
Tabir Ilir	...	-	...	-	...	-
Tabir Timur	...	-	...	-	...	-
Tabir Lintas	...	-	...	54	...	54
Margo Tabir	...	-	...	-	...	-
Tabir Barat	...	-	...	-	...	-
Merangin	...	1 208	...	1 261	...	2 469

Catatan/Note: ...

Sumber/Source: Kementerian Agama, Data Semester Ganjil/Ministry of Religious Affairs, Odd Semester Data

Tabel
Table 4.1.5

Jumlah Sekolah, Guru, dan Murid Sekolah Menengah Pertama (SMP) di Bawah Kementerian Pendidikan dan Kebudayaan Menurut Kecamatan di Kabupaten Merangin, 2019/2020 dan 2020/2021
Number of Schools, Teachers, and Pupils in Lower Secondary Schools Under The Ministry of Education and Culture by Subdistrict in Merangin Regency, 2019/2020 and 2020/2021

Kecamatan Subdistrict	Sekolah/Schools					
	Negeri/Public		Swasta/Private		Jumlah/Total	
	2019/2020	2020/2021	2019/2020	2020/2021	2019/2020	2020/2021
(1)	(2)	(3)	(4)	(5)	(6)	(7)
Jangkat	6	6	-	-	6	6
Jangkat Timur	7	7	-	-	7	7
Muara Siau	3	3	-	-	3	3
Lembah Masurai	5	5	-	-	5	5
Tiang Pumpung	3	3	-	-	3	3
Pamenang	5	5	1	1	6	6
Pamenang Barat	3	3	-	-	3	3
Renah Pamenang	3	3	-	-	3	3
Pamenang Selatan	4	4	1	1	5	5
Bangko	5	5	4	4	9	9
Bangko Barat	2	2	-	-	2	2
Nalo Tantan	3	3	-	-	3	3
Batang Masumai	2	2	1	1	3	3
Sungai Manau	1	2	-	-	1	2
Renah Pembarap	4	4	-	-	4	4
Pangkalan Jambu	1	1	-	-	1	1
Tabir	4	4	-	-	4	4
Tabir Ulu	2	2	-	-	2	2
Tabir Selatan	5	5	-	-	5	5
Tabir Ilir	2	2	-	-	2	2
Tabir Timur	2	2	-	-	2	2
Tabir Lintas	1	1	1	1	2	2
Margo Tabir	1	1	1	1	2	2
Tabir Barat	5	5	-	-	5	5
Merangin	79	80	9	9	88	89

Lanjutan Tabel/Continued Table 4.1.5

Kecamatan Subdistrict	Guru ¹ /Teachers ¹					
	Negeri/Public		Swasta/Private		Jumlah/Total	
	2019/2020	2020/2021	2019/2020	2020/2021	2019/2020	2020/2021
(1)	(8)	(9)	(10)	(11)	(12)	(13)
Jangkat	66	78	-	-	66	78
Jangkat Timur	47	48	-	-	47	48
Muara Siau	36	35	-	-	36	35
Lembah Masurai	63	66	-	-	63	66
Tiang Pumpung	37	37	-	-	37	37
Pamenang	88	91	7	8	95	99
Pamenang Barat	41	42	-	-	41	42
Renah Pamenang	34	34	-	-	34	34
Pamenang Selatan	50	48	6	5	56	53
Bangko	175	173	47	44	222	217
Bangko Barat	21	21	-	-	21	21
Nalo Tantan	49	54	-	-	49	54
Batang Masumai	25	27	15	16	40	43
Sungai Manau	20	27	-	-	20	27
Renah Pembarap	38	39	-	-	38	39
Pangkalan Jambu	13	15	-	-	13	15
Tabir	75	73	-	-	75	73
Tabir Ulu	26	26	-	-	26	26
Tabir Selatan	86	95	-	-	86	95
Tabir Ilir	26	27	-	-	26	27
Tabir Timur	21	22	-	-	21	22
Tabir Lintas	9	9	6	10	15	19
Margo Tabir	37	37	4	4	41	41
Tabir Barat	42	48	-	-	42	48
Merangin	1 125	1 172	85	87	1 210	1 259

Lanjutan Tabel/Continued Table 4.1.5

Kecamatan Subdistrict	Murid/Pupils					
	Negeri/Public		Swasta/Private		Jumlah/Total	
	2019/2020	2020/2021	2019/2020	2020/2021	2019/2020	2020/2021
(1)	(14)	(15)	(16)	(17)	(18)	(19)
Jangkat	340	340	-	-	340	340
Jangkat Timur	210	185	-	-	210	185
Muara Siau	155	144	-	-	155	144
Lembah Masurai	549	516	-	-	549	516
Tiang Pumpung	98	102	-	-	98	102
Pamenang	894	879	-	59	894	938
Pamenang Barat	346	334	-	-	346	334
Renah Pamenang	380	368	-	-	380	368
Pamenang Selatan	431	393	139	158	570	551
Bangko	2 433	2 401	290	320	2 723	2 721
Bangko Barat	133	138	-	-	133	138
Nalo Tantan	523	503	-	-	523	503
Batang Masumai	92	111	177	184	269	295
Sungai Manau	205	205	-	-	205	205
Renah Pembarap	268	281	-	-	268	281
Pangkalan Jambu	50	42	-	-	50	42
Tabir	994	772	-	-	994	772
Tabir Ulu	257	232	-	-	257	232
Tabir Selatan	1 035	966	-	-	1 035	966
Tabir Ilir	269	240	-	-	269	240
Tabir Timur	220	210	-	-	220	210
Tabir Lintas	49	47	164	154	213	201
Margo Tabir	549	535	105	105	654	640
Tabir Barat	205	184	-	-	205	184
Merangin	10 685	10 128	875	980	11 560	11 108

Catatan/Note: ¹ Jumlah guru termasuk kepala sekolah dan guru/The total of teachers including headmaster and teacher

Sumber/Source: Kementerian Pendidikan dan Kebudayaan, Data Semester Ganjil/Ministry of Educations and Culture, Odd Semester Data

Tabel
Table 4.1.6**Jumlah Sekolah, Guru, dan Murid Madrasah Tsanawiyah (MTs) di Bawah Kementerian Agama Menurut Kecamatan di Kabupaten Merangin, 2018/2019 dan 2019/2020**
Number of Schools, Teachers, and Pupils in Madrasah Tsanawiyah (MTs) Under The Ministry of Religious Affairs by Subdistrict in Merangin Regency, 2018/2019 dan 2019/2020

Kecamatan Subdistrict	Sekolah/Schools					
	Negeri/Public		Swasta/Private		Jumlah/Total	
	2018/2019	2019/2020	2018/2019	2019/2020	2018/2019	2019/2020
(1)	(2)	(3)	(4)	(5)	(6)	(7)
Jangkat	...	-	...	2	...	2
Jangkat Timur	...	-	...	1	...	1
Muara Siau	...	-	...	3	...	3
Lembah Masurai	...	-	...	-	...	-
Tiang Pumpung	...	-	...	1	...	1
Pamenang	...	1	...	3	...	4
Pamenang Barat	...	1	...	1	...	2
Renah Pamenang	...	-	...	1	...	1
Pamenang Selatan	...	-	...	2	...	2
Bangko	...	1	...	1	...	2
Bangko Barat	...	-	...	-	...	-
Nalo Tantan	...	-	...	2	...	2
Batang Masumai	...	-	...	2	...	2
Sungai Manau	...	1	...	1	...	2
Renah Pembarap	...	-	...	5	...	5
Pangkalan Jambu	...	1	...	-	...	1
Tabir	...	1	...	1	...	2
Tabir Ulu	...	-	...	2	...	2
Tabir Selatan	...	-	...	2	...	2
Tabir Ilir	...	-	...	-	...	-
Tabir Timur	...	-	...	-	...	-
Tabir Lintas	...	-	...	2	...	2
Margo Tabir	...	1	...	1	...	2
Tabir Barat	...	-	...	1	...	1
Merangin	...	7	...	34	...	41

Lanjutan Tabel/*Continued Table* 4.1.6

Kecamatan Subdistrict	Guru ¹ /Teachers ¹					
	Negeri/Public		Swasta/Private		Jumlah/Total	
	2018/2019	2019/2020	2018/2019	2019/2020	2018/2019	2019/2020
(1)	(8)	(9)	(10)	(11)	(12)	(13)
Jangkat	...	-	...	17	...	17
Jangkat Timur	...	-	...	7	...	7
Muara Siau	...	-	...	22	...	22
Lembah Masurai	...	-	...	-	...	-
Tiang Pumpung	...	-	...	14	...	14
Pamenang	...	28	...	40	...	68
Pamenang Barat	...	34	...	9	...	43
Renah Pamenang	...	-	...	12	...	12
Pamenang Selatan	...	-	...	28	...	28
Bangko	...	44	...	2	...	46
Bangko Barat	...	-	...	-	...	-
Nalo Tantan	...	-	...	38	...	38
Batang Masumai	...	-	...	27	...	27
Sungai Manau	...	12	...	12	...	24
Renah Pembarap	...	-	...	70	...	70
Pangkalan Jambu	...	23	...	-	...	23
Tabir	...	24	...	8	...	32
Tabir Ulu	...	-	...	23	...	23
Tabir Selatan	...	-	...	26	...	26
Tabir Ilir	...	-	...	-	...	-
Tabir Timur	...	-	...	-	...	-
Tabir Lintas	...	-	...	16	...	16
Margo Tabir	...	22	...	11	...	33
Tabir Barat	...	-	...	9	...	9
Merangin	...	187	...	391	...	578

Lanjutan Tabel/Continued Table 4.1.6

Kecamatan Subdistrict	Murid/Pupils					
	Negeri/Public		Swasta/Private		Jumlah/Total	
	2018/2019	2019/2020	2018/2019	2019/2020	2018/2019	2019/2020
(1)	(14)	(15)	(16)	(17)	(18)	(19)
Jangkat	...	-	...	325	...	325
Jangkat Timur	...	-	...	141	...	141
Muara Siau	...	-	...	629	...	629
Lembah Masurai	...	-	...	-	...	-
Tiang Pumpung	...	-	...	102	...	102
Pamenang	...	318	...	301	...	619
Pamenang Barat	...	263	...	70	...	333
Renah Pamenang	...	-	...	107	...	107
Pamenang Selatan	...	-	...	254	...	254
Bangko	...	507	...	826	...	1 333
Bangko Barat	...	-	...	-	...	-
Nalo Tantan	...	-	...	464	...	464
Batang Masumai	...	-	...	173	...	173
Sungai Manau	...	108	...	115	...	223
Renah Pembarap	...	-	...	942	...	942
Pangkalan Jambu	...	165	...	-	...	165
Tabir	...	284	...	65	...	349
Tabir Ulu	...	-	...	268	...	268
Tabir Selatan	...	-	...	292	...	292
Tabir Ilir	...	-	...	-	...	-
Tabir Timur	...	-	...	-	...	-
Tabir Lintas	...	-	...	265	...	265
Margo Tabir	...	162	...	66	...	228
Tabir Barat	...	-	...	66	...	66
Merangin	...	1 807	...	5 471	...	7 278

Catatan/Note: ...

Sumber/Sources: Kementerian Agama, Data Semester Ganjil/Ministry of Religious Affairs, Odd Semester Data

Tabel
Table 4.1.7

Jumlah Sekolah, Guru, dan Murid Sekolah Menengah Atas (SMA) di Bawah Kementerian Pendidikan dan Kebudayaan Menurut Kecamatan di Kabupaten Merangin, 2019/2020 dan 2020/2021
Number of Schools, Teachers, and Pupils in Upper Secondary Schools Under The Ministry of Education and Culture by Subdistrict in Merangin Regency, 2019/2020 and 2020/2021

Kecamatan Subdistrict	Sekolah/Schools					
	Negeri/Public		Swasta/Private		Jumlah/Total	
	2019/2020	2020/2021	2019/2020	2020/2021	2019/2020	2020/2021
(1)	(2)	(3)	(4)	(5)	(6)	(7)
Jangkat	1	1	-	-	1	1
Jangkat Timur	1	1	-	-	1	1
Muara Siau	1	1	-	-	1	1
Lembah Masurai	1	1	-	-	1	1
Tiang Pumpung	1	1	-	-	1	1
Pamenang	1	1	-	-	1	1
Pamenang Barat	1	1	-	-	1	1
Renah Pamenang	1	1	-	-	1	1
Pamenang Selatan	-	-	-	-	-	-
Bangko	3	3	1	1	4	4
Bangko Barat	-	-	-	-	-	-
Nalo Tantan	1	1	-	-	1	1
Batang Masumai	1	1	-	-	1	1
Sungai Manau	1	1	-	-	1	1
Renah Pembarap	1	1	-	-	1	1
Pangkalan Jambu	-	-	-	-	-	-
Tabir	1	1	-	-	1	1
Tabir Ulu	1	1	-	-	1	1
Tabir Selatan	2	2	-	-	2	2
Tabir Ilir	-	-	-	-	-	-
Tabir Timur	-	-	-	-	-	-
Tabir Lintas	-	-	1	1	1	1
Margo Tabir	1	1	-	-	1	1
Tabir Barat	-	-	1	1	1	1
Merangin	20	20	3	3	23	23

Lanjutan Tabel/Continued Table 4.1.7

Kecamatan Subdistrict	Guru ¹ /Teachers ¹					
	Negeri/Public		Swasta/Private		Jumlah/Total	
	2019/2020	2020/2021	2019/2020	2020/2021	2019/2020	2020/2021
(1)	(8)	(9)	(10)	(11)	(12)	(13)
Jangkat	24	22	-	-	24	22
Jangkat Timur	17	17	-	-	17	17
Muara Siau	19	17	-	-	19	17
Lembah Masurai	15	17	-	-	15	17
Tiang Pumpung	11	12	-	-	11	12
Pamenang	33	34	-	-	33	34
Pamenang Barat	45	45	-	-	45	45
Renah Pamenang	33	33	-	-	33	33
Pamenang Selatan	-	-	-	-	-	-
Bangko	90	94	6	6	96	100
Bangko Barat	-	-	-	-	-	-
Nalo Tantan	55	53	-	-	55	53
Batang Masumai	24	24	-	-	24	24
Sungai Manau	18	18	-	-	18	18
Renah Pembarap	17	18	-	-	17	18
Pangkalan Jambu	-	-	-	-	-	-
Tabir	43	43	-	-	43	43
Tabir Ulu	16	17	-	-	16	17
Tabir Selatan	57	56	-	-	57	56
Tabir Ilir	-	-	-	-	-	-
Tabir Timur	-	-	-	-	-	-
Tabir Lintas	-	-	6	6	6	6
Margo Tabir	30	31	-	-	30	31
Tabir Barat	-	-	6	7	6	7
Merangin	547	551	18	19	565	570

Lanjutan Tabel/*Continued Table 4.1.7*

Kecamatan Subdistrict	Murid/Pupils					
	Negeri/Public		Swasta/Private		Jumlah/Total	
	2019/2020	2020/2021	2019/2020	2020/2021	2019/2020	2020/2021
(1)	(14)	(15)	(16)	(17)	(18)	(19)
Jangkat	218	190	-	-	218	190
Jangkat Timur	176	162	-	-	176	162
Muara Siau	187	174	-	-	187	174
Lembah Masurai	136	147	-	-	136	147
Tiang Pumpung	87	86	-	-	87	86
Pamenang	553	569	-	-	553	569
Pamenang Barat	1 236	1 192	-	-	1 236	1 192
Renah Pamenang	522	545	-	-	522	545
Pamenang Selatan	-	-	-	-	-	-
Bangko	1 108	1 036	72	77	1 180	1 113
Bangko Barat	-	-	-	-	-	-
Nalo Tantan	906	915	-	-	906	915
Batang Masumai	176	136	-	-	176	136
Sungai Manau	333	268	-	-	333	268
Renah Pembarap	125	93	-	-	125	93
Pangkalan Jambu	-	-	-	-	-	-
Tabir	424	398	-	-	424	398
Tabir Ulu	193	187	-	-	193	187
Tabir Selatan	644	641	-	-	644	641
Tabir Ilir	-	-	-	-	-	-
Tabir Timur	-	-	-	-	-	-
Tabir Lintas	-	-	84	81	84	81
Margo Tabir	345	331	-	-	345	331
Tabir Barat	-	-	36	36	36	36
Merangin	7 369	7 070	192	194	7 561	7 264

Catatan/Note: ¹ Jumlah guru termasuk kepala sekolah dan guru/*The total of teachers including headmaster and teacher*

Sumber/Source: Kementerian Pendidikan dan Kebudayaan, Data Semester Ganjil/*Ministry of Educations and Culture, Odd Semester Data*

Tabel
Table 4.1.8

Jumlah Sekolah, Guru, dan Murid Sekolah Menengah Kejuruan (SMK) di Bawah Kementerian Pendidikan dan Kebudayaan Menurut Kecamatan di Kabupaten Merangin, 2019/2020 dan 2020/2021
Number of Schools, Teachers, and Pupils in Vocational High Schools Under The Ministry of Education and Culture by Subdistrict in Merangin Regency, 2019/2020 and 2020/2021

Kecamatan Subdistrict	Sekolah/Schools					
	Negeri/Public		Swasta/Private		Jumlah/Total	
	2019/2020	2020/2021	2019/2020	2020/2021	2019/2020	2020/2021
(1)	(2)	(3)	(4)	(5)	(6)	(7)
Jangkat	1	1	-	-	1	1
Jangkat Timur	-	-	-	-	-	-
Muara Siau	-	-	-	-	-	-
Lembah Masurai	1	1	-	-	1	1
Tiang Pumpung	-	-	-	-	-	-
Pamenang	1	1	1	1	2	2
Pamenang Barat	-	-	1	1	1	1
Renah Pamenang	1	1	-	-	1	1
Pamenang Selatan	1	1	1	1	2	2
Bangko	1	1	-	-	1	1
Bangko Barat	-	-	-	-	-	-
Nalo Tantan	1	1	1	1	2	2
Batang Masumai	1	1	-	-	1	1
Sungai Manau	-	-	-	-	-	-
Renah Pembarap	-	-	-	-	-	-
Pangkalan Jambu	1	1	-	-	1	1
Tabir	-	-	-	-	-	-
Tabir Ulu	-	-	-	-	-	-
Tabir Selatan	2	2	-	-	2	2
Tabir Ilir	1	1	-	-	1	1
Tabir Timur	1	1	-	-	1	1
Tabir Lintas	1	1	-	-	1	1
Margo Tabir	-	-	1	1	1	1
Tabir Barat	1	1	-	-	1	1
Merangin	15	15	5	5	20	20

Lanjutan Tabel/*Continued Table 4.1.8*

Kecamatan Subdistrict	Guru ¹ /Teachers ¹					
	Negeri/Public		Swasta/Private		Jumlah/Total	
	2019/2020	2020/2021	2019/2020	2020/2021	2019/2020	2020/2021
(1)	(8)	(9)	(10)	(11)	(12)	(13)
Jangkat	14	16	-	-	14	16
Jangkat Timur	-	-	-	-	-	-
Muara Siau	-	-	-	-	-	-
Lembah Masurai	12	14	-	-	12	14
Tiang Pumpung	-	-	-	-	-	-
Pamenang	33	34	5	6	38	40
Pamenang Barat	-	-	8	8	8	8
Renah Pamenang	33	35	-	-	33	35
Pamenang Selatan	28	28	15	17	43	45
Bangko	99	99	-	-	99	99
Bangko Barat	-	-	-	-	-	-
Nalo Tantan	73	73	12	11	85	84
Batang Masumai	15	16	-	-	15	16
Sungai Manau	-	-	-	-	-	-
Renah Pembarap	-	-	-	-	-	-
Pangkalan Jambu	20	21	-	-	20	21
Tabir	-	-	-	-	-	-
Tabir Ulu	-	-	-	-	-	-
Tabir Selatan	51	49	-	-	51	49
Tabir Ilir	11	10	-	-	11	10
Tabir Timur	21	25	-	-	21	25
Tabir Lintas	21	22	-	-	21	22
Margo Tabir	-	-	6	6	6	6
Tabir Barat	14	14	-	-	14	14
Merangin	445	456	46	48	491	504

Lanjutan Tabel/*Continued Table* 4.1.8

Kecamatan <i>Subdistrict</i>	Murid/ <i>Pupils</i>					
	Negeri/ <i>Public</i>		Swasta/ <i>Private</i>		Jumlah/ <i>Total</i>	
	2019/2020	2020/2021	2019/2020	2020/2021	2019/2020	2020/2021
(1)	(14)	(15)	(16)	(17)	(18)	(19)
Jangkat	38	48	-	-	38	48
Jangkat Timur	-	-	-	-	-	-
Muara Siau	-	-	-	-	-	-
Lembah Masurai	108	110	-	-	108	110
Tiang Pumpung	-	-	-	-	-	-
Pamenang	464	553	98	140	562	693
Pamenang Barat	-	-	83	139	83	139
Renah Pamenang	482	481	-	-	482	481
Pamenang Selatan	213	150	84	88	297	238
Bangko	1 359	1 337	-	-	1 359	1 337
Bangko Barat	-	-	-	-	-	-
Nalo Tantan	810	796	95	65	905	861
Batang Masumai	106	105	-	-	106	105
Sungai Manau	-	-	-	-	-	-
Renah Pembarap	-	-	-	-	-	-
Pangkalan Jambu	262	266	-	-	262	266
Tabir	-	-	-	-	-	-
Tabir Ulu	-	-	-	-	-	-
Tabir Selatan	597	627	-	-	597	627
Tabir Ilir	63	76	-	-	63	76
Tabir Timur	196	195	-	-	196	195
Tabir Lintas	226	251	-	-	226	251
Margo Tabir	-	-	45	40	45	40
Tabir Barat	71	80	-	-	71	80
Merangin	4 995	5 075	405	472	5 400	5 547

Catatan/*Note*: ¹ 1 Guru yang mengajar di 2 sekolah atau lebih dihitung di masing-masing sekolah. Jumlah guru termasuk kepala sekolah dan guru/*The teacher who taught in two schools or more counted in every school. The total of teachers including headmaster and teacher*

Sumber/*Source*: Kementerian Pendidikan dan Kebudayaan, Data Semester Ganjil/*Ministry of Educations and Culture, Odd Semester Data*

Tabel
Table 4.1.9

Jumlah Sekolah, Guru, dan Murid Madrasah Aliyah (MA) di Bawah Kementerian Agama Menurut Kecamatan di Kabupaten Merangin, 2018/2019 dan 2019/2020
Number of Schools, Teachers, and Pupils in Madrasah Aliyah (MA) Under the Ministry of Religious Affairs by Subdistrict in Merangin Regency, 2018/2019 and 2019/2020

Kecamatan Subdistrict	Sekolah/Schools					
	Negeri/Public		Swasta/Private		Jumlah/Total	
	2018/2019	2019/2020	2018/2019	2019/2020	2018/2019	2019/2020
(1)	(2)	(3)	(4)	(5)	(6)	(7)
Jangkat	...	-	...	2	...	2
Jangkat Timur	...	-	...	-	...	-
Muara Siau	...	-	...	2	...	2
Lembah Masurai	...	-	...	-	...	-
Tiang Pumpung	...	-	...	-	...	-
Pamenang	...	-	...	2	...	2
Pamenang Barat	...	-	...	1	...	1
Renah Pamenang	...	1	...	-	...	1
Pamenang Selatan	...	-	...	-	...	-
Bangko	...	-	...	2	...	2
Bangko Barat	...	-	...	-	...	-
Nalo Tantan	...	-	...	2	...	2
Batang Masumai	...	-	...	1	...	1
Sungai Manau	...	1	...	2	...	3
Renah Pembarap	...	-	...	2	...	2
Pangkalan Jambu	...	-	...	-	...	-
Tabir	...	1	...	1	...	2
Tabir Ulu	...	-	...	1	...	1
Tabir Selatan	...	-	...	1	...	1
Tabir Ilir	...	-	...	-	...	-
Tabir Timur	...	-	...	-	...	-
Tabir Lintas	...	-	...	1	...	1
Margo Tabir	...	-	...	1	...	1
Tabir Barat	...	-	...	1	...	1
Merangin	...	3	...	22	...	25

Lanjutan Tabel/Continued Table 4.1.9

Kecamatan Subdistrict	Guru ¹ /Teachers ¹					
	Negeri/Public		Swasta/Private		Jumlah/Total	
	2018/2019	2019/2020	2018/2019	2019/2020	2018/2019	2019/2020
(1)	(8)	(9)	(10)	(11)	(12)	(13)
Jangkat	...	-	...	19	...	19
Jangkat Timur	...	-	...	-	...	-
Muara Siau	...	-	...	23	...	23
Lembah Masurai	...	-	...	-	...	-
Tiang Pumpung	...	-	...	-	...	-
Pamenang	...	-	...	20	...	20
Pamenang Barat	...	-	...	13	...	13
Renah Pamenang	...	16	...	-	...	16
Pamenang Selatan	...	-	...	-	...	-
Bangko	...	-	...	29	...	29
Bangko Barat	...	-	...	-	...	-
Nalo Tantan	...	-	...	25	...	25
Batang Masumai	...	-	...	12	...	12
Sungai Manau	...	35	...	33	...	68
Renah Pembarap	...	-	...	23	...	23
Pangkalan Jambu	...	-	...	-	...	-
Tabir	...	28	...	16	...	44
Tabir Ulu	...	-	...	19	...	19
Tabir Selatan	...	-	...	8	...	8
Tabir Ilir	...	-	...	-	...	-
Tabir Timur	...	-	...	-	...	-
Tabir Lintas	...	-	...	8	...	8
Margo Tabir	...	-	...	8	...	8
Tabir Barat	...	-	...	4	...	4
Merangin	...	79	...	260	...	339

Lanjutan Tabel/Continued Table 4.1.9

Kecamatan Subdistrict	Murid/Pupils					
	Negeri/Public		Swasta/Private		Jumlah/Total	
	2018/2019	2019/2020	2018/2019	2019/2020	2018/2019	2019/2020
(1)	(14)	(15)	(16)	(17)	(18)	(19)
Jangkat	...	-	...	89	...	89
Jangkat Timur	...	-	...	-	...	-
Muara Siau	...	-	...	470	...	470
Lembah Masurai	...	-	...	-	...	-
Tiang Pumpung	...	-	...	-	...	-
Pamenang	...	-	...	188	...	188
Pamenang Barat	...	-	...	81	...	81
Renah Pamenang	...	75	...	-	...	75
Pamenang Selatan	...	-	...	-	...	-
Bangko	...	-	...	369	...	369
Bangko Barat	...	-	...	-	...	-
Nalo Tantan	...	-	...	283	...	283
Batang Masumai	...	-	...	84	...	84
Sungai Manau	...	522	...	252	...	774
Renah Pembarap	...	-	...	470	...	470
Pangkalan Jambu	...	-	...	-	...	-
Tabir	...	255	...	75	...	330
Tabir Ulu	...	-	...	121	...	121
Tabir Selatan	...	-	...	11	...	11
Tabir Ilir	...	-	...	-	...	-
Tabir Timur	...	-	...	-	...	-
Tabir Lintas	...	-	...	104	...	104
Margo Tabir	...	-	...	39	...	39
Tabir Barat	...	-	...	28	...	28
Merangin	...	852	...	2 664	...	3 516

Catatan/Note: ...

Sumber/Source: Kementerian Agama, Data Semester Ganjil/Ministry of Religious Affairs, Odd Semester Data

Tabel
Table 4.1.10

Jumlah Desa¹/Kelurahan yang Memiliki Fasilitas Sekolah Menurut Kecamatan dan Tingkat Pendidikan di Kabupaten Merangin, 2018– 2020
Number of Villages¹ Having Educational Facilities by Subdistrict and Educational Level in Merangin Regency, 2018– 2020

Kecamatan Subdistrict	SD Primary School		
	2018	2019	2020
(1)	(2)	(3)	(4)
Jangkat	11	11	11
Jangkat Timur	14	14	14
Muara Siau	15	16	16
Lembah Masurai	15	15	15
Tiang Pumpung	6	6	6
Pamenang	14	14	14
Pamenang Barat	8	8	8
Renah Pamenang	4	4	4
Pamenang Selatan	4	4	4
Bangko	8	8	8
Bangko Barat	6	6	6
Nalo Tantan	7	7	7
Batang Masumai	10	10	10
Sungai Manau	10	10	10
Renah Pembarap	12	12	12
Pangkalan Jambu	8	8	8
Tabir	11	11	11
Tabir Ulu	6	6	6
Tabir Selatan	8	8	8
Tabir Ilir	7	7	7
Tabir Timur	4	4	4
Tabir Lintas	5	5	5
Margo Tabir	6	6	6
Tabir Barat	14	14	14
Merangin	213	214	214

Lanjutan Tabel/Continued Table 4.1.10

Kecamatan Subdistrict	SMP Junior High School		
	2018	2019	2020
(1)	(5)	(6)	(7)
Jangkat	7	6	6
Jangkat Timur	7	7	8
Muara Siau	5	4	4
Lembah Masurai	4	4	4
Tiang Pumpung	3	3	4
Pamenang	6	6	7
Pamenang Barat	5	5	5
Renah Pamenang	4	4	4
Pamenang Selatan	4	4	4
Bangko	6	6	6
Bangko Barat	2	2	2
Nalo Tantan	4	4	4
Batang Masumai	2	3	3
Sungai Manau	3	4	4
Renah Pembarap	7	7	6
Pangkalan Jambu	3	2	2
Tabir	5	6	6
Tabir Ulu	3	4	4
Tabir Selatan	6	6	6
Tabir Ilir	2	2	2
Tabir Timur	2	2	2
Tabir Lintas	3	4	4
Margo Tabir	3	4	4
Tabir Barat	7	7	7
Merangin	103	106	108

Lanjutan Tabel/*Continued Table* 4.1.10

Kecamatan Subdistrict	SMA Senior High School		
	2018	2019	2020
(1)	(8)	(9)	(10)
Jangkat	2	2	2
Jangkat Timur	1	1	1
Muara Siau	1	2	2
Lembah Masurai	1	1	1
Tiang Pumpung	1	1	2
Pamenang	1	1	1
Pamenang Barat	2	2	2
Renah Pamenang	2	2	2
Pamenang Selatan	–	–	–
Bangko	4	5	4
Bangko Barat	–	–	–
Nalo Tantan	1	2	2
Batang Masumai	1	3	3
Sungai Manau	1	3	3
Renah Pembarap	3	3	3
Pangkalan Jambu	1	1	–
Tabir	2	3	3
Tabir Ulu	1	2	2
Tabir Selatan	3	3	2
Tabir Ilir	1	–	–
Tabir Timur	–	–	–
Tabir Lintas	2	3	3
Margo Tabir	2	1	1
Tabir Barat	2	2	2
Merangin	35	43	41

Lanjutan Tabel/Continued Table 4.1.10

Kecamatan Subdistrict	SMK Vocational School		
	2018	2019	2020
(1)	(11)	(12)	(13)
Jangkat	1	1	1
Jangkat Timur	–	–	–
Muara Siau	–	–	–
Lembah Masurai	2	1	1
Tiang Pumpung	–	–	–
Pamenang	1	1	2
Pamenang Barat	1	1	1
Renah Pamenang	1	1	1
Pamenang Selatan	1	1	1
Bangko	2	1	1
Bangko Barat	–	–	–
Nalo Tantan	1	2	2
Batang Masumai	1	1	1
Sungai Manau	–	–	–
Renah Pembarap	–	–	–
Pangkalan Jambu	1	1	1
Tabir	–	–	–
Tabir Ulu	–	–	–
Tabir Selatan	2	2	2
Tabir Ilir	1	1	1
Tabir Timur	1	1	1
Tabir Lintas	1	1	1
Margo Tabir	–	1	1
Tabir Barat	1	1	1
Merangin	18	18	19

Lanjutan Tabel/*Continued Table* 4.1.10

Kecamatan <i>Subdistrict</i>	Perguruan Tinggi <i>University</i>		
	2018	2019	2020
(1)	(14)	(15)	(16)
Jangkat	–	–	–
Jangkat Timur	–	–	–
Muara Siau	–	–	–
Lembah Masurai	–	–	–
Tiang Pumpung	–	–	–
Pamenang	–	–	–
Pamenang Barat	–	–	–
Renah Pamenang	–	–	–
Pamenang Selatan	–	–	–
Bangko	3	4	4
Bangko Barat	–	–	–
Nalo Tantan	–	–	–
Batang Masumai	–	–	–
Sungai Manau	–	–	–
Renah Pembarap	–	–	–
Pangkalan Jambu	–	–	–
Tabir	–	–	–
Tabir Ulu	–	–	–
Tabir Selatan	–	–	–
Tabir Ilir	–	–	–
Tabir Timur	–	–	–
Tabir Lintas	–	–	–
Margo Tabir	–	–	–
Tabir Barat	–	–	–
Merangin	3	4	4

Catatan/*Note*: ¹ Desa pada tabel ini termasuk Unit Permukiman Transmigrasi (UPT) yang masih dibina oleh kementerian terkait dan nagari di Kabupaten/Kota Sumatera Barat/*Villages in this table include Transmigration Settlement Unit which is still fostered by the relevant ministries and the nagari in the Province of Sumatera Barat*

Sumber/*Source*: BPS, Pendataan Potensi Desa (Podes)/ *BPS–Statistics Indonesia, Village Potential Data Collection*

Tabel
Table 4.1.11**Angka Partisipasi Murni (APM) dan Angka Partisipasi Kasar (APK) Menurut Jenjang Pendidikan di Kabupaten Merangin, 2019 dan 2020**
Net Enrollment Rate and Gross Enrollment Rate by Educational Level in Merangin Regency, 2019 and 2020

Jenjang Pendidikan Educational Level	APM Net Enrollment Rate		APK Gross Enrollment Rate	
	2019	2020	2019	2020
(1)	(2)	(3)	(4)	(5)
SD/MI/Sederajat Primary School	99,52	99,60	114,49	112,78
SMP/MTs/Sederajat Lower Secondary School	77,46	76,81	87,78	88,68
SMA/SMK/MA/Sederajat Upper Secondary School	49,60	49,12	64,12	65,10

Catatan/Note: ...

Sumber/Source: BPS, Survei Sosial Ekonomi Nasional (Susenas)/BPS-Statistics Indonesia, National Social Economic Survey

Tabel
Table 4.1.12**Banyaknya Tenaga Pengajar STKIP YPM Bangko Menurut Jurusan/Program Studi, 2020/2021**
Number of Teacher STKIP YPM Bangko by Education Qualification, 2020/2021

Jurusan/Program Study Educational Qualification	Tenaga Pengajar/Lecturer				Jumlah Total
	PNSD	YYS	Luar Biasa Part Time Lecturer	Asisten Assistant Lecturer	
(1)	(2)	(3)	(4)	(5)	(6)
1. PBS/Pendidikan Bahasa Indonesia
2. PBS/Pendidikan Bahasa Inggris
3. PMIPA/Pendidikan Matematika
4. IP/Pendidikan Luar Sekolah
5. PIPS/Pendidikan Ekonomi
6. PMIPA/Pendidikan Biologi
Merangin 2020/2021

Catatan/Note: Data Tidak Tersedia

Sumber/Source: STKIP YPM Bangko/Nasional STKIP YPM Bangko

Tabel 4.1.13 **Banyaknya Mahasiswa Baru STKIP YPM Bangko Menurut Jurusan/Program Studi, 2020/2021**
Table **Number of Student STKIP YPM Bangko by Education Qualification, 2020/2021**

Jurusan/Program Study Educational Qualification	Mahasiswa/Student		
	Laki-Laki Male	Perempuan Female	Jumlah Total
(1)	(2)	(3)	(4)
1. PBS/Pendidikan Bahasa Indonesia
2. PBS/Pendidikan Bahasa Inggris
3. PMIPA/Pendidikan Matematika
4. IP/Pendidikan Luar Sekolah
5. PIPS/Pendidikan Ekonomi
6. PMIPA/Pendidikan Biologi
Merangin 2020/2021

Catatan/Note: Data Tidak Tersedia

Sumber/Source: STKIP YPM Bangko/Nasional STKIP YPM Bangko

Tabel
Table 4.1.14**Banyaknya Lulusan Sarjana dan Diploma STKIP YPM
Bangko Menurut Jurusan/Program Studi, 2020/2021**
*Number of Bachelor and Diploma Graduates of STKIP YPM
Bangko by Education Qualification, 2020/2021*

Jurusan/Program Study Educational Qualification	Lulusan/Graduate		
	Laki-Laki Male	Perempuan Female	Jumlah Total
(1)	(2)	(3)	(4)
1. PBS/Pendidikan Bahasa Indonesia (S1)
2. PBS/Pendidikan Bahasa Inggris (S1)
3. PMIPA/Pendidikan Matematika (S1)
4. IP/Pendidikan Luar Sekolah (S1)
5. PIPS/Pendidikan Ekonomi (S1)
6. PMIPA/Pendidikan Biologi (S1)
Merangin 2020/2021

Catatan/Note: Data Tidak Tersedia

Sumber/Source: STKIP YPM Bangko/Nasional STKIP YPM Bangko

Tabel 4.1.15 Banyaknya Dosen Sekolah Tinggi Agama Islam Bangko Menurut Jurusan/Program Studi, 2020/2021
Table *Number of Teacher in STAI Bangko by Education Qualification, 2020/2021*

Jurusan/Program Study Educational Qualification	Tenaga Pengajar/Teacher			
	Tetap Regular	Tidak Tetap Non Regular	Jumlah Total	Lokal Class
(1)	(2)	(3)	(4)	(5)
1. Tarbiyah/PAI	8	15	23	9
2. Tarbiyah/MPI	9	9	18	8
3. Ekonomi Syari'ah	7	10	17	9
4. Manajemen Keuangan Syari'ah	6	6	12	3
5. Ahwal Al-Syakshiyah	7	18	25	4
6. Hukum Tatanegara Islam	6	6	12	3
MERANGIN 2020/2021	43	64	107	36

Catatan/Note: ...

Sumber/Source: STAI Bangko/STAI Bangko

Tabel
Table 4.1.16**Banyaknya Mahasiswa STAI Bangko Menurut Jurusan/
Program Studi, 2020/2021**
**Number of Student STAI Bangko by Education Qualification,
2020/2021**

Jurusan/Program Study Educational Qualification	Mahasiswa/Student		
	Laki-Laki Male	Perempuan Female	Jumlah Total
(1)	(2)	(3)	(4)
1. Tarbiyah/PAI	182	301	483
2. Tarbiyah/MPI	172	285	457
3. Ekonomi Syari'ah	185	208	393
4. Manajemen Keuangan Syari'ah	38	47	85
5. Ahwal Al-Syakshiyah	103	82	185
6. Hukum Tatanegara Islam	46	34	80
Merangin 2020/2021	726	957	1 683
2019/2020	632	758	1 513
2018/2019	579	697	1 328
2017/2018	358	656	1 014
2016/2017	524	282	806

Catatan/Note: ...

Sumber/Source: STAI Bangko/STAI Bangko

Tabel 4.1.17 Banyaknya Mahasiswa dan Lulusan STIKES Merangin Menurut Program Studi, 2020/2021
Number of Students and Graduated of Health Science College by Study Program, 2020/2021

Angkatan	DIII Kebidanan		S1 Kesehatan Masyarakat**	
	Mahasiswa yang Diterima	Mahasiswa yang Diwisuda	Mahasiswa yang Diterima	Mahasiswa yang Diwisuda
(1)	(2)	(3)	(4)	(5)
2010/2011	117	0	0	0
2011/2012	128	0	90	0
2012/2013	123	0	98	0
2013/2014	81	101	52	0
2014/2015	50	104	61	51
2015/2016	25	26	34	13
2016/2017	14	0	34	0
2017/2018	16	65	11	41
2018/2019	19	33	6	61
2019/2020
2020/2021

Catatan/Note: *) Program Studi Dibuka pada TA 2011/2012
 Data Tahun 2019/2020 dan 2020/2021 Belum Tersedia

Sumber/Source: Sekolah Tinggi Ilmu Kesehatan Merangin/Health Science College of Merangin

Lanjutan Tabel/*Continued Table* 4.1.17

Angkatan	S1 Farmasi	
	Mahasiswa yang Diterima	Mahasiswa yang Diwisuda
	(1)	(2)
2010/2011	0	0
2011/2012	0	0
2012/2013	0	0
2013/2014	0	0
2014/2015	0	0
2015/2016	0	0
2016/2017	0	0
2017/2018	0	0
2018/2019	24	0
2019/2020
2020/2021

Catatan/Note: *) Program Studi Dibuka pada TA 2011/2012
Data Tahun 2019/2020 dan 2020/2021 Belum Tersedia

Sumber/Source: Sekolah Tinggi Ilmu Kesehatan Merangin/*Health Science College of Merangin*

Tabel 4.1.18 Banyaknya Tenaga Pengajar STIKES Merangin Menurut Program Studi dan Tingkat Pendidikan, 2020/2021
Table 4.1.18 Number of Teacher of The Health Science College by Study Program and Education Qualification, 2020/2021

Tingkat Pendidikan <i>Education Qualification</i>	DIII Kebidanan	S1 Kesehatan Masyarakat
(1)	(2)	(3)
S2 Kesehatan
S2 Hukum
S1 Keperawatan
S1 Kedokteran Spesialis Kandungan
S1 Kedokteran Spesialis Anak
S1 Psikologi
DIII Kebidanan
DIV Kebidanan
S2 Kebidanan
Merangin 2020/2021

Catatan/Note: Data Belum Tersedia

Sumber/Source: Sekolah Tinggi Ilmu Kesehatan Merangin/Health Science College of Merangin

Tabel 4.1.19 Banyaknya Ruangan STIKES Merangin Menurut Klasifikasi, 2020
Number of Room of The Health Science College by Qualification, 2020

Klasifikasi Qualification	Banyaknya Number of
(1)	(2)
Ruang Ketua	...
Ruang Ketua Prodi	...
Ruang Struktural	...
Ruang Dosen	...
Ruang TU	...
Labor Komputer	...
Labor Kebidanan	...
Labor Kesehatan Masyarakat	...
Ruang Perpustakaan	...
Ruang Aula	...
Ruang Belajar	...
Ruang Sidang Ilmiah	...
Pos Satpam	...
Ruang Rapat	...
Ruang Ibadah	...
Ruang Himpunan Mahasiswa	...
Ruang LMPI	...
Ruang LPPM	...
Asrama	...
Kantin	...
Jumlah	...

Catatan/Note: Data Belum Tersedia

Sumber/Source: Sekolah Tinggi Ilmu Kesehatan Merangin/Health Science College of Merangin

Tabel 4.1.20 **Banyaknya Jumlah Klasifikasi Buku di Perpustakaan Umum di Kabupaten Merangin, 2020**
The Number of Book Classifications in Public Library, 2020

Jenis Buku Type of Book	Jumlah Judul Number of Book Title	Jumlah Buku Number of Book
(1)	(2)	(3)
Umum	596	1 029
Filsafat	455	631
Agama	1 480	2 191
Ilmu Sosial	3 438	4 570
Ilmu Bahasa	509	679
Ilmu Alamiah/Murni	1 168	2 529
Ilmu Terapan	4 838	5 692
Kesenian/Olahraga	1 062	1 428
Kesusastraan	1 062	1 428
Geografi/Sejarah	631	1 413
Merangin	14 994	22 126

Catatan/Note: ...

Sumber/Source: Dinas Kearsipan dan Perpustakaan Kabupaten Merangin/Archival and Library Office of Merangin Regency

Tabel
Table 4.1.21

Banyaknya Majalah di Perpustakaan Umum di Kabupaten Merangin, 2009–2020
Number of Magazine in Public Library in Merangin Regency, 2009–2020

Jenis Buku <i>Type of Book</i>	Jumlah Judul <i>Number of Book Title</i>	Jumlah Buku <i>Number of Book</i>
(1)	(2)	(3)
2009	100	100
2010	38	100
2011	42	38
2012	38	42
2013	38	38
2014	38	38
2015	38	38
2016	38	38
2017	38	38
2018	-	-
2019
2020

Catatan/Note: Data Tahun 2019 dan 2020 Tidak Tersedia

Sumber/Source: Dinas Kearsipan dan Perpustakaan Kabupaten Merangin/Archival and Library Office of Merangin Regency

Tabel
Table 4.1.22

Banyaknya Anggota Perpustakaan Umum Menurut Tingkat Pendidikan dan Jenis Kelamin di Kabupaten Merangin, 2020
Number of Members of Public Library by Educational Status and Sex in Merangin Regency, 2020

Tingkat Pendidikan <i>Level of Education</i>	Jenis Kelamin/Sex	
	Laki-laki <i>Male</i>	Perempuan <i>Female</i>
(1)	(2)	(3)
Sekolah Dasar/ <i>Primary School</i>	41	50
Sekolah Menengah Pertama <i>/Lower Secondary School</i>	74	70
Sekolah Menengah Atas <i>/Upper Secondary School</i>	160	145
Mahasiswa/ <i>College Student</i>	225	230
PNS/ABRI	165	180
Umum/ <i>Public</i>	180	195
Merangin	845	870

Catatan/Note: ...

Sumber/Source: Dinas Kearsipan dan Perpustakaan Kabupaten Merangin/*Archival and Library Office of Merangin Regency*

Tabel
Table 4.1.23**Banyaknya Perpustakaan Desa Menurut Kecamatan di Kabupaten Merangin, 2020**
Number of The Village Library by Subdistrict in Merangin Regency, 2013–2020

Kecamatan Subdistrict	Jumlah Total
(1)	(2)
Jangkat	3
Jangkat Timur	3
Muara Siau	1
Lembah Masurai	4
Tiang Pumpung	1
Pamenang	1
Pamenang Barat	1
Renah Pamenang	1
Pamenang Selatan	-
Bangko	8
Bangko Barat	2
Nalo Tantan	1
Batang Masumai	3
Sungai Manau	1
Renah Pembarap	1
Pangkalan Jambu	1
Tabir	5
Tabir Ulu	-
Tabir Selatan	1
Tabir Ilir	1
Tabir Timur	-
Tabir Lintas	-
Margo Tabir	1
Tabir Barat	-
MERANGIN	40

Catatan/Note: ...

Sumber/Source: Dinas Kearsipan dan Perpustakaan Kabupaten Merangin/Archival and Library Office of Merangin Regency

4.2 KESEHATAN HEALTH

Tabel 4.2.1 Jumlah Desa¹/Kelurahan Yang Memiliki Sarana Kesehatan Menurut Kecamatan di Kabupaten Merangin, 2018–2020
Number of Villages¹ Having Health Facilities by Subdistrict in Merangin regency, 2018– 2020

Kecamatan Subdistrict	Rumah Sakit Hospital		
	2018	2019	2020
(1)	(2)	(3)	(4)
Jangkat	–	–	–
Jangkat Timur	–	–	–
Muara Siau	–	–	–
Lembah Masurai	–	–	–
Tiang Pumpung	–	–	–
Pamenang	–	–	–
Pamenang Barat	–	–	–
Renah Pamenang	–	–	–
Pamenang Selatan	–	–	–
Bangko	2	3	3
Bangko Barat	–	–	–
Nalo Tantan	–	–	–
Batang Masumai	–	–	–
Sungai Manau	–	–	–
Renah Pembarap	–	–	–
Pangkalan Jambu	–	–	–
Tabir	–	–	–
Tabir Ulu	–	–	–
Tabir Selatan	–	–	–
Tabir Ilir	–	–	–
Tabir Timur	–	–	–
Tabir Lintas	–	–	–
Margo Tabir	–	–	–
Tabir Barat	–	–	–
Merangin	2	3	3

Lanjutan Tabel/*Continued Table* 4.2.1

Kecamatan <i>Subdistrict</i>	Rumah Sakit Bersalin <i>Maternity Hospital</i>		
	2018	2019	2020
(1)	(5)	(6)	(7)
Jangkat	–	–	–
Jangkat Timur	–	–	–
Muara Siau	–	–	–
Lembah Masurai	–	–	–
Tiang Pumpung	–	–	–
Pamenang	–	–	–
Pamenang Barat	–	–	–
Renah Pamenang	–	–	–
Pamenang Selatan	–	–	–
Bangko	–	–	–
Bangko Barat	–	–	–
Nalo Tantan	–	–	–
Batang Masumai	–	–	–
Sungai Manau	–	–	–
Renah Pembarap	–	–	–
Pangkalan Jambu	–	–	–
Tabir	–	–	–
Tabir Ulu	–	–	–
Tabir Selatan	–	–	–
Tabir Ilir	–	–	–
Tabir Timur	–	–	–
Tabir Lintas	–	–	–
Margo Tabir	–	–	–
Tabir Barat	–	–	–
Merangin	–	–	–

Lanjutan Tabel/Continued Table 4.2.1

Kecamatan Subdistrict	Poliklinik Polyclinic		
	2018	2019	2020
(1)	(8)	(9)	(10)
Jangkat	–	–	–
Jangkat Timur	–	–	–
Muara Siau	–	–	–
Lembah Masurai	–	–	–
Tiang Pumpung	–	–	–
Pamenang	2	1	1
Pamenang Barat	–	–	1
Renah Pamenang	–	1	–
Pamenang Selatan	1	1	1
Bangko	2	2	2
Bangko Barat	–	–	1
Nalo Tantan	–	–	–
Batang Masumai	–	1	1
Sungai Manau	–	–	–
Renah Pembarap	–	–	–
Pangkalan Jambu	2	–	–
Tabir	3	–	–
Tabir Ulu	–	–	–
Tabir Selatan	2	1	2
Tabir Ilir	–	–	–
Tabir Timur	–	–	–
Tabir Lintas	1	–	–
Margo Tabir	–	–	–
Tabir Barat	–	–	–
Merangin	13	7	9

Lanjutan Tabel/*Continued Table* 4.2.1

Kecamatan Subdistrict	Puskesmas Public Health Center		
	2018	2019	2020
(1)	(11)	(12)	(13)
Jangkat	3	3	3
Jangkat Timur	2	2	2
Muara Siau	1	1	1
Lembah Masurai	1	1	1
Tiang Pumpung	1	1	1
Pamenang	1	1	1
Pamenang Barat	2	1	1
Renah Pamenang	1	1	1
Pamenang Selatan	1	1	1
Bangko	2	2	2
Bangko Barat	1	1	1
Nalo Tantan	2	1	1
Batang Masumai	1	1	1
Sungai Manau	1	1	1
Renah Pembarap	1	1	1
Pangkalan Jambu	1	1	1
Tabir	2	2	2
Tabir Ulu	1	1	1
Tabir Selatan	1	1	1
Tabir Ilir	5	3	3
Tabir Timur	2	1	1
Tabir Lintas	2	1	1
Margo Tabir	1	2	1
Tabir Barat	1	1	1
Merangin	37	32	31

Lanjutan Tabel/*Continued Table 4.2.1*

Kecamatan Subdistrict	Puskesmas Pembantu Subsidiary of Public Health Center		
	2018	2019	2020
(1)	(14)	(15)	(16)
Jangkat	2	2	2
Jangkat Timur	6	6	6
Muara Siau	1	1	1
Lembah Masurai	5	6	6
Tiang Pumpung	2	3	3
Pamenang	10	9	10
Pamenang Barat	4	4	4
Renah Pamenang	3	3	3
Pamenang Selatan	3	2	2
Bangko	4	4	3
Bangko Barat	5	5	5
Nalo Tantan	6	6	6
Batang Masumai	3	2	2
Sungai Manau	3	2	2
Renah Pembarap	4	5	4
Pangkalan Jambu	8	2	2
Tabir	4	4	3
Tabir Ulu	2	2	2
Tabir Selatan	6	7	7
Tabir Ilir	5	4	4
Tabir Timur	2	1	1
Tabir Lintas	2	2	3
Margo Tabir	2	2	4
Tabir Barat	6	6	7
Merangin	98	90	92

Lanjutan Tabel/*Continued Table* 4.2.1

Kecamatan <i>Subdistrict</i>	Apotek <i>Pharmacy</i>		
	2018	2019	2020
(1)	(17)	(18)	(19)
Jangkat	–	–	–
Jangkat Timur	–	–	–
Muara Siau	–	–	–
Lembah Masurai	–	–	1
Tiang Pumpung	–	–	–
Pamenang	3	2	5
Pamenang Barat	3	1	3
Renah Pamenang	2	–	–
Pamenang Selatan	1	–	–
Bangko	3	4	4
Bangko Barat	1	1	–
Nalo Tantan	–	1	1
Batang Masumai	–	–	–
Sungai Manau	2	1	1
Renah Pembarap	–	–	1
Pangkalan Jambu	–	–	–
Tabir	2	1	1
Tabir Ulu	1	–	–
Tabir Selatan	4	3	4
Tabir Ilir	1	–	1
Tabir Timur	–	–	–
Tabir Lintas	1	1	1
Margo Tabir	1	1	2
Tabir Barat	–	–	–
Merangin	25	16	25

Catatan/*Note*: ¹ Desa pada tabel ini termasuk Unit Permukiman Transmigrasi (UPT) yang masih dibina oleh kementerian terkait dan nagari di Kabupaten/Kota Sumatera Barat/*Villages in this table include Transmigration Settlement Unit which is still fostered by the relevant ministries and the nagari in the Province of Sumatera Barat*

Sumber/*Source*: BPS, Pendataan Potensi Desa (Podes)/BPS-Statistics Indonesia, Village Potential Data Collecting

Tabel 4.2.2 Jumlah Tenaga Kesehatan Menurut Kecamatan di Kabupaten Merangin, 2020
Number of Medical Personnel by Subdistrict in Merangin Regency, 2020

Kecamatan Subdistrict	Dokter Doctor	Perawat Nurse	Bidan Midwife	Farmasi Pharmaceutical	Ahli Gizi Nutritionist
(1)	(2)	(3)	(4)	(5)	(6)
Jangkat	1	9	23	2	-
Jangkat Timur	1	12	19	-	-
Muara Siau	1	12	18	1	-
Lembah Masurai	2	16	35	1	-
Tiang Pumpung	1	11	8	1	-
Pamenang	2	34	48	2	4
Pamenang Barat	1	8	20	1	-
Renah Pamenang	2	12	14	-	-
Pamenang Selatan	2	5	16	1	-
Bangko	9	34	83	6	6
Bangko Barat	3	4	21	1	-
Nalo Tantan	2	9	25	1	-
Batang Masumai	2	4	19	-	-
Sungai Manau	2	19	35	2	-
Renah Pembarap	1	11	24	4	-
Pangkalan Jambu	1	8	25	1	-
Tabir	5	35	50	2	-
Tabir Ulu	2	16	23	1	-
Tabir Selatan	2	19	25	3	3
Tabir Ilir	3	16	29	1	-
Tabir Timur	-	9	19	-	-
Tabir Lintas	3	3	23	1	-
Margo Tabir	2	26	32	1	-
Tabir Barat	1	22	26	1	-
Merangin	51	354	660	34	13

Catatan/Note: ...

Sumber/Source: Dinas Kesehatan Kabupaten Merangin/Public Health Office of Merangin Regency

Tabel
Table 4.2.3

Jumlah Rumah Sakit Umum, Rumah Sakit Khusus, Rumah Sakit/Rumah Bersalin, Puskesmas, Klinik/Balai Kesehatan, Posyandu, dan Polindes Menurut Kecamatan di Kabupaten Merangin, 2019 dan 2020
Number of General Hospital, Special Hospital, Maternity Hospital and Public Health Center, Medical Clinic, Integrated Service Post, Village maternity Cottage by Subdistrict in Merangin Regency, 2019 and 2020

Kecamatan Subdistrict	Rumah Sakit Umum General Hospital		Rumah Sakit Khusus Special Hospital	
	2019	2020	2019	2020
(1)	(2)	(3)	(4)	(5)
Jangkat	-	-	-	-
Jangkat Timur	-	-	-	-
Muara Siau	-	-	-	-
Lembah Masurai	-	-	-	-
Tiang Pumpung	-	-	-	-
Pamenang	-	-	-	-
Pamenang Barat	-	-	-	-
Renah Pamenang	-	-	-	-
Pamenang Selatan	-	-	-	-
Bangko	3	4	-	-
Bangko Barat	-	-	-	-
Nalo Tantan	-	-	-	-
Batang Masumai	-	-	-	-
Sungai Manau	-	-	-	-
Renah Pembarap	-	-	-	-
Pangkalan Jambu	-	-	-	-
Tabir	-	-	-	-
Tabir Ulu	-	-	-	-
Tabir Selatan	-	-	-	-
Tabir Ilir	-	-	-	-
Tabir Timur	-	-	-	-
Tabir Lintas	-	-	-	-
Margo Tabir	-	-	-	-
Tabir Barat	-	-	-	-
Merangin	3	4	-	-

Lanjutan Tabel/Continued Table 4.2.3

Kecamatan Subdistrict	Rumah Sakit Bersalin/ Rumah Bersalin Maternity Hospital		Puskesmas Public Health Center	
	2019	2020	2019	2020
(1)	(6)	(7)	(8)	(9)
Jangkat	-	-	1	1
Jangkat Timur	-	-	1	1
Muara Siau	-	-	1	1
Lembah Masurai	-	-	1	1
Tiang Pumpung	-	-	1	1
Pamenang	-	-	1	1
Pamenang Barat	-	-	1	1
Renah Pamenang	-	-	1	1
Pamenang Selatan	-	-	1	1
Bangko	-	-	2	2
Bangko Barat	-	-	1	1
Nalo Tantan	-	-	1	1
Batang Masumai	-	-	1	1
Sungai Manau	-	-	1	1
Renah Pembarap	-	-	1	1
Pangkalan Jambu	-	-	1	1
Tabir	-	-	2	2
Tabir Ulu	-	-	1	1
Tabir Selatan	-	-	1	1
Tabir Ilir	-	-	2	2
Tabir Timur	-	-	1	1
Tabir Lintas	-	-	1	1
Margo Tabir	-	-	1	1
Tabir Barat	-	-	1	1
Merangin	-	-	27	27

Lanjutan Tabel/Continued Table 4.2.3

Kecamatan Subdistrict	Klinik/Balai Kesehatan Medical Clinic		Posyandu Integrated Service Post		Polindes Village Maternity Cottage	
	2019	2020	2019	2020	2019	2020
(1)	(10)	(11)	(12)	(13)	(14)	(15)
Jangkat	-	-	14	14	3	3
Jangkat Timur	-	-	16	16	2	4
Muara Siau	-	-	23	23	9	4
Lembah Masurai	-	1	17	18	3	3
Tiang Pumpung	-	-	6	6	-	1
Pamenang	3	3	32	32	4	4
Pamenang Barat	-	-	14	22	5	5
Renah Pamenang	-	-	16	16	1	2
Pamenang Selatan	1	1	14	14	1	1
Bangko	5	5	27	29	1	1
Bangko Barat	-	-	14	13	3	2
Nalo Tantan	-	-	13	13	-	1
Batang Masumai	-	-	19	11	2	1
Sungai Manau	-	-	20	21	-	3
Renah Pembarap	-	-	12	20	3	3
Pangkalan Jambu	-	-	6	12	1	1
Tabir	-	-	25	25	5	3
Tabir Ulu	-	-	14	12	-	-
Tabir Selatan	3	5	36	35	6	6
Tabir Ilir	-	-	13	17	3	3
Tabir Timur	-	-	19	19	2	1
Tabir Lintas	1	1	6	6	1	1
Margo Tabir	-	-	11	11	2	3
Tabir Barat	-	-	21	20	1	-
Merangin	13	16	416	425	53	56

Catatan/Note: ...

Sumber/Source: Dinas Kesehatan Kabupaten Merangin/Public Health Office of Merangin Regency

Tabel 4.2.4 Jumlah Persalinan Menurut Lingkungan Puskesmas di Kabupaten Merangin, 2020
Table 4.2.4 Number of Birth by Public Health Center in Merangin Regency, 2020

Puskesmas <i>Public Health Centre</i>	Persalinan <i>Birth</i>	Persalinan di Puskesmas <i>Birth at Public Health Centre</i>
(1)	(2)	(3)
Puskesmas Muara Madras	299	169
Puskesmas Rantau Suli	356	122
Puskesmas Muara Siau	253	93
Puskesmas Pasar Masurai	597	291
Puskesmas Sekancing	78	58
Puskesmas Pamenang	757	475
Puskesmas Simpang Limbur	316	256
Puskesmas Meranti	218	218
Puskesmas Tambang Emas	278	136
Puskesmas Bangko	270	270
Puskesmas Pematang Kandis	717	657
Puskesmas Bangko Barat	224	148
Puskesmas Aur Berduri	325	141
Puskesmas Kederasan Panjang	280	150
Puskesmas Sungai Manau	424	88
Puskesmas Simpang Parit	379	167
Puskesmas Sungai Jering	204	58
Puskesmas Pasar Baru	253	145
Puskesmas Rantau Panjang	399	205
Puskesmas Muara Jernih	102	94
Puskesmas Muara Delang	530	452
Puskesmas Kota Raja	71	71
Puskesmas Rantau Limau Manis	99	85
Puskesmas Sungai Bulian	151	115
Puskesmas Tabir Lintas	166	160
Puskesmas Sumber Agung	378	354
Puskesmas Muara Kibul	135	121
Merangin	8 259	5 299

Catatan/Note: ...

Sumber/Source: Dinas Kesehatan Kabupaten Merangin/Public Health Office of Merangin Regency

Tabel
Table 4.2.5

Jumlah Anak Lahir Hidup dan Lahir Mati Menurut Lingkungan Puskesmas di Kabupaten Merangin, 2020
Number of Live Birth and Still Birth by Public Health Center in Merangin Regency, 2020

Puskesmas <i>Public Health Centre</i>	Kelahiran <i>Births</i>	
	Lahir Hidup <i>Live Birth</i>	Lahir Mati <i>Still Birth</i>
(1)	(2)	(3)
Puskesmas Muara Madras	243	2
Puskesmas Rantau Suli	238	3
Puskesmas Muara Siau	180	1
Puskesmas Pasar Masurai	443	1
Puskesmas Sekancing	71	-
Puskesmas Pamenang	614	4
Puskesmas Simpang Limbur	296	-
Puskesmas Meranti	215	1
Puskesmas Tambang Emas	207	4
Puskesmas Bangko	273	1
Puskesmas Pematang Kandis	687	-
Puskesmas Bangko Barat	192	-
Puskesmas Aur Berduri	237	-
Puskesmas Kederasan Panjang	215	-
Puskesmas Sungai Manau	255	1
Puskesmas Simpang Parit	292	2
Puskesmas Sungai Jering	139	-
Puskesmas Pasar Baru	205	2
Puskesmas Rantau Panjang	383	-
Puskesmas Muara Jernih	139	-
Puskesmas Muara Delang	505	1
Puskesmas Kota Raja	71	-
Puskesmas Rantau Limau Manis	94	-
Puskesmas Sungai Bulian	155	-
Puskesmas Tabir Lintas	161	2
Puskesmas Sumber Agung	364	2
Puskesmas Muara Kibul	128	-
Merangin	7 002	27

Catatan/Note: ...

Sumber/Source: Dinas Kesehatan Kabupaten Merangin/Public Health Office of Merangin Regency

Tabel
Table 4.2.6**Jumlah Bayi Lahir, Bayi Berat Badan Lahir Rendah (BBLR), dan Bergizi Kurang di Kabupaten Merangin, 2014-2020**
Number of Births, Babies with Low Birth Weights (LBW), and Malnutrition in Merangin Regency, 2014-2020

Kecamatan Subdistrict	Bayi Lahir Births	Berat Bayi Lahir Rendah (BBLR) Low Birth Weights (LBW)	Gizi Kurang Malnutrition
(1)	(2)	(3)	(4)
2014	7 579	126	24
2015	7 812	133	16
2016	7 758	140	7
2017	7 348	160	5
2018	7 183	164	15
2019	7 194	139	7
2020	7 002	110	2

Catatan/Note: ...

Sumber/Source: Dinas Kesehatan Kabupaten Merangin/Public Health Office of Merangin Regency

Tabel
Table 4.2.7

Jumlah Ibu Hamil, Melakukan Kunjungan K1, Melakukan Kunjungan K4, Kurang Energi Kronis (KEK), dan Mendapat Tablet Zat Besi (Fe) di Kabupaten Merangin, 2014-2020
Number of Pregnant Women, Those with One Visit and Four Visits of Antenatal Care, Chronic Energy Deficiency (CED), and Receiving Iron Supplement in Merangin Regency, 2014-2020

Tahun Years	Jumlah Ibu Hamil Pregnant Women	Melakukan Kunjungan K1 One Visit	Melakukan Kunjungan K4 Four Visits	Kurang Energi Kronis (KEK) Chronic Energy Deficiency (CED)	Mendapat Zat Besi (Fe) Receiving Iron Supplement
(1)	(2)	(3)	(4)	(5)	(6)
2014	9 202	8 842	8 102	-	8 003
2015	10 395	8 851	8 230	-	8 463
2016	8 593	8 129	7 959	659	7 910
2017	8 068	8 040	7 509	650	7 263
2018	8 603	7 898	7 480	873	7 383
2019	8 017	7 943	7 385	983	7 227
2020	8 436	7 860	6 986	770	6 953

Catatan/Note: ...

Sumber/Source: Dinas Kesehatan Kabupaten Merangin/Public Health Office of Merangin Regency

Tabel 4.2.8 Jumlah Penderita Penyakit Menurut Jenis Penyakit di Kabupaten Merangin, 2020
Number of Patient Disease by Type of Disease in Merangin Regency, 2020

Puskesmas Public Health Centre	TBC	GO	Kolera	Kulit	Gizi Buruk	Campak
(1)	(2)	(3)	(4)	(5)	(6)	(7)
Puskesmas Muara Madras	1	-	-	22	-	-
Puskesmas Rantau Suli	1	-	-	-	-	-
Puskesmas Muara Siau	13	-	-	68	-	-
Puskesmas Pasar Masurai	19	-	-	145	-	-
Puskesmas Sekancing	12	-	-	7	-	-
Puskesmas Pamenang	30	-	-	-	-	-
Puskesmas Simpang Limbur	22	-	-	142	-	1
Puskesmas Meranti	16	-	-	-	-	-
Puskesmas Tambang Emas	12	-	-	371	-	-
Puskesmas Bangko	20	-	-	-	-	-
Puskesmas Pematang Kandis	35	-	-	-	-	-
Puskesmas Bangko Barat	1	-	-	124	-	-
Puskesmas Aur Berduri	4	-	-	-	-	-
Puskesmas Kederasan Panjang	6	-	-	32	1	-
Puskesmas Sungai Manau	6	-	-	-	1	-
Puskesmas Simpang Parit	26	-	-	49	-	-
Puskesmas Sungai Jering	3	-	-	40	-	-
Puskesmas Pasar Baru	21	-	-	15	-	1
Puskesmas Rantau Panjang	33	-	-	130	-	-
Puskesmas Muara Jernih	10	-	-	35	-	-
Puskesmas Muara Delang	10	-	-	-	-	-
Puskesmas Kota Raja	2	-	-	4	-	-
Puskesmas Rantau Limau Manis	6	-	-	-	-	-
Puskesmas Sungai Bulian	1	-	-	-	-	-
Puskesmas Tabir Lintas	6	-	-	11	-	-
Puskesmas Sumber Agung	14	-	-	39	-	-
Puskesmas Muara Kibul	14	-	-	-	-	-
Merangin	344	-	-	1 234	2	2

Lanjutan Tabel/Continued Table 4.2.8

Puskesmas Public Health Centre	Gondok	Malaria	Pilek	Lepra	Cacar
(1)	(2)	(3)	(4)	(5)	(6)
Puskesmas Muara Madras	-	-	32	-	-
Puskesmas Rantau Suli	-	-	-	-	-
Puskesmas Muara Siau	-	-	39	-	-
Puskesmas Pasar Masurai	-	3	405	-	-
Puskesmas Sekancing	-	2	-	-	-
Puskesmas Pamenang	-	-	-	1	-
Puskesmas Simpang Limbur	-	-	-	-	-
Puskesmas Meranti	-	1	-	-	-
Puskesmas Tambang Emas	-	-	695	-	-
Puskesmas Bangko	-	-	-	-	-
Puskesmas Pematang Kandis	-	-	-	2	-
Puskesmas Bangko Barat	-	-	125	-	-
Puskesmas Aur Berduri	-	-	-	-	-
Puskesmas Kederasan Panjang	-	-	32	-	-
Puskesmas Sungai Manau	-	-	-	-	-
Puskesmas Simpang Parit	-	-	213	-	-
Puskesmas Sungai Jering	-	-	44	-	-
Puskesmas Pasar Baru	-	1	25	-	-
Puskesmas Rantau Panjang	-	-	494	-	-
Puskesmas Muara Jernih	-	-	-	-	-
Puskesmas Muara Delang	-	7	-	1	-
Puskesmas Kota Raja	-	-	1	-	-
Puskesmas Rantau Limau Manis	-	-	-	-	-
Puskesmas Sungai Bulian	-	-	-	-	-
Puskesmas Tabir Lintas	-	-	15	-	-
Puskesmas Sumber Agung	-	-	251	-	-
Puskesmas Muara Kibul	-	-	-	-	-
Merangin	-	14	2371	4	-

Lanjutan Tabel/Continued Table 4.2.8

Puskesmas Public Health Centre	Trachoma	Rabies	Pneumonia Balita	Bronchitis Akut	Tersangka Malaria
(1)	(2)	(3)	(4)	(5)	(6)
Puskesmas Muara Madras	-	3	8	2	202
Puskesmas Rantau Suli	-	4	-	-	62
Puskesmas Muara Siau	-	-	4	-	145
Puskesmas Pasar Masurai	-	8	-	-	735
Puskesmas Sekancing	-	-	-	-	35
Puskesmas Pamenang	-	3	50	-	1115
Puskesmas Simpang Limbur	-	3	1	25	137
Puskesmas Meranti	-	-	2	2	130
Puskesmas Tambang Emas	-	-	-	1	156
Puskesmas Bangko	-	4	22	-	170
Puskesmas Pematang Kandis	-	27	6	-	7
Puskesmas Bangko Barat	-	2	-	16	20
Puskesmas Aur Berduri	-	1	-	-	201
Puskesmas Kederasan Panjang	-	3	2	16	28
Puskesmas Sungai Manau	-	1	6	-	24
Puskesmas Simpang Parit	-	2	-	104	314
Puskesmas Sungai Jering	-	-	-	-	17
Puskesmas Pasar Baru	-	1	-	1	45
Puskesmas Rantau Panjang	-	4	67	-	115
Puskesmas Muara Jernih	-	-	-	-	35
Puskesmas Muara Delang	-	4	32	-	494
Puskesmas Kota Raja	-	3	-	-	81
Puskesmas Rantau Limau Manis	-	-	1	-	201
Puskesmas Sungai Bulian	-	3	5	-	149
Puskesmas Tabir Lintas	-	-	-	-	28
Puskesmas Sumber Agung	-	2	29	-	47
Puskesmas Muara Kibul	-	2	-	-	138
Merangin	-	80	235	167	4 831

Catatan/Note: ...

Sumber/Source: Dinas Kesehatan Kabupaten Merangin/Public Health Office of Merangin Regency

Tabel
Table 4.2.9**Banyaknya Klinik Dan Akseptor Keluarga Berencana Baru
Dalam Kabupaten Merangin, Tahun 2020**
*Number Of Family Planning Clinic And New Acceptor in
Merangin Regency, 2020*

Kecamatan Subdistrict	Banyaknya/Number	
	Klinik KB Family Planning's Clinic	Akseptor KB Baru New Acceptor of Family Planning
(1)	(2)	(3)
Jangkat	3	3
Jangkat Timur	13	56
Muara Siau	10	26
Lembah Masurai	16	46
Tiang Pumpung	8	7
Pamenang	21	198
Pamenang Barat	10	137
Renah Pamenang	7	58
Pamenang Selatan	10	28
Bangko	18	164
Bangko Barat	10	125
Nalo Tantan	3	10
Batang Masumai	11	53
Sungai Manau	9	51
Renah Pembarap	5	21
Pangkalan Jambu	9	54
Tabir	8	67
Tabir Ulu	3	17
Tabir Selatan	24	107
Tabir Ilir	8	47
Tabir Timur	19	62
Tabir Lintas	14	21
Margo Tabir	7	95
Tabir Barat	4	50
MERANGIN	250	1 503

Catatan/Note: ...

Sumber/Source: Dinas Pengendalian Penduduk Kabupaten Merangin

Tabel 4.2.10 Target, Realisasi dan Persentase Akseptor KB Baru di Kabupaten Merangin, 2020
Target, Realization and Percentage Of New Family Planning Acceptor in Merangin Regency, 2020

Kecamatan Subdistrict	Target Target	Realisasi Realization	Persentase Percentage
(1)	(2)	(3)	(4)
Jangkat	188	3	1,60
Jangkat Timur	89	56	62,92
Muara Siau	378	26	6,88
Lembah Masurai	478	46	9,26
Tiang Pumpung	150	7	4,67
Pamenang	1 134	198	17,46
Pamenang Barat	538	137	25,46
Renah Pamenang	445	58	13,03
Pamenang Selatan	263	28	10,65
Bangko	1 164	164	14,09
Bangko Barat	467	125	26,77
Nalo Tantan	724	10	1,38
Batang Masumai	413	53	12,83
Sungai Manau	431	51	11,83
Renah Pembarap	633	21	3,32
Pangkalan Jambu	207	54	62,92
Tabir	930	67	7,20
Tabir Ulu	389	17	4,37
Tabir Selatan	1 060	107	10,09
Tabir Ilir	940	47	5,00
Tabir Timur	327	62	18,96
Tabir Lintas	124	21	16,94
Margo Tabir	400	95	23,75
Tabir Barat	303	50	16,50
MERANGIN	12 175	1 503	12,34

Catatan/Note: ...

Sumber/Source: Dinas Pengendalian Penduduk Kabupaten Merangin

Tabel 4.2.11
Table**Jumlah Klinik dan Akseptor Keluarga Berencana Aktif Menurut Kecamatan di Kabupaten Merangin, 2020**
Number of Family Planning Clinic and Active Acceptor by Subdistrict in Merangin Regency, 2020

Kecamatan Subdistrict	Banyaknya/Number	
	Klinik KB Family Planning's Clinic	Akseptor KB Baru New Acceptor of Family Planning
(1)	(2)	(3)
Jangkat	3	2 099
Jangkat Timur	13	1 866
Muara Siau	10	1 609
Lembah Masurai	16	2 790
Tiang Pumpung	8	934
Pamenang	21	5 641
Pamenang Barat	10	1 567
Renah Pamenang	7	2 223
Pamenang Selatan	10	1 521
Bangko	18	6 873
Bangko Barat	10	2 084
Nalo Tantan	3	4 001
Batang Masumai	11	1 507
Sungai Manau	9	1 662
Renah Pembarap	5	1 955
Pangkalan Jambu	9	1 214
Tabir	8	4 769
Tabir Ulu	3	1 751
Tabir Selatan	24	279
Tabir Ilir	8	391
Tabir Timur	19	1 400
Tabir Lintas	14	2 115
Margo Tabir	7	2 534
Tabir Barat	4	2 011
Merangin	250	54 796

Catatan/Note: ...

Sumber/Source: Dinas Pengendalian Penduduk Kabupaten Merangin

Tabel 4.2.12 Target, Realisasi dan Persentase Akseptor KB Aktif di Kabupaten Merangin, 2020
Target, Realization and Percentage of Active Family Planning Acceptor in Merangin Regency, 2020

Kecamatan Subdistrict	Target Target	Realisasi Realization	Persentase Percentage
(1)	(2)	(3)	(4)
Jangkat	2 162	2 099	97,09
Jangkat Timur	2 252	1 866	82,86
Muara Siau	1 774	1 609	90,70
Lembah Masurai	2 541	2 790	109,80
Tiang Pumpung	765	934	122,09
Pamenang	3 309	5 641	170,47
Pamenang Barat	2 195	1 567	71,39
Renah Pamenang	2 093	2 223	106,21
Pamenang Selatan	1 743	1 521	87,26
Bangko	5 043	6 873	136,29
Bangko Barat	2 143	2 084	97,25
Nalo Tantan	3 070	4 001	130,33
Batang Masumai	1 821	1 507	82,76
Sungai Manau	1 720	1 662	96,63
Renah Pembarap	1 443	1 955	135,48
Pangkalan Jambu	1 319	1 214	92,04
Tabir	3 651	4 769	130,62
Tabir Ulu	1 919	1 751	91,25
Tabir Selatan	4 734	279	5,89
Tabir Ilir	1 996	391	19,59
Tabir Timur	1 439	1 400	82,89
Tabir Lintas	1 280	2 115	165,23
Margo Tabir	2 237	2 534	113,28
Tabir Barat	1 600	2 011	152,69
Merangin	54 249	54 796	101,01

Catatan/Note: ...

Sumber/Source: Dinas Pengendalian Penduduk Kabupaten Merangin

Tabel 4.2.13 Jumlah PUS, Realisasi dan Persentase Akseptor KB Aktif di Kabupaten Merangin, 2020
Number of Couples of Childbearing Age, Realization and Percentage of Active Family Planning Acceptor in Merangin Regency, 2020

Kecamatan Subdistrict	PUS	Realisasi Realization	Persentase Percentage
(1)	(2)	(3)	(4)
Jangkat	2 200	2 099	95,41
Jangkat Timur	2 358	1 866	79,13
Muara Siau	2 228	1 609	72,22
Lembah Masurai	3 435	2 790	81,22
Tiang Pumpung	1 084	934	86,16
Pamenang	7 263	5 641	77,67
Pamenang Barat	3 687	1 567	42,50
Renah Pamenang	2 792	2 223	79,62
Pamenang Selatan	2 032	1 521	74,85
Bangko	9 156	6 873	75,07
Bangko Barat	2 643	2 084	78,85
Nalo Tantan	5 746	4 001	69,63
Batang Masumai	2 057	1 507	73,26
Sungai Manau	2 189	1 662	75,93
Renah Pembarap	2 555	1 955	76,52
Pangkalan Jambu	1 517	1 214	80,03
Tabir	6 414	4 769	74,35
Tabir Ulu	2 082	1 751	84,10
Tabir Selatan	5 687	279	4,91
Tabir Ilir	330	391	118,48
Tabir Timur	1 770	1 400	79,10
Tabir Lintas	2 196	2 115	96,31
Margo Tabir	3 131	2 534	80,03
Tabir Barat	2 257	2 011	89,16
MERANGIN	76 809	54 796	71,34

Catatan/Note: ...

Sumber/Source: Dinas Pengendalian Penduduk Kabupaten Merangin

Tabel 4.2.14 Banyaknya Akseptor KB Baru Menurut Alat Kontrasepsi yang Dipergunakan di Kabupaten Merangin, 2020
Number of New Acceptor by Contraceptive Method in Merangin Regency, 2020

Kecamatan Subdistrict	IUD	MOP	MOW	IMPLAN
(1)	(2)	(3)	(4)	(5)
Jangkat	1	-	-	1
Jangkat Timur	3	-	-	4
Muara Siau	3	-	-	8
Lembah Masurai	-	-	-	2
Tiang Pumpung	-	-	-	2
Pamenang	6	-	3	26
Pamenang Barat	-	-	-	33
Renah Pamenang	6	-	-	10
Pamenang Selatan	-	-	-	4
Bangko	13	-	50	19
Bangko Barat	-	-	1	15
Nalo Tantan	-	-	-	6
Batang Masumai	-	-	-	15
Sungai Manau	1	-	1	18
Renah Pembarap	-	-	-	5
Pangkalan Jambu	-	-	-	11
Tabir	1	-	-	1
Tabir Ulu	1	-	-	10
Tabir Selatan	3	-	-	33
Tabir Ilir	-	-	-	5
Tabir Timur	-	-	-	7
Tabir Lintas	-	-	-	2
Margo Tabir	-	-	-	3
Tabir Barat	-	-	-	-
MERANGIN	38	-	55	240

Lanjutan Tabel/*Continued Table* 4.2.14

Kecamatan <i>Subdistrict</i>	Suntikan <i>Injection</i>	Pil <i>Pill</i>	Kondom <i>Condom</i>
(1)	(2)	(3)	(4)
Jangkat	0	1	-
Jangkat Timur	47	2	-
Muara Siau	13	2	-
Lembah Masurai	37	7	-
Tiang Pumpung	5	-	-
Pamenang	126	34	3
Pamenang Barat	103	1	-
Renah Pamenang	41	1	-
Pamenang Selatan	14	10	-
Bangko	74	5	3
Bangko Barat	103	3	3
Nalo Tantan	4	-	-
Batang Masumai	34	4	-
Sungai Manau	29	2	-
Renah Pembarap	15	1	-
Pangkalan Jambu	33	10	-
Tabir	53	12	-
Tabir Ulu	6	-	-
Tabir Selatan	69	2	-
Tabir Ilir	32	9	1
Tabir Timur	51	4	-
Tabir Lintas	19	-	-
Margo Tabir	89	3	-
Tabir Barat	50	-	-
MERANGIN	1 047	113	10

Catatan/*Note*: ...Sumber/*Source*: Dinas Pengendalian Penduduk Kabupaten Merangin

Tabel 4.2.15 Banyaknya Akseptor KB Aktif Menurut Alat Kontrasepsi yang Dipergunakan di Kabupaten Merangin, 2020
Number of Active Acceptor by Contraceptive Method in Merangin Regency, 2020

Kecamatan Subdistrict	IUD	MOP	MOW	IMPLAN
(1)	(2)	(3)	(4)	(5)
Jangkat	115	-	8	454
Jangkat Timur	60	-	15	411
Muara Siau	7	-	23	171
Lembah Masurai	34	-	18	454
Tiang Pumpung	8	-	18	147
Pamenang	246	51	117	649
Pamenang Barat	87	9	74	824
Renah Pamenang	127	-	127	411
Pamenang Selatan	29	4	36	274
Bangko	630	11	261	1 792
Bangko Barat	27	6	63	447
Nalo Tantan	51	-	26	1 127
Batang Masumai	12	-	21	219
Sungai Manau	13	-	42	180
Renah Pembarap	7	1	23	139
Pangkalan Jambu	6	-	28	160
Tabir	234	9	31	529
Tabir Ulu	54	-	19	199
Tabir Selatan	3	-	20	40
Tabir Ilir	-	-	-	124
Tabir Timur	33	1	23	139
Tabir Lintas	23	4	17	256
Margo Tabir	34	1	60	256
Tabir Barat	8	1	6	129
MERANGIN	1 848	98	1 076	9 531

Lanjutan Tabel/*Continued Table* 4.2.15

Kecamatan <i>Subdistrict</i>	Suntikan <i>Injection</i>	Pil <i>Pill</i>	Kondom <i>Condom</i>
(1)	(2)	(3)	(4)
Jangkat	1 243	266	13
Jangkat Timur	1 443	69	5
Muara Siau	957	439	12
Lembah Masurai	1 592	681	11
Tiang Pumpung	543	209	9
Pamenang	3 210	1 277	91
Pamenang Barat	423	75	75
Renah Pamenang	1 161	344	53
Pamenang Selatan	853	284	41
Bangko	1 792	1 786	601
Bangko Barat	1 110	409	22
Nalo Tantan	1 238	1 112	447
Batang Masumai	1 007	229	19
Sungai Manau	1 229	187	11
Renah Pembarap	1 428	319	38
Pangkalan Jambu	873	143	4
Tabir	1 975	1 986	5
Tabir Ulu	906	524	49
Tabir Selatan	188	23	5
Tabir Ilir	203	38	26
Tabir Timur	1 006	110	23
Tabir Lintas	1 366	406	43
Margo Tabir	1 646	442	41
Tabir Barat	1 575	283	9
MERANGIN	28 967	11 641	1 653

Catatan/*Note*: ...Sumber/*Source*: Dinas Pengendalian Penduduk Kabupaten Merangin

Tabel
Table 4.2.16**Banyaknya Pasien Rawat Inap di Rumah Sakit DKT di Kabupaten Merangin, 2020**
Number of Patient in DKT Hospital in Merangin Regency, 2020

Poliklinik Polyclinic	Semester I	Semester II	Jumlah Total
(1)	(2)	(3)	(4)
1. Kebidanan/Midwifer
2. Dalam/Internis
3. Bedah/Operated
4. Mata/Eye
5. Anak/Children
6. Perinatal/Prenatal
7. VIP DP
Merangin

Catatan/Note: *Data Tidak Tersedia

Sumber/Source: RS DKT Bangko/DKT Hospital Bangko

Tabel
Table 4.2.17**Banyaknya Pasien Rawat Jalan di Rumah Sakit DKT di Kabupaten Merangin, 2020**
Number of General Patient in DKT Hospital in Merangin Regency, 2020

Poliklinik Polyclinic	Semester I	Semester II	Jumlah Total
(1)	(2)	(3)	(4)
1. Kebidanan/Midwifer
2. Dalam/Internis
3. Bedah/Operated
4. Mata/Eye
5. Anak/Children
6. Perinatal/Prenatal
7. VIP DP
Merangin	525	982	1 507

Catatan/Note: ...

Sumber/Source: RS DKT Bangko/DKT Hospital Bangko

Tabel 4.2.18 **Banyaknya Pasien Rawat Inap dengan Kartu BPJS di RSD Kol. Abunjani di Kabupaten Merangin, 2020**
Table **Number of Patient with Health Insurance in Kol. Abunjani Hospital in Merangin Regency, 2020**

Poliklinik Polyclinic	Semester I	Semester II	Jumlah Total
(1)	(2)	(3)	(4)
1. Kebidanan/Midwifer	948	721	1 669
2. Dalam/Internis	904	615	1 519
3. Bedah/Operated	757	797	1 554
4. ICU	61	44	105
5. VIP Anak/VIP Children	212	84	296
6. Fisioterapi/Physiotherapy	-	-	-
7. VIP Baru/New VIP	211	214	425
8. Terpadu	155	178	333
9. VIP Depati Payun	191	189	380
10. Kebidanan Bayi	396	283	679
11. Perinatologi	140	134	274
Merangin	3 975	3 259	7 234

Catatan/Note: ...

Sumber/Source: RSD Kol. Abunjani Bangko/Kol. Abunjani Hospital Bangko

Tabel
Table 4.2.19

Banyaknya Pasien Rawat Jalan dengan Kartu BPJS di RSD Kol. Abunjani di Kabupaten Merangin, 2020
Number of Out Patient with Health Insurance in Kol. Abunjani Hospital in Merangin Regency, 2020

Poliklinik Polyclinic	Semester I	Semester II	Jumlah Total
(1)	(2)	(3)	(4)
1. Kebidanan/Midwifer	874	669	1 543
2. Dalam/Internis	2 912	2 709	5 621
3. Bedah/Operated	1 949	2 063	4 012
4. Mata/Eye	1 267	530	2 371
5. Anak/Children	713	2 371	1 243
6. Fisioterapi/Physiotherapy	81	1 243	150
7. Gigi/Dentition	99	150	183
8. Gizi/Nutritions	91	183	173
9. Paru/Liver	1 219	173	2 276
10. Akupuntur	-	-	-
11. THT	781	772	1 553
Merangin	9 986	10 863	19 125

Catatan/Note: ...

Sumber/Source: RSD Kol. Abunjani Bangko/Kol. Abunjani Hospital Bangko

Tabel
Table 4.2.20**Banyaknya Pasien Rawat Jalan Umum di RSD Kol.
Abunjani di Kabupaten Merangin, 2020**
**Number of Out General Patient in Kol. Abunjani Hospital in
Merangin Regency, 2020**

Poliklinik Polyclinic	Semester I	Semester II	Jumlah Total
(1)	(2)	(3)	(4)
1. Kebidanan/Midwifer	553	537	1 090
2. Dalam/Internis	489	444	933
3. Bedah/Operated	558	582	1 140
4. Mata/Eye	264	278	542
5. Anak/Children	427	213	640
6. Fisioterapi/Physiotherapy	448	441	889
7. Gigi/Dentition	114	82	196
8. Gizi/Nutritions	29	41	70
9. Paru/Liver	264	227	491
10. Akupuntur	46	64	110
11. THT	334	249	583
Merangin	3 526	3 158	6 684

Catatan/Note: ...

Sumber/Source: RSD Kol. Abunjani Bangko/Kol. Abunjani Hospital Bangko

4.3 AGAMA DAN SOSIAL LAINNYA RELIGION AND OTHER SOCIAL AFFAIRS

Tabel 4.3.1 Jumlah Desa¹/Kelurahan yang Mengalami Bencana Alam² Menurut Kecamatan di Kabupaten Merangin, 2018-2020
Number of Villages¹ that Had Natural Disaster² by Subdistrict in Merangin Regency, 2018-2020

Kecamatan Subdistrict	Banjir/Flood		
	2018	2019	2020
(1)	(2)	(3)	(4)
Jangkat	–	–	–
Jangkat Timur	–	–	–
Muara Siau	–	2	–
Lembah Masurai	1	–	–
Tiang Pumpung	–	–	–
Pamenang	1	3	5
Pamenang Barat	1	2	–
Renah Pamenang	1	1	1
Pamenang Selatan	2	–	–
Bangko	1	1	2
Bangko Barat	1	3	–
Nalo Tantan	1	3	1
Batang Masumai	–	–	–
Sungai Manau	5	2	2
Renah Pembarap	–	–	–
Pangkalan Jambu	6	4	1
Tabir	5	9	10
Tabir Ulu	5	6	4
Tabir Selatan	2	1	2
Tabir Ilir	2	–	3
Tabir Timur	–	–	2
Tabir Lintas	2	1	1
Margo Tabir	1	1	1
Tabir Barat	13	5	4
Merangin	50	44	39

Lanjutan Tabel/*Continued Table 4.3.1*

Kecamatan Subdistrict	Gempa Bumi/ <i>Earthquake</i>		
	2018	2019	2020
(1)	(5)	(6)	(7)
Jangkat	1	–	2
Jangkat Timur	–	–	–
Muara Siau	–	–	–
Lembah Masurai	1	–	–
Tiang Pumpung	–	–	–
Pamenang	–	–	–
Pamenang Barat	–	–	–
Renah Pamenang	–	–	–
Pamenang Selatan	–	–	–
Bangko	–	–	–
Bangko Barat	–	6	–
Nalo Tantan	–	–	–
Batang Masumai	–	–	–
Sungai Manau	–	–	–
Renah Pembarap	–	2	–
Pangkalan Jambu	–	–	–
Tabir	–	–	–
Tabir Ulu	–	–	–
Tabir Selatan	–	–	–
Tabir Ilir	–	–	–
Tabir Timur	–	–	–
Tabir Lintas	–	–	–
Margo Tabir	–	–	–
Tabir Barat	–	–	–
Merangin	2	8	2

Lanjutan Tabel/*Continued Table 4.3.1*

Kecamatan Subdistrict	Tanah Longsor/ <i>Landslide</i>		
	2018	2019	2020
(1)	(8)	(9)	(10)
Jangkat	1	–	2
Jangkat Timur	1	–	–
Muara Siau	5	–	–
Lembah Masurai	5	1	1
Tiang Pumpung	–	–	–
Pamenang	1	–	–
Pamenang Barat	–	–	–
Renah Pamenang	–	–	–
Pamenang Selatan	–	–	–
Bangko	1	1	1
Bangko Barat	–	1	2
Nalo Tantan	–	–	–
Batang Masumai	–	–	–
Sungai Manau	–	1	–
Renah Pembarap	–	–	2
Pangkalan Jambu	–	1	2
Tabir	–	–	–
Tabir Ulu	–	–	–
Tabir Selatan	–	–	–
Tabir Ilir	–	–	–
Tabir Timur	–	–	–
Tabir Lintas	–	–	–
Margo Tabir	1	–	–
Tabir Barat	6	–	–
Merangin	21	5	10

Catatan/*Note*: ¹ Desa pada tabel ini termasuk Unit Permukiman Transmigrasi (UPT) yang masih dibina oleh kementerian terkait dan nagari di Kabupaten/Kota Sumatera Barat/*Villages in this table are included in Transmigration Settlement Unit which is still fostered by the relevant ministries and the nagari in the Province of Sumatera Barat*

² Kejadian dalam setahun sebelum tahun pencacahan/*Occurrence in the last one year before the enumeration year*

Sumber/*Source*: BPS, Pendataan Potensi Desa (Podes)/*BPS-Statistics Indonesia, Village Potential Data Collecting*

Tabel
Table 4.3.2**Banyaknya Jemaah Haji Menurut Kecamatan dan Jenis Kelamin di Kabupaten Merangin, 2020**
Number of Moslem Pilgrims by Subdistrict and Sex in Merangin Regency, 2020

Kecamatan <i>Subdistrict</i>	Jenis Kelamin/Sex		Jumlah <i>Total</i>
	Laki-laki <i>Male</i>	Perempuan <i>Female</i>	
(1)	(2)	(3)	(4)
Jangkat	–	–	–
Jangkat Timur	–	–	–
Muara Siau	–	–	–
Lembah Masurai	–	–	–
Tiang Pumpung	–	–	–
Pamenang	–	–	–
Pamenang Barat	–	–	–
Renah Pamenang	–	–	–
Pamenang Selatan	–	–	–
Bangko	–	–	–
Bangko Barat	–	–	–
Nalo Tantan	–	–	–
Batang Masumai	–	–	–
Sungai Manau	–	–	–
Renah Pembarap	–	–	–
Pangkalan Jambu	–	–	–
Tabir	–	–	–
Tabir Ulu	–	–	–
Tabir Selatan	–	–	–
Tabir Ilir	–	–	–
Tabir Timur	–	–	–
Tabir Lintas	–	–	–
Margo Tabir	–	–	–
Tabir Barat	–	–	–
Merangin	–	–	–

Catatan/Note: Pada Tahun 2020, tidak ada Jemaah Haji yang Diberangkatkan ke Tanah Suci Dikarenakan Situasi Covid-19
 Sumber/Source: Kementerian Agama Kabupaten Merangin/Ministry of Religious Affairs of Merangin Regency

Tabel
Table 4.3.3

Banyaknya Jemaah Haji yang Meninggal/Hilang Menurut Jenis Kelamin di Kabupaten Merangin, 2006-2020
Number of Moslem Pilgrims who Died/Lost by Sex in Merangin Regency, 2006-2020

Tahun	Jenis Kelamin/Sex		Jumlah Total
	Laki-laki Male	Perempuan Female	
(1)	(2)	(3)	(4)
2006
2007
2008
2009
2010
2011
2012
2013
2014
2015
2016
2018
2019	1	2	3
2020	0	0	0

Catatan/Note: Pada Tahun 2020, tidak ada Jemaah Haji yang Di berangkatkan ke Tanah Suci Dikarenakan Situasi Covid-19
Sumber/Source: Kementerian Agama Kabupaten Merangin/Ministry of Religious Affairs of Merangin Regency

Tabel
Table 4.3.4

Banyaknya Jemaah Haji yang Diberangkatkan ke Tanah Suci Menurut Kecamatan dan Jenis Pekerjaan di Kabupaten Merangin, 2020
Number of Moslem Pilgrims Which Dispatched to The Holy Land by Subdistrict and Type of Employment in Merangin Regency, 2020

Kecamatan Subdistrict	Jenis Pekerjaan				
	PNS	TNI/POLRI	BUMN	Swasta	Pedagang
(1)	(2)	(3)	(4)	(5)	(6)
Jangkat	-	-	-	-	-
Jangkat Timur	-	-	-	-	-
Muara Siau	-	-	-	-	-
Lembah Masurai	-	-	-	-	-
Tiang Pumpung	-	-	-	-	-
Pamenang	-	-	-	-	-
Pamenang Barat	-	-	-	-	-
Renah Pamenang	-	-	-	-	-
Pamenang Selatan	-	-	-	-	-
Bangko	-	-	-	-	-
Bangko Barat	-	-	-	-	-
Nalo Tantan	-	-	-	-	-
Batang Masumai	-	-	-	-	-
Sungai Manau	-	-	-	-	-
Renah Pembarap	-	-	-	-	-
Pangkalan Jambu	-	-	-	-	-
Tabir	-	-	-	-	-
Tabir Ulu	-	-	-	-	-
Tabir Selatan	-	-	-	-	-
Tabir Ilir	-	-	-	-	-
Tabir Timur	-	-	-	-	-
Tabir Lintas	-	-	-	-	-
Margo Tabir	-	-	-	-	-
Tabir Barat	-	-	-	-	-
Merangin	-	-	-	-	-

Lanjutan Tabel/*Continued Table* 4.3.4

Kecamatan <i>Subdistrict</i>	Jenis Pekerjaan				Jumlah
	Petani	Ibu Rumah Tangga	Pelajar/ Mahasiswa	Lain-lain	
(1)	(2)	(3)	(4)	(5)	(6)
Jangkat	-	-	-	-	-
Jangkat Timur	-	-	-	-	-
Muara Siau	-	-	-	-	-
Lembah Masurai	-	-	-	-	-
Tiang Pumpung	-	-	-	-	-
Pamenang	-	-	-	-	-
Pamenang Barat	-	-	-	-	-
Renah Pamenang	-	-	-	-	-
Pamenang Selatan	-	-	-	-	-
Bangko	-	-	-	-	-
Bangko Barat	-	-	-	-	-
Nalo Tantan	-	-	-	-	-
Batang Masumai	-	-	-	-	-
Sungai Manau	-	-	-	-	-
Renah Pembarap	-	-	-	-	-
Pangkalan Jambu	-	-	-	-	-
Tabir	-	-	-	-	-
Tabir Ulu	-	-	-	-	-
Tabir Selatan	-	-	-	-	-
Tabir Ilir	-	-	-	-	-
Tabir Timur	-	-	-	-	-
Tabir Lintas	-	-	-	-	-
Margo Tabir	-	-	-	-	-
Tabir Barat	-	-	-	-	-
Merangin	-	-	-	-	-

Catatan/Note: Pada Tahun 2020, tidak ada Jamaah Haji yang Diberangkatkan ke Tanah Suci Dikarenakan Situasi Covid-19
 Sumber/Source: Kementerian Agama Kabupaten Merangin/*Ministry of Religious Affairs of Merangin Regency*

Tabel
Table 4.3.5**Banyaknya Jemaah Haji yang Diberangkatkan ke Tanah Suci Menurut Kecamatan dan Kelompok Umur di Kabupaten Merangin, 2020**
Number of Moslem Pilgrims Which Dispatched to The Holy Land by Subdistrict and Age in Merangin Regency, 2020

Kecamatan Subdistrict	Kelompok Umur							Jumlah
	<20	21-30	31-40	41-50	51-60	61-70	>70	
(1)	(2)	(3)	(4)	(5)	(6)	(7)	(8)	(9)
Jangkat	-	-	-	-	-	-	-	-
Jangkat Timur	-	-	-	-	-	-	-	-
Muara Siau	-	-	-	-	-	-	-	-
Lembah Masurai	-	-	-	-	-	-	-	-
Tiang Pumpung	-	-	-	-	-	-	-	-
Pamenang	-	-	-	-	-	-	-	-
Pamenang Barat	-	-	-	-	-	-	-	-
Renah Pamenang	-	-	-	-	-	-	-	-
Pamenang Selatan	-	-	-	-	-	-	-	-
Bangko	-	-	-	-	-	-	-	-
Bangko Barat	-	-	-	-	-	-	-	-
Nalo Tantan	-	-	-	-	-	-	-	-
Batang Masumai	-	-	-	-	-	-	-	-
Sungai Manau	-	-	-	-	-	-	-	-
Renah Pembarap	-	-	-	-	-	-	-	-
Pangkalan Jambu	-	-	-	-	-	-	-	-
Tabir	-	-	-	-	-	-	-	-
Tabir Ulu	-	-	-	-	-	-	-	-
Tabir Selatan	-	-	-	-	-	-	-	-
Tabir Ilir	-	-	-	-	-	-	-	-
Tabir Timur	-	-	-	-	-	-	-	-
Tabir Lintas	-	-	-	-	-	-	-	-
Margo Tabir	-	-	-	-	-	-	-	-
Tabir Barat	-	-	-	-	-	-	-	-
Merangin	-	-	-	-	-	-	-	-

Catatan/Note: Pada Tahun 2020, tidak ada Jamaah Haji yang Diberangkatkan ke Tanah Suci Dikarenakan Situasi Covid-19

Sumber/Source: Kementerian Agama Kabupaten Merangin/Ministry of Religious Affairs of Merangin Regency

Tabel
Table 4.3.6

Banyaknya Jemaah Haji yang Diberangkatkan ke Tanah Suci Menurut Kecamatan dan Kelompok Pendidikan di Kabupaten Merangin, 2020
Number of Moslem Pilgrims Which Dispatched to The Holy Land by Subdistrict and Type of Education in Merangin Regency, 2020

Kecamatan Subdistrict	Kelompok Pendidikan					
	SD	SLTP	SLTA	DI-DIII	DIV-S1	S2/S3
(1)	(2)	(3)	(4)	(5)	(6)	(7)
Jangkat	–	–	–	–	–	–
Jangkat Timur	–	–	–	–	–	–
Muara Siau	–	–	–	–	–	–
Lembah Masurai	–	–	–	–	–	–
Tiang Pumpung	–	–	–	–	–	–
Pamenang	–	–	–	–	–	–
Pamenang Barat	–	–	–	–	–	–
Renah Pamenang	–	–	–	–	–	–
Pamenang Selatan	–	–	–	–	–	–
Bangko	–	–	–	–	–	–
Bangko Barat	–	–	–	–	–	–
Nalo Tantan	–	–	–	–	–	–
Batang Masumai	–	–	–	–	–	–
Sungai Manau	–	–	–	–	–	–
Renah Pembarap	–	–	–	–	–	–
Pangkalan Jambu	–	–	–	–	–	–
Tabir	–	–	–	–	–	–
Tabir Ulu	–	–	–	–	–	–
Tabir Selatan	–	–	–	–	–	–
Tabir Ilir	–	–	–	–	–	–
Tabir Timur	–	–	–	–	–	–
Tabir Lintas	–	–	–	–	–	–
Margo Tabir	–	–	–	–	–	–
Tabir Barat	–	–	–	–	–	–
Merangin	–	–	–	–	–	–

Catatan/Note: Pada Tahun 2020, tidak ada Jamaah Haji yang Diberangkatkan ke Tanah Suci Dikarenakan Situasi Covid-19

Sumber/Source: Kementerian Agama Kabupaten Merangin/Ministry of Religious Affairs of Merangin Regency

Tabel
Table 4.3.7

Daftar Calon Jemaah Haji Menurut Kecamatan dan Jenis Kelamin di Kabupaten Merangin dengan Perkiraan Keberangkatan Tahun 2021
List of Moslem Pilgrims by Subdistrict and Sex in Merangin Regency with an Estimated Departure in 2021

Kecamatan Subdistrict	Jenis Kelamin/Sex		Jumlah Total
	Laki-laki Male	Perempuan Female	
(1)	(2)	(3)	(4)
Jangkat	2	2	4
Jangkat Timur	0	0	0
Muara Siau	4	5	9
Lembah Masurai	2	3	5
Tiang Pumpung	3	6	9
Pamenang	7	9	16
Pamenang Barat	12	21	33
Renah Pamenang	9	11	20
Pamenang Selatan	3	3	6
Bangko	23	30	53
Bangko Barat	0	3	3
Nalo Tantan	1	1	2
Batang Masumai	4	6	10
Sungai Manau	4	2	6
Renah Pembarap	17	19	19
Pangkalan Jambu	1	1	2
Tabir	22	22	44
Tabir Ulu	4	5	9
Tabir Selatan	31	38	69
Tabir Ilir	6	6	12
Tabir Timur	4	1	5
Tabir Lintas	0	0	0
Margo Tabir	0	0	0
Tabir Barat	0	1	1
Merangin	159	195	354

Catatan/Note: Pada Tahun 2020, tidak ada Jamaah Haji yang Di berangkatkan ke Tanah Suci Dikarenakan Situasi Covid-19
Sumber/Source: Kementerian Agama Kabupaten Merangin/Ministry of Religious Affairs of Merangin Regency

4.4 KEMISKINAN POVERTY

Tabel 4.4.1 **Garis Kemiskinan, Jumlah, dan Persentase Penduduk Miskin di Kabupaten Merangin, 2013–2020**
Poverty Line, Number, and Percentage of Poor People in Merangin Regency, 2013–2020

Tahun Year	Garis Kemiskinan (rupiah/kapita/bulan) Poverty Line (rupiah/capita/month)	Jumlah Penduduk Miskin (ribu) Number of Poor People (thousand)	Persentase Penduduk Miskin Percentage of Poor People
(1)	(2)	(3)	(4)
2013	284 393	33.13	9.31
2014	296 348	33.90	9.37
2015	310 997	35.77	9.80
2016	325 181	36.89	9.95
2017	347 523	35.48	9.43
2018	374 250	33.95	8.88
2019	406 466	32.88	8.48
2020	440 156	33.92	8.63

Catatan/Note: ...

Sumber/Source: BPS, Survei Sosial Ekonomi Nasional Maret/BPS-Statistics Indonesia, March National Socioeconomic Survey

Tabel 4.4.2 **Indeks Kedalaman Kemiskinan dan Indeks Keparahan Kemiskinan di Kabupaten Merangin, 2013–2020**
Poverty Gap Index and Poverty Severity Index in Merangin Regency, 2013–2020

Tahun Year	Indeks Kedalaman Kemiskinan Poverty Gap Index	Indeks Keparahan Kemiskinan Poverty Severity Index
(1)	(2)	(3)
2013	1.49	0.37
2014	1.39	0.33
2015	1.57	0.32
2016	1.77	0.49
2017	1.69	0.52
2018	1.86	0.57
2019	1.39	0.38
2020	0.94	0.21

Catatan/Note: ...

Sumber/Source: BPS, Survei Sosial Ekonomi Nasional Maret/BPS-Statistics Indonesia, March National Socioeconomic Survey

05

**PERTANIAN, KEHUTANAN, PETERNAKAN,
DAN PERIKANAN
AGRICULTURE, FORESTRY, LIVESTOCK,
AND FISHERY**

Produksi Tanaman Sayuran
Kabupaten Merangin Tahun 2020



credit
vector by
freepik.com



SCAN ME

PENJELASAN TEKNIS

1. Tanaman sayuran dan buah-buahan semusim Tanaman sayuran semusim adalah tanaman sumber vitamin, garam mineral dan lain-lain yang dikonsumsi dari bagian tanaman yang berupa daun, bunga, buah, dan umbinya, yang berumur kurang dari satu tahun.
2. Tanaman buah-buahan semusim adalah tanaman sumber vitamin, garam mineral, dan lain-lain yang dikonsumsi dari bagian tanaman yang berupa buah, berumur kurang dari satu tahun, tidak berbentuk pohon/rumpun tetapi menjalar dan berbatang lunak.
3. Tanaman buah-buahan tahunan adalah tanaman sumber vitamin, garam mineral, dan lain-lain yang dikonsumsi dari bagian tanaman yang berupa buah dan merupakan tanaman tahunan.
4. Tanaman sayuran tahunan adalah tanaman sumber vitamin, garam mineral, dan lain-lain yang dikonsumsi dari bagian tanaman yang berupa daun dan atau buah yang berumur lebih dari satu tahun.
5. Tanaman biofarmaka adalah tanaman yang bermanfaat untuk obat-obatan, kosmetik, dan kesehatan yang dikonsumsi atau digunakan dari bagian-bagian tanaman seperti daun, batang, buah, umbi (rimpang) ataupun akar.

TECHNICAL NOTES

1. *Seasonal vegetable plants are plants which are the sources of vitamin, mineral salt, etc, consumed from the part of the plant in the form of leaf, flower, fruit, and root with the age of less than one year.*
2. *Seasonal fruit plants are plants which are the sources of vitamin, mineral salt, etc, consumed from the part of the plant in the form of fruits. These plants are creeps with the age of less than one year.*
3. *Annual fruit plants are plants which are the sources of vitamin, contained mineral salt, etc, consumed from the part of plant in the form of fruit and more than one year of age.*
4. *Annual vegetable plants are plants which are the sources of vitamin, contained mineral salt, etc, consumed from the part of the plant in the form of vegetable and more than one year of age.*
5. *Medicinal plants are plants which are useful for medicine. It is consumed from part of the plant such as leaf, flower, fruit, tuber, and root.*
6. *Ornamental plants are plants which have a beauty value, either in shape, colour of leaf or crown of flower, and they are often used as a yard decorator.*
7. *Harvested area of horticulture is area which vegetable, fruit, medicinal and ornamental plant of crop harvested during the period*

6. Tanaman hias adalah tanaman yang mempunyai nilai keindahan baik bentuk, warna daun, tajuk maupun bunganya, sering digunakan untuk penghias pekarangan dan lain sebagainya.
 7. Luas Panen tanaman hortikultura adalah luas tanaman sayuran, buah-buahan, biofarmaka, dan tanaman hias yang diambil hasilnya/dipanen pada periode pelaporan.
 8. Luas panen untuk tanaman sayuran adalah luas tanaman yang dipanen sekaligus/habis/dibongkar dan luas tanaman yang dipanen berkali-kali (lebih dari satu kali)/belum habis.
 9. Produksi hortikultura adalah hasil menurut bentuk produk dari setiap tanaman sayuran, buah-buahan, biofarmaka dan tanaman hias yang diambil berdasarkan luas yang dipanen/tanaman yang menghasilkan pada bulan/triwulan laporan.
 10. Data perkebunan besar dikumpulkan oleh BPS setiap bulan secara lengkap (sensus bulanan) dengan sistem surat pos. Khusus untuk tanaman kelapa, cengkeh, dan kapok, datanya diperoleh dari Direktorat Jenderal Perkebunan. Data perkebunan rakyat juga diperoleh dari Direktorat Jenderal Perkebunan.
8. *Harvested area of vegetables is area of entirely plant harvested/ demolished and plant harvested several times/undemolished.*
 9. *Horticulture production is the standard production quantity form of vegetable, fruit, medicinal and ornamental plant based on harvested area/the number of production plants reported monthly/quarterly.*
 10. *Data on estates are collected by the BPS every month on complete basis through a mailing system. Data on coconut, clove, and kapok, as well as on smallholder plantation, are acquired from the Directorate General of Estates.*

ULASAN

1. Lahan panen tanaman sayuran cabai besar terluas di Kabupaten Merangin terdapat di Kecamatan Jangkat Timur (87 ha), diikuti oleh Kecamatan Bangko seluas 59 ha dan Kecamatan Jangkat dengan luas lahan yaitu 42 ha. Sedangkan produksi tanaman sayuran cabai besar terbanyak di Kabupaten Merangin terdapat di Kecamatan Jangkat Timur (8.260 quintal), diikuti oleh Kecamatan Jangkat dan Kecamatan Bangko, masing-masing sebanyak 6.320 quintal dan 2.150 quintal.
2. Dalam sub bab ini disajikan pula beberapa komoditi, salah satunya produksi tomat. Produksi tomat Kabupaten Merangin tahun 2020 sebesar 5.616 quintal, mengalami kenaikan dibandingkan dengan tahun sebelumnya yang hanya 4.771 quintal.
3. Data-data tanaman biofarmaka terdapat di tabel 5.1.5-5.1.8, sedangkan data-data mengenai tanaman hias terdapat di tabel 5.1.9-5.1.12.
4. Perkebunan di Kabupaten Merangin pada umumnya adalah perkebunan rakyat. Produksi perkebunan rakyat tahun 2020 yang terbesar adalah komoditi kelapa sawit dan karet yang mengalami kenaikan produksi masing - masing sebesar 4.312 ton dan 2.775 ton dibandingkan tahun 2019.

DESCRIPTION

1. *The widest big chilli vegetable crop in Merangin Regency is in East Jangkat District (87 ha), followed by Bangko District is about 59 ha and Jangkat District with the land area is 42 ha. While the highest production of big chilli vegetables in Merangin Regency was in East Jangkat District (8.260 quintal), followed by Jangkat District and Bangko District, each 6.320 quintal and 2.150 quintal.*
2. *In this subchapter also provides data about several commodity, likely production of tomato. The production of tomato in Merangin Regency at 2020 is 5.616 quintal, increase compared with the previous year production is just 4.771 quintal.*
3. *Biopharmaca plants data be found in table 5.1.5-5.1.8. Meanwhile, ornamental plants data can be found in table 5.1.9-5.1.12.*
4. *Smallholdings is the largest part of estate crops in Merangin Regency. The main share of the smallholdings in 2020 were palm oil and rubber which increased each 4.312 ton and 2.775 ton compared with the previous year production.*

Gambar 5.1
Figures

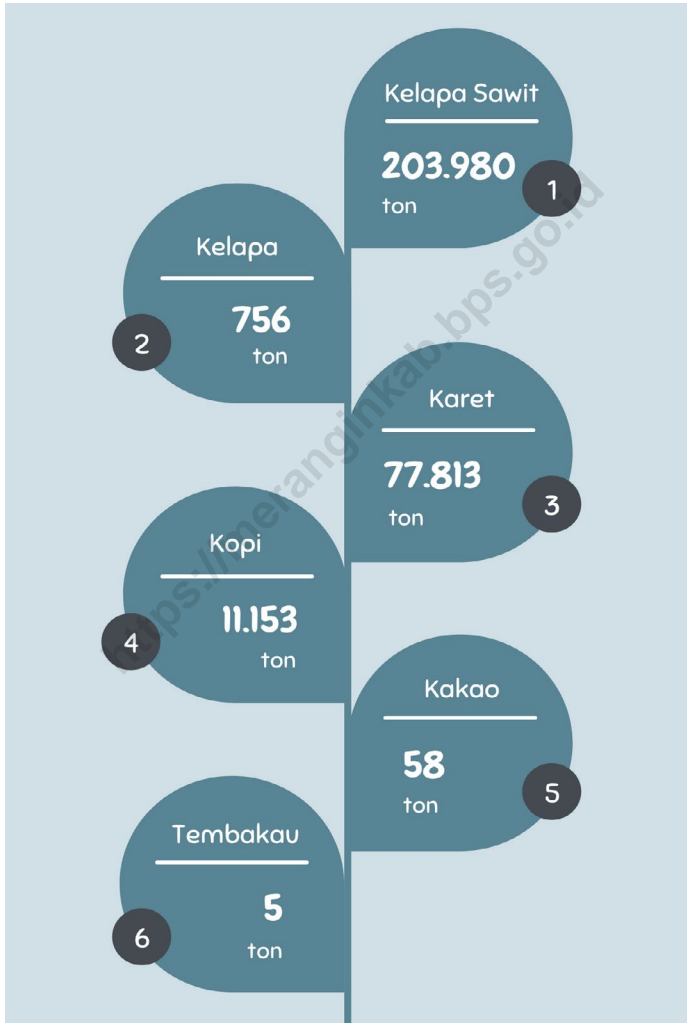
Produksi Buah-buahan menurut Jenis Tanaman (kuintal), 2020
Production of Fruits by Kind of Plant (quintal), 2020



Sumber/Source : BPS, Statistik Pertanian Hortikultura SPH-BST/BPS-Statistics Indonesia, Agricultural Statistic for Horticulture SPH-BST

Gambar 5.2
Figures

Produksi Perkebunan menurut Jenis Tanaman, 2020
Production of Estate Crops by Kind of Plant, 2020



Sumber/Source : Dinas Peternakan dan Perkebunan Kabupaten Merangin/Livestock and Plantation Office of Merangin Regency

**5.1 HORTIKULTURA
HORTICULTURE**

Tabel 5.1.1 Luas Panen Tanaman Sayuran Menurut Kecamatan dan Jenis Tanaman di Kabupaten Merangin (ha), 2019 dan 2020
Harvested Area of Vegetables by Subdistrict and Kind of Plant in Merangin Regency (ha), 2019 and 2020

Kecamatan Subdistrict	Bawang Merah Shallot		Cabai Besar Big Chili	
	2019	2020*	2019	2020*
(1)	(2)	(3)	(4)	(5)
Jangkat	3	10	38	42
Jangkat Timur	10	11	141	87
Muara Siau	-	-	13	12
Lembah Masurai	10	13	30	36
Tiang Pumpung	-	-	5	2
Pamenang	4	16	27	23
Pamenang Barat	4	6	23	17
Renah Pamenang	4	7	16	4
Pamenang Selatan	8	5	17	5
Bangko	-	-	22	59
Bangko Barat	-	-	15	14
Nalo Tantan	-	-	-	-
Batang Masumai	-	-	8	13
Sungai Manau	-	-	3	4
Renah Pembarap	-	-	-	3
Pangkalan Jambu	-	-	7	5
Tabir	-	-	21	22
Tabir Ulu	-	-	9	2
Tabir Selatan	-	-	18	25
Tabir Ilir	-	-	9	16
Tabir Timur	-	-	14	16
Tabir Lintas	-	-	24	16
Margo Tabir	-	-	24	13
Tabir Barat	-	-	-	-
Merangin	43	68	483	435

Lanjutan Tabel/Continued Table 5.1.1

Kecamatan Subdistrict	Cabai Rawit Chili/Cayenne Pepper		Kentang Potato	
	2019	2020*	2019	2020*
(1)	(6)	(7)	(8)	(9)
Jangkat	1	1	76	125
Jangkat Timur	15	17	124	110
Muara Siau	12	12	-	-
Lembah Masurai	6	10	48	47
Tiang Pumpung	5	7	-	-
Pamenang	21	24	-	-
Pamenang Barat	17	6	-	-
Renah Pamenang	7	2	-	-
Pamenang Selatan	11	1	-	-
Bangko	21	51	-	-
Bangko Barat	7	18	-	-
Nalo Tantan	-	-	-	-
Batang Masumai	7	11	-	-
Sungai Manau	5	7	-	-
Renah Pembarap	12	13	-	-
Pangkalan Jambu	5	5	-	-
Tabir	17	22	-	-
Tabir Ulu	20	9	-	-
Tabir Selatan	12	7	-	-
Tabir Ilir	21	10	-	-
Tabir Timur	19	4	-	-
Tabir Lintas	22	14	-	-
Margo Tabir	23	14	-	-
Tabir Barat	22	29	-	-
Merangin	307	293	248	282

Lanjutan Tabel/Continued Table 5.1.1

Kecamatan Subdistrict	Kubis Cabbage		Tomat Tomato	
	2019	2020*	2019	2020*
(1)	(6)	(7)	(8)	(9)
Jangkat	20	37	3	-
Jangkat Timur	8	10	5	7
Muara Siau	-	-	-	-
Lembah Masurai	6	8	5	7
Tiang Pumpung	-	-	-	-
Pamenang	-	-	-	-
Pamenang Barat	-	-	-	3
Renah Pamenang	-	-	-	-
Pamenang Selatan	-	-	-	-
Bangko	-	-	11	38
Bangko Barat	-	-	-	-
Nalo Tantan	-	-	-	-
Batang Masumai	-	-	-	-
Sungai Manau	-	-	-	-
Renah Pembarap	-	-	-	-
Pangkalan Jambu	-	-	1	1
Tabir	-	-	18	20
Tabir Ulu	-	-	5	2
Tabir Selatan	-	-	-	-
Tabir Ilir	-	-	1	7
Tabir Timur	-	-	-	-
Tabir Lintas	-	-	22	9
Margo Tabir	-	-	26	11
Tabir Barat	-	-	4	4
Merangin	34	55	101	109

Lanjutan Tabel/Continued Table 5.1.1

Kecamatan Subdistrict	Bawang Putih Garlic		Kacang Panjang Long Beans		Ketimun Cucumber	
	2019	2020*	2019	2020*	2019	2020*
(1)	(10)	(11)	(12)	(13)	(14)	(15)
Jangkat	21	10	-	-	-	-
Jangkat Timur	13	4	6	12	2	6
Muara Siau	-	-	14	13	-	4
Lembah Masurai	1	14	2	4	2	2
Tiang Pumpung	-	-	4	8	-	4
Pamenang	1	-	17	17	14	16
Pamenang Barat	-	-	23	22	20	19
Renah Pamenang	-	-	13	6	3	-
Pamenang Selatan	-	-	14	5	11	4
Bangko	-	-	41	88	33	47
Bangko Barat	-	-	17	15	11	11
Nalo Tantan	-	-	18	14	16	14
Batang Masumai	-	-	8	9	2	6
Sungai Manau	-	-	5	10	3	9
Renah Pembarap	-	-	14	14	11	12
Pangkalan Jambu	-	-	8	3	2	4
Tabir	-	-	21	23	16	17
Tabir Ulu	-	-	17	17	11	4
Tabir Selatan	-	-	30	31	28	33
Tabir Ilir	-	-	15	25	10	7
Tabir Timur	-	-	22	29	21	29
Tabir Lintas	-	-	38	18	23	11
Margo Tabir	-	-	39	16	22	10
Tabir Barat	-	-	16	20	16	21
Merangin	36	28	402	418	277	289

Catatan/Note: *Angka Sementara

Sumber/Source: BPS, Statistik Pertanian Hortikultura SPH-SBS/BPS-Statistics Indonesia, Agricultural Statistic for Horticulture SPH-SBS

Tabel 5.1.2
Table

Produksi Tanaman Sayuran Menurut Kecamatan dan Jenis Tanaman di Kabupaten Merangin (kuintal), 2019 dan 2020
Production of Vegetables by Subdistrict and Kind of Plant in Merangin Regency (quintal), 2019 dan 2020

Kecamatan Subdistrict	Bawang Merah Shallot		Cabai Besar Big Chili	
	2019	2020*	2019	2020*
(1)	(2)	(3)	(4)	(5)
Jangkat	233	335	1 968	6 320
Jangkat Timur	312	295	11 589	8 260
Muara Siau	-	-	382	355
Lembah Masurai	370	1 154	980	2 100
Tiang Pumpung	-	-	223	156
Pamenang	130	382	955	649
Pamenang Barat	210	200	1 253	1 700
Renah Pamenang	260	146	559	343
Pamenang Selatan	360	125	729	415
Bangko	-	-	661	2 150
Bangko Barat	-	-	790	561
Nalo Tantan	-	-	-	-
Batang Masumai	-	-	304	720
Sungai Manau	-	-	76	251
Renah Pembarap	-	-	-	110
Pangkalan Jambu	-	-	523	360
Tabir	-	-	1 734	1 500
Tabir Ulu	-	-	521	111
Tabir Selatan	-	-	478	1 055
Tabir Ilir	-	-	174	825
Tabir Timur	-	-	615	935
Tabir Lintas	-	-	1 470	1 015
Margo Tabir	-	-	1 440	820
Tabir Barat	-	-	-	-
Merangin	1 875	2 637	27 424	30 710

Lanjutan Tabel/Continued Table 5.1.2

Kecamatan Subdistrict	Cabai Rawit Chili/Cayenne Pepper		Kentang Potato	
	2019	2020*	2019	2020*
(1)	(6)	(7)	(8)	(9)
Jangkat	118	50	14 075	20 675
Jangkat Timur	909	1 110	22 680	21 850
Muara Siau	311	285	-	-
Lembah Masurai	274	513	8 420	10 250
Tiang Pumpung	231	215	-	-
Pamenang	876	533	-	-
Pamenang Barat	1 072	770	-	-
Renah Pamenang	365	300	-	-
Pamenang Selatan	605	100	-	-
Bangko	916	1 785	-	-
Bangko Barat	148	631	-	-
Nalo Tantan	-	-	-	-
Batang Masumai	285	640	-	-
Sungai Manau	150	317	-	-
Renah Pembarap	223	348	-	-
Pangkalan Jambu	493	310	-	-
Tabir	1 796	1 860	-	-
Tabir Ulu	500	245	-	-
Tabir Selatan	442	490	-	-
Tabir Ilir	763	450	-	-
Tabir Timur	826	650	-	-
Tabir Lintas	1 170	880	-	-
Margo Tabir	1 400	860	-	-
Tabir Barat	996	1 517	-	-
Merangin	14 869	14 859	45 175	52 775

Lanjutan Tabel/Continued Table 5.1.2

Kecamatan Subdistrict	Kubis Cabbage		Tomat Tomato	
	2019	2020*	2019	2020*
(1)	(6)	(7)	(8)	(9)
Jangkat	1 507	2 690	203	-
Jangkat Timur	250	422	290	309
Muara Siau	-	-	-	-
Lembah Masurai	219	476	274	946
Tiang Pumpung	-	-	-	-
Pamenang	-	-	-	-
Pamenang Barat	-	-	-	245
Renah Pamenang	-	-	-	-
Pamenang Selatan	-	-	-	-
Bangko	-	-	421	1 091
Bangko Barat	-	-	-	-
Nalo Tantan	-	-	-	-
Batang Masumai	-	-	-	-
Sungai Manau	-	-	-	-
Renah Pembarap	-	-	-	-
Pangkalan Jambu	-	-	115	35
Tabir	-	-	1 890	1 800
Tabir Ulu	-	-	128	45
Tabir Selatan	-	-	-	-
Tabir Ilir	-	-	118	350
Tabir Timur	-	-	-	-
Tabir Lintas	-	-	600	230
Margo Tabir	-	-	600	460
Tabir Barat	-	-	132	105
Merangin	1 976	3 588	4 771	5 616

Lanjutan Tabel/*Continued Table 5.1.2*

Kecamatan Subdistrict	Bawang Putih Garlic		Kacang Panjang Long Beans		Ketimun Cucumber	
	2019	2020*	2019	2020*	2019	2020*
(1)	(10)	(11)	(12)	(13)	(14)	(15)
Jangkat	1 805	229	-	-	-	-
Jangkat Timur	495	30	206	494	12	274
Muara Siau	-	-	388	526	-	185
Lembah Masurai	37	263	220	41	87	56
Tiang Pumpung	-	-	165	340	-	127
Pamenang	55	-	565	674	408	463
Pamenang Barat	-	-	498	1 122	777	1 135
Renah Pamenang	-	-	288	332	174	-
Pamenang Selatan	-	-	305	217	555	165
Bangko	-	-	1 386	2 565	1 671	1 312
Bangko Barat	-	-	546	646	444	428
Nalo Tantan	-	-	510	450	594	398
Batang Masumai	-	-	176	334	84	197
Sungai Manau	-	-	72	426	84	359
Renah Pembarap	-	-	213	484	215	371
Pangkalan Jambu	-	-	401	210	210	170
Tabir	-	-	1 626	1 700	2 070	1 800
Tabir Ulu	-	-	780	492	261	78
Tabir Selatan	-	-	772	1 161	748	1 124
Tabir Ilir	-	-	471	840	416	250
Tabir Timur	-	-	747	973	636	801
Tabir Lintas	-	-	1 440	760	543	420
Margo Tabir	-	-	1 460	765	840	420
Tabir Barat	-	-	635	600	826	577
Merangin	2 392	522	13 870	16 152	11 656	11 110

Catatan/Note: *Angka Sementara

Sumber/Source: BPS, Statistik Pertanian Hortikultura SPH-SBS/BPS-Statistics Indonesia, Agricultural Statistic for Horticulture SPH-SBS

Tabel
Table 5.1.3

Luas Panen Tanaman Sayuran dan Buah-buahan Semusim Menurut Jenis Tanaman (ha), 2019–2020
Harvested Area of Seasonal Vegetables and Fruits by Kind of Plant in Merangin Regency (ha), 2019–2020

Jenis Tanaman <i>Kind of Plants</i>	Satuan <i>Unit</i>	2019	2020*
(1)	(2)	(3)	(4)
Bawang Daun/ Scallion	ha/ ha	48	54
Bawang Merah/ Shallots	ha/ ha	43	68
Bawang Putih/ Garlic	ha/ ha	36	28
Bayam/ Spinach	ha/ ha	434	462
Blewah/ Blewah	ha/ ha	-	-
Buncis/ string bean	ha/ ha	16	7
Cabai Besar/ Chili/Big chili	ha/ ha	483	435
Cabai Rawit/ Chili/Cayenne Pepper	ha/ ha	307	293
Jamur/ Mushrooms	m ² / m ²	-	800
Kacang Merah/ Red Beans	ha/ ha	50	47
Kacang Panjang/ Long Beans	ha/ ha	402	418
Kangkung/ Water Spinach	ha/ ha	468	505
Kembang Kol/ Cauliflower	ha/ ha	-	-
Kentang/ Potato	ha/ ha	248	282
Ketimun/ Cucumber	ha/ ha	277	289
Kubis/ Cabbage	ha/ ha	34	55
Labu Siam/ Chayote	ha/ ha	7	-
Lobak/ Radish	ha/ ha	5	14
Melon/ Melon	ha/ ha	4	14
Paprika/ Bell Pepper	ha/ ha	-	-
Petsai/Sawi/ Chinese Cabbage/mustard green	ha/ ha	-	25
Semangka/ Water Melon	ha/ ha	44	98
Stroberi/ Strawberry	ha/ ha	-	-
Terung/ Eggplant	ha/ ha	282	291
Tomat/ Tomato	ha/ ha	101	109
Wortel/ Carrot	ha/ ha	4	7

Catatan/Note: *Angka Sementara

Sumber/Source: BPS, Statistik Pertanian Hortikultura SPH-SBS/BPS-Statistics Indonesia, Agricultural Statistic for Horticulture SPH-SBS

Tabel
Table 5.1.4**Produksi Tanaman Sayuran dan Buah-buahan Semusim Menurut Jenis Tanaman (kuintal), 2019–2020**
Production of Seasonal Vegetables and Fruits by Kind of Plant (quintal), 2019–2020

Jenis Tanaman Kind of Plants	Satuan Unit	2019	2020*
(1)	(2)	(3)	(4)
Bawang Daun/ Scallion	kw/ qui	1 216	2 170
Bawang Merah/ Shallots	kw/ qui	1 875	2 637
Bawang Putih/ Garlic	kw/ qui	2 392	522
Bayam/ Spinach	kw/ qui	6 564	7 601
Blewah/ Blewah	kw/ qui	-	-
Buncis/ string bean	kw/ qui	979	308
Cabai Besar/ Chili/Big chili	kw/ qui	27 424	30 710
Cabai Rawit/ Chili/Cayenne Pepper	kw/ qui	14 869	14 859
Jamur/ Mushrooms	kg/ kg	-	500
Kacang Merah/ Red Beans	kw/ qui	996	1 027
Kacang Panjang/ Long Beans	kw/ qui	13 870	16 152
Kangkung/ Water Spinach	kw/ qui	6 679	8 111
Kembang Kol/ Cauliflower	kw/ qui	-	-
Kentang/ Potato	kw/ qui	45 175	52 775
Ketimun/ Cucumber	kw/ qui	11 656	11 110
Kubis/ Cabbage	kw/ qui	1 976	3 588
Labu Siam/ Chayote	kw/ qui	140	-
Lobak/ Radish	kw/ qui	99	224
Melon/ Melon	kw/ qui	336	394
Paprika/ Bell Pepper	kw/ qui	-	-
Petsai/Sawi/ Chinese Cabbage/mustard green	kw/ qui	-	515
Semangka/ Water Melon	kw/ qui	3 732	5 969
Stroberi/ Strawberry	kw/ qui	-	-
Terung/ Eggplant	kw/ qui	10 755	10 575
Tomat/ Tomato	kw/ qui	4 771	5 616
Wortel/ Carrot	kw/ qui	95	452

Catatan/Note: *Angka Sementara

Sumber/Source: BPS, Statistik Pertanian Hortikultura SPH-SBS/BPS-Statistics Indonesia, Agricultural Statistic for Horticulture SPH-SBS

Tabel
Table 5.1.5

Luas Panen Tanaman Biofarmaka Menurut Kecamatan dan Jenis Tanaman di Kabupaten Merangin (m²/pohon), 2019 dan 2020
Harvested Area of Medicinal Plants by Subdistrict and Kind of Plant in Merangin Regency (m²/tree), 2019 and 2020

Kecamatan Subdistrict	Jahe Ginger		Laos/Lengkuas Galanga	
	2019	2020*	2019	2020*
(1)	(2)	(3)	(4)	(5)
Jangkat	123 126	72 669	-	-
Jangkat Timur	47 874	64 164	227 000	39 307
Muara Siau	4	7	3	4
Lembah Masurai	13 640	27 551	2 614	10 537
Tiang Pumpung	1	1	1	1
Pamenang	205	130	145	80
Pamenang Barat	2 906	3 450	535	535
Renah Pamenang	350	155	335	125
Pamenang Selatan	750	1 095	30	750
Bangko	2 050	2 000	1 750	2 000
Bangko Barat	6 030	16 550	700	5 750
Nalo Tantan	2 400	3 050	1 800	2 050
Batang Masumai	800	1 000	100	200
Sungai Manau	-	-	-	-
Renah Pembarap	22 100	69 750	26 000	85 000
Pangkalan Jambu	-	-	-	-
Tabir	31	44	37	44
Tabir Ulu	4	10 246	3	44
Tabir Selatan	525	1 925	125	1 170
Tabir Ilir	5	8	5	10
Tabir Timur	535	1 450	155	850
Tabir Lintas	270	270	250	285
Margo Tabir	170	220	100	185
Tabir Barat	6	7	3	3
Merangin	223 782	275 742	261 691	148 930

Lanjutan Tabel/Continued Table 5.1.5

Kecamatan Subdistrict	Kencur East Indian Galangal		Kunyit Turmeric	
	2019	2020*	2019	2020*
(1)	(6)	(7)	(8)	(9)
Jangkat	1 963	-	-	-
Jangkat Timur	9 300	9 564	3 700	7 262
Muara Siau	4	6	3	4
Lembah Masurai	-	600	2 008	4 945
Tiang Pumpung	1	1	-	-
Pamenang	160	100	193	110
Pamenang Barat	2 150	850	2 555	2 340
Renah Pamenang	490	130	450	100
Pamenang Selatan	1 305	1 205	500	1 045
Bangko	950	1 420	1 300	2 075
Bangko Barat	400	9 900	4 825	10 875
Nalo Tantan	1 000	1 350	1 700	1 900
Batang Masumai	100	700	800	1 300
Sungai Manau	-	-	-	-
Renah Pembarap	23 000	31 500	24 000	64 650
Pangkalan Jambu	-	-	-	-
Tabir	21	23	18	28
Tabir Ulu	3	1	3	4
Tabir Selatan	60	550	75	800
Tabir Ilir	2	12	4	19
Tabir Timur	145	675	165	690
Tabir Lintas	250	290	270	340
Margo Tabir	161	200	166	304
Tabir Barat	-	1	3	4
Merangin	41 465	59 078	42 738	98 795

Lanjutan Tabel/Continued Table 5.1.5

Kecamatan Subdistrict	Mahkota Dewa <i>Phaleria Macrocarpa</i>		Mengkudu/Pace Indian Mulberry	
	2019	2020*	2019	2020*
(1)	(6)	(7)	(8)	(9)
Jangkat	-	-	-	-
Jangkat Timur	-	-	-	-
Muara Siau	-	-	-	-
Lembah Masurai	-	-	-	-
Tiang Pumpung	-	-	-	-
Pamenang	60	70	-	-
Pamenang Barat	120	150	35	35
Renah Pamenang	95	35	65	30
Pamenang Selatan	-	210	-	300
Bangko	-	-	-	-
Bangko Barat	-	-	-	-
Nalo Tantan	-	67	-	94
Batang Masumai	-	10	-	25
Sungai Manau	-	-	-	-
Renah Pembarap	-	-	-	-
Pangkalan Jambu	-	-	-	-
Tabir	45	35	30	27
Tabir Ulu	-	-	-	-
Tabir Selatan	-	-	-	-
Tabir Ilir	2	6	4	13
Tabir Timur	-	-	-	-
Tabir Lintas	220	250	150	225
Margo Tabir	-	-	170	200
Tabir Barat	2	-	-	-
Merangin	544	833	454	949

Catatan/Note: *Angka Sementara

Sumber/Source: BPS, Statistik Pertanian Hortikultura SPH-TBF/BPS-Statistics Indonesia, Agricultural Statistic for Horticulture SPH-TBF

Tabel
Table 5.1.6**Produksi Tanaman Biofarmaka Menurut Kecamatan dan Jenis Tanaman di Kabupaten Merangin (kg), 2019 and 2020*****Production of Medicinal Plants by Subdistrict and Kind of Plant in Merangin Regency (kg), 2019 and 2020***

Kecamatan Subdistrict	Jahe Ginger		Laos/Lengkuas Galanga	
	2019	2020*	2019	2020*
(1)	(2)	(3)	(4)	(5)
Jangkat	147 826	71 114	-	-
Jangkat Timur	110 938	117 412	244 500	59 110
Muara Siau	6	135	10	45
Lembah Masurai	30 963	17 880	2 500	9 037
Tiang Pumpung	4	15	3	9
Pamenang	527	288	218	160
Pamenang Barat	4 498	7 807	1 755	2 396
Renah Pamenang	556	736	517	480
Pamenang Selatan	1 558	6 099	148	3 308
Bangko	2 900	7 290	3 700	9 120
Bangko Barat	6 000	22 640	4 664	8 280
Nalo Tantan	3 200	5 700	2 300	2 400
Batang Masumai	2 140	2 880	200	1 070
Sungai Manau	-	-	-	-
Renah Pembarap	68 250	86 696	77 800	112 428
Pangkalan Jambu	-	-	-	-
Tabir	339	791	484	725
Tabir Ulu	12	4 050	14	125
Tabir Selatan	1 340	10 270	150	5 170
Tabir Ilir	14	179	15	136
Tabir Timur	1 000	9 540	410	4 750
Tabir Lintas	3 067	3 320	3 360	3 420
Margo Tabir	1 746	2 270	1 311	2 055
Tabir Barat	14	131	7	27
Merangin	386 898	377 243	344 066	224 252

Lanjutan Tabel/Continued Table 5.1.6

Kecamatan Subdistrict	Kencur East Indian Galangal		Kunyit Turmeric	
	2019	2020*	2019	2020*
(1)	(6)	(7)	(8)	(9)
Jangkat	2 200	-	-	-
Jangkat Timur	10 138	34 268	8 897	26 529
Muara Siau	6	60	9	50
Lembah Masurai	-	544	2 650	6 693
Tiang Pumpung	3	10	-	-
Pamenang	202	162	266	248
Pamenang Barat	5 020	2 375	5 248	6 209
Renah Pamenang	617	432	520	311
Pamenang Selatan	5 713	4 837	741	3 038
Bangko	2 100	10 290	2 700	9 285
Bangko Barat	600	11 248	15 850	21 655
Nalo Tantan	1 900	8 620	2 600	3 140
Batang Masumai	200	1 740	1 630	3 600
Sungai Manau	-	-	-	-
Renah Pembarap	55 000	46 670	95 550	106 540
Pangkalan Jambu	-	-	-	-
Tabir	174	327	111	461
Tabir Ulu	6	20	8	95
Tabir Selatan	120	4 035	100	2 530
Tabir Ilir	8	205	7	310
Tabir Timur	300	5 565	405	4 860
Tabir Lintas	1 961	2 270	2 550	2 700
Margo Tabir	1 168	1 625	1 414	2 110
Tabir Barat	-	10	7	50
Merangin	87 436	135 313	141 263	200 413

Lanjutan Tabel/Continued Table 5.1.6

Kecamatan Subdistrict	Mahkota Dewa <i>Phaleria Macrocarpa</i>		Mengkudu/Pace <i>Indian Mulberry</i>	
	2019	2020*	2019	2020*
(1)	(6)	(7)	(8)	(9)
Jangkat	-	-	-	-
Jangkat Timur	-	-	-	-
Muara Siau	-	-	-	-
Lembah Masurai	-	-	-	-
Tiang Pumpung	-	-	-	-
Pamenang	724	1 320	-	-
Pamenang Barat	1 440	5 640	135	145
Renah Pamenang	1 350	840	65	120
Pamenang Selatan	-	10 080	-	1 367
Bangko	-	-	-	-
Bangko Barat	-	-	-	-
Nalo Tantan	-	3 096	-	394
Batang Masumai	-	168	-	71
Sungai Manau	-	-	-	-
Renah Pembarap	-	-	-	-
Pangkalan Jambu	-	-	-	-
Tabir	2 004	1 440	930	490
Tabir Ulu	-	-	-	-
Tabir Selatan	-	-	-	-
Tabir Ilir	32	135	53	315
Tabir Timur	-	-	-	-
Tabir Lintas	8 950	9 460	6 750	7 100
Margo Tabir	-	-	7 250	7 585
Tabir Barat	24	-	-	-
Merangin	14 524	32 179	15 183	17 587

Catatan/Note: *Angka Sementara

Sumber/Source: BPS, Statistik Pertanian Hortikultura SPH-TBF/BPS-Statistics Indonesia, Agricultural Statistic for Horticulture SPH-TBF

Tabel 5.1.7 **Luas Panen Tanaman Biofarmaka Menurut Jenis Tanaman di Kabupaten Merangin (m²/pohon), 2019–2020**
Table 5.1.7 **Harvested Area of Medicinal Plants by Kind of Plant in Merangin Regency (m²/tree), 2019–2020**

Jenis Tanaman <i>Kind of Plants</i>	Satuan <i>Unit</i>	2019	2020*
(1)	(2)	(3)	(4)
Dlingo/Dringo/ <i>Calamus</i>	m ² / m ²	272	339
Jahe/ <i>Ginger</i>	m ² / m ²	223 782	275 742
Kapulaga/ <i>Java Cardamom</i>	m ² / m ²	445	635
Keji Beling/ <i>Verbenaceae</i>	m ² / m ²	440	582
Kencur/ <i>East Indian Galangal</i>	m ² / m ²	41 465	59 078
Kunyit/ <i>Turmeric</i>	m ² / m ²	42 738	98 795
Laos/Lengkuas/ <i>Galanga</i>	m ² / m ²	261 691	148 930
Lempuyang/ <i>Zingiber Aromaticum</i>	m ² / m ²	406	569
Lidah Buaya/ <i>Aloevera</i>	m ² / m ²	751	1 203
Mahkota Dewa/ <i>Phaleria Macrocarpa</i>	pohon/tree	544	833
Mengkudu/Pace/ <i>Indian Mulberry</i>	pohon/tree	454	949
Sambiloto/ <i>King of Bitter</i>	m ² / m ²	339	416
Temuireng/ <i>Black Turmeric</i>	m ² / m ²	1 646	1 368
Temukunci/ <i>Chinese Keys</i>	m ² / m ²	899	929
Temulawak/ <i>Java Turmeric</i>	m ² / m ²	3 934	3 391

Catatan/Note: *Angka Sementara

Sumber/Source: BPS, Statistik Pertanian Hortikultura SPH-TBF/BPS-Statistics Indonesia, Agricultural Statistic for Horticulture SPH-TBF

Tabel
Table 5.1.8**Produksi Tanaman Biofarmaka Menurut Jenis Tanaman di Kabupaten Merangin (kg), 2019–2020**
Production of Medicinal Plants by Kind of Plant in Merangin Regency (kg), 2019–2020

Jenis Tanaman <i>Kind of Plants</i>	Satuan <i>Unit</i>	2019	2020*
(1)	(2)	(3)	(4)
Dlingo/Dringo/ <i>Calamus</i>	kg/ kg	1 242	1 720
Jahe/ <i>Ginger</i>	kg/ kg	386 898	377 243
Kapulaga/ <i>Java Cardamom</i>	kg/ kg	1 141	2 365
Keji Beling/ <i>Verbenaceae</i>	kg/ kg	1 378	2 747
Kencur/ <i>East Indian Galangal</i>	kg/ kg	87 436	135 313
Kunyit/ <i>Turmeric</i>	kg/ kg	141 263	200 413
Laos/Lengkuas/ <i>Galanga</i>	kg/ kg	344 066	224 252
Lempuyang/ <i>Zingiber Aromaticum</i>	kg/ kg	2 020	2 978
Lidah Buaya/ <i>Aloevera</i>	kg/ kg	2 531	5 393
Mahkota Dewa/ <i>Phaleria Macrocarpa</i>	kg/ kg	14 524	32 179
Mengkudu/Pace/ <i>Indian Mulberry</i>	kg/ kg	15 183	17 587
Sambiloto/ <i>King of Bitter</i>	kg/ kg	1 232	2 802
Temuireng/ <i>Black Turmeric</i>	kg/ kg	4 205	6 693
Temukunci/ <i>Chinese Keys</i>	kg/ kg	1 817	5 027
Temulawak/ <i>Java Turmeric</i>	kg/ kg	10 981	14 117

Catatan/Note: *Angka Sementara

Sumber/Source: BPS, Statistik Pertanian Hortikultura SPH-TBF/BPS-Statistics Indonesia, Agricultural Statistic for Horticulture SPH-TBF

Tabel
Table 5.1.9

Luas Panen Tanaman Hias Menurut Kecamatan dan Jenis Tanaman di Kabupaten Merangin (m²), 2019 and 2020
Harvested Area of Ornamental Plants by Subdistrict and Kind of Plant in Merangin Regency (m²), 2019 and 2020

Kecamatan Subdistrict	Anggrek Orchid		Krisan Chrysantemum	
	2019	2020*	2019	2020*
(1)	(2)	(3)	(4)	(5)
Jangkat	-	-	-	-
Jangkat Timur	-	-	-	-
Muara Siau	-	-	-	-
Lembah Masurai	-	-	-	-
Tiang Pumpung	-	-	-	-
Pamenang	-	-	-	-
Pamenang Barat	-	-	-	-
Renah Pamenang	-	-	-	-
Pamenang Selatan	-	-	-	-
Bangko	-	-	-	-
Bangko Barat	-	-	-	-
Nalo Tantan	-	-	-	-
Batang Masumai	-	-	-	-
Sungai Manau	-	-	-	-
Renah Pembarap	-	-	-	-
Pangkalan Jambu	-	-	-	-
Tabir	-	-	-	-
Tabir Ulu	-	-	-	-
Tabir Selatan	-	-	-	-
Tabir Ilir	-	-	-	-
Tabir Timur	-	-	-	-
Tabir Lintas	-	-	-	-
Margo Tabir	-	-	-	-
Tabir Barat	-	-	-	-
Merangin	-	-	-	-

Lanjutan Tabel/*Continued Table* 5.1.9

Kecamatan Subdistrict	Mawar Rose		Sedap Malam Tuberose	
	2019	2020*	2019	2020*
(1)	(6)	(7)	(8)	(9)
Jangkat	-	-	-	-
Jangkat Timur	-	-	-	-
Muara Siau	-	-	-	-
Lembah Masurai	-	-	-	-
Tiang Pumpung	-	-	-	-
Pamenang	-	-	-	-
Pamenang Barat	-	-	-	-
Renah Pamenang	-	-	-	-
Pamenang Selatan	-	-	-	-
Bangko	-	-	-	-
Bangko Barat	-	-	-	-
Nalo Tantan	-	-	-	-
Batang Masumai	-	-	-	-
Sungai Manau	-	-	-	-
Renah Pembarap	-	-	-	-
Pangkalan Jambu	-	-	-	-
Tabir	-	-	-	-
Tabir Ulu	-	-	-	-
Tabir Selatan	-	-	-	-
Tabir Ilir	-	-	-	-
Tabir Timur	-	-	-	-
Tabir Lintas	-	-	-	-
Margo Tabir	-	-	-	-
Tabir Barat	-	-	-	-
Merangin	-	-	-	-

Lanjutan Tabel/Continued Table 5.1.9

Kecamatan Subdistrict	Anggrek Orchid		Krisan Chrysantemum	
	2019	2020*	2019	2020*
(1)	(6)	(7)	(8)	(9)
Jangkat	-	-	-	-
Jangkat Timur	-	-	-	-
Muara Siau	-	-	-	-
Lembah Masurai	-	-	-	-
Tiang Pumpung	-	-	-	-
Pamenang	-	-	-	-
Pamenang Barat	-	-	-	-
Renah Pamenang	-	-	-	-
Pamenang Selatan	-	-	-	-
Bangko	-	-	-	-
Bangko Barat	-	-	-	-
Nalo Tantan	-	-	-	-
Batang Masumai	-	-	-	-
Sungai Manau	-	-	-	-
Renah Pembarap	-	-	-	-
Pangkalan Jambu	-	-	-	-
Tabir	-	-	-	-
Tabir Ulu	-	-	-	-
Tabir Selatan	-	-	-	-
Tabir Ilir	-	-	-	-
Tabir Timur	-	-	-	-
Tabir Lintas	-	-	-	-
Margo Tabir	-	-	-	-
Tabir Barat	-	-	-	-
Merangin	-	-	-	-

Catatan/Note: ...

Sumber/Source: BPS, Statistik Pertanian Hortikultura SPH-TH/BPS-Statistics Indonesia, Agricultural Statistik for Horticulture SPH-TH

Tabel
Table 5.1.10

Produksi Tanaman Hias Menurut Kecamatan dan Jenis Tanaman di Kabupaten Merangin (tangkai), 2019 and 2020
Production of Ornamental Plants by Subdistrict and Kind of Plant in Merangin Regency (stalks), 2019 and 2020

Kecamatan Subdistrict	Anggrek Orchid		Krisan Chrysantemum	
	2019	2020*	2019	2020*
(1)	(2)	(3)	(4)	(5)
Jangkat	-	-	-	-
Jangkat Timur	-	-	-	-
Muara Siau	-	-	-	-
Lembah Masurai	-	-	-	-
Tiang Pumpung	-	-	-	-
Pamenang	-	-	-	-
Pamenang Barat	-	-	-	-
Renah Pamenang	-	-	-	-
Pamenang Selatan	-	-	-	-
Bangko	-	-	-	-
Bangko Barat	-	-	-	-
Nalo Tantan	-	-	-	-
Batang Masumai	-	-	-	-
Sungai Manau	-	-	-	-
Renah Pembarap	-	-	-	-
Pangkalan Jambu	-	-	-	-
Tabir	-	-	-	-
Tabir Ulu	-	-	-	-
Tabir Selatan	-	-	-	-
Tabir Ilir	-	-	-	-
Tabir Timur	-	-	-	-
Tabir Lintas	-	-	-	-
Margo Tabir	-	-	-	-
Tabir Barat	-	-	-	-
Merangin	-	-	-	-

Lanjutan Tabel/Continued Table 5.1.10

Kecamatan Subdistrict	Mawar Rose		Sedap Malam Tuberose	
	2019	2020*	2019	2020*
(1)	(6)	(7)	(8)	(9)
Jangkat	-	-	-	-
Jangkat Timur	-	-	-	-
Muara Siau	-	-	-	-
Lembah Masurai	-	-	-	-
Tiang Pumpung	-	-	-	-
Pamenang	-	-	-	-
Pamenang Barat	-	-	-	-
Renah Pamenang	-	-	-	-
Pamenang Selatan	-	-	-	-
Bangko	-	-	-	-
Bangko Barat	-	-	-	-
Nalo Tantan	-	-	-	-
Batang Masumai	-	-	-	-
Sungai Manau	-	-	-	-
Renah Pembarap	-	-	-	-
Pangkalan Jambu	-	-	-	-
Tabir	-	-	-	-
Tabir Ulu	-	-	-	-
Tabir Selatan	-	-	-	-
Tabir Ilir	-	-	-	-
Tabir Timur	-	-	-	-
Tabir Lintas	-	-	-	-
Margo Tabir	-	-	-	-
Tabir Barat	-	-	-	-
Merangin	-	-	-	-

Lanjutan Tabel/*Continued Table* 5.1.10

Kecamatan Subdistrict	Anggrek Orchid		Krisan Chrysantemum	
	2019	2020*	2019	2020*
(1)	(6)	(7)	(8)	(9)
Jangkat	-	-	-	-
Jangkat Timur	-	-	-	-
Muara Siau	-	-	-	-
Lembah Masurai	-	-	-	-
Tiang Pumpung	-	-	-	-
Pamenang	-	-	-	-
Pamenang Barat	-	-	-	-
Renah Pamenang	-	-	-	-
Pamenang Selatan	-	-	-	-
Bangko	-	-	-	-
Bangko Barat	-	-	-	-
Nalo Tantan	-	-	-	-
Batang Masumai	-	-	-	-
Sungai Manau	-	-	-	-
Renah Pembarap	-	-	-	-
Pangkalan Jambu	-	-	-	-
Tabir	-	-	-	-
Tabir Ulu	-	-	-	-
Tabir Selatan	-	-	-	-
Tabir Ilir	-	-	-	-
Tabir Timur	-	-	-	-
Tabir Lintas	-	-	-	-
Margo Tabir	-	-	-	-
Tabir Barat	-	-	-	-
Merangin	-	-	-	-

Catatan/Note: ...

Sumber/Source: BPS, Statistik Pertanian Hortikultura SPH-TH/BPS-Statistics Indonesia, *Agricultural Statistik for Horticulture SPH-TH*

Tabel 5.1.11 Luas Panen Tanaman Hias Menurut Jenis Tanaman di Kabupaten Merangin (m²), 2017–2020
Harvested Area of Ornamental Plants by Kind of Plant in Merangin Regency (m²), 2017–2020

Jenis Tanaman Kind of Plants	2017	2018	2019	2020
(1)	(2)	(3)	(4)	(5)
Anggrek/ <i>Orchid</i>	-	-	-	-
Anthurium Bunga/ <i>Flamingo Lily Flower</i>	-	-	-	-
Anthurium Daun/ <i>Anthurium</i>	-	-	-	-
Anyelir/ <i>Carnation</i>	-	-	-	-
Balanceng/ <i>Dieffenbacia</i>	-	-	-	-
Dracaena/ <i>Dracaena</i>	-	-	-	-
Euphorbia/ <i>Euphorbia</i>	-	-	-	-
Gladiol/ <i>Gladiol</i>	-	-	-	-
Hanjuang/ <i>Cordyline</i>	-	-	-	-
Herbras/ <i>Gerbera</i>	-	-	-	-
Kamboja Jepang/ <i>Adenium</i>	-	-	-	-
Keladi Hias/ <i>Caladium</i>	-	-	-	-
Krisan/ <i>Chrysantemum</i>	-	-	-	-
Mawar/ <i>Rose</i>	-	-	-	-
Melati/ <i>Jasmine</i>	-	-	-	-
Monstera/ <i>Monstera</i>	-	-	-	-
Pakis/ <i>Leather Leaf Fern</i>	-	-	-	-
Palem/ <i>Palm</i>	-	-	-	-
Pedang-Pedangan/ <i>Sansevieria</i>	-	-	-	-
Philodendron/ <i>Philodendron</i>	-	-	-	-
Pisang-Pisangan/ <i>Heliconia</i>	-	-	-	-
Sedap Malam/ <i>Tuberose</i>	-	-	-	-
Soka/ <i>Ixora</i>	-	-	-	-
Sri Rejeki/ <i>Aglaonema</i>	-	-	-	-

Catatan/Note: ...

Sumber/Source: BPS, Statistik Pertanian Hortikultura SPH-TH/BPS-Statistics Indonesia, *Agricultural Statistik for Horticulture SPH-TH*

Tabel 5.1.12 **Produksi Tanaman Hias Menurut Jenis Tanaman di Kabupaten Merangin (tangkai), 2017–2020**
Production of Ornamental Plants by Kind of Plant in Merangin Regency (stalks), 2017–2020

Jenis Tanaman <i>Kind of Plants</i>	2017	2018	2019	2020
(1)	(2)	(3)	(4)	(5)
Anggrek/ <i>Orchid</i>	-	-	-	-
Anthurium Bunga/ <i>Flamingo Lily Flower</i>	-	-	-	-
Anthurium Daun/ <i>Anthurium</i>	-	-	-	-
Anyelir/ <i>Carnation</i>	-	-	-	-
Balanceng/ <i>Dieffenbacia</i>	-	-	-	-
Dracaena/ <i>Dracaena</i>	-	-	-	-
Euphorbia/ <i>Euphorbia</i>	-	-	-	-
Gladiol/ <i>Gladiol</i>	-	-	-	-
Hanjuang/ <i>Cordyline</i>	-	-	-	-
Herbras/ <i>Gerbera</i>	-	-	-	-
Kamboja Jepang/ <i>Adenium</i>	-	-	-	-
Keladi Hias/ <i>Caladium</i>	-	-	-	-
Krisan/ <i>Chrysantemum</i>	-	-	-	-
Mawar/ <i>Rose</i>	-	-	-	-
Melati/ <i>Jasmine</i>	-	-	-	-
Monstera/ <i>Monstera</i>	-	-	-	-
Pakis/ <i>Leather Leaf Fern</i>	-	-	-	-
Palem/ <i>Palm</i>	-	-	-	-
Pedang-Pedangan/ <i>Sansevieria</i>	-	-	-	-
Philodendron/ <i>Philodendron</i>	-	-	-	-
Pisang-Pisangan/ <i>Heliconia</i>	-	-	-	-
Sedap Malam/ <i>Tuberose</i>	-	-	-	-
Soka/ <i>Ixora</i>	-	-	-	-
Sri Rejeki/ <i>Aglaonema</i>	-	-	-	-

Catatan/Note: ...

Sumber/Source: BPS, Statistik Pertanian Hortikultura SPH-TH/BPS-Statistics Indonesia, *Agricultural Statistik for Horticulture SPH-TH*

Tabel 5.1.13 **Produksi Buah-buahan Menurut Kecamatan dan Jenis Tanaman di Kabupaten Merangin (kuintal), 2019 and 2020**
Production of Fruits by Subdistrict and Kind of Plant in Merangin Regency (quintal), 2019 and 2020

Kecamatan Subdistrict	Mangga Mango		Durian Durian	
	2019	2020*	2019	2020*
(1)	(2)	(3)	(4)	(5)
Jangkat	-	11	100	3 397
Jangkat Timur	123	1 390	454	1 024
Muara Siau	324	441	132	238
Lembah Masurai	249	330	350	350
Tiang Pumpung	103	517	193	582
Pamenang	312	-	919	-
Pamenang Barat	579	885	731	407
Renah Pamenang	400	1 207	140	893
Pamenang Selatan	243	463	295	544
Bangko	30	150	1 066	-
Bangko Barat	202	68	185	647
Nalo Tantan	452	-	325	-
Batang Masumai	27	25	230	420
Sungai Manau	958	577	778	-
Renah Pembarap	1 254	1 157	333	2 009
Pangkalan Jambu	721	518	1 291	1 462
Tabir	483	468	213	-
Tabir Ulu	78	231	222	400
Tabir Selatan	199	1 004	83	211
Tabir Ilir	60	288	432	7 253
Tabir Timur	83	545	282	854
Tabir Lintas	54	-	44	-
Margo Tabir	140	-	259	-
Tabir Barat	80	230	255	-
Merangin	7 154	10 505	9 312	20 691

Lanjutan Tabel/Continued Table 5.1.13

Kecamatan Subdistrict	Jeruk Siam/Kepek Orange/Tangerine		Pisang Banana	
	2019	2020*	2019	2020*
(1)	(6)	(7)	(8)	(9)
Jangkat	1 088	8 165	1 569	24 840
Jangkat Timur	412	1 119	3 256	2 649
Muara Siau	575	168	137	1 472
Lembah Masurai	201	-	376	1 100
Tiang Pumpung	241	569	107	508
Pamenang	619	1 920	412	1 035
Pamenang Barat	205	530	356	2 202
Renah Pamenang	139	270	268	554
Pamenang Selatan	-	196	399	904
Bangko	-	250	2 001	1 120
Bangko Barat	65	72	375	1 137
Nalo Tantan	-	-	615	1 492
Batang Masumai	-	-	555	793
Sungai Manau	30	440	647	1 757
Renah Pembarap	104	405	352	2 999
Pangkalan Jambu	44	36	172	1 101
Tabir	147	88	194	2 515
Tabir Ulu	-	-	534	993
Tabir Selatan	-	230	51	691
Tabir Ilir	129	472	443	793
Tabir Timur	10	104	628	812
Tabir Lintas	61	-	455	1 395
Margo Tabir	88	-	340	1 120
Tabir Barat	-	-	926	1 267
Merangin	4 158	15 034	15 168	55 249

Lanjutan Tabel/Continued Table 5.1.13

Kecamatan Subdistrict	Pepaya Papaya		Salak Salacca	
	2019	2020*	2019	2020*
(1)	(10)	(11)	(12)	(13)
Jangkat	-	-	-	-
Jangkat Timur	942	1 656	-	-
Muara Siau	133	1 002	-	-
Lembah Masurai	142	590	-	-
Tiang Pumpung	219	1 482	-	-
Pamenang	416	1 038	116	187
Pamenang Barat	475	1 118	40	255
Renah Pamenang	575	989	-	-
Pamenang Selatan	450	724	-	-
Bangko	631	770	21	520
Bangko Barat	742	2 092	-	-
Nalo Tantan	117	268	-	-
Batang Masumai	490	1 081	-	-
Sungai Manau	272	564	-	-
Renah Pembarap	805	1 153	59	209
Pangkalan Jambu	481	353	10	15
Tabir	10 673	13 338	-	-
Tabir Ulu	576	519	-	-
Tabir Selatan	388	782	1	614
Tabir Ilir	678	4 243	4	130
Tabir Timur	472	668	-	-
Tabir Lintas	10 523	8 602	6	-
Margo Tabir	410	1 350	4	-
Tabir Barat	544	930	-	-
Merangin	31 154	45 312	261	1 930

Lanjutan Tabel/*Continued Table* 5.1.13

Kecamatan Subdistrict	Nangka/Cempedak Jackfruit		Duku/Langsak Kokosan/Duku	
	2019	2020*	2019	2020*
(1)	(10)	(11)	(12)	(13)
Jangkat	-	-	364	7 070
Jangkat Timur	762	2 478	20	550
Muara Siau	57	254	116	618
Lembah Masurai	96	723	10	300
Tiang Pumpung	389	551	160	797
Pamenang	3 450	5 793	2 971	-
Pamenang Barat	145	297	266	232
Renah Pamenang	320	848	157	622
Pamenang Selatan	213	306	26	237
Bangko	975	840	1 417	-
Bangko Barat	35	278	343	1 363
Nalo Tantan	165	-	-	-
Batang Masumai	-	-	-	-
Sungai Manau	742	1 292	60	-
Renah Pembarap	989	501	234	634
Pangkalan Jambu	405	2 243	57	360
Tabir	743	1 949	-	-
Tabir Ulu	668	535	-	1 842
Tabir Selatan	47	501	-	-
Tabir Ilir	153	759	755	1 200
Tabir Timur	112	563	123	1 507
Tabir Lintas	719	964	721	-
Margo Tabir	518	880	343	-
Tabir Barat	488	505	230	-
Merangin	12 191	23 060	8 373	17 332

Catatan/Note: *Angka Sementara

Sumber/Source: BPS, Statistik Pertanian Hortikultura SPH-BST/BPS-Statistics Indonesia, Agricultural Statistic for Horticulture SPH-BST

Tabel
Table 5.1.14

**Produksi Buah–Buahan dan Sayuran Tahunan Menurut
 Jenis Tanaman di Kabupaten Merangin (kuintal), 2016–
 2020**
*Production of Annual Fruits and Vegetables by Kind of Plant
 in Merangin Regency (quintal), 2016–2020*

Jenis Tanaman <i>Kind of Plants</i>	Satuan <i>Unit</i>	2019	2020*
(1)	(2)	(3)	(4)
Alpukat/ <i>Avocado</i>	kw/ <i>qui</i>	8 596	19 980
Anggur/ <i>Grape</i>	kw/ <i>qui</i>	-	-
Apel/ <i>Apple</i>	kw/ <i>qui</i>	-	-
Belimbing/ <i>Star Fruit</i>	kw/ <i>qui</i>	2 529	4 305
Duku/Langsar/Kokosan/ <i>Duku</i>	kw/ <i>qui</i>	8 373	17 332
Durian/ <i>Durian</i>	kw/ <i>qui</i>	9 312	20 691
Jambu Air/ <i>Water Apple</i>	kw/ <i>qui</i>	1 528	5 088
Jambu Biji/ <i>Guava</i>	kw/ <i>qui</i>	3 661	8 512
Jengkol/ <i>Jengkol</i>	kw/ <i>qui</i>	6 249	13 887
Jeruk Besar/ <i>Pomelo</i>	kw/ <i>qui</i>	1 862	2 453
Jeruk Siam/Keprok/ <i>Orange/Tangerine</i>	kw/ <i>qui</i>	4 158	15 034
Mangga/ <i>Mango</i>	kw/ <i>qui</i>	7 154	10 505
Manggis/ <i>Mangosteen</i>	kw/ <i>qui</i>	4 303	9 900
Markisa/Konyal/ <i>Passion fruit</i>	kw/ <i>qui</i>	313	770
Melinjo/ Gnetum/ <i>Melinjo</i>	kw/ <i>qui</i>	1 187	3 240
Nangka/Cempedak/ <i>Jackfruit</i>	kw/ <i>qui</i>	12 191	23 060
Nenas/ <i>Pineapple</i>	kw/ <i>qui</i>	1 121	9 502
Pepaya/ <i>Papaya</i>	kw/ <i>qui</i>	31 154	45 312
Petai/ <i>Twisted Cluster Bean</i>	kw/ <i>qui</i>	3 222	8 809
Pisang/ <i>Banana</i>	kw/ <i>qui</i>	15 168	55 249
Rambutan/ <i>Rambutan</i>	kw/ <i>qui</i>	3 961	4 721
Salak/ <i>Snakefruit</i>	kw/ <i>qui</i>	261	1 930
Sawo/ <i>Sapodilla/Sawo</i>	kw/ <i>qui</i>	2 805	9 158
Sirsak/ <i>Soursop</i>	kw/ <i>qui</i>	1 118	2 473
Sukun/ <i>Breadfruit</i>	kw/ <i>qui</i>	3 178	6 207

Catatan/Note: *Angka Sementara

Sumber/Source: BPS, Statistik Pertanian Hortikultura SPH-BST/BPS-Statistics Indonesia, Agricultural Statistic for Horticulture SPH-BST

Tabel
Table 5.1.15

Produksi Jagung dan Kedelai Menurut Kecamatan di Kabupaten Merangin (kuintal), 2019 and 2020
Production of Maize and Soybeans by Subdistrict in Merangin Regency (quintal), 2019 and 2020

Kecamatan Subdistrict	Jagung/Maize		Kedelai/Soybeans	
	2019	2020	2019	2020
(1)	(2)	(3)	(4)	(5)
Jangkat	...	10 650	...	20
Jangkat Timur	...	4 760	...	0
Muara Siau	...	8 810	...	110
Lembah Masurai	...	1 520	...	320
Tiang Pumpung	...	900	...	0
Pamenang	...	24 650	...	240
Pamenang Barat	...	22 000	...	40
Renah Pamenang	...	6 110	...	80
Pamenang Selatan	...	8 130	...	90
Bangko	...	5 610	...	130
Bangko Barat	...	9 290	...	330
Nalo Tantan	...	3 210	...	100
Batang Masumai	...	9 030	...	10
Sungai Manau	...	520	...	0
Renah Pembarap	...	3 290	...	200
Pangkalan Jambu	...	0	...	0
Tabir	...	30 750	...	200
Tabir Ulu	...	4 510	...	0
Tabir Selatan	...	8 970	...	190
Tabir Ilir	...	16 270	...	20
Tabir Timur	...	2 430	...	130
Tabir Lintas	...	3 440	...	70
Margo Tabir	...	9 500	...	200
Tabir Barat	...	3 540	...	60
Merangin	...	197 910	...	2 540

Catatan/Note: ...

Sumber/Source: Laporan Statistik Pertanian Tanaman Pangan, Penggunaan Lahan/Statistic Report of Food Crops, Land Utilization

Tabel 5.1.16 Luas Panen, Produksi dan Rata-rata Produksi Padi Sawah Menurut Kecamatan di Kabupaten Merangin, 2020
Table 5.1.16 *Harvested Area, Production and Yield Rate of Wetland Paddy by Subdistrict in Merangin Regency, 2020*

Kecamatan Subdistrict	Luas Panen Harvested Area (Ha)	Produksi Production (Ton)	Rata-rata Produksi Yield Rate (Kw/Ha)
(1)	(2)	(3)	(4)
Jangkat	1 386	7 283	52,56
Jangkat Timur	1 408	7 515	53,36
Muara Siau	330	1 604	48,61
Lembah Masurai	220	1 148	52,11
Tiang Pumpung	70	324	46,20
Pamenang	726	3 820	52,59
Pamenang Barat	64	326	50,75
Renah Pamenang	305	1 564	51,36
Pamenang Selatan	391	1 827	46,76
Bangko	0	0	0
Bangko Barat	50	197	39,89
Nalo Tantan	0	0	0
Batang Masumai	321	1 465	45,58
Sungai Manau	1 294	6 950	53,71
Renah Pembarap	439	2 118	48,26
Pangkalan Jambu	913	4 959	54,31
Tabir	2 671	14 912	55,84
Tabir Ulu	1 157	6 297	54,41
Tabir Selatan	87	424	48,71
Tabir Ilir	9	39	44,18
Tabir Timur	55	269	48,62
Tabir Lintas	384	1 985	51,65
Margo Tabir	1 252	6 618	52,86
Tabir Barat	375	1 750	46,71
Merangin	13 907	73 395	52,78

Catatan/Note: ...
 Sumber/Source: Dinas Pertanian Tanaman Pangan dan Hortikultura Kabupaten Merangin/Agriculture Food Crop and Horticulture Office of Merangin Regency

Tabel
Table 5.1.17

Luas Panen, Produksi dan Rata-rata Produksi Padi Ladang Menurut Kecamatan di Kabupaten Merangin, 2020
Harvested Area, Production and Yield Rate of Dryland Paddy by Subdistrict in Merangin Regency, 2020

Kecamatan Subdistrict	Luas Panen Harvested Area (Ha)	Produksi Production (Ton)	Rata-rata Produksi Yield Rate (Kw/Ha)
(1)	(2)	(3)	(4)
Jangkat	627	2 127	33,92
Jangkat Timur	3 004	10 856	36,14
Muara Siau	649	2 141	32,98
Lembah Masurai	1 439	4 595	31,93
Tiang Pumpung	266	885	33,26
Pamenang	773	2 819	36,46
Pamenang Barat	349	1 161	33,28
Renah Pamenang	329	1 080	32,84
Pamenang Selatan	386	1 216	31,50
Bangko	81	233	28,72
Bangko Barat	332	951	28,65
Nalo Tantan	293	934	31,86
Batang Masumai	176	616	35,01
Sungai Manau	95	303	31,88
Renah Pembarap	221	705	31,92
Pangkalan Jambu	49	195	39,88
Tabir	774	2 518	32,53
Tabir Ulu	380	1 346	35,41
Tabir Selatan	0	0	0
Tabir Ilir	343	1 211	35,31
Tabir Timur	56	205	36,60
Tabir Lintas	761	2 696	35,43
Margo Tabir	923	3 233	35,03
Tabir Barat	903	3 160	35,00
Merangin	13 209	45 185	34,21

Catatan/Note: ...

Sumber/Source: Dinas Pertanian Tanaman Pangan dan Hortikultura Kabupaten Merangin/Agriculture Food Crop and Horticulture Office of Merangin Regency

Tabel
Table 5.1.18

Luas Panen, Produksi dan Rata-rata Produksi Padi (Sawah+Ladang) Menurut Kecamatan di Kabupaten Merangin, 2020
Harvested Area, Production and Yield Rate of Paddy (Wetland+Dryland) by Subdistrict in Merangin Regency, 2020

Kecamatan Subdistrict	Luas Panen Harvested Area (Ha)	Produksi Production (Ton)	Rata-rata Produksi Yield Rate (Kw/Ha)
(1)	(2)	(3)	(4)
Jangkat	2 013	9 410	46,75
Jangkat Timur	4 412	18 371	41,64
Muara Siau	979	3 745	38,25
Lembah Masurai	1 659	5 742	34,61
Tiang Pumpung	336	1 209	35,96
Pamenang	1 499	6 639	44,28
Pamenang Barat	413	1 487	35,99
Renah Pamenang	634	2 645	41,74
Pamenang Selatan	777	3 043	39,18
Bangko	81	233	28,72
Bangko Barat	382	1 149	30,11
Nalo Tantan	293	934	31,86
Batang Masumai	497	2 081	41,84
Sungai Manau	1 389	7 253	52,22
Renah Pembarap	660	2 823	42,79
Pangkalan Jambu	962	5 155	53,58
Tabir	3 445	17 430	50,60
Tabir Ulu	1 537	7 643	49,71
Tabir Selatan	87	424	48,71
Tabir Ilir	352	1 251	35,54
Tabir Timur	111	474	42,57
Tabir Lintas	1 145	4 682	40,87
Margo Tabir	2 175	9 851	45,29
Tabir Barat	1 278	4 910	38,43
Merangin	27 116	118 580	43,73

Catatan/Note: ...

Sumber/Source: Dinas Pertanian Tanaman Pangan dan Hortikultura Kabupaten Merangin/Agriculture Food Crop and Horticulture Office of Merangin Regency

Tabel
Table 5.1.19**Luas Panen Jagung, Kedelai, Kacang Tanah, Kacang Hijau, Ubi Kayu, Ubi Jalar Menurut Kecamatan di Kabupaten Merangin (Ha), 2020**
Harvested Area of Maize, Soybean, Peanut, Mungbean, Cassava and Sweet Potato by Subdistrict in Merangin Regency (Ha), 2020

Kecamatan Subdistrict	Jagung Maize	Kedelai Soybean	Kacang Tanah Peanut	Kacang Hijau Mungbean	Ubi Kayu Cassava	Ubi Jalar Sweet Potato
(1)	(2)	(3)	(4)	(5)	(6)	(7)
Jangkat	176	2	1	0	2	194
Jangkat Timur	76	0	16	0	14	112
Muara Siau	139	28	0	0	0	0
Lembah Masurai	25	1	6	0	4	20
Tiang Pumpung	13	8	0	1	7	2
Pamenang	388	3	19	0	5	10
Pamenang Barat	349	6	56	5	39	9
Renah Pamenang	97	8	19	2	11	0
Pamenang Selatan	129	11	21	1	12	1
Bangko	90	9	8	0	124	25
Bangko Barat	149	27	12	8	30	6
Nalo Tantan	53	0	7	0	8	0
Batang Masumai	140	19	1	0	6	0
Sungai Manau	9	0	4	0	0	0
Renah Pembarap	52	17	14	1	15	1
Pangkalan Jambu	0	0	0	0	0	0
Tabir	488	17	5	7	16	12
Tabir Ulu	75	0	1	0	7	0
Tabir Selatan	142	16	45	0	32	23
Tabir Ilir	258	2	7	0	18	15
Tabir Timur	38	10	26	0	25	23
Tabir Lintas	56	6	7	0	19	8
Margo Tabir	150	17	8	0	27	11
Tabir Barat	56	5	1	0	9	0
Merangin	3 148	212	284	25	430	472

Catatan/Note: ...

Sumber/Source: Dinas Pertanian Tanaman Pangan dan Hortikultura Kabupaten Merangin/Agriculture Food Crop and Horticulture Office of Merangin Regency

Tabel 5.1.20
Table

Produksi Panen Jagung, Kedelai, Kacang Tanah, Kacang Hijau, Ubi Kayu, Ubi Jalar Menurut Kecamatan di Kabupaten Merangin (Ton), 2020
Production of Maize, Soybean, Peanut, Mungbean, Cassava and Sweet Potato by Subdistrict in Merangin Regency (Ton), 2020

Kecamatan Subdistrict	Jagung Maize	Kedelai Soybean	Kacang Tanah Peanut	Kacang Hijau Mungbean	Ubi Kayu Cassava	Ubi Jalar Sweet Potato
(1)	(2)	(3)	(4)	(5)	(6)	(7)
Jangkat	1 065	2	1	0	45	6 330
Jangkat Timur	476	0	25	0	312	3 653
Muara Siau	881	11	0	0	0	0
Lembah Masurai	152	32	9	0	87	651
Tiang Pumpung	90	0	-	1	153	65
Pamenang	2 465	24	29	0	113	326
Pamenang Barat	2 200	4	86	5	877	293
Renah Pamenang	611	8	30	2	247	0
Pamenang Selatan	813	9	34	1	270	21
Bangko	561	13	11	0	2 793	813
Bangko Barat	929	33	18	9	680	195
Nalo Tantan	321	10	10	0	179	0
Batang Masumai	903	1	1	0	135	0
Sungai Manau	52	0	6	0	0	0
Renah Pembarap	329	20	21	1	337	31
Pangkalan Jambu	0	0	0	0	0	0
Tabir	3 075	20	8	7	346	390
Tabir Ulu	451	0	1	0	157	0
Tabir Selatan	897	19	68	0	720	749
Tabir Ilir	1 627	2	10	0	405	489
Tabir Timur	243	13	39	0	563	749
Tabir Lintas	344	7	10	0	428	261
Margo Tabir	950	20	11	0	606	359
Tabir Barat	354	6	1	0	201	0
Merangin	19 791	254	431	21	9 652	15 374

Catatan/Note: ...

Sumber/Source: Dinas Pertanian Tanaman Pangan dan Hortikultura Kabupaten Merangin/Agriculture Food Crop and Horticulture Office of Merangin Regency

Tabel
Table 5.1.21**Rata-rata Produksi Panen Jagung, Kedelai, Kacang Tanah, Kacang Hijau, Ubi Kayu, Ubi Jalar Menurut Kecamatan di Kabupaten Merangin (Kw/Ha), 2020**
Yield Rate of Maize, Soybean, Peanut, Mungbean, Cassava and Sweet Potato by Subdistrict in Merangin Regency (Kw/Ha), 2020

Kecamatan Subdistrict	Jagung Maize	Kedelai Soybean	Kacang Tanah Peanut	Kacang Hijau Mungbean	Ubi Kayu Cassava	Ubi Jalar Sweet Potato
(1)	(2)	(3)	(4)	(5)	(6)	(7)
Jangkat	60,53	11,68	14,83	0	225,28	326,28
Jangkat Timur	62,61	0	15,92	0	22,72	326,12
Muara Siau	63,40	11,68	0	0	0	0
Lembah Masurai	60,79	11,95	14,96	0	216,27	325,43
Tiang Pumpung	68,85	0	0,00	10,40	218,24	325,63
Pamenang	63,54	12,61	15,15	0	225,48	325,55
Pamenang Barat	63,05	12,61	15,41	10,52	224,76	325,25
Renah Pamenang	63,04	12,95	15,67	10,36	224,35	0
Pamenang Selatan	63,02	11,56	15,99	10,40	224,71	213,75
Bangko	62,31	11,94	13,96	0	225,27	325,19
Bangko Barat	62,37	11,63	15,19	10,93	226,59	325,02
Nalo Tantan	60,48	11,95	14,13	0	224,26	0
Batang Masumai	64,52	11,63	14,01	0	225,46	0
Sungai Manau	58,26	0	14,98	0	0	0
Renah Pembarap	63,26	11,95	15,18	10,93	224,44	312,21
Pangkalan Jambu	0	0	0	0	0	0
Tabir	63,02	11,79	15,96	10,26	216,18	325,31
Tabir Ulu	60,18	0	14,82	0	224,09	0
Tabir Selatan	63,18	11,76	15,18	0	225,11	325,72
Tabir Ilir	63,07	11,78	13,98	0	225,25	325,72
Tabir Timur	63,82	12,95	15,18	0	225,09	325,75
Tabir Lintas	61,47	11,82	14,42	0	225,34	325,85
Margo Tabir	63,34	11,82	13,15	0	224,26	325,94
Tabir Barat	63,20	11,68	13,15	0	223,24	0
Merangin	62,87	11,98	15,18	8,47	224,47	325,71

Catatan/Note: ...

Sumber/Source: Dinas Pertanian Tanaman Pangan dan Hortikultura Kabupaten Merangin/Agriculture Food Crop and Horticulture Office of Merangin Regency

**5.2 PERKEBUNAN
ESTATE CROPS**

Tabel 5.2.1 Luas Areal Tanaman Perkebunan Menurut Kecamatan dan Jenis Tanaman di Kabupaten Merangin (ribu ha), 2019 dan 2020
Planted Area of Estate Crops by Subdistrict and Type of Crops in Merangin Regency (thousand ha), 2019 dan 2020

Kecamatan Subdistrict (1)	Kelapa Sawit/Oil Palm		Kelapa/Coconut	
	2019 (2)	2020 (3)	2019 (4)	2020 (5)
Jangkat	–	–	–	–
Jangkat Timur	45	65	6	–
Muara Siau	194	165	145	151
Lembah Masurai	159	185	52	65
Tiang Pumpung	231	256	32	35
Pamenang	11 897	12 019	172	172
Pamenang Barat	1 382	1 453	65	65
Renah Pamenang	7 354	7 380	67	67
Pamenang Selatan	5 923	5 923	55	67
Bangko	7 267	7 328	3	3
Bangko Barat	1 788	1 793	26	26
Nalo Tantan	783	853	29	29
Batang Masumai	689	722	60	54
Sungai Manau	207	329	37	1
Renah Pembarap	620	642	35	33
Pangkalan Jambu	118	138	85	79
Tabir	2 203	2 247	143	142
Tabir Ulu	827	827	52	52
Tabir Selatan	8 648	8 651	14	14
Tabir Ilir	2 694	2 726	5	5
Tabir Timur	3 385	3 393	21	7
Tabir Lintas	852	996	51	51
Margo Tabir	799	685	90	90
Tabir Barat	969	1 221	150	148
Merangin	59 034	59 997	1 395	1 356

Lanjutan Tabel/Continued Table 5.2.1

Kecamatan Subdistrict	Karet/Rubber		Kopi/Coffee	
	2019	2020	2019	2020
(1)	(6)	(7)	(8)	(9)
Jangkat	–	–	1 726	1 993
Jangkat Timur	954	857	1 918	2 052
Muara Siau	15 084	15 085	190	156
Lembah Masurai	4 572	4 572	7 167	7 249
Tiang Pumpung	4 426	4 426	32	37
Pamenang	4 483	4 139	7	7
Pamenang Barat	4 251	4 131	2	2
Renah Pamenang	904	888	1	1
Pamenang Selatan	4 031	4 021	–	–
Bangko	6 560	6 499	–	–
Bangko Barat	5 147	5 142	5	5
Nalo Tantan	4 397	4 332	3	3
Batang Masumai	4 932	4 900	3	3
Sungai Manau	2 640	2 571	12	9
Renah Pembarap	8 383	8 357	78	37
Pangkalan Jambu	3 282	3 262	49	29
Tabir	7 025	6 984	38	18
Tabir Ulu	6 801	6 666	2	–
Tabir Selatan	519	516	–	–
Tabir Ilir	15 826	15 795	–	–
Tabir Timur	6 020	5 976	–	–
Tabir Lintas	8 424	8 393	–	–
Margo Tabir	5 669	5 669	–	–
Tabir Barat	14 680	15 277	–	–
Merangin	139 010	138 458	11 233	11 601

Lanjutan Tabel/*Continued Table* 5.2.1

Kecamatan <i>Subdistrict</i>	Kakao/ <i>Cocoa</i>		Tebu/ <i>Sugar cane</i>	
	2019	2020	2019	2020
(1)	(10)	(11)	(12)	(13)
Jangkat	10	5	–	–
Jangkat Timur	5	5	–	–
Muara Siau	–	–	–	–
Lembah Masurai	23	27	–	–
Tiang Pumpung	–	5	–	–
Pamenang	5	5	–	–
Pamenang Barat	–	–	–	–
Renah Pamenang	8	8	–	–
Pamenang Selatan	–	–	–	–
Bangko	10	10	–	–
Bangko Barat	12	12	–	–
Nalo Tantan	9	9	–	–
Batang Masumai	8	8	–	–
Sungai Manau	3	3	–	–
Renah Pembarap	–	–	–	–
Pangkalan Jambu	–	–	–	–
Tabir	–	–	–	–
Tabir Ulu	4	8	–	–
Tabir Selatan	6	6	–	–
Tabir Ilir	–	–	–	–
Tabir Timur	97	97	–	–
Tabir Lintas	15	16	–	–
Margo Tabir	19	19	–	–
Tabir Barat	15	16	–	–
Merangin	249	271	–	–

Lanjutan Tabel/*Continued Table 5.2.1*

Kecamatan Subdistrict	Teh/Tea		Tembakau/Tobacco	
	2019	2020	2019	2020
(1)	(14)	(15)	(16)	(17)
Jangkat	–	–	25	...
Jangkat Timur	–	–	2	...
Muara Siau	–	–	–	...
Lembah Masurai	–	–	–	...
Tiang Pumpung	–	–	–	...
Pamenang	–	–	–	...
Pamenang Barat	–	–	–	...
Renah Pamenang	–	–	–	...
Pamenang Selatan	–	–	–	...
Bangko	–	–	–	...
Bangko Barat	–	–	–	...
Nalo Tantan	–	–	–	...
Batang Masumai	–	–	–	...
Sungai Manau	–	–	–	...
Renah Pembarap	–	–	–	...
Pangkalan Jambu	–	–	–	...
Tabir	–	–	–	...
Tabir Ulu	–	–	–	...
Tabir Selatan	–	–	–	...
Tabir Ilir	–	–	–	...
Tabir Timur	–	–	–	...
Tabir Lintas	–	–	–	...
Margo Tabir	–	–	–	...
Tabir Barat	–	–	–	...
Merangin	–	–	27	...

Catatan/Note: ...

Sumber/Source: Dinas Peternakan dan Perkebunan Kabupaten Merangin/Livestock and Plantation Office of Merangin Regency

Tabel
Table 5.2.2

Produksi Perkebunan Menurut Kecamatan dan Jenis Tanaman di Kabupaten Merangin (ton), 2019 dan 2020
Production of Estate by Subdistrict and Type of Crops in Merangin Regency (ton), 2019 and 2020

Kecamatan Subdistrict (1)	Kelapa Sawit/Oil Palm		Kelapa/Coconut	
	2019 (2)	2020 (3)	2019 (4)	2020 (5)
Jangkat	–	–	–	–
Jangkat Timur	3	20	3	–
Muara Siau	479	563	83	80
Lembah Masurai	381	658	22	39
Tiang Pumpung	517	934	15	19
Pamenang	44 555	45 492	103	103
Pamenang Barat	2 001	2 342	43	43
Renah Pamenang	26 586	26 669	35	35
Pamenang Selatan	10 145	10 172	29	29
Bangko	19 987	20 360	1	1
Bangko Barat	5 558	5 498	12	12
Nalo Tantan	1 834	1 926	13	13
Batang Masumai	1 830	1 842	27	27
Sungai Manau	327	390	28	1
Renah Pembarap	1 928	1 936	42	42
Pangkalan Jambu	311	376	19	19
Tabir	5 999	6 174	77	77
Tabir Ulu	1 641	1 646	22	22
Tabir Selatan	44 493	44 625	6	6
Tabir Ilir	8 028	8 611	3	3
Tabir Timur	13 139	13 202	4	4
Tabir Lintas	2 290	2 402	31	31
Margo Tabir	5 320	5 377	70	70
Tabir Barat	2 316	2 765	76	80
Merangin	199 668	203 980	764	756

Lanjutan Tabel/*Continued Table 5.2.2*

Kecamatan Subdistrict	Karet/Rubber		Kopi/Coffee	
	2019	2020	2019	2020
(1)	(6)	(7)	(8)	(9)
Jangkat	–	–	1 362	2 572
Jangkat Timur	347	322	1 828	2 533
Muara Siau	9 034	9 028	85	82
Lembah Masurai	1 938	3 148	5 732	5 883
Tiang Pumpung	2 898	3 416	14	24
Pamenang	2 862	2 499	1	1
Pamenang Barat	2 613	2 325	–	–
Renah Pamenang	826	809	1	1
Pamenang Selatan	1 882	1 882	–	–
Bangko	4 276	4 276	–	–
Bangko Barat	2 892	2 893	2	2
Nalo Tantan	1 713	1 816	1	1
Batang Masumai	1 598	1 695	1	1
Sungai Manau	1 942	1 466	4	1
Renah Pembarap	3 756	3 756	47	21
Pangkalan Jambu	934	978	35	18
Tabir	3 618	3 758	28	13
Tabir Ulu	2 009	2 789	–	–
Tabir Selatan	369	369	–	–
Tabir Ilir	11 381	11 463	–	–
Tabir Timur	4 465	4 526	–	–
Tabir Lintas	5 876	5 986	–	–
Margo Tabir	4 065	4 065	–	–
Tabir Barat	3 744	4 548	–	–
Merangin	75 038	77 813	9 141	11 153

Lanjutan Tabel/Continued Table 5.2.2

Kecamatan Subdistrict	Kakao/Cocoa		Tebu/Sugar cane	
	2019	2020	2019	2020
(1)	(10)	(11)	(12)	(13)
Jangkat	3	3	–	–
Jangkat Timur	2	2	–	–
Muara Siau	–	–	–	–
Lembah Masurai	7	7	–	–
Tiang Pumpung	–	–	–	–
Pamenang	2	2	–	–
Pamenang Barat	–	–	–	–
Renah Pamenang	4	4	–	–
Pamenang Selatan	–	–	–	–
Bangko	5	5	–	–
Bangko Barat	10	10	–	–
Nalo Tantan	3	3	–	–
Batang Masumai	–	–	–	–
Sungai Manau	2	2	–	–
Renah Pembarap	–	–	–	–
Pangkalan Jambu	–	–	–	–
Tabir	–	–	–	–
Tabir Ulu	2	4	–	–
Tabir Selatan	1	1	–	–
Tabir Ilir	–	–	–	–
Tabir Timur	1	1	–	–
Tabir Lintas	2	5	–	–
Margo Tabir	6	6	–	–
Tabir Barat	3	3	–	–
Merangin	53	58	–	–

Lanjutan Tabel/*Continued Table* 5.2.2

Kecamatan Subdistrict	Teh/Tea		Tembakau/Tobacco	
	2019	2020	2019	2020
(1)	(14)	(15)	(16)	(17)
Jangkat	–	–	14	4
Jangkat Timur	–	–	1	1
Muara Siau	–	–	–	–
Lembah Masurai	–	–	–	–
Tiang Pumpung	–	–	–	–
Pamenang	–	–	–	–
Pamenang Barat	–	–	–	–
Renah Pamenang	–	–	–	–
Pamenang Selatan	–	–	–	–
Bangko	–	–	–	–
Bangko Barat	–	–	–	–
Nalo Tantan	–	–	–	–
Batang Masumai	–	–	–	–
Sungai Manau	–	–	–	–
Renah Pembarap	–	–	–	–
Pangkalan Jambu	–	–	–	–
Tabir	–	–	–	–
Tabir Ulu	–	–	–	–
Tabir Selatan	–	–	–	–
Tabir Ilir	–	–	–	–
Tabir Timur	–	–	–	–
Tabir Lintas	–	–	–	–
Margo Tabir	–	–	–	–
Tabir Barat	–	–	–	–
Merangin	–	–	15	5

Catatan/*Note*: ...Sumber/*Source*: Dinas Peternakan dan Perkebunan Kabupaten Merangin/*Livestock and Plantation Office of Merangin Regency*

Tabel
Table 5.2.3

Luas Tanaman Perkebunan Rakyat Menurut Kecamatan dan Jenis Tanaman di Kabupaten Merangin (Ha), 2020
Planted Area of Smallholder's Estate Crops by Subdistrict and Kind of Crop in Merangin Regency (Ha), 2020

Kecamatan Subdistrict	Karet Rubber	Kelapa Coconut	Kelapa Hibrida Hybrid Coconut	Kelapa Sawit Palm Oil	Kopi Robusta Robust Coffee
(1)	(2)	(3)	(4)	(5)	(6)
Jangkat	0	0	0	0	1 971
Jangkat Timur	857	0	0	65	2 004
Muara Siau	15 085	151	0	165	156
Lembah Masurai	4 572	65	0	185	7 249
Tiang Pumpung	4 426	35	0	256	37
Pamenang	4 139	172	55	12 019	7
Pamenang Barat	4 131	65	0	1 453	2
Renah Pamenang	888	67	5	7 380	1
Pamenang Selatan	4 021	67	2	5 923	0
Bangko	6 499	3	7	7 328	0
Bangko Barat	5 142	26	0	1 793	5
Nalo Tantan	4 332	29	0	853	3
Batang Masumai	4 900	54	0	722	3
Sungai Manau	2 571	1	0	329	9
Renah Pembarap	8 357	33	4	642	37
Pangkalan Jambu	3 262	79	6	138	29
Tabir	6 984	142	11	2 247	18
Tabir Ulu	6 666	52	17	827	0
Tabir Selatan	516	14	12	8 651	0
Tabir Ilir	15 795	5	0	2 726	0
Tabir Timur	5 976	7	0	3 393	0
Tabir Lintas	8 393	51	0	996	0
Margo Tabir	5 669	90	0	685	0
Tabir Barat	15 277	148	0	1 221	0
Merangin	138 458	1 356	119	59 997	11 531

Lanjutan Tabel/*Continued Table* 5.2.3

Kecamatan Subdistrict	Kopi Arabika Coffee	Kapuk Kapok	Kulit Manis Cassia Vera	Lada Pepper	Aren Sugar Palm
(1)	(2)	(3)	(4)	(5)	(6)
Jangkat	22	0	791	0	13
Jangkat Timur	48	0	1 107	0	3
Muara Siau	0	0	178	0	0
Lembah Masurai	0	0	1 241	0	2
Tiang Pumpung	0	0	68	0	0
Pamenang	0	0	10	0	0
Pamenang Barat	0	0	0	0	0
Renah Pamenang	0	1	0	0	0
Pamenang Selatan	0	0	0	0	0
Bangko	0	0	0	0	0
Bangko Barat	0	0	6	0	0
Nalo Tantan	0	0	0	0	0
Batang Masumai	0	0	4	0	0
Sungai Manau	0	0	9	0	0
Renah Pembarap	0	0	218	0	0
Pangkalan Jambu	0	0	235	0	0
Tabir	0	0	0	0	5
Tabir Ulu	0	1	41	0	0
Tabir Selatan	0	0	0	0	0
Tabir Ilir	0	0	0	0	0
Tabir Timur	0	0	0	0	0
Tabir Lintas	0	0	4	0	0
Margo Tabir	0	0	0	0	0
Tabir Barat	0	1	210	0	0
Merangin	70	3	4 122	0	23

Lanjutan Tabel/Continued Table 5.2.3

Kecamatan Subdistrict	Cokelat Cacao	Pinang Areca Nut	Kemiri Candle Nut	Nilam
(1)	(2)	(3)	(4)	(5)
Jangkat	5	1	4	203
Jangkat Timur	5	2	0	793
Muara Siau	12	14	0	0
Lembah Masurai	27	15	0	257
Tiang Pumpung	5	0	0	0
Pamenang	5	16	5	0
Pamenang Barat	0	0	0	0
Renah Pamenang	8	5	2	0
Pamenang Selatan	0	10	0	0
Bangko	10	2	0	0
Bangko Barat	12	8	0	0
Nalo Tantan	9	9	0	0
Batang Masumai	8	16	0	0
Sungai Manau	3	12	0	0
Renah Pembarap	0	5	0	0
Pangkalan Jambu	0	0	0	0
Tabir	0	21	0	0
Tabir Ulu	8	37	0	0
Tabir Selatan	6	7	0	0
Tabir Ilir	0	12	0	0
Tabir Timur	97	39	0	0
Tabir Lintas	16	13	0	0
Margo Tabir	19	7	0	0
Tabir Barat	16	40	0	0
Merangin	271	291	11	1 253

Catatan/Note: ...

Sumber/Source: Dinas Peternakan dan Perkebunan Kabupaten Merangin/Livestock and Plantation Office of Merangin Regency

Tabel
Table 5.2.4**Produksi Tanaman Perkebunan Rakyat Menurut
Kecamatan dan Jenis Tanaman di Kabupaten Merangin
(ton), 2020**
*Production of Smallholder's Estate Crops by Subdistrict and
Kind of Crop in Merangin Regency (ton), 2020*

Kecamatan Subdistrict	Karet Rubber	Kelapa Coconut	Kelapa Hibrida Hybrid Coconut	Kelapa Sawit Palm Oil	Kopi Coffee
(1)	(2)	(3)	(4)	(5)	(6)
Jangkat	0	0	...	0	2 572
Jangkat Timur	322	0	...	20	2 533
Muara Siau	9 028	80	...	563	82
Lembah Masurai	3 148	39	...	658	5 883
Tiang Pumpung	3 416	19	...	934	24
Pamenang	2 499	103	...	45 492	1
Pamenang Barat	2 325	43	...	2 342	0
Renah Pamenang	809	35	...	26 669	1
Pamenang Selatan	1 882	29	...	10 172	0
Bangko	4 276	1	...	20 360	0
Bangko Barat	2 893	12	...	5 498	2
Nalo Tantan	1 816	13	...	1 926	1
Batang Masumai	1 695	27	...	1 842	1
Sungai Manau	1 466	1	...	390	1
Renah Pembarap	3 756	42	...	1 936	21
Pangkalan Jambu	978	19	...	376	18
Tabir	3 758	77	...	6 174	13
Tabir Ulu	2 789	22	...	1 646	0
Tabir Selatan	369	6	...	44 625	0
Tabir Ilir	11 463	3	...	8 611	0
Tabir Timur	4 526	4	...	13 202	0
Tabir Lintas	5 986	31	...	2 402	0
Margo Tabir	4 065	70	...	5 377	0
Tabir Barat	4 548	80	...	2 765	0
Merangin	77 813	756	...	203 980	11 153

Lanjutan Tabel/Continued Table 5.2.4

Kecamatan Subdistrict	Teh	Kapuk	Kulit Manis	Aren	Cokelat
(1)	(2)	(3)	(4)	(5)	(6)
Jangkat	0	3
Jangkat Timur	0	2
Muara Siau	0	0
Lembah Masurai	0	7
Tiang Pumpung	0	0
Pamenang	0	2
Pamenang Barat	0	0
Renah Pamenang	0	4
Pamenang Selatan	0	0
Bangko	0	5
Bangko Barat	0	10
Nalo Tantan	0	3
Batang Masumai	0	0
Sungai Manau	0	2
Renah Pembarap	0	0
Pangkalan Jambu	0	0
Tabir	0	0
Tabir Ulu	0	4
Tabir Selatan	0	1
Tabir Ilir	0	0
Tabir Timur	0	1
Tabir Lintas	0	5
Margo Tabir	0	6
Tabir Barat	0	3
Merangin	0	58

Lanjutan Tabel/*Continued Table* 5.2.4

Kecamatan Subdistrict	Pinang	Kemiri	Tebu	Tembakau
(1)	(2)	(3)	(4)	(5)
Jangkat	0	4
Jangkat Timur	0	1
Muara Siau	0	0
Lembah Masurai	0	0
Tiang Pumpung	0	0
Pamenang	0	0
Pamenang Barat	0	0
Renah Pamenang	0	0
Pamenang Selatan	0	0
Bangko	0	0
Bangko Barat	0	0
Nalo Tantan	0	0
Batang Masumai	0	0
Sungai Manau	0	0
Renah Pembarap	0	0
Pangkalan Jambu	0	0
Tabir	0	0
Tabir Ulu	0	0
Tabir Selatan	0	0
Tabir Ilir	0	0
Tabir Timur	0	0
Tabir Lintas	0	0
Margo Tabir	0	0
Tabir Barat	0	0
Merangin	0	5

Catatan/Note: ...

Sumber/Source: Dinas Peternakan dan Perkebunan Kabupaten Merangin/Livestock and Plantation Office of Merangin Regency

Tabel 5.2.5 **Perkembangan Luas Tanaman Karet Tua di Kabupaten Merangin (Ha), 2016-2020**
Growth of The Old Rubber Area in Merangin Regency (Ha), 2016-2020

Kecamatan Subdistrict	2016	2017	2018	2019	2020
(1)	(2)	(3)	(4)	(5)	(6)
Jangkat	0	0	-	-	0
Jangkat Timur	33	33	5	-	0
Muara Siau	460	219	454	454	462
Lembah Masurai	65	4	4	4	163
Tiang Pumpung	75	10	75	75	85
Pamenang	80	75	155	50	50
Pamenang Barat	50	45	41	47	402
Renah Pamenang	480	32	16	16	16
Pamenang Selatan	45	468	402	402	402
Bangko	600	1 750	1 680	1 680	1 680
Bangko Barat	640	600	333	333	333
Nalo Tantan	530	1 284	1 264	473	403
Batang Masumai	1 315	485	473	1 214	1 214
Sungai Manau	1 700	1 628	306	272	658
Renah Pembarap	1 839	1 810	1 807	1 807	1 801
Pangkalan Jambu	1 177	1 165	1 165	1 163	1 163
Tabir	476	400	396	396	360
Tabir Ulu	2 481	2 365	2 365	1 200	1 200
Tabir Selatan	8	8	6	4	4
Tabir Ilir	1 857	1 799	1 799	1 857	1 446
Tabir Timur	525	520	20	20	20
Tabir Lintas	909	258	514	497	497
Margo Tabir	86	41	41	49	49
Tabir Barat	5 358	5 190	5 178	5 178	7 412
Merangin	20 789	20 189	18 499	17 191	19 820

Catatan/Note: ...

Sumber/Source: Dinas Peternakan dan Perkebunan Kabupaten Merangin/Livestock and Plantation Office of Merangin Regency

5.3 PETERNAKAN DAN PERIKANAN LIVESTOCK AND FISHERY

Tabel 5.3.1 **Populasi Ternak dan Unggas Menurut Jenis Ternak di Kabupaten Merangin, 2016-2020**
Table 5.3.1 **Livestock and Poultry Population by Kind of Cattle in Merangin Regency, 2016-2020**

Jenis Ternak <i>Kind of Cattle</i>	Populasi <i>Population</i>				
	2016	2017	2018	2019	2020
(1)	(2)	(3)	(4)	(5)	(6)
Sapi	16 794	16 703	17 136	18 570	18 248
Kerbau	4 832	4 559	4 449	4 412	4 380
Kambing	30 697	31 181	34 148	43 729	40 456
Domba	9 058	7 654	7 983	7 460	6 142
Ayam Buras	978 151	995 472	1 179 412	1 732 624	1 771 606
Ayam Ras	651 582	637 515	527 953	399 831	312 022
Ayam Petelur	-	2 000	28 630	14 944	16 966
Itik	26 007	26 514	5 382	34 177	33 667

Catatan/Note: ...

Sumber/Source: Dinas Peternakan dan Perkebunan Kabupaten Merangin/*Livestock and Plantation Office of Merangin Regency*

Tabel
Table 5.3.2

Populasi Ternak Menurut Kecamatan dan Jenis Ternak di Kabupaten Merangin, 2020
Livestock Population by Subdistrict and Kind of Livestock in Merangin Regency, 2020

Kecamatan Subdistrict	Jenis Ternak Kind of Cattle			
	Sapi Cow	Kerbau Buffalo	Kambing Goat	Domba Sheep
(1)	(2)	(3)	(4)	(5)
Jangkat	905	134	266	112
Jangkat Timur	506	88	76	62
Muara Siau	63	50	3 588	111
Lembah Masurai	42	45	517	324
Tiang Pumpung	54	77	280	539
Pamenang	3 339	568	7 159	256
Pamenang Barat	1 027	35	185	174
Renah Pamenang	2 221	47	94	-
Pamenang Selatan	656	138	182	-
Bangko	84	131	140	87
Bangko Barat	574	45	75	446
Nalo Tantan	212	165	68	695
Batang Masumai	282	165	88	301
Sungai Manau	536	415	261	185
Renah Pembarap	12	44	445	110
Pangkalan Jambu	561	113	478	573
Tabir	44	496	6 108	368
Tabir Ulu	71	514	4 762	281
Tabir Selatan	4 180	51	6 195	75
Tabir Ilir	75	77	490	297
Tabir Timur	1 048	198	6 944	269
Tabir Lintas	161	76	658	268
Margo Tabir	1 543	95	929	303
Tabir Barat	50	428	468	307
Merangin	18 246	4 195	40 456	6 143

Catatan/Note: ...

Sumber/Source: Dinas Peternakan dan Perkebunan Kabupaten Merangin/Livestock and Plantation Office of Merangin Regency

Tabel
Table 5.3.3**Populasi Unggas Menurut Kecamatan dan Jenis Unggas di Kabupaten Merangin, 2020**
Poultry Population by Subdistrict and Kind of Poultry in Merangin Regency, 2020

Kecamatan Subdistrict	Jenis Ternak Kind of Cattle			
	Ayam Buras Native Chicken	Ayam Ras Broiler	Ayam Petelur Layer	Itik Duck
(1)	(2)	(3)	(4)	(5)
Jangkat	7 032	3 551	-	729
Jangkat Timur	44 704	11 988	-	1 362
Muara Siau	142 505	10 301	-	432
Lembah Masurai	17 832	12 582	500	546
Tiang Pumpung	8 389	4 304	-	1 084
Pamenang	70 608	15 169	-	778
Pamenang Barat	25 130	2 981	-	805
Renah Pamenang	89 100	28 101	-	817
Pamenang Selatan	76 026	19 744	-	601
Bangko	10 937	20 940	4 097	417
Bangko Barat	2 943	37 986	1 399	1 252
Nalo Tantan	70 751	13 063	-	824
Batang Masumai	43 178	7 675	-	786
Sungai Manau	8 562	23 392	4 979	9 037
Renah Pembarap	148 482	15 805	5 991	487
Pangkalan Jambu	9 667	18 355	-	2 716
Tabir	400 786	3 264	-	469
Tabir Ulu	46 146	-	-	1 261
Tabir Selatan	13 699	12 204	-	374
Tabir Ilir	100 917	5 929	-	409
Tabir Timur	13 999	4 178	-	284
Tabir Lintas	113 934	33 688	-	344
Margo Tabir	104 725	6 823	-	389
Tabir Barat	201 554	-	-	7 462
Merangin	1 771 606	312 023	16 966	33 665

Catatan/Note: ...

Sumber/Source: Dinas Peternakan dan Perkebunan Kabupaten Merangin/Livestock and Plantation Office of Merangin Regency

Tabel 5.3.4 Jumlah Ternak yang Dipotong Menurut Kecamatan dan Jenis Ternak di Luar RPH di Kabupaten Merangin, 2020
Table 5.3.4 *Livestock Slaughtered by Subdistrict and Kind of Livestock Out of RPH in Merangin Regency, 2020*

Kecamatan Subdistrict	Jenis Ternak Kind of Cattle			
	Sapi Cow	Kerbau Buffalo	Kambing Goat	Domba Sheep
(1)	(2)	(3)	(4)	(5)
Jangkat	127	62
Jangkat Timur	118	43
Muara Siau	20	9
Lembah Masurai	50	9
Tiang Pumpung	25	10
Pamenang	219	92
Pamenang Barat	179	11
Renah Pamenang	157	17
Pamenang Selatan	101	40
Bangko	52	43
Bangko Barat	143	12
Nalo Tantan	103	72
Batang Masumai	93	54
Sungai Manau	111	115
Renah Pembarap	83	10
Pangkalan Jambu	130	33
Tabir	97	101
Tabir Ulu	54	95
Tabir Selatan	219	10
Tabir Ilir	105	20
Tabir Timur	140	49
Tabir Lintas	69	3
Margo Tabir	169	25
Tabir Barat	103	81
Merangin	2 667	1 016

Catatan/Note: ...

Sumber/Source: Dinas Peternakan dan Perkebunan Kabupaten Merangin/Livestock and Plantation Office of Merangin Regency

Tabel
Table 5.3.5

Produksi Daging dan Telur di Kabupaten Merangin, 2016-2020
Production of Meat and Egg in Merangin Regency, 2016-2020

Produksi Production	2016	2017	2018	2019	2020
(1)	(2)	(3)	(4)	(5)	(6)
Daging/Meat (kg)					
a. Sapi/Cow	649 892	509 917	617 195	58 076	593 373
b. Kerbau/Buffalo	65 675	77 032	99 369	4 609	171 197
c. Kambing/Goat	153 988	110 063	82 926	5 637	69 581
d. Domba/Sheep	24 354	20 387	16 078	2 072	20 056
e. Ayam Buras/Native Chicken	627 455	715 578	481 666	49 541	457 406
f. Ayam Ras/Broiler	284 800	197 907	248 287	15 907	263 592
g. Ayam Petelur/Layer	579 755	528 295	8 017	53 950	438 034
h. Itik/Duck	12 625	9 787	524 145	428	20 376
Telur/Egg (kg)					
a. Ayam Buras/Native Chicken	433 068	471 082	570 920	815 193	853 205
b. Itik/Duck	145 412	134 794	145 249	172 499	174 497
c. Ayam Petelur/Layer	...	15 120	28 378	7 199	5 283

Catatan/Note: ...

Sumber/Source: Dinas Peternakan dan Perkebunan Kabupaten Merangin/Livestock and Plantation Office of Merangin Regency

Tabel 5.3.6 **Banyaknya Pemotongan Ternak di Dalam RPH di Kabupaten Merangin, 2020**
Number of Livestock Slaughtered in RPH in Merangin Regency, 2020

RPH	Jenis Ternak Kind of Cattle			
	Sapi Cow	Kerbau Buffalo	Kambing Goat	Domba Sheep
(1)	(2)	(3)	(4)	(5)
1. RPH Bangko	1 144	21
2. Luar RPH	2 667	1 016
Merangin 2020	3 811	1 037
2019	373	28	506	188
2018	-	-	-	-
2017	3 275	468	-	-
2016	4 174	399	-	-

Catatan/Note: ...

Sumber/Source: Dinas Peternakan dan Perkebunan Kabupaten Merangin/Livestock and Plantation Office of Merangin Regency

Tabel
Table 5.3.7**Banyaknya Jenis Alat Penangkapan Ikan Menurut Kecamatan di Kabupaten Merangin, 2020**
Number of Fishing Equipment by Subdistrict in Merangin Regency, 2020

Kecamatan Subdistrict	Jenis Alat Tangkap/Type of Net Trap				
	Alat yang Dijatuhkan	Jaring Insang	Anco	Perangkap	Alat yang Melukai
(1)	(2)	(3)	(4)	(5)	(6)
Jangkat	85	96	-	53	15
Jangkat Timur	51	11	5	39	30
Muara Siau	5	2	-	1	24
Lembah Masurai	21	-	-	3	-
Tiang Pumpung	17	95	4	14	21
Pamenang	27	32	-	7	-
Pamenang Barat	-	-	-	-	10
Renah Pamenang	25	3	1	29	-
Pamenang Selatan	45	27	6	25	11
Bangko	57	14	-	1	41
Bangko Barat	11	-	-	-	-
Nalo Tantan	51	-	1	-	-
Batang Masumai	10	11	-	49	28
Sungai Manau	20	7	4	10	40
Renah Pembarap	42	90	7	60	16
Pangkalan Jambu	30	22	-	12	20
Tabir	69	19	15	70	25
Tabir Ulu	33	40	-	-	33
Tabir Selatan	57	-	-	2	11
Tabir Ilir	48	-	-	-	19
Tabir Timur	38	9	1	30	2
Tabir Lintas	67	3	-	38	46
Margo Tabir	20	19	2	13	6
Tabir Barat	14	10	-	3	13
Merangin	843	510	46	459	411

Lanjutan Tabel/Continued Table 5.3.7

Kecamatan Subdistrict	Jenis Alat Tangkap/Type of Net Trap				Jumlah Total
	Pancing	Bubu	Jala	Lainnya	
(1)	(2)	(3)	(4)	(5)	(6)
Jangkat	249
Jangkat Timur	136
Muara Siau	32
Lembah Masurai	24
Tiang Pumpung	151
Pamenang	66
Pamenang Barat	10
Renah Pamenang	58
Pamenang Selatan	114
Bangko	113
Bangko Barat	11
Nalo Tantan	52
Batang Masumai	98
Sungai Manau	81
Renah Pembarap	215
Pangkalan Jambu	84
Tabir	198
Tabir Ulu	106
Tabir Selatan	70
Tabir Ilir	67
Tabir Timur	80
Tabir Lintas	154
Margo Tabir	60
Tabir Barat	40
Merangin	2 269

Catatan/Note: ...

Sumber/Source: Dinas Perikanan Kabupaten Merangin/Fishery Office of Merangin Regency

Tabel
Table 5.3.8**Luas Area Budidaya Perairan Umum, Kolam, Keramba
Jaring Apung (KJA) dan Mina Padi di Kabupaten
Merangin, 2020**
*Area of Public Water, Fresh Water Pond, Floating Cage Net
and Mina Paddy in Merangin Regency, 2020*

Kecamatan Subdistrict	Perairan Umum Public Water (Ha/Ha)	Kolam Fresh Water Pond (Ha/Ha)	Keramba Jaring Apung Floating Cage Net (Unit/Unit)	Mina Padi (Ha/Ha)
(1)	(2)	(3)	(4)	(5)
Jangkat	375	17,82	-	-
Jangkat Timur	160	6,29	-	-
Muara Siau	185	4,78	-	-
Lembah Masurai	142	13,02	-	-
Tiang Pumpung	110	22,2	-	-
Pamenang	550	36,28	10	0,2
Pamenang Barat	155	22,45	35	-
Renah Pamenang	132	20,25	10	-
Pamenang Selatan	110	16,98	10	-
Bangko	370	13,76	-	-
Bangko Barat	320	12,65	-	-
Nalo Tantan	200	18,96	-	-
Batang Masumai	165	8,54	-	-
Sungai Manau	370	9,14	-	1,3
Renah Pembarap	278	6,1	-	-
Pangkalan Jambu	210	4,32	-	0,5
Tabir	367	19,5	10	2,1
Tabir Ulu	310	7,88	282	-
Tabir Selatan	80	6,56	6	-
Tabir Ilir	170	3,57	-	-
Tabir Timur	140	13,49	-	-
Tabir Lintas	170	23,76	-	-
Margo Tabir	101	9,28	10	-
Tabir Barat	350	14,49	-	-
Merangin	5 520	332,07	383	4,1

Catatan/Note: ...

Sumber/Source: Dinas Perikanan Kabupaten Merangin/Fishery Office of Merangin Regency

Tabel
Table 5.3.9

**Produksi Budidaya Ikan di Perairan Umum, Kolam,
Keramba Jaring Apung (KJA) dan Mina Padi di Kabupaten
Merangin (Ton), 2020**
*Fisheries Production in Public Water, Fresh Water Pond,
Floating Cage Net and Mina Paddy in Merangin Regency
(Ton), 2020*

Kecamatan Subdistrict	Perairan Umum Public Water	Kolam Fresh Water Pond	Keramba Jaring Apung Floating Cage Net	Mina Padi	Jumlah Total
(1)	(2)	(3)	(4)	(5)	(6)
Jangkat	45,17	116	-	-	161,17
Jangkat Timur	48,36	144,6	-	-	192,96
Muara Siau	74,22	41,45	-	-	115,67
Lembah Masurai	23	60,65	-	-	83,65
Tiang Pumpung	48,5	46,67	-	-	95,17
Pamenang	84,4	86,51	14,22	1,7	186,83
Pamenang Barat	33,74	34	18,32	-	86,06
Renah Pamenang	21,49	31	15,25	-	67,74
Pamenang Selatan	27,3	48,35	7,78	-	83,43
Bangko	56,24	43,46	-	-	99,7
Bangko Barat	23,6	27,8	-	-	51,4
Nalo Tantan	19,45	43,85	2,1	-	65,4
Batang Masumai	22,65	36	-	-	58,65
Sungai Manau	31,39	129,8	-	6,4	167,59
Renah Pembarap	43,032	25,67	-	-	68,702
Pangkalan Jambu	24,67	39,65	-	3,7	68,02
Tabir	57,29	159	6,53	8,2	231,02
Tabir Ulu	62,4	48	-	-	110,4
Tabir Selatan	13	32,54	7,14	-	52,68
Tabir Ilir	34,6	64,85	1,5	-	100,95
Tabir Timur	7,85	30	5,53	-	43,38
Tabir Lintas	27	36,35	61,67	-	125,02
Margo Tabir	16	21,65	5,62	-	43,27
Tabir Barat	34,6	15	41	-	90,6
Merangin	882,03	1 362,85	186,66	20	2 451,47

Catatan/Note: ...

Sumber/Source: Dinas Perikanan Kabupaten Merangin/Fishery Office of Merangin Regency

Tabel
Table 5.3.10**Kebutuhan Benih Ikan di Kabupaten Merangin, 2016-2020**
Number of Fish Baby Needs in Merangin Regency, 2016-2020

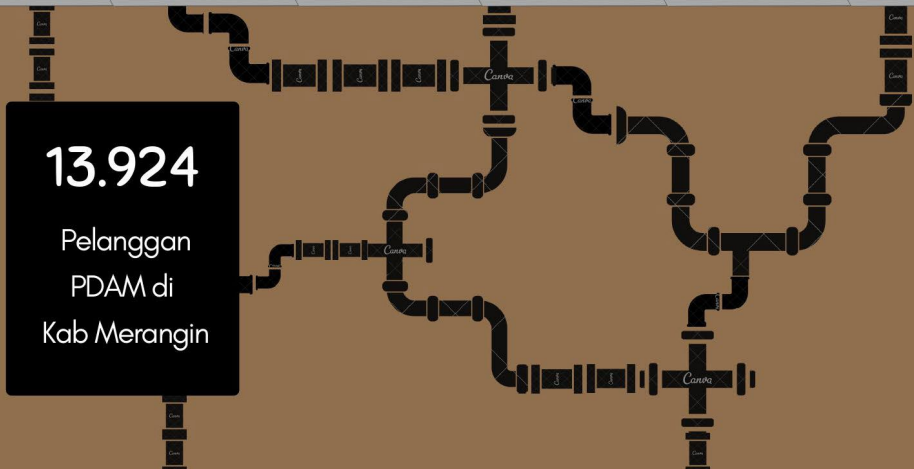
Jenis Bibit Ikan	Tahun Years				
	2016	2017	2018	2019	2020
(1)	(2)	(3)	(4)	(5)	(6)
Balai Benih Ikan	950 000	2 188 750	2 322 700	1 080 000	2 600 000
Unit Pembenuhan Rakyat (UPR)	2 125 000	1 092 500	1 098 100	2 782 000	1 210 000
Luar Daerah	2 820 000	2 819 994	2 235 500	2 012 000	2 350 000
Jumlah/Total	5 895 000	6 101 244	5 656 300	5 874 000	6 160 000

Catatan/Note: ...

Sumber/Source: Dinas Perikanan Kabupaten Merangin/Fishery Office of Merangin Regency

06

PERTAMBANGAN DAN ENERGI
MINING AND ENERGY



credit
vector by:
Freepik.com



SCAN ME

PENJELASAN TEKNIS

1. Perusahaan atau usaha industri adalah suatu unit (kesatuan) usaha yang melakukan kegiatan ekonomi, bertujuan menghasilkan barang atau jasa, terletak pada suatu bangunan atau lokasi tertentu, dan mempunyai catatan administrasi tersendiri mengenai produksi dan struktur biaya serta ada seorang atau lebih yang bertanggung jawab atas usaha tersebut.
2. Pelanggan adalah individu atau kelompok, baik rumah tangga, perusahaan atau institusi nonprofit yang membeli air bersih dari perusahaan air bersih.
3. Air disalurkan adalah banyaknya air bersih yang disalurkan oleh perusahaan air bersih (dalam satuan m³). Semakin besar volume air bersih yang disalurkan maka akan semakin terpenuhi kebutuhan konsumen akan air bersih.
4. Jumlah listrik/air yang terjual/didistribusikan adalah banyaknya listrik/air bersih yang disalurkan kepada para pelanggan.

TECHNICAL NOTES

1. *A manufacturing establishment is defined as a production unit engaged in economic activity, producing goods or services, located in a building or in a certain location, keeping a business record concerning the production and cost structure, and having a person or more that are responsible to those activities.*
2. *Customers are individuals or groups, whether household, company or non-profit institutions that buy water supply from watersupply establishment.*
3. *Distributed water is the amount of water that can be distributed by the water company (in units of m³). The greater the volume of water distributed it will be increasingly fulfilled the needs of consumers for clean water.*
4. *Sold/Distributed electricity/cleaned water is total electricity/cleaned water distributed to costumers.*

ULASAN

DESCRIPTION

- | | |
|--|--|
| <p>1. Produksi dan Distribusi Tenaga Listrik, serta Daya Listrik yang dipasang oleh PT. PLN pada cabang/ranting PLN per kecamatan dapat dilihat di table 6.1.1 dan 6.1.2.</p> | <p>1. <i>Electric Power Production and Distribution, and Electric Power installed by PT. PLN on PLN branches / branches per district can be seen in tables 6.1.1 and 6.1.2.</i></p> |
| <p>2. Jumlah Pelanggan dan Air yang disalurkan oleh PDAM Tirta Buana pada tahun 2020 adalah 13.924 pelanggan dengan air yang disalurkan sebanyak 3.208.836 m³. Untuk rincian per kecamatan dapat dilihat pada tabel 6.2.1</p> | <p>2. <i>The number of Customers and Water distributed by Tirta Buana PDAM in 2020 was 13.924 customers with 3.208.836 m³ of water supplied. For details per district can be seen in table 6.2.1.</i></p> |

<https://meranginkab.go.id>

Gambar
Figures 6.1

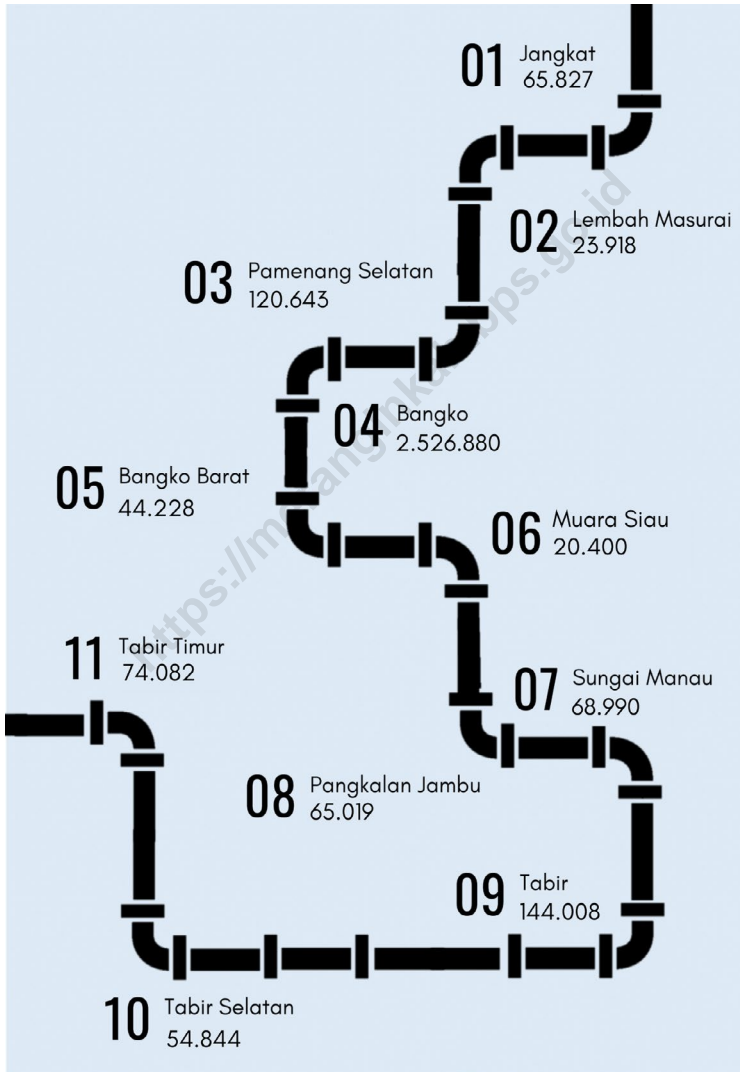
**Jumlah Pelanggan Air Minum di Kabupaten Merangin,
2016–2020**
*Number of Water Customers in Merangin Regency, 2016–
2020*



Sumber/Source : PDAM Kabupaten Merangin/PDAM Merangin Regency

Gambar 6.2
Figures

**Jumlah Air yang Disalurkan menurut Kecamatan (m³),
2020**
Number of Distributed Water by Subdistrict, 2020



Sumber/Source : PDAM Kabupaten Merangin/PDAM Merangin Regency

Tabel
Table 6.1.1

Daya Terpasang, Produksi, dan Distribusi Listrik PT. PLN (Persero) pada Cabang/Ranting PLN Menurut Kecamatan di Kabupaten Merangin, 2020
Installed Electricity Power, Production, and Distribution of PT. PLN (Persero) at PLN Branch by Subdistrict in Merangin Regency, 2020

Kecamatan Subdistrict	Daya Terpasang Installed Electricity Power (KW)	Produksi Listrik Electricity Production (KWh)	Listrik Terjual Electricity Sold (KWh)	Dipakai Sendiri Own Used (KWh)	Susut/ Hilang Shrinkage/ Lost (KWh)
(1)	(2)	(3)	(4)	(5)	(6)
Jangkat
Jangkat Timur
Muara Siau
Lembah Masurai
Tiang Pumpung
Pamenang
Pamenang Barat
Renah Pamenang
Pamenang Selatan
Bangko
Bangko Barat
Nalo Tantan
Batang Masumai
Sungai Manau
Renah Pembarap
Pangkalan Jambu
Tabir
Tabir Ulu
Tabir Selatan
Tabir Ilir
Tabir Timur
Tabir Lintas
Margo Tabir
Tabir Barat
Merangin

Catatan/Note: *Data Belum Tersedia

Sumber/Source: PT. PLN Rayon Bangko Kabupaten Merangin/PT. PLN Rayon Bangko Merangin Regency

Tabel
Table 6.1.2**Jumlah Pelanggan Listrik Menurut Kecamatan di
Kabupaten Merangin, 2016–2020**
**Number of Electricity Customers by Subdistrict in Merangin
Regency, 2016–2020**

Kecamatan Subdistrict	2016	2017	2018	2019	2020
(1)	(2)	(3)	(4)	(5)	(6)
Jangkat
Jangkat Timur
Muara Siau
Lembah Masurai
Tiang Pumpung
Pamenang
Pamenang Barat
Renah Pamenang
Pamenang Selatan
Bangko
Bangko Barat
Nalo Tantan
Batang Masumai
Sungai Manau
Renah Pembarap
Pangkalan Jambu
Tabir
Tabir Ulu
Tabir Selatan
Tabir Ilir
Tabir Timur
Tabir Lintas
Margo Tabir
Tabir Barat
Merangin	88 457

Catatan/Note: *Data Belum Tersedia

Sumber/Source: PT. PLN Rayon Bangko Kabupaten Merangin/PT. PLN Rayon Bangko Merangin Regency

Tabel 6.1.3 Jumlah Pelanggan dan Energi Listrik yang Digunakan Menurut Kelompok Tarif di Kabupaten Merangin, 2020
Number of Customers and Electric Power Used by Rate Group in Merangin Regency, 2020

Jenis Penggunaan Kind of Used	Bulan Month	Pelanggan Customers	Penggunaan Electric Power Used (Kwh)
(1)	(2)	(3)	(4)
1. Sosial/Social	Januari/January
	Februari/February
	Maret/March
	April/April
	Mei/May
	Juni/June
	Juli/July
	Agustus/August
	September/September
	Oktober/October
	November/November
	Desember/December
2. Rumah Tangga/ Household	Januari/January
	Februari/February
	Maret/March
	April/April
	Mei/May
	Juni/June
	Juli/July
	Agustus/August
	September/September
	Oktober/October
	November/November
	Desember/December
3. Bisnis/Trade	Januari/January
	Februari/February
	Maret/March
	April/April
	Mei/May

Lanjutan Tabel/*Continued Table 6.1.3*

Jenis Penggunaan <i>Kind of Used</i>	Bulan <i>Month</i>	Pelanggan <i>Customers</i>	Penggunaan <i>Electric Power Used</i> (Kwh)
(1)	(2)	(3)	(4)
3. Bisnis/ <i>Trade</i>	Juni/ <i>June</i>
	Juli/ <i>July</i>
	Agustus/ <i>August</i>
	September/ <i>September</i>
	Oktober/ <i>October</i>
	November/ <i>November</i>
	Desember/ <i>December</i>
4. Industri/ <i>Industry</i>	Januari/ <i>January</i>
	Februari/ <i>February</i>
	Maret/ <i>March</i>
	April/ <i>April</i>
	Mei/ <i>May</i>
	Juni/ <i>June</i>
	Juli/ <i>July</i>
	Agustus/ <i>August</i>
	September/ <i>September</i>
	Oktober/ <i>October</i>
	November/ <i>November</i>
	Desember/ <i>December</i>
5. Pemerintah/ <i>Government</i>	Januari/ <i>January</i>
	Februari/ <i>February</i>
	Maret/ <i>March</i>
	April/ <i>April</i>
	Mei/ <i>May</i>
	Juni/ <i>June</i>
	Juli/ <i>July</i>
	Agustus/ <i>August</i>
	September/ <i>September</i>
	Oktober/ <i>October</i>
	November/ <i>November</i>
	Desember/ <i>December</i>

Catatan/*Note*: *Data Belum Tersedia

Sumber/*Source*: PT. PLN Rayon Bangko Kabupaten Merangin/*PT. PLN Rayon Bangko Merangin Regency*

Tabel 6.1.4 Jumlah Pelanggan dan Nilai Listrik Terpakai di Kabupaten Merangin, 2020
Number of Customers and Electric Power Consumption Value in Merangin Regency, 2020

Jenis Penggunaan <i>Kind of Used</i>	Bulan <i>Month</i>	Pemakaian Daya Listrik (VA)	Nilai Penjualan Daya Listrik (000 Rp)
(1)	(2)	(3)	(4)
1. Sosial/ <i>Social</i>	Januari/ <i>January</i>
	Februari/ <i>February</i>
	Maret/ <i>March</i>
	April/ <i>April</i>
	Mei/ <i>May</i>
	Juni/ <i>June</i>
	Juli/ <i>July</i>
	Agustus/ <i>August</i>
	September/ <i>September</i>
	Oktober/ <i>October</i>
	November/ <i>November</i>
	Desember/ <i>December</i>
2. Rumah Tangga/ <i>Household</i>	Januari/ <i>January</i>
	Februari/ <i>February</i>
	Maret/ <i>March</i>
	April/ <i>April</i>
	Mei/ <i>May</i>
	Juni/ <i>June</i>
	Juli/ <i>July</i>
	Agustus/ <i>August</i>
	September/ <i>September</i>
	Oktober/ <i>October</i>
	November/ <i>November</i>
	Desember/ <i>December</i>
3. Bisnis/ <i>Trade</i>	Januari/ <i>January</i>
	Februari/ <i>February</i>
	Maret/ <i>March</i>
	April/ <i>April</i>
	Mei/ <i>May</i>

Lanjutan Tabel/*Continued Table* 6.1.4

Jenis Penggunaan <i>Kind of Used</i>	Bulan <i>Month</i>	Pemakaian Daya Listrik (VA)	Nilai Penjualan Daya Listrik (000 Rp)
(1)	(2)	(3)	(4)
3. Bisnis/ <i>Trade</i>	Juni/ <i>June</i>
	Juli/ <i>July</i>
	Agustus/ <i>August</i>
	September/ <i>September</i>
	Oktober/ <i>October</i>
	November/ <i>November</i>
	Desember/ <i>December</i>
4. Industri/ <i>Industry</i>	Januari/ <i>January</i>
	Februari/ <i>February</i>
	Maret/ <i>March</i>
	April/ <i>April</i>
	Mei/ <i>May</i>
	Juni/ <i>June</i>
	Juli/ <i>July</i>
	Agustus/ <i>August</i>
	September/ <i>September</i>
	Oktober/ <i>October</i>
	November/ <i>November</i>
	Desember/ <i>December</i>
5. Pemerintah/ <i>Government</i>	Januari/ <i>January</i>
	Februari/ <i>February</i>
	Maret/ <i>March</i>
	April/ <i>April</i>
	Mei/ <i>May</i>
	Juni/ <i>June</i>
	Juli/ <i>July</i>
	Agustus/ <i>August</i>
	September/ <i>September</i>
	Oktober/ <i>October</i>
	November/ <i>November</i>
	Desember/ <i>December</i>

Catatan/*Note*: *Data Belum Tersedia

Sumber/*Source*: PT. PLN Rayon Bangko Kabupaten Merangin/*PT. PLN Rayon Bangko Merangin Regency*

Tabel 6.2.1 Jumlah Pelanggan dan Air yang Disalurkan Menurut Kecamatan di Kabupaten Merangin, 2020
Number of Customers and Distributed Water by Subdistrict in Merangin Regency, 2020

Kecamatan Subdistrict	Pelanggan Number of Customers	Air Disalurkan Distributed Water (m ³)	Nilai Value (000 Rp)
(1)	(2)	(3)	(4)
Jangkat	910	65 827	261 510,86
Jangkat Timur	-	-	-
Muara Siau	470	20 400	136 659,58
Lembah Masurai	161	23 918	80 332,4
Tiang Pumpung	-	-	-
Pamenang	-	-	-
Pamenang Barat	-	-	-
Renah Pamenang	-	-	-
Pamenang Selatan	1 443	120 643	487 274,43
Bangko	7 703	2 526 880	10 453 145,95
Bangko Barat	362	44 228	183 941,13
Nalo Tantan	-	-	-
Batang Masumai	-	-	-
Sungai Manau	319	68 990	231 419,35
Renah Pembarap	-	-	-
Pangkalan Jambu	655	65 019	203 097,78
Tabir	740	144 008	510 546,9
Tabir Ulu	-	-	-
Tabir Selatan	423	54 844	240 521,2
Tabir Ilir	-	-	-
Tabir Timur	738	74 082	279 597,1
Tabir Lintas	-	-	-
Margo Tabir	-	-	-
Tabir Barat	-	-	-
Merangin	13 924	3 208 836	13 068 046,66

Catatan/Note: ...

Sumber/Source: PDAM Kabupaten Merangin/PDAM Merangin Regency

Tabel 6.2.2 **Jumlah Produksi Air Minum yang Dijual dan Nilai Produksi Air Minum di Kabupaten Merangin, 2020**
Number of Production and Value of Water Supply in Merangin Regency, 2020

Bulan Month	Produksi Production (m³)	Dijual Sold (m³)	Nilai Value (000 Rp)
(1)	(2)	(3)	(4)
Januari/January
Februari/February
Maret/March
April/April
Mei/May
Juni/June
Juli/July
Agustus/August
September/September
Oktober/October
November/November
Desember/December
Merangin	3 545 950	2 208 037	13 068 046,66

Catatan/Note: ...

Sumber/Source: PDAM Kabupaten Merangin/PDAM Merangin Regency

Tabel
Table 6.2.3**Jumlah Pelanggan Air Minum Menurut Kecamatan di Kabupaten Merangin, 2016–2020**
Number of Water Customers by Subdistrict in Merangin Regency, 2016–2020

Kecamatan Subdistrict	2016	2017	2018	2019	2020
(1)	(2)	(3)	(4)	(5)	(6)
Jangkat	577	754	925	920	910
Jangkat Timur	-	-	-	-	-
Muara Siau	-	-	-	466	470
Lembah Masurai	186	184	168	167	161
Tiang Pumpung	-	-	-	-	-
Pamenang	-	-	-	-	-
Pamenang Barat	-	-	-	-	-
Renah Pamenang	-	-	-	-	-
Pamenang Selatan	464	1 155	1 145	1 101	1 443
Bangko	7 453	7 096	7 331	7 352	7 703
Bangko Barat	337	386	395	391	362
Nalo Tantan	-	-	-	-	-
Batang Masumai	-	-	-	-	-
Sungai Manau	325	391	377	328	319
Renah Pembarap	-	-	-	-	-
Pangkalan Jambu	684	685	654	654	655
Tabir	713	751	747	747	740
Tabir Ulu	-	-	-	-	-
Tabir Selatan	452	596	419	456	423
Tabir Ilir	-	-	-	-	-
Tabir Timur	-	362	888	761	738
Tabir Lintas	-	-	-	-	-
Margo Tabir	-	-	-	-	-
Tabir Barat	-	-	-	-	-
Merangin	11 191	12 360	13 049	13 343	13 924

Catatan/Note: ...

Sumber/Source: PDAM Tirta Kabupaten Merangin/PDAM Tirta Merangin Regency

Tabel
Table 6.2.4**Produksi Air Minum yang Dijual Menurut Kecamatan di Kabupaten Merangin, 2016–2020**
Sold of Production Water Supply by Subdistrict in Merangin Regency, 2016–2020

Kecamatan Subdistrict	Produksi/Production (m ³)				
	2016	2017	2018	2019	2020
(1)	(2)	(3)	(4)	(5)	(6)
Jangkat	131 544	138 780	161 568	86 400	82 160
Jangkat Timur	-	-	-	-	-
Muara Siau	-	-	-	-	26 125
Lembah Masurai	43 111	41 832	38 664	42 875	40 483
Tiang Pumpung	-	-	-	-	-
Pamenang	-	-	-	-	-
Pamenang Barat	-	-	-	-	-
Renah Pamenang	-	-	-	-	-
Pamenang Selatan	24 120	76 824	128 232	158 129	140 516
Bangko	231325	2 338 929	2 518 452	2 341 812	2 698 611
Bangko Barat	48 829	51 570	60 912	56 574	57 246
Nalo Tantan	-	-	-	-	-
Batang Masumai	-	-	-	-	-
Sungai Manau	47476	95 832	55 225	60 084	81 060
Renah Pembarap	-	-	-	-	-
Pangkalan Jambu	122 170	194 072	191 275	144 055	79 834
Tabir	101 885	138 780	154 008	153 596	165 181
Tabir Ulu	-	-	-	-	-
Tabir Selatan	39 285	31 932	52 587	68 918	72 950
Tabir Ilir	-	-	-	-	-
Tabir Timur	-	1 776	39 625	92 821	101 784
Tabir Lintas	-	-	-	-	-
Margo Tabir	-	-	-	-	-
Tabir Barat	-	-	-	-	-
Merangin	2 871 930	3 247 019	3 400 548	3 205 264	3 545 950

Catatan/Note: ...

Sumber/Source: PDAM Tirta Kabupaten Merangin/PDAM Tirta Merangin Regency

Tabel
Table 6.3.1**Banyaknya Perusahaan Industri Makanan Menurut
Kecamatan di Kabupaten Merangin, 2020**
*Number of Food Product Manufacturing by Subdistrict in
Merangin Regency, 2020*

Kecamatan Subdistrict	Gula Merah	Gula Aren	Penggilangan Daging	Bakso Ikan	Kopi Bubuk	Es Batu
(1)	(2)	(3)	(4)	(5)	(6)	(7)
Jangkat	5	24	-	-	6	-
Jangkat Timur	-	-	-	-	4	-
Muara Siau	-	-	-	-	-	-
Lembah Masurai	-	-	-	-	1	-
Tiang Pumpung	-	-	-	-	-	-
Pamenang	-	-	-	-	-	1
Pamenang Barat	-	-	-	1	-	-
Renah Pamenang	-	-	1	-	-	-
Pamenang Selatan	-	-	-	-	-	-
Bangko	-	-	2	-	11	1
Bangko Barat	-	-	-	-	-	-
Nalo Tantan	-	-	-	-	-	-
Batang Masumai	-	-	-	-	1	-
Sungai Manau	-	-	-	-	-	-
Renah Pembarap	-	-	-	-	-	-
Pangkalan Jambu	-	-	-	-	-	-
Tabir	16	7	-	-	1	1
Tabir Ulu	-	-	-	-	-	-
Tabir Selatan	-	-	-	-	1	-
Tabir Ilir	-	-	-	-	-	-
Tabir Timur	-	-	-	-	-	-
Tabir Lintas	-	-	-	-	-	-
Margo Tabir	-	-	-	-	-	-
Tabir Barat	-	-	-	-	-	-
Merangin	21	31	3	1	25	3

Lanjutan Tabel/*Continued Table* 6.3.1

Kecamatan <i>Subdistrict</i>	Tahu Kedelai	Kacang Atom	Marning Jagung	Keripik Tempe	Aneka Keripik	Keripik Rempeyek
(1)	(2)	(3)	(4)	(5)	(6)	(7)
Jangkat	2	-	-	-	-	-
Jangkat Timur	-	-	-	-	-	-
Muara Siau	-	-	-	-	-	-
Lembah Masurai	-	-	-	-	-	-
Tiang Pumpung	-	-	-	-	-	-
Pamenang	6	-	-	-	-	-
Pamenang Barat	6	-	-	3	-	1
Renah Pamenang	4	-	-	-	-	-
Pamenang Selatan	5	-	1	1	-	-
Bangko	12	-	1	3	1	-
Bangko Barat	2	-	-	-	-	-
Nalo Tantan	5	-	2	-	-	-
Batang Masumai	3	-	-	-	-	-
Sungai Manau	-	-	-	-	-	-
Renah Pembarap	5	-	-	-	-	-
Pangkalan Jambu	-	-	-	-	-	-
Tabir	2	-	-	-	-	-
Tabir Ulu	-	-	-	-	-	-
Tabir Selatan	15	1	-	-	-	-
Tabir Ilir	1	-	-	-	-	-
Tabir Timur	1	-	-	-	-	-
Tabir Lintas	1	-	-	-	-	-
Margo Tabir	5	-	-	-	-	-
Tabir Barat	-	-	-	-	-	-
Merangin	75	1	4	7	1	1

Lanjutan Tabel/*Continued Table* 6.3.1

Kecamatan <i>Subdistrict</i>	Keripik Tempe Bulat	Keripik Pisang	Aneka Makanan	Keripik Ubi	Kerupuk Ubi	Kerupuk Udang
(1)	(2)	(3)	(4)	(5)	(6)	(7)
Jangkat	-	-	-	-	-	-
Jangkat Timur	-	-	-	-	-	-
Muara Siau	-	-	-	-	-	-
Lembah Masurai	-	-	-	-	-	-
Tiang Pumpung	-	-	-	-	-	-
Pamenang	-	3	-	-	-	-
Pamenang Barat	-	1	-	5	33	-
Renah Pamenang	-	-	-	-	-	-
Pamenang Selatan	-	-	-	-	-	-
Bangko	-	9	-	4	-	1
Bangko Barat	-	-	-	-	-	-
Nalo Tantan	-	-	-	1	-	-
Batang Masumai	-	-	-	-	-	-
Sungai Manau	-	-	-	-	-	-
Renah Pembarap	-	-	-	-	-	-
Pangkalan Jambu	-	-	-	-	-	-
Tabir	-	-	-	-	-	-
Tabir Ulu	-	-	-	-	-	-
Tabir Selatan	1	2	-	-	-	-
Tabir Ilir	-	-	-	-	-	-
Tabir Timur	-	-	-	-	-	-
Tabir Lintas	-	-	-	-	-	-
Margo Tabir	-	-	-	2	4	-
Tabir Barat	-	-	-	-	-	-
Merangin	1	15	-	12	37	1

Lanjutan Tabel/Continued Table 6.3.1

Kecamatan Subdistrict	Kerupuk	Kerupuk Jalin	Kerupuk Gandum	Kerupuk Jangek	Emping Melinjo	Sale Pisang
(1)	(2)	(3)	(4)	(5)	(6)	(7)
Jangkat	-	-	-	-	-	-
Jangkat Timur	-	-	-	-	-	-
Muara Siau	-	-	-	-	-	-
Lembah Masurai	-	-	-	-	-	-
Tiang Pumpung	-	-	-	-	-	-
Pamenang	9	-	-	1	-	-
Pamenang Barat	2	1	-	-	-	-
Renah Pamenang	1	1	-	1	10	1
Pamenang Selatan	2	-	-	-	-	-
Bangko	8	-	-	-	-	1
Bangko Barat	-	-	-	-	-	-
Nalo Tantan	1	1	-	-	-	-
Batang Masumai	-	-	-	-	-	-
Sungai Manau	1	-	-	-	-	-
Renah Pembarap	-	-	-	-	-	-
Pangkalan Jambu	-	-	-	-	-	-
Tabir	3	-	-	-	-	-
Tabir Ulu	-	-	-	-	-	-
Tabir Selatan	1	-	-	-	-	3
Tabir Iilir	-	-	-	-	-	-
Tabir Timur	-	-	-	-	-	-
Tabir Lintas	-	-	-	-	-	-
Margo Tabir	1	-	2	1	-	-
Tabir Barat	-	-	-	-	-	-
Merangin	29	3	2	3	10	5

Lanjutan Tabel/*Continued Table* 6.3.1

Kecamatan <i>Subdistrict</i>	Rengginang Ubi	Kerupuk Kulit	Keripik Pangsit	Mie Basah	Dodol	Dodol Kentang
(1)	(2)	(3)	(4)	(5)	(6)	(7)
Jangkat	-	-	-	-	-	-
Jangkat Timur	-	-	-	-	-	1
Muara Siau	-	-	-	-	-	-
Lembah Masurai	-	-	-	-	-	-
Tiang Pumpung	-	-	-	-	-	-
Pamenang	-	-	-	-	-	-
Pamenang Barat	-	-	-	-	-	-
Renah Pamenang	-	-	1	-	-	-
Pamenang Selatan	-	-	-	-	-	-
Bangko	1	-	-	2	1	-
Bangko Barat	-	-	-	-	1	-
Nalo Tantan	-	-	-	-	-	-
Batang Masumai	-	-	1	-	-	-
Sungai Manau	-	-	-	-	1	-
Renah Pembarap	-	-	-	-	-	-
Pangkalan Jambu	-	-	-	-	-	-
Tabir	-	-	-	-	-	-
Tabir Ulu	-	-	-	-	-	-
Tabir Selatan	-	-	-	3	-	-
Tabir Ilir	-	-	-	-	-	-
Tabir Timur	-	-	-	-	-	-
Tabir Lintas	-	-	-	-	-	-
Margo Tabir	1	1	-	-	-	-
Tabir Barat	-	-	-	-	-	-
Merangin	2	1	2	5	3	1

Lanjutan Tabel/*Continued Table 6.3.1*

Kecamatan Subdistrict	Gelamai	Abon Ikan	Susu Kedelai	Air Minum Isi Ulang	Minuman Limun	Nata De Coco
(1)	(2)	(3)	(4)	(5)	(6)	(7)
Jangkat	-	-	-	1	-	-
Jangkat Timur	-	-	-	1	-	-
Muara Siau	-	-	-	6	-	-
Lembah Masurai	-	-	-	8	-	-
Tiang Pumpung	-	-	-	2	-	-
Pamenang	-	-	-	21	-	-
Pamenang Barat	-	1	1	18	-	-
Renah Pamenang	-	-	-	11	-	-
Pamenang Selatan	-	-	-	8	-	-
Bangko	-	-	1	46	1	-
Bangko Barat	1	-	-	7	-	-
Nalo Tantan	-	-	2	18	-	-
Batang Masumai	-	-	-	16	-	-
Sungai Manau	-	-	-	5	-	-
Renah Pembarap	-	-	-	16	-	-
Pangkalan Jambu	-	-	-	7	-	-
Tabir	-	-	-	19	-	-
Tabir Ulu	-	-	-	12	-	-
Tabir Selatan	-	-	-	21	-	1
Tabir Ilir	-	-	-	7	-	-
Tabir Timur	-	-	-	8	-	-
Tabir Lintas	-	-	-	9	-	-
Margo Tabir	-	-	-	13	-	-
Tabir Barat	-	-	-	4	-	-
Merangin	1	1	4	284	1	1

Lanjutan Tabel/*Continued Table 6.3.1*

Kecamatan Subdistrict	Kue dan Roti	Roti	Kue Lapis Legit	Aneka Kue/Roti	Roti Kacang	Kue Kering
(1)	(2)	(3)	(4)	(5)	(6)	(7)
Jangkat	-	-	-	-	-	-
Jangkat Timur	-	-	-	-	-	-
Muara Siau	-	-	-	-	-	-
Lembah Masurai	-	-	-	-	-	-
Tiang Pumpung	-	-	-	-	-	-
Pamenang	-	-	-	-	-	-
Pamenang Barat	-	1	-	1	-	-
Renah Pamenang	-	-	-	-	-	-
Pamenang Selatan	-	-	-	-	-	-
Bangko	3	9	2	-	-	2
Bangko Barat	-	-	-	-	-	-
Nalo Tantan	-	1	-	-	-	-
Batang Masumai	-	-	-	-	-	-
Sungai Manau	-	-	-	-	-	-
Renah Pembarap	-	-	-	-	-	-
Pangkalan Jambu	-	-	-	-	-	-
Tabir	-	-	-	-	-	-
Tabir Ulu	-	-	-	-	-	-
Tabir Selatan	-	-	-	-	1	2
Tabir Ilir	-	-	-	-	-	-
Tabir Timur	-	-	-	-	-	-
Tabir Lintas	-	-	-	-	-	-
Margo Tabir	-	-	-	1	-	-
Tabir Barat	-	-	-	-	-	-
Merangin	3	11	2	2	1	4

Lanjutan Tabel/*Continued Table* 6.3.1

Kecamatan <i>Subdistrict</i>	Kue Kering Kacang Sembunyi	Kue Bawang	Kue Semprong	Instant Jahe	Tempe	Minyak Goreng
(1)	(2)	(3)	(4)	(5)	(6)	(7)
Jangkat	-	-	-	-	1	-
Jangkat Timur	-	-	-	-	-	-
Muara Siau	-	-	-	-	-	-
Lembah Masurai	-	-	-	-	-	-
Tiang Pumpung	-	-	-	-	-	-
Pamenang	-	-	-	-	2	-
Pamenang Barat	-	-	-	2	-	-
Renah Pamenang	-	-	-	-	-	-
Pamenang Selatan	-	-	-	1	-	-
Bangko	-	-	-	1	13	-
Bangko Barat	-	-	-	-	-	-
Nalo Tantan	-	-	-	-	-	-
Batang Masumai	-	-	-	-	1	-
Sungai Manau	-	-	-	-	-	-
Renah Pembarap	-	-	-	-	-	-
Pangkalan Jambu	-	-	-	-	-	-
Tabir	-	-	-	-	2	-
Tabir Ulu	-	-	-	-	-	-
Tabir Selatan	-	1	2	1	4	-
Tabir Ilir	-	-	-	-	-	-
Tabir Timur	-	-	-	-	-	-
Tabir Lintas	-	-	-	-	-	1
Margo Tabir	1	-	-	-	-	-
Tabir Barat	-	-	-	-	-	-
Merangin	1	1	2	5	23	1

Lanjutan Tabel/*Continued Table* 6.3.1

Kecamatan Subdistrict	Cokelat	Nugget	Kecap	VCO	Jamur	Opak Jengkol
(1)	(2)	(3)	(4)	(5)	(6)	(7)
Jangkat	-	-	-	-	-	-
Jangkat Timur	-	-	-	-	-	-
Muara Siau	-	-	-	-	-	-
Lembah Masurai	-	-	-	-	-	-
Tiang Pumpung	-	-	-	-	-	-
Pamenang	-	-	-	-	-	-
Pamenang Barat	-	-	-	-	-	1
Renah Pamenang	-	-	-	-	-	-
Pamenang Selatan	-	-	-	1	1	-
Bangko	-	-	-	-	-	-
Bangko Barat	-	-	-	-	-	-
Nalo Tantan	-	1	-	-	-	-
Batang Masumai	-	-	-	-	-	-
Sungai Manau	-	-	-	-	-	-
Renah Pembarap	-	-	-	-	-	-
Pangkalan Jambu	-	-	-	-	-	-
Tabir	-	-	-	-	-	-
Tabir Ulu	-	-	-	-	-	-
Tabir Selatan	-	-	-	-	-	-
Tabir Ilir	-	-	-	-	-	-
Tabir Timur	-	-	-	-	-	-
Tabir Lintas	1	-	1	-	-	-
Margo Tabir	-	-	-	-	-	-
Tabir Barat	-	-	-	-	-	-
Merangin	1	1	1	1	1	1

Catatan/Note: ...

Sumber/Source: Dinas Koperasi, UKM, Perdagangan dan Perindustrian Kabupaten Merangin

Tabel
Table 6.3.2**Banyaknya Perusahaan Industri Non Makanan Menurut Kecamatan di Kabupaten Merangin, 2020**
Number of Non Food Product Manufacturing by Subdistrict in Merangin Regency, 2020

Kecamatan Subdistrict	Pakaian Jadi	Gorden	Sapu Lidi	Ayaman Bambu	Batu Aji	Perajin Batu
(1)	(2)	(3)	(4)	(5)	(6)	(7)
Jangkat	-	-	-	11	-	-
Jangkat Timur	-	-	-	3	-	-
Muara Siau	3	-	-	-	-	-
Lembah Masurai	-	-	-	1	-	-
Tiang Pumpung	-	-	-	-	-	-
Pamenang	1	-	-	-	-	-
Pamenang Barat	2	-	-	-	-	-
Renah Pamenang	-	-	-	-	-	-
Pamenang Selatan	3	-	-	-	-	-
Bangko	26	1	1	11	-	2
Bangko Barat	-	-	-	-	-	3
Nalo Tantan	1	-	-	-	-	-
Batang Masumai	-	-	-	-	-	-
Sungai Manau	-	-	-	-	-	-
Renah Pembarap	-	-	-	-	-	-
Pangkalan Jambu	-	-	-	-	-	-
Tabir	-	-	-	-	-	-
Tabir Ulu	-	-	-	-	-	-
Tabir Selatan	-	-	-	-	-	-
Tabir Ilir	-	-	-	-	-	-
Tabir Timur	-	-	-	-	-	-
Tabir Lintas	-	-	-	-	2	-
Margo Tabir	-	-	-	-	-	-
Tabir Barat	-	-	-	-	-	-
Merangin	36	1	1	26	2	5

Lanjutan Tabel/*Continued Table* 6.3.2

Kecamatan <i>Subdistrict</i>	Kacamata Selam	Kursi Bambu	Meubeul Bambu	Kerajinan Bambu	Batu Alam	Kayu Gergajian
(1)	(2)	(3)	(4)	(5)	(6)	(7)
Jangkat	-	-	-	-	-	-
Jangkat Timur	-	-	-	-	-	-
Muara Siau	-	-	-	-	-	-
Lembah Masurai	-	-	-	-	-	-
Tiang Pumpung	-	-	-	-	-	-
Pamenang	-	-	-	-	-	2
Pamenang Barat	-	-	-	-	-	-
Renah Pamenang	-	-	-	-	-	-
Pamenang Selatan	-	-	-	-	-	-
Bangko	-	-	-	-	1	-
Bangko Barat	-	-	-	-	-	-
Nalo Tantan	-	-	1	1	1	-
Batang Masumai	-	-	-	-	-	-
Sungai Manau	1	1	-	-	-	-
Renah Pembarap	-	2	-	-	-	-
Pangkalan Jambu	-	-	-	-	-	-
Tabir	-	-	-	-	-	1
Tabir Ulu	-	-	-	-	-	-
Tabir Selatan	-	-	1	-	-	-
Tabir Ilir	-	-	-	-	-	-
Tabir Timur	-	-	-	-	-	-
Tabir Lintas	-	-	-	-	-	-
Margo Tabir	-	-	-	-	-	-
Tabir Barat	-	-	-	-	-	-
Merangin	1	3	2	1	2	3

Lanjutan Tabel/Continued Table 6.3.2

Kecamatan Subdistrict	Sortir Rotan	Venner	Moulding	Penget Kayu	Peti Kemas	Percetakan
(1)	(2)	(3)	(4)	(5)	(6)	(7)
Jangkat	-	-	-	-	-	-
Jangkat Timur	-	-	-	-	-	-
Muara Siau	-	-	-	-	-	-
Lembah Masurai	-	-	-	-	-	-
Tiang Pumpung	-	-	-	-	-	-
Pamenang	-	-	-	-	-	-
Pamenang Barat	-	-	1	-	-	-
Renah Pamenang	-	-	-	-	-	-
Pamenang Selatan	-	-	-	-	-	-
Bangko	2	-	1	2	1	8
Bangko Barat	-	-	2	-	1	-
Nalo Tantan	-	-	-	-	-	-
Batang Masumai	-	-	-	-	-	-
Sungai Manau	-	-	-	-	-	-
Renah Pembarap	-	-	-	-	-	-
Pangkalan Jambu	-	-	-	-	-	-
Tabir	1	-	6	1	1	-
Tabir Ulu	-	-	-	-	-	-
Tabir Selatan	-	-	-	-	-	-
Tabir Ilir	-	-	-	-	-	-
Tabir Timur	-	-	-	-	-	-
Tabir Lintas	-	1	-	-	-	-
Margo Tabir	-	-	-	-	-	-
Tabir Barat	-	-	-	-	-	-
Merangin	3	1	10	3	3	8

Lanjutan Tabel/*Continued Table* 6.3.2

Kecamatan <i>Subdistrict</i>	Percetakan dan Sablon	Fotokopi	Vulkanisir	Batu Bata	Genteng Tanah Liat	Barang dari Semen
(1)	(2)	(3)	(4)	(5)	(6)	(7)
Jangkat	-	2	-	-	-	-
Jangkat Timur	-	-	-	-	-	-
Muara Siau	-	5	-	-	-	1
Lembah Masurai	-	4	-	-	-	-
Tiang Pumpung	-	3	-	-	-	3
Pamenang	1	4	-	-	2	7
Pamenang Barat	-	6	-	-	-	2
Renah Pamenang	-	1	-	-	-	2
Pamenang Selatan	-	5	-	-	-	-
Bangko	2	38	3	-	-	14
Bangko Barat	-	1	-	-	-	-
Nalo Tantan	-	1	1	2	-	-
Batang Masumai	-	4	-	-	-	1
Sungai Manau	-	7	-	6	-	-
Renah Pembarap	-	-	-	-	-	-
Pangkalan Jambu	-	1	-	-	-	-
Tabir	-	9	-	60	10	3
Tabir Ulu	-	4	-	-	-	-
Tabir Selatan	1	4	-	-	-	-
Tabir Ilir	-	1	-	-	-	-
Tabir Timur	-	3	-	-	-	-
Tabir Lintas	-	-	-	35	53	-
Margo Tabir	-	1	1	48	1	4
Tabir Barat	-	-	-	-	-	-
Merangin	4	104	1	151	66	37

Lanjutan Tabel/*Continued Table 6.3.2*

Kecamatan Subdistrict	Gipsun PTC	Batu Split	Karoseri Bak Truk	Meubel Kayu	Minyak Nilam	Minyak Serai
(1)	(2)	(3)	(4)	(5)	(6)	(7)
Jangkat	-	-	-	3	28	-
Jangkat Timur	-	-	-	-	31	-
Muara Siau	-	-	-	6	-	-
Lembah Masurai	-	-	-	4	38	-
Tiang Pumpung	-	-	-	3	-	-
Pamenang	-	-	1	15	-	-
Pamenang Barat	-	1	-	6	-	-
Renah Pamenang	-	-	-	4	-	-
Pamenang Selatan	-	-	-	2	-	-
Bangko	1	1	-	37	-	-
Bangko Barat	-	-	-	3	-	-
Nalo Tantan	-	-	3	10	-	-
Batang Masumai	-	-	-	5	-	1
Sungai Manau	-	-	-	13	-	-
Renah Pembarap	-	-	-	5	-	-
Pangkalan Jambu	-	-	-	2	-	-
Tabir	-	1	2	10	-	-
Tabir Ulu	-	-	-	8	-	-
Tabir Selatan	-	-	-	3	-	-
Tabir Ilir	-	-	-	3	-	-
Tabir Timur	-	-	-	3	-	-
Tabir Lintas	-	-	1	1	-	-
Margo Tabir	-	-	-	5	-	-
Tabir Barat	-	-	-	2	-	-
Merangin	1	3	7	153	97	1

Lanjutan Tabel/*Continued Table* 6.3.2

Kecamatan <i>Subdistrict</i>	Pengolahan Pupuk	Penggilingan Plastik	Arang Aktif	Rekaman CD	Foto Studio	Bengkel Las
(1)	(2)	(3)	(4)	(5)	(6)	(7)
Jangkat	-	-	-	-	-	-
Jangkat Timur	-	-	-	-	-	3
Muara Siau	-	-	-	-	-	-
Lembah Masurai	-	-	-	-	-	-
Tiang Pumpung	-	-	-	-	-	1
Pamenang	-	-	-	-	1	10
Pamenang Barat	-	-	-	-	-	1
Renah Pamenang	-	-	-	-	-	1
Pamenang Selatan	-	-	-	-	-	-
Bangko	1	-	-	2	5	32
Bangko Barat	-	-	-	-	-	1
Nalo Tantan	-	1	-	1	-	14
Batang Masumai	-	-	-	-	-	-
Sungai Manau	-	-	-	-	-	2
Renah Pembarap	-	-	-	-	-	1
Pangkalan Jambu	-	-	-	-	-	-
Tabir	-	-	-	-	-	16
Tabir Ulu	-	-	-	-	-	2
Tabir Selatan	-	-	1	-	-	3
Tabir Ilir	-	-	-	-	-	-
Tabir Timur	-	-	-	-	-	-
Tabir Lintas	-	-	-	-	-	2
Margo Tabir	-	-	-	-	-	4
Tabir Barat	-	-	-	-	-	-
Merangin	1	1	1	3	6	93

Lanjutan Tabel/*Continued Table 6.3.2*

Kecamatan <i>Subdistrict</i>	Pandai Besi	Perabot Auminium	Pandai Emas	Bengkel Mobil	Bengkel Motor	Batik
(1)	(2)	(3)	(4)	(5)	(6)	(7)
Jangkat	1	-	-	-	3	-
Jangkat Timur	-	-	-	-	4	-
Muara Siau	-	-	-	-	10	-
Lembah Masurai	-	-	-	-	9	-
Tiang Pumpung	-	-	-	-	1	-
Pamenang	5	-	9	1	8	-
Pamenang Barat	1	-	-	-	4	2
Renah Pamenang	1	-	-	-	1	-
Pamenang Selatan	2	-	-	-	-	-
Bangko	4	5	24	6	25	2
Bangko Barat	6	-	-	-	1	-
Nalo Tantan	1	-	-	5	1	-
Batang Masumai	3	-	-	-	2	-
Sungai Manau	-	-	8	-	4	-
Renah Pembarap	-	-	-	-	-	-
Pangkalan Jambu	-	-	-	-	-	-
Tabir	3	1	8	-	19	1
Tabir Ulu	1	-	-	-	10	-
Tabir Selatan	-	-	-	1	11	-
Tabir Ilir	3	1	-	-	1	-
Tabir Timur	1	-	-	-	1	1
Tabir Lintas	9	-	-	-	-	-
Margo Tabir	3	1	6	-	6	-
Tabir Barat	-	-	-	-	1	-
Merangin	44	8	55	13	122	6

Lanjutan Tabel/*Continued Table 6.3.2*

Kecamatan Subdistrict	Servis Radio/TV	Cas Acu	Servis Dinamo	Bengkel Sepeda	Bordir
(1)	(2)	(3)	(4)	(5)	(6)
Jangkat	-	-	-	-	-
Jangkat Timur	-	-	-	-	-
Muara Siau	-	-	-	-	-
Lembah Masurai	-	-	-	-	-
Tiang Pumpung	-	-	-	-	-
Pamenang	2	3	-	6	-
Pamenang Barat	-	-	-	-	-
Renah Pamenang	-	-	-	-	-
Pamenang Selatan	-	-	-	-	-
Bangko	3	2	4	-	2
Bangko Barat	-	-	-	-	-
Nalo Tantan	-	-	-	-	-
Batang Masumai	-	-	-	-	-
Sungai Manau	1	-	-	-	-
Renah Pembarap	-	-	-	-	-
Pangkalan Jambu	-	-	-	-	-
Tabir	6	1	-	3	-
Tabir Ulu	-	-	-	-	-
Tabir Selatan	-	-	-	-	-
Tabir Ilir	-	-	-	-	-
Tabir Timur	-	-	-	-	-
Tabir Lintas	-	-	-	-	-
Margo Tabir	-	-	-	3	-
Tabir Barat	-	-	-	-	-
Merangin	12	6	4	12	2

Lanjutan Tabel/*Continued Table* 6.3.2

Kecamatan Subdistrict	Songket	Anyaman Pandan	Souvenir Kayu	Anyaman Resam
(1)	(2)	(3)	(4)	(5)
Jangkat	-	3	-	-
Jangkat Timur	-	-	-	-
Muara Siau	-	-	-	-
Lembah Masurai	-	-	-	-
Tiang Pumpung	-	-	-	-
Pamenang	3	-	-	-
Pamenang Barat	1	-	-	-
Renah Pamenang	-	-	-	-
Pamenang Selatan	-	-	-	-
Bangko	-	-	2	-
Bangko Barat	-	34	-	1
Nalo Tantan	-	-	-	-
Batang Masumai	1	-	-	-
Sungai Manau	-	-	-	-
Renah Pembarap	-	1	-	-
Pangkalan Jambu	-	-	-	-
Tabir	1	22	-	-
Tabir Ulu	-	-	-	-
Tabir Selatan	-	-	-	-
Tabir Ilir	-	-	-	-
Tabir Timur	-	-	-	-
Tabir Lintas	-	-	-	-
Margo Tabir	-	-	-	-
Tabir Barat	-	-	-	-
Merangin	6	60	2	1

Lanjutan Tabel/*Continued Table* 6.3.2

Kecamatan <i>Subdistrict</i>	Kerajinan Dukuh	Minyak Kayu Gaharu	Lukisan	Boneka	Tungku Tanah
(1)	(2)	(3)	(4)	(5)	(6)
Jangkat	-	-	-	-	-
Jangkat Timur	-	-	-	-	-
Muara Siau	-	-	-	-	-
Lembah Masurai	-	-	-	-	-
Tiang Pumpung	-	-	-	-	-
Pamenang	-	-	-	-	-
Pamenang Barat	-	-	-	-	-
Renah Pamenang	-	-	-	-	-
Pamenang Selatan	-	-	-	-	-
Bangko	-	-	-	-	-
Bangko Barat	1	-	-	-	-
Nalo Tantan	-	-	-	-	-
Batang Masumai	-	-	-	-	-
Sungai Manau	-	1	-	-	-
Renah Pembarap	-	-	-	-	-
Pangkalan Jambu	-	-	-	-	-
Tabir	-	-	-	-	-
Tabir Ulu	-	-	-	-	-
Tabir Selatan	-	-	1	1	-
Tabir Ilir	-	-	-	-	-
Tabir Timur	-	-	-	-	-
Tabir Lintas	-	-	-	-	1
Margo Tabir	-	-	-	-	-
Tabir Barat	-	-	-	-	-
Merangin	1	1	1	1	1

Catatan/*Note*: ...Sumber/*Source*: Dinas Koperasi, UKM, Perdagangan dan Perindustrian Kabupaten Merangin

07

PARIWISATA
TOURISM

MERANGIN *Tourism!*



90.949
Wisatawan



129
Rumah Makan
/ Restoran



55
Hotel

credit
vector by
freepik.com



SCAN ME

PENJELASAN TEKNIS

1. Usaha penyediaan akomodasi adalah usaha yang menyediakan pelayanan penginapan yang dapat dilengkapi dengan pelayanan pariwisata lainnya. Usaha penyediaan akomodasi dapat berupa hotel, vila, pondok wisata, bumi perkemahan, persinggahan karavan, dan akomodasi lainnya yang digunakan untuk tujuan pariwisata.
2. Hotel adalah penyediaan akomodasi secara harian berupa kamar-kamar di dalam satu bangunan yang dapat dilengkapi dengan jasa pelayanan makan dan minum, kegiatan hiburan dan atau fasilitas lainnya. Hotel terdiri dari hotel berbintang dan hotel non- bintang.
3. Hotel bintang adalah usaha penyediaan jasa pelayanan penginapan, makan minum serta jasa lainnya bagi umum dengan menggunakan sebagian atau seluruh bangunan. Usaha ini dikelola secara komersial serta memenuhi ketentuan persyaratan sebagai hotel bintang (termasuk berlian) yang ditetapkan dalam surat keputusan instansi yang membinanya. Misalnya hotel bintang lima, hotel bintang empat dan seterusnya.
4. Hotel non bintang/melati adalah usaha penyediaan akomodasi yang memenuhi ketentuan sebagai hotel melati yang

TECHNICAL NOTES

1. *The business of providing accommodation is a business that provides specialty services that can be equipped with other tourism services. It includes hotel, villa, cottage, camping, caravan stop, and other accommodation that are used for tourism purposes.*
2. *Hotel is a daily supply of accommodation rooms within a building which can be equipped with eating and drinking services, entertainment activities and/or other facilities. Hotel consists of a classified hotel and a non-classified hotel.*
3. *A star hotel is the business of providing an accommodation, eating and drinking as well as other services for the public by using a building or a part of a building. It is managed commercially and meets specified requirements as a star hotel (including diamonds) set forth in the decree of fostering agency. For example, five star hotel, four star hotel, and so on.*
4. *Non star hotel is a business of providing accommodation that meet the requirements as the budget hotels that set out in a decision letter. Including motels. (KBLI 2009)*
5. *The number of rooms is the rooms are ready for sale in the enumeration date (not including the private room, the night watchman, servant rooms, and rooms that are under*

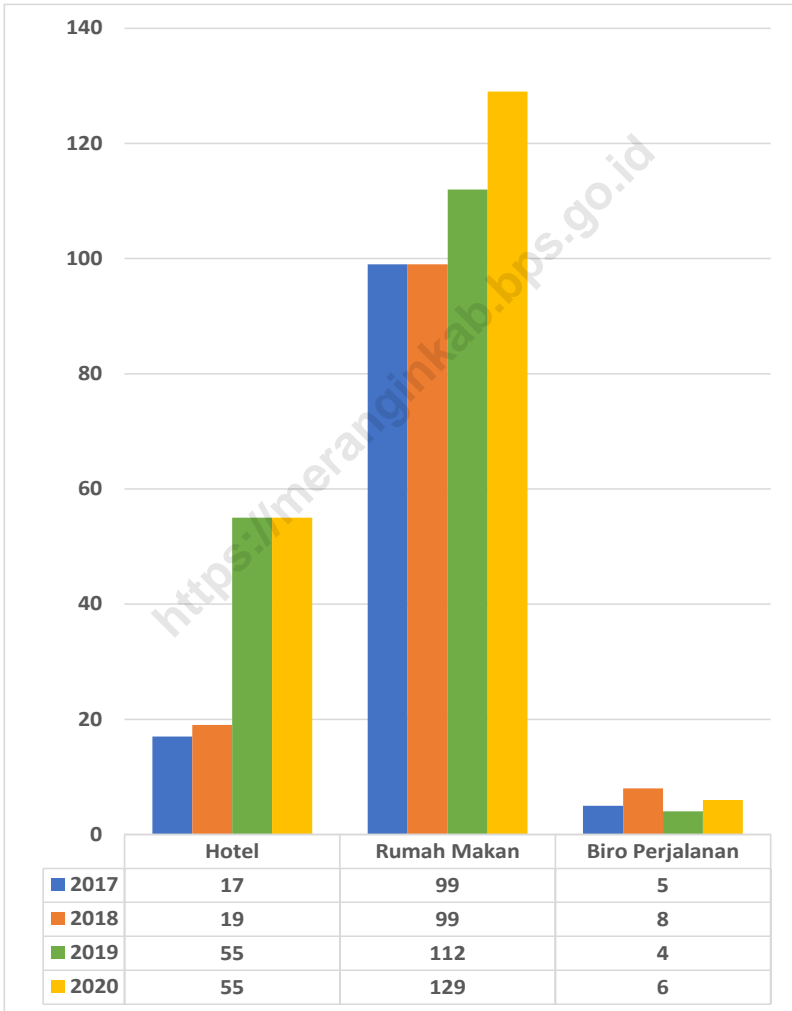
- ditetapkan dalam surat keputusan instansi yang membinanya. Termasuk motel. (KBLI 2009)
5. Banyaknya kamar adalah kamar yang siap untuk dijual pada saat pencacahan (tidak termasuk kamar pribadi, kamar penjaga malam, kamar pegawai hotel, dan kamar yang sedang dalam perbaikan).
 6. Banyaknya tempat tidur adalah banyaknya tempat tidur yang tersedia dan siap pakai, tidak termasuk tempat tidur yang ada di gudang (persediaan untuk extra bed). Tempat tidur ukuran king size atau single dihitung satu tempat tidur. Jumlah tempat tidur yang tersedia dihitung dalam arti jumlah fisik tempat tidur.
- construction).*
6. *Number of beds is the number of beds available and ready to use, not including the bed in the warehouse (inventory for extra bed). King size bed or a single are calculated one bed. The number of beds available is calculated in terms of the number of physical bed.*

ULASAN**DESCRIPTION**

- | | |
|---|---|
| <ol style="list-style-type: none"> 1. Jumlah rumah makan/restoran yang ada di Kabupaten Merangin pada tahun 2020 adalah 129. 2. Hotel yang ada di Kabupaten Merangin sebanyak 55 hotel dengan tingkatan semua hotel adalah non-bintang. 3. Banyaknya wisatawan nusantara yang berkunjung ke Kabupaten Merangin pada tahun 2020 yakni 90.949 orang dengan kunjungan terbanyak pada bulan januari yaitu sebanyak 17.528 orang. | <ol style="list-style-type: none"> 1. <i>The number of restaurants in Merangin Regency at 2020 is 129.</i> 2. <i>There are 55 hotels in Merangin Regency with all hotel levels being non-star.</i> 3. <i>The number of domestic tourists visiting Merangin Regency in 2020 is 90,949 people with the most visits in January, namely 17,528 people.</i> |
|---|---|

Gambar 7.1
Figures

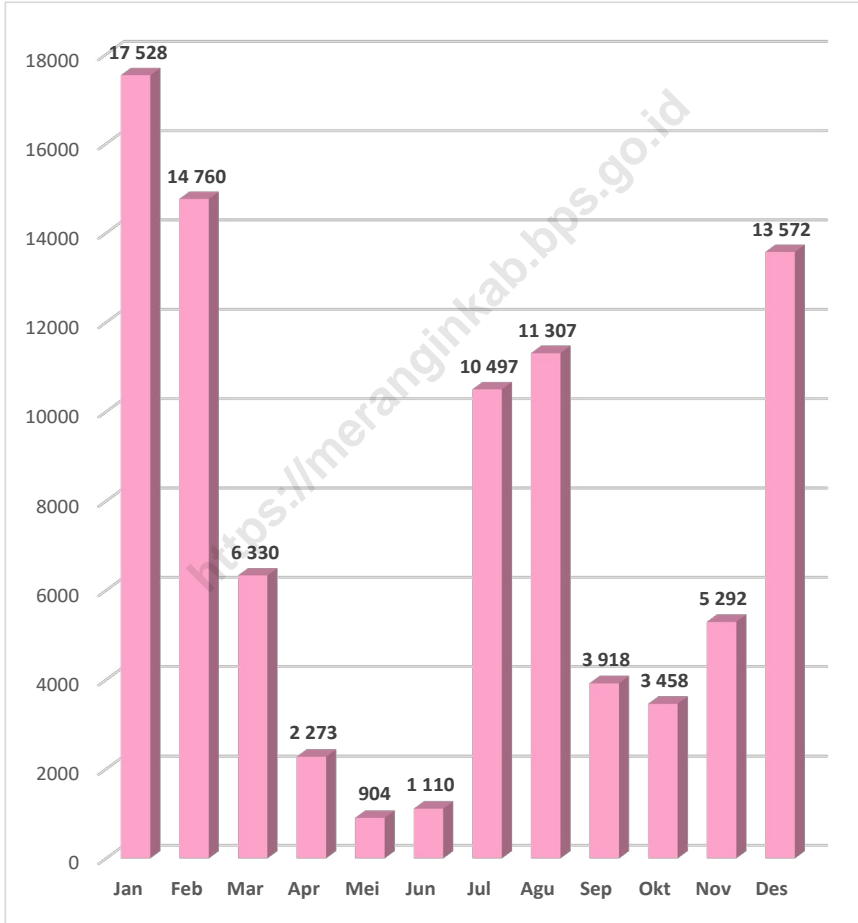
Banyaknya Sarana Wisata di Kabupaten Merangin, 2017–2020
Number of Tourism Facilities in Merangin Regency, 2017–2020



Sumber/Source : Dinas Pariwisata, Pemuda dan Olah Raga Kabupaten Merangin/Regional Office of Tourism, Youth and Sport of Merangin Regency

Gambar 7.2
Figures

Banyaknya Wisatawan Nusantara yang Berkunjung di Kabupaten Merangin, 2020
Number of Domestic Tourism who Visited in Merangin Regency, 2020



Sumber/Source : Dinas Pariwisata, Pemuda dan Olah Raga Kabupaten Merangin/Regional Office of Tourism, Youth and Sport of Merangin Regency

Tabel
Table 7.1**Jumlah Rumah Makan/Restoran menurut Kecamatan di Kabupaten Merangin, 2017–2020**
Number of Restaurants by Subdistrict in Merangin Regency, 2017–2020

Kecamatan Subdistrict	2017	2018	2019	2020
(1)	(2)	(3)	(4)	(5)
Jangkat	-	-	6	6
Jangkat Timur	-	-	-	-
Muara Siau	-	-	-	-
Lembah Masurai	-	-	3	3
Tiang Pumpung	-	-	-	-
Pamenang	-	-	9	9
Pamenang Barat	-	-	2	2
Renah Pamenang	-	-	-	-
Pamenang Selatan	-	-	-	-
Bangko	-	-	83	98
Bangko Barat	-	-	-	-
Nalo Tantan	-	-	4	6
Batang Masumai	-	-	-	-
Sungai Manau	-	-	5	5
Renah Pembarap	-	-	-	-
Pangkalan Jambu	-	-	-	-
Tabir	-	-	-	-
Tabir Ulu	-	-	-	-
Tabir Selatan	-	-	-	-
Tabir Ilir	-	-	-	-
Tabir Timur	-	-	-	-
Tabir Lintas	-	-	-	-
Margo Tabir	-	-	-	-
Tabir Barat	-	-	-	-
Merangin	99	99	112	129

Catatan/Note: ...

Sumber/Source: Dinas Pariwisata, Pemuda dan Olah Raga Kabupaten Merangin/Regional Office of Tourism, Youth and Sport of Merangin Regency

Tabel
Table 7.2

**Banyaknya Sarana Wisata di Kabupaten Merangin,
2017–2020**
*Number of Tourism Facilities in Merangin Regency, 2017–
2020*

Sarana Wisata <i>Tour Instrument</i>	2017	2018	2019	2020
(1)	(2)	(3)	(4)	(5)
1. Hotel/ <i>Hotels</i>	17	19	55	55
2. Rumah Makan/ <i>Restaurant</i>	99	99	112	129
3. Biro Perjalanan/ <i>Travel Bureau</i>	5	8	4	6

Catatan/*Note*: ...

Sumber/*Source*: Dinas Pariwisata, Pemuda dan Olah Raga Kabupaten Merangin/*Regional Office of Tourism, Youth and Sport of Merangin Regency*

Tabel
Table 7.3**Banyaknya Wisatawan Nusantara yang Berkunjung di Kabupaten Merangin, 2020**
Number of Domestic Tourism who Visited in Merangin Regency, 2020

Bulan Month	Jumlah Total
(1)	(2)
1. Januari/January	17 528
2. Februari/February	14 760
3. Maret/March	6 330
4. April/April	2 273
5. Mei/May	904
6. Juni/June	1 110
7. Juli/July	10 497
8. Agustus/August	11 307
9. September/September	3 918
10. Oktober/October	3 458
11. November/November	5 292
12. Desember/December	13 572
Merangin	90 949

Catatan/Note: ...

Sumber/Source: Dinas Pariwisata, Pemuda dan Olah Raga Kabupaten Merangin/Regional Office of Tourism, Youth and Sport of Merangin Regency

Tabel
Table 7.4**Tingkatan dan Lokasi Hotel Menurut Hotel/Penginapan di Kabupaten Merangin, 2020**
Level and Location of Hotel by Hotel/Hostelry in Merangin Regency, 2020

Nama Hotel <i>Name of Hotel</i>	Tingkatan Hotel <i>Level of Hotel</i>		Lokasi/Kecamatan <i>Location/Subdistrict</i>
	Berbintang <i>Stars</i>	Non Bintang <i>Non-Stars</i>	
(1)	(2)	(3)	(5)
1. Wisma Hazel		V	Jangkat
2. Mesurai Penginapan		V	Bangko
3. Dahlia Hotel		V	Bangko
4. Setia Jaya Penginapan		V	Bangko
5. Suslinda Hotel		V	Bangko
6. R Cantika Hotel		V	Bangko
7. Royal Hotel		V	Nalo Tantan
8. Jeky Hotel		V	Nalo Tantan
9. Homestay Yaa Salam		V	Jangkat
10. Zsa Zsa Hotel		V	Bangko
11. Hotel Dewi		V	Bangko
12. Penginapan Habibah		V	Bangko
13. Hotel Permata		V	Bangko
14. Hotel Family Inn		V	Bangko
15. Losmen Bunda Arema		V	Bangko
16. Wisma Sejahtera		V	Bangko
17. Hotel Annisa		V	Bangko
18. Hotel Bukit Indah		V	Bangko
19. Homstay Iqbal		V	Jangkat
20. Rizky Hotel		V	Pamenang
21. Hotel Keluarga		V	Bangko
22. Permata Wisma		V	Bangko

Catatan/Note: ...

Sumber/Source: BPS Kabupaten Merangin/BPS-Statistics Indonesia of Merangin Regency

Tabel
Table 7.5**Jumlah Kamar dan Tempat Tidur Menurut Hotel/
Penginapan di Kabupaten Merangin, 2020**
**Number of Rooms and Beds by Hotel/Hostelry in Merangin
Regency, 2020**

Nama Hotel <i>Name of Hotel</i>	Fasilitas <i>Facility</i>	
	Kamar Tidur <i>Rooms</i>	Tempat Tidur <i>Beds</i>
(1)	(2)	(3)
1. Wisma Hazel	4	8
2. Mesurai Penginapan	5	5
3. Dahlia Hotel	20	40
4. Setia Jaya Penginapan	5	11
5. Suslinda Hotel	30	60
6. R Cantika Hotel	24	54
7. Royal Hotel	36	46
8. Jeky Hotel	15	30
9. Homestay Yaa Salam	3	6
10. Zsa Zsa Hotel	10	20
11. Hotel Dewi	26	55
12. Penginapan Habibah	14	9
13. Hotel Permata	28	61
14. Hotel Family Inn	37	78
15. Losmen Bunda Arema	6	12
16. Wisma Sejahtera	4	8
17. Hotel Annisa	14	28
18. Hotel Bukit Indah	12	25
19. Homstay Iqbal	3	6
20. Rizky Hotel	28	56
21. Hotel Keluarga	16	32
22. Permata Wisma	10	20

Catatan/Note: ...

Sumber/Source: BPS Kabupaten Merangin/BPS-Statistics Indonesia of Merangin Regency

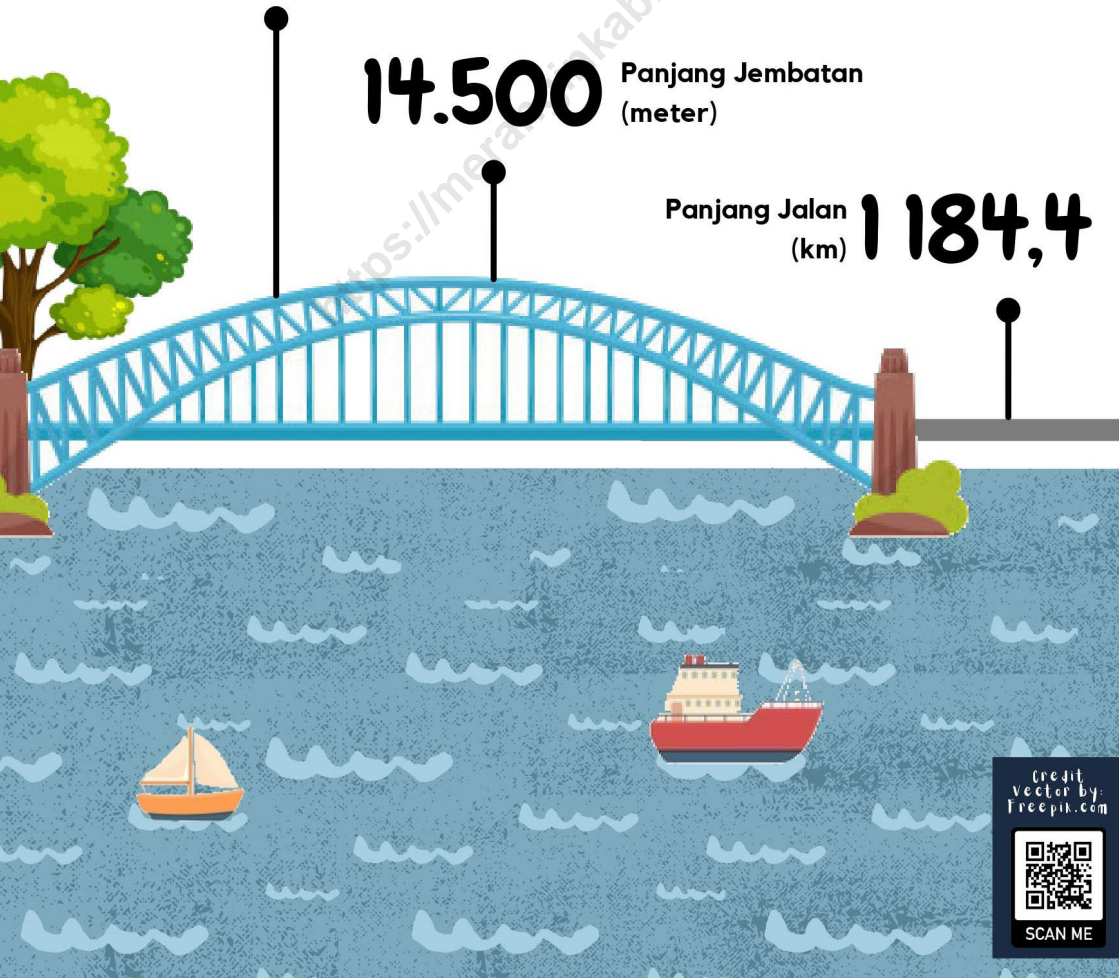
08

TRANSPORTASI DAN KOMUNIKASI
TRANSPORTATION AND COMMUNICATION

342 Jembatan yang Ada di
Kab Merangin Th 2020

14.500 Panjang Jembatan
(meter)

Panjang Jalan **1 184,4**
(km)



Credit
vector by
Freepik.com



SCAN ME

PENJELASAN TEKNIS**TECHNICAL NOTES**

1. Panjang Jalan

Jalan merupakan prasarana untuk memperlancar kegiatan perekonomian, mendukung usaha pembangunan. Peningkatan pembangunan jalan dapat memudahkan mobilitas penduduk dan memperlancar perdagangan antar daerah.

Panjang jalan di Kabupaten Merangin pada tahun 2020 terdiri dari jalan kabupaten sepanjang 1184,41 km. Jalan kabupaten terdiri dari jalan baik 286,98 km, jalan sedang 555,57 km, jalan rusak 225,29 km, dan jalan rusak berat 116,57 km. Proporsi jalan dapat dilihat pada tabel 8.1.3.

2. Pos dan Telekomunikasi

Kantor Pos adalah tempat pemberi pelayanan komunikasi tertulis dan atau surat elektronik, layanan paket, layanan logistik, layanan transaksi keuangan, dan layanan keagenan pos untuk kepentingan umum. Rumah pos berfungsi sama seperti kantor pos dan kantor pos pembantu, bedanya rumah pos biasanya terletak di daerah terpencil.

Lalu lintas surat pos melalui kantor pos dan giro yang ada di Kabupaten Merangin pada tahun

1. *Length of Road*

Road is one of item to facilitate economic activities and supports development program. It's important to extend the adequate roads making society mobility among the regions running well.

The length of road in Merangin Regency in 2020 consists of regency road 1184.41 km. Regency road consists of well condition roads 286,98 km, moderate conditions 555,57 km, damaged condition 225,29 km, and badly 116,57 km. The proportion of roads can be seen on table 8.1.3.

2. *Post and Telecommunication*

Post Office is a service provider facility of written communication and or electronic mail, parcel service, logistics services, financial transaction services, and postal services to the public. Postal house has the same function as the post office and subsidiary of post office, the difference is that postal house is usually located in remote areas.

The post office activity in Merangin Regency in 2016, such as letters sent 10,511 units, receive 100,764 units, parcel post sent, 1,227 units, receive 10,076 units. Money order were sent about 24,788 with the value

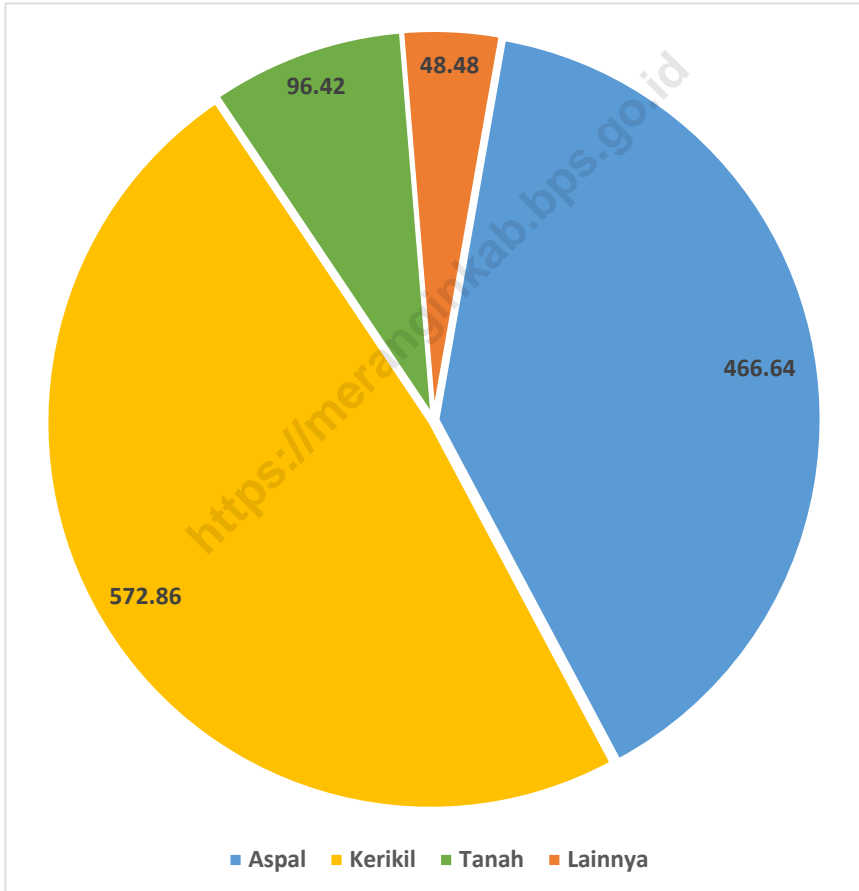
2016 yaitu surat dikirim 10.511 buah, diterima 100.764 buah, paket pos dikirim 1.227 buah, dan diterima 10.076 buah. Wesel pos dikirim 24.788 dengan nilai Rp 52.728.764.379,0 dan diterima 9.029 dengan nilai Rp 15.586.800.864,0.

in about Rp 52,728,764,379.0 and money order received 9,029 with the value Rp 15,586,800,864.0.

<https://meranginkab.bps.go.id>

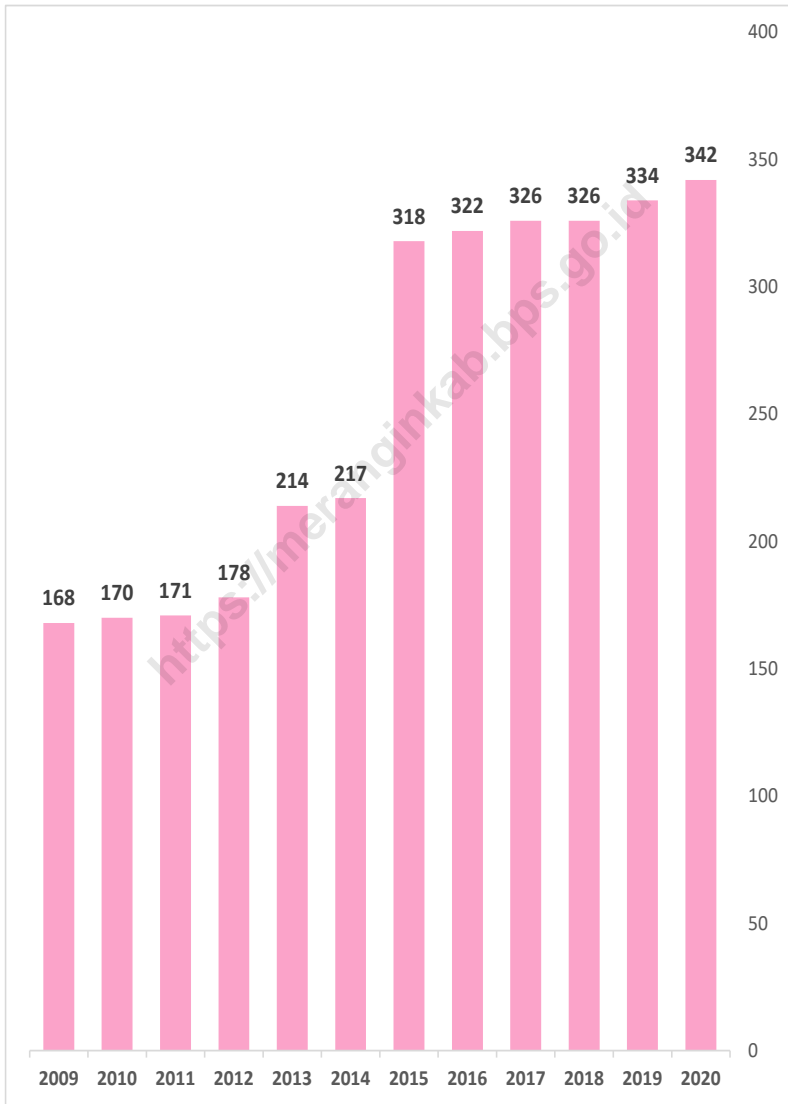
Gambar 8.1
Figures

Panjang Jalan Menurut Jenis Permukaan Jalan di Kabupaten Merangin (km), 2020
Length of Roads by Type of Road Surface in Merangin Regency (km), 2020



Sumber/Source : Dinas Pekerjaan Umum Kabupaten Merangin

Gambar 8.2 Banyaknya Jembatan di Kabupaten Merangin, 2009–2020
Figures 8.2 Numbers of Bridge in Merangin Regency, 2009–2020



Sumber/Source : Dinas Pekerjaan Umum Kabupaten Merangin

8.1 TRANSPORTASI TRANSPORTATION

Tabel 8.1.1 Panjang Jalan¹ Menurut Tingkat Kewenangan Pemerintahan di Kabupaten Merangin (km), 2018–2020
Table Length of Roads by Level of Government Authority in Merangin Regency (km), 2018–2020

Tingkat Kewenangan Pemerintahan <i>Level of Government Authority</i>	2018	2019	2020
(1)	(2)	(3)	(4)
Negara ² / <i>State</i> ²	...	186,01	186,01
Provinsi/ <i>Province</i>	...	262,12	262,12
Kabupaten/Kota <i>Regency/Municipality</i>	...	1 184,41	1 184,41
Jumlah/Total	...	1 184,41	1 184,41

Catatan/Note: ¹Data tidak termasuk panjang jalan tol/*Excluding toll road*

²Berdasarkan Keputusan Menteri Pekerjaan Umum dan Perumahan Rakyat No. 248/KPTS/M/2015/*Based on Public Work and Public Housing Ministerial Decree No. 248/KPTS/M/2015*

Sumber/Source: Dinas Pekerjaan Umum Kabupaten Merangin

Tabel 8.1.2 Panjang Jalan Menurut Jenis Permukaan Jalan di Kabupaten Merangin (km), 2018–2020
Table Length of Roads by Type of Road Surface in Merangin Regency (km), 2018–2020

Jenis Permukaan Jalan Type of Road Surface	2018	2019	2020
(1)	(2)	(3)	(4)
Aspal/Paved	534,93	565,32	466,64
Kerikil/Gravel	31,30	470,68	572,86
Tanah/Soil	491,35	114,63	96,42
Lainnya/Others	126,83	33,78	48,48
Jumlah/Total	1 184,41	1 184,41	1 184,41

Catatan/Note: ...

Sumber/Source: Dinas Pekerjaan Umum Kabupaten Merangin

Tabel 8.1.3 Panjang Jalan Menurut Kondisi Jalan di Kabupaten Merangin (km), 2018–2020
Table 8.1.3 Length of Roads by Condition of Roads in Merangin Regency (km), 2018–2020

Kondisi Jalan Condition of Roads	2018	2019	2020
(1)	(2)	(3)	(4)
Baik/ <i>Good</i>	703,20	562,81	286,98
Sedang/ <i>Moderate</i>	148,93	199,77	555,57
Rusak/ <i>Damage</i>	212,35	185,62	225,29
Rusak Berat/ <i>Severely Damage</i>	119,92	236,21	116,57
Jumlah/Total	1 184,41	1 184,41	1 184,41

Catatan/Note: ...

Sumber/Source: Dinas Pekerjaan Umum Kabupaten Merangin

Tabel 8.1.4 Panjang Jalan Menurut Kelas Jalan di Kabupaten Merangin (km), 2018–2020
Table 8.1.4 Length of Roads by Class of Roads in Merangin Regency (km), 2018–2020

Kondisi Jalan Condition of Roads	2018	2019	2020
(1)	(2)	(3)	(4)
Kelas III/Class III	-	-	-
Kelas IIIA/Class IIIA	-	-	-
Kelas IIIB/Class IIIB	-	-	-
Kelas IIIC/Class IIIC	1 184,41	1 184,41	1 184,41
Tidak Dirinci	-	-	-
Jumlah/Total	1 184,41	1 184,41	1 184,41

Catatan/Note: ...

Sumber/Source: Dinas Pekerjaan Umum Kabupaten Merangin

Tabel 8.1.5 Banyaknya dan Panjang Jembatan di Kabupaten Merangin, 2009–2020
Table *Numbers of Bridge and Length in Merangin Regency, 2009–2020*

Tahun Years	Banyaknya Jembatan Numbers of Bridge (Buah/Piece)	Panjang Jembatan Length of Bridge (meter)
(1)	(2)	(3)
2009	168	3 346
2010	170	3 409
2011	171	3 429
2012	178	3 782
2013	214	10 455
2014	217	10 510
2015	318	12 510
2016	322	12 720
2017	326	12 930
2018	326	12 930
2019	334	6 538
2020	342	14 500

Catatan/Note: ...

Sumber/Source: Dinas Pekerjaan Umum Kabupaten Merangin

Tabel 8.1.6 Perkembangan Panjang Jalan Menurut Kelas Jalan di Kabupaten Merangin (km), 2015–2020
Table Growth of Length Roads by Class in Merangin Regency, 2015–2020

Kelas Jalan Road Class	2015	2016	2017	2018	2019	2020
(1)	(2)	(3)	(4)	(5)	(6)	(7)
1. Kelas I	-	-	-	-	-	-
2. Kelas II	-	-	-	-	-	-
3. Kelas III	-	-	1 184,41	-	-	-
4. Kelas III A	-	-	-	-	-	-
5. Kelas III B	-	-	-	-	-	-
6. Kelas III C	1 348,86	1 184,41	-	1 184,41	1 184,41	1 184,41
7. Tidak Dirinci	-	-	-	-	-	-
Jumlah	1 348,86	1 184,41	1 184,41	1 184,41	1 184,41	1 184,41

Catatan/Note: ...

Sumber/Source: Dinas Pekerjaan Umum Kabupaten Merangin

09

PERBANKAN, KOPERASI, DAN HARGA-HARGA
BANKING, COOPERATIVE, AND PRICES



Rp. 1.209.559.275.918

Realisasi
Pengeluaran Daerah
Kab. Merangin 2020

Rp. 1.174.770.882.939

Realisasi
Penerimaan Daerah
Kab. Merangin 2020

Credit
vector by:
freepik.com



SCAN ME

PENJELASAN TEKNIS

1. Keuangan Daerah

Anggaran Pendapatan dan Belanja Daerah Kabupaten Merangin terdiri dari pajak, retribusi, penerimaan PBB dan lain-lain, bagi hasil pajak dan bagi hasil bukan pajak. Data yang lebih lengkap dapat dilihat pada table 9.1.1.

Realisasi Penerimaan dan Pengeluaran Pemerintah Provinsi adalah realisasi/perhitungan APBD Provinsi pada tiap tahun anggaran

Pendapatan Asli Daerah (PAD) adalah pendapatan yang diperoleh daerah yang dipungut berdasarkan peraturan daerah sesuai dengan peraturan perundang-undangan, guna keperluan daerah yang bersangkutan dalam membiayai kegiatannya.

Dana Perimbangan adalah dana yang bersumber dari pendapatan APBN yang dialokasikan kepada Daerah untuk mendanai kebutuhan daerah dalam rangka pelaksanaan desentralisasi.

Lain-lain Pendapatan yang Sah adalah pendapatan lainnya dari pemerintah pusat dan atau dari instansi pusat, serta dari daerah

TECHNICAL NOTES1. *The Regional Fund*

Budget and Regencies income in Merangin Regency consist of tax, Retribution, Land and Development Tax, and Others The completely data shown by table 9.1.1.

Actual revenue and expenditure of Provincial Government is the realization/provincial budget calculations for every fiscal year.

Original Local Government Revenue is revenue that withheld based on local regulations in accordance with the legislation, for the purposes of financing their activities.

Balanced Budget is the fund coming from the state budget that allocated to regions to fund their needs in the context of decentralization.

Other Legal Revenue is other income that coming from the central government and or from the central agencies, as well as from other local government.

2. *Cooperative*

The number of cooperative in Merangin Regency in 2019 is 282 association.

lainnya.

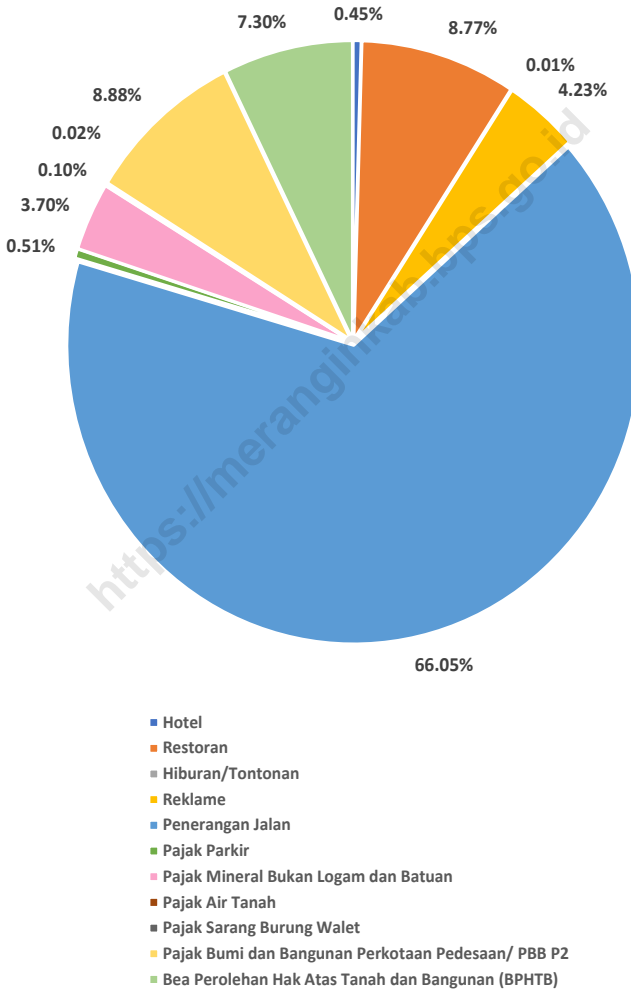
2. Koperasi

Banyaknya koperasi yang ada di Kabupaten Merangin pada tahun 2019 berjumlah 282 buah koperasi.

<https://meranginkab.bps.go.id>

Gambar 9.1
Figures

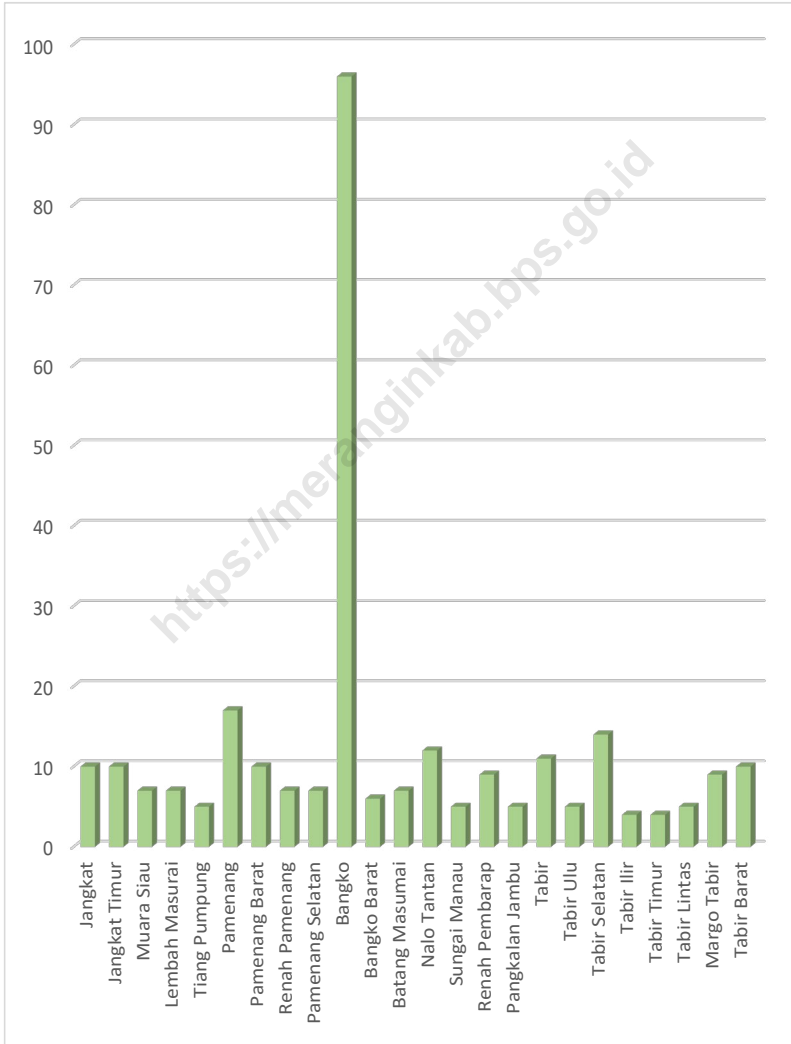
Realisasi Penerimaan Pajak Daerah Menurut Jenis di Kabupaten Merangin, 2020
Realization Kind of Regional Tax Receipt by Type in Merangin Regency, 2020



Sumber/Source : BPKAD Kabupaten Merangin/BPKAD Merangin Regency

Gambar 9.2
Figures

Jumlah Koperasi Menurut Kecamatan di Kabupaten Merangin, 2019
Number of Cooperative by Subdistrict in Merangin Regency, 2019



Sumber/Source : Dinas Koperasi, UKM, Perdagangan dan Perindustrian Kabupaten Merangin

Tabel
Table 9.1

Jumlah Koperasi Menurut Kecamatan di Kabupaten Merangin, 2019
Number of Cooperative by Subdistrict in Merangin Regency, 2019

	Kecamatan Subdistrict	Banyaknya/Number of				Jumlah Total
		KUD	KOP	KSP	Lainnya	
	(1)	(2)	(3)	(4)	(5)	(6)
1.	Jangkat	1	7	-	2	10
2.	Jangkat Timur	-	10	-	-	10
3.	Muara Siau	2	4	-	1	7
4.	Lembah Masurai	-	6	-	1	7
5.	Tiang Pumpung	1	4	-	-	5
6.	Pamenang	9	6	1	1	17
7.	Pamenang Barat	2	7	-	1	10
8.	Renah Pamenang	4	2	1	-	7
9.	Pamenang Selatan	3	2	1	1	7
10.	Bangko	2	25	7	62	96
11.	Bangko Barat	4	2	-	-	6
12.	Batang Masumai	1	4	-	2	7
13.	Nalo Tantan	-	10	1	1	12
14.	Sungai Manau	1	2	-	2	5
15.	Renah Pembarap	3	5	-	1	9
16.	Pangkalan Jambu	1	2	-	2	5
17.	Tabir	1	5	-	5	11
18.	Tabir Ulu	2	3	-	-	5
19.	Tabir Selatan	6	3	1	4	14
20.	Tabir Ilir	4	-	-	-	4
21.	Tabir Timur	3	1	-	-	4
22.	Tabir Lintas	-	3	-	2	5
23.	Margo Tabir	3	5	-	1	9
24.	Tabir Barat	2	6	-	2	10
	MERANGIN	55	124	12	91	282

Catatan/Note: ...

Sumber/Source: Dinas Koperasi, UKM, Perdagangan dan Perindustrian Kabupaten Merangin

Tabel
Table 9.2**Jumlah Koperasi Menurut Jenis Koperasi dan Keaktifan di Kabupaten Merangin, 2019**
Number of Cooperative by Kind of Cooperative and Active Specification in Merangin Regency, 2019

	Jenis Koperasi <i>Kind of Cooperation</i>	Jenis Koperasi <i>Active Specification</i>		Jumlah <i>Total</i>
		Aktif	Tidak Aktif	
	(1)	(2)	(3)	(4)
1.	KUD	55
2.	KOP	124
3.	KSP	12
4.	KSU	12
5.	KOPPONTREN	10
6.	KOPKAR	9
7.	KPN	39
8.	KOPTI	1
9.	KOPINKRA	1
10.	KOPWAN	5
11.	PRIMKOPOL	1
12.	PRIMKOPAD	1
13.	PENSIUN	1
14.	KOPKAL	2
15.	KOPPAS	2
16.	PRIMKOPABRI	1
17.	PRIMKOVERI	1
18.	KOSIKA	2
19.	KOP SEKUNDER	3
	JUMLAH	282

Catatan/Note: ...

Sumber/Source: Dinas Koperasi, UKM, Perdagangan dan Perindustrian Kabupaten Merangin

Tabel
Table 9.3**Realisasi Penerimaan Daerah Kabupaten Merangin, 2020**
Realization of Regions Receipts of Merangin Regency, 2020

Jenis Penerimaan <i>Kind of Receipts</i>	Jumlah <i>Total</i> (Rupiah)
(1)	(2)
1. Pendapatan Asli Daerah/Regency Income	100 369 695 846,67
1.1 Pajak/Tax	23 205 906 081,76
1.2 Retribusi/Retribution	4 832 521 305,62
- Retribusi Jasa Umum	3 255 631 814,62
- Retribusi Jasa Usaha	1 360 247 615,00
- Retribusi Perizinan Tertentu	216 641 876,00
1.3 Pendapatan hasil pengelolaan daerah yang dipisahkan	5 896 472 394,43
1.4 Lain-lain Pendapatan/Other Income	66 434 796 064,86
2. Transfer Pemerintah Pusat Dana Perimbangan	959 888 246 092,00
2.1. Bagi hasil pajak	13 226 507 653,00
2.2. Bagi hasil bukan pajak/Sumber Daya Alam	55 259 458 715,00
2.3. Dana Alokasi Umum (DAU) -LRA	666 860 141 000,00
2.4. Dana Alokasi Khusus (DAK) -LRA	111 061 526 269,00
2.5. Dana Alokasi Khusus (DAK) Tambahan-LRA	-
2.6. Dana Alokasi Khusus (DAK) - Non Fisik	113 480 612 455,00
3. Transfer Pemerintah Pusat Lainnya	11 252 470 000,00
3.1. Dana Penyesuaian	11 252 470 000,00
- Dana Proyek Pemerintah Daerah dan Desentralisasi	-
- Dana Desa	-
4. Transfer Pemerintah Daerah Lainnya	56 365 188 601,04
4.1. Pendapatan bagi Hasil Pajak	56 365 188 601,04
4.2. Pendapatan bagi Hasil lainnya	-
5. Lain lain Pendapatan yang Sah	46 895 282 400,00
5.1. Pendapatan bantuan keuangan	12 900 000 000,00
5.2. Pendapatan hibah	33 995 282 400,00
TOTAL PENERIMAAN	1 174 770 882 939,71

Catatan/Note: ...

Sumber/Source: BPKAD Kabupaten Merangin/BPKAD Merangin Regency

Tabel
Table 9.4**Realisasi Pengeluaran Daerah Kabupaten Merangin, 2020**
Realization of Regions Expenditure of Merangin Regency,
2020

Jenis Pengeluaran Kind of Expenditure		Jumlah Total (Rupiah)
(1)	(2)	
1. Belanja Operasi		834 556 036 487,82
1.1. Belanja Pegawai		586 416 796 400,44
1.2. Belanja Barang dan Jasa		227 107 716 862,80
1.3. Bantuan Sosial		1 288 171 889,76
1.4. Belanja Hibah		19 743 351 334,82
1.5. Belanja bantuan keuangan		-
2. Belanja Modal		258 827 657 345,83
2.1. Belanja Tanah		-
2.2. Belanja Peralatan dan Mesin		53 945 400 745,40
2.3. Belanja Gedung dan Bangunan		56 314 255 593,65
2.4. Belanja Jalan, Irigasi, dan Jaringan		146 965 142 398,78
2.5. Belanja Aset Tetap Lainnya		1 602 858 608,00
2.6. Belanja Aset Lainnya		-
3. Belanja Tak Terduga		21 344 188 275,00
3.1. Belanja Tak Terduga		21 344 188 275,00
4. Transfer		94 831 393 809,80
4.1. Transfer Bagi Hasil Pajak		2 685 620 869,80
4.2. Transfer Bantuan Keuangan ke Desa		92 145 772 940,00
4.3. Transfer Bantuan Keuangan Lainnya		-
TOTAL BELANJA DAN TRANSFER		1 209 559 275 918,45

Catatan/Note: ...

Sumber/Source: BPKAD Kabupaten Merangin/BPKAD Merangin Regency

Tabel
Table 9.5**Realisasi Penerimaan Pajak Daerah Menurut Jenis di
Kabupaten Merangin, 2020**
*Realization Kind of Regional Tax Receipt by Type in
Merangin Regency, 2020*

Jenis Penerimaan <i>Kind of Receipts</i>		Nilai <i>Value</i> (Rupiah)
(1)		(2)
1.	Hotel	103 851 435,66
2.	Restoran	2 034 971 252,00
3.	Hiburan/Tontonan	2 170 000,00
4.	Reklame	980 934 927,27
5.	Penerangan Jalan	15 327 368 004,50
6.	Pajak Parkir	117 652 599,00
7.	Pajak Mineral Bukan Logam dan Batuan	857 958 800,31
8.	Pajak Air Tanah	23 190 375,62
9.	Pajak Sarang Burung Walet	4 000 000,00
10.	Pajak Bumi dan Bangunan Perkotaan/ Pedesaan/ PBB P2	2 060 797 444,00
11.	Bea Perolehan Hak Atas Tanah dan Bangunan (BPHTB)	1 693 011 243,40
Jumlah		23 205 906 081,76

Catatan/Note: ...

Sumber/Source: BPKAD Kabupaten Merangin/BPKAD Merangin Regency

Tabel
Table 9.6**Realisasi Penerimaan Retribusi Daerah Menurut Jenis di
Kabupaten Merangin, 2020**
*Realization of Regions Retribution Receipt by Type of
Merangin Regency, 2020*

Jenis Penerimaan <i>Kind of Receipts</i>		Nilai <i>Value</i> (Rupiah)
(1)	(2)	(3)
1.	Pelayanan Kesehatan (DINKES dan RSUD)	2 159 863 814,62
2.	Pelayanan Persampahan/Kebersihan	679 618 000,00
3.	KTP & AKTA CAPIL	-
4.	Parkir di Tepi Jalan Umum	22 105 000,00
5.	Pelayanan Pasar	-
6.	Pengujian Kendaraan Motor (PKB)	44 574 500,00
7.	Pelayanan Cetak Peta & Pendaftaran Tanah	-
8.	Sumbangan Pihak Ketiga kepada Pemerintah	-
9.	Pelayanan Tera/Tera Ulang (Koperindag)	16 857 500,00
10.	Pemakaian Kekayaan Daerah	1 021 052 615,00
11.	Retribusi Tempat Pelelangan (Koperindag)	-
12.	Terminal	119 635 000,00
13.	Tempat Khusus Parkir	125 495 000,00
14.	Penyediaan dan/atau Penyedotan Kaku	7 500 000,00
15.	Rumah Potong Hewan	-
16.	Tempat Rekreasi & Olahraga	9 668 000,00

Lanjutan Tabel/*Continued Table* 9.6

Jenis Penerimaan <i>Kind of Receipts</i>	Nilai <i>Value</i> (Rupiah)
(1)	(2)
17. Pengelolaan Ternak Bibit	-
18. Pengelolaan Pangkalan Hasil Bumi	-
19. Pembinaan Pengembangan Koperasi& UKM	-
20. Sempadan/IMB	-
21. Izin Gangguan/Keramaian	-
22. IzinTrayek	-
23. Pengambilan Hasil Hutan	-
24. Izin Usaha Angkutan Jalan	-
25. Gambar Bangunan	-
26. Pemeliharaan Jalan Kabupaten	-
27. Izin PengeluaranTernak	-
28. Pemeriksaan Mutu Hasil Perikanan	-
29. Surat Izin Tempat Usaha (SITU)	-
30. Pertambangan Rakyat Galian Emas (Gol. B)	-
31. Uang Leges	-
32. Izin Mendirikan Bangunan	216 641 876,00
33. Pengujian Kendaraan Bermotor	-
34. Pemeriksaan Alat Pemadam Kebakaran	5 965 000,00

Lanjutan Tabel/*Continued Table 9.6*

Jenis Penerimaan <i>Kind of Receipts</i>		Nilai <i>Value</i> (Rupiah)
(1)	(2)	
35.	Izin Penimbunan BBM dan Gas	-
36.	Izin Pengusahaan Sarang Burung Walet	-
37.	Usaha Pertambangan Galian Gol. C	-
38.	Izin Pendirian Bengkel Kend. Bermotor	-
39.	Izin Usaha Jasa Konstruksi	-
40.	Izin Usaha Dibidang Industri&Perdagangan	-
41.	Tanda Daftar Perusahaan dan Gudang	-
42.	Jasa pemeriksaan dan pengukuran hasil Hutan	-
43.	Izin Praktek Dokter, Bidan, Ahli Gizi, Pengobatan Tradisional, Apoteker, Asisten Apoteker dan Paramedis	-
44.	Izin Usaha Apotek, Toko Obat, Optikal, Klinik, Labor dan Tukang Gigi	-
45.	Retribusi Izin Usaha Perkebunan	-
46.	Retribusi Pengendalian Menara Telekomunikasi	326 648 000,00
47.	Retribusi Pasar Grosir dan/ Pertokoan	76 897 000,00
Jumlah		4 832 521 305,62

Catatan/Note: ...

Sumber/Source: BPKAD Kabupaten Merangin/BPKAD Merangin Regency

Tabel
Table 9.7

Realisasi Penerimaan Pajak Menurut Jenis Pajak dan Bulan di Kantor Pelayanan Pajak Pratama Bangko (Rupiah), 2020
Realization of Tax Receipt by Kind and Month in Tax Office Bangko (Rupiah), 2020

Jenis Pajak Kind of Tax	Bulan/Month			
	Januari	Februari	Maret	April
(1)	(2)	(3)	(4)	(5)
I. Pajak Penghasilan	3 856 391 434	3 350 530 423	4 243 756 625	5 219 006 097
A. PPh Non Migas	3 856 219 844	3 350 430 423	4 243 651 625	5 218 986 097
1. PPh Pasal 21	1 916 193 246	1 288 036 206	2 008 895 471	2 383 087 213
2. PPh Pasal 22	526 134 124	507 264 906	381 928 568	313 082 475
3. PPh Pasal 22 Impor	-	11 074 000	6 000	28 000
4. PPh Pasal 23	175 280 159	216 849 524	256 410 626	203 329 537
5. PPh Pasal 25/29 Orang Pribadi	39 547 919	52 557 293	78 222 141	247 642 133
6. PPh Pasal 25/29 Badan	36 211 773	22 152 211	33 905 195	201 438 316
7. PPh Pasal 26	-	-	25 000	-
8. PPh Final	1 162 852 623	1 252 496 283	1 484 258 624	1 870 378 423
9. PPh Non Migas Lainnya	-	-	-	-
10. PPh Fiskal Luar Negeri	-	-	-	-
B. PPh Migas	171 590	100 000	105 000	20 000
1. PPh Minyak Bumi	171 590	100 000	105 000	20 000
2. PPh Gas Alam	-	-	-	-
3. PPh Minyak Bumi Lainnya	-	-	-	-
4. PPh Migas Lainnya	-	-	-	-
II. PPN dan PPnBM	15 819 326 431	16 337 229 369	14 045 911 501	10 835 501 653
1. PPN Dalam Negeri	15 818 979 159	16 293 598 155	14 040 747 415	10 819 399 655
2. PPN Impor	-	42 774 000	8 000	131 545
3. PPN BM Dlam Negeri	347 272	857 214	5 156 086	15 970 453
4. PPnBM Impor	-	-	-	-
5. PPN/PPnBM Lainnya	-	-	-	-
6. PPnBM Lainnya	-	-	-	-
III. Pajak Lainnya dan PIB	462 000	10 036 000	9 000 000	21 000 000
1. Bea Meterai	462 000	36 000	-	15 000 000
2. Penjualan Benda Meterai	-	10 000 000	9 000 000	6 000 000
3. Pajak Tidak Langsung Lainnya	-	-	-	-
4. Bunga Penagihan PPh	-	-	-	-
5. Bunga Penagihan PPN & PTL	-	-	-	-
6. Bunga Penagihan PPnBM	-	-	-	-
7. BPP	-	-	-	-
8. Pemberian Imbalan Bunga	-	-	-	-

Lanjutan Tabel/Continued Table 9.7

Jenis Pajak Kind of Tax	Bulan/Month			
	Mei	Juni	Juli	Agustus
(1)	(2)	(3)	(4)	(5)
I. Pajak Penghasilan	6 798 813 419	4 086 791 821	5 572 257 584	4 383 850 498
A. PPh Non Migas	6 798 793 419	4 086 791 821	5 572 257 584	4 383 850 498
1. PPh Pasal 21	4 550 270 461	2 257 399 609	3 731 732 828	2 606 243 928
2. PPh Pasal 22	392 342 747	321 968 387	329 850 451	319 032 631
3. PPh Pasal 22 Impor	-	143 636	-	-
4. PPh Pasal 23	283 590 910	281 464 973	331 811 454	164 061 195
5. PPh Pasal 25/29 Orang Pribadi	45 252 890	22 655 633	81 023 366	64 253 270
6. PPh Pasal 25/29 Badan	27 651 000	36 276 384	40 484 120	56 761 394
7. PPh Pasal 26	-	-	-	-
8. PPh Final	1 499 685 411	1 166 883 199	1 057 082 638	1 173 498 080
9. PPh Non Migas Lainnya	-	-	-	-
10. PPh Fiskal Luar Negeri	-	-	-	-
B. PPh Migas	20 000	-	-	-
1. PPh Minyak Bumi	20 000	-	-	-
2. PPh Gas Alam	-	-	-	-
3. PPh Minyak Bumi Lainnya	-	-	-	-
4. PPh Migas Lainnya	-	-	-	-
II. PPN dan PPnBM	10 205 045 109	14 618 630 188	13 052 144 286	13 827 671 208
1. PPN Dalam Negeri	10 204 933 854	14 612 020 197	13 025 293 492	13 827 430 299
2. PPN Impor	6 074	581 455	421 364	-
3. PPN BM Dlam Negeri	-	4 218 181	4 450 000	240 909
4. PPnBM Impor	-	-	-	-
5. PPN/PPnBM Lainnya	-	1 810 355	21 979 430	4 149 999
6. PPnBM Lainnya	105 181	-	-	-
III. Pajak Lainnya dan PIB	-	7 537 765	5 000 000	20 000 000
1. Bea Meterai	-	-	-	15 000 000
2. Penjualan Benda Meterai	-	-	-	-
3. Pajak Tidak Langsung Lainnya	-	-	-	-
4. Bunga Penagihan PPh	-	7 537 765	5 000 000	5 000 000
5. Bunga Penagihan PPN & PTL	-	-	-	-
6. Bunga Penagihan PPnBM	-	-	-	-
7. BPP	-	-	-	-
8. Pemberian Imbalan Bunga	-	-	-	-

Lanjutan Tabel/Continued Table 9.7

Jenis Pajak Kind of Tax	Bulan/Month			
	September	Oktober	November	Desember
	(1)	(2)	(3)	(4)
I. Pajak Penghasilan	3 855 734 573	5 374 687 741	4 894 651 086	8 784 041 490
A. PPh Non Migas	3 855 734 573	5 374 687 741	4 894 651 086	8 784 041 490
1. PPh Pasal 21	1 796 642 544	3 593 225 351	2 767 340 593	5 298 065 244
2. PPh Pasal 22	516 423 201	571 136 856	744 889 440	1 064 812 694
3. PPh Pasal 22 Impor	-	-	62 652 000	-
4. PPh Pasal 23	164 699 220	185 240 614	198 020 208	349 495 940
5. PPh Pasal 25/29 Orang Pribadi	146 670 526	26 723 948	109 185 996	56 998 439
6. PPh Pasal 25/29 Badan	31 348 444	93 833 044	33 261 044	72 599 001
7. PPh Pasal 26	-	-	-	-
8. PPh Final	1 199 950 638	904 527 928	979 301 805	1 942 070 172
9. PPh Non Migas Lainnya	-	-	-	-
10. PPh Fiskal Luar Negeri	-	-	-	-
B. PPh Migas	-	-	-	-
1. PPh Minyak Bumi	-	-	-	-
2. PPh Gas Alam	-	-	-	-
3. PPh Minyak Bumi Lainnya	-	-	-	-
4. PPh Migas Lainnya	-	-	-	-
II. PPN dan PPnBM	17 524 956 471	15 389 374 970	30 163 055 840	31 972 885 994
1. PPN Dalam Negeri	17 495 350 823	15 382 395 971	30 145 122 740	31 965 604 262
2. PPN Impor	27 376 383	-	9 000	-
3. PPN BM Dalam Negeri	159 545	2 331 727	17 924 100	1 195 246
4. PPnBM Impor	-	-	-	-
5. PPN/PPnBM Lainnya	2 069 720	4 647 272	-	4 752 741
6. PPnBM Lainnya	-	-	-	1 333 745
III. Pajak Lainnya dan PIB	-	-	-	454 546
1. Bea Meterai	-	-	-	-
2. Penjualan Benda Meterai	-	-	-	454 546
3. Pajak Tidak Langsung Lainnya	-	-	-	-
4. Bunga Penagihan PPh	-	-	-	-
5. Bunga Penagihan PPN & PTL	-	-	-	-
6. Bunga Penagihan PPnBM	-	-	-	-
7. BPP	-	-	-	-
8. Pemberian Imbalan Bunga	-	-	-	-

Catatan/Note: ...

Sumber/Source: Kantor Pelayanan Pajak Pratama Bangko/Tax Office Bangko

Tabel
Table 9.8**Penerimaan PBB menurut Sektor di Kabupaten Merangin (Rupiah), 2020**
Acceptance of Property Tax by Sector in Merangin Regency, (Rupiah) 2020

Sektor/Sector	Rencana Penerimaan Revenue Target	Realisasi Realization	Persentase Percentage
(1)	(2)	(3)	(4)
Pedesaan / Rural	-	-	0%
Perkotaan / Urban	-	-	0%
Perkebunan / Plantation	8 113 436 000	14 412 184 877	178%
Kehutanan / Forestry	3 326 144 000	3 159 389 234	95%
Pertambangan / Mining			
a. Migas / Oil & Gas	7 287 548 000	11 984 231 550	164%
b. Non Migas / Non Oil & Gas	3 102 302 000	6 472 059 019	209%
BPHTB*)			

Catatan/Note: ...

Sumber/Source: Kantor Pelayanan Pajak Pratama Bangko/Tax Office Bangko

Tabel
Table 9.9**Posisi Pinjaman Menurut Bulan pada BRI Cabang Bangko
di Kabupaten Merangin, 2020**
*Loan Outstanding by Month of BRI Regional Bangko in
Merangin Regency, 2020*

Bulan Month	Jumlah Total		
	Kanca BRI (000.000 Rp)	BRI Unit (000.000 Rp)	Total (000.000 Rp)
(1)	(2)	(3)	(4)
1. Januari/January	703 679,17	508 450,95	1 212 130,11
2. Februari/February	708 120,66	512 467,61	1 220 588,27
3. Maret/March	722 643,74	518 483,95	1 241 127,69
4. April/April	716 816,71	510 413,12	1 227 229,83
5. Mei/May	700 533,02	499 371,66	1 199 904,68
6. Juni/ June	697 473,43	503 111,01	1 200 584,43
7. Juli/July	705 742,94	511 876,35	1 217 619,29
8. Agustus/August	695 017,66	515 924,15	1 210 941,8
9. September/September	700 772,22	523 724,9	1 224 497,12
10. Oktober/October	701 301,23	535 286,55	1 236 587,79
11. November/November	694 011,9	543 396,45	1 237 408,35
12. Desember/December	690 619,24	546 266,99	1 236 886,23

Catatan/Note: ...

Sumber/Source: BRI Cabang Bangko/Bank of BRI Bangko Branch

Tabel
Table 9.10**Posisi Pinjaman Kupedes pada Unit BRI Menurut Bulan di Kabupaten Merangin, 2020**
Outstanding of Kupedes Loan by Month of BRI Regional Bangko in Merangin Regency, 2020

Bulan Month	Posisi Pinjaman Kupedes Loan Outstanding by Kupedes (000.000 Rp)
(1)	(2)
1. Januari/January	337 118,39
2. Februari/February	335 213,09
3. Maret/March	337 964,78
4. April/April	331 512,28
5. Mei/May	324 851,92
6. Juni/ June	325 883,35
7. Juli/July	330 012,07
8. Agustus/August	331 302,08
9. September/September	330 270,51
10. Oktober/October	328 402,19
11. November/November	325 876,71
12. Desember/December	324 520,76

Catatan/Note: ...

Sumber/Source: BRI Cabang Bangko/Bank of BRI Bangko Branch

Tabel
Table 9.11**Posisi Simpanan Menurut Bulan pada BRI Cabang Bangko
di Kabupaten Merangin, 2020**
*Outstanding of Saving by Month of BRI Regional Bangko in
Merangin Regency, 2020*

Bulan Month	Tabungan Saving (000.000 Rp)		
	Kanca BRI	BRI Unit	Total
(1)	(2)	(3)	(4)
1. Januari/January	150 631,03	408 172,58	558 803,61
2. Februari/February	147 726,11	403 751,36	551 477,47
3. Maret/March	154 718,42	398 321,00	553 039,41
4. April/April	144 172,21	387 152,09	531 324,3
5. Mei/May	151 466,72	392 389,67	543 856,39
6. Juni/ June	147 956,88	391 991,95	539 948,84
7. Juli/July	154 269,35	395 868,44	550 137,8
8. Agustus/August	157 107,54	413 758,43	570 865,97
9. September/September	183 679,68	434 448,88	618 128,55
10. Oktober/October	170 085,44	459 923,4	630 008,84
11. November/November	163 351,37	490 650,18	654 001,55
12. Desember/December	169 667,54	517 468,76	687 136,3

Catatan/Note: ...

Sumber/Source: BRI Cabang Bangko/Bank of BRI Bangko Branch

Tabel
Table 9.12**Realisasi Pinjaman Menurut Bulan pada BNI'46 Cabang
Bangko di Kabupaten Merangin, 2020**
**Loan Realization by Month of BNI'46 Bangko Branch in
Merangin Regency, 2020**

Bulan Month	Realisasi Pinjaman Loan Realization (000.000 Rp)
(1)	(2)
1. Januari/January	...
2. Februari/February	...
3. Maret/March	...
4. April/April	...
5. Mei/May	...
6. Juni/ June	...
7. Juli/July	...
8. Agustus/August	...
9. September/September	...
10. Oktober/October	...
11. November/November	...
12. Desember/December	...

Catatan/Note: *Data Belum Tersedia

Sumber/Source: BNI'46 Cabang Bangko/Bank of BNI'46 Bangko Branch

Tabel
Table 9.13**Banyaknya Tabungan pada BNI'46 Cabang Bangko Menurut Bulan dan Jenis Tabungan di Kabupaten Merangin, 2020**
Number of Saving by Kind of Saving, Month in BNI'46 Bangko Branch in Merangin Regency, 2020

Bulan Month	Jenis Simpanan Kind of Saving (000.000 Rp)			Total
	Giro	Deposito	Tabungan	
(1)	(2)	(3)	(4)	(5)
1. Januari/January
2. Februari/February
3. Maret/March
4. April/April
5. Mei/May
6. Juni/June
7. Juli/July
8. Agustus/August
9. September/September
10. Oktober/October
11. November/November
12. Desember/December

Catatan/Note: *Data Belum Tersedia

Sumber/Source: BNI'46 Cabang Bangko/Bank of BNI'46 Bangko Branch

Tabel
Table 9.14**Jumlah Kantor Bank Menurut Kelompok Bank di
Kabupaten Merangin, 2015-2020**
**Number of Bank Offices by Bank Group in Merangin
Regency, 2015-2020**

Kelompok Bank Bank Group	2-15			
	KP	KC	KCP	KK
(1)	(2)	(3)	(4)	(5)
Bank Persero	-	2	15	13
Bank Pembangunan Daerah (BPD)	-	1	-	1
Bank Swasta	-	-	8	-
Bank Asing	-	-	-	-
Bank Umum Syariah	-	-	3	-
BUS - BPD	-	-	-	-
Merangin	-	3	26	14

Catatan/Note: KP adalah Kantor Pusat
 KC adalah Kantor Cabang
 KCP adalah Kantor Cabang Pembantu
 KK adalah Kantor Kas

Sumber/Source: Otoritas Jasa Keuangan (OJK)/Financial Services Authority

Lanjutan Tabel/*Continued Table* 9.14

Kelompok Bank <i>Bank Group</i>	2016			
	KP	KC	KCP	KK
(1)	(2)	(3)	(4)	(5)
Bank Persero	-	2	15	13
Bank Pembangunan Daerah (BPD)	-	1	1	1
Bank Swasta	-	-	7	-
Bank Asing	-	-	-	-
Bank Umum Syariah	-	-	1	-
BUS - BPD	-	-	-	-
Merangin	-	3	24	14

Catatan/*Note*: KP adalah Kantor Pusat
 KC adalah Kantor Cabang
 KCP adalah Kantor Cabang Pembantu
 KK adalah Kantor Kas

Sumber/*Source*: Otoritas Jasa Keuangan (OJK)/*Financial Services Authority*

Lanjutan Tabel/Continued Table 9.14

Kelompok Bank Bank Group	2017			
	KP	KC	KCP	KK
(1)	(2)	(3)	(4)	(5)
Bank Persero	-	2	16	13
Bank Pembangunan Daerah (BPD)	-	1	2	-
Bank Swasta	-	-	5	1
Bank Asing	-	-	-	-
Bank Umum Syariah	-	-	1	-
BUS - BPD	-	-	-	-
Merangin	-	3	24	14

Catatan/Note: KP adalah Kantor Pusat
 KC adalah Kantor Cabang
 KCP adalah Kantor Cabang Pembantu
 KK adalah Kantor Kas

Sumber/Source: Otoritas Jasa Keuangan (OJK)/Financial Services Authority

Lanjutan Tabel/*Continued Table* 9.14

Kelompok Bank <i>Bank Group</i>	2018			
	KP	KC	KCP	KK
(1)	(2)	(3)	(4)	(5)
Bank Persero	-	2	16	12
Bank Pembangunan Daerah (BPD)	-	1	3	-
Bank Swasta	-	-	1	1
Bank Asing	-	-	-	-
Bank Umum Syariah	-	-	1	-
BUS - BPD	-	-	-	-
Merangin	-	3	21	13

Catatan/*Note*: KP adalah Kantor Pusat
 KC adalah Kantor Cabang
 KCP adalah Kantor Cabang Pembantu
 KK adalah Kantor Kas

Sumber/*Source*: Otoritas Jasa Keuangan (OJK)/*Financial Services Authority*

Lanjutan Tabel/*Continued Table* 9.14

Kelompok Bank <i>Bank Group</i>	2019			
	KP	KC	KCP	KK
(1)	(2)	(3)	(4)	(5)
Bank Persero	-	2	16	12
Bank Pembangunan Daerah (BPD)	-	1	3	-
Bank Swasta	-	-	2	-
Bank Asing	-	-	-	-
Bank Umum Syariah	-	-	1	-
BUS - BPD	-	-	-	-
Merangin	-	3	22	12

Catatan/*Note*: KP adalah Kantor Pusat
 KC adalah Kantor Cabang
 KCP adalah Kantor Cabang Pembantu
 KK adalah Kantor Kas

Sumber/*Source*: Otoritas Jasa Keuangan (OJK)/*Financial Services Authority*

Lanjutan Tabel/*Continued Table* 9.14

Kelompok Bank <i>Bank Group</i>	2020			
	KP	KC	KCP	KK
(1)	(2)	(3)	(4)	(5)
Bank Persero	-	2	15	12
Bank Pembangunan Daerah (BPD)	-	-	-	-
Bank Swasta	-	-	2	-
Bank Asing	-	-	-	-
Bank Umum Syariah	-	-	2	-
BUS - BPD	-	-	-	-
Merangin	-	2	19	12

Catatan/*Note*: KP adalah Kantor Pusat
 KC adalah Kantor Cabang
 KCP adalah Kantor Cabang Pembantu
 KK adalah Kantor Kas

Sumber/*Source*: Otoritas Jasa Keuangan (OJK)/*Financial Services Authority*

Tabel
Table 9.15**Jumlah Pinjaman Bank Umum Menurut Lapangan Usaha di Kabupaten Merangin (juta rupiah), 2020**
Amount of Commercial Bank Loans by Industry in Merangin Regency (million rupiah), 2020

Lapangan Usaha Industry	Januari	Februari	Maret	April
(1)	(2)	(3)	(4)	(5)
Pertanian, Perburuan dan Kehutanan	581 348,16	589 803,26	596 732,08	587 134,74
Perikanan	695,75	672,81	594,12	598,28
Pertambangan dan Penggalian	4 081,43	4 044,80	4 508,17	4 463,39
Industri Pengolahan	7 819,21	8 078,90	8 049,01	7 946,42
Listrik, Gas dan Air	1 147,58	1 123,84	1 099,82	1 070,31
Konstruksi	279,65	211,00	3 034,37	4 137,84
Perdagangan Besar dan Eceran	515 159,84	521 364,75	523 990,87	517 229,24
Penyediaan Akomodasi dan Penyediaan Makan Minum	9 112,09	8 944,38	8 980,30	9 095,11
Transportasi, Pergudangan dan Komunikasi	1 211,34	1 166,58	1 122,98	915,50
Perantara Keuangan	177,04	173,98	171,16	167,78
Real Estate, Usaha Persewaan, dan Jasa Perusahaan	2 766,70	2 701,99	2 633,69	2 457,73
Admistrasi Pemerintahan, Pertahanan dan Jaminan Sosial Wajib	6 110,33	6 084,41	5 647,14	5 429,47
Jasa Pendidikan	1 978,00	1 966,55	2 032,87	1 795,81
Jasa Kesehatan dan Kegiatan Sosial	6 844,23	6 795,81	6 870,03	6 640,14
Jasa Kemasyarakatan, Sosial Budaya, Hiburan dan Perorangan lainnya	16 029,74	16 479,62	16 577,45	16 139,87
Jasa Perorangan yang Melayani Rumah Tangga	345,47	337,79	326,04	323,10
Merangin	1 155 106,56	1 169 950,48	1 182 370,08	1 165 544,73

Lanjutan Tabel/*Continued Table* 9.15

Lapangan Usaha <i>Industry</i>	Mei	Juni	Juli	Agustus
(1)	(2)	(3)	(4)	(5)
Pertanian, Perburuan dan Kehutanan	575 350,23	578 476,57	593 040,15	601 216,09
Perikanan	582,85	567,27	586,66	582,61
Pertambangan dan Penggalian	4 390,89	4 357,59	4 324,03	4 285,50
Industri Pengolahan	7 836,76	7 374,72	7 529,65	7 599,64
Listrik, Gas dan Air	1 048,99	982,89	963,80	943,74
Konstruksi	3 118,20	3 892,56	5 028,66	5 965,51
Perdagangan Besar dan Eceran	509 521,03	504 264,80	505 511,34	508 319,62
Penyediaan Akomodasi dan Penyediaan Makan Minum	8 975,13	8 823,21	9 085,87	8 809,90
Transportasi, Pergudangan dan Komunikasi	898,78	890,57	882,11	873,47
Perantara Keuangan	164,64	161,48	158,29	180,08
Real Estate, Usaha Persewaan, dan Jasa Perusahaan	2 174,05	2 162,61	2 075,68	2 026,47
Administrasi Pemerintahan, Pertahanan dan Jaminan Sosial Wajib	5 405,40	5 381,43	5 426,99	5 400,97
Jasa Pendidikan	1 551,67	1 592,75	1 583,76	1 574,68
Jasa Kesehatan dan Kegiatan Sosial	6 582,28	6 528,16	6 465,90	6 575,54
Jasa Kemasyarakatan, Sosial Budaya, Hiburan dan Perorangan lainnya	15 848,58	16 067,55	15 981,84	15 928,31
Jasa Perorangan yang Melayani Rumah Tangga	320,34	317,52	512,61	507,73
Merangin	1 143 769,81	1 141 841,67	1 159 157,34	1 170 789,86

Lanjutan Tabel/Continued Table 9.15

Lapangan Usaha Industry	September	Oktober	November	Desember
(1)	(2)	(3)	(4)	(5)
Pertanian, Perburuan dan Kehutanan	609 041,00	618 475,90	629 527,03	635 887,62
Perikanan	547,76	658,63	797,49	786,70
Pertambangan dan Penggalian	4 254,70	3 905,54	3 796,71	3 787,78
Industri Pengolahan	7 559,89	7 925,67	8 161,59	8 714,97
Listrik, Gas dan Air	634,14	615,74	596,46	1 511,78
Konstruksi	6 032,61	6 689,71	6 370,39	6 193,32
Perdagangan Besar dan Eceran	515 605,77	514 268,88	511 481,96	510 759,02
Penyediaan Akomodasi dan Penyediaan Makan Minum	8 655,23	8 568,38	8 526,70	8 387,03
Transportasi, Pergudangan dan Komunikasi	888,63	881,51	901,15	1 035,80
Perantara Keuangan	48,67	54,79	50,88	46,93
Real Estate, Usaha Persewaan, dan Jasa Perusahaan	1 991,29	1 995,71	2 048,45	2 047,22
Administrasi Pemerintahan, Pertahanan dan Jaminan Sosial Wajib	0,00	0,00	0,00	0,00
Jasa Pendidikan	145,75	152,37	148,97	145,56
Jasa Kesehatan dan Kegiatan Sosial	6 142,92	6 370,39	6 198,29	6 224,78
Jasa Kemasyarakatan, Sosial Budaya, Hiburan dan Perorangan lainnya	16 622,34	16 735,75	17 166,16	17 430,75
Jasa Perorangan yang Melayani Rumah Tangga	502,78	497,74	492,88	487,61
Merangin	1 178 673,49	1 187 796,71	1 196 265,12	1 203 446,85

Catatan/Note: ...

Sumber/Source: Otoritas Jasa Keuangan (OJK)/Financial Services Authority

Tabel
Table 9.16**Jumlah Pinjaman Bank Umum Berdasarkan Penggunaan (KI/KMK/KK) di Kabupaten Merangin (rupiah), 2020**
Amount of Commercial Bank Loans Based on Usage (KI/KMK/KK) in Merangin Regency (rupiah), 2020

Bulan Month	Jumlah Rekening Amount of Accounts		
	Kredit Modal Kerja (KMK)	Kredit Investasi (KI)	Kredit Konsumtif (KK)
(1)	(2)	(3)	(4)
1. Januari/January	11 404	5 336	7 292
2. Februari/February	11 512	5 303	7 293
3. Maret/March	11 626	5 308	7 333
4. April/April	11 579	5 254	7 354
5. Mei/May	11 443	5 166	7 324
6. Juni/June	11 524	5 113	7 402
7. Juli/July	11 704	5 073	7 464
8. Agustus/August	11 840	5 028	7 476
9. September/September	12 258	4 936	7 527
10. Oktober/October	12 881	4 877	7 566
11. November/November	13 287	4 828	7 627
12. Desember/December	13 610	4 798	7 672
Merangin	144 668	61 020	89 330

Lanjutan Tabel/Continued Table 9.16

Bulan Month	Jumlah Bulan Laporan Number of Months in the Report		
	Kredit Modal Kerja (KMK)	Kredit Investasi (KI)	Kredit Konsumtif (KK)
(1)	(2)	(3)	(4)
1. Januari/January	786 604 622 342	368 501 936 107	1 050 240 001 139
2. Februari/February	799 707 667 263	370 242 807 854	1 060 582 475 036
3. Maret/March	812 248 332 786	370 121 748 051	1 069 717 957 562
4. April/April	802 703 140 078	362 841 592 553	1 072 650 988 730
5. Mei/May	788 981 676 057	354 788 132 915	1 070 371 518 445
6. Juni/June	787 832 291 535	354 009 377 444	1 077 213 332 977
7. Juli/July	804 101 136 966	355 056 203 051	1 083 737 106 318
8. Agustus/August	816 873 558 103	353 916 302 173	1 086 089 756 785
9. September/September	831 772 715 785	346 900 772 353	1 100 015 381 701
10. Oktober/October	841 823 795 949	345 972 909 138	1 101 646 729 602
11. November/November	850 577 832 592	345 687 287 275	1 107 449 222 879
12. Desember/December	860 377 973 730	343 068 879 806	1 111 810 973 077
Merangin	9 783 604 743 186	4 271 107 948 720	12 991 525 444 251

Catatan/Note: ...

Sumber/Source: Otoritas Jasa Keuangan (OJK)/Financial Services Authority

Tabel
Table 9.17

Jumlah Pinjaman Rupiah Bank Umum Berdasarkan Skala Bisnis (UMKM dan Non UMKM) di Kabupaten Merangin (rupiah), 2020
Amount of Commercial Bank Loan in Rupiah Based on Business Scale (UMKM and Non UMKM) in Merangin Regency (rupiah), 2020

Bulan Month	Jumlah Rekening Amount of Accounts	
	UMKM	Non UMKM
(1)	(2)	(3)
1. Januari/January	16 498	7 534
2. Februari/February	16 559	7 549
3. Maret/March	16 671	7 596
4. April/April	16 567	7 620
5. Mei/May	16 340	7 593
6. Juni/June	16 170	7 869
7. Juli/July	16 060	8 181
8. Agustus/August	15 937	8 407
9. September/September	16 043	8 678
10. Oktober/October	16 250	9 074
11. November/November	16 270	9 472
12. Desember/December	16 343	9 737
Merangin	195 708	99 310

Lanjutan Tabel/Continued Table 9.17

Bulan Month	Jumlah Bulan Laporan Number of Months in the Report	
	UMKM	Non UMKM
(1)	(2)	(3)
1. Januari/January	1 089 125 245 334	1 116 221 314 254
2. Februari/February	1 102 090 275 120	1 128 442 675 033
3. Maret/March	1 113 615 907 804	1 138 472 130 595
4. April/April	1 100 069 811 610	1 138 125 909 751
5. Mei/May	1 081 689 453 845	1 132 451 873 572
6. Juni/June	1 073 504 578 200	1 145 550 423 756
7. Juli/July	1 085 023 367 662	1 157 871 078 673
8. Agustus/August	1 088 653 752 080	1 168 225 864 981
9. September/September	1 096 772 804 799	1 181 916 065 040
10. Oktober/October	1 096 387 252 649	1 193 056 182 040
11. November/November	1 091 482 326 321	1 212 232 016 425
12. Desember/December	1 090 777 242 798	1 224 480 583 815
Merangin	13 109 192 018 222	13 937 046 117 935

Catatan/Note: ...

Sumber/Source: Otoritas Jasa Keuangan (OJK)/Financial Services Authority

Tabel
Table 9.18**Posisi Pinjaman Rupiah Bank Umum pada UMKM Menurut Lapangan Usaha di Kabupaten Merangin (juta rupiah), 2020****Commercial Bank Loan Position at UMKM by Industry in Merangin Regency (million rupiah), 2020**

Lapangan Usaha Industry	Januari	Februari	Maret	April
(1)	(2)	(3)	(4)	(5)
Pertanian, Perburuan dan Kehutanan	557 745,02	566 292,25	573 523,76	563 803,96
Perikanan	695,75	672,81	594,12	598,28
Pertambangan dan Penggalian	2 833,71	2 796,51	3 259,03	3 214,18
Industri Pengolahan	7 710,83	7 972,69	7 944,97	7 842,38
Listrik, Gas dan Air	594,80	581,27	567,56	548,43
Konstruksi	279,65	211,0	3 034,37	4 137,84
Perdagangan Besar dan Eceran	485 838,29	490 481,16	491 535,71	485 908,01
Penyediaan Akomodasi dan Penyediaan Makan Minum	9 112,09	8 944,38	8 980,30	9 070,36
Transportasi, Pergudangan dan Komunikasi	1 211,34	1 166,58	1 122,98	915,50
Perantara Keuangan	47,57	44,77	41,95	39,11
Real Estate, Usaha Persewaan, dan Jasa Perusahaan	2 172,94	2 117,22	2 057,92	1 882,64
Admistrasi Pemerintahan, Pertahanan dan Jaminan Sosial Wajib	0,00	0,00	0,00	0,00
Jasa Pendidikan	49,12	45,48	117,89	113,97
Jasa Kesehatan dan Kegiatan Sosial	4 927,38	4 909,58	4 847,28	6 441,09
Jasa Kemasyarakatan, Sosial Budaya, Hiburan dan Perorangan lainnya	15 561,28	15 516,77	15 662,04	15 230,96
Jasa Perorangan yang Melayani Rumah Tangga	345,47	337,79	326,04	323,10
Merangin	1 089 125,25	1 102 090,28	1 113 615,91	1 100 069,81

Lanjutan Tabel/Continued Table 9.18

Lapangan Usaha Industry	Mei	Juni	Juli	Agustus
(1)	(2)	(3)	(4)	(5)
Pertanian, Perburuan dan Kehutanan	551 766,85	550 577,47	559 390,56	562 046,99
Perikanan	582,85	567,27	551,66	537,27
Pertambangan dan Penggalian	3 141,61	3 108,25	3 074,62	3 036,03
Industri Pengolahan	7 732,71	7 220,68	7 266,69	7 240,53
Listrik, Gas dan Air	537,61	482,12	473,71	464,42
Konstruksi	3 118,20	3 892,56	5 028,66	5 965,51
Perdagangan Besar dan Eceran	481 575,46	474 891,39	476 327,34	477 269,52
Penyediaan Akomodasi dan Penyediaan Makan Minum	8 950,46	8 743,62	9 007,97	8 510,98
Transportasi, Pergudangan dan Komunikasi	898,78	890,57	882,11	873,47
Perantara Keuangan	36,25	33,36	30,45	27,51
Real Estate, Usaha Persewaan, dan Jasa Perusahaan	1 599,63	1 558,89	1 542,81	1 496,46
Administrasi Pemerintahan, Pertahanan dan Jaminan Sosial Wajib	0,00	0,00	0,00	0,00
Jasa Pendidikan	109,08	155,77	152,45	149,10
Jasa Kesehatan dan Kegiatan Sosial	6 384,38	6 331,41	6 278,06	6 368,83
Jasa Kemasyarakatan, Sosial Budaya, Hiburan dan Perorangan lainnya	14 935,23	14 733,70	14 503,68	14 159,42
Jasa Perorangan yang Melayani Rumah Tangga	320,34	317,52	512,61	507,73
Merangin	1 081 689,45	1 073 504,58	1 085 023,37	1 088 653,75

Lanjutan Tabel/*Continued Table* 9.18

Lapangan Usaha <i>Industry</i>	September	Oktober	November	Desember
(1)	(2)	(3)	(4)	(5)
Pertanian, Perburuan dan Kehutanan	564 995,07	567 255,60	570 159,60	569 521,53
Perikanan	489,67	488,37	487,91	489,42
Pertambangan dan Penggalian	3 005,16	2 970,94	2 862,03	2 827,03
Industri Pengolahan	7 183,65	7 445,46	7 551,25	7 953,41
Listrik, Gas dan Air	454,92	445,25	434,78	1 358,98
Konstruksi	6 032,61	6 560,93	6 241,42	6 064,14
Perdagangan Besar dan Eceran	482 475,71	479 114,83	471 813,35	470 824,93
Penyediaan Akomodasi dan Penyediaan Makan Minum	8 358,55	8 273,96	8 234,57	8 097,22
Transportasi, Pergudangan dan Komunikasi	863,63	857,04	877,23	1 012,43
Perantara Keuangan	24,55	31,57	28,56	25,53
Real Estate, Usaha Persewaan, dan Jasa Perusahaan	1 464,18	1 471,54	1 427,27	1 381,90
Administrasi Pemerintahan, Pertahanan dan Jaminan Sosial Wajib	0,00	0,00	0,00	0,00
Jasa Pendidikan	145,75	152,37	148,97	145,56
Jasa Kesehatan dan Kegiatan Sosial	6 110,98	6 327,95	6 157,21	6 185,07
Jasa Kemasyarakatan, Sosial Budaya, Hiburan dan Perorangan lainnya	14 665,59	14 493,70	14 565,29	14 402,48
Jasa Perorangan yang Melayani Rumah Tangga	502,78	497,74	492,88	487,61
Merangin	1 096 772,80	1 096 387,25	1 091 482,33	1 090 777,24

Catatan/Note: ...

Sumber/Source: Otoritas Jasa Keuangan (OJK)/*Financial Services Authority*

Tabel
Table 9.19

Posisi Pinjaman Rupiah Bank Umum pada UMKM Menurut Jenis Penggunaan di Kabupaten Merangin (rupiah), 2020
Position of Commercial Bank Rupiah Loans to UMKM by Type of Use in Merangin Regency (rupiah), 2020

Bulan Month	Jumlah Rekening Amount of Accounts		
	Kredit Modal Kerja (KMK)	Kredit Investasi (KI)	Kredit Konsumtif (KK)
(1)	(2)	(3)	(4)
1. Januari/January	11 295	5 203	-
2. Februari/February	11 401	5 158	-
3. Maret/March	11 513	5 158	-
4. April/April	11 467	5 100	-
5. Mei/May	11 331	5 009	-
6. Juni/June	11 218	4 952	-
7. Juli/July	11 154	4 906	-
8. Agustus/August	11 081	4 856	-
9. September/September	11 243	4 800	-
10. Oktober/October	11 508	4 742	-
11. November/November	11 581	4 689	-
12. Desember/December	11 688	4 655	-
Merangin	136 480	59 228	-

Lanjutan Tabel/*Continued Table* 9.19

Bulan Month	Jumlah Bulan Laporan Number of Months in the Report		
	Kredit Modal Kerja (KMK)	Kredit Investasi (KI)	Kredit Konsumtif (KK)
(1)	(2)	(3)	(4)
1. Januari/ <i>January</i>	752 181 736 150	336 943 509 184	-
2. Februari/ <i>February</i>	763 484 695 046	338 605 580 074	-
3. Maret/ <i>March</i>	775 106 431 489	338 509 476 315	-
4. April/ <i>April</i>	766 596 708 089	333 473 103 521	-
5. Mei/ <i>May</i>	755 856 847 220	325 832 606 625	-
6. Juni/ <i>June</i>	749 443 058 591	324 061 519 609	-
7. Juli/ <i>July</i>	761 282 134 303	323 741 233 359	-
8. Agustus/ <i>August</i>	767 431 495 160	321 222 256 920	-
9. September/ <i>September</i>	775 439 191 228	321 333 613 571	-
10. Oktober/ <i>October</i>	775 848 391 745	320 538 860 904	-
11. November/ <i>November</i>	772 469 398 600	319 012 927 721	-
12. Desember/ <i>December</i>	775 162 190 020	315 615 052 778	-
Merangin	9 190 302 277 641	3 918 889 740 581	-

Catatan/*Note*: ...Sumber/*Source*: Otoritas Jasa Keuangan (OJK)/*Financial Services Authority*

Tabel
Table 9.20

Posisi Pinjaman (Rupiah dan Valuta Asing) yang Diberikan oleh Bank Konvensional - Persero menurut Jenis Penggunaan dan Bulan di Kabupaten Merangin (rupiah), 2020

Loan positions (Rupiah and Foreign Currency) Provided by Conventional Banks - Persero according to Type of Use and Month in Merangin Regency (rupiah), 2020

Bulan Month	Rekening Modal Kerja	Rekening Investasi	Rekening Konsumsi
(1)	(2)	(3)	(4)
1. Januari/January	11 102	5 032	3 837
2. Februari/February	11 208	4 983	3 786
3. Maret/March	11 314	4 973	3 761
4. April/April	11 265	4 916	3 740
5. Mei/May	11 136	4 826	3 696
6. Juni/June	11 216	4 770	3 724
7. Juli/July	11 390	4 727	3 740
8. Agustus/August	11 526	4 675	3 735
9. September/September	11 946	4 577	3 758
10. Oktober/October	12 565	4 516	3 770
11. November/November	12 986	4 461	3 800
12. Desember/December	13 321	4 429	3 808
Merangin	140 975	56 885	45 155

Lanjutan Tabel/*Continued Table* 9.20

Bulan <i>Month</i>	Jenis Penggunaan <i>Type of Use</i>		
	Modal Kerja	Investasi	Konsumsi
(1)	(2)	(3)	(4)
1. Januari/ <i>January</i>	774 466 346 566	326 669 554 561	473 639 240 667
2. Februari/ <i>February</i>	787 624 385 479	327 664 215 443	473 557 562 934
3. Maret/ <i>March</i>	797 192 923 173	326 495 201 744	473 853 282 054
4. April/ <i>April</i>	786 792 428 942	319 583 952 497	471 730 657 648
5. Mei/ <i>May</i>	774 251 288 196	311 894 784 419	466 926 428 490
6. Juni/ <i>June</i>	772 570 548 056	311 005 826 386	470 146 493 446
7. Juli/ <i>July</i>	788 074 761 034	311 605 883 111	471 093 110 955
8. Agustus/ <i>August</i>	800 079 875 466	309 329 618 394	472 410 494 200
9. September/ <i>September</i>	815 265 998 169	302 063 394 168	481 220 547 224
10. Oktober/ <i>October</i>	824 751 663 920	301 180 710 428	478 468 913 259
11. November/ <i>November</i>	834 269 909 772	300 114 486 554	480 669 055 059
12. Desember/ <i>December</i>	844 421 122 470	297 558 889 172	479 915 196 230
Merangin	9 599 761 251 243	3 745 166 516 877	5 693 630 982 166

Catatan/*Note*: ...Sumber/*Source*: Otoritas Jasa Keuangan (OJK)/*Financial Services Authority*

Tabel
Table 9.21

Posisi Pinjaman (Rupiah dan Valuta Asing) yang Diberikan oleh Bank Umum Konvensional - Pembangunan Daerah menurut Jenis Penggunaan dan Bulan di Kabupaten Merangin (rupiah), 2020

Loan positions (Rupiah and Foreign Exchange) Provided by Conventional Commercial Banks - Regional Development by Type of Use and Month in Merangin Regency (rupiah), 2020

Bulan Month	Jumlah Rekening Amount of Accounts		
	Kredit Modal Kerja (KMK)	Kredit Investasi (KI)	Kredit Konsumtif (KK)
(1)	(2)	(3)	(4)
1. Januari/January	302	304	3 455
2. Februari/February	304	320	3 507
3. Maret/March	312	335	3 572
4. April/April	314	338	3 614
5. Mei/May	307	340	3 628
6. Juni/June	308	343	3 678
7. Juli/July	314	346	3 724
8. Agustus/August	314	353	3 741
9. September/September	312	359	3 769
10. Oktober/October	316	361	3 796
11. November/November	301	367	3 827
12. Desember/December	289	369	3 864
Merangin	3 693	4 135	44 175

Lanjutan Tabel/*Continued Table* 9.21

Bulan Month	Jumlah Bulan Laporan Number of Months in the Report		
	Kredit Modal Kerja (KMK)	Kredit Investasi (KI)	Kredit Konsumtif (KK)
(1)	(2)	(3)	(4)
1. Januari/ <i>January</i>	12 138 275 776	41 832 381 546	576 600 760 472
2. Februari/ <i>February</i>	12 083 281 784	42 578 592 411	587 024 912 102
3. Maret/ <i>March</i>	15 055 409 613	43 626 546 307	595 864 675 508
4. April/ <i>April</i>	15 910 711 136	43 257 640 056	600 920 331 082
5. Mei/ <i>May</i>	14 730 387 861	42 893 348 496	603 445 089 955
6. Juni/ <i>June</i>	15 261 743 479	43 003 551 058	607 066 839 531
7. Juli/ <i>July</i>	16 026 375 932	43 450 319 940	612 643 995 363
8. Agustus/ <i>August</i>	16 793 682 637	44 586 683 779	613 679 262 585
9. September/ <i>September</i>	16 506 717 616	44 837 378 185	618 794 834 477
10. Oktober/ <i>October</i>	17 072 132 029	44 792 198 710	623 177 816 343
11. November/ <i>November</i>	16 307 922 820	45 572 800 721	626 780 167 820
12. Desember/ <i>December</i>	15 956 851 260	45 509 990 634	631 895 776 847
Merangin	183 843 491 943	525 941 431 843	7 297 894 462 085

Catatan/*Note*: ...Sumber/*Source*: Otoritas Jasa Keuangan (OJK)/*Financial Services Authority*

Tabel
Table 9.22**Jumlah Rekening dan Nominal Giro Bank Umum di
Kabupaten Merangin (rupiah), 2020**
**Number of Accounts and Current Accounts of Commercial
Banks in Merangin Regency (rupiah), 2020**

Bulan Month	Giro			
	Jumlah Rekening Rupiah	Jumlah Rekening Valuta Asing	Nominal Rupiah	Nominal Valuta Asing
(1)	(2)	(3)	(4)	(5)
1. Januari/January	35 616	-	3 103 330 193 460	-
2. Februari/February	35 580	-	3 794 388 951 276	-
3. Maret/March	35 628	-	2 791 311 316 848	-
4. April/April	35 796	-	2 266 861 680 492	-
5. Mei/May	35 700	-	2 280 932 692 068	-
6. Juni/June	34 080	-	2 433 793 770 804	-
7. Juli/July	33 996	-	2 244 012 571 692	-
8. Agustus/August	38 136	-	3 330 881 588 016	-
9. September/September	38 772	-	3 158 207 171 148	-
10. Oktober/October	39 048	-	3 075 263 786 688	-
11. November/November	40 848	-	2 595 004 387 752	-
12. Desember/December	40 836	-	1 394 086 244 532	-
Merangin	444 036	-	32 468 074 354 776	-

Catatan/Note: ...

Sumber/Source: Otoritas Jasa Keuangan (OJK)/Financial Services Authority

Tabel
Table 9.23**Jumlah Rekening dan Nominal Tabungan Bank Umum di Kabupaten Merangin (rupiah), 2020**
Number of Accounts and Nominal of Commercial Bank Savings in Merangin Regency (rupiah), 2020

Bulan Month	Tabungan			
	Jumlah Rekening Rupiah	Jumlah Rekening Valuta Asing	Nominal Rupiah	Nominal Valuta Asing
(1)	(2)	(3)	(4)	(5)
1. Januari/January	3 430 272	312	10 842 055 434 576	101 860 930 848
2. Februari/February	3 434 100	324	10 742 642 342 508	104 455 547 604
3. Maret/March	3 431 664	312	10 884 669 614 508	118 771 721 004
4. April/April	3 466 668	312	10 510 096 940 976	109 195 290 120
5. Mei/May	3 542 424	312	10 941 074 707 932	107 541 138 972
6. Juni/June	3 553 044	324	10 828 637 952 684	110 189 518 656
7. Juli/July	3 571 380	336	10 977 719 466 252	111 582 940 536
8. Agustus/August	3 755 004	408	11 382 918 122 412	111 206 265 624
9. September/September	3 855 564	432	12 255 451 528 716	115 326 383 184
10. Oktober/October	3 921 180	576	12 326 870 234 136	113 126 767 668
11. November/November	3 947 508	624	12 621 006 028 932	111 636 018 828
12. Desember/December	4 021 044	612	13 174 500 931 452	111 307 950 408
Merangin	43 929 852	4 884	137 487 643 305 084	1 326 200 473 452

Catatan/Note: ...

Sumber/Source: Otoritas Jasa Keuangan (OJK)/Financial Services Authority

Tabel
Table 9.24**Jumlah Rekening dan Nominal Deposito Bank Umum di
Kabupaten Merangin (rupiah), 2020**
**Number of Accounts and Nominal Deposits for Commercial
Banks in Merangin Regency (rupiah), 2020**

Bulan Month	Tabungan			
	Jumlah Rekening Rupiah	Jumlah Rekening Valuta Asing	Nominal Rupiah	Nominal Valuta Asing
(1)	(2)	(3)	(4)	(5)
1. Januari/January	8 532	24	5 441 221 231 128	4 461 621 048
2. Februari/February	8 616	24	6 825 429 644 496	4 689 972 780
3. Maret/March	8 232	12	5 704 811 384 388	-
4. April/April	8 412	-	5 993 086 154 484	-
5. Mei/May	8 256	-	5 743 473 261 588	-
6. Juni/June	8 436	-	6 867 892 602 276	-
7. Juli/July	8 460	-	7 223 442 465 336	-
8. Agustus/August	8 412	-	6 866 751 326 652	-
9. September/September	8 652	-	5 049 835 910 892	-
10. Oktober/October	8 880	-	5 324 750 262 816	-
11. November/November	8 916	-	5 998 202 494 404	-
12. Desember/December	8 928	-	8 060 255 294 568	-
Merangin	102 732	60	75 099 152 033 028	9 151 593 828

Catatan/Note: ...

Sumber/Source: Otoritas Jasa Keuangan (OJK)/Financial Services Authority

Tabel
Table 9.25**Posisi Pinjaman yang Diberikan oleh Bank Perkreditan Rakyat (BPR) pada Kelompok BPR/BPRS menurut Jenis Penggunaan di Kabupaten Merangin (ribu rupiah), 2020*****Position of Loans Provided by Rural Banks (BPR) to BPR / BPRS Groups by Type of Use in Merangin Regency (thousand rupiah), 2020***

Bulan Month	Modal Kerja		Investasi	
	Rekening	Nominal	Rekening	Nominal
(1)	(2)	(3)	(4)	(5)
1. Januari/January	58	516 856	270	2 730 387
2. Februari/February	57	486 497	261	2 538 053
3. Maret/March	53	442 276	250	2 358 259
4. April/April	52	421 543	243	2 216 415
5. Mei/May	51	400 780	236	2 105 350
6. Juni/June	51	374 939	229	1 934 001
7. Juli/July	50	367 741	221	1 925 400
8. Agustus/August	48	377 225	218	1 914 820
9. September/September	49	369 093	216	1 932 187
10. Oktober/October	48	376 944	213	1 892 012
11. November/November	50	428 864	210	1 875 688
12. Desember/December	50	450 704	203	1 841 483
Merangin	617	5 013 462	2 770	25 264 055

Lanjutan Tabel/*Continued Table 9.25*

Bulan Month	Konsumsi	
	Rekening	Nominal
(1)	(2)	(3)
1. Januari/ <i>January</i>	260	2 745 589
2. Februari/ <i>February</i>	294	3 083 158
3. Maret/ <i>March</i>	304	3 063 650
4. April/ <i>April</i>	301	2 933 501
5. Mei/ <i>May</i>	310	2 911 097
6. Juni/ <i>June</i>	303	2 684 331
7. Juli/ <i>July</i>	304	2 492 031
8. Agustus/ <i>August</i>	306	2 351 573
9. September/ <i>September</i>	308	2 261 490
10. Oktober/ <i>October</i>	309	2 159 366
11. November/ <i>November</i>	296	2 036 036
12. Desember/ <i>December</i>	289	2 031 610
Merangin	3 584	30 753 432

Catatan/*Note*: ...Sumber/*Source*: Otoritas Jasa Keuangan (OJK)/*Financial Services Authority*

Tabel
Table 9.26**Jumlah Rekening dan Nominal Tabungan Bank
Perkreditan Rakyat (BPR) di Kabupaten Merangin (ribu
rupiah), 2020**
**Number of Accounts and Nominal of Rural Bank (BPR)
Savings in Merangin Regency (thousand rupiah), 2020**

Bulan Month	Tabungan	
	Rekening	Nominal
(1)	(2)	(3)
1. Januari/January	618	2 016 162
2. Februari/February	627	2 036 414
3. Maret/March	626	2 039 857
4. April/April	634	2 044 878
5. Mei/May	635	2 053 032
6. Juni/June	634	2 067 191
7. Juli/July	620	770 274
8. Agustus/August	616	719 216
9. September/September	614	732 092
10. Oktober/October	612	729 289
11. November/November	614	751 640
12. Desember/December	610	769 529
Merangin	7 460	16 729 574

Catatan/Note: ...

Sumber/Source: Otoritas Jasa Keuangan (OJK)/Financial Services Authority

Tabel
Table 9.27**Jumlah Rekening dan Nominal Deposito Bank Perkreditan Rakyat (BPR) di Kabupaten Merangin (ribu rupiah), 2020**
Number of Accounts and Deposit Nominal for Rural Banks (BPR) in Merangin Regency (thousand rupiah), 2020


Bulan Month	Deposito	
	Rekening	Nominal
(1)	(2)	(3)
1. Januari/January	2	1 305 000
2. Februari/February	2	1 305 000
3. Maret/March	2	1 305 000
4. April/April	2	1 305 000
5. Mei/May	2	1 305 000
6. Juni/June	2	1 305 000
7. Juli/July	2	1 305 000
8. Agustus/August	2	1 305 000
9. September/September	2	1 305 000
10. Oktober/October	2	1 305 000
11. November/November	2	1 305 000
12. Desember/December	2	1 305 000
Merangin	24	15 660 000

Catatan/Note: ...

Sumber/Source: Otoritas Jasa Keuangan (OJK)/Financial Services Authority

Persentase Pengeluaran Per Kapita Sebulan

MENURUT KELOMPOK KOMODITAS MAKANAN



PENJELASAN TEKNIS

1. Pengeluaran rata-rata per kapita adalah biaya yang dikeluarkan untuk konsumsi semua anggota rumah tangga selama sebulan baik yang berasal dari pembelian, pemberian maupun produksi sendiri dibagi dengan banyaknya anggota rumah tangga dalam rumah tangga tersebut.
2. Secara umum tingkat ketersediaan pangan nasional ditinjau dari kecukupan gizi seperti yang disyaratkan Widyakarya Pangan dan Gizi ke VIII (2004) telah mencukupi kebutuhan rata-rata penduduk. Angka kecukupan energi (kalori) rata-rata yang harus dicapai pada tingkat konsumsi sebesar 2100 kkal/orang/hari. Sementara angka kecukupan protein rata-rata sebesar 52 gram/orang/hari pada tingkat konsumsi dengan tingkat ketersediaan sebesar 57 gram/orang/hari.

TECHNICAL NOTES

1. *Per capita Average Expenditure is the cost spent for all household members consumption during the month, whether from purchasing, giving or own production, divided by the number of household members in the household.*
2. *Generally, the rate of national food supply recorded from nutrition sufficient in Food and Nutrition Symposium VIIIth (2004) had sufficient for people's average needs. The average of sufficient energy (calory) is on level 2100, kkal/person/day. While the average of protein needs is 52 grams/person/day with 57 grams/person/day for availability.*

ULASAN

Tingkat kesejahteraan rumah tangga secara nyata dapat diukur dari tingkat pendapatan yang dibandingkan dengan kebutuhan minimum untuk hidup layak. Perubahan tingkat kesejahteraan dapat diamati dengan melihat pola pengeluaran rumah tangga, yang dalam hal ini didekati dengan variabel pengeluaran. Pengeluaran rumah tangga dibedakan menjadi dua yaitu pengeluaran untuk makanan dan bukan makanan. Di negara berkembang, umumnya pengeluaran untuk makanan masih merupakan bagian terbesar dari total pengeluaran konsumsi rumah tangga. Perubahan angka persentase tersebut dalam setiap tahunnya dapat menunjukkan perkembangan taraf kehidupan rumah tangga.

Pengeluaran rata-rata perkapita sebulan di Kabupaten Merangin tahun 2020 (diolah dari hasil Survei Sosial Ekonomi Nasional Kor, Maret 2020) untuk kelompok makanan Rp 540.796. Sedangkan pengeluaran rata-rata perkapita sebulan tahun 2020 untuk kelompok bukan makanan adalah Rp 478.415.

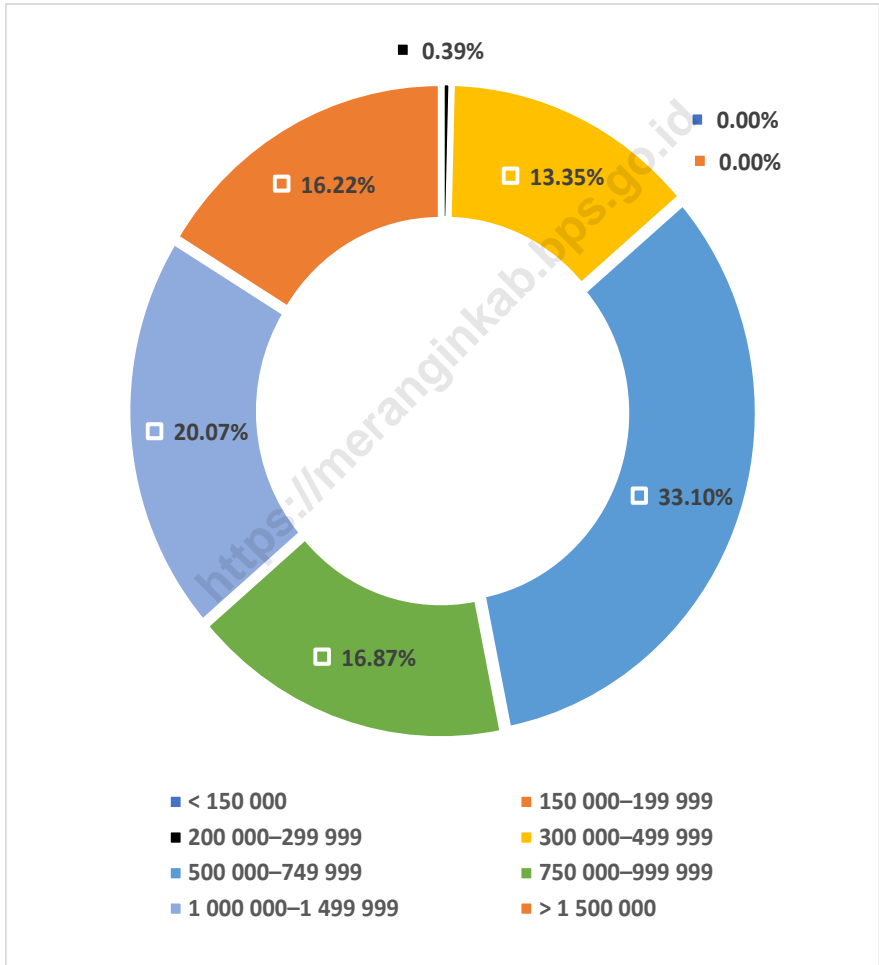
DESCRIPTION

The level of household welfare can be measured from the income level compared to the minimum requirement for decent living. The Changes in welfare level can be observed by looking at the pattern of household expenditure, which in this case is approximated by the expenditure variable. Household expenditure is divided into two part, namely food expenditure and not food expenditure. In developing countries, food expenditure is generally the largest share of total household consumption expenditure. The change in percentage rate in each year can show the development of the standard of living of the household.

Monthly per capita of average expenditure 2020 in Merangin Regency (from Socio Economic National Survey Kor, Maret 2020), about 540.796 rupiahs for food commodity. Meanwhile, for non food commodity is about 478.415 rupiahs.

Gambar 10.1
Figures

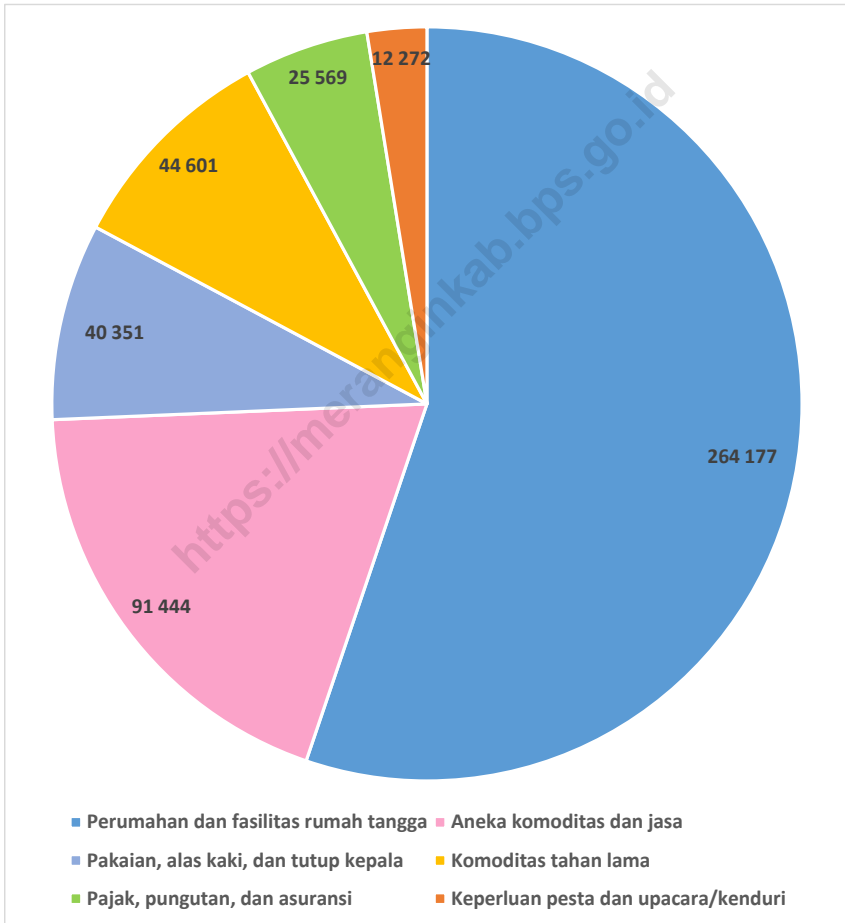
Persentase Penduduk Menurut Golongan Pengeluaran Per Kapita Sebulan di Kabupaten Merangin, 2020
Percentage of Population by Per Capita Spending Group a Month in Merangin Regency, 2020



Sumber/Source : BPS, Survei Sosial Ekonomi Nasional (Susenas) Maret/BPS-Statistics Indonesia, National Socioeconomic Survey March

Gambar 10.2
Figures

Rata-rata Pengeluaran per Kapita Sebulan Menurut Kelompok Komoditas Bukan Makanan (rupiah) di Kabupaten Merangin, 2020
Monthly Average Expenditure per Capita by Non-food Commodity Group (rupiahs) in Merangin Regency, 2020



Sumber/Source : BPS, Survei Sosial Ekonomi Nasional (Susenas) Maret/BPS-Statistics Indonesia, National Socioeconomic Survey March

Tabel
Table 10.1

Rata-rata Pengeluaran per Kapita Sebulan Menurut Kelompok Komoditas (rupiah) di Kabupaten Merangin, 2019 dan 2020
Monthly Average Expenditure per Capita by Commodity Group (rupiahs) in Merangin Regency, 2019 and 2020

Kelompok Komoditas/Commodity Group	2019	2020
(1)	(2)	(3)
Makanan/Food		
Padi-padian/Cereals	74 668	76 861
Umbi-umbian/Tubers	6 615	5 623
Ikan/udang/cumi/kerang/Fish/shrimp/common squid/shells	52 460	43 704
Daging/Meat	24 973	21 819
Telur dan susu/Eggs and milk	24 091	24 960
Sayur-sayuran/Vegetables	53 411	65 345
Kacang-kacangan/Legumes	8 755	8 327
Buah-buahan/Fruits	18 443	22 281
Minyak dan kelapa/Oil and coconut	15 544	16 668
Bahan minuman/Beverage stuffs	14 158	16 805
Bumbu-bumbuan/Spices	8 007	8 688
Konsumsi lainnya/Miscellaneous food items	8 040	7 119
Makanan dan minuman jadi/Prepared food and beverages	148 034	134 673
Rokok/Cigarettes	84 635	87 921
Jumlah makanan/Total food	541 835	540 796
Bukan makanan/Non-food		
Perumahan dan fasilitas rumah tangga/Housing and household facilities	224 447	264 177
Aneka komoditas dan jasa/Goods and services	95 512	91 444
Pakaian, alas kaki, dan tutup kepala/Clothing, footwear, and headgear	38 564	40 351
Komoditas tahan lama/Durable goods	54 561	44 601
Pajak, pungutan, dan asuransi/Taxes and insurance	20 307	25 569
Keperluan pesta dan upacara/kenduri/Parties and ceremonies	20 822	12 272
Jumlah bukan makanan/Total non-food	454 214	478 415
Jumlah/Total	996 049	1 019 212

Catatan/Note: ...

Sumber/Source: BPS, Survei Sosial Ekonomi Nasional (Susenas) Maret/BPS-Statistics Indonesia, National Socioeconomic Survey March

Tabel
Table 10.2**Persentase Pengeluaran per Kapita Sebulan Menurut Kelompok Komoditas di Kabupaten Merangin, 2019 dan 2020**
Percentage of Monthly Expenditure per Capita by Commodity Group in Merangin Regency, 2019 and 2020

Kelompok Komoditas/Commodity Group	2019	2020
(1)	(2)	(3)
Makanan/Food		
Padi-padian/ <i>Cereals</i>	7,50	7,54
Umbi-umbian/ <i>Tubers</i>	0,66	0,55
Ikan/udang/cumi/kerang/ <i>Fish/shrimp/common squid/shells</i>	5,27	4,29
Daging/ <i>Meat</i>	2,51	2,14
Telur dan susu/ <i>Eggs and milk</i>	2,42	2,45
Sayur-sayuran/ <i>Vegetables</i>	5,36	6,41
Kacang-kacangan/ <i>Legumes</i>	0,88	0,82
Buah-buahan/ <i>Fruits</i>	1,85	2,19
Minyak dan kelapa/ <i>Oil and coconut</i>	1,56	1,64
Bahan minuman/ <i>Beverage stuffs</i>	1,42	1,65
Bumbu-bumbuan/ <i>Spices</i>	0,80	0,85
Konsumsi lainnya/ <i>Miscellaneous food items</i>	0,81	0,70
Makanan dan minuman jadi/ <i>Prepared food and beverages</i>	14,86	13,21
Rokok/ <i>Cigarettes</i>	8,50	8,63
Jumlah makanan/Total food	54,40	53,06
Bukan makanan/Non-food		
Perumahan dan fasilitas rumah tangga/ <i>Housing and household facilities</i>	22,53	25,92
Aneka komoditas dan jasa/ <i>Goods and services</i>	9,59	8,97
Pakaian, alas kaki, dan tutup kepala/ <i>Clothing, footwear, and headgear</i>	3,87	3,96
Komoditas tahan lama/ <i>Durable goods</i>	5,48	4,38
Pajak, pungutan, dan asuransi/ <i>Taxes and insurance</i>	2,04	2,51
Keperluan pesta dan upacara/kenduri/ <i>Parties and ceremonies</i>	2,09	1,20
Jumlah bukan makanan/Total non-food	45,60	46,94
Jumlah/Total	100	100

Catatan/Note: ...

Sumber/Source: BPS, Survei Sosial Ekonomi Nasional (Susenas) Maret/BPS-Statistics Indonesia, National Socioeconomic Survey March

Tabel
Table 10.3

Persentase Penduduk Menurut Golongan Pengeluaran Per Kapita Sebulan di Kabupaten Merangin, 2019 dan 2020
Percentage of Population by Per Capita Spending Group a Month in Merangin Regency, 2019 and 2020

Golongan Pengeluaran Spending Group (Rp)	2019	2020
(1)	(2)	(3)
< 150 000	0,00	0,00
150 000–199 999	0,00	0,00
200 000–299 999	1,16	0,39
300 000–499 999	16,00	13,35
500 000–749 999	24,76	33,10
750 000–999 999	20,22	16,87
1 000 000–1 499 999	24,73	20,07
> 1 500 000	13,13	16,22
Jumlah/Total	100,00	100,00

Catatan/Note: ...

Sumber/Source: BPS, Survei Sosial Ekonomi Nasional (Susenas) Maret/BPS-Statistics Indonesia, National Socioeconomic Survey March

11

**PERDAGANGAN
TRADE**

60

**Jumlah Pasar yang ada
di Kabupaten Merangin
pada Tahun 2020**



credit
vector by:
freepik.com



SCAN ME

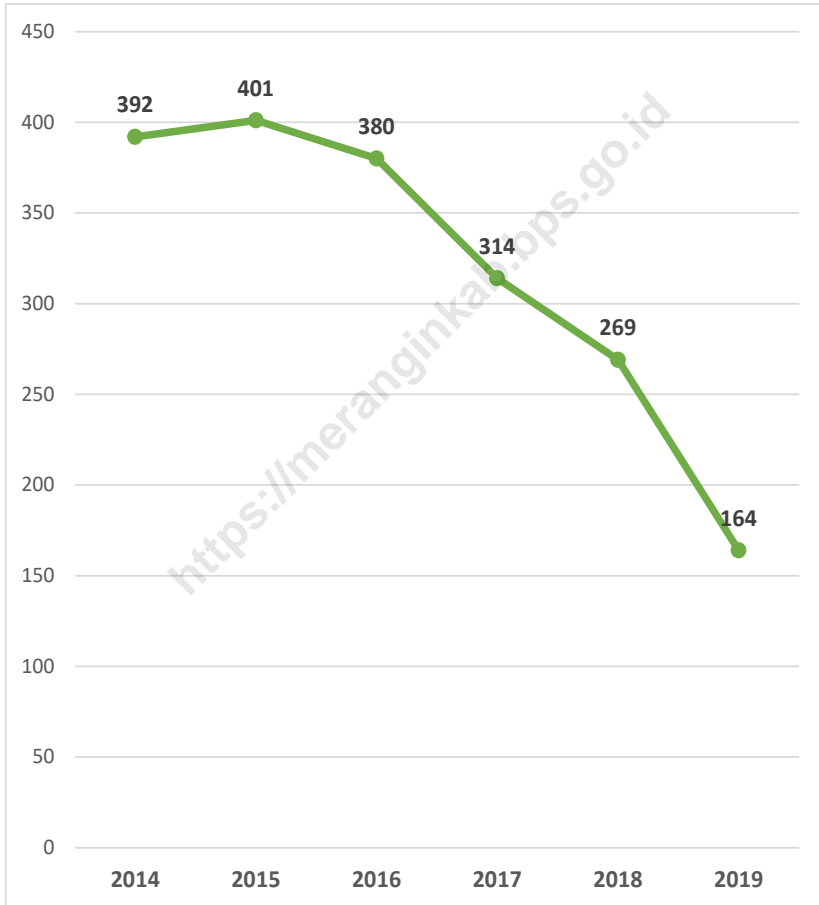
PENJELASAN TEKNIS

1. Banyaknya SIUP yang diterbitkan dari tahun 2016 ke tahun 2020 mengalami penurunan. Pada tahun 2016, jumlah SIUP yang diterbitkan berjumlah 380 unit usaha, sedangkan pada tahun 2017 berjumlah 314 unit usaha. Di tahun 2018, jumlah usaha yang memiliki SIUP menurun menjadi 269 unit usaha. Begitu pula pada tahun 2020, jumlah usaha yang memiliki SIUP menurun sebanyak 103 hingga menjadi 164 unit usaha.

TECHNICAL NOTES

1. *Number of Trade License issued from 2016 to 2020 has decreased. In 2016 the number of trade license issued amount to 380 establishments, and in 2017 decreased became 314 establishments. In 2018, the number of trade license issued has decreased to 269 units. Meanwhile in 2020, the number of trade license issued has decreased 103 units and become to 164 units.*

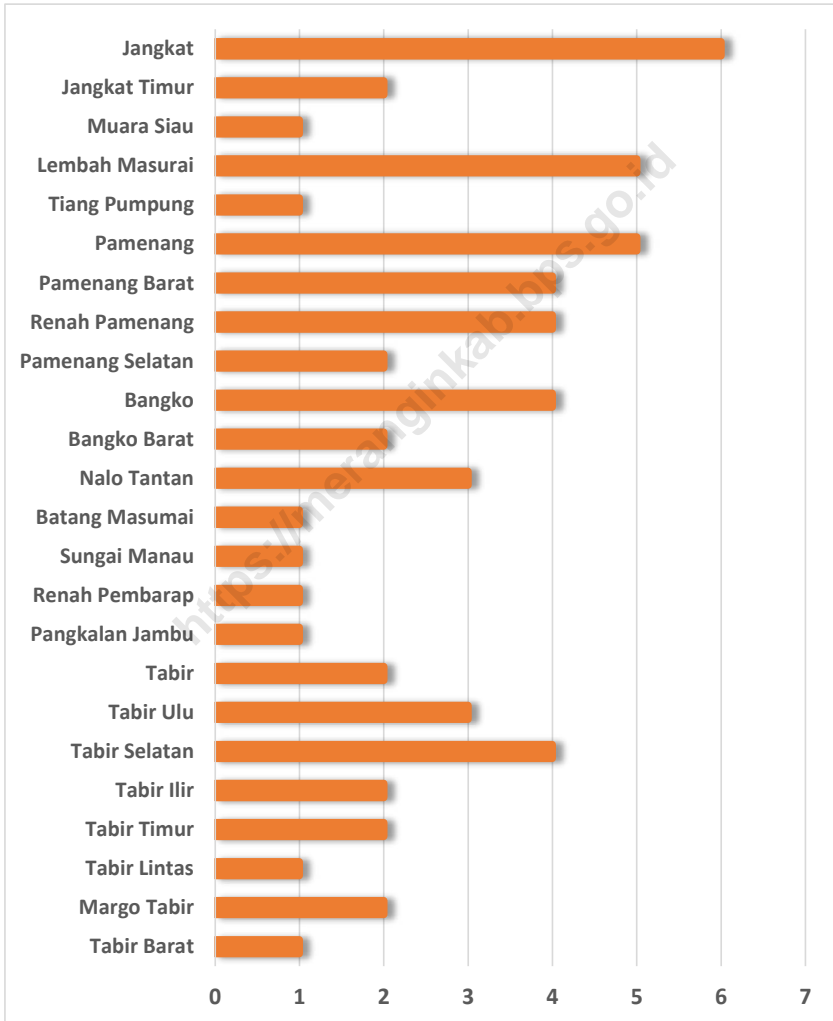
Gambar 11.1 **Banyaknya Surat Izin Usaha Perdagangan (SIUP) yang Diterbitkan di Kabupaten Merangin, 2014–2019**
Figures **Number of Trade License Issued in Merangin Regency, 2014–2019**



Sumber/Source : Kantor Pelayanan Perizinan Terpadu Kabupaten Merangin/Integrated Licensing Service Office of Merangin Regency

Gambar 11.2
Figures

Banyaknya Pasar menurut Kecamatan di Kabupaten Merangin, 2020
Number of Market by Subdistrict in Merangin Regency, 2020



Sumber/Source: Dinas Koperasi, Perindustrian dan Perdagangan Kabupaten Merangin/Cooperative, Trade and Industrial Service of Merangin Regency

Tabel
Table 11.1**Jumlah Sarana Perdagangan Menurut Jenisnya di
Kabupaten Merangin, 2017–2020**
**Number of Trading Facilities by Type of Facility in Merangin
Regency, 2017–2020**

Jenis Sarana Perdagangan Type of Trading Facilities	2017	2018	2019	2020
(1)	(2)	(3)	(4)	(5)
Pasar/Market	60
Toko/Store
Kios
Warung
Jumlah/Total	60

Catatan/Note: ...

Sumber/Source: Dinas Koperasi, Perindustrian dan Perdagangan Kabupaten Merangin/Cooperative, Trade and Industrial Service of Merangin Regency

Tabel
Table 11.2

**Banyaknya Surat Izin Usaha Perdagangan (SIUP) yang
Diterbitkan di Kabupaten Merangin, 2014–2020**
*Number of Trade License Issued in Merangin Regency,
2014–2020*

Tahun <i>Year</i>	Jumlah SIUP yang Diterbitkan <i>Number of Trade License Issued</i>
(1)	(2)
2014	392
2015	401
2016	380
2017	314
2018	269
2019	164
2020	291

Catatan/Note: ...

Sumber/Source: Kantor Pelayanan Perizinan Terpadu Kabupaten Merangin/*Integrated Licensing Service Office of Merangin Regency*

Tabel
Table 11.3**Banyaknya Pasar menurut Kecamatan di Kabupaten Merangin, 2020**
Number of Market by Subdistrict in Merangin Regency, 2020

Kecamatan Subdistrict	Jumlah Total	Jenis Pasar Kind of Market
(1)	(2)	(3)
Jangkat	6	Pasar Tradisional
Jangkat Timur	2	Pasar Tradisional
Muara Siau	1	Pasar Tradisional
Lembah Masurai	5	Pasar Tradisional
Tiang Pumpung	1	Pasar Tradisional
Pamenang	5	Pasar Tradisional
Pamenang Barat	4	Pasar Tradisional
Renah Pamenang	4	Pasar Tradisional
Pamenang Selatan	2	Pasar Tradisional
Bangko	4	Pasar Tradisional dan Pasar Modern
Bangko Barat	2	Pasar Tradisional
Nalo Tantan	3	Pasar Tradisional
Batang Masumai	1	Pasar Tradisional
Sungai Manau	1	Pasar Tradisional
Renah Pembarap	1	Pasar Tradisional
Pangkalan Jambu	1	Pasar Tradisional
Tabir	2	Pasar Tradisional
Tabir Ulu	3	Pasar Tradisional
Tabir Selatan	4	Pasar Tradisional
Tabir Ilir	2	Pasar Tradisional
Tabir Timur	2	Pasar Tradisional
Tabir Lintas	1	Pasar Tradisional
Margo Tabir	2	Pasar Tradisional
Tabir Barat	1	Pasar Tradisional
Merangin	60	-

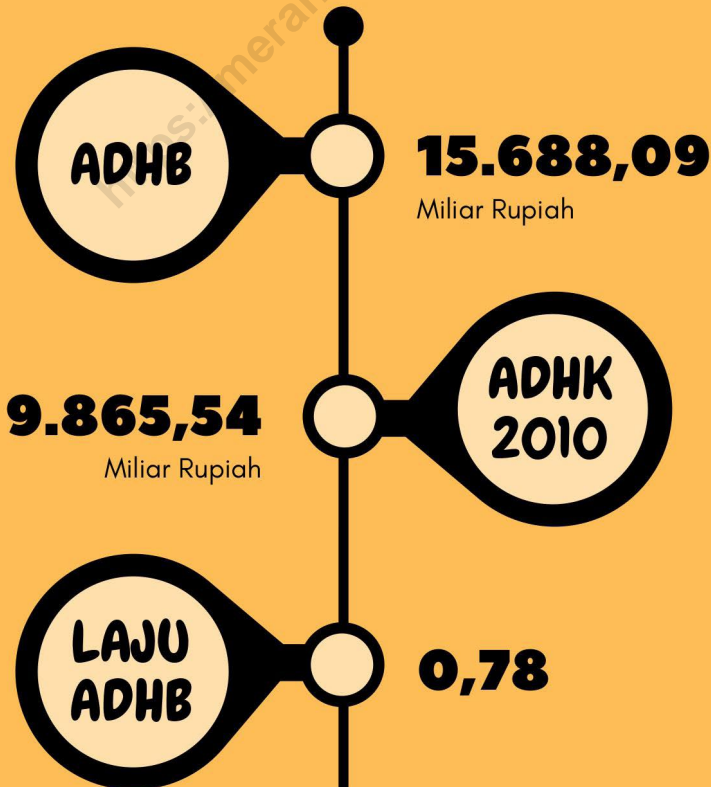
Catatan/Note: ...

Sumber/Source: Dinas Koperasi, Perindustrian dan Perdagangan Kabupaten Merangin/Cooperative, Trade and Industrial Service of Merangin Regency

12

SISTEM NERACA REGIONAL
SYSTEM OF REGIONAL ACCOUNTS

PDRB Kabupaten Merangin
Tahun 2020**



credit
vector by:
Freepik.com



SCAN ME

PENJELASAN TEKNIS

1. Penghitungan statistik neraca nasional mengikuti buku petunjuk yang diterbitkan oleh Perserikatan Bangsa Bangsa (PBB) dikenal sebagai Sistem Neraca Nasional (SNN). SNN adalah rekomendasi internasional tentang bagaimana menyusun ukuran aktivitas ekonomi yang sesuai dengan standar neraca baku yang didasarkan pada prinsip-prinsip ekonomi. Rekomendasi yang dimaksud dinyatakan dalam sekumpulan konsep, definisi, klasifikasi, dan aturan neraca yang disepakati secara internasional dalam mengukur indikator tertentu seperti Produk Domestik Bruto (PDB). Salah satu bentuk adaptasi pencatatan statistik nasional adalah melakukan perubahan tahun dasar PDB Indonesia dari tahun 2000 ke 2010. Perubahan tahun dasar PDB dilakukan seiring dengan mengadopsi rekomendasi PBB yang tertuang dalam Sistem Neraca Nasional 2008 (SNA 2008).
2. Produk Domestik Bruto pada tingkat nasional serta Produk Domestik Regional Bruto (PDRB) pada tingkat regional (provinsi) menggambarkan kemampuan suatu wilayah untuk menciptakan nilai tambah pada suatu waktu tertentu. Untuk menyusun PDB maupun PDRB

TECHNICAL NOTES

1. *The method used to estimate national accounts statistics is based on the standard guidelines formed by United Nation known as System of National Accounts (SNA). SNA is the internationally agreed standard set of recommendations on how to compile measures of economic activity in accordance with strict accounting conventions based on economic principles. The recommendations are expressed in term of a set of concepts, definitions, classifications and accounting rules that comprise the internationally agreed standard for measuring indicators such as Gross Domestic Product (GDP). One of the improvement in the national statistical system is to rebase GDP form base year 2000 to 2010 in order to capture current economic condition. It is in line with the United Nations (UN) recommendation on 2008 SNA.*
2. *The basic measure of the value added arising from economic activity is known as Gross Domestic Product at the national level and Regional Gross Domestic Product (Regional GDP) at the regional level (provinces/regencies/municipalities). To compile these statistics, two approaches have been used, i.e. "production approach" and "expenditure approach". The first*

- digunakan 2 pendekatan, yaitu lapangan usaha dan pengeluaran. Keduanya menyajikan komposisi data nilai tambah dirinci menurut sumber kegiatan ekonomi (lapangan usaha) dan menurut komponen penggunaannya. PDB maupun PDRB dari sisi lapangan usaha merupakan penjumlahan seluruh komponen nilai tambah bruto yang mampu diciptakan oleh sektor-sektor ekonomi atas berbagai aktivitas produksinya. Sedangkan dari sisi pengeluaran menjelaskan tentang penggunaan dari nilai tambah tersebut.
3. PDB menurut lapangan usaha mengalami perubahan klasifikasi dari 9 lapangan usaha menjadi 17 lapangan usaha. PDB menurut lapangan usaha dirinci menurut total nilai tambah dari seluruh sektor ekonomi yang mencakup lapangan usaha Pertanian, Kehutanan, dan Perikanan; Pertambangan dan Penggalian; Industri Pengolahan; Pengadaan Listrik dan Gas; Pengadaan Air, Pengelolaan Sampah, Limbah dan Daur Ulang; Konstruksi; Perdagangan Besar dan Eceran, Reparasi Mobil dan Sepeda Motor; Transportasi dan Pergudangan; Penyediaan Akomodasi dan Makan Minum; Informasi dan Komunikasi; Jasa Keuangan dan Asuransi; Real Estate; Jasa Perusahaan; *approach is to measure value added produced by various kinds of economic activities, while the second approach is to measure final uses of the country's output. In other words, GDP/Regional GDP is the sum of total value added produced by all economic industries (activities) and the way of using it.*
 3. *GDP by industry classification changes from 9 sectors to 17 industries. GDP by industry is classified by types of economic activities such as Agriculture, Forestry and Fishing; Mining and Quarrying; Manufacturing; Electricity and Gas; Water supply, Sewerage, Waste Management and Remediation Activities; Construction; Wholesale and Retail Trade; Repair of Motor Vehicles and Motorcycles; Transportation and Storage; Accommodation and Food Service Activities; Information and Communication; Financial and Insurance Activities; Real Estate Activities; Business Activities; Public Administration; Defence and Compulsory Social Security; Education; Human Health and Social Work Activities; and Other Services Activities.*
 4. *GDP by expenditure classification changes where consumption expenditure Non-profit Institutions Serving Households (NPISH) previously included as part of household consumption expenditure is taken out into*

- Administrasi Pemerintahan, Pertahanan dan Jaminan Sosial Wajib; Jasa Pendidikan; Jasa Kesehatan dan Kegiatan Sosial; dan Jasa lainnya.
4. PDB menurut pengeluaran mengalami perubahan klasifikasi dimana pengeluaran konsumsi Lembaga Non Profit yang Melayani Rumah Tangga (LNPR) yang sebelumnya termasuk bagian dari pengeluaran konsumsi rumah tangga menjadi komponen terpisah. Sehingga klasifikasi PDB menurut pengeluaran dirinci menjadi 7 komponen yaitu komponen pengeluaran konsumsi rumah tangga, pengeluaran konsumsi LNPR, pengeluaran konsumsi pemerintah, pembentukan modal tetap bruto, perubahan inventori, ekspor barang dan jasa, dan impor barang dan jasa.
 5. Laju pertumbuhan Produk Domestik Bruto diperoleh dari perhitungan PDB atas dasar harga konstan. Diperoleh dengan cara mengurangi nilai PDB pada tahun ke-n terhadap nilai pada tahun ke n-1 (tahun sebelumnya), dibagi dengan nilai pada tahun ke n-1, dikalikan dengan 100 persen. Laju pertumbuhan menunjukkan perkembangan agregat pendapatan dari satu waktu tertentu terhadap waktu sebelumnya.
- separate component. So that, GDP by type of expenditures is classified into: household consumption expenditure, NPISH consumption expenditure, government consumption expenditure, gross fixed capital formation, changes in inventories, exports of goods and services, and imports of goods and services.*
5. *Growth rate of Gross Domestic Product is derived from GDP at constant market prices. It is obtained by subtracting the value of GDP year n with the value of GDP year n-1, divided by the value of GDP year n-1 then multiplied by 100 percent. The growth rate of GDP explains the income growth during the given period.*

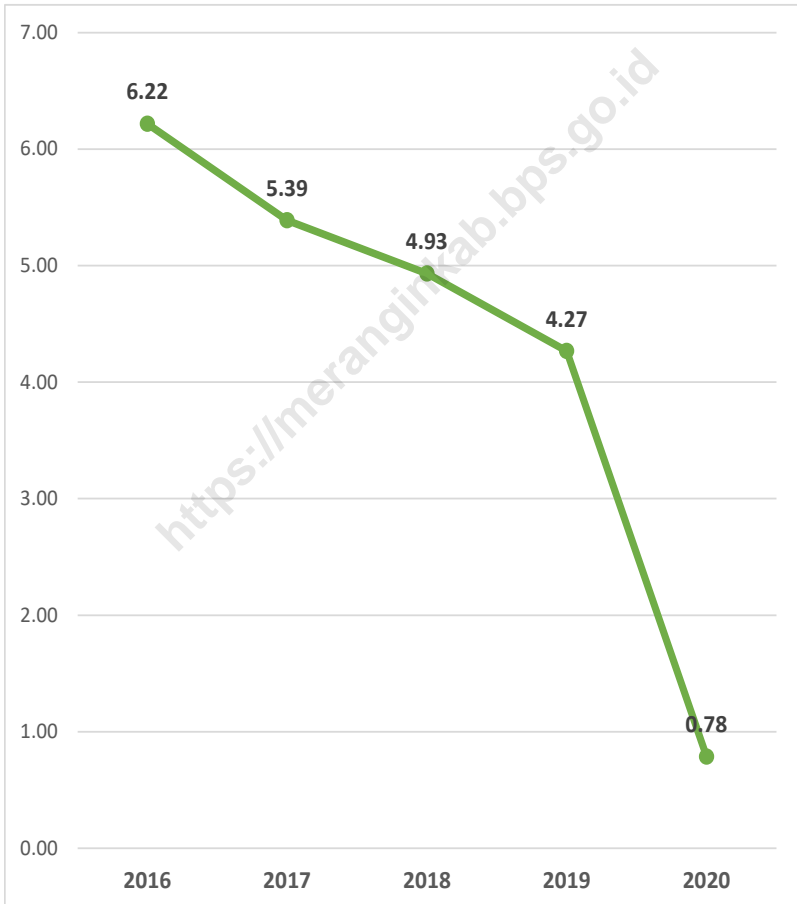
Gambar 12.1 **Produk Domestik Regional Bruto Atas Dasar Harga Berlaku (miliar rupiah), 2016–2020**
Figures **Gross Regional Domestic Product at Current Market Prices (billion rupiahs), 2016–2020**



Sumber/Source : BPS, berbagai sensus, survei dan sumber lain/BPS-Statistics Indonesia, various census, survey, and other sources

Gambar 12.2
Figures

Laju Pertumbuhan Produk Domestik Regional Bruto Atas Dasar Harga Konstan 2010 Menurut Lapangan Usaha di Kabupaten Merangin (persen), 2016–2020
Growth Rate of Gross Regional Domestic Product at 2010 Constant Market Prices by Industry in Merangin Regency (percent), 2016–2020



Sumber/Source : BPS, berbagai sensus, survei dan sumber lain/BPS-Statistics Indonesia, various census, survey, and other sources

12.1 PRODUK DOMESTIK REGIONAL BRUTO PROVINSI PROVINCIAL GROSS REGIONAL DOMESTIC PRODUCT

Tabel 12.1. **Produk Domestik Regional Bruto Atas Dasar Harga Berlaku Menurut Lapangan Usaha di Kabupaten Merangin (miliar rupiah), 2016–2020**
Gross Regional Domestic Product at Current Market Prices by Industry in Merangin Regency (billion rupiahs), 2016–2020

Lapangan Usaha/ <i>Industry</i>	2016	2017	2018	2019*	2020**
(1)	(2)	(3)	(4)	(5)	(6)
A Pertanian, Kehutanan, dan Perikanan/ <i>Agriculture, Forestry, and Fishing</i>	5 847,14	6 557,54	6 854,64	7 142,13	7 376,92
B Pertambangan dan Penggalian/ <i>Mining and Quarrying</i>	295,85	318,94	335,21	363,85	406,12
C Industri Pengolahan/ <i>Manufacturing</i>	873,21	964,84	1 007,57	1 072,93	1 158,64
D Pengadaan Listrik dan Gas/ <i>Electricity and Gas</i>	7,59	9,33	10,03	10,84	11,40
E Pengadaan Air; Pengelolaan Sampah, Limbah, dan Daur Ulang/ <i>Water Supply; Sewerage, Waste Management, and Remediation Activities</i>	22,53	24,45	26,11	27,41	28,70
F Konstruksi/ <i>Construction</i>	845,97	905,47	999,60	1 069,70	1 063,35
G Perdagangan Besar dan Eceran; Reparasi Mobil dan Sepeda Motor/ <i>Wholesale and Retail Trade; Repair of Motor Vehicles and Motorcycles</i>	1 484,34	1 707,80	1 923,61	2 069,69	2 049,07
H Transportasi dan Pergudangan/ <i>Transportation and Storage</i>	222,49	242,02	258,52	271,77	253,96
I Penyediaan Akomodasi dan Makan Minum/ <i>Accommodation and Food Service Activities</i>	258,93	292,83	315,37	336,04	317,06
J Informasi dan Komunikasi/ <i>Information and Communication</i>	508,42	591,27	647,51	695,55	747,78

Lanjutan Tabel/*Continued Table* 12.1

Lapangan Usaha/Industry		2016	2017	2018	2019*	2020**
(1)		(2)	(3)	(4)	(5)	(6)
K	Jasa Keuangan dan Asuransi/ <i>Financial and Insurance Activities</i>	187,60	205,12	213,49	225,16	229,22
L	Real Estat/ <i>Real Estate Activities</i>	269,92	288,96	311,14	340,71	340,73
M,N	Jasa Perusahaan/ <i>Business Activities</i>	16,07	18,01	19,71	21,09	20,57
O	Administrasi Pemerintahan, Pertahanan, dan Jaminan Sosial Wajib/ <i>Public Administration and Defence; Compulsory Social Security</i>	567,86	604,36	670,57	723,15	723,39
P	Jasa Pendidikan/ <i>Education</i>	417,53	448,08	484,16	517,13	539,0
Q	Jasa Kesehatan dan Kegiatan Sosial/ <i>Human Health and Social Work Activities</i>	156,05	171,20	191,49	212,18	231,81
R,S,T,U	Jasa Lainnya/ <i>Other Services Activities</i>	148,04	168,40	184,00	195,53	190,36
Produk Domestik Bruto /Gross Domestic Product		12 129,53	13 518,64	14 452,75	15 294,86	15 688,09

Catatan/Note: *) Angka Sementara

**) Angka Sangat Sementara

Sumber/Source: BPS, berbagai sensus, survei dan sumber lain/*BPS-Statistics Indonesia, various census, survey, and other sources*

Tabel
Table 12.2

Produk Domestik Regional Bruto Atas Dasar Harga Konstan 2010 Menurut Lapangan Usaha di Kabupaten Merangin (miliar rupiah), 2016–2020
Gross Regional Domestic Product at 2010 Constant Market Prices by Industry in Merangin Regency (billion rupiahs), 2016–2020

Lapangan Usaha/Industry	2016	2017	2018	2019*	2020**
(1)	(2)	(3)	(4)	(5)	(6)
A Pertanian, Kehutanan, dan Perikanan/ <i>Agriculture, Forestry, and Fishing</i>	4 189,80	4 389,51	4 609,02	4 753,79	4 837,08
B Pertambangan dan Penggalian/ <i>Mining and Quarrying</i>	195,00	204,13	210,11	217,06	222,34
C Industri Pengolahan/ <i>Manufacturing</i>	660,31	695,16	720,20	765,26	757,22
D Pengadaan Listrik dan Gas/ <i>Electricity and Gas</i>	4,87	5,23	5,52	5,82	6,12
E Pengadaan Air; Pengelolaan Sampah, Limbah, dan Daur Ulang/ <i>Water Supply; Sewerage, Waste Management, and Remediation Activities</i>	15,60	16,25	16,91	17,21	17,51
F Konstruksi/ <i>Construction</i>	615,36	648,63	679,64	712,07	713,85
G Perdagangan Besar dan Eceran; Reparasi Mobil dan Sepeda Motor/ <i>Wholesale and Retail Trade; Repair of Motor Vehicles and Motorcycles</i>	908,70	986,26	1 059,13	1 127,23	1 094,36
H Transportasi dan Pergudangan/ <i>Transportation and Storage</i>	162,48	172,59	181,63	189,99	186,24
I Penyediaan Akomodasi dan Makan Minum/ <i>Accommodation and Food Service Activities</i>	168,44	183,25	194,17	205,20	193,96
J Informasi dan Komunikasi/ <i>Information and Communication</i>	368,04	400,05	423,94	449,82	484,59

Lanjutan Tabel/*Continued Table 12.2*

Lapangan Usaha/Industry		2016	2017	2018	2019*	2020**
(1)		(2)	(3)	(4)	(5)	(6)
K	Jasa Keuangan dan Asuransi/ <i>Financial and Insurance Activities</i>	131,55	137,92	140,37	143,75	146,80
L	Real Estat/ <i>Real Estate Activities</i>	189,57	195,73	203,27	217,33	216,09
M,N	Jasa Perusahaan/ <i>Business Activities</i>	11,74	12,43	13,10	13,61	12,97
O	Administrasi Pemerintahan, Pertahanan, dan Jaminan Sosial Wajib/ <i>Public Administration and Defence; Compulsory Social Security</i>	314,97	325,23	335,60	344,47	336,37
P	Jasa Pendidikan/ <i>Education</i>	314,84	320,97	327,69	340,93	350,89
Q	Jasa Kesehatan dan Kegiatan Sosial/ <i>Human Health and Social Work Activities</i>	115,00	120,59	127,62	137,16	145,89
R,S,T,U	Jasa Lainnya/ <i>Other Services Activities</i>	123,40	133,21	140,33	148,10	143,24
Produk Domestik Bruto /Gross Domestic Product		8 489,68	8 947,14	9 388,24	9 788,8	9 865,54

Catatan/Note: *) Angka Sementara

**) Angka Sangat Sementara

Sumber/Source: BPS, berbagai sensus, survei dan sumber lain/BPS-Statistics Indonesia, various census, survey, and other sources

Tabel
Table 12.3

Distribusi Persentase Produk Domestik Regional Bruto Atas Dasar Harga Berlaku Menurut Lapangan Usaha di Kabupaten Merangin, 2016–2020
Percentage Distribution of Gross Regional Domestic Product at Current Market Prices by Industry in Merangin Regency, 2016–2020

Lapangan Usaha/Industry	2016	2017	2018	2019*	2020**
(1)	(2)	(3)	(4)	(5)	(6)
A Pertanian, Kehutanan, dan Perikanan/ <i>Agriculture, Forestry, and Fishing</i>	48,21	48,51	47,43	46,70	47,02
B Pertambangan dan Penggalian/ <i>Mining and Quarrying</i>	2,44	2,36	2,32	2,38	2,59
C Industri Pengolahan/ <i>Manufacturing</i>	7,20	7,14	6,97	7,01	7,39
D Pengadaan Listrik dan Gas/ <i>Electricity and Gas</i>	0,06	0,07	0,07	0,07	0,07
E Pengadaan Air; Pengelolaan Sampah, Limbah, dan Daur Ulang/ <i>Water Supply; Sewerage, Waste Management, and Remediation Activities</i>	0,19	0,18	0,18	0,18	0,18
F Konstruksi/ <i>Construction</i>	6,97	6,7	6,92	6,99	6,78
G Perdagangan Besar dan Eceran; Reparasi Mobil dan Sepeda Motor/ <i>Wholesale and Retail Trade; Repair of Motor Vehicles and Motorcycles</i>	12,24	12,63	13,31	13,53	13,06
H Transportasi dan Pergudangan/ <i>Transportation and Storage</i>	1,83	1,79	1,79	1,78	1,62
I Penyediaan Akomodasi dan Makan Minum/ <i>Accommodation and Food Service Activities</i>	2,13	2,17	2,18	2,20	2,02
J Informasi dan Komunikasi/ <i>Information and Communication</i>	4,19	4,37	4,48	4,55	4,77
K Jasa Keuangan dan Asuransi/ <i>Financial and Insurance Activities</i>	1,55	1,52	1,48	1,47	1,46

Lanjutan Tabel/*Continued Table* 12.3

Lapangan Usaha/ <i>Industry</i>		2016	2017	2018	2019*	2020**
(1)		(2)	(3)	(4)	(5)	(6)
L	Real Estat/ <i>Real Estate Activities</i>	2,23	2,14	2,15	2,23	2,17
M,N	Jasa Perusahaan/ <i>Business Activities</i>	0,13	0,13	0,14	0,14	0,13
O	Administrasi Pemerintahan, Pertahanan, dan Jaminan Sosial Wajib/ <i>Public Administration and Defence; Compulsory Social Security</i>	4,68	4,47	4,64	4,73	4,61
P	Jasa Pendidikan/ <i>Education</i>	3,44	3,31	3,35	3,38	3,44
Q	Jasa Kesehatan dan Kegiatan Sosial/ <i>Human Health and Social Work Activities</i>	1,29	1,27	1,32	1,39	1,48
R,S,T,U	Jasa Lainnya/ <i>Other Services Activities</i>	1,22	1,25	1,27	1,28	1,21
Produk Domestik Bruto /<i>Gross Domestic Product</i>		100,00	100,00	100,00	100,00	100,00

Catatan/*Note*: *) Angka Sementara

**) Angka Sangat Sementara

Sumber/*Source*: BPS, berbagai sensus, survei dan sumber lain/*BPS-Statistics Indonesia, various census, survey, and other sources*

Tabel
Table 12.4

Laju Pertumbuhan Produk Domestik Regional Bruto Atas Dasar Harga Konstan 2010 Menurut Lapangan Usaha di Kabupaten Merangin (persen), 2016–2020
Growth Rate of Gross Regional Domestic Product at 2010 Constant Market Prices by Industry in Merangin Regency (percent), 2016–2020

Lapangan Usaha/Industry	2016	2017	2018	2019*	2020**
(1)	(2)	(3)	(4)	(5)	(6)
A Pertanian, Kehutanan, dan Perikanan/ <i>Agriculture, Forestry, and Fishing</i>	5,89	4,77	5,00	3,14	1,75
B Pertambangan dan Penggalian/ <i>Mining and Quarrying</i>	4,45	4,68	2,93	3,31	2,43
C Industri Pengolahan/ <i>Manufacturing</i>	6,02	5,28	3,60	6,26	-1,05
D Pengadaan Listrik dan Gas/ <i>Electricity and Gas</i>	5,20	7,50	5,50	5,41	5,16
E Pengadaan Air; Pengelolaan Sampah, Limbah, dan Daur Ulang/ <i>Water Supply; Sewerage, Waste Management, and Remediation Activities</i>	5,36	4,16	4,04	1,80	1,77
F Konstruksi/ <i>Construction</i>	5,65	5,41	4,78	4,77	0,25
G Perdagangan Besar dan Eceran; Reparasi Mobil dan Sepeda Motor/ <i>Wholesale and Retail Trade; Repair of Motor Vehicles and Motorcycles</i>	8,32	8,53	7,39	6,43	-2,92
H Transportasi dan Pergudangan/ <i>Transportation and Storage</i>	4,92	6,22	5,24	4,60	-1,97
I Penyediaan Akomodasi dan Makan Minum/ <i>Accommodation and Food Service Activities</i>	8,92	8,79	5,95	5,69	-5,48
J Informasi dan Komunikasi/ <i>Information and Communication</i>	8,60	8,70	5,97	6,10	7,73

Lanjutan Tabel/*Continued Table* 12.4

Lapangan Usaha/Industry		2016	2017	2018	2019*	2020**
(1)		(2)	(3)	(4)	(5)	(6)
K	Jasa Keuangan dan Asuransi/ <i>Financial and Insurance Activities</i>	5,27	4,84	1,78	2,41	2,12
L	Real Estat/ <i>Real Estate Activities</i>	2,59	3,25	3,85	6,91	-0,57
M,N	Jasa Perusahaan/ <i>Business Activities</i>	5,61	5,93	5,33	3,96	-4,72
O	Administrasi Pemerintahan, Pertahanan, dan Jaminan Sosial Wajib/ <i>Public Administration and Defence; Compulsory Social Security</i>	5,85	3,26	3,19	2,64	-2,35
P	Jasa Pendidikan/ <i>Education</i>	5,95	1,95	2,09	4,04	2,92
Q	Jasa Kesehatan dan Kegiatan Sosial/ <i>Human Health and Social Work Activities</i>	7,53	4,85	5,83	7,47	6,37
R,S,T,U	Jasa Lainnya/ <i>Other Services Activities</i>	7,46	7,95	5,34	5,54	-3,28
Produk Domestik Bruto /Gross Domestic Product		6,22	5,39	4,93	4,27	0,78

Catatan/Note: *) Angka Sementara

**) Angka Sangat Sementara

Sumber/Source: BPS, berbagai sensus, survei dan sumber lain/BPS-Statistics Indonesia, various census, survey, and other sources

Tabel
Table 12.5

Produk Domestik Regional Bruto Atas Dasar Harga Berlaku Menurut Jenis Pengeluaran di Kabupaten Merangin (miliar rupiah), 2016–2020
Gross Regional Domestic Product at Current Market Prices by Type of Expenditure in Merangin Regency (billion rupiahs), 2016–2020

Jenis Pengeluaran Type of Expenditure	2016	2017	2018	2019*	2020**
(1)	(2)	(3)	(4)	(5)	(6)
Pengeluaran Konsumsi Rumah Tangga <i>Household Consumption Expenditure</i>	7 373,27	8 160,77	8 787,50	9 505,58	9 742,87
Pengeluaran Konsumsi LNPR <i>NPISH Consumption Expenditure</i>	40,59	43,53	51,00	57,46	57,74
Pengeluaran Konsumsi Pemerintah <i>Government Consumption Expenditure</i>	1 006,40	1 080,98	1 128,99	1 222,13	1 206,31
Pembentukan Modal Tetap Bruto <i>Gross Fixed Capital Formation</i>	3 033,90	3 286,50	3 533,99	3 769,88	3 830,08
Perubahan Inventori <i>Changes in Inventories</i>	30,88	52,86	65,23	51,93	51,90
Net Ekspor Barang dan Jasa <i>Net Export of Goods and Services</i>	644,50	894,01	886,04	687,89	799,19
Produk Domestik Bruto Gross Domestic Product	12 129,53	13 518,64	14 452,75	15 294,86	15 688,09

Catatan/Note: *) Angka Sementara

**) Angka Sangat Sementara

Sumber/Source: BPS, berbagai sensus, survei dan sumber lain/BPS-Statistics Indonesia, various census, survey, and other sources

Tabel
Table 12.6**Produk Domestik Regional Bruto Atas Dasar Harga Konstan 2010 Menurut Jenis Pengeluaran (miliar rupiah), 2016–2020**
Gross Regional Domestic Product at 2010 Constant Market Prices by Type of Expenditure (billion rupiahs), 2016–2020

Jenis Pengeluaran Type of Expenditure	2016	2017	2018	2019*	2020**
(1)	(2)	(3)	(4)	(5)	(6)
Pengeluaran Konsumsi Rumah Tangga <i>Household Consumption Expenditure</i>	5 396,09	5 680,46	5 915,23	6 146,68	6 173,59
Pengeluaran Konsumsi LNPRT <i>NPISH Consumption Expenditure</i>	29,47	30,32	34,42	36,76	36,48
Pengeluaran Konsumsi Pemerintah <i>Government Consumption Expenditure</i>	679,84	700,57	720,52	780,50	744,13
Pembentukan Modal Tetap Bruto <i>Gross Fixed Capital Formation</i>	2 237,66	2 377,11	2 453,19	2 530,35	2 569,12
Perubahan Inventori <i>Changes in Inventories</i>	21,22	35,58	42,35	37,66	29,45
Net Ekspor Barang dan Jasa <i>Net Export of Goods and Services</i>	125,40	123,10	222,54	256,85	312,76
Produk Domestik Bruto Gross Domestic Product	8 489,68	8 947,14	9 388,24	9 788,80	9 865,54

Catatan/Note: *) Angka Sementara

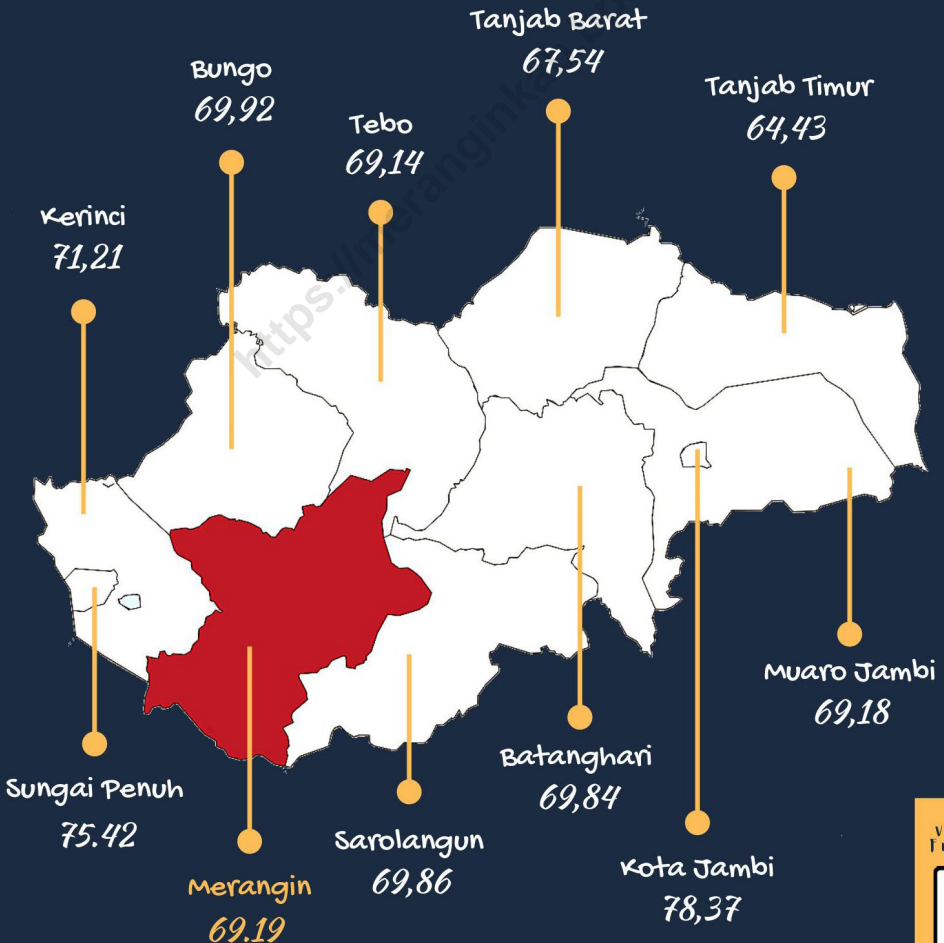
**) Angka Sangat Sementara

Sumber/Source: BPS, berbagai sensus, survei dan sumber lain/BPS-Statistics Indonesia, various census, survey, and other sources

13

PERBANDINGAN ANTAR KABUPATEN/KOTA
REGENCY/MUNICIPAL COMPARISON

IPM Kab/Kota Provinsi Jambi



Credit
vector by:
freepik.com



SCAN ME

PENJELASAN TEKNIS

1. Pencatatan penduduk menggunakan konsep usual residence, yaitu konsep di mana penduduk biasa bertempat tinggal. Bagi penduduk yang bertempat tinggal tetap dicacah di mana mereka biasa tinggal, sedangkan untuk penduduk yang tidak bertempat tinggal tetap dicacah di tempat di mana mereka ditemukan petugas sensus pada malam 'Hari Sensus'. Termasuk penduduk yang tidak bertempat tinggal tetap adalah tuna wisma, awak kapal berbendera Indonesia, penghuni perahu/rumah apung, masyarakat terpencil/terasing, dan pengungsi. Bagi mereka yang mempunyai tempat tinggal tetap dan sedang bepergian ke luar wilayah lebih dari enam bulan, tidak dicacah di tempat tinggalnya, tetapi dicacah di tempat tujuannya. Untuk tahun yang tidak dilaksanakan sensus penduduk, data kependudukan diperoleh dari hasil proyeksi penduduk. Proyeksi penduduk merupakan suatu perhitungan ilmiah yang didasarkan pada asumsi dari komponen-komponen perubahan penduduk, yaitu kelahiran, kematian, dan migrasi.
2. Penduduk Indonesia adalah semua orang yang berdomisili di wilayah teritorial Indonesia

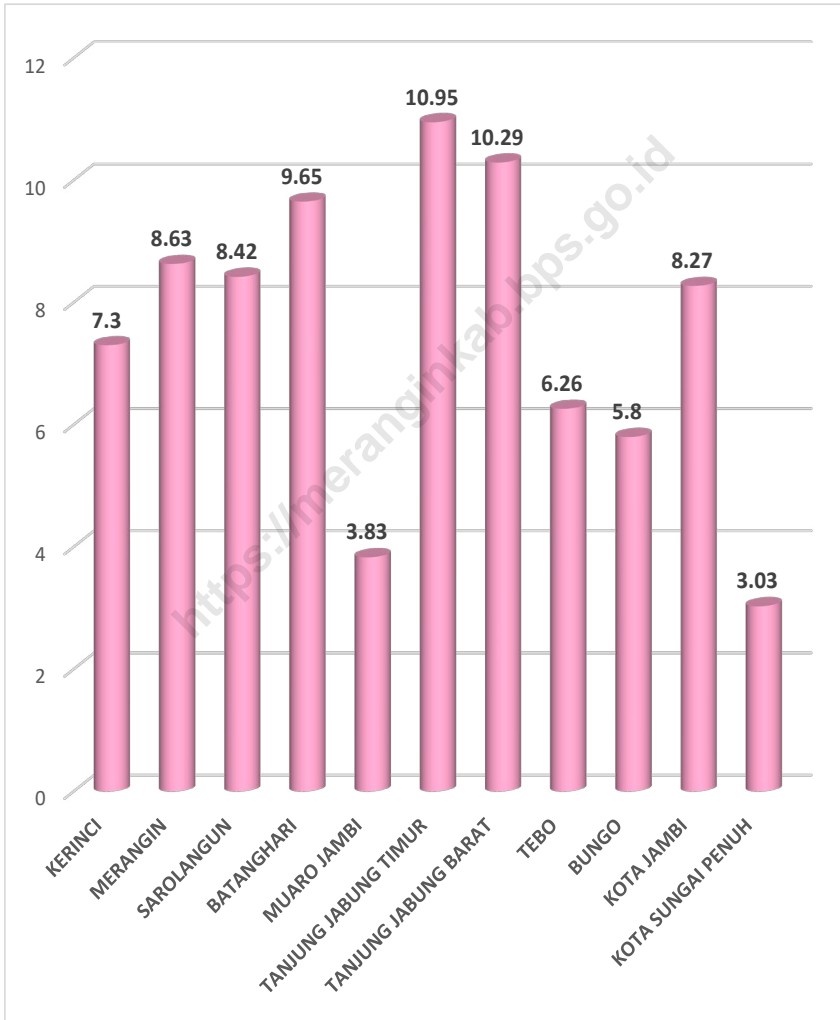
TECHNICAL NOTES

1. Enumeration of the population uses the concept of "usual residence", which is the concept of "places where people usually live". De jure was applied to the permanent residents, while de facto was applied to non-permanent residents. The permanent residents were enumerated in place where they normally live, the non-permanent residents were enumerated where they were found by the enumerators, on the night of 'Census Date'. The non permanent residents include homeless people, ship crew, boat people, remote area community, and internally displaced persons. Those who had permanent residence and had been travelling away from their home for six months or more were not enumerated in their permanent place, but in the place where they were during the census. For the periods where the population census is not conducted, population projection is done to estimate population during those years. The population projection is an estimate based on the demographic components, such as birth, death, and migration.
2. The population of Indonesia are all residents of the entire territory of Indonesia who have stayed for six months or longer, and those who intended to stay more than six

- selama 6 bulan atau lebih dan atau mereka yang berdomisili kurang dari 6 bulan tetapi bertujuan menetap.
3. Laju pertumbuhan Produk Domestik Bruto diperoleh dari perhitungan PDB atas dasar harga konstan. Diperoleh dengan cara mengurangi nilai PDB pada tahun ke-n terhadap nilai pada tahun ke n-1 (tahun sebelumnya), dibagi dengan nilai pada tahun ke n-1, dikalikan dengan 100 persen. Laju pertumbuhan menunjukkan perkembangan agregat pendapatan dari satu waktu tertentu terhadap waktu sebelumnya.
 4. Untuk mengukur kemiskinan, BPS menggunakan konsep kemampuan memenuhi kebutuhan dasar (basic needs approach). Dengan pendekatan ini, kemiskinan dipandang sebagai ketidakmampuan dari sisi ekonomi untuk memenuhi kebutuhan dasar makanan dan bukan makanan yang diukur dari sisi pengeluaran. Metode yang digunakan adalah menghitung Garis Kemiskinan (GK), yang terdiri dari dua komponen yaitu Garis Kemiskinan Makanan (GKM) dan Garis Kemiskinan Non-Makanan (GKNM). Penghitungan Garis Kemiskinan dilakukan secara terpisah untuk daerah perkotaan dan perdesaan.
- months even though their length of stay is less than six months.*
3. *Growth rate of Gross Domestic Product is derived from GDP at constant market prices. It is obtained by subtracting the value of GDP year n with the value of GDP year n-1, divided by the value of GDP year n-1 then multiplied by 100 percent. The growth rate of GDP explains the income growth during the given period.*
 4. To measure poverty, BPS-Statistics Indonesia has used the concept of basic needs approach. Therefore, poverty is viewed as economic inability to fulfill food and non-food basic needs which are measured by consumption/expenditure. The method used is calculating poverty line, which consists of two components that are Food Poverty Line (FPL) and Non-Food Poverty Line (NFPL). The poverty line was calculated separately for urban and rural areas.
 5. A person whose expenditure per capita per month is below the poverty line is considered to be poor.
 6. The Food Poverty Line refers to the daily minimum requirement of 2,100 kcal per capita per day. The Non-Food Poverty Line refers to the minimum requirement for household necessities for clothing, education, health, and other basic individual needs.

5. Penduduk miskin adalah penduduk yang memiliki rata-rata pengeluaran per kapita per bulan di bawah Garis Kemiskinan.
6. Garis Kemiskinan Makanan (GKM) merupakan nilai pengeluaran kebutuhan minimum makanan yang disetarakan dengan 2.100 kkalori per kapita per hari. Garis Kemiskinan Non-Makanan (GKNM) adalah kebutuhan minimum untuk perumahan, sandang, pendidikan, kesehatan, dan kebutuhan dasar lainnya.
7. Indeks Pembangunan Manusia (IPM) menjelaskan bagaimana penduduk dapat mengakses hasil pembangunan dalam memperoleh pendapatan, kesehatan, pendidikan dan sebagainya. IPM diperkenalkan oleh UNDP pada tahun 1990 dan dipublikasikan secara berkala dalam laporan tahunan Human Development Report (HDR). IPM dibentuk oleh 3 (tiga) dimensi dasar: Umur panjang dan hidup sehat; pengetahuan; dan standar hidup layak.
7. The Human Development Index (HDI) explains how people can access development results in obtaining income, health, education and so forth. HDI was introduced by United Nations Development Programme (UNDP) in 1990 and published periodically in the annual report of the Human Development Report. HDI was formed by three basic dimensions: a long and healthy life; knowledge; and a decent standard of living.

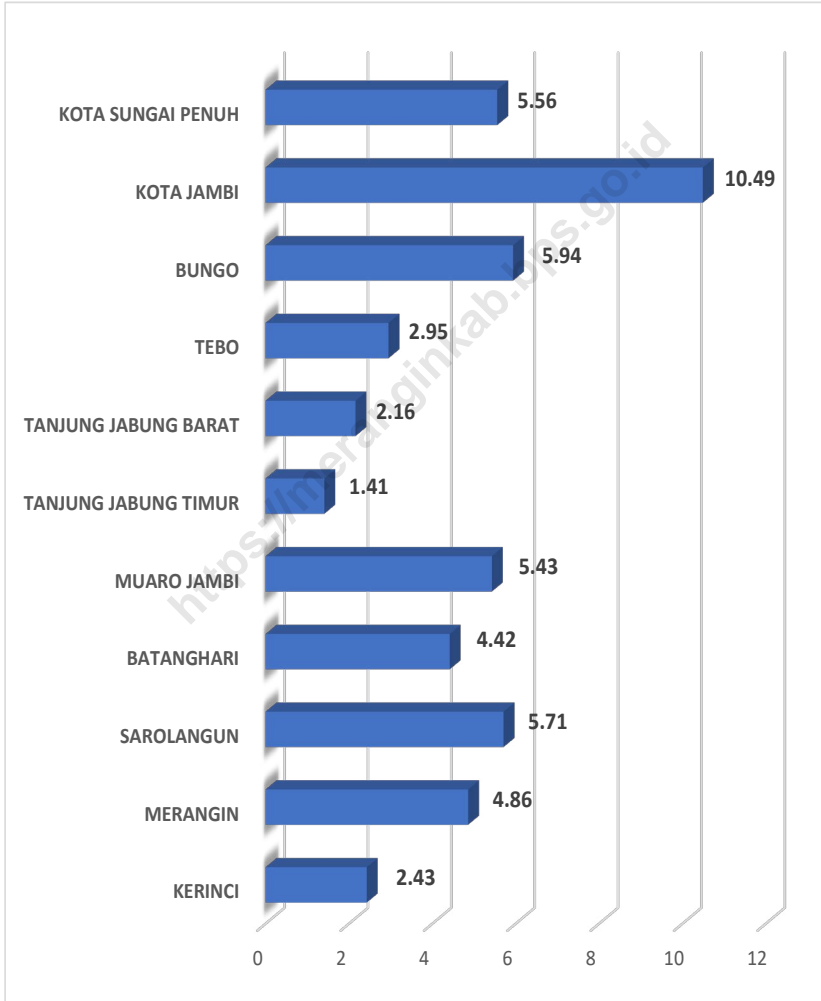
Gambar 13.1 **Persentase Penduduk Miskin Menurut Kabupaten/Kota di Provinsi Jambi, 2020**
Figures **Percentage of Poor Population by Regency/Municipality in Jambi Province, 2020**



Sumber/Source : PS, Survei Sosial Ekonomi Nasional/BPS-Statistics Indonesia, National Socioeconomic Survey

Gambar 13.2
Figures

Tingkat Pengangguran Terbuka (TPT) Menurut Kabupaten/Kota di Provinsi Jambi, 2020
Unemployment Rate (UR) by Regency/Municipality in Jambi Province, 2020



Sumber/Source : BPS, Survei Angkatan Kerja Nasional (Sakernas) Agustus/BPS-Statistics Indonesia, August National Labor Force Survey

Tabel 13.1 **Jumlah Penduduk Menurut Kabupaten/Kota di Provinsi Jambi (ribu), 2016–2020**
Table 13.1 **Population by Regency/Municipality in Jambi Province (thousand), 2016–2020**

Kabupaten/Kota Regency/Municipality	2016	2017	2018	2019	2020 ¹
(1)	(2)	(3)	(4)	(5)	(6)
KERINCI	235,80	236,78	237,79	238,68	250,26
MERANGIN	372,20	377,90	383,48	388,93	354,05
SAROLANGUN	284,20	290,23	295,98	301,91	290,05
BATANGHARI	263,90	266,97	269,97	272,88	301,70
MUARO JAMBI	410,34	421,18	432,30	443,36	402,02
TANJUNG JABUNG TIMUR	215,32	216,78	218,41	219,98	229,81
TANJUNG JABUNG BARAT	316,81	322,53	328,34	333,93	317,50
TEBO	337,02	343,00	348,76	354,48	337,67
BUNGO	351,88	359,59	367,18	374,77	362,36
KOTA JAMBI	583,49	591,13	598,10	604,74	606,20
KOTA SUNGAI PENUH	87,97	88,92	89,94	90,91	96,61
PROVINSI JAMBI	3 458,93	3 515,02	3 570,27	3 624,58	3 548,23

Catatan/Note: ¹Hasil SP2020 (September)/The result of the 2020 Population Census (September)

Sumber/Source: Hasil proyeksi penduduk Indonesia 2010–2035 (pertengahan tahun/Juni)/The result of Indonesia population projection 2010–2035 (mid year/June)

Tabel
Table 13.2

Laju Pertumbuhan Produk Domestik Regional Bruto Atas Dasar Harga Konstan 2010 Menurut Kabupaten/Kota di Provinsi Jambi (persen), 2016–2020
Rate of Growth of Gross Regional Domestic Products at Constant 2010 Prices by Regency/Municipality in Jambi Province (percent), 2016–2020

Kabupaten/Kota Regency/Municipality	2016	2017	2018	2019	2020
(1)	(2)	(3)	(4)	(5)	(6)
KERINCI	6,72	5,86	5,14	5,02	...
MERANGIN	6,22	5,39	5,00	4,82	...
SAROLANGUN	4,26	4,68	4,99	5,08	...
BATANGHARI	4,65	4,81	4,96	4,99	...
MUARO JAMBI	5,49	4,95	5,12	5,06	...
TANJUNG JABUNG TIMUR	2,65	3,07	3,09	4,25	...
TANJUNG JABUNG BARAT	3,14	4,48	6,80	5,15	...
TEBO	5,40	5,58	5,00	4,78	...
BUNGO	5,39	5,68	4,71	4,35	...
KOTA JAMBI	6,84	4,68	5,26	5,33	...
KOTA SUNGAI PENUH	6,51	6,02	5,04	5,12	...
PROVINSI JAMBI	4,37	4,60	4,74	4,40	...

Catatan/Note: Data Tahun 2020 Belum Tersedia

Sumber/Source: BPS/ BPS-Statistics Indonesia

Tabel 13.3 Jumlah Penduduk Miskin Menurut Kabupaten/Kota di Provinsi Jambi (ribu), 2016–2020
Number of Poor Population by Regency/Municipality in Jambi Province (thousand), 2016–2020

Kabupaten/Kota Regency/Municipality	2016	2017	2018	2019	2020
(1)	(2)	(3)	(4)	(5)	(6)
KERINCI	17,62	17,62	16,79	17,00	17,48
MERANGIN	36,89	35,48	33,95	32,88	33,92
SAROLANGUN	26,37	25,61	25,70	25,39	25,79
BATANGHARI	28,39	27,49	27,55	26,53	26,54
MUARO JAMBI	17,52	18,28	17,38	16,86	17,30
TANJUNG JABUNG TIMUR	27,42	27,22	26,99	25,35	24,23
TANJUNG JABUNG BARAT	37,24	36,33	36,28	35,12	34,79
TEBO	23,04	23,18	22,86	22,83	22,47
BUNGO	20,96	20,81	21,11	20,87	22,07
KOTA JAMBI	51,61	52,08	50,61	48,95	50,44
KOTA SUNGAI PENUH	2,75	2,46	2,48	2,55	2,78
PROVINSI JAMBI	289,81	286,55	281,69	274,32	277,80

Catatan/Note: ...

Sumber/Source: BPS, Survei Sosial Ekonomi Nasional/BPS-Statistics Indonesia, National Socioeconomic Survey

Tabel
Table 13.4

**Persentase Penduduk Miskin Menurut Kabupaten/Kota di
Provinsi Jambi, 2016–2020**
*Percentage of Poor Population by Regency/Municipality in
Jambi Province, 2016–2020*

Kabupaten/Kota Regency/Municipality	2016	2017	2018	2019	2020
(1)	(2)	(3)	(4)	(5)	(6)
KERINCI	7,48	7,45	7,07	7,13	7,30
MERANGIN	9,95	9,43	8,88	8,48	8,63
SAROLANGUN	9,33	8,87	8,73	8,45	8,42
BATANGHARI	10,79	10,33	10,23	9,75	9,65
MUARO JAMBI	4,30	4,37	4,05	3,83	3,83
TANJUNG JABUNG TIMUR	12,76	12,58	12,38	11,54	10,95
TANJUNG JABUNG BARAT	11,81	11,32	11,10	10,56	10,29
TEBO	6,87	6,79	6,58	6,47	6,26
BUNGO	5,99	5,82	5,78	5,60	5,80
KOTA JAMBI	8,87	8,84	8,49	8,12	8,27
KOTA SUNGAI PENUH	3,13	2,78	2,76	2,81	3,03
PROVINSI JAMBI	8,41	8,19	7,92	7,60	7,58

Catatan/Note: ...

Sumber/Source: BPS, Survei Sosial Ekonomi Nasional/BPS-Statistics Indonesia, National Socioeconomic Survey

Tabel
Table 13.5

**Indeks Pembangunan Manusia Menurut Kabupaten/Kota
di Provinsi Jambi, 2016–2020**
*Human Development Index by Regency/Municipality in
Jambi Province, 2016–2020*

Kabupaten/Kota Regency/Municipality	2016	2017	2018	2019	2020
(1)	(2)	(3)	(4)	(5)	(6)
KERINCI	69,68	70,03	70,59	70,95	71,21
MERANGIN	67,86	68,30	68,81	69,07	69,19
SAROLANGUN	68,73	69,03	69,41	69,72	69,86
BATANGHARI	68,70	68,92	69,33	69,67	69,84
MUARU JAMBI	67,55	67,86	68,34	69,01	69,18
TANJUNG JABUNG TIMUR	61,88	62,61	63,32	63,92	64,43
TANJUNG JABUNG BARAT	65,91	66,15	67,13	67,54	67,54
TEBO	68,05	68,16	68,67	69,02	69,14
BUNGO	68,77	69,04	69,42	69,86	69,92
KOTA JAMBI	76,14	76,74	77,41	78,26	78,37
KOTA SUNGAI PENUH	73,35	73,75	74,67	75,36	75,42
PROVINSI JAMBI	69,62	69,99	70,65	71,26	71,29

Catatan/Note: ...

Sumber/Source: ipm.bps.go.id

Tabel
Table 13.6**Tingkat Pengangguran Terbuka (TPT) Menurut Kabupaten/Kota di Provinsi Jambi, 2017–2020**
Unemployment Rate (UR) by Regency/Municipality in Jambi Province, 2017–2020

Kabupaten/Kota Regency/Municipality	2017	2018	2019	2020
(1)	(2)	(3)	(4)	(5)
KERINCI	3,26	2,89	2,75	2,43
MERANGIN	4,10	3,64	3,80	4,86
SAROLANGUN	2,25	4,18	4,24	5,71
BATANGHARI	3,57	4,01	4,70	4,42
MUARO JAMBI	5,39	4,66	5,29	5,43
TANJUNG JABUNG TIMUR	2,36	1,85	1,71	1,41
TANJUNG JABUNG BARAT	3,07	2,46	2,67	2,16
TEBO	1,98	2,07	2,99	2,95
BUNGO	4,89	3,09	3,93	5,94
KOTA JAMBI	5,55	6,56	6,72	10,49
KOTA SUNGAI PENUH	4,14	5,44	4,17	5,56
PROVINSI JAMBI	3,87	3,86	4,19	5,13

Catatan/Note: ...

Sumber/Source: BPS, Survei Angkatan Kerja Nasional (Sakernas) Agustus/BPS-Statistics Indonesia, August National Labor Force Survey

Tabel
Table 13.7

Tingkat Partisipasi Angkatan Kerja (TPAK) Menurut Kabupaten/Kota di Provinsi Jambi, 2017–2020
Labor Force Participation Rate (LFPR) by Regency/ Municipality in Jambi Province, 2017–2020

Kabupaten/Kota Regency/Municipality	2017	2018	2019	2020
(1)	(2)	(3)	(4)	(5)
KERINCI	69,46	70,89	66,11	69,55
MERANGIN	69,82	69,90	69,14	70,17
SAROLANGUN	70,08	67,28	65,36	68,58
BATANGHARI	64,39	65,17	60,63	67,02
MUARU JAMBI	62,30	64,11	59,39	61,63
TANJUNG JABUNG TIMUR	75,97	71,53	70,09	74,18
TANJUNG JABUNG BARAT	70,24	75,42	70,56	74,83
TEBO	70,61	70,79	70,54	71,13
BUNGO	65,89	67,43	64,22	64,89
KOTA JAMBI	64,06	65,79	66,84	64,12
KOTA SUNGAI PENUH	66,05	71,12	63,75	65,99
PROVINSI JAMBI	67,52	68,46	66,09	67,79

Catatan/Note: ...

Sumber/Source: BPS, Survei Angkatan Kerja Nasional (Sakernas) Agustus/BPS-Statistics Indonesia, August National Labor Force Survey



Sensus
Penduduk
2020

DATA

MENCERDASKAN BANGSA

— *Enlighten The Nation* —



**BADAN PUSAT STATISTIK
KABUPATEN MERANGIN**

BPS-Statistics of Merangin Regency

Jl. P. Tumenggung, Bangko, Merangin 37311

Telp. (0746) 21088

Homepage: <http://meranginkab.bps.go.id> Email: bps1502@bps.go.id

ISSN 0271-5341



9 770271 534283 >