

Katalog /Catalog: 1102001.1501

KABUPATEN KERINCI

DALAM ANGKA

KERINCI REGENCY

IN FIGURES

2021



BADAN PUSAT STATISTIK
KABUPATEN KERINCI
BPS-STATISTICS OF KERINCI REGENCY

KABUPATEN KERINCI
DALAM ANGKA
KERINCI REGENCY
IN FIGURES
2021



Kabupaten Kerinci Dalam Angka
Kerinci Regency in Figures
2021

ISSN : 0215-241X

No. Publikasi/Publication Number: 15010.2101

Katalog/Catalog: 1102001.1501

Ukuran Buku/Book Size: 17,6 X 25 cm

Jumlah Halaman/Number of Pages: xxxviii + 300 halaman/pages

Naskah/Manuscript:

BPS Kabupaten Kerinci

BPS - Statistics of Kerinci Regency

Penyunting/Editor:

BPS Kabupaten Kerinci

BPS - Statistics of Kerinci Regency

Desain Kover oleh/Cover Designed by:

Seksi Integrasi Pengolahan dan Diseminasi Statistik

Integrated Processing and Statistics Dissemination Section

Ilustrasi Kover/Cover Illustration:

Kebun Teh dan Gunung Kerinci/ *Tea Gardens and Kerinci Mountain*

Penerbit/Published by:

©BPS Kabupaten Kerinci/*BPS-Statistics of Kerinci Regency*

Pencetak/Printed by:

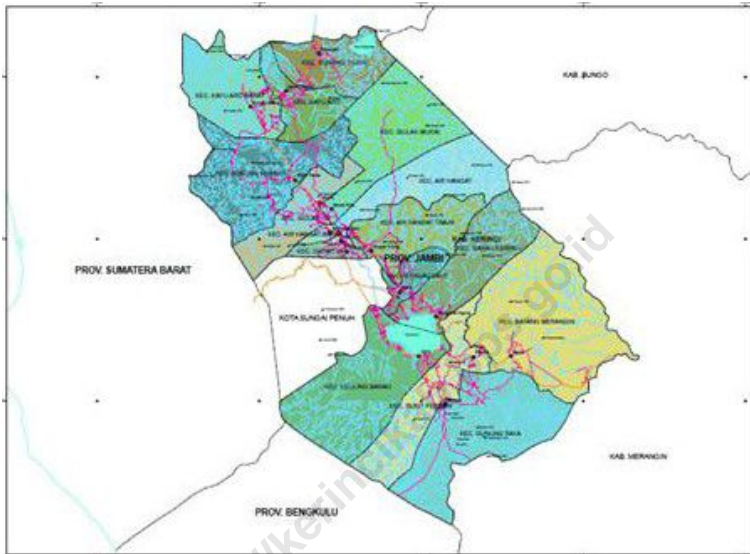
Suber Digital Printing

Sumber Ilustrasi/Graphics by: freepik.com, flaticon.com

Dilarang mengumumkan, mendistribusikan, mengkomunikasikan, dan/atau menggandakan sebagian atau seluruh isi buku ini untuk tujuan komersial tanpa izin tertulis dari Badan Pusat Statistik

Prohibited to announce, distribute, communicate, and/or copy part of all this book for commercial purpose without permission from BPS-Statistics Indonesia

PETA WILAYAH KABUPATEN KERINCI
MAP OF KERINCI REGENCY



KEPALA BPS KABUPATEN KERINCI
CHIEF STATISTICIAN OF KERINCI REGENCY



REFIA HENDRITA, SP, M.A.P



KATA PENGANTAR

Kabupaten Kerinci Dalam Angka 2021 merupakan publikasi tahunan yang diterbitkan oleh BPS Kabupaten Kerinci. Publikasi ini disusun dari data sekunder yang dihimpun dari Dinas Instansi/Lembaga yang ada di Kabupaten Kerinci dan BPS Kab. Kerinci. Diharapkan publikasi ini dapat memenuhi harapan pihak pemakai data, khususnya para perencana guna melengkapi penyusunan rencana pembangunan di Kabupaten Kerinci.

Publikasi ini dapat terwujud berkat kerja sama dan bantuan dari berbagai pihak baik instansi pemerintah maupun swasta. Kepada semua pihak yang telah memberikan bantuan disampaikan penghargaan dan terima kasih yang sebesar-besarnya.

Walaupun publikasi ini telah disiapkan sebaik-baiknya, namun disadari masih ada kekurangan dan kesalahan yang terjadi. Untuk perbaikan publikasi ini, tanggapan dan saran yang bersifat konstruktif dari para pemakai sangat diharapkan.

Siulak, Februari 2021

Kepala BPS Kabupaten Kerinci

Refia Hendrita, SP., M.A.P.



PREFACE

Kerinci Regency in Figures 2021 is an annual publication written by BPS Regency of Kerinci. This publication was arranged from secondary data of Regional Office in Kerinci Regency. This publication might answer the the user's hope, especially for the planner, help to equip compilation of development plan in this regency.

This comprehensive publication has been made with the assistance and contribution from several governmental institutions and private organizations. To all parties who have been involved in this publication, we would like to express our sincerest appreciation and gratitude.

Comments and constructive suggestions for the improvement of this publication are always welcome.

*Siulak, 22 April 2020
Chief Statistician of
Kerinci Regency*

Refia Hendrita, SP., M.A.P.

DAFTAR ISI / CONTENTS

	Halaman <i>Page</i>
Kata Pengantar/ <i>Preface</i>	vii
Daftar Isi/ <i>Contents</i>	ix
Daftar Tabel/ <i>List of Tables</i>	xi
Daftar Gambar/ <i>List of Figures</i>	xxxii
Daftar Singkatan/ <i>List of Abbreviations</i>	xxxv
Statistik Kunci/ <i>Key Statistics</i>	xxxvi
1. Geografi dan Iklim/ <i>Geography and Climate</i>	1
2. Pemerintahan/ <i>Government</i>	15
3. Penduduk dan Ketenagakerjaan/ <i>Population and Employment</i>	45
4. Sosial dan Kesejahteraan Rakyat/ <i>Social and Welfare</i>	63
5. Pertanian, Kehutanan, Peternakan, dan Perikanan/ <i>Agriculture, Forestry, Livestock, and Fishery</i>	159
6. Pertambangan dan Energi/ <i>Mining and Energy</i>	205
7. Pariwisata/ <i>Tourism</i>	217
8. Sistem Neraca Regional/ <i>System of Regional Accounts</i>	225
9. Transportasi dan Komunikasi/ <i>Transportation and Communication</i>	243
10. Keuangan Daeran dan Kooperasi/ <i>Local Finance and Cooperation</i>	253
11. Pengeluaran Penduduk/ <i>Population Expenditure</i>	267
12. Perdagangan dan Industri/ <i>Trade and Industry</i>	279
13. Perbandingan antar Kabupaten atau Kota/ <i>Regency or Municipal Comparison</i>	289

DAFTAR TABEL/LIST OF TABLES

	Halaman <i>Page</i>
1. GEOGRAFI DAN IKLIM/GEOGRAPHY AND CLIMATE	1
1.1 KEADAAN GEOGRAFI	5
<i>GEOGRAPHY CONDITION</i>	5
1.1.1 Luas Daerah dan Jumlah Pulau Menurut Kecamatan 2020	5
<i>Total Area and Number of Islands by Subdistrict, 2020.....</i>	5
1.1.2 Tinggi Wilayah dan Jarak ke Ibukota, 2020	7
<i>Altitude and Distance to the Capital, 2020.....</i>	7
1.1.3 Luas Wilayah TNKS dan Lahan Budidaya Menurut Kecamatan, 2020	8
<i>TNKS Area and Cultivation Area by Subdistrict in Kerinci Regency, 2020.....</i>	8
1.1.4 Batas-Batas Wilayah Kecamatan di Kabupaten Kerinci.....	9
<i>The Sub District Borders of Kerinci Regency</i>	9
1.2 IKLIM	12
<i>CLIMATE</i>	12
1.2.1 Rata-rata Suhu dan Kelembaban Udara Menurut Bulan di Kabupaten Kerinci, 2020	12
<i>Average Temperature and Humidity by Month in Kerinci Regency, 2020.....</i>	12
1.2.2 Rata-Rata Tekanan Udara, Kecepatan Angin dan Penyinaran Matahari Menurut Bulan di Kabupaten Kerinci, 2020	13
<i>Average Atmospheric Pressure, Wind Velocity and Duration of Sunshine by Month in Kerinci Regency, 2020</i>	13
1.2.3 Jumlah Curah Hujan dan Hari Hujan Menurut Bulan di Kabupaten Kerinci, 2020	14
<i>Amount of Precipitation and Number of Rainy Days by Month in Kerinci Regency, 2020.....</i>	14
2. PEMERINTAHAN/GOVERNMENT	15
2.1 WILAYAH ADMINISTRATIF	20
<i>ADMINISTRATIVE AREA</i>	20
2.1.1 Jumlah Desa ¹ /Kelurahan Menurut Kecamatan 2016–2020	20
<i>Number of Villages¹/Kelurahan by Subdistrict, 2016–2020</i>	20

	Halaman Page
2.1.2 Nama-Nama Bupati di Kabupaten Kerinci	21
<i>Names of Regent in Kerinci Regency</i>	21
2.1.3 Nama-Nama Camat di Kabupaten Kerinci	22
<i>Names Head of Subdistrict in Kerinci Regency</i>	22
2.2 SUMBER DAYA MANUSIA.....	23
<i>HUMAN RESOURCES</i>	23
2.2.1 Jumlah Pegawai Negeri Sipil Menurut Jabatan dan Jenis Kelamin, Desember 2019 dan Desember 2020	23
<i>Number of Civil Servants by Occupation and Sex, Desember 2019 dan Desember 2020</i>	23
2.2.2 Jumlah Pegawai Negeri Sipil Menurut Tingkat Pendidikan dan Jenis Kelamin Desember 2019 dan Desember 2020	25
<i>Number of Civil Servants by Educational Level and Sex December 2019 and December 2020</i>	25
2.2.3 Jumlah Pegawai Negeri Sipil Menurut Tingkat Kepangkatan dan Jenis Kelamin, Desember 2019 dan Desember 2020	27
<i>Number of Civil Servants by Hierarchy and Sex, December 2019 and December 2020</i>	27
2.2.4 Jumlah Pegawai Negeri Sipil Menurut Dinas/Instansi Pemerintah dan Jenis Kelamin di Kabupaten Kerinci, 2020	29
<i>Number of Civil Servants by Institution/Office and Sex in Kerinci Regency, 2020</i>	29
2.3 DEWAN PERWAKILAN RAKYAT DAERAH	33
<i>THE REGIONAL HOUSE OF REPRESENTATIVE</i>.....	33
2.3.1 Jumlah Anggota Dewan Perwakilan Rakyat Daerah Menurut Partai Politik dan Jenis Kelamin di Kabupaten Kerinci, 2020	33
<i>Number of Members of The Regional House of Representatives by Political Parties and Sex in Kerinci Regency, 2020</i>	33
2.3.2 Daftar Nama Anggota Dewan Perwakilan Rakyat Daerah Kabupaten Kerinci, 2020	34
<i>List of Parliament Members in Kerinci Regency, 2020</i>	34

	Halaman Page
2.3.3	Susunan Anggota Dewan Perwakilan Rakyat Daerah Kabupaten Kerinci dalam Komisi, 2020 36 <i>Formation of Kerinci Regency Parliament Members in Commisions, 2020</i> 36
2.2.4	Susunan Anggota Dewan Perwakilan Rakyat Daerah Kabupaten Kerinci Dalam Badan, 2020..... 38 <i>Formation of Kerinci Regency Parliament Members by Body, 2020</i> 38
2.3.5	Daftar Anggota Dewan Perwakilan Rakyat Daerah Kabupaten Kerinci Menuruk Fraksi Tahun 2019-2024 40 <i>List Of Parliament Members Of Kerinci Regency by Faction Period 2019-2024</i> 40
2.3.6	Jumlah Kegiatan Rapat Kunjungan Kerja DPRD Kabupaten Kerinci, 2020 42 <i>Number Of Parliament Meeting and Working Visit of Kerinci Regency, 2020</i> 42
2.2.7	Banyaknya Keputusan DPRD Kabupaten Kerinci, 2020..... 43 <i>Number Of Parliament Decision in Kerinci Regency, 2020</i> 43
3.	PENDUDUK DAN KETENAGAKERJAAN/POPULATION AND EMPLOYMENT 45
3.1	KEPENDUDUKAN/POPULATION 55
3.1.1	Penduduk, Laju Pertumbuhan Penduduk, Distribusi Persentase Penduduk, Kepadatan Penduduk, Rasio Jenis Kelamin Penduduk Menurut Kecamatan, 2020 55 <i>Population, Population Growth Rate, Percentage Distribution of Population, Population Density, and Population Sex Ratio by Subdistrict, 2020</i> 55
3.1.2	Jumlah Penduduk dan Rasio Jenis Kelamin Menurut Kecamatan di Kabupaten Kerinci, 2020 57 <i>Population and Gender Ratio by Sub District in Kerinci Regency, 2020</i> . 57
3.1.3	Jumlah Penduduk Menurut Kelompok Umur dan Jenis Kelamin di Kabupaten Kerinci, 2020 58 <i>Population by Age Groups and Gender in Kerinci Regency, 2020</i> 58
3.2	KETENAGAKERJAAN/EMPLOYMENT 59
3.2.1	Jumlah Penduduk Berumur 15 Tahun Keatas Menurut Jenis Kegiatan Utama Selama Seminggu yang Lalu dan Jenis Kelamin di

	Halaman Page
Kabupaten Kerinci, 2020	59
<i>Percentage of Population 15 Years of Age and Over by Type of Main Activity During the Previous Week and Gender in Kerinci Regency, 2020</i>	59
3.2.2 Penduduk Berumur 15 Tahun ke Atas Menurut Pendidikan Tertinggi yang Ditamatkan dan Jenis Kegiatan Selama Seminggu yang Lalu, 2020	60
<i>Population 15 Years of Age and Over by Educational Attainment and Type of Activity During the Previous Week, 2020</i>	60
3.2.3 Penduduk Berumur 15 Tahun ke Atas yang Bekerja Selama Seminggu yang Lalu Menurut Status Pekerjaan Utama dan Jenis Kelamin, 2020	61
<i>Population Aged 15 Years and Over who Worked During the Previous Week by Main Employee Status and Gender, 2020</i>	61
4. SOSIAL DAN KESEJAHTERAAN RAKYAT/SOCIAL AND WELFARE	63
4.1 PENDIDIKAN	68
EDUCATION	68
4.1.1 Jumlah Sekolah, Guru, dan Murid Taman Kanak-Kanak (TK) di Bawah Kementerian Pendidikan dan Kebudayaan Menurut Kecamatan di Kabupaten Kerinci, 2019/2020 dan 2020/2021	68
<i>Number of Schools, Teachers, and Pupils in Kindergarten Under The Ministry of Education and Culture by Subdistrict in Kerinci Regency, 2019/2020 dan 2020/2021</i>	68
4.1.2 Jumlah Sekolah, Guru, dan Murid Raudatul Athfal (RA) di Bawah Kementerian Agama Menurut Kecamatan di Kabupaten Kerinci, 2019/2020 dan 2020/2021	71
<i>Number of Schools, Teachers, and Pupils in Raudatul Athfal (RA) Under The Ministry of Religious Affairs by Subdistrict in Kerinci Regency, 2019/2020 dan 2020/2021</i>	71
4.1.3 Jumlah Sekolah, Guru, dan Murid Sekolah Dasar (SD) di Bawah Kementerian Pendidikan dan Kebudayaan Menurut Kecamatan di Kabupaten Kerinci, 2019/2020 dan 2020/2021	72
<i>Number of Schools, Teachers, and Pupils in Primary Schools Under The Ministry of Education and Culture by Subdistrict in Kerinci Regency, 2019/2020 dan 2020/2021</i>	72

4.1.4	Jumlah Sekolah, Guru, dan Murid Madrasah Ibtidaiyah (MI) di Bawah Kementerian Agama Menurut Kecamatan di Kabupaten Kerinci, 2019/2020 dan 2020/2021.....	75
	<i>Number of Schools, Teachers, and Pupils in Madrasah Ibtidaiyah (MI) Under The Ministry of Religious Affairs by Subdistrict in Kerinci Regency, 2019/2020 dan 2020/2021</i>	75
4.1.5	Jumlah Sekolah, Guru, dan Murid Sekolah Menengah Pertama (SMP) di Bawah Kementerian Pendidikan dan Kebudayaan Menurut Kecamatan di Kabupaten Kerinci, 2019/2020 dan 2020/2021.....	78
	<i>Number of Schools, Teachers, and Pupils in Lower Secondary Schools Under The Ministry of Education and Culture by Subdistrict in Kerinci Regency, 2019/2020 and 2020/2021</i>	78
4.1.6	Jumlah Sekolah, Guru, dan Murid Madrasah Tsanawiyah (MTs) di Bawah Kementerian Agama Menurut Kecamatan di Kabupaten Kerinci, 2019/2020 dan 2020/2021.....	81
	<i>Number of Schools, Teachers, and Pupils in Madrasah Tsanawiyah (MTs) Under The Ministry of Religious Affairs by Subdistrict in Kerinci Regency, 2019/2020 and 2020/2021</i>	81
4.1.7	Jumlah Sekolah, Guru, dan Murid Sekolah Menengah Atas (SMA) di Bawah Kementerian Pendidikan dan Kebudayaan Menurut Kecamatan di Kabupaten Kerinci, 2019/2020 dan 2020/2021	84
	<i>Number of Schools, Teachers, and Pupils in Upper Secondary Schools Under The Ministry of Education and Culture by Subdistrict in Kerinci Regency, 2019/2020 dan 2020/2021</i>	84
4.1.8	Jumlah Sekolah, Guru, dan Murid Sekolah Menengah Kejuruan (SMK) di Bawah Kementerian Pendidikan dan Kebudayaan Menurut Kecamatan di Kabupaten Kerinci, 2019/2020 dan 2020/2021	87
	<i>Number of Schools, Teachers, and Pupils in Vocational High Schools Under The Ministry of Education and Culture by Subdistrict in Kerinci Regency, 2019/2020 dan 2020/2021</i>	87
4.1.9	Jumlah Sekolah, Guru, dan Murid Madrasah Aliyah (MA) di Bawah Kementerian Agama Menurut Kecamatan di Kabupaten Kerinci, 2019/2020 dan 2020/2021	90

	<i>Number of Schools, Teachers, and Pupils in Madrasah Aliyah (MA) Under the Ministry of Religious Affairs by Subdistrict in Kerinci Regency, 2019/2020 and 2020/2021</i>	90
4.1.10	Jumlah Desa ¹ /Kelurahan yang Memiliki Fasilitas Sekolah Menurut Kecamatan dan Tingkat Pendidikan di Kabupaten Kerinci, 2018–2020	93
	<i>Number of Villages¹ Having Educational Facilities by Subdistrict and Educational Level in Kerinci Regency, 2018– 2020.....</i>	93
4.1.11	Persentase Penduduk Usia 7-24 Tahun Menurut Jenis kelamin, Kelompok Umur Sekolah, dan Partisipasi Sekolah di Kabupaten Kerinci, 2020	98
	<i>Percentage of Population aged 7-24 Years by Gender, Age Group, and School Participation in Kerinci Regency, 2020</i>	98
4.1.12	Angka Partisipasi Murni (APM) dan angka Partisipasi Kasar (APK) Menurut Jenjang Pendidikan di Kabupaten Kerinci, 2020	99
	<i>Net Enrolment Rate and Gross Enrolment Rate by Educational Level in Kerinci Regency, 2020.....</i>	99
4.1.13	Angka Partisipasi Murni (APM) dan Angka Partisipasi Kasar (APK) Menurut Jenjang Pendidikan di Provinsi Jambi, 2019-2020	100
	<i>Net Enrolment Rate and Gross Enrolment Rate by Educational Level in Jambi Province, 2019-2020.....</i>	100
4.1.14	Persentase Penduduk Usia 15 Tahun ke Atas yang Dapat Membaca dan Menulis Berdasarkan Jenis Kelamin di Kabupaten Kerinci, 2020	101
	<i>Percentage of Population Aged 15 Years and Over Who Can Read and Write by Gender in Kerinci Regency, 2020</i>	101
4.1.15	Persentase Penduduk Berumur 15 Tahun ke Atas yang Melek Huruf Menurut Golongan Umur, 2019-2020.....	102
	<i>Percentage of Literate People Aged 15 Years and Over by Age Group, 2019-2020</i>	102
4.2	KESEHATAN	103
	HEALTH.....	103
4.2.1	Jumlah Desa ¹ /Kelurahan Yang Memiliki Sarana Kesehatan Menurut Kecamatan, 2018–2020.....	103
	<i>Number of Villages¹ Having Health Facilities by Subdistrict, 2018–</i>	

	Halaman Page
2020	103
4.2.2 Persentase Penduduk yang Mempunyai Keluhan Kesehatan Selama Sebulan Terakhir Menurut Kecamatan di Kabupaten Kerinci, 2015–2020	109
<i>Percentage of People Who Had Health Complaint During a Month Prior to The Survey by Subdistrict in Kerinci Regency, 2015–2020</i>	<i>109</i>
4.2.3 Jumlah Tenaga Kesehatan Menurut Kecamatan di Kabupaten Kerinci, 2020	110
<i>Number of Health Workers by District in Kerinci Regency, 2020</i>	<i>110</i>
4.2.4 Jumlah Rumah Sakit Umum, Rumah Sakit Khusus, Puskesmas, Klinik, Posyandu dan Polindes Menurut Kecamatan di Kabupaten Kerinci, 2018–2020	112
<i>Number of General Hospitals, Special Hospitals, Puskesmas, Clinic, Posyandu and Polindes by Subdistrict in Kerinci Regency, 2018–2020....</i>	<i>112</i>
4.2.5 Jumlah Tenaga Kesehatan yang Praktek di Kabupaten Kerinci, 2020	115
<i>Number of Practical Medical Health Personnel in Kerinci Regency, 2020</i>	<i>115</i>
4.2.6 Jumlah Puskesmas Menurut Kecamatan di Kabupaten Kerinci, 2020	116
<i>Number of Public Health Centre by Distric in Kerinci Regency, 2020</i>	<i>116</i>
4.2.7 Jumlah Tenaga Medis, Paramedis, dan Tata Usaha Menurut Pendidikan di Kabupaten Kerinci, 2020.....	117
<i>Number of Medical Health, Paramedic, and Administration Personnel by Education in Kerinci Regency, 2020.....</i>	<i>117</i>
4.2.8 Daftar Beberapa Penyakit Terbesar dari Puskesmas di Kabupaten Kerinci, 2020	118
<i>List of Several Biggest Disease from Public Health Centre in Kerinci Regency, 2020</i>	<i>118</i>
4.2.9 Banyaknya Penderita Penyakit Dirinci Menurut Jenis Penyakit di Kabupaten Kerinci, 2020	119
<i>Number of Patient by Kind of Disease in Kerinci Regency, 2020.....</i>	<i>119</i>
4.2.10 Target dan Pencapaian Imunisasi Bayi dan Ibu Hamil Menurut Jenis Imunisasi di Kabupaten Kerinci, 2020	120
<i>Target and Realization of Child and Pregnant Women Gets Medical Injection by Kind of Injection in Kerinci Regency, 2020</i>	<i>120</i>

	Halaman Page
4.2.11	Pencapaian Jumlah Sasaran yang Mendapat Imunisasi Lengkap di Kabupaten Kerinci 2018-2020..... 121 <i>Realization of Complete Injection in Kerinci Regency 2018 - 2020..... 121</i>
4.2.12	Jumlah Tenaga Medis Menurut Status dan Pendidikan pada Rumah Sakit Umum Mayjen H.A.Thalib di Kabupaten Kerinci, 2020 122 <i>Number of Medical Health Personel by Status and Education Level in Mayjen H.A Thalib Public Hospital Kerinci Regency 2020 122</i>
4.2.13	Pola Penyakit Untuk Semua Golongan Umur Kasus Rawat Inap di Rumah Sakit Umum Mayjen H.A.Thalib, 2020..... 125 <i>Kind of Disease in All Age Group with Stay Overnight Case in Mayjen H.A. Thalib Public Hospital, 2020..... 125</i>
4.2.14	Pola Penyakit Untuk Semua Golongan Umur Kasus Rawat Jalan di Rumah Sakit Umum Mayjen H.A.Thalib, 2020 126 <i>Kind of Disease in All Age Group with Out Patient Case in Mayjen H.A. Thalib Public Hospital, 2020 126</i>
4.2.15	Jumlah Fasilitas Tempat Tidur di Rumah Sakit Umum Mayjen H.A.Thalib Menurut Ruang, 2020 127 <i>Number of Beds in Mayjen H.A Thalib Public Hospital by Room, 2020 .. 127</i>
4.3	AGAMA DAN SOSIAL LAINNYA 128 RELIGION AND OTHER SOCIAL AFFAIRS 128
4.3.1	Jumlah Penduduk Menurut Kecamatan dan Agama yang Dianut, 2020..... 128 <i>Population by Subdistrict and Religion, 2020..... 128</i>
4.3.2	Jumlah Tempat Peribadatan Menurut Kecamatan, 2020..... 129 <i>Number of Places of Worship by Subdistrict and Religion, 2020..... 129</i>
4.3.3	Jumlah Desa ¹ /Kelurahan yang Mengalami Bencana Alam ² Menurut Kecamatan, 2014– 2020 130 <i>Number of Villages¹ that Had Natural Disaster² by Subdistrict, 2014– 2020..... 130</i>
4.3.4	Jumlah Jemaah Haji yang Berangkat dan Kembali Menurut Jenis Kelamin di Kabupaten Kerinci Tahun 2000 - 2020 133 <i>Number of Moslem Pilgrims Departed and Arrived by Sex in Kerinci Regency 2000–2020..... 133</i>
4.3.5	Perkembangan Besaran Ongkos Naik Haji (ONH) di Kabupaten Kerinci Tahun 2000 – 2020..... 134

	Halaman Page
	<i>Progress of Moslem Pilgrims Costs in Kerinci Regency 2000 – 20</i> 134
4.3.6	Jumlah Jemaah Haji yang Berangkat dan Kembali Menurut Kecamatan dan Jenis Kelamin di Kabupaten Kerinci, 2020..... 135 <i>Number of Moslem Pilgrims Departed and Arrived by District and Sex in Kerinci Regency, 2020</i> 135
4.3.7	Jumlah Thalak dan Cerai Gugat Menurut Kecamatan di Kabupaten Kerinci, 2019 – 2020 136 <i>Number of Divorces and Divorce Suit by District in Kerinci Regency, 2019 - 2020</i> 136
4.3.8	Jumlah Perkara yang Diterima dan Diputuskan Menurut Bulan di Pengadilan Agama Sungai Penuh, 2020 137 <i>Number of Criminal Resolved and Accepted by Month in Sungai Penuh Religions Court Office, 2020</i> 137
4.4	HUKUM/LAW 139
4.4.1	Jumlah Perkara dan Terdakwa yang Masuk dan yang Diputuskan Menurut Bulan pada Pengadilan Negeri Sungai Penuh, 2020 139 <i>Number of Criminal Cases and Defendant that Disposed and Decided by Month in Sungai Penuh District Court, 2020</i> 139
4.4.2	Jumlah Terdakwa dalam Perkara Pidana Kejahatan yang Diajukan ke Sidang Pengadilan Menurut Jenis Hukuman dan Bulan di Kabupaten Kerinci, 2020 140 <i>Number of Defendant in Criminal Cases Proposed to Court of Justice by Kind of Penalzation and Month in Kerinci Regency, 2020</i> 140
4.4.3	Jumlah Terdakwa dalam Perkara Putusan Pidana Kejahatan Menurut Jenis Kelamin dan Bulan di Kabupaten Kerinci, 2020 141 <i>Number of Defendant in Criminal Cases Processed by Sex and Month in Kerinci Regency, 2020</i> 141
4.4.4	Jumlah Perkara Pidana Umum yang Dapat Diselesaikan di Kejaksaan Negeri Sungai Penuh, 2020..... 142 <i>Number of General Criminal Case that was Solved in Sungai Penuh District,2020</i> 142
4.4.5	Jumlah Tindak Pidana Kejahatan yang Dilaporkan/ Diproses di Kepolisian Resort Kerinci, 2020..... 143 <i>Number of Criminal Cases Processed by Police Resort Kerinci, 2020</i> 143
4.4.6	Jumlah Tahanan Dalam Proses Pemeriksaan di Kepolisian Resort

	Halaman Page
Kerinci, 2020	144
<i>Number of Police Prisoners in Police Resort Kerinci, 2020.....</i>	<i>144</i>
4.4.7 Jumlah Pelanggaran Lalu Lintas dan Denda Pelanggaran Menurut Bulan di Kepolisian Resort Kerinci, 2020	145
<i>Number of Traffic Violation and Fine by Month in Police Resort Kerinci, 2020</i>	<i>145</i>
4.4.8 Jumlah Narapidana Menurut Bulan di Kabupaten Kerinci, 2020.....	146
<i>Number of Prisoners by Month in Kerinci Regency, 2020.....</i>	<i>146</i>
4.5 ADMINISTRASI/ADMINISTRATION.....	147
147	
4.5.1 Jumlah Penerbitan Akte Kelahiran Menurut Bulan di Kabupaten Kerinci Tahun 2016 - 2020.....	147
<i>Number of Birth Letter Issued by Month in Kerinci Regency 2016-2020.</i>	<i>147</i>
4.5.2 Jumlah Penerbitan Akte Kelahiran Menurut Kecamatan di Kabupaten Kerinci Tahun 2016 - 2020	148
<i>Number of Birth Letter Issued by Sub District in Kerinci Regency 2016-2020</i>	<i>148</i>
4.5.3 Jumlah Penerbitan Akte Nikah (Non Muslim) Menurut Bulan di Kabupaten Kerinci Tahun 2016 - 2020	149
<i>Number of Marriage Letter Issued (Non Moslem) by Month in Kerinci Regency 2016-2020.....</i>	<i>149</i>
4.5.4 Jumlah Kartu Tanda Penduduk yang Diterbitkan Menurut Bulan di Kabupaten Kerinci Tahun 2016 - 2020	150
<i>Number of Identity Card Issued by Month in Kerinci Regency 2016-2020</i>	<i>150</i>
4.5.5 Jumlah Kartu Tanda Penduduk yang Diterbitkan Menurut Kecamatan di Kabupaten Kerinci Tahun 2017 - 2020	151
<i>Number of Identity Card Issued by Sub District in Kerinci Regency 2017-2020</i>	<i>151</i>
4.5.6 Jumlah Dokumen Perizinan dan Non Perizinan yang Dikeluarkan di Kabupaten Kerinci, 2020	152
<i>Number of License Issued in Kerinci Regency, 2020.....</i>	<i>152</i>
4.6 PENELITIAN/RESEARCH.....	153
4.6.1 Jumlah Peneliti Lokal Menurut Bulan di Kabupaten Kerinci Tahun 2016 - 2020.....	153

	Halaman Page
	<i>Number of Local Researcher by Month in Kerinci Regency 2016-2020..</i> 153
4.6.2	Jumlah Penelitian Asing Menurut Negara Asal di Kabupaten Kerinci Tahun 2016 - 2020..... 154
	<i>Number of Foreign Researcher by Country of Origin in Kerinci Regency 2016-2020</i> 154
4.7	KELUARGA BERENCANA/BIRTH CONTROL..... 155
	155
4.7.1	Jumlah Pasangan Usia Subur dan Peserta KB Aktif di Kabupaten Kerinci, 2020 155
	<i>Number of Fertile Couple Age and Active Birth Control Acceptor in Kerinci Regency, 2020.....</i> 155
4.7.2	Jumlah Peserta KB Aktif Menurut Jenis Kontrasepsi yang Digunakan di Kabupaten Kerinci, 2020 156
	<i>Number of Active Birth Control Acceptor by Type of Contraceptive Used in Kerinci Regency, 2020.....</i> 156
5.	PERTANIAN, KEHUTANAN, PETERNAKAN, DAN PERIKANAN/ AGRICULTURE, FORESTRY, LIVESTOCK, AND FISHERY 159
5.1	HORTIKULTURA 164
	HORTICULTURE..... 164
5.1.1	Luas Panen Tanaman Sayuran Menurut Kecamatan dan Jenis Tanaman (ha), 2019 dan 2020 164
	<i>Harvested Area of Vegetables by Subdistrict and Kind of Plant (ha), 2019 and 2020</i> 164
5.1.2	Produksi Tanaman Sayuran Menurut Kecamatan dan Jenis Tanaman (ton), 2019 dan 2020 167
	<i>Production of Vegetables by Subdistrict and Kind of Plant (ton), 2019 dan 2020.....</i> 167
5.1.3	Luas Panen Tanaman Sayuran dan Buah-buahan Semusim Menurut Jenis Tanaman (ha), 2017–2020 170
	<i>Harvested Area of Seasonal Vegetables and Fruits by Kind of Plant (ha), 2017–2020.....</i> 170
5.1.4	Produksi Tanaman Sayuran dan Buah-buahan Semusim Menurut Jenis Tanaman (ton), 2017–2020 171
	<i>Production of Seasonal Vegetables and Fruits by Kind of Plant (ha), 2017–2020</i> 171

	Halaman Page	
5.1.5	Luas Panen Tanaman Biofarmaka Menurut Kecamatan dan Jenis Tanaman (m ²), 2019 dan 2020.....	172
	<i>Harvested Area of Medicinal Plants by Subdistrict and Kind of Plant (m²), 2019 and 2020.....</i>	172
5.1.6	Produksi Tanaman Biofarmaka Menurut Kecamatan dan Jenis Tanaman (kg), 2019 and 2020	174
	<i>Production of Medicinal Plants by Subdistrict and Kind of Plant (kg) 2019 and 2020</i>	174
5.1.7	Luas Panen Tanaman Biofarmaka Menurut Jenis Tanaman (m ²), 2017–2020.....	176
	<i>Harvested Area of Medicinal Plants by Kind of Plant (m²), 2017–2020 ..</i>	176
5.1.8	Produksi Tanaman Biofarmaka Menurut Jenis Tanaman (kg), 2017–2020.....	177
	<i>Production of Medicinal Plants by Kind of Plant (kg), 2017–2020.....</i>	177
5.1.9	Luas Panen Tanaman Hias Menurut Kecamatan dan Jenis Tanaman (m ²), 2019 and 2020	178
	<i>Harvested Area of Ornamental Plants by Subdistrict and Kind of Plant (m²), 2019 and 2020.....</i>	178
5.1.10	Produksi Tanaman Hias Menurut Kecamatan dan Jenis Tanaman (tangkai), 2019 and 2020.....	180
	<i>Production of Ornamental Plants by Subdistrict and Kind of Plant (stalks), 2019 and 2020</i>	180
5.1.11	Luas Panen Tanaman Hias Menurut Jenis Tanaman (m ²), 2017–2020	182
	<i>Harvested Area of Ornamental Plants by Kind of Plant (m²), 2017–2020</i>	182
5.1.12	Produksi Tanaman Hias Menurut Jenis Tanaman (tangkai), 2017–2020	183
	<i>Production of Ornamental Plants by Kind of Plant (stalks), 2017–2020</i>	183
5.1.13	Produksi Buah-buahan Menurut Kecamatan dan Jenis Tanaman (ton), 2019 and 2020.....	184
	<i>Production of Fruits by Subdistrict and Kind of Plant (ton), 2019 and 2020</i>	184
5.1.14	Produksi Buah–Buahan dan Sayuran Tahunan Menurut Jenis Tanaman (ton), 2017–2020.....	187

	<i>Production of Annual Fruits and Vegetables by Kind of Plant (ton), 2017–2020</i>	187
5.2	PERKEBUNAN	188
	ESTATE CROPS	188
5.2.1	Luas Areal Tanaman Perkebunan Menurut Kecamatan dan Jenis Tanaman (ha), 2019 dan 2020	188
	<i>Planted Area of Estate Crops by Subdistrict and Type of Crops (ha), 2019 dan 2020</i>	188
5.2.2	Produksi Perkebunan Menurut Kecamatan dan Jenis Tanaman (ton), 2019 dan 2020.....	192
	<i>Production of Estate by Subdistrict and Type of Crops (ton), 2019 and 2020</i>	192
5.4	PETERNAKAN/LIVESTOCK	196
5.4.1	Populasi Ternak Menurut Kecamatan dan Jenis Ternak di Kabupaten Kerinci (Ekor), 2020.....	196
	<i>Livestock Population by Sub District and Kind of Livestock in Kerinci Regency, 2020</i>	196
5.4.2	Populasi Unggas Menurut Kecamatan dan Jenis Unggas di Kabupaten Kerinci (Ekor), 2020.....	197
	<i>Poultry Population by Sub District and Kind of Poultry in Kerinci Regency, 2020</i>	197
5.5	PERIKANAN/FISHERY	198
5.5.1	Produksi Perikanan Tangkap Menurut Kecamatan dan Jenis Ikan di Kabupaten Kerinci (Kilogram), 2020	198
	<i>Production of Fish Capture by Sub District and Kind of Fish in Kerinci Regency (Kilogram), 2020</i>	198
5.5.2	Produksi Perikanan Budidaya Menurut Kecamatan dan Jenis Ikan di Kabupaten Kerinci (Kilogram), 2020	199
	<i>Production of Aquaculture by Sub District and Kind of Fish in Kerinci Regency (Kg), 2020</i>	199
5.5.3	Luasan Area Perikanan Budidaya Menurut Kecamatan dan Jenis Budidaya di Kabupaten Kerinci, 2020	200
	<i>Aquaculture Area by Sub District and Type of Aquaculture in Kerinci Regency, 2020</i>	200
5.5.4	Perkembangan Sarana dan Alat Penangkapan Ikan Menurut	

	Halaman Page
Kecamatan dan Jenis di Kabupaten Kerinci (Unit), 2020.....	201
<i>Number of Fish Capturing Tools by Sub District and Kind of Tools in Kerinci Regency (Unit), 2020.....</i>	<i>201</i>
5.5.5 Jumlah Nelayan Ikan Menurut Jenis di Kabupaten Kerinci, 2020.....	202
<i>Number of Fishermanby Sub District and Kind of Methods in Kerinci Regency (Unit), 2020.....</i>	<i>202</i>
5.6 KEHUTANAN/FORESTRY	203
5.6.1 Luas Kawasan Hutan Produksi Menurut Kecamatan di Kabupaten Kerinci (hektar), 2020.....	203
<i>Forest Area by Sub District in Kerinci Regency (hectare 2020</i>	<i>203</i>
6. PERTAMBANGAN DAN ENERGI/MINING AND ENERGY	205
6.1 Daya Terpasang, Produksi, dan Distribusi Listrik PT. PLN (Persero) pada Cabang/Ranting PLN Menurut Kecamatan, 2020.....	210
<i>Installed Electricity Power, Production, and Distribution of PT. PLN (Persero) at PLN Branch by Subdistrict, 2020.....</i>	<i>210</i>
6.2 Jumlah Pelanggan Listrik Menurut Kecamatan, 2016–2020	211
<i>Number of Electricity Customers by Subdistrict, 2016–2020</i>	<i>211</i>
6.3 Jumlah Pelanggan dan Air yang Disalurkan Menurut Kecamatan, 2020	212
<i>Number of Customers and Distributed Water by Subdistrict, 2020.....</i>	<i>212</i>
6.4 Jumlah Pelanggan dan Air yang Disalurkan Menurut Pelanggan di Kabupaten Kerinci, 2020	213
<i>Number of Customers and Distributed Water by Type of Customers in Kerinci Regency, 2020.....</i>	<i>213</i>
6.5 Cakupan Pelayanan Air Bersih Menurut Kecamatan di Kabupaten Kerinci, 2020	214
<i>Coverage Services of Regional Water Company by Subdistrict in Kerinci Regency,2020.....</i>	<i>214</i>
7. PARIWISATA/TOURISM	217
7.1 Jumlah Rumah Makan/Restoran Menurut Kecamatan, 2017–2020 ..	222
<i>Number of Restaurants by Subdistrict, 2017–2020.....</i>	<i>222</i>
7.2 Daftar Nama Hotel dan Akomodasi Lainnya di Kabupaten Kerinci, 2020	223
<i>Number of Hotel and Other Accomodations in Kerinci Regency, 2020 .</i>	<i>223</i>

	Halaman Page
7.3	Jumlah Wisatawan Mancanegara dan Domestik di Kabupaten Kerinci, 2012 - 2020..... 224 <i>Number of International and Domestic Visitors in Kerinci Regency, 2012 - 2020..... 224</i>
8.	SISTEM NERACA REGIONAL/SYSTEM OF REGIONAL ACCOUNTS 225
8.1.	Produk Domestik Regional Bruto Atas Dasar Harga Berlaku Menurut Lapangan Usaha (miliar rupiah) di Kabupaten Kerinci, 2016-2020..... 230 <i>Gross Regional Domestic Product at Current Market Prices by Industry (billion rupiahs) in Kerinci Regency, 2016-2020..... 230</i>
8.2	Produk Domestik Regional Bruto Atas Dasar Harga Konstan 2010 Menurut Lapangan Usaha (miliar rupiah), 2016-2020 232 <i>Gross Regional Domestic Product at 2010 Constant Market Prices by Industry (billion rupiahs), 2016-2020 232</i>
8.3	Distribusi Persentase Produk Domestik Regional Bruto Atas Dasar Harga Berlaku Menurut Lapangan Usaha, 2016–2020..... 234 <i>Percentage Distribution of Gross Regional Domestic Product at Current Market Prices by Industry, 2016–2020..... 234</i>
8.4	Laju Pertumbuhan Produk Domestik Regional Bruto Atas Dasar Harga Konstan 2010 Menurut Lapangan Usaha (persen), 2016–2020 236 <i>Growth Rate of Gross Regional Domestic Product at 2010 Constant Market Prices by Industry (percent), 2016–2020..... 236</i>
8.5	Produk Domestik Regional Bruto Atas Dasar Harga Berlaku Menurut Jenis Pengeluaran (juta rupiah), 2015–2019 238 <i>Gross Regional Domestic Product at Current Market Prices by Type of Expenditure (million rupiahs), 2015–2019..... 238</i>
8.6	Produk Domestik Regional Bruto Atas Dasar Harga Konstan 2010 Menurut Jenis Pengeluaran (juta rupiah), 2015–2019 239 <i>Gross Regional Domestic Product at 2010 Constant Market Prices by Type of Expenditure (million rupiahs), 2015–2019 239</i>
8.7	Distribusi Persentase PDRB Atas Dasar Harga Berlaku Menurut Jenis Pengeluaran (juta rupiah), 2015–2019..... 240 <i>Percentage Distribution of GRDP at Current Market Prices by Type of Expenditure (million rupiahs), 2015–2019..... 240</i>

	Halaman Page
8.8	Laju Pertumbuhan PDRB Atas Dasar Harga Konstan 2010 Menurut Jenis Pengeluaran (juta rupiah), 2015–2019..... 241 <i>Growth Rate of GRDP at 2010 Constant Market Prices by Type of Expenditure (million rupiahs), 2015–2019..... 241</i>
9.	TRANSPORTASI DAN KOMUNIKASI..... 243 TRANSPORTATION AND COMMUNICATION 243
9.1	Panjang Jalan Menurut Kecamatan dan Pemerintahan yang Berwenang Mengelolanya di Kabupaten Kerinci (km), 2020 248 <i>Length of Roads by Sub District and Level of Government Authority in Kerinci Regency (km), 2020..... 248</i>
9.2	Panjang Jalan Menurut Keadaan dan Pemerintahan yang Berwenang Mengelola di Kabupaten Kerinci (km), 2020..... 249 <i>Length of Roads by Sub District and Type of Road Surface in Kerinci Regency (km), 2020..... 249</i>
9.3	Jumlah Kendaraan Bermotor yang Mendaftar Menurut Bulan dan Jenis Kendaraan di Kabupaten Kerinci, 2020..... 250 <i>Number of Motor Vehicles Registered by Month and Type of Vehicle in Kerinci Regency, 2020..... 250</i>
9.4	Jumlah Kantor Pos Pembantu Menurut Kecamatan di Kabupaten Kerinci, 2016-2020 251 <i>Number of Auxiliary Post Office by Sub District in Kerinci Regency, 2016-2020 251</i>
9.5	Banyaknya Pengiriman Surat dan Paket di Kantor Pos Sungai Penuh, 2020 252 <i>Number of Ordinary Mail and Packet Sent by Sungai Penuh Post Office, 2020..... 252</i>
10.	KEUANGAN DAERAH DAN KOOPERASI/LOCAL FINANCE AND COOPERATION 253
10.1	KEUANGAN DAERAH..... 258 LOCAL FINANCE..... 258
10.1.1	Realisasi Pendapatan Pemerintah Kabupaten Kerinci Menurut Jenis Pendapatan (juta rupiah), 2017–2020 258 <i>Actual Revenues of Government of Kerinci Regency by Source of Revenues (million rupiahs), 2017–2020 258</i>
10.1.2	Realisasi Belanja Pemerintah Kabupaten Kerinci Menurut Jenis

	Halaman Page
Belanja (juta rupiah), 2018–2020.....	260
<i>Actual Expenditures of Government of Kerinci Regency by Kind of Expenditures (million rupiahs), 2018–2020.....</i>	<i>260</i>
10.1 KOPERASI	261
COOPERATIVE.....	261
10.2.1 Jumlah Koperasi Menurut Jenis Koperasi dan Kecamatan di Kabupaten Kerinci, 2020	261
<i>Number of Cooperatives by Type of Cooperative and Sub District in Kerinci Regency, 2020.....</i>	<i>261</i>
10.2.2 Keragaan Koperasi Menurut Kecamatan di Kabupaten Kerinci Tahun 2020.....	264
<i>Characteristics of Cooperatives by Sub District in Kerinci Regency, 2020.....</i>	<i>264</i>
11. PENGELUARAN PENDUDUK/POPULATION EXPENDITURE	267
11.1 Rata-rata Pengeluaran per Kapita Sebulan Menurut Kelompok Komoditas (rupiah) di Kabupaten Kerinci, 2019 dan 2020	273
<i>Monthly Average Expenditure per Capita by Comodity Group (rupiahs) in Kerinci Regency, 2019 and 2020.....</i>	<i>273</i>
11.2 Persentase Pengeluaran per Kapita Sebulan Menurut Kelompok Komoditas di Kabupaten Kerinci, 2019 dan 2020	275
<i>Percentage of Monthly Expenditure per Capita by Comodity Group in Kerinci Regency, 2019 and 2020.....</i>	<i>275</i>
11.3 Persentase Penduduk Menurut Golongan Pengeluaran Per Kapita Sebulan di Kabupaten Kerinci, 2020.....	277
<i>Percentage of Population by Per Capita Spending Group a Month in Kerinci Regency, 2020.....</i>	<i>277</i>
12. PERDAGANGAN DAN INDUSTRI/TRADE AND INDUSTRI	279
12.1 Jumlah Industri/ Usaha Mikro Kecil Dan Menengah (Rumah Tangga) Menurut Kecamatan di Kabupaten Kerinci, 2018-2020.....	284
<i>Number of Small and Home Industry By Sub District in Kerinci Regency, 2018-2020.....</i>	<i>284</i>
12.2 Jumlah Pedagang Pasar Pekan Menurut Kecamatan dan Lokasi Berdagang di Kabupaten Kerinci, 2020	285
<i>Number of Weekly Market Merchants by Sub District and Selling Place in Kerinci Regency, 2020.....</i>	<i>285</i>

	Halaman Page
12.3	Jumlah Perusahaan Menurut Bentuk Badan Hukum di Kabupaten Kerinci, 2017-2020 286 <i>Number of Establishments by Type of Business Entity in Kerinci Regency, 2017-2020..... 286</i>
12.4	Jumlah Sarana Perdagangan Menurut Jenisnya di Kabupaten Kerinci, 2018-2020 287 <i>Number of Trading Facilities by Type of Facility in Kerinci Regency, 2018-2020 287</i>
12.5	Jumlah Penerbitan Surat Izin Usaha Perdagangan (SIUP) di Kabupaten Kerinci, 2017-2020..... 288 <i>Number of Establishing a Trading Business License (SiUP) in Kerinci Regency, 2017-2020..... 288</i>
13.	PERBANDINGAN ANTAR KABUPATEN ATAU KOTA/REGENCY OR MUNICIPAL COMPARISON 289
13.1	Jumlah Penduduk menurut Kabupaten/Kota di Provinsi Jambi, 2016-2020..... 294 <i>Total Population by Regency / City in Jambi Province, 2016-2020..... 294</i>
13.2	Indeks Pembangunan Manusia Menurut Kabupaten/Kota di Provinsi Jambi, 2016-2020..... 295 <i>Human Development Index by Regency/City in Jambi Province, 2016-2020..... 295</i>
13.3	Laju Pertumbuhan Produk Domestik Regional Bruto Atas Dasar Harga Konstan 2010 Menurut Kabupaten/Kota di Provinsi Jambi (persen), 2016-2020 296 <i>Growth Rate of Gross Regional Domestic Product at 2010 Constant Market Prices by Regency/City in Jambi Province (percent), 2016-2020 296</i>
13.4	Jumlah Penduduk Miskin Menurut Kabupaten/Kota di Provinsi Jambi (Ribuan), 2016-2020..... 297 <i>Number of Poor People by Regency/City in Jambi Province (thousand), 2016-2020 297</i>
13.5	Persentase Penduduk Miskin Menurut Kabupaten/Kota di Provinsi Jambi, 2016-2020..... 298 <i>Percentage of Poor Population by Regency/Municipality in Jambi Province, 2016-2020..... 298</i>
13.6	Tingkat Pengangguran Terbuka (TPT) Menurut Kabupaten/Kota di Provinsi Jambi , 2017-2020 299

		Halaman
		Page
	<i>Unemployment Rate (UR) by Regency/Municipality in Jambi Province, 2017–2020</i>	299
13.7	Tingkat Partisipasi Angkatan Kerja (TPAK) Menurut Kabupaten/ Kota di Provinsi Jambi , 2017–2020	300
	<i>Labor Force Participation Rate (LFPR) by Regency/Municipality in Jambi Province, 2017–2020</i>	300

<https://kerincikab.bps.go.id>

DAFTAR GAMBAR/LIST OF FIGURES

	Halaman Page
1.1 Luas Daerah menurut Kecamatan (%), 2020.....	4
<i>Area of Subdistrict (%), 2020</i>	<i>4</i>

<https://kerincikab.bps.go.id>

PENJELASAN UMUM/EXPLANATORY NOTES

Tanda-tanda, satuan-satuan, dan lain-lainnya yang digunakan dalam publikasi ini adalah sebagai berikut:

Symbols, measurement units, and acronyms which are used in this publication, are as follows:

1. TANDA-TANDA/SYMBOLS

Data tidak tersedia/Data not available	: ...
Tidak ada atau nol /Null or zero	: -
Data dapat diabaikan/Data negligible	: 0
Tanda decimal/Decimal point	: ,
Data tidak dapat ditampilkan/Not applicable	: NA
Angka estimasi/Estimated figures	: e
Angka diperbaiki/Revised figures	: r
Angka sementara/Preliminary figures	: x
Angka sangat sementara/Very preliminary figures	: xx
Angka sangat sangat sementara/Very very preliminary figures	: xxx

2. SATUAN/UNITS

barel/barrel	: 158,99 liter/litres = 1/6,2898 m ³
hektar (ha)/hectare (ha)	: 10 000 m ²
kilometer (km)/kilometres (km)	: 1 000 meter/meters (m)
knot/knot	: 1,8523 km/jam (km/hour)
kuintal/quintal	: 100 kg
KWh	: 1 000 Watt hour
MWh	: 1 000 KWh
liter (untuk beras)/litre (for rice)	: 0,80 kg
MMSCF	: 1/35,3 m ³
metrik ton (m.ton)/metric ton (m. ton)	: 0,98421 long ton = 1 000 kg
ons/ounce	: 28,31 gram/grams
ton	: 1 000 kg

Satuan lain: buah, dus, butir, helai/lembar, kaleng, batang, pulsa, ton kilometer (ton-km), jam, menit, persen (%).

Other units: unit, pack, pieces, sheet, tin, pulse, ton-kilometres(ton-km), hour, minute, percent (%).

Perbedaan angka di belakang koma disebabkan oleh pembulatan angka.
The difference in decimal numbers is caused by rounding.

DAFTAR SINGKATAN/ LIST OF ABBREVIATIONS

SI	: Stasiun Iklim
SIMPK	: Stasiun Meteorologi Pertanian Khusus
t.t	: Tempat tidur
BCG	: Bacillus Calmette Guerin
DPT	: Difteri, Pertusis, Tetanus
TT	: Tetanus Toxoid
IOT	: Industri Obat Tradisional/ <i>Traditional Medicine Industry</i>
IKOT	: Industri Kecil Obat Tradisional/ <i>Traditional Medicine Small</i>
Alkes	: Alat kesehatan/ <i>Health Kits</i>
PKRT	: Perbekalan Kesehatan Rumah tangga/ <i>Household Health Logistics</i>
Kompl	: Komplemen/ <i>Complement</i>
IRTP	: Industri Pangan Produksi Rumah Tangga/ <i>Foods Home Industry</i>
PBF	: Pedagang Besar Farmasi/ <i>Pharmacy Whole-seller</i>
GFK	: Gudang Farmasi Kab/Kota/Regency/ <i>Municipality Pharmacy Warehouse</i>
RB	: Rumah Bersalin/ <i>Delivery House</i>
Pustu	: Puskesmas pembantu/ <i>Auxiliary Public Health Center</i>
BP	: Balai Pengobatan/ <i>Polyclinic</i>
TPS	: Tempat Pembuangan Sementara / <i>landfill</i>
Jamkesmas	: Jaminan kesehatan masyarakat miskin/ <i>Poor public health insurance</i>
PJKMU	: Program Jaminan Kesehatan Masyarakat Umum
SIUP	: Surat Ijin Usaha Perdagangan/ <i>Trading Permission Letter</i>
TDP	: Tanda Daftar Perusahaan/ <i>Company Registration Identity</i>
API	: Angka Pengenal Importir/ <i>Importer's Identity Number</i>

Statistik Kunci, 2018–2020 Key Statistics, 2018–2020

Rincian/Description	Satuan/Unit	2018	2019	2020
(1)	(2)	(3)	(4)	(5)
SOSIAL/SOCIAL				
Penduduk ¹ /Population ¹	juta/million			
Laju Pertumbuhan Penduduk ¹ /Population Growth ¹	%			
Angka Kelahiran Total-AKT ¹ /Total Fertility Rate-TFR ¹	anak/child			
Angka Kematian Bayi-AKB (per 1000 kelahiran hidup) ¹ Infant Mortality Rate-IMR (per 1000 life births) ¹	bayi infant			
Angka Harapan Hidup ¹ -e _y /Life Expectancy Rate ¹	tahun/years			
Angka Melek Huruf Usia 15+/Literacy Rate Aged 15+	%			
Tingkat Partisipasi Angkatan Kerja -TPAK ² Labour Force Participation Rate-LFPR ²	%			
Tingkat Pengangguran Terbuka-TPT ² Unemployment Rate-UR ²	%			
Penduduk Miskin ³ /Poor People ⁴	juta/million			
Persentase Penduduk Miskin ⁴ Percentage of Poor People ⁴	%			
Indeks Pembangunan Manusia-IPM ⁵ Human Development Index ⁵	–			
EKONOMI/ECONOMIC				
Produk Domestik Bruto (PDB) Harga Berlaku ⁶ Gross Domestic Bruto (GDP) at Current Price ⁶	triliun rupiah trillion rupiahs			
Laju Pertumbuhan Ekonomi ⁷ /Economic Growth ⁷	%			
PDB Per Kapita Harga Berlaku ^{6,8} Per Capita of GDP at Current Price ^{6,8}	juta rupiah million rupiahs			
Inflasi/Inflation (y-o-y)	%			
Ekspor/Export	miliar/billion US\$			
Impor/Import	miliar/billion US\$			
Wisatawan Asing/Foreign Tourists	juta/million			
Uang Beredar Luas (M ₂) Broad Money	triliun rupiah trillion rupiahs			
Posisi Cadangan Devisa/Reserve Asset Position	miliar/billion US\$			
Realisasi Penanaman Modal Dalam Negeri-PMDN Realization of Domestic Investment	triliun rupiah trillion rupiahs			
Realisasi Penanaman Modal Asing-PMA Realization of Foreign Investment	miliar/billion US\$			
Suku Bunga Sertifikat Bank Indonesia (1 bulan) ¹⁰ Interest Rate of Bank Indonesia Certificate (1 month) ¹⁰	%			
Kurs Tengah US\$/Middle Rates of US\$	rupiah/rupiahs			
Indeks Harga Saham Gabungan (IHSG) Composite Stocks Price Index (CSP)	–			

- Catatan/Notes: ¹ Data 2006–2009: berdasarkan hasil SUPAS 2005; mulai 2010: Hasil proyeksi penduduk Indonesia 2010–2035 (pertengahan tahun/Juni)/*Data in 2006–2009: based on SUPAS 2005; since 2010: The result of Indonesia population prjection 2010–2035 (mid year/June)*
- ² Kondisi Agustus/*Condition at August*
- ³ Menggunakan penimbang hasil proyeksi penduduk tahun 2010–2035/*Weighted by the 2010–2035 population projection*
- ⁴ Kondisi Maret/*Condition at March*
- ⁵ Sejak tahun 2010, IPM dihitung dengan metode baru. Komponen IPM metode baru adalah angka harapan hidup saat lahir, harapan lama sekolah, rata-rata lama sekolah, dan pengeluaran per kapita/*Since 2010, HDI was calculated using new method. New HDI component are life expectancy at birth, expected years of schooling, means years of schooling, and expenditure per capita*
- ⁶ Mulai tahun 2010 mengadopsi *System of National Account 2008 (SNA 2008)*/*Since 2010 is in line with System of National Account 2008 (SNA 2008)*
- ⁷ Sebelum 2011 menggunakan tahun dasar 2000 (2000=100), mulai 2011 menggunakan tahun dasar 2010 (2010=100)/*Before 2011 using 2000 base year (2000=100), since 2011 using 2010 base year (2010=100)*
- ⁸ Mulai 2010 proyeksi penduduk berdasarkan hasil SP2010/*Since 2010 population projection based on SP2010*
- ⁹ IHK 82 kota (2012 = 100)/*CPI 82 cities (2012 = 100)*
- ¹⁰ Mulai 2010: menggunakan SBI 9 bulan/*Since 2010: using SBI 9 month*

BAB

Chapter

01

GEOGRAFI DAN IKLIM

GEOGRAPHY AND CLIMATE

Luas Wilayah Kabupaten Kerinci

Total area of Kerinci Regency

3.448,90 Km²
sq.km

Luas Batang Merangin

14,72 %

dari luas Kerinci dan

sekitar **36 kali**

Luas Air Hangat Barat

Area of Batang Merangin is 14,72% total area of Kerinci and approx. 36 times area of Air Hangat Barat.



Letak Astronomis:

01°40' dan 02°26' Lintang Selatan
101°08' - 101°50' Bujur Timur

Astronomy location:

01°40' and 02°26' South Latitude
101°08' - 101°50' East Longitude

Wilayah Administrasi:

18 Kecamatan

Terdiri dari **285** Desa
dan **2** Kelurahan

Administrative Regions: 18
Subdistricts consisting of 285
villages and 2 urban villages.

ULASAN

Kabupaten Kerinci terletak pada posisi 01°40' dan 02°26' Lintang Selatan, serta 101°08' sampai dengan 101°50' Bujur Timur. Wilayah Provinsi Jambi sepenuhnya berada di selatan garis khatulistiwa. Luas wilayah Kabupaten Kerinci adalah 344.890 Ha atau 3.448,90 km². Lebih dari setengah luas wilayah tersebut merupakan wilayah TNKS dan sisanya digunakan untuk kawasan budidaya dan pemukiman penduduk. Perubahan luas wilayah Kabupaten Kerinci karena adanya penyesuaian dengan Permendagri No. 25 Tahun 2019.

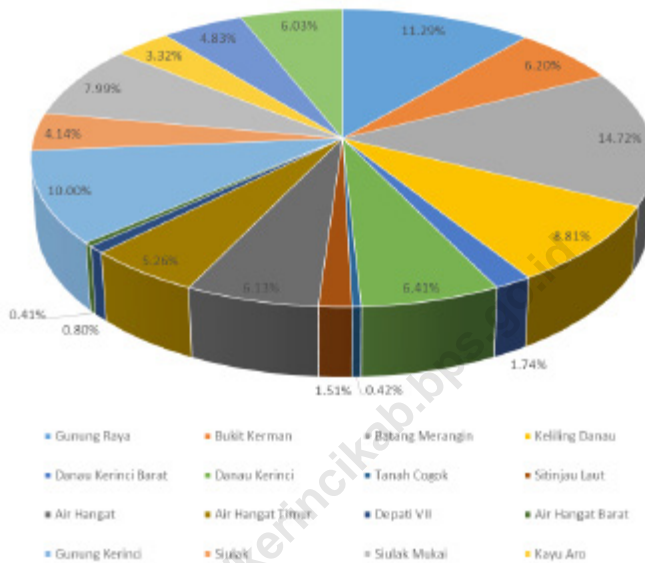
Wilayah administrasi Kabupaten Kerinci, mulai tahun 2020, terdiri dari 18 wilayah kecamatan. Kecamatan-kecamatan tersebut (diurut dari wilayah terluas) adalah sebagai berikut: Batang Merangin (507,65 km²), Gunung Raya (389,26 km²), Keliling Danau (303,76 km²), Gunung Kerinci (344,99 km²), Siulak Mukai (275,47 km²), Danau Kerinci (220,92 km²), Bukit Kerman (213,69 km²), Air Hangat (211,35 km²), Kayu Aro Barat (207,84 km²), Air Hangat Timur (181,43 km²), Gunung Tujuh (166,59 km²), Siulak (142,78 km²), Kayu Aro (114,66 km²), Sitingjau Laut (52,23 km²), Depati VII (27,71 km²), Danau Kerinci Barat (59,94 km²), Tanah Cogok (14,46 km²) serta Air Hangat Barat (14,13 km²).

DESCRIPTION

Kerinci Regency is located in the positions of 01 ° 40' and 02 ° 26' South Latitude, and 101 ° 08' to 101 ° 50' East Longitude. The Jambi Province is entirely south of the equator. The area of Kerinci Regency is 344.890 Ha or 3.448,90 km². More than half of the area is TNKS and the rest is used for cultivation and residential areas. Changes in the area of Kerinci Regency due to adjustments to Minister of Internal Affairs Regulation number 25 of 2019.

The administrative area of the Kerinci Regency, since 2020, consists of 18 districts. The districts (sorted from the largest area) are as follows: Batang Merangin (507,65 km²), Gunung Raya (389,26 km²), Keliling Danau (303,76 km²), Gunung Kerinci (344,99 km²), Siulak Mukai (275,47 km²), Danau Kerinci (220,92 km²), Bukit Kerman (213,69 km²), Air Hangat (211,35 km²), Kayu Aro Barat (207,84 km²), Air Hangat Timur (181,43 km²), Gunung Tujuh (166,59 km²), Siulak (142,78 km²), Kayu Aro (114,66 km²), Sitingjau Laut (58.10 km²), Depati VII (27,71 km²), Danau Kerinci Barat (59,94 km²), Tanah Cogok (14,46 km²) serta Air Hangat Barat (14.13 km²).

Gambar 1.1 Luas Daerah menurut Kecamatan (%), 2020
Figures 1.1 Area of Subdistrict (%), 2020



Sumber/Source : Bappeda Kerinci dalam Lakip Pemda Kerinci/Planning and Development Office in Regional Performance of Kerinci

1.1 KEADAAN GEOGRAFI GEOGRAPHY CONDITION

Tabel 1.1.1 **Luas Daerah dan Jumlah Pulau Menurut Kecamatan 2020**
Table 1.1.1 **Total Area and Number of Islands by Subdistrict, 2020**

Kecamatan Subdistrict	Ibukota Kecamatan Capital of Subdistrict	Luas Total Area (km ² /sq.km)
(1)	(2)	(3)
Gunung Raya	Lempur Tengah	389,26
Bukit Kerman	Pondok	213,69
Batang Merangin	Tamiai	507,65
Keliling Danau	Jujun	303,76
Danau Kerinci Barat	Serumpun Pauh	59,94
Danau Kerinci	Sanggaran Agung	220,92
Tanah Cogok	Koto Tuo Ujung Pasir	14,46
Sitinjau Laut	Hiang	52,24
Air Hangat	Semurup	211,35
Air Hangat Timur	Sungai Tutung	181,43
Depati VII	Koto Tuo	27,71
Air Hangat Barat	Koto Cayo	14,13
Gunung Kerinci	Siulak Deras	344,99
Siulak	Dusun Baru	142,78
Siulak Mukai	Mukai Pintu	275,47
Kayu Aro	Tanjung Bungo	114,66
Gunung Tujuh	Pelompek	166,59
Kayu Aro Barat	Bedeng Dua	207,84
Kerinci	Siulak	3 448,90

Lanjutan Tabel/Continued Table 1.1.1

Kecamatan Subdistrict	Persentase terhadap Luas Kabupaten Percentage to District's Area	Jumlah Pulau Number of Islands
(1)	(4)	(5)
Gunung Raya	11,29	1
Bukit Kerman	6,20	1
Batang Merangin	14,72	1
Keliling Danau	8,81	1
Danau Kerinci Barat	1,74	1
Danau Kerinci	6,41	1
Tanah Cogok	0,42	1
Sitinjau Laut	1,51	1
Air Hangat	6,13	1
Air Hangat Timur	5,26	1
Depati VII	0,80	1
Air Hangat Barat	0,41	1
Gunung Kerinci	10,00	1
Siulak	4,14	1
Siulak Mukai	7,99	1
Kayu Aro	3,32	1
Gunung Tujuh	4,83	1
Kayu Aro Barat	6,03	1
Kerinci	100,00	1

Catatan/Note: * Luas masih data sementara

Sumber/Source: Bappeda Kerinci dalam Hasil Analisis Bappeda-Litbang (2020)/Planning and Development Office

Tabel
Table 1.1.2

Tinggi Wilayah dan Jarak ke Ibukota, 2020
Altitude and Distance to the Capital, 2020

Kecamatan Subdistrict	Tinggi Wilayah (mdpl) Altitude (m a.s.l)	Jarak ke Ibukota Distance to the Capital
(1)	(2)	(3)
Gunung Raya	-	40,00
Bukit Kerman	-	40,00
Batang Merangin	-	41,00
Keliling Danau	-	19,00
Danau Kerinci Barat	-	10,00
Danau Kerinci	-	16,00
Tanah Cogok	-	13,00
Sitinjau Laut	-	8,00
Air Hangat	-	9,00
Air Hangat Timur	-	7,00
Depati VII	-	5,00
Air Hangat Barat	-	10,00
Gunung Kerinci	-	23,00
Siulak	-	13,00
Siulak Mukai	-	14,00
Kayu Aro	-	45,00
Gunung Tujuh	-	58,00
Kayu Aro Barat	-	39,00
Kerinci	-	-

Catatan: kecamatan baru belum masuk dalam pendataan Potensi Desa 2020

Sumber/Source: BPS, Pendataan Potensi Desa 2020 Kabupaten Kerinci/BPS, Village Potential Survey of Kerinci Regency 2020

Tabel
Table 1.1.3**Luas Wilayah TNKS dan Lahan Budidaya Menurut Kecamatan, 2020**
TNKS Area and Cultivation Area by Subdistrict in Kerinci Regency, 2020

Kecamatan Subdistrict	Luas TNKS (km ²) TNKS area (km ²)	Luas Lahan Budidaya (km ²) Cultivation Area (km ²)
(1)	(2)	(3)
Gunung Raya	202,22	187,04
Bukit Kerman	104,13	109,56
Batang Merangin	315,79	191,86
Keliling Danau	201,99	101,77
Danau Kerinci Barat	28,42	31,52
Danau Kerinci	165,24	55,68
Tanah Cogok	-	14,46
Sitinjau Laut	17,89	34,35
Air Hangat	168,01	43,34
Air Hangat Timur	112,58	68,85
Depati VII	5,07	22,64
Air Hangat Barat	-	14,13
Gunung Kerinci	171,36	173,63
Siulak	68,14	74,64
Siulak Mukai	198,56	76,91
Kayu Aro	59,59	55,07
Gunung Tujuh	105,80	60,79
Kayu Aro Barat	122,24	85,60
Kerinci	2 047,03	1 401,87

Sumber/Source: Bappeda Kerinci dalam Lakip Pemda Kerinci/Planning and Development Office in Regional Performance of Kerinci

Tabel
Table 1.1.4**Batas-Batas Wilayah Kecamatan di Kabupaten Kerinci**
The Sub District Borders of Kerinci Regency

Kecamatan Subdistrict	Mata Angin Direction	Batas Wilayah Borders Area
(1)	(2)	(3)
Gunung Raya	a. Utara/ North	Kecamatan Batang Merangin
	b. Selatan/ South	Provinsi Bengkulu
	c. Timur/ East	Kabupaten Merangin
	d. Barat/ West	Kecamatan Bukit Kerman
Bukit Kerman	a. Utara/ North	Kecamatan Batang Merangin dan Danau Kerinci
	b. Selatan/ South	Provinsi Bengkulu
	c. Timur/ East	Kecamatan Batang Merangin dan Gunung Raya
	d. Barat/ West	Kecamatan Keliling Danau
Batang Merangin	a. Utara/ North	Kabupaten Merangin dan Kecamatan Danau Kerinci
	b. Selatan/ South	Kecamatan Gunung Raya
	c. Timur/ East	Kabupaten Merangin
	d. Barat/ West	Kecamatan Danau Kerinci dan Bukit Kerman
Keliling Danau	a. Utara/ North	Kecamatan Danau Kerinci dan Danau Kerinci Barat
	b. Selatan/ South	Provinsi Bengkulu
	c. Timur/ East	Kecamatan Bukit Kerman
	d. Barat/ West	Kecamatan Danau Kerinci Barat
Danau Kerinci Barat	a. Utara/ North	Kota Sungai Penuh
	b. Selatan/ South	Kecamatan Keliling Danau
	c. Timur/ East	Kecamatan Tanah Cogok
	d. Barat/ West	Provinsi Sumatera Barat
Danau Kerinci	a. Utara/ North	Kecamatan Air Hangat dan Air Hangat Timur
	b. Selatan/ South	Kecamatan Batang Merangin dan Bukit Kerman
	c. Timur/ East	Kabupaten Merangin
	d. Barat/ West	Kecamatan Sitanjau Laut dan Tanah Cogok

Lanjutan Tabel/*Continued Table 1.1.4*

Kecamatan Subdistrict	Mata Angin Direction	Batas Wilayah Borders Area
(1)	(2)	(3)
Tanah Cagak	a. Utara/ <i>North</i>	Kecamatan Sitiinjau Laut dan Kota Sungai Penuh
	b. Selatan/ <i>South</i>	Kecamatan Keliling Danau
	c. Timur/ <i>East</i>	Kecamatan Danau Kerinci dan Sitiinjau Laut
	d. Barat/ <i>West</i>	Kecamatan Danau Kerinci Barat
Sitiinjau Laut	a. Utara/ <i>North</i>	Kecamatan Air Hangat Timur
	b. Selatan/ <i>South</i>	Kecamatan Danau Kerinci dan Tanah Cagak
	c. Timur/ <i>East</i>	Kecamatan Danau Kerinci
	d. Barat/ <i>West</i>	Kota Sungai Penuh
Air Hangat	a. Utara/ <i>North</i>	Kecamatan Siulak
	b. Selatan/ <i>South</i>	Kecamatan Danau Kerinci dan Air Hangat Timur
	c. Timur/ <i>East</i>	Kabupaten Bungo
	d. Barat/ <i>West</i>	Kecamatan Siulak dan Air Hangat Barat
Air Hangat Timur	a. Utara/ <i>North</i>	Kecamatan Air Hangat
	b. Selatan/ <i>South</i>	Kecamatan Danau Kerinci dan Sitiinjau Laut
	c. Timur/ <i>East</i>	Kecamatan Danau Kerinci
	d. Barat/ <i>West</i>	Kecamatan Air Hangat dan Depati Tujuh
Depati VII	a. Utara/ <i>North</i>	Kecamatan Air Hangat dan Air Hangat Barat
	b. Selatan/ <i>South</i>	Kota Sungai Penuh
	c. Timur/ <i>East</i>	Kecamatan Air Hangat Timur
	d. Barat/ <i>West</i>	Kecamatan Siulak
Air Hangat Barat	a. Utara/ <i>North</i>	Kecamatan Siulak
	b. Selatan/ <i>South</i>	Kecamatan Depati Tujuh
	c. Timur/ <i>East</i>	Kecamatan Air Hangat
	d. Barat/ <i>West</i>	Kecamatan Siulak

Lanjutan Tabel/*Continued Table 1.1.4*

Kecamatan Subdistrict	Mata Angin Direction	Batas Wilayah Borders Area
(1)	(2)	(3)
Gunung Kerinci	a. Utara/ <i>North</i>	Kecamatan Kayu Aro dan Kayu Aro Barat
	b. Selatan/ <i>South</i>	Kecamatan Siulak
	c. Timur/ <i>East</i>	Kecamatan Siulak Mukai
	d. Barat/ <i>West</i>	Provinsi Sumatera Barat
Siulak	a. Utara/ <i>North</i>	Kecamatan Gunung Kerinci
	b. Selatan/ <i>South</i>	Kecamatan Air Hangat Barat, Depati Tujuh dan Kota Sungai Penuh
	c. Timur/ <i>East</i>	Kecamatan Siulak Mukai
	d. Barat/ <i>West</i>	Kecamatan Gunung Kerinci
Siulak Mukai	a. Utara/ <i>North</i>	Kecamatan Gunung Tujuh
	b. Selatan/ <i>South</i>	Kecamatan Air Hangat
	c. Timur/ <i>East</i>	Kabupaten Bungo
	d. Barat/ <i>West</i>	Kecamatan Gunung Kerinci dan Siulak
Kayu Aro	a. Utara/ <i>North</i>	Provinsi Sumatera Barat & Kec. Gunung Tujuh
	b. Selatan/ <i>South</i>	Kecamatan Gunung Kerinci
	c. Timur/ <i>East</i>	Kecamatan Siulak
	d. Barat/ <i>West</i>	Kecamatan Kayu Aro Barat
Gunung Tujuh	a. Utara/ <i>North</i>	Provinsi Sumatera Barat
	b. Selatan/ <i>South</i>	Kecamatan Kayu Aro Barat
	c. Timur/ <i>East</i>	Kabupaten Bungo & Kecamatan Siulak Mukai
	d. Barat/ <i>West</i>	Kecamatan Kayu Aro
Kayu Aro Barat	a. Utara/ <i>North</i>	Provinsi Sumatera Barat
	b. Selatan/ <i>South</i>	Kecamatan Gunung Kerinci
	c. Timur/ <i>East</i>	Kecamatan Kayu Aro
	d. Barat/ <i>West</i>	Provinsi Sumatera Barat

Sumber/*Source*: Bappeda Kerinci dalam Lakip Pemda Kerinci/*Planning and Development Office in Regional Performance of Kerinci*

1.2 IKLIM CLIMATE

Tabel
Table 1.2.1 **Rata-rata Suhu dan Kelembaban Udara Menurut Bulan di Kabupaten Kerinci, 2020**
Average Temperature and Humidity by Month in Kerinci Regency, 2020

Bulan/ Month	Suhu Udara/ Temperature (°C)			Kelembaban Udara/ air humidity		
	Maksimum/ Maximum	Minimum/ Minimum	Rata- Rata/ Average	Maksimum/ Maximum	Minimum/ Minimum	Rata- Rata/ Average
(1)	(2)	(3)	(4)	(5)	(6)	(7)
Januari / January	28,9	19,9	22,9	98	58	84
Februari / February	29,1	19,8	23,1	96	51	83
Maret / March	29,6	19,5	23,1	96	50	83
April / April	29,5	20,2	23,5	97	50	83
Mei / May	29,5	20,1	24,5	97	53	79
Juni / June	28,5	19,4	23	98	49	81
Juli / July	28,7	19,1	22,7	96	48	81
Agustus / August	30,1	18,8	23,1	95	40	78
September / September	29,6	18,9	22,8	97	42	80
Oktober / October	28,7	18,5	22,6	97	48	81
November / November	30	16,5	22,8	98	45	83
Desember / December	30,5	15,4	22,7	96	40	74
Rata-Rata/ Average	29,4	18,8	23,7	97	48	81

Sumber/Source: BMKG Stasiun Meteorologi Depati Parbo Kerinci/ Depati Parbo Meteorological Station

Tabel
Table 1.2.2

**Rata-Rata Tekanan Udara, Kecepatan Angin dan
Penyinaran Matahari Menurut Bulan di Kabupaten
Kerinci, 2020**
*Average Atmospheric Pressure, Wind Velocity and Duration
of Sunshine by Month in Kerinci Regency, 2020*

Bulan/ Month	Tekanan Udara/ Atmospheric Pressure (mb)	Kecepatan Angin/ Wind Velocity (knot)	Penyinaran Matahari/ Duration of Sunshine (%)
(1)	(2)	(3)	(4)
Januari / <i>January</i>	1015,1	6	48
Februari/ <i>February</i>	1015,5	4	45
Maret/ <i>March</i>	1014,8	4	48
April/ <i>April</i>	1015,1	5	53
Mei/ <i>May</i>	1014,2	5	43
Juni/ <i>June</i>	1014,9	5	62
Juli/ <i>July</i>	1013,7	5	52
Agustus/ <i>August</i>	1014,4	5	64
September/ <i>September</i>	1014,8	4	48
Oktober/ <i>October</i>	1013,9	5	43
November/ <i>November</i>	1014,2	5	34
Desember/ <i>December</i>	1013,7	6	42
Rata-Rata/ Average	1014,5	5	48

Sumber/Source: BMKG Stasiun Meteorologi Depati Parbo Kerinci/Depati Parbo Meteorological Station

Tabel
Table 1.2.3

Jumlah Curah Hujan dan Hari Hujan Menurut Bulan di Kabupaten Kerinci, 2020
Amount of Precipitation and Number of Rainy Days by Month in Kerinci Regency, 2020

Bulan/ Month	Curah Hujan/ Precipitation (mm ³)	Hari Hujan/ Rainy Days	Kelembaban Relatif (%)
(1)	(2)	(3)	(4)
Januari / January	268,0	21	83
Februari / February	217,6	12	82
Maret / March	323,4	21	83
April / April	222,2	21	83
Mei / May	265,1	17	79
Juni / June	197,5	12	81
Juli / July	25,5	8	81
Agustus / August	90,8	11	78
September / September	136,7	17	80
Oktober / October	183,2	15	81
November / November	207,8	22	83
Desember / December	43,4	15	74
Rata-Rata / Average	181,8	16	81

Sumber/Source: BMKG Stasiun Meteorologi Depati Parbo Kerinci/ Depati Parbo Meteorological Station

BAB

Chapter

02

PEMERINTAHAN

GOVERNMENT

Jumlah Anggota DPRD
Kabupaten Kerinci Periode
2019-2024 adalah

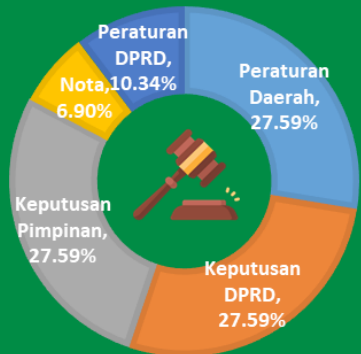
30 orang

Number of regional parliament members
in Kerinci regency is 30 people



2020
Banyaknya Keputusan
DPRD Kabupaten Kerinci
adalah **29**

Number Of Parliament Decision in
Kerinci Regency is 29



PENJELASAN TEKNIS

1. Anggota Dewan Perwakilan Rakyat Daerah (DPRD) dipilih melalui pemilihan umum (pemilu) dan dilantik dalam masa jabatan lima tahun.
2. Susunan pemerintahan Kabupaten Kerinci periode 2014–2020 terdiri dari Bupati, Wakil Bupati, Sekretariat dan Dinas/Badan/Kantor.
3. Sekretariat terdiri dari sekretariat daerah dan sekretariat DPRD.
4. Dinas, Badan dan Kantor terdiri atas Sekretariat Daerah, Inspektorat Daerah, Dinas Pendidikan, Dinas Kesehatan, Dinas Pekerjaan Umum dan Perumahan Rakyat, Dinas Sosial, Dinas Pengendalian Penduduk, Keluarga Berencana, Pemberdayaan Perempuan dan Perlindungan Anak, Dinas Tanaman Pangan dan Hortikultura, Dinas Perkebunan dan Peternakan, Dinas Ketahanan Pangan, Dinas Perikanan, Dinas Kependudukan dan Pencatatan Sipil, Dinas Pemberdayaan Masyarakat dan Desa, Dinas Penanaman Modal, Pelayanan Terpadu Satu Pintu dan Tenaga Kerja, Dinas Koperasi, Perindustrian dan Perdagangan, Dinas Pariwisata, Kebudayaan, Pemuda dan Olahraga, Dinas Perhubungan, Dinas Lingkungan Hidup, Dinas Sat-Pol PP dan Pemadam

TECHNICAL NOTES

1. *Regional House of Representatives (DPRD) members are elected through a general election and appointed for a five-years membership.*
2. *The government structure of the Kerinci Regency period 2009–2014 consists of regent, vice of regent, secretary, and Office/Services.*
3. *Secretary consist of regional secretary and secretary of Regional House of Representatives (DPRD)*
4. *Office / Services consist of Secretary of Regency, Inspectorate of Regency, Education Office, Health Office, Public Works and Public Housing Office, Social Office, Birth Control, Woman Empowering and Children Protection Office, Agricultural Office, Plantation and Livestock Office, Food Availability Office, Fishery Office, Demography and Civil Administration Office, Community and Village Development Office, Investment, Integrated Services and Labour Office, Cooperation, Industry and Trade Office, Tourism, Culture, Youth and Sport Office, Liaison Office, Environment Office, Pamong Praja and Fire Extinguisher Office, Regional Planning, Research and Development Office, Regional Asset and Financial Management Office, Regional Tax and Retribution Management Office, Regional Employment and Human Resources Development Office, Nation and*

Kebakaran, Badan Perencanaan Pembangunan, Penelitian dan Pengembangan Daerah, Badan Pengelola Keuangan dan Aset Daerah, Badan Pengelolaan Pajak dan Retribusi Daerah, Badan Kepegawaian dan Pengembangan Sumber Daya Manusia Daerah, Badan Kesatuan Bangsa dan Politik, Badan Penanggulangan Bencana Daerah, dan RSUD Mayjen H.A Thalib.

Politic Office, Disaster Office, and Mayjen H.A. Thalib Hospital

<https://kerincikab.bps.go.id>

ULASAN

Kabupaten Kerinci dibentuk berdasarkan Undang-Undang Nomor 58 Tahun 1958. Kabupaten Kerinci termasuk kabupaten induk di Provinsi Jambi. Kemudian pada tahun 2008, Sungai Penuh (bersama 4 kecamatan lainnya) yang awalnya merupakan ibukota Kabupaten Kerinci, dimekarkan sebagai kota otonom.

Kabupaten Kerinci telah mengalami perkembangan yang cukup signifikan dalam bidang pemerintahan. Kabupaten Kerinci tahun 2008 hanya memiliki 8 kecamatan, kini menjadi 18 kecamatan dengan jumlah desa sebanyak 287 desa/kelurahan.

Jumlah Pegawai Negeri Sipil di Kabupaten Kerinci pada tahun 2020 adalah sebanyak 4.634 orang, jumlah total berkurang sebanyak 238 orang dari tahun 2019 yaitu 4.872 orang.

Jika diklasifikasikan berdasarkan jenis kelamin, Pegawai Negeri Sipil laki-laki (2.311 orang) lebih banyak dari perempuan (2.323 orang). Sedangkan jika diklasifikasikan berdasarkan pendidikan tertinggi yang ditamatkan, sebagian besar adalah sarjana yaitu sebanyak 3.590 orang. Jika diklasifikasikan berdasarkan pangkat/golongan, paling banyak adalah golongan IV/a.

DESCRIPTION

Kerinci Regency is formed on Law No. 58/1958. Kabupaten Kerinci was the main regency of Jambi Province. In 2008, Sungai Penuh (with other 4 Sub Districts), the capital city of Kerinci Regency, separated as a new autonomous city.

Kerinci Regency has made a significant developments in governmental system. Kerinci Regency now has 18 Sub District compared to 8 Sub District in 2008 with a total of 287 villages / kelurahan.

The number of Civil Servants in Kerinci Regency in 2020 was as many as 4.634 person, the total number decreasing by 238 person from 2019 which was 4.872 person.

If classified by gender, male Civil Servants (2.311 person) are more than women (2.323 person). Whereas if it is classified based on the highest education completed, the majority are bachelor as many as 3.590 person. If classified according to rank / class, most are group IV/a.

2.1 WILAYAH ADMINISTRATIF ADMINISTRATIVE AREA

Tabel 2.1.1 Jumlah Desa¹/Kelurahan Menurut Kecamatan 2016–2020
Table 2.1.1 Number of Villages¹/Kelurahan by Subdistrict, 2016–2020

Kecamatan Subdistrict	2016	2017	2018	2019	2020
(1)	(2)	(3)	(4)	(5)	(6)
Gunung Raya	12	12	12	12	12
Bukit Kerman	15	15	15	15	15
Batang Merangin	9	9	9	9	9
Keliling Danau	32	32	32	32	18
Danau Kerinci Barat					14
Danau Kerinci	19	19	19	19	13
Tanah Cogok					12
Sitinjau Laut	20	20	20	20	14
Air Hangat	16	16	16	16	16
Air Hangat Timur	25	25	25	25	25
Depati VII	20	20	20	20	20
Air Hangat Barat	12	12	12	12	12
Gunung Kerinci	16	16	16	16	16
Siulak	26	26	26	26	26
Siulak Mukai	14	14	14	14	14
Kayu Aro	21	21	21	21	21
Gunung Tujuh	13	13	13	13	13
Kayu Aro Barat	17	17	17	17	17
Kerinci	287	287	287	287	287

Catatan/Note: ¹Termasuk Unit Permukiman Transmigrasi (UPT)/Include Transmigration Settlement Unit
Sumber/Source: Peraturan Kepala Badan Pusat Statistik Nomor 29 Tahun 2018 Tanggal 15 Januari 2018 tentang Perubahan Atas Peraturan Kepala Badan Pusat Statistik Nomor 55 Tahun 2017 tentang Kode dan Nama Wilayah Kerja Statistik Tahun 2017
Chief Statistician Regulation Number 29/2018, January 15 2018, as a revision of Chief Statistician Regulation Number 55 of 2017 on Code and Name of Regional Level of Data Collection

Tabel
Table 2.1.2

Nama-Nama Bupati di Kabupaten Kerinci
Names of Regent in Kerinci Regency

Nama/Name	Lama Menjabat		Keterangan/Note
	Mulai	Sampai	
(1)	(2)	(3)	(4)
Mohd. Noeh	1958	1960	Pejabat
Yusuf Nasri	1960	1964	Bupati
H. Ali Hamzah	1964	1964	Pejabat
Drs. Z. Mukhtar Daeng M.	1964	1965	Pejabat
Yusuf Rusdi (Letkol)	1965	1966	Pejabat
Syamsu Bahrhun	1966	1968	Pejabat
M. Koekoeh (Kol)	1968	1969	Bupati
M.A.A.DT. Majo Indo	1969	1969	Bupati
Drs. Ahmad Daud	1969	1972	Bupati
Rusdi Sayuti, BA	1972	1977	Bupati
Jamaludin Tambunan. Sh	1977	1978	Pejabat
Nazar Efendi (Letkol)	1978	1983	Bupati
Drs. H. Mohd. Awal	1983	1988	Bupati
Drs. Hasmi Mukhtar	1988	1993	Bupati
H. Bambang Sukowinarno	1993	1998	Bupati
H. A. Jazid Idris, SH	1998	1999	Pelaksana Tugas
H. Fauzi Siin (Letkol Purn)	1999	2009	Bupati
H. Murasman	2009	2014	Bupati
DR. H. Adirozal, M. Si	2014	2020	Bupati

Catatan/Note:

Sumber/Source: Bagian Pemerintahan - Sekretariat Daerah Kabupaten Kerinci
Government Division - Regional Secretary of Kerinci Regency

Tabel
Table 2.1.3**Nama-Nama Camat di Kabupaten Kerinci**
Names Head of Subdistrict in Kerinci Regency

Kecamatan	Nama	NIP
<i>District</i>	<i>Name</i>	<i>Identity</i>
(1)	(2)	(3)
Gunung Raya	Ahmad Yani, S.Pd	19640914 198903 1 006
Bukit Kerman	Nasrul, S.Sos	19640510 198603 1 012
Batang Merangin	Heri Cipta.S.Sos.MH.	19730128 199303 1 004
Keliling Danau	Pauzi,S.sos	19700618 199103 1 002
Danau Kerinci Barat	Drs. Pardinal Rusel,MM	19670905 200604 1 003
Danau Kerinci	Tito Rivano, S.PI, MS.I	19690929 199803 1 000
Tanah Cogok	Badri Ahmd, S.KM	19740808 20012 1 004
Sitinjau Laut	Saukani, SH	19751110 201001 1 001
Air Hangat	Drs. Dafrisman	19680416 199503 1 005
Air Hangat Timur	Armen,SP	19660822 198703 1 004
Depati VII	Awang Syujadi, SH, MH	19750403 200701 1 005
Air Hangat Barat	Yon Supriadi,S.Pd, MM	19660411 199303 1 007
Gunung Kerinci	Drs Selhanudin	19680201 199603 1 003
Siulak	Sutarman, S.E	19631001 198603 1 007
Siulak Mukai	H. Khaidir, S. Pd	19650615 198601 1 001
Kayu Aro	Edi Ruslan, S.Sos, MH	19720727 199203 1 005
Gunung Tujuh	H. Nasib Ediyanto, SE	19670807 198803 1 003
Kayu Aro Barat	Agus Bagiyono	19630406 198503 1 013

Catatan/Note:

Sumber/Source: Bagian Pemerintahan - Sekretariat Daerah Kabupaten Kerinci
Government Division - Regional Secretary of Kerinci Regency

2.2 SUMBER DAYA MANUSIA HUMAN RESOURCES

Tabel 2.2.1 Jumlah Pegawai Negeri Sipil Menurut Jabatan dan Jenis Kelamin, Desember 2019 dan Desember 2020
Number of Civil Servants by Occupation and Sex, Desember 2019 dan Desember 2020

Jabatan <i>Occupation</i>	2019		Jumlah <i>Total</i>
	Laki-laki <i>Male</i>	Perempuan <i>Female</i>	
(1)	(2)	(3)	(4)
Fungsional Tertentu <i>Specific Functional</i>
Fungsional Umum <i>Staf General Functional</i>	2 017	2 278	4 295
Struktural/ <i>Structural</i>	437	142	579
Eselon V/5th Echelon	–	–	–
Eselon IV/4th Echelon	283	127	410
Eselon III/3rd Echelon	125	15	140
Eselon II/2nd Echelon	27	–	27
Eselon I/1st Echelon	–	–	–
Jumlah/<i>Total</i>	2 452	2 420	4 872

Lanjutan Tabel/*Continued Table 2.2.1*

Jabatan Occupation	2020		Jumlah Total
	Laki-laki Male	Perempuan Female	
(1)	(5)	(6)	(7)
Fungsional Tertentu <i>Specific Functional</i>
Fungsional Umum <i>Staf General Functional</i>	1 875	2 258	4 133
Struktural/ <i>Structural</i>	436	65	501
Eselon V/ <i>5th Echelon</i>	0	0	0
Eselon IV/ <i>4th Echelon</i>	292	61	353
Eselon III/ <i>3rd Echelon</i>	120	2	122
Eselon II/ <i>2nd Echelon</i>	24	2	26
Eselon I/ <i>1st Echelon</i>	0	0	0
Jumlah/<i>Total</i>	2 311	2 323	4 634

Catatan/Note: ...

Sumber/Source: Badan Kepegawaian Daerah Kabupaten Kerinci/*Regional Employer Board of Kerinci Regency*

Tabel
Table 2.2.2

Jumlah Pegawai Negeri Sipil Menurut Tingkat Pendidikan dan Jenis Kelamin Desember 2019 dan Desember 2020
Number of Civil Servants by Educational Level and Sex December 2019 and December 2020

Tingkat Pendidikan <i>Educational Level</i>	2019		
	Laki-laki <i>Male</i>	Perempuan <i>Female</i>	Jumlah <i>Total</i>
(1)	(2)	(3)	(4)
Sampai dengan SD <i>Up to Primary School</i>
SMP/Sederajat <i>General Vocational Junior High School</i>	23	4	27
SMA/Sederajat <i>General/Vocational Senior High School</i>	455	279	734
Diploma I, II/Akta I, II <i>Diploma I, II/Akta I, II</i>	72	134	206
Diploma III/Akta III/Sarjana Muda <i>Diploma III/Akta III/Bachelor</i>	16	199	215
Tingkat Sarjana/Doktor/Ph.D <i>University Graduates</i>	1 886	1 804	3 690
Jumlah/Total	2 452	2 420	4 872

Lanjutan Tabel/*Continued Table 2.2.2*

Tingkat Pendidikan <i>Educational Level</i>	2020		
	Laki-laki <i>Male</i>	Perempuan <i>Female</i>	Jumlah <i>Total</i>
(1)	(2)	(3)	(4)
Sampai dengan SD <i>Up to Primary School</i>	0	0	0
SMP/Sederajat <i>General Vocational Junior High School</i>	19	3	22
SMA/Sederajat <i>General/Vocational Senior High School</i>	347	181	528
Diploma I, II/Akta I, II <i>Diploma I, II/Akta I, II</i>	67	112	179
Diploma III/Akta III/Sarjana Muda <i>Diploma III/Akta III/Bachelor</i>	40	275	315
Tingkat Sarjana/Doktor/Ph.D <i>University Graduates</i>	1 838	1 752	3 590
Jumlah/Total	2 311	2 323	4 634

Catatan/Note: ...

Sumber/Source: Badan Kepegawaian Daerah Kabupaten Kerinci/*Regional Employer Board of Kerinci Regency*

Tabel
Table 2.2.3

**Jumlah Pegawai Negeri Sipil Menurut Tingkat
Kepangkatan dan Jenis Kelamin, Desember 2019 dan
Desember 2020**
*Number of Civil Servants by Hierarchy and Sex, December
2019 and December 2020*

Pangkat/Golongan/Ruang <i>Hierarchy</i>	2019		Jumlah <i>Total</i>
	Laki-laki <i>Male</i>	Perempuan <i>Female</i>	
(1)	(2)	(3)	(4)
1. I/A (Juru Muda)	–	–	–
2. I/B (Juru Muda Tingkat I)	2	–	2
3. I/C (Juru)	5	1	6
4. I/D (Juru Tingkat I)	3	–	3
Golongan I/Range I	10	1	11
5. II/A (Pengatur Muda)	45	23	68
6. II/B (Pengatur Muda Tingkat I)	83	40	123
7. II/C (Pengatur)	143	215	358
8. II/D (Pengatur Tingkat I)	73	45	118
Golongan II/Range II	344	323	667
9. III/A (Penata Muda)	271	355	626
10. III/B (Penata Muda Tingkat I)	365	374	739
11. III/C (Penata)	307	362	669
12. III/D (Penata Tingkat I)	367	314	681
Golongan III/Range III	1 310	1 405	2 715
13. IV/A (Pembina)	572	509	1 081
14. IV/B (Pembina Tingkat I)	193	180	373
15. IV/C (Pembina Utama Muda)	23	2	25
16. IV/D (Pembina Utama Madya)	–	–	–
17. IV/E (Pembina Utama)	–	–	–
Golongan IV/Range IV	788	691	1 479
Jumlah/Total	2 452	2 420	4 872

Lanjutan Tabel/Continued Table 2.2.3

Pangkat/Golongan/Ruang Hierarchy	2020		
	Laki-laki Male	Perempuan Female	Jumlah Total
(1)	(5)	(6)	(7)
1. I/A (Juru Muda)	0	0	0
2. I/B (Juru Muda Tingkat I)	2	0	2
3. I/C (Juru)	3	1	4
4. I/D (Juru Tingkat I)	4	0	4
Golongan I/Range I	9	1	10
5. II/A (Pengatur Muda)	31	10	41
6. II/B (Pengatur Muda Tingkat I)	76	37	113
7. II/C (Pengatur)	123	80	203
8. II/D (Pengatur Tingkat I)	76	172	248
Golongan II/Range II	306	299	605
9. III/A (Penata Muda)	238	285	523
10. III/B (Penata Muda Tingkat I)	360	381	741
11. III/C (Penata)	290	367	657
12. III/D (Penata Tingkat I)	383	339	722
Golongan III/Range III	1 271	1 372	2 643
13. IV/A (Pembina)	443	324	767
14. IV/B (Pembina Tingkat I)	263	324	587
15. IV/C (Pembina Utama Muda)	19	3	22
16. IV/D (Pembina Utama Madya)	0	0	0
17. IV/E (Pembina Utama)	0	0	0
Golongan IV/Range IV	725	651	1 376
Jumlah/Total	2 311	2 323	4 634

Catatan/Note: ...

Sumber/Source: Badan Kepegawaian Daerah Kabupaten Kerinci/Regional Employer Board of Kerinci Regency

Tabel
Table 2.2.4

**Jumlah Pegawai Negeri Sipil Menurut Dinas/
Instansi Pemerintah dan Jenis Kelamin di Kabupaten
Kerinci, 2020**
*Number of Civil Servants by Institution/Office and Sex in
Kerinci Regency, 2020*

<i>Dinas/Instansi Pemerintahan Institution/Office</i>	<i>Jenis Kelamin/Sex</i>		<i>Jumlah Total</i>
	<i>Laki-laki Male</i>	<i>Perempuan Female</i>	
(1)	(2)	(3)	(4)
Sekretariat Daerah	82	38	120
Sekretariat DPRD Kabupaten Kerinci	24	9	33
Inspektorat Daerah	13	29	42
Dinas Pendidikan	76	28	104
Dinas Kesehatan	33	29	62
Dinas Pekerjaan Umum dan Perumahan Rakyat	68	13	81
Dinas Sosial	14	6	20
Dinas Pengendalian Penduduk, KB, PP dan PA	13	8	21
Dinas Tanaman Pangan dan Holtikultura	95	34	129
Dinas Perkebunan dan Peternakan	30	14	44
Dinas Perikanan dan Ketahanan Pangan	19	14	33
Dinas Kependudukan dan Pencatatan Sipil	16	15	31
Dinas Pemberdayaan Masyarakat dan Desa	25	8	33
Dinas Penanaman Modal, Pelayanan Terpadu Satu Pintu	12	12	24
Dinas Koperasi dan Tenaga Kerja Kabupaten Kerinci	19	10	29
Dinas Pariwisata dan Kebudayaan Kabupaten Kerinci	24	11	35
Dinas Pemuda dan Olahraga Kabupaten Kerinci	16	3	19
Dinas Perhubungan Kabupaten Kerinci	24	2	26
Dinas Lingkungan Hidup Kabupaten Kerinci	21	9	30
Dinas Sat-pol PP dan Damkar	48	6	54

Lanjutan Tabel/*Continued Table 2.2.4*

<i>Dinas/Instansi Pemerintahan Institution/Office</i>	Jenis Kelamin/Sex		
	Laki-laki Male	Perempuan Female	Jumlah Total
(1)	(2)	(3)	(4)
Badan Perencanaan Pembangunan, Penelitian dan Pengembangan Daerah	30	9	39
Badan Pengelolaan Keuangan dan Pendapatan Daerah	43	19	62
Badan Kepegawaian Pengembagan Sumber Daya Manusia Daerah	23	10	33
Badan Kesatuan Bangsa dan Politik	19	9	28
Badan Penanggulangan Bencana Daerah	23	3	26
Rumah Sakit Umum Daerah	103	186	289
Kecamatan Kayu Aro	17	3	20
Kecamatan Kayu Aro Barat	15	1	16
Kecamatan Gunung Tujuh	17	2	19
Kecamatan Gunung Kerinci	18	9	27
Kecamatan Siulak	10	10	20
Kecamatan Siulak Mukai	17	3	20
Kecamatan Air Hangat	17	6	23
Kecamatan Air Hangat Barat	19	3	22
Kecamatan Depati VII	15	5	20
Kecamatan Air Hangat Timur	19	4	23
Kecamatan Sitinjau Laut	14	11	25
Kecamatan Keliling Danau	31	4	35
Kecamatan Danau Kerinci	18	7	25
Kecamatan Bukit Kerman	23	0	23
Kecamatan Batang Merangin	14	2	16
Kecamatan Gunung Raya	20	7	27
Kantor Lurah Siulak Deras	0	1	1
Kantor Lurah Lempur Tengah	3	2	5

Lanjutan Tabel/*Continued Table 2.2.4*

<i>Dinas/Instansi Pemerintahan Institution/Office</i>	Jenis Kelamin/Sex		
	Laki-laki Male	Perempuan Female	Jumlah Total
(1)	(2)	(3)	(4)
Pukesmas Bukit Kerman	5	3	8
Puskesmas Depati Tujuh	4	32	36
Puskesmas Hiang	8	37	45
Puskesmas Jujun	10	27	37
Puskesmas Kemantan	9	22	31
Puskesmas Kersik Tuo	8	43	51
Puskesmas Lempur	2	25	27
Puskesmas Lolo	5	13	18
Puskesmas Pelompek	4	19	23
Puskesmas Sanggaran Agung	3	26	29
Puskesmas Semerap	5	26	31
Puskesmas Semurup	9	32	41
Puskesmas Siulak Deras	3	17	20
Puskesmas Siulak Gedang	9	28	37
Puskesmas Siulak Mukai	6	25	31
Puskesmas Sungai Tutung	3	39	42
Puskesmas Tarutung	4	13	17
Puskesmas Tamiai	4	15	19
Puskesmas Gunung Labu	4	28	32
Pukesmas Simpang Tutup	3	13	16
Uptd Instalasi Farmasi	2	3	5
Uptd Laboratorium Kesehatan Daerah	2	5	7

Lanjutan Tabel/*Continued Table 2.2.4*

<i>Dinas/Instansi Pemerintahan Institution/Office</i>	<i>Jenis Kelamin/Sex</i>		
	<i>Laki-laki Male</i>	<i>Perempuan Female</i>	<i>Jumlah Total</i>
(1)	(2)	(3)	(4)
Satuan Pendidikan Wilayah Kec. Air Hangat	5	12	17
Satuan Pendidikan Wilayah Kec. Danau Kerinci	2	0	2
Satuan Pendidikan Wilayah Kec. Batang Merangin	4	1	5
Satuan Pendidikan Wilayah Kec. Kayu Aro Barat	4	0	4
Satuan Pendidikan Wilayah Kec. Bukit Kerman	6	2	8
Satuan Pendidikan Wilayah Kec. Gunung Raya	7	2	9
Satuan Pendidikan Wilayah Kec. Keliling Danau	5	22	27
Satuan Pendidikan Wilayah Kec. Air Hangat Timur	7	8	15
Satuan Pendidikan Wilayah Kec. Gunung Kerinci	7	0	7
Satuan Pendidikan Wilayah Kec. Siulak	4	12	16
Satuan Pendidikan Wilayah Kec. Sitingau Laut	5	10	15
Satuan Pendidikan Wilayah Kec. Kayu Aro	7	0	7
Satuan Pendidikan Wilayah Kec. Gunung Tujuh	2	0	2
Satuan Pendidikan Wilayah Kec. Depati Tujuh	3	7	10
Satuan Pendidikan Non Formal (SPNF-SKB)	6	4	10
SD	569	808	1 377
SMP	340	346	686
Kerinci	2 311	2 323	4 634

Catatan/Note: ...

Sumber/Source: Badan Kepegawaian Daerah Kabupaten Kerinci/*Regional Employer Board of Kerinci Regency*

2.3 DEWAN PERWAKILAN RAKYAT DAERAH THE REGIONAL HOUSE OF REPRESENTATIVE

Tabel 2.3.1 Jumlah Anggota Dewan Perwakilan Rakyat Daerah Menurut Partai Politik dan Jenis Kelamin di Kabupaten Kerinci, 2020
Number of Members of The Regional House of Representatives by Political Parties and Sex in Kerinci Regency, 2020

<i>Partai Politik/Political Parties</i>	<i>Jenis Kelamin/Sex</i>		<i>Jumlah Total</i>
	<i>Laki-laki Male</i>	<i>Perempuan Female</i>	
(1)	(2)	(3)	(4)
Partai Gerindra	5	-	5
Partai Golkar	4	-	4
PDI-Perjuangan	3	-	3
Partai Amanat Nasional	5	-	5
Partai Persatuan Pembangunan	-	-	-
Partai Demokrat	2	1	3
Partai Hanura	-	-	-
Partai Bulan Bintang	-	-	-
Partai Nasdem	2	-	2
Partai Kebangkitan Bangsa	4	-	4
Partai Keadilan Sejahtera	3	-	3
Partai Perindo	1	-	1
Kerinci	29	1	30

Catatan/Note: ...

Sumber/Source: Sekretariat Dewan Perwakilan Rakyat Daerah Kabupaten Kerinci/ *Parliament Secretary of Kerinci Regency*

Tabel
Table 2.3.2

**Daftar Nama Anggota Dewan Perwakilan Rakyat Daerah
Kabupaten Kerinci, 2020**
List of Parliament Members in Kerinci Regency, 2020

<i>Nama/Name</i>	<i>Kedudukan Dalam Dewan/Position in Parliament</i>	<i>Asal Partai/Party</i>
(1)	(2)	(3)
EDMINUDDIN, SE, MH	Ketua DPRD	Partai Gerindra
YULDI HERMAN, SE, M. Si	Wakil Ketua DPRD	Partai Amanat Nasional
Ir. BOY EDWAR, MM	Wakil Ketua DPRD	Partai Golkar
ASRIZAL, S. Pd, MH	Ketua Komisi I	Partai Golkar
DOSI ARAFIQ	Sekretaris Komisi I	Partai Amanat Nasional
ERDUAN	Sekretaris Komisi I	Partai Gerindra
H. ASRIL SYAM	Anggota	Partai Amanat Nasional
JUMADI ARMANTO, SP	Anggota	Partai Nasdem
RENO EFENDI, ST	Anggota	Partai Kebangkitan Bangsa
JONI EFENDI, S. Pd	Anggota	PDI-Perjuangan
DARMAIYANSYAH, S. Pd	Anggota	Partai Demokrat
NOVANDI PANCA PUTRA, S. Kom	Anggota	Partai Keadilan Sejahtera
MUKHSIN ZAKARIA	Ketua Komisi II	Partai Amanat Nasional
AMRIZAL	Sekretaris Komisi II	Partai Golkar
SOFWAN	Sekretaris Komisi II	Partai Kebangkitan Bangsa

Lanjutan Tabel/*Continued Table 2.3.2*

Nama/Name	Kedudukan Dalam Dewan/Position in Parliament	Asal Partai/Party
(1)	(2)	(3)
M. YUNUS	Anggota	Partai Gerindra
ANGGRA PRADANA PUTRA, SE, MM	Anggota	Partai Perindo
Drs. M. RUSDI USMAN, S. Pd	Anggota	Partai Golkar
ADI PURNOMO, SE, MM	Anggota	PDI-Perjuangan
LISNUR BANI, S. PdI	Anggota	Partai Demokrat
SYAHRIAL THAIB, M. Pd	Anggota	Partai Keadilan Sejahtera
IRWANDRI	Ketua Komisi III	Partai Gerindra
ARWIYANTO, SE	Sekretaris Komisi III	Partai Kebangkitan Bangsa
SATRIA BUDI DHARMA, SH	Sekretaris Komisi III	Partai Nasdem
ANDESPA KENDORA, SH	Anggota	Partai Gerindra
SAIFUL EFRIJAL	Anggota	Partai Amanat Nasional
MERSEDIAR, S. Pd	Anggota	Partai Kebangkitan Bangsa
YENWEN	Anggota	PDI-Perjuangan
ARDI, A. Md	Anggota	Partai Demokrat
Drs. YARUDDIN, MM	Anggota	Partai Keadilan Sejahtera

Catatan/Note: ...

Sumber/Source: Sekretariat Dewan Perwakilan Rakyat Daerah Kabupaten Kerinci/ *Parliament Secretary of Kerinci Regency*

Tabel
Table 2.3.3

**Susunan Anggota Dewan Perwakilan Rakyat Daerah
Kabupaten Kerinci dalam Komisi, 2020**
*Formation of Kerinci Regency Parliament Members in
Commissions, 2020*

Nama/Name	Jabatan/ Position	Bidang Tugas/ Part of Duty
(1)	(2)	(3)
KOMISI I: PEMERINTAHAN		
ASRIZAL, S. Pd, MH	Ketua Komisi I	Pemerintahan Umum, Kepegawaian/ Aparatur, Ketenteraman, Ketertiban, dan Perlindungan Masyarakat, Pemberdayaan Masyarakat dan Kesejahteraan Sosial,
DOSI ARAFIQ	Sekretaris Komisi I	Hubungan Masyarakat, Komunikasi/Pers, Hukum/Perundang-undangan, Pertanahan,
ERDUAN	Sekretaris Komisi I	Kependudukan, Ketenagakerjaan, Pendidikan, Kesehatan dan Gizi Masyarakat,
H. ASRIL SYAM	Anggota	Kepemudaan dan Olahraga, IPTEK, Agama, Kebudayaan, Catatan Sipil, Sosial Politik,
JUMADI ARMANTO, SP	Anggota	Organisasi Masyarakat
RENO EFENDI, ST	Anggota	
JONI EFENDI, S. Pd	Anggota	
DARMAIYANSYAH, S. Pd	Anggota	
NOVANDI PANCA PUTRA, S. Kom	Anggota	
KOMISI II: PEREKONOMIAN/KEUANGAN		
MUKHSIN ZAKARIA	Ketua Komisi II	Perindustrian dan Perdagangan, Pertanian dan Perkebunan, Kehutanan dan Konservasi Tanah, Perikanan, Peternakan, Usaha Kecil Menengah dan Koperasi, pariwisata, Badan Penanaman Modal, pemberdayaan Aset/ Kekayaan Daerah, Bimas dan Ketahanan Pangan, Logistik, Keuangan Daerah, Perpajakan, Retribusi Perbankan, Aset Daerah/Aset Milik Daerah, Perusahaan Daerah, Pengelolaan Kekayaan Daerah, Perusahaan Patungan dan Yayasan
AMRIZAL	Sekretaris Komisi II	
SOFWAN	Sekretaris Komisi II	
M. YUNUS	Anggota	
ANGGRA PRADANA PUTRA, SE, MM	Anggota	
Drs. M. RUSDI USMAN, S. Pd	Anggota	
ADI PURNOMO, SE, MM	Anggota	
LISNUR BANI, S. PdI	Anggota	
SYAHRIAL THAIB, M. Pd	Anggota	

Lanjutan Tabel/*Continued Table 2.3.3*

Nama/Name	Jabatan/ Position	Bidang Tugas/ Part of Duty
(1)	(2)	(3)
KOMISI III: PEMBANGUNAN		
IRWANDRI	Ketua Komisi II	Pekerjaan Umum, Pemetaan Tata Ruang Wilayah, Penataan dan Pengawasan Bangunan, Pertamanan, Kebersihan, Perhubungan/Transportasi, Pertambangan dan Energi, Perumahan Rakyat, Lingkungan Hidup, Penerangan Jalan Umum dan Sarana Jaringan Utilitas
ARWIYANTO, SE	Sekretaris Komisi II	
SATRIA BUDI DHARMA, SH	Sekretaris Komisi II	
ANDESPA KENDORA, SH	Anggota	
SAIFUL EFRIJAL	Anggota	
MERSEDIAR, S. Pd	Anggota	
YENWEN	Anggota	
ARDI, A. Md	Anggota	
Drs. YARUDDIN, MM	Anggota	

Catatan/Note: ...

Sumber/Source: Sekretariat Dewan Perwakilan Rakyat Daerah Kabupaten Kerinci/ *Parliament Secretary of Kerinci Regency*

Tabel
Table 2.2.4

**Susunan Anggota Dewan Perwakilan Rakyat Daerah
Kabupaten Kerinci Dalam Badan, 2020**
*Formation of Kerinci Regency Parliament Members by Body,
2020*

Badan /Body	Nama/Name	Jabatan / Position
(1)	(2)	(3)
BADAN MUSYAWARAH	EDMINUDDIN, SE, MH	Ketua
	YULDI HERMAN, SE, M. Si	Wakil Ketua
	Ir. BOY EDWAR, MM	Wakil Ketua
	H. ADLI, SH, MM	Sekretaris
	ERDUAN	Anggota
	H. ASRIL SYAM	Anggota
	ANGGRA PRADANA PUTRA, SE, MM	Anggota
	JUMADI ARMANTO, SP	Anggota
	SOFWAN	Anggota
	YENWEN	Anggota
	ARDI, A. Md	Anggota
	NOVANDI PANCA PUTRA, S. Kom	Anggota
BAPEMPERDA	MENSEDIAR, S. Pd	Ketua
	M. YUNUS	Wakil Ketua
	H. ADLI, SH, MM	Sekretaris
	SAIFUL EFRIJAL	Anggota
	SATRIA BUDI DHARMA, SH	Anggota
	JONI EFENDI, S. Pd	Anggota
	DARMAIYANSYAH, S. Pd	Anggota
	Drs. YARUDDIN, MM	Anggota

Lanjutan Tabel/*Continued Table* 2.3.4

Badan /Body	Nama/Name	Jabatan / Position
(1)	(2)	(3)
BADAN ANGGARAN	EDMINUDDIN, SE, MH	Ketua
	YULDI HERMAN, SE, M. Si	Wakil Ketua
	Ir. BOY EDWAR, MM	Wakil Ketua
	H. ADLI, SH, MM	Sekretaris
	IRWANDRI	Anggota
	ANDESPA KENDORA, SH	Anggota
	MUKHSIN ZAKARIA	Anggota
	DOSI ARAFIQ	Anggota
	AMRIZAL	Anggota
	ASRIZAL, S. Pd, MH	Anggota
	Drs. M. RUSDI USMAN, S. Pd	Anggota
	ARWIYANTO, SE	Anggota
	RENO EFENDI, ST	Anggota
	ADI PURNOMO, SE, MM	Anggota
	LISNUR BANI, S. Pdi	Anggota
	SYAHRIAL THAIB, M. Pd	Anggota

Catatan/Note: ...

Sumber/Source: Sekretariat Dewan Perwakilan Rakyat Daerah Kabupaten Kerinci/ *Parliament Secretary of Kerinci Regency*

Tabel
Table 2.3.5

**Daftar Anggota Dewan Perwakilan Rakyat Daerah
Kabupaten Kerinci Menuruk Fraksi Tahun 2019-2024
List Of Parliament Members Of Kerinci Regency by Faction
Period 2019-2024**

Fraksi/Faction	Anggota/Members	Jabatan/Position
(1)	(2)	(3)
FRAKSI PARTAI GERINDRA	IRWANDRI	Ketua
	ERDUAN	Wakil Ketua
	ANDESPA KENDORA, SH	Sekretaris
	M. YUNUS	Anggota
	EDMINUDDIN, SE, MH	Anggota
FRAKSI AMANAT NASIONAL	MUKHSIN ZAKARIA	Ketua
	DOSI ARAFIQ	Wakil Ketua
	H. ASRIL SYAM	Sekretaris
	YULDI HERMAN, SE, M. Si	Anggota
	SAIFUL EFRIJAL	Anggota
	ANGGRA PRADANA PUTRA, SE, MM	Anggota
FRAKSI PARTAI GOLKAR	AMRIZAL	Ketua
	ASRIZAL, S. Pd, mh	Wakil Ketua
	JUMADI ARMANTO, SP	Sekretaris
	Drs. M. RUSDI USMAN, S. Pd	Anggota
	Ir. BOY EDWAR, MM	Anggota
	SATRIA BUDHI DHARMA, SH	Anggota

Lanjutan Tabel/*Continued Table 2.3.5*

Fraksi/Faction	Anggota/Members	Jabatan/Position
(1)	(2)	(3)
FRAKSI PARTAI	ARWIYANTO, SE	Ketua
KEBANGKITAN BANGSA	RENO EFENDY, ST	Wakil Ketua
	MENSEDIAR, S. Pd	Sekretaris
	SOFWAN	Anggota
FRAKSI PARTAI DEMOKRASI	JONI EFENDI, S. Pd	Ketua
INDONESIA PERJUANGAN	ADI PURNOMO, SE, MM	Sekretaris
	YENWEN	Anggota
FRAKSI PARTAI DEMOKRAT	LISNUR BANI, S.Pd	Ketua
	ARDI, A. Md	Sekretaris
	DARMAIANSYAH, S. Pd	Anggota
FRAKSI PARTAI KEADILAN	Drs. YARUDDIN, MM	Ketua
SEJAHTERA	SYAHRIAL TAIB, M. Pd	Sekretaris
	NOVANDRI PANCA PUTRA, S. Kom	Anggota

Catatan/Note: ...

Sumber/Source: Sekretariat Dewan Perwakilan Rakyat Daerah Kabupaten Kerinci/ *Parliament Secretary of Kerinci Regency*

Tabel 2.3.6 Jumlah Kegiatan Rapat Kunjungan Kerja DPRD Kabupaten Kerinci, 2020
Number Of Parliament Meeting and Working Visit of Kerinci Regency, 2020

Kegiatan/Activity	Jumlah/Total
(1)	(2)
1 Rapat Pimpinan	4
2 Rapat Komisi	63
3 Rapat Paripurna Istimewa	-
4 Rapat Paripurna	25
5 Rapat Bamus	8
6 Rapat Banggar	6
7 Rapat Pansus	2
8 Rapat Gabungan	3
9 Rapat Badan Kehormatan	1
JUMLAH	112

Catatan/Note: ...

Sumber/Source: Sekretariat Dewan Perwakilan Rakyat Daerah Kabupaten Kerinci/ *Parliament Secretary of Kerinci Regency*

Tabel
Table 2.2.7

Banyaknya Keputusan DPRD Kabupaten Kerinci, 2020
Number Of Parliament Decision in Kerinci Regency, 2020

Kegiatan/Activity	Jumlah/Total
(1)	(2)
1 Peraturan Daerah	8
2 Keputusan DPRD	8
3 Keputusan Pimpinan	8
4 Nota	2
5 Pernyataan	-
6 Pernyataan Pendapat	-
7 Resolusi	-
8 Kesimpulan Pendapat	-
9 Musyawarah	-
10 Memorandum	-
11 Peraturan DPRD	3
JUMLAH	29

Catatan/Note: ...

Sumber/Source: Sekretariat Dewan Perwakilan Rakyat Daerah Kabupaten Kerinci/ *Parliament Secretary of Kerinci Regency*

BAB

Chapter

03

PENDUDUK DAN KETENAGAKERJAAN

POPULATION AND EMPLOYMENT

2020



PENDUDUK KABUPATEN KERINCI

Jumlah Penduduk

Total Population

250.259 Jiwa
People

Kepadatan Penduduk

Population Density

73 Jiwa/Km²
People/Sq.Km


Menurut Kelompok Umur

Population By Age Group



Kelompok Umur
20-24 Tahun

8,35%



Kelompok Umur
70-74 Tahun

1,87%

Menurut Kecamatan

Population By Subdistrict



Kecamatan
Keliling Danau

10,17%



Kecamatan
Gunung Raya

3,36%

PENJELASAN TEKNIS**TECHNICAL NOTES**

1. Sumber utama data kependudukan adalah sensus penduduk yang dilaksanakan setiap sepuluh tahun sekali. Di dalam sensus penduduk, pencacahan dilakukan terhadap seluruh penduduk yang berdomisili di wilayah teritorial Indonesia termasuk warga negara asing kecuali anggota korps diplomatik negara sahabat beserta keluarganya. Metode pengumpulan data dalam sensus dilakukan dengan wawancara antara petugas sensus dengan responden dan juga melalui e-census. Pencatatan penduduk menggunakan konsep usual residence, yaitu konsep di mana penduduk biasa bertempat tinggal. Bagi penduduk yang bertempat tinggal tetap dicacah di mana mereka biasa tinggal, sedangkan untuk penduduk yang tidak bertempat tinggal tetap dicacah di tempat di mana mereka ditemukan petugas sensus pada malam 'Hari Sensus'. Termasuk penduduk yang tidak bertempat tinggal tetap adalah tuna wisma, awak kapal berbendera Indonesia, penghuni perahu/rumah apung, masyarakat terpencil/terasing, dan pengungsi. Bagi mereka yang mempunyai tempat tinggal tetap dan sedang bepergian ke luar wilayah lebih dari enam bulan, tidak dicacah di tempat

1. *The main source of demographic data is population census, which is conducted every ten years. The population census enumerates all residents who domicile in the entire territory of Indonesia including foreign citizens except the diplomatic corps members and their families. The method of data collection in a population census involves interviewing respondents and conducting e-census. Enumeration of the population uses the concept of "usual residence", which is the concept of "places where people usually live". De jure was applied to the permanent residents, while de facto was applied to nonpermanent residents. The permanent residents were enumerated in place where they normally live, the non-permanent residents were enumerated where they were found by the enumerators, on the night of 'Census Date'. The non permanent residents include homeless people, ship crew, boat people, remote area community, and internally displaced persons. Those who had permanent residence and had been travelling away from their home for six months or more were not enumerated in their permanent place, but in the place where they were during the census. For the periods where the population census is not conducted, population*

tinggalnya, tetapi dicacah di tempat tujuannya. Untuk tahun yang tidak dilaksanakan sensus penduduk, data kependudukan diperoleh dari hasil proyeksi penduduk. Proyeksi penduduk merupakan suatu perhitungan ilmiah yang didasarkan pada asumsi dari komponen-komponen perubahan penduduk, yaitu kelahiran, kematian, dan migrasi. Proyeksi penduduk Indonesia 2010–2035 menggunakan data dasar penduduk hasil SP2010.

2. Penduduk Indonesia adalah semua orang yang berdomisili di wilayah teritorial Indonesia selama 6 bulan atau lebih dan atau mereka yang berdomisili kurang dari 6 bulan tetapi bertujuan menetap.
3. Laju pertumbuhan penduduk adalah angka yang menunjukkan persentase penambahan penduduk dalam jangka waktu tertentu.
4. Kepadatan penduduk adalah rasio banyaknya penduduk per kilometer persegi.
5. Rasio jenis kelamin adalah perbandingan antara penduduk laki-laki dan penduduk perempuan pada suatu wilayah dan waktu tertentu. Biasanya dinyatakan dengan banyaknya penduduk laki-laki untuk 100 penduduk perempuan.
6. Distribusi penduduk adalah pola persebaran penduduk di suatu wilayah, baik berdasarkan

projection is done to estimate population during those years. The population projection is an estimate based on the demographic components, such as birth, death, and migration. Indonesia's 2010–2035 population projection used the 2010 Population Census as the base population.

2. *The population of Indonesia are all residents of the entire territory of Indonesia who have stayed for six months or longer, and those who intended to stay more than six months even though their length of stay is less than six months.*
3. *The growth rate of population is the number that show percentage of population growth within a specified period.*
4. *Population density is ratio of population per square kilometer.*
5. *Sex ratio is the ratio of males population to females population in a given area and time, usually expressed as the number of males for every 100 females.*
6. *Population distribution is the pattern of population distribution in an area, either by geographic boundaries or by government administrative boundaries.*
7. *Population composition is the pattern of population distribution by its characteristics, example: population by age group, population by sex*
8. *Household is an individual or group of people living in a physical/census building unit or part of it and usually*

- batas-batas geografis maupun berdasarkan batas-batas administrasi pemerintahan.
7. Komposisi penduduk adalah pola persebaran penduduk menurut karakteristiknya, contoh: penduduk menurut kelompok umur, penduduk menurut jenis kelamin
 8. Rumah tangga adalah seseorang atau sekelompok orang yang mendiami sebagian atau seluruh bangunan fisik/sensus dan biasanya tinggal bersama serta pengelolaan makan dari satu dapur. Yang dimaksud makan dari satu dapur adalah jika pengurusan kebutuhan sehari-harinya dikelola bersama-sama menjadi satu.
 9. Anggota rumah tangga adalah semua orang yang biasanya bertempat tinggal di suatu rumah tangga, baik yang berada di rumah pada waktu pencacahan maupun yang sementara tidak ada.
 10. Rata-rata anggota rumah tangga adalah angka yang menunjukkan rata-rata jumlah anggota rumah tangga per rumah tangga.
 11. Penduduk usia kerja adalah penduduk yang berumur 15 tahun ke atas.
 12. Angkatan kerja adalah penduduk usia kerja (15 tahun ke atas) yang bekerja, punya pekerjaan namun sementara tidak bekerja, dan pengangguran.
 13. Bekerja adalah kegiatan ekonomi yang dilakukan oleh seseorang *commit on a common provision for food and other essentials of living. Common provision for food means one organising daily needs for all of household members.*
 9. *Household member are those who usually lives in a household regardless of their location at the time of enumeration.*
 10. *Average household size is the average number of household members per household.*
 11. *Working age population is persons of 15 years and over.*
 12. *Labor force or economically active are persons of 15 years and over, who in the previous week were working, temporarily absent from work but having jobs, and unemployment.*
 13. *Workingis economic activity conducted by a person and intended to earn income by doing work or helping to do work at least one hour continuously during the reference week (including unpaid family worker/s for any economic activity).*
 14. *Total working hours is the total hours spent by an employee to perform all jobs (excluding the time used for other activities which are not classified as work).*
 15. *Industry is field of a person's activity or establishment. The classification of industries follows the Indonesia Standard Industrial Classification (KBLI) in one digit.*
 16. *Employment status is the status of a person at his place of work*

- dengan maksud memperoleh atau membantu memperoleh pendapatan atau keuntungan dan lamanya bekerja paling sedikit 1 jam secara terus menerus dalam seminggu yang lalu (termasuk pekerja keluarga tanpa upah yang membantu dalam suatu usaha/ kegiatan ekonomi).
14. Jumlah jam kerja seluruhnya adalah jumlah jam kerja yang digunakan untuk bekerja (tidak termasuk jam kerja istirahat resmi dan jam kerja yang digunakan untuk hal-hal di luar pekerjaan).
 15. Lapangan usaha adalah bidang kegiatan dari pekerjaan/tempat bekerja di mana seseorang bekerja. Klasifikasi lapangan usaha mengikuti Klasifikasi Baku Lapangan Usaha Indonesia (KBLI) dalam 1 digit.
 16. Status pekerjaan adalah kedudukan seseorang dalam unit usaha/kegiatan dalam melakukan pekerjaan.
 17. Berusaha sendiri tanpa dibantu orang lain adalah bekerja atau berusaha dengan menanggung risiko secara ekonomis, yaitu dengan tidak kembalinya ongkos produksi yang telah dikeluarkan dalam rangka usahanya tersebut, serta tidak menggunakan pekerja dibayar maupun pekerja tak dibayar, termasuk yang sifat pekerjaannya memerlukan teknologi atau keahlian khusus.
 18. Berusaha dibantu buruh tidak tetap/buruh tidak dibayar adalah *or establishment where he was employed.*
 17. *Own-account worker is a person who works at his own risk without assisted by paid per mount worker or unpaid worker include technical job or skill job.*
 18. *Employer assisted by temporary workers/unpaid worker is a person who works at his own risk and assisted by temporary worker/ unpaid worker.*
 19. *Employer assisted by permanent workers/paid workers is a person who does his business at her/his own risk at least one assisted by paid permanent worker.*
 20. *Employee is a person who work permanently for other people or institution/office/ company and gains some money/cash or goods as wage/salary. Labor who have no permanent employer is not categorized as a laborer/ worker/ employee but casual worker. A laborers in general is considered to have a permanent employer if he has the same employer during the past month, particularly for building construction sector is 3 months. If the employer is an institution, more than 1 (one) employer is allowed.*
 21. *Casual employee is a person who does not work permanently for other people/employer/ institution (more than 1 employer during the last 1 month) in agricultural sector, either home industry or not home industry, or in non-agricultural*

bekerja atau berusaha atas risiko sendiri, dan menggunakan buruh/pekerja tak dibayar dan atau buruh/pekerja tidak tetap.

sector based on remuneration paid with money or goods, and based on daily or contact payment system.

19. Berusaha dibantu buruh tetap/buruh dibayar adalah berusaha atas risiko sendiri dan mempekerjakan paling sedikit satu orang buruh/pekerja tetap yang dibayar.
20. Buruh/karyawan/pegawai adalah seseorang yang bekerja pada orang lain atau instansi/kantor/perusahaan secara tetap dengan menerima upah/gaji baik berupa uang maupun barang. Buruh yang tidak mempunyai majikan tetap, tidak digolongkan sebagai buruh/karyawan, tetapi sebagai pekerja bebas. Seseorang dianggap memiliki majikan tetap jika memiliki 1 (satu) majikan (orang/rumah tangga) yang sama dalam sebulan terakhir, khusus pada sektor bangunan batasannya tiga bulan. Apabila majikannya instansi/lembaga, boleh lebih dari satu.
21. Pekerja bebas adalah seseorang yang bekerja pada orang lain/majikan/institusi yang tidak tetap (lebih dari 1 majikan dalam sebulan terakhir) di usaha pertanian baik berupa usaha rumah tangga maupun bukan usaha rumah tangga, ataupun di nonpertanian atas dasar balas jasa dengan menerima upah atau imbalan baik berupa uang maupun barang, dan baik dengan

- sistem pembayaran harian maupun borongan
22. Pekerja tak dibayar adalah seseorang yang bekerja membantu usaha untuk memperoleh penghasilan/keuntungan yang dilakukan oleh salah seorang anggota rumah tangga atau bukan anggota rumah tangga tanpa mendapat upah/gajibaik berupa uang maupun barang.

<https://kerincikab.bps.go.id>

ULASAN

Penduduk Kabupaten Kerinci berdasarkan hasil Sensus Penduduk tahun 2020 sebanyak 250.259 jiwa. Kecamatan berpenduduk terbanyak adalah Kecamatan Keliling Danau yang berpenduduk 25.454 jiwa saat masih bergabung dengan Kecamatan Danau Kerinci Barat. Kecamatan berpenduduk paling sedikit adalah Kecamatan Gunung Raya yang berpenduduk 8.415 jiwa. Pelaksanaan Sensus Penduduk masih menggunakan database 16 kecamatan sebelum pemekaran, sehingga pada Februari 2021 belum bisa menampilkan data penduduk di 18 kecamatan.

Dibandingkan dengan hasil Sensus Penduduk 2010, penduduk Kerinci tahun 2020 mengalami pertumbuhan sebesar 0,09 persen. Pertumbuhan penduduk tertinggi terjadi di Kecamatan Air Hangat Barat yaitu sebesar 0,18 persen.

Sementara itu besarnya angka rasio jenis kelamin tahun 2020 penduduk laki-laki terhadap penduduk perempuan sebesar 100,8. Kecamatan dengan rasio jenis kelamin tertinggi adalah Kecamatan Gunung Kerinci, yaitu sebesar 106,4.

DESCRIPTION

The population of Kerinci Regency based on the Population Census in 2020 is 250.259 people. The most populated sub-district being Keliling Danau sub-district with a population of 25,454 people while still joining Danau Kerinci Barat sub-district. The least populated sub-district is Gunung Raya Sub-district with a population of 8.415 people. The implementation of the Population Census was still using the 16 sub-district database before the division, so that in February 2021 it was not possible to display population data in 18 sub-districts.

Compared to the 2010 Population Census, Kerinci's population in 2020 has grown by 0,09 percent. The highest population growth occurred in Air Hangat Barat sub-district, which amounted to 0,18 percent.

Meanwhile, the magnitude of the gender ratio in 2020 male population to female population is 100,8. The district with the highest sex ratio is Gunung Kerinci sub-district, which is 106,4.

3.1 KEPENDUDUKAN/POPULATION

Tabel 3.1.1 Penduduk, Laju Pertumbuhan Penduduk, Distribusi Persentase Penduduk, Kepadatan Penduduk, Rasio Jenis Kelamin Penduduk Menurut Kecamatan, 2020
Population, Population Growth Rate, Percentage Distribution of Population, Population Density, and Population Sex Ratio by Subdistrict, 2020

Kecamatan Subdistrict	Penduduk (ribu) Population (thousand)	Laju Pertumbuhan Penduduk Tahun 2010–2020 Population Growth Rate (%) 2010–2020
(1)	(2)	(3)
Gunung Raya	8 415	0,062
Bukit Kerman	12 369	0,079
Batang Merangin	11 859	0,037
Keliling Danau	25 454	0,159
Danau Kerinci Barat	...	
Danau Kerinci	17 856	0,134
Tanah Cokok	...	
Sitinjau Laut	14 611	0,048
Air Hangat	11 474	0,037
Air Hangat Timur	19 556	0,120
Depati VII	16 790	0,164
Air Hangat Barat	9 906	0,180
Gunung Kerinci	12 760	0,100
Siulak	22 884	0,154
Siulak Mukai	11 139	0,021
Kayu Aro	19 754	-0,003
Gunung Tujuh	14 950	0,065
Kayu Aro Barat	20 482	0,051
Kerinci	250 259	0,09

Lanjutan Tabel/*Continued Table* 3.1.1

Kecamatan Subdistrict	Persentase Penduduk Percentage of Total Population	Kepadatan Penduduk per km ² Population Density per sq.km
(1)	(7)	(8)
Gunung Raya	3,36%	22
Bukit Kerman	4,94%	58
Batang Merangin	4,74%	23
Keliling Danau	10,17%	70
Danau Kerinci Barat
Danau Kerinci	7,14%	78
Tanah Cogok
Sitinjau Laut	5,84%	251
Air Hangat	4,58%	54
Air Hangat Timur	7,81%	108
Depati VII	6,71%	606
Air Hangat Barat	3,96%	701
Gunung Kerinci	5,10%	37
Siulak	9,14%	160
Siulak Mukai	4,45%	40
Kayu Aro	7,89%	172
Gunung Tujuh	5,97%	90
Kayu Aro Barat	8,18%	99
Kerinci	100%	73

Catatan/Note: ¹ Data dari Hasil Sensus Penduduk 2020 dengan database 16 kecamatan/*Data from the result of 2020 Population Census with a database of 16 districts*

Sumber/Source: BPS Kabupaten Kerinci, Sensus Penduduk 2020/*BPS of Kerinci Regency, 2020 Population Census*

Tabel
Table 3.1.2

**Jumlah Penduduk dan Rasio Jenis Kelamin Menurut
 Kecamatan di Kabupaten Kerinci, 2020**
*Population and Gender Ratio by Sub District in Kerinci
 Regency, 2020*

Kecamatan Subdistrict	Jenis Kelamin Gender			Rasio Jenis Kelamin Gender Ratio
	Laki-laki Male	Perempuan Female	Jumlah Total	
(1)	(2)	(3)	(4)	(5)
Gunung Raya	4 214	4 201	8 415	100,3
Bukit Kerman	6 237	6 132	12 369	101,7
Batang Merangin	6 086	5 773	11 859	105,4
Keliling Danau	12 583	12 916	25 454	97,1
Danau Kerinci Barat
Danau Kerinci	8 963	8 893	17 856	100,8
Tanah Cogok
Sitinjau Laut	7 229	7 382	14 611	97,9
Air Hangat	5 653	5 821	11 474	97,1
Air Hangat Timur	9 774	9 782	19 556	99,9
Depati VII	8 184	8 606	16 790	95,1
Air Hangat Barat	4 929	4 977	9 906	99,0
Gunung Kerinci	6 578	6 182	12 760	106,4
Siulak	11 458	11 426	22 884	100,3
Siulak Mukai	5 692	5 447	11 139	104,5
Kayu Aro	10 133	9 621	19 754	105,3
Gunung Tujuh	7 606	7 344	14 950	103,6
Kayu Aro Barat	10 373	10 109	20 482	102,6
Kerinci	125 647	124 612	250 259	100,8

Catatan/Note: ¹Data dari Hasil Sensus Penduduk 2020 dengan database 16 kecamatan/Data from the result of 2020 Population Census with a database of 16 districts

Sumber/Source: BPS Kabupaten Kerinci, Sensus Penduduk 2020/BPS of Kerinci Regency, 2020 Population Census

Tabel 3.1.3 **Jumlah Penduduk Menurut Kelompok Umur dan Jenis Kelamin di Kabupaten Kerinci, 2020**
Table 3.1.3 **Population by Age Groups and Gender in Kerinci Regency, 2020**

Kelompok Umur Age Groups	Jenis Kelamin Gender		Jumlah Total
	Laki-laki Male	Perempuan Female	
(1)	(2)	(3)	(4)
0-4	10 222	9 821	20 043
5-9	9 430	9 095	18 525
10-14	9 531	8 855	18 386
15-19	9 625	9 160	18 785
20-24	10 592	10 308	20 900
25-29	9 731	9 512	19 243
30-34	9 101	8 749	17 850
35-39	9 077	9 442	18 519
40-44	10 008	10 521	20 529
45-49	9 458	8 921	18 379
50-54	7 461	7 293	14 754
55-59	6 549	6 877	13 426
60-64	5 714	5 916	11 630
65-69	4 562	4 814	9 376
70-74	2 315	2 355	4 670
75+	2 271	2 973	5 244
JUMLAH	125 647	124 612	250 259

Catatan/Note: ¹ Data dari Hasil Sensus Penduduk 2020 dengan database 16 kecamatan/Data from the result of 2020 Population Census with a database of 16 districts

Sumber/Source: BPS Kabupaten Kerinci, Sensus Penduduk 2020/BPS of Kerinci Regency, 2020 Population Census

3.2 KETENAGAKERJAAN/EMPLOYMENT

Tabel 3.2.1 Jumlah Penduduk Berumur 15 Tahun Keatas Menurut Jenis Kegiatan Utama Selama Seminggu yang Lalu dan Jenis Kelamin di Kabupaten Kerinci, 2020
Percentage of Population 15 Years of Age and Over by Type of Main Activity During the Previous Week and Gender in Kerinci Regency, 2020

Jenis Kegiatan Utama <i>Type of Main Activity</i>	Jenis Kelamin <i>Gender</i>		Jumlah <i>Total</i>
	Laki-laki <i>Male</i>	Perempuan <i>Female</i>	
(1)	(2)	(3)	(4)
Angkatan Kerja/Economically Active	76 847	53 507	130 354
Bekerja/Working	75 292	51 895	127 187
Pengangguran Terbuka/Unemployment	1 555	1 612	3 167
Bukan Angkatan Kerja/ Economically Inactive	15 851	41 222	57 073
Sekolah/Attending School	7 153	6 808	13 961
Mengurus Rumah Tangga/ Housekeeping	1 193	30 446	31 639
Lainnya/Others	7 505	3 968	11 473
JUMLAH	92 698	94 729	187 427

Sumber/Source: BPS, Survei Angkatan Kerja Nasional (Sakernas) Agustus 2020
 BPS, August 2020 National Labor Force Survey (Sakernas)

Tabel
Table 3.2.2

Penduduk Berumur 15 Tahun ke Atas Menurut Pendidikan Tertinggi yang Ditematkan dan Jenis Kegiatan Selama Seminggu yang Lalu, 2020
Population 15 Years of Age and Over by Educational Attainment and Type of Activity During the Previous Week, 2020

Pendidikan Tertinggi yang Ditematkan <i>Educational Attainment</i>	Angkatan Kerja/ <i>Economically Active</i>			Persentase Bekerja terhadap Angkatan Kerja <i>Percentage of Working to Economically Active</i>
	Bekerja <i>Working</i>	Pengangguran <i>Unemployment</i>	Jumlah Angkatan Kerja <i>Total of Economically Active</i>	
(1)	(2)	(3)	(4)	(5)
<=SD/MI <i><= Elementary School</i>	51 542	175	51 717	99,66
SMP/MTs <i>Junior High School</i>	27 454	350	27 804	98,74
SMA/SMK/MA <i>Senior High School</i>	33 490	1 318	34 808	96,21
Perguruan Tinggi <i>College</i>	14 701	1 324	16 025	91,74
JUMLAH	127 187	3 167	130 354	97,57

Sumber/*Source*: BPS, Survei Angkatan Kerja Nasional (Sakernas) Agustus 2020
BPS, August 2020 National Labor Force Survey (Sakernas)

Tabel
Table 3.2.3

Penduduk Berumur 15 Tahun ke Atas yang Bekerja Selama Seminggu yang Lalu Menurut Status Pekerjaan Utama dan Jenis Kelamin, 2020
Population Aged 15 Years and Over who Worked During the Previous Week by Main Employee Status and Gender, 2020

Status Pekerjaan Utama <i>Main Employment Status</i>	Laki-laki <i>Male</i>	Perempuan <i>Female</i>	Jumlah <i>Total</i>
(1)	(2)	(3)	(4)
Berusaha sendiri/ <i>Own account worker</i>	6 025	3 829	9 854
Berusaha dibantu buruh tidak tetap/buruh tidak dibayar <i>Employer assisted by temporary worker/unpaid worker</i>	4 484	1 860	6 344
Berusaha dibantu buruh tetap/buruh dibayar <i>Employer assisted by permanent worker/paid worker</i>	1 753	423	2 176
Buruh/Karyawan/Pegawai/ <i>Employee</i>	8 873	6 250	15 123
"Pekerja bebas <i>Casual worker</i> "	3 049	1 338	4 387
Pekerja keluarga/tak dibayar/ <i>Family worker/unpaid worker</i>	1 266	3 227	4 493
JUMLAH	25 450	16 927	42 377

Sumber/*Source*: BPS, Survei Angkatan Kerja Nasional (Sakernas) Agustus 2020
BPS, August 2020 National Labor Force Survey (Sakernas)

BAB

Chapter

04

SOSIAL DAN KESEJAHTERAAN RAKYAT

SOCIAL AND WELFARE



2020

— APM —

ANGKA PARTISIPASI MURNI MENURUT JENJANG PENDIDIKAN DI KABUPATEN KERINCI

*Net Enrolment Rate by
Educational Level in Kerinci Regency*

SD/MI

97,63

Elementary School

SMP/MTs

87,40

Junior High School

**SMA/
SMK/MA**

77,22

Senior High School

PENJELASAN TEKNIS

1. Tidak/belum pernah sekolah adalah mereka yang tidak pernah atau belum pernah terdaftar dan tidak pernah atau belum pernah aktif mengikuti pendidikan di suatu jenjang pendidikan formal. Termasuk juga yang tamat/belum tamat taman kanak-kanak tetapi tidak melanjutkan ke sekolah dasar.
2. Masih bersekolah adalah mereka yang terdaftar dan aktif mengikuti pendidikan formal dan nonformal (Paket A, B, atau C), baik pendidikan dasar, menengah maupun pendidikan tinggi. Bagi mahasiswa yang sedang cuti dianggap masih bersekolah.
3. Tidak bersekolah lagi adalah mereka yang pernah terdaftar dan aktif mengikuti pendidikan di suatu jenjang pendidikan formal dan nonformal (Paket A, B, atau C), tetapi pada saat pencacahan tidak lagi terdaftar dan tidak aktif mengikuti pendidikan.
4. Tamat sekolah adalah menyelesaikan pelajaran yang ditandai dengan lulus ujian akhir pada kelas atau tingkat terakhir suatu jenjang pendidikan di sekolah 1. negeri maupun swasta dengan mendapatkan tanda tamat belajar/ijazah. Seseorang yang belum mengikuti pelajaran pada kelas tertinggi tetapi telah mengikuti ujian akhir dan lulus dianggap tamat sekolah.

TECHNICAL NOTES

1. *Not/never attending school is someone who has never attended or never been registered in a formal education, such as primary, secondary, and tertiary education. Those who just completed kindergarten are considered as never attended school.*
2. *Attending school is someone who is currently attending primary, secondary, or tertiary education, including package A, package B, or package C. College student who postpones his/her study is considered as attending school.*
3. *Not attending school anymore is someone who had enrolled and participated in formal and nonformal education in the past including package A, package B, or package C, but currently does not attend school.*
4. *Completed particular level of education is someone who has completed particular level of education in private or public school and accepting graduation certificate. Someone who has never attended the highest grade but passed the final exam is considered as completed particular level of education.*
5. *Immunization is putting enervated microbe of a certain disease into human body by injection or drinking (dropping into mouth) to make the body immune to that disease.*

5. Imunisasi adalah memasukkan kuman atau racun penyakit tertentu yang sudah dilemahkan (vaksin) ke dalam tubuh dengan cara disuntik atau diminum (diteteskan dalam mulut) dengan maksud agar terjadi kekebalan tubuh terhadap penyakit tersebut.
6. BCG (*Bacillus Calmette Guerin*) merupakan vaksinasi untuk mencegah penyakit TBC, diberikan pada bayi baru lahir atau anak, dengan suntikan pada kulit pangkal lengan atas. Bekas suntikan kemudian akan membentuk tonjolan kecil jaringan parut pada kulit lengan atas. Suntikan BCG diberikan kepada anak sebanyak 1 kali.
7. DPT (*Difteri, Pertusis, Tetanus*) merupakan vaksin untuk mencegah penyakit Difteri, Pertusis, dan Tetanus yang diberikan pada bayi berumur 3 bulan ke atas, dengan suntikan pada paha, diulang 1 bulan dan 2 bulan kemudian, sehingga suntikan imunisasi DPT lengkap pada balita berjumlah 3 kali (kadang-kadang selang waktu antar suntikan bisa lebih dari 1 bulan).
6. *BCG (Bacillus Calmette Guerin) is a vaccine to prevent TBC disease, given to newborns or children, by injection at the base of the skin of the upper arm. Injection site will form little bumps of scar tissue in the skin of the upper arm. BCG injections given to children 1 times.*
7. *DPT (Diphtheria, Pertussis, Tetanus) is a vaccine to prevent the diphtheria, pertussis, and tetanus disease, given to infants aged 3 months and above, with a shot in the thigh, repeated one month and two months later, so that the complete DPT immunization shots at toddler totaling 3 times (sometimes the time interval between injections can be more than 1 month).*

ULASAN

Jumlah desa di Kabupaten Kerinci yang terdapat fasilitas pendidikan Sekolah Dasar pada tahun 2020 adalah sebanyak 221 desa. Sedangkan untuk sekolah menengah, SMP terdapat di 69 desa, SMA terdapat di 25 desa dan SMK terdapat di 8 desa. Perguruan tinggi hanya ada 2 di seluruh Kerinci, yaitu di Kecamatan Depati VII dan Kecamatan Siulak.

Tidak ada rumah sakit maupun rumah sakit bersalin di Kabupaten Kerinci. Namun puskesmas tersebar di seluruh kecamatan, kecuali Kecamatan Air Hangat, hanya ada puskesmas pembantu. Terdapat 13 apotek di seluruh wilayah Kerinci untuk melayani pembelian obat dengan resep dokter.

Sebagai kabupaten dengan mayoritas penduduk muslim, jumlah rumah ibadah di Kabupaten Kerinci cukup banyak. Terdapat 290 Mesjid dan 362 Musholla yang tersebar di seluruh Kabupaten Kerinci.

Sepanjang Tahun 2018, 72 desa mengalami bencana banjir, 15 desa mengalami gempa bumi dan 22 desa terjadi tanah longsor.

DESCRIPTION

The number of villages in Kerinci Regency which have elementary school education facilities in 2020 is as many as 221 villages. As for secondary schools, junior high schools are in 69 villages, high schools are in 25 villages and vocational schools are in 8 villages. There are only 2 tertiary institutions in all Kerinci, namely in Depati VII and Siulak Districts.

There are no hospitals or maternity hospitals in Kerinci Regency. But the puskesmas are spread throughout the sub-district, except the Air Warm District, there are only auxiliary puskesmas. There are 13 pharmacies throughout the Kerinci area to serve prescription drugs.

As a regency with a majority Muslim population, the number of houses of worship in Kerinci Regency is quite large. There are 290 mosques and 362 small mosques scattered throughout the Kerinci Regency.

During 2018, 72 villages suffered floods, 15 villages experienced earthquakes and 22 villages experienced landslides.

4.1 PENDIDIKAN EDUCATION

Tabel
Table 4.1.1

Jumlah Sekolah, Guru, dan Murid Taman Kanak-Kanak (TK) di Bawah Kementerian Pendidikan dan Kebudayaan Menurut Kecamatan di Kabupaten Kerinci, 2019/2020 dan 2020/2021

Number of Schools, Teachers, and Pupils in Kindergarten Under The Ministry of Education and Culture by Subdistrict in Kerinci Regency, 2019/2020 dan 2020/2021

Kecamatan Subdistrict	Sekolah/Schools					
	Negeri/Public		Swasta/Private		Jumlah/Total	
	2019/2020	2020/2021	2019/2020	2020/2021	2019/2020	2020/2021
(1)	(2)	(3)	(4)	(5)	(6)	(7)
Gunung Raya	1	1	1	1	2	2
Bukit Kerman	1	1	3	3	4	4
Batang Merangin	1	1	2	2	3	3
Keliling Danau	1	1	7	7	8	8
Danau Kerinci Barat	-	-	-	-	-	-
Danau Kerinci	1	1	6	6	7	7
Tanah Cogok	-	-	-	-	-	-
Sitinjau Laut	1	1	2	2	3	3
Air Hangat	1	1	7	7	8	8
Air Hangat Timur	1	1	6	6	7	7
Depati VII	1	1	8	8	9	9
Air Hangat Barat	1	1	2	2	3	3
Gunung Kerinci	1	1	-	-	1	1
Siulak	1	1	7	7	8	8
Siulak Mukai	1	1	6	6	7	7
Kayu Aro	-	-	10	9	10	9
Gunung Tujuh	-	-	1	1	1	1
Kayu Aro Barat	1	1	1	1	2	2
Kerinci	14	14	69	68	83	82

Lanjutan Tabel/*Continued Table* 4.1.1

Kecamatan Subdistrict	Guru ¹ /Teachers ¹					
	Negeri/Public		Swasta/Private		Jumlah/Total	
	2019/2020	2020/2021	2019/2020	2020/2021	2019/2020	2020/2021
(1)	(8)	(9)	(10)	(11)	(12)	(13)
Gunung Raya	4	4	2	3	6	7
Bukit Keraman	3	3	5	5	8	8
Batang Merangin	4	4	5	4	9	8
Keliling Danau	5	5	23	21	28	26
Danau Kerinci Barat	-	-	-	-	-	-
Danau Kerinci	3	3	12	13	15	17
Tanah Cogok	-	-	-	-	-	-
Sitinjau Laut	7	7	6	6	13	13
Air Hangat	2	3	15	12	17	15
Air Hangat Timur	3	3	21	19	24	22
Depati VII	5	6	18	17	23	23
Air Hangat Barat	2	4	3	2	5	6
Gunung Kerinci	4	3	-	-	4	3
Siulak	4	5	19	20	23	25
Siulak Mukai	3	3	18	13	21	16
Kayu Aro	-	-	16	17	16	17
Gunung Tujuh	-	-	2	2	2	2
Kayu Aro Barat	2	2	2	3	4	5
Kerinci	51	56	167	157	218	213

Lanjutan Tabel/Continued Table 4.1.1

Kecamatan Subdistrict	Murid/Pupils					
	Negeri/Public		Swasta/Private		Jumlah/Total	
	2019/2020	2020/2021	2019/2020	2020/2021	2019/2020	2020/2021
(1)	(14)	(15)	(16)	(17)	(18)	(19)
Gunung Raya	21	55	31	20	52	75
Bukit Kerman	39	28	76	88	115	116
Batang Merangin	24	19	75	39	99	58
Keliling Danau	52	49	262	204	314	253
Danau Kerinci Barat	-	-	-	-	-	-
Danau Kerinci	30	43	153	167	183	210
Tanah Cogok	-	-	-	-	-	-
Sitinjau Laut	82	51	86	60	168	111
Air Hangat	30	35	199	181	229	216
Air Hangat Timur	25	29	248	235	273	264
Depati VII	2	9	216	205	237	234
Air Hangat Barat	28	32	41	18	69	50
Gunung Kerinci	49	41	-	-	49	41
Siulak	57	56	4	293	391	349
Siulak Mukai	47	31	248	20	295	251
Kayu Aro	-	-	340	283	340	283
Gunung Tujuh	-	-	47	45	47	45
Kayu Aro Barat	2	34	32	50	54	84
Kerinci	527	532	2 388	2 108	2 915	2 640

Catatan/Note: ¹ Jumlah guru termasuk kepala sekolah dan guru/The total of teachers including headmaster and teacher

² Data kecamatan Danau Kerinci Barat dan Tanah Cogok masih bergabung dengan kecamatan induk

Sumber/Source: Dinas Pendidikan Kabupaten Kerinci, Data Semester Ganjil/Education Office of Kerinci Regency, Odd Semester Data

Tabel
Table 4.1.2

Jumlah Sekolah, Guru, dan Murid Raudatul Athfal (RA) di Bawah Kementerian Agama Menurut Kecamatan di Kabupaten Kerinci, 2019/2020 dan 2020/2021
Number of Schools, Teachers, and Pupils in Raudatul Athfal (RA) Under The Ministry of Religious Affairs by Subdistrict in Kerinci Regency, 2019/2020 dan 2020/2021

Kecamatan Subdistrict	Sekolah/Schools		Guru/Teachers		Murid/Pupils	
	2019/2020	2020/2021	2019/2020	2020/2021	2019/2020	2020/2021
(1)	(2)	(3)	(4)	(5)	(6)	(7)
Gunung Raya	3		13		161	
Bukit Kerman	1		8		68	
Batang Merangin	3		12		127	
Keliling Danau	3		18		168	
Danau Kerinci Barat	-		-		-	
Danau Kerinci	1		9		62	
Tanah Cagak	-		-		-	
Sitinjau Laut	1		5		73	
Air Hangat	2		10		98	
Air Hangat Timur	1		5		82	
Depati VII	2		10		105	
Air Hangat Barat	-		-		-	
Gunung Kerinci	1		7		113	
Siulak	5		26		309	
Siulak Mukai	-		-		-	
Kayu Aro	1		2		42	
Gunung Tujuh	-		-		-	
Kayu Aro Barat	1		4		68	
Kerinci	25	...	129	...	1476	...

Catatan/Note: ¹ Seluruh Raudatul Athfal (RA) berstatus swasta/ All Raudatul Athfal (RA) are private

² Data kecamatan Danau Kerinci Barat dan Tanah Cagak masih bergabung dengan kecamatan induk

Sumber/Source: Kantor Kementerian Agama Kabupaten Kerinci, Data Semester Ganjil/
Ministry of Religious Affairs Kerinci Regency, Odd Semester Data

Tabel
Table 4.1.3**Jumlah Sekolah, Guru, dan Murid Sekolah Dasar (SD)
di Bawah Kementerian Pendidikan dan Kebudayaan
Menurut Kecamatan di Kabupaten Kerinci, 2019/2020 dan
2020/2021****Number of Schools, Teachers, and Pupils in Primary Schools
Under The Ministry of Education and Culture by Subdistrict
in Kerinci Regency, 2019/2020 dan 2020/2021**

Kecamatan Subdistrict	Sekolah/Schools					
	Negeri/Public		Swasta/Private		Jumlah/Total	
	2019/2020	2020/2021	2019/2020	2020/2021	2019/2020	2020/2021
(1)	(2)	(3)	(4)	(5)	(6)	(7)
Gunung Raya	12	12	-	-	12	12
Bukit Kerman	13	13	-	-	13	13
Batang Merangin	13	13	-	-	13	13
Keliling Danau	26	26	-	-	26	26
Danau Kerinci Barat	-	-	-	-
Danau Kerinci	17	17	-	-	17	17
Tanah Cogok	-	-	-	-
Sitinjau Laut	16	16	-	-	16	16
Air Hangat	10	10	-	-	10	10
Air Hangat Timur	16	16	-	-	16	16
Depati VII	15	15	-	-	15	15
Air Hangat Barat	9	9	1	1	10	10
Gunung Kerinci	12	12	-	-	12	12
Siulak	16	16	1	1	17	17
Siulak Mukai	9	9	-	-	9	9
Kayu Aro	15	15	-	-	15	15
Gunung Tujuh	11	11	1	1	12	12
Kayu Aro Barat	17	17	-	-	17	17
Kerinci	227	227	3	3	230	230

Lanjutan Tabel/Continued Table 4.1.3

Kecamatan Subdistrict	Guru ¹ /Teachers ¹					
	Negeri/Public		Swasta/Private		Jumlah/Total	
	2019/2020	2020/2021	2019/2020	2020/2021	2019/2020	2020/2021
(1)	(8)	(9)	(10)	(11)	(12)	(13)
Gunung Raya	116	119	-	-	116	119
Bukit Kerman	144	148	-	-	144	148
Batang Merangin	111	112	-	-	111	112
Keliling Danau	294	293	-	-	294	293
Danau Kerinci Barat	-	-	-	-
Danau Kerinci	200	204	-	-	200	204
Tanah Cogok	-	-	-	-
Sitinjau Laut	182	184	-	-	182	184
Air Hangat	114	118	-	-	114	118
Air Hangat Timur	195	206	-	-	195	206
Depati VII	198	211	-	-	198	211
Air Hangat Barat	102	104	7	13	109	117
Gunung Kerinci	120	125	-	-	120	125
Siulak	162	166	11	10	173	176
Siulak Mukai	104	103	-	-	104	103
Kayu Aro	151	155	-	-	151	155
Gunung Tujuh	94	94	18	18	112	112
Kayu Aro Barat	153	156	-	-	153	156
Kerinci	2 440	2 498	36	41	2 476	2 539

Lanjutan Tabel/Continued Table 4.1.3

Kecamatan Subdistrict	Murid/Pupils					
	Negeri/Public		Swasta/Private		Jumlah/Total	
	2019/2020	2020/2021	2019/2020	2020/2021	2019/2020	2020/2021
(1)	(14)	(15)	(16)	(17)	(18)	(19)
Gunung Raya	842	836	-	-	842	836
Bukit Kerman	1 217	1 180	-	-	1 217	1 180
Batang Merangin	1 386	1 375	-	-	1 386	1 375
Keliling Danau	2 073	2 010	-	-	2 073	2 010
Danau Kerinci Barat		-		-		-
Danau Kerinci	1 466	1 449	-	-	1 466	1 449
Tanah Cogok		-		-		-
Sitinjau Laut	1 119	1 078	-	-	1 119	1 078
Air Hangat	977	917	-	-	977	917
Air Hangat Timur	1 683	1 732	-	-	1 683	1 732
Depati VII	1 406	1 366	-	-	1 406	1 366
Air Hangat Barat	712	685	169	209	881	894
Gunung Kerinci	1 248	1 289	-	-	1 248	1 289
Siulak	1 813	1 739	235	256	2 048	1 995
Siulak Mukai	936	948	-	-	936	948
Kayu Aro	2 119	2 029	-	-	2 119	2 029
Gunung Tujuh	1 468	1 483	492	500	1 960	1 983
Kayu Aro Barat	1 919	1 902	-	-	1 919	1 902
Kerinci	22 384	22 018	896	965	23 280	22 983

Catatan/Note: ¹ Jumlah guru termasuk kepala sekolah dan guru/The total of teachers including headmaster and teacher

² Data kecamatan Danau Kerinci Barat dan Tanah Cogok masih bergabung dengan kecamatan induk

Sumber/Source: Kementerian Pendidikan dan Kebudayaan, Sistem Data Pokok Pendidikan, data semester ganjil/ Ministry of Educations and Culture, Basic Education Data System, odd semester

Tabel
Table 4.1.4

Jumlah Sekolah, Guru, dan Murid Madrasah Ibtidaiyah (MI) di Bawah Kementerian Agama Menurut Kecamatan di Kabupaten Kerinci, 2019/2020 dan 2020/2021
Number of Schools, Teachers, and Pupils in Madrasah Ibtidaiyah (MI) Under The Ministry of Religious Affairs by Subdistrict in Kerinci Regency, 2019/2020 dan 2020/2021

Kecamatan Subdistrict	Sekolah/Schools					
	Negeri/Public		Swasta/Private		Jumlah/Total	
	2019/2020	2020/2021	2019/2020	2020/2021	2019/2020	2020/2021
(1)	(2)	(3)	(4)	(5)	(6)	(7)
Gunung Raya	-		2		2	
Bukit Kerman	-		-		-	
Batang Merangin	-		2		2	
Keliling Danau	-		6		6	
Danau Kerinci Barat	-		-		-	
Danau Kerinci	-		6		6	
Tanah Cogok	-		-		-	
Sitinjau Laut	1		5		6	
Air Hangat	-		3		3	
Air Hangat Timur	1		3		4	
Depati VII	-		3		3	
Air Hangat Barat	-		-		-	
Gunung Kerinci	1		1		2	
Siulak	1		2		3	
Siulak Mukai	-		1		1	
Kayu Aro	-		2		2	
Gunung Tujuh	-		1		1	
Kayu Aro Barat	-		-		-	
Kerinci	4	...	37	...	41	...

Lanjutan Tabel/Continued Table 4.1.4

Kecamatan Subdistrict	Guru ¹ /Teachers ¹					
	Negeri/Public		Swasta/Private		Jumlah/Total	
	2019/2020	2020/2021	2019/2020	2020/2021	2019/2020	2020/2021
(1)	(8)	(9)	(10)	(11)	(12)	(13)
Gunung Raya	-		22		22	
Bukit Kerman	-		-		-	
Batang Merangin	-		22		22	
Keliling Danau	-		74		74	
Danau Kerinci Barat	-		-		-	
Danau Kerinci	-		82		82	
Tanah Cogok	-		-		-	
Sitinjau Laut	41		53		94	
Air Hangat	-		35		35	
Air Hangat Timur	39		32		71	
Depati VII	-		41		41	
Air Hangat Barat	-		-		-	
Gunung Kerinci	20		5		25	
Siulak	13		26		39	
Siulak Mukai	-		15		15	
Kayu Aro	-		26		26	
Gunung Tujuh	-		14		14	
Kayu Aro Barat	-		-		-	
Kerinci	113	...	447	...	560	...

Lanjutan Tabel/*Continued Table 4.1.4*

Kecamatan Subdistrict	Murid/Pupils					
	Negeri/Public		Swasta/Private		Jumlah/Total	
	2019/2020	2020/2021	2019/2020	2020/2021	2019/2020	2020/2021
(1)	(14)	(15)	(16)	(17)	(18)	(19)
Gunung Raya	-		121		121	
Bukit Kerman	-		-		-	
Batang Merangin	-		173		173	
Keliling Danau	-		288		288	
Danau Kerinci Barat	-		-		-	
Danau Kerinci	-		439		439	
Tanah Cogok	-		-		-	
Sitinjau Laut	101		337		438	
Air Hangat	-		188		188	
Air Hangat Timur	159		186		345	
Depati VII	-		546		546	
Air Hangat Barat	-		-		-	
Gunung Kerinci	208		21		229	
Siulak	245		198		443	
Siulak Mukai	-		93		93	
Kayu Aro	-		322		322	
Gunung Tujuh	-		237		237	
Kayu Aro Barat	-		-		-	
Kerinci	713	...	3 149	...	3 862	...

Catatan/Note: ¹ Data kecamatan Danau Kerinci Barat dan Tanah Cogok masih bergabung dengan kecamatan induk
 Sumber/Source: Kementerian Agama, EMIS, data semester genap laporan sampai dengan 30 Juni 2019/Ministry of Religious Affairs, EMIS, even semester report data up to 30th June 2019

Tabel
Table 4.1.5

Jumlah Sekolah, Guru, dan Murid Sekolah Menengah Pertama (SMP) di Bawah Kementerian Pendidikan dan Kebudayaan Menurut Kecamatan di Kabupaten Kerinci, 2019/2020 dan 2020/2021

Number of Schools, Teachers, and Pupils in Lower Secondary Schools Under The Ministry of Education and Culture by Subdistrict in Kerinci Regency, 2019/2020 and 2020/2021

Kecamatan Subdistrict	Sekolah/Schools					
	Negeri/Public		Swasta/Private		Jumlah/Total	
	2019/2020	2020/2021	2019/2020	2020/2021	2019/2020	2020/2021
(1)	(2)	(3)	(4)	(5)	(6)	(7)
Gunung Raya	3	3	-	-	3	3
Bukit Kerman	3	3	-	-	3	3
Batang Merangin	5	5	-	-	5	5
Keliling Danau	5	5	-	-	5	5
Danau Kerinci Barat	-	-	-	-	-	-
Danau Kerinci	5	5	-	-	5	5
Tanah Cagak	-	-	-	-	-	-
Sitinjau Laut	1	1	1	1	2	2
Air Hangat	1	1	-	-	1	1
Air Hangat Timur	4	4	-	-	4	4
Depati VII	3	3	-	-	3	3
Air Hangat Barat	1	1	1	1	2	2
Gunung Kerinci	3	3	-	-	3	3
Siulak	3	3	-	-	3	3
Siulak Mukai	3	3	-	-	3	3
Kayu Aro	4	4	-	-	4	4
Gunung Tujuh	3	3	-	-	3	3
Kayu Aro Barat	5	5	-	-	5	5
Kerinci	52	52	2	2	54	54

Lanjutan Tabel/Continued Table 4.1.5

Kecamatan Subdistrict	Guru ¹ /Teachers ¹					
	Negeri/Public		Swasta/Private		Jumlah/Total	
	2019/2020	2020/2021	2019/2020	2020/2021	2019/2020	2020/2021
(1)	(8)	(9)	(10)	(11)	(12)	(13)
Gunung Raya	47	50	-	-	47	50
Bukit Kerman	53	55	-	-	53	55
Batang Merangin	97	102	-	-	97	102
Keliling Danau	132	133	-	-	132	133
Danau Kerinci Barat	-	-	-	-	-	-
Danau Kerinci	111	121	-	-	111	121
Tanah Cogok	-	-	-	-	-	-
Sitinjau Laut	32	29	9	13	41	42
Air Hangat	37	42	-	-	37	42
Air Hangat Timur	105	115	-	-	105	115
Depati VII	74	76	-	-	74	76
Air Hangat Barat	66	66	16	24	82	90
Gunung Kerinci	73	88	-	-	73	88
Siulak	109	115	-	-	109	115
Siulak Mukai	90	95	-	-	90	95
Kayu Aro	91	93	-	-	91	93
Gunung Tujuh	58	62	-	-	58	62
Kayu Aro Barat	130	136	-	-	130	136
Kerinci	1 305	1 378	25	37	1 330	1 415

Lanjutan Tabel/*Continued Table 4.1.5*

Kecamatan Subdistrict	Murid/Pupils					
	Negeri/Public		Swasta/Private		Jumlah/Total	
	2019/2020	2020/2021	2019/2020	2020/2021	2019/2020	2020/2021
(1)	(14)	(15)	(16)	(17)	(18)	(19)
Gunung Raya	284	260	-	-	284	260
Bukit Kerman	292	301	-	-	292	301
Batang Merangin	464	452	-	-	464	452
Keliling Danau	544	575	-	-	544	575
Danau Kerinci Barat		-		-		-
Danau Kerinci	708	642	-	-	708	642
Tanah Cogok		-		-		-
Sitinjau Laut	211	146	69	63	280	209
Air Hangat	125	123	-	-	125	123
Air Hangat Timur	421	417	-	-	421	417
Depati VII	278	256	-	-	278	256
Air Hangat Barat	351	336	297	519	648	855
Gunung Kerinci	400	401	-	-	400	401
Siulak	645	598	-	-	645	598
Siulak Mukai	415	386	-	-	415	386
Kayu Aro	658	760	-	-	658	760
Gunung Tujuh	462	467	-	-	462	467
Kayu Aro Barat	959	868	-	-	959	868
Kerinci	7 217	6 988	366	582	7 583	7 570

Catatan/Note: ¹ Jumlah guru termasuk kepala sekolah dan guru/*The total of teachers including headmaster and teacher*

² Data kecamatan Danau Kerinci Barat dan Tanah Cogok masih bergabung dengan kecamatan induk

Sumber/Source: Dinas Pendidikan Kabupaten Kerinci, Data Semester Ganjil/*Education Office of Kerinci Regency, Odd Semester Data*

Tabel
Table 4.1.6

Jumlah Sekolah, Guru, dan Murid Madrasah Tsanawiyah (MTs) di Bawah Kementerian Agama Menurut Kecamatan di Kabupaten Kerinci, 2019/2020 dan 2020/2021
Number of Schools, Teachers, and Pupils in Madrasah Tsanawiyah (MTs) Under The Ministry of Religious Affairs by Subdistrict in Kerinci Regency, 2019/2020 and 2020/2021

Kecamatan Subdistrict	Sekolah/Schools					
	Negeri/Public		Swasta/Private		Jumlah/Total	
	2019/2020	2020/2021	2019/2020	2020/2021	2019/2020	2020/2021
(1)	(2)	(3)	(4)	(5)	(6)	(7)
Gunung Raya	-		1		1	
Bukit Kerman	-		1		1	
Batang Merangin	-		2		2	
Keliling Danau	2		-		2	
Danau Kerinci Barat	-		-		-	
Danau Kerinci	1		1		2	
Tanah Cagak	-		-		-	
Sitinjau Laut	2		1		3	
Air Hangat	1		1		2	
Air Hangat Timur	1		-		1	
Depati VII	-		-		-	
Air Hangat Barat	-		-		-	
Gunung Kerinci	-		1		1	
Siulak	-		1		1	
Siulak Mukai	-		1		1	
Kayu Aro	-		4		4	
Gunung Tujuh	-		1		1	
Kayu Aro Barat	-		1		1	
Kerinci	7	...	16	...	23	...

Lanjutan Tabel/Continued Table 4.1.6

Kecamatan Subdistrict	Guru ¹ /Teachers ¹					
	Negeri/Public		Swasta/Private		Jumlah/Total	
	2019/2020	2020/2021	2019/2020	2020/2021	2019/2020	2020/2021
(1)	(8)	(9)	(10)	(11)	(12)	(13)
Gunung Raya	-		21		21	
Bukit Kerman	-		22		22	
Batang Merangin	-		19		19	
Keliling Danau	67		-		67	
Danau Kerinci Barat	-				-	
Danau Kerinci	33		10		43	
Tanah Cogok	-		-		-	
Sitinjau Laut	81		5		86	
Air Hangat	43		16		59	
Air Hangat Timur	53		-		53	
Depati VII	-		-		-	
Air Hangat Barat	-		-		-	
Gunung Kerinci	-		20		20	
Siulak	-		40		40	
Siulak Mukai	-		17		17	
Kayu Aro	-		47		47	
Gunung Tujuh	-		11		11	
Kayu Aro Barat	-		2		2	
Kerinci	277	...	230	...	507	...

Lanjutan Tabel/*Continued Table* 4.1.6

Kecamatan Subdistrict	Murid/Pupils					
	Negeri/Public		Swasta/Private		Jumlah/Total	
	2019/2020	2020/2021	2019/2020	2020/2021	2019/2020	2020/2021
(1)	(14)	(15)	(16)	(17)	(18)	(19)
Gunung Raya	-	-	131	122	131	122
Bukit Kerman	-	-	161	20	161	20
Batang Merangin	-	-	183	220	183	220
Keliling Danau	574	432	-	-	574	432
Danau Kerinci Barat	-	-	-	-	-	-
Danau Kerinci	162	135	100	115	262	250
Tanah Cogok	-	-	-	-	-	-
Sitinjau Laut	373	366	254	288	627	654
Air Hangat	259	300	266	230	525	530
Air Hangat Timur	218	267	-	-	218	267
Depati VII	-	-	-	-	-	-
Air Hangat Barat	-	-	-	-	-	-
Gunung Kerinci	-	-	146	71	146	71
Siulak	-	-	325	346	325	346
Siulak Mukai	-	-	124	50	124	50
Kayu Aro	-	-	395	131	395	131
Gunung Tujuh	-	-	286	300	286	300
Kayu Aro Barat	-	-	10	353	10	353
Kerinci	1 586	1 500	2 381	2 246	3 967	3 746

Catatan/Note: ¹ Data kecamatan Danau Kerinci Barat dan Tanah Cogok masih bergabung dengan kecamatan induk
 Sumber/Source: Kementerian Agama, EMIS, data semester genap laporan sampai dengan 30 Juni 2019/ Ministry of Religious Affairs, EMIS, even semester report data up to 30th June 2019

Tabel
Table 4.1.7

Jumlah Sekolah, Guru, dan Murid Sekolah Menengah Atas (SMA) di Bawah Kementerian Pendidikan dan Kebudayaan Menurut Kecamatan di Kabupaten Kerinci, 2019/2020 dan 2020/2021
Number of Schools, Teachers, and Pupils in Upper Secondary Schools Under The Ministry of Education and Culture by Subdistrict in Kerinci Regency, 2019/2020 dan 2020/2021

Kecamatan Subdistrict	Sekolah/Schools					
	Negeri/Public		Swasta/Private		Jumlah/Total	
	2019/2020	2020/2021	2019/2020	2020/2021	2019/2020	2020/2021
(1)	(2)	(3)	(4)	(5)	(6)	(7)
Gunung Raya	1	1	-	-	1	1
Bukit Kerman	1	1	-	-	1	1
Batang Merangin	2	2	-	-	2	2
Keliling Danau	1	1	-	-	1	1
Danau Kerinci Barat	-	-	-	-	-	-
Danau Kerinci	2	2	-	-	2	2
Tanah Cokok	-	-	-	-	-	-
Sitinjau Laut	1	1	-	-	1	1
Air Hangat	-	-	-	-	-	-
Air Hangat Timur	1	1	-	-	1	1
Depati VII	-	-	-	-	-	-
Air Hangat Barat	1	1	-	-	1	1
Gunung Kerinci	1	1	-	-	1	1
Siulak	1	1	-	-	1	1
Siulak Mukai	1	1	-	-	1	1
Kayu Aro	1	1	-	-	1	1
Gunung Tujuh	-	-	-	-	-	-
Kayu Aro Barat	-	-	-	-	-	-
Kerinci	14	14	-	-	14	14

Lanjutan Tabel/Continued Table 4.1.7

Kecamatan Subdistrict	Guru ¹ /Teachers ¹					
	Negeri/Public		Swasta/Private		Jumlah/Total	
	2019/2020	2020/2021	2019/2020	2020/2021	2019/2020	2020/2021
(1)	(8)	(9)	(10)	(11)	(12)	(13)
Gunung Raya	26	29	-	-	26	29
Bukit Kerman	40	38	-	-	40	38
Batang Merangin	44	46	-	-	44	46
Keliling Danau	53	51	-	-	53	51
Danau Kerinci Barat	-	-	-	-	-	-
Danau Kerinci	70	70	-	-	70	70
Tanah Cogok	-	-	-	-	-	-
Sitinjau Laut	50	52	-	-	50	52
Air Hangat	-	-	-	-	-	-
Air Hangat Timur	37	46	-	-	37	46
Depati VII	-	-	-	-	-	-
Air Hangat Barat	70	77	-	-	70	77
Gunung Kerinci	37	39	-	-	37	39
Siulak	71	73	-	-	71	73
Siulak Mukai	12	12	-	-	12	12
Kayu Aro	50	54	-	-	50	54
Gunung Tujuh	-	-	-	-	-	-
Kayu Aro Barat	-	-	-	-	-	-
Kerinci	560	587	-	-	560	587

Lanjutan Tabel/Continued Table 4.1.7

Kecamatan Subdistrict	Murid/Pupils					
	Negeri/Public		Swasta/Private		Jumlah/Total	
	2019/2020	2020/2021	2019/2020	2020/2021	2019/2020	2020/2021
(1)	(14)	(15)	(16)	(17)	(18)	(19)
Gunung Raya	258	230	-	-	258	230
Bukit Kerman	220	264	-	-	220	264
Batang Merangin	370	340	-	-	370	340
Keliling Danau	267	323	-	-	267	323
Danau Kerinci Barat	-	-	-	-	-	-
Danau Kerinci	532	536	-	-	532	536
Tanah Cogok	-	-	-	-	-	-
Sitinjau Laut	390	413	-	-	390	413
Air Hangat	-	-	-	-	-	-
Air Hangat Timur	303	298	-	-	303	298
Depati VII	-	-	-	-	-	-
Air Hangat Barat	788	775	-	-	788	775
Gunung Kerinci	224	229	-	-	224	229
Siulak	763	798	-	-	763	798
Siulak Mukai	49	48	-	-	49	48
Kayu Aro	875	841	-	-	875	841
Gunung Tujuh	-	-	-	-	-	-
Kayu Aro Barat	-	-	-	-	-	-
Kerinci	5 039	5 095	-	-	5 039	5 095

Catatan/Note: ¹ Jumlah guru termasuk kepala sekolah dan guru/The total of teachers including headmaster and teacher

² Data kecamatan Danau Kerinci Barat dan Tanah Cogok masih bergabung dengan kecamatan induk

Sumber/Source: Kementerian Pendidikan dan Kebudayaan, Sistem Data Pokok Pendidikan, data semester ganjil/ Ministry of Educations and Culture, Basic Education Data System, odd semester

Tabel
Table 4.1.8

Jumlah Sekolah, Guru, dan Murid Sekolah Menengah Kejuruan (SMK) di Bawah Kementerian Pendidikan dan Kebudayaan Menurut Kecamatan di Kabupaten Kerinci, 2019/2020 dan 2020/2021

Number of Schools, Teachers, and Pupils in Vocational High Schools Under The Ministry of Education and Culture by Subdistrict in Kerinci Regency, 2019/2020 dan 2020/2021

Kecamatan Subdistrict	Sekolah/Schools					
	Negeri/Public		Swasta/Private		Jumlah/Total	
	2019/2020	2020/2021	2019/2020	2020/2021	2019/2020	2020/2021
(1)	(2)	(3)	(4)	(5)	(6)	(7)
Gunung Raya	-	-	-	-	-	-
Bukit Kerman	-	-	-	-	-	-
Batang Merangin	-	-	-	-	-	-
Keliling Danau	1	1	-	-	1	1
Danau Kerinci Barat	-	-	-	-	-	-
Danau Kerinci	1	1	-	-	1	1
Tanah Cokok	-	-	-	-	-	-
Sitinjau Laut	-	-	-	-	-	-
Air Hangat	-	-	-	-	-	-
Air Hangat Timur	-	-	-	-	-	-
Depati VII	1	1	-	-	1	1
Air Hangat Barat	-	-	1	1	1	1
Gunung Kerinci	-	-	-	-	-	-
Siulak	-	-	-	-	-	-
Siulak Mukai	1	1	-	-	1	1
Kayu Aro	1	1	-	-	1	1
Gunung Tujuh	1	1	-	-	1	1
Kayu Aro Barat	1	1	-	-	1	1
Kerinci	7	7	1	1	8	8

Kecamatan Subdistrict	Guru ¹ /Teachers ¹					
	Negeri/Public		Swasta/Private		Jumlah/Total	
	2019/2020	2020/2021	2019/2020	2020/2021	2019/2020	2020/2021
(1)	(8)	(9)	(10)	(11)	(12)	(13)
Gunung Raya	-	-	-	-	-	-
Bukit Kerman	-	-	-	-	-	-
Batang Merangin	-	-	-	-	-	-
Keliling Danau	26	28	-	-	26	28
Danau Kerinci Barat	-	-	-	-	-	-
Danau Kerinci	34	38	-	-	34	38
Tanah Cokok	-	-	-	-	-	-
Sitinjau Laut	-	-	-	-	-	-
Air Hangat	-	-	-	-	-	-
Air Hangat Timur	-	-	-	-	-	-
Depati VII	37	39	-	-	37	39
Air Hangat Barat	-	-	14	12	14	12
Gunung Kerinci	-	-	-	-	-	-
Siulak	-	-	-	-	-	-
Siulak Mukai	44	43	-	-	44	43
Kayu Aro	27	34	-	-	27	34
Gunung Tujuh	31	31	-	-	31	31
Kayu Aro Barat	50	50	-	-	50	50
Kerinci	249	263	14	12	263	275

Kecamatan Subdistrict	Murid/Pupils					
	Negeri/Public		Swasta/Private		Jumlah/Total	
	2019/2020	2020/2021	2019/2020	2020/2021	2019/2020	2020/2021
(1)	(14)	(15)	(16)	(17)	(18)	(19)
Gunung Raya	-	-	-	-	-	-
Bukit Kerman	-	-	-	-	-	-
Batang Merangin	-	-	-	-	-	-
Keliling Danau	86	72	-	-	86	72
Danau Kerinci Barat	-	-	-	-	-	-
Danau Kerinci	173	147	-	-	173	147
Tanah Cogok	-	-	-	-	-	-
Sitinjau Laut	-	-	-	-	-	-
Air Hangat	-	-	-	-	-	-
Air Hangat Timur	-	-	-	-	-	-
Depati VII	161	134	-	-	161	134
Air Hangat Barat	-	-	69	51	69	51
Gunung Kerinci	-	-	-	-	-	-
Siulak	-	-	-	-	-	-
Siulak Mukai	151	142	-	-	151	142
Kayu Aro	150	197	-	-	150	197
Gunung Tujuh	135	151	-	-	135	151
Kayu Aro Barat	732	674	-	-	732	674
Kerinci	1 588	1 517	69	51	1 657	1 568

Catatan: ¹ Guru yang mengajar di 2 sekolah atau lebih dihitung di masing-masing sekolah. Jumlah guru termasuk kepala sekolah dan guru/The teacher who taught in two schools or more counted in every school. The total of teachers including headmaster and teacher

² Data kecamatan Danau Kerinci Barat dan Tanah Cogok masih bergabung dengan kecamatan induk

Sumber: Kementerian Pendidikan dan Kebudayaan, Sistem Data Pokok Pendidikan, data semester ganjil laporan sampai dengan 2020/ Ministry of Educations and Culture, Basic Education Data System, odd semester report data up to 2020

Tabel
Table 4.1.9

Jumlah Sekolah, Guru, dan Murid Madrasah Aliyah (MA) di Bawah Kementerian Agama Menurut Kecamatan di Kabupaten Kerinci, 2019/2020 dan 2020/2021
Number of Schools, Teachers, and Pupils in Madrasah Aliyah (MA) Under the Ministry of Religious Affairs by Subdistrict in Kerinci Regency, 2019/2020 and 2020/2021

Kecamatan Subdistrict	Sekolah/Schools					
	Negeri/Public		Swasta/Private		Jumlah/Total	
	2019/2020	2020/2021	2019/2020	2020/2021	2019/2020	2020/2021
(1)	(2)	(3)	(4)	(5)	(6)	(7)
Gunung Raya	-	-	-	-	-	-
Bukit Kerman	-	-	-	-	-	-
Batang Merangin	-	-	-	-	-	-
Keliling Danau	-	-	2	-	2	-
Danau Kerinci Barat	-	-	-	-	-	-
Danau Kerinci	1	-	1	-	2	-
Tanah Cagak	-	-	-	-	-	-
Sitinjau Laut	1	-	1	-	2	-
Air Hangat	-	-	1	-	1	-
Air Hangat Timur	1	-	-	-	1	-
Depati VII	-	-	-	-	-	-
Air Hangat Barat	-	-	-	-	-	-
Gunung Kerinci	-	-	-	-	-	-
Siulak	-	-	1	-	1	-
Siulak Mukai	-	-	-	-	-	-
Kayu Aro	-	-	-	-	-	-
Gunung Tujuh	-	-	1	-	1	-
Kayu Aro Barat	-	-	1	-	1	-
Kerinci	3	...	8	...	11	...

Lanjutan Tabel/*Continued Table* 4.1.9

Kecamatan Subdistrict	Guru ¹ /Teachers ¹					
	Negeri/Public		Swasta/Private		Jumlah/Total	
	2019/2020	2020/2021	2019/2020	2020/2021	2019/2020	2020/2021
(1)	(8)	(9)	(10)	(11)	(12)	(13)
Gunung Raya	-	-	-	-	-	-
Bukit Kerman	-	-	-	-	-	-
Batang Merangin	-	-	-	-	-	-
Keliling Danau	-	-	38	-	38	-
Danau Kerinci Barat	-	-	-	-	-	-
Danau Kerinci	33	-	21	-	54	-
Tanah Cagak	-	-	-	-	-	-
Sitinjau Laut	38	-	12	-	50	-
Air Hangat	-	-	7	-	7	-
Air Hangat Timur	43	-	-	-	43	-
Depati VII	-	-	-	-	-	-
Air Hangat Barat	-	-	-	-	-	-
Gunung Kerinci	-	-	-	-	-	-
Siulak	-	-	29	-	29	-
Siulak Mukai	-	-	-	-	-	-
Kayu Aro	-	-	-	-	-	-
Gunung Tujuh	-	-	14	-	14	-
Kayu Aro Barat	-	-	20	-	20	-
Kerinci	114	...	141	...	255	...

Lanjutan Tabel/Continued Table 4.1.9

Kecamatan Subdistrict	Murid/Students					
	Negeri/Public		Swasta/Private		Jumlah/Total	
	2019/2020	2020/2021	2019/2020	2020/2021	2019/2020	2020/2021
(1)	(14)	(15)	(16)	(17)	(18)	(19)
Gunung Raya	-		-		-	
Bukit Kerman	-		-		-	
Batang Merangin	-		-		-	
Keliling Danau	-		113		113	
Danau Kerinci Barat	-		-		-	
Danau Kerinci	185		75		260	
Tanah Cagak	-		-		-	
Sitinjau Laut	108		67		175	
Air Hangat	-		87		87	
Air Hangat Timur	292		-		292	
Depati VII	-		-		-	
Air Hangat Barat	-		-		-	
Gunung Kerinci	-		-		-	
Siulak	-		124		124	
Siulak Mukai	-		-		-	
Kayu Aro	-		-		-	
Gunung Tujuh	-		69		69	
Kayu Aro Barat	-		186		186	
Kerinci	585	...	721	...	1 306	...

Catatan/Note: ¹ Data kecamatan Danau Kerinci Barat dan Tanah Cagak masih bergabung dengan kecamatan induk
 Sumber/Source: Kantor Kementerian Agama Kabupaten Kerinci, Data Semester Ganjil/
 Ministry of Religious Affairs Kerinci Regency, Odd Semester Data

Tabel
Table 4.1.10

Jumlah Desa¹/Kelurahan yang Memiliki Fasilitas Sekolah Menurut Kecamatan dan Tingkat Pendidikan di Kabupaten Kerinci, 2018– 2020
Number of Villages¹ Having Educational Facilities by Subdistrict and Educational Level in Kerinci Regency, 2018– 2020

Kecamatan Subdistrict	SD Primary School		
	2018	2019	2020
(1)	(2)	(3)	(4)
Gunung Raya	10	10	...
Bukit Kerman	13	13	...
Batang Merangin	9	9	...
Keliling Danau	23	21	...
Danau Kerinci Barat	-	-	...
Danau Kerinci	16	16	...
Tanah Cogok	-	-	...
Sitinjau Laut	17	17	...
Air Hangat	10	10	...
Air Hangat Timur	18	17	...
Depati VII	17	15	...
Air Hangat Barat	10	10	...
Gunung Kerinci	11	11	...
Siulak	18	19	...
Siulak Mukai	10	10	...
Kayu Aro	15	14	...
Gunung Tujuh	12	12	...
Kayu Aro Barat	16	17	...
Kerinci	225	221	...

Lanjutan Tabel/Continued Table 4.1.10

Kecamatan Subdistrict	SMP Junior High School		
	2018	2019	2020
(1)	(5)	(6)	(7)
Gunung Raya	4	4	...
Bukit Kerman	5	4	...
Batang Merangin	5	5	...
Keliling Danau	7	7	...
Danau Kerinci Barat	-	-	...
Danau Kerinci	7	7	...
Tanah Cogok	-	-	...
Sitinjau Laut	5	4	...
Air Hangat	3	3	...
Air Hangat Timur	5	5	...
Depati VII	3	3	...
Air Hangat Barat	2	2	...
Gunung Kerinci	4	3	...
Siulak	4	4	...
Siulak Mukai	4	4	...
Kayu Aro	5	5	...
Gunung Tujuh	4	4	...
Kayu Aro Barat	5	5	...
Kerinci	72	69	...

Lanjutan Tabel/*Continued Table* 4.1.10

Kecamatan <i>Subdistrict</i>	SMA <i>Senior High School</i>		
	2018	2019	2020
(1)	(8)	(9)	(10)
Gunung Raya	1	1	...
Bukit Kerman	1	1	...
Batang Merangin	2	2	...
Keliling Danau	3	3	...
Danau Kerinci Barat	-	-	...
Danau Kerinci	5	4	...
Tanah Cogok	-	-	...
Sitinjau Laut	3	3	...
Air Hangat	-	1	...
Air Hangat Timur	2	2	...
Depati VII	-	-	...
Air Hangat Barat	1	1	...
Gunung Kerinci	1	1	...
Siulak	2	2	...
Siulak Mukai	1	1	...
Kayu Aro	1	1	...
Gunung Tujuh	1	1	...
Kayu Aro Barat	1	1	...
Kerinci	25	25	...

Lanjutan Tabel/*Continued Table* 4.1.10

Kecamatan <i>Subdistrict</i>	SMK <i>Vocational School</i>		
	2018	2019	2020
(1)	(11)	(12)	(13)
Gunung Raya	-	-	...
Bukit Kerman	-	-	...
Batang Merangin	-	-	...
Keliling Danau	1	1	...
Danau Kerinci Barat	-	-	...
Danau Kerinci	1	1	...
Tanah Cogok	-	-	...
Sitinjau Laut	-	-	...
Air Hangat	-	-	...
Air Hangat Timur	-	-	...
Depati VII	1	1	...
Air Hangat Barat	1	1	...
Gunung Kerinci	-	-	...
Siulak	-	-	...
Siulak Mukai	1	1	...
Kayu Aro	1	1	...
Gunung Tujuh	1	1	...
Kayu Aro Barat	1	1	...
Kerinci	8	8	...

Lanjutan Tabel/*Continued Table* 4.1.10

Kecamatan <i>Subdistrict</i>	Perguruan Tinggi <i>University</i>		
	2018	2019	2020
(1)	(14)	(15)	(16)
Gunung Raya	-	-	...
Bukit Kerman	-	-	...
Batang Merangin	-	-	...
Keliling Danau	-	-	...
Danau Kerinci Barat	-	-	...
Danau Kerinci	-	-	...
Tanah Cogok	-	-	...
Sitinjau Laut	-	-	...
Air Hangat	-	-	...
Air Hangat Timur	-	-	...
Depati VII	-	1	...
Air Hangat Barat	-	-	...
Gunung Kerinci	-	-	...
Siulak	1	1	...
Siulak Mukai	-	-	...
Kayu Aro	-	-	...
Gunung Tujuh	-	-	...
Kayu Aro Barat	-	-	...
Kerinci	1	2	...

Catatan/*Note*: ¹ Desa pada tabel ini termasuk Unit Permukiman Transmigrasi (UPT) yang masih dibina oleh kementerian terkait dan nagari di Provinsi Sumatera Barat/*Villages in this table include Transmigration Settlement Unit which is still fostered by the relevant ministries and the nagari in the Province of Sumatera Barat*

Sumber/*Source*: BPS, Pendataan Potensi Desa (Podes)/ *BPS—Statistics Indonesia, Village Potential Data Collection*

Tabel
Table 4.1.11

Persentase Penduduk Usia 7-24 Tahun Menurut Jenis kelamin, Kelompok Umur Sekolah, dan Partisipasi Sekolah di Kabupaten Kerinci, 2020
Percentage of Population aged 7-24 Years by Gender, Age Group, and School Participation in Kerinci Regency, 2020

Jenis Kelamin <i>Gender</i>	Partisipasi Sekolah/ <i>School Participation</i>				
	Tidak/Belum Pernah Sekolah <i>Not/Never Attending School</i>	SD/MI <i>Elementary School</i>	Masih Sekolah <i>Attending school</i>	Tidak Sekolah Lagi <i>Not Attending School Anymore</i>	
(1)	(2)	(3)	(4)	(5)	(6)
Laki-Laki/ <i>Male</i>	NA	37,87	16,86	19,10	25,94
Perempuan/ <i>Female</i>	0	38,80	16,45	22,07	22,68
Laki-laki+ Perempuan <i>Male+Female</i>	NA	38,32	16,66	20,54	24,36

Catatan/*Note*: ...Sumber/*Source*: Survei Sosial Ekonomi Nasional Kor, Maret 2020, *National Social Economic Survey Kor, March 2020*

Tabel
Table 4.1.12**Angka Partisipasi Murni (APM) dan angka Partisipasi Kasar (APK) Menurut Jenjang Pendidikan di Kabupaten Kerinci, 2020**
Net Enrolment Rate and Gross Enrolment Rate by Educational Level in Kerinci Regency, 2020

Jenjang Pendidikan <i>Educational Level</i>	APM <i>Net Enrollment Rate</i>			APK <i>Gross Enrollment Rate</i>		
	Laki-laki <i>Male</i>	Perempuan <i>Female</i>	Laki-laki+ Perempuan <i>Male+ Female</i>	Laki-laki <i>Male</i>	Perempuan <i>Female</i>	Laki-laki+ Perempuan <i>Male+ Female</i>
(1)	(2)	(3)	(4)	(5)	(6)	(7)
SD/MI <i>Elementary School</i>	96,48	98,84	97,63	104,38	101,59	103,02
SMP/MTs <i>Lower Secondary School</i>	84,55	90,71	87,40	92,39	96,40	94,25
SMA/SMK/MA <i>Upper Secondary School</i>	73,60	80,61	77,22	90,31	92,86	91,63

Catatan/Note: ...

Sumber/Source: Survei Sosial Ekonomi Nasional Kor, Maret 2020, *National Social Economic Survey Kor, March 2020*

Tabel 4.1.13 Angka Partisipasi Murni (APM) dan Angka Partisipasi Kasar (APK) Menurut Jenjang Pendidikan di Provinsi Jambi, 2019-2020
Net Enrolment Rate and Gross Enrolment Rate by Educational Level in Jambi Province, 2019-2020

Jenjang Pendidikan Educational Level	Angka Partisipasi Murni Net Enrollment Rate		Angka Partisipasi Kasar Gross Enrollment Rate	
	2019	2020	2019	2020
(1)	(2)	(3)	(5)	(6)
SD/MI Elementary School	97,17	97,63	104,90	103,02
SMP/MTs Lower Secondary School	86,63	87,40	94,93	94,25
SMA/SMK/MA Upper Secondary School	77,04	77,22	92,25	91,63

Catatan/Note: ...

Sumber/Source: Survei Sosial Ekonomi Nasional Kor, Maret 2020, *National Social Economic Survey Kor, March 2020*

Tabel
Table 4.1.14

Persentase Penduduk Usia 15 Tahun ke Atas yang Dapat Membaca dan Menulis Berdasarkan Jenis Kelamin di Kabupaten Kerinci, 2020
Percentage of Population Aged 15 Years and Over Who Can Read and Write by Gender in Kerinci Regency, 2020

Kelompok Umur <i>Age Group</i>	Kemampuan Membaca & Menulis / Literacy	
	Dapat Membaca & Menulis Huruf Latin <i>Can read & write Latin</i>	Dapat Membaca & Menulis Huruf Arab atau Lainnya <i>Can read and write Arabic or others</i>
(1)	(2)	(3)
Laki-Laki/ <i>Male</i>	97,65	66,83
Perempuan/ <i>Female</i>	95,22	67,05
Kerinci	96,42	66,94

Catatan/*Note*: ...Sumber/*Source*: Survei Sosial Ekonomi Nasional Kor, Maret 2020, *National Social Economic Survey Kor, March 2020*

Tabel 4.1.15 **Persentase Penduduk Berumur 15 Tahun ke Atas yang Melek Huruf Menurut Golongan Umur, 2019-2020**
Table **Percentage of Literate People Aged 15 Years and Over by Age Group, 2019-2020**

Kelompok Umur Age Group	2019	2020
(1)	(2)	(3)
15-19	100,00	100,00
20-24	100,00	100,00
25-29	100,00	99,54
30-34	100,00	100,00
35-39	100,00	99,06
40-44	99,48	98,54
45-49	100,00	100,00
50+	94,97	90,34
15-24	100,00	100,00
15-44	99,92	99,50
15+	98,82	97,41
45+	96,32	92,94
Kerinci	98,82	97,41

Catatan/Note: ...

Sumber/Source: Survei Sosial Ekonomi Nasional Kor, Maret 2020, *National Social Economic Survey Kor, March 2020*

4.2 KESEHATAN HEALTH

Tabel 4.2.1 **Jumlah Desa¹/Kelurahan Yang Memiliki Sarana Kesehatan Menurut Kecamatan, 2018–2020**
Table 4.2.1 **Number of Villages¹ Having Health Facilities by Subdistrict, 2018–2020**

Kecamatan Subdistrict	Rumah Sakit Hospital		
	2018	2019	2020
(1)	(2)	(3)	(4)
Gunung Raya	-	-	-
Bukit Kerman	-	-	-
Batang Merangin	-	-	-
Keliling Danau	-	-	-
Danau Kerinci Barat	-	-	-
Danau Kerinci	-	-	-
Tanah Cogok	-	-	-
Sitinjau Laut	-	-	-
Air Hangat	-	-	-
Air Hangat Timur	-	-	-
Depati VII	-	-	-
Air Hangat Barat	-	-	-
Gunung Kerinci	-	-	-
Siulak	-	-	-
Siulak Mukai	-	-	-
Kayu Aro	-	-	-
Gunung Tujuh	-	-	-
Kayu Aro Barat	-	-	-
Kerinci	-	-	-

Lanjutan Tabel/*Continued Table* 4.2.1

Kecamatan <i>Subdistrict</i>	Rumah Sakit Bersalin <i>Maternity Hospital</i>		
	2018	2019	2020
(1)	(5)	(6)	(7)
Gunung Raya	-	-	-
Bukit Kerman	-	-	-
Batang Merangin	-	-	-
Keliling Danau	-	-	-
Danau Kerinci Barat	-	-	-
Danau Kerinci	-	-	-
Tanah Cogok	-	-	-
Sitinjau Laut	-	-	-
Air Hangat	-	-	-
Air Hangat Timur	-	-	-
Depati VII	-	-	-
Air Hangat Barat	-	-	-
Gunung Kerinci	-	-	-
Siulak	-	-	-
Siulak Mukai	-	-	-
Kayu Aro	-	-	-
Gunung Tujuh	-	-	-
Kayu Aro Barat	-	-	-
Kerinci	-	-	-

Lanjutan Tabel/*Continued Table* 4.2.1

Kecamatan <i>Subdistrict</i>	Poliklinik <i>Polyclinic</i>		
	2018	2019	2020
(1)	(8)	(9)	(10)
Gunung Raya	-	-	-
Bukit Kerman	-	-	-
Batang Merangin	-	-	-
Keliling Danau	-	-	-
Danau Kerinci Barat	-	-	-
Danau Kerinci	-	-	-
Tanah Cogok	-	-	-
Sitinjau Laut	-	-	-
Air Hangat	-	-	-
Air Hangat Timur	-	-	-
Depati VII	-	-	-
Air Hangat Barat	-	-	-
Gunung Kerinci	-	-	-
Siulak	-	-	-
Siulak Mukai	-	-	-
Kayu Aro	-	-	-
Gunung Tujuh	-	-	-
Kayu Aro Barat	-	-	-
Kerinci	-	-	-

Lanjutan Tabel/Continued Table 4.2.1

Kecamatan Subdistrict	Puskesmas Public Health Center		
	2018	2019	2020
(1)	(11)	(12)	(13)
Gunung Raya	1	1	1
Bukit Kerman	2	2	2
Batang Merangin	3	3	3
Keliling Danau	3	2	2
Danau Kerinci Barat	-	-	-
Danau Kerinci	2	1	1
Tanah Cogok	-	-	-
Sitinjau Laut	2	1	1
Air Hangat	-	-	-
Air Hangat Timur	2	2	2
Depati VII	1	1	1
Air Hangat Barat	1	1	1
Gunung Kerinci	2	2	2
Siulak	1	1	1
Siulak Mukai	1	1	1
Kayu Aro	1	1	1
Gunung Tujuh	1	1	1
Kayu Aro Barat	1	1	1
Kerinci	24	21	21

Lanjutan Tabel/*Continued Table* 4.2.1

Kecamatan <i>Subdistrict</i>	Puskesmas Pembantu <i>Subsidiary of Public Health Center</i>		
	2018	2019	2020
(1)	(14)	(15)	(16)
Gunung Raya	1	3	3
Bukit Kerman	2	2	2
Batang Merangin	3	3	4
Keliling Danau	4	3	3
Danau Kerinci Barat	-	-	-
Danau Kerinci	4	4	4
Tanah Cogok	-	-	-
Sitinjau Laut	2	2	2
Air Hangat	2	3	2
Air Hangat Timur	2	3	3
Depati VII	2	4	3
Air Hangat Barat	1	1	2
Gunung Kerinci	4	3	3
Siulak	3	4	3
Siulak Mukai	1	3	3
Kayu Aro	3	4	4
Gunung Tujuh	7	3	3
Kayu Aro Barat	3	4	4
Kerinci	44	49	48

Lanjutan Tabel/*Continued Table 4.2.1*

Kecamatan Subdistrict	Apotek Pharmacy		
	2018	2019	2020
(1)	(17)	(18)	(19)
Gunung Raya	-	-	-
Bukit Kerman	-	-	-
Batang Merangin	-	-	-
Keliling Danau	2	1	-
Danau Kerinci Barat	-	-	-
Danau Kerinci	-	-	-
Tanah Cogok	-	-	-
Sitinjau Laut	-	-	-
Air Hangat	5	2	-
Air Hangat Timur	-	-	-
Depati VII	4	1	-
Air Hangat Barat	-	-	1
Gunung Kerinci	1	1	-
Siulak	-	2	2
Siulak Mukai	1	1	-
Kayu Aro	4	4	1
Gunung Tujuh	1	-	-
Kayu Aro Barat	1	1	-
Kerinci	19	13	5

Catatan/Note: ¹ Desa pada tabel ini termasuk Unit Permukiman Transmigrasi (UPT) yang masih dibina oleh kementerian terkait dan nagari di Provinsi Sumatera Barat/Villages in this table include Transmigration Settlement Unit which is still fostered by the relevant ministries and the nagari in the Province of Sumatera Barat

Sumber/Source: BPS, Pendataan Potensi Desa (Podes)/BPS-Statistics Indonesia, Village Potential Data Collecting

Tabel
Table 4.2.2

Persentase Penduduk yang Mempunyai Keluhan Kesehatan Selama Sebulan Terakhir Menurut Kecamatan di Kabupaten Kerinci, 2015–2020
Percentage of People Who Had Health Complaint During a Month Prior to The Survey by Subdistrict in Kerinci Regency, 2015–2020

Kecamatan Subdistrict	2015	2016	2017	2018	2019	2020
(1)	(2)	(3)	(4)	(5)	(6)	(7)
Gunung Raya
Bukit Kerman
Batang Merangin
Keliling Danau
Danau Kerinci Barat
Danau Kerinci
Tanah Cagak
Sitinjau Laut
Air Hangat
Air Hangat Timur
Depati VII
Air Hangat Barat
Gunung Kerinci
Siulak
Siulak Mukai
Kayu Aro
Gunung Tujuh
Kayu Aro Barat
Kerinci

Catatan/Note: ...

Sumber/Source: BPS, Survei Sosial Ekonomi Nasional (Susenas)/BPS-Statistics Indonesia, National Socioeconomic Survey

Tabel 4.2.3 Jumlah Tenaga Kesehatan Menurut Kecamatan di Kabupaten Kerinci, 2020
Table Number of Health Workers by District in Kerinci Regency, 2020

Kecamatan Subdistrict	Puskesmas Public Health Centre	Dokter Doctor	Dokter Gigi Dental Doctor	Perawat Nurse	Bidan Midwife
(1)	(2)	(3)	(4)	(5)	(6)
Gunung Raya	Lempur	4	1	11	22
Bukit Kerman	Lolo	3	1	13	13
	Bukit Kerman	2	1	13	16
Batang Merangin	Tarutung	1	0	5	10
	Tamia	1	0	11	15
	Muara Hemat	1	0	6	12
Keliling Danau	Jujun	3	0	30	18
	Semerap	1	1	22	22
Danau Kerinci Barat		-	-	-	-
Danau Kerinci	Sanggaran Agung	1	0	17	20
Tanah Cagak		-	-	-	-
Sitinjau Laut	Hiang	2	0	18	30
Air Hangat	Kemantan	1	0	27	18
Air Hangat Timur	Semurup	1	1	26	20
Depati VII	Depati VII	2	1	17	28
Air Hangat Barat	Sungai Tutung	2	0	23	27
Gunung Kerinci	Siulak Deras	2	0	38	11
	Simpang Tutup	2	0	20	16
Siulak	Siulak Gedang	3	2	38	28
Siulak Mukai	Siulak Mukai	2	0	26	17
Kayu Aro	Kersik Tuo	3	0	38	47
Gunung Tujuh	Pelompek	2	0	28	35
Kayu Aro Barat	Gunung Labu	1	1	20	31
Kerinci		40	9	447	456

Lanjutan Tabel/*Continued Table* 4.2.3

Kecamatan <i>Subdistrict</i>	Puskesmas <i>Public Health Centre</i>	Farmasi <i>Pharmaceutical</i>	Ahli Gizi <i>Nutritionist</i>	Kesehatan Masyarakat <i>Public Health</i>	Kesehatan Lingkungan <i>Environment Health</i>
(1)	(2)	(7)	(8)	(9)	(10)
Gunung Raya	Lempur	3	1	4	1
Bukit Kerman	Lolo	3	1	3	0
	Bukit Kerman	2	1	2	2
Batang Merangin	Tarutung	1	2	3	1
	Tamiai	1	2	2	1
	Muara Hemat	0	1	2	1
Keliling Danau	Jujun	2	1	6	5
	Semerap	3	2	2	2
Danau Kerinci Barat		-	-	-	-
Danau Kerinci	Sanggaran Agung	1	1	1	3
Tanah Cogok		-	-	-	-
Sitinjau Laut	Hiang	3	1	4	3
Air Hangat	Kemantan	3	2	0	4
Air Hangat Timur	Semurup	2	4	2	1
Depati VII	Depati VII	4	1	3	2
Air Hangat Barat	Sungai Tutung	2	1	5	2
Gunung Kerinci	Siulak Deras	5	2	4	1
	Simpang Tutup	1	2	4	1
Siulak	Siulak Gedang	7	2	4	1
Siulak Mukai	Siulak Mukai	3	2	4	1
Kayu Aro	Kersik Tuo	4	2	4	1
Gunung Tujuh	Pelompek	4	3	3	1
Kayu Aro Barat	Gunung Labu	4	1	4	1
	Kerinci	58	35	66	35

Catatan/*Note*: ...Sumber/*Source*: Dinas Kesehatan Kabupaten Kerinci/*Health Office of Kerinci Regency*

Tabel 4.2.4 Jumlah Rumah Sakit Umum, Rumah Sakit Khusus, Puskesmas, Klinik, Posyandu dan Polindes Menurut Kecamatan di Kabupaten Kerinci, 2018-2020
Table 4.2.4 Number of General Hospitals, Special Hospitals, Puskesmas, Clinic, Posyandu and Polindes by Subdistrict in Kerinci Regency, 2018-2020

Kecamatan Subdistrict	Rumah Sakit Umum General Hospital			Rumah Sakit Khusus Special Hospital			Rumah Sakit Bersalin/Klinik Bersalin/Rumah Bersalin Maternity Hospital		
	2018	2019	2020	2018	2019	2020	2018	2019	2020
(1)	(2)	(3)	(4)	(5)	(6)	(7)	(8)	(9)	(10)
Gunung Raya	-	-	-	-	-	-	-	-	-
Bukit Kerman	-	-	-	-	-	-	-	-	-
Batang Merangin	-	-	-	-	-	-	-	-	-
Keliling Danau	-	-	-	-	-	-	-	-	-
Danau Kerinci Barat	-	-	-	-	-	-	-	-	-
Danau Kerinci	-	-	-	-	-	-	-	-	-
Tanah Cogok	-	-	-	-	-	-	-	-	-
Sitinjau Laut	-	-	-	-	-	-	-	-	-
Air Hangat	-	-	-	-	-	-	-	-	-
Air Hangat Timur	-	-	-	-	-	-	-	-	-
Depati VII	-	-	-	-	-	-	-	-	-
Air Hangat Barat	-	-	-	-	-	-	1	1	1
Gunung Kerinci	-	-	-	-	-	-	-	-	-
Siulak	-	-	-	-	-	-	-	-	-
Siulak Mukai	-	-	-	-	-	-	-	-	-
Kayu Aro	-	-	-	-	-	-	1	1	1
Gunung Tujuh	-	-	-	-	-	-	-	-	-
Kayu Aro Barat	-	-	-	-	-	-	1	1	1
Kerinci	-	-	-	-	-	-	3	3	3

Lanjutan Tabel/Continued Table 4.2.4

Kecamatan Subdistrict	Puskesmas Public Health Centre			Klinik/Balai Kesehatan Clinic/Health Centre		
	2018	2019	2020	2018	2019	2020
(1)	(11)	(12)	(13)	(14)	(15)	(16)
Gunung Raya	1	1	1	-	-	-
Bukit Kerman	2	2	2	-	-	-
Batang Merangin	3	3	3	-	-	-
Keliling Danau	2	2	2	-	-	-
Danau Kerinci Barat	-	-	-	-	-	-
Danau Kerinci	1	1	1	-	-	-
Tanah Cogok	-	-	-	-	-	-
Sitinjau Laut	1	1	1	-	-	-
Air Hangat	1	1	1	-	-	-
Air Hangat Timur	1	1	1	-	-	-
Depati VII	1	1	1	-	-	-
Air Hangat Barat	1	1	1	1	1	1
Gunung Kerinci	2	2	2	-	-	-
Siulak	1	1	1	-	-	-
Siulak Mukai	1	1	1	-	-	-
Kayu Aro	1	1	1	-	-	-
Gunung Tujuh	1	1	1	-	-	-
Kayu Aro Barat	1	1	1	1	1	1
Kerinci	21	21	21	2	2	2

Lanjutan Tabel/Continued Table 4.2.4

Kecamatan Subdistrict	Posyandu Maternal & Child Health Centre			Polindes Village Maternity		
	2018	2019	2020	2018	2019	2020
(1)	(17)	(18)	(19)	(20)	(21)	(12)
Gunung Raya	9	9	9	-	-	-
Bukit Kerman	11	11	11	-	-	-
Batang Merangin	18	18	18	-	-	-
Keliling Danau	35	35	35	1	1	1
Danau Kerinci Barat	-	-	-	-	-	-
Danau Kerinci	20	20	20	-	-	-
Tanah Cagak	-	-	-	-	-	-
Sitinjau Laut	20	20	20	2	2	2
Air Hangat	24	24	24	-	-	-
Air Hangat Timur	17	17	17	-	-	-
Depati VII	12	12	12	1	1	1
Air Hangat Barat	14	14	14	-	-	-
Gunung Kerinci	12	12	12	-	-	-
Siulak	21	21	21	-	-	-
Siulak Mukai	26	26	26	-	-	-
Kayu Aro	21	21	21	1	1	1
Gunung Tujuh	13	13	13	-	-	-
Kayu Aro Barat	17	17	17	1	1	1
Kerinci	290	290	290	6	6	6

Catatan/Note: ...

Sumber/Source: Dinas Kesehatan Kabupaten Kerinci/Health Office of Kerinci Regency

Tabel
Table 4.2.5**Jumlah Tenaga Kesehatan yang Praktek di Kabupaten Kerinci, 2020**
Number of Practical Medical Health Personnel in Kerinci Regency, 2020

Tenaga Kesehatan Medical Health Personnel	Jumlah (Orang) Total
(1)	(2)
Dokter Spesialis Praktek	17
Dokter Umum Praktek	34
Dokter Gigi Praktek	5
Bidan Praktek	
PTT	169
PNS	88
Rumah Sakit Swasta	-
Klinik/Rumah Bersalin	3

Catatan/Note: ...

Sumber/Source: Dinas Kesehatan Kabupaten Kerinci/Health Office of Kerinci Regency

Tabel 4.2.6 Jumlah Puskesmas Menurut Kecamatan di Kabupaten Kerinci, 2020
Table Number of Public Health Centre by Distric in Kerinci Regency, 2020

Kecamatan Subdistrict	Puskesmas Public Health Centre			
	Inpres	Noninpres	Pembantu	Jumlah
(1)	(2)	(3)	(4)	(5)
Gunung Raya	1	-	3	4
Bukit Kerman	2	1	2	5
Batang Merangin	2	-	4	6
Keliling Danau	2	-	3	5
Danau Kerinci Barat	-	-	-	-
Danau Kerinci	1	-	4	5
Tanah Cogok	-	-	-	-
Sitinjau Laut	1	-	2	3
Air Hangat	1	-	2	3
Air Hangat Timur	1	-	3	4
Depati VII	1	-	3	4
Air Hangat Barat	1	-	2	3
Gunung Kerinci	2	-	3	5
Siulak	1	-	3	4
Siulak Mukai	-	1	3	4
Kayu Aro	1	-	4	5
Gunung Tujuh	1	-	3	4
Kayu Aro Barat	-	1	4	5
Kerinci	18	3	48	69

Catatan/Note: ...

Sumber/Source: Dinas Kesehatan Kabupaten Kerinci/Health Office of Kerinci Regency

Tabel
Table 4.2.7**Jumlah Tenaga Medis, Paramedis, dan Tata Usaha Menurut Pendidikan di Kabupaten Kerinci, 2020**
Number of Medical Health, Paramedic, and Administration Personnel by Education in Kerinci Regency, 2020

Nomor Number	Tenaga Kesehatan Medical Health Personnel	Jumlah (Orang) Total (person)
(1)	(2)	(3)
1	Dokter Spesialis	20
2	Dokter Umum	61
3	Dokter Gigi Spesialis	1
4	Dokter Gigi	17
5	Farmasi/Apteker	84
6	Asisten Apteker	14
7	Bidan (D.IV)	31
8	Bidan (D.III)	451
9	Akper	640
10	SPPH/Sanitasi (D.I)	-
11	Perawat/SPKU	11
12	APK-TS (D.III)/AKL (D.III)	33
13	AKZI(Akademi Gizi)	43
14	AKFIS	9
15	S2 Kesehatan Masyarakat	1
16	SKM (Sarjana Kesehatan Masyarakat)	79
17	AAK (Akademi Analisis Kesehatan)	48

Catatan/Note: ...

Sumber/Source: Dinas Kesehatan Kabupaten Kerinci/Health Office of Kerinci Regency

Tabel 4.2.8 **Daftar Beberapa Penyakit Terbesar dari Puskesmas di Kabupaten Kerinci, 2020**
List of Several Biggest Disease from Public Health Centre in Kerinci Regency, 2020

Nama Penyakit <i>Name of Disease</i>	Jumlah (Orang) <i>Total</i>
(1)	(2)
Infeksi Akut lain pada Saluran Pernapasan Atas (ISPA)	5 714
Gastritis	2 911
Penyakit pada Sistem Otot dan Jaringan Pengikat	3 086
Hipertensi (Penyakit Tekanan Darah Tinggi)	3 211
Penyakit Kulit Alergi	1 411
Diare (termasuk tersangka kolera)	633
Penyakit Kulit Infeksi	542
Penyakit lain Saluran Pernapasan Bagian Atas	869
Penyakit dan Kelainan Saraf Lainnya	856
Influenza	669

Catatan/Note: ...

Sumber/Source: Dinas Kesehatan Kabupaten Kerinci/Health Office of Kerinci Regency

Tabel
Table 4.2.9**Banyaknya Penderita Penyakit Dirinci Menurut Jenis Penyakit di Kabupaten Kerinci, 2020**
Number of Patient by Kind of Disease in Kerinci Regency, 2020

Jenis Penyakit <i>Kind of Disease</i>	<i>Dewasa</i> <i>(15 Tahun Ke Atas)</i> <i>Adult</i>	<i>Anak-anak</i> <i>Children</i>	Jumlah <i>Total</i>
(1)	(2)	(3)	(4)
Infeksi Akut lain pada Saluran Pernapasan Atas (ISPA)	4,200	1,514	5,714
Gastritis	2,100	811	2,911
Penyakit pada Sistem Otot dan Jaringan Pengikat	2,950	136	3,086
Hipertensi (Penyakit Tekanan Darah Tinggi)	3,211	-	3,211
Penyakit Kulit Alergi	750	661	1,411
Diare (termasuk tersangka kolera)	325	308	633
Penyakit Kulit Infeksi	280	262	542
Penyakit lain Saluran Pernapasan Bagian Atas	520	349	869
Penyakit dan Kelainan Saraf Lainnya	425	431	856
Influenza	359	310	669

Catatan/Note: ...

Sumber/Source: Dinas Kesehatan Kabupaten Kerinci/Health Office of Kerinci Regency

Tabel 4.2.10 Target dan Pencapaian Imunisasi Bayi dan Ibu Hamil Menurut Jenis Imunisasi di Kabupaten Kerinci, 2020
Target and Realization of Child and Pregnant Women Gets Medical Injection by Kind of Injection in Kerinci Regency, 2020

Jenis Imunisasi <i>Kind of Injection</i>	Target <i>Target</i>	Realisasi <i>Realization</i>	Persentase Pencapaian (%) <i>Attainment</i>
(1)	(2)	(3)	(4)
BCG	3 537	3 452	97,60
POLIO			
Polio 1	...	3 451	...
Polio 2	...	3 414	...
Polio 3	...	3 365	...
Polio 4	...	3 288	...
HEPATITIS			
Hepatitis B1
Hepatitis B2
Hepatitis B3
Campak	3 361	3 290	97,89
TT			
TT 1 (CATEN)	4 892	180	3,68
TT 2 (CATEN)	4 892	180	3,68
TT Ulangan (BUMIL)			
TT 1 (Ibu Hamil)	3 212	1 892	58,90
TT 2 (Ibu Hamil)	3 212	1 892	58,90
DT			
DT 1 (Kelas 1 SD)	4 425	4 316	97,54
DT 2 (Kelas 2 SD)	4 396	4 259	96,88

Catatan/Note: ...

Sumber/Source: Dinas Kesehatan Kabupaten Kerinci/Health Office of Kerinci Regency

Tabel
Table 4.2.11**Pencapaian Jumlah Sasaran yang Mendapat Imunisasi
Lengkap di Kabupaten Kerinci 2018-2020**
**Realization of Complete Injection in Kerinci Regency 2018 -
2020**

Jenis Imunisasi <i>Kind of Injection</i>	Tahun/ Year					
	2018		2019		2020	
	Jumlah	%	Jumlah	%	Jumlah	%
(1)	(2)	(3)	(4)	(5)	(6)	(7)
Bayi	4 027	98,80	4 573	110,00	3 162	94,10
Balita	2 550	80,00	2 819	62,50	2 720	40,20
Ibu Hamil	2 922	85,86	3 061	60,00	1 829	58,00
Calon pengan ten	4 892	72,35	108	0,15	180	0,20
Anak SD Kelas 1	4 408	97,07	4 348	98,00	4 456	95,42
Anak SD Kelas 2 s.d 3 (DT)	8 708	97,42	2 856	97,00	4 365	94,62
Anak SD Kelas 2 s.d 3 (TT)	8 515	93,92	4 282	98,00	4 662	95,80
Kerinci

Catatan/Note: ...

Sumber/Source: Dinas Kesehatan Kabupaten Kerinci/Health Office of Kerinci Regency

Tabel
Table 4.2.12

Jumlah Tenaga Medis Menurut Status dan Pendidikan pada Rumah Sakit Umum Mayjen H.A.Thalib di Kabupaten Kerinci, 2020
Number of Medical Health Personnel by Status and Education Level in Mayjen H.A Thalib Public Hospital Kerinci Regency 2020

Tenaga Kesehatan <i>Medical Health Personnel</i>	PNS/CPNS	HONORER K2	TKHL	Jumlahh <i>Total</i>
(1)	(2)	(3)	(4)	(5)
Magister Sains (M.Si)	6	-	-	6
Magister Management (MM)	4	-	-	4
Magister Management Rumah Sakit (MPH)	2	-	-	2
Magiter Kesehatan Masyarakat (MKM)	1	-	-	1
Dokter Spesialis Penyakit Dalam	4	-	-	4
Dokter Spesialis Bedah	3	-	-	3
Dokter Spesialis Mata	2	-	-	2
Dokter Spesailis Anak	2	-	-	2
Dokter Spesialis Neurologi/Syaraf	-	-	-	-
Dokter Spesialis Paru	1	-	-	1
Spesialis Anestesi	1	-	-	1
Dokter Spesialis Obstetri & Ginekologi	3	-	-	3
Dokter Spesialis Othodenty	1	-	-	1
Dokter Spesialis Konservasi Gigi	-	-	-	-
Dokter Spesialis THT-KL	1	-	-	1
Dokter Umum	13	-	9	22
Dokter Gigi	8	-	-	8
Apoteker	16	-	1	17
Ners (Profesi)	24	-	36	60
Sarjana Keperawatan (S.Kep)	-	-	-	-
Sarjana Kebidanan (S. Keb)	-	-	-	-
Sarjana Gizi (S.Gz)	2	-	4	6
Sarjana Farmasi	-	-	2	2
Sarjana Kesehatan Masyarakat (SKM)	6	-	5	11
Sarjana Ekonomi/Akuntansi (SE/S. Ak)	16	-	8	24

Lanjutan Tabel/*Continued Table* 4.2.12

Tenaga Kesehatan Medical Health Personnel	PNS/CPNS	TKS	TKHL	Jumlah Total
(1)	(2)	(3)	(4)	(5)
Sarjana Komputer (S. Kom)	-	-	4	4
Sarjana Sosial (S. Sos)	20	-	-	20
Sarjana Psikologi (S. Psi)	-	-	-	-
Sarjan Pendidikan (S. Pd)	2	-	1	3
Sarjana Teknik Informatika (ST)	-	-	2	2
Sarjana Sistem Informatika (SI)	-	-	1	1
Sarjana Administrasi Pemerintahan (S. Ap)	-	-	-	-
DIV Fisioterapi	-	-	-	-
DIV Analis Kesehatan	2	-	3	5
DIV Kebidanan	1	-	10	11
DIV Bidan Pendidik	-	-	-	-
DIV Radiologi	-	-	-	-
DIII Administrasi/Ekonomi Akuntansi (A.Md)	-	-	-	-
DIII Analis Kesehatan	7	-	7	14
DIII Anastesi	-	-	1	1
DIII Farmasi	4	-	5	9
DIII Fisioterapi	7	-	4	11
DIII Gizi	5	-	-	5
DIII Kebidanan	9	-	36	45
DIII Keperawatan	-	-	-	-
DIII Keperawatan Gigi	4	-	1	5
DIII Kesehatan	-	-	-	-
DIII Kesehatan Gigi	-	-	-	-
DIII Kesehatan Lingkungan	3	-	1	4
DIII Keselamatan dan Kesehatan Kerja	-	-	-	-

Lanjutan Tabel/Continued Table 4.2.12

Tenaga Kesehatan Medical Health Personnel	PNS/CPNS	TKS	TKHL	Jumlah Total
(1)	(2)	(3)	(4)	(5)
DIII Komputer	-	-	-	-
DIII Manajemen Informatika	1	-	5	6
DIII Perkam Medis Kesehatan	4	-	5	9
DIII Radio Optic	2	-	-	2
DIII Radiologi	-	-	-	-
DI Gizi	2	-	-	2
DI Englis Com	1	-	-	1
Sekolah Menengah Farmasi (SMF)	7	-	1	8
Sekolah Menengah Analisis Kesehatan (SMAK)	-	-	-	-
SPPH	5	-	-	5
SPRG	1	-	-	1
SMA/SMU	-	-	-	-
SMEA	15	-	48	63
STM	1	-	1	2
MAN	-	-	2	2
SMK/SMK BOGA	-	-	12	12
SMKK	1	-	1	2
LCPK-SMA	2	-	-	2
MA	-	-	-	-
ST	-	-	1	1
SMP	1	-	1	2
SD	2	-	-	2
TOTAL	225	-	218	443

Catatan/Note: ...

Sumber/Source: Rumah Sakit Umum Mayjen H.A. Thalib/Mayjen H.A. Thalib Public Hospital

Tabel
Table 4.2.13**Pola Penyakit Untuk Semua Golongan Umur Kasus Rawat Inap di Rumah Sakit Umum Mayjen H.A.Thalib, 2020**
Kind of Disease in All Age Group with Stay Overnight Case in Mayjen H.A. Thalib Public Hospital, 2020

Golongan Sebab Sakit <i>Disease Causes</i>	Kode Diagnosa <i>Diagnosis Codes</i>	Kasus Baru/ <i>New Cases</i>		
		Laki-laki <i>Male</i>	Perempuan <i>Female</i>	Jumlah <i>Total</i>
(1)	(2)	(3)	(4)	(5)
Dyspepsia	K30	285	358	643
Gea	A09	40	53	93
Partus Normal	O80.9	-	300	300
Colik Andomen	R10.4	123	102	-
Vomitus	R11	-	-	-
SC	O82.9	-	489	489
PPOK	J44.9	73	4	77
Anemia	D64.9	121	95	216
Vertigo	R42	13	59	72
Partus dengan penyukit	O81.3	-	-	-
Asphyxia Ringan	P21.1	-	-	-
Asma	J45	7	23	30
Dyspnoe	R06.0	40	31	71
Chest Pain	R07.4	-	-	-
Hemiparise	G81.9	27	24	51
VL	S01.5	25	10	35
CHF	I50.9	37	29	66
Cephalgia	R51	-	-	-
Hipertensi	I10	-	-	-

Catatan/Note: ...

Sumber/Source: Rumah Sakit Umum Mayjen H.A.Thalib/Mayjen H.A. Thalib Public Hospital

Tabel 4.2.14 Pola Penyakit Untuk Semua Golongan Umur Kasus Rawat Jalan di Rumah Sakit Umum Mayjen H.A.Thalib, 2020
Table *Kind of Disease in All Age Group with Out Patient Case in Mayjen H.A. Thalib Public Hospital, 2020*

Golongan Sebab Sakit <i>Disease Causes</i>	Kode Diagnosa <i>Diagnosis Codes</i>	Kasus Baru/ <i>New Cases</i>		
		Laki-laki <i>Male</i>	Perempuan <i>Female</i>	Jumlah <i>Total</i>
(1)	(2)	(3)	(4)	(5)
CAD	I25.1	16	5	1431
Parkinson	G20	4	-	1166
DM	E14.9	9	19	1152
Back Pain	M54.5	-	-	-
Dyspepsia	K30	62	74	388
Cerumen	H61.2	175	172	473
CHF	I50.9	-	1	89
PPOK	J44.9	-	-	-
Catarak	H26.9	38	37	100
TB Paru	A16.9	12	23	259

Catatan/Note: ...

Sumber/Source: Rumah Sakit Umum Mayjen H.A.Thalib/Mayjen H.A. Thalib Public Hospital

Tabel
Table 4.2.15**Jumlah Fasilitas Tempat Tidur di Rumah Sakit Umum
Mayjen H.A.Thalib Menurut Ruangan, 2020**
**Number of Beds in Mayjen H.A Thalib Public Hospital by
Room, 2020**

Instalasi Instalation	SR	BK	VIP	KU	I	II	III	Jumlah Total
(1)	(2)	(3)	(4)	(5)	(6)	(7)	(8)	(9)
Interne	-	-	-	-	-	6	12	18
Bedah	-	-	-	-	1	2	12	15
Anak	-	-	1	-	1	4	8	14
Kebidanan	-	-	1	-	3	5	6	15
PRT	-	-	-	-	-	-	5	5
THT/Mata	-	-	-	-	1	-	3	4
KU_DL	-	-	-	7	-	-	-	7
KU_DK	2	-	-	8	-	-	-	10
GK/BK	-	2	4	2	-	-	-	8
Danau Gunung Tujuh	-	-	-	-	-	-	18	18
Danau Belibis	-	-	-	-	2	-	4	6
Neurologi	-	-	-	-	-	-	8	10
Paru	-	-	-	-	2	-	8	10
ICU	-	-	-	-	-	-	3	3
Jumlah Keseluruhan								143
Jumlah yang Dipakai (6 rusak)								

Catatan/Note: ...

Sumber/Source: Rumah Sakit Umum Mayjen H.A. Thalib/Mayjen H.A. Thalib Public Hospital

4.3 AGAMA DAN SOSIAL LAINNYA RELIGION AND OTHER SOCIAL AFFAIRS

Tabel 4.3.1 **Jumlah Penduduk Menurut Kecamatan dan Agama yang Dianut, 2020**
Table 4.3.1 **Population by Subdistrict and Religion, 2020**

Kecamatan Subdistrict	Islam	Protestan Protestant	Katolik Catholic	Hindu	Budha Buddha	Lainnya Others
(1)	(2)	(3)	(4)	(5)	(6)	(7)
Gunung Raya	7 910	4	-	-	-	-
Bukit Kerman	10 930	-	-	-	-	-
Batang Merangin	10 662	-	-	-	-	-
Keliling Danau	24 318	4	3	-	-	-
Danau Kerinci Barat	-	-	-	-	-	-
Danau Kerinci	17 307	-	-	-	-	-
Tanah Cogok	-	-	-	-	-	-
Sitinjau Laut	14 285	-	-	-	-	-
Air Hangat	11 492	-	-	-	-	-
Air Hangat Timur	18 470	-	-	-	-	-
Depati VII	15 944	-	-	-	-	-
Air Hangat Barat	9 256	-	-	-	-	-
Gunung Kerinci	11 764	-	-	-	-	-
Siulak	21 062	-	-	-	-	-
Siulak Mukai	10 756	-	-	-	-	-
Kayu Aro	16 612	52	27	-	-	-
Gunung Tujuh	13 405	-	-	-	-	-
Kayu Aro Barat	13 594	-	-	-	-	-
Kerinci	227 767	60	30	-	-	-

Catatan/Note: ...

Sumber/Source: Kantor Kementerian Agama Kabupaten Kerinci/ Kerinci Regency Ministry of Religion Office

Tabel
Table 4.3.2**Jumlah Tempat Peribadatan Menurut Kecamatan,
2020**
**Number of Places of Worship by Subdistrict and Religion,
2020**

Kecamatan Subdistrict	Masjid Mosque	Mushola Pray Room	Gereja Protestan Protestant Church	Gereja Katholik Catholic Church	Pura Temple	Vihara
(1)	(2)	(3)	(4)	(5)	(6)	(7)
Gunung Raya	14	8	-	-	-	-
Bukit Kerman	13	9	-	-	-	-
Batang Merangin	19	23	-	-	-	-
Keliling Danau	18	34	-	-	-	-
Danau Kerinci Barat	-	-	-	-	-	-
Danau Kerinci	19	27	-	-	-	-
Tanah Cogok	-	-	-	-	-	-
Sitinjau Laut	20	42	-	-	-	-
Air Hangat	10	11	-	-	-	-
Air Hangat Timur	25	39	-	-	-	-
Depati VII	15	19	-	-	-	-
Air Hangat Barat	14	10	-	-	-	-
Gunung Kerinci	16	22	-	-	-	-
Siulak	23	22	-	-	-	-
Siulak Mukai	12	23	-	-	-	-
Kayu Aro	25	23	-	-	-	-
Gunung Tujuh	22	27	-	-	-	-
Kayu Aro Barat	25	23	-	-	-	-
Kerinci	290	362	-	-	-	-

Catatan/Note: ...

Sumber/Source: Kantor Kementerian Agama Kabupaten Kerinci/Kerinci Regency Ministry of Religion Office

Tabel 4.3.3 Jumlah Desa¹/Kelurahan yang Mengalami Bencana Alam² Menurut Kecamatan, 2014– 2020
Number of Villages¹ that Had Natural Disaster² by Subdistrict, 2014– 2020

Kecamatan Subdistrict	Banjir/Flood		
	2014	2018	2020
(1)	(2)	(3)	(4)
Gunung Raya	4	5	...
Bukit Kerman	4	-	...
Batang Merangin	-	1	...
Keliling Danau	11	5	...
Danau Kerinci Barat	-	-	...
Danau Kerinci	4	5	...
Tanah Cogok	-	-	...
Sitinjau Laut	4	3	...
Air Hangat	3	8	...
Air Hangat Timur	13	8	...
Depati VII	19	13	...
Air Hangat Barat	-	-	...
Gunung Kerinci	5	4	...
Siulak	16	9	...
Siulak Mukai	7	6	...
Kayu Aro	4	2	...
Gunung Tujuh	-	-	...
Kayu Aro Barat	6	3	...
Kerinci	100	72	...

Lanjutan Tabel/*Continued Table 4.3.3*

Kecamatan Subdistrict	Gempa Bumi/ <i>Earthquake</i>		
	2014	2018	2020
(1)	(5)	(6)	(7)
Gunung Raya	-	1	...
Bukit Kerman	2	1	...
Batang Merangin	-	-	...
Keliling Danau	1	-	...
Danau Kerinci Barat	-	-	...
Danau Kerinci	-	-	...
Tanah Cokok	-	-	...
Sitinjau Laut	4	-	...
Air Hangat	-	1	...
Air Hangat Timur	2	-	...
Depati VII	12	-	...
Air Hangat Barat	-	-	...
Gunung Kerinci	-	-	...
Siulak	-	6	...
Siulak Mukai	-	-	...
Kayu Aro	-	-	...
Gunung Tujuh	-	6	...
Kayu Aro Barat	-	-	...
Kerinci	21	15	...

Lanjutan Tabel/Continued Table 4.3.3

Kecamatan Subdistrict	Tanah Longsor/Landslide		
	2014	2018	2020
(1)	(8)	(9)	(10)
Gunung Raya	2	1	...
Bukit Kerman	-	3	...
Batang Merangin	1	4	...
Keliling Danau	1	1	...
Danau Kerinci Barat	-	-	...
Danau Kerinci	3	-	...
Tanah Cogok	-	-	...
Sitinjau Laut	1	2	...
Air Hangat	1	-	...
Air Hangat Timur	3	-	...
Depati VII	2	3	...
Air Hangat Barat	-	-	...
Gunung Kerinci	4	3	...
Siulak	-	2	...
Siulak Mukai	-	1	...
Kayu Aro	-	-	...
Gunung Tujuh	-	-	...
Kayu Aro Barat	4	2	...
Kerinci	22	22	...

Catatan/Note: ¹ Desa pada tabel ini termasuk Unit Permukiman Transmigrasi (UPT) yang masih dibina oleh kementerian terkait dan nagari di Provinsi Sumatera Barat/Villages in this table are included in Transmigration Settlement Unit which is still fostered by the relevant ministries and the nagari in the Province of Sumatera Barat

² Terjadi dalam tiga tahun terakhir sampai dengan saat pencacahan/Occured during the last three years by the time of enumeration

Sumber/Source: BPS, Pendataan Potensi Desa (Podes)/BPS-Statistics Indonesia, Village Potential Data Collecting

Tabel
Table 4.3.4**Jumlah Jemaah Haji yang Berangkat dan Kembali Menurut Jenis Kelamin di Kabupaten Kerinci Tahun 2000 - 2020**
Number of Moslem Pilgrims Departed and Arrived by Sex in Kerinci Regency 2000–2020

Tahun Year	Berangkat Departed			Kembali Arrived		
	L Male	P Female	Jumlah Total	L Male	P Female	Jumlah Total
(1)	(2)	(3)	(4)	(5)	(6)	(7)
2000	94	154	248	94	154	248
2001	103	134	237	103	134	237
2002	92	145	237	91	142	233
2003	97	151	248	96	151	247
2004	97	151	248	96	151	247
2005	125	184	309	125	184	309
2006	140	224	364	139	223	362
2007	99	147	246	98	147	245
2008	171	273	444	171	273	444
2009	102	259	361	102	259	361
2010	137	201	338	136	201	337
2011	125	177	302	124	176	300
2012	133	194	327	131	193	324
2013	92	121	213	92	121	213
2014	116	150	266	115	149	264
2015	128	180	308	128	178	306
2016	100	147	247	100	147	247
2017	153	207	360	151	205	356
2018	145	200	347	145	200	347
2019	134	203	337	132	203	335
2020	-	-	-	-	-	-

Catatan/Note: Tidak ada keberangkatan haji tahun 2020 / No Hajj departures in 2020

Sumber/Source: Kantor Kementerian Agama Kabupaten Kerinci/Kerinci Regency Ministry of Religion Office

Tabel
Table 4.3.5

**Perkembangan Besaran Ongkos Naik Haji (ONH) di
Kabupaten Kerinci Tahun 2000 – 2020**
*Progress of Moslem Pilgrims Costs in Kerinci Regency 2000 –
20*

Tahun Year	Keppres	Biaya (RP) Cost
(1)	(2)	(3)
2000	No. Th. 1999	20 800 000
2001	No. 96 Th. 2000	21 300 000
2002	No. 99 Th. 2001	22 800 000
2003	No. 55 Th. 2002	23 200 000
2004	No. 45 Th. 2003	23 800 000
2005	No. 49 Th. 2004	24 500 000
2006	No. 45 Th. 2005	26 700 000
2007	No. 20 Th. 2007	28 628 100
2008	No. 53 Th. 2008	32 429 400
2009	No. 31 Th. 2009	31 725 500
2010	No. 53 Th. 2010	30 713 500
2011	No. 51 Th 2011	33 691 150
2012	No. 67 Th 2012	32 500 000
2013	No. 31 Th 2013	33 000 000
2014	No. 49 Th 2014	36 000 000
2015	No. 64 Th 2015	34 000 000
2016	No. 21 Th 2018	32 113 606
2017	No. 08 Th 2018	32 125 650
2018	No.07.Th 2018	32 456 450
2019	No. 08 Th. 2019	32 306 450
2020	-	-

Catatan/Note: Tidak ada keberangkatan haji tahun 2020 / No Hajj departures in 2020

Sumber/Source: Kantor Kementerian Agama Kabupaten Kerinci/Kerinci Regency Ministry of Religion Office

Tabel
Table 4.3.6**Jumlah Jemaah Haji yang Berangkat dan Kembali Menurut Kecamatan dan Jenis Kelamin di Kabupaten Kerinci, 2020**
Number of Moslem Pilgrims Departed and Arrived by District and Sex in Kerinci Regency, 2020

Kecamatan Subdistrict	Berangkat Departed			Kembali Arrived		
	L Male	P Female	Jumlah Total	L Male	P Female	Jumlah Total
(1)	(2)	(3)	(4)	(5)	(6)	(7)
Gunung Raya	-	-	-	-	-	-
Bukit Kerman	-	-	-	-	-	-
Batang Merangin	-	-	-	-	-	-
Keliling Danau	-	-	-	-	-	-
Danau Kerinci Barat	-	-	-	-	-	-
Danau Kerinci	-	-	-	-	-	-
Tanah Cagak	-	-	-	-	-	-
Sitinjau Laut	-	-	-	-	-	-
Air Hangat	-	-	-	-	-	-
Air Hangat Timur	-	-	-	-	-	-
Depati VII	-	-	-	-	-	-
Air Hangat Barat	-	-	-	-	-	-
Gunung Kerinci	-	-	-	-	-	-
Siulak	-	-	-	-	-	-
Siulak Mukai	-	-	-	-	-	-
Kayu Aro	-	-	-	-	-	-
Gunung Tujuh	-	-	-	-	-	-
Kayu Aro Barat	-	-	-	-	-	-
Kerinci	-	-	-	-	-	-

Catatan/Note: Tidak ada keberangkatan haji tahun 2020 / No Hajj departures in 2020

Sumber/Source: Kantor Kementerian Agama Kabupaten Kerinci/Kerinci Regency Ministry of Religion Office

Tabel 4.3.7 Jumlah Thalak dan Cerai Gugat Menurut Kecamatan di Kabupaten Kerinci, 2019 – 2020
Number of Divorces and Divorce Suit by District in Kerinci Regency, 2019 - 2020

Kecamatan Subdistrict	2019		2020	
	Talak Divorces	Cerai Gugat Divorces Suit	Talak Divorces	Cerai Gugat Divorces Suit
(1)	(2)	(3)	(5)	(6)
Gunung Raya	1	4	-	17
Bukit Kerman	1	7	2	10
Batang Merangin	-	3	-	9
Keliling Danau	2	5	2	10
Danau Kerinci Barat			2	8
Danau Kerinci	2	6	3	13
Tanah Cogok			-	10
Sitinjau Laut	2	9	1	10
Air Hangat	-	-	1	24
Air Hangat Timur	3	11	4	18
Depati VII	7	17	5	18
Air Hangat Barat	1	1	2	16
Gunung Kerinci	11	5	1	15
Siulak	-	19	2	19
Siulak Mukai	-	1	1	17
Kayu Aro	11	12	3	20
Gunung Tujuh	-	2	-	11
Kayu Aro Barat	9	23	4	26
Kerinci	50	125	30	291

Catatan/Note: ...

Sumber/Source: Pengadilan Agama Kabupaten Kerinci/ Religion Court Of Kerinci Regency

Tabel
Table 4.3.8**Jumlah Perkara yang Diterima dan Diputuskan Menurut Bulan di Pengadilan Agama Sungai Penuh, 2020**
Number of Criminal Resolved and Accepted by Month in Sungai Penuh Religions Court Office, 2020

Bulan <i>Month</i>	Permohonan <i>Applications</i>	Perkara Diterima <i>Case Accepted</i>	
		Gugatan <i>Suing</i>	Jumlah <i>Total</i>
(1)	(2)	(3)	(4)
Januari	5	27	32
Februari	1	19	20
Maret	4	21	25
April	3	20	23
Mei	1	34	35
Juni	6	36	42
Juli	2	38	40
Agustus	2	17	29
September	1	22	23
Oktober	3	11	14
November	2	20	22
Desember	-	6	6
Jumlah	30	271	301

Lanjutan Tabel/Continued Table 4.3.8

Bulan Month	Perkara Diputuskan Case Solved			Dicabut Canceled
	Permohonan Applications	Gugatan Suing	Jumlah Total	
(1)	(2)	(3)	(4)	(5)
Januari	-	18	18	-
Februari	4	31	35	-
Maret	2	34	36	1
April	2	25	29	-
Mei	1	19	20	-
Juni	-	15	15	1
Juli	3	23	26	1
Agustus	2	24	26	-
September	2	13	15	1
Oktober	6	22	28	-
November	5	25	32	1
Desember	3	22	25	-
Jumlah	30	271	301	5

Catatan/Note: ...

Sumber/Source: Pengadilan Agama Kabupaten Kerinci/ Religion Court Of Kerinci Regency

4.4 HUKUM/LAW

Tabel
Table 4.4.1

Jumlah Perkara dan Terdakwa yang Masuk dan yang Diputuskan Menurut Bulan pada Pengadilan Negeri Sungai Penuh, 2020
Number of Criminal Cases and Defendant that Disposed and Decided by Month in Sungai Penuh District Court, 2020

Bulan <i>Month</i>	Sisa Bulan Lalu <i>Remains</i>		Diputuskan <i>Decided</i>	
	Perkara <i>Criminal Case</i>	Terdakwa <i>Defendant</i>	Perkara <i>Criminal Case</i>	Terdakwa <i>Defendant</i>
(1)	(2)	(3)	(4)	(5)
Sisa tahun lalu				
Januari	14	16	7	7
Februari	21	25	10	11
Maret	1	34	15	21
April	15	22	12	19
Mei	18	25	18	25
Juni	10	11	8	9
Juli	15	16	2	2
Agustus	31	32	6	6
September	31	32	16	17
Oktober	19	20	14	14
November	21	26	6	8
Desember	17	20	15	18
Jumlah	233	279	129	157

Catatan/Note: ...

Sumber/Source: Pengadilan Negeri Sungai Penuh / District Court of Sungai Penuh

Tabel
Table 4.4.2

**Jumlah Terdakwa dalam Perkara Pidana Kejahatan yang
Diajukan ke Sidang Pengadilan Menurut Jenis Hukuman
dan Bulan di Kabupaten Kerinci, 2020**
*Number of Defendant in Criminal Cases Proposed to Court
of Justice by Kind of Penalzation and Month in Kerinci
Regency, 2020*

Bulan	Mati / Seumur Hidup	Penjara	Dibebaskan	Bersyarat/ Percobaan	Denda
Mount	Dead	Prison	Free	Conditional	Fine
(1)	(2)	(3)	(4)	(5)	(6)
Januari	-	7	-	-	-
Februari	-	10	-	-	-
Maret	-	15	-	-	-
April	-	12	-	-	-
Mei	-	18	-	-	-
Juni	-	8	-	-	-
Juli	-	2	-	-	-
Agustus	-	6	-	-	-
September	-	16	-	-	-
Oktober	-	13	-	-	1
November	-	6	-	-	-
Desember	-	15	-	-	-
Jumlah	-	129	-	-	1

Catatan/Note: ...

Sumber/Source: Pengadilan Negeri Sungai Penuh / District Court of Sungai Penuh

Tabel
Table 4.4.3

**Jumlah Terdakwa dalam Perkara Putusan Pidana
Kejahatan Menurut Jenis Kelamin dan Bulan di
Kabupaten Kerinci, 2020**
*Number of Defendant in Criminal Cases Processed by Sex
and Month in Kerinci Regency, 2020*

Bulan Mount	Jumlah Perkara Number of Cases	Terdakwa Defendant		
		Laki-laki Male	Perempuan Female	Jumlah Total
(1)	(2)	(3)	(4)	(4)
Januari	14	15	1	16
Februari	10	14	6	20
Maret	9	9	-	9
April	15	22	-	22
Mei	10	11	-	11
Juni	13	14	-	14
Juli	18	18	-	18
Agustus	6	6	-	6
September	4	5	-	5
Oktober	16	17	4	21
November	2	1	1	2
Desember	9	9	2	11
Jumlah	126	141	14	155

Catatan/Note: ...

Sumber/Source: Pengadilan Negeri Sungai Penuh / District Court of Sungai Penuh

Tabel
Table 4.4.4**Jumlah Perkara Pidana Umum yang Dapat Diselesaikan
di Kejaksaan Negeri Sungai Penuh, 2020**
**Number of General Criminal Case that was Solved in Sungai
Penuh District, 2020**

Bulan Mount	Jumlah Perkara Number of Cases	Kabupaten Kerinci		Kota Sungai Penuh	
		Laki-laki Male	Perempuan Female	Laki-laki Male	Perempuan Female
(1)	(2)	(3)	(4)	(5)	(6)
Narkotik / Psikoterapi	47	28	-	23	4
Penadahan (Pasal 480)	3	2	-	1	-
Pencurian biasa (Pasal 362)	7	5	2	1	-
Penganiayaan (Pasal 351)	8	4	-	3	-
Pencurian dalam keadaan memberatkan (Pasal 363)	26	24	-	5	-
Pencurian dengan kekerasan/ Perampokan (Pasal 365)	-	-	-	-	-
Pemalsuan Surat	-	-	-	-	-
Penggelapan (372)	5	3	-	2	-
Perjudian (303)	4	3	-	1	-
Pengeroyokan (170)	6	5	-	1	-
UU Kesehatan 36 Tahun 2009	13	9	-	4	-
Perlindungan Anak UU No 35 Tahun 2014	-	-	-	-	-
UU No 18 Tahun 2013	4	111	-	1	-
Kehutanan	2	2			
Jumlah	125	196	2	42	4

Catatan/Note: ...

Sumber/Source: Kejaksaan Negeri Sungai Penuh / District Attorney of Sungai Penuh

Tabel
Table 4.4.5

**Jumlah Tindak Pidana Kejahatan yang Dilaporkan/
Diproses di Kepolisian Resort Kerinci, 2020**

***Number of Criminal Cases Processed by Police Resort
Kerinci, 2020***

Bulan <i>Mount</i>	Kejahatan <i>Crime</i>	
	Dilaporkan <i>Reported</i>	Diselesaikan <i>Finished</i>
(1)	(2)	(3)
Januari	47	29
Februari	31	16
Maret	41	32
April	29	15
Mei	37	23
Juni	35	33
Juli	23	24
Agustus	27	26
September	39	28
Oktober	31	23
November	23	26
Desember	26	19
Jumlah	389	294

Catatan/Note: ...

Sumber/Source: Kepolisian Resort Kerinci / Kerinci Police Resort

Tabel 4.4.6 **Jumlah Tahanan Dalam Proses Pemeriksaan di Kepolisian Resort Kerinci, 2020**
Table **Number of Police Prisoners in Police Resort Kerinci, 2020**

Bulan Mount	Dewana / Adult		Anak-anak / Child		Jumlah Total
	Laki-laki Male	Perempuan Female	Laki-laki Male	Perempuan Female	
(1)	(2)	(3)	(4)	(5)	(6)
Januari
Februari
Maret
April
Mei
Juni
Juli
Agustus
September
Oktober
November
Desember
Jumlah

Catatan/Note: ...

Sumber/Source: Kepolisian Resort Kerinci / Kerinci Police Resort

Tabel
Table 4.4.7

Jumlah Pelanggaran Lalu Lintas dan Denda Pelanggaran Menurut Bulan di Kepolisian Resort Kerinci, 2020

Number of Traffic Violation and Fine by Month in Police Resort Kerinci, 2020

Bulan Month	Jumlah Pelanggaran Traffic Violation	Denda Pelanggaran Lalu Lintas (Rp) Fine
(1)	(2)	(3)
Januari	326	29 340 000,-
Februari	456	41 040 000,-
Maret	253	22 770 000,-
April	3	270 000,-
Mei	-	-
Juni	15	1 350 000,-
Juli	187	16 830 000,-
Agustus	103	9 270 000,-
September	36	2 700 000,-
Oktober	42	3 780 000,-
November	2	180 000,-
Desember	70	6 300 000,-
Jumlah	1 487	133 830 000,-

Catatan/Note: ...

Sumber/Source: Kepolisian Resort Kerinci /Kerinci Police Resort

Tabel 4.4.8 Jumlah Narapidana Menurut Bulan di Kabupaten Kerinci, 2020
Table 4.4.8 Number of Prisoners by Month in Kerinci Regency, 2020

Bulan Month	Dewana / Adult		Anak-anak / Child		Jumlah / Total	
	Laki-laki Male	Perempuan Female	Laki-laki Male	Perempuan Female	Laki-laki Male	Perempuan Female
(1)	(2)	(3)	(4)	(5)	(6)	(7)
Januari	108	-	2	-	108	-
Februari	102	-	2	-	104	-
Maret	115	5	2	-	117	5
April	94	-	-	-	96	-
Mei	101	-	3	-	104	-
Juni	106	-	2	-	108	-
Juli	111	-	2	-	13	-
Agustus	100	-	1	-	101	-
September	112	1	2	-	114	1
Oktober	116	-	2	-	118	4
November	118	-	3	-	121	-
Desember	119	2	3	-	122	2
Jumlah	1.302	8	26	-	1.326	12

Catatan/Note: ...

Sumber/Source: Rumah Tahanan Negara Klas II B Sungai Penuh/Rehabilitation Institution of Sungai Penuh

4.5 ADMINISTRASI/ADMINISTRATION

Tabel 4.5.1 Jumlah Penerbitan Akte Kelahiran Menurut Bulan di Kabupaten Kerinci Tahun 2016 - 2020
Number of Birth Letter Issued by Month in Kerinci Regency 2016-2020

Bulan Month	2016	2017	2018	2019	2020
(1)	(2)	(3)	(4)	(5)	(6)
Januari	563	658	687	736	441
Februari	676	533	1 015	894	280
Maret	538	740	751	561	427
April	480	763	680	678	298
Mei	305	456	528	429	168
Juni	436	423	637	546	680
Juli	380	512	1 019	947	537
Agustus	859	666	1 172	905	648
September	725	834	1 052	978	675
Oktober	1 101	1 271	1 143	937	419
November	615	1 172	1 123	1 283	361
Desember	516	822	810	641	272
Jumlah	7 742	8 850	10 581	9 535	5 206

Catatan/Note: ...

Sumber/Source: Kantor Catatan Sipil Kabupaten Kerinci/Civil Administration Office of Kerinci Regency

Tabel
Table 4.5.2**Jumlah Penerbitan Akte Kelahiran Menurut Kecamatan di Kabupaten Kerinci Tahun 2016 - 2020**
Number of Birth Letter Issued by Sub District in Kerinci Regency 2016-2020

Kecamatan Sub District	2016	2017	2018	2019	2020
(1)	(2)	(3)	(4)	(5)	(6)
Gunung Raya	246	272	372	336	202
Bukit Kerman	399	456	557	604	320
Batang Merangin	369	361	578	503	307
Keliling Danau	700	784	849	750	231
Danau Kerinci Barat	-	-	-	-	-
Danau Kerinci	683	704	830	745	307
Tanah Cogok	-	-	-	-	-
Sitinjau Laut	434	497	622	487	211
Air Hangat	380	403	500	395	341
Air Hangat Timur	580	567	706	716	481
Depati Tujuh	499	489	598	512	427
Air Hangat Barat	290	298	601	375	392
Gunung Kerinci	396	433	593	549	484
Siulak	806	771	915	875	330
Siulak Mukai	341	397	537	489	258
Kayu Aro	536	671	807	768	387
Gunung Tujuh	457	608	660	571	269
Kayu Aro Barat	499	652	743	757	236
Luar Domisili	127	487	113	103	23
Jumlah	7 742	8 850	10 581	9 535	5 206

Catatan/Note: ...

Sumber/Source: Kantor Catatan Sipil Kabupaten Kerinci/Civil Administration Office of Kerinci Regency

Tabel
Table 4.5.3**Jumlah Penerbitan Akte Nikah (Non Muslim) Menurut Bulan di Kabupaten Kerinci Tahun 2016 - 2020**
Number of Marriage Letter Issued (Non Moslem) by Month in Kerinci Regency 2016-2020

Bulan Month	2016	2017	2018	2019	2020
(1)	(2)	(3)	(4)	(5)	(6)
Januari	-	1	1	1	-
Februari	-	-	-	-	-
Maret	-	-	-	-	-
April	-	-	-	-	-
Mei	-	-	-	-	-
Juni	-	-	-	-	-
Juli	-	-	-	-	-
Agustus	-	-	-	-	2
September	-	-	-	-	-
Oktober	-	-	-	-	1
November	-	-	-	-	-
Desember	1	-	-	-	1
Jumlah	1	1	1	1	4

Catatan/Note: ...

Sumber/Source: Kantor Catatan Sipil Kabupaten Kerinci/Civil Administration Office of Kerinci Regency

Tabel 4.5.4 **Jumlah Kartu Tanda Penduduk yang Diterbitkan Menurut Bulan di Kabupaten Kerinci Tahun 2016 - 2020**
Table **Number of Identity Card Issued by Month in Kerinci Regency 2016-2020**

Bulan Month	2016	2017	2018	2019	2020
(1)	(2)	(3)	(4)	(5)	(6)
Januari	1 177	74	1 822	1 075	837
Februari	1 576	47	3 781	2 779	297
Maret	950	56	3 730	3 983	1 669
April	1 290	185	3 765	3 542	952
Mei	1 472	850	7 152	356	976
Juni	1 320	635	2 162	80	3 220
Juli	983	2 854	2 296	1 521	3 681
Agustus	1 804	2 911	3 114	1 894	2 204
September	2 561	1 278	1 471	751	2 204
Oktober	2 136	3 942	3 403	448	2 476
November	926	3 382	1 590	878	2 637
Desember	109	1 134	2 244	1 042	1 808
Jumlah	16 304	17 348	36 530	18 349	22 961

Catatan/Note: ...

Sumber/Source: Kantor Catatan Sipil Kabupaten Kerinci/Civil Administration Office of Kerinci Regency

Tabel
Table 4.5.5**Jumlah Kartu Tanda Penduduk yang Diterbitkan Menurut Kecamatan di Kabupaten Kerinci Tahun 2017 - 2020**
Number of Identity Card Issued by Sub District in Kerinci Regency 2017-2020

Bulan Month	2017	2018	2019	2020
(1)	(2)	(3)	(4)	(5)
Gunung Raya	526	995	528	783
Bukit Kerman	706	2 374	1 024	-97
Batang Merangin	658	1 505	1 398	-274
Keliling Danau	1 497	3 844	1 520	1 040
Danau Kerinci Barat	-	-	-	3 507
Danau Kerinci	1 192	2 911	1 219	945
Tanah Cokok	-	-	-	4 843
Sitinjau Laut	1 091	2 327	816	949
Air Hangat	1 060	1 804	699	-2 493
Air Hangat Timur	1 612	3 314	1 617	2 038
Depati Tujuh	1 278	2 513	1 120	1 932
Air Hangat Barat	922	1 795	689	1 029
Gunung Kerinci	1 106	1 959	1 000	1 942
Siulak	1 844	3 064	1 605	1 776
Siulak Mukai	733	1 625	715	1 064
Kayu Aro	1 175	2 133	1 612	1 659
Gunung Tujuh	1 044	2 042	902	1 381
Kayu Aro Barat	1 104	2 324	1 885	937
Jumlah	17 548	36 529	18 349	22 961

Catatan/Note: ...

Sumber/Source: Kantor Catatan Sipil Kabupaten Kerinci/Civil Administration Office of Kerinci Regency

Tabel 4.5.6 **Jumlah Dokumen Perizinan dan Non Perizinan yang Dikeluarkan di Kabupaten Kerinci, 2020**
Table **Number of License Issued in Kerinci Regency, 2020**

Jenis Perizinan <i>Kind of License</i>	Jumlah <i>Total</i>
(1)	(2)
Surat Izin Tempat Usaha (SITU)	-
Surat Izin Usaha Perdagangan (SIUP)	90
Surat Izin Tanda Daftar Perusahaan (TDP)	-
Surat Izin Tanda Daftar Gudang (TDG)	15
Surat Izin Tanda Daftar Industri (TDI)	5
Surat Izin Gangguan (HO)	-
Surat Izin Mendirikan Bangunan (IMB)	68
Surat Izin Usaha Jasa Konstruksi (SIUJK)	22
Surat Izin Praktek Dokter	12
Surat Izin Mendirikan Toko Obat	1
Surat Izin Pendirian Lembaga Pendidikan Nonformal	30
Surat Izin Mendirikan PAUD	32
Surat Izin Usaha Kepariwisataaan (SIUK)	2
Surat Izin Usaha Angkutan	13
Surat Izin Pengawasan Mobil Angkutan Umum	-
Surat Izin PMDN/PMA	-
Jumlah	290

Catatan/Note: ...

Sumber/Source: Kantor Badan Penanaman Modal dan Pelayanan Perizinan Kab. Kerinci/*Investment and License Office of Kerinci Regency*

4.6 PENELITIAN/RESEARCH

Tabel 4.6.1 Jumlah Peneliti Lokal Menurut Bulan di Kabupaten Kerinci Tahun 2016 - 2020
Number of Local Researcher by Month in Kerinci Regency 2016-2020

Bulan Month	Jumlah Peneliti (Orang) Number of Researcher				
	2016	2017	2018	2019	2020
(1)	(2)	(3)	(4)	(5)	(6)
Januari	32	84	20	53	67
Februari	51	21	29	43	71
Maret	65	41	76	42	43
April	43	24	36	40	19
Mei	25	27	52	36	10
Juni	38	17	33	29	44
Juli	30	66	120	47	92
Agustus	101	49	76	52	78
September	72	67	9	40	72
Oktober	73	49	56	126	64
November	71	40	17	60	54
Desember	31	22	54	41	55
Jumlah	619	507	578	609	669

Catatan/Note: ...

Sumber/Source: Badan Kesbangpol dan Linmas Kabupaten Kerinci/Nation, Politic Unity and Community Protection Office of Kerinci Regency

Tabel 4.6.2 **Jumlah Penelitian Asing Menurut Negara Asal di Kabupaten Kerinci Tahun 2016 - 2020**
Table **Number of Foreign Researcher by Country of Origin in Kerinci Regency 2016-2020**

Bulan <i>Month</i>	Jumlah Peneliti (Orang) <i>Number of Researcher</i>				
	2016	2017	2018	2019	2020
(1)	(2)	(3)	(4)	(5)	(6)
Australia	-	-	-	-	-
Amerika Serikat	1	-	-	-	-
Inggris	-	1	-	-	-
Swiss	-	-	-	-	-
Singapura	-	1	-	-	-
Perancis	-	1	-	-	-
Jumlah	1	3	-	-	-

Catatan/Note: ...

Sumber/Source: Badan Kesbangpol dan Linmas Kabupaten Kerinci/Nation, Politic Unity and Community Protection Office of Kerinci Regency

4.7 KELUARGA BERENCANA/BIRTH CONTROL

Tabel 4.7.1 Jumlah Pasangan Usia Subur dan Peserta KB Aktif di Kabupaten Kerinci, 2020
Number of Fertile Couple Age and Active Birth Control Acceptor in Kerinci Regency, 2020

Kecamatan Sub District	Pasangan Usia Subur Fertile Couple Age	Peserta KB Aktif Active Birth Control Acceptor
(1)	(2)	(3)
Gunung Raya	2 099	61
Bukit Kerman	1 582	68
Batang Merangin	2 066	137
Keliling Danau	3 313	1 398
Danau Kerinci Barat	-	-
Danau Kerinci	2 798	193
Tanah Cogok	-	-
Sitinjau Laut	5 430	155
Air Hangat	2 482	266
Air Hangat Timur	5 331	303
Depati Tujuh	4 059	90
Air Hangat Barat	2 659	142
Gunung Kerinci	2 935	327
Siulak	5 032	353
Siulak Mukai	1 081	168
Kayu Aro	4 861	537
Gunung Tujuh	3 893	380
Kayu Aro Barat	3 571	144
Jumlah	53 192	4 722

Catatan/Note: ...

Sumber/Source: Badan Pemberdayaan Masyarakat, Pemerintahan Desa, Pemberdayaan Perempuan & KB/Community Development, Women & Birth Control Office of Kerinci Regency

Tabel 4.7.2 Jumlah Peserta KB Aktif Menurut Jenis Kontrasepsi yang Digunakan di Kabupaten Kerinci, 2020
Number of Active Birth Control Acceptor by Type of Contraceptive Used in Kerinci Regency, 2020

Kecamatan Sub District	IUD	Implan	MOP	MOW
(1)	(2)	(3)	(4)	(5)
Gunung Raya	104	124	3	2
Bukit Kerman	-	15	-	-
Batang Merangin	395	233	5	2
Keliling Danau	148	167	-	20
Danau Kerinci Barat	-	-	-	-
Danau Kerinci	20	137	1	8
Tanah Cogok	-	-	-	-
Sitinjau Laut	202	729	6	8
Air Hangat	187	586	-	5
Air Hangat Timur	401	678	-	18
Depati Tujuh	83	227	2	32
Air Hangat Barat	47	109	-	-
Gunung Kerinci	310	476	-	5
Siulak	98	567	-	-
Siulak Mukai	25	20	-	5
Kayu Aro	526	711	1	113
Gunung Tujuh	88	221	-	8
Kayu Aro Barat	16	90	-	-
Jumlah	2 650	5 090	18	226

Lanjutan Tabel/*Continued Table* 4.7.2

Kecamatan Sub District	Suntik	Pil	Kondom	Jumlah
(1)	(2)	(3)	(4)	(5)
Gunung Raya	776	260	8	1 277
Bukit Kerman	214	98	-	327
Batang Merangin	750	470	77	1 932
Keliling Danau	1 165	1 612	25	3 137
Danau Kerinci Barat	-	-	-	-
Danau Kerinci	1 028	1 012	30	2 236
Tanah Cogok	-	-	-	-
Sitinjau Laut	1 302	1 110	207	3 564
Air Hangat	909	321	1	2 009
Air Hangat Timur	967	2 230	210	4 504
Depati Tujuh	2 006	1 372	10	3 732
Air Hangat Barat	446	131	6	739
Gunung Kerinci	993	895	3	2 682
Siulak	2 334	1 112	3	4 114
Siulak Mukai	518	320	30	918
Kayu Aro	1 381	1 014	72	3 818
Gunung Tujuh	2 007	3 128	87	5 539
Kayu Aro Barat	2 735	536	77	77
Jumlah	19 531	15 621	846	40 605

Catatan/Note: ...

Sumber/Source: Badan Pemberdayaan Masyarakat, Pemerintahan Desa, Pemberdayaan Perempuan & KB/Community Development, Women & Birth Control Office of Kerinci Regency

BAB

Chapter

05

PERTANIAN, KEHUTANAN, PETERNAKAN, DAN PERIKANAN

AGRICULTURE, FORESTRY, LIVESTOCK,
AND FISHERY

Luas Panen dan Produksi Tanaman Sayuran

Harvested Area and Production of Vegetables

2020



KENTANG

Potato



Luas Panen
Harvested Area

3.483 ha

Produksi
Production

638.621 kw
qui

CABAI

Chili

Luas Panen
Harvested Area

3.594 ha

Produksi
Production

469.142 kw
qui



BAWANG MERAH

Shallot



Luas Panen
Harvested Area

1.631 ha

Produksi
Production

114.116 kw
qui

PENJELASAN TEKNIS**TECHNICAL NOTES**

1. Data pokok tanaman pangan yang dikumpulkan adalah luas panen dan produktivitas (hasil per hektar). Produksi tanaman pangan merupakan hasil perkalian antara luas panen dengan produktivitas. Pengumpulan data luas panen dilakukan setiap bulan dengan pendekatan area kecamatan di seluruh wilayah Indonesia. Pengumpulan data produktivitas dilakukan melalui pengukuran langsung pada plot ubinan berukuran 2½ m x 2½ m. Pengumpulan data produktivitas dilakukan setiap subround (empat bulanan) pada waktu panen petani.
2. Data produksi padi dan palawija yang disajikan adalah dalam kualitas: gabah kering giling (padi), pipilan kering (jagung), biji kering (kedelai dan kacang tanah), dan umbi basah (ubi kayu dan ubi jalar).
3. Tanaman sayuran semusim adalah tanaman sumber vitamin, garam mineral dan lain-lain yang dikonsumsi dari bagian tanaman yang berupa daun, bunga, buah, dan umbinya, yang berumur kurang dari satu tahun.
4. Tanaman buah-buahan semusim adalah tanaman sumber vitamin, garam mineral, dan lain-lain yang dikonsumsi dari bagian tanaman yang berupa buah, berumur kurang dari satu tahun, tidak

1. *The main food crops data collected consists of harvested area and productivity (yield per hectare). Food crops production is generated by harvested area multiplied by productivity. The harvested area data is collected every month using sub district area approach in all sub district in Indonesia. The productivity data collection is conducted by a direct measurement in 2½m x 2½m crop cutting plot. The productivity measurement is conducted in every subround (four monthly) at the time when farmers are harvesting their crops.*
2. *Production of paddy and secondary crops data are presented in the form of: dry unhusked rice (paddy), dry loose maize (maize), dry shells crops (soybeans and peanuts), and fresh roots (cassava and sweet potatoes).*
3. *Seasonal vegetable plants are plants which are the sources of vitamin, mineral salt, etc, consumed from the part of the plant in the form of leaf, flower, fruit, and root with the age of less than one year.*
4. *Seasonal fruit plants are plants which are the sources of vitamin, mineral salt, etc, consumed from the part of the plant in the form of fruits. These plants are creeps with the age of less than one year.*
5. *Annual fruit and vegetable plants Annual fruit plants are plants which are the sources of vitamin,*

- berbentuk pohon/rumpuntetapi menjalar dan berbatang lunak.
5. Tanaman buah-buahan tahunan adalah tanaman sumber vitamin, garam mineral, dan lain-lain yang dikonsumsi dari bagian tanaman yang berupa buah dan merupakan tanaman tahunan.
 6. Tanaman sayuran tahunan adalah tanaman sumber vitamin, garam mineral, dan lain-lain yang dikonsumsi dari bagian tanaman yang berupa daun dan atau buah yang berumur lebih dari satu tahun.
 7. Tanaman biofarmaka adalah tanaman yang bermanfaat untuk obat-obatan, kosmetik, dan kesehatan yang dikonsumsi atau digunakan dari bagian-bagian tanaman seperti daun, batang, buah, umbi (rimpang) ataupun akar.
 8. Tanaman hias adalah tanaman yang mempunyai nilai keindahan baik bentuk, warna daun, tajuk maupun bunganya, sering digunakan untuk penghias pekarangan dan lain sebagainya.
 9. Luas panen tanaman hortikultura adalah luas tanaman sayuran, buah-buahan, biofarmaka, dan tanaman hias yang diambil hasilnya/dipanen pada periode pelaporan.
 10. Luas panen untuk tanaman sayuran adalah luas tanaman yang dipanen sekaligus/habis/dibongkar dan luas tanaman yang dipanen.
- contained mineral salt, etc, consumed from the part of plant in the form of fruit and more than one year of age.*
6. *Annual vegetable plants are plants which are the sources of vitamin, contained mineral salt, etc, consumed from the part of the plant in the form of vegetable and more than one year of age.*
 7. *Medicinal plants are plants which are useful for medicine. It is consumed from part of the plant such as leaf, flower, fruit, tuber, and root.*
 8. *Ornamental plants are plants which have a beauty value, either in shape, colour of leaf or crown of flower, and they are often used as a yard decorator.*
 9. *Harvested area of horticulture is area which vegetable, fruit, medicinal and ornamental plant of crop harvested during the period of report.*
 10. *Harvested area of vegetables is area of entirely plant harvested/demolished and plant harvested several times/undemolished.*

ULASAN

Kecamatan dengan luas panen tanaman sayuran terbanyak di Kabupaten Kerinci adalah Kayu Aro, Gunung Tujuh dan Kayu Aro Barat. Produksi bawang merah dan kubis terbanyak ada di Kecamatan Kayu Aro. Sedangkan produksi cabai dan tomat terbanyak ada di Kecamatan Gunung Tujuh dan produksi kentang terbanyak ada di Kecamatan Kayu Aro Barat. Kentang masih menjadi produk unggulan Kabupaten Kerinci dengan total produksi mencapai 638,62 ton selama tahun 2020.

Tanaman biofarmaka masih didominasi jahe, lengkuas dan kunyit dengan pusat produksi di Kecamatan Bukit Kerman dan Kecamatan Gunung Kerinci. Sedangkan tanaman hias belum diproduksi secara masif di Kabupaten Kerinci sehingga tidak dapat dilaporkan luas panen dan produksinya. Tanaman buah-buahan dengan produksi tertinggi di Kabupaten Kerinci adalah jeruk dan pisang, dengan pusat produksi di Kecamatan Keliling Danau.

Kopi merupakan salah satu komoditi perkebunan andalan Kabupaten Kerinci. Pada tahun 2020, luas panen mencapai 9.124 hektar, bertambah 502 hektar dari luas panen pada tahun sebelumnya. Total produksi kopi pada tahun 2020 sebanyak 4.232 ton.

DESCRIPTION

The districts with the most harvested vegetables in Kerinci Regency are Kayu Aro, Gunung Tujuh and Kayu Aro Barat. The highest production of shallots, cabbage and cabbage is in Kayu Aro Subdistrict. While the highest production of chili is in the Subdistrict of Gunung Tujuh and the highest production of potatoes is in Kayu Aro Barat Subdistrict. Potatoes are still the superior product of Kerinci Regency with total production reaching 638,62 tons during 2020.

Biopharmaca plants are still dominated by ginger, galangal and turmeric with production centers in Bukit Kerman Subdistrict and Gunung Kerinci Subdistrict. While ornamental plants have not been produced massively in Kerinci Regency so that harvest and production areas cannot be reported. Fruit plants with the highest production in Kerinci Regency are oranges and bananas, with a production center in Keliling Danau Subdistrict.

Coffee is one of the mainstay plantation commodities in Kerinci Regency. In 2020, the harvested area will reach 9.124 hectares, an increase of 502 hectares from the previous year's harvested area. Total coffee production in 2020 is 4,232 tons.

5.1 HORTIKULTURA HORTICULTURE

Tabel 5.1.1 Luas Panen Tanaman Sayuran Menurut Kecamatan dan Jenis Tanaman (ha), 2019 dan 2020
Harvested Area of Vegetables by Subdistrict and Kind of Plant (ha), 2019 and 2020

Kecamatan Subdistrict	Bawang Merah/Shallot		Cabai/Chili/Big Chili		Cabai Rawit/ Chili/Cayenne Pepper	
	2019	2020	2019	2020	2019	2020
(1)	(2)	(3)	(4)	(5)	(6)	(7)
Gunung Raya	12	12	187	144	93	80
Bukit Kerman	131	114	196	172	212	202
Batang Merangin	7	7	74	129	147	174
Keliling Danau	18	20	55	38	62	55
Danau Kerinci Barat	-	-	-	-	-	-
Danau Kerinci	22	20	32	44	38	50
Tanah Cokok	-	-	-	-	-	-
Sitinjau Laut	-	-	13	23	6	23
Air Hangat	-	-	5	3	4	2
Air Hangat Timur	-	9	16	16	10	20
Depati VII	14	16	12	15	12	8
Air Hangat Barat	3	5	3	5	-	-
Gunung Kerinci	39	34	152	216	17	50
Siulak	33	27	42	42	7	10
Siulak Mukai	49	16	25	23	24	19
Kayu Aro	901	1 130	1 012	926	-	-
Gunung Tujuh	120	129	958	648	-	-
Kayu Aro Barat	72	92	1 198	457	-	-
Kerinci	1 421	1 631	3 980	2 901	632	693

Lanjutan Tabel/*Continued Table 5.1.1*

Kecamatan Subdistrict	Kentang/Potato		Kubis/Cabbage		Tomat/Tomato	
	2019	2020	2019	2020	2019	2020
(1)	(8)	(9)	(10)	(11)	(12)	(13)
Gunung Raya	67	24	-	-	84	73
Bukit Kerman	138	138	-	-	165	151
Batang Merangin	-	-	-	-	29	31
Keliling Danau	-	-	-	-	34	21
Danau Kerinci Barat	-	-	-	-	-	-
Danau Kerinci	-	-	-	-	38	36
Tanah Cogok	-	-	-	-	-	-
Sitinjau Laut	-	-	-	-	-	11
Air Hangat	-	-	-	-	-	-
Air Hangat Timur	13	2	-	-	5	3
Depati VII	8	11	-	-	3	4
Air Hangat Barat	-	-	-	-	-	-
Gunung Kerinci	419	322	-	-	28	38
Siulak	22	21	-	-	16	24
Siulak Mukai	99	40	-	-	-	-
Kayu Aro	1 140	965	989	960	102	46
Gunung Tujuh	2 187	521	234	416	93	163
Kayu Aro Barat	1 629	1 439	116	337	34	37
Kerinci	5 722	3 483	1 339	1 713	631	638

Lanjutan Tabel/*Continued Table 5.1.1*

Kecamatan Subdistrict	Bawang Putih/Garlic		Petsai Chinese Cabbage		Terung/Eggplant	
	2019	2020	2019	2020	2019	2020
(1)	(14)	(15)	(16)	(17)	(18)	(19)
Gunung Raya	-	-	-	-	74	70
Bukit Kerman	2	8	-	-	187	170
Batang Merangin	1	-	-	-	25	31
Keliling Danau	-	5	13	9	38	35
Danau Kerinci Barat	-	-	-	-	-	-
Danau Kerinci	-	-	10	12	27	34
Tanah Cogok	-	-	-	-	-	-
Sitinjau Laut	-	-	-	-	9	14
Air Hangat	-	1	-	-	5	2
Air Hangat Timur	-	-	3	-	8	7
Depati VII	2	1	-	-	13	5
Air Hangat Barat	-	-	-	-	-	-
Gunung Kerinci	2	7	-	-	13	29
Siulak	3	3	-	-	8	15
Siulak Mukai	-	-	-	-	-	-
Kayu Aro	12	33	171	140	36	39
Gunung Tujuh	-	20	48	149	2	2
Kayu Aro Barat	9	13	20	40	13	22
Kerinci	31	91	265	350	458	475

Catatan/Note: ...

Sumber/Source: BPS, Statistik Pertanian Hortikultura SPH-SBS/BPS-Statistics Indonesia, Agricultural Statistic for Horticulture SPH-SBS

Tabel
Table 5.1.2**Produksi Tanaman Sayuran Menurut Kecamatan dan Jenis Tanaman (ton), 2019 dan 2020**
Production of Vegetables by Subdistrict and Kind of Plant (ton), 2019 dan 2020

Kecamatan Subdistrict	Bawang Merah/Shallot		Cabai/Chili/Big Chili		Cabai Rawit/ Chili/Cayenne Pepper	
	2019	2020	2019	2020	2019	2020
(1)	(2)	(3)	(4)	(5)	(6)	(7)
Gunung Raya	455	516	22 664	21 060	12 780	12 157
Bukit Kerman	8 910	7 780	16 530	17 870	29 980	28 020
Batang Merangin	90	1 320	7 425	34 990	10 750	37 867
Keliling Danau	744	1 180	3 599	2 790	2 321	1 815
Danau Kerinci Barat	-	-	-	-	-	-
Danau Kerinci	494	1 600	1 280	4 410	1 496	5 562
Tanah Cogok	-	-	-	-	-	-
Sitinjau Laut	-	-	831	1 028	258	473
Air Hangat	-	-	509	122	204	59
Air Hangat Timur	-	1 080	196	1 535	176	2 279
Depati VII	118	951	435	309	200	143
Air Hangat Barat	62	425	77	254	-	-
Gunung Kerinci	1 890	3 160	15 406	20 320	1 995	5 115
Siulak	4 090	2 925	6 052	4 645	450	1 000
Siulak Mukai	994	411	1 692	2 559	1 716	1 729
Kayu Aro	56 890	73 900	57 330	62 960	-	-
Gunung Tujuh	10 010	9 668	87 380	122 431	-	-
Kayu Aro Barat	6 540	9 200	117 754	75 640	-	-
Kerinci	91 287	114 116	339 160	372 923	62 326	96 219

Lanjutan Tabel/*Continued Table 5.1.2*

Kecamatan Subdistrict	Kentang/Potato		Kubis/Cabbage		Tomat/Tomato	
	2019	2020	2019	2020	2019	2020
(1)	(8)	(9)	(10)	(11)	(12)	(13)
Gunung Raya	2 600	3 760	-	-	14 930	12 295
Bukit Kerman	15 000	16 880	-	-	30 790	28 750
Batang Merangin	-	-	-	-	2 486	6 965
Keliling Danau	-	-	-	-	8 060	4 000
Danau Kerinci Barat	-	-	-	-	-	-
Danau Kerinci	-	-	-	-	1 963	10 580
Tanah Cogok	-	-	-	-	-	-
Sitinjau Laut	-	-	-	-	-	135
Air Hangat	-	-	-	-	-	-
Air Hangat Timur	957	120	-	-	165	660
Depati VII	355	984	-	-	216	925
Air Hangat Barat	-	-	-	-	-	-
Gunung Kerinci	93 560	70 200	-	-	5 910	9 520
Siulak	4 620	4 200	-	-	4 951	4 050
Siulak Mukai	3 447	3 854	-	-	-	-
Kayu Aro	171 000	144 750	235 810	225 360	27 270	13 500
Gunung Tujuh	420 110	107 003	58 752	97 400	9 088	84 576
Kayu Aro Barat	358 340	286 870	37 800	89 800	6 880	11 040
Kerinci	1 069 989	638 621	332 362	412 560	112 709	186 996

Lanjutan Tabel/*Continued Table 5.1.2*

Kecamatan Subdistrict	Bawang Putih/Garlic		Petsai Chinese Cabbage		Terung/Eggplant	
	2019	2020	2019	2020	2019	2020
(1)	(14)	(15)	(16)	(17)	(18)	(19)
Gunung Raya	-	-	-	-	14 520	17 422
Bukit Kerman	60	160	-	-	26 720	21 530
Batang Merangin	2	-	-	-	1 607	5 891
Keliling Danau	-	140	831	482	6 332	4 520
Danau Kerinci Barat	-	-	-	-	-	-
Danau Kerinci	-	-	398	1800	2 060	8 550
Tanah Cogok	-	-	-	-	-	-
Sitinjau Laut	-	-	-	-	270	739
Air Hangat	-	5	-	-	99	27
Air Hangat Timur	-	-	14	-	331	1 084
Depati VII	11	60	-	-	245	25
Air Hangat Barat	-	-	-	-	-	-
Gunung Kerinci	155	653	-	-	2 310	7 867
Siulak	390	300	-	-	413	4 170
Siulak Mukai	-	-	-	-	-	-
Kayu Aro	520	1 900	36 280	28 780	4 320	4 170
Gunung Tujuh	-	310	3 452	29 510	300	200
Kayu Aro Barat	420	480	1 330	4 900	2 400	4 010
Kerinci	1 558	4 008	42 305	65 472	61 927	80 205

Catatan/Note: ...

Sumber/Source: BPS, Statistik Pertanian Hortikultura SPH-SBS/BPS-Statistics Indonesia, Agricultural Statistic for Horticulture SPH-SBS

Tabel
Table 5.1.3**Luas Panen Tanaman Sayuran dan Buah-buahan Semusim Menurut Jenis Tanaman (ha), 2017–2020**
Harvested Area of Seasonal Vegetables and Fruits by Kind of Plant (ha), 2017–2020

Jenis Tanaman Kind of Plants	2017	2018	2019	2020
(1)	(2)	(3)	(4)	(5)
Bawang Daun/ Scallion	234	344	396	383
Bawang Merah/ Shallots	1 351	1 331	1 421	1 631
Bawang Putih/ Garlic	1	16	31	91
Bayam/ Spinach	18	13	13	24
Blewah/ Blewah	-	-	-	-
Buncis/ string bean	204	289	338	362
Cabai Besar/ Chili/Big chili	3 510	4 244	3 980	2 901
Cabai Rawit/ Chili/Cayenne Pepper	1 067	728	632	693
Jamur/ Mushrooms	1	1	-	-
Kacang Merah/ Red Beans	352	381	493	550
Kacang Panjang/ Long Beans	88	206	270	282
Kangkung/ Water Spinach	14	14	13	20
Kembang Kol/ Cauliflower	177	219	214	179
Kentang/ Potato	4 482	4 550	5 722	3 483
Ketimun/ Cucumber	36	44	61	82
Kubis/ Cabbage	1 014	1 265	1 339	1 713
Labu Siam/ Chayote	53	48	79	108
Lobak/ Radish	1	3	2	31
Melon/ Melon	-	-	-	-
Paprika/ Bell Pepper	-	-	-	-
Petsai/Sawi/ Chinese Cabbage/ mustard green	120	195	265	350
Semangka/ Water Melon	1	7	6	22
Stroberi/ Strawberry	-	-	-	-
Terung/ Eggplant	428	381	458	475
Tomat/ Tomato	1 009	628	631	638
Wortel/ Carrot	150	176	226	321

Catatan/Note: ...

Sumber/Source: BPS, Statistik Pertanian Hortikultura SPH-SBS/BPS-Statistics Indonesia, Agricultural Statistic for Horticulture SPH-SBS

Tabel
Table 5.1.4**Produksi Tanaman Sayuran dan Buah-buahan Semusim
Menurut Jenis Tanaman (ton), 2017–2020**
**Production of Seasonal Vegetables and Fruits by Kind of
Plant (ha), 2017–2020**

Jenis Tanaman Kind of Plants	2017	2018	2019	2020
(1)	(2)	(3)	(4)	(5)
Bawang Daun/ Scallion	14 448	25 441	30 178	34 553
Bawang Merah/ Shallots	84 077	89 483	91 287	114 116
Bawang Putih/ Garlic	2	406	1 558	4 008
Bayam/ Spinach	112	122	57	1 621
Blewah/ Blewah	-	-	-	-
Buncis/ string bean	10 862	30 852	42 830	51 730
Cabai Besar/ Chili/Big chili	219 482	251 102	339 160	372 923
Cabai Rawit/ Chili/Cayenne Pepper	45 832	49 897	62 326	96 219
Jamur/ Mushrooms	2	2	-	-
Kacang Merah/ Red Beans	6 147	13 949	15 133	25 717
Kacang Panjang/ Long Beans	4 374	16 602	21 463	26 615
Kangkung/ Water Spinach	118	162	279	1 924
Kembang Kol/ Cauliflower	11 280	16 261	13 461	16 030
Kentang/ Potato	764 774	824 180	1 069 989	638 621
Ketimun/ Cucumber	436	2 721	5 888	19 634
Kubis/ Cabbage	241 904	257 214	332 362	412 560
Labu Siam/ Chayote	3 996	9 704	15 656	75 415
Lobak/ Radish	1	3	70	3 580
Melon/ Melon	-	-	-	-
Paprika/ Bell Pepper	-	-	-	-
Petsai/Sawi/ Chinese Cabbage/ mustard green	20 168	31 634	42 305	65 472
Semangka/ Water Melon	1	359	211	4 882
Stroberi/ Strawberry	-	-	-	-
Terung/ Eggplant	57 945	53 128	61 927	80 205
Tomat/ Tomato	229 138	107 258	112 709	186 996
Wortel/ Carrot	23 635	26 005	38 820	62 860

Catatan/Note: ...

Sumber/Source: BPS, Statistik Pertanian Hortikultura SPH-SBS/BPS-Statistics Indonesia, Agricultural Statistic for Horticulture SPH-SBS

Tabel
Table 5.1.5

Luas Panen Tanaman Biofarmaka Menurut Kecamatan dan Jenis Tanaman (m²), 2019 dan 2020
Harvested Area of Medicinal Plants by Subdistrict and Kind of Plant (m²), 2019 and 2020

Kecamatan Subdistrict	Jahe/Ginger		Laos/Lengkuas/Galanga		Kunyit/Turmeric	
	2019	2020	2019	2020	2019	2020
(1)	(2)	(3)	(4)	(5)	(6)	(7)
Gunung Raya	5 000	13 000	550	500	650	700
Bukit Kerman	67 700	164 700	10 700	13 200	15 600	18 300
Batang Merangin	6	252	2	-	-	-
Keliling Danau	13 725	14 850	14 632	12 392	9 300	13 350
Danau Kerinci Barat	-	-	-	-	-	-
Danau Kerinci	-	-	-	-	-	-
Tanah Cogok	-	-	-	-	-	-
Sitinjau Laut	-	37 850	-	30 400	-	14 100
Air Hangat	95	45	50	35	80	55
Air Hangat Timur	-	170	-	160	-	364
Depati VII	422	275	271	375	120	110
Air Hangat Barat	-	-	-	-	-	-
Gunung Kerinci	28 000	56 000	1 900	33 600	7 780	27 500
Siulak	-	-	-	-	-	-
Siulak Mukai	500	650	275	350	300	250
Kayu Aro	180	377	168	349	110	270
Gunung Tujuh	-	10	-	6	-	4
Kayu Aro Barat	14	12	12	8	14	9
Kerinci	115 642	288 191	28 560	91 375	33 954	75 012

Lanjutan Tabel/*Continued Table 5.1.5*

Kecamatan Subdistrict	Kencur/ <i>East Indian Galangal</i>		Kapulaga/ <i>Java Cardamom</i>		Temulawak/ <i>Java Turmeric</i>	
	2019	2020	2019	2020	2019	2020
(1)	(8)	(9)	(10)	(11)	(12)	(13)
Gunung Raya	-	200	-	-	-	-
Bukit Kerman	-	-	-	-	-	-
Batang Merangin	-	-	-	-	-	-
Keliling Danau	-	-	-	-	-	-
Danau Kerinci Barat	-	-	-	-	-	-
Danau Kerinci	-	-	-	-	-	-
Tanah Cogok	-	-	-	-	-	-
Sitinjau Laut	-	12 000	-	-	-	40
Air Hangat	25	20	-	-	40	30
Air Hangat Timur	-	122	-	-	-	1
Depati VII	40	55	111	150	68	45
Air Hangat Barat	-	-	-	-	-	-
Gunung Kerinci	90	-	-	-	50	-
Siulak	-	-	-	-	-	-
Siulak Mukai	-	-	-	-	-	-
Kayu Aro	-	-	-	-	4	17
Gunung Tujuh	-	-	-	-	-	-
Kayu Aro Barat	12	8	-	-	6	4
Kerinci	167	12 405	111	150	168	137

Catatan/*Note:* ...Sumber/*Source:* BPS, Statistik Pertanian Hortikultura SPH-TBF/BPS-*Statistics Indonesia, Agricultural Statistic for Horticulture SPH-TBF*

Tabel 5.1.6 **Produksi Tanaman Biofarmaka Menurut Kecamatan dan Jenis Tanaman (kg), 2019 and 2020**
Production of Medicinal Plants by Subdistrict and Kind of Plant (kg) 2019 and 2020

Kecamatan Subdistrict	Jahe/Ginger		Laos/Lengkuas/Galanga		Kunyit/Turmeric	
	2019	2020	2019	2020	2019	2020
(1)	(2)	(3)	(4)	(5)	(6)	(7)
Gunung Raya	11 000	43 750	2 880	1 100	1 850	1100
Bukit Kerman	136 800	418 700	24 200	29 000	41 550	40175
Batang Merangin	30	1 002	2	-	-	-
Keliling Danau	48 355	17 210	61 567	28621	19 663	12 170
Danau Kerinci Barat	-	-	-	-	-	-
Danau Kerinci	-	-	-	-	-	-
Tanah Cogok	-	-	-	-	-	-
Sitinjau Laut	-	84 600	-	63600	-	20 900
Air Hangat	745	460	340	275	515	185
Air Hangat Timur	-	76	-	119	-	181
Depati VII	1 148	1 790	1 320	2740	690	800
Air Hangat Barat	-	-	-	-	-	-
Gunung Kerinci	107 000	174 100	7 500	121008	37 810	72 450
Siulak	-	-	-	-	-	-
Siulak Mukai	2 800	156	130	126	315	108
Kayu Aro	378	2 172	591	2225	201	720
Gunung Tujuh	-	155	-	56	-	31
Kayu Aro Barat	77	63	70	43	101	44
Kerinci	308 333	744 234	98 600	248913	102 695	148 864

Lanjutan Tabel/*Continued Table* 5.1.6

Kecamatan Subdistrict	Kencur/ <i>East Indian Galangal</i>		Kapulaga/ <i>Java Cardamom</i>		Temulawak/ <i>Java Turmeric</i>	
	2019	2020	2019	2020	2019	2020
(1)	(8)	(9)	(10)	(11)	(12)	(13)
Gunung Raya	-	100	-	-	-	-
Bukit Kerman	-	-	-	-	-	-
Batang Merangin	-	-	-	-	-	-
Keliling Danau	-	-	-	-	-	-
Danau Kerinci Barat	-	-	-	-	-	-
Danau Kerinci	-	-	-	-	-	-
Tanah Cogok	-	-	-	-	-	-
Sitinjau Laut	-	28 500	-	-	-	40
Air Hangat	96	50	-	-	180	40
Air Hangat Timur	-	72	-	-	-	8
Depati VII	95	315	275	157	245	50
Air Hangat Barat	-	-	-	-	-	-
Gunung Kerinci	180	-	-	-	150	-
Siulak	-	-	-	-	-	-
Siulak Mukai	-	-	-	-	-	-
Kayu Aro	-	-	-	-	12	91
Gunung Tujuh	-	-	-	-	-	-
Kayu Aro Barat	51	39	-	-	23	14
Kerinci	422	29 076	275	157	610	243

Catatan/*Note*: ...Sumber/*Source*: BPS, Statistik Pertanian Hortikultura SPH-TBF/BPS-*Statistics Indonesia, Agricultural Statistic for Horticulture SPH-TBF*

Tabel 5.1.7 **Luas Panen Tanaman Biofarmaka Menurut Jenis Tanaman (m²), 2017–2020**
Table 5.1.7 **Harvested Area of Medicinal Plants by Kind of Plant (m²), 2017–2020**

Jenis Tanaman Kind of Plants	2017	2018	2019	2020
(1)	(2)	(3)	(4)	(5)
Dlingo/Dringo/ Calamus	-	-	2	11
Jahe/ Ginger	147 584	119 733	115 642	288 191
Kapulaga/ Java Cardamom	60	20	111	150
Keji Beling/ Verbenaceae	-	-	-	167
Kencur/ East Indian Galangal	443	140	167	12 405
Kunyit/ Turmeric	52 181	36 355	33 954	75 012
Laos/Lengkuas/ Galanga	52 032	33 118	28 560	91 375
Lempuyang/ Zingiber Aromaticum	150	70	54	101
Lidah Buaya/ Aloevera	-	6	-	93
Mahkota Dewa/ Phaleria Macrocarpa	-	-	-	58
Mengkudu/Pace/ Indian Mulberry	9	6	4	129
Sambiloto/ King of Bitter	-	-	-	126
Temuireng/ Black Turmeric	11	19	28	35
Temukunci/ Chinese Keys	-	-	-	-
Temulawak/ Java Turmeric	193	101	168	137

Catatan/Note: ...

Sumber/Source: BPS, Statistik Pertanian Hortikultura SPH-TBF/BPS-Statistics Indonesia, Agricultural Statistic for Horticulture SPH-TBF

Tabel
Table 5.1.8**Produksi Tanaman Biofarmaka Menurut Jenis Tanaman
(kg), 2017–2020**
**Production of Medicinal Plants by Kind of Plant (kg),
2017–2020**

Jenis Tanaman <i>Kind of Plants</i>	2017	2018	2019	2020
(1)	(2)	(3)	(4)	(5)
Dlingo/ Sweet Root/Calamus	-	-	6	38
Jahe/ Ginger	325 793	318 045	308 333	744 234
Kapulaga/ Java Cardamon	108	90	275	157
Keji Beling/Kecibeling/ Strobilanthes crispa	-	-	-	68
Kencur/ East Indian Galangal	834	511	422	29 076
Kunyit/ Turmeric	126 872	76 343	102 695	148 864
Laos/Lengkuas/ Galanga	165 884	86 496	98 600	248 913
Lempuyang/ Zingiber Aromaticum	300	95	164	524
Lidah Buaya/ Oliviera	-	6	-	57
Mahkota Dewa/ God's Crown	-	-	-	696
Mengkudu/Pace/ Indian Mulberry	16	6	40	130
Sambiloto/ King of Bitter	-	-	-	117
Temuireng/ Black Turmeric	44	59	120	135
Temukunci/ Chinese Keys	-	-	-	-
Temulawak/ Java Turmeric	332	312	610	243

Catatan/Note: ...

Sumber/Source: BPS, Statistik Pertanian Hortikultura SPH-TBF/BPS-Statistics Indonesia, Agricultural Statistic for Horticulture SPH-TBF

Tabel 5.1.9 Luas Panen Tanaman Hias Menurut Kecamatan dan Jenis Tanaman (m²), 2019 and 2020
Table 5.1.9 Harvested Area of Ornamental Plants by Subdistrict and Kind of Plant (m²), 2019 and 2020

Kecamatan Subdistrict	Anggrek/Orchid		Krisan/Chrysantemum	
	2019	2020	2019	2020
(1)	(2)	(3)	(4)	(5)
Gunung Raya
Bukit Kerman
Batang Merangin
Keliling Danau
Danau Kerinci Barat
Danau Kerinci
Tanah Cogok
Sitinjau Laut
Air Hangat
Air Hangat Timur
Depati VII
Air Hangat Barat
Gunung Kerinci
Siulak
Siulak Mukai
Kayu Aro
Gunung Tujuh
Kayu Aro Barat
Kerinci

Lanjutan Tabel/*Continued Table* 5.1.9

Kecamatan <i>Subdistrict</i>	Mawar/Rose		Sedap Malam/Tuberose	
	2019	2020	2019	2020
(1)	(6)	(7)	(8)	(9)
Gunung Raya
Bukit Kerman
Batang Merangin
Keliling Danau
Danau Kerinci Barat
Danau Kerinci
Tanah Cogok
Sitinjau Laut
Air Hangat
Air Hangat Timur
Depati VII
Air Hangat Barat
Gunung Kerinci
Siulak
Siulak Mukai
Kayu Aro
Gunung Tujuh
Kayu Aro Barat
Kerinci

Catatan/*Note*: ...Sumber/*Source*: BPS, Statistik Pertanian Hortikultura SPH-TH/BPS-*Statistics Indonesia, Agricultural Statistik for Horticulture SPH-TH*

Tabel
Table 5.1.10

**Produksi Tanaman Hias Menurut Kecamatan dan Jenis
Tanaman (tangkai), 2019 and 2020**
*Production of Ornamental Plants by Subdistrict and Kind of
Plant (stalks), 2019 and 2020*

Kecamatan Subdistrict	Anggrek/Orchid		Krisan/Chrysantemum	
	2019	2020	2019	2020
(1)	(2)	(3)	(4)	(5)
Gunung Raya
Bukit Kerman
Batang Merangin
Keliling Danau
Danau Kerinci Barat
Danau Kerinci
Tanah Cogok
Sitinjau Laut
Air Hangat
Air Hangat Timur
Depati VII
Air Hangat Barat
Gunung Kerinci
Siulak
Siulak Mukai
Kayu Aro
Gunung Tujuh
Kayu Aro Barat
Kerinci

Lanjutan Tabel/*Continued Table* 5.1.10

Kecamatan <i>Subdistrict</i>	Mawar/Rose		Sedap Malam/Tuberose	
	2019	2020	2019	2020
(1)	(6)	(7)	(8)	(9)
Gunung Raya
Bukit Kerman
Batang Merangin
Keliling Danau
Danau Kerinci Barat
Danau Kerinci
Tanah Cogok
Sitinjau Laut
Air Hangat
Air Hangat Timur
Depati VII
Air Hangat Barat
Gunung Kerinci
Siulak
Siulak Mukai
Kayu Aro
Gunung Tujuh
Kayu Aro Barat
Kerinci

Catatan/*Note*: ...Sumber/*Source*: BPS, Statistik Pertanian Hortikultura SPH-TH/BPS-Statistics Indonesia, *Agricultural Statistik for Horticulture SPH-TH*

Tabel 5.1.11 **Luas Panen Tanaman Hias Menurut Jenis Tanaman (m²), 2017–2020**
Table 5.1.11 **Harvested Area of Ornamental Plants by Kind of Plant (m²), 2017–2020**

Jenis Tanaman Kind of Plants	2017	2018	2019	2020
(1)	(2)	(3)	(4)	(5)
Adenium (Kamboja Jepang)/ Adenium obesum
Aglaonema/ Chinese evergreens
Anggrek/ Orchid
Anthurium Bunga/ Flamingo Lily Flower
Anthurium Daun/ Laceleaf
Anyelir/ Carnation
Caladium/ Heart of Jesus
Cordyline/ Cordyline
Diffenbachia/ Dumb canes
Dracaena/ Dracaena
Euphorbia/ Spurges
Gladiol/ Gladiol
Herbras/ Gerbera
Krisan/ Chrysantemum
Mawar/ Rose
Melati/ Jasmine
Monstera/ Swiss cheese plant
Pakis/ Fern
Palem/ Palm
Pedang-pedangan/ Sansevieria
Pisang–pisangan/ Heliconia
Philodendron/ Philodendron
Sedap Malam/ Tuberose
Soka/ Ixora

Catatan/Note: ...

Sumber/Source: BPS, Statistik Pertanian Hortikultura SPH-TH/BPS-Statistics Indonesia, Agricultural Statistik for Horticulture SPH-TH

Tabel
Table 5.1.12

**Produksi Tanaman Hias Menurut Jenis Tanaman (tangkai),
2017–2020**
*Production of Ornamental Plants by Kind of Plant (stalks),
2017–2020*

Jenis Tanaman <i>Kind of Plants</i>	2017	2018	2019	2020
(1)	(2)	(3)	(4)	(5)
Adenium (Kamboja Jepang)/ Adenium obesum
Aglaonema/ Chinese evergreens
Anggrek/ Orchid
Anthurium Bunga/ Flamingo Lily Flower
Anthurium Daun/ Laceleaf
Anyelir/ Carnation
Caladium/ Heart of Jesus
Cordyline/ Cordyline
Diffenbachia/ Dumb canes
Dracaena/ Dracaena
Euphorbia/ Spurges
Gladiol/ Gladiol
Herbras/ Gerbera
Krisan/ Chrysantemum
Mawar/ Rose
Melati/ Jasmine
Monstera/ Swiss cheese plant
Pakis/ Fern
Palem/ Palm
Pedang-pedangan/ Sansevieria
Pisang-pisangan/ Heliconia
Philodendron/ Philodendron
Sedap Malam/ Tuberose
Soka/ Ixora

Catatan/Note: ...

Sumber/Source: BPS, Statistik Pertanian Hortikultura SPH-TH/BPS-Statistics Indonesia, *Agricultural Statistik for Horticulture SPH-TH*

Tabel 5.1.13 **Produksi Buah-buahan Menurut Kecamatan dan Jenis Tanaman (ton), 2019 and 2020**
Table 5.1.13 **Production of Fruits by Subdistrict and Kind of Plant (ton), 2019 and 2020**

Kecamatan Subdistrict	Mangga/Mango		Durian/Durian		Jeruk/Orange	
	2019	2020	2019	2020	2019	2020
(1)	(2)	(3)	(4)	(5)	(6)	(7)
Gunung Raya	-	-	1 600	5 000	28 200	57 100
Bukit Kerman	-	-	202	525	23 460	24 074
Batang Merangin	64	-	1 137	777	100	-
Keliling Danau	1 580	1 400	750	6 000	79 302	122 328
Danau Kerinci Barat	-	-	-	-	-	-
Danau Kerinci	4 240	4 450	430	320	500	800
Tanah Cagak	-	-	-	-	-	-
Sitinjau Laut	45	25	3 000	1 060	50	400
Air Hangat	16	14	-	4	-	-
Air Hangat Timur	1 639	3 023	200	1 300	230	3 305
Depati VII	-	-	-	-	185	212
Air Hangat Barat	602	276	88	62	356	968
Gunung Kerinci	-	-	45	375	3 500	1 578
Siulak	127	-	15	-	783	1 481
Siulak Mukai	19	213	79	26	292	1 875
Kayu Aro	-	-	-	-	204	213
Gunung Tujuh	-	-	-	-	19 000	-
Kayu Aro Barat	-	-	-	-	1 595	715
Kerinci	8 332	9 401	7 546	15 449	157 757	215 049

Lanjutan Tabel/*Continued Table* 5.1.13

Kecamatan <i>Subdistrict</i>	Pisang/ <i>Banana</i>		Alpukat/ <i>Avocado</i>		Manggis/ <i>Mangosteen</i>	
	2019	2020	2019	2020	2019	2020
(1)	(8)	(9)	(10)	(11)	(12)	(13)
Gunung Raya	15 272	99 400	11 900	32 310	1 400	1 600
Bukit Kerman	12 070	15 225	1 250	1 968	1 760	6 800
Batang Merangin	2 613	2 250	3 240	3 800	3 550	2 384
Keliling Danau	22 441	20 996	4 707	3 325	5 450	6 300
Danau Kerinci Barat	-	-	-	-	-	-
Danau Kerinci	8 994	7 600	4 157	4 750	1 534	2 100
Tanah Cogok	-	-	-	-	-	-
Sitinjau Laut	2 300	1 396	1 075	2 090	40	258
Air Hangat	43	29	23	22	10	-
Air Hangat Timur	3 001	503	1 483	15 600	790	2 237
Depati VII	1 687	251	220	250	-	-
Air Hangat Barat	682	1 900	250	97	2 769	740
Gunung Kerinci	877	1 076	650	1 345	-	-
Siulak	31	-	628	320	236	614
Siulak Mukai	285	599	235	180	-	-
Kayu Aro	393	305	111	35	-	-
Gunung Tujuh	525	-	45	-	-	-
Kayu Aro Barat	945	1 418	6	2	-	-
Kerinci	72 159	152 948	29 980	66 094	17 539	23 033

Lanjutan Tabel/Continued Table 5.1.13

Kecamatan Subdistrict	Pepaya/Papaya		Salak/Salacca	
	2019	2020	2019	2020
(1)	(10)	(11)	(12)	(13)
Gunung Raya	3 830	3210	2 100	15300
Bukit Kerman	17 719	16403	2 361	8415
Batang Merangin	2 248	3330	-	-
Keliling Danau	4 348	4625	59	68
Danau Kerinci Barat	-	-	-	-
Danau Kerinci	4 850	4300	298	1320
Tanah Cogok	-	-	-	-
Sitinjau Laut	1 070	255	-	-
Air Hangat	68	42	-	-
Air Hangat Timur	2 045	21388	-	-
Depati VII	769	300	-	-
Air Hangat Barat	160	141	-	-
Gunung Kerinci	0	1110	-	-
Siulak	464	390	-	-
Siulak Mukai	155	187	-	-
Kayu Aro	168	402	-	-
Gunung Tujuh	-	-	-	-
Kayu Aro Barat	80	208	-	-
Kerinci	37 974	56291	4 818	25103

Catatan/Note: ...

Sumber/Source: BPS, Statistik Pertanian Hortikultura SPH-BST/BPS-Statistics Indonesia, Agricultural Statistic for Horticulture SPH-BST

Tabel
Table 5.1.14**Produksi Buah–Buahan dan Sayuran Tahunan Menurut
Jenis Tanaman (ton), 2017–2020**
*Production of Annual Fruits and Vegetables by Kind of Plant
(ton), 2017–2020*

Jenis Tanaman <i>Kind of Plants</i>	2017	2018	2019	2020
(1)	(2)	(3)	(4)	(5)
Alpukat/ Avocado	11 894	19 697	29 980	66 094
Anggur/ Grape	-	-	-	-
Apel/ Apple	-	-	-	-
Belimbing/ Star Fruit	393	352	1 010	2 071
Duku/Langsar/Kokosan/ Duku	11	-	105	1 218
Durian/ Durian	9 317	3 504	7 546	15 449
Jambu Air/ Water Apple	946	1 301	1 995	5 944
Jambu Biji/ Guava	401	452	1 507	2 977
Jengkol/ Jengkol	3 012	1 585	5 290	6 224
Jeruk Besar/ Pomelo	2 458	1 470	-	-
Jeruk Siam/Kepro/ Orange/ Tangerine	94 386	112 101	157 757	215 049
Mangga/ Mango	368	2 706	8 332	9 401
Manggis/ Mangosteen	57 816	5 481	17 539	23 033
Markisa/Konyal/ Passion fruit	-	2	1	-
Melinjo/ Gnetum/Melinjo	-	54	97	242
Nangka/Cempedak/ Jackfruit	8 579	14 034	28 705	48 893
Nenas/ Pineapple	111	63	67	120
Pepaya/ Papaya	34 331	31 063	37 974	56 291
Petai/ Twisted Cluster Bean	52	786	1 334	1 801
Pisang/ Banana	62 800	99 586	72 159	152 948
Rambutan/ Rambutan	823	444	6 456	3 527
Salak/ Snakefruit	1 013	3 698	4 818	25 103
Sawo/ Sapodilla/Sawo	56	715	1 854	2 048
Sirsak/ Soursop	440	457	817	2 838
Sukun/ Breadfruit	109	79	198	245

Catatan/Note: ...

Sumber/Source: BPS, Statistik Pertanian Hortikultura SPH-BST/BPS-Statistics Indonesia, Agricultural Statistic for Horticulture SPH-BST

5.2 PERKEBUNAN ESTATE CROPS

Tabel 5.2.1 **Luas Areal Tanaman Perkebunan Menurut Kecamatan dan Jenis Tanaman (ha), 2019 dan 2020**
Table 5.2.1 **Planted Area of Estate Crops by Subdistrict and Type of Crops (ha), 2019 dan 2020**

Kecamatan Subdistrict	Kelapa Sawit/Oil Palm		Kelapa/Coconut	
	2019	2020	2019	2020
(1)	(2)	(3)	(4)	(5)
Gunung Raya	5	5	3	3
Bukit Kerman
Batang Merangin	89	89
Keliling Danau	6	6
Danau Kerinci Barat
Danau Kerinci	2	2
Tanah Cogok
Sitinjau Laut	11	11
Air Hangat	4	4
Air Hangat Timur	5	5
Depati VII
Air Hangat Barat
Gunung Kerinci	6	6
Siulak
Siulak Mukai
Kayu Aro
Gunung Tujuh
Kayu Aro Barat
Kerinci	94	94	37	37

Lanjutan Tabel/*Continued Table 5.2.1*

Kecamatan Subdistrict	Karet/Rubber		Kopi/Coffee	
	2019	2020	2019	2020
(1)	(6)	(7)	(8)	(9)
Gunung Raya	127	127	3 525	3 569
Bukit Kerman
Batang Merangin	870	870	1 407	1 407
Keliling Danau	159	159	518	518
Danau Kerinci Barat
Danau Kerinci	254	254	275	275
Tanah Cogok
Sitinjau Laut	240	240	154	154
Air Hangat	20	20	389	389
Air Hangat Timur	201	201	463	479
Depati VII	73	86
Air Hangat Barat
Gunung Kerinci	293	364
Siulak	291	311
Siulak Mukai
Kayu Aro	680	830
Gunung Tujuh	554	742
Kayu Aro Barat
Kerinci	1 871	1 871	8 622	9 124

Lanjutan Tabel/Continued Table 5.2.1

Kecamatan Subdistrict	Kakao/Cocoa		Tebu/Sugar cane	
	2019	2020	2019	2020
(1)	(10)	(11)	(12)	(13)
Gunung Raya	37	37
Bukit Kerman
Batang Merangin	148	148
Keliling Danau	2	2
Danau Kerinci Barat
Danau Kerinci	3	3
Tanah Cogok
Sitinjau Laut
Air Hangat	2	2
Air Hangat Timur	12	12
Depati VII	3	3
Air Hangat Barat
Gunung Kerinci	6	6	30	30
Siulak	7	7	415	407
Siulak Mukai
Kayu Aro	1 454	1 437
Gunung Tujuh	8	8
Kayu Aro Barat
Kerinci	220	220	1 907	1 882

Lanjutan Tabel/*Continued Table 5.2.1*

Kecamatan Subdistrict	Teh/Tea		Tembakau/Tobacco	
	2019	2020	2019	2020
(1)	(14)	(15)	(16)	(17)
Gunung Raya	141	64
Bukit Kerman
Batang Merangin	71	16
Keliling Danau
Danau Kerinci Barat
Danau Kerinci
Tanah Cogok
Sitinjau Laut
Air Hangat	5	6
Air Hangat Timur	30	78
Depati VII
Air Hangat Barat
Gunung Kerinci	157	124
Siulak	170	144
Siulak Mukai
Kayu Aro	103	55
Gunung Tujuh	61	33
Kayu Aro Barat
Kerinci	738	520

Catatan/Note: - Data masih bergabung dengan kecamatan induk, Data is still joined with the parent district
 - Data Kopi terdiri atas kopi Robusta dan Arabica, Coffee data includes Robusta and Arabica coffee

Sumber/Source: Dinas Perkebunan dan Peternakan Kabupaten Kerinci/ *Plantation and Animal Husbandry Department of Kerinci Regency*

Tabel
Table 5.2.2**Produksi Perkebunan Menurut Kecamatan dan Jenis Tanaman (ton), 2019 dan 2020**
Production of Estate by Subdistrict and Type of Crops (ton), 2019 and 2020

Kecamatan Subdistrict	Kelapa Sawit/Oil Palm		Kelapa/Coconut	
	2019	2020	2019	2020
(1)	(2)	(3)	(4)	(5)
Gunung Raya	1	1
Bukit Kerman
Batang Merangin	14	14
Keliling Danau	2	2
Danau Kerinci Barat				
Danau Kerinci	2	2
Tanah Cagak				
Sitinjau Laut	2	2
Air Hangat	1	1
Air Hangat Timur	3	3
Depati VII
Air Hangat Barat
Gunung Kerinci	2	2
Siulak
Siulak Mukai
Kayu Aro
Gunung Tujuh
Kayu Aro Barat
Kerinci	14	14	13	13

Lanjutan Tabel/*Continued Table* 5.2.2

Kecamatan Subdistrict	Karet/Rubber		Kopi/Coffee	
	2019	2020	2019	2020
(1)	(6)	(7)	(8)	(9)
Gunung Raya	15	15	2 517	2 517
Bukit Kerman
Batang Merangin	179	179	547	547
Keliling Danau	62	62	292	292
Danau Kerinci Barat				
Danau Kerinci	66	66	119	119
Tanah Cogok				
Sitinjau Laut	74	74	54	54
Air Hangat	6	6	65	65
Air Hangat Timur	46	46	238	238
Depati VII	17	17
Air Hangat Barat
Gunung Kerinci	53	53
Siulak	76	76
Siulak Mukai
Kayu Aro	128	128
Gunung Tujuh	126	126
Kayu Aro Barat
Kerinci	448	448	4 232	4 232

Lanjutan Tabel/Continued Table 5.2.2

Kecamatan Subdistrict	Kakao/Cocoa		Tebu/Sugar cane	
	2019	2020	2019	2020
(1)	(10)	(11)	(12)	(13)
Gunung Raya	12	12
Bukit Kerman
Batang Merangin	25	25
Keliling Danau	1	1
Danau Kerinci Barat		
Danau Kerinci	1	1
Tanah Cogok		
Sitinjau Laut
Air Hangat	1	1	46	...
Air Hangat Timur	4	4
Depati VII	1	1
Air Hangat Barat
Gunung Kerinci	2	2	150	150
Siulak	5	5	879	827
Siulak Mukai
Kayu Aro	8 622	8 622
Gunung Tujuh	40	40
Kayu Aro Barat
Kerinci	52	52	9 737	9 639

Lanjutan Tabel/*Continued Table* 5.2.2

Kecamatan <i>Subdistrict</i>	Teh/ <i>Tea</i>		Tembakau/ <i>Tobacco</i>	
	2019	2020	2019	2020
(1)	(14)	(15)	(16)	(17)
Gunung Raya	57	8
Bukit Kerman
Batang Merangin	36	...
Keliling Danau
Danau Kerinci Barat				
Danau Kerinci
Tanah Cogok				
Sitinjau Laut
Air Hangat
Air Hangat Timur	18	51
Depati VII
Air Hangat Barat
Gunung Kerinci	53	36
Siulak	68	40
Siulak Mukai
Kayu Aro	46	11
Gunung Tujuh	27	6
Kayu Aro Barat
Kerinci	305	153

Catatan/*Note*: - Data masih bergabung dengan kecamatan induk, Data is still joined with the parent district
 - Data Kopi terdiri atas kopi Robusta dan Arabica, Coffee data includes Robusta and Arabica coffee

Sumber/*Source*: Dinas Perkebunan dan Peternakan Kabupaten Kerinci/ *Plantation and Animal Husbandry Department of Kerinci Regency*

5.4 PETERNAKAN/LIVESTOCK

Tabel 5.4.1 Populasi Ternak Menurut Kecamatan dan Jenis Ternak di Kabupaten Kerinci (Ekor), 2020
Table 5.4.1 Livestock Population by Sub District and Kind of Livestock in Kerinci Regency, 2020

Kecamatan Subdistrict	Sapi Perah Milk Cow	Sapi Potong Cow	Kerbau Buffalo	Kuda Horse	Kambing Goat	Domba Sheep
(1)	(2)	(3)	(4)	(5)	(6)	(7)
Gunung Raya	-	432	171	0	467	0
Bukit Kerman	-	568	132	0	450	9
Batang Merangin	-	490	105	0	560	0
Keliling Danau	-	554	479	0	709	18
Danau Kerinci Barat	-	467	223	0	242	0
Danau Kerinci	-	749	200	0	571	361
Tanah Cokok	-	362	110	0	187	20
Sitinjau Laut	-	649	453	0	300	561
Air Hangat	-	672	159	4	634	12
Air Hangat Timur	-	456	278	19	569	11
Depati VII	-	584	256	59	786	14
Air Hangat Barat	-	422	221	21	487	19
Gunung Kerinci	-	662	113	0	671	0
Siulak	-	691	145	0	356	0
Siulak Mukai	-	586	121	0	257	0
Kayu Aro	-	991	322	0	815	0
Gunung Tujuh	-	613	123	0	623	0
Kayu Aro Barat	-	811	124	0	871	0
Kerinci	-	10 759	3 735	103	9 555	1 025

Catatan/Note: - Data masih bergabung dengan kecamatan induk, Data is still joined with the parent district
 Sumber/Source: Dinas Perkebunan dan Peternakan Kabupaten Kerinci/ Plantation and Animal Husbandry Department of Kerinci Regency

Tabel
Table 5.4.2**Populasi Unggas Menurut Kecamatan dan Jenis Unggas di Kabupaten Kerinci (Ekor), 2020**
Poultry Population by Sub District and Kind of Poultry in Kerinci Regency, 2020

Kecamatan Subdistrict	Ayam Buras	Ayam Ras Petelur	Ayam Pedaging	Itik
(1)	(2)	(3)	(4)	(5)
Gunung Raya	12 181	4 412	22 189	345
Bukit Kerman	11 193	3 314	23 090	210
Batang Merangin	11 784	2 391	22 198	215
Keliling Danau	22 817	3 110	30 189	8 657
Danau Kerinci Barat	11 192	1 700	15 230	1 650
Danau Kerinci	17 232	2 191	29 980	7 245
Tanah Cogok	6 160	1 500	9 798	1 509
Sitinjau Laut	17 828	5 170	30 980	6 801
Air Hangat	12 195	7 612	21 870	20 012
Air Hangat Timur	21 309	8 645	27 980	30 226
Depati VII	12 014	6 581	25 389	934
Air Hangat Barat	11 192	6 713	19 890	29 534
Gunung Kerinci	12 168	3 518	17 829	563
Siulak	11 470	3 019	16 790	756
Siulak Mukai	12 184	3 124	17 028	842
Kayu Aro	3 927	498	12 098	250
Gunung Tujuh	9 574	894	1 000	300
Kayu Aro Barat	3 890	726	15 120	459
Kerinci	220 310	65 118	358 648	110 508

Catatan/Note: - Data masih bergabung dengan kecamatan induk, Data is still joined with the parent district
 Sumber/Source: Dinas Perkebunan dan Peternakan Kabupaten Kerinci/ Plantation and Animal Husbandry Department of Kerinci Regency

5.5 PERIKANAN/FISHERY

Tabel 5.5.1 **Produksi Perikanan Tangkap Menurut Kecamatan dan Jenis Ikan di Kabupaten Kerinci (Kilogram), 2020**
Table 5.5.1 **Production of Fish Capture by Sub District and Kind of Fish in Kerinci Regency (Kilogram), 2020**

Kecamatan Subdistrict	Jenis Ikan/Kind of Fish					
	Nila	Mas	Semah	Barau	Medik	Lainnya
(1)	(2)	(3)	(4)	(5)	(6)	(7)
Gunung Raya	36 720	4 320	...	31 320	-	6 480
Bukit Kerman	11 880	14 040	...	19 440	106 920	-
Batang Merangin	587 520	38 880	...	15 120	-	12 960
Keliling Danau	273 600	-	...	-	11 808	5 556
Danau Kerinci Barat	9 710	-	...	-	7 446	4 663
Danau Kerinci	406 080	7 560	...	88 560	46 440	-
Tanah Cogok	9 613	-	...	-	11 524	2 200
Sitinjau Laut	6 480	2 160	...	31 320	22 680	1 512
Air Hangat	12 960	5 400	...	4 320	4 320	1 188
Air Hangat Timur	10 800	3 024	...	-	-	972
Depati VII	10 800	2 160	...	4 320	4 320	1 080
Air Hangat Barat	4 320	-	...	5 400	5 400	378
Gunung Kerinci	16 200	2 160	...	-	-	540
Siulak	5 940	4 320	...	-	-	540
Siulak Mukai	3 240	4 320	...	-	-	1 188
Kayu Aro	1 620	8 640	...	-	-	1 620
Gunung Tujuh	8 640	-	...	-	-	1 080
Kayu Aro Barat	4 320	-	...	-	-	1 188
Kerinci	1 420 443	96 984	...	199 800	220 858	43 145

Catatan/Note: -

Sumber/Source: Dinas Perikanan dan Ketahanan Pangan Kabupaten Kerinci/
 Fishery and Food Stock Office of Kerinci Regency

Tabel
Table 5.5.2**Produksi Perikanan Budidaya Menurut Kecamatan dan Jenis Ikan di Kabupaten Kerinci (Kilogram), 2020**
Production of Aquaculture by Sub District and Kind of Fish in Kerinci Regency (Kg), 2020

Kecamatan Subdistrict	Jenis Ikan/Kind of Fish					
	Nila	Mas	Semah	Barau	Medik	Jumlah
(1)	(2)	(3)	(4)	(5)	(6)	(7)
Gunung Raya	187 180	23 667	...	-	-	210 847
Bukit Kerman	125 538	234 906	...	-	-	360 444
Batang Merangin	710 010	231 770	...	-	-	941 780
Keliling Danau	1 232 350	82 026	...	-	-	1 314 376
Danau Kerinci Barat	50 646	31 432	...	-	-	82 078
Danau Kerinci	156 785	109 079	...	-	-	265 864
Tanah Cokok	55 169	56 002	...	-	-	111 171
Sitinjau Laut	41 699	18 424	...	-	-	60 123
Air Hangat	45 766	23 961	...	-	-	69 727
Air Hangat Timur	47 432	16 317	...	-	-	63 749
Depati VII	52 185	13 524	...	-	-	65 709
Air Hangat Barat	29 523	11 417	...	-	-	40 940
Gunung Kerinci	17 199	14 872	...	-	-	32 071
Siulak	35 917	33 026	...	-	-	68 943
Siulak Mukai	31 654	28 763	...	-	-	60 417
Kayu Aro	32 683	18 228	...	-	-	50 911
Gunung Tujuh	21 070	13 965	...	-	-	35 035
Kayu Aro Barat	36 407	17 444	...	-	-	53 851
Kerinci	2 909 213	978 823	...	-	-	3 888 036

Catatan/Note: -

Sumber/Source: Dinas Perikanan dan Ketahanan Pangan Kabupaten Kerinci/
Fishery and Food Stock Office of Kerinci Regency

Tabel 5.5.3 Luasan Area Perikanan Budidaya Menurut Kecamatan dan Jenis Budidaya di Kabupaten Kerinci, 2020
Aquaculture Area by Sub District and Type of Aquaculture in Kerinci Regency, 2020

Kecamatan Subdistrict	Kolam (Ha)	Keramba (Unit)	Jaring Apung (Unit)
(1)	(2)	(3)	(4)
Gunung Raya	5,31	3	4
Bukit Kerman	5,96	-	-
Batang Merangin	18,50	100	-
Keliling Danau	6,75	125	-
Danau Kerinci Barat	6,5	50	112
Danau Kerinci	7,05	65	-
Tanah Cogok	3,5	60	-
Sitinjau Laut	3,50	36	-
Air Hangat	7,88	-	-
Air Hangat Timur	23,05	-	-
Depati VII	2,5	-	-
Air Hangat Barat	8,79	-	-
Gunung Kerinci	8,90	-	-
Siulak	2,5	-	-
Siulak Mukai	2,67	-	-
Kayu Aro	9,11	-	-
Gunung Tujuh	15,1	-	-
Kayu Aro Barat	10,18	-	-
Kerinci	147,75	436	112

Catatan/Note: -

Sumber/Source: Dinas Perikanan dan Ketahanan Pangan Kabupaten Kerinci/
 Fishery and Food Stock Office of Kerinci Regency

Tabel
Table 5.5.4**Perkembangan Sarana dan Alat Penangkapan Ikan Menurut Kecamatan dan Jenis di Kabupaten Kerinci (Unit), 2020**
Number of Fish Capturing Tools by Sub District and Kind of Tools in Kerinci Regency (Unit), 2020

Kecamatan Subdistrict	Jukung	Jaring	Jala	Bubu	Pancing	Lainnya
(1)	(2)	(3)	(4)	(5)	(6)	(7)
Gunung Raya	10	30	20	50	20	10
Bukit Kerman	50	150	30	100	100	70
Batang Merangin	15	20	40	50	80	60
Keliling Danau	155	429	74	300	100	50
Danau Kerinci Barat	110	130	55	367	-	-
Danau Kerinci	183	384	84	390	-	-
Tanah Cogok	89	211	67	200	-	-
Sitinjau Laut	15	-	20	60	-	-
Air Hangat	10	-	4	40	-	-
Air Hangat Timur	-	-	6	-	-	-
Depati VII	-	-	25	-	-	-
Air Hangat Barat	-	-	-	-	-	-
Gunung Kerinci	-	-	5	-	-	-
Siulak	-	-	2	-	-	-
Siulak Mukai	-	-	-	-	-	-
Kayu Aro	-	-	2	-	-	-
Gunung Tujuh	-	-	5	-	-	-
Kayu Aro Barat	-	-	-	-	-	-
Kerinci	637	1 354	439	1 557	300	190

Catatan/Note: -

Sumber/Source: Dinas Perikanan dan Ketahanan Pangan Kabupaten Kerinci/
Fishery and Food Stock Office of Kerinci Regency

Tabel 5.5.5 **Jumlah Nelayan Ikan Menurut Jenis di Kabupaten Kerinci, 2020**
Table 5.5.5 **Number of Fisherman by Sub District and Kind of Methods in Kerinci Regency (Unit), 2020**

Kecamatan Subdistrict	Nelayan Perikanan Tangkap	Nelayan Perikanan Budidaya
(1)	(2)	(3)
Gunung Raya	25	40
Bukit Kerman	-	55
Batang Merangin	207	60
Keliling Danau	478	50
Danau Kerinci Barat	270	60
Danau Kerinci	120	110
Tanah Cogok	92	40
Sitinjau Laut	-	45
Air Hangat	-	87
Air Hangat Timur	-	86
Depati VII	-	43
Air Hangat Barat	-	68
Gunung Kerinci	-	36
Siulak	-	30
Siulak Mukai	-	56
Kayu Aro	-	60
Gunung Tujuh	-	48
Kayu Aro Barat	-	51
Kerinci	1 192	1 025

Catatan/Note: -

Sumber/Source: Dinas Perikanan dan Ketahanan Pangan Kabupaten Kerinci/
 Fishery and Food Stock Office of Kerinci Regency

5.6 KEHUTANAN/FORESTRY

Tabel 5.6.1 **Luas Kawasan Hutan Produksi Menurut Kecamatan di Kabupaten Kerinci (hektar), 2020**
Table 5.6.1 **Forest Area by Sub District in Kerinci Regency (hectare 2020)**

Kecamatan Subdistrict	Luas Htan Produksi (Ha) Production Forest
(1)	(2)
Gunung Raya	2 616,65
Bukit Kerman	827,00
Batang Merangin	2 313,27
Keliling Danau	1 778,01
Danau Kerinci Barat	-
Danau Kerinci	-
Tanah Cogok	-
Sitinjau Laut	-
Air Hangat	2 678,60
Air Hangat Timur	224,11
Depati VII	70,53
Air Hangat Barat	-
Gunung Kerinci	2 064,30
Siulak	1 102,61
Siulak Mukai	6 020,13
Kayu Aro	418,73
Gunung Tujuh	156,74
Kayu Aro Barat	1 750,93

Catatan/Note: -

Sumber/Source: Kantor Kesatuan Pengelolaan Hutan Produksi Kabupaten Kerinci
 Forestry Management Office of Kerinci Regency


BAB

Chapter

06

PERTAMBANGAN DAN ENERGI

MINING AND ENERGY



Jumlah

Pelanggan dan Air yang Disalurkan

Number of Customers and Distributed Water

2020



32.901

Jumlah Pelanggan

Number of Customers



4.743.229 m³

Air yang Disalurkan

Distributed Water

PENJELASAN TEKNIS

1. Pelanggan adalah individu atau kelompok, baik rumah tangga, perusahaan atau institusi nonprofit yang membeli air bersih dari perusahaan air bersih.
2. Air disalurkan adalah volume air bersih dari perusahaan air bersih

TECHNICAL NOTES

1. *Customers are individuals or groups, whether household, company or non-profit institutions that buy water supply from water supply establishment.*
2. *Distributed water is the volume of water supply from water supply establishment.*

<https://kerincikab.bps.go.id>

<https://kerincikab.bps.go.id>

ULASAN

Jumlah pelanggan air yang disalurkan di Kabupaten Kerinci pada tahun 2020 adalah 32.901 Pelanggan. Dengan volume air tersalurkan sebanyak 4.743.229 m³ senilai Rp 19.263.276.000,-. Jumlah air yang disalurkan terbanyak adalah untuk pelanggan dengan kategori rumah tangga, yakni sebanyak 4.342.960 m³.

Pelanggan terbanyak ada di Kecamatan Depati VII, yaitu sebanyak 3.971 pelanggan dengan volume air yang disalurkan sebanyak 433.191 m³. Namun volume air terbanyak yang disalurkan di Kecamatan Air Hangat yaitu 588.201 m³. Sedangkan pelanggan paling sedikit di Kecamatan Gunung Raya yaitu dengan 136 pelanggan dengan volume air yang disalurkan sebanyak 12.066 m³.

DESCRIPTION

The number of water customers distributed in Kerinci Regency in 2020 is 32.901 customers. With the volume of water distributed as much as 4.743.229 m³ valued at IDR 19.263.276.000, -. The largest amount of water distributed is for customers in the household category, which is 4.342.960 m³.

Most customers are in Depati VII Subdistrict, which is 3.971 customers with a volume of water supplied as much as 433.191 m³. However, the highest volume of water distributed is in Air Hangat Subdistrict, namely 588.201 m³. Meanwhile, the lowest number of customers is in Gunung Raya Subdistrict, namely 136 customers with a volume of water distributed as much as 12.066 m³.

Tabel
Table 6.1

Daya Terpasang, Produksi, dan Distribusi Listrik PT. PLN (Persero) pada Cabang/Ranting PLN Menurut Kecamatan, 2020
Installed Electricity Power, Production, and Distribution of PT. PLN (Persero) at PLN Branch by Subdistrict, 2020

Kecamatan Subdistrict	Daya Terpasang Installed Electricity Power (KW)	Produksi Listrik Electricity Production (KWh)	Listrik Terjual Electricity Sold (KWh)	Dipakai Sendiri Own Used (KWh)	Susut/ Hilang Shrinkage/ Lost (KWh)
(1)	(2)	(3)	(4)	(5)	(6)
Gunung Raya
Bukit Kerman
Batang Merangin
Keliling Danau
Danau Kerinci Barat
Danau Kerinci
Tanah Cogok
Sitinjau Laut
Air Hangat
Air Hangat Timur
Depati VII
Air Hangat Barat
Gunung Kerinci
Siulak
Siulak Mukai
Kayu Aro
Gunung Tujuh
Kayu Aro Barat
Kerinci

Catatan/Note: ...

Sumber/Source: Perusahaan Listrik Negara Cabang Ranting Kerinci/National Electricity Company at Branch in Kerinci

Tabel
Table 6.2

Jumlah Pelanggan Listrik Menurut Kecamatan, 2016–2020
Number of Electricity Customers by Subdistrict, 2016–2020

Kecamatan Subdistrict	2016	2017	2018	2019	2020
(1)	(2)	(3)	(4)	(5)	(6)
Gunung Raya	2 645
Bukit Kerman	2 768
Batang Merangin	4 308
Keliling Danau	4 701
Danau Kerinci Barat	2 067
Danau Kerinci	4 414
Tanah Cogok	2 430
Sitinjau Laut	3 854
Air Hangat	3 388
Air Hangat Timur	4 605
Depati VII	4 844
Air Hangat Barat	1 671
Gunung Kerinci	6 222
Siulak	2 922
Siulak Mukai	0
Kayu Aro	0
Gunung Tujuh	0
Kayu Aro Barat	0
Kerinci	813 278	...	50 839

Catatan/Note: ...

Sumber/Source: Perusahaan Listrik Negara Cabang Ranting Kerinci/National Electricity Company at Branch in Kerinci

Tabel
Table 6.3**Jumlah Pelanggan dan Air yang Disalurkan Menurut Kecamatan, 2020**
Number of Customers and Distributed Water by Subdistrict, 2020

Kecamatan Subdistrict	Pelanggan Number of Customers	Air Disalurkan Distributed Water (m³)	Nilai Value (Rp)
(1)	(2)	(3)	(4)
Gunung Raya	136	12 066	78 042 888
Bukit Kerman	1 665	94 309	610 080 912
Batang Merangin	1 353	208 027	767 283 820
Keliling Danau	833	102 843	417 131 208
Danau Kerinci Barat	1 276	157 537	638 922 492
Danau Kerinci	2 491	440 182	1 696 901 610
Tanah Cogok	2 131	343 856	1 325 564 880
Sitinjau Laut	1 136	183 307	706 336 010
Air Hangat	2 826	588 201	2 314 570 935
Air Hangat Timur	1 308	142 690	570 902 690
Depati VII	3 971	433 191	1 733 291 410
Air Hangat Barat	2 113	439 797	1 731 125 965
Gunung Kerinci	693	107 641	452 734 500
Siulak	3 872	580 494	2 397 440 220
Siulak Mukai	1 555	233 129	962 798 380
Kayu Aro	1 724	246 242	1 046 528 520
Gunung Tujuh	1 746	133 768	555 881 300
Kayu Aro Barat	2 072	295 949	1 257 738 600
Kerinci	32 901	4 743 229	19 263 276 000

Catatan/Note: ...

Sumber/Source: PDAM Tirta Sakti Kabupaten Kerinci/ Tirta Sakti Regional Water Company

Tabel
Table 6.4**Jumlah Pelanggan dan Air yang Disalurkan Menurut
Pelanggan di Kabupaten Kerinci, 2020**
*Number of Customers and Distributed Water by Type of
Customers in Kerinci Regency, 2020*

Kecamatan Subdistrict	Pelanggan Number of Customers	Air Disalurkan Distributed Water (m³)	Nilai Value (Rp)
(1)	(2)	(3)	(4)
Sosial Social	260	114 109	232 262 900
Rumah Tangga Household	31 400	4 342 960	17 403 956 200
Pemerintah Government	391	106 653	529 430 000
Niaga Trade	850	179 507	1 097 626 900
Kerinci	32 901	4 743 229	19 263 276 000

Catatan/Note: ...

Sumber/Source: PDAM Tirta Sakti Kabupaten Kerinci/ Tirta Sakti Regional Water Company

Tabel
Table 6.5**Cakupan Pelayanan Air Bersih Menurut Kecamatan di Kabupaten Kerinci, 2020**
Coverage Services of Regional Water Company by Subdistrict in Kerinci Regency, 2020

Kecamatan Subdistrict	Pelanggan Number of Customers	Desa yang Terlayani Villange Has Been Serviced	
		Sudah Yes	Belum No
(1)	(2)	(3)	(4)
Gunung Raya	12	3	9
Bukit Kerman	15	8	7
Batang Merangin	9	6	3
Keliling Danau	17	12	5
Danau Kerinci Barat	15	15	-
Danau Kerinci	13	13	-
Tanah Cogok	12	12	-
Sitinjau Laut	14	11	3
Air Hangat	16	16	-
Air Hangat Timur	25	14	11
Depati VII	20	20	-
Air Hangat Barat	12	12	-
Gunung Kerinci	16	3	13
Siulak	26	21	5
Siulak Mukai	14	8	6
Kayu Aro	21	14	7
Gunung Tujuh	13	9	4
Kayu Aro Barat	17	13	4
Kerinci	287	210	77

Catatan/Note: ...

Sumber/Source: PDAM Tirta Sakti Kabupaten Kerinci/ Tirta Sakti Regional Water Company

Lanjutan Tabel/Continued Table 6.5

Kecamatan Subdistrict	Jumlah Penduduk yang Terlayani Number of People Have Been Served				Persentase Terlayani	Penduduk (%) Dilalui Pipa
	Terlayani		Dilalui Pipa			
	KK	Jiwa	KK	Jiwa		
(1)	(5)	(6)	(7)	(8)	(9)	(10)
Gunung Raya	136	582	865	4 431	7,28	55,46
Bukit Kerman	1 665	3 276	1 689	6 862	28,35	59,40
Batang Merangin	1 353	5 703	1 988	7 569	49,52	65,72
Keliling Danau	833	3 024	2 523	9 320	28,10	86,60
Danau Kerinci Barat	1 276	4 524	3 176	10 805	39,44	94,21
Danau Kerinci	2 491	9 126	3 321	11 486	79,28	99,79
Tanah Cogok	2 131	8 539	2 638	8 918	95,49	99,73
Sitinjau Laut	1 136	5 510	2 444	8 743	56,61	89,83
Air Hangat	2 826	11 043	3 410	11 180	98,56	99,78
Air Hangat Timur	1 308	5 055	3 287	10 686	28,05	59,31
Depati VII	3 971	13 533	3 981	14 986	89,44	99,05
Air Hangat Barat	2 113	7 827	2 323	7 516	92,12	95,36
Gunung Kerinci	693	3 297	1 234	11 549	27,05	94,74
Siulak	3 872	13 860	5 105	16 981	66,54	81,53
Siulak Mukai	1 555	5 622	2 073	7 692	49,09	67,17
Kayu Aro	1 724	6 303	4 664	16 142	29,81	76,36
Gunung Tujuh	1 746	6 978	3 298	12 903	43,68	80,76
Kayu Aro Barat	2 072	7 521	4 507	16 362	36,18	78,73
Kerinci	32 901	121 323	52 526	194 131

Catatan/Note: ...

Sumber/Source: PDAM Tirta Sakti Kabupaten Kerinci/ Tirta Sakti Regional Water Company

BAB

Chapter

07

PARIWISATA

TOURISM

Jumlah

Wisatawan Mancanegara dan Domestik

Number of International and Domestic Visitors

2020

MANCANEGERA
International Visitors

138

DOMESTIK
Domestic Visitors

186.678



Jumlah Wisatawan Dibandingkan Tahun Sebelumnya

Number of Visitors Compared to The Previous Year

Turun
Decreased

Mancanegara
International

98,2%

Turun
Decreased

Domestik
Domestic

25,6%



PENJELASAN TEKNIS

1. Wisatawan mancanegara (wisman) ialah setiap pengunjung yang mengunjungi suatu negara di luar tempat tinggalnya, didorong oleh satu atau beberapa keperluan tanpa bermaksud memperoleh penghasilan di tempat yang dikunjungi dan lamanya kunjungan tersebut tidak lebih dari satu tahun (12 bulan). Definisi ini mencakup 2 (dua) kategori wisatawan mancanegara, yaitu :
 - a. Wisatawan (turis) ialah setiap pengunjung seperti definisi di atas yang tinggal paling sedikit 24 jam, akan tetapi tidak lebih dari 1 (satu) tahun di tempat yang dikunjungi, dengan maksud antara lain: berlibur, rekreasi, olah raga, bisnis, menghadiri pertemuan, studi, dan kunjungan dengan alasan kesehatan.
 - b. Excursionist ialah setiap pengunjung seperti definisi di atas yang tinggal kurang dari 24 jam di tempat yang dikunjungi (termasuk "Cruise passengers"). Cruise Passengers ialah setiap pengunjung yang tiba di suatu negara di mana mereka tidak menginap di akomodasi yang tersedia di negara tersebut, misalnya dengan kapal laut.
2. Usaha penyediaan akomodasi adalah usaha yang menyediakan pelayanan penginapan yang dapat dilengkapi dengan pelayanan

TECHNICAL NOTES

1. *An International Visitor is any person visiting a country other than his usual place of residence for any reason other than for earning income in the country visited, and the length of stay is no more than one year (12 months). This definition covers two categories of foreign visitors, namely:*
 - a. *"Tourist" is any visitor staying for at least 24 hours, but no more than one year, in the country visited, with the intention of visiting, and for any of these purposes: Pleasure, recreation and sports, Business, visiting friends and relatives, missions, attending meetings, conferences, visit for health reasons and study.*
 - b. *"Excursionist" is any visitor staying less than 24 hours in the country visited including, "Cruise Passengers", i.e. visitors arriving in a country without staying in any accommodation available in the visited country.*
2. *The business of providing accommodation is a business that provides specialty services that can be equipped with other tourism services. It includes hotel, villa, cottage, camping, caravan stop, and other accommodation that are used for tourism purposes.*
3. *Hotel is a daily supply of accommodation rooms within a building which can be equipped with eating and drinking services,*

pariwisata lainnya. Usaha penyediaan akomodasi dapat berupa hotel, vila, pondok wisata, bumi perkemahan, persinggahan karavan, dan akomodasi lainnya yang digunakan untuk tujuan pariwisata.

3. Hotel adalah penyediaan akomodasi secara harian berupa kamar-kamar di dalam satu bangunan yang dapat dilengkapi dengan jasa pelayanan makan dan minum, kegiatan hiburan dan atau fasilitas lainnya. Hotel terdiri dari hotel berbintang dan hotel non- bintang.

entertainment activities and/or other facilities. Hotel consists of a classified hotel and a non-classified hotel.

<https://kerincikab.bps.go.id>

ULASAN

Jumlah wisatawan Kabupaten Kerinci pada tahun 2020 adalah sebanyak 186.825 orang. Wisatawan Kabupaten Kerinci terdiri atas wisatawan domestik sebanyak 186.678 orang dan wisatawan mancanegara sebanyak 138 orang. Jumlah wisatawan mancanegara mengalami penurunan drastis sebesar 98,2 persen dari tahun sebelumnya akibat pandemi.

DESCRIPTION

The number of tourists in Kerinci Regency in 2020 was 186.825 people. Kerinci Regency tourists consist of 186.678 domestic tourists and 138 foreign tourists. The number of foreign tourists has decreased drastically by 98.2 percent from the previous year due to the pandemic.

<https://kerincikab.bps.go.id>

Tabel
Table 7.1**Jumlah Rumah Makan/Restoran Menurut Kecamatan,
2017–2020**
Number of Restaurants by Subdistrict, 2017–2020

Kecamatan Subdistrict	2017	2018	2019	2020
(1)	(2)	(3)	(4)	(5)
Gunung Raya	...	4
Bukit Kerman	...	3
Batang Merangin	...	20
Keliling Danau	...	14
Danau Kerinci Barat
Danau Kerinci	1	13
Tanah Cogok
Sitinjau Laut	...	9
Air Hangat	...	9
Air Hangat Timur	...	2
Depati VII	...	2
Air Hangat Barat	1	3
Gunung Kerinci	...	9
Siulak	...	7	1	...
Siulak Mukai
Kayu Aro	...	3
Gunung Tujuh	1	10
Kayu Aro Barat	...	4
Kerinci	3	112	1	...

Catatan/Note: ...

Sumber/Source: Dinas Pemuda Olahraga Pariwisata dan Kebudayaan Kabupaten Kerinci
Youth, Sport, Tourism and Culture Office of Kerinci Regency

Tabel
Table 7.2

Daftar Nama Hotel dan Akomodasi Lainnya di Kabupaten Kerinci, 2020
Number of Hotel and Other Accomodations in Kerinci Regency, 2020

Nama Akomodasi Accomodation	Jenis Kind	Alamat Address	Jumlah Kamar Room	Tempat Tidur Bed
(1)	(2)	(3)	(4)	(5)
B. Darmin Homestay	Pondok Wisata	Dusun 2 Kersik Tuo RT 06	6	12
Family Homestay	Pondok Wisata	RT 03 No. 116 Lindung Jaya Kayu Aro	12	24
Paiman Homestay	Pondok Wisata	Jln. Raya Muara Labuh Sungai Penuh I RT 02	13	25
Subandi Homestay	Pondok Wisata	Jln. Raya Muara Labuh Sungai Penuh RT 02	7	10
Timan B Homestay	Pondok Wisata	Mekar Jaya RT 05	6	12
Indah Wisma	Vila	Batang Sangir Kayu Aro	5	8
Serambi Madinah	Hotel Melati	Jln Pemandian Air Panas Sungai Medang	15	15
Mess Pemda	Pondok Wisata	Tanjung Bunga Kayu Aro	5	13
Hotel Zahza	Hotel Melati	Sungai Sikai, Gunung Tujuh	24	38
Kerinci View Home Stay	Pondok Wisata	Desa Pelompek, Gunung Tujuh	6	10
Guest House Aroma Pecco	Pondok Wisata	Desa Bedeng Delapan, Kayu Aro Barat	5	8
Zacky Home Stay	Pondok Wisata	Kel. Lempur Tengah, Gunung Raya	6	10
Gunung Tujuh Hotel	Hotel Melati	Deda Pelompek Pasar Baru Gunung Tujuh	18	18

Catatan/Note: ...

Sumber/Source: Statistik Pariwisata Provinsi Jambi / *Statistic of Tourism Jambi Province*

Tabel
Table 7.3**Jumlah Wisatawan Mancanegara dan Domestik di
Kabupaten Kerinci, 2012 - 2020**
**Number of International and Domestic Visitors in Kerinci
Regency, 2012 - 2020**

Tahun Year	Wisatawan / Visitors		Jumlah Total
	Mancanegara International	Domestik Domestic	
(1)	(2)	(3)	(4)
2012	915	26 895	27 810
2013	1 235	38 985	40 220
2014	1 865	70 550	72 415
2015	1239	112 496	113735
2016	7 465	106 542	114 007
2017	2 932	218 315	221 247
2018	7.661	223.259	230.920
2019	7.720	250.903	258.623
2020	138	186.678	186.825

Catatan/Note: ...

Sumber/Source: Dinas Pemuda Olahraga Pariwisata dan Kebudayaan Kabupaten Kerinci
Youth, Sport, Tourism and Culture Office of Kerinci Regency

BAB

Chapter

08

SISTEM NERACA REGIONAL

SYSTEM OF REGIONAL ACCOUNTS

2020



Produk Domestik Regional Bruto Atas Dasar Harga Berlaku

Gross Regional Domestic Product at Current Market Prices

Rp. 10.447,134 miliar/billion

Kontributor Terbesar Terhadap PDRB Kabupaten Kerinci adalah Sektor Pertanian, Kehutanan, dan Perikanan

The largest contributor to the GRDP of Kerinci Regency is the agriculture, forestry, and fishing sector

Rp. 5.225,25 miliar/billion



Kontributor Terbesar Kedua Terhadap PDRB Kabupaten Kerinci adalah Sektor Perdagangan Besar dan Eceran; Reparasi Mobil dan Sepeda Motor

The Second largest contributor to the GRDP of Kerinci Regency is the wholesale and retail trade; repair of car and motorcycles sector

Rp. 1.087,07 miliar/billion



PENJELASAN TEKNIS

1. Penghitungan statistik neraca nasional mengikuti buku petunjuk yang diterbitkan oleh Perserikatan Bangsa Bangsa (PBB) dikenal sebagai Sistem Neraca Nasional (SNN). SNN adalah rekomendasi internasional tentang bagaimana menyusun ukuran aktivitas ekonomi yang sesuai dengan standar neraca baku yang didasarkan pada prinsip-prinsip ekonomi. Rekomendasi yang dimaksud dinyatakan dalam sekumpulan konsep, definisi, klasifikasi, dan aturan neraca yang disepakati secara internasional dalam mengukur indikator tertentu seperti Produk Domestik Bruto (PDB). Salah satu bentuk adaptasi pencatatan statistik nasional adalah melakukan perubahan tahun dasar PDB Indonesia dari tahun 2000 ke 2010.
2. Produk Domestik Bruto pada tingkat nasional serta Produk Domestik Regional Bruto (PDRB) pada tingkat regional (provinsi) menggambarkan kemampuan suatu wilayah untuk menciptakan nilai tambah pada suatu waktu tertentu. Untuk menyusun PDB maupun PDRB digunakan 2 pendekatan, yaitu lapangan usaha dan pengeluaran. Keduanya menyajikan komposisi data nilai tambah dirinci menurut sumber kegiatan ekonomi

TECHNICAL NOTES

1. *The method used to estimate national accounts statistics is based on the standard guidelines formed by United Nation known as System of National Accounts (SNA). SNA is the internationally agreed standard set of recommendations on how to compile measures of economic activity in accordance with strict accounting conventions based on economic principles. The recommendations are expressed in term of a set of concepts, definitions, classifications and accounting rules that comprise the internationally agreed standard for measuring indicators such as Gross Domestic Product (GDP). One of the improvement in the national statistical system is to rebase GDP form base year 2000 to 2010 in order to capture current economic condition.*
2. *The basic measure of the value added arising from economic activity is known as Gross Domestic Product at the national level and Gross Regional Domestic Product (GRDP) at the regional level (provinces/regencies/municipalities). To compile these statistics, two approaches have been used, i.e. "production approach" and "expenditure approach". The first approach is to measure value added produced by various kinds of economic activities, while the second approach is to*

(lapangan usaha) dan menurut komponen penggunaannya. PDB maupun PDRB dari sisi lapangan usaha merupakan penjumlahan seluruh komponen nilai tambah bruto yang mampu diciptakan oleh sektor-sektor ekonomi atas berbagai aktivitas produksinya. Sedangkan dari sisi pengeluaran menjelaskan tentang penggunaan dari nilai tambah tersebut.

3. Produk Domestik Bruto maupun agregat turunannya disajikan dalam 2 (dua) versi penilaian, yaitu atas dasar "harga berlaku" dan atas dasar "harga konstan". Disebut sebagai harga berlaku karena seluruh agregat dinilai dengan menggunakan harga pada tahun berjalan, sedangkan harga konstan penilaiannya didasarkan kepada harga satu tahun dasar tertentu, dalam publikasi ini digunakan harga tahun 2010.
4. Laju pertumbuhan Produk Domestik Bruto diperoleh dari perhitungan PDB atas dasar harga konstan. Diperoleh dengan cara mengurangi nilai PDB pada tahun ke-n terhadap nilai pada tahun ke n-1 (tahun sebelumnya), dibagi dengan nilai pada tahun ke n-1, dikalikan dengan 100 persen. Laju pertumbuhan menunjukkan perkembangan agregat pendapatan dari satu waktu tertentu terhadap waktu sebelumnya.

measure final uses of the country's output. In other words, GDP/GRDP is the sum of total value added produced by all economic industries (activities) and the way of using it.

3. *GDP and its aggregations are presented in two forms: at current market prices and at constant base year market prices. In presenting current market prices, all aggregates are valued at current market prices, while base year constant market prices are shown by valuing all aggregates at fixed base year prices. Year of 2010 is used as the base year in this publication.*
4. *Growth rate of Gross Domestic Product is derived from GDP at constant market prices. It is obtained by subtracting the value of GDP year n with the value of GDP year n-1, divided by the value of GDP year n-1 then multiplied by 100 percent. The growth rate of GDP explains the income growth during the given period.*

ULASAN

Pertumbuhan PDRB Kabupaten Kerinci pada tahun 2020 mencapai 3,69 persen. Kontributor pertumbuhan ekonomi tertinggi adalah Sektor Kostruksi sebesar 49,11 persen, disusul Sektor Pengadaan Listrik dan Gas sebesar 14,69 persen dan Sektor Pertambangan dan Penggalian sebesar 14,49 persen. Penurunan yang cukup signifikan dari pertumbuhan PDRB tahun 2019 (4,23 persen) disebabkan oleh banyaknya penurunan pertumbuhan PDRB di sektor lain. Penurunan tertinggi ada di Sektor Jasa Lainnya yaitu sebesar 4,57 persen.

DESCRIPTION

The GRDP growth of Kerinci Regency in 2020 reached 3.69 percent. The highest contributor to economic growth was the Construction Sector with 49,11 percent, followed by the Electricity and Gas Procurement Sector at 14,69 percent and the Mining and Excavation Sector at 14,49 percent. A significant decrease in the GRDP growth from 2019 (4,23 percent) was due to the large decline in GRDP growth in other sectors. The highest decrease was in the Other Service Sector, amounting to 4,57 percent.

Tabel
Table 8.1.

**Produk Domestik Regional Bruto Atas Dasar Harga
Berlaku Menurut Lapangan Usaha (miliar rupiah) di
Kabupaten Kerinci, 2016-2020**
*Gross Regional Domestic Product at Current Market Prices
by Industry (billion rupiahs) in Kerinci Regency, 2016-2020*

	Lapangan Usaha/ <i>Industry</i>	2016	2017	2018	2019*	2020**
	(1)	(2)	(3)	(4)	(5)	(6)
A	Pertanian, Kehutanan, dan Perikanan/ <i>Agriculture, Forestry, and Fishing</i>	4 270,00	4 618,21	4 885,89	5 110,27	5 225,25
B	Pertambangan dan Penggalian/ <i>Mining and Quarrying</i>	117,20	126,59	132,72	149,51	176,30
C	Industri Pengolahan/ <i>Manufacturing</i>	225,73	251,44	259,09	270,65	296,60
D	Pengadaan Listrik dan Gas/ <i>Electricity and Gas</i>	2,79	3,34	3,48	3,83	4,41
E	Pengadaan Air; Pengelolaan Sampah, Limbah, dan Daur Ulang/ <i>Water Supply; Sewerage, Waste Management, and Remediation Activities</i>	28,97	32,12	33,23	34,56	35,37
F	Konstruksi/ <i>Construction</i>	458,30	494,60	532,66	573,14	873,07
G	Perdagangan Besar dan Eceran; Reparasi Mobil dan Sepeda Motor/ <i>Wholesale and Retail Trade; Repair of Motor Vehicles and Motorcycles</i>	859,93	959,27	1 036,89	1 086,29	1 087,07
H	Transportasi dan Pergudangan/ <i>Transportation and Storage</i>	180,75	205,55	208,97	223,78	203,37
I	Penyediaan Akomodasi dan Makan Minum/ <i>Accommodation and Food Service Activities</i>	69,48	74,80	77,56	82,49	79,01
J	Informasi dan Komunikasi/ <i>Information and Communication</i>	505,06	618,87	674,44	730,50	781,80

Lanjutan Tabel/*Continued Table 8.1*

	Lapangan Usaha/Industry	2016	2017	2018	2019*	2020**
	(1)	(2)	(3)	(4)	(5)	(6)
K	Jasa Keuangan dan Asuransi/ <i>Financial and Insurance Activities</i>	83,28	92,73	94,54	100,90	103,05
L	Real Estat/ <i>Real Estate Activities</i>	139,57	155,43	168,15	180,75	179,73
M,N	Jasa Perusahaan/ <i>Business Activities</i>	3,61	4,12	4,41	4,71	4,62
O	Administrasi Pemerintahan, Pertahanan, dan Jaminan Sosial Wajib/ <i>Public Administration and Defence; Compulsory Social Security</i>	550,22	603,77	604,60	618,92	633,84
P	Jasa Pendidikan/ <i>Education</i>	333,64	383,07	415,29	443,22	460,58
Q	Jasa Kesehatan dan Kegiatan Sosial/ <i>Human Health and Social Work Activities</i>	110,05	123,14	136,17	149,82	158,44
R,S,T,U	Jasa Lainnya/ <i>Other Services Activities</i>	114,26	128,66	139,95	149,13	144,62
	Produk Domestik Bruto/ Gross Domestic Product	8 052,84	8 875,71	9 408,04	9 912,47	10 447,13

Catatan/Note: *Angka Sementara

**Angka Sangat Sementara

Sumber/Source: BPS, berbagai sensus, survei dan sumber lain/ BPS-Statistics Indonesia, various census, survey, and other sources

Tabel
Table 8.2

Produk Domestik Regional Bruto Atas Dasar Harga Konstan 2010 Menurut Lapangan Usaha (miliar rupiah), 2016-2020
Gross Regional Domestic Product at 2010 Constant Market Prices by Industry (billion rupiahs), 2016-2020

	Lapangan Usaha/Industry	2016	2017	2018	2019*	2020**
	(1)	(2)	(3)	(4)	(5)	(6)
A	Pertanian, Kehutanan, dan Perikanan/ <i>Agriculture, Forestry, and Fishing</i>	2 804,21	2 952,86	3 135,35	3 261,42	3 266,02
B	Pertambangan dan Penggalian/ <i>Mining and Quarrying</i>	82,32	86,30	90,85	96,65	110,65
C	Industri Pengolahan/ <i>Manufacturing</i>	169,07	173,10	177,27	184,48	184,31
D	Pengadaan Listrik dan Gas/ <i>Electricity and Gas</i>	2,16	2,24	2,37	2,52	2,89
E	Pengadaan Air; Pengelolaan Sampah, Limbah, dan Daur Ulang/ <i>Water Supply; Sewerage, Waste Management, and Remediation Activities</i>	20,96	21,82	22,05	22,34	22,68
F	Konstruksi/ <i>Construction</i>	365,67	385,65	399,74	420,74	627,37
G	Perdagangan Besar dan Eceran; Reparasi Mobil dan Sepeda Motor/ <i>Wholesale and Retail Trade; Repair of Motor Vehicles and Motorcycles</i>	539,57	574,95	594,80	618,38	601,55
H	Transportasi dan Pergudangan/ <i>Transportation and Storage</i>	143,12	153,25	162,57	172,36	165,45
I	Penyediaan Akomodasi dan Makan Minum/ <i>Accommodation and Food Service Activities</i>	48,62	51,32	53,54	56,55	54,27
J	Informasi dan Komunikasi/ <i>Information and Communication</i>	370,48	408,17	431,72	457,22	492,20

Lanjutan Tabel/*Continued Table 8.2*

	Lapangan Usaha/Industry	2016	2017	2018	2019*	2020**
	(1)	(2)	(3)	(4)	(5)	(6)
K	Jasa Keuangan dan Asuransi/ <i>Financial and Insurance Activities</i>	59,45	63,50	64,94	66,88	68,32
L	Real Estat/ <i>Real Estate Activities</i>	99,62	102,75	107,56	112,96	111,06
M,N	Jasa Perusahaan/ <i>Business Activities</i>	2,37	2,51	2,60	2,69	2,57
O	Administrasi Pemerintahan, Pertahanan, dan Jaminan Sosial Wajib/ <i>Public Administration and Defence; Compulsory Social Security</i>	329,41	348,64	348,84	353,06	345,06
P	Jasa Pendidikan/ <i>Education</i>	243,48	260,22	268,40	278,90	287,20
Q	Jasa Kesehatan dan Kegiatan Sosial/ <i>Human Health and Social Work Activities</i>	91,30	97,89	102,92	109,92	113,89
R,S,T,U	Jasa Lainnya/ <i>Other Services Activities</i>	92,28	99,30	104,08	109,48	104,48
	Produk Domestik Bruto/ Gross Domestic Product	5 464,05	5 784,49	6 069,60	6 326,54	6 559,98

Catatan/Note: *Angka Sementara

**Angka Sangat Sementara

Sumber/Source: BPS, berbagai sensus, survei dan sumber lain/ BPS-Statistics Indonesia, various census, survey, and other sources

Tabel
Table 8.3

Distribusi Persentase Produk Domestik Regional Bruto Atas Dasar Harga Berlaku Menurut Lapangan Usaha, 2016–2020
Percentage Distribution of Gross Regional Domestic Product at Current Market Prices by Industry, 2016–2020

	Lapangan Usaha/Industry	2016	2017	2018	2019*	2020**
	(1)	(2)	(3)	(4)	(5)	(6)
A	Pertanian, Kehutanan, dan Perikanan/ <i>Agriculture, Forestry, and Fishing</i>	53,02	52,03	52,03	51,93	51,55
B	Pertambangan dan Penggalian/ <i>Mining and Quarrying</i>	1,46	1,43	1,43	1,41	1,51
C	Industri Pengolahan/ <i>Manufacturing</i>	2,80	2,83	2,83	2,75	2,73
D	Pengadaan Listrik dan Gas/ <i>Electricity and Gas</i>	0,03	0,04	0,04	0,04	0,04
E	Pengadaan Air; Pengelolaan Sampah, Limbah, dan Daur Ulang/ <i>Water Supply; Sewerage, Waste Management, and Remediation Activities</i>	0,36	0,36	0,36	0,35	0,35
F	Konstruksi/ <i>Construction</i>	5,69	5,57	5,57	5,66	5,78
G	Perdagangan Besar dan Eceran; Reparasi Mobil dan Sepeda Motor/ <i>Wholesale and Retail Trade; Repair of Motor Vehicles and Motorcycles</i>	10,68	10,81	10,81	11,02	10,96
H	Transportasi dan Pergudangan/ <i>Transportation and Storage</i>	2,24	2,32	2,32	2,22	2,26
I	Penyediaan Akomodasi dan Makan Minum/ <i>Accommodation and Food Service Activities</i>	0,86	0,84	0,84	0,82	0,83
J	Informasi dan Komunikasi/ <i>Information and Communication</i>	6,27	6,97	6,97	7,17	7,37
K	Jasa Keuangan dan Asuransi/ <i>Financial and Insurance Activities</i>	1,03	1,05	1,04	1,00	1,02

Lanjutan Tabel/*Continued Table 8.3*

Lapangan Usaha/ <i>Industry</i>		2016	2017	2018	2019*	2020**
(1)		(2)	(3)	(4)	(5)	(6)
L	Real Estat/ <i>Real Estate Activities</i>	1,73	1,75	1,75	1,79	1,82
M,N	Jasa Perusahaan/ <i>Business Activities</i>	0,04	0,05	0,05	0,05	0,05
O	Administrasi Pemerintahan, Pertahanan, dan Jaminan Sosial Wajib/ <i>Public Administration and Defence; Compulsory Social Security</i>	6,83	6,80	6,80	6,43	6,24
P	Jasa Pendidikan/ <i>Education</i>	4,14	4,32	4,32	4,41	4,47
Q	Jasa Kesehatan dan Kegiatan Sosial/ <i>Human Health and Social Work Activities</i>	1,37	1,39	1,39	1,45	1,51
R,S,T,U	Jasa Lainnya/ <i>Other Services Activities</i>	1,42	1,45	1,45	1,49	1,50
Produk Domestik Bruto/ Gross Domestic Product		100,00	100,00	100,00	100,00	100,00

Catatan/*Note*: *Angka Sementara

**Angka Sangat Sementara

Sumber/*Source*: BPS, berbagai sensus, survei dan sumber lain/ BPS-Statistics Indonesia, various census, survey, and other sources

Tabel
Table 8.4

Laju Pertumbuhan Produk Domestik Regional Bruto Atas Dasar Harga Konstan 2010 Menurut Lapangan Usaha (persen), 2016–2020
Growth Rate of Gross Regional Domestic Product at 2010 Constant Market Prices by Industry (percent), 2016–2020

Lapangan Usaha/Industry		2016	2017	2018	2019*	2020**
(1)		(2)	(3)	(4)	(5)	(6)
A	Pertanian, Kehutanan, dan Perikanan/ <i>Agriculture, Forestry, and Fishing</i>	6,62	5,30	6,18	4,02	0,14
B	Pertambangan dan Penggalian/ <i>Mining and Quarrying</i>	7,74	4,84	5,27	6,38	14,49
C	Industri Pengolahan/ <i>Manufacturing</i>	1,93	2,38	2,41	4,06	-0,09
D	Pengadaan Listrik dan Gas/ <i>Electricity and Gas</i>	4,06	3,76	5,82	6,35	14,69
E	Pengadaan Air; Pengelolaan Sampah, Limbah, dan Daur Ulang/ <i>Water Supply; Sewerage, Waste Management, and Remediation Activities</i>	4,06	4,12	1,04	1,32	1,52
F	Konstruksi/ <i>Construction</i>	5,40	5,47	3,65	5,25	49,11
G	Perdagangan Besar dan Eceran; Reparasi Mobil dan Sepeda Motor/ <i>Wholesale and Retail Trade; Repair of Motor Vehicles and Motorcycles</i>	8,57	6,56	3,45	3,96	-2,72
H	Transportasi dan Pergudangan/ <i>Transportation and Storage</i>	6,67	7,08	6,08	6,02	-4,01
I	Penyediaan Akomodasi dan Makan Minum/ <i>Accommodation and Food Service Activities</i>	8,56	5,55	4,33	5,62	-4,02
J	Informasi dan Komunikasi/ <i>Information and Communication</i>	9,58	10,18	5,77	5,91	7,65

Lanjutan Tabel/*Continued Table* 8.4

Lapangan Usaha/Industry		2016	2017	2018	2019*	2020**
(1)		(2)	(3)	(4)	(5)	(6)
K	Jasa Keuangan dan Asuransi/ <i>Financial and Insurance Activities</i>	7,23	6,82	2,26	2,99	2,15
L	Real Estat/ <i>Real Estate Activities</i>	4,19	3,15	4,68	5,02	-1,68
M,N	Jasa Perusahaan/ <i>Business Activities</i>	6,32	6,17	3,34	3,47	-4,48
O	Administrasi Pemerintahan, Pertahanan, dan Jaminan Sosial Wajib/ <i>Public Administration and Defence; Compulsory Social Security</i>	5,19	5,84	0,06	1,21	-2,27
P	Jasa Pendidikan/ <i>Education</i>	6,82	6,88	3,14	3,91	2,98
Q	Jasa Kesehatan dan Kegiatan Sosial/ <i>Human Health and Social Work Activities</i>	7,12	7,22	5,15	6,80	3,61
R,S,T,U	Jasa Lainnya/ <i>Other Services Activities</i>	8,76	7,62	4,81	5,19	-4,57
Produk Domestik Bruto/ Gross Domestic Product		6,72	5,86	4,93	4,23	3,69

Catatan/*Note*: *Angka Sementara

**Angka Sangat Sementara

Sumber/*Source*: BPS, berbagai sensus, survei dan sumber lain/ BPS-Statistics Indonesia, various census, survey, and other sources

Tabel
Table 8.5**Produk Domestik Regional Bruto Atas Dasar Harga
Berlaku Menurut Jenis Pengeluaran (juta rupiah), 2015–
2019**
**Gross Regional Domestic Product at Current Market Prices
by Type of Expenditure (million rupiahs), 2015–2019**

Jenis Pengeluaran Type of Expenditure	2015	2016	2017	2018	2019*
(1)	(2)	(3)	(4)	(5)	(6)
Pengeluaran Konsumsi Rumah Tangga <i>Household Consumption Expenditure</i>	4 284 514,15	4 625 622,83	4 877 280,13	5 204 637,31	5 577 912,53
Pengeluaran Konsumsi LNPRT <i>NPISH Consumption Expenditure</i>	41 859,63	44 491,44	47 294,40	57 032,07	62 440,32
Pengeluaran Konsumsi Pemerintah <i>Government Consumption Expenditure</i>	940 181,30	979 131,11	1 060 388,09	1 131 196,29	1 206 420,24
Pembentukan Modal Tetap Bruto <i>Gross Fixed Capital Formation</i>	1 340 152,40	1 486 823,16	1 545 513,30	1 623 250,10	1 718 456,45
Perubahan Inventori <i>Changes in Inventories</i>	70 311,76	70 046,61	68 724,07	76 148,72	76 048,72
Net Ekspor Barang dan Jasa/ <i>Net Export of Goods and Services</i>	395 046,69	846 725,93	1 276 507,50	1 402 674,20	1 482 051,82
Produk Domestik Bruto/Gross Domestic Product	7 072 065,95	8 052 841,08	8 875 707,51	9 494 938,39	10 123 330,08

Catatan/Note: *Angka Sementara

**Angka Sangat Sementara

Sumber/Source: BPS, berbagai sensus, survei dan sumber lain/ BPS-Statistics Indonesia, various census, survey, and other sources

Tabel
Table 8.6

Produk Domestik Regional Bruto Atas Dasar Harga Konstan 2010 Menurut Jenis Pengeluaran (juta rupiah), 2015–2019
Gross Regional Domestic Product at 2010 Constant Market Prices by Type of Expenditure (million rupiahs), 2015–2019

Jenis Pengeluaran Type of Expenditure	2015	2016	2017	2018	2019*
(1)	(2)	(3)	(4)	(5)	(6)
Pengeluaran Konsumsi Rumah Tangga <i>Household Consumption Expenditure</i>	3 265 001,48	3 403 648,50	3 525 592,30	3 660 748,42	3 801 630,09
Pengeluaran Konsumsi LNPRT <i>NPISH Consumption Expenditure</i>	33 067,26	33 823,51	35 514,69	41 350,59	43 831,59
Pengeluaran Konsumsi Pemerintah <i>Government Consumption Expenditure</i>	655 978,07	643 728,84	690 865,28	710 978,38	758 732,67
Pembentukan Modal Tetap Bruto <i>Gross Fixed Capital Formation</i>	1 055 352,62	1 125 992,20	1 151 381,67	1 182 397,26	1 221 396,96
Perubahan Inventori <i>Changes in Inventories</i>	53 960,14	51 126,04	49 048,56	49 678,80	52 203,50
Net Ekspor Barang dan Jasa/ <i>Net Exports of Goods and Services</i>	56 640,78	205 728,56	332 082,74	436 754,93	509 236,60
Produk Domestik Bruto/Gross Domestic Product	5 120 000,35	5 464 047,65	5 784 485,24	6 081 908,38	6 387 031,41

Catatan/Note: *Angka Sementara

**Angka Sangat Sementara

Sumber/Source: BPS, berbagai sensus, survei dan sumber lain/ BPS-Statistics Indonesia, various census, survey, and other sources

Tabel
Table 8.7**Distribusi Persentase PDRB Atas Dasar Harga Berlaku Menurut Jenis Pengeluaran (juta rupiah), 2015–2019**
Percentage Distribution of GRDP at Current Market Prices by Type of Expenditure (million rupiahs), 2015–2019

Jenis Pengeluaran Type of Expenditure	2015	2016	2017	2018	2019*
(1)	(2)	(3)	(4)	(5)	(6)
Pengeluaran Konsumsi Rumah Tangga <i>Household Consumption Expenditure</i>	60,58	57,44	54,95	54,81	55,10
Pengeluaran Konsumsi LNPRT <i>NPISH Consumption Expenditure</i>	0,59	0,55	0,53	0,60	0,62
Pengeluaran Konsumsi Pemerintah <i>Government Consumption Expenditure</i>	13,29	12,16	11,95	11,91	11,92
Pembentukan Modal Tetap Bruto <i>Gross Fixed Capital Formation</i>	18,95	18,46	17,41	17,10	16,98
Perubahan Inventori <i>Changes in Inventories</i>	0,99	0,87	0,77	0,80	0,75
Net Ekspor Barang dan Jasa/ <i>Net Eksport of Goods and Services</i>	5,60	10,52	14,39	14,78	14,63
Produk Domestik Bruto/Gross Domestic Product	100,00	100,00	100,00	100,00	100,00

Catatan/Note: *Angka Sementara

**Angka Sangat Sementara

Sumber/Source: BPS, berbagai sensus, survei dan sumber lain/ BPS-Statistics Indonesia, various census, survey, and other sources

Tabel
Table 8.8**Laju Pertumbuhan PDRB Atas Dasar Harga Konstan 2010
Menurut Jenis Pengeluaran (juta rupiah), 2015–2019**
**Growth Rate of GRDP at 2010 Constant Market Prices by
Type of Expenditure (million rupiahs), 2015–2019**

Jenis Pengeluaran Type of Expenditure	2015	2016	2017	2018	2019*
(1)	(2)	(3)	(4)	(5)	(6)
Pengeluaran Konsumsi Rumah Tangga <i>Household Consumption Expenditure</i>	3,71	4,25	3,58	3,83	3,85
Pengeluaran Konsumsi LNPRT <i>NPISH Consumption Expenditure</i>	0,18	2,29	5,00	16,43	6,00
Pengeluaran Konsumsi Pemerintah <i>Government Consumption Expenditure</i>	2,21	-1,87	7,32	2,91	6,72
Pembentukan Modal Tetap Bruto <i>Gross Fixed Capital Formation</i>	-0,19	6,69	2,25	2,69	3,30
Perubahan Inventori <i>Changes in Inventories</i>	-	-	-	-	-
Net Ekspor Barang dan Jasa/ <i>Net Export of Goods and Services</i>	-	-	-	-	-
Produk Domestik Bruto/Gross Domestic Product

Catatan/Note: *Angka Sementara

**Angka Sangat Sementara

Sumber/Source: BPS, berbagai sensus, survei dan sumber lain/ BPS-Statistics Indonesia, various census, survey, and other sources

BAB

Chapter

09

TRANSPORTASI DAN KOMUNIKASI

TRANSPORTATION AND COMMUNICATION

76.594

Jumlah Kendaraan yang Mendaftar

Number of Vehicles Registered

2020



#2

8.118



#1

27.237



#3

1.274

PENJELASAN TEKNIS

1. Kendaraan bermotor adalah setiap kendaraan yang digerakkan oleh peralatan teknik yang ada pada kendaraan tersebut, biasanya digunakan untuk angkutan orang atau barang di atas jalan raya selain kendaraan yang berjalan di atas rel. Kendaraan bermotor yang dicatat adalah semua jenis kendaraan kecuali kendaraan bermotor TNI/Polri dan Korps Diplomatik.
2. Mobil penumpang adalah setiap kendaraan bermotor yang dilengkapi dengan tempat duduk untuk sebanyak-banyaknya delapan orang, tidak termasuk tempat duduk untuk pengemudi, baik dilengkapi atau tidak dilengkapi bagasi.
3. Mobil bis adalah setiap kendaraan bermotor yang dilengkapi dengan tempat duduk untuk lebih dari delapan orang, tidak termasuk tempat duduk untuk pengemudi, baik dilengkapi atau tidak dilengkapi bagasi.
4. Mobil truk adalah setiap kendaraan bermotor yang digunakan untuk angkutan barang, selain mobil penumpang, mobil bis dan kendaraan bermotor roda dua.
5. Kantor Pos adalah tempat pemberi pelayanan komunikasi tertulis dan atau surat elektronik, layanan paket, layanan logistik, layanan transaksi keuangan, dan

TECHNICAL NOTES

1. *Motor vehicles are any kind of vehicles motorized by machine set up in those vehicles, they are usually used for transporting peoples or goods on roads except vehicles moving along a railway line. The data cover all kinds of motor vehicles except those belong to Indonesia Army Force Indonesian State Police and Diplomatic Corps.*
2. *Passenger cars are any motor vehicles with no more than eight seats, excluding seat for driver, it can be with or without hoot.*
3. *Buses are large passenger cars having seats for more than eight passengers, excluding seat for driver, it can be with or without hoot.*
4. *Trucks are any motor vehicles used to transport goods excluding passenger cars, buses, and motorcycles.*
5. *Post Office is a service provider facility of written communication and or electronic mail, parcel service, logistics services, financial transaction services, and postal services to the public. Postal house has the same function as the post office and subsidiary of post office, the difference is that postal house is usually located in remote areas.*

layanan keagenan pos untuk kepentingan umum. Rumah pos berfungsi sama seperti kantor pos dan kantor pos pembantu, bedanya rumah pos biasanya terletak di daerah terpencil.

<https://kerincikab.bps.go.id>

ULASAN

Dari 18 kecamatan hanya terdapat 6 kecamatan yang memiliki kantor pos pembantu. Kecamatan tersebut yakni : Kecamatan Batang Merangin, Keliling Danau, Sitingau Laut, Air Hangat, Air Hangat Timur, Gunung Kerinci dan Kayu Aro.

Arus surat di tahun 2020 mencapai 8270 pengiriman surat dan 2689 pengiriman paket. Arus surat paling padat terjadi di bulan Agustus dimana terdapat 237 pengiriman surat dan 1062 pengiriman paket

DESCRIPTION

From all 18 sub-districts, only 6 sub-districts have auxiliary post offices. The districts are: Batang Merangin District, Keliling Danau, Sitingau Laut, Air Hangat, Air Hangat Timur, Gunung Kerinci and Kayu Aro.

The flow of mail in 2020 will reach 8270 mailings and 2689 package shipments. The most dense flow of mail occurred in August, where there were 237 mailings and 1062 packages.

<https://kerincikab.bps.go.id>

Tabel
Table 9.1

Panjang Jalan Menurut Kecamatan dan Pemerintahan yang Berwenang Mengelolanya di Kabupaten Kerinci (km), 2020
Length of Roads by Sub District and Level of Government Authority in Kerinci Regency (km), 2020

Kecamatan Subdistrict	Pemerintahan yang Berwenang Mengelola Level of Government Authority			
	Negara State	Provinsi Province	Kabupaten/Kota Regency/City	Jumlah Total
(1)	(2)	(3)	(4)	(5)
Gunung Raya
Bukit Kerman
Batang Merangin
Keliling Danau
Danau Kerinci Barat
Danau Kerinci
Tanah Cogok
Sitinjau Laut
Air Hangat
Air Hangat Timur
Depati VII
Air Hangat Barat
Gunung Kerinci
Siulak
Siulak Mukai
Kayu Aro
Gunung Tujuh
Kayu Aro Barat
Kerinci

Catatan/Note: ...

Sumber/Source: Dinas Pekerjaan Umum Kabupaten Kerinci / Public Works Office of Kerinci Regency

Tabel
Table 9.2

Panjang Jalan Menurut Keadaan dan Pemerintahan yang Berwenang Mengelola di Kabupaten Kerinci (km), 2020
Length of Roads by Sub District and Type of Road Surface in Kerinci Regency (km), 2020

Keadaan Condition	Pemerintahan yang Berwenang Mengelola Level of Government Authority			
	Negara State	Provinsi Province	Kabupaten/Kota Regency/City	Jumlah Total
(1)	(2)	(3)	(4)	(5)
I. Jenis Permukaan				
a. Diaspal (<i>Paved</i>)	508,55	...
b. Kerikil (<i>Gravel Path</i>)	141,23	...
c. Tanah (<i>Dirt Road</i>)	283,34	...
d. Tidak Dirinci (<i>not detailed</i>)	-	...
Jumlah	933,12	...
II. Kondisi Jalan				
a. Baik (<i>Good</i>)	403,23	...
b. Sedang (<i>Moderate</i>)	53,65	...
c. Rusak (<i>Damaged</i>)	185,55	...
d. Rusak Berat (<i>Veri Damaged</i>)	290,69	...
III. Kemantapan Jalan/ Stability of the Road	933,12	...
a. Mantap (<i>Stable</i>)	403,23	...
b. Tidak Mantap (<i>Unstable</i>)	53,65	...
Kerinci	933,12	...

Catatan/Note: ...

Sumber/Source: Dinas Pekerjaan Umum Kabupaten Kerinci / *Public Works Office of Kerinci Regency*

Tabel
Table 9.3

Jumlah Kendaraan Bermotor yang Mendaftar Menurut Bulan dan Jenis Kendaraan di Kabupaten Kerinci, 2020
Number of Motor Vehicles Registered by Month and Type of Vehicle in Kerinci Regency, 2020

Kecamatan Subdistrict	Jenis Kendaraan/Type of Vehicle							
	Sedan	Jeep	Minibus	Micro Bus	Bus	Truk Truck	Pickup	Sepeda Motor Motor cycles
(1)	(2)	(3)	(4)	(5)	(6)	(7)	(8)	(9)
Januari	22	85	778	9	0	46	118	2712
Februari	17	91	677	14	0	34	121	1231
Maret	8	64	504	7	0	33	88	1599
April	11	91	756	6	0	48	116	2202
Mei	9	54	508	4	0	13	64	1653
Juni	25	100	773	23	0	58	136	2805
Juli	6	73	682	11	0	24	92	2627
Agustus	16	68	692	22	0	37	100	2795
September	12	84	660	14	0	27	106	2672
Oktober	10	68	643	9	0	29	88	2361
November	17	93	758	7	1	55	160	2546
Desember	12	55	687	9	0	37	85	2034

Catatan/Note: ...

Sumber/Source: Dinas Pendapatan Daerah UPTD Kabupaten Kerinci/ Revenue Office Kerinci Unit

Tabel
Table 9.4**Jumlah Kantor Pos Pembantu Menurut Kecamatan di
Kabupaten Kerinci, 2016-2020**
*Number of Auxiliary Post Office by Sub District in Kerinci
Regency, 2016-2020*

Kecamatan Subdistrict	2016	2017	2018	2019	2020
(1)	(2)	(3)	(4)	(5)	(6)
Gunung Raya	-	-	-	-	-
Bukit Kerman	-	-	-	-	-
Batang Merangin	1	1	1	1	1
Keliling Danau	1	1	1	1	1
Danau Kerinci Barat	-	-	-	-	-
Danau Kerinci	-	-	-	-	-
Tanah Cogok	-	-	-	-	-
Sitinjau Laut	1	1	1	1	1
Air Hangat	1	1	1	1	1
Air Hangat Timur	-	-	-	-	-
Depati VII	-	-	-	-	-
Air Hangat Barat	-	-	-	-	-
Gunung Kerinci	1	1	1	1	1
Siulak	-	-	-	-	-
Siulak Mukai	-	-	-	-	-
Kayu Aro	1	1	1	1	1
Gunung Tujuh	-	-	-	-	-
Kayu Aro Barat	-	-	-	-	-
Kerinci	6	6	6	6	6

Catatan/Note: ...

Sumber/Source: Kantor Pos Sungai Penuh/ Post Office of Sungai Penuh

Tabel
Table 9.5**Banyaknya Pengiriman Surat dan Paket di Kantor Pos
Sungai Penuh, 2020**
**Number of Ordinary Mail and Packet Sent by Sungai Penuh
Post Office, 2020**

Bulan Month	Pengiriman Surat Ordinary Mail Sent	Pengiriman Paket Packages Sent	Jumlah Total
(1)	(2)	(3)	(4)
Januari	649	205	854
Februari	675	205	880
Maret	665	211	876
April	624	253	877
Mei	681	283	964
Juni	738	212	950
Juli	701	223	924
Agustus	825	237	1 062
September	802	258	1 060
Oktober	662	217	879
November	728	199	927
Desember	620	186	806
Kerinci	8 370	2 689	11 059

Catatan/Note: ...

Sumber/Source: Kantor Pos Sungai Penuh/ Post Office of Sungai Penuh

BAB

Chapter

10

KEUANGAN DAERAH DAN KOPERASI

LOCAL FINANCE AND COOPERATIVE

1 175 132,46 juta rupiah
million rupiahs

Realisasi Pendapatan Pemerintah Kabupaten Kerinci

Actual Revenues of Government of Kerinci Regency

2020

6,96%

Pendapatan Asli Daerah (PAD)

Original Local Government Revenue

81 737,44 juta rupiah
million rupiahs

66,73%

Dana Perimbangan

Balanced Budget

784 153,54 juta rupiah
million rupiahs

20,72%

Transfer Pemerintah Pusat-Lainnya

Central or Other Government Transfer

243 458,62 juta rupiah
million rupiahs

3,71%

Transfer Pemerintah Provinsi

Province Government Transfer

43 562,44 juta rupiah
million rupiahs

1,89%

Lain-lain Pendapatan yang Sah

Other Legal Revenue

22 220,42 juta rupiah
million rupiahs

PENJELASAN TEKNIS

1. Realisasi Penerimaan dan Pengeluaran Pemerintah Kabupaten adalah realisasi/perhitungan APBD Kabupaten pada tiap tahun anggaran.
2. Pendapatan Asli Daerah (PAD) adalah pendapatan yang diperoleh daerah yang dipungut berdasarkan peraturan daerah sesuai dengan peraturan perundang-undangan, guna keperluan daerah yang bersangkutan dalam membiayai kegiatannya.
3. Dana Perimbangan adalah dana yang bersumber dari pendapatan APBN yang dialokasikan kepada Daerah untuk mendanai kebutuhan daerah dalam rangka pelaksanaan desentralisasi.
4. Lain-lain Pendapatan yang Sah adalah pendapatan lainnya dari pemerintah pusat dan atau dari instansi pusat, serta dari daerah lainnya.

TECHNICAL NOTES

1. *Actual revenue and expenditure of Regency Government is the realization/provincial budget calculations for every fiscal year.*
2. *Original Local Government Revenue is revenue that withheld based on local regulations in accordance with the legislation, for the purposes of financing their activities.*
3. *Balanced Budget is the fund coming from the state budget that allocated to regions to fund their needs in the context of decentralization.*
4. *Other Legal Revenue is other income that coming from the central government and or from the central agencies, as well as from other local government.*

<https://kerincikab.bps.go.id>

ULASAN

Pada tahun 2020, besaran realisasi pendapatan Pemerintah Kabupaten Kerinci mencapai 1.175,13 miliar rupiah. Total angka tersebut, 81,74 miliar berasal dari Pendapatan Asli Daerah, 784,15 miliar berasal dari Dana Perimbangan, 243,49 miliar dari Transfer Pemerintah Pusat, 43,56 miliar dari Transfer Pemerintah Provinsi dan 22,22 miliar dari Pendapatan Lain-lain.

Total Realisasi Belanja Pemerintah Kabupaten Kerinci sebesar 1.190,82 miliar rupiah. Belanja operasional mencapai 986,85 miliar rupiah dan belanja modal sebesar 202,1 miliar rupiah. Tahun 2020 juga muncul belanja tak terduga sebesar 1,88 miliar rupiah.

DESCRIPTION

In 2020, actual revenues of Kerinci Government reached 1.175,13 billion rupiahs. In total, 81,74 billion came from Local Government Revenues, 784,15 billion came from the Balanced Budget, 243,49 billion from Central Government Transfers, 43,56 billion from Provincial Government Transfers and 22,22 billion from Other Revenues. .

Total actual expenditure of the Kerinci Government is 1.190,82 billion rupiahs. Operational expenditure reached 986,85 billion rupiah and capital expenditure was 202,1 billion rupiah. The year 2020 also saw unexpected spending of 1,88 billion rupiah.

**10.1 KEUANGAN DAERAH
LOCAL FINANCE**

Tabel 10.1.1 Realisasi Pendapatan Pemerintah Kabupaten Kerinci Menurut Jenis Pendapatan (juta rupiah), 2017–2020
Actual Revenues of Government of Kerinci Regency by Source of Revenues (million rupiahs), 2017–2020

Jenis Pendapatan Source of Revenues		2017	2018	2019	2020
(1)	(2)	(3)	(4)	(5)	
1	Pendapatan Asli Daerah (PAD)/ Original Local Government Revenue	85 760,74	80 481,17	42 421,50	81 737,44
1.1	Pajak Daerah/Local Taxes	12 070,75	13 559,60	13 887,17	11 719,26
1.2	Retribusi Daerah/Rebtributions	3 264,33	2 879,36	2 815,33	2 972,32
1.3	Hasil Perusahaan Milik Daerah dan Pengelolaan Kekayaan Daerah yang Dipisahkan/Income of Regional Gov. Corporate and Management of Separated Reg. Gov.Wealth	8 066,34	8 295,78	8 779,01	8 962,12
1.4	Lain-lain PAD yang Sah/Other Original Local Gov. Revenue	62 359,30	55 746,43	16 939,99	58 083,74
2	Dana Perimbangan / Balanced Budget	799 918,43	802 840,68	849 466,65	784 153,54
2.1	Bagi Hasil Pajak/Tax Sharing	9 739,63	9 238,62	8 406,91	7 921,02
2.2	Bagi Hasil Bukan Pajak/Sumber Daya Alam/Non Tax/Natural Resources Sharing	43 114,77	49 260,74	50 319,02	58 278,66
2.3	Dana Alokasi Umum /General Allocation Funds	589 202,61	589 202,61	612 248,35	567 859,51
2.4	Dana Alokasi Khusus/ Special Allocation Funds	157 861,42	155 138,71	178 492,37	150 094,36

Lanjutan Tabel/*Continued Table* 10.1.1

Jenis Pendapatan <i>Source of Revenues</i>		2017	2018	2019	20120
(1)	(2)	(3)	(4)	(5)	
3	Transfer Pemerintah Pusat – Lainnya/ <i>Central or Other Government Transfer</i>	220 241,74	223 111,33	240 279,73	243 458,62
	Dana Penyesuaian dan Otonomi Daerah / <i>Otonomous Region and Balancing Funds</i>	220 241,74	223 111,33	240 279,73	243 458,62
4	Transfer Pemerintah Provinsi/ <i>Province Government Transfer</i>	38 890,98	42 963,85	52 374,71	43 562,44
	Dana Bagi Hasil Pajak dari Provinsi / <i>Tax Sharing from Province Government</i>	38 890,98	42 963,85	52 374,71	43 562,44
5	Lain-lain Pendapatan yang Sah/ <i>Other Legal Revenue</i>	56 551,00	53 075,44	37 032,00	22 220,42
	Pendapatan Lainnya/ <i>Other Funds</i>	56 551,00	53 075,44	37 032,00	22 220,42
	Kerinci	1 201 362,88	1 202 432,47	1 221 574,60	1 175 132,46

Catatan/*Note*: Data sementara karena ada laporan yang belum masuk
Temporary data because there are reports that have not been submitted

Sumber/*Source*: Badan Pengelola Keuangan dan Aset Daerah
Revenue, Finance and Aset Office of Kerinci Regency

Tabel 10.1.2 **Realisasi Belanja Pemerintah Kabupaten Kerinci Menurut Jenis Belanja (juta rupiah), 2018–2020**
Actual Expenditures of Government of Kerinci Regency by Kind of Expenditures (million rupiahs), 2018–2020

Jenis Belanja <i>Kind of Expenditures</i>		2018	2019	2020
(1)	(2)	(3)	(4)	(4)
1	Belanja Operasional/ <i>Operational Expenditure</i>	697 873,15	968 507,59	986 846,39
1.1	Belanja Pegawai/ <i>Personnel Expenditure</i>	454 466,68	486 781,86	484 833,80
1.2	Belanja Barang/ <i>Goods Expenditure</i>	220 412,10	173 403,99	184 226,29
1.3	Belanja Bunga/ <i>Interest Fund</i>	0	0	0
1.4	Belanja Subsidi/ <i>Subsidies Expenditure</i>	0	297 217,66	307 184,37
1.5	Belanja Hibah/ <i>Grant</i>	22 994,37	10 860,10	10 601,92
1.6	Belanja Bantuan Sosial/ <i>Social Fund</i>	0	243,98	0
2	Belanja Modal / <i>Capital Expenditure</i>	191 868,19	286 691,47	202 098,22
2.1	Belanja Tanah/ <i>Land</i>	6 225,18	5 704,46	1 361,16
2.2	Belanja Peralatan dan Mesin/ <i>Equipment and Machine</i>	23 268,24	39 629,44	34 120,11
2.3	Belanja Gedung dan Bangunan / <i>Buildings</i>	34 673,39	74 754,15	53 451,30
2.4	Belanja Jalan, Irigasi dan Jaringan / <i>Road, Irrigation and Network</i>	118 044,49	163 381,33	112 455,02
2.5	Belanja Aset Tetap Lainnya / <i>Other Fixes Asset</i>	9 656,88	3 222,09	710,64
3	Belanja Tidak Terduga/ <i>Unpredicted Expenditure</i>	0	7 435,39	1 880,42
Kerinci		892 567,54	1 262 634,45	1 190 825,04

Catatan/Note: ...

Sumber/Source: Badan Pengelola Keuangan dan Aset Daerah
 Revenue, Finance and Aset Office of Kerinci Regency

10.1 KOPERASI COOPERATIVE

Tabel 10.2.1 Jumlah Koperasi Menurut Jenis Koperasi dan Kecamatan di Kabupaten Kerinci, 2020
Number of Cooperatives by Type of Cooperative and Sub District in Kerinci Regency, 2020

Kecamatan Subdistrict	KUD	KOPKAR	KSU	KPN	KOPPONTREN
(1)	(2)	(3)	(4)	(5)	(6)
Gunung Raya	3	1	...
Bukit Kerman	1	...	1	1	...
Batang Merangin	1	...	1
Keliling Danau	2	5	...
Danau Kerinci Barat
Danau Kerinci	1	2	1
Tanah Cagak
Sitinjau Laut	2	...	2	4	1
Air Hangat	2	2	1
Air Hangat Timur	1	1	...
Depati VII	1	...	4	2	...
Air Hangat Barat	1	...	1	2	1
Gunung Kerinci	1	...	3
Siulak	4	3	...
Siulak Mukai	1	...	3	1	...
Kayu Aro	...	1	4	1	...
Gunung Tujuh	3	...	2
Kayu Aro Barat	...	1	1	1	1
Kerinci	10	2	34	26	7

Lanjutan Tabel/*Continued Table* 10.2.1

Kecamatan Subdistrict	KOPWAN	KOPPAS	KOPTAN	KOPERASI KERAJINAN
(1)	(7)	(8)	(9)	(10)
Gunung Raya
Bukit Kerman	4	...
Batang Merangin
Keliling Danau	1
Danau Kerinci Barat
Danau Kerinci
Tanah Cogok
Sitinjau Laut	2	...	1	...
Air Hangat	3
Air Hangat Timur	2
Depati VII	2	...
Air Hangat Barat	1
Gunung Kerinci	1	...
Siulak	5	...	5	...
Siulak Mukai	1	...	1	...
Kayu Aro	...	2	6	...
Gunung Tujuh	2	...	1	...
Kayu Aro Barat	1	...	1	...
Kerinci	18	2	22	...

Lanjutan Tabel/Continued Table 10.2.1

Kecamatan Subdistrict	KOP. MAJELIS TAKLIM	KOP. LAINNYA	Jumlah Total
(1)	(11)	(12)	(13)
Gunung Raya	4
Bukit Kerman	...	1	8
Batang Merangin	...	2	4
Keliling Danau	...	1	9
Danau Kerinci Barat
Danau Kerinci	...	3	7
Tanah Cogok
Sitinjau Laut	...	1	13
Air Hangat	...	4	12
Air Hangat Timur	...	5	9
Depati VII	...	1	10
Air Hangat Barat	6
Gunung Kerinci	5
Siulak	2	...	19
Siulak Mukai	...	2	9
Kayu Aro	14
Gunung Tujuh	8
Kayu Aro Barat	...	2	8
Kerinci	2	22	145

Catatan/Note: ...

Sumber/Source: Dinas Koperasi dan UMKM Kabupaten Kerinci
Cooperative and Micro Industry Office of Kerinci Regency

Tabel
Table 10.2.2

Keragaan Koperasi Menurut Kecamatan di Kabupaten Kerinci Tahun 2020
Characteristics of Cooperatives by Sub District in Kerinci Regency, 2020

Kecamatan Sub District	Jumlah Koperasi/ Number	Jumlah Anggota/ Member	Modal Sendiri/ Self Investment (Rp.)	Modal Luar/ Outside Investment (Rp.)
(1)	(2)	(3)	(4)	(5)
Gunung Raya	4
Bukit Kerman	8
Batang Merangin	4
Keliling Danau	9
Danau Kerinci Barat
Danau Kerinci	7
Tanah Cogok
Sitinjau Laut	13
Air Hangat	12
Air Hangat Timur	9
Depati VII	10
Air Hangat Barat	6
Gunung Kerinci	5
Siulak	19
Siulak Mukai	9
Kayu Aro	14
Gunung Tujuh	8
Kayu Aro Barat	8
Kerinci	145

Lanjutan Tabel/Continued Table 10.2.2

Kecamatan Sub District	Volume Usaha/ Volume (Rp)	Aset/ Asset (Rp)	SHU/ Profit (Rp)
(1)	(2)	(3)	(4)
Gunung Raya
Bukit Kerman
Batang Merangin
Keliling Danau
Danau Kerinci Barat
Danau Kerinci
Tanah Cogok
Sitinjau Laut
Air Hangat
Air Hangat Timur
Depati VII
Air Hangat Barat
Gunung Kerinci
Siulak
Siulak Mukai
Kayu Aro
Gunung Tujuh
Kayu Aro Barat
Kerinci

Catatan/Note: ...

Sumber/Source: Dinas Koperasi dan UMKM Kabupaten Kerinci
Cooperative and Micro Industry Office of Kerinci Regency

BAB

Chapter

11

PENGELUARAN PENDUDUK

POPULATION EXPENDITURE



Rata-rata Pengeluaran Perkapita Sebulan

Monthly Average Expenditure per Capita

Rp.1.359.847,00



Makanan

Food

Rp.697.670,30



Bukan Makanan

Non-Food

Rp.662.176,44

PENJELASAN TEKNIS

1. Rata-rata pengeluaran per kapita sebulan adalah biaya yang dikeluarkan untuk konsumsi semua anggota rumah tangga selama sebulan dibagi dengan banyaknya anggota rumah tangga. Pengeluaran untuk konsumsi makanan dihitung selama seminggu terakhir, sedangkan konsumsi bukan makanan dihitung sebulan dan setahun terakhir. Baik konsumsi makanan maupun bukan makanan selanjutnya dikonversikan ke dalam pengeluaran rata-rata sebulan. Angka konsumsi/pengeluaran rata-rata per kapita yang disajikan dalam publikasi ini diperoleh dari hasil bagi jumlah konsumsi seluruh rumah tangga (baik mengonsumsi makanan maupun tidak) terhadap jumlah penduduk.
2. Konsumsi kalori dan protein dihitung dengan mengalikan kuantitas setiap makanan yang dikonsumsi dengan nilai kandungan kalori dan protein setiap jenis makanan berdasarkan daftar konversi zat gizi.

TECHNICAL NOTES

1. *Average monthly expenditure per capita is the cost incurred for the consumption of all household members for a month divided by the number of household members. Spending on food consumption is calculated during the past week, while non-food consumption is calculated in the past month and year. Both food consumption and non-food consumption are subsequently converted into an average expenditure of one month. The average per capita consumption / expenditure figures presented in this publication are derived from the quotient of the total consumption of all households (both food and non-food consumption) of the total population.*
2. *Calorie and protein consumption is calculated by multiplying the quantity of each food consumed by the value of the calorie and protein content of each type of food based on the list of nutrient conversion.*

<https://kerincikab.bps.go.id>

ULASAN

Rata-rata pengeluaran per kapita sebulan untuk kelompok makanan pada tahun 2020 adalah sebesar Rp.697.670,-. Kelompok makanan dan minuman jadi merupakan pengeluaran terbesar yakni Rp.213.159,-. Sementara kelompok bumbu-bumbuan merupakan kelompok pengeluaran terkecil, sebesar Rp. 7.077,-

Untuk kelompok bukan makanan, rata-rata pengeluaran di Kabupaten Kerinci pada tahun 2020 adalah Rp.662.176,-. Kelompok perumahan dan fasilitas rumah tangga merupakan pengeluaran terbesar yakni Rp.328.469,-. Pengeluaran terkecil adalah untuk kelompok Keperluan Pesta dan Upacara yakni sebesar Rp.15.603,-.

DESCRIPTION

The average expenditure per capita a month for the food group in 2020 is Rp.697.670,-. The food and beverage group constituted the largest expenditure of Rp.213.159,-. While the spices group is the smallest expenditure group, amounting to Rp. 7.077,-.

For non-food groups, the average expenditure in Kerinci Regency in 2020 is Rp.662.176,-. The housing group and household facilities constitute the largest expenditure of Rp.328.469,-. The smallest expense is for the Purpose of Parties and Ceremonies, that is Rp.15.603,-.

<https://kerincikab.bps.go.id>

Tabel
Table 11.1

**Rata-rata Pengeluaran per Kapita Sebulan Menurut
Kelompok Komoditas (rupiah) di Kabupaten Kerinci, 2019
dan 2020**
*Monthly Average Expenditure per Capita by Comodity
Group (rupiahs) in Kerinci Regency, 2019 and 2020*

Kelompok Komoditas/ Commodity Group	Rata-rata Pengeluaran per Kapita Sebulan/ Monthly Average Expenditure per Capita	
	2019	2020
(1)	(2)	(3)
Makanan/ Foods		
Padi-padian/Cereals	76 119	82 217
Umbi-umbian/Tubers	8 849	14 296
Ikan/udang/cumi/kerang/Fish/shrimp/common squid/shells	57 440	64 646
Daging/Meat	18 215	31 185
Telur dan susu/Eggs and milk	20 712	26 386
Sayur-sayuran/Vegetables	40 945	63 347
Kacang-kacangan/Legumes	7 466	9 495
Buah-buahan/Fruits	18 223	38 363
Minyak dan kelapa/Oil and coconut	22 363	25 025
Bahan minuman/Beverage stuffs	14 798	15 384
Bumbu-bumbuan/Spices	5 306	6 579
Konsumsi lainnya/Miscellaneous food items	6 039	7 379
Makanan dan minuman jadi / Prepared food and beverages	135 258	162 939
Rokok/Cigarettes	83 309	93 667
Jumlah Makanan / Total Food	515 042	640 907

Lanjutan Tabel/Continued Table 11.1

Kelompok Komoditas/ <i>Commodity Group</i>	Rata-rata Pengeluaran per Kapita Sebulan/ <i>Monthly Average Expenditure per Capita</i>	
	2019	2020
(1)	(2)	(3)
Bukan Makanan/Non-food		
Perumahan, dan fasilitas rumah tangga / <i>Housing and household facilities</i>	205 345	254 401
Aneka komoditas dan jasa / <i>Goods and services</i>	92 494	111 433
Pakaian, alas kaki, dan tutup kepala / <i>Clothing, footwear, and headgear</i>	51 365	67 596
Komoditas tahan lama / <i>Durable goods</i>	57 450	40 290
Pajak, pungutan, dan asuransi / <i>Taxes and Insurances</i>	24 124	35 908
Keperluan pesta dan upacara/kenduri / <i>Parties and ceremonies</i>	11 664	18 098
Jumlah bukan makanan/Total non-food	442 441	527 725
Jumlah/Total	957 484	1 168 632

Catatan/Note: ...

Sumber/Source: BPS, Susenas 2020/BPS, 2020 National Social Economic Survey

Tabel 11.2
Table

Persentase Pengeluaran per Kapita Sebulan Menurut Kelompok Komoditas di Kabupaten Kerinci, 2019 dan 2020

Percentage of Monthly Expenditure per Capita by Comodity Group in Kerinci Regency, 2019 and 2020

Kelompok Komoditas/ Commodity Group	Persentase Pengeluaran per Kapita Sebulan/ Percentage of Monthly Expenditure per Capita	
	2019	2020
(1)	(2)	(3)
Makanan/ Foods		
Padi-padian/ <i>Cereals</i>	7,95	7,04
Umbi-umbian/ <i>Tubers</i>	0,92	1,22
Ikan/udang/cumi/kerang/ <i>Fish/shrimp/common squid/shells</i>	6,00	5,53
Daging/ <i>Meat</i>	1,90	2,67
Telur dan susu/ <i>Eggs and milk</i>	2,16	2,26
Sayur-sayuran/ <i>Vegetables</i>	4,28	5,42
Kacang-kacangan/ <i>Legumes</i>	0,78	0,81
Buah-buahan/ <i>Fruits</i>	1,90	3,28
Minyak dan kelapa/ <i>Oil and coconut</i>	2,34	2,14
Bahan minuman/ <i>Beverage stuffs</i>	1,55	1,32
Bumbu-bumbuan/ <i>Spices</i>	0,55	0,56
Konsumsi lainnya/ <i>Miscellaneous food items</i>	0,63	0,63
Makanan dan minuman jadi / <i>Prepared food and beverages</i>	14,13	13,94
Rokok/ <i>Cigarettes</i>	8,70	8,02
Jumlah Makanan / Total Food	53,79	54,84

Lanjutan Tabel/*Continued Table* 11.2

Kelompok Komoditas/ <i>Commodity Group</i>	Persentase Pengeluaran per Kapita Sebulan/ <i>Percentage of Monthly Expenditure per Capita</i>	
	2019	2020
(1)	(2)	(3)
Bukan Makanan/<i>Non-food</i>		
Perumahan, dan fasilitas rumah tangga / <i>Housing and household facilities</i>	21,45	21,77
Aneka komoditas dan jasa / <i>Goods and services</i>	9,66	9,54
Pakaian, alas kaki, dan tutup kepala / <i>Clothing, footwear, and headgear</i>	5,36	5,78
Komoditas tahan lama / <i>Durable goods</i>	6,00	3,45
Pajak, pungutan, dan asuransi / <i>Taxes and Insurances</i>	2,52	3,07
Keperluan pesta dan upacara/kenduri / <i>Parties and ceremonies</i>	1,22	1,55
Jumlah bukan makanan/<i>Total non-food</i>	46,21	45,16
Jumlah/<i>Total</i>	100,00	100,00

Catatan/*Note*: ...Sumber/*Source*: BPS, Susenas 2020/BPS, 2020 National Social Economic Survey

Tabel
Table 11.3**Persentase Penduduk Menurut Golongan Pengeluaran Per Kapita Sebulan di Kabupaten Kerinci, 2020**
Percentage of Population by Per Capita Spending Group a Month in Kerinci Regency, 2020

Golongan Pengeluaran/Spending Group (Rp)	Persentase Penduduk Percentage of Population
(1)	(2)
< 150 000	0,00
150 000 - 199 999	0,00
200 000 - 299 999	0,00
300 000 - 499 999	06,51
500 000 - 749 999	18,15
750 000 - 999 999	24,41
1 000 000 - 1 499 999	28,68
1 500 000+	22,26
Jumlah / Total	100,00

Catatan/Note: ...

Sumber/Source: BPS, Susenas 2020/BPS, 2020 /National Social Economic Survey

<https://kerincikab.bps.go.id>

BAB

Chapter

12

PERDAGANGAN DAN INDUSTRI

TRADE AND INDUSTRY



32.841

Usaha
Units

**Jumlah Industri Mikro dan Kecil (UMKM) di
Kabupaten Kerinci**

Number of Small and Home Industry in Kerinci Regency

2020

PENJELASAN TEKNIS

TECHNICAL NOTES

<https://kerincikab.bps.go.id>

<https://kerincikab.bps.go.id>

ULASAN

Jumlah industri Mikro Kecil dan Menengah di Kabupaten Kerinci mengalami peningkatan 0,6 persen di tahun 2020. Jumlah ini meningkat menjadi 32.841 usaha di 2020 dari sebelumnya 32.641 usaha di 2019.

Jumlah industri/usaha Mikro Kecil dan Menengah (UMKM) terbanyak berada di Kecamatan Kayu Aro, yakni sebanyak 3.630 usaha. Sementara kecamatan baru, yaitu Kecamatan Tanah Cogok dan Danau Kerinci barat, memiliki UMKM paling sedikit yakni 1.040 dan 1.041 usaha. Secara rata-rata, setiap kecamatan di Kabupaten Kerinci memiliki 1.824 unit UMKM di wilayahnya.

DESCRIPTION

Number of small and home industry in Kerinci Regency increase 0,6 percent in 2020. The number of home and small industry in 2020 is 32.841 unit and in 2019, the number is in 32.641 unit.

Kayu Aro Subdistrict has the biggest number of small and home industry, about 3.630 unit. New Subdistrict, Tanah Cogok and Danau Kerinci Barat Subdistrict in the other hand, has the smallest number, in 1.040 and 1.041 unit. In average, every subdistrict have 1.824 unit of small and home industry in their area.

Tabel
Table 12.1**Jumlah Industri/ Usaha Mikro Kecil Dan Menengah
(Rumah Tangga) Menurut Kecamatan di Kabupaten
Kerinci, 2018-2020**
*Number of Small and Home Industry By Sub District in
Kerinci Regency, 2018-2020*

Kecamatan Subdistrict	2018	2019	2020
(1)	(2)	(3)	(4)
Gunung Raya	1 602	1 602	1 632
Bukit Kerman	1 570	1 570	1 605
Batang Merangin	1 610	1 610	1 625
Keliling Danau	2 337	2 337	1 296
Danau Kerinci Barat	-	-	1 041
Danau Kerinci	1 933	1 933	1 258
Tanah Cogok	-	-	1 040
Sitinjau Laut	1 974	1 974	1 609
Air Hangat	2 097	2 097	2 097
Air Hangat Timur	1 306	1 366	1 366
Depati VII	1 239	1 239	1 239
Air Hangat Barat	1 704	1 704	1 704
Gunung Kerinci	2 114	2 164	2 164
Siulak	3 106	3 446	3 469
Siulak Mukai	1 120	1 140	1 155
Kayu Aro	3 608	3 608	3 630
Gunung Tujuh	2 105	2 135	2 165
Kayu Aro Barat	2 716	2 716	2 746
Kerinci	32 141	32 641	32 841

Catatan/Note: ...

Sumber/Source: Dinas Perindustrian dan Perdagangan Kabupaten Kerinci
Industry and Trade Office of Kerinci Regency

Tabel
Table 12.2**Jumlah Pedagang Pasar Pekan Menurut Kecamatan dan Lokasi Berdagang di Kabupaten Kerinci, 2020**
Number of Weekly Market Merchants by Sub District and Selling Place in Kerinci Regency, 2020

Kecamatan Subdistrict	Kios /Stall	Los /Booth	Pelataran/Court
(1)	(2)	(3)	(4)
Gunung Raya	-	-	-
Bukit Kerman	139	-	27
Batang Merangin	457	24	121
Keliling Danau	362	24	85
Danau Kerinci Barat	-	-	-
Danau Kerinci	12	207	26
Tanah Cagak	-	-	-
Sitinjau Laut	32	554	174
Air Hangat	48	823	251
Air Hangat Timur	-	53	25
Depati VII	-	-	-
Air Hangat Barat	-	-	-
Gunung Kerinci	32	36	77
Siulak	10	744	261
Siulak Mukai	-	-	-
Kayu Aro	-	518	60
Gunung Tujuh	16	427	47
Kayu Aro Barat	68	565	175
Kerinci	1 176	3 975	1 329

Catatan/Note: ...

Sumber/Source: Dinas Perindustrian dan Perdagangan Kabupaten Kerinci
Industry and Trade Office of Kerinci Regency

Tabel 12.3 Jumlah Perusahaan Menurut Bentuk Badan Hukum di Kabupaten Kerinci, 2017-2020
Number of Establishments by Type of Business Entity in Kerinci Regency, 2017-2020

Tipe Badan Hukum/ Type of Business Entity	2017	2018	2019	2020
(1)	(2)	(3)	(4)	(5)
Perseroan Terbatas	12	-	-	-
CV/Firma	-	-	-	-
Koperasi	46	-	-	-
Perorangan	73	2	-	-
Lainnya	-	-	-	-
Kerinci	131	2	-	-

Catatan/Note: ...

Sumber/Source: Dinas Perindustrian dan Perdagangan Kabupaten Kerinci
 Industry and Trade Office of Kerinci Regency

Tabel
Table 12.4**Jumlah Sarana Perdagangan Menurut Jenisnya di
Kabupaten Kerinci, 2018-2020**
**Number of Trading Facilities by Type of Facility in Kerinci
Regency, 2018-2020**

Sarana Perdagangan Trading Facilities	2018	2019	2020
(1)	(2)	(3)	(4)
Pasar/Market	14	14	14
Toko/Store	-	-	-
Kios	209	209	209
Warung	-	-	-
Kerinci	223	223	223

Catatan/Note: ...

Sumber/Source: Dinas Perindustrian dan Perdagangan Kabupaten Kerinci
Industry and Trade Office of Kerinci Regency

Tabel 12.5 **Jumlah Penerbitan Surat Izin Usaha Perdagangan (SIUP) di Kabupaten Kerinci, 2017-2020**
Table 12.5 **Number of Establishing a Trading Business License (SiUP) in Kerinci Regency, 2017-2020**

<i>Bentuk Usaha / Type of Business</i>	2017	2018	2019	2020
(1)	(2)	(3)	(4)	(5)
Mikro/ <i>Micro</i>	-	-
Pedagang Kecil/ <i>Small traders</i>	114	9
Pedagang Menengah/ <i>Intermediate Trader</i>	6	1
Pedagang Besar/ <i>Wholesalers</i>	4	-
Kerinci	124	10

Catatan/Note: ...

Sumber/Source: Dinas Perindustrian dan Perdagangan Kabupaten Kerinci
 Industry and Trade Office of Kerinci Regency

BAB

Chapter

13

PERBANDINGAN ANTAR KABUPATEN/KOTA

REGENCY/MUNICIPAL COMPARISON

KONDISI 2020

Indeks Pembangunan Manusia (IPM) Kabupaten Kerinci

Human Development Index of Kerinci Regency



71,21

JAMBI 71,29

Tertinggi/Highest



Kota Jambi 78,37

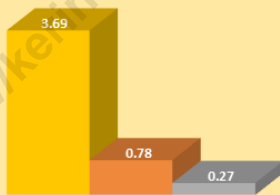
Terendah/Lowest



Tanjab Timur 63,92

3 Kabupaten/Kota dengan Laju Pertumbuhan PDRB ADHK 2010 Positif di Provinsi Jambi (Persen)

3 Regency/City with Positive Growth Rate of GRDP at 2010 Constant Market Price in Jambi Province (Percent)



Laju PDRB

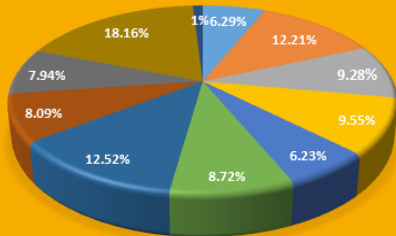
■ Kerinci ■ Merangin ■ Muaro Jambi

3,69

#1 Kerinci

Laju PDRB ADHK 2010 Kabupaten Kerinci berada di urutan pertama se-Provinsi Jambi

Growth rate of GRDP at 2010 market price of Kerinci regency is at first place in Jambi Province



- Kerinci
- Merangin
- Sarolangun
- Batanghari
- MuaroJambi
- TanjungJabungTimur
- TanjungJabungBarat
- Tebo
- Bungo
- KotaJambi
- KotaSungaiPenuh

Distribusi Penduduk Miskin di Provinsi Jambi

Distribution of the Poor in Jambi Province

Jumlah penduduk miskin di Kabupaten Kerinci adalah sekitar 17.480 orang, hal ini berarti sekitar 6,29% penduduk miskin di Provinsi Jambi berada di Kabupaten Kerinci.

Number of the poor people in Kerinci Regency is around 17,480 people, this means that around 6.29% of the poor people in Jambi Province are in Kerinci Regency.

PENJELASAN TEKNIS

1. Indeks Pembangunan Manusia (IPM) mengukur capaian pembangunan manusia berbasis sejumlah komponen dasar kualitas hidup. Sebagai ukuran kualitas hidup, IPM dibangun melalui pendekatan tiga dimensi dasar. Dimensi tersebut mencakup umur panjang dan sehat; pengetahuan, dan kehidupan yang layak. Ketiga dimensi tersebut memiliki pengertian sangat luas karena terkait banyak faktor. Untuk mengukur dimensi kesehatan, digunakan angka harapan hidup waktu lahir. Selanjutnya untuk mengukur dimensi pengetahuan digunakan gabungan indikator angka melek huruf dan rata-rata lama sekolah. Adapun untuk mengukur dimensi hidup layak digunakan indikator kemampuan daya beli masyarakat terhadap sejumlah kebutuhan pokok yang dilihat dari rata-rata besarnya pengeluaran per kapita sebagai pendekatan pendapatan yang mewakili capaian pembangunan untuk hidup layak.
2. Laju pertumbuhan Produk Domestik Bruto diperoleh dari perhitungan PDB atas dasar harga konstan. Diperoleh dengan cara mengurangi nilai PDB pada tahun ke-n terhadap nilai pada tahun ke n-1 (tahun sebelumnya), dibagi dengan nilai pada tahun

TECHNICAL NOTES

1. *The Human Development Index (HDI) measures human development achievements based on a number of basic components of quality of life. As a measure of quality of life, HDI is built through a basic three-dimensional approach. These dimensions include long and healthy life; knowledge, and a decent life. These three dimensions have a very broad understanding because they are related to many factors. To measure the dimensions of health, life expectancy at birth is used. Next to measure the dimensions of knowledge used a combination of literacy rate indicators and average length of school. As for measuring the dimensions of decent living, an indicator of people's purchasing power is used for a number of basic needs as seen from the average amount of expenditure per capita as an income approach that represents development achievements for decent living.*
2. *Growth rate of Gross Domestic Product is derived from GDP at constant market prices. It is obtained by subtracting the value of GDP year n with the value of GDP year n-1, divided by the value of GDP year n-1 then multiplied by 100 percent. The growth rate of GDP explains the income growth during the given period.*
3. *To measure poverty, BPS uses the*

- ke n-1, dikalikan dengan 100 persen. Laju pertumbuhan menunjukkan perkembangan agregat pendapatan dari satu waktu tertentu terhadap waktu sebelumnya.
3. Untuk mengukur kemiskinan, BPS menggunakan konsep kemampuan memenuhi kebutuhan dasar (basic needs approach). Dengan pendekatan ini, kemiskinan dipandang sebagai ketidakmampuan dari sisi ekonomi untuk memenuhi kebutuhan dasar makanan dan bukan makanan yang diukur dari sisi pengeluaran. Jadi Penduduk Miskin adalah penduduk yang memiliki rata-rata pengeluaran perkapita perbulan dibawah garis kemiskinan.
 4. Garis Kemiskinan (GK) merupakan penjumlahan dari Garis Kemiskinan Makanan (GKM) dan Garis Kemiskinan Non Makanan (GKNM). Penduduk yang memiliki rata-rata pengeluaran perkapita per bulan dibawah Garis Kemiskinan dikategorikan sebagai penduduk miskin.
- concept of ability to meet basic needs (basic needs approach). With this approach, poverty is seen as an inability on the economic side to meet basic food and non-food needs as measured by expenditure. So the poor population is the population that has an average monthly per capita expenditure under the poverty line.*
4. *The Poverty Line (GK) is the sum of the Food Poverty Line (FPL) and Non-Food Poverty Line (NFPL). Residents who have an average per capita expenditure per month below the Poverty Line are categorized as poor people.*

ULASAN

Penduduk Kabupaten Kerinci berdasarkan proyeksi penduduk tahun 2019 sebanyak 250.259 jiwa, menempati posisi ketiga kabupaten/kota dengan penduduk paling sedikit se-Provinsi Jambi. Sedangkan Indeks Pembangunan Manusia (IPM) menempati posisi tiga teratas yaitu 71,21.

Pertumbuhan ekonomi berada di angka 3,69 persen, cukup kompetitif dengan kabupaten/kota lainnya di Provinsi Jambi. Jumlah penduduk miskin relatif rendah jika dibandingkan kabupaten/kota lainnya, yaitu sebanyak 17.480 jiwa.

DESCRIPTION

The population of Kerinci Regency is based on the projected population in 2019 of 238,682 people, occupying the third position of regencies / cities with the least population in Jambi Province. While the Human Development Index (HDI) occupies the top three positions, 70.95.

Economic growth is at 3,69 percent, quite competitive with other districts / cities in Jambi Province. The number of poor people is relatively low when compared to other districts / cities, which is 17,000 people.

Tabel
Table 13.1

**Jumlah Penduduk menurut Kabupaten/Kota di Provinsi
Jambi, 2016-2020**
**Total Population by Regency / City in Jambi Province, 2016-
2020**

Wilayah/ Region	2016	2017	2018	2019	2020
(1)	(2)	(3)	(4)	(5)	(6)
Kerinci	235 802	236 782	237 791	238 682	250 259
Merangin	372 205	377 905	383 480	388 928	354 052
Sarolangun	284 201	290 231	295 985	301 908	290 047
Batanghari	263 896	266 971	269 966	272 879	301 700
Muaro Jambi	410 337	421 179	432 305	443 364	402 017
Tanjung Jabung Timur	215 316	216 777	218 413	219 985	229 813
Tanjung Jabung Barat	316 811	322 527	328 343	333 932	317 498
Tebo	337 022	343 003	348 760	354 485	337 669
Bungo	351 878	359 590	367 182	374 770	362 363
Kota Jambi	583 487	591 134	598 103	604 736	606 200
Kota Sungai Penuh	87 971	88 918	89 944	90 910	96 610
Provinsi Jambi	3 458 926	3 515 017	3 570 272	3 624 579	3 548 228

Catatan/Note: ...
Sumber/Source: BPS Provinsi Jambi
BPS, Statistics of Jambi Province

Tabel
Table 13.2**Indeks Pembangunan Manusia Menurut Kabupaten/Kota
di Provinsi Jambi, 2016-2020**
*Human Development Index by Regency/City in Jambi
Province, 2016-2020*

<i>Kabupaten/Kota Regency/City</i>	2016	2017	2018	2019	2020
(1)	(2)	(3)	(4)	(5)	(6)
Kabupaten/Regency					
Kerinci	69,68	70,03	70,59	70,95	71,21
Merangin	67,86	68,30	68,81	69,07	69,19
Sarolangun	68,73	69,03	69,41	69,72	69,86
Batanghari	68,70	68,92	69,33	69,67	69,84
Muaro Jambi	67,55	67,86	68,34	69,01	69,18
Tanjung Jabung Timur	61,88	62,61	63,32	63,92	64,43
Tanjung Jabung Barat	65,91	66,15	67,13	67,54	67,54
Tebo	68,05	68,16	68,67	69,02	69,14
Bungo	68,77	69,04	69,42	69,86	69,92
Kota/ City					
Kota Jambi	76,14	76,74	77,41	78,26	78,37
Kota Sungai Penuh	73,35	73,75	74,67	75,36	75,42
Provinsi Jambi	69,62	69,99	70,65	71,26	71,29

Catatan/Note: ...

Sumber/Source: BPS Provinsi Jambi
BPS, Statistics of Jambi Province

Tabel
Table 13.3

Laju Pertumbuhan Produk Domestik Regional Bruto Atas Dasar Harga Konstan 2010 Menurut Kabupaten/Kota di Provinsi Jambi (persen), 2016-2020
Growth Rate of Gross Regional Domestic Product at 2010 Constant Market Prices by Regency/City in Jambi Province (percent), 2016-2020

<i>Kabupaten/Kota Regency/City</i>	2016	2017	2018	2019	2020
(1)	(2)	(3)	(4)	(5)	(6)
Kabupaten/Regency					
Kerinci	6,72	5,86	4,93	4,23	3,69
Merangin	6,22	5,39	4,93	4,27	0,78
Sarolangun	4,26	4,68	4,80	4,65	-0,26
Batanghari	4,65	4,81	4,83	4,93	-0,27
Muaro Jambi	5,49	4,95	5,01	4,95	0,27
Tanjung Jabung Timur	2,65	3,07	2,94	4,21	-3,87
Tanjung Jabung Barat	3,14	4,48	6,77	5,01	-0,64
Tebo	5,40	5,58	4,98	4,76	-0,04
Bungo	5,39	5,68	4,65	4,25	-0,40
Kota/ City					
Kota Jambi	6,84	4,68	5,30	4,79	-3,28
Kota Sungai Penuh	6,51	6,02	4,88	5,05	-0,14
Provinsi Jambi	4,37	4,60	4,69	4,37	-0,46

Catatan/Note: ...
Sumber/Source: BPS Provinsi Jambi
BPS, Statistics of Jambi Province

Tabel
Table 13.4**Jumlah Penduduk Miskin Menurut Kabupaten/Kota di
Provinsi Jambi (Ribu), 2016-2020**
**Number of Poor People by Regency/City in Jambi Province
(thousand), 2016-2020**

Kabupaten/Kota Regency/City	2016	2017	2018	2019	2020
(1)	(2)	(3)	(4)	(5)	(6)
Kabupaten/Regency					
Kerinci	17,62	17,62	16,79	17,00	17,48
Merangin	36,89	35,48	33,95	32,88	33,92
Sarolangun	26,37	25,61	25,7	25,39	25,79
Batanghari	28,39	27,49	27,55	26,53	26,54
Muaro Jambi	17,52	18,28	17,38	16,86	17,30
Tanjung Jabung Timur	27,42	27,22	26,99	25,35	24,23
Tanjung Jabung Barat	37,24	36,33	36,28	35,12	34,79
Tebo	23,04	23,18	22,86	22,83	22,47
Bungo	20,96	20,81	21,11	20,87	22,07
Kota/ City					
Kota Jambi	51,61	52,08	50,61	48,95	50,44
Kota Sungai Penuh	2,75	2,46	2,48	2,55	2,78
Provinsi Jambi	289,81	286,55	281,69	274,32	277,80

Catatan/Note: ...

Sumber/Source: BPS Provinsi Jambi
BPS, Statistics of Jambi Province

Tabel 13.5
Table

Persentase Penduduk Miskin Menurut Kabupaten/Kota di Provinsi Jambi, 2016–2020
Percentage of Poor Population by Regency/Municipality in Jambi Province, 2016–2020

Kabupaten/Kota Regency/Municipality	2016	2017	2018	2019	2020
(1)	(2)	(3)	(4)	(5)	(6)
Kerinci	7,48	7,45	7,07	7,13	7,30
Merangin	9,95	9,43	8,88	8,48	8,63
Sarolangun	9,33	8,87	8,73	8,45	8,42
Batang Hari	10,79	10,33	10,23	9,75	9,65
Muaro Jambi	4,30	4,37	4,05	3,83	3,83
Tanjung Jabung Timur	12,76	12,58	12,38	11,54	10,95
Tanjung Jabung Barat	11,81	11,32	11,10	10,56	10,29
Tebo	6,87	6,79	6,58	6,47	6,26
Bungo	5,99	5,82	5,78	5,60	5,80
Kota Jambi	8,87	8,84	8,49	8,12	8,27
Kota Sungai Penuh	3,13	2,78	2,76	2,81	3,03
Jambi	8,41	8,19	7,92	7,60	7,58

Catatan/Note: ...

Sumber/Source: BPS Provinsi Jambi
BPS, Statistics of Jambi Province

Tabel
Table 13.6**Tingkat Pengangguran Terbuka (TPT) Menurut Kabupaten/Kota di Provinsi Jambi, 2017–2020**
Unemployment Rate (UR) by Regency/Municipality in Jambi Province, 2017–2020

Kabupaten/Kota Regency/Municipality	2017	2018	2019	2020
(1)	(2)	(3)	(4)	(5)
Kerinci	3,26	2,89	2,75	2,43
Merangin	4,10	3,64	3,80	4,86
Sarolangun	2,25	4,18	4,24	5,71
Batang Hari	3,57	4,01	4,70	4,42
Muaro Jambi	5,39	4,66	5,29	5,43
Tanjung Jabung Timur	2,36	1,85	1,71	1,41
Tanjung Jabung Barat	3,07	2,46	2,67	2,16
Tebo	1,98	2,07	2,99	2,95
Bungo	4,89	3,09	3,93	5,94
Kota Jambi	5,55	6,56	6,72	10,49
Kota Sungai Penuh	4,14	5,44	4,17	5,56
Jambi	3,87	3,86	4,19	5,13

Catatan/Note:

Sumber/Source: BPS, Survei Angkatan Kerja Nasional (Sakernas) Agustus/BPS-Statistics Indonesia, August National Labor Force Survey

Tabel 13.7 **Tingkat Partisipasi Angkatan Kerja (TPAK) Menurut Kabupaten/Kota di Provinsi Jambi, 2017–2020**
Table 13.7 **Labor Force Participation Rate (LFPR) by Regency/ Municipality in Jambi Province, 2017–2020**

Kabupaten/Kota Regency/Municipality	2017	2018	2019	2020
(1)	(2)	(3)	(4)	(5)
Kerinci	69,46	70,89	66,11	69,55
Merangin	69,82	69,90	69,14	70,17
Sarolangun	70,08	67,28	65,36	68,58
Batang Hari	64,39	65,17	60,63	67,02
Muaro Jambi	62,30	64,11	59,39	61,63
Tanjung Jabung Timur	75,97	71,53	70,09	74,18
Tanjung Jabung Barat	70,24	75,42	70,56	74,83
Tebo	70,61	70,79	70,54	71,13
Bungo	65,89	67,43	64,22	64,89
Kota Jambi	64,06	65,79	66,84	64,12
Kota Sungai Penuh	66,05	71,12	63,75	65,99
Jambi	67,52	68,46	66,09	67,79

Catatan/Note:

Sumber/Source: BPS, Survei Angkatan Kerja Nasional (Sakernas) Agustus/BPS-Statistics Indonesia, August National Labor Force Survey

DATA

MENCERDASKAN BANGSA

— *Enlighten The Nation* —



BADAN PUSAT STATISTIK
KABUPATEN KERINCI
BPS-STATISTICS OF KERINCI REGENCY

Jl. Lintas Sungai Penuh - Kayu Aro, Desa Tutung Bungkok,
Kecamatan Siulak, Kabupaten Kerinci - Jambi, Indonesia,
Telp.: 37162 Homepage: <http://kerincikab.bps.go.id>,
E-mail: bps1501@bps.go.id

