



RTHIAMP

KABUPATEN KEPULAUAN MERANTI DALAM ANGKA

Kepulauan Meranti Regency in Figures

2021



Badan Pusat Statistik
Kabupaten Kepulauan Meranti
BPS-Statistics of Kepulauan Meranti Regency



KABUPATEN KEPULAUAN MERANTI DALAM ANGKA

Kepulauan Meranti Regency in Figures

2021

KABUPATEN KEPULAUAN MERANTI DALAM ANGKA 2021
Kepulauan Meranti Regency in Figures 2021

ISSN: 2355-9748

No. Publikasi/Publication Number: 14100.2102

Katalog /Catalog: 1102001.1410

Ukuran Buku/Book Size: 14,8 cm x 21 cm

Jumlah Halaman/Number of Pages : xxxviii + 284 hal/pages

Naskah/Manuscript:

BPS Kabupaten Kepulauan Meranti

BPS-Statistics of Kepulauan Meranti Regency

Penyunting/Editor:

BPS Kabupaten Kepulauan Meranti

BPS-Statistics of Kepulauan Meranti Regency

Gambar Kover/Cover Design:

BPS Kabupaten Kepulauan Meranti

BPS-Statistics of Kepulauan Meranti Regency

Ilustrasi Kover/Cover Illustration:

Ruang Terbuka Hijau LAMR Kepulauan Meranti/Green Open Space of LAMR Kepulauan Meranti

Diterbitkan oleh/Published by:

©BPS Kabupaten Kepulauan Meranti/BPS-Statistics of Kepulauan Meranti Regency

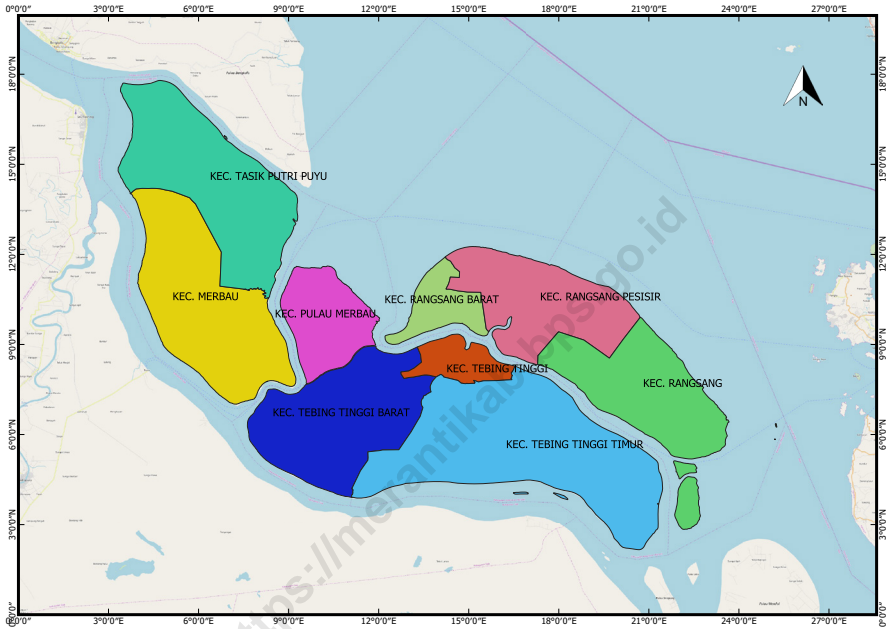
Dicetak oleh/Printed by:

CV. MN Grafika/ CV. MN Grafika

Dilarang mengumumkan, mendistribusikan, mengomunikasikan, dan/atau menggandakan sebagian atau seluruh isi buku ini untuk tujuan komersil tanpa izin tertulis dari Badan Pusat Statistik.

Prohibited to announce, distribute, communicate, and/or copy part or all of this book for commercial purpose without permission from BPS-Statistics Indonesia.

PETA WILAYAH KABUPATEN KEPULAUAN MERANTI MAP OF KEPULAUAN MERANTI REGENCY



KEPALA BPS KABUPATEN KEPULAUAN MERANTI
CHIEF STATISTICIAN OF KEPULAUAN MERANTI REGENCY



ARI SETIADI GUNAWAN



KATA PENGANTAR

Publikasi “Kabupaten Kepulauan Meranti Dalam Angka 2021” merupakan publikasi kedua yang diterbitkan oleh Badan Pusat Statistik (BPS) Kabupaten Kepulauan Meranti di Tahun 2021. Publikasi ini menyajikan beragam data untuk memenuhi kebutuhan pengguna data. Data-data tersebut bersumber dari BPS dan instansi pemerintah daerah Kabupaten Kepulauan Meranti.

Untuk memudahkan pemahaman dan pemanfaatan data, disertakan juga penjelasan teknis dari setiap jenis data yang disajikan. Pengguna data juga dapat mengakses publikasi lainnya yang diterbitkan oleh BPS Kabupaten Kepulauan Meranti melalui website (<https://merantikab.bps.go.id>) pada menu publikasi.

Publikasi ini dapat terwujud berkat kerjasama dan partisipasi dari berbagai pihak. Kepada semua pihak yang telah memberikan kontribusi, kami sampaikan penghargaan dan terima kasih. Semoga publikasi yang disajikan bermanfaat bagi pengguna untuk berbagai keperluan. Kami mengharapkan tanggapan dan saran dari para pengguna publikasi ini untuk perbaikan pada edisi yang akan datang.

Selatpanjang , Februari 2021
Kepala BPS
Kabupaten Kepulauan Meranti



Ari Setiadi Gunawan



PREFACE

“Kepulauan Meranti Regency in Figures 2021” publication is the second publication published by the BPS-Statistics of Kepulauan Meranti Regency in 2021. This publication presents various data to meet the needs of data users. The data is sourced from BPS-Statistics and the local government agencies of the Kepulauan Meranti Regency.

To facilitate the understanding and utilization of data, a technical description of each type of data is also included. Data users can also access other publications published by BPS-Statistics of Kepulauan Meranti Regency through the website (<https://merantikab.bps.go.id>) on the publication menu.

The release of the publication has been made possible due to the assistance and contribution of various institutions. To all parties who have been involved in the completion of this publication, I would like to express my high appreciation and gratitude. Hopefully this publication will be a useful resource for any purposes. Feedback and suggestions to improve publication are always welcome.

*Selatpanjang, Februari 2021
Chief Statistician of
Kepulauan Meranti Regency*



Ari Setiadi Gunawan

DAFTAR ISI / CONTENTS

	Halaman <i>Page</i>
Kata Pengantar/ <i>Preface</i>	vii
Daftar Isi/ <i>Contents</i>	ix
Daftar Tabel/ <i>List of Tables</i>	xi
Daftar Singkatan/ <i>List of Abbreviations</i>	xxxv
Statistik Kunci/ <i>Key Statistics</i>	xxxvii
1. Geografi dan Iklim/ <i>Geography and Climate</i>	1
2. Pemerintahan/ <i>Government</i>	13
3. Penduduk dan Ketenagakerjaan/ <i>Population and Employment</i>	41
4. Sosial dan Kesejahteraan Rakyat/ <i>Social and Welfare</i>	57
5. Pertanian, Kehutanan, Peternakan, dan Perikanan/ <i>Agriculture, Forestry, Livestock, and Fishery</i>	145
6. Industri, Pertambangan, dan Energi/ <i>Industry, Mining, and Energy</i>	203
7. Pariwisata/ <i>Tourism</i>	217
8. Transportasi dan Komunikasi/ <i>Transportation and Communication</i>	229
9. Koperasi/ <i>Cooperative</i>	239
10. Pengeluaran Penduduk/ <i>Population Expenditure</i>	247
11. Perdagangan/ <i>Trade</i>	253
12. Sistem Neraca Regional/ <i>System of Regional Accounts</i>	259
13. Perbandingan Antar Kabupaten/Kota/ <i>Regency/Municipal Comparison</i>	277

DAFTAR TABEL/LIST OF TABLES

Halaman
Page

1.	GEOGRAFI DAN IKLIM/GEOGRAPHY AND CLIMATE	
1.1	KEADAAN GEOGRAFI	
	GEOGRAPHY CONDITION	
1.1.1	Luas Daerah dan Jumlah Pulau Menurut Kecamatan di Kabupaten Kepulauan Meranti, 2020..... <i>Total Area and Number of Islands of Kepulauan Meranti Regency by Subdistrict, 2020</i>	7
1.1.2	Tinggi Wilayah dan Jarak ke Ibukota Kabupaten Kepulauan Meranti, 2020 <i>Altitude and Distance to the Capital of Kepulauan Meranti Regency, 2020</i>	9
1.2	KEADAAN IKLIM	
	CLIMATE CONDITION	
1.2.1	Rata - rata Curah Hujan di Kabupaten Kepulauan Meranti, Tahun 2016 - 2020 (mm) <i>Rate of Rainfall in Kepulauan Meranti Regency, 2016 - 2020 (mm)</i>	10
1.2.2	Rata - rata Hari Hujan di Kabupaten Kepulauan Meranti, Tahun 2016 - 2020 (hari) <i>Rate of Rain Days in Kepulauan Meranti Regency, 2016 - 2020 (days)</i> ...	11
2.	PEMERINTAHAN/GOVERNMENT	
2.1	WILAYAH ADMINISTRATIF	
	ADMINISTRATIVE AREA	
2.1.1	Jumlah Desa ¹ /Kelurahan Menurut Kecamatan di Kabupaten Kepulauan Meranti 2016–2020..... <i>Number of Villages¹/Kelurahan by Subdistrict in Kepulauan Meranti Regency, 2016–2020</i>	19
2.1.2	Jumlah RW dan RT Menurut Kecamatan di Kabupaten Kepulauan Meranti Tahun 2020 <i>Number of RW and RT by Subdistrict in Kepulauan Meranti Regency, 2020</i> 20	
2.1.3	Jumlah Desa/Kelurahan, Jumlah Anggota BPD dan Koordinator PKK Menurut Kecamatan di Kabupaten Kepulauan Meranti Tahun 2020	

	<i>Number of Villages, Number of BPD Member and Coordinator of the PKK by Subdistrict in Kepulauan Meranti Regency, 2020</i>	21
2.2	PEJABAT DAERAH	
	REGIONAL OFFICIAL	
2.2.1	Nama - Nama Pejabat Bupati di Kabupaten Kepulauan Meranti Tahun 2010 -2020	
	<i>The Name of Bupati in Kepulauan Meranti Regency, 2010 -2020.....</i>	22
2.2.2	Nama Camat di Kabupaten Kepulauan Meranti Tahun 2020	
	<i>The Name of Camat in Kepulauan Meranti Regency, 2020.....</i>	23
2.3	DEWAN PERWAKILAN RAKYAT DAERAH	
	REGIONAL HOUSE OF REPRESENTATIVE	
2.3.1	Nama Ketua DPRD di Kabupaten Kepulauan Meranti Tahun 2010 -2020	
	<i>The Name of DPRD Head in Kepulauan Meranti Regency, 2010 -2020..</i>	24
2.3.2	Komisi - Komisi di DPRD Kabupaten Kepulauan Meranti dan Anggota - Anggotanya Periode 2020 - 2024	
	<i>The Name and Members Parliament Comissions in Kepulauan Meranti Regency, 2020 -2024</i>	25
2.3.3	Banyaknya Sidang/Rapat Paripurna dan Panitia DPRD Kabupaten Kepulauan Meranti Menurut Bulan Tahun 2020	
	<i>Number of Plenary and Committee's Meeting/Session of Kepulauan Meranti Regency Parliament by Month, 2020.....</i>	26
2.3.4	Banyaknya Sidang/Rapat Komisi DPRD Kabupaten Kepulauan Meranti Menurut Bulan Tahun 2020	
	<i>Number of Commission Meeting/Session of Kepulauan Meranti Regency Parliament by Month, 2020</i>	28
2.4	SUMBER DAYA	
	RESOURCES	
2.4.1	Jumlah Pegawai Negeri Sipil Menurut Jabatan dan Jenis Kelamin di lingkungan Pemerintah Kabupaten Kepulauan Meranti, Desember 2019 dan Desember 2020	
	<i>Number of Civil Servants by Occupation and Sex at Government Office of Kepulauan Meranti Regency, Desember 2019 and Desember 2020.....</i>	29
2.4.2	Jumlah Pegawai Negeri Sipil Menurut Tingkat Pendidikan dan	

	Jenis Kelamin di lingkungan Pemerintah Kabupaten Kepulauan Meranti Desember 2019 dan Desember 2020	
	<i>Number of Civil Servants by Educational Level and Sex at Government Office of Kepulauan Meranti Regency, December 2019 and December 2020</i>	31
2.4.3	Jumlah Pegawai Negeri Sipil Menurut Tingkat Kepangkatan dan Jenis Kelamin di lingkungan Pemerintah Kabupaten Kepulauan Meranti, Desember 2019 dan Desember 2020	
	<i>Number of Civil Servants by Hierarchy and Sex at Government Office of Kepulauan Meranti Regency, December 2019 and December 2020...</i>	33
2.4.4	Sarana dan Prasarana Barang Tidak Bergerak yang Dikelola Dinas Lingkungan Hidup Kabupaten Kepulauan Meranti Tahun 2020	
	<i>Numbers of Facilities By Living Environment Service of Kepulauan Meranti Regency, 2020.....</i>	35
2.5	KEUANGAN PEMERINTAH	
	GOVERNMENT FINANCE	
2.5.1	Realisasi Pendapatan Pemerintah Kabupaten Kepulauan Meranti Menurut Jenis Pendapatan (ribu rupiah), 2019 dan 2020	
	<i>Actual Kepulauan Meranti Regency Government Revenues by Kind of Revenues (thousand rupiahs), 2019 and 2020.....</i>	36
2.5.2	Realisasi Pendapatan Pajak Daerah Pemerintah Kabupaten Kepulauan Meranti Menurut Jenis Pajak (ribu rupiah), 2019 dan 2020	
	<i>Actual Kepulauan Meranti Regency Government Local Tax by Kinds (thousand rupiahs), 2019 and 2020</i>	37
2.5.3	Realisasi Pendapatan Retribusi Pemerintah Kabupaten Kepulauan Meranti Menurut Jenis Retribusi (ribu rupiah) 2019 dan 2020	
	<i>Actual Kepulauan Meranti Regency Government Retribution by Kinds (thousand rupiahs), 2019 and 2020</i>	38
2.5.4	Realisasi Belanja Pemerintah Kabupaten Kepulauan Meranti Menurut Jenis Belanja (ribu rupiah), 2019 dan 2020	
	<i>Actual Kepulauan Meranti Regency Government Expenditures by Kind of Expenditures (thousand rupiahs), 2019 and 2020</i>	39
3.	PENDUDUK DAN KETENAGAKERJAAN/	
	POPULATION AND EMPLOYMENT	
	<i>Population 15 Years of Age and Over that Work During the Previous</i>	

Week by Educational Attainment in Kepulauan Meranti Regency, 2020 46

3.1 PENDUDUK

POPULATION

3.1.1 Penduduk, Laju Pertumbuhan Penduduk, Distribusi Persentase Penduduk Kepadatan Penduduk, Rasio Jenis Kelamin Penduduk Menurut Kecamatan di Kabupaten Kepulauan Meranti, 2020.....
Population, Population Growth Rate, Percentage Distribution of Population, Population Density, and Population Sex Ratio by Subdistrict in Kepulauan Meranti Regency, 2020..... 47

3.2 KETENAGAKERJAAN

EMPLOYMENT

3.2.1 Jumlah Penduduk Berumur 15 Tahun Keatas Menurut Jenis Kegiatan Selama Seminggu yang Lalu dan Jenis Kelamin di Kabupaten Kepulauan Meranti, 2020
Population Aged 15 Years and Over by Type of Activity During The Previous Week and Sex in Kepulauan Meranti Regency, 2020..... 50

3.2.2 Penduduk Berumur 15 Tahun ke Atas Menurut Pendidikan Tertinggi yang Ditamatkan dan Jenis Kegiatan Selama Seminggu yang Lalu di Kabupaten Kepulauan Meranti, 2020
Population 15 Years of Age and Over by Educational Attainment and Type of Activity During the Previous Week in Kepulauan Meranti Regency, 2020 51

3.2.3 Banyaknya Pencari Kerja yang Terdaftar Menurut Jenis Kelamin dan Kelompok Umur di Kabupaten Kepulauan Meranti Tahun 2020
Number of Registered Job Seekers by Sex and Age Group in Kepulauan Meranti Regency, 2020 53

3.2.4 Banyaknya Pencari Kerja yang Terdaftar Menurut Jenis Kelamin dan Tingkat Pendidikan di Kabupaten Kepulauan Meranti Tahun 2020
Number of Registered Job Seekers by Sex and Education Level in Kepulauan Meranti Regency, 2020 54

3.2.5 Banyaknya Pencari Kerja yang Telah Ditempatkan Menurut Jenis Kelamin dan Tingkat Pendidikan di Kabupaten Kepulauan Meranti Tahun 2020

Number of Registered Job Seekers Occupied by Sex and Education Level in Kepulauan Meranti Regency, 2020 55

4. SOSIAL DAN KESEJAHTERAAN RAKYAT/SOCIAL AND WELFARE

4.1 PENDIDIKAN

EDUCATION

4.1.1 Jumlah Sekolah, Guru, dan Murid Taman Kanak-Kanak (TK) di Bawah Kementerian Pendidikan dan Kebudayaan Menurut Kecamatan di Kabupaten Kepulauan Meranti, 2019/2020 dan 2020/2021
Number of Schools, Teachers, and Pupils in Kindergarten Under The Ministry of Education and Culture by Subdistrict in Kepulauan Meranti Regency, 2019/2020 and 2020/2021 65

4.1.2 Jumlah Sekolah, Guru, dan Murid Raudatul Athfal (RA) di Bawah Kementerian Agama Menurut Kecamatan di Kabupaten Kepulauan Meranti, 2019/2020 dan 2020/2021
Number of Schools, Teachers, and Pupils in Raudatul Athfal (RA) Under The Ministry of Religious Affairs by Subdistrict in Kepulauan Meranti Regency, 2019/2020 and 2020/2021 68

4.1.3 Jumlah Sekolah, Guru, dan Murid Sekolah Dasar (SD) di Bawah Kementerian Pendidikan dan Kebudayaan Menurut Kecamatan di Kabupaten Kepulauan Meranti, 2019/2020 dan 2020/2021
Number of Schools, Teachers, and Pupils in Primary Schools Under The Ministry of Education and Culture by Subdistrict in Kepulauan Meranti Regency, 2019/2020 and 2020/2021 71

4.1.4 Jumlah Sekolah, Guru, dan Murid Madrasah Ibtidaiyah (MI) di Bawah Kementerian Agama Menurut Kecamatan di Kabupaten Kepulauan Meranti, 2019/2020 dan 2020/2021
Number of Schools, Teachers, and Pupils in Madrasah Ibtidaiyah (MI) Under The Ministry of Religious Affairs by Subdistrict in Kepulauan Meranti Regency, 2019/2020 dan 2020/2021 74

4.1.5 Jumlah Sekolah, Guru, dan Murid Sekolah Menengah Pertama (SMP) di Bawah Kementerian Pendidikan dan Kebudayaan Menurut Kecamatan di Kabupaten Kepulauan Meranti, 2019/2020 dan 2020/2021

	<i>Number of Schools, Teachers, and Pupils in Junior High Schools Under The Ministry of Education and Culture by Subdistrict in Kepulauan Meranti Regency, 2019/2020 and 2020/2021</i>	77
4.1.6	Jumlah Sekolah, Guru, dan Murid Madrasah Tsanawiyah (MTs) di Bawah Kementerian Agama Menurut Kecamatan di Kabupaten Kepulauan Meranti, 2019/2020 dan 2020/2021	
	<i>Number of Schools, Teachers, and Pupils in Madrasah Tsanawiyah (MTs) Under The Ministry of Religious Affairs by Subdistrict in Kepulauan Meranti Regency, 2019/2020 and 2020/2021</i>	80
4.1.7	Jumlah Sekolah, Guru, dan Murid Sekolah Menengah Atas (SMA) di Bawah Kementerian Pendidikan dan Kebudayaan Menurut Kecamatan di Kabupaten Kepulauan Meranti, 2019/2020 dan 2020/2021	
	<i>Number of Schools, Teachers, and Pupils in Senior High Schools Under The Ministry of Education and Culture by Subdistrict in Kepulauan Meranti Regency, 2019/2020 and 2020/2021</i>	83
4.1.8	Jumlah Sekolah, Guru, dan Murid Sekolah Menengah Kejuruan (SMK) di Bawah Kementerian Pendidikan dan Kebudayaan Menurut Kecamatan di Kabupaten Kepulauan Meranti, 2019/2020 dan 2020/2021	
	<i>Number of Schools, Teachers, and Pupils in Vocational High Schools (SMK) Under the Ministry of Education and Culture by Subdistrict in Kepulauan Meranti Regency, 2019/2020 and 2020/2021</i>	86
4.1.9	Jumlah Sekolah, Guru, dan Murid Madrasah Aliyah (MA) di Bawah Kementerian Agama Menurut Kecamatan di Kabupaten Kepulauan Meranti, 2019/2020 dan 2020/2021	
	<i>Number of Schools, Teachers, and Pupils in Madrasah Aliyah (MA) Under The Ministry of Religious Affairs by Subdistrict in Kepulauan Meranti Regency, 2019/2020 dan 2020/2021</i>	89
4.1.10	Jumlah Desa1/Kelurahan yang Memiliki Fasilitas Sekolah Menurut Kecamatan dan Tingkat Pendidikan di Kabupaten Kepulauan Meranti, 2018–2020	
	<i>Number of Villages1 /Kelurahan Having Educational Facilities by Subdistrict and Educational Level in Kepulauan Meranti Regency, 2018–2020</i>	92
4.1.11	Angka Partisipasi Murni (APM) dan Angka	

	Partisipasi Kasar (APK) Menurut Jenjang Pendidikan di Kabupaten Kepulauan Meranti, 2019 dan 2020 <i>Net Participation Rates and Gross Participation Rates by Educational Level in Kepulauan Meranti Regency, 2019 and 2020</i>	97
4.1.12	Persentase Penduduk Berumur 15 Tahun ke Atas yang Melek Huruf Menurut Kelompok Umur di Kabupaten Kepulauan Meranti, 2019 dan 2020 <i>Percentage of Literate People Aged 15 Years and Over by Age Group in Kepulauan Meranti Regency, 2019 and 2020</i>	98
4.1.13	Banyaknya Mahasiswa AMIK Selatpanjang Menurut Program Studi dan Jenis Kelamin, 2020/2021 <i>Number of Students at AMIK Selatpanjang by Study Program and Sex, 2020/2021</i>	99
4.1.14	Banyaknya Lulusan Mahasiswa AMIK Selatpanjang Menurut Program Studi dan Jenis Kelamin Tahun 2020 <i>Number of Alumnae at AMIK Selatpanjang by Study Program and Sex, 2021</i>	100
4.1.15	Banyaknya Dosen AMIK Selatpanjang Menurut Program Studi dan Status Dosen Tahun Ajaran 2020/2021 <i>Number of Lecturers at AMIK Selatpanjang by Study Program and Lecture Status, 2020/2021</i>	101
4.1.16	Banyaknya Dosen AMIK Selatpanjang Menurut Program Studi, Pendidikan, dan Jenis Kelamin Tahun Ajaran 2020/2021 <i>Number of Lecturers at AMIK Selatpanjang by Study Program, Education and Sex, 2020/2021</i>	102
4.2	KESEHATAN	
	HEALTH	
4.2.1	Jumlah Desa ¹ /Kelurahan Yang Memiliki Sarana Kesehatan Menurut Kecamatan di Kabupaten Kepulauan Meranti, 2018–2020 <i>Number of Villages¹ Having Health Facilities by Subdistrict in Kepulauan Meranti Regency, 2018–2020</i>	103
4.2.2	Jumlah Tenaga Kesehatan Menurut Kecamatan di Kabupaten Kepulauan Meranti, 2020 <i>Number of Medical Personnel by Subdistrict in Kepulauan Meranti</i>	

	Halaman Page
	109
4.2.3	111
4.2.4	114
4.2.5	115
4.2.6	116
4.2.7	117
4.2.8	118
4.2.9	119
4.2.10	

	Menurut Kecamatan di Kabupaten Kepulauan Meranti, 2020..... <i>Number of Community Resource Health Efforts (UKBM) by Subdistrict in Kepulauan Meranti Regency, 2020.....</i>	120
4.2.11	Banyaknya Ibu Hamil dan Ibu Bersalin Menurut Kecamatan di Kabupaten Kepulauan Meranti, 2020..... <i>Number of Pregnant Mother and Maternity Mother by Subdistrict in Kepulauan Meranti Regency, 2020</i>	121
4.2.12	Jumlah Kasus HIV, AIDS, Diare dan DBD Menurut Kecamatan di Kabupaten Kepulauan Meranti, 2020..... <i>Number of Community Resource Health Efforts (UKBM) by Subdistrict in Kepulauan Meranti Regency, 2020.....</i>	122
4.2.13	Banyaknya Klinik KB, Peserta KB Baru, dan Peserta KB Aktif Menurut Kecamatan di Kabupaten Kepulauan Meranti, 2020..... <i>Number of Family Planning Clinics, New and Active Acceptors by Subdistrict in Kepulauan Meranti Regency, 2020.....</i>	123
4.2.14	Banyaknya Alat Kontrasepsi yang Dipakai Menurut Kecamatan dan Jenis di Kabupaten Kepulauan Meranti, 2020	
	<i>Number of Contraceptive Methods by Subdistrict and Kinds in Kepulauan Meranti Regency, 2020</i>	124
4.3	AGAMA DAN SOSIAL LAINNYA	
	RELIGION AND OTHER SOCIAL AFFAIRS	
4.3.1	Jumlah Tempat Peribadatan Menurut Kecamatan di Kabupaten Kepulauan Meranti, 2020 <i>Number of Place of Worship by Subdistrict in Kepulauan Meranti Regency, 2020</i>	125
4.3.2	Banyaknya Pernikahan Menurut Kecamatan, 2020 <i>Number of Marriages by Subdistrict in Kepulauan Meranti Regency, 2020</i>	126
4.3.3	Jumlah Desa/Kelurahan yang Mengalami Bencana Alam Menurut	

	Kecamatan di Kabupaten Kepulauan Meranti, 2018–2020..... <i>Number of Villages/Kelurahan that Had Natural Disaster by Subdistrict in Kepulauan Meranti Regency, 2018–2020.....</i>	127
4.3.4	Banyaknya Ulama, Mubaligh, Khatib, dan Penyuluh Agama Menurut Kecamatan di Kabupaten Kepulauan Meranti, 2020 <i>Number Moslem Teachers by Subdistrict in Kepulauan Meranti Regency, 2020.....</i>	130
4.3.5	Banyaknya Jemaah Haji yang Berangkat Menurut Jenis Kelamin dan Kecamatan di Kabupaten Kepulauan Meranti, 2020 <i>Number Hajji Pilgrims Departured by Sex and Subdistrict in Kepulauan Meranti Regency, 2020.....</i>	131
4.3.6	Jumlah Desa ¹ /Kelurahan yang Mengalami Bencana Alam ² Menurut Kecamatan di Kabupaten Kepulauan Meranti, 2011– 2018 <i>Number of Villages¹ that Had Natural Disaster² by Subdistrict in Kepulauan Meranti Regency, 2011– 2018.....</i>	132
4.3.7	Banyaknya Orang Cacat yang Terdaftar Menurut Jenis dan Kecamatan di Kabupaten Kepulauan Meranti, 2020 <i>Number of Registered Handicapped People by Kinds and Subdistrict in Kepulauan Meranti Regency, 2020.....</i>	135
4.3.8	Nama Panti Asuhan dan Jumlah Anak Asuh di Kabupaten Kepulauan Meranti, 2020 <i>Name of Orphanage and Orphand in Kepulauan Meranti Regency, 2020</i>	137
4.3.9	Banyaknya LSM dan Perkumpulan Sosial Menurut Kecamatan di Kabupaten Kepulauan Meranti, 2020 <i>Number of NGO and Social Organization by Subdistrict in Kepulauan Meranti Regency, 2020.....</i>	138
4.3.10	Jumlah Narapidana/Tahanan Menurut Jenis Hukuman dan Jenis Kelamin di Kabupaten Kepulauan Meranti, 2020 <i>Number of Prisoner by Kinds and Sex in Kepulauan Meranti Regency, 2020.....</i>	139
4.3.11	Jumlah Narapidana/Tahanan Menurut Golongan Umur dan Jenis Kelamin di Kabupaten Kepulauan Meranti, 2020 <i>Number of Prisoner by Age Group and Sex in Kepulauan Meranti Regency, 2020.....</i>	140

4.3.12	Jumlah Narapidana/Tahanan Menurut Jenis Kejahatan dan Jenis Kelamin di Kabupaten Kepulauan Meranti, 2020 <i>Number of Prisoner by Kind of crime and Sex in Kepulauan Meranti Regency, 2020</i>	141
4.4	KEMISKINAN	
	POVERTY	
4.4.1	Garis Kemiskinan, Jumlah, dan Persentase Penduduk Miskin di Kabupaten Kepulauan Meranti, 2013–2020 <i>Poverty Line, Number, and Percentage of Poor People in Kepulauan Meranti Regency, 2013–2020</i>	142
4.4.2	Indeks Kedalaman Kemiskinan dan Indeks Keparahan Kemiskinan di Kepulauan Meranti, 2013–2020 <i>Poverty Gap Index and Poverty Severity Index in Kepulauan Meranti Regency, 2013–2020</i>	143
5.	PERTANIAN, KEHUTANAN, PETERNAKAN, DAN PERIKANAN/ AGRICULTURE, FORESTRY, LIVESTOCK, AND FISHERY	
5.1	HORTIKULTURA	
	HORTICULTURE	
5.1.1	Luas Panen Tanaman Sayuran Menurut Kecamatan dan Jenis Tanaman di Kabupaten Kepulauan Meranti (ha), 2019 dan 2020 <i>Harvested Area of Vegetables by Subdistrict and Kind of Plant in Kepulauan Meranti Regency (ha), 2019 and 2020</i>	151
5.1.2	Produksi Tanaman Sayuran Menurut Kecamatan dan Jenis Tanaman di Kabupaten Kepulauan Meranti (Kuintal), 2019 dan 2020 <i>Production of Vegetables by Subdistrict and Kind of Plant in Kepulauan Meranti Regency (Quintal), 2019 and 2020</i>	156
5.1.3	Luas Panen Tanaman Sayuran dan Buah-buahan Semusim Menurut Jenis Tanaman di Kabupaten Kepulauan Meranti, 2018, 2019 dan 2020 <i>Harvested Area of Seasonal Vegetables and Fruits by Kind of Plant in Kepulauan Meranti Regency, 2018, 2019 and 2020</i>	161

5.1.4	Produksi Tanaman Sayuran dan Buah-buahan Semusim Menurut Jenis Tanaman di Kabupaten Kepulauan Meranti, 2018, 2019 dan 2020 <i>Production of Seasonal Vegetables and Fruits by Kind of Plant in Kepulauan Meranti Regency, 2018, 2019 and 2020</i>	162
5.1.5	Luas Panen Tanaman Biofarmaka Menurut Kecamatan dan Jenis Tanaman di Kabupaten Kepulauan Meranti, 2019 dan 2020..... <i>Harvested Area of Medicinal Plants by Subdistrict and Kind of Plant in Kepulauan Meranti Regency, 2019 and 2020</i>	163
5.1.6	Produksi Tanaman Biofarmaka Menurut Kecamatan dan Jenis Tanaman (kg) di Kabupaten Kepulauan Meranti, 2019 and 2020..... <i>Production of Medicinal Plants by Subdistrict and Kind of Plant (kg) in Kepulauan Meranti Regency, 2019 and 2020</i>	168
5.1.7	Luas Panen Tanaman Biofarmaka Menurut Jenis Tanaman di Kabupaten Kepulauan Meranti, 2018 - 2020 <i>Harvested Area of Medicinal Plants by Kind of Plant in Kepulauan Meranti Regency, 2018 - 2020</i>	173
5.1.8	Produksi Tanaman Biofarmaka Menurut Jenis Tanaman (kg) di Kabupaten Kepulauan Meranti, 2018 - 2020 <i>Production of Medicinal Plants by Kind of Plant (kg) in Kepulauan Meranti Regency, 2018 - 2020</i>	174
5.1.9	Luas Panen Tanaman Hias Menurut Kecamatan dan Jenis Tanaman di Kabupaten Kepulauan Meranti (m ²), 2018, 2019 and 2020 <i>Harvested Area of Ornamental Plants by Subdistrict and Kind of Plant in Kepulauan Meranti Regency (m²), 2018, 2019 and 2020</i>	175
5.1.10	Produksi Tanaman Hias Menurut Kecamatan dan Jenis Tanaman di Kabupaten Kepulauan Meranti (tangkai), 2019 Dan 2020 <i>Production of Ornamental Plants by Subdistrict and Kind of Plant in Kepulauan Meranti Regency (stalks), 2019 and 2020</i>	177
5.1.11	Luas Panen Tanaman Hias Menurut Jenis Tanaman di Kabupaten Kepulauan Meranti, 2018 - 2020 <i>Harvested Area of Ornamental Plants by Kind of Plant in Kepulauan Meranti Regency, 2018 - 2020</i>	179
5.1.12	Produksi Tanaman Hias Menurut Jenis Tanaman di Kabupaten Kepulauan Meranti, 2018 - 2020 <i>Production of Ornamental Plants by Kind of Plant in Kepulauan Meranti Regency, 2018 - 2020</i>	180

5.1.13	Produksi Buah-buahan Menurut Kecamatan dan Jenis Tanaman di Kabupaten Kepulauan Meranti (Kuintal), 2019 and 2020 <i>Production of Fruits by Subdistrict and Kind of Plant in Kepulauan Meranti Regency (Quintal), 2019 and 2020</i>	181
5.1.14	Produksi Buah–Buahan dan Sayuran Tahunan Menurut Jenis Tanaman di Kabupaten Kepulauan Meranti, 2018 - 2020 <i>Production of Annual Fruits and Vegetables by Kind of Plant in Kepulauan Meranti Regency, 2018 - 2020</i>	189
5.2	PERKEBUNAN ESTATE CROPS	
5.2.1	Luas Areal Tanaman Perkebunan Menurut Kecamatan dan Jenis Tanaman (ribu ha) di Kabupaten Kepulauan Meranti, 2019 dan 2020 <i>Planted Area of Estate Crops by Subdistrict and Type of Crops (thousand ha) in Kepulauan Meranti Regency, 2019 dan 2020</i>	190
5.2.2	Produksi Tanaman Perkebunan Menurut Kecamatan dan Jenis Tanaman (Ribu Ton) di Kabupaten Kepulauan Meranti, 2019 dan 2020 <i>Production of Estates by Subdistrict and Type of Crops (Thousand Tons) in Kepulauan Meranti Regency, 2019 dan 2020</i>	192
5.3	KEHUTANAN FORESTRY	
5.3.1	Luas Kawasan Hutan Menurut Executive Summary Rencana Tata Ruang Wilayah di Kabupaten Kepulauan Meranti, 2020	194
5.3.1	Produksi Kayu Hutan Menurut Jenis Produksi di Kabupaten Kepulauan Meranti Tahun 2020..... <i>Forest Timber Production by Type of Production in Meranti Islands Regency in 2020</i>	195
5.4	PETERNAKAN LIVESTOCK	
5.4.1	Jumlah Ternak Menurut Jenis dan Kecamatan di Kabupaten Kepulauan Meranti, 2020 (Ekor) <i>Number of Cattle by Kind and Subdistrict in Kepulauan Meranti Regency, 2020 (Head)</i>	196

5.4.2	Jumlah Ternak Unggas Menurut Jenis dan Kecamatan di Kabupaten Kepulauan Meranti, 2020 (Ekor) <i>Number of Poultry by Kind and Subdistrict in Kepulauan Meranti Regency, 2020 (Head)</i>	197
5.4.3	Jumlah Ternak yang Dipotong Menurut Jenis di Kabupaten Kepulauan Meranti, 2018, 2019 dan 2020 (Ekor) <i>Number of Slaughtered Livestock by Kind in Kepulauan Meranti Regency, 2018, 2019 and 2020 (Head)</i>	198
5.5	PERIKANAN	
	FISHERY	
5.5.1	Banyaknya Rumah Tangga Perikanan (RTP) Menurut Kecamatan dan Profesi di Kabupaten Kepulauan Meranti, 2020 <i>Number of Fishery Household by Subdistrict and Profession in Kepulauan Meranti Regency, 2020</i>	199
5.5.2	Produksi Perikanan Menurut Kecamatan di Kabupaten Kepulauan Meranti Tahun 2020 <i>Fishery Production by District in Meranti Islands Regency in 2020</i>	200
5.5.3	Banyaknya Armada Penangkapan Ikan Menurut Kecamatan di Kabupaten Kepulauan Meranti, 2020 <i>Number of Ships by Subdistrict in Kepulauan Meranti Regency, 2020...</i>	201
5.5.4	Banyaknya Armada Penangkapan Ikan Menurut Kecamatan di Kabupaten Kepulauan Meranti, 2020 <i>Number of Ships by Subdistrict in Kepulauan Meranti Regency, 2020...</i>	202
6.	INDUSTRI, PERTAMBANGAN, DAN ENERGI/ INDUSTRY, MINING, AND ENERGY	
6.1.1	Daya Terpasang, Produksi, dan Distribusi Listrik PT. PLN (Persero) pada Cabang/Ranting PLN Menurut Bulan di Kabupaten Kepulauan Meranti, 2020..... <i>Installed Electricity Power, Production, and Distribution of PT. PLN (Persero) at PLN Branch by Month in Kepulauan Meranti Regency, 2020</i>	211
6.1.2	Jumlah Pelanggan Listrik Menurut Jenis Pelanggan di Kabupaten Kepulauan Meranti, 2019 dan 2020 <i>Number of Electricity Customers by Kind of Consumers in Kepulauan Meranti Regency, 2019 and 2020</i>	212

6.1.3	Jumlah Pelanggan Listrik Menurut Kecamatan di Kabupaten Kepulauan Meranti, 2016–2020 <i>Number of Electricity Customers by Subdistrict in Kepulauan Meranti Regency, 2016–2020.....</i>	213
6.2.1	Banyaknya Perusahaan Industri Menurut Kecamatan di Kabupaten Kepulauan Meranti Tahun 2018 -2020 <i>Number of Industrial Companies by Subdistrict in Kepulauan Meranti Regency, 2018 - 2020.....</i>	214
6.2.2	Nilai Investasi Industri Menurut Kecamatan di Kabupaten Kepulauan Meranti Tahun 2020 <i>Industrial Investment Value by Subdistrict in Kepulauan Meranti Regency, 2020</i>	215
6.2.3	Jumlah Pekerja Industri Menurut Kecamatan di Kabupaten Kepulauan Meranti Tahun 2018 -2020 <i>Number of Industrial Labour by Subdistrict in Kepulauan Meranti Regency, 2018 - 2020.....</i>	216
7.1	HOTEL	
	HOTEL	
7.1.1	Jumlah Akomodasi Hotel di Kabupaten Kepulauan Meranti, 2017 - 2020 <i>Number of Hotels Accomodation in Kepulauan Meranti Regency, 2017 - 2020</i>	223
7.1.2	Rata-rata Lama Menginap Tamu Asing dan Tamu Domestik Menurut Bulan di Kabupaten Kepulauan Meranti (Hari) Tahun 2020 <i>Average Length of Stay of Foreign and Domestic Visitors by Month in Kepulauan Meranti Regency (day), 2020.....</i>	224
7.1.3	Persentase Tingkat Penghunian Kamar Hotel dan Akomodasi Lainnya Menurut Jenis Hotel dan Bulan di Kabupaten Kepulauan Meranti Tahun 2020 <i>Room Occupancy Rate of Hotels and Other Accomodations by Type of Accomodation and Month in Kepulauan Meranti Regency, 2020</i>	225
7.2	PARIWISATA	
	TOURISM	
7.2.1	Tempat-tempat Bersejarah Menurut Kecamatan di Kabupaten Kepulauan Meranti Tahun 2020 <i>Historical Places by Subdistrict in Kepulauan Meranti Regency, 2020....</i>	226

7.2.2	Laporan Perlintasan per Negara dan Jenis Kelamin Kantor Imigrasi Kelas II TPI Selatpanjang Tahun 2020 <i>Report of Crossing by Country and Gender of Imigration Class II TPI Office Selatpanjang, 2020.....</i>	228
8.	TRANSPORTASI DAN KOMUNIKASI/ TRANSPORTATION AND COMMUNICATION	
8.1	TRANSPORTASI TRANSPORTATION	
8.1.1	Panjang Jalan Negara, Jalan Provinsi, dan Jalan Kabupaten Menurut Jenis Permukaan di Kabupaten Kepulauan Meranti Tahun 2019 – 2020 (Km) <i>Length of State Road, Province Road, and Regency Road Based on Kind of Surface In Kepulauan Meranti Regency, 2019-2020.....</i>	233
8.1.2	Panjang Jalan Negara, Jalan Provinsi, dan Jalan Kabupaten Menurut Keadaan di Kabupaten Kepulauan Meranti Tahun 2019 – 2020 (Km) <i>Length of State Road, Province Road, and Regency Road Based on Condition In Kepulauan Meranti Regency, 2019-2020</i>	234
8.2	KOMUNIKASI COMMUNICATION	
8.2.1	Surat Pos Dikirim/Diterima Melalui PT Pos Indonesia Cabang Kabupaten Kepulauan Meranti Tahun 2020 <i>Mail Sent and Received by Kepulauan Meranti Branch Office of PT Pos Indonesia, 2020.....</i>	235
8.2.2	Paket Pos Dikirim/Diterima Melalui PT Pos Indonesia Cabang Kabupaten Kepulauan Meranti Tahun 2020 <i>Post Package Sent and Received by Kepulauan Meranti Branch Office of PT Pos Indonesia, 2020.....</i>	236
8.2.3	Wesel Pos Dikirim/Diterima Melalui PT Pos Indonesia Cabang Kabupaten Kepulauan Meranti Tahun 2020 <i>Postal Money Sent and Received by Kepulauan Meranti Branch Office of PT Pos Indonesia, 2020.....</i>	237
8.2.4	Banyaknya Pembayaran Pensiunan TASPEN Melalui PT Pos Indonesia Cabang Kabupaten Kepulauan Meranti tahun 2020 (Rupiah) <i>Number of TASPEN Retirement Payment by Kepulauan Meranti</i>	

	<i>Branch Office of PT Pos Indonesia, 2020.....</i>	238
9.	KOPERASI/COOPERATIVE	
9.1	Jumlah Koperasi Menurut Kecamatan dan Jenis di Kabupaten Kepulauan Meranti Tahun 2020 <i>Number of Cooperatives by Subdistrict and Kinds in Kepulauan Meranti Regency, 2020.....</i>	243
9.2	Jumlah Koperasi Menurut Kecamatan dan Keaktifan di Kabupaten Kepulauan Meranti Tahun 2020 <i>Number of Cooperatives by Subdistrict and Activity in Kepulauan Meranti Regency, 2020.....</i>	244
9.3	Jumlah Anggota Koperasi Non KUD Menurut Kecamatan dan Jenis Kelamin di Kabupaten Kepulauan Meranti Tahun 2020 <i>Number of Members of Cooperative Non KUD by Subdistrict and Sex in Kepulauan Meranti Regency, 2020.....</i>	245
10.	PENGELUARAN PENDUDUK/POPULATION EXPENDITURE	
10.1	Rata-rata Pengeluaran per Kapita Sebulan Menurut Kelompok Komoditas (rupiah) di Kabupaten Kepulauan Meranti, 2019 dan 2020 <i>Monthly Average Expenditure per Capita by Commodity Group (rupiahs) in Kepulauan Meranti Regency, 2019 and 2020</i>	251
10.2	Persentase Pengeluaran per Kapita Sebulan Menurut Kelompok Komoditas di Kabupaten Kepulauan Meranti, 2019 dan 2020 <i>Percentage of Monthly Expenditure per Capita by Commodity Group in Kepulauan Meranti Regency, 2019 and 2020</i>	252
11.	PERDAGANGAN/TRADE	
11.1	Jumlah Pasar Menurut Status dan Kecamatan di Kabupaten Kepulauan Meranti Tahun 2020 <i>Number of Market by Status and Subdistrict in Kepulauan Meranti Regency, 2020</i>	257
11.2	Jumlah Usaha Perdagangan Menurut Kecamatan di Kabupaten Kepulauan Meranti Tahun 2020 <i>Number of Trading Business by Subdistrict in Kepulauan Meranti Regency, 2020</i>	258
12.	SISTEM NERACA REGIONAL/SYSTEM OF REGIONAL ACCOUNTS	
12.1	PDRB LAPANGAN USAHA GRDP BY INDUSTRY	

12.1.1	Produk Domestik Regional Bruto Atas Dasar Harga Berlaku Menurut Lapangan Usaha (miliar rupiah) Kabupaten Kepulauan Meranti, 2016–2020	
	<i>Gross Regional Domestic Product at Current Market Prices by Industry (billion rupiahs) of Kepulauan Meranti Regency, 2016–2020</i>	265
12.1.2	Produk Domestik Regional Bruto Atas Dasar Harga Konstan 2010 Kabupaten Kepulauan Meranti Menurut Lapangan Usaha (miliar rupiah), 2016–2020	
	<i>Gross Regional Domestic Product at 2010 Constant Market Prices of Kepulauan Meranti Regency by Industry (billion rupiahs), 2016–2020..</i>	267
12.1.3	Distribusi Persentase Produk Domestik Regional Bruto Atas Dasar Harga Berlaku Menurut Lapangan Usaha Kabupaten Kepulauan Meranti, 2016–2020	
	<i>Percentage Distribution of Gross Regional Domestic Product at Current Market Prices by Industry of Kepulauan Meranti Regency, 2016–2020</i>	269
12.1.4	Laju Pertumbuhan Produk Domestik Regional Bruto Atas Dasar Harga Konstan 2010 Menurut Lapangan Usaha (persen) Kabupaten Kepulauan Meranti, 2016–2020	
	<i>Growth Rate of Gross Regional Domestic Product at 2010 Constant Market Prices by Industry (percent) of Kepulauan Meranti Regency, 2016–2020</i>	271
12.2	PDRB PENGELUARAN	
	GRDP OF EXPENDITURE	
12.2.1	Produk Domestik Regional Bruto Atas Dasar Harga Berlaku Menurut Pengeluaran (miliar rupiah) Kabupaten Kepulauan Meranti, 2015–2019	
	<i>Gross Regional Domestic Product at Current Market Prices by Expenditure (billion rupiahs) of Kepulauan Meranti Regency, 2015–2019</i>	273
12.2.2	Produk Domestik Regional Bruto Atas Dasar Harga Konstan 2010 Menurut Pengeluaran (miliar rupiah) Kabupaten Kepulauan Meranti, 2015–2019	
	<i>Gross Regional Domestic Product at Constant Prices by Expenditure (billion rupiahs) of Kepulauan Meranti Regency, 2015–2019</i>	274
12.2.3	Distribusi Persentase Produk Domestik Regional	

	Bruto Atas Dasar Harga Berlaku Menurut Pengeluaran Kabupaten Kepulauan Meranti, 2015–2019 <i>Percentage Distribution of Gross Regional Domestic Product at Current Market Prices by Expenditure of Kepulauan Meranti Regency, 2015–2019</i>	275
12.2.4	Laju Pertumbuhan Produk Domestik Regional Bruto Atas Dasar Harga Konstan 2010 Menurut Pengeluaran (persen) Kabupaten Kepulauan Meranti, 2015–2019..... <i>Growth Rate of Gross Regional Domestic Product at 2010 Constant Market Prices by Expenditure (percent) of Kepulauan Meranti Regency, 2015–2019</i>	276
13.	PERBANDINGAN ANTAR KABUPATEN/ KOTA/ REGENCY/MUNICIPAL COMPARISON	
13.1	Jumlah Penduduk Menurut Kabupaten/ Kota di Provinsi Riau (ribu), 2016–2020 <i>Population by Regency/Municipality in Riau Province (thousand), 2016–2020</i>	281
13.2	Laju Pertumbuhan Produk Domestik Regional Bruto Atas Dasar Harga Konstan 2010 Menurut Kabupaten/Kota di Provinsi Riau (persen), 2016–2020 <i>Rate of Growth of Gross Regional Domestic Products at Constant 2010 Prices by Regency/Municipality in Riau Province (percent), 2016–2020</i>	282
13.3	Jumlah Penduduk Miskin Menurut Kabupaten/ Kota di Provinsi Riau (ribu), 2016–2020 <i>Number of Poor Population by Regency/Municipality in Riau Province (thousand), 2016–2020</i>	283
13.4	Indeks Pembangunan Manusia Menurut Kabupaten/Kota di Provinsi Riau, 2016–2020 <i>Human Development Index by Regency/Municipality in Riau Province, 2016–2020</i>	284

DAFTAR GAMBAR/LIST OF FIGURES

Halaman
Page

1.1	Luas Daerah menurut Kecamatan di Kabupaten Kepulauan Meranti (%), 2020	
	<i>Area of Subdistrict in Kepulauan Meranti Regency (%), 2020</i>	5
1.2	Jarak Lurus Ibukota Kecamatan ke Ibukota Kabupaten Kepulauan Meranti (Km) Tahun 2020 <i>Distance of Subdistrict's Capital to Kepulauan Meranti Regency's Capital (Km), 2020</i>	6
2.1	Jumlah Desa/Kelurahan di Kabupaten Kepulauan Meranti Tahun 2020 <i>Number of Villages in Kepulauan Meranti Regency, 2020</i>	17
2.2	Jumlah PNS di lingkungan Pemerintah Kabupaten Kepulauan Meranti Menurut Pendidikan Terakhir Tahun 2020..... <i>Number of Civil Servants at Government Office of Kepulauan Meranti Regency by Education, 2020.....</i>	18
3.1	Persentase penduduk menurut Kecamatan di Kabupaten Kepulauan Meranti, 2020..... <i>Percentage of population by Subdistrict in Kepulauan Meranti Regency, 2020</i>	45
3.2	Penduduk Berumur 15 Tahun ke Atas yang Bekerja Selama Seminggu yang Lalu Menurut Pendidikan Tertinggi yang Ditamatkan di Kabupaten Kepulauan Meranti, 2020	
4.1	Jumlah Sekolah Dasar Menurut Kecamatan di Kabupaten Kepulauan Meranti, 2020/2021	
	<i>Number of Primary Schools by Subdistrict in Kepulauan Meranti Regency, 2020/2021</i>	63
4.2	Jumlah Perawat Menurut Kecamatan di Kabupaten Kepulauan Meranti, 2020	
	<i>Number of Nurse by Subdistrict in Kepulauan Meranti Regency, 2020...</i>	64
5.1	Produksi Sayuran Cabai Rawit Menurut Kecamatan di Kabupaten Kepulauan Meranti (kuintal), 2020	
	<i>Production of Cayenne Pepper by Subdistrict in Kepulauan Meranti Regency (quintal), 2020.....</i>	149
5.2	Produksi Perkebunan Sagu Menurut Kecamatan di Kabupaten Kepulauan Meranti Tahun 2020	

	<i>Production of Sago Estate by Subdistrict in Kepulauan Meranti Regency, 2020</i>	150
6.1	Banyaknya Perusahaan Industri Menurut Kecamatan di Kabupaten Kepulauan Meranti, 2020 <i>Number of Industry Companies by Subdistrict in Kepulauan Meranti Regency, 2020</i>	209
6.2	Jumlah Pekerja Industri Menurut Kecamatan di Kabupaten Kepulauan Meranti Tahun 2020 <i>Number of Industrial Labour by Subdistrict in Kepulauan Meranti Regency, 2020</i>	210

<https://merantikab.bps.go.id>

PENJELASAN UMUM/EXPLANATORY NOTES

Tanda-tanda, satuan-satuan, dan lain-lainnya yang digunakan dalam publikasi ini adalah sebagai berikut:

Symbols, measurement units, and acronyms which are used in this publication, are as follows:

1. TANDA-TANDA/SYMBOLS

Data tidak tersedia/Data not available	: ...
Tidak ada atau nol /Null or zero	: -
Data dapat diabaikan/Data negligible	: 0
Tanda decimal/Decimal point	: ,
Data tidak dapat ditampilkan/Not applicable	: NA
Angka estimasi/Estimated figures	: e
Angka diperbaiki/Revised figures	: r
Angka sementara/Preliminary figures	: x
Angka sangat sementara/Very preliminary figures	: xx
Angka sangat sangat sementara/Very very preliminary figures	: xxx

2. SATUAN/UNITS

barel/barrel	: 158,99 liter/litres = 1/6,2898 m ³
hektar (ha)/hectare (ha)	: 10 000 m ²
kilometer (km)/kilometres (km)	: 1 000 meter/meters (m)
knot/knot	: 1,8523 km/jam (km/hour)
kuintal/quintal	: 100 kg
KWh	: 1 000 Watt hour
MWh	: 1 000 KWh
liter (untuk beras)/litre (for rice)	: 0,80 kg
MMSCF	: 1/35,3 m ³
metrik ton (m.ton)/metric ton (m. ton)	: 0,98421 long ton = 1 000 kg
ons/ounce	: 28,31 gram/grams
ton	: 1 000 kg

Satuan lain: buah, dus, butir, helai/lembar, kaleng, batang, pulsa, ton kilometer (ton-km), jam, menit, persen (%).

Other units: unit, pack, pieces, sheet, tin, pulse, ton-kilometres(ton-km), hour, minute, percent (%).

Perbedaan angka di belakang koma disebabkan oleh pembulatan angka.

The difference in decimal numbers is caused by rounding.

DAFTAR SINGKATAN/ LIST OF ABBREVIATIONS

SI	: Stasiun Iklim
SIMPK	: Stasiun Meteorologi Pertanian Khusus
t.t	: Tempat tidur
BCG	: Bacillus Calmette Guerin
DPT	: Difteri, Pertusis, Tetanus
TT	: Tetanus Toxoid
IOT	: Industri Obat Tradisional/ <i>Traditional Medicine Industry</i>
IKOT	: Industri Kecil Obat Tradisional/ <i>Traditional Medicine Small</i>
Alkes	: Alat kesehatan/ <i>Health Kits</i>
PKRT	: Perbekalan Kesehatan Rumah tangga/ <i>Household Health Logistics</i>
Kompl	: Komplemen/ <i>Complement</i>
IRTP	: Industri Pangan Produksi Rumah Tangga/ <i>Foods Home Industry</i>
PBF	: Pedagang Besar Farmasi/ <i>Pharmacy Whole-seller</i>
GFK	: Gudang Farmasi Kab/Kota/Regency/ <i>Municipality Pharmacy Warehouse</i>
RB	: Rumah Bersalin/ <i>Delivery House</i>
Pustu	: Puskesmas pembantu/ <i>Auxiliary Public Health Center</i>
BP	: Balai Pengobatan/ <i>Polyclinic</i>
TPS	: Tempat Pembuangan Sementara / <i>landfill</i>
Jamkesmas	: Jaminan kesehatan masyarakat miskin/ <i>Poor public health insurance</i>
PJKMU	: Program Jaminan Kesehatan Masyarakat Umum
SIUP	: Surat Ijin Usaha Perdagangan/ <i>Trading Permission Letter</i>
TDP	: Tanda Daftar Perusahaan/ <i>Company Registration Identity</i>
API	: Angka Pengenal Importir/ <i>Importer's Identity Number</i>

Statistik Kunci, 2018–2020

Key Statistics, 2018–2020

Rincian/Description	Satuan/Unit	2018	2019	2020
(1)	(2)	(3)	(4)	(5)
SOSIAL/SOCIAL				
Penduduk ¹ /Population ¹	juta/million	0,184	0,208	0,206
Laju Pertumbuhan Penduduk ¹ /Population Growth ¹	%	0,47	...	1,52
A Harapan Hidup ^{1-e} /Life Expectancy Rate ¹	tahun/years
Tingkat Partisipasi Angkatan Kerja -TPAK ^{2,3} Labour Force Participation Rate-LFPR ^{2,3}	%	68,63	67,65	...
Tingkat Pengangguran Terbuka-TPT ² Unemployment Rate-UR ²	%	6,84	6,19	...
Penduduk Miskin ⁵ /Poor People ⁴	Ribu/Thousand	51,17	49,89	...
Persentase Penduduk Miskin ⁴ Percentage of Poor People ⁴	%	27,79	26,93	...
Indeks Pembangunan Manusia-IPM ⁵ Human Development Index ⁵	—	65,23	65,93	65,50
EKONOMI/ECONOMIC				
Produk Domestik Regional Bruto (PDRB) Harga Berlaku ⁶ Gross Regional Domestic Bruto (GRDP) at Current Price ⁶	Milyar rupiah Billion rupiahs	18 184,68	18 457,37	...
Laju Pertumbuhan Ekonomi ⁸ /Economic Growth ⁷	%	4,04	2,66	...
PDRB Per Kapita Harga Berlaku ^{6,8} Per Capita of GRDP at Current Price ^{6,8}	juta rupiah million rupiahs	18 184,68	18 457,37	...

- Catatan/Notes: ¹ Hasil proyeksi penduduk Indonesia 2010–2035 (pertengahan tahun/Juni)/The result of Indonesia population projection 2010–2035 (mid year/June)
- ² Kondisi Agustus/Condition at August
- ³ Menggunakan penimbang hasil proyeksi penduduk tahun 2010–2035/Weighted by the 2010–2035 population projection
- ⁴ Kondisi Maret/Condition at March
- ⁵ Sejak tahun 2010, IPM dihitung dengan metode baru. Komponen IPM metode baru adalah angka harapan hidup saat lahir, harapan lama sekolah, rata-rata lama sekolah, dan pengeluaran per kapita/Since 2010, HDI was calculated using new method. New HDI component are life expectancy at birth, expected years of schooling, means years of schooling, and expenditure per capita
- ⁶ Mulai tahun 2010 mengadopsi System of National Account 2008 (SNA 2008)/Since 2010 is in line with System of National Account 2008 (SNA 2008)
- ⁷ Menggunakan tahun dasar 2010 (2010=100)/Using 2010 base year (2010=100)
- ⁸ Menggunakan proyeksi penduduk berdasarkan hasil SP2010/Using population projection based on SP2010

GEOGRAFI DAN IKLIM

GEOGRAPHY AND CLIMATE



KEADAAN GEOGRAFI KABUPATEN KEPULAUAN MERANTI

GEOGRAPHY CONDITION
IN KEPULAUAN MERANTI REGENCY

2020

LUAS WILAYAH KAB. KEP. MERANTI

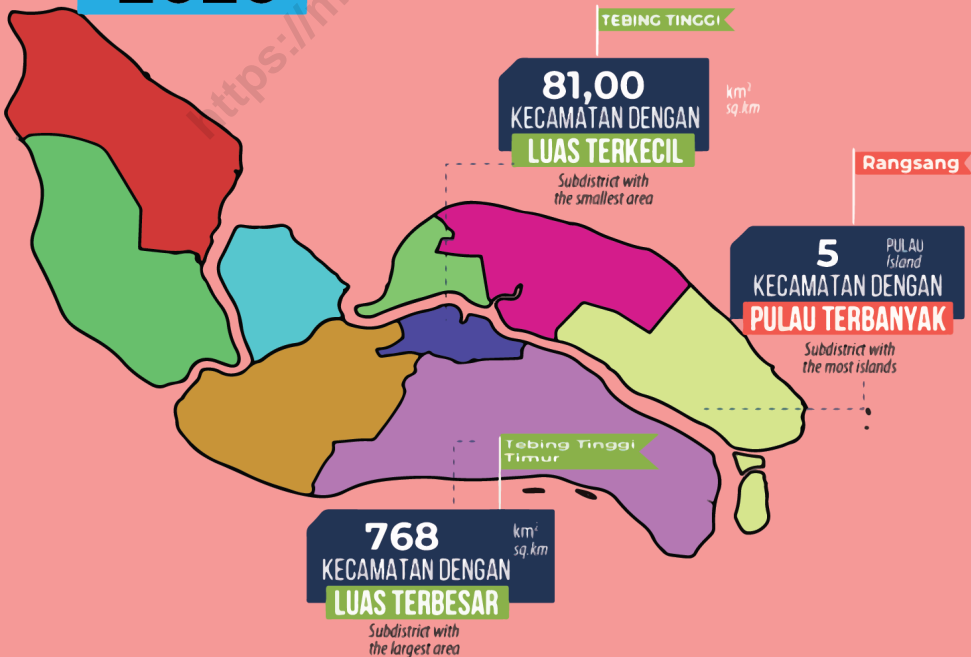
Total area of Kepulauan Meranti Regency

3.707,84 km²
sq.km

JUMLAH PULAU

Number of islands

11



PENJELASAN TEKNIS

1. Secara astronomis, Kabupaten Kepulauan Meranti terletak antara $0^{\circ} 42' 30'' - 1^{\circ} 28' 0''$ LU, dan $102^{\circ} 12' 0'' - 103^{\circ} 10' 0''$ BT.
2. Berdasarkan posisi geografisnya, Kabupaten Kepulauan Meranti memiliki batas-batas :
Utara – Selat Malaka dan Kabupaten Bengkalis
Selatan – Kabupaten Siak dan Kabupaten Pelalawan
Barat – Kabupaten Bengkalis
Timur – Kabupaten Karimun dan Provinsi Kepulauan Riau
3. Kabupaten Kepulauan Meranti memiliki luas wilayah 3.707,84 Km²

TECHNICAL NOTES

1. *Astronomically, Kepulauan Meranti Regency is located between $0^{\circ} 42' 30'' - 1^{\circ} 28' 0''$ LU, dan $102^{\circ} 12' 0'' - 103^{\circ} 10' 0''$ BT.*
2. *In terms of geographic position, Kepulauan Meranti Regency has boundaries as follows :
North – Selat Malaka and Bengkalis Regency
South – Siak Regency and Pelalawan Regency
West – Bengkalis Regency
East – Karimun Regency and Kepulauan Riau Province*
3. *Kepulauan Meranti have an area of 3.707,84 Km²*

ULASAN

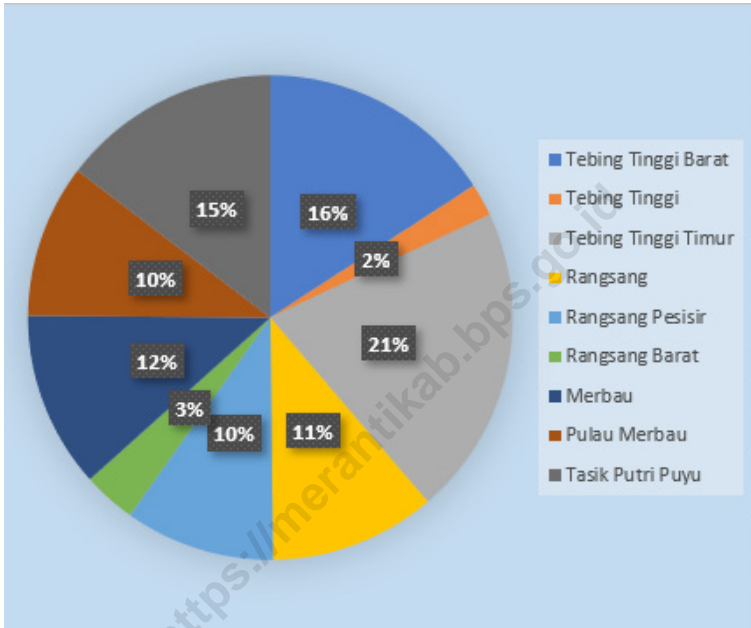
Kabupaten Kepulauan Meranti adalah kabupaten yang terletak di Riau yang memiliki 9 kecamatan didalamnya 3 kecamatan terletak di pulau tebing tinggi, 3 kecamatan di pulau rangsang dan 3 kecamatan terletak di pulau padang. Kabupaten Kepulauan Meranti memiliki luas daratan seluas 3.707,84 Km² dengan luas wilayah terluas berada di kecamatan Tebing Tinggi Timur dan luas wilayah terkecil berada di Kecamatan Tebing Tinggi. Dengan kondisi geografis yang ada, Kecamatan Tasik Putri Puyu merupakan kecamatan terjauh yang berjarak ± 97 Km dari ibukota Kabupaten.

DESCRIPTION

Kepulauan Meranti Regency is a regency located in Riau which has 9 regencys inside three regencys located in the Tebing Tinggi of the island, three regencys on the island of Rangsang and three regencys located in the Padang of the island. Kepulauan Meranti Regency has a land area covering an area of 3.707.84 km² with the largest area in the regency of Tebing Tinggi Timur and the smallest area is located in the regency of Tebing Tinggi. With the existing geographical conditions, the Tasik Putri Puyu Regency the farthest regency within ± 97 km from the regency capital.

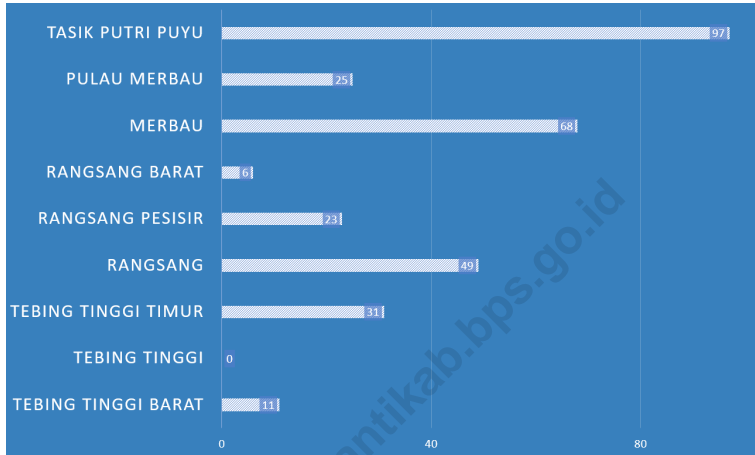
Gambar 1.1
Figures

Luas Daerah menurut Kecamatan di Kabupaten Kepulauan Meranti (%), 2020
Area of Subdistrict in Kepulauan Meranti Regency (%), 2020



Sumber/Source : Kantor-Kantor Kecamatan di Kabupaten Kepulauan Meranti
Subdistrict Offices of Kepulauan Meranti Regency

Gambar 1.2 Jarak Lurus Ibukota Kecamatan ke Ibukota Kabupaten Kepulauan Meranti (Km) Tahun 2020
Figures *Distance of Subdistrict's Capital to Kepulauan Meranti Regency's Capital (Km), 2020*



Sumber/Source : Kantor-Kantor Kecamatan di Kabupaten Kepulauan Meranti
Subdistrict Offices of Kepulauan Meranti Regency

1.1 KEADAAN GEOGRAFI GEOGRAPHY CONDITION

Tabel
Table 1.1.1 **Luas Daerah dan Jumlah Pulau Menurut Kecamatan di Kabupaten Kepulauan Meranti, 2020**
Total Area and Number of Islands of Kepulauan Meranti Regency by Subdistrict, 2020

Kecamatan Subdistrict	Ibukota Kecamatan Capital of Subdistrict	Luas Total Area (km ² /sq.km)
(1)	(2)	(3)
Tebing Tinggi Barat	Alai	587,33
Tebing Tinggi	Selatpanjang	81
Tebing Tinggi Timur	Sungai Tohor	768
Rangsang	Tanjung Samak	411,12
Rangsang Pesisir	Telesung	371,14
Rangsang Barat	Bantar	130,9
Merbau	Teluk Belitung	435,71
Pulau Merbau	Semukut	380,4
Tasik Putri Puyu	Bandul	542,24
Kepulauan Meranti	Selatpanjang	3 707,84

Lanjutan Tabel/*Continued Table 1.1.1*

Kecamatan Subdistrict	Persentase terhadap Luas Kabupaten Percentage to Regency's Area	Jumlah Pulau Number of Islands
(1)	(4)	(5)
Tebing Tinggi Barat	15,84	1
Tebing Tinggi	2,18	1
Tebing Tinggi Timur	20,71	3
Rangsang	11,09	5
Rangsang Pesisir	10,01	1
Rangsang Barat	3,53	1
Merbau	11,75	1
Pulau Merbau	10,26	1
Tasik Putri Puyu	14,62	2
Kepulauan Meranti	100	11

Sumber/Source: 1. Kantor - Kantor Kecamatan di Kabupaten Kepulauan Meranti / District Offices of Kepulauan Meranti Regency
2. Badan Pertanahan Nasional Kabupaten Kepulauan Meranti / National Land Agency of Kepulauan Meranti Regency

Tabel
Table 1.1.2

**Tinggi Wilayah dan Jarak ke Ibukota Kabupaten
Kepulauan Meranti, 2020**
*Altitude and Distance to the Capital of Kepulauan Meranti
Regency, 2020*

Kecamatan Subdistrict	Tinggi Wilayah (mdpl) Altitude (m a.s.l)	Jarak ke Ibukota Distance to the Capital
(1)	(2)	(3)
Tebing Tinggi Barat	3	±11
Tebing Tinggi	6	0
Tebing Tinggi Timur	6,3	±31
Rangsang	6	±49
Rangsang Pesisir	3	±23
Rangsang Barat	6,6	±6
Merbau	4	±68
Pulau Merbau	2,4	±25
Tasik Putri Puyu	2	±97
Kepulauan Meranti		

Sumber/Source: Kantor - Kantor Kecamatan di Kabupaten Kepulauan Meranti / District Offices of Kepulauan Meranti Regency

1.2 KEADAAN IKLIM CLIMATE CONDITION

Tabel 1.2.1 **Rata - rata Curah Hujan di Kabupaten Kepulauan Meranti, Tahun 2016 - 2020 (mm)**
Table 1.2.1 **Rate of Rainfall in Kepulauan Meranti Regency, 2016 - 2020 (mm)**

Bulan Month	Curah Hujan (mm) Rainfall (mm)				
	2016	2017	2018	2019	2020
(1)	(2)	(3)	(4)	(5)	(6)
Januari/January	28	45,44	34,5	7,08	85
Februari/February	18,4	54,52	37,5	2,50	0
Maret/March	24,25	70	17,79	30,83	134
April/April	29,5	36,04	47,88	18,13	232
Mei/May	43,8	24,81	46,38	18,50	506
Juni/June	49,1	37,71	32,22	34,88	317
Juli/July	41,7	16	56,38	13,50	420
Agustus/August	25,12	22,95	3,36	20,40	233
September/September	47,9	50,71	14,19	37,33	418
Oktober/October	52	42	36,59	41,50	497
November/November	60,2	69,8	20,64	25,50	520,50
Desember/December	39,12	51,32	31,05	8,91	479,5
Rata-rata/Average	38,26	43,44	31,54	24,23	320,17

Sumber/Source: Dinas Ketahanan Pangan, Tanaman Pangan dan Peternakan Kabupaten Kepulauan Meranti / Department of Food Security, Food Crops and Animal Husbandry of Kepulauan Meranti Regency

Tabel
Table 1.2.2

**Rata - rata Hari Hujan di Kabupaten Kepulauan Meranti,
Tahun 2016 - 2020 (hari)**
**Rate of Rain Days in Kepulauan Meranti Regency, 2016 -
2020 (days)**

Bulan Month	Hari Hujan (hari) Rain days (day)				
	2016	2017	2018	2019	2020
(1)	(2)	(3)	(4)	(5)	(6)
Januari/January	11	9	11	6	4
Februari/February	5	11	1	2	0
Maret/March	4	14	7	6	4
April/April	4	11	8	8	9
Mei/May	14	8	13	6	11
Juni/June	9	7	9	8	7
Juli/July	10	3	8	4	13
Agustus/August	4	11	7	5	9
September/September	11	14	8	6	12
Oktober/October	9	5	17	14	12
November/November	17	15	11	12	13
Desember/December	8	14	10	11	14
Rata-rata/Average	8,8	10,17	9,17	7,33	9

Sumber/Source: Dinas Ketahanan Pangan, Tanaman Pangan dan Peternakan Kabupaten Kepulauan Meranti / Department of Food Security, Food Crops and Animal Husbandry of Kepulauan Meranti Regency

BAB
Chapter

02

PEMERINTAHAN GOVERNMENT

JUMLAH PEGAWAI NEGERI SIPIL PEMERINTAH KABUPATEN KEPULAUAN MERANTI

*Number of Civil Servants at Government Office
of Kepulauan Meranti Regency*



1 403

Laki-Laki

Male

2020

3 056 *Orang
People*



1 653

Perempuan

Female

PENJELASAN TEKNIS**TECHNICAL NOTES**

1. Menurut Undang-Undang Dasar Republik Indonesia 1945 (hasil amandemen kedua), yaitu pada Bab VI tentang Pemerintahan Daerah, Pasal 18, Ayat 1, dinyatakan bahwa, "Negara Kesatuan Republik Indonesia dibagi atas daerah provinsi dan daerah provinsi itu dibagi atas kabupaten dan kota, yang tiap provinsi, kabupaten, dan kota itu mempunyai pemerintahan daerah, yang diatur dengan undang-undang.
 2. **Kecamatan** adalah wilayah administrative yang merupakan kepanjangan tangan dari pemerintahan kabupaten atau kota. Kecamatan dipimpin oleh seorang camat, masing-masing merupakan pegawai negeri sipil serta bertanggung jawab kepada bupati atau walikota yang melingkup batas-batas wilayahnya. Setiap kecamatan terdiri beberapa kelurahan/desa atau nama lain.
 3. Tingkatan di bawah kecamatan adalah **Kelurahan** atau Desa. Kelurahan dipimpin oleh seorang lurah, sedangkan **Desa** dipimpin oleh seorang kepala desa.
1. *According to the Constitution of the Republic of Indonesia in 1945 (second amendment), which is in Chapter VI of the Regional Government, Article 18, Paragraph 1, stated that, "the Unitary Republic of Indonesia is divided into provincial regions and local areas of the province is divided into regencys and the city, which each province, regency, and the city has a regional government, which is regulated by law.*
 2. **Sub-district** is the administrative area which is an arm of the county or city. Subdistrict led by a regency head, each of which represents civil servants and responsible to the regent or mayor melingkup its borders. Each sub-regency consists few urban / rural or other name.
 3. *Depth below is the Village or Village regencys. **Urban** villages led by a headman, while the **village** is led by a village chief.*

ULASAN**DESCRIPTION****Wilayah Administratif**

Secara administratif, Kabupaten Kepulauan Meranti terdiri dari 9 kecamatan yang terdiri dari 96 desa dan 5 kelurahan. Kecamatan Tebing Tinggi Barat dan Kecamatan Rangsang memiliki pembagian desa terbanyak yaitu 14 desa, sedangkan Kecamatan Tebing Tinggi memiliki kecamatan paling sedikit yaitu 9 desa/kelurahan.

Pegawai Negeri Sipil

Jumlah PNS yang bekerja di lingkungan Pemerintah Kabupaten Kepulauan Meranti pada tahun 2020 adalah 3.056 orang. Dari segi pendidikan, 99,05% PNS tersebut memiliki pendidikan SMA keatas.

Administrative Area

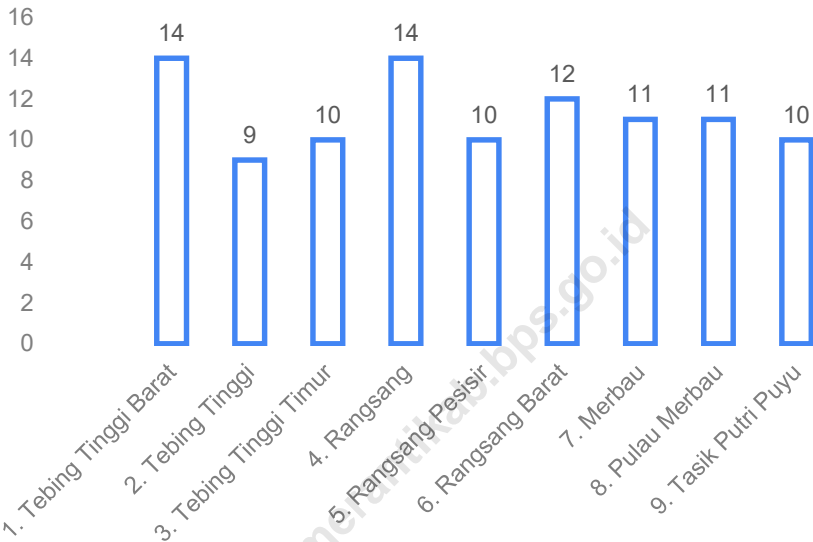
Administratively, Kepulauan Meranti Regency has 9 regency consists of 96 villages and 5 urban villages. Tebing Tinggi Barat Regency and Rangsang Regency has the highest division of the village that is 14 villages, while the Tebing Tinggi regencys have the fewest which 9 villages.

Civil Servants

Numbers of civil servants who worked at Government Office of Kepulauan Meranti Regency on 2020 are 3.056 persons. On their education side, 99,05% of them are Senior High School level.

Gambar 2.1
Figures

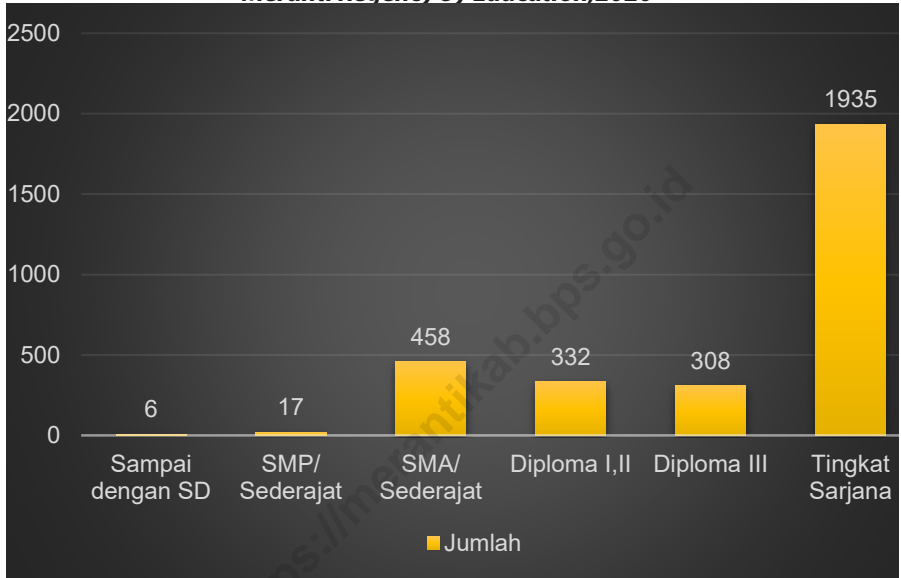
Jumlah Desa/Kelurahan di Kabupaten Kepulauan Meranti Tahun 2020
Number of Villages in Kepulauan Meranti Regency, 2020



Sumber/Source : Peraturan Kepala Badan Pusat Statistik Nomor 29 Tahun 2018 Tanggal 15 Januari 2018 tentang Perubahan Atas Peraturan Kepala Badan Pusat Statistik Nomor 55 Tahun 2017 tentang Kode dan Nama Wilayah Kerja Statistik Tahun 2017
Chief Statistician Regulation Number 29/2018, January 15 2018, as a revision of Chief Statistician Regulation Number 55 of 2017 on Code and Name of Regional Level of Data Collection

Gambar 2.2
Figures

Jumlah PNS di lingkungan Pemerintah Kabupaten Kepulauan Meranti Menurut Pendidikan Terakhir Tahun 2020
Number of Civil Servants at Government Office of Kepulauan Meranti Regency by Education, 2020



Sumber/Source : Badan Kepegawaian Daerah Kabupaten Kepulauan Meranti/ Regional Servant Board of Kepulauan Meranti Regency

2.1 WILAYAH ADMINISTRATIF ADMINISTRATIVE AREA

Tabel 2.1.1 Jumlah Desa¹/Kelurahan Menurut Kecamatan di Kabupaten Kepulauan Meranti 2016–2020
Number of Villages¹/Kelurahan by Subdistrict in Kepulauan Meranti Regency, 2016–2020

Kecamatan Subdistrict	2016	2017	2018	2019	2020
(1)	(2)	(3)	(4)	(5)	(6)
Tebing Tinggi Barat	14	14	14	14	14
Tebing Tinggi	9	9	9	9	9
Tebing Tinggi Timur	10	10	10	10	10
Rangsang	14	14	14	14	14
Rangsang Pesisir	11	11	12	12	11
Rangsang Barat	12	12	12	12	12
Merbau	10	10	11	11	10
Pulau Merbau	11	11	11	11	11
Tasik Putri Puyu	10	10	10	10	10
Kepulauan Meranti	101	101	103	103	101

Catatan/Note: ¹Termasuk Unit Permukiman Transmigrasi (UPT)/Include Transmigration Settlement Unit
Sumber/Source: Peraturan Kepala Badan Pusat Statistik Nomor 29 Tahun 2018 Tanggal 15 Januari 2018 tentang Perubahan Atas Peraturan Kepala Badan Pusat Statistik Nomor 55 Tahun 2017 tentang Kode dan Nama Wilayah Kerja Statistik Tahun 2017
Chief Statistician Regulation Number 29/2018, January 15 2018, as a revision of Chief Statistician Regulation Number 55 of 2017 on Code and Name of Regional Level of Data Collection

Tabel
Table 2.1.2

Jumlah RW dan RT Menurut Kecamatan di Kabupaten Kepulauan Meranti Tahun 2020
Number of RW and RT by Subdistrict in Kepulauan Meranti Regency, 2020

Kecamatan Subdistrict	RW	RT
(1)	(2)	(3)
Tebing Tinggi Barat	67	164
Tebing Tinggi	30	86
Tebing Tinggi Timur	45	110
Rangsang	45	162
Rangsang Pesisir	68	161
Rangsang Barat	68	154
Merbau	34	86
Pulau Merbau	37	115
Tasik Putri Puyu	47	114
Kepulauan Meranti	441	1 152

Sumber/Source: Dinas Pemberdayaan Masyarakat dan Desa Kabupaten Kepulauan Meranti
Community and Village Empowerment Office of Kepulauan Meranti Regency

Tabel
Table 2.1.3

Jumlah Desa/Kelurahan, Jumlah Anggota BPD dan Koordinator PKK Menurut Kecamatan di Kabupaten Kepulauan Meranti Tahun 2020
Number of Villages, Number of BPD Member and Coordinator of the PKK by Subdistrict in Kepulauan Meranti Regency, 2020

Kecamatan Subdistrict	Jumlah Desa/Kelurahan Number of Villages	Jumlah Anggota BPD Number of BPD Member	Koordinator PKK PKK Coordinator
(1)	(2)	(3)	(4)
Tebing Tinggi Barat	14	98	4
Tebing Tinggi	9	32	4
Tebing Tinggi Timur	10	59	4
Rangsang	14	108	4
Rangsang Pesisir	11	75	4
Rangsang Barat	12	84	4
Merbau	12	57	4
Pulau Merbau	11	81	4
Tasik Putri Puyu	10	72	4
Kepulauan Meranti	103	666	36

Sumber/Source: Dinas Pemberdayaan Masyarakat dan Desa Kabupaten Kepulauan Meranti
Community and Village Empowerment Office of Kepulauan Meranti Regency

2.2 PEJABAT DAERAH REGIONAL OFFICIAL

Tabel 2.2.1 **Nama - Nama Pejabat Bupati di Kabupaten Kepulauan Meranti Tahun 2010 -2020**
Table *The Name of Bupati in Kepulauan Meranti Regency, 2010 -2020*

Nama Pejabat Leader's Name	Jabatan Position	Masa Jabatan Period
(1)	(2)	(3)
Drs. H. Irwan, M.Si	Bupati	Tahun 2010 - 2015
Drs. H. Irwan, M.Si	Bupati	Tahun 2015 -2020

Sumber/Source: Sekretariat DPRD Kabupaten Kepulauan Meranti / *Secretariat of DPRD Kepulauan Meranti Regency Parliament*

Tabel
Table 2.2.2

Nama Camat di Kabupaten Kepulauan Meranti Tahun 2020
The Name of Camat in Kepulauan Meranti Regency, 2020

Kecamatan Subdistrict	Nama Camat Name of Camat
(1)	(2)
Tebing Tinggi Barat	Drs. H. Said Jamhur, MM
Tebing Tinggi	Rayan Pribadi, SH
Tebing Tinggi Timur	Tunjiarto, M.Pd
Rangsang	Tengku Arifin, S.Sos
Rangsang Pesisir	H Arifuddin Ali, SH
Rangsang Barat	Juwita Ratna sari, S.Farm, Apt
Merbau	Abdul Hamid, S.Th.I, MM
Pulau Merbau	Atan Ibrahim, M.Pd
Tasik Putri Puyu	Sugiati, S.Pi, M.Si

Sumber/Source: Badan Kepegawaian Daerah Kabupaten Kepulauan Meranti
Regional Servant Board of Kepulauan Meranti Regency

2.3 DEWAN PERWAKILAN RAKYAT DAERAH REGIONAL HOUSE OF REPRESENTATIVE

Tabel 2.3.1 **Nama Ketua DPRD di Kabupaten Kepulauan Meranti Tahun 2010 -2020**
Table *The Name of DPRD Head in Kepulauan Meranti Regency, 2010 -2020*

Nama Name	Masa Jabatan Period
(1)	(2)
Hafizoh, S.Ag, MM	Tahun 2010 - 2014
Fauzi Hasan, SE	Tahun 2014 -2020
Ardiansyah, SH, M.Si	Tahun2020 - 2024

Sumber/Source: Sekretariat DPRD Kabupaten Kepulauan Meranti / *Secretariat of DPRD Kepulauan Meranti Regency Parliament*

Tabel 2.3.2
Table**Komisi - Komisi di DPRD Kabupaten Kepulauan Meranti dan Anggota - Anggotanya Periode 2020 - 2024**
The Name and Members Parliament Comissions in Kepulauan Meranti Regency, 2020 -2024

Komisi Comission	Nama Lengkap Full Name	Kedudukan Occupation
(1)	(2)	(3)
	Ardiansyah, SH, M.Si	Ketua DPRD
	H. Khalid Ali, SE	Wakil Ketua
	Iskandar Budiman, SE	Wakil Ketua
Komisi I	Pauzi, SE	Ketua Komisi I
	Bobi Haryadi	Wakil Ketua Komisi I
	Al Amin A, S.Pd	Sekretaris Komisi I
	Muhammad Khozin, MA	Anggota Komisi I
	Auzir	Anggota Komisi I
	Khosairi, S.H.I, M.Pd.I	Anggota Komisi I
	Dr. M. Tartib, SH, M.Si	Anggota Komisi I
	Darsini, S.M	Anggota Komisi I
	Dedi Putra, S.H.I	Anggota Komisi I
Komisi II	Muzamil, S.M	Ketua Komisi II
	Taufiek, S.M	Wakil Ketua Komisi II
	TK. Mohd. Nasir	Sekretaris Komisi II
	Fauzi Hasan, SE	Anggota Komisi II
	H. Hatta	Anggota Komisi II
	Dedi Yuhara	Anggota Komisi II
	Pandumaan Siregar, SP	Anggota Komisi II
	Basiran, SE, MM	Anggota Komisi II
	Muhammad Syafi'i	Anggota Komisi II
Komisi III	Dr. Hafizan, S.Ag, M.Pd	Ketua Komisi III
	H. Musdar, S.Pd	Wakil Ketua Komisi III
	Eka Yusnita, SH	Sekretaris Komisi III
	Hj. Nirwana Sari, SE	Anggota Komisi III
	Cun Cun, SE, M.Si	Anggota Komisi III
	Dr. H. M. Tofikurrohman, M.Si	Anggota Komisi III
	Helmi, A.Md	Anggota Komisi III
	Suji Hartono	Anggota Komisi III
	Tengku Zulknedi Yusuf, SE	Anggota Komisi III

Sumber/Source: Sekretariat DPRD Kabupaten Kepulauan Meranti / Secretariat of Kepulauan Meranti Regency Parliament

Tabel
Table 2.3.3

Banyaknya Sidang/Rapat Paripurna dan Panitia DPRD Kabupaten Kepulauan Meranti Menurut Bulan Tahun 2020
Number of Plenary and Committee's Meeting/Session of Kepulauan Meranti Regency Parliament by Month, 2020

Bulan Month	Jenis Sidang/ Rapat Kind of Meeting/Session		
	Paripurna Plenary Meeting	Paripurna Istimewa Extra Plenary Meeting	Paripurna Khusus Special Plenary Meeting
(1)	(2)	(3)	(4)
Januari	1	-	-
Februari	3	-	-
Maret	1	-	-
April	1	-	-
Mei	2	-	-
Juni	1	-	-
Juli	2	-	-
Agustus	-	-	-
September	5	-	-
Oktober	0	-	-
November	5	1	-
Desember	-	1	-
Jumlah	21	2	-

Sumber/Source: Sekretariat DPRD Kabupaten Kepulauan Meranti / Secretariat of Kepulauan Meranti Regency Parliament

Lanjutan Tabel/*Continued Table 2.3.3*

Bulan Month	Jenis Sidang/ Rapat Kind of Meeting/Session		
	Musyawarah Select Committee	Anggaran Budget Committee	Panitia Khusus Special Committee
(1)	(5)	(6)	(7)
Januari	1	2	-
Februari	1	2	18
Maret	1	2	20
April	2	4	8
Mei	-	1	5
Juni	1	5	8
Juli	2	3	-
Agustus	-	2	-
September	3	9	-
Oktober	-	2	-
November	3	9	2
Desember	-	1	1
Jumlah	14	42	62

Sumber/Source: Sekretariat DPRD Kabupaten Kepulauan Meranti / *Secretariat of Kepulauan Meranti Regency Parliament*

Tabel
Table 2.3.4**Banyaknya Sidang/Rapat Komisi DPRD Kabupaten Kepulauan Meranti Menurut Bulan Tahun 2020**
Number of Commission Meeting/Session of Kepulauan Meranti Regency Parliament by Month, 2020

Bulan Month	Komisi Commission		
	I	II	III
(1)	(2)	(3)	(4)
Januari	4	3	5
Februari	3	3	4
Maret	4	7	4
April	5	4	3
Mei	6	7	3
Juni	3	3	4
Juli	4	3	4
Agustus	13	15	20
September	4	3	4
Oktober	5	3	5
November	8	10	8
Desember	4	5	5
Jumlah	63	66	69

Sumber/Source: Sekretariat DPRD Kabupaten Kepulauan Meranti / Secretariat of Kepulauan Meranti Regency Parliament

2.4 SUMBER DAYA RESOURCES

Tabel 2.4.1 Jumlah Pegawai Negeri Sipil Menurut Jabatan dan Jenis Kelamin di lingkungan Pemerintah Kabupaten Kepulauan Meranti, Desember 2019 dan Desember 2020
Number of Civil Servants by Occupation and Sex at Government Office of Kepulauan Meranti Regency, Desember 2019 and Desember 2020

Jabatan <i>Occupation</i>	2019		Jumlah <i>Total</i>
	Laki-laki <i>Male</i>	Perempuan <i>Female</i>	
(1)	(2)	(3)	(4)
Fungsional Tertentu <i>Specific Functional</i>	522	1 230	1 752
Fungsional Umum <i>Staf General Functional</i>	480	264	744
Struktural/Structural	428	133	561
Eselon V/5th Echelon	–	–	–
Eselon IV/4th Echelon	282	117	399
Eselon III/3rd Echelon	118	15	133
Eselon II/2nd Echelon	28	1	29
Eselon I/1st Echelon	–	–	–
Jumlah/Total	1 430	1 627	3 057

Lanjutan Tabel/*Continued Table 2.4.1*

Jabatan <i>Occupation</i>	2020		Jumlah <i>Total</i>
	Laki-laki <i>Male</i>	Perempuan <i>Female</i>	
(1)	(5)	(6)	(7)
Fungsional Tertentu <i>Specific Functional</i>	582	1 255	1 837
Fungsional Umum <i>Staf General Functional</i>	405	253	658
Struktural/Structural	416	145	561
Eselon V/5th Echelon	-	-	-
Eselon IV/4th Echelon	280	131	411
Eselon III/3rd Echelon	109	14	123
Eselon II/2nd Echelon	27	-	27
Eselon I/1st Echelon	-	-	-
Jumlah/Total	1 403	1 653	3 056

Sumber/Source: Badan Kepegawaian Daerah Kabupaten Kepulauan Meranti/ *Regional Servant Board of Kepulauan Meranti Regency*

Tabel
Table 2.4.2

Jumlah Pegawai Negeri Sipil Menurut Tingkat Pendidikan dan Jenis Kelamin di lingkungan Pemerintah Kabupaten Kepulauan Meranti Desember 2019 dan Desember 2020

Number of Civil Servants by Educational Level and Sex at Government Office of Kepulauan Meranti Regency, December 2019 and December 2020

Tingkat Pendidikan <i>Educational Level</i>	2019		
	Laki-laki <i>Male</i>	Perempuan <i>Female</i>	Jumlah <i>Total</i>
(1)	(2)	(3)	(4)
Sampai dengan SD <i>Up to Primary School</i>	11	–	11
SMP/Sederajat <i>General Vocational Junior High School</i>	15	3	18
SMA/Sederajat <i>General/Vocational Senior High School</i>	287	230	517
Diploma I, II/Akta I, II <i>Diploma I, II/Akta I, II</i>	173	320	493
Diploma III/Akta III/Sarjana Muda <i>Diploma III/Akta III/Bachelor</i>	56	95	151
Tingkat Sarjana/Doktor/Ph.D <i>University Graduates</i>	888	979	1 867
Jumlah/Total	1 430	1 627	3 057

Lanjutan Tabel/Continued Table 2.4.2

Tingkat Pendidikan <i>Educational Level</i>	2020		
	Laki-laki <i>Male</i>	Perempuan <i>Female</i>	Jumlah <i>Total</i>
(1)	(5)	(6)	(7)
Sampai dengan SD <i>Up to Primary School</i>	6	-	6
SMP/Sederajat <i>General Vocational Junior High School</i>	14	3	17
SMA/Sederajat <i>General/Vocational Senior High School</i>	262	196	458
Diploma I, II/Akta I, II <i>Diploma I, II/Akta I, II</i>	129	203	332
Diploma III/Akta III/Sarjana Muda <i>Diploma III/Akta III/Bachelor</i>	87	221	308
Tingkat Sarjana/Doktor/Ph.D <i>University Graduates</i>	905	1 030	1 935
Jumlah/Total	1 403	1 653	3 056

Sumber/Source: Badan Kepegawaian Daerah Kabupaten Kepulauan Meranti/ *Regional Servant Board of Kepulauan Meranti Regency*

Tabel
Table 2.4.3

Jumlah Pegawai Negeri Sipil Menurut Tingkat Kepangkatan dan Jenis Kelamin di lingkungan Pemerintah Kabupaten Kepulauan Meranti, Desember 2019 dan Desember 2020

Number of Civil Servants by Hierarchy and Sex at Government Office of Kepulauan Meranti Regency, December 2019 and December 2020

Pangkat/Golongan/Ruang <i>Hierarchy</i>	2019		
	Laki-laki <i>Male</i>	Perempuan <i>Female</i>	Jumlah <i>Total</i>
(1)	(2)	(3)	(4)
1. I/A (Juru Muda)	1	–	1
2. I/B (Juru Muda Tingkat I)	6	–	6
3. I/C (Juru)	3	–	3
4. I/D (Juru Tingkat I)	8	3	11
Golongan I/Range I	18	3	21
5. II/A (Pengatur Muda)	42	23	65
6. II/B (Pengatur Muda Tingkat I)	122	160	282
7. II/C (Pengatur)	178	220	398
8. II/D (Pengatur Tingkat I)	56	87	143
Golongan II/Range II	398	490	888
9. III/A (Penata Muda)	295	390	685
10. III/B (Penata Muda Tingkat I)	217	276	493
11. III/C (Penata)	166	180	346
12. III/D (Penata Tingkat I)	145	107	252
Golongan III/Range III	823	953	1776
13. IV/A (Pembina)	135	169	304
14. IV/B (Pembina Tingkat I)	37	12	49
15. IV/C (Pembina Utama Muda)	19	–	19
16. IV/D (Pembina Utama Madya)	–	–	–
17. IV/E (Pembina Utama)	–	–	–
Golongan IV/Range IV	191	181	372
Jumlah/Total	1 430	1 627	3 057

Lanjutan Tabel/Continued Table 2.4.3

Pangkat/Golongan/Ruang Hierarchy	2020		
	Laki-laki Male	Perempuan Female	Jumlah Total
(1)	(5)	(6)	(7)
1. I/A (Juru Muda)	-	-	-
2. I/B (Juru Muda Tingkat I)	5	-	5
3. I/C (Juru)	5	-	5
4. I/D (Juru Tingkat I)	7	2	9
Golongan I/Range I	17	2	19
5. II/A (Pengatur Muda)	32	16	48
6. II/B (Pengatur Muda Tingkat I)	97	138	235
7. II/C (Pengatur)	147	185	332
8. II/D (Pengatur Tingkat I)	75	119	194
Golongan II/Range II	351	458	809
9. III/A (Penata Muda)	259	325	584
10. III/B (Penata Muda Tingkat I)	230	324	554
11. III/C (Penata)	188	219	407
12. III/D (Penata Tingkat I)	179	150	329
Golongan III/Range III	856	1 018	1 874
13. IV/A (Pembina)	127	154	281
14. IV/B (Pembina Tingkat I)	42	21	63
15. IV/C (Pembina Utama Muda)	10	-	10
16. IV/D (Pembina Utama Madya)	-	-	-
17. IV/E (Pembina Utama)	-	-	-
Golongan IV/Range IV	179	175	354
Jumlah/Total	1 403	1 653	3 056

Sumber/Source: Badan Kepegawaian Daerah Kabupaten Kepulauan Meranti/ Regional Servant Board of Kepulauan Meranti Regency

Tabel
Table 2.4.4

**Sarana dan Prasarana Barang Tidak Bergerak yang Dikelola
Dinas Lingkungan Hidup Kabupaten Kepulauan Meranti
Tahun 2020**
*Numbers of Facilities By Living Environment Service of
Kepulauan Meranti Regency, 2020*

Nama Alat <i>Name of Equipment</i>	Banyaknya <i>Number</i>
(1)	(2)
1. Bak Sampah (<i>Container Fiber</i>)	-
2. <i>Container</i>	5
3. TPS	1
4. Transfer Dipo	4
5. Tempat Pembuangan Akhir (TPA)	1
6. Unit Pengelolaan Kompos	3
Jumlah	14

Sumber/Source: Dinas Lingkungan Hidup Kabupaten Kepulauan Meranti/ *Living Environment Service of Kepulauan Meranti Regency*

2.5 KEUANGAN PEMERINTAH GOVERNMENT FINANCE

Tabel 2.5.1 Realisasi Pendapatan Pemerintah Kabupaten Kepulauan Meranti Menurut Jenis Pendapatan (ribu rupiah), 2019 dan 2020
Actual Kepulauan Meranti Regency Government Revenues by Kind of Revenues (thousand rupiahs), 2019 and 2020

Jenis Pendapatan/Kind of Revenues	2019	2020
(1)	(2)	(3)
1. Pendapatan Asli Daerah (PAD)/Regional Revenue		
1.1 Pajak Daerah/Regional Tax	13 645 282,11	12 025 122,23
1.2 Retribusi Daerah/Regional Retribution	1 555 778,93	1 664 587,87
1.3 Hasil Perusahaan Milik Daerah dan Pengelolaan Kekayaan Daerah yang Dipisahkan/Regional-Owned Company Revenue and Separated Management of Regional Wealth	14 204 016,70	10 322 091,27
1.4 Lain-lain PAD yang Sah/Other Regional Revenue	49 670 464,04	44 874 099,42
2. Dana Perimbangan/Balance Funds		
2.1 Bagi Hasil Pajak/Tax Sharing Revenue	42 255 381,21	40 320 168,00
2.2 Bagi Hasil Bukan Pajak/Sumber Daya Alam/Non-Tax Sharing Revenue/Natural Resources	220 026 265,09	159 471 229,98
2.3 Dana Alokasi Umum/General Allocation Fund	427 224 133,00	409 248 293,00
2.4 Dana Alokasi Khusus/Special Allocation Fund	194 847 501,76	213 983 953,00
3. Lain-lain Pendapatan yang Sah/Other Revenue		
3.1 Sisa Lebih Anggaran Tahun Lalu	32 685 192,06	5 381 497,38
3.2 Lainnya/Others	215 851 745,25	218 506 863,60
Jumlah/Total	1 179 280 568,10	1 115 797 906,41

Sumber/Source: Badan Pengelola Keuangan dan Aset Daerah Kabupaten Kepulauan Meranti / *Financial Management and Regional Asset Board of Kepulauan Meranti Regency*

Tabel
Table 2.5.2

Realisasi Pendapatan Pajak Daerah Pemerintah Kabupaten Kepulauan Meranti Menurut Jenis Pajak (ribu rupiah), 2019 dan 2020
Actual Kepulauan Meranti Regency Government Local Tax by Kinds (thousand rupiahs), 2019 and 2020

Jenis Pendapatan <i>Kind of Revenues</i>	2019	2020
(1)	(1)	(2)
1. Pajak Hotel <i>Hotel Tax</i>	1 108 833,43	625 701 133,30
2. Pajak Restoran <i>Restaurant Tax</i>	2 731 744,35	1 872 877 289,96
3. Pajak Hiburan <i>Entertainment Tax</i>	310 647,04	147 162 325,69
4. Pajak Reklame <i>Advertisement Tax</i>	930 220,48	890 785 070,00
5. Pajak Penerangan Jalan <i>Enlightenment Road Tax</i>	4 538 756,08	4 787 297 454,85
6. Pajak Air Tanah <i>Groundwater Tax</i>	28 497,42	21 376 381,80
7. Pajak Bumi dan Bangunan <i>Property Tax</i>	1 880 474,38	1 838 825 075,00
8. Bea Perolehan Hak atas Tanah dan Bangunan <i>Tax of Land and Building Rights</i>	1 376 341,01	1 079 488 313,00
9. Pajak Mineral Bukan Logam dan Batuan <i>Non Metallic Minerals and rocks Tax</i>	0,00	0,00
Jumlah/Total		11 263 513 043,60

Sumber/Source: Badan Pengelola Keuangan dan Aset Daerah Kabupaten Kepulauan Meranti / *Financial Management and Regional Asset Board of Kepulauan Meranti Regency*

Tabel
Table 2.5.3**Realisasi Pendapatan Retribusi Pemerintah Kabupaten Kepulauan Meranti Menurut Jenis Retribusi (ribu rupiah) 2019 dan 2020**
Actual Kepulauan Meranti Regency Government Retribution by Kinds (thousand rupiahs), 2019 and 2020

Jenis Retribusi <i>Kind of Revenues</i>	2019	2020
(1)	(1)	(2)
Retribusi Jasa Umum		
1. Retribusi Pelayanan Kesehatan	482 986,00	644 166,00
2. Retribusi Pelayanan Persampahan/Kebersihan	303 575,00	278 989,00
3. Retribusi Penggantian Biaya KTP dan Akte Capil	-	-
4. Retribusi Pelayanan Parkir di Tepi Jalan Umum	56 000,00	49 350,00
5. Retribusi Pemeriksaan Alat Pemadam Kebakaran	10 930,50	11 154,00
6. Retribusi Pelayanan Pasar	75 092,00	90 761,00
Retribusi Jasa Usaha		
7. Retribusi Pasar Grosir/Pertokoan	-	-
8. Retribusi Rumah Potong Hewan	14 550,00	4 700,00
9. Retribusi Pelayanan Kepelabuhan	76 474,00	8 500,00
10. Retribusi Penyeberangan di Air	-	-
11. Retribusi Jasa Usaha Lainnya	9 645,50	261 749,50
Retribusi Perizinan Tertentu		
12. Retribusi Izin Mendirikan Bangunan (IMB)	305 970,58	300 031,00
13. Retribusi Izin Gangguan/Keamanan (HO)	54 160,35	15 187,37
14. Retribusi Izin Trayek	-	-
15. Retribusi Izin Tempat Penjualan Minuman Alkohol	7 500,00	-
Jumlah/Total	1 396 883,93	1 664 587,87

Sumber/Source: Badan Pengelola Keuangan dan Aset Daerah Kabupaten Kepulauan Meranti / *Financial Management and Regional Asset Board of Kepulauan Meranti Regency*

Tabel
Table 2.5.4

Realisasi Belanja Pemerintah Kabupaten Kepulauan Meranti Menurut Jenis Belanja (ribu rupiah), 2019 dan 2020
Actual Kepulauan Meranti Regency Government Expenditures by Kind of Expenditures (thousand rupiahs), 2019 and 2020

Jenis Pendapatan <i>Kind of Revenues</i>	2019	2020
(1)	(2)	(3)
1. Belanja Tidak Langsung/Indirect Expenditures		
1.1 Belanja Pegawai/Personnel Expenditures	338 662 253,03	343 131 088,08
1.2 Belanja Hibah/Grant Expenditures	10 192 200,00	41 780 408,00
1.3 Belanja Bantuan Sosial/Social Aid Expenditures	1 500 000,00	997 000,00
1.4 Belanja Bantuan Keuangan/Financial Aids Expenditures	147 009 891,39	149 211 650,67
2. Belanja Langsung/Direct Expenditures		
2.1 Belanja Pegawai/Personnel Expenditures	19 909 839,74	21 777 771,49
2.2 Belanja Barang dan Jasa/Goods and Services Expenditures	398 614 008,17	324 039 325,93
2.3 Belanja Modal/Capital Expenditure	290 696 070,45	215 085 256,94
Jumlah/Total	1 206 584 262,78	1 096 022 501,13

Sumber/Source: Badan Pengelola Keuangan dan Aset Daerah Kabupaten Kepulauan Meranti / Financial Management and Regional Asset Board of Kepulauan Meranti Regency

BAB
Chapter

03

PENDUDUK DAN KETENAGAKERJAAN

Population and Employment

Jumlah Penduduk (Ribu)

Population (Thousand)

Kabupaten Kepulauan Meranti/ Kepulauan Meranti Regency

Pria

106 502

Wanita

99 614



PENJELASAN TEKNIS

1. **Kepadatan penduduk** adalah rasio banyaknya penduduk per kilometer persegi.
2. **Rasio jenis kelamin** adalah perbandingan antara penduduk laki-laki dan penduduk perempuan pada suatu wilayah dan waktu tertentu. Biasanya dinyatakan dengan banyaknya penduduk laki-laki untuk 100 penduduk perempuan.

TECHNICAL NOTES

1. **Population density** is ratio of population per square kilometer.
2. **Sex ratio** is the ratio of males population to females population in a given area and time, usually expressed as the number of males for every 100 females.

<https://merantikab.bps.go.id>

ULASAN**DESCRIPTION****Kependudukan**

Penduduk Kabupaten Kepulauan Meranti berdasarkan hasil Sensus Penduduk Tahun 2020 yang dilaksanakan oleh Badan Pusat Statistik adalah 206.116 jiwa yang terdiri dari 106.502 jiwa penduduk laki-laki dan 99.614 jiwa penduduk perempuan. Kecamatan yang paling banyak penduduknya adalah kecamatan Tebing Tinggi dan yang paling sedikit penduduknya adalah kecamatan Tebing Tinggi Timur menurut data registrasi penduduk dan proyeksi penduduk.

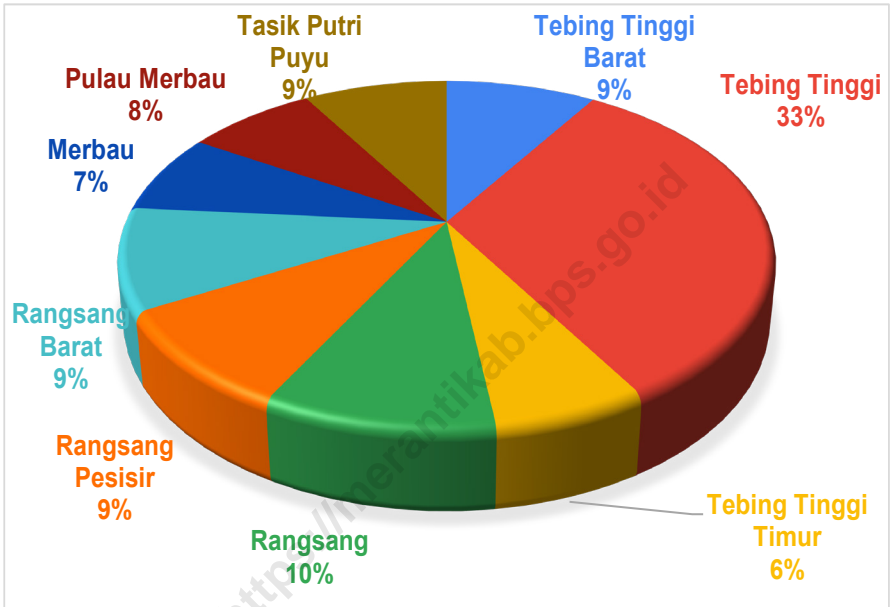
Population

Population of Kepulauan Meranti Regency based on Population Census, 2020 was recorded 206.116 persons consists of 106.502 male and 99.614 female. Tebing Tinggi Subdistrict was the Subdistrict with the highest population and Tebing Tinggi Timur based on registration and projection result of population.

<https://merantikab.bps-9>

Gambar 3.1
Figures

Persentase penduduk menurut Kecamatan di Kabupaten Kepulauan Meranti, 2020
Percentage of population by Subdistrict in Kepulauan Meranti Regency, 2020

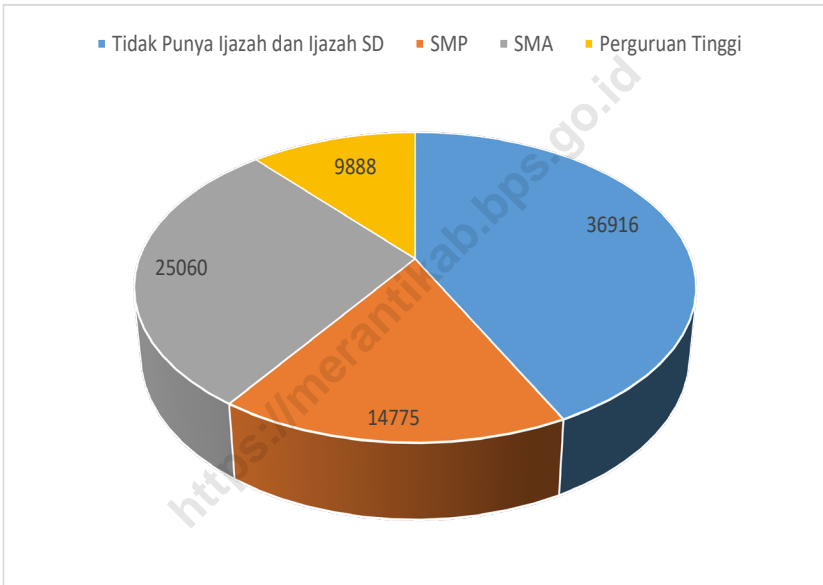


Sumber/Source : Dinas Kependudukan dan Pencatatan Sipil Kabupaten Kepulauan Meranti/Population and Civil Registration Agency of Kepulauan Meranti Regency

Gambar 3.2
Figures

Penduduk Berumur 15 Tahun ke Atas yang Bekerja Selama Seminggu yang Lalu Menurut Pendidikan Tertinggi yang Ditamatkan di Kabupaten Kepulauan Meranti, 2020

Population 15 Years of Age and Over that Work During the Previous Week by Educational Attainment in Kepulauan Meranti Regency, 2020



Sumber/Source: BPS, Survei Angkatan Kerja Nasional (Sakernas) Agustus/BPS-Statistics Indonesia, August National Labor Force Survey

**3.1 PENDUDUK
POPULATION**

Tabel 3.1.1 Penduduk, Laju Pertumbuhan Penduduk, Distribusi Persentase Penduduk Kepadatan Penduduk, Rasio Jenis Kelamin Penduduk Menurut Kecamatan di Kabupaten Kepulauan Meranti, 2020
Population, Population Growth Rate, Percentage Distribution of Population, Population Density, and Population Sex Ratio by Subdistrict in Kepulauan Meranti Regency, 2020

Kecamatan Subdistrict	Laki Laki Man	Perempuan Woman	Jumlah Penduduk (ribu) Population (thousand)
(1)	(2)	(3)	(4)
Tebing Tinggi Barat	9 635	8 747	18 382
Tebing Tinggi	34 525	32 694	67 219
Tebing Tinggi Timur	6 897	6 396	13 293
Rangsang	10 526	9 597	20 123
Rangsang Pesisir	9 707	9 146	18 853
Rangsang Barat	10 008	9 480	19 488
Merbau	7 914	7 391	15 305
Pulau Merbau	8 187	7 637	15 824
Tasik Putri Puyu	9 103	8 526	17 629
Kepulauan Meranti	106 502	99 614	206 116

Lanjutan Tabel/Continued Table 3.1.1

Kecamatan Subdistrict	Laju Pertumbuhan Penduduk per Tahun Annual Population Growth Rate (%)	Persentase Penduduk Percentage of Total Population
(1)	(5)	(6)
Tebing Tinggi Barat	NA	8,92%
Tebing Tinggi	NA	32,61%
Tebing Tinggi Timur	NA	6,45%
Rangsang	NA	9,76%
Rangsang Pesisir	NA	9,15%
Rangsang Barat	NA	9,45%
Merbau	NA	7,43%
Pulau Merbau	NA	7,68%
Tasik Putri Puyu	NA	8,55%
Kepulauan Meranti	1,52	100%

Lanjutan Tabel/*Continued Table* 3.1.1

Kecamatan Subdistrict	Kepadatan Penduduk per km² Population Density per sq.km	Rasio Jenis Kelamin Population Sex Ratio
(1)	(7)	(8)
Tebing Tinggi Barat	31,30	110,2
Tebing Tinggi	829,86	105,6
Tebing Tinggi Timur	17,31	107,8
Rangsang	48,95	109,7
Rangsang Pesisir	50,80	106,1
Rangsang Barat	148,88	105,6
Merbau	35,13	107,1
Pulau Merbau	41,60	107,2
Tasik Putri Puyu	32,51	106,8
Kepulauan Meranti	55,59	106,9

Sumber/*Source*: BPS Kabupaten Kepulauan Meranti, Hasil Sensus Penduduk 2020 / *BPS-Statistics of Kepulauan Meranti Regency, Result of Population Census 2020*

3.2 KETENAGAKERJAAN EMPLOYMENT

Tabel 3.2.1 Jumlah Penduduk Berumur 15 Tahun Keatas Menurut Jenis Kegiatan Selama Seminggu yang Lalu dan Jenis Kelamin di Kabupaten Kepulauan Meranti, 2020
Population Aged 15 Years and Over by Type of Activity During The Previous Week and Sex in Kepulauan Meranti Regency, 2020

Kegiatan Utama <i>Main Activity</i>	Jenis Kelamin/Sex		
	Laki-Laki <i>Male</i>	Perempuan <i>Female</i>	Jumlah <i>Total</i>
(1)	(2)	(3)	(4)
Angkatan Kerja <i>Economically Active</i>	59 045	35 069	94 114
Bekerja/ <i>Working</i>	53869	32770	86 639
Pengangguran Terbuka <i>Unemployment</i>	5176	2299	7 475
Bukan Angkatan Kerja <i>Economically Inactive</i>	11248	32454	43 702
Sekolah/ <i>Attending School</i>	4908	4362	9 270
Mengurus Rumah Tangga <i>Housekeeping</i>	2707	25560	28267
Lainnya/ <i>Others</i>	3633	2532	6165
Jumlah/Total	70293	67523	137816

Sumber/Source: BPS, Survei Angkatan Kerja Nasional (Sakernas) Agustus/BPS-Statistics Indonesia, August National Labor Force Survey

Tabel 3.2.2
Table

Penduduk Berumur 15 Tahun ke Atas Menurut Pendidikan Tertinggi yang Ditamatkan dan Jenis Kegiatan Selama Seminggu yang Lalu di Kabupaten Kepulauan Meranti, 2020

Population 15 Years of Age and Over by Educational Attainment and Type of Activity During the Previous Week in Kepulauan Meranti Regency, 2020

Pendidikan Tertinggi yang Ditamatkan ¹ <i>Educational Attainment¹</i>	Angkatan Kerja/Economically Active			Persentase Bekerja terhadap Angkatan Kerja <i>Percentage of Working to Economically Active</i>
	Bekerja <i>Working</i>	Pengangguran ² <i>Unemployment²</i>	Jumlah Angkatan Kerja <i>Total of Economically Active</i>	
(1)	(2)	(3)	(4)	(5)
0	36 916	1 358	38 274	96,45
1	14 775	1 269	16 044	92,09
2	36 916	1 358	38 274	84,63
3	9 888	297	10 185	97,08
Jumlah/Total	86 639	7 475	94 114	92,56

Lanjutan Tabel/*Continued Table 3.2.2*

Pendidikan Tertinggi yang Ditamatkan ¹ <i>Educational Attainment¹</i>	Bukan Angkatan Kerja <i>Not Economically Active</i>	Jumlah <i>Total</i>	Persentase Angkatan Kerja terhadap Penduduk Usia Kerja <i>Percentage of Economically Active to Working Age Population</i>
(1)	(6)	(7)	(8)
0	19390	57664	66,37
1	11007	27051	59,31
2	11880	41491	71,37
3	1425	11610	87,73
Jumlah/Total	43702	137816	71,19

- Catatan/Note:
- ¹ 0. ≤ Sekolah Dasar (SD)/≤ *Primary School*
1. Sekolah Menengah Pertama/*Junior High School*
2. Sekolah Menengah Atas/*Senior High School*
3. Perguruan Tinggi/*Collage*
 - ² 1. Mencari pekerjaan/*Looking for work*
2. Mempersiapkan usaha/*Establishing a new business/firm*
3. Merasa tidak mungkin mendapat pekerjaan/*Hopeless of job*
4. Sudah punya pekerjaan tetapi belum mulai bekerja/*Have a job in future start*

Sumber/Source: BPS, Survei Angkatan Kerja Nasional (Sakernas) Agustus/BPS-Statistics Indonesia, August National Labor Force Survey

Tabel
Table 3.2.3

Banyaknya Pencari Kerja yang Terdaftar Menurut Jenis Kelamin dan Kelompok Umur di Kabupaten Kepulauan Meranti Tahun 2020
Number of Registered Job Seekers by Sex and Age Group in Kepulauan Meranti Regency, 2020

Kelompok Umur <i>Age Group</i>	Jenis Kelamin <i>Sex</i>		Jumlah <i>Total</i>
	Laki-Laki <i>Male</i>	Perempuan <i>Female</i>	
(1)	(2)	(3)	(4)
15 -19	64	30	94
20 -29	260	75	335
30 - 44	96	1	97
45 - 54	10	-	10
55+	-	-	-
Jumlah/Total	430	106	536

Sumber/*Source*: Dinas Penanaman Modal, Pelayanan Terpadu Satu Pintu dan Tenaga Kerja / Investment Office, One-Stop Integrated Service and Power Work of Kepulauan Meranti Regency

Tabel 3.2.4 **Banyaknya Pencari Kerja yang Terdaftar Menurut Jenis Kelamin dan Tingkat Pendidikan di Kabupaten Kepulauan Meranti Tahun 2020**
Number of Registered Job Seekers by Sex and Education Level in Kepulauan Meranti Regency, 2020

Tingkat Pendidikan <i>Education Level</i>	Jenis Kelamin <i>Sex</i>		Jumlah <i>Total</i>
	Laki-Laki <i>Male</i>	Perempuan <i>Female</i>	
(1)	(2)	(3)	(4)
SD	-	-	-
SMP	12	-	12
SMA/SMK	86	1	87
Diploma I, II	-	-	-
Diploma III	3	1	4
S1	-	-	-
S2	-	-	-
Jumlah/Total	101	2	103

Sumber/Source: Dinas Penanaman Modal, Pelayanan Terpadu Satu Pintu dan Tenaga Kerja / Investment Office, One-Stop Integrated Service and Power Work of Kepulauan Meranti Regency

Tabel
Table 3.2.5

Banyaknya Pencari Kerja yang Telah Ditempatkan Menurut Jenis Kelamin dan Tingkat Pendidikan di Kabupaten Kepulauan Meranti Tahun 2020
Number of Registered Job Seekers Occupied by Sex and Education Level in Kepulauan Meranti Regency, 2020

Tingkat Pendidikan <i>Education Level</i>	Jenis Kelamin <i>Sex</i>		Jumlah <i>Total</i>
	Laki-Laki <i>Male</i>	Perempuan <i>Female</i>	
(1)	(2)	(3)	(4)
SD	-	-	-
SMP	12	-	12
SMA/SMK	86	1	87
Diploma I, II	-	-	-
Diploma III	3	1	4
S1	-	-	-
S2	-	-	-
Jumlah/Total	101	2	103

Sumber/Source: Dinas Penanaman Modal, Pelayanan Terpadu Satu Pintu dan Tenaga Kerja / Investment Office, One-Stop Integrated Service and Power Work of Kepulauan Meranti Regency

SOSIAL DAN KESEJAHTERAAN RAKYAT

SOCIAL AND WELFARE

JUMLAH TENAGA KESEHATAN KECAMATAN DI KABUPATEN KEPULAUAN MERANTI TAHUN 2020

Number of Medical Personnel in Subdistrict of
Kepulauan Meranti Regency, 2020




DOKTER
Doctor

64 Orang
People



BIDAN
Midwife

212 Orang
People



PERAWAT
Nurse

144 Orang
People



AHLI GIZI
Nutritionist

15 Orang
People



FARMASI
Pharmaceutical

31 Orang
People

PENJELASAN TEKNIS**TECHNICAL NOTES**

1. Jenjang Pendidikan Indonesia terdiri dari atas 1) pendidikan formal ,2) pendidikan non formal ,dan 3) pendidikan informal yang ketigannya dapat saling melengkapi dan memperkaya (Undang-undang No. 20 tahun 2013 tentang system pendidikan Nasional

2. Jenjang pendidikan formal terdiri atas pendidikan dasar, pendidikan menengah dan pendidikan tinggi .jenis pendidikan yang diajarkan mencakup pendidikan umum,kejuruan ,akademik,profesi,vokasi,keagamaan,dan khusus.

a. pendidikan dasar berbentuk sekolah dasar (sd) dan madrasah ibtidaiyah (mi)atau bentuk lain yang sederajat serta sekolah menengah pertama (smp) dan madrasah tsanawiyah (mts),atau bentuk lain yang sederajat .

b. pendidikan menengah berbentuk sekolah menengah atas (sma),madrasah Aliyah (ma) ,sekolah menengah kejuruan (ma),dan bentuk lain yang sederajat

c. pendidikan tinggi merupakan jenjang pendidikan setelah pendidikan menengah yang mencakup program pendidikan diploma,sarjana dan perguruan tinggi dapat berbentuk akademi,politeknik,sekolah tinggi ,institute,atau universitas

1. The Education System in Indonesia consists of 1) a formal education, 2) non-formal education, and 3) informal education that all three can be complementary and enriching (Law No. 20 Year 2013 about The National Education System).

2. The Formal Education Level consists of primary education, secondary education, and high education. The kind of education that taught consists of general education, vocational, academic, professional, religious, and specific education.

a. The Primary Education consists of Elementary School and Islamic Elementary School or other equivalent forms and Junior High School and MTs, or other equivalent forms.

b. The Secondary Education consists of the senior high school, MA, Vocational School, and Vocational Madrasah Aliyah, or other equivalent forms.

c. The High Education consists of the education level after the secondary education that consists of diplomas, bachelor, master, specialist, and doctoral degrees that are held by the college. The colleges can be academy, polytechnic, high school, institute, or university.

3. **Rumah sakit** adalah tempat pemeriksaan dan perawatan kesehatan ,biasannya berada dibawah pengawasan dokter/ tenaga medis ,yang melayani rawat jalan atau rawat inap
4. **Rumah bersalin** adalah sarana pelayanan kesehatan dengan izin sebagai rumah bersalin ,dilengkapi pelayanan pemeriksaan kehamilan ,persalinan serta pemeriksaan ibu dan anak yang berada dibawah pengawasan bidan senior
5. **Poliklinik** adalah saran pelayanan saran yang dipakai untuk pelayananberobat jalan ,biasannya dibawah pengawasandokter/tenaga medis.
6. **Puskesmas (pusat kesehatan masyarakat)** adalah unit pelaksanaan teknis dinas kesehatan kabupaten /kota yang mempunyai fungsi utama sebagai penyelenggara pelayanan kesehatan tingkat pertama ,wilayah kerja puskesmas maksimal adalah satu kecamatan dan untuk jangkauana wilyah kerjanya ,puskesmas mempunyai jaringan pelayanan yang meliputi unit puskesmas pembantu (pustu) unit puskesmas keliling (puskel), dan unit bidan desa /komunitas (peraturan materi kesehatanri no .75 tahun 2016 tentang kesehatan masyarakat).
3. **Hospital** is a place for health check, usually controlled/supervised by doctors/medical personnel to serve the ill patients to get outpatient or inpatient treatment services.
4. **Maternity House** is health care facility with a license as a maternity house, equipped with prenatal care, childbirth and examination of mothers and children which is under the supervision of a senior midwife.
5. **Polyclinic** is a health facility in which to get outpatient services, usually under the control of doctor/ medical personnel.
6. **Public Health Center** is technical implementation unit of regency health department that have the primary function as a first-level health care providers. The working area standard of public health center is one Subdistrict and to reach their working areas, public health centers have a service network covering subsidiary of public health center, mobile public health center units, and midwife units (Regulation of the Minister of Health of Indonesia Number 75 Year 2015 about Public Health Center).

ULASAN**DESCRIPTION****Pendidikan**

Secara umum, seluruh kecamatan di Kabupaten Kepulauan Meranti telah memiliki fasilitas pendidikan formal mulai dari TK, SD, SMP, hingga SMA.

Kesehatan

Seluruh kecamatan di Kabupaten Kepulauan Meranti terdapat puskesmas dan tenaga kesehatan seperti dokter, perawat, dan bidan.

Education

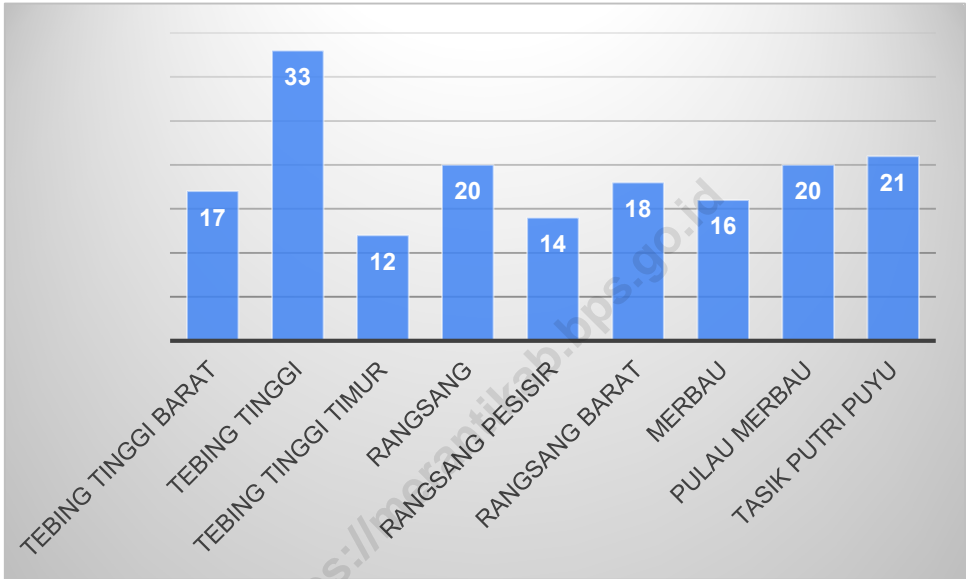
In general, all of subdistrict in Kepulauan Meranti Regency have formal schools facilities between Kindergarten, primary schools, junior high school, until senior high school.

Health

All of subdistrict in Kepulauan Meranti Regency have public health center and medical personnel such as doctor, nurse, and midwife

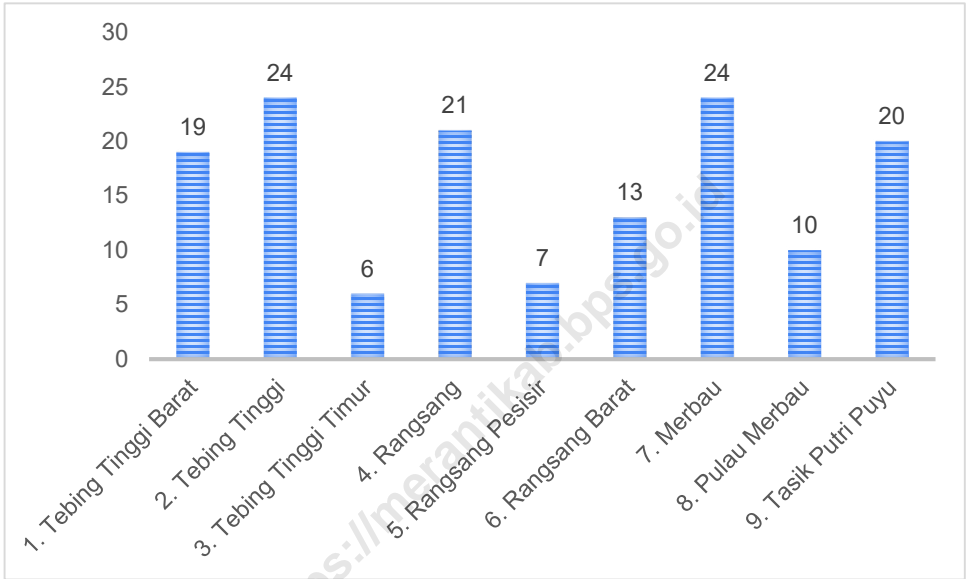
Gambar 4.1
Figures

Jumlah Sekolah Dasar Menurut Kecamatan di Kabupaten Kepulauan Meranti, 2020/2021
Number of Primary Schools by Subdistrict in Kepulauan Meranti Regency, 2020/2021



Sumber/Source: Kementerian Pendidikan dan Kebudayaan, Data Semester Ganji/Ministry of Educations and Culture, Odd Semester Data

Gambar 4.2 Jumlah Perawat Menurut Kecamatan di Kabupaten Kepulauan Meranti, 2020
Figures 4.2 Number of Nurse by Subdistrict in Kepulauan Meranti Regency, 2020



Sumber/Source : Dinas Kesehatan Kabupaten Kepulauan Meranti/Health Service of Kepulauan Meranti Regency

4.1 PENDIDIKAN EDUCATION

Tabel 4.1.1 **Jumlah Sekolah, Guru, dan Murid Taman Kanak-Kanak (TK) di Bawah Kementerian Pendidikan dan Kebudayaan Menurut Kecamatan di Kabupaten Kepulauan Meranti, 2019/2020 dan 2020/2021**
Number of Schools, Teachers, and Pupils in Kindergarten Under The Ministry of Education and Culture by Subdistrict in Kepulauan Meranti Regency, 2019/2020 and 2020/2021

Kecamatan Subdistrict	Sekolah/Schools					
	Negeri/Public		Swasta/Private		Jumlah/Total	
	2019/2020	2020/2021	2019/2020	2020/2021	2019/2020	2020/2021
(1)	(2)	(3)	(4)	(5)	(6)	(7)
Tebing Tinggi Barat	1	1	10	26	11	27
Tebing Tinggi	2	2	12	40	14	42
Tebing Tinggi Timur	1	1	4	15	5	16
Rangsang	1	1	7	29	8	30
Rangsang Pesisir	–	–	6	12	6	12
Rangsang Barat	1	1	12	24	13	25
Merbau	1	1	2	16	3	17
Pulau Merbau	1	1	2	21	3	22
Tasik Putri Puyu	1	1	6	19	7	20
Kepulauan Meranti	9	9	61	202	70	211

Lanjutan Tabel/*Continued Table 4.1.1*

Kecamatan Subdistrict	Guru ¹ /Teachers ¹					
	Negeri/Public		Swasta/Private		Jumlah/Total	
	2019/2020	2020/2021	2019/2020	2020/2021	2019/2020	2020/2021
(1)	(8)	(9)	(10)	(11)	(12)	(13)
Tebing Tinggi Barat	9	10	33	103	42	113
Tebing Tinggi	22	19	93	237	115	256
Tebing Tinggi Timur	3	10	13	86	16	96
Rangsang	7	8	29	117	36	125
Rangsang Pesisir	–	0	28	53	28	53
Rangsang Barat	8	8	40	88	48	96
Merbau	6	6	5	74	11	80
Pulau Merbau	7	7	9	103	16	110
Tasik Putri Puyu	8	9	17	78	25	87
Kepulauan Meranti	70	77	267	939	337	1 016

Lanjutan Tabel/*Continued Table 4.1.1*

Kecamatan Subdistrict	Murid/Students					
	Negeri/Public		Swasta/Private		Jumlah/Total	
	2019/2020	2020/2021	2019/2020	2020/2021	2019/2020	2020/2021
(1)	(14)	(15)	(16)	(17)	(18)	(19)
Tebing Tinggi Barat	45	43	254	521	299	564
Tebing Tinggi	218	215	963	1 722	1 181	1 937
Tebing Tinggi Timur	41	41	128	434	169	475
Rangsang	48	47	203	624	251	671
Rangsang Pesisir	–	–	147	217	147	217
Rangsang Barat	30	28	261	440	291	468
Merbau	37	38	34	378	71	416
Pulau Merbau	57	57	47	549	104	606
Tasik Putri Puyu	61	61	148	421	209	482
Kepulauan Meranti	537	530	2 185	5 306	2 722	5 836

Catatan/Note: ¹ Jumlah guru termasuk kepala sekolah dan guru/*The total of teachers including headmaster and teacher*

Sumber/Source: Dinas Pendidikan dan Kebudayaan Kabupaten Kepulauan Meranti/*Education and Culture Services of Kepulauan Meranti Regency*

Tabel
Table 4.1.2

Jumlah Sekolah, Guru, dan Murid Raudatul Athfal (RA) di Bawah Kementerian Agama Menurut Kecamatan di Kabupaten Kepulauan Meranti, 2019/2020 dan 2020/2021

Number of Schools, Teachers, and Pupils in Raudatul Athfal (RA) Under The Ministry of Religious Affairs by Subdistrict in Kepulauan Meranti Regency, 2019/2020 and 2020/2021

Kecamatan Subdistrict	Sekolah/Schools					
	Negeri/Public		Swasta/Private		Jumlah/Total	
	2019/2020	2020/2021	2019/2020	2020/2021	2019/2020	2020/2021
(1)	(2)	(3)	(4)	(5)	(6)	(7)
Tebing Tinggi Barat	...	-	...	5	...	5
Tebing Tinggi	...	-	...	3	...	3
Tebing Tinggi Timur	...	-	...	-	...	-
Rangsang	...	-	...	2	...	2
Rangsang Pesisir	...	-	...	3	...	3
Rangsang Barat	...	-	...	9	...	9
Merbau	...	-	...	-	...	-
Pulau Merbau	...	-	...	2	...	2
Tasik Putri Puyu	...	-	...	-	...	-
Kepulauan Meranti	...	-	...	24	...	24

Lanjutan Tabel/*Continued Table* 4.1.2

Kecamatan Subdistrict	Guru ¹ /Teachers ¹					
	Negeri/Public		Swasta/Private		Jumlah/Total	
	2019/2020	2020/2021	2019/2020	2020/2021	2019/2020	2020/2021
(1)	(8)	(9)	(10)	(11)	(12)	(13)
Tebing Tinggi Barat	...	-	...	22	...	22
Tebing Tinggi	...	-	...	17	...	17
Tebing Tinggi Timur	...	-	...	-	...	-
Rangsang	...	-	...	18	...	18
Rangsang Pesisir	...	-	...	17	...	17
Rangsang Barat	...	-	...	54	...	54
Merbau	...	-	...	-	...	-
Pulau Merbau	...	-	...	10	...	10
Tasik Putri Puyu	...	-	...	-	...	-
Kepulauan Meranti	...	-	...	138	...	138

Lanjutan Tabel/Continued Table 4.1.2

Kecamatan Subdistrict	Murid/Students					
	Negeri/Public		Swasta/Private		Jumlah/Total	
	2019/2020	2020/2021	2019/2020	2020/2021	2019/2020	2020/2021
(1)	(14)	(15)	(16)	(17)	(18)	(19)
Tebing Tinggi Barat	...	-	...	109	...	109
Tebing Tinggi	...	-	...	111	...	111
Tebing Tinggi Timur	...	-	...	-	...	-
Rangsang	...	-	...	99	...	99
Rangsang Pesisir	...	-	...	49	...	49
Rangsang Barat	...	-	...	266	...	266
Merbau	...	-	...	-	...	-
Pulau Merbau	...	-	...	62	...	62
Tasik Putri Puyu	...	-	...	-	...	-
Kepulauan Meranti	...	-	...	696	...	696

Sumber/Source: Kantor Kementerian Agama Kabupaten Kepulauan Meranti

Tabel
Table 4.1.3

Jumlah Sekolah, Guru, dan Murid Sekolah Dasar (SD) di Bawah Kementerian Pendidikan dan Kebudayaan Menurut Kecamatan di Kabupaten Kepulauan Meranti, 2019/2020 dan 2020/2021
Number of Schools, Teachers, and Pupils in Primary Schools Under The Ministry of Education and Culture by Subdistrict in Kepulauan Meranti Regency, 2019/2020 and 2020/2021

Kecamatan Subdistrict	Sekolah/Schools					
	Negeri/Public		Swasta/Private		Jumlah/Total	
	2019/2020	2020/2021	2019/2020	2020/2021	2019/2020	2020/2021
(1)	(2)	(3)	(4)	(5)	(6)	(7)
Tebing Tinggi Barat	17	17	-	-	17	17
Tebing Tinggi	27	24	9	9	36	33
Tebing Tinggi Timur	12	12	-	-	12	12
Rangsang	20	20	-	-	20	20
Rangsang Pesisir	14	14	-	-	14	14
Rangsang Barat	18	18	-	-	18	18
Merbau	16	16	-	-	16	16
Pulau Merbau	19	19	1	1	20	20
Tasik Putri Puyu	18	18	3	3	21	21
Kepulauan Meranti	161	158	13	13	174	171

Lanjutan Tabel/Continued Table 4.1.3

Kecamatan Subdistrict	Guru ¹ /Teachers ¹					
	Negeri/Public		Swasta/Private		Jumlah/Total	
	2019/2020	2020/2021	2019/2020	2020/2021	2019/2020	2020/2021
(1)	(8)	(9)	(10)	(11)	(12)	(13)
Tebing Tinggi Barat	172	185	-	-	172	185
Tebing Tinggi	394	390	135	145	529	535
Tebing Tinggi Timur	111	111	-	-	111	111
Rangsang	201	207	-	-	201	207
Rangsang Pesisir	161	155	-	-	161	155
Rangsang Barat	195	196	-	-	195	196
Merbau	169	169	-	-	169	169
Pulau Merbau	184	191	7	9	191	200
Tasik Putri Puyu	170	169	8	16	178	185
Kepulauan Meranti	1 757	1 773	150	170	1 907	1 943

Lanjutan Tabel/*Continued Table* 4.1.3

Kecamatan Subdistrict	Murid/Students					
	Negeri/Public		Swasta/Private		Jumlah/Total	
	2019/2020	2020/2021	2019/2020	2020/2021	2019/2020	2020/2021
(1)	(14)	(15)	(16)	(17)	(18)	(19)
Tebing Tinggi Barat	1 587	1 611	-	-	1 587	1 611
Tebing Tinggi	4 571	4 393	2 050	2 061	6 621	6 454
Tebing Tinggi Timur	1 568	1 526	-	-	1 568	1 526
Rangsang	2 273	2 260	-	-	2 273	2 260
Rangsang Pesisir	2 120	2 137	-	-	2 120	2 137
Rangsang Barat	1 864	1 799	-	-	1 864	1 799
Merbau	1 655	1 659	-	-	1 655	1 659
Pulau Merbau	1 598	1 589	53	45	1 651	1 634
Tasik Putri Puyu	1 938	1 889	85	94	2 023	1 983
Kepulauan Meranti	19 174	18 863	2 188	2 200	21 362	21 063

Sumber/*Source*: Kementerian Pendidikan dan Kebudayaan, Sistem Data Pokok Pendidikan, data semester ganjil/
Ministry of Educations and Culture, Basic Education Data System, odd semester

Tabel
Table 4.1.4

Jumlah Sekolah, Guru, dan Murid Madrasah Ibtidaiyah (MI) di Bawah Kementerian Agama Menurut Kecamatan di Kabupaten Kepulauan Meranti, 2019/2020 dan 2020/2021

Number of Schools, Teachers, and Pupils in Madrasah Ibtidaiyah (MI) Under The Ministry of Religious Affairs by Subdistrict in Kepulauan Meranti Regency, 2019/2020 dan 2020/2021

Kecamatan Subdistrict	Sekolah/Schools					
	Negeri/Public		Swasta/Private		Jumlah/Total	
	2019/2020	2020/2021	2019/2020	2020/2021	2019/2020	2020/2021
(1)	(2)	(3)	(4)	(5)	(6)	(7)
Tebing Tinggi Barat	-	-	5	5	5	5
Tebing Tinggi	-	-	2	2	2	2
Tebing Tinggi Timur	-	-	-	-	-	-
Rangsang	-	-	-	-	-	-
Rangsang Pesisir	-	-	1	2	1	2
Rangsang Barat	-	-	3	2	3	2
Merbau	-	-	1	1	1	1
Pulau Merbau	-	-	2	2	2	2
Tasik Putri Puyu	-	-	1	-	1	-
Kepulauan Meranti	-	-	15	14	15	14

Lanjutan Tabel/*Continued Table* 4.1.4

Kecamatan Subdistrict	Guru ¹ /Teachers ¹					
	Negeri/Public		Swasta/Private		Jumlah/Total	
	2019/2020	2020/2021	2019/2020	2020/2021	2019/2020	2020/2021
(1)	(8)	(9)	(10)	(11)	(12)	(13)
Tebing Tinggi Barat	-	-	54	57	54	57
Tebing Tinggi	-	-	36	30	36	30
Tebing Tinggi Timur	-	-	-	-	-	-
Rangsang	-	-	-	-	-	-
Rangsang Pesisir	-	-	10	20	10	20
Rangsang Barat	-	-	26	22	26	22
Merbau	-	-	16	15	16	15
Pulau Merbau	-	-	22	30	22	30
Tasik Putri Puyu	-	-	15	-	15	-
Kepulauan Meranti	-	-	179	174	179	174

Lanjutan Tabel/Continued Table 4.1.4

Kecamatan Subdistrict	Murid/Students					
	Negeri/Public		Swasta/Private		Jumlah/Total	
	2019/2020	2020/2021	2019/2020	2020/2021	2019/2020	2020/2021
(1)	(14)	(15)	(16)	(17)	(18)	(19)
Tebing Tinggi Barat	-	-	332	357	332	357
Tebing Tinggi	-	-	446	473	446	473
Tebing Tinggi Timur	-	-	-	-	-	-
Rangsang	-	-	-	-	-	-
Rangsang Pesisir	-	-	56	88	56	88
Rangsang Barat	-	-	237	230	237	230
Merbau	-	-	31	67	31	67
Pulau Merbau	-	-	131	129	131	129
Tasik Putri Puyu	-	-	24	-	24	-
Kepulauan Meranti	-	-	1 257	1 344	1 257	1 344

Sumber/Source: Kantor Kementerian Agama Kabupaten Kepulauan Meranti

Tabel
Table 4.1.5

Jumlah Sekolah, Guru, dan Murid Sekolah Menengah Pertama (SMP) di Bawah Kementerian Pendidikan dan Kebudayaan Menurut Kecamatan di Kabupaten Kepulauan Meranti, 2019/2020 dan 2020/2021
Number of Schools, Teachers, and Pupils in Junior High Schools Under The Ministry of Education and Culture by Subdistrict in Kepulauan Meranti Regency, 2019/2020 and 2020/2021

Kecamatan Subdistrict	Sekolah/Schools					
	Negeri/Public		Swasta/Private		Jumlah/Total	
	2019/2020	2020/2021	2019/2020	2020/2021	2019/2020	2020/2021
(1)	(2)	(3)	(4)	(5)	(6)	(7)
Tebing Tinggi Barat	3	3	-	-	3	3
Tebing Tinggi	5	4	7	9	12	13
Tebing Tinggi Timur	5	5	-	-	5	5
Rangsang	6	6	-	-	6	6
Rangsang Pesisir	5	5	-	-	5	5
Rangsang Barat	3	3	-	-	3	3
Merbau	4	4	-	-	4	4
Pulau Merbau	4	4	1	1	5	5
Tasik Putri Puyu	5	5	-	-	5	5
Kepulauan Meranti	40	39	8	10	48	49

Lanjutan Tabel/*Continued Table 4.1.5*

Kecamatan Subdistrict	Guru ¹ /Teachers ¹					
	Negeri/Public		Swasta/Private		Jumlah/Total	
	2019/2020	2020/2021	2019/2020	2020/2021	2019/2020	2020/2021
(1)	(8)	(9)	(10)	(11)	(12)	(13)
Tebing Tinggi Barat	50	51	-	-	50	51
Tebing Tinggi	142	137	73	100	215	237
Tebing Tinggi Timur	39	44	-	-	39	44
Rangsang	69	72	-	-	69	72
Rangsang Pesisir	45	45	-	-	45	45
Rangsang Barat	41	43	-	-	41	43
Merbau	46	47	-	-	46	47
Pulau Merbau	57	55	7	7	64	62
Tasik Putri Puyu	63	64	-	-	63	64
Kepulauan Meranti	552	558	80	107	632	665

Lanjutan Tabel/*Continued Table 4.1.5*

Kecamatan Subdistrict	Murid/Students					
	Negeri/Public		Swasta/Private		Jumlah/Total	
	2019/2020	2020/2021	2019/2020	2020/2021	2019/2020	2020/2021
(1)	(14)	(15)	(16)	(17)	(18)	(19)
Tebing Tinggi Barat	390	377	-	-	390	377
Tebing Tinggi	1 494	1 438	827	950	2 321	2 388
Tebing Tinggi Timur	365	408	-	-	365	408
Rangsang	604	621	-	-	604	621
Rangsang Pesisir	501	485	-	-	501	485
Rangsang Barat	327	358	-	-	327	358
Merbau	499	500	-	-	499	500
Pulau Merbau	450	447	52	52	502	499
Tasik Putri Puyu	635	607	-	-	635	607
Kepulauan Meranti	5 265	5 241	879	1 002	6 144	6 243

Sumber/Source: Kementerian Pendidikan dan Kebudayaan, Sistem Data Pokok Pendidikan, data semester ganjil/
Ministry of Educations and Culture, Basic Education Data System, odd semester

Tabel
Table 4.1.6**Jumlah Sekolah, Guru, dan Murid Madrasah Tsanawiyah (MTs) di Bawah Kementerian Agama Menurut Kecamatan di Kabupaten Kepulauan Meranti, 2019/2020 dan 2020/2021****Number of Schools, Teachers, and Pupils in Madrasah Tsanawiyah (MTs) Under The Ministry of Religious Affairs by Subdistrict in Kepulauan Meranti Regency, 2019/2020 and 2020/2021**

Kecamatan Subdistrict	Sekolah/Schools					
	Negeri/Public		Swasta/Private		Jumlah/Total	
	2019/2020	2020/2021	2019/2020	2020/2021	2019/2020	2020/2021
(1)	(2)	(3)	(4)	(5)	(6)	(7)
Tebing Tinggi Barat	-	-	4	4	4	4
Tebing Tinggi	1	1	5	3	6	4
Tebing Tinggi Timur	-	-	3	5	3	5
Rangsang	-	-	4	4	4	4
Rangsang Pesisir	-	-	2	2	2	2
Rangsang Barat	1	1	5	5	6	6
Merbau	-	-	4	4	4	4
Pulau Merbau	-	-	4	4	4	4
Tasik Putri Puyu	-	-	3	3	3	3
Kepulauan Meranti	2	2	34	34	36	36

Lanjutan Tabel/*Continued Table* 4.1.6

Kecamatan Subdistrict	Guru ¹ /Teachers ¹					
	Negeri/Public		Swasta/Private		Jumlah/Total	
	2019/2020	2020/2021	2019/2020	2020/2021	2019/2020	2020/2021
(1)	(8)	(9)	(10)	(11)	(12)	(13)
Tebing Tinggi Barat	-	-	74	66	74	66
Tebing Tinggi	53	51	81	54	134	105
Tebing Tinggi Timur	-	-	47	78	47	78
Rangsang	-	-	62	76	62	76
Rangsang Pesisir	-	-	42	39	42	39
Rangsang Barat	26	27	62	82	88	109
Merbau	-	-	82	76	82	76
Pulau Merbau	-	-	64	66	64	66
Tasik Putri Puyu	-	-	60	42	60	42
Kepulauan Meranti	79	78	574	579	653	657

Lanjutan Tabel/Continued Table 4.1.6

Kecamatan Subdistrict	Murid/Students					
	Negeri/Public		Swasta/Private		Jumlah/Total	
	2019/2020	2020/2021	2019/2020	2020/2021	2019/2020	2020/2021
(1)	(14)	(15)	(16)	(17)	(18)	(19)
Tebing Tinggi Barat	-	-	326	328	326	328
Tebing Tinggi	747	739	489	326	1 236	1 065
Tebing Tinggi Timur	-	-	350	270	350	270
Rangsang	-	-	378	256	378	256
Rangsang Pesisir	-	-	171	222	171	222
Rangsang Barat	294	334	455	354	749	688
Merbau	-	-	361	192	361	192
Pulau Merbau	-	-	376	294	376	294
Tasik Putri Puyu	-	-	300	253	300	253
Kepulauan Meranti	1 041	1 073	3 206	2 495	4 247	3 568

Sumber/Source: Kantor Kementerian Agama Kabupaten Kepulauan Meranti

Tabel
Table 4.1.7

Jumlah Sekolah, Guru, dan Murid Sekolah Menengah Atas (SMA) di Bawah Kementerian Pendidikan dan Kebudayaan Menurut Kecamatan di Kabupaten Kepulauan Meranti, 2019/2020 dan 2020/2021
Number of Schools, Teachers, and Pupils in Senior High Schools Under The Ministry of Education and Culture by Subdistrict in Kepulauan Meranti Regency, 2019/2020 and 2020/2021

Kecamatan Subdistrict	Sekolah/Schools					
	Negeri/Public		Swasta/Private		Jumlah/Total	
	2019/2020	2020/2021	2019/2020	2020/2021	2019/2020	2020/2021
(1)	(2)	(3)	(4)	(5)	(6)	(7)
Tebing Tinggi Barat	3	3	-	-	3	3
Tebing Tinggi	3	3	2	2	5	5
Tebing Tinggi Timur	2	2	-	-	2	2
Rangsang	2	2	-	-	2	2
Rangsang Pesisir	3	3	-	-	3	3
Rangsang Barat	1	1	1	1	2	2
Merbau	1	1	1	1	2	2
Pulau Merbau	1	1	2	2	3	3
Tasik Putri Puyu	1	1	1	1	2	2
Kepulauan Meranti	17	17	7	7	24	24

Lanjutan Tabel/*Continued Table 4.1.7*

Kecamatan Subdistrict	Guru ¹ /Teachers ¹					
	Negeri/Public		Swasta/Private		Jumlah/Total	
	2019/2020	2020/2021	2019/2020	2020/2021	2019/2020	2020/2021
(1)	(8)	(9)	(10)	(11)	(12)	(13)
Tebing Tinggi Barat	47	48	-	-	47	48
Tebing Tinggi	135	135	26	28	161	163
Tebing Tinggi Timur	27	26	-	-	27	26
Rangsang	37	38	-	-	37	38
Rangsang Pesisir	37	37	-	-	37	37
Rangsang Barat	16	18	17	17	33	35
Merbau	26	28	10	12	36	40
Pulau Merbau	17	23	21	21	38	44
Tasik Putri Puyu	29	29	11	13	40	42
Kepulauan Meranti	371	382	85	91	456	473

Lanjutan Tabel/*Continued Table* 4.1.7

Kecamatan Subdistrict	Murid/Students					
	Negeri/Public		Swasta/Private		Jumlah/Total	
	2019/2020	2020/2021	2019/2020	2020/2021	2019/2020	2020/2021
(1)	(14)	(15)	(16)	(17)	(18)	(19)
Tebing Tinggi Barat	420	405	-	-	420	405
Tebing Tinggi	1 657	1 535	371	326	2 028	1 861
Tebing Tinggi Timur	327	322	-	-	327	322
Rangsang	420	390	-	-	420	390
Rangsang Pesisir	406	400	-	-	406	400
Rangsang Barat	274	281	126	95	400	376
Merbau	338	308	61	51	399	359
Pulau Merbau	341	326	93	86	434	412
Tasik Putri Puyu	321	337	100	110	421	447
Kepulauan Meranti	4 504	4 304	751	668	5 255	4 972

Sumber/*Source*: Kementerian Pendidikan dan Kebudayaan, Sistem Data Pokok Pendidikan, data semester ganjil/
Ministry of Educations and Culture, Basic Education Data System, odd semester

Tabel
Table 4.1.8

Jumlah Sekolah, Guru, dan Murid Sekolah Menengah Kejuruan (SMK) di Bawah Kementerian Pendidikan dan Kebudayaan Menurut Kecamatan di Kabupaten Kepulauan Meranti, 2019/2020 dan 2020/2021
Number of Schools, Teachers, and Pupils in Vocational High Schools (SMK) Under the Ministry of Education and Culture by Subdistrict in Kepulauan Meranti Regency, 2019/2020 and 2020/2021

Kecamatan Subdistrict	Sekolah/Schools					
	Negeri/Public		Swasta/Private		Jumlah/Total	
	2019/2020	2020/2021	2019/2020	2020/2021	2019/2020	2020/2021
(1)	(2)	(3)	(4)	(5)	(6)	(7)
Tebing Tinggi Barat	-	-	1	1	1	1
Tebing Tinggi	1	1	2	2	3	3
Tebing Tinggi Timur	-	-	-	-	-	-
Rangsang	-	-	-	-	-	-
Rangsang Pesisir	-	-	-	-	-	-
Rangsang Barat	-	-	-	-	-	-
Merbau	1	1	-	-	1	1
Pulau Merbau	-	-	1	-	1	-
Tasik Putri Puyu	-	-	1	1	1	1
Kepulauan Meranti	2	2	5	4	7	6

Lanjutan Tabel/Continued Table 4.1.8

Kecamatan Subdistrict	Guru ¹ /Teachers ¹					
	Negeri/Public		Swasta/Private		Jumlah/Total	
	2019/2020	2020/2021	2019/2020	2020/2021	2019/2020	2020/2021
(1)	(8)	(9)	(10)	(11)	(12)	(13)
Tebing Tinggi Barat	-	-	8	8	8	8
Tebing Tinggi	48	51	35	43	83	94
Tebing Tinggi Timur	-	-	-	-	-	-
Rangsang	-	-	-	-	-	-
Rangsang Pesisir	-	-	-	-	-	-
Rangsang Barat	-	-	-	-	-	-
Merbau	24	25	-	-	24	25
Pulau Merbau	-	-	-	-	-	-
Tasik Putri Puyu	-	-	12	14	12	14
Kepulauan Meranti	72	76	55	65	127	141

Lanjutan Tabel/*Continued Table* 4.1.8

Kecamatan Subdistrict	Murid/Students					
	Negeri/Public		Swasta/Private		Jumlah/Total	
	2019/2020	2020/2021	2019/2020	2020/2021	2019/2020	2020/2021
(1)	(14)	(15)	(16)	(17)	(18)	(19)
Tebing Tinggi Barat	-	-	26	24	26	24
Tebing Tinggi	841	767	529	537	1 370	1 304
Tebing Tinggi Timur	-	-	-	-	-	-
Rangsang	-	-	-	-	-	-
Rangsang Pesisir	-	-	-	-	-	-
Rangsang Barat	-	-	-	-	-	-
Merbau	305	330	-	-	305	330
Pulau Merbau	-	-	-	-	-	-
Tasik Putri Puyu	-	-	112	126	112	126
Kepulauan Meranti	1 146	1 097	667	687	1 813	1 784

Sumber/*Source*: Kementerian Agama, EMIS, data semester ganjil laporan sampai dengan 15 Maret 2020/
Ministry of Religious Affairs, EMIS, odd semester report data up to March 15th, 2020

Tabel 4.1.9
Table**Jumlah Sekolah, Guru, dan Murid Madrasah Aliyah (MA) di Bawah Kementerian Agama Menurut Kecamatan di Kabupaten Kepulauan Meranti, 2019/2020 dan 2020/2021*****Number of Schools, Teachers, and Pupils in Madrasah Aliyah (MA) Under The Ministry of Religious Affairs by Subdistrict in Kepulauan Meranti Regency, 2019/2020 dan 2020/2021***

Kecamatan Subdistrict	Sekolah/Schools					
	Negeri/Public		Swasta/Private		Jumlah/Total	
	2019/2020	2020/2021	2019/2020	2020/2021	2019/2020	2020/2021
(1)	(2)	(3)	(4)	(5)	(6)	(7)
Tebing Tinggi Barat	-	-	1	2	1	2
Tebing Tinggi	1	1	3	1	4	2
Tebing Tinggi Timur	-	-	4	3	4	3
Rangsang	-	-	1	2	1	2
Rangsang Pesisir	-	-	-	1	-	1
Rangsang Barat	1	1	1	1	2	2
Merbau	-	-	3	3	3	3
Pulau Merbau	-	-	2	2	2	2
Tasik Putri Puyu	-	-	2	2	2	2
Kepulauan Meranti	2	2	17	17	19	19

Lanjutan Tabel/Continued Table 4.1.9

Kecamatan Subdistrict	Guru ¹ /Teachers ¹					
	Negeri/Public		Swasta/Private		Jumlah/Total	
	2019/2020	2020/2021	2019/2020	2020/2021	2019/2020	2020/2021
(1)	(8)	(9)	(10)	(11)	(12)	(13)
Tebing Tinggi Barat	-	-	15	35	15	35
Tebing Tinggi	50	43	47	18	97	61
Tebing Tinggi Timur	-	-	38	40	38	40
Rangsang	-	-	11	36	11	36
Rangsang Pesisir	-	-	-	18	-	18
Rangsang Barat	2	24	2	19	4	43
Merbau	-	-	52	58	52	58
Pulau Merbau	-	-	45	44	45	44
Tasik Putri Puyu	-	-	40	42	40	42
Kepulauan Meranti	52	67	250	310	302	377

Lanjutan Tabel/*Continued Table* 4.1.9

Kecamatan Subdistrict	Murid/Students					
	Negeri/Public		Swasta/Private		Jumlah/Total	
	2019/2020	2020/2021	2019/2020	2020/2021	2019/2020	2020/2021
(1)	(14)	(15)	(16)	(17)	(18)	(19)
Tebing Tinggi Barat	-	-	29	102	29	102
Tebing Tinggi	767	537	135	36	902	573
Tebing Tinggi Timur	-	-	103	63	103	63
Rangsang	-	-	78	136	78	136
Rangsang Pesisir	-	-	-	33	-	33
Rangsang Barat	153	446	33	34	186	480
Merbau	-	-	98	129	98	129
Pulau Merbau	-	-	228	249	228	249
Tasik Putri Puyu	-	-	190	124	190	124
Kepulauan Meranti	920	983	894	906	1 814	1 889

Sumber/Source: Kantor Kementerian Agama Kabupaten Kepulauan Meranti

Tabel
Table 4.1.10

Jumlah Desa1/Kelurahan yang Memiliki Fasilitas Sekolah Menurut Kecamatan dan Tingkat Pendidikan di Kabupaten Kepulauan Meranti, 2018–2020
Number of Villages1 /Kelurahan Having Educational Facilities by Subdistrict and Educational Level in Kepulauan Meranti Regency, 2018–2020

Kecamatan Subdistrict	SD Primary School		
	2018	2019	2020
(1)	(2)	(3)	(4)
Tebing Tinggi Barat	14	14	14
Tebing Tinggi	8	9	9
Tebing Tinggi Timur	10	10	10
Rangsang	13	13	13
Rangsang Pesisir	12	12	11
Rangsang Barat	12	12	12
Merbau	11	11	10
Pulau Merbau	11	11	11
Tasik Putri Puyu	10	10	10
Kepulauan Meranti	101	102	100

Lanjutan Tabel/*Continued Table* 4.1.10

Kecamatan Subdistrict	SMP Junior High School		
	2018	2019	2020
(1)	(5)	(6)	(7)
Tebing Tinggi Barat	7	7	7
Tebing Tinggi	6	7	7
Tebing Tinggi Timur	9	8	8
Rangsang	7	7	7
Rangsang Pesisir	8	8	5
Rangsang Barat	9	9	9
Merbau	6	7	6
Pulau Merbau	8	8	8
Tasik Putri Puyu	7	7	7
Kepulauan Meranti	67	68	64

Lanjutan Tabel/*Continued Table* 4.1.10

Kecamatan Subdistrict	SMA Senior High School		
	2018	2019	2020
(1)	(8)	(9)	(10)
Tebing Tinggi Barat	5	5	5
Tebing Tinggi	5	5	5
Tebing Tinggi Timur	3	5	5
Rangsang	2	3	3
Rangsang Pesisir	4	4	3
Rangsang Barat	2	3	3
Merbau	4	4	4
Pulau Merbau	4	4	4
Tasik Putri Puyu	4	5	5
Kepulauan Meranti	33	38	37

Lanjutan Tabel/*Continued Table* 4.1.10

Kecamatan Subdistrict	SMK Vocational School		
	2018	2019	2020
(1)	(11)	(12)	(13)
Tebing Tinggi Barat	1	1	1
Tebing Tinggi	3	3	3
Tebing Tinggi Timur	–	–	–
Rangsang	–	–	–
Rangsang Pesisir	–	–	–
Rangsang Barat	–	–	–
Merbau	1	1	1
Pulau Merbau	1	1	–
Tasik Putri Puyu	1	1	1
Kepulauan Meranti	7	7	6

Lanjutan Tabel/Continued Table 4.1.10

Kecamatan Subdistrict	Perguruan Tinggi University		
	2018	2019	2020
(1)	(14)	(15)	(16)
Tebing Tinggi Barat	–	–	–
Tebing Tinggi	3	3	3
Tebing Tinggi Timur	–	–	–
Rangsang	–	–	–
Rangsang Pesisir	–	–	–
Rangsang Barat	–	–	–
Merbau	1	1	1
Pulau Merbau	–	–	–
Tasik Putri Puyu	–	–	–
Kepulauan Meranti	4	4	4

Sumber/Source: BPS, Pendataan Potensi Desa (Podes)/ BPS–Statistics Indonesia, Village Potential Data Collection

Tabel
Table 4.1.11

Angka Partisipasi Murni (APM) dan Angka Partisipasi Kasar (APK) Menurut Jenjang Pendidikan di Kabupaten Kepulauan Meranti, 2019 dan 2020
Net Participation Rates and Gross Participation Rates by Educational Level in Kepulauan Meranti Regency, 2019 and 2020

Jenjang Pendidikan Educational Level	Angka Partisipasi Murni (APM) Net Participation Rates		Angka Partisipasi Kasar (APK) Gross Participation Rates	
	2019	2020	2019	2020
(1)	(2)	(3)	(4)	(5)
SD/MI Elementary School	99,25	99,00	...	1,07
SMP/MTs Junior High School	87,70	87,87	...	4,18
SMA/SMK/MA Senior High School	69,03	70,03	...	6,43

Sumber/Source: BPS, Survei Sosial Ekonomi Nasional (Susenas)/BPS-Statistics Indonesia, National Socioeconomic Survey

Tabel 4.1.12 **Persentase Penduduk Berumur 15 Tahun ke Atas yang Melek Huruf Menurut Kelompok Umur di Kabupaten Kepulauan Meranti, 2019 dan 2020**
Percentage of Literate People Aged 15 Years and Over by Age Group in Kepulauan Meranti Regency, 2019 and 2020

Kelompok Umur <i>Age Group</i>	2019	2020
(1)	(2)	(3)
15–24	98,52	NA
15+	99,70	NA

Sumber/Source: BPS, Survei Sosial Ekonomi Nasional (Susenas)/BPS-Statistics Indonesia, National Socioeconomic Survey

<https://merantikab.bps.go.id>

Tabel 4.1.13 **Banyaknya Mahasiswa AMIK Selatpanjang Menurut Program Studi dan Jenis Kelamin, 2020/2021**
Table **Number of Students at AMIK Selatpanjang by Study Program and Sex, 2020/2021**

Program Studi Study Program	Laki-Laki Male	Perempuan Female	Jumlah Total
(1)	(2)	(3)	(4)
1. Manajemen Informatika	65	91	156
2. Teknik Komputer	23	3	26
Jumlah	88	94	182

Sumber/Source: Akademi Manajemen Informatika dan Komputer (AMIK) Selatpanjang

Tabel 4.1.14 Banyaknya Lulusan Mahasiswa AMIK Selatpanjang Menurut Program Studi dan Jenis Kelamin Tahun 2020
Table *Number of Alumnae at AMIK Selatpanjang by Study Program and Sex, 2021*

Program Studi Study Program	Laki-Laki Male	Perempuan Female	Jumlah Total
(1)	(2)	(3)	(4)
1. Manajemen Informatika	295	524	819
2. Teknik Komputer	163	2	165
Jumlah	458	526	984

Sumber/Source: Akademi Manajemen Informatika dan Komputer (AMIK) Selatpanjang

Tabel 4.1.15
Table**Banyaknya Dosen AMIK Selatpanjang Menurut Program Studi dan Status Dosen Tahun Ajaran 2020/2021**
Number of Lecturers at AMIK Selatpanjang by Study Program and Lecture Status, 2020/2021

Program Studi Study Program	Tetap Permanent	Tidak Tetap Not Permanent	Jumlah Total
(1)	(2)	(3)	(4)
1. Manajemen Informatika	6	3	9
2. Teknik Komputer	13	2	15
Jumlah	19	5	24

Sumber/Source: Akademi Manajemen Informatika dan Komputer (AMIK) Selatpanjang

Tabel 4.1.16 Banyaknya Dosen AMIK Selatpanjang Menurut Program Studi, Pendidikan, dan Jenis Kelamin Tahun Ajaran 2020/2021
Number of Lecturers at AMIK Selatpanjang by Study Program, Education and Sex, 2020/2021

Program Studi Study Program	S1		S2		S3	
	Laki-Laki Male	Perempuan Female	Laki-Laki Male	Perempuan Female	Laki-Laki Male	Perempuan Female
(1)	(2)	(3)	(4)	(5)	(6)	(7)
1. Manajemen Informatika	2	1	7	5	-	-
2. Teknik Komputer	1	0	7	1	-	-
Jumlah	3	1	14	6	-	-

Sumber/Source: Akademi Manajemen Informatika dan Komputer (AMIK) Selatpanjang

4.2 KESEHATAN HEALTH

Tabel 4.2.1 Jumlah Desa¹/Kelurahan Yang Memiliki Sarana Kesehatan Menurut Kecamatan di Kabupaten Kepulauan Meranti, 2018–2020
Number of Villages¹ Having Health Facilities by Subdistrict in Kepulauan Meranti Regency, 2018–2020

Kecamatan Subdistrict	Rumah Sakit Hospital		
	2018	2019	2020
(1)	(2)	(3)	(4)
Tebing Tinggi Barat	–	–	–
Tebing Tinggi	1	1	1
Tebing Tinggi Timur	–	–	–
Rangsang	–	–	–
Rangsang Pesisir	–	–	–
Rangsang Barat	–	–	–
Merbau	–	–	–
Pulau Merbau	–	–	–
Tasik Putri Puyu	–	–	–
Kepulauan Meranti	1	1	1

Lanjutan Tabel/Continued Table 4.2.1

Kecamatan Subdistrict	Rumah Sakit Bersalin Maternity Hospital		
	2018	2019	2020
(1)	(5)	(6)	(7)
Tebing Tinggi Barat	–	–	–
Tebing Tinggi	1	1	–
Tebing Tinggi Timur	–	–	–
Rangsang	–	–	–
Rangsang Pesisir	–	–	–
Rangsang Barat	–	–	–
Merbau	–	–	–
Pulau Merbau	–	–	–
Tasik Putri Puyu	–	–	–
Kepulauan Meranti	1	1	–

Lanjutan Tabel/*Continued Table 4.2.1*

Kecamatan <i>Subdistrict</i>	Poliklinik <i>Polyclinic</i>		
	2018	2019	2020
(1)	(8)	(9)	(10)
Tebing Tinggi Barat	–	–	–
Tebing Tinggi	2	2	2
Tebing Tinggi Timur	1	–	–
Rangsang	–	–	–
Rangsang Pesisir	–	–	1
Rangsang Barat	–	–	–
Merbau	–	–	–
Pulau Merbau	–	–	–
Tasik Putri Puyu	–	–	–
Kepulauan Meranti	3	2	3

Lanjutan Tabel/Continued Table 4.2.1

Kecamatan Subdistrict	Puskesmas Public Health Center		
	2018	2019	2020
(1)	(11)	(12)	(13)
Tebing Tinggi Barat	1	1	1
Tebing Tinggi	2	2	2
Tebing Tinggi Timur	1	1	1
Rangsang	1	1	1
Rangsang Pesisir	1	1	1
Rangsang Barat	1	1	1
Merbau	1	1	1
Pulau Merbau	1	1	2
Tasik Putri Puyu	1	1	1
Kepulauan Meranti	10	10	11

Lanjutan Tabel/*Continued Table 4.2.1*

Kecamatan <i>Subdistrict</i>	Puskesmas Pembantu <i>Subsidiary of Public Health Center</i>		
	2018	2019	2020
(1)	(14)	(15)	(16)
Tebing Tinggi Barat	4	3	3
Tebing Tinggi	–	1	1
Tebing Tinggi Timur	3	3	3
Rangsang	3	5	3
Rangsang Pesisir	–	1	1
Rangsang Barat	1	1	2
Merbau	1	3	4
Pulau Merbau	5	6	8
Tasik Putri Puyu	3	6	6
Kepulauan Meranti	20	29	31

Lanjutan Tabel/Continued Table 4.2.1

Kecamatan Subdistrict	Apotek Pharmacy		
	2018	2019	2020
(1)	(17)	(18)	(19)
Tebing Tinggi Barat	–	1	1
Tebing Tinggi	7	6	4
Tebing Tinggi Timur	–	–	–
Rangsang	1	1	1
Rangsang Pesisir	–	–	–
Rangsang Barat	–	1	2
Merbau	2	1	–
Pulau Merbau	–	–	–
Tasik Putri Puyu	1	–	–
Kepulauan Meranti	11	10	8

Sumber/Source: BPS, Pendataan Potensi Desa (Podes)/BPS-Statistics Indonesia, Village Potential Data Collecting

Tabel
Table 4.2.2**Jumlah Tenaga Kesehatan Menurut Kecamatan di
Kabupaten Kepulauan Meranti, 2020**
*Number of Medical Personnel by Subdistrict in Kepulauan
Meranti Regency, 2020*

Kecamatan Subdistrict	Dokter Doctor	Perawat Nurse	Bidan Midwife	Farmasi Pharmaceutical	Ahli Gizi Nutritionist
(1)	(2)	(3)	(4)	(5)	(6)
Tebing Tinggi Barat	11	19	33	2	2
Tebing Tinggi	24	24	26	5	2
Tebing Tinggi Timur	4	6	20	2	1
Rangsang	5	21	26	5	2
Rangsang Pesisir	3	7	16	3	1
Rangsang Barat	6	13	23	3	1
Merbau	3	24	24	5	3
Pulau Merbau	4	10	20	1	1
Tasik Putri Puyu	4	20	24	5	2
Kepulauan Meranti	64	144	212	31	15

Lanjutan Tabel/*Continued Table 4.2.2*

Kecamatan Subdistrict	Kesehatan Masyarakat Public health	Kesehatan Lingkungan Environmental Health	Ahli Tenaga Laboratorium Medik Medical Laboratory Personnel
(1)	(7)	(8)	(9)
Tebing Tinggi Barat	3	1	-
Tebing Tinggi	4	2	-
Tebing Tinggi Timur	1	-	-
Rangsang	4	3	-
Rangsang Pesisir	5	1	-
Rangsang Barat	2	1	-
Merbau	3	2	-
Pulau Merbau	1	1	-
Tasik Putri Puyu	3	1	-
Kepulauan Meranti	26	12	

Sumber/*Source*: Dinas Kesehatan Kabupaten Kepulauan Meranti/*Health Services of Kepulauan Meranti Regency*

Tabel 4.2.3
Table

Jumlah Rumah Sakit Umum, Rumah Sakit Khusus, Rumah Sakit/Rumah Bersalin, Puskesmas, Klinik/Balai Kesehatan, Posyandu, dan Polindes Menurut Kecamatan di Kabupaten Kepulauan Meranti, 2019 dan 2020
Number of General Hospital, Special Hospital, Maternity Hospital and Public Health Center, Medical Clinic, Integrated Service Post, Village maternity Cottage by Subdistrict in Kepulauan Meranti Regency, 2019 and 2020

Kecamatan Subdistrict	Rumah Sakit Umum General Hospital		Rumah Sakit Khusus Special Hospital	
	2019	2020	2019	2020
(1)	(2)	(3)	(4)	(5)
Tebing Tinggi Barat	-	-	-	-
Tebing Tinggi	1	1	-	-
Tebing Tinggi Timur	-	-	-	-
Rangsang	-	-	-	-
Rangsang Pesisir	-	-	-	-
Rangsang Barat	-	-	-	-
Merbau	-	-	-	-
Pulau Merbau	-	-	-	-
Tasik Putri Puyu	-	-	-	-
Kepulauan Meranti	1	1	-	-

Lanjutan Tabel/Continued Table 4.2.3

Kecamatan Subdistrict	Rumah Sakit Bersalin/ Rumah Bersalin Maternity Hospital		Puskesmas Public Health Center	
	2019	2020	2019	2020
(1)	(2)	(3)	(4)	(5)
Tebing Tinggi Barat	-	-	1	1
Tebing Tinggi	-	-	2	2
Tebing Tinggi Timur	-	-	1	1
Rangsang	-	-	1	1
Rangsang Pesisir	-	-	1	1
Rangsang Barat	-	-	1	1
Merbau	-	-	1	1
Pulau Merbau	-	-	1	1
Tasik Putri Puyu	-	-	1	1
Kepulauan Meranti	-	-	10	10

Lanjutan Tabel/Continued Table 4.2.3

Kecamatan Subdistrict	Klinik/Balai Kesehatan Medical Clinic		Posyandu Integrated Service Post		Polindes Village Maternity Cottage	
	2019	2020	2019	2020	2019	2020
(1)	(10)	(11)	(12)	(13)	(14)	(15)
Tebing Tinggi Barat	-	-	25	25	3	5
Tebing Tinggi	3	2	44	44	1	4
Tebing Tinggi Timur	-	-	20	20	4	2
Rangsang	1	1	36	36	-	4
Rangsang Pesisir	-	-	31	31	-	4
Rangsang Barat	-	-	24	24	3	3
Merbau	1	-	21	21	2	1
Pulau Merbau	-	-	23	23	1	4
Tasik Putri Puyu	-	-	30	30	1	2
Kepulauan Meranti	5	3	254	254	15	29

Sumber/Source: Dinas Kesehatan Kabupaten Kepulauan Meranti/Health Service of Kepulauan Meranti Regency

Tabel 4.2.4 **Jumlah Tenaga Medis Rumah Sakit Umum Daerah (RSUD) Kabupaten Kepulauan Meranti Menurut Jenis Tahun 2020**
Table 4.2.4 **Number of Medical in Regional General Hospital of Kepulauan Meranti Regency by Type of Medical, 2020**

Jenis Tenaga Medis <i>Type of Medical</i>	Banyaknya <i>Number</i>
(1)	(2)
Dokter Spesialis Bedah	2
Dokter Spesialis Interne	3
Dokter Spesialis Obsgyn	3
Dokter Spesialis Anak	3
Dokter Spesialis THT	-
Dokter Spesialis Mata	-
Dokter Spesialis Anestesi	1
Dokter Spesialis Neurologi	-
Dokter Spesialis Radiologi	-
Dokter Spesialis Patologi Klinik	1
Dokter Spesialis Rehabilitasi Medik	2
Dokter Spesialis Kulit	-
Dokter Strata 2	-
Dokter Umum PNS	2
Dokter Umum PTT	9
Dokter Gigi PNS	2
Dokter Gigi PTT	2
Dokter PPDS	3
Jumlah	33

Sumber/Source: Rumah Sakit Umum Daerah (RSUD) Kabupaten Kepulauan Meranti/Regional General Hospital of Kepulauan Meranti Regency

Tabel 4.2.5
Table

Jumlah Tenaga Paramedis Perawatan Rumah Sakit Umum Daerah (RSUD) Kabupaten Kepulauan Meranti Menurut Jenis Tahun 2020
Number of Paramedic Care in Regional General Hospital of Kepulauan Meranti Regency by Type of Paramedic, 2020

Jenis Tenaga Paramedis Perawatan <i>Type of Paramedic</i>	Banyaknya <i>Number</i>
(1)	(2)
S1/D4 Keperawatan	1
D3 Keperawatan	76
D3 Anestesi	4
D3 Kebidanan	53
SPK/SPR (Perawat Kesehatan)	-
Bidan	-
Perawat Bidan	-
SPRG	-
Profesi Keperawatan (<i>Nurse</i>)	22
D4 Anestesi	-
Jumlah	156

Sumber/*Source*: Rumah Sakit Umum Daerah (RSUD) Kabupaten Kepulauan Meranti/*Regional General Hospital of Kepulauan Meranti Regency*

Tabel 4.2.6 Jumlah Tenaga Paramedis Non Perawatan Rumah Sakit Umum Daerah (RSUD) Kabupaten Kepulauan Meranti Menurut Jenis Tahun 2020
Number of Paramedic Non Care in Regional General Hospital of Kepulauan Meranti Regency by Type of Paramedic, 2020

Jenis Tenaga Paramedis Non Perawatan <i>Type of Paramedic Non Care</i>	Banyaknya <i>Number</i>
(1)	(2)
Tenaga Teknis Kefarmasian	9
Apoteker	9
Kesehatan Masyarakat	9
Kesehatan Lingkungan	2
Nutrisionis	3
Dietsien	0
Fisioterapis	7
Akupuntur	-
Radiografer	7
Teknisi Elektromedis	2
Teknis Gigi	0
Analisis Kesehatan	13
Rekam Medis	9
Jumlah	70

Sumber/Source: Rumah Sakit Umum Daerah (RSUD) Kabupaten Kepulauan Meranti/*Regional General Hospital of Kepulauan Meranti Regency*

Tabel
Table 4.2.7**Indikator Kegiatan Rumah Sakit Umum Daerah (RSUD)
Kabupaten Kepulauan Meranti Tahun 2020**
*Indicator in Regional General Hospital of Kepulauan Meranti
Regency, 2020*

Indikator Indicator	2020
(1)	(2)
Jumlah Tempat Tidur (TT)	139 TT
Angka Pemanfaatan TT (BOR) %	28,62%
Angka Kematian Bersih (NDR) %	8,02%
Rata-rata Lama Hari Rawat (LOS) Hari	2,17 HARI
Selang Penggantian TT (TOI) Hari	5,29 HARI
Rata-rata Pemakaian I TT (BTO) Kali	49,35 KALI
Angka Kematian Kasar (GDR) (%)	20,41%
Rata-rata Pasien UGD per Hari (Orang)	22 ORANG

Sumber/Source: Rumah Sakit Umum Daerah (RSUD) Kabupaten Kepulauan Meranti/*Regional General Hospital of Kepulauan Meranti Regency*

Tabel 4.2.8 Jumlah Bayi Lahir Hidup dan Bayi Lahir Mati Menurut Kecamatan di Kabupaten Kepulauan Meranti, 2020
Number of Baby Born Alive and Death by Subdistrict in Kepulauan Meranti Regency, 2020

Kecamatan Subdistrict	Bayi Lahir Hidup Baby Born Alive	Bayi Lahir Mati Baby Born Death
(1)	(2)	(3)
Tebing Tinggi Barat	291	7
Tebing Tinggi	1 052	5
Tebing Tinggi Timur	211	-
Rangsang	265	4
Rangsang Pesisir	287	1
Rangsang Barat	292	3
Merbau	263	2
Pulau Merbau	294	4
Tasik Putri Puyu	294	2
Kepulauan Meranti	3 249	28

Sumber/Source: Dinas Kesehatan Kabupaten Kepulauan Meranti/Health Services of Kepulauan Meranti Regency

Tabel
Table 4.2.9

Banyaknya Imunisasi yang Diberikan Kepada Bayi Menurut Kecamatan dan Jenis Imunisasi di Kabupaten Kepulauan Meranti, 2020
Number of Immunization Given to Babies by Subdistrict and Kinds in Kepulauan Meranti Regency, 2020

Kecamatan Subdistrict	Imunisasi Lengkap Complete Immunization	DPT-HB3 DPT-HB3	Polio 4 Polio 4	Campak Measles
(1)	(2)	(3)	(4)	(5)
Tebing Tinggi Barat	184	284	274	296
Tebing Tinggi	761	859	860	811
Tebing Tinggi Timur	210	217	217	210
Rangsang	290	284	284	313
Rangsang Pesisir	98	198	200	160
Rangsang Barat	278	256	247	275
Merbau	242	198	190	242
Pulau Merbau	190	217	217	190
Tasik Putri Puyu	258	240	240	260
Kepulauan Meranti	2 511	2 753	2 729	2 757

Sumber/Source: Dinas Kesehatan Kabupaten Kepulauan Meranti/Health Services of Kepulauan Meranti Regency

Tabel
Table 4.2.10

Jumlah Upaya Kesehatan Bersumberdaya Masyarakat (UKBM) Menurut Kecamatan di Kabupaten Kepulauan Meranti, 2020
Number of Community Resource Health Efforts (UKBM) by Subdistrict in Kepulauan Meranti Regency, 2020

Kecamatan Subdistrict	Desa/Kelurahan Villages	Poskesdes Village Health Post	Polindes Village Maternity Cottage	Posbindu Integrated Development Post
(1)	(2)	(3)	(4)	(5)
Tebing Tinggi Barat	4	4	14	25
Tebing Tinggi	3	2	9	44
Tebing Tinggi Timur	5	5	10	20
Rangsang	9	3	15	36
Rangsang Pesisir	8	4	11	31
Rangsang Barat	5	4	12	24
Merbau	3	2	11	21
Pulau Merbau	3	1	8	23
Tasik Putri Puyu	6	4	14	30
Kepulauan Meranti	46	29	104	254

Sumber/Source: Dinas Kesehatan Kabupaten Kepulauan Meranti/Health Services of Kepulauan Meranti Regency

Tabel
Table 4.2.11**Banyaknya Ibu Hamil dan Ibu Bersalin Menurut Kecamatan di Kabupaten Kepulauan Meranti, 2020**
Number of Pregnant Mother and Maternity Mother by Subdistrict in Kepulauan Meranti Regency, 2020

Kecamatan Subdistrict	Ibu Hamil Pregnant Mother	Ibu Bersalin Maternity Mother
(1)	(2)	(3)
Tebing Tinggi Barat	313	299
Tebing Tinggi	1 091	1 041
Tebing Tinggi Timur	247	236
Rangsang	380	362
Rangsang Pesisir	340	325
Rangsang Barat	369	353
Merbau	278	266
Pulau Merbau	268	255
Tasik Putri Puyu	326	312
Kepulauan Meranti	3 612	3 449

Sumber/Source: Dinas Kesehatan Kabupaten Kepulauan Meranti/Health Services of Kepulauan Meranti Regency

Tabel 4.2.12 Jumlah Kasus HIV, AIDS, Diare dan DBD Menurut Kecamatan di Kabupaten Kepulauan Meranti, 2020
Table *Number of Community Resource Health Efforts (UKBM) by Subdistrict in Kepulauan Meranti Regency, 2020*

Kecamatan Subdistrict	HIV	AIDS	Diare Diarrhea	DBD Dengue Fever
(1)	(2)	(3)	(4)	(5)
Tebing Tinggi Barat	0	1	185	10
Tebing Tinggi	2	8	470	59
Tebing Tinggi Timur	0	0	197	9
Rangsang	0	1	188	18
Rangsang Pesisir	1	2	159	6
Rangsang Barat	1	1	491	4
Merbau	1	0	293	2
Pulau Merbau	1	0	191	0
Tasik Putri Puyu	0	0	186	0
Kepulauan Meranti	6	13	2.360	108

Sumber/Source: Dinas Kesehatan Kabupaten Kepulauan Meranti/Health Services of Kepulauan Meranti Regency

Tabel
Table 4.2.13

Banyaknya Klinik KB, Peserta KB Baru, dan Peserta KB Aktif Menurut Kecamatan di Kabupaten Kepulauan Meranti, 2020
Number of Family Planning Clinics, New and Active Acceptors by Subdistrict in Kepulauan Meranti Regency, 2020

Kecamatan Subdistrict	Klinik KB KB Clinic	Peserta KB Aktif Active Acceptors
(1)	(2)	(3)
Tebing Tinggi Barat	-	1.882
Tebing Tinggi	-	7.258
Tebing Tinggi Timur	-	978
Rangsang	-	2.652
Rangsang Pesisir	-	1.310
Rangsang Barat	-	2.119
Merbau	-	1.944
Pulau Merbau	-	184
Tasik Putri Puyu	-	1.805
Kepulauan Meranti	-	20.132

Sumber/Source: Dinas Kesehatan Kabupaten Kepulauan Meranti/Health Services of Kepulauan Meranti Regency

Tabel 4.2.14 Banyaknya Alat Kontrasepsi yang Dipakai Menurut Kecamatan dan Jenis di Kabupaten Kepulauan Meranti, 2020
Number of Contraceptive Methods by Subdistrict and Kinds in Kepulauan Meranti Regency, 2020

Kecamatan Subdistrict	AKDR IUD	MOP	MOW Tubectomy	Suntik Injection	Pil Pill	Kondom Condom	IMP
(1)	(2)	(3)	(4)	(5)	(6)	(7)	(8)
Tebing Tinggi Barat	15	1	63	1 103	486	100	113
Tebing Tinggi	244	72	85	4 645	1 224	466	450
Tebing Tinggi Timur	14	12	15	519	260	26	120
Rangsang	104	7	35	1 651	488	17	343
Rangsang Pesisir	31	0	53	690	175	247	114
Rangsang Barat	25	16	71	1 503	333	35	120
Merbau	7	-	8	1 355	399	59	116
Pulau Merbau	-	-	-	161	15	6	2
Tasik Putri Puyu	8	-	42	1 333	262	13	147
Kepulauan Meranti	448	108	372	12 960	3 642	969	1 525

Sumber/Source: Dinas Kesehatan Kabupaten Kepulauan Meranti/Health Services of Kepulauan Meranti Regency

4.3 AGAMA DAN SOSIAL LAINNYA RELIGION AND OTHER SOCIAL AFFAIRS

Tabel 4.3.1 Jumlah Tempat Peribadatan Menurut Kecamatan di Kabupaten Kepulauan Meranti, 2020
Number of Place of Worship by Subdistrict in Kepulauan Meranti Regency, 2020

Kecamatan Subdistrict	Masjid Mosque	Mushola Pray Room	Gereja Protestan Protestant Church	Gereja Katholik Catholic Church	Pura Temple	Vihara
(1)	(2)	(3)	(4)	(5)	(6)	(7)
Tebing Tinggi Barat	30	40	6	-	-	4
Tebing Tinggi	36	46	2	-	-	33
Tebing Tinggi Timur	18	19	4	-	-	-
Rangsang	36	59	1	-	-	4
Rangsang Pesisir	20	6	-	-	-	3
Rangsang Barat	48	45	3	-	-	-
Merbau	38	39	3	-	-	3
Pulau Merbau	12	38	2	-	-	-
Tasik Putri Puyu	31	13	4	-	-	5
Kepulauan Meranti	269	305	25	-	-	52

Sumber/Source: Kementerian Agama Kabupaten Kepulauan Meranti/Religion Department of Kepulauan Meranti Regency

Tabel 4.3.2 Banyaknya Pernikahan Menurut Kecamatan, 2020
Table 4.3.2 Number of Marriages by Subdistrict in Kepulauan Meranti Regency, 2020

Kecamatan Subdistrict	Banyaknya Number
(1)	(2)
Tebing Tinggi Barat	128
Tebing Tinggi	379
Tebing Tinggi Timur	96
Rangsang	134
Rangsang Pesisir	103
Rangsang Barat	158
Merbau	130
Pulau Merbau	137
Tasik Putri Puyu	115
Kepulauan Meranti	1 380

Sumber/Source: Kementerian Agama Kabupaten Kepulauan Meranti/Religion Department of Kepulauan Meranti Regency

Tabel 4.3.3
Table

Jumlah Desa/Kelurahan yang Mengalami Bencana Alam Menurut Kecamatan di Kabupaten Kepulauan Meranti, 2018–2020
Number of Villages/Kelurahan that Had Natural Disaster by Subdistrict in Kepulauan Meranti Regency, 2018–2020

Kecamatan Subdistrict	Banjir Flood		
	2018	2019	2020
(1)	(2)	(3)	(4)
Tebing Tinggi Barat	5	2	2
Tebing Tinggi	4	1	-
Tebing Tinggi Timur	-	-	-
Rangsang	1	-	-
Rangsang Pesisir	4	1	-
Rangsang Barat	-	-	2
Merbau	1	2	1
Pulau Merbau	-	1	-
Tasik Putri Puyu	-	-	-
Kepulauan Meranti	15	7	5

Lanjutan Tabel/*Continued Table 4.3.3*

Kecamatan Subdistrict	Gempa Bumi Earthquake		
	2018	2019	2020
(1)	(5)	(6)	(7)
Tebing Tinggi Barat	-	-	-
Tebing Tinggi	-	-	-
Tebing Tinggi Timur	-	-	-
Rangsang	-	-	-
Rangsang Pesisir	-	-	-
Rangsang Barat	-	-	-
Merbau	-	-	-
Pulau Merbau	-	-	-
Tasik Putri Puyu	-	-	-
Kepulauan Meranti	-	-	-

Lanjutan Tabel/*Continued Table* 4.3.3

Kecamatan <i>Subdistrict</i>	Tanah Longsor <i>Landslide</i>		
	2018	2019	2020
(1)	(8)	(9)	(10)
Tebing Tinggi Barat	-	-	-
Tebing Tinggi	-	-	-
Tebing Tinggi Timur	-	-	-
Rangsang	-	-	-
Rangsang Pesisir	-	-	-
Rangsang Barat	-	-	-
Merbau	-	-	-
Pulau Merbau	-	-	-
Tasik Putri Puyu	-	-	-
Kepulauan Meranti	-	-	-

Tabel
Table 4.3.4**Banyaknya Ulama, Mubaligh, Khatib, dan Penyuluh Agama Menurut Kecamatan di Kabupaten Kepulauan Meranti, 2020**
Number Moslem Teachers by Subdistrict in Kepulauan Meranti Regency, 2020

Kecamatan Subdistrict	Ulama dan Mubaligh	Penyuluh Agama Religion Extension	Khatib Preacher	Jumlah Total
(1)	(2)	(3)	(4)	(5)
Tebing Tinggi Barat	20	5	40	65
Tebing Tinggi	24	6	46	76
Tebing Tinggi Timur	15	4	14	33
Rangsang	20	5	59	84
Rangsang Pesisir	-	6	6	12
Rangsang Barat	15	5	54	74
Merbau	15	4	39	58
Pulau Merbau	18	4	38	60
Tasik Putri Puyu	17	5	13	35
Kepulauan Meranti	144	44	309	497

Sumber/Source: Kementerian Agama Kabupaten Kepulauan Meranti/Religion Department of Kepulauan Meranti Regency

Tabel
Table 4.3.5

Banyaknya Jemaah Haji yang Berangkat Menurut Jenis Kelamin dan Kecamatan di Kabupaten Kepulauan Meranti, 2020
Number Hajji Pilgrims Departured by Sex and Subdistrict in Kepulauan Meranti Regency, 2020

Kecamatan Subdistrict	Laki - Laki Male	Perempuan Female	Jumlah Total
(1)	(2)	(3)	(4)
Tebing Tinggi Barat	3	4	7
Tebing Tinggi	12	17	29
Tebing Tinggi Timur	5	3	8
Rangsang	26	36	62
Rangsang Pesisir	0	0	0
Rangsang Barat	10	17	27
Merbau	4	6	10
Pulau Merbau	0	0	0
Tasik Putri Puyu	6	2	8
Kepulauan Meranti	66	85	151

Sumber/Source: Kementerian Agama Kabupaten Kepulauan Meranti/Religion Department of Kepulauan Meranti Regency

Tabel 4.3.6 Jumlah Desa¹/Kelurahan yang Mengalami Bencana Alam² Menurut Kecamatan di Kabupaten Kepulauan Meranti, 2011– 2018
Number of Villages¹ that Had Natural Disaster² by Subdistrict in Kepulauan Meranti Regency, 2011– 2018

Kecamatan Subdistrict	Banjir/Flood		
	2011	2014	2018
(1)	(2)	(3)	(4)
Tebing Tinggi Barat	–	6	5
Tebing Tinggi	–	–	4
Tebing Tinggi Timur	–	–	–
Rangsang	–	1	2
Rangsang Pesisir	...	3	6
Rangsang Barat	–	5	–
Merbau	–	–	1
Pulau Merbau	–	3	1
Tasik Putri Puyu	...	1	–
Kepulauan Meranti	–	19	19

Lanjutan Tabel/*Continued Table* 4.3.6

Kecamatan <i>Subdistrict</i>	Gempa Bumi/ <i>Earthquake</i>		
	2011	2014	2018
(1)	(5)	(6)	(7)
Tebing Tinggi Barat	–	–	–
Tebing Tinggi	–	–	–
Tebing Tinggi Timur	–	–	–
Rangsang	–	–	–
Rangsang Pesisir	...	–	–
Rangsang Barat	–	–	–
Merbau	–	–	–
Pulau Merbau	–	–	–
Tasik Putri Puyu	...	–	–
Kepulauan Meranti	–	–	–

Lanjutan Tabel/Continued Table 4.3.6

Kecamatan Subdistrict	Tanah Longsor/Landslide		
	2011	2014	2018
(1)	(8)	(9)	(10)
Tebing Tinggi Barat	–	–	–
Tebing Tinggi	–	–	–
Tebing Tinggi Timur	–	–	–
Rangsang	1	–	–
Rangsang Pesisir	...	–	–
Rangsang Barat	–	–	–
Merbau	–	–	–
Pulau Merbau	–	–	–
Tasik Putri Puyu	...	–	–
Kepulauan Meranti	1	–	–

Sumber/Source: BPS, Pendataan Potensi Desa (Podes)/BPS-Statistics Indonesia, Village Potential Data Collecting

Tabel 4.3.7
Table**Banyaknya Orang Cacat yang Terdaftar Menurut Jenis dan Kecamatan di Kabupaten Kepulauan Meranti, 2020**
Number of Registered Handicapped People by Kinds and Subdistrict in Kepulauan Meranti Regency, 2020

Kecamatan Subdistrict	Tuna Daksa Physically Disabled	Tuna Netra Blind	Tuna Rungu Deaf	Gangguan Jiwa Mental Disorders
(1)	(2)	(3)	(4)	(5)
Tebing Tinggi Barat	2	-	-	1
Tebing Tinggi	-	-	-	7
Tebing Tinggi Timur	1	1	2	8
Rangsang	1	1	-	3
Rangsang Pesisir	8	4	2	-
Rangsang Barat	13	3	-	-
Merbau	5	11	8	-
Pulau Merbau	5	-	3	-
Tasik Putri Puyu	5	1	-	-
Kepulauan Meranti	40	21	15	19

Lanjutan Tabel/*Continued Table 4.3.7*

Kecamatan <i>Subdistrict</i>	Tuna Grahita <i>Mentally Disabled</i>	Tuna Ganda <i>Double Tuna</i>
(1)	(6)	(7)
Tebing Tinggi Barat	-	2
Tebing Tinggi	-	-
Tebing Tinggi Timur	-	-
Rangsang	-	-
Rangsang Pesisir	6	-
Rangsang Barat	27	-
Merbau	5	8
Pulau Merbau	7	-
Tasik Putri Puyu	2	-
Kepulauan Meranti	47	10

Sumber/*Source*: Dinas Sosial, Pemberdayaan Perempuan, Perlindungan Anak, Pengendalian Penduduk, dan KB Kabupaten Kepulauan Meranti/*Social Service, Women Empowerment, Child Protection, Population Control, and Family Planning of Kepulauan Meranti Regency*

Tabel
Table 4.3.8**Nama Panti Asuhan dan Jumlah Anak Asuh di Kabupaten Kepulauan Meranti, 2020**
Name of Orphanage and Orphaned in Kepulauan Meranti Regency, 2020

Nama Panti Asuhan Name of Orphanage	Alamat Address	Banyak Anak Asuh Number of Orphaned
(1)	(2)	(3)
1. Panti Asuhan Aisyiyah Selatpanjang	Jl. Masjid Taqwa No. 02 Kelurahan Selatpanjang Selatan Kecamatan Tebing Tinggi	41 Anak
2. LKSA Muslimat Nahdatul Ulama	Jl. Sidomulyo RT. 001 RW. 001 Kelurahan Selatpanjang Timur Kecamatan Tebing Tinggi	27 Anak

Sumber/Source: Dinas Sosial, Pemberdayaan Perempuan, Perlindungan Anak, Pengendalian Penduduk, dan KB Kabupaten Kepulauan Meranti/Social Service, Women Empowerment, Child Protection, Population Control, and Family Planning of Kepulauan Meranti Regency

Tabel 4.3.9 **Banyaknya LSM dan Perkumpulan Sosial Menurut Kecamatan di Kabupaten Kepulauan Meranti, 2020**
Table 4.3.9 **Number of NGO and Social Organization by Subdistrict in Kepulauan Meranti Regency, 2020**

Kecamatan Subdistrict	Lembaga Swadaya Masyarakat Non Government Organization	Organisasi Masyarakat Community Organization
(1)	(2)	(3)
Tebing Tinggi Barat	-	-
Tebing Tinggi	-	7
Tebing Tinggi Timur	-	-
Rangsang	-	-
Rangsang Pesisir	-	-
Rangsang Barat	-	-
Merbau	-	-
Pulau Merbau	1	1
Tasik Putri Puyu	-	-
Kepulauan Meranti	1	8

Sumber/Source: Badan Kesatuan Bangsa dan Politik Kabupaten Kepulauan Meranti/United Nations and Political Board of Kepulauan Meranti Regency

Tabel
Table 4.3.10**Jumlah Narapidana/Tahanan Menurut Jenis Hukuman dan Jenis Kelamin di Kabupaten Kepulauan Meranti, 2020**
Number of Prisoner by Kinds and Sex in Kepulauan Meranti Regency, 2020

Jenis Kinds	Laki-Laki Male	Perempuan Female
(1)	(2)	(3)
1. Seumur Hidup	2	-
2. Lebih dari 5 Tahun	165	3
3.1 - 5 Tahun	98	11
4. Kurang dari 1 Tahun	1	-
5. Pidana Kurungan	-	-
6. Tahanan	4	4
Jumlah	270	18

Sumber/Source: Rumah Tahanan Negara Selatpanjang/Prison of Selatpanjang

Tabel 4.3.11 Jumlah Narapidana/Tahanan Menurut Golongan Umur dan Jenis Kelamin di Kabupaten Kepulauan Meranti, 2020
Table *Number of Prisoner by Age Group and Sex in Kepulauan Meranti Regency, 2020*

Golongan Umur <i>Age Group</i>	Laki-Laki <i>Male</i>	Perempuan <i>Female</i>
(1)	(2)	(3)
Narapidana		
1. Dewasa	263	14
2. Anak-Anak	3	0
Tahanan		
1. Dewasa	4	4
2. Anak-Anak	0	0
Jumlah	270	18

Sumber/Source: Rumah Tahanan Negara Selatpanjang/Prison of Selatpanjang

Tabel
Table 4.3.12

Jumlah Narapidana/Tahanan Menurut Jenis Kejahatan dan Jenis Kelamin di Kabupaten Kepulauan Meranti, 2020
Number of Prisoner by Kind of crime and Sex in Kepulauan Meranti Regency, 2020

Jenis Kejahatan <i>Kinds of crime</i>	Laki-Laki <i>Male</i>	Perempuan <i>Female</i>
(1)	(2)	(3)
1. Politik	-	-
2. Terhadap Kepala Negara	-	-
3. Ketertiban Umum	-	-
4. Pembakaran	-	-
5. Penyuapan	-	-
6. Mata Uang	-	-
7. Memalsukan Materai/Surat	-	-
8. Kesusilaan	-	-
9. Perjudian	-	-
10. Penculikan	-	-
11. Pembunuhan	2	-
12. Pencurian	14	-
13. Penganiayaan	1	-
14. Pemerasan	-	-
15. Penggelapan	-	-
16. Penadahan	2	-
17. Penipuan	-	-
18. Lain-Lain Kejahatan	52	-
19. Penyalahgunaan Narkoba	199	18
Jumlah	270	18

Sumber/Source: Rumah Tahanan Negara Selatpanjang/Prison of Selatpanjang

4.4 KEMISKINAN POVERTY

Tabel 4.4.1 **Garis Kemiskinan, Jumlah, dan Persentase Penduduk Miskin di Kabupaten Kepulauan Meranti, 2013–2020**
Table 4.4.1 **Poverty Line, Number, and Percentage of Poor People in Kepulauan Meranti Regency, 2013–2020**

Tahun Year	Garis Kemiskinan (rupiah/kapita/bulan) Poverty Line (rupiah/capita/month)	Jumlah Penduduk Miskin (ribu) Number of Poor People (thousand)	Persentase Penduduk Miskin Percentage of Poor People
(1)	(2)	(3)	(4)
2013	386 745	64,02	35,74
2014	397 937	61,07	33,85
2015	405 535	61,64	34,08
2016	427 938	56,18	30,89
2017	445 025	53,05	28,99
2018	462 535	51,17	27,79
2019	483 377	49,89	26,93
2020	520 955	47,10	25,28

Sumber/Source: .BPS, Survei Sosial Ekonomi Nasional Maret/BPS-Statistics Indonesia, March National Socioeconomic Survey

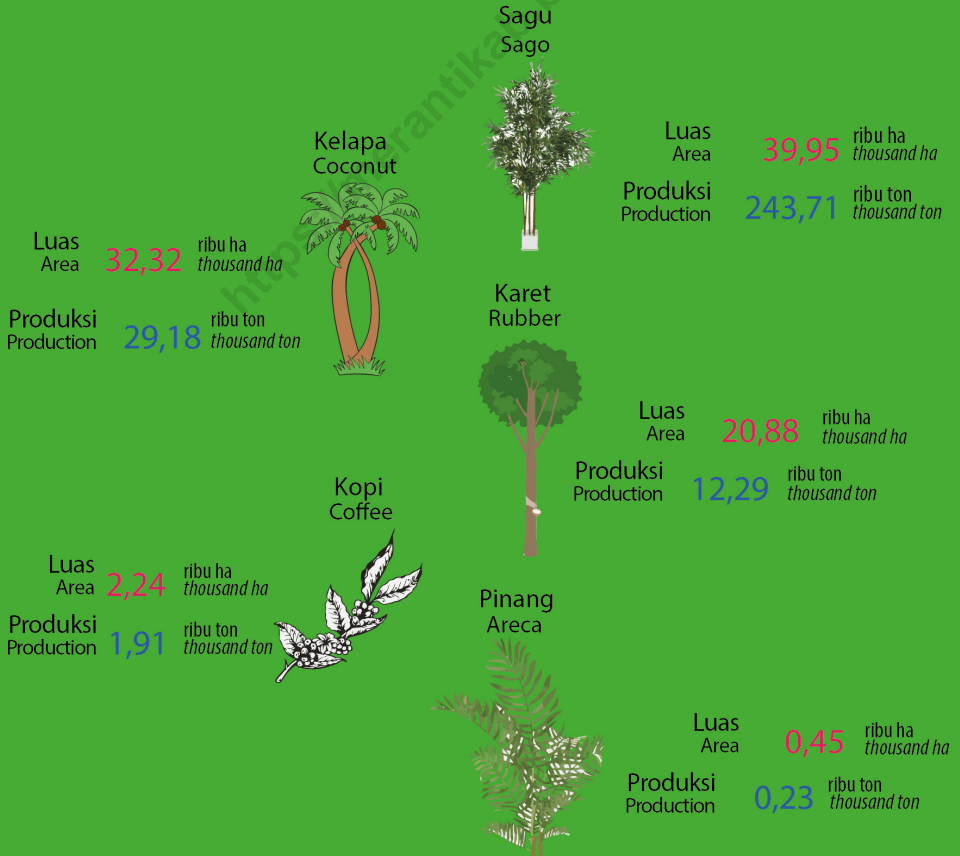
Tabel
Table 4.4.2

Indeks Kedalaman Kemiskinan dan Indeks Keparahan Kemiskinan di Kepulauan Meranti, 2013–2020
Poverty Gap Index and Poverty Severity Index in Kepulauan Meranti Regency, 2013–2020

Tahun Year	Indeks Kedalaman Kemiskinan Poverty Gap Index	Indeks Keparahan Kemiskinan Poverty Severity Index
(1)	(2)	(3)
2013	6,14	1,51
2014	6,59	1,93
2015	6,63	2,03
2016	7,17	2,42
2017	6,51	2,20
2018	5,22	1,37
2019	5,97	1,93
2020	4,32	1,11

Sumber/Source: .BPS, Survei Sosial Ekonomi Nasional Maret/BPS-Statistics Indonesia, March National Socioeconomic Survey

LUAS DAN PRODUKSI PERKEBUNAN
DI KABUPATEN KEPULAUAN MERANTI
Plantation Area and Production
in Kepulauan Meranti Regency 2020



PENJELASAN TEKNIS

TECHNICAL NOTES

1. Tanaman sayuran dan buah-buahan semusim
 Tanaman sayuran semusim adalah tanaman sumber vitamin, garam mineral dan lain-lain yang dikonsumsi dari bagian tanaman yang berupa daun, bunga, buah, dan umbinya, yang berumur kurang dari satu tahun.
 Tanaman buah-buahan semusim adalah tanaman sumber vitamin, garam mineral, dan lain-lain yang dikonsumsi dari bagian tanaman yang berupa buah, berumur kurang dari satu tahun, tidak berbentuk pohon/rumpun tetapi menjalar dan berbatang lunak.
2. Tanaman buah-buahan dan sayuran tahunan
 Tanaman buah-buahan tahunan adalah tanaman sumber vitamin, garam mineral, dan lain-lain yang dikonsumsi dari bagian tanaman yang berupa buah dan merupakan tanaman tahunan.
 Tanaman sayuran tahunan adalah tanaman sumber vitamin, garam mineral, dan lain-lain yang dikonsumsi dari bagian tanaman yang berupa daun dan atau buah yang berumur lebih dari satu tahun.
3. Tanaman biofarmaka adalah tanaman yang bermanfaat untuk obat-obatan, kosmetik, dan kesehatan yang dikonsumsi dari bagian tanaman seperti daun, batang, buah, umbi ataupun akar.

1. *Seasonal vegetable and fruit plants*
Seasonal vegetable plants are plants which are the sources of vitamin, mineral salt, etc, consumed from the part of the plant in the form of leaf, flower, fruit, and root with the age of less than one year.
Seasonal fruit plants are plants which are the sources of vitamin, mineral salt, etc, consumed from the part of the plant in the form of fruits. These plants are creeps with the age of less than one year.
2. *Annual fruit and vegetable plants*
Annual fruit plants are plants which are the sources of vitamin, contained mineral salt, etc, consumed from the part of plant in the form of fruit and more than one year of age.
Annual vegetable plants are plants which are the sources of vitamin, contained mineral salt, etc, consumed from the part of the plant in the form of vegetable and more than one year of age.
3. *Medicinal plants are plants which are useful for medicine. It is consumed from part of the plant such as leaf, flower, fruit, tuber, and root.*

ULASAN

DESCRIPTION

Perkebunan

Plantation

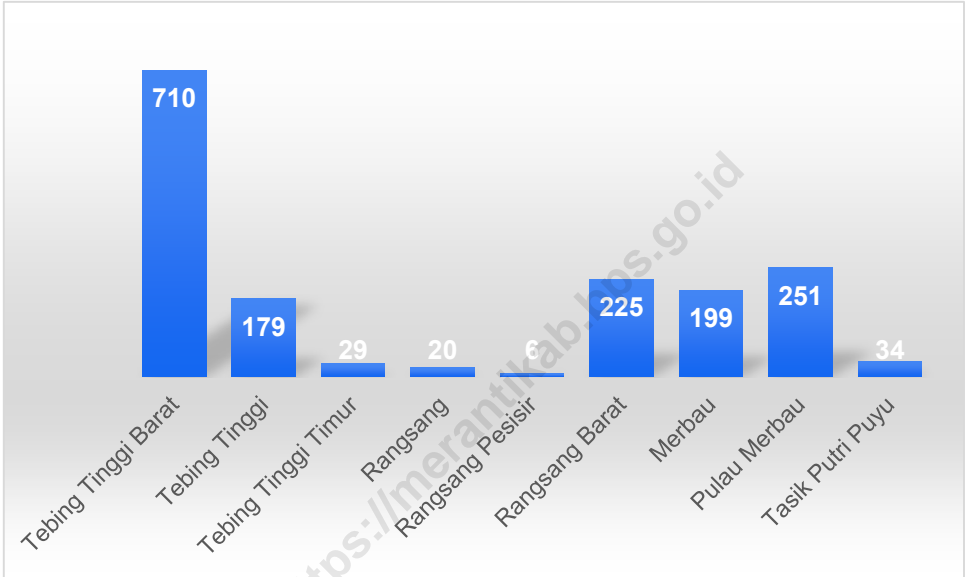
Perkebunan mempunyai kedudukan yang penting di dalam pengembangan pertanian baik di tingkat nasional maupun regional. Tanaman perkebunan yang merupakan tanaman perdagangan yang cukup potensial di daerah ini adalah sago, kelapa, dan karet. Dari segi luas areal, tanaman sago dan kopi mengalami peningkatan dari tahun 2018 ke 2019, Pada segi produksi perkebunan, tanaman sago mengalami penurunan dari tahun 2018 ke 2019 sementara tanaman kelapa, karet, kopi, dan pinang mengalami peningkatan produksi.

Plantation has an important position in the development of agriculture in both the national and regional levels. Plantation crops are cash crops considerable potential in this area is the sago, coconut, and rubber. On planted area side, sago and coffee plantation are increase from 2018 to 2019. In estate crops production side, sago was decrease from 2018 to 2019 while coconut, rubber, coffee, and areca plantation were increase.

<https://merantika.com>

Gambar 5.1
Figures

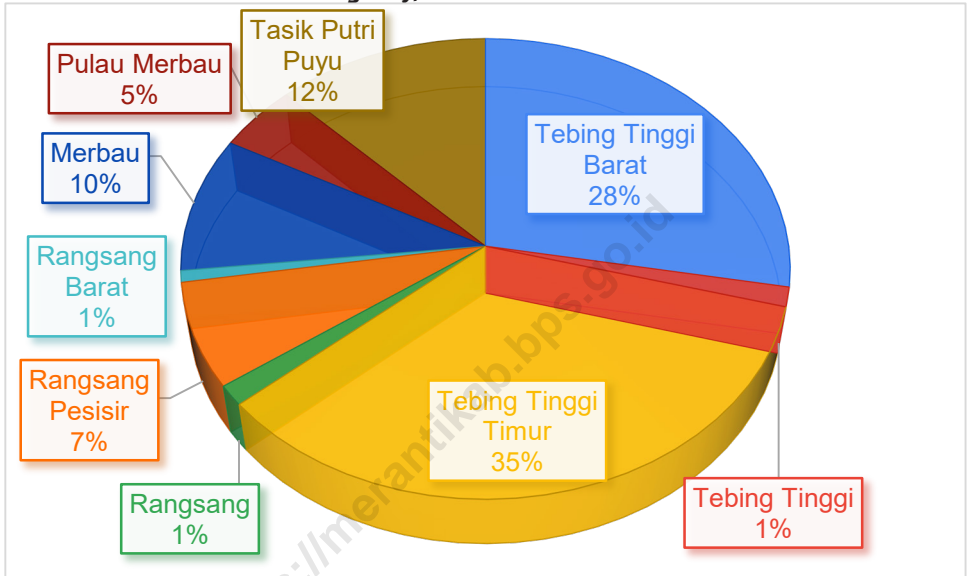
Produksi Sayuran Cabai Rawit Menurut Kecamatan di Kabupaten Kepulauan Meranti (kuintal), 2020
Production of Cayenne Pepper by Subdistrict in Kepulauan Meranti Regency (quintal), 2020



Sumber/Source : BPS, Statistik Pertanian Hortikultura SPH-SBS/BPS-Statistics Indonesia, Agricultural Statistic for Horticulture SPH-SBS

Gambar 5.2
Figures

Produksi Perkebunan Sagu Menurut Kecamatan di Kabupaten Kepulauan Meranti Tahun 2020
Production of Sago Estate by Subdistrict in Kepulauan Meranti Regency, 2020



Catatan/Note: Data merupakan Angka Sementara (ASEM) tahun 2020/Data of 2020 are preliminary figures
 Sumber/Source: Dinas Perkebunan dan Hortikultura Kabupaten Kepulauan Meranti/ Plantation and Horticulture Services of Kepulauan Meranti Regency

5.1 HORTIKULTURA
HORTICULTURE

Tabel 5.1.1 Luas Panen Tanaman Sayuran Menurut Kecamatan dan Jenis Tanaman di Kabupaten Kepulauan Meranti (ha), 2019 dan 2020
Harvested Area of Vegetables by Subdistrict and Kind of Plant in Kepulauan Meranti Regency (ha), 2019 and 2020

Kecamatan Subdistrict	Bawang Merah Shallots		Bayam Spinach		Buncis String Bean	
	2019	2020	2019	2020	2019	2020
(1)	(2)	(3)	(4)	(5)	(6)	(7)
Tebing Tinggi Barat	1	-	2	4	1	-
Tebing Tinggi	-	-	6	6	-	-
Tebing Tinggi Timur	-	-	2	5	-	-
Rangsang	-	-	25	45	-	-
Rangsang Pesisir	-	-	2	1	-	-
Rangsang Barat	-	-	7	18	-	-
Merbau	-	-	12	12	-	-
Pulau Merbau	-	-	12	12	1	-
Tasik Putri Puyu	-	-	11	12	-	-
Kepulauan Meranti	1	-	79	115	2	-

Lanjutan Tabel/Continued Table 5.1.1

Kecamatan Subdistrict	Cabai Besar Chili		Cabai Rawit Cayenne Pepper		Jamur Mushrooms	
	2019	2020	2019	2020	2019	2020
(1)	(8)	(9)	(10)	(11)	(12)	(13)
Tebing Tinggi Barat	8	9	10	12	-	-
Tebing Tinggi	2	3	1	2	-	-
Tebing Tinggi Timur	2	-	5	7	-	-
Rangsang	10	18	8	18	-	-
Rangsang Pesisir	4	6	3	9	-	-
Rangsang Barat	3	9	8	9	-	-
Merbau	-	-	5	8	-	-
Pulau Merbau	-	-	13	14	-	-
Tasik Putri Puyu	-	5	5	9	-	-
Kepulauan Meranti	29	50	58	88	-	-

Lanjutan Tabel/*Continued Table* 5.1.1

Kecamatan Subdistrict	Kacang Merah Red Beans		Kacang Panjang Long Beans		Kangkung Water Spinach	
	2019	2020	2019	2020	2019	2020
(1)	(14)	(15)	(16)	(17)	(18)	(19)
Tebing Tinggi Barat	-	-	3	7	3	4
Tebing Tinggi	-	-	6	8	7	9
Tebing Tinggi Timur	-	-	6	5	2	7
Rangsang	-	-	11	10	18	46
Rangsang Pesisir	-	-	-	2	2	8
Rangsang Barat	-	-	8	13	10	24
Merbau	-	-	5	6	24	24
Pulau Merbau	-	-	15	13	18	18
Tasik Putri Puyu	-	-	5	5	11	12
Kepulauan Meranti	-	-	59	69	95	152

Lanjutan Tabel/Continued Table 5.1.1

Kecamatan Subdistrict	Ketimun Cucumber		Labu Siam Chayote		Petsai/Sawi Chinese Cabbage	
	2019	2020	2019	2020	2019	2020
(1)	(20)	(21)	(22)	(23)	(24)	(25)
Tebing Tinggi Barat	1	1	-	-	1	7
Tebing Tinggi	4	6	-	-	4	9
Tebing Tinggi Timur	5	6	-	-	-	-
Rangsang	9	15	5	18	-	-
Rangsang Pesisir	-	4	-	-	-	1
Rangsang Barat	1	-	-	-	-	-
Merbau	5	6	-	-	12	12
Pulau Merbau	10	2	-	-	-	-
Tasik Putri Puyu	5	5	-	-	-	-
Kepulauan Meranti	40	45	5	18	17	29

Lanjutan Tabel/*Continued Table* 5.1.1

Kecamatan Subdistrict	Semangka Water Melon		Terung Eggplant		Tomat Tomato	
	2019	2020	2019	2020	2019	2020
(1)	(26)	(27)	(28)	(29)	(30)	(31)
Tebing Tinggi Barat	1		1	6	1	3
Tebing Tinggi	-		3	3	-	-
Tebing Tinggi Timur	-		5	3	-	-
Rangsang	10		9	11	-	-
Rangsang Pesisir	-		-	6	-	-
Rangsang Barat	-		-	-	-	-
Merbau	-		4	4	-	-
Pulau Merbau	18		6	1	2	-
Tasik Putri Puyu	-		5	6	-	-
Kepulauan Meranti	29		33	40	3	3

Sumber/Source: BPS, Statistik Pertanian Hortikultura SPH-TBF/BPS-Statistics Indonesia, Agricultural Statistic for Horticulture SPH-TBF

Tabel
Table 5.1.2

Produksi Tanaman Sayuran Menurut Kecamatan dan Jenis Tanaman di Kabupaten Kepulauan Meranti (Kuintal), 2019 dan 2020
Production of Vegetables by Subdistrict and Kind of Plant in Kepulauan Meranti Regency (Quintal), 2019 and 2020

Kecamatan Subdistrict	Bawang Merah Shallots		Bayam Spinach		Buncis String Bean	
	2019	2020	2019	2020	2019	2020
(1)	(2)	(3)	(4)	(5)	(6)	(7)
Tebing Tinggi Barat	20	-	102	340	2	-
Tebing Tinggi	-	-	182	410	-	-
Tebing Tinggi Timur	-	-	19	20	-	-
Rangsang	-	-	44	92	-	-
Rangsang Pesisir	-	-	4	2	-	-
Rangsang Barat	-	-	43	493	-	-
Merbau	-	-	249	370	-	-
Pulau Merbau	-	-	24	127	50	-
Tasik Putri Puyu	-	-	102	334	-	-
Kepulauan Meranti	20	-	769	2 188	52	-

Lanjutan Tabel/Continued Table 5.1.2

Kecamatan Subdistrict	Cabai Besar Chili		Cabai Rawit Cayenne Pepper		Jamur Mushrooms	
	2019	2020	2019	2020	2019	2020
(1)	(8)	(9)	(10)	(11)	(12)	(13)
Tebing Tinggi Barat	508	752	710	710	-	-
Tebing Tinggi	384	550	179	179	-	-
Tebing Tinggi Timur	11	-	29	29	-	-
Rangsang	34	97	20	20	-	-
Rangsang Pesisir	10	108	6	6	-	-
Rangsang Barat	24	1 280	225	225	-	-
Merbau	-	-	199	199	-	-
Pulau Merbau	-	-	251	251	-	-
Tasik Putri Puyu	-	222	34	34	-	-
Kepulauan Meranti	971	3 009	1 653	1 653	-	-

Lanjutan Tabel/Continued Table 5.1.2

Kecamatan Subdistrict	Kacang Merah Red Beans		Kacang Panjang Long Beans		Kangkung Water Spinach	
	2019	2020	2019	2020	2019	2020
(1)	(14)	(15)	(16)	(17)	(18)	(19)
Tebing Tinggi Barat	-	-	154	1294	304	340
Tebing Tinggi	-	-	939	1330	292	600
Tebing Tinggi Timur	-	-	32	19	17	38
Rangsang	-	-	32	48	58	94
Rangsang Pesisir	-	-	-	22	8	562
Rangsang Barat	-	-	204	523	74	540
Merbau	-	-	167	734	444	725
Pulau Merbau	-	-	638	766	50	434
Tasik Putri Puyu	-	-	85	137	101	334
Kepulauan Meranti	-	-	2 251	4 873	1 348	3 667

Lanjutan Tabel/*Continued Table* 5.1.2

Kecamatan Subdistrict	Ketimun Cucumber		Labu Siam Chayote		Petsai/Sawi Chinese Cabbage	
	2019	2020	2019	2020	2019	2020
(1)	(20)	(21)	(22)	(23)	(24)	(25)
Tebing Tinggi Barat	2	20	-	-	2	660
Tebing Tinggi	198	1 090	-	-	214	825
Tebing Tinggi Timur	20	32	-	-	-	-
Rangsang	21	30	20	66	-	-
Rangsang Pesisir	-	122	-	-	-	2
Rangsang Barat	2	-	-	-	-	-
Merbau	250	600	-	-	199	341
Pulau Merbau	166	20	-	-	-	-
Tasik Putri Puyu	37	136	-	-	-	-
Kepulauan Meranti	696	2 050	20	66	415	1 828

Lanjutan Tabel/Continued Table 5.1.2

Kecamatan Subdistrict	Semangka Water Melon		Terung Eggplant		Tomat Tomato	
	2019	2020	2019	2020	2019	2020
(1)	(26)	(27)	(28)	(29)	(30)	(31)
Tebing Tinggi Barat	202	320	2	543	2	220
Tebing Tinggi	-	-	532	500	-	-
Tebing Tinggi Timur	-	1	22	20	-	-
Rangsang	25	36	24	39	-	-
Rangsang Pesisir	-	2 207	-	167	-	-
Rangsang Barat	-	310	-	-	-	-
Merbau	-	180	222	525	-	-
Pulau Merbau	278	480	110	20	52	-
Tasik Putri Puyu	-	-	33	166	-	-
Kepulauan Meranti	505	3 534	945	1 980	54	220

Sumber/Source: BPS, Statistik Pertanian Hortikultura SPH-TBF/BPS-Statistics Indonesia, Agricultural Statistic for Horticulture SPH-TBF

Tabel
Table 5.1.3

Luas Panen Tanaman Sayuran dan Buah-buahan Semusim Menurut Jenis Tanaman di Kabupaten Kepulauan Meranti, 2018, 2019 dan 2020
Harvested Area of Seasonal Vegetables and Fruits by Kind of Plant in Kepulauan Meranti Regency, 2018, 2019 and 2020

Jenis Tanaman Kind of Plants	Satuan Unit	2018	2019	2020
(1)	(2)	(3)	(4)	(4)
Bawang Daun/ <i>Scallion</i>	ha/ ha	-	-	-
Bawang Merah/ <i>Shallots</i>	ha/ ha	1	1	-
Bawang Putih/ <i>Garlic</i>	ha/ ha	-	-	-
Bayam/ <i>Spinach</i>	ha/ ha	74	79	115
Blewah/ <i>Blewah</i>	ha/ ha	-	-	1
Buncis/ <i>string bean</i>	ha/ ha	11	2	-
Cabai Besar/ <i>Chili/Big chili</i>	ha/ ha	39	29	50
Cabai Rawit/ <i>Chili/Cayenne Pepper</i>	ha/ ha	77	58	88
Jamur/ <i>Mushrooms</i>	m2/ m2	20	-	-
Kacang Merah/ <i>Red Beans</i>	ha/ ha	1	-	-
Kacang Panjang/ <i>Long Beans</i>	ha/ ha	57	59	69
Kangkung/ <i>Water Spinach</i>	ha/ ha	107	95	152
Kembang Kol/ <i>Cauliflower</i>	ha/ ha	-	-	-
Kentang/ <i>Potato</i>	ha/ ha	-	-	-
Ketimun/ <i>Cucumber</i>	ha/ ha	48	40	45
Kubis/ <i>Cabbage</i>	ha/ ha	-	-	-
Labu Siam/ <i>Chayote</i>	ha/ ha	5	5	18
Lobak/ <i>Radish</i>	ha/ ha	-	-	-
Melon/ <i>Melon</i>	ha/ ha	-	-	-
Paprika/ <i>Bell Pepper</i>	ha/ ha	-	-	-
Petsai/Sawi/ <i>Chinese Cabbage/ mustard green</i>	ha/ ha	29	17	29
Semangka/ <i>Water Melon</i>	ha/ ha	36	29	48
Stroberi/ <i>Strawberry</i>	ha/ ha	-	-	-
Terung/ <i>Eggplant</i>	ha/ ha	31	33	40
Tomat/ <i>Tomato</i>	ha/ ha	4	3	3
Wortel/ <i>Carrot</i>	ha/ ha	-	-	-

Sumber/Source: BPS, Statistik Pertanian Hortikultura SPH-SBS/BPS-Statistics Indonesia, Agricultural Statistic for Horticulture SPH-SBS

Tabel 5.1.4 **Produksi Tanaman Sayuran dan Buah-buahan Semusim Menurut Jenis Tanaman di Kabupaten Kepulauan Meranti, 2018, 2019 dan 2020**
Production of Seasonal Vegetables and Fruits by Kind of Plant in Kepulauan Meranti Regency, 2018, 2019 and 2020

Jenis Tanaman <i>Kind of Plants</i>	Satuan <i>Unit</i>	2018	2019	2020
(1)	(2)	(3)	(4)	(5)
Bawang Daun/ <i>Scallion</i>	kw/ qui	-	-	-
Bawang Merah/ <i>Shallots</i>	kw/ qui	5	20	-
Bawang Putih/ <i>Garlic</i>	kw/ qui	-	-	-
Bayam/ <i>Spinach</i>	kw/ qui	1 147	769	2 188
Blewah/ <i>Blewah</i>	kw/ qui	-	-	102
Buncis/ <i>string bean</i>	kw/ qui	290	52	-
Cabai Besar/ <i>Chili/Big chili</i>	kw/ qui	1 160	971	3 009
Cabai Rawit/ <i>Chili/Cayenne Pepper</i>	kw/ qui	2 377	1 653	4 901
Jamur/ <i>Mushrooms</i>	kg/ kg	30	-	-
Kacang Merah/ <i>Red Beans</i>	kw/ qui	2	-	-
Kacang Panjang/ <i>Long Beans</i>	kw/ qui	1 072	2 251	4 873
Kangkung/ <i>Water Spinach</i>	kw/ qui	1 817	1 348	3 667
Kembang Kol/ <i>Cauliflower</i>	kw/ qui	-	-	-
Kentang/ <i>Potato</i>	kw/ qui	-	-	-
Ketimun/ <i>Cucumber</i>	kw/ qui	1 482	696	2 050
Kubis/ <i>Cabbage</i>	kw/ qui	-	-	-
Labu Siam/ <i>Chayote</i>	kw/ qui	42	20	66
Lobak/ <i>Radish</i>	kw/ qui	-	-	-
Melon/ <i>Melon</i>	kw/ qui	-	-	-
Paprika/ <i>Bell Pepper</i>	kw/ qui	-	-	-
Petsai/Sawi/ <i>Chinese Cabbage/ mustard green</i>	kw/ qui	417	415	1 828
Semangka/ <i>Water Melon</i>	kw/ qui	655	505	3 534
Stroberi/ <i>Strawberry</i>	kw/ qui	-	-	-
Terung/ <i>Eggplant</i>	kw/ qui	1 143	945	1 980
Tomat/ <i>Tomato</i>	kw/ qui	14	54	220
Wortel/ <i>Carrot</i>	kw/ qui	-	-	-

Sumber/Source: BPS, Statistik Pertanian Hortikultura SPH-SBS/BPS-Statistics Indonesia, Agricultural Statistic for Horticulture SPH-SBS

Tabel
Table 5.1.5

Luas Panen Tanaman Biofarmaka Menurut Kecamatan dan Jenis Tanaman di Kabupaten Kepulauan Meranti, 2019 dan 2020
Harvested Area of Medicinal Plants by Subdistrict and Kind of Plant in Kepulauan Meranti Regency, 2019 and 2020

Kecamatan Subdistrict	Jahe/Ginger (m ² /m ²)		Laos/Lengkuas/Galanga (m ² /m ²)	
	2019	2020	2019	2020
(1)	(2)	(3)	(4)	(5)
Tebing Tinggi Barat	350 000,00	150 000,00	79 700,00	-
Tebing Tinggi	1 200,00	850,00	3 400,00	3 100,00
Tebing Tinggi Timur	602,00	65,00	49,00	15,00
Rangsang	220,00	120,00	390,00	310,00
Rangsang Pesisir	11,00	12,00	16,00	9,00
Rangsang Barat	4 000,00	2 200,00	4 500,00	4 600,00
Merbau	4 200,00	3 500,00	450,00	400,00
Pulau Merbau	300,00	400,00	200,00	350,00
Tasik Putri Puyu	6 400,00	9 000,00	6 450,00	9 000,00
Kepulauan Meranti	366 933,00	166 147,00	95 155,00	17 784,00

Lanjutan Tabel/Continued Table 5.1.5

Kecamatan Subdistrict	Kencur/ East Indian Galangal (m2/ m2)		Kunyit/ Turmeric (m2/ m2)	
	2019	2020	2019	2020
(1)	(6)	(7)	(8)	(9)
Tebing Tinggi Barat	40 000,00	-	30 000,00	-
Tebing Tinggi	200,00	700,00	1 600,00	1 500,00
Tebing Tinggi Timur	10,00	-	364,00	149,00
Rangsang	215,00	200,00	197,00	120,00
Rangsang Pesisir	21,00	11,00	30,00	11,00
Rangsang Barat	3 000,00	2 700,00	5 000,00	1 300,00
Merbau	400,00	400,00	1 250,00	1 450,00
Pulau Merbau	225,00	350,00	250,00	250,00
Tasik Putri Puyu	5 500,00	7 500,00	5 800,00	7 000 ,00
Kepulauan Meranti	49 571,00	11 861,00	44 491,00	11 780 ,00

Lanjutan Tabel/Continued Table 5.1.5

Kecamatan Subdistrict	Lempuyang/Zingiber Aromaticum (m ² / m ²)		Lidah Buaya/ Aloevera (m ² / m ²)	
	2019	2020	2019	2020
(1)	(10)	(11)	(12)	(13)
Tebing Tinggi Barat	-	-	-	-
Tebing Tinggi	-	-	-	-
Tebing Tinggi Timur	-	-	-	-
Rangsang	-	-	15,00	10,00
Rangsang Pesisir	-	-	-	-
Rangsang Barat	3 000,00	1 000,00	-	-
Merbau	400,00	400,00	-	-
Pulau Merbau	200,00	300,00	-	-
Tasik Putri Puyu	-	2 000,00	-	-
Kepulauan Meranti	3 600,00	3 700,00	15,00	10,00

Lanjutan Tabel/Continued Table 5.1.5

Kecamatan Subdistrict	Mahkota Dewa/ Phaleria Macrocarpa (pohon/ tree)		Mengkudu/Pace/ Indian Mulberry (pohon/ tree)	
	2019	2020	2019	2020
(1)	(14)	(15)	(16)	(17)
Tebing Tinggi Barat	-	-	-	-
Tebing Tinggi	-	-	-	-
Tebing Tinggi Timur	-	-	-	-
Rangsang	40,00	30,00	45,00	35,00
Rangsang Pesisir	-	-	-	-
Rangsang Barat	150,00	-	100,00	-
Merbau	-	-	-	-
Pulau Merbau	-	-	-	-
Tasik Putri Puyu	-	-	-	-
Kepulauan Meranti	190,00	30,00	145,00	35,00

Lanjutan Tabel/Continued Table 5.1.5

Kecamatan Subdistrict	Temuireng/ Black Turmeric (m ² /m ²)		Temulawak/ Java Turmeric (m ² /m ²)	
	2019	2020	2019	2020
(1)	(18)	(19)	(20)	(21)
Tebing Tinggi Barat	15 000,00	-	-	-
Tebing Tinggi	-	-	-	-
Tebing Tinggi Timur	-	-	-	-
Rangsang	-	-	-	-
Rangsang Pesisir	-	-	9,00	4,00
Rangsang Barat	1 000,00	1 000,00	2 000,00	2 000,00
Merbau	-	-	400,00	400,00
Pulau Merbau	-	-	200,00	400,00
Tasik Putri Puyu	-	-	1 400,00	-
Kepulauan Meranti	16 000,00	1 000,00	4 009,00	2 804,00

Sumber/Source: BPS, Statistik Pertanian Hortikultura SPH-TBF/BPS-Statistics Indonesia, Agricultural Statistic for Horticulture SPH-TBF

Tabel
Table 5.1.6

Produksi Tanaman Biofarmaka Menurut Kecamatan dan Jenis Tanaman (kg) di Kabupaten Kepulauan Meranti, 2019 and 2020
Production of Medicinal Plants by Subdistrict and Kind of Plant (kg) in Kepulauan Meranti Regency, 2019 and 2020

Kecamatan Subdistrict	Jahe/Ginger (kg/ kg)		Laos/Lengkuas/Galanga (kg/ kg)	
	2019	2020	2019	2020
(1)	(2)	(3)	(4)	(5)
Tebing Tinggi Barat	160 000,00	420 000 ,00	28 692,00	-
Tebing Tinggi	13 600,00	7 800 ,00	32 400,00	36 000,00
Tebing Tinggi Timur	2 630,00	1 310 ,00	506,00	145,00
Rangsang	222,00	480 ,00	300,00	1 240 ,00
Rangsang Pesisir	8,00	15 ,00	10,00	5,00
Rangsang Barat	4 000,00	9 600,00	4 500,00	12 670,00
Merbau	8 400,00	14 000,00	650,00	2 000,00
Pulau Merbau	419,00	1 184,00	353,00	1 165,00
Tasik Putri Puyu	5 470,00	75 000,00	5 365,00	90 000,00
Kepulauan Meranti	194 749,00	529 388,00	72 776,00	143 225,00

Lanjutan Tabel/*Continued Table 5.1.6*

Kecamatan Subdistrict	Kencur/ East Indian Galangal (kg/ kg)		Kunyit/ Turmeric (kg/ kg)	
	2019	2020	2019	2020
(1)	(6)	(7)	(8)	(9)
Tebing Tinggi Barat	13 600,00	-	19 300,00	-
Tebing Tinggi	100,00	1 800,00	16 393,00	15 700,00
Tebing Tinggi Timur	22,00	-	1 618,00	1 133,00
Rangsang	204,00	800,00	271,00	560,00
Rangsang Pesisir	12,00	7,00	36,00	8,00
Rangsang Barat	3 000,00	8 400,00	5 000,00	2 559,00
Merbau	400,00	1 400,00	1 300,00	7 250,00
Pulau Merbau	252,00	967,00	288,00	1 375,00
Tasik Putri Puyu	4 115,00	31 000,00	4 374,00	46 000,00
Kepulauan Meranti	21 705,00	44 374,00	48 580,00	74 585,00

Lanjutan Tabel/Continued Table 5.1.6

Kecamatan Subdistrict	Lempuyang/ Zingiber Aromaticum (kg/ kg)		Lidah Buaya/ Aloevera (kg/ kg)	
	2019	2020	2019	2020
(1)	(6)	(7)	(8)	(9)
Tebing Tinggi Barat	-	-	-	-
Tebing Tinggi	-	-	-	-
Tebing Tinggi Timur	-	-	-	-
Rangsang	-	-	8,00	30 ,00
Rangsang Pesisir	-	-	-	-
Rangsang Barat	4 000,00	1 960 ,00	-	-
Merbau	400 ,00	1 200 ,00	-	-
Pulau Merbau	326 ,00	1 268 ,00	-	-
Tasik Putri Puyu	-	7 900 ,00	-	-
Kepulauan Meranti	4 726,00	12 328,00	8 ,00	30,00

Lanjutan Tabel/*Continued Table 5.1.6*

Kecamatan Subdistrict	Mahkota Dewa/ Phaleria Macrocarpa (kg/ kg)		Mengkudu/Pace/ Indian Mulberry (kg/ kg)	
	2019	2020	2019	2020
(1)	(6)	(7)	(8)	(9)
Tebing Tinggi Barat	-	-	-	-
Tebing Tinggi	-	-	-	-
Tebing Tinggi Timur	-	-	-	-
Rangsang	480,00	2 250 ,00	12,00	105,00
Rangsang Pesisir	-	-	-	-
Rangsang Barat	1 800 ,00	-	50,00	-
Merbau	-	-	-	-
Pulau Merbau	-	-	-	-
Tasik Putri Puyu	-	-	-	-
Kepulauan Meranti	2 280,00	2 250 ,00	62,00	105 ,00

Lanjutan Tabel/Continued Table 5.1.6

Kecamatan Subdistrict	Temuireng/ Black Turmeric (kg/ kg)		Temulawak/ Java Turmeric (kg/ kg)	
	2019	2020	2019	2020
(1)	(6)	(7)	(8)	(9)
Tebing Tinggi Barat	8 700,00	-	-	-
Tebing Tinggi	-	-	-	-
Tebing Tinggi Timur	-	-	-	-
Rangsang	-	-	-	-
Rangsang Pesisir	-	-	8,00	7,00
Rangsang Barat	2 000,00	3 580,00	2 000 ,00	6 620,00
Merbau	-	-	400,00	1 200,00
Pulau Merbau	-	-	291,00	992 ,00
Tasik Putri Puyu	-	-	2 265,00	-
Kepulauan Meranti	10 700,00	3 580,00	4 964 ,00	8 819,00

Sumber/Source: BPS, Statistik Pertanian Hortikultura SPH-TBF/BPS-Statistics Indonesia, Agricultural Statistic for Horticulture SPH-TBF

Tabel
Table 5.1.7**Luas Panen Tanaman Biofarmaka Menurut Jenis Tanaman
di Kabupaten Kepulauan Meranti, 2018 - 2020**
**Harvested Area of Medicinal Plants by Kind of Plant in
Kepulauan Meranti Regency, 2018 - 2020**

Jenis Tanaman Kind of Plants	Satuan Unit	2018	2019	2020
(1)	(2)	(3)	(4)	(5)
Dlingo/Dringo/ Sweet Root/ <i>Calamus</i>	m2	124	20	22
Jahe/ <i>Ginger</i>	m2	42 262	366 933	166 147
Kapulaga/ <i>Java Cardamon</i>	m2	-	-	-
Keji Beling/Kecibeling/ <i>Strobilanthes crispa</i>	m2	-	5	5
Kencur/ <i>East Indian Galangal</i>	m2	16 255	49 571	11 861
Kunyit/ <i>Turmeric</i>	m2	38 939	44 491	11 780
Laos/Lengkuas/ <i>Galanga</i>	m2	27 966	95 155	17 784
Lempuyang/ <i>Zingiber Aromaticum</i>	m2	8 737	3 600	3 700
Lidah Buaya/ <i>Oliviera</i>	m2	575	15	10
Mahkota Dewa/ <i>God's Crown</i>	pohon/ tree	-	190	30
Mengkudu/Pace/ <i>Indian Mulberry</i>	pohon/ tree	-	145	35
Sambiloto/ <i>King of Bitter</i>	m2	-	-	-
Temuireng/ <i>Black Turmeric</i>	m2	8 179	16 000	1 000
Temukunci/ <i>Chinese Keys</i>	m2	134	-	-
Temulawak/ <i>Java Turmeric</i>	m2	14 732	4 009	2 804

Sumber/Source: BPS, Statistik Pertanian Hortikultura SPH-TBF/BPS-Statistics Indonesia, Agricultural Statistic for Horticulture SPH-TBF

Tabel
Table 5.1.8

Produksi Tanaman Biofarmaka Menurut Jenis Tanaman (kg) di Kabupaten Kepulauan Meranti, 2018 - 2020
Production of Medicinal Plants by Kind of Plant (kg) in Kepulauan Meranti Regency, 2018 - 2020

Jenis Tanaman <i>Kind of Plants</i>	Satuan Unit	2018	2019	2020
(1)	(2)	(3)	(4)	(5)
Dlingo/Dringo/ <i>Sweet Root/ Calamus</i>	kg	133,00	8,00	66
Jahe/ <i>Ginger</i>	kg	68 740,00	194 749,00	529 388
Kapulaga/ <i>Java Cardamon</i>	kg	–	–	-
Keji Beling/Kecibeling/ <i>Strobilanthes crispera</i>	kg	–	2,00	25
Kencur/ <i>East Indian Galangal</i>	kg	22 165,00	21 705,00	44 374
Kunyit/ <i>Turmeric</i>	kg	76 684,00	48 580,00	74 585
Laos/Lengkuas/ <i>Galanga</i>	kg	51 956,00	72 776,00	143 225
Lempuyang/ <i>Zingiber Aromaticum</i>	kg	22 335,00	4 726,00	12 328
Lidah Buaya/ <i>Oliviera</i>	kg	755,00	8,00	30
Mahkota Dewa/ <i>God's Crown</i>	kg	–	2 280,00	2 250
Mengkudu/Pace/ <i>Indian Mulberry</i>	kg	–	62,00	105
Sambiloto/ <i>King of Bitter</i>	kg	–	–	-
Temuireng/ <i>Black Turmeric</i>	kg	23 899,00	10 700,00	3 580
Temukunci/ <i>Chinese Keys</i>	kg	144,00	–	-
Temulawak/ <i>Java Turmeric</i>	kg	32 887,00	4 964,00	8 819

Sumber/Source: BPS, Statistik Pertanian Hortikultura SPH-TBF/BPS-Statistics Indonesia, Agricultural Statistic for Horticulture SPH-TBF

Tabel
Table 5.1.9

Luas Panen Tanaman Hias Menurut Kecamatan dan Jenis Tanaman di Kabupaten Kepulauan Meranti (m²), 2018, 2019 and 2020
Harvested Area of Ornamental Plants by Subdistrict and Kind of Plant in Kepulauan Meranti Regency (m²), 2018, 2019 and 2020

Kecamatan Subdistrict	Anggrek/ <i>Orchid</i>		Krisan/ <i>Chrysantemum</i>	
	2019	2020	2019	2020
(1)	(2)	(3)	(4)	(5)
Tebing Tinggi Barat	-	-	-	-
Tebing Tinggi	-	-	-	-
Tebing Tinggi Timur	-	-	-	-
Rangsang	-	-	-	-
Rangsang Pesisir	-	-	-	-
Rangsang Barat	-	-	-	-
Merbau	-	-	-	-
Pulau Merbau	-	-	-	-
Tasik Putri Puyu	-	-	-	-
Kepulauan Meranti	-	-	-	-

Lanjutan Tabel/*Continued Table* 5.1.9

Kecamatan Subdistrict	Mawar/Rose		Sedap Malam/Tuberose	
	2019	2020	2019	2020
(1)	(6)	(7)	(8)	(9)
Tebing Tinggi Barat	-	-	-	-
Tebing Tinggi	-	-	-	-
Tebing Tinggi Timur	-	-	-	-
Rangsang	-	-	-	-
Rangsang Pesisir	-	-	-	-
Rangsang Barat	-	-	-	-
Merbau	-	-	-	-
Pulau Merbau	-	-	-	-
Tasik Putri Puyu	-	-	-	-
Kepulauan Meranti	-	-	-	-

Sumber/*Source*: BPS, Statistik Pertanian Hortikultura SPH-TH/BPS-Statistics Indonesia, *Agricultural Statistik for Horticulture SPH-TH*

Tabel
Table 5.1.10

Produksi Tanaman Hias Menurut Kecamatan dan Jenis Tanaman di Kabupaten Kepulauan Meranti (tangkai), 2019 Dan 2020
Production of Ornamental Plants by Subdistrict and Kind of Plant in Kepulauan Meranti Regency (stalks), 2019 and 2020

Kecamatan Subdistrict	Anggrek/ <i>Orchid</i>		Krisan/ <i>Chrysantemum</i>	
	2019	2020	2019	2020
(1)	(2)	(3)	(4)	(5)
Tebing Tinggi Barat	-	-	-	-
Tebing Tinggi	-	-	-	-
Tebing Tinggi Timur	-	-	-	-
Rangsang	-	-	-	-
Rangsang Pesisir	-	-	-	-
Rangsang Barat	-	-	-	-
Merbau	-	-	-	-
Pulau Merbau	-	-	-	-
Tasik Putri Puyu	-	-	-	-
Kepulauan Meranti	-	-	-	-

Lanjutan Tabel/*Continued Table* 5.1.10

Kecamatan Subdistrict	Mawar/Rose		Sedap Malam/Tuberose	
	2019	2020	2019	2020
(1)	(6)	(7)	(8)	(9)
Tebing Tinggi Barat	-	-	-	-
Tebing Tinggi	-	-	-	-
Tebing Tinggi Timur	-	-	-	-
Rangsang	-	-	-	-
Rangsang Pesisir	-	-	-	-
Rangsang Barat	-	-	-	-
Merbau	-	-	-	-
Pulau Merbau	-	-	-	-
Tasik Putri Puyu	-	-	-	-
Kepulauan Meranti	-	-	-	-

Sumber/Source: BPS, Statistik Pertanian Hortikultura SPH-TH/BPS-Statistics Indonesia, *Agricultural Statistik for Horticulture SPH-TH*

Tabel
Table 5.1.11

**Luas Panen Tanaman Hias Menurut Jenis Tanaman di
Kabupaten Kepulauan Meranti, 2018 - 2020**
*Harvested Area of Ornamental Plants by Kind of Plant in
Kepulauan Meranti Regency, 2018 - 2020*

Jenis Tanaman <i>Kind of Plants</i>	Satuan <i>Unit</i>	2018	2019	2020
(1)	(2)	(3)	(4)	(5)
Anggrek/ <i>Orchid</i>	m2/ m2	-	-	-
Anthurium Bunga/ <i>Flamingo Lily Flower</i>	m2/ m2	-	-	-
Anthurium Daun/ <i>Anthurium</i>	m2/ m2	-	-	-
Anyelir/ <i>Carnation</i>	m2/ m2	-	-	-
Balanceng/ <i>Dieffenbacia</i>	m2/ m2	-	-	-
Dracaena/ <i>Dracaena</i>	m2/ m2	-	-	-
Euphorbia/ <i>Euphorbia</i>	m2/ m2	-	-	-
Gladiol/ <i>Gladiol</i>	m2/ m2	-	-	-
Hanjuang/ <i>Cordyline</i>	m2/ m2	-	-	-
Herbras/ <i>Gerbera</i>	m2/ m2	-	-	-
Kamboja Jepang/ <i>Adenium</i>	m2/ m2	-	-	-
Keladi Hias/ <i>Caladium</i>	m2/ m2	-	-	-
Krisan/ <i>Chrysantemum</i>	m2/ m2	-	-	-
Mawar/ <i>Rose</i>	m2/ m2	-	-	-
Melati/ <i>Jasmine</i>	m2/ m2	-	-	-
Monstera/ <i>Monstera</i>	m2/ m2	-	-	-
Pakis/ <i>Leather Leaf Fern</i>	m2/ m2	-	-	-
Palem/ <i>Palm</i>	pohon/ tree	-	-	-
Pedang-Pedangan/ <i>Sansevieria</i>	m2/ m2	-	-	-
Philodendron/ <i>Philodendron</i>	m2/ m2	-	-	-
Pisang-Pisangan/ <i>Heliconia</i>	m2/ m2	-	-	-
Sedap Malam/ <i>Tuberose</i>	m2/ m2	-	-	-
Soka/ <i>Ixora</i>	m2/ m2	-	-	-
Sri Rejeki/ <i>Aglaonema</i>	m2/ m2	-	-	-

Sumber/Source: BPS, Statistik Pertanian Hortikultura SPH-TH/BPS-Statistics Indonesia, *Agricultural Statistik for Horticulture SPH-TH*

Tabel 5.1.12 **Produksi Tanaman Hias Menurut Jenis Tanaman di Kabupaten Kepulauan Meranti, 2018 - 2020**
Production of Ornamental Plants by Kind of Plant in Kepulauan Meranti Regency, 2018 - 2020

Jenis Tanaman <i>Kind of Plants</i>	Satuan <i>Unit</i>	2018	2019	2020
(1)	(2)	(3)	(4)	(5)
Anggrek/ <i>Orchid</i>	tangkai/ stalks	-	-	-
Anthurium Bunga/ <i>Flamingo Lily Flower</i>	tangkai/ stalks	-	-	-
Anthurium Daun/ <i>Anthurium</i>	pohon/ tree	-	-	-
Anyelir/ <i>Carnation</i>	tangkai/ stalks	-	-	-
Balanceng/ <i>Dieffenbacia</i>	pohon/ tree	-	-	-
Dracaena/ <i>Dracaena</i>	pohon/ tree	-	-	-
Euphorbia/ <i>Euphorbia</i>	pohon/ tree	-	-	-
Gladiol/ <i>Gladiol</i>	tangkai/ stalks	-	-	-
Hanjuang/ <i>Cordyline</i>	pohon/ tree	-	-	-
Herbras/ <i>Gerbera</i>	tangkai/ stalks	-	-	-
Kamboja Jepang/ <i>Adenium</i>	pohon/ tree	-	-	-
Keladi Hias/ <i>Caladium</i>	pohon/ tree	-	-	-
Krisan/ <i>Chrysantemum</i>	tangkai/ stalks	-	-	-
Mawar/ <i>Rose</i>	tangkai/ stalks	-	-	-
Melati/ <i>Jasmine</i>	kg/ kg	-	-	-
Monstera/ <i>Monstera</i>	pohon/ tree	-	-	-
Pakis/ <i>Leather Leaf Fern</i>	pohon/ tree	-	-	-
Palem/ <i>Palm</i>	pohon/ tree	-	-	-
Pedang-Pedangan/ <i>Sansevieria</i>	rumpun/ clumps	-	-	-
Philodendron/ <i>Philodendron</i>	pohon/ tree	-	-	-
Pisang-Pisangan/ <i>Heliconia</i>	tangkai/ stalks	-	-	-
Sedap Malam/ <i>Tuberose</i>	tangkai/ stalks	-	-	-
Soka/ <i>Ixora</i>	pohon/ tree	-	-	-
Sri Rejeki/ <i>Aglaonema</i>	pohon/ tree	-	-	-

Sumber/Source: BPS, Statistik Pertanian Hortikultura SPH-TH/BPS-Statistics Indonesia, Agricultural Statistik for Horticulture SPH-TH

Tabel
Table 5.1.13

Produksi Buah-buahan Menurut Kecamatan dan Jenis Tanaman di Kabupaten Kepulauan Meranti (Kuintal), 2019 and 2020

Production of Fruits by Subdistrict and Kind of Plant in Kepulauan Meranti Regency (Quintal), 2019 and 2020

Kecamatan Subdistrict	Alpukat Avocado		Belimbing Star Fruit		Duku/Langsak Duku	
	2019	2020	2019	2020	2019	2020
(1)	(2)	(3)	(4)	(5)	(6)	(7)
Tebing Tinggi Barat	-	-	35	20	10	60
Tebing Tinggi	-	-	12	25	-	-
Tebing Tinggi Timur	-	-	5	5	-	-
Rangsang	-	-	25	16	-	-
Rangsang Pesisir	3	-	3	6	-	-
Rangsang Barat	3	2	12	6	340	742
Merbau	9	2	6	8	80	54
Pulau Merbau	-	-	17	90	-	2 058
Tasik Putri Puyu	-	-	-	-	-	-
Kepulauan Meranti	15	4	115	175	430	2 914

Lanjutan Tabel/Continued Table 5.1.13

Kecamatan Subdistrict	Durian Durian		Jambu Air Water Apple		Jambu Biji Guava	
	2019	2020	2019	2020	2019	2020
(1)	(8)	(9)	(10)	(11)	(12)	(13)
Tebing Tinggi Barat	104	20	35	120	53	100
Tebing Tinggi	-	-	109	147	65	63
Tebing Tinggi Timur	125	7	30	34	37	20
Rangsang	-	-	-	8	13	-
Rangsang Pesisir	310	-	15	18	34	9
Rangsang Barat	4 800	3 200	75	410	100	420
Merbau	-	597	219	1 193	160	178
Pulau Merbau	910	624	728	800	295	1 612
Tasik Putri Puyu	562	2 754	-	2 945	623	1 175
Kepulauan Meranti	6 811	7 202	1 211	5 674	1 380	3 577

Lanjutan Tabel/*Continued Table* 5.1.13

Kecamatan Subdistrict	Jengkol Jengkol		Jeruk Besar Pomelo		Jeruk Siam/Keprak Orange/Tangerine	
	2019	2020	2019	2020	2019	2020
(1)	(14)	(15)	(16)	(17)	(18)	(19)
Tebing Tinggi Barat	55	34	-	-	-	-
Tebing Tinggi	-	-	-	-	-	-
Tebing Tinggi Timur	-	20	-	-	-	-
Rangsang	47	59	-	-	-	-
Rangsang Pesisir	1	4	25	754	16	17
Rangsang Barat	300	80	24	203	6	21
Merbau	143	283	6	3	28	10
Pulau Merbau	1 155	613	-	-	-	-
Tasik Putri Puyu	-	166	-	-	-	-
Kepulauan Meranti	1 701	1 258	55	960	50	48

Lanjutan Tabel/Continued Table 5.1.13

Kecamatan Subdistrict	Mangga Mango		Manggis Mangosteen		Markisa/Konyal Passion Fruit	
	2019	2020	2019	2020	2019	2020
(1)	(20)	(21)	(22)	(23)	(24)	(25)
Tebing Tinggi Barat	700	280	-	-	-	-
Tebing Tinggi	1 248	7 270	-	-	-	-
Tebing Tinggi Timur	229	98	85	3	-	-
Rangsang	626	357	-	-	-	-
Rangsang Pesisir	200	47	-	3	-	-
Rangsang Barat	900	1 700	-	1 320	-	-
Merbau	286	1 676	44	113	1	3
Pulau Merbau	140	204	223	67	-	-
Tasik Putri Puyu	-	731	-	3 890	-	-
Kepulauan Meranti	4 329	12 363	352	5 396	1	3

Lanjutan Tabel/Continued Table 5.1.13

Kecamatan Subdistrict	Melinjo Gnetum		Nangka/Cempedak Jack fruit		Nenas Pineapple	
	2019	2020	2019	2020	2019	2020
(1)	(26)	(27)	(28)	(29)	(30)	(31)
Tebing Tinggi Barat	-	-	-	10	58	7
Tebing Tinggi	-	-	116	227	567	102
Tebing Tinggi Timur	-	-	35	47	193	126
Rangsang	13	10	238	330	290	600
Rangsang Pesisir	-	-	30	1	195	2 165
Rangsang Barat	-	1	900	1 140	124	330
Merbau	12	11	310	297	2 983	2 074
Pulau Merbau	54	22	-	1 648	247	53
Tasik Putri Puyu	-	3	-	4 190	-	896
Kepulauan Meranti	79	47	1 629	7 890	4 657	6 352

Lanjutan Tabel/Continued Table 5.1.13

Kecamatan Subdistrict	Pepaya Papaya		Petai Twisted Cluster Bean		Pisang Banana	
	2019	2020	2019	2020	2019	2020
(1)	(32)	(33)	(34)	(35)	(36)	(37)
Tebing Tinggi Barat	230	62	-	6	131	162
Tebing Tinggi	230	219	-	-	758	584
Tebing Tinggi Timur	12	22	-	-	7 475	2 274
Rangsang	72	106	17	23	72	111
Rangsang Pesisir	10	250	1	-	137	45
Rangsang Barat	71	246	180	48	830	1 906
Merbau	249	162	17	22	432	616
Pulau Merbau	454	84	175	165	936	360
Tasik Putri Puyu	-	2 824	-	4	-	1 552
Kepulauan Meranti	1 328	3 973	390	268	10 771	7 610

Lanjutan Tabel/*Continued Table* 5.1.13

Kecamatan Subdistrict	Rambutan <i>Rambutan</i>		Salak <i>Snakefruit</i>		Sawo <i>Sawo</i>	
	2019	2020	2019	2020	2019	2020
(1)	(38)	(39)	(40)	(41)	(42)	(43)
Tebing Tinggi Barat	20	4	-	-	-	-
Tebing Tinggi	-	1 214	-	-	20	43
Tebing Tinggi Timur	150	-	-	-	-	-
Rangsang	385	162	-	-	15	38
Rangsang Pesisir	7	1	-	-	-	20
Rangsang Barat	590	1 526	-	-	21	124
Merbau	260	307	-	-	93	210
Pulau Merbau	1 218	-	-	-	410	162
Tasik Putri Puyu	-	1 968	-	-	-	37
Kepulauan Meranti	2 630	5 182	-	-	559	633

Lanjutan Tabel/*Continued Table* 5.1.13

Kecamatan Subdistrict	Sirsak Soursop		Sukun Breadfruit	
	2019	2020	2019	2020
(1)	(44)	(45)	(46)	(47)
Tebing Tinggi Barat	-	10	10	15
Tebing Tinggi	47	278	-	-
Tebing Tinggi Timur	306	147	-	-
Rangsang	6	3	37	56
Rangsang Pesisir	3	1	4	1
Rangsang Barat	23	159	-	-
Merbau	17	82	57	75
Pulau Merbau	158	206	148	104
Tasik Putri Puyu	-	273	-	155
Kepulauan Meranti	560	1 158	256	406

Sumber/*Source*: BPS, Statistik Pertanian Hortikultura SPH-TH/BPS-Statistics Indonesia, *Agricultural Statistik for Horticulture SPH-TH*

Tabel
Table 5.1.14**Produksi Buah–Buahan dan Sayuran Tahunan Menurut Jenis Tanaman di Kabupaten Kepulauan Meranti, 2018 - 2020****Production of Annual Fruits and Vegetables by Kind of Plant in Kepulauan Meranti Regency, 2018 - 2020**

Jenis Tanaman <i>Kind of Plants</i>	Satuan <i>Unit</i>	2018	2019	2020
(1)	(2)	(3)	(4)	(5)
Alpukat/ <i>Avocado</i>	kw/ qui	28	15	4
Anggur/ <i>Grape</i>	kw/ qui	-	-	-
Apel/ <i>Apple</i>	kw/ qui	-	-	-
Belimbing/ <i>Star Fruit</i>	kw/ qui	178	115	175
Duku/Langsat/Kokosan/ <i>Duku</i>	kw/ qui	599	430	2 914
Durian/ <i>Durian</i>	kw/ qui	13 190	6 811	7 202
Jambu Air/ <i>Water Apple</i>	kw/ qui	2 409	1 211	5 674
Jambu Biji/ <i>Guava</i>	kw/ qui	1 105	1 380	3 577
Jengkol/ <i>Jengkol</i>	kw/ qui	2 954	1 701	1 258
Jeruk Besar/ <i>Pomelo</i>	kw/ qui	54	55	960
Jeruk Siam/Keprok/ <i>Orange/</i> <i>Tangerine</i>	kw/ qui	62	50	48
Mangga/ <i>Mango</i>	kw/ qui	6 122	4 329	12 363
Manggis/ <i>Mangosteen</i>	kw/ qui	1 278	352	5 396
Markisa/Konyal/ <i>Passion fruit</i>	kw/ qui	6	1	3
Melinjo/ <i>Gnetum/Melinjo</i>	kw/ qui	67	79	47
Nangka/Cempedak/ <i>Jackfruit</i>	kw/ qui	1 539	1 629	7 890
Nenas/ <i>Pineapple</i>	kw/ qui	5 291	4 657	6 352
Pepaya/ <i>Papaya</i>	kw/ qui	2 718	1 328	3 973
Petai/ <i>Twisted Cluster Bean</i>	kw/ qui	433	390	268
Pisang/ <i>Banana</i>	kw/ qui	18 407	10 771	7 610
Rambutan/ <i>Rambutan</i>	kw/ qui	5 528	2 630	5 182
Salak/ <i>Snakefruit</i>	kw/ qui	-	-	-
Sawo/ <i>Sapodilla/Sawo</i>	kw/ qui	707	559	633
Sirsak/ <i>Soursop</i>	kw/ qui	611	560	1 158
Sukun/ <i>Breadfruit</i>	kw/ qui	346	256	406

Sumber/Source: BPS, Statistik Pertanian Hortikultura SPH-TH/BPS-Statistics Indonesia, Agricultural Statistik for Horticulture SPH-TH

**5.2 PERKEBUNAN
ESTATE CROPS**

Tabel 5.2.1 Luas Areal Tanaman Perkebunan Menurut Kecamatan dan Jenis Tanaman (ribu ha) di Kabupaten Kepulauan Meranti, 2019 dan 2020
Planted Area of Estate Crops by Subdistrict and Type of Crops (thousand ha) in Kepulauan Meranti Regency, 2019 dan 2020

Kecamatan Subdistrict	Sagu/Sago		Kelapa/Coconut	
	2019	2020	2019	2020
(1)	(2)	(3)	(4)	(5)
Tebing Tinggi Barat	9,02	9,02	0,63	0,63
Tebing Tinggi	0,38	0,38	0,38	0,38
Tebing Tinggi Timur	16,68	16,68	2,73	2,81
Rangsang	0,52	0,52	15,81	16,06
Rangsang Pesisir	2,23	2,33	6,37	6,44
Rangsang Barat	0,26	0,26	4,1	4,10
Merbau	5,32	5,32	0,54	0,54
Pulau Merbau	1,94	1,94	0,65	0,65
Tasik Putri Puyu	3,5	3,50	0,72	0,72
Kepulauan Meranti	39,85	39,95	31,92	32,32

Lanjutan Tabel/*Continued Table 5.2.1*

Kecamatan Subdistrict	Karet/Rubber		Kopi/Coffee		Pinang/Areca	
	2019	2020	2019	2020	2019	2020
(1)	(6)	(7)	(8)	(9)	(10)	(11)
Tebing Tinggi Barat	3,38	3,38	0,11	0,11	0,05	0,05
Tebing Tinggi	0,27	0,27	-	-	0,01	0,01
Tebing Tinggi Timur	1,81	1,81	0,07	0,19	0,02	0,02
Rangsang	0,81	0,81	0,29	0,37	0,1	0,11
Rangsang Pesisir	0,87	0,87	1,05	1,21	0,02	0,02
Rangsang Barat	4,01	4,01	0,17	0,23	0,18	0,18
Merbau	2,93	2,98	-	-	0,01	0,01
Pulau Merbau	2,74	2,74	0,14	0,14	0,04	0,04
Tasik Putri Puyu	3,95	4,02	-	-	0,01	0,01
Kepulauan Meranti	20,76	20,88	1,8	2,24	0,44	0,45

Catatan/Note: *Data merupakan Angka Sementara (ASEM) tahun 2019/Data of 2019 are preliminary figures*

Sumber/Source: Dinas Perkebunan dan Hortikultura Kabupaten Kepulauan Meranti/ Plantation and Horticulture Services of Kepulauan Meranti Regency

Tabel
Table 5.2.2

Produksi Tanaman Perkebunan Menurut Kecamatan dan Jenis Tanaman (Ribu Ton) di Kabupaten Kepulauan Meranti, 2019 dan 2020
Production of Estates by Subdistrict and Type of Crops (Thousand Tons) in Kepulauan Meranti Regency, 2019 dan 2020

Kecamatan Subdistrict	Sagu/Sago		Kelapa/Coconut	
	2019	2020	2019	2020
(1)	(2)	(3)	(4)	(5)
Tebing Tinggi Barat	67,8	67,80	0,47	0,47
Tebing Tinggi	3,3	3,30	0,32	0,32
Tebing Tinggi Timur	84,24	84,24	2,45	2,45
Rangsang	3,48	3,48	14,34	14,34
Rangsang Pesisir	17,86	17,86	7,26	7,26
Rangsang Barat	1,98	1,98	3,12	3,12
Merbau	23,24	23,24	0,19	0,19
Pulau Merbau	11,53	11,53	0,56	0,56
Tasik Putri Puyu	30,27	30,27	0,48	0,48
Kepulauan Meranti	243,71	243,71	29,18	29,18

Lanjutan Tabel/*Continued Table 5.2.2*

Kecamatan Subdistrict	Karet/Rubber		Kopi/Coffee		Pinang/Areca	
	2019	2020	2019	2020	2019	2020
(1)	(6)	(7)	(8)	(9)	(10)	(11)
Tebing Tinggi Barat	2,43	2,43	0,11	0,01	0,02	0,02
Tebing Tinggi	0,21	0,21	-	-	0	0,00
Tebing Tinggi Timur	1,33	1,33	0,07	0,03	0,01	0,01
Rangsang	0,4	0,40	0,29	0,34	0,05	0,05
Rangsang Pesisir	0,47	0,47	1,05	1,28	0,01	0,01
Rangsang Barat	0,75	0,75	0,17	0,23	0,1	0,10
Merbau	2,15	2,15	-	-	0,01	0,01
Pulau Merbau	1,81	1,81	0,14	0,01	0,01	0,01
Tasik Putri Puyu	2,74	2,74	-	-	0,01	0,01
Kepulauan Meranti	12,29	12,29	1,8	1,91	0,22	0,23

Catatan/Note: *Data merupakan Angka Sementara (ASEM) tahun 2019/Data of 2019 are preliminary figures*

Sumber/Source: Dinas Perkebunan dan Hortikultura Kabupaten Kepulauan Meranti/ Plantation and Horticulture Services of Kepulauan Meranti Regency

**5.3 KEHUTANAN
FORESTRY**

Tabel 5.3.1 Luas Kawasan Hutan Menurut Executive Summary Rencana Tata Ruang Wilayah di Kabupaten Kepulauan Meranti, 2020
Area of Forest by Executive Summary in Kepulauan Meranti Regency, 2020

Fungsi Function	Luas (Ha) Area
(1)	(2)
1. Hutan Lindung/ <i>Protected Forest</i>	2 489,77
2. Kawasan Suaka Alam/ <i>Nature Reserve</i>	5 293,79
3. Hutan Produksi Konversi/ <i>Conversion Production Forest</i>	59 399,55
4. Hutan Produksi Terbatas/ <i>Limited Production Forest</i>	148 883,56
5. Hutan Produksi Tetap/ <i>Fixed Production Forest</i>	42 814,63
6. Areal Pegunungan Lain/ <i>Other Mountain Area</i>	99 369,03
7. Sungai/ <i>River</i>	461,52
Jumlah/ Total	358 711,85

Sumber/Source: UPT Kehutanan Kabupaten Kepulauan Meranti/ Forestry Service of Kepulauan Meranti Regency

Tabel
Table 5.3.1**Produksi Kayu Hutan Menurut Jenis Produksi di
Kabupaten Kepulauan Meranti Tahun 2020**
*Forest Timber Production by Type of Production in Meranti
Islands Regency in 2020*

Jenis Produksi <i>Production Type</i>	Jumlah <i>Amount</i>
(1)	(2)
1. Kayu Bulat (Bakau dan Campuran) (m ³)	9.361,86
2. Kayu Gergajian (m ³)	-
3. Kayu Lapis (m ³)	-

Sumber/Source: UPT Kehutanan Kabupaten Kepulauan Meranti/ Forestry Service of Kepulauan Meranti Regency

**5.4 PETERNAKAN
LIVESTOCK**

Tabel 5.4.1 Jumlah Ternak Menurut Jenis dan Kecamatan di Kabupaten Kepulauan Meranti, 2020 (Ekor)
Number of Cattle by Kind and Subdistrict in Kepulauan Meranti Regency, 2020 (Head)

Kecamatan Subdistrict	Sapi Cow	Kerbau Buffalo	Kambing Goat	Babi Pig
(1)	(2)	(3)	(4)	(5)
Tebing Tinggi Barat	265	-	977	150
Tebing Tinggi	626	-	718	48
Tebing Tinggi Timur	1 021	-	984	-
Rangsang	346	-	971	29
Rangsang Pesisir	324	-	360	-
Rangsang Barat	281	-	795	-
Merbau	532	6	1 482	72
Pulau Merbau	111	2	1 002	11
Tasik Putri Puyu	258	-	1 608	742
Kepulauan Meranti	3 764	8	8 897	1 052

Sumber/Source: Dinas Ketahanan Pangan, Tanaman Pangan, dan Peternakan Kabupaten Kepulauan Meranti/ Food Security, Food Crops and Livestock Services of Kepulauan Meranti Regency

Tabel 5.4.2 Jumlah Ternak Unggas Menurut Jenis dan Kecamatan di Kabupaten Kepulauan Meranti, 2020 (Ekor)
Number of Poultry by Kind and Subdistrict in Kepulauan Meranti Regency, 2020 (Head)

Kecamatan Subdistrict	Ayam Buras Domestic Hens	Ayam Ras Pedaging Broiler	Ayam Ras Petelur Layer	Itik Duck
(1)	(2)	(3)	(4)	(5)
Tebing Tinggi Barat	10 162	47 340	-	136
Tebing Tinggi	18 138	286 600	300	387
Tebing Tinggi Timur	110	3 450	-	-
Rangsang	10 267	10 840	-	90
Rangsang Pesisir	1 370	4 415	-	23
Rangsang Barat	5 953	1 350	-	416
Merbau	6 356	11 130	2 000	253
Pulau Merbau	17 640	1 700	-	50
Tasik Putri Puyu	9 024	7 500	-	121
Kepulauan Meranti	79 020	374 325	2 300	1 476

Sumber/Source: Dinas Ketahanan Pangan, Tanaman Pangan, dan Peternakan Kabupaten Kepulauan Meranti/ Food Security, Food Crops and Livestock Services of Kepulauan Meranti Regency

Tabel 5.4.3 Jumlah Ternak yang Dipotong Menurut Jenis di Kabupaten Kepulauan Meranti, 2018, 2019 dan 2020 (Ekor)
Number of Slaughtered Livestock by Kind in Kepulauan Meranti Regency, 2018, 2019 and 2020 (Head)

Jenis Ternak <i>Kinds of Livestock</i>	2018	2019	2020
(1)	(2)	(3)	(4)
Sapi	1 123	664	188
Kerbau	10	18	9
Kambing	266	766	385
Babi	...	550	555

Sumber/Source: Dinas Ketahanan Pangan, Tanaman Pangan, dan Peternakan Kabupaten Kepulauan Meranti/ Food Security, Food Crops and Livestock Services of Kepulauan Meranti Regency

5.5 PERIKANAN FISHERY

Tabel 5.5.1 **Banyaknya Rumah Tangga Perikanan (RTP) Menurut Kecamatan dan Profesi di Kabupaten Kepulauan Meranti, 2020**
Number of Fishery Household by Subdistrict and Profession in Kepulauan Meranti Regency, 2020

Kecamatan Subdistrict	Banyaknya Rumah Tangga Perikanan (KK)		
	Pembudidaya Cultivator	Nelayan Fisherman	Pengolah Dan Pemasar Processors and marketers
(1)	(2)	(3)	(4)
Tebing Tinggi Barat	70	285	13
Tebing Tinggi	240	285	3
Tebing Tinggi Timur	40	296	0
Rangsang	30	355	94
Rangsang Pesisir	30	285	6
Rangsang Barat	140	277	22
Merbau	40	340	53
Pulau Merbau	10	295	139
Tasik Putri Puyu	50	297	191
Kepulauan Meranti	650	2 715	521

Sumber/Source: Dinas Perikanan Kabupaten Kepulauan Meranti/ Fishery Service of Kepulauan Meranti Regency

Tabel
Table 5.5.2

Produksi Perikanan Menurut Kecamatan di Kabupaten Kepulauan Meranti Tahun 2020
Fishery Production by District in Meranti Islands Regency in 2020

Kecamatan Subdistrict	Produksi Penangkapan Ikan (Kg) Fishing Production (Kg)	Produksi Perikanan Budidaya (Kg) Aquaculture Production (Kg)
(1)	(2)	(3)
Tebing Tinggi Barat	286 450	5 470
Tebing Tinggi	126 800	44 780
Tebing Tinggi Timur	180 000	550
Rangsang	400 080	250
Rangsang Pesisir	310 160	900
Rangsang Barat	240 970	12 880
Merbau	220 380	1 300
Pulau Merbau	174 237	500
Tasik Putri Puyu	398 900	13 870
Kepulauan Meranti	2 337 977	80 500

Sumber/Source: Dinas Perikanan Kabupaten Kepulauan Meranti/ Fishery Service of Kepulauan Meranti Regency

Tabel 5.5.3 Banyaknya Armada Penangkapan Ikan Menurut Kecamatan di Kabupaten Kepulauan Meranti, 2020
Number of Ships by Subdistrict in Kepulauan Meranti Regency, 2020

Kecamatan Subdistrict	Perahu Tanpa Motor Boat Without Motor	Perahu Motor (0-5 GT) Motor Boat	Kapal Motor (5-30 GT) Motor Boat
(1)	(2)	(3)	(4)
Tebing Tinggi Barat	185	80	10
Tebing Tinggi	70	62	15
Tebing Tinggi Timur	150	83	22
Rangsang	220	155	20
Rangsang Pesisir	170	128	24
Rangsang Barat	245	80	12
Merbau	200	115	20
Pulau Merbau	110	121	13
Tasik Putri Puyu	86	190	15
Kepulauan Meranti	1 436	1 014	151

Sumber/Source: Dinas Perikanan Kabupaten Kepulauan Meranti/ Fishery Service of Kepulauan Meranti Regency

Tabel 5.5.4 Banyaknya Armada Penangkapan Ikan Menurut Kecamatan di Kabupaten Kepulauan Meranti, 2020
Number of Ships by Subdistrict in Kepulauan Meranti Regency, 2020

Kecamatan Subdistrict	Luas (M2)		
	Kolam Pool	Tambak Pond	Keramba Jaring Apung Floating Net Cages
(1)	(2)	(3)	(4)
Tebing Tinggi Barat	469,88	5 765,00	648,00
Tebing Tinggi	4 882,00	24 510,00	688,00
Tebing Tinggi Timur	1 024,00	0,00	0,00
Rangsang	344,00	1 920,00	128,00
Rangsang Pesisir	300,00	0,00	0,00
Rangsang Barat	125,00	1 202,00	1 356,00
Merbau	1 200,00	0,00	36,00
Pulau Merbau	125,00	4 680,00	0,00
Tasik Putri Puyu	500,00	0,00	648,00
Kepulauan Meranti	8 969,88	38 077,00	3 504,00

Sumber/Source: Dinas Perikanan Kabupaten Kepulauan Meranti/ Fishery Service of Kepulauan Meranti Regency

BAB
Chapter

06

INDUSTRI, PERTAMBANGAN DAN ENERGI

INDUSTRY, MINING AND ENERGY

Pelanggan

Listrik Rumah Tangga

Household Electric Consumer

Kabupaten Kepulauan Meranti/ Kepulauan Meranti Regency

2019

36 219

Rumah Tangga/
Households

2020

40 596

Rumah Tangga/
Households

PENJELASAN TEKNIS**TECHNICAL NOTES**

1. Perusahaan atau usaha industri adalah suatu unit (kesatuan) usaha yang melakukan kegiatan ekonomi, bertujuan menghasilkan barang atau jasa, terletak pada suatu bangunan atau lokasi tertentu, dan mempunyai catatan administrasi tersendiri mengenai produksi dan struktur biaya serta ada seorang atau lebih yang bertanggung jawab atas usaha tersebut.
 2. Input atau biaya antara adalah biaya yang dikeluarkan dalam proses industri yang berupa bahan baku, bahan bakar, barang lainnya diluar bahan baku/ bahan penolong, jasa industri, sewa gedung, dan biaya jasa nonindustri.
 3. Output adalah nilai keluaran yang dihasilkan dari proses kegiatan industri yang berupa barang yang dihasilkan, tenaga listrik yang dijual, penambahan stok barang setengah jadi, dan penerimaan lain.
 4. Nilai tambahan adalah besarnya output dikurangi besarnya nilai input (antara).
 5. Industri manufaktur dikelompokkan ke dalam 4 golongan berdasarkan banyaknya pekerja, yaitu: industri besar (100
1. *A manufacturing establishment is defined as a production unit engaged in economic activity, producing goods or services, located in a building or in a certain location, keeping a business record concerning the production and cost structure, and having a person or more that are responsible to those activities.*
 2. *Input or intermediate cost is defined as cost of raw materials and supporting materials, fuel, other materials, electricity, industrial services, building rent, and nonindustrial services, etc.*
 3. *Output is defined as total value of all processed goods which include production, electricity sold, industrial services, profits, change in stocks and other incomes*
 4. *Value added is defined as subtraction from output to input.*
 5. *Manufacturing industries are categorized into four groups, based on the number of employees: large scale manufacturing (100*

orang pekerja atau lebih), industri sedang/menengah (20–99 orang pekerja), industri kecil (5–19 orang pekerja), dan industri mikro (1–4 orang pekerja).

employees or more), medium scale manufacturing (20–99 employees), small scale manufacturing (5–19 employees), and micro industry (1–4 employees).

<https://merantikab.bps.go.id>

ULASAN**DESCRIPTION****Industri**

Pada tahun 2020, Kepulauan Meranti memiliki 1.735 perusahaan industri. Jika dilihat dari tenaga kerja yang menopang perusahaan tersebut, pada tahun 2020 terjadi kenaikan jumlah tenaga kerja industri dari tahun sebelumnya menjadi 7.273 orang.

Industry

In 2020, Kepulauan Meranti Regency has 1.735 industry companies. If the views of the workforce that sustains the company in 2020 there was an increase of industry workforce to 7.273 people from 2018.

Energi

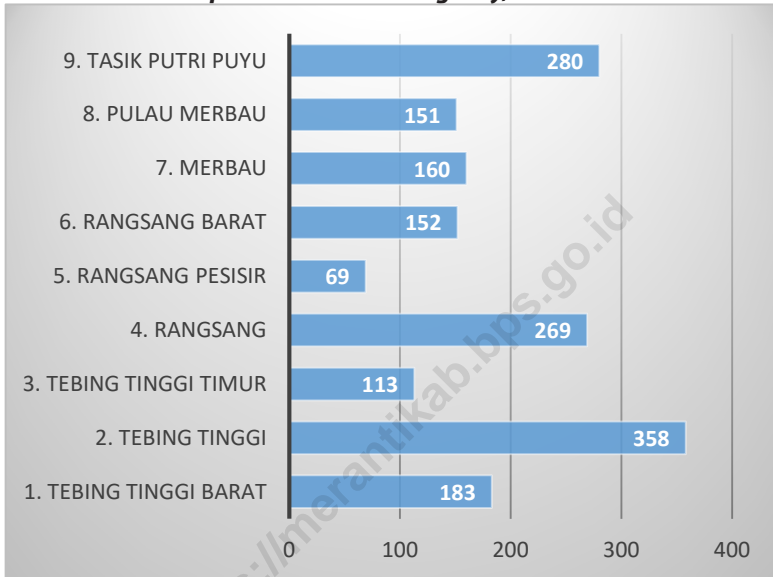
Kebijakan pemerintah di bidang kelistrikan ditunjukkan untuk meningkatkan kesejahteraan masyarakat. Untuk mencapai sasaran tersebut diupayakan peningkatan daya terpasang pembangkit tenaga listrik serta perluasan jaringan distribusi agar tersedia tenaga listrik dalam jumlah yang cukup dengan pelayanan yang baik.

Energy

The purpose of government policy on the electricity sector is to improve social welfare. To attain the objects mention above, government has to make the effort to increase the capacity installed and to extend distribution in order to supply the electrical power and to make better services.

Gambar 6.1
Figures

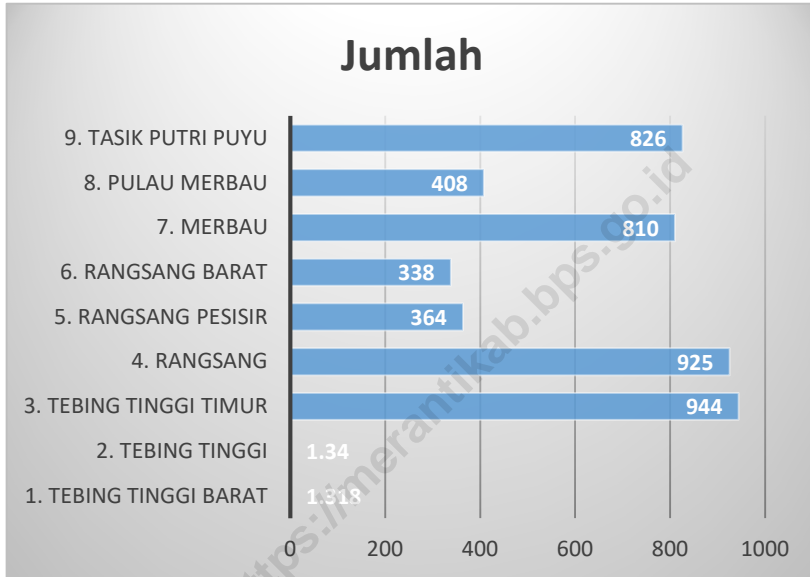
Banyaknya Perusahaan Industri Menurut Kecamatan di Kabupaten Kepulauan Meranti, 2020
Number of Industry Companies by Subdistrict in Kepulauan Meranti Regency, 2020



Sumber/Source: Dinas Perdagangan, Perindustrian, Koperasi dan UKM Kabupaten Kepulauan Meranti/Trading Service, Industries, Cooperates, and UKM of Kepulauan Meranti Regency

Gambar 6.2
Figures

Jumlah Pekerja Industri Menurut Kecamatan di Kabupaten Kepulauan Meranti Tahun 2020
Number of Industrial Labour by Subdistrict in Kepulauan Meranti Regency, 2020



Sumber/Source: Dinas Perdagangan, Perindustrian, Koperasi dan UKM Kabupaten Kepulauan Meranti/Trading Service, Industries, Cooperates, and UKM of Kepulauan Meranti Regency

Tabel
Table 6.1.1**Daya Terpasang, Produksi, dan Distribusi Listrik PT. PLN (Persero) pada Cabang/Ranting PLN Menurut Bulan di Kabupaten Kepulauan Meranti, 2020**
Installed Electricity Power, Production, and Distribution of PT. PLN (Persero) at PLN Branch by Month in Kepulauan Meranti Regency, 2020

Bulan Month	Daya Terpasang Installed Electricity Power (KW)	Produksi Listrik Electricity Production (KWh)	Listrik Terjual Electricity Sold (KWh)	Dipakai Sendiri Own Used (KWh)	Susut/ Hilang Shrinkage/ Lost (KWh)
(1)	(2)	(3)	(4)	(5)	(6)
Januari	52 156 900	3 422 327	7 308 485	82 097	782 56
Februari	52 629 100	3 199 300	6 996 452	41 904	594 175
Maret	53 101 300	3 631 605	7 313 048	57 032	1 007 831
April	53 575 500	3 480 986	7 493 366	57 032	578 094
Mei	54 045 700	3 677 607	7 809 322	109 906	558 39
Juni	54 517 900	3 380 226	7 389 390	109 465	414 138
Juli	54 990 100	3 478.212	7 284 165	118 827	530 786
Agustus	55 462 300	3 348 680	7 336 035	46 357	786 964
September	56 264 700	3 068 223	7 012 954	118 842	589 338
Oktober	57 800 550	3 755 069	7 351 342	127 128	754 707
November	58 389 850	4 069 650	7 216 687	138 615	500 558
Desember	60 068 700	4 098 734	7 478 770	135 705	484 298
Jumlah Total		42 610 619	87 990 016	1 142 909	7 581 840

Sumber/Source: PT PLN UP3 Dumai/ Branch Office of PT PLN in UP3 Dumai

Tabel
Table 6.1.2**Jumlah Pelanggan Listrik Menurut Jenis Pelanggan di
Kabupaten Kepulauan Meranti, 2019 dan 2020**
**Number of Electricity Customers by Kind of Consumers in
Kepulauan Meranti Regency, 2019 and 2020**

Jenis Pelanggan Consumer	2019		2020	
	Jumlah Pelanggan Number Consumer	Penggunaan (KWH) Utilization	Jumlah Pelanggan Number Consumer	Penggunaan (KWH) Utilization
(1)	(2)	(3)	(4)	(5)
1. Pabrik/Industri	14	2 052 481	21	2 975 364
2. Bisnis	2 350	16 735 438	2 398	16 711 080
3. Kantor Pemerintahan	238	2 148 588	262	2 207 964
4. Sekolah, Rumah Sakit, Tempat Ibadah/Fasilitas Sosial Lainnya	866	3 460 895	1 021	3 643 992
5. Rumah Tangga	36 219	56 944 842	40 596	62 536 572
6. Penerangan Jalan	80	1 842 228	87	1 654 572
7. Dipakai Sendiri	-	-	-	1 142 909
8. Hilang	-	-	-	7 581 840
Jumlah	39 767	83 184 472	44 385	98 454 294

Sumber/Source: PT PLN UP3 Dumai/ Branch Office of PT PLN in UP3 Dumai

**Tabel
Table 6.1.3****Jumlah Pelanggan Listrik Menurut Kecamatan di
Kabupaten Kepulauan Meranti, 2016–2020
Number of Electricity Customers by Subdistrict in Kepulauan
Meranti Regency, 2016–2020**

Kecamatan Subdistrict	2016	2017	2018	2019	2020
(1)	(2)	(3)	(4)	(5)	(6)
1. Tebing Tinggi Barat	2 695	2 953	3 196	3 484	3 858
2. Tebing Tinggi	9 562	10 476	11 337	12 362	13 689
3. Tebing Tinggi Timur	1 999	2 190	2 370	2 585	2 862
4. Rangsang	3 157	3 459	3 744	4 082	4 520
5. Rangsang Pesisir	2 887	3 163	3 423	3 733	4 133
6. Rangsang Barat	2 966	3 249	3 516	3 834	4 246
7. Merbau	2 413	2 644	2 861	3 120	3 455
8. Pulau Merbau	2 548	2 792	3 022	3 295	3 648
9. Tasik Putri Puyu	2 777	3 043	3 293	3 590	3 976
Kabupaten Kepulauan Meranti	31 005	33 970	36 763	40 084	44 387

Sumber/Source: PT PLN UP3 Dumai/ Branch Office of PT PLN in UP3 Dumai

Tabel
Table 6.2.1**Banyaknya Perusahaan Industri Menurut Kecamatan di Kabupaten Kepulauan Meranti Tahun 2018 -2020**
Number of Industrial Companies by Subdistrict in Kepulauan Meranti Regency, 2018 - 2020

Kecamatan Subdistrict	Banyaknya Perusahaan Number of Companies		
	2018	2019	2020
(1)	(2)	(3)	(4)
Tebing Tinggi Barat	342	183	183
Tebing Tinggi	218	358	358
Tebing Tinggi Timur	113	113	113
Rangsang	269	269	269
Rangsang Pesisir	151	69	69
Rangsang Barat	70	152	152
Merbau	161	160	160
Pulau Merbau	149	151	151
Tasik Putri Puyu	280	280	280
Kepulauan Meranti	1 473	1 735	1 735

Sumber/Source: Dinas Perdagangan, Perindustrian, Koperasi dan UKM Kabupaten Kepulauan Meranti/Trading Service, Industries, Cooperates, and UKM of Kepulauan Meranti Regency

Tabel
Table 6.2.2**Nilai Investasi Industri Menurut Kecamatan di Kabupaten Kepulauan Meranti Tahun 2020**
Industrial Investment Value by Subdistrict in Kepulauan Meranti Regency, 2020

Kecamatan Subdistrict	Investasi Investment	
	Nilai (Rp. 000) Value	Persentase Percentage
(1)	(2)	(3)
Tebing Tinggi Barat	11 775 450	24,13
Tebing Tinggi	17 382 270	35,62
Tebing Tinggi Timur	5 581 130	11,44
Rangsang	4 698 990	9,63
Rangsang Pesisir	2 694 200	5,52
Rangsang Barat	652 100	1,34
Merbau	2 899 525	5,94
Pulau Merbau	936 000	1,92
Tasik Putri Puyu	2 277 670	4,67
Kepulauan Meranti	48 797 335	100

Sumber/Source: Dinas Perdagangan, Perindustrian, Koperasi dan UKM Kabupaten Kepulauan Meranti/Trading Service, Industries, Cooperates, and UKM of Kepulauan Meranti Regency

Tabel
Table 6.2.3**Jumlah Pekerja Industri Menurut Kecamatan di Kabupaten Kepulauan Meranti Tahun 2018 -2020**
Number of Industrial Labour by Subdistrict in Kepulauan Meranti Regency, 2018 - 2020

Kecamatan Subdistrict	Jumlah Pekerja Number of Labour		
	2018	2019	2020
(1)	(2)	(3)	(4)
Tebing Tinggi Barat	1 298	1 318	1 318
Tebing Tinggi	1 341	1 340	1 340
Tebing Tinggi Timur	940	944	944
Rangsang	925	925	925
Rangsang Pesisir	334	364	364
Rangsang Barat	364	338	338
Merbau	808	810	810
Pulau Merbau	401	408	408
Tasik Putri Puyu	826	826	826
Kepulauan Meranti	7 237	7 273	7 273

Sumber/Source: Dinas Perdagangan, Perindustrian, Koperasi dan UKM Kabupaten Kepulauan Meranti/Trading Service, Industries, Cooperates, and UKM of Kepulauan Meranti Regency

07

PARIWISATA
TOURISM

HOTEL
HOTELS **16**

KAMAR
ROOM **450**

TAHUN 2020
YEAR OF 2020

HOTEL BERBINTANG
STAR HOTEL **26,7**

HOTEL NON BINTANG
NONSTAR HOTEL

26,6



PENJELASAN TEKNIS

1. Konsep definisi pariwisata mengikuti rekomendasi United Nations World Tourism Organization (UNWTO) dan International Union of Office Travel Prganization (IUOTO).
2. Rata-rata lama tinggal adalah rata-rata waktu tinggal wisatawan mancanegara di Indonesia untuk satu kali kunjungan.
3. Usaha penyediaan akomodasi adalah usaha yang menyediakan pelayanan penginapan yang dapat dilengkapi dengan pelayanan pariwisata lainnya. Usaha penyediaan akomodasi dapat berupa hotel, vila, pondok wisata, bumi perkemahan, persinggahan karavan, dan akomodasi lainnya yang digunakan untuk tujuan pariwisata.
4. Hotel adalah penyediaan akomodasi secara harian berupa kamar-kamar di dalam satu bangunan yang dapat dilengkapi dengan jasa pelayanan makan dan minum, kegiatan hiburan dan atau fasilitas lainnya. Hotel terdiri dari hotel berbintang dan hotel non- bintang.
5. Hotel bintang adalah usaha penyediaan jasa pelayanan penginapan, makan minum serta jasa lainnya bagi umum dengan

TECHNICAL NOTES

1. *The concept and definition of tourism refers to the recommendations of the United Nations World Tourism Organization (UNWTO) and International Union of Office Travel Organization (IUOTO).*
2. *Average length of stay is the average stay duration of foreign visitor in Indonesia for one trip.*
3. *The business of providing accommodation is a business that provides specialty services that can be equipped with other tourism services. It includes hotel, villa, cottage, camping, caravan stop, and other accommodation that are used for tourism purposes.*
4. *Hotel is a daily supply of accommodation rooms within a building which can be equipped with eating and drinking services, entertainment activities and/or other facilities. Hotel consists of a classified hotel and a non-classified hotel.*
5. *A star hotel is the business of providing an accommodation, eating and drinking as well as other services for the public by using a*

menggunakan sebagian atau seluruh bangunan. Usaha ini dikelola secara komersial serta memenuhi ketentuan persyaratan sebagai hotel bintang (termasuk berlian) yang ditetapkan dalam surat keputusan instansi yang membinanya. Misalnya hotel bintang lima, hotel bintang empat dan seterusnya.

building or a part of a building. It is managed commercially and meets specified requirements as a star hotel (including diamonds) set forth in the decree of fostering agency. For example, five star hotel, four star hotel, and so on.

6. Tingkat penghunian kamar hotel adalah persentase banyaknya malam kamar yang dihuni terhadap banyaknya malam kamar yang tersedia.

6. *Room occupancy rate is the number of room-nights occupied divided by the number of room-nights available, multiplied by 100 percent.*

7. Rata-rata lamanya tamu menginap adalah banyaknya malam tempat tidur yang terpakai (malam tamu) dengan banyaknya tamu yang menginap di hotel atau akomodasi lainnya.

7. *Average length of stay is the number of bed-nights used (guest night) divided by the number of guests coming to spend the night at the accommodation.*

ULASAN**DESCRIPTION****Hotel**

Berdasarkan hasil survey Perusahaan/Usaha jasa akomodasi pada tahun 2020, Kabupaten Kepulauan Meranti memiliki 3 Hotel Berbintang serta 11 Akomodasi lain yang statusnya masih aktif dari total 13 Akomodasi lainnya.

Masih ditahun 2020, rata rata lama menginap tamu domestik 1,74. Rata-rata persentase tingkat penghunian kamar mencapai 26,6 %.

Pariwisata

Di Kepulauan Meranti banyak sekali tempat-tempat bersejarah yang dapat dikunjungi.

Sektor pariwisata di kabupaten kepulauan meranti cukup menarik karena di setiap kecamatan terdapat tempat-tempat pariwisata seperti pantai, tasik, hingga desa wisata.

Hotel

Based on the survey results of the Company / Business accommodation services in 2020, Kepulauan Meranti Regency has 3 Star Hotels and 11 other Accommodation that is still active from a total of 13 other Accomodation.

Still in 2020, the average length of stay of domestic guests is 1.74. The average lenght of room occupancy rates reaching 26,6 %.

Pariwisata

Kepulauan Meranti a lot of historical places to visit.

The tourism sector in the regency kepulauan meranti is quite interesting because in every regency there are tourist places like beaches, lakes, up to a tourist village.

7.1 HOTEL HOTEL

Tabel 7.1.1 Jumlah Akomodasi Hotel di Kabupaten Kepulauan Meranti, 2017 - 2020
Table *Number of Hotels Accomodation in Kepulauan Meranti Regency, 2017 - 2020*

Tahun Year	Hotel Hotel	Kamar Room	Tempat Tidur Bed
(1)	(2)	(3)	(4)
2017	19	419	601
2018	18	389	561
2019	16	357	506
2020	16	450	689

Sumber/Source: Survei Perusahaan/Usaha Jasa Akomodasi/ *Accomodation Service Establishment Survey*

Tabel
Table 7.1.2

Rata-rata Lama Menginap Tamu Asing dan Tamu Domestik Menurut Bulan di Kabupaten Kepulauan Meranti (Hari) Tahun 2020
Average Length of Stay of Foreign and Domestic Visitors by Month in Kepulauan Meranti Regency (day), 2020

Bulan Month	Tamu Asing Foreign	Tamu Domestik Domestic Visitor
(1)	(2)	(3)
Januari/January	1,7	1,4
Februari/February	1,6	1,8
Maret/March	2,5	1,8
April/April	-	1,4
Mei/May	-	1,8
Juni/June	-	1,8
Juli/July	-	1,8
Agustus/August	-	1,8
September/September	-	1,8
Oktober/October	-	1,8
November/November	-	1,8
Desember/December	-	1,8
Rata-Rata/Average	0,4	1,74

Sumber/Source: Survei Perusahaan/Usaha Jasa Akomodasi/ Accomodation Service Establishment Survey

Tabel
Table 7.1.3

Persentase Tingkat Penghunian Kamar Hotel dan Akomodasi Lainnya Menurut Jenis Hotel dan Bulan di Kabupaten Kepulauan Meranti Tahun 2020
Room Occupancy Rate of Hotels and Other Accomodations by Type of Accomodation and Month in Kepulauan Meranti Regency, 2020

Bulan Month	Hotel Berbintang Star Hotel	Hotel Non Bintang Nonstar Hotel
(1)	(2)	(3)
Januari/January	49,3	53,9
Februari/February	51,03	47,7
Maret/March	37,2	59,1
April/April	14,9	13,2
Mei/May	4,9	25,4
Juni/June	16,2	17,2
Juli/July	22,2	19,8
Agustus/August	31,2	22,1
September/September	36,6	24,5
Oktober/October	36,3	29,8
November/November	40,7	31,1
Desember/December	38,4	35,5
Rata-Rata/Average	26,7	26,6

Sumber/Source: Survei Perusahaan/Usaha Jasa Akomodasi/ Accomodation Service Establishment Survey

7.2 PARIWISATA TOURISM

Tabel 7.2.1 Tempat-tempat Bersejarah Menurut Kecamatan di Kabupaten Kepulauan Meranti Tahun 2020
Historical Places by Subdistrict in Kepulauan Meranti Regency, 2020

Kecamatan Subdistrict	Tempat-tempat Bersejarah Historical Places
(1)	(2)
1. Tebing Tinggi Barat	a. Makam Panglima Sampul b. Makam Habib Muhammad Ibrahim c. Makam Engku Zainab d. Meriam Belanda e. Makam Kyai Haji Afandi f. Kolam Tempat Pemandian Panglima Sampul
2. Tebing Tinggi	a. Makam Tengku Bagus Syaid Thoha b. Makam Tengkoa Soeliong Tjantik Saijet Alwi Tengkoa Temenggoeng Marhorm Boentat c. Kolam Telaga Bening d. Puskesmas Tebing Tinggi (RS Belanda) e. Vihara Sejahtera Sakti f. Makam Kolonial (Kantor Pos) g. Makam Belanda (Belakang Gedung Wanita) h. Makam Keluarga Suku Lima Puluh i. Rumah Kolonial Dinas Pendapatan Daerah Kabupaten Kepulauan Meranti j. Makam Pahlawan Tunas Bangsa k. Tugu Bekas Pengeboman Belanda l. Rumah Dinas Kapolsek m. Makam Lebai Muda
3. Tebing Tinggi Timur	
4. Rangsang	a. Makam Gemala Sari b. Makam Tok Batin Krimbang
5. Rangsang Pesisir	
6. Rangsang Barat	a. Sungai Bokor b. Makam Batin Galang c. Makam Haji Baki Bin Sulaiman d. Makam Panglima Hitam e. Rumah Tua Suku Pagaruyung
7. Merbau	a. Makam Keramat di tepi Pelabuhan Belitung

Sumber/Source: Dinas Pendidikan dan Kebudayaan Kabupaten Kepulauan Meranti/ *Education and Culture Service of Kepulauan Meranti Regency*

Lanjutan Tabel/*Continued Table* 7.2.1

Kecamatan <i>Subdistrict</i>	Tempat-tempat Bersejarah <i>Historical Places</i>
(1)	(2)
8. Pulau Merbau	a. Makam Panglima Kamal b. Makam Datuk Setia indera c. Makam Panglima Baki dan Istri d. Makam Datuk Bujang Setia Pati e. Meriam Peninggalan Kerajaan Siak f. Padi Emas
9. Tasik Putri Puyu	a. Makam Sikoyan b. Bangunan Bekas Distrik Militer Belanda c. Bea Cukai

Sumber/*Source*: Dinas Pendidikan dan Kebudayaan Kabupaten Kepulauan Meranti/ *Education and Culture Service of Kepulauan Meranti Regency*

Tabel
Table 7.2.2

**Laporan Perlintasan per Negara dan Jenis Kelamin Kantor
Imigrasi Kelas II TPI Selatpanjang Tahun 2020**
*Report of Crossing by Country and Gender of Immigration
Class II TPI Office Selatpanjang, 2020*

Negara Country	Keberangkatan departure		Kedatangan arrival	
	Pria Male	Pria Female	Pria Male	Pria Female
(1)	(2)	(3)	(4)	(5)
Indonesia	1 058	174	1 232	958
Itali	1	-	1	-
Malaysia	66	48	114	75
Singapore	1	1	2	2
Jumlah/Total	1 126	223	1 349	1 035

Sumber/Source: Kantor Imigrasi Kelas II TPI Selatpanjang/Immigration Office of Selatpanjang

08

TRANSPORTASI DAN KOMUNIKASI
TRANSPORTATION AND COMMUNICATION

Tahun 2020
Year of 2020



JALAN PROVINSI
PROVINCIAL ROAD

131,24 KM



JALAN KABUPATEN
REGENCY ROAD

929,41 KM

PENJELASAN TEKNIS

1. Prasarana jalan merupakan urat nadi kelancaran lalu lintas di darat. Lancarnya lalu lintas akan sangat menunjang perkembangan perekonomian suatu daerah.

TECHNICAL NOTES

1. *Infrastructure of roads is a main factor needed to accelerate traffic activities on land. The acceleration of traffic will support economic activities in a region.*

<https://merantikab.bps.go.id>

ULASAN

DESCRIPTION

TRANSPORTASI

Panjang jalan kabupaten di Kabupaten Kepulauan Meranti pada tahun 2020 sepanjang 929,42 Km yang terdiri dari permukaan jalan yang kerikil 292,77 Km, Beton 465,11 Km, Aspal 68,71 Km, dan Tanah 102,83 Km.

COMMUNICATION

The length of district roads in Kepulauan Meranti Regency in 2018 is 929,42 Km consisting of gravel road surfaces 292,77 Km, Concrete 465,11 Km, Asphalt 68,71 Km, and Soil 102,83 Km.

KOMUNIKASI

Dari PT. Pos Indonesia Cabang Kepulauan Meranti tercatat bahwa selama 2020 banyaknya surat biasa yang diterima sebanyak 403 dan yang dikirim sebanyak 479.

COMMUNICATION

From Kepulauan Meranti Branch Office of PT Pos Indonesia, it was informed that during 2018 the numbers of letter were 1.918 received and 903 sent.

Jumlah paket pos melalui PT. Pos Indonesia Cabang Kepulauan Meranti diantaranya PBB, paket kilat, dan luar negeri yang diterima masing-masing sebanyak 2.257, 1.776, dan 99 paket. Sedangkan PBB, paket kilat dan luar negeri yang dikirim sebanyak 2.008, 1.753 dan 27.

The number of received post package by Kepulauan Meranti Branch Office of PT Pos Indonesia that consist of post package, express package, and international package were 2.257, 1.776, and 99 post package. While sent post package, express package, and international package were 2.008, 1.753 and 27.

8.1 TRANSPORTASI TRANSPORTATION

Tabel 8.1.1 Panjang Jalan Negara, Jalan Provinsi, dan Jalan Kabupaten Menurut Jenis Permukaan di Kabupaten Kepulauan Meranti Tahun 2019 – 2020 (Km)
Length of State Road, Province Road, and Regency Road Based on Kind of Surface In Kepulauan Meranti Regency, 2019-2020

Jenis Permukaan <i>Kind of Surface</i>	Jalan Negara <i>State Road</i>		Jalan Provinsi <i>Province Road</i>		Jalan Kabupaten <i>Regency Road</i>	
	2019	2020	2019	2020	2019	2020
(1)	(2)	(3)	(4)	(5)	(6)	(7)
1. Aspal	-	-	14,13	13,30	72,31	68,70
2. Kerikil	-	-	68,23	97,31	478,54	292,77
3. Beton	-	-	48,88	20,63	275,73	465,11
4. Tanah	-	-	-	-	102,83	102,83
Jumlah/Total	-	-	131,24	131,24	929,41	929,41

Sumber/Source: Dinas Pekerjaan Umum, Penataan Ruang, Perumahan, dan Kawasan Pemukiman Kabupaten Kepulauan Meranti/
Department of Public Works, Spatial Planning, Housing and Settlement Area of Kepulauan Meranti Regency

Tabel 8.1.2 Panjang Jalan Negara, Jalan Provinsi, dan Jalan Kabupaten Menurut Keadaan di Kabupaten Kepulauan Meranti Tahun 2019 – 2020 (Km)
Length of State Road, Province Road, and Regency Road Based on Condition In Kepulauan Meranti Regency, 2019-2020

Keadaan Condition	Jalan Negara State Road		Jalan Provinsi Province Road		Jalan Kabupaten Regency Road	
	2019	2020	2019	2020	2019	2020
(1)	(2)	(3)	(4)	(5)	(6)	(7)
1. Baik	-	-	25,7	15,30	35,01	80,60
2. Sedang	-	-	47,5	17,40	216,08	482,75
3. Rusak Ringan	-	-	18,6	8,65	214,82	219,73
4. Rusak Berat	-	-	39,44	89,89	463,5	146,33
Jumlah/Total	-	-	131,24	131,24	929,41	929,41

Sumber/Source: Dinas Pekerjaan Umum, Penataan Ruang, Perumahan, dan Kawasan Pemukiman Kabupaten Kepulauan Meranti/
 Department of Public Works, Spatial Planning, Housing and Settlement Area of Kepulauan Meranti Regency

8.2 KOMUNIKASI COMMUNICATION

Tabel 8.2.1 **Surat Pos Dikirim/Diterima Melalui PT Pos Indonesia Cabang Kabupaten Kepulauan Meranti Tahun 2020**
Table 8.2.1 **Mail Sent and Received by Kepulauan Meranti Branch Office of PT Pos Indonesia, 2020**

Bulan Month	Surat Biasa		SKH		SPKH	
	Terima Received	Kirim Sent	Terima Received	Kirim Sent	Terima Received	Kirim Sent
(1)	(2)	(3)	(4)	(5)	(6)	(7)
Januari	60	20	568	330	-	-
Februari	35	15	327	396	-	-
Maret	40	18	422	246	-	-
April	61	54	596	365	-	-
Mei	31	211	833	544	-	-
Juni	12	45	197	326	-	-
Juli	41	11	376	217	-	-
Agustus	25	17	511	344	-	-
September	17	19	123	296	-	-
Oktober	19	21	216	218	-	-
November	27	25	413	269	-	-
Desember	35	23	316	280	-	-
Jumlah/Total	403	479	4 898	3 831	-	-

Sumber/Source: PT Pos Indonesia (Persero) KPC Selatpanjang/Selatpanjang Branch Office of PT Pos Indonesia

Tabel 8.2.2 Paket Pos Dikirim/Diterima Melalui PT Pos Indonesia Cabang Kabupaten Kepulauan Meranti Tahun 2020
Table 8.2.2 Post Package Sent and Received by Kepulauan Meranti Branch Office of PT Pos Indonesia, 2020

Bulan Month	PPB		Paket Kilat Express Parcel		Paket Luar Negeri International Parcel	
	Terima Received	Kirim Sent	Terima Received	Kirim Sent	Terima Received	Kirim Sent
(1)	(2)	(3)	(4)	(5)	(6)	(7)
Januari	315	211	165	130	30	12
Februari	216	135	121	140	25	2
Maret	198	180	141	122	15	5
April	223	194	121	130	7	0
Mei	113	216	211	170	14	3
Juni	176	158	161	177	8	5
Juli	144	137	143	168	0	0
Agustus	215	166	112	154	0	0
September	169	133	147	160	0	0
Oktober	189	144	189	133	0	0
November	166	170	111	156	0	0
Desember	133	164	154	113	0	0
Jumlah/Total	2 257	2 008	1 776	1 753	99	27

Sumber/Source: PT Pos Indonesia (Persero) KPC Selatpanjang/Selatpanjang Branch Office of PT Pos Indonesia

Tabel
Table 8.2.3

**Wesel Pos Dikirim/Diterima Melalui PT Pos Indonesia
Cabang Kabupaten Kepulauan Meranti Tahun 2020
Postal Money Sent and Received by Kepulauan Meranti
Branch Office of PT Pos Indonesia, 2020**

Bulan Month	Dalam Negeri (000) Domestic		Luar Negeri (000) International	
	Terima Received	Kirim Sent	Terima Received	Kirim Sent
(1)	(2)	(3)	(4)	(5)
Januari	72 301	240 979	72 491	...
Februari	75 220	200 375	87 364	...
Maret	68 456	250 843	50 322	...
April	69 561	220 880	80 116	...
Mei	75 111	230 001	53 114	...
Juni	68 132	200 540	80 260	...
Juli	51 486	201 650	40 137	...
Agustus	61 211	210 570	85 111	...
September	101 314	180 003	41 580	...
Oktober	61 214	206 730	60 280	...
November	74 250	210 111	73 481	...
Desember	65 120	140 979	80 080	...
Jumlah/Total	843 376	2 493 661	804 336	...

Sumber/Source: PT Pos Indonesia (Persero) KPC Selatpanjang/Selatpanjang Branch Office of PT Pos Indonesia

Tabel
Table 8.2.4**Banyaknya Pembayaran Pensiunan TASPEN Melalui PT Pos Indonesia Cabang Kabupaten Kepulauan Meranti tahun 2020 (Rupiah)**
Number of TASPEN Retirement Payment by Kepulauan Meranti Branch Office of PT Pos Indonesia, 2020

Bulan Month	TASPEN	
	Banyaknya Number of	Pembayaran Payment
(1)	(2)	(3)
Januari	146	264 351 331
Februari	144	269 453 221
Maret	135	245 114 523
April	141	254 361 221
Mei	145	260 446 353
Juni	145	271 116 345
Juli	141	260 115 356
Agustus	135	235 180 213
September	145	237 468 962
Oktober	143	234 057 496
November	150	233 091 750
Desember	136	221 385 114
Jumlah/Total	1706	2 986 147 885

Sumber/Source: PT Pos Indonesia (Persero) KPC Selatpanjang/Selatpanjang Branch Office of PT Pos Indonesia

BAB
Chapter

09

KOPERASI

COOPERATIVE

KABUPATEN KEPULAUAN MERANTI

KEPULAUAN MERANTI REGENCY



PENJELASAN TEKNIS

1. Koperasi adalah badan usaha yang beranggotakan orang seorang atau badan hukum koperasi dengan melandaskan kegiatannya berdasarkan prinsip koperasi sekaligus sebagai gerakan ekonomi rakyat yang berdasarkan atas asas kekeluargaan.
2. Jenis koperasi yang ada di kabupaten kepulauan Meranti antara lain :
 - a. Koperasi Unit Desa (KUD)
 - b. KPR
 - c. Koperasi Karyawan (KOPKAR)
 - d. Koperasi Pegawai Negeri (KPN)
 - e. Koperasi Tani
 - f. Koperasi Serba Usaha
 - g. Koperasi Simpan Pinjam (KSP)
 - h. Koperasi Pesantren (Kopontren)
 - i. Koperasi TNI/Polri
 - j. KSP Cabang

TECHNICAL NOTES

1. *Cooperative is an establishment that its members are people or establishments with legal status of cooperative and its activities based on people economic movement*
2. *These are types of cooperative mainly used in kepulauan meranti:*
 - a. *Koperasi Unit Desa (KUD)*
 - b. *KPR*
 - c. *Koperasi Karyawan (KOPKAR)*
 - d. *Koperasi Pegawai Negeri (KPN)*
 - e. *Koperasi Tani*
 - f. *Koperasi Serba Usaha*
 - g. *Koperasi Simpan Pinjam (KSP)*
 - h. *Koperasi Pesantren (Kopontren)*
 - i. *Koperasi TNI/Polri*
 - j. *KSP Cabang*

ULASAN

Jumlah Koperasi Aktif di Kabupaten Kepulauan Meranti pada Tahun 2020 adalah 69, sedangkan jumlah Koperasi tidak aktif di Kabupaten Kepulauan Meranti Tahun 2020 adalah 207.

DESCRIPTION

Number of Active Cooperatives in Kepulauan Meranti Regency on 2020 are 69, while number of inactive cooperatives in Kepulauan Meranti Regency on 2020 are 207.

<https://merantikab.bps.go.id>

Tabel
Table 9.1

**Jumlah Koperasi Menurut Kecamatan dan Jenis di
Kabupaten Kepulauan Meranti Tahun 2020**
*Number of Cooperatives by Subdistrict and Kinds in
Kepulauan Meranti Regency, 2020*

Kecamatan Subdistrict	KUD	Non KUD
(1)	(2)	(3)
Tebing Tinggi Barat	1	33
Tebing Tinggi	1	113
Tebing Tinggi Timur	-	13
Rangsang	-	24
Rangsang Pesisir	-	16
Rangsang Barat	1	9
Merbau	2	37
Pulau Merbau	-	10
Tasik Putri Puyu	-	16
Kepulauan Meranti	5	271

Sumber/Source: Dinas Perdagangan, Perindustrian, Koperasi, dan UKM Kabupaten Kepulauan Meranti/Trading Service, Industries, Cooperates, and UKM of Kepulauan Meranti Regency

Tabel 9.2 Jumlah Koperasi Menurut Kecamatan dan Keaktifan di Kabupaten Kepulauan Meranti Tahun 2020
Table Number of Cooperatives by Subdistrict and Activity in Kepulauan Meranti Regency, 2020

Kecamatan Subdistrict	Aktif Active	Tidak Aktif Not Active
(1)	(2)	(3)
Tebing Tinggi Barat	6	28
Tebing Tinggi	32	82
Tebing Tinggi Timur	3	10
Rangsang	6	18
Rangsang Pesisir	2	14
Rangsang Barat	3	7
Merbau	8	31
Pulau Merbau	3	7
Tasik Putri Puyu	6	10
Kepulauan Meranti	69	207

Sumber/Source: Dinas Perdagangan, Perindustrian, Koperasi, dan UKM Kabupaten Kepulauan Meranti/Trading Service, Industries, Cooperates, and UKM of Kepulauan Meranti Regency

Tabel 9.3
Table

Jumlah Anggota Koperasi Non KUD Menurut Kecamatan dan Jenis Kelamin di Kabupaten Kepulauan Meranti Tahun 2020
Number of Members of Cooperative Non KUD by Subdistrict and Sex in Kepulauan Meranti Regency, 2020

Kecamatan Subdistrict	Laki-Laki Male	Perempuan Female
(1)	(2)	(3)
Tebing Tinggi Barat
Tebing Tinggi	499	267
Tebing Tinggi Timur
Rangsang	29	45
Rangsang Pesisir
Rangsang Barat
Merbau	36	-
Pulau Merbau
Tasik Putri Puyu
Kepulauan Meranti	564	312


Sumber/Source: Dinas Perdagangan, Perindustrian, Koperasi, dan UKM Kabupaten Kepulauan Meranti/Trading Service, Industries, Cooperates, and UKM of Kepulauan Meranti Regency

BAB
Chapter

10

PENGELUARAN PENDUDUK DAN KONSUMSI MAKANAN

POPULATION EXPENDITURE
AND
CONSUMPTION



“ Pengeluaran per kapita sebulan untuk bukan makanan sedikit lebih kecil daripada untuk makanan

Monthly per capita expenditure for nonfood is slightly smaller than for food

”

PENJELASAN TEKNIS

1. Data pengeluaran dan konsumsi penduduk menurut kelompok barang diperoleh dari Survey Sosial Ekonomi (SUSENAS) BPS Kabupaten Kepulauan Meranti di Indonesia.
2. Untuk konsumsi bukan makanan, pada umumnya yang dikumpulkan hanya data nilainya, kecuali untuk beberapa jenis pengeluaran tertentu seperti penggunaan listrik, air, gas dan bahan minyak (BBM) yang juga dikumpulkan kuantitasnya.
3. Pengeluaran rata-rata per kapita adalah biaya yang dikeluarkan untuk konsumsi semua anggota rumah tangga selama sebulan baik yang berasal dari pembelian, pemberian maupun produksi sendiri dibagi dengan banyaknya anggota rumah tangga dalam rumah tangga tersebut.

TECHNICAL NOTES

1. *Population expenditure and consumption data according to the group of items were obtained from the BPS Socio-Economic Social Survey (SUSENAS) in Meranti Regency in Indonesia.*
2. *For consumption of non food, the data collected in general are only their values, except for certain types of expenditure, such as electricity, water, gas, and fuel, which are also collected for their quantity data.*
3. *Per capita average expenditure is the cost spent for all household members consumption during the month, whether from purchasing, giving or own production, divided by the number of household members in the household.*

ULASAN**DESCRIPTION****Pengeluaran Penduduk**

Berdasarkan hasil survey Sosial Ekonomi Nasional Kor, Maret 2020 didapatkan hasil bahwa sebanyak 13,94% pengeluaran penduduk Kabupaten Kepulauan Meranti ada di konsumsi makanan dan minuman jadi disusul konsumsi rokok sebesar 8,40 % untuk kelompok makanan. Sementara untuk kelompok non-makanan pengeluaran terbesar ada pada kelompok perumahan atau fasilitas tempat tinggal dengan persentase sebesar 23,79 % dari total pengeluaran.

Population Expenditure

Based on the results of the National Economic Social Survey Kor, in March 2020 showed that as many as 13,94% of the expenditure of population of the Kepulauan Meranti Regency consume foods and drinks, followed by cigarette 8,40 % for the food group of total expenditure. While for the largest non-food expenditure group exist in the housing or residential group with a percentage of 23,79 % of the total expenditure.

Tabel
Table 10.1

Rata-rata Pengeluaran per Kapita Sebulan Menurut Kelompok Komoditas (rupiah) di Kabupaten Kepulauan Meranti, 2019 dan 2020
Monthly Average Expenditure per Capita by Commodity Group (rupiahs) in Kepulauan Meranti Regency, 2019 and 2020

Kelompok Komoditas/Commodity Group	2019	2020
(1)	(2)	(3)
Makanan/Food		
Padi-padian/Cereals	63 144	65 678
Umbi-umbian/Tubers	6 032	6 584
Ikan/udang/cumi/kerang/Fish/shrimp/common squid/shells	71 271	76 186
Daging/Meat	16 697	22 524
Telur dan susu/Eggs and milk	28 873	40 890
Sayur-sayuran/Vegetables	42 036	51 910
Kacang-kacangan/Legumes	8 433	8 037
Buah-buahan/Fruits	18 350	19 857
Minyak dan kelapa/Oil and coconut	15 532	18 639
Bahan minuman/Beverage stuffs	19 688	21 313
Bumbu-bumbuan/Spices	9 302	9 970
Konsumsi lainnya/Miscellaneous food items	10 141	11 390
Makanan dan minuman jadi/Prepared food and beverages	146 866	156 445
Rokok/Cigarettes	86 483	94 291
Jumlah makanan/Total food	542 848	603 714
Bukan makanan/Non-food		
Perumahan dan fasilitas rumah tangga/Housing and household facilities	259 585	267 089
Aneka komoditas dan jasa/Goods and services	118 967	127 980
Pakaian, alas kaki, dan tutup kepala/Clothing, footwear, and headgear	49 139	43 531
Komoditas tahan lama/Durable goods	24 294	23 016
Pajak, pungutan, dan asuransi/Taxes and insurance	25 463	30 540
Keperluan pesta dan upacara/kenduri/Parties and ceremonies	30 697	26 647
Jumlah bukan makanan/Total non-food	508 145	518 803
Jumlah/Total	1 050 993	1 122 517

Sumber/Source: BPS, Survei Sosial Ekonomi Nasional (Susenas) Maret/BPS-Statistics Indonesia, National Socioeconomic Survey March

Tabel
Table 10.2

Persentase Pengeluaran per Kapita Sebulan Menurut Kelompok Komoditas di Kabupaten Kepulauan Meranti, 2019 dan 2020
Percentage of Monthly Expenditure per Capita by Commodity Group in Kepulauan Meranti Regency, 2019 and 2020

Kelompok Komoditas/Commodity Group	2019	2020
(1)	(2)	(3)
Makanan/Food		
Padi-padian/ <i>Cereals</i>	6,67	5,85
Umbi-umbian/ <i>Tubers</i>	0,64	0,59
Ikan/udang/cumi/kerang/ <i>Fish/shrimp/common squid/shells</i>	7,94	6,79
Daging/ <i>Meat</i>	1,89	2,01
Telur dan susu/ <i>Eggs and milk</i>	3,11	3,64
Sayur-sayuran/ <i>Vegetables</i>	4,37	4,62
Kacang-kacangan/ <i>Legumes</i>	0,84	0,72
Buah-buahan/ <i>Fruits</i>	1,91	1,77
Minyak dan kelapa/ <i>Oil and coconut</i>	1,80	1,66
Bahan minuman/ <i>Beverage stuffs</i>	1,90	1,90
Bumbu-bumbuan/ <i>Spices</i>	0,98	0,89
Konsumsi lainnya/ <i>Miscellaneous food items</i>	1,24	1,01
Makanan dan minuman jadi/ <i>Prepared food and beverages</i>	13,76	13,94
Rokok/ <i>Cigarettes</i>	8,76	8,40
Jumlah makanan/Total food	55,81	53,78
Bukan makanan/Non-food		
Perumahan dan fasilitas rumah tangga/ <i>Housing and household facilities</i>	24,55	23,79
Aneka komoditas dan jasa/ <i>Goods and services</i>	9,50	11,40
Pakaian, alas kaki, dan tutup kepala/ <i>Clothing, footwear, and headgear</i>	4	3,88
Komoditas tahan lama/ <i>Durable goods</i>	1,54	2,05
Pajak, pungutan, dan asuransi/ <i>Taxes and insurance</i>	2,47	2,72
Keperluan pesta dan upacara/kenduri/ <i>Parties and ceremonies</i>	2,13	2,37
Jumlah bukan makanan/Total non-food	44,19	46,22

Sumber/Source: BPS, Survei Sosial Ekonomi Nasional (Susenas) Maret/BPS-Statistics Indonesia, National Socioeconomic Survey March

PERDAGANGAN

TRADE

25

Swalayan
/ Toserba



Pasar Kabupaten

2

PENJELASAN TEKNIS

1. Sarana Perdagangan yang ada di wilayah Kepulauan Meranti antara lain :
 - a. Pasar adalah Tempat bertemunya pembeli dan penjual untuk melakukan transaksi jual beli barang atau jasa.
 - b. Toko adalah tempat tertutup yang didalamnya terjadi kegiatan perdagangan dengan jenis benda atau barang yang khusus.
 - c. Kios adalah toko kecil yang fungsinya sama dengan toko namun memiliki ukuran lebih kecil.
 - d. Warung adalah usaha kecil milik keluarga yang berbentuk kedai,kios, toko kecil, atau restoran sederhana.

TECHNICAL NOTES

1. *Trading facilities located in kepulauan meranti:*
 - a. *Market is a meeting place for buyers and seller to make buying and selling goods or services*
 - b. *Shop is covered in it accours trade activities with types of objects or special items*
 - c. *Newsstand is a small shop that functions the same as the stores but has a smaller size*
 - d. *warung is a small family owned business in the form of shops ,stalls,small shops, or a simple restaurant*

ULASAN**DESCRIPTION****Perdagangan**

Untuk memenuhi kegiatan di Kabupaten Kepulauan Meranti, Tahun 2020 terdapat Beberapa sarana perdagangan antara lain 7 pasar dan 25 swalayan.

Trade

To meet the activity in Kepulauan Meranti Regency, In 2020 there are some trade facilities consist of 7 markets, and 25 supermarkets

<https://merantikab.bps.go.id>

Tabel
Table 11.1

**Jumlah Pasar Menurut Status dan Kecamatan di
Kabupaten Kepulauan Meranti Tahun 2020**
*Number of Market by Status and Subdistrict in Kepulauan
Meranti Regency, 2020*

Kecamatan Subdistrict	Pasar Kabupaten Regency's Market	Pasar Kecamatan Subdistrict's Market	Pasar Desa/Kelurahan Villages Market
(1)	(2)	(3)	(4)
Tebing Tinggi Barat	-	-	-
Tebing Tinggi	1	-	-
Tebing Tinggi Timur	-	-	1
Rangsang	1	-	1
Rangsang Pesisir	-	-	-
Rangsang Barat	-	-	2
Merbau	-	-	1
Pulau Merbau	-	-	1
Tasik Putri Puyu	-	-	1
Kepulauan Meranti	2	-	7

Sumber/Source: Dinas Perdagangan, Perindustrian, Koperasi, dan UKM Kabupaten Kepulauan Meranti/Trading Service, Industries, Cooperates, and UKM of Kepulauan Meranti Regency

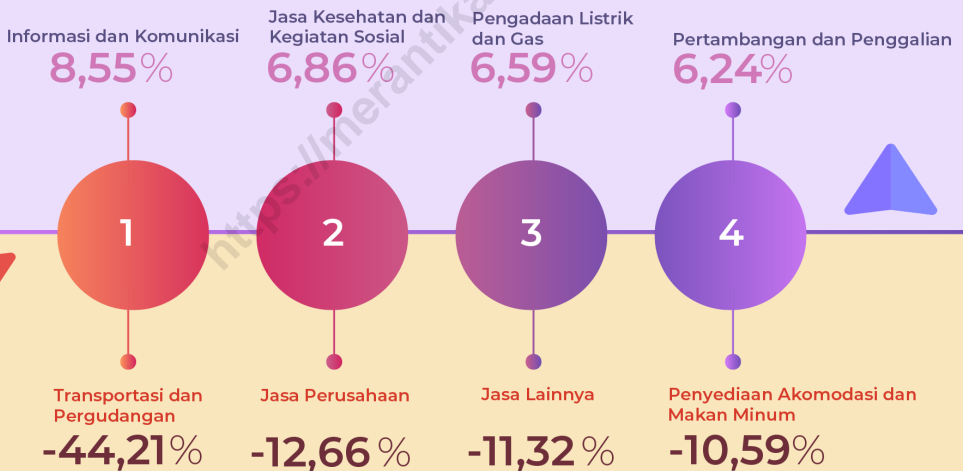
Tabel
Table 11.2**Jumlah Usaha Perdagangan Menurut Kecamatan di
Kabupaten Kepulauan Meranti Tahun 2020**
**Number of Trading Business by Subdistrict in Kepulauan
Meranti Regency, 2020**

Kecamatan Subdistrict	Swalayan/Toserba Supermarket
(1)	(2)
Tebing Tinggi Barat	-
Tebing Tinggi	21
Tebing Tinggi Timur	-
Rangsang	1
Rangsang Pesisir	-
Rangsang Barat	-
Merbau	3
Pulau Merbau	-
Tasik Putri Puyu	-
Kepulauan Meranti	25

Sumber/Source: Dinas Perdagangan, Perindustrian, Koperasi, dan UKM Kabupaten Kepulauan Meranti/Trading Service, Industries, Cooperates, and UKM of Kepulauan Meranti Regency

Laju Pertumbuhan PDRB Menurut Lapangan Usaha Kabupaten Kepulauan Meranti **Terbesar** berdasarkan sektor

The Highest Growth Rate of GRDP by Sector
in Kepulauan Meranti Regency
2020**



Laju Pertumbuhan PDRB Menurut Lapangan Usaha Kabupaten Kepulauan Meranti **Terkecil** berdasarkan Sektor

The Lowest Growth Rate of GRDP by Sector
in Kepulauan Meranti Regency
2020**

PENJELASAN TEKNIS

1. Produk Domestik Bruto pada tingkat nasional serta Produk Domestik Regional Bruto (PDRB) pada tingkat regional (provinsi) menggambarkan kemampuan suatu wilayah untuk menciptakan nilai tambah pada suatu waktu tertentu. Untuk menyusun PDB maupun PDRB digunakan 2 pendekatan, yaitu lapangan usaha dan pengeluaran. Keduanya menyajikan komposisi data nilai tambah dirinci menurut sumber kegiatan ekonomi (lapangan usaha) dan menurut komponen penggunaannya. PDB maupun PDRB dari sisi lapangan usaha merupakan penjumlahan seluruh komponen nilai tambah bruto yang mampu diciptakan oleh sektor-sektor ekonomi atas berbagai aktivitas produksinya. Sedangkan dari sisi pengeluaran menjelaskan tentang penggunaan dari nilai tambah tersebut
2. PDB menurut lapangan usaha mengalami perubahan klasifikasi dari 9 lapangan usaha menjadi 17 lapangan usaha. PDB menurut lapangan usaha dirinci menurut total nilai tambah dari seluruh sektor ekonomi yang mencakup lapangan usaha Pertanian, Kehutanan, dan Perikanan; Pertambangan dan Penggalian; Industri Pengolahan; Pengadaan Listrik dan Gas; Pengadaan Air,

TECHNICAL NOTES

1. *The basic measure of the value added arising from economic activity is known as Gross Domestic Product at the national level and Gross Regional Domestic Product (GRDP) at the regional level (provinces/regencies/municipalities). To compile these statistics, two approaches have been used, i.e. "production approach" and "expenditure approach". The first approach is to measure value added produced by various kinds of economic activities, while the second approach is to measure final uses of the country's output. In other words, GDP/GRDP is the sum of total value added produced by all economic industries (activities) and the way of using it.*
2. *GDP by industry classification changes from 9 sectors to 17 industries. GDP by industry is classified by types of economic activities such as Agriculture, Forestry and Fishing; Mining and Quarrying; Manufacturing; Electricity and Gas; Water supply, Sewerage, Waste Management and Remediation Activities; Construction; Wholesale and Retail Trade; Repair of Motor Vehicles*

Pengelolaan Sampah, Limbah dan Daur Ulang; Konstruksi; Perdagangan Besar dan Eceran, Reparasi Mobil dan Sepeda Motor; Transportasi dan Pergudangan; Penyediaan Akomodasi dan Makan Minum; Informasi dan Komunikasi; Jasa Keuangan dan Asuransi; Real Estat; Jasa Perusahaan; Administrasi Pemerintahan, Pertahanan dan Jaminan Sosial Wajib; Jasa Pendidikan; Jasa Kesehatan dan Kegiatan Sosial; dan Jasa lainnya.

and Motorcycles; Transportation and Storage; Accommodation and Food Service Activities; Information and Communication; Financial and Insurance Activities; Real Estate Activities; Business Activities; Public Administration; Defence and Compulsory Social Security; Education; Human Health and Social Work Activities; and Other Services Activities.

<https://merantikab.bps.go.id>

ULASAN

Berdasarkan hasil perhitungan PDRB tahun 2020, angka PDRB atas dasar harga berlaku di Kabupaten Kepulauan Meranti mencapai 18,06 triliun rupiah dengan kontribusi dari kategori A (Pertanian, Kehutanan dan Perikanan) sebagai penyumbang terbesar.

Sedangkan untuk PDRB Kabupaten Kepulauan Meranti tahun 2020 atas dasar harga konstan sebesar 12,68 triliun rupiah.

DESCRIPTION

Based on the 2020 GDP calculation results, the GDP based on current prices in the Kepulauan Meranti Regency reached 18.06 trillion rupiahs with contributions from category A (Agriculture, Forestry and Fisheries) as the largest contributors.

Whereas, GDP of Kepulauan Meranti Regency in 2020 based on constant price is 12.68 trillion rupiah.

<https://merantikab.bps.go.id>

12.1 PDRB LAPANGAN USAHA GRDP BY INDUSTRY

Tabel 12.1.1 **Produk Domestik Regional Bruto Atas Dasar Harga Berlaku Menurut Lapangan Usaha (miliar rupiah) Kabupaten Kepulauan Meranti, 2016–2020**
Table 12.1.1 **Gross Regional Domestic Product at Current Market Prices by Industry (billion rupiahs) of Kepulauan Meranti Regency, 2016–2020**

Lapangan Usaha/Industry	2016	2017	2018	2019 *	2020**
(1)	(2)	(3)	(4)	(5)	(6)
A Pertanian, Kehutanan, dan Perikanan/ <i>Agriculture, Forestry, and Fishing</i>	5 835,99	6 182,93	6 365,45	6 561,90	7 191,11
B Pertambangan dan Penggalian/ <i>Mining and Quarrying</i>	3 162,47	3 035,96	3 920,19	3 407,93	2 499,74
C Industri Pengolahan/ <i>Manufacturing</i>	3 881,13	4 149,10	4 289,97	4 531,01	4 738,17
D Pengadaan Listrik dan Gas/ <i>Electricity and Gas</i>	6,44	7,19	7,59	8,30	9,00
E Pengadaan Air; Pengelolaan Sampah, Limbah, dan Daur Ulang/ <i>Water Supply; Sewerage, Waste Management, and Remediation Activities</i>	0,66	0,69	0,70	0,74	0,77
F Konstruksi/ <i>Construction</i>	711,26	767,14	847,93	946,99	919,33
G Perdagangan Besar dan Eceran; Reparasi Mobil dan Sepeda Motor/ <i>Wholesale and Retail Trade; Repair of Motor Vehicles and Motorcycles</i>	1 438,76	1 528,70	1 631,71	1 775,75	1 717,66
H Transportasi dan Pergudangan/ <i>Transportation and Storage</i>	367,66	386,9 0	404,11	428,10	246,38
I Penyediaan Akomodasi dan Makan Minum/ <i>Accommodation and Food Service Activities</i>	46,95	49,11	52,19	55,87	50,15
J Informasi dan Komunikasi/ <i>Information and Communication</i>	84,60	90,19	95,73	104,76	113,61

Lanjutan Tabel/*Continued Table* 12.1.1

Lapangan Usaha/ <i>Industry</i>		2016	2017	2018	2019 *	2020**
(1)	(2)	(3)	(4)	(5)	(6)	
K	Jasa Keuangan dan Asuransi/ <i>Financial and Insurance Activities</i>	48,24	50,15	52.80	54.01	55,19
L	Real Estat/ <i>Real Estate Activities</i>	68,27	72,46	75.52	80.93	82,88
M,N	Jasa Perusahaan/ <i>Business Activities</i>	0,51	0,54	0.57	0.61	0,55
O	Administrasi Pemerintahan, Pertahanan, dan Jaminan Sosial Wajib/ <i>Public Administration and Defence; Compulsory Social Security</i>	299,41	307,97	316.59	327.13	333,66
P	Jasa Pendidikan/ <i>Education</i>	36,12	37,79	39.91	42.44	44,10
Q	Jasa Kesehatan dan Kegiatan Sosial/ <i>Human Health and Social Work Activities</i>	11,13	11,57	12.10	13.03	14,15
R,S,T,U	Jasa Lainnya/ <i>Other Services Activities</i>	44,52	47,51	50.57	55.05	49,74
Produk Domestik Bruto/ Gross Domestic Product		16 044,10	16 725,88	18 163.64	18 394.55	18 066,19

Catatan/*Note*: * Angka Sementara/*Preliminary Figures*

** Angka Sangat Sementara/*Very Preliminary Figures*

Sumber/*Source*: BPS Kabupaten Kepulauan Meranti/*BPS-Statistics of Kepulauan Meranti Regency*

Tabel
Table 12.1.2

Produk Domestik Regional Bruto Atas Dasar Harga Konstan 2010 Kabupaten Kepulauan Meranti Menurut Lapangan Usaha (miliar rupiah), 2016–2020
Gross Regional Domestic Product at 2010 Constant Market Prices of Kepulauan Meranti Regency by Industry (billion rupiahs), 2016–2020

	Lapangan Usaha/Industry	2016	2017	2018	2019*	2020**
	(1)	(2)	(3)	(4)	(5)	(6)
A	Pertanian, Kehutanan, dan Perikanan/ <i>Agriculture, Forestry, and Fishing</i>	4 360,28	4 549,03	4 696,43	4 827,66	5 011,72
B	Pertambangan dan Penggalian/ <i>Mining and Quarrying</i>	1 616,38	1 540,82	1 614,55	1 517,83	1 612,50
C	Industri Pengolahan/ <i>Manufacturing</i>	3 343,70	3 514,55	3 653,19	3 808,39	3 823,78
D	Pengadaan Listrik dan Gas/ <i>Electricity and Gas</i>	4,28	4,41	4,55	4,73	5,04
E	Pengadaan Air; Pengelolaan Sampah, Limbah, dan Daur Ulang/ <i>Water Supply; Sewerage, Waste Management, and Remediation Activities</i>	0,60	0,61	0,61	0,64	0,67
F	Konstruksi/ <i>Construction</i>	448,80	474,66	507,52	558,22	539,89
G	Perdagangan Besar dan Eceran; Reparasi Mobil dan Sepeda Motor/ <i>Wholesale and Retail Trade; Repair of Motor Vehicles and Motorcycles</i>	902,27	947,55	1 007,77	1 064,82	979,43
H	Transportasi dan Pergudangan/ <i>Transportation and Storage</i>	272,47	281,60	289,45	299,83	167,29
I	Penyediaan Akomodasi dan Makan Minum/ <i>Accommodation and Food Service Activities</i>	25,07	26,14	27,51	29,14	26,05
J	Informasi dan Komunikasi/ <i>Information and Communication</i>	74,09	77,10	81,37	86,73	94,15

Lanjutan Tabel/Continued Table 12.1.2

	Lapangan Usaha/Industry	2016	2017	2018	2019*	2020 **
	(1)	(2)	(3)	(4)	(5)	(6)
K	Jasa Keuangan dan Asuransi/ <i>Financial and Insurance Activities</i>	33,83	35,03	36,13	36,47	37,16
L	Real Estat/ <i>Real Estate Activities</i>	51,78	53,27	54,98	57,38	58,45
M,N	Jasa Perusahaan/ <i>Business Activities</i>	0,39	0,40	0,42	0,43	0,38
O	Administrasi Pemerintahan, Pertahanan, dan Jaminan Sosial Wajib/ <i>Public Administration and Defence; Compulsory Social Security</i>	254,26	256,12	261,03	264,53	258,20
P	Jasa Pendidikan/ <i>Education</i>	22,68	23,48	24,19	25,08	25,51
Q	Jasa Kesehatan dan Kegiatan Sosial/ <i>Human Health and Social Work Activities</i>	7,62	7,85	8,03	8,38	8,96
R,S,T,U	Jasa Lainnya/ <i>Other Services Activities</i>	32,59	34,69	36,64	39,15	34,72
	Produk Domestik Bruto/ Gross Domestic Product	11 451,08	11 827,31	12 304,37	12 629,43	12 683,87

Catatan/Note: * Angka Sementara/*Preliminary Figures*

** Angka Sangat Sementara/*Very Preliminary Figures*

Sumber/Source: BPS Kabupaten Kepulauan Meranti/*BPS-Statistics of Kepulauan Meranti Regency*

Tabel
Table 12.1.3

Distribusi Persentase Produk Domestik Regional Bruto Atas Dasar Harga Berlaku Menurut Lapangan Usaha Kabupaten Kepulauan Meranti, 2016–2020
Percentage Distribution of Gross Regional Domestic Product at Current Market Prices by Industry of Kepulauan Meranti Regency, 2016–2020

	Lapangan Usaha/Industry	2016	2017	2018	2019*	2020**
	(1)	(2)	(3)	(4)	(5)	(6)
A	Pertanian, Kehutanan, dan Perikanan/ <i>Agriculture, Forestry, and Fishing</i>	36,39	36,96	35,04	35,67	39,80
B	Pertambangan dan Penggalian/ <i>Mining and Quarrying</i>	19,71	18,15	21,58	18,53	13,84
C	Industri Pengolahan/ <i>Manufacturing</i>	24,18	24,82	23,62	24,63	26,23
D	Pengadaan Listrik dan Gas/ <i>Electricity and Gas</i>	0,04	0,04	0,04	0,05	0,05
E	Pengadaan Air; Pengelolaan Sampah, Limbah, dan Daur Ulang/ <i>Water Supply; Sewerage, Waste Management, and Remediation Activities</i>	0,00	0,00	0,00	0,00	0,00
F	Konstruksi/ <i>Construction</i>	4,43	4,59	4,67	5,15	5,09
G	Perdagangan Besar dan Eceran; Reparasi Mobil dan Sepeda Motor/ <i>Wholesale and Retail Trade; Repair of Motor Vehicles and Motorcycles</i>	8,97	9,14	8,98	9,65	9,51
H	Transportasi dan Pergudangan/ <i>Transportation and Storage</i>	2,30	2,32	2,22	2,33	1,36
I	Penyediaan Akomodasi dan Makan Minum/ <i>Accommodation and Food Service Activities</i>	0,29	0,29	0,29	0,30	0,28
J	Informasi dan Komunikasi/ <i>Information and Communication</i>	0,53	0,54	0,53	0,57	0,63
K	Jasa Keuangan dan Asuransi/ <i>Financial and Insurance Activities</i>	0,30	0,30	0,29	0,29	0,31

Lanjutan Tabel/Continued Table 12.1.3

Lapangan Usaha/Industry		2016	2017	2018	2019*	2020**
(1)		(2)	(3)	(4)	(5)	(6)
L	Real Estat/ <i>Real Estate Activities</i>	0,43	0,43	0,42	0,44	0,46
M,N	Jasa Perusahaan/ <i>Business Activities</i>	0,00	0,00	0,00	0,00	0,00
O	Administrasi Pemerintahan, Pertahanan, dan Jaminan Sosial Wajib/ <i>Public Administration and Defence; Compulsory Social Security</i>	1,87	1,84	1,74	1,78	1,85
P	Jasa Pendidikan/ <i>Education</i>	0,23	0,23	0,22	0,23	0,24
Q	Jasa Kesehatan dan Kegiatan Sosial/ <i>Human Health and Social Work Activities</i>	0,07	0,07	0,07	0,07	0,08
R,S,T,U	Jasa Lainnya/ <i>Other Services Activities</i>	0,28	0,28	0,28	0,30	0,28
Produk Domestik Bruto/ Gross Domestic Product		100,00	100,00	100,00	100,00	100,00

Catatan/Note: * Angka Sementara/*Preliminary Figures*

** Angka Sangat Sementara/*Very Preliminary Figures*

Sumber/Source: BPS Kabupaten Kepulauan Meranti/*BPS-Statistics of Kepulauan Meranti Regency*

Tabel
Table 12.1.4

Laju Pertumbuhan Produk Domestik Regional Bruto Atas Dasar Harga Konstan 2010 Menurut Lapangan Usaha (persen) Kabupaten Kepulauan Meranti, 2016–2020
Growth Rate of Gross Regional Domestic Product at 2010 Constant Market Prices by Industry (percent) of Kepulauan Meranti Regency, 2016–2020

Lapangan Usaha/Industry	2016	2017	2018	2019 *	2020 **
(1)	(2)	(3)	(4)	(5)	(6)
A Pertanian, Kehutanan, dan Perikanan/ <i>Agriculture, Forestry, and Fishing</i>	5,10	4,33	3,24	2,79	3,81
B Pertambangan dan Penggalian/ <i>Mining and Quarrying</i>	-4,50	-4,68	4,79	-5,99	6,24
C Industri Pengolahan/ <i>Manufacturing</i>	4,60	5,11	3,94	4,25	0,40
D Pengadaan Listrik dan Gas/ <i>Electricity and Gas</i>	22,38	3,04	3,19	3,94	6,59
E Pengadaan Air; Pengelolaan Sampah, Limbah, dan Daur Ulang/ <i>Water Supply; Sewerage, Waste Management, and Remediation Activities</i>	0,24	2,26	0,03	5,54	3,35
F Konstruksi/ <i>Construction</i>	4,97	5,76	6,92	9,99	-3,28
G Perdagangan Besar dan Eceran; Reparasi Mobil dan Sepeda Motor/ <i>Wholesale and Retail Trade; Repair of Motor Vehicles and Motorcycles</i>	4,08	5,02	6,36	5,66	-8,02
H Transportasi dan Pergudangan/ <i>Transportation and Storage</i>	2,18	3,35	2,79	3,58	-44,21
I Penyediaan Akomodasi dan Makan Minum/ <i>Accommodation and Food Service Activities</i>	4,57	4,27	5,24	5,94	-10,59
J Informasi dan Komunikasi/ <i>Information and Communication</i>	2,21	4,06	5,53	6,59	8,55

Lanjutan Tabel/Continued Table 12.1.4

	Lapangan Usaha/Industry	2016	2017	2018	2019 *	2020 **
	(1)	(2)	(3)	(4)	(5)	(6)
K	Jasa Keuangan dan Asuransi/ <i>Financial and Insurance Activities</i>	3,49	3,56	3,13	0,97	1,88
L	Real Estat/ <i>Real Estate Activities</i>	1,99	2,89	3,20	4,37	1,86
M,N	Jasa Perusahaan/ <i>Business Activities</i>	5,03	3,49	4,19	3,58	-12,66
O	Administrasi Pemerintahan, Pertahanan, dan Jaminan Sosial Wajib/ <i>Public Administration and Defence; Compulsory Social Security</i>	0,46	0,73	1,92	1,34	-2,40
P	Jasa Pendidikan/ <i>Education</i>	3,92	3,51	3,02	3,70	1,68
Q	Jasa Kesehatan dan Kegiatan Sosial/ <i>Human Health and Social Work Activities</i>	2,65	3,11	2,22	4,42	6,86
R,S,T,U	Jasa Lainnya/ <i>Other Services Activities</i>	6,53	6,45	5,61	6,86	-11,32
	Produk Domestik Bruto/ Gross Domestic Product	3,20	3,29	4,03	2,64	0,43

Catatan/Note: * Angka Sementara/Preliminary Figures

** Angka Sangat Sementara/Very Preliminary Figures

Sumber/Source: BPS Kabupaten Kepulauan Meranti/BPS-Statistics of Kepulauan Meranti Regency

12.2 PDRB PENGELUARAN GRDP OF EXPENDITURE

Tabel 12.2.1 Produk Domestik Regional Bruto Atas Dasar Harga Berlaku Menurut Pengeluaran (miliar rupiah) Kabupaten Kepulauan Meranti, 2015–2019
Gross Regional Domestic Product at Current Market Prices by Expenditure (billion rupiahs) of Kepulauan Meranti Regency, 2015–2019

Jenis Pengeluaran Type of Expenditure	2015	2016	2017	2018*	2019**
(1)	(2)	(3)	(4)	(5)	(6)
1. Pengeluaran Konsumsi Rumah Tangga/ <i>Household Consumption Expenditure</i>	5 306,31	5 823,18	6 332,78	6 739,25	7 257,95
2. Pengeluaran Konsumsi LNPRT/NPISHs/ <i>Consumption Expenditure</i>	113,06	120,14	126,32	136,50	153,34
3. Pengeluaran Konsumsi Pemerintah/ <i>Government Consumption Expenditure</i>	466,58	493,55	524,94	568,80	644,13
4. Pembentukan Modal Tetap Bruto/ <i>Gross Fixed Capital Formation</i>	3 239,18	3 561,67	3 878,15	4 242,17	4 694,78
5. Perubahan Inventori/ <i>Changes in Inventories</i>	48,00	73,19	40,83	46,62	43,31
6. Net Ekspor Barang dan Jasa/ <i>Net Export of Goods and Services</i>	5 978,50	5 972,36	5 822,86	6 451,34	5 663,86
7. PRODUK DOMESTIK REGIONAL BRUTO/GROSS REGIONAL DOMESTIC PRODUCT	15 151,64	16 044,10	16 725,88	18 184,68	18 457,37

Catatan/Note: * Angka Sementara/*Preliminary Figures*

** Angka Sangat Sementara/*Very Preliminary Figures*

Sumber/Source: BPS Kabupaten Kepulauan Meranti/*BPS-Statistics of Kepulauan Meranti Regency*

Tabel 12.2.2 **Produk Domestik Regional Bruto Atas Dasar Harga Konstan 2010 Menurut Pengeluaran (miliar rupiah) Kabupaten Kepulauan Meranti, 2015–2019**
Gross Regional Domestic Product at Constant Prices by Expenditure (billion rupiahs) of Kepulauan Meranti Regency, 2015–2019

Jenis Pengeluaran <i>Type of Expenditure</i>	2015	2016	2017	2018*	2019**
(1)	(2)	(3)	(4)	(5)	(6)
1. Pengeluaran Konsumsi Rumah Tangga/ <i>Household Consumption Expenditure</i>	3 820,91	4 032,74	4 192,83	4 338,11	4 517,21
2. Pengeluaran Konsumsi LNPRT/ <i>NPISHs Consumption Expenditure</i>	72,43	74,08	75,88	80,83	88,97
3. Pengeluaran Konsumsi Pemerintah/ <i>Government Consumption Expenditure</i>	372,43	375,45	384,55	400,40	413,81
4. Pembentukan Modal Tetap Bruto/ <i>Gross Fixed Capital Formation</i>	2 277,06	2 344,08	2 426,25	2 567,77	2 714,12
5. Perubahan Inventori/ <i>Changes in Inventories</i>	22,20	24,97	20,46	16,52	19,14
6. Net Ekspor Barang dan Jasa/ <i>Net Export of Goods and Services</i>	4 531,24	4 599,76	4 727,33	4 901,17	4 878,30
7. PRODUK DOMESTIK REGIONAL BRUTO/GROSS REGIONAL DOMESTIC PRODUCT	11 096,27	11 451,08	11 827,31	12 304,79	12 631,55

Catatan/Note: * Angka Sementara/*Preliminary Figures*

** Angka Sangat Sementara/*Very Preliminary Figures*

Sumber/Source: BPS Kabupaten Kepulauan Meranti/*BPS-Statistics of Kepulauan Meranti Regency*

Tabel
Table 12.2.3

**Distribusi Persentase Produk Domestik Regional
Bruto Atas Dasar Harga Berlaku Menurut Pengeluaran
Kabupaten Kepulauan Meranti, 2015–2019**
*Percentage Distribution of Gross Regional Domestic Product
at Current Market Prices by Expenditure of Kepulauan
Meranti Regency, 2015–2019*

Jenis Pengeluaran <i>Type of Expenditure</i>	2015	2016	2017	2018*	2019**
(1)	(2)	(3)	(4)	(5)	(6)
1. Pengeluaran Konsumsi Rumah Tangga/ <i>Household Consumption Expenditure</i>	35,02	36,29	37,86	37,06	39,32
2. Pengeluaran Konsumsi LNPRT/NPISHs/ <i>Consumption Expenditure</i>	0,75	0,75	0,76	0,75	0,83
3. Pengeluaran Konsumsi Pemerintah/ <i>Government Consumption Expenditure</i>	3,08	3,08	3,14	3,13	3,49
4. Pembentukan Modal Tetap Bruto/ <i>Gross Fixed Capital Formation</i>	21,38	22,2	23,19	23,33	25,44
5. Perubahan Inventori/ <i>Changes in Inventories</i>	0,32	0,46	0,24	0,26	0,23
6. Net Ekspor Barang dan Jasa/ <i>Net Export of Goods and Services</i>	39,46	37,22	34,81	35,48	30,69
7. PRODUK DOMESTIK REGIONAL BRUTO/GROSS REGIONAL DOMESTIC PRODUCT	100	100	100	100	100

Catatan/Note: * Angka Sementara/*Preliminary Figures*

** Angka Sangat Sementara/*Very Preliminary Figures*

Sumber/Source: BPS Kabupaten Kepulauan Meranti/*BPS-Statistics of Kepulauan Meranti Regency*

Tabel
Table 12.2.4

Laju Pertumbuhan Produk Domestik Regional Bruto Atas Dasar Harga Konstan 2010 Menurut Pengeluaran (persen) Kabupaten Kepulauan Meranti, 2015–2019
Growth Rate of Gross Regional Domestic Product at 2010 Constant Market Prices by Expenditure (percent) of Kepulauan Meranti Regency, 2015–2019

Jenis Pengeluaran <i>Type of Expenditure</i>	2015	2016	2017	2018*	2019**
(1)	(2)	(3)	(4)	(5)	(6)
1. Pengeluaran Konsumsi Rumah Tangga/ <i>Household Consumption Expenditure</i>	5,04	5,54	3,97	3,46	4,13
2. Pengeluaran Konsumsi LNPR/NTPIHs/ <i>Consumption Expenditure</i>	0,56	2,27	2,44	6,52	10,06
3. Pengeluaran Konsumsi Pemerintah/ <i>Government Consumption Expenditure</i>	2,06	0,81	2,42	4,12	3,35
4. Pembentukan Modal Tetap Bruto/ <i>Gross Fixed Capital Formation</i>	3,27	2,94	3,51	5,83	5,7
5. Perubahan Inventori/ <i>Changes in Inventories</i>
6. Net Ekspor Barang dan Jasa/ <i>Net Export of Goods and Services</i>
7. PRODUK DOMESTIK REGIONAL BRUTO/GROSS REGIONAL DOMESTIC PRODUCT	2,85	3,2	3,29	4,04	2,66

Catatan/Note: * Angka Sementara/*Preliminary Figures*

** Angka Sangat Sementara/*Very Preliminary Figures*

Sumber/Source: BPS Kabupaten Kepulauan Meranti/*BPS-Statistics of Kepulauan Meranti Regency*

Tahun 2020, Kabupaten/Kota di Provinsi Riau dengan penduduk terbanyak adalah **Kota Pekanbaru**, sedangkan penduduk paling sedikit adalah **Kabupaten Kepulauan Meranti**

Regency/Municipality in Riau Province with the most population is Pekanbaru Municipality, while the smallest population is Kepulauan Meranti Regency



983 356
Jiwa/ People

206 116
Jiwa/ People



PENJELASAN TEKNIS**TECHNICAL NOTES**

1. Provinsi Riau memiliki 12 Kabupaten/Kota yang terdiri dari 10 Kabupaten dan 2 Kota. Kota Pekanbaru merupakan ibukota Provinsi Riau

1. *Riau Province has 12 Regency/ Municipality consists of 10 regency and 2 municipality. Pekanbaru is the capital city of Riau Province.*

<https://merantikab.bps.go.id>

ULASAN

DESCRIPTION

Jumlah Penduduk

Population

Tahun 2020, Dari 12 kabupaten/kota di Provinsi Riau, jumlah penduduk terbesar dimiliki oleh Kotamadya Pekanbaru, yaitu sebesar 983.356 jiwa atau sebesar 15,38 % dari penduduk di Provinsi Riau. Sementara itu Kabupaten Kepulauan Meranti memiliki jumlah penduduk sebesar 206.116 jiwa atau 3,22 % dari keseluruhan penduduk di Provinsi Riau.

On 2020, from 12 regencies / cities in Riau Province, the largest population is owned by the Municipality of Pekanbaru, which amounted to 983.356 people or by 15,38 % of the total population in Province of Riau. Meanwhile Kepulauan Meranti Regency has a population of 206.116 inhabitants or 3,22% of the total population in the province of Riau.

Indeks Pembangunan Manusia

Human Development Index

Tahun 2020, Nilai IPM Kabupaten Kepulauan Meranti sebesar 65,50. Sedangkan IPM tertinggi ada di Kota Pekanbaru sebesar 81,32.

On 2020, HDI value of Kepulauan Meranti Regency is 65,50. While the highest HDI is the city of Pekanbaru at 81,32.

Tabel
Table 13.1**Jumlah Penduduk Menurut Kabupaten/Kota di Provinsi
Riau (ribu), 2016–2020**
**Population by Regency/Municipality in Riau Province
(thousand), 2016–2020**

Kabupaten/Kota Regency/Municipality	2016	2017	2018	2019	2020
(1)	(2)	(3)	(4)	(5)	(6)
1. Kuantan Singingi	317,93	321,21	324,41	327,31	334,943
2. Indragiri Hulu	417,73	425,89	433,93	441,78	444,548
3. Indragiri Hilir	713,03	722,23	731,39	740,59	654,909
4. Pelalawan	417,49	438,78	460,78	483,62	390,046
5. Siak	453,05	465,41	477,67	489,99	457,940
6. Kampar	812,70	832,38	851,83	871,11	841,332
7. Rokan Huu	616,46	641,20	666,41	692,12	561,385
8. Bengkalis	551,68	559,08	566,22	573,00	565,569
9. Rokan Hilir	662,24	679,66	697,21	714,49	637,161
10. Kepulauan Meranti	182,15	183,29	184,37	185,51	206,116
71. Pekanbaru	1 064,56	1 091,08	1 117,35	1 143,35	983,356
73. Dumai	291,90	297,63	303,29	308,81	316,782
Riau	6 500,97	6 657,91	6 814,90	6 971,74	6,394,087

Sumber/Source: Badan Pusat Statistik, Sensus Penduduk (SP) 2020 dan Proyeksi Penduduk Indonesia 2010-2020/BPS-Statistics Indonesia, 2010 Population Census and Indonesia Population Projection 2010-2020

Tabel
Table 13.2

Laju Pertumbuhan Produk Domestik Regional Bruto Atas Dasar Harga Konstan 2010 Menurut Kabupaten/Kota di Provinsi Riau (persen), 2016–2020
Rate of Growth of Gross Regional Domestic Products at Constant 2010 Prices by Regency/Municipality in Riau Province (percent), 2016–2020

Kabupaten/Kota Regency/Municipality	2016	2017	2018	2019*	2020**
(1)	(2)	(3)	(4)	(5)	(6)
1. Kuantan Singingi	3,89	4,43	4.66	4.58	0.98
2. Indragiri Hulu	3,69	4,02	3.49	3.78	-0.12
3. Indragiri Hilir	4,68	4,56	3.61	4.16	0.34
4. Pelalawan	2,96	4,10	3.63	3.87	2.24
5. Siak	0,35	0,95	1.09	1.47	-0.10
6. Kampar	2,80	3,00	1.91	3.86	-0.90
7. Rokan Huu	4,77	5,43	4.18	4.92	1.51
8. Bengkalis	-2,54	-1,71	-1.69	-1.89	-3.30
9. Rokan Hilir	1,97	1,59	-0.28	0.65	-0.96
10. Kepulauan Meranti	3,20	3,32	4.03	2.64	0.43
71. Pekanbaru	5,68	6,12	5.39	5.99	-4.38
73. Dumai	4,14	4,47	5.34	5.60	-1.05
Riau	2,18	2,68	2.35	2.81	-1.12

Catatan/Note: * Angka Sementara/ Preliminary Figures, ** Angka sangat Sementara/Very Preliminary Figures

Sumber/Source: BPS, berbagai sensus, survei dan sumber lain/BPS-Statistics Indonesia, various census, survey, and other sources

Tabel
Table 13.3**Jumlah Penduduk Miskin Menurut Kabupaten/Kota di
Provinsi Riau (ribu), 2016–2020**
**Number of Poor Population by Regency/Municipality in Riau
Province (thousand), 2016–2020**

Kabupaten/Kota Regency/Municipality	2016	2017	2018	2019	2020
(1)	(2)	(3)	(4)	(5)	(6)
1. Kuantan Singingi	31,22	31,95	32,10	31,22	29,34
2. Indragiri Hulu	29,73	26,42	27,22	26,66	26,66
3. Indragiri Hilir	56,82	55,40	51,42	48,29	44,29
4. Pelalawan	45,35	44,40	44,29	45,98	45,88
5. Siak	24,86	26,83	25,81	24,49	25,38
6. Kampar	67,68	66,33	69,32	66,81	65,30
7. Rokan Hulu	67,42	69,24	72,28	72,21	73,35
8. Bengkalis	37,49	38,19	35,11	35,83	36,96
9. Rokan Hilir	52,40	53,19	48,92	49,80	48,85
10. Kepulauan Meranti	56,18	53,05	51,17	49,89	47,10
71. Pekanbaru	32,49	33,09	31,62	28,60	30,40
73. Dumai	13,76	13,53	11,19	10,95	9,88
Riau	515,4	514,62	500,44	490,72	483,39

Catatan/Note: Referensi waktu adalah Maret/Time reference applied is March

Sumber/Source: Survei Sosial Ekonomi Nasional/National Socio Economic Survey

Tabel
Table 13.4

**Indeks Pembangunan Manusia Menurut Kabupaten/Kota
di Provinsi Riau, 2016–2020**
*Human Development Index by Regency/Municipality in Riau
Province, 2016–2020*

Kabupaten/Kota Regency/Municipality	2016	2017	2018	2019	2020
(1)	(2)	(3)	(4)	(5)	(6)
1. Kuantan Singingi	68,66	69,53	69,96	70,78	70,31
2. Indragiri Hulu	68,67	68,97	69,66	70,05	69,83
3. Indragiri Hilir	65,35	66,17	66,51	66,84	66,54
4. Pelalawan	70,21	70,59	71,44	71,85	71,56
5. Siak	72,70	73,18	73,73	74,07	73,68
6. Kampar	71,39	72,19	72,50	73,15	72,83
7. Rokan Hulu	67,86	68,67	69,36	69,93	69,38
8. Bengkalis	71,98	72,27	72,94	73,44	73,46
9. Rokan Hilir	67,52	67,84	68,73	69,40	68,93
10. Kepulauan Meranti	63,90	64,70	65,23	65,93	65,50
71. Pekanbaru	79,69	79,97	80,66	81,35	81,32
73. Dumai	72,96	73,46	74,06	74,64	74,40
Riau	71,20	71,79	72,44	73,00	72,71

Catatan/Note: Diolah dari Hasil Sensus, Survei, dan Berbagai Sumber Lainnya/*Based on Census, Surveys, and Other Sources*
Sumber/Source: BPS, berbagai sensus, survei dan sumber lain/*BPS-Statistics Indonesia, various census, survey, and other sources*

DATA

MENCERDASKAN BANGSA

— *Enlighten The Nation* —



*Badan Pusat Statistik
Kabupaten Kepulauan Meranti
BPS-Statistics of Kepulauan Meranti Regency*

Jl. Dorak, Selatpanjang, 28753
Telp. (0763) 33553, Faks (0763) 33553
Homepage : merantikab.bps.go.id, Email : bps1410@bps.go.id

