

Kabupaten ROKAN HULU DALAM ANGKA

Rokan Hulu Regency in Figures

2021



BADAN PUSAT STATISTIK KABUPATEN ROKAN HULU
Statistics of Rokan Hulu Regency

Kabupaten ROKAN HULU DALAM ANGKA

Rokan Hulu Regency in Figures

2021



KABUPATEN ROKAN HULU DALAM ANGKA
Rokan Hulu Regency in Figures
2021

ISSN: 2355-4525

No. Publikasi / Publication Number: 14070.2101

Katalog / Catalog: 1102001.1407

Ukuran Buku / Book Size: 14,8 cm x 21 cm

Jumlah Halaman / Number of Pages: xxxii + 260 halaman / pages

Naskah / Manuscript:

Badan Pusat Statistik Kabupaten Rokan Hulu

BPS-Statistics of Rokan Hulu Regency

Penyunting / Editor:

Badan Pusat Statistik Kabupaten Rokan Hulu

BPS-Statistics of Rokan Hulu Regency

Gambar Kulit / Cover Design:

Badan Pusat Statistik Kabupaten Rokan Hulu

BPS-Statistics of Rokan Hulu Regency

Ilustrasi Kover / Cover Illustration:

Masjid Agung Islamic Center Kabupaten Rokan Hulu

Islamic Center Mosque of Rokan Hulu Regency

Diterbitkan oleh / Published by:

© **BPS Kabupaten Rokan Hulu** / *BPS-Statistics of Rokan Hulu Regency*

Dicetak oleh / Printed by:

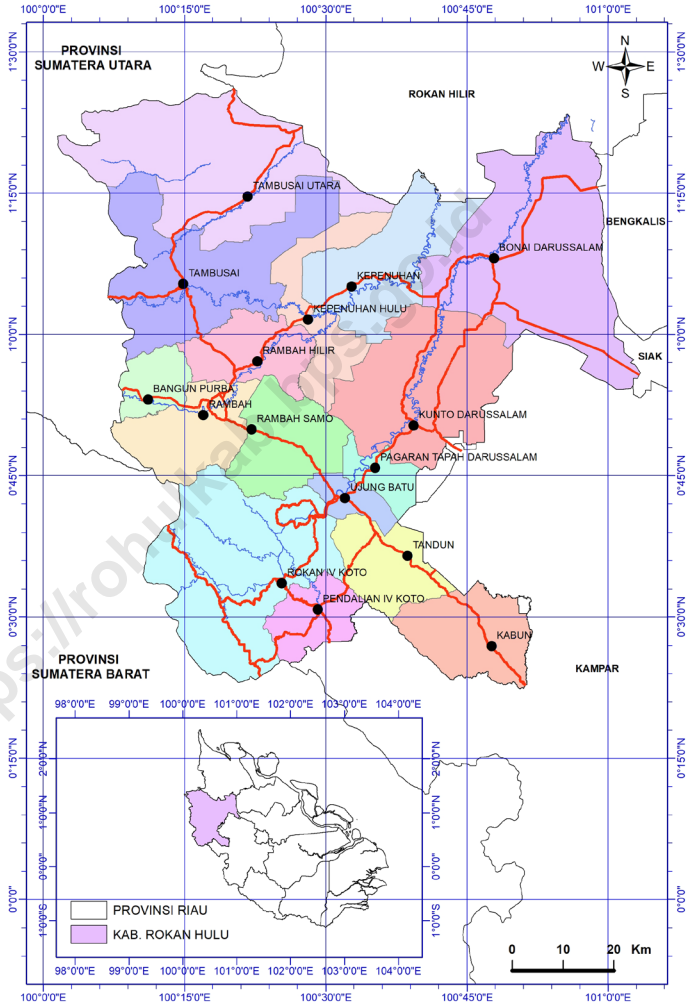
CV. MN GRAFIKA

Dilarang mengumumkan, mendistribusikan, mengomunikasikan, dan/atau menggandakan sebagian atau seluruh isi buku ini untuk tujuan komersial tanpa izin tertulis dari Badan Pusat Statistik.

Prohibited to announce, distribute, communicate, and/or copy part or all of this book for commercial purpose without permission from BPS-Statistics Indonesia.

PETA WILAYAH KABUPATEN ROKAN HULU

MAP OF ROKAN HULU REGENCY



KEPALA BPS KABUPATEN ROKAN HULU
CHIEF STATISTICIAN OF ROKAN HULU REGENCY



HARI PRASETYO, S.S.T., M.Si.



KATA PENGANTAR

Publikasi Kabupaten Rokan Hulu Dalam Angka 2021 merupakan seri publikasi tahunan BPS Kabupaten Rokan Hulu yang menyajikan beragam jenis data yang bersumber dari BPS dan institusi lain. Publikasi ini memuat gambaran umum tentang keadaan geografi dan iklim, pemerintahan, serta perkembangan kondisi sosial-ekonomi di Kabupaten Rokan Hulu.

Data yang disajikan dalam publikasi terdiri dari data sektoral yang bersumber dari berbagai instansi/dinas/lembaga pemerintah, dan data dasar hasil sensus/survei yang dilakukan BPS Kabupaten Rokan Hulu. Data-data tersebut dikelompokkan dalam 13 bab, dimana setiap babnya terdiri dari satu atau lebih subbab. Pada publikasi ini dilengkapi juga dengan infografis data unggulan sebagai pembatas bab. Untuk memudahkan pemahaman dan pemanfaatan data, disertakan juga penjelasan teknis dari setiap jenis statistik yang disajikan. Publikasi ini dapat dibaca dan diunduh dengan mudah di *website* (<https://rohulkab.bps.go.id>) tanpa berbayar.

Publikasi ini dapat terwujud berkat kerja sama dan partisipasi dari berbagai pihak. Kepada semua pihak yang telah memberikan kontribusi, disampaikan penghargaan dan terima kasih. Semoga publikasi yang disajikan bermanfaat bagi pengguna berbagai keperluan. Tanggapan dan saran diharapkan dari pengguna publikasi ini untuk perbaikan pada edisi yang akan datang.

Pasir Pengaraian, Februari 2021

Kepala BPS

Kabupaten Rokan Hulu

Hari Prasetyo, S.S.T., M.Si.



P R E F A C E

Rokan Hulu Regency in Figures 2021 is an annual publication presenting various data from BPS-Statistics of Rokan Hulu Regency and other agencies. The publication provides general pictures of geographic and climate conditions, government, and key socio-demographic and economic characteristics of Rokan Hulu Regency. The tables in the last chapter are presented at regency/municipality level to compare socio-economic condition inter-regions. Technical notes for each statistics are also featured in this publication to provide a better understanding in interpreting the data.

Data in this publication consists of sectoral data sourced from various government agencies/offices/institutions and basic data from the census/survey conducted by BPS-Statistics of Rokan Hulu Regency. The data is grouped into 13 chapters, where each chapter consists of one or more sections. In this edition, it also comes with infographics for some featured data on the chapter breaks. Finally, this publication and a series of the tables by subject can be read and downloaded on our website (<https://rohulkab.bps.go.id>) for free as our commitment to provide an immediate and easier access to the data.

The release of the publication has been made possible due to the assistance and contribution of various government institutions and private organizations. To all parties who have been involved in the completion of this publication, I would like to express my high appreciation and gratitude. Hopefully this publication will be a useful resource for any purposes. Feedback and suggestions to improve the publication are always welcome.

*Pasir Pengaraian, February 2021
Chief Statistician of
Rokan Hulu Regency*

Hari Prasetyo, S.S.T., M.Si.

DAFTAR ISI / CONTENTS

	Halaman Page
Kata Pengantar/ <i>Preface</i>	vii
Daftar Isi/ <i>Contents</i>	ix
Daftar Tabel/ <i>List of Tables</i>	xi
Daftar Gambar/ <i>List of Figures</i>	xxv
Penjelasan Umum/ <i>Explanatory Notes</i>	xxvii
Daftar Singkatan/ <i>List of Abbreviations</i>	xxix
Statistik Kunci/ <i>Key Statistics</i>	xxxii
1. Geografi dan Iklim/ <i>Geography and Climate</i>	1
2. Pemerintahan/ <i>Government</i>	13
3. Penduduk dan Ketenagakerjaan/ <i>Population and Employment</i>	33
4. Sosial dan Kesejahteraan Rakyat/ <i>Social and Welfare</i>	57
5. Pertanian, Kehutanan, Peternakan, dan Perikanan/ <i>Agriculture, Forestry, Livestock, and Fishery</i>	123
6. Industri, Pertambangan, dan Energi/ <i>Industry, Mining, and Energy</i>	173
7. Pariwisata/ <i>Tourism</i>	181
8. Transportasi dan Komunikasi/ <i>Transportation and Communication</i>	189
9. Perbankan, Koperasi, dan Harga-harga/ <i>Banking, Cooperative, dan Prices</i>	203
10. Pengeluaran Penduduk/ <i>Population Expenditure</i>	213
11. Perdagangan/ <i>Trade</i>	221
12. Sistem Neraca Regional/ <i>System of Regional Accounts</i>	227
13. Perbandingan Antar Kabupaten/Kota/ <i>Regency/Municipal Comparison</i>	247

DAFTAR TABEL/LIST OF TABLES

	Halaman Page
1 GEOGRAFI DAN IKLIM/ GEOGRAPHY AND CLIMATE	
1.1 KEADAAN GEOGRAFI/ GEOGRAPHY CONDITION	
1.1.1 Luas Daerah menurut Kecamatan di Kabupaten Rokan Hulu, 2020 <i>Total Area by Subdistrict in Rokan Hulu Regency, 2020</i>	7
1.1.2 Tinggi Wilayah dan Jarak ke Ibukota menurut Kecamatan di Kabupaten Rokan Hulu, 2020 <i>Altitude and Distance to the Capital by Subdistrict in Rokan Hulu Regency, 2020</i>	8
1.2 KEADAAN IKLIM/ CLIMATE CONDITION	
1.2.1 Pengamatan Unsur Iklim Menurut Bulan di Kabupaten Rokan Hulu, 2020 <i>Observation of Climate Elements By Months in Rokan Hulu Regency, 2020</i>	9
2 PEMERINTAHAN/ GOVERNMENT	
2.1 WILAYAH ADMINISTRATIF/ ADMINISTRATIVE AREA	
2.1.1 Jumlah Desa/ Kelurahan Menurut Kecamatan di Kabupaten Rokan Hulu, 2016–2020 <i>Number of Villages/ Kelurahan by Subdistrict in Rokan Hulu Regency, 2016–2020</i>	20
2.2 DEWAN PERWAKILAN RAKYAT DAERAH / THE REGIONAL HOUSE OF REPRESENTATIVE	
2.2.1 Jumlah Anggota Dewan Perwakilan Rakyat Daerah menurut Partai Politik dan Jenis Kelamin di Kabupaten Rokan Hulu, 2020 <i>Number of Members of The Regional House of Representatives by Political Parties and Sex in Rokan Hulu Regency, 2020</i>	21
2.2.2 Jumlah Anggota Dewan Perwakilan Rakyat Daerah menurut Fraksi dan Jenis Kelamin di Kabupaten Rokan Hulu, 2020 <i>Number of Members of The Regional House of Representatives by Fraction and Sex in Rokan Hulu Regency, 2020</i>	22
2.3 SUMBER DAYA MANUSIA/ HUMAN RESOURCES	
2.3.1 Jumlah Pegawai Negeri Sipil Menurut Jabatan dan Jenis Kelamin di Kabupaten Rokan Hulu, Desember 2019 dan Desember 2020 <i>Number of Civil Servants by Occupation and Sex in Rokan Hulu Regency, Desember 2019 dan Desember 2020</i>	23

2.3.2	Jumlah Pegawai Negeri Sipil menurut Tingkat Pendidikan dan Jenis Kelamin di Kabupaten Rokan Hulu, Desember 2019 dan Desember 2020 <i>Number of Civil Servants by Educational Level and Sex in Rokan Hulu Regency, December 2019 and December 2020</i>	25
2.3.3	Jumlah Pegawai Negeri Sipil menurut Tingkat Kepangkatan dan Jenis Kelamin di Kabupaten Rokan Hulu, Desember 2019 dan Desember 2020 <i>Number of Civil Servants by Hierarchy and Sex in Rokan Hulu Regency, December 2019 and December 2020</i>	27
2.4	KEUANGAN PEMERINTAH/ GOVERNMENT FINANCE	
2.4.1	Realisasi Pendapatan Pemerintah Kabupaten Rokan Hulu Menurut Jenis Pendapatan (ribu rupiah), 2017–2020 <i>Actual Rokan Hulu Regency Government Revenues by Kind of Revenues (thousand rupiahs), 2017–2020</i>	29
2.4.2	Realisasi Belanja Pemerintah Kabupaten Rokan Hulu Menurut Jenis Belanja (ribu rupiah), 2017–2020 <i>Actual Rokan Hulu Regency Government Expenditures by Kind of Expenditures (thousand rupiahs), 2017–2020</i>	31
3	PENDUDUK DAN KETENAGAKERJAAN/ POPULATION AND EMPLOYMENT	
3.1	PENDUDUK/POPULATION	
3.1.1	Penduduk, Laju Pertumbuhan Penduduk, Distribusi Persentase Penduduk, Kepadatan Penduduk, Rasio Jenis Kelamin Penduduk Menurut Kecamatan di Kabupaten Rokan Hulu, 2020 <i>Population, Annual Population Growth Rate, Percentage Distribution of Population, Population Density, and Population Sex Ratio by Subdistrict in Rokan Hulu Regency, 2020</i>	43
3.1.2	Jumlah Penduduk menurut Kelompok Umur dan Jenis Kelamin di Kabupaten Rokan Hulu, 2020 <i>Population by Age Groups and Gender in Rokan Hulu Regency, 2020</i>	46
3.2	KETENAGAKERJAAN/EMPLOYMENT	
3.2.1	Jumlah Penduduk Berumur 15 Tahun Keatas Menurut Jenis Kegiatan Selama Seminggu yang Lalu dan Jenis Kelamin di Kabupaten Rokan Hulu, 2020 <i>Population Aged 15 Years and Over by Type of Activity During The Previous Week and Sex in Rokan Hulu Regency, 2020</i>	47

3.2.2	Penduduk Berumur 15 Tahun ke Atas Menurut Pendidikan Tertinggi yang Ditamatkan dan Jenis Kegiatan Selama Seminggu yang Lalu di Kabupaten Rokan Hulu, 2020 <i>Population 15 Years of Age and Over by Educational Attainment and Type of Activity During the Previous Week in Rokan Hulu Regency, 2020.....</i>	48
3.2.3	Penduduk Berumur 15 Tahun Ke Atas yang Bekerja Selama Seminggu yang Lalu Menurut Status Pekerjaan Utama dan Jenis Kelamin di Kabupaten Rokan Hulu, 2020 <i>Population 15 Years of Age and Over who Worked During The Previous Week by Main Employment Status and Sex in Rokan Hulu Regency, 2020.....</i>	50
3.2.4	Jumlah Penduduk Berumur 15 Tahun Ke Atas yang Bekerja Selama Seminggu yang Lalu Menurut Kelompok Umur dan Jenis Kelamin di Kabupaten Rokan Hulu, 2020 <i>Population Aged 15 Years and Over Who Worked During the Previous Week by Age Group and Sex in Rokan Hulu Regency, 2020.....</i>	51
3.2.5	Jumlah Penduduk Berumur 15 Tahun Ke Atas yang Bekerja Selama Seminggu yang Lalu Menurut Lapangan Pekerjaan Utama dan Jenis Kelamin di Kabupaten Rokan Hulu, 2020 <i>Population Aged 15 Years and Over Who Worked During the Previous Week by Main Industry and Sex in Rokan Hulu Regency, 2020.....</i>	52
3.2.6	Jumlah Penduduk Berumur 15 Tahun Ke Atas yang Bekerja Selama Seminggu yang Lalu Menurut Jumlah Jam Kerja Seluruhnya dan Jenis Kelamin di Kabupaten Rokan Hulu, 2020 <i>Population Aged 15 Years and Over Who Worked During the Previous Week by Total Working Hours and Sex in Rokan Hulu Regency, 2020.....</i>	53
3.2.7	Jumlah Penduduk Berumur 15 Tahun Ke Atas yang Bekerja Selama Seminggu yang Lalu Menurut Jumlah Jam Kerja Pada Pekerjaan Utama dan Jenis Kelamin di Kabupaten Rokan Hulu, 2020 <i>Population Aged 15 Years and Over Who Worked During the Previous Week by Number of Working Hours on Main Industry and Sex in Rokan Hulu Regency, 2020.....</i>	54
3.2.8	Jumlah Pencari Kerja Terdaftar Menurut Tingkat Pendidikan Tertinggi yang Ditamatkan dan Jenis Kelamin di Kabupaten Rokan Hulu, 2019 <i>Number of Registered Job Applicants by Educational Attainment and Sex in Rokan Hulu Regency, 2019.....</i>	55

4	SOSIAL DAN KESEJAHTERAAN RAKYAT / SOCIAL AND WELFARE	
4.1	PENDIDIKAN / EDUCATION	
4.1.1	Jumlah Sekolah, Guru, dan Murid Taman Kanak-Kanak (TK) di Bawah Kementerian Pendidikan dan Kebudayaan Menurut Kecamatan di Kabupaten Rokan Hulu, 2019/2020 dan 2020/2021 <i>Number of Schools, Teachers, and Pupils in Kindergarten Under The Ministry of Education and Culture by Subdistrict in Rokan Hulu Regency, 2019/2020 and 2020/2021</i>	68
4.1.2	Jumlah Sekolah, Guru, dan Murid Raudatul Athfal (RA) di Bawah Kementerian Agama Menurut Kecamatan di Kabupaten Rokan Hulu, 2018/2019 dan 2019/2020 <i>Number of Schools, Teachers, and Pupils in Raudatul Athfal (RA) Under The Ministry of Religious Affairs by Subdistrict in Rokan Hulu Regency, 2018/2019 and 2019/2020</i>	71
4.1.3	Jumlah Sekolah, Guru, dan Murid Sekolah Dasar (SD) di Bawah Kementerian Pendidikan dan Kebudayaan Menurut Kecamatan di Kabupaten Rokan Hulu, 2019/2020 dan 2020/2021 <i>Number of Schools, Teachers, and Pupils in Primary Schools Under The Ministry of Education and Culture by Subdistrict in Rokan Hulu Regency, 2019/2020 and 2020/2021</i>	72
4.1.4	Jumlah Sekolah, Guru, dan Murid Madrasah Ibtidaiyah (MI) di Bawah Kementerian Agama Menurut Kecamatan Menurut Kecamatan di Kabupaten Rokan Hulu, 2018/2019 dan 2019/2020 <i>Number of Schools, Teachers, and Pupils in Madrasah Ibtidaiyah (MI) Under The Ministry of Religious Affairs by Subdistrict in Rokan Hulu Regency, 2018/2019 and 2019/2020</i>	75
4.1.5	Jumlah Sekolah, Guru, dan Murid Sekolah Menengah Pertama (SMP) di Bawah Kementerian Pendidikan dan Kebudayaan Menurut Kecamatan di Kabupaten Rokan Hulu, 2019/2020 dan 2020/2021 <i>Number of Schools, Teachers, and Pupils in Junior High Schools Under The Ministry of Education and Culture by Subdistrict in Rokan Hulu Regency, 2019/2020 and 2020/2021</i>	78

4.1.6	<p>Jumlah Sekolah, Guru, dan Murid Madrasah Tsanawiyah (MTs) di Bawah Kementerian Agama Menurut Kecamatan di Kabupaten Rokan Hulu, 2018/2019 dan 2019/2020</p> <p><i>Number of Schools, Teachers, and Pupils in Madrasah Tsanawiyah (MTs) Under The Ministry of Religious Affairs by Subdistrict in Rokan Hulu Regency , 2018/2019 and 2019/2020</i></p>	81
4.1.7	<p>Jumlah Sekolah, Guru, dan Murid Sekolah Menengah Atas (SMA) di Bawah Kementerian Pendidikan dan Kebudayaan Menurut Kecamatan di Kabupaten Rokan Hulu, 2019/2020 dan 2020/2021</p> <p><i>Number of Schools, Teachers, and Pupils in Senior High Schools Under The Ministry of Education and Culture by Subdistrict in Rokan Hulu Regency, 2019/2020 and 2020/2021</i></p>	84
4.1.8	<p>Jumlah Sekolah, Guru, dan Murid Sekolah Menengah Kejuruan (SMK) di Bawah Kementerian Pendidikan dan Kebudayaan Menurut Kecamatan di Kabupaten Rokan Hulu, 2019/2020 dan 2020/2021</p> <p><i>Number of Schools, Teachers, and Pupils in Vocational High Schools Under The Ministry of Education and Culture by Subdistrict in Rokan Hulu Regency, 2019/2020 and 2020/2021</i></p>	87
4.1.9	<p>Jumlah Sekolah, Guru, dan Murid Madrasah Aliyah (MA) di Bawah Kementerian Agama Menurut Kecamatan di Kabupaten Rokan Hulu, 2018/2019 dan 2019/2020</p> <p><i>Number of Schools, Teachers, and Pupils in Madrasah Aliyah (MA) Under the Ministry of Religious Affairs by Subdistrict in Rokan Hulu Regency, 2018/2019 and 2019/2020</i></p>	90
4.1.10	<p>Jumlah Desa¹/Kelurahan yang Memiliki Fasilitas Sekolah Menurut Kecamatan dan Tingkat Pendidikan di Kabupaten Rokan Hulu, 2018-2020</p> <p><i>Number of Villages¹/Kelurahan Having Educational Facilities by Subdistrict and Educational Level in Rokan Hulu Regency, 2018-2020</i></p>	93
4.1.11	<p>Angka Partisipasi Murni (APM) dan Angka Partisipasi Kasar (APK) Menurut Jenjang Pendidikan di Kabupaten Rokan Hulu, 2019 dan 2020</p> <p><i>Net Participation Rates and Gross Participation Rates by Educational Level in Rokan Hulu Regency, 2019 and 2020.....</i></p>	98

4.1.12	Persentase Penduduk Usia 7–24 Tahun Menurut Jenis Kelamin dan Partisipasi Sekolah di Kabupaten Rokan Hulu, 2020 <i>Percentage of Population Aged 7-24 Years by Sex School Participation in Rokan Hulu Regency, 2020</i>	99
4.1.13	Persentase Penduduk Berumur 15 tahun ke Atas Menurut Jenis Kelamin dan Kemampuan Membaca dan Menulis di Kabupaten Rokan Hulu, 2019 dan 2020 <i>Percentage of Population Aged 15 Years and Over by Sex and Literacy in Rokan Hulu Regency 2019 and 2020</i>	100
4.2 KESEHATAN/HEALTH		
4.2.1	Jumlah Desa/Kelurahan Yang Memiliki Sarana Kesehatan Menurut Kecamatan di Kabupaten Rokan Hulu, 2018-2020 <i>Number of Villages¹/Kelurahan Having Health Facilities by Subdistrict in Rokan Hulu Regency, 2018-2020</i>	101
4.2.2	Jumlah Tenaga Kesehatan menurut Kecamatan di Kabupaten Rokan Hulu, 2020 <i>Number of Health Personnel by Subdistrict in Rokan Hulu Regency, 2020</i>	107
4.2.3	Jumlah Fasilitas Kesehatan menurut Kecamatan di Kabupaten Rokan Hulu, 2019-2020 <i>Number of Health Facilities by Subdistrict in Rokan Hulu Regency, 2019-2020</i>	108
4.3 AGAMA DAN SOSIAL LAINNYA/ RELIGION AND OTHER SOCIAL AFFAIRS		
4.3.1	Jumlah Penduduk menurut Kecamatan dan Agama yang Dianut di Kabupaten Rokan Hulu, 2010 <i>Population by Subdistrict and Religion in Rokan Hulu Regency, 2010</i>	111
4.3.2	Jumlah Tempat Peribadatan Menurut Kecamatan di Kabupaten Rokan Hulu, 2020 <i>Number of Places of Worship by Subdistrict and Religion in Rokan Hulu Regency, 2020</i>	113
4.3.3	Jumlah Desa/Kelurahan yang Mengalami Bencana Alam Menurut Kecamatan di Kabupaten Rokan Hulu, 2018-2020 <i>Number of Villages that Had Natural Disaster¹ by Subdistrict in Rokan Hulu Regency, 2018-2020</i>	114

4.3.4	Jumlah Tindak Pidana Menurut Kepolisian Sektor di Kabupaten Rokan Hulu, 2018-2020 <i>Number of Reported Criminal Cases by Subdistrict Police Office in Rokan Hulu Regency, 2018-2020</i>	117
4.3.5	Persentase Penyelesaian Tindak Pidana Menurut Kepolisian Resort di Kabupaten Rokan Hulu, 2018-2020 <i>Percentage of Crime Clearance Rate by District Police Office in Rokan Hulu Regency, 2018-2020</i>	118
4.3.6	Jumlah Penerima Bantuan menurut Kecamatan dan Jenis Program di Kabupaten Rokan Hulu, 2020 <i>Number of beneficiaries by Subdistrict and Program in Rokan Hulu Regency, 2020</i>	119
4.4 KEMISKINAN/POVERTY		
4.4.1	Garis Kemiskinan, Jumlah, dan Persentase Penduduk Miskin di Kabupaten Rokan Hulu, 2013-2020 <i>Poverty Line, Number, and Percentage of Poor People in Rokan Hulu Regency, 2013-2020</i>	120
4.4.2	Indeks Kedalaman Kemiskinan dan Indeks Keparahan Kemiskinan di Kabupaten Rokan Hulu, 2013-2020 <i>Poverty Gap Index and Poverty Severity Index in Rokan Hulu Regency, 2013-2020</i>	121
5 PERTANIAN, KEHUTANAN, PETERNAKAN, DAN PERIKANAN/AGRICULTURE, FORESTRY, LIVESTOCK, AND FISHERY		
5.1 HORTIKULTURA/HORTICULTURE		
5.1.1	Luas Panen Tanaman Sayuran Menurut Kecamatan dan Jenis Tanaman di Kabupaten Rokan Hulu (ha), 2019 dan 2020 <i>Harvested Area of Vegetables by Subdistrict and Kind of Plant in Rokan Hulu Regency (ha), 2019 and 2020</i>	132
5.1.2	Produksi Tanaman Sayuran Menurut Kecamatan dan Jenis Tanaman di Kabupaten Rokan Hulu (ton), 2019 dan 2020 <i>Production of Vegetables by Subdistrict and Kind of Plant in Rokan Hulu Regency (ton), 2019 and 2020</i>	136

5.1.3	Luas Panen Tanaman Sayuran dan Buah-buahan Semusim Menurut Jenis Tanaman di Kabupaten Rokan Hulu (ha), 2017–2020 <i>Harvested Area of Seasonal Vegetables and Fruits by Kind of Plant in Rokan Hulu Regency (ha), 2017–2020</i>	140
5.1.4	Produksi Tanaman Sayuran dan Buah-buahan Semusim Menurut Jenis Tanaman di Kabupaten Rokan Hulu (ton), 2017–2020 <i>Production of Seasonal Vegetables and Fruits by Kind of Plant in Rokan Hulu Regency (ha), 2017–2020</i>	141
5.1.5	Luas Panen Tanaman Biofarma Menurut Kecamatan dan Jenis Tanaman di Kabupaten Rokan Hulu (m ²), 2019 dan 2020 <i>Harvested Area of Medicinal Plants by Subdistrict and Kind of Plant in Rokan Hulu Regency (m²), 2019 and 2020</i>	142
5.1.6	Produksi Tanaman Biofarma Menurut Kecamatan dan Jenis Tanaman di Kabupaten Rokan Hulu (kg), 2019 dan 2020 <i>Production of Medicinal Plants by Subdistrict and Kind of Plant in Rokan Hulu Regency (kg), 2019 and 2020</i>	144
5.1.7	Luas Panen Tanaman Biofarma Menurut Jenis Tanaman di Kabupaten Rokan Hulu (m ²), 2017–2020 <i>Harvested Area of Medicinal Plants by Kind of Plant in Rokan Hulu Regency (m²), 2017–2020</i>	146
5.1.8	Produksi Tanaman Biofarma Menurut Jenis Tanaman di Kabupaten Rokan Hulu (kg), 2017–2020 <i>Production of Medicinal Plants by Kind of Plant in Rokan Hulu Regency (kg), 2017–2020</i>	147
5.1.9	Luas Panen Tanaman Hias Menurut Kecamatan dan Jenis Tanaman di Kabupaten Rokan Hulu (m ²), 2019 dan 2020 <i>Harvested Area of Ornamental Plants by Subdistrict and Kind of Plant in Rokan Hulu Regency (m²), 2019 and 2020</i>	148
5.1.10	Produksi Tanaman Hias Menurut Kecamatan dan Jenis Tanaman di Kabupaten Rokan Hulu (tangkai), 2019 dan 2020 <i>Production of Ornamental Plants by Subdistrict and Kind of Plant in Rokan Hulu Regency (stalks), 2019 and 2020</i>	150
5.1.11	Luas Panen Tanaman Hias Menurut Jenis Tanaman di Kabupaten Rokan Hulu (m ²), 2017–2020 <i>Harvested Area of Ornamental Plants by Kind of Plant in Rokan Hulu Regency (m²), 2017–2020</i>	152

5.1.12	Produksi Tanaman Hias Menurut Jenis Tanaman di Kabupaten Rokan Hulu (tangkai), 2017–2020 <i>Production of Ornamental Plants by Kind of Plant n Rokan Hulu Regency (stalks), 2017–2020.....</i>	153
5.1.13	Produksi Buah-buahan Menurut Kecamatan dan Jenis Tanaman di Kabupaten Rokan Hulu (kuintal), 2019 dan 2020 <i>Production of Fruits by Subdistrict and Kind of Plant in Rokan Hulu Regency (quintal), 2019 and 2020.....</i>	154
5.1.14	Produksi Buah–Buahan dan Sayuran Tahunan Menurut Jenis Tanaman di Kabupaten Rokan Hulu (kuintal), 2017–2020 <i>Production of Annual Fruits and Vegetables by Kind of Plant in Rokan Hulu Regency (quintal), 2017–2020.....</i>	158
5.2	PERKEBUNAN/ESTATE CROPS	
5.2.1	Luas Areal Tanaman Perkebunan Menurut Kecamatan dan Jenis Tanaman di Kabupaten Rokan Hulu (ha), 2019 dan 2020 <i>Planted Area of Estate Crops by Subdistrict and Type of Crops in Rokan Hulu Regency (ha), 2019 and 2020.....</i>	159
5.2.2	Produksi Perkebunan Menurut Kecamatan dan Jenis Tanaman di Kabupaten Rokan Hulu (ton), 2019 dan 2020 <i>Production of Estate by Subdistrict and Type of Crops in Rokan Hulu Regency (ton), 2019 and 2020.....</i>	163
5.3	PETERNAKAN/ANIMAL HUSBANDARY	
5.3.1	Populasi Ternak Menurut Kecamatan dan Jenis Ternak di Kabupaten Rokan Hulu, 2020 <i>Livestock Population by Subdistrict and Kind of Livestock in Rokan Hulu Regency, 2020.....</i>	167
5.3.2	Populasi Unggas Menurut Kecamatan dan Jenis Unggas di Kabupaten Rokan Hulu, 2018 <i>Poultry Population by Subdistrict and Kind of Poultry in Rokan Hulu Regency, 2018.....</i>	168
5.4	PERIKANAN/FISHERY	
5.4.1	Jumlah Rumah Tangga Perikanan menurut Kecamatan dan Sektor Perikanan di Kabupaten Rokan Hulu, 2020 <i>Number of Domestic Fishery by Subdistrict and Sector in Rokan Hulu Regency, 2020.....</i>	169

5.4.2	Produksi Perikanan menurut Kecamatan dan Sektor Perikanan di Kabupaten Rokan Hulu (ton), 2020 <i>Production of Fishery by Subdistrict and Sector in Rokan Hulu Regency (ton), 2020</i>	170
5.5 KEHUTANAN/FORESTRY		
5.5.1	Luas Kawasan Hutan dan Perairan menurut Kecamatan di Kabupaten Rokan Hulu (ha), 2015 <i>Forest and Inland Water Area by Subdistrict in Rokan Hulu Regency (ha), 2015</i>	171
6 INDUSTRI, PERTAMBANGAN, DAN ENERGI/ INDUSTRY, MINING, AND ENERGY		
6.1	Daya Terpasang, Produksi, dan Distribusi Listrik PT. PLN (Persero) pada Cabang/Ranting PLN Kabupaten Rokan Hulu, 2020 <i>Installed Electricity Power, Production, and Distribution of PT. PLN (Persero) at PLN Branch Rokan Hulu Regency, 2020</i>	178
6.2	Banyaknya Produksi Tenaga Listrik dirinci Menurut Jenis Pelanggan di Kabupaten Rokan Hulu (Kwh), 2019 dan 2020 <i>The Utilization of Electricity by Kind of Consumers in Rokan Hulu Regency (Kwh), 2019 and 2020</i>	179
6.3	Jumlah Pelanggan dan Air yang Disalurkan Menurut Kecamatan di Kabupaten Rokan Hulu, 2020 <i>Number of Customers and Distributed Water by Subdistrict in Rokan Hulu Regency, 2020</i>	180
7 PARIWISATA/TOURISM		
7.1	Jumlah Rumah Makan/Restoran Menurut Kecamatan di Kabupaten Rokan Hulu, 2017–2020 <i>Number of Restaurants by Subdistrict in Rokan Hulu Regency, 2017–2020</i>	186
7.2	Jumlah Hotel dan Akomodasi Lainnya di Kabupaten Rokan Hulu, 2014-2020 <i>Number of Hotel and Other Accomodations in Rokan Hulu Regency, 2014-2020</i>	187

8	TRANSPORTASI DAN KOMUNIKASI/ TRANSPORTATION AND COMMUNICATION	
8.1	TRANSPORTASI/TRANSPORTATION	
8.1.1	Panjang Jalan Menurut Tingkat Kewenangan Pemerintahan di Kabupaten Rokan Hulu (km), 2018–2020 <i>Length of Roads by Level of Government Authority in Rokan Hulu Regency (km), 2018–2020</i>	196
8.1.2	Panjang Jalan Kabupaten Menurut Jenis Permukaan Jalan di Kabupaten Rokan Hulu (km), 2018–2020 <i>Length of Regencial Roads by Type of Road Surface in Rokan Hulu Regency (km), 2018–2020</i>	197
8.1.3	Panjang Jalan Kabupaten Menurut Kondisi Jalan di Kabupaten Rokan Hulu (km), 2018–2020 <i>Length of Regencial Roads by Condition of Roads in Rokan Hulu Regency (km), 2018–2020</i>	198
8.1.4	Jumlah Perusahaan Angkutan Umum dan Jumlah Armada menurut Jenis Trayek di Kabupaten Rokan Hulu, 2019 dan 2020 <i>Number of Public Transport Company and Number of Fleets by Route in Rokan Hulu Regency, 2019 and 2020</i>	199
8.1.5	Jumlah Penerbangan dan Penumpang di Bandara Tuanku Tambusai Kabupaten Rokan Hulu, 2020 <i>Number of Flights and Passengers in Tuanku Tambusai Rokan Hulu Regency, 2020</i>	200
8.2	KOMUNIKASI/COMMUNICATION	
8.2.1	Jumlah Kantor Pos Pembantu Menurut Kecamatan di Kabupaten Rokan Hulu, 2017–2020 <i>Number of Post Offices Subsidiaries by Subdistrict in Rokan Hulu Regency, 2017–2020</i>	201
9	PERBANKAN, KOPERASI, DAN HARGA-HARGA/ BANKING, COOPERATIVE, AND PRICES	
9.1	KOPERASI / COOPERATIVE	
9.1.1	Jumlah Koperasi Aktif Menurut Kecamatan di Kabupaten Rokan Hulu, 2017-2020 <i>Number of Active Cooperative by Subdistrict in Rokan Hulu Regency, 2017-2020</i>	209

9.2	HARGA / PRICE	
9.2.1	Rata-rata Harga Pangan Menurut Komoditi di Kabupaten Rokan Hulu, 2020 <i>Average Food Prices According to Commodities in Rokan Hulu Regency, 2020.</i>	210
10	PENGELUARAN PENDUDUK/POPULATION EXPENDITURE	
10.1	Rata-rata Pengeluaran per Kapita Sebulan Menurut Kelompok Komoditas (rupiah) di Kabupaten Rokan Hulu, 2019 dan 2020 <i>Monthly Average Expenditure per Capita by Commodity Group (rupiahs) in Rokan Hulu Regency, 2019 and 2020.....</i>	218
10.2	Persentase Pengeluaran per Kapita Sebulan Menurut Kelompok Komoditas di Kabupaten Rokan Hulu, 2019 dan 2020 <i>Percentage of Monthly Expenditure per Capita by Commodity Group in Rokan Hulu Regency, 2019 and 2020.....</i>	219
11	PERDAGANGAN/TRADE	
11.1	Jumlah Pasar dan Pedagang Menurut Kecamatan di Kabupaten Rokan Hulu, 2020 <i>Number of Markets and Traders by Subdistrict In Rokan Hulu Regency, 2020.</i>	226
12	SISTEM NERACA REGIONAL/SYSTEM OF REGIONAL ACCOUNTS	
12.1	Produk Domestik Regional Bruto Atas Dasar Harga Berlaku Menurut Lapangan Usaha (juta rupiah) di Kabupaten Rokan Hulu, 2016–2020 <i>Gross Regional Domestic Product at Current Market Prices by Industry (million rupiahs) in Rokan Hulu Regency, 2016–2020.....</i>	237
12.2	Produk Domestik Regional Bruto Atas Dasar Harga Konstan 2010 Menurut Lapangan Usaha (juta rupiah) di Kabupaten Rokan Hulu, 2016–2020 <i>Gross Regional Domestic Product at 2010 Constant Market Prices by Industry (million rupiahs) in Rokan Hulu Regency, 2016–2020.....</i>	239
12.3	Distribusi Persentase Produk Domestik Regional Bruto Atas Dasar Harga Berlaku Menurut Lapangan Usaha di Kabupaten Rokan Hulu, 2016–2020 <i>Percentage Distribution of Gross Regional Domestic Product at Current Market Prices by Industry in Rokan Hulu Regency, 2016–2020</i>	241
12.4	Laju Pertumbuhan Produk Domestik Regional Bruto Atas Dasar Harga Konstan 2010 Menurut Lapangan Usaha (persen) di Kabupaten Rokan Hulu, 2016–2020 <i>Growth Rate of Gross Regional Domestic Product at 2010 Constant Market Prices by Industry (percent) in Rokan Hulu Regency, 2016–2020</i>	243

12.5	Produk Domestik Regional Bruto Atas Dasar Harga Berlaku Menurut Jenis Pengeluaran di Kabupaten Rokan Hulu (juta rupiah), 2015–2019 <i>Gross Regional Domestic Product at Current Market Prices by Type of Expenditure in Rokan Hulu Regency (million rupiahs), 2015–2019</i>	245
12.6	Produk Domestik Regional Bruto Atas Dasar Harga Konstan 2010 Menurut Jenis Pengeluaran di Kabupaten Rokan Hulu (juta rupiah), 2015–2019 <i>Gross Regional Domestic Product at 2010 Constant Market Prices by Type of Expenditure in Rokan Hulu Regency (million rupiahs), 2015–2019</i>	246
13	PERBANDINGAN ANTAR KABUPATEN/ KOTA/ REGENCY/MUNICIPAL COMPARISON	
13.1	Jumlah Penduduk Menurut Kabupaten/Kota di Provinsi Riau (ribu), 2016–2020 <i>Population by Regency/Municipality in Riau Province (thousand), 2016–2020</i>	253
13.2	Laju Pertumbuhan Produk Domestik Regional Bruto Atas Dasar Harga Konstan 2010 Menurut Kabupaten/Kota di Provinsi Riau (persen), 2016–2020 <i>Rate of Growth of Gross Regional Domestic Products at Constant 2010 Prices by Regency/Municipality in Riau Province (percent), 2016–2020</i>	254
13.3	Jumlah Penduduk Miskin Menurut Kabupaten/Kota di Provinsi Riau (ribu), 2016–2020 <i>Number of Poor Population by Regency/Municipality in Riau Province (thousand), 2016–2020</i>	255
13.4	Indeks Pembangunan Manusia Menurut Kabupaten/Kota di Provinsi Riau, 2016–2020 <i>Human Development Index by Regency/Municipality in Riau Province, 2016–2020</i>	256
13.5	Jumlah Penduduk Berumur 15 Tahun Keatas yang Bekerja, Pengangguran Terbuka, dan Persentase Angkatan Kerja Terhadap Penduduk Usia Kerja menurut Kabupaten/Kota di Provinsi Riau, 2020 <i>Working Population 15 Years of Age and Over, Open Unemployment Rate and Percentage of Economically Active to Working Age Population by Regency/Municipality in Riau Province, 2020</i>	257

	Halaman <i>Page</i>	
13.6	Luas Wilayah dan Kepadatan Penduduk menurut Kabupaten/Kota di Provinsi Riau, 2020 <i>Total Area, and Population Density by Regency/Municipality in Riau Province, 2020</i>	258
13.7	Upah Minimum Kabupaten/Kota (UMK) di Provinsi Riau (Rupiah), 2018 - 2020 <i>Regency/Municipality Minimum Wage in Riau Province (Rupiah), 2018 - 2020</i>	259

<https://rohulkab.bps.go.id>

DAFTAR GAMBAR/LIST OF FIGURES

	Halaman Page	
1.1	Jarak ke Ibukota Menurut Kecamatan di Kabupaten Rokan Hulu, 2020 <i>Distance to The Capital by Subdistrict in Rokan Hulu Regency, 2020</i>	6
2.1	Jumlah Anggota Dewan Perwakilan Rakyat Daerah menurut Partai Politik dan Jenis Kelamin di Kabupaten Rokan Hulu, 2020 <i>Number of Members of The Regional House of Representatives by Political Parties and Sex in Rokan Hulu Regency, 2020</i>	19
3.1	Piramida Penduduk Kabupaten Rokan Hulu, 2020 <i>Population Pyramid of Rokan Hulu Regency, 2020</i>	42
4.1	Jumlah Desa/Kelurahan Yang Memiliki Sarana Kesehatan menurut Kecamatan di Kabupaten Rokan Hulu, 2020 <i>Number of Villages/Kelurahan Having Health Facilities by Subdistrict in Rokan Hulu Regency, 2020</i>	67
5.1	Persentase Luas Area Tanaman Perkebunan menurut Jenis Tanaman di Kabupaten Rokan Hulu, 2020 <i>Percentage of Plantation Area by Kind of Plant in Rokan Hulu Regency, 2020</i> ..	131
6.1	Jumlah Air yang Disalurkan (m^3) menurut Kecamatan di Kabupaten Rokan Hulu, 2020 <i>Number of Customer and Distributed Water (m^3) by Subdistrict in Rokan Hulu Regency, 2020</i>	177
7.1	Jumlah Rumah Makan Menurut Kecamatan di Kabupaten Rokan Hulu, 2020 <i>Number of Restaurant by Subdistrict of in Rokan Hulu Regency, 2020</i>	185
8.1	Persentase Panjang Jalan Kabupaten Menurut Kondisi Jalan di Kabupaten Rokan Hulu (km), 2020 <i>Percentage Length of Regencial Roads by Condition of Roads in Rokan Hulu Regency (km), 2020</i>	195

9.1	Distribusi Koperasi Aktif menurut Kecamatan di Kabupaten Rokan Hulu (%) , 2020 <i>Active Cooperative Distribution by Subdistrict in Rokan Hulu Regency (%) , 2020</i>	208
10.1	Persentase Pengeluaran per Kapita Sebulan Menurut Kelompok Komoditas di Kabupaten Rokan Hulu, 2020 <i>Percentage of Monthly Expenditure per Capita by Commodity Group in Rokan Hulu Regency, 2020</i>	217
11.1	Jumlah Pasar Aktif menurut Kecamatan di Kabupaten Rokan Hulu, 2020 <i>Number of Active Market by Subdistrict in Rokan Hulu Regency, 2020.....</i>	225
12.1	Laju Pertumbuhan Produk Domestik Regional Bruto Atas Dasar Harga Konstan 2010 Menurut Lapangan Usaha (persen) di Kabupaten Rokan Hulu, 2016–2020 <i>Growth Rate of Gross Regional Domestic Product at 2010 Constant Market Prices by Industry (percent) in Rokan Hulu Regency, 2016–2020.....</i>	236
13.1	Luas Wilayah Menurut Kabupaten/Kota di Provinsi Riau(%), 2020 <i>Total Area by Regency/Municipality in Riau Province (%) , 2020</i>	252

PENJELASAN UMUM/EXPLANATORY NOTES

Tanda-tanda, satuan-satuan, dan lain-lainnya yang digunakan dalam publikasi ini adalah sebagai berikut/*Symbols, measurement units, and acronyms which are used in this publication, are as follows:*

1. TANDA-TANDA/SYMBOLS

Data tidak tersedia/Data not available	: ...
Tidak ada atau nol /Null or zero	: -
Data dapat diabaikan/Data negligible	: 0
Tanda decimal/Decimal point	: ,
Data tidak dapat ditampilkan/Not applicable	: NA
Angka estimasi/Estimated figures	: e
Angka diperbaiki/Revised figures	: r
Angka sementara/Preliminary figures	: x
Angka sangat sementara/Very preliminary figures	: xx
Angka sangat sangat sementara/Very very preliminary figures	: xxx

2. SATUAN/UNITS

barel/ <i>barrel</i>	: 158,99 liter/ <i>litres</i> = 1/6,2898 m ³
hektar (ha)/ <i>hectare (ha)</i>	: 10 000 m ²
kilometer (km)/ <i>kilometres (km)</i>	: 1 000 meter/ <i>meters (m)</i>
knot/ <i>knot</i>	: 1,8523 km/jam (<i>km/hour</i>)
kuintal/ <i>quintal</i>	: 100 kg
KWh	: 1 000 Watt <i>hour</i>
MWh	: 1 000 KWh
liter (untuk beras)/ <i>litre (for rice)</i>	: 0,80 kg
MMSCF	: 1/35,3 m ³
metrik ton (m.ton)/ <i>metric ton (m. ton)</i>	: 0,98421 long ton = 1 000 kg
ons/ <i>ounce</i>	: 28,31 gram/ <i>grams</i>
ton	: 1 000 kg

Satuan lain: buah, dus, butir, helai/lembar, kaleng, batang, pulsa, ton kilometer (ton-km), jam, menit, persen (%).

Other units: unit, pack, pieces, sheet, tin, pulse, ton-kilometres(ton-km), hour, minute, percent (%).

Perbedaan angka di belakang koma disebabkan oleh pembulatan angka.

The difference in decimal numbers is caused by rounding.

DAFTAR SINGKATAN/ *LIST OF ABBREVIATIONS*

AJDP	: Antar Jemput Dalam Provinsi
AKAP	: Antar Kota Antar Provinsi
AKDP	: Antar Kota Dalam Provinsi
APK	: Angka Partisipasi Kasar
APM	: Angka Partisipasi Murni
APS	: Angka Partisipasi Sekolah
ART	: Anggota Rumah Tangga
MA	: Madrasah Aliyah
MI	: Madrasah Ibtidaiyah
MTS	: Madrasah Tsanawiyah
PDRB	: Produk Domestik Regional Bruto
PT	: Perguruan Tinggi
RA	: Raudhatul Athfal
SD	: Sekolah Dasar
SMA	: Sekolah Menengah Atas
SMK	: Sekolah Menengah Kejuruan
SMP	: Sekolah Menengah Pertama
TPT	: Tingkat Pengangguran Terbuka
TPAK	: Tingkat Partisipasi Angkatan Kerja

Statistik Kunci, 2018–2020

Key Statistics, 2018–2020

Rincian Description	Satuan Unit	2018	2019	2020
(1)	(2)	(5)	(6)	(7)
SOSIAL/SOCIAL				
Penduduk ¹ /Population ¹	ribu/ thousand	-	-	561,39
Laju Pertumbuhan Penduduk per tahun 2010 ¹ /Population Growth per 2010 ¹	%	4,23	3,86	1,87
Angka Harapan Hidup ¹ -e ₀ /Life Expectancy Rate ¹	tahun/ years	69,55	69,89	70,06
Tingkat Partisipasi Angkatan Kerja -TPAK ² Labour Force Participation Rate-LFPR ²	%	65,20 ³	68,00 ³	65,26 ³
Tingkat Pengangguran Terbuka-TPT ² Unemployment Rate-UR ²	%	5,40 ⁴	4,71 ⁴	4,42 ⁴
Penduduk Miskin ⁴ /Poor People ⁴	ribu/ thousand	72,28	72,21	73,35
Persentase Penduduk Miskin ⁴ Percentage of Poor People ⁴	%	10,95	10,53	10,31
Indeks Pembangunan Manusia-IPM ⁵ Human Development Index ⁵	-	69,36	69,93	69,38
EKONOMI/ECONOMIC				
PDRB Atas Dasar Harga Berlaku ⁶ GRDP at Current Price ⁶	juta rupiah million rupiahs	32 290 185,17	33 882 238,22 ^x	36 083 707,45 ^{xx}
Laju Pertumbuhan Ekonomi ⁸ /Economic Growth ⁷	%	4,18	4,92 ^x	1,51 ^{xx}
PDRB Per Kapita Atas Dasar Harga Berlaku ^{6,8} Per Capita of GRDP at Current Price ^{6,8}	juta rupiah million rupiahs	-	-	64,28 ^{xx}

Catatan/Notes:¹ Tahun 2018 dan 2019 hasil proyeksi penduduk Indonesia (pertengahan tahun/Juni) sehubungan dengan SP2020 belum tersedia; Data 2020 adalah hasil SP2020 (September) / In 2018 and 2019, the projection results of Indonesia's population (mid-year / June) in relation to SP2020 are not available yet; 2020 is the result of the 2020 Population Census (september).

² Kondisi Agustus/Condition at August

³ Menggunakan penimbang hasil proyeksi penduduk tahun 2010–2035/Weighted by the 2010–2035 population projection

⁴ Kondisi Maret/Condition at March

⁵ Sejak tahun 2010, IPM dihitung dengan metode baru. Komponen IPM metode baru adalah angka harapan hidup saat lahir, harapan lama sekolah, rata-rata lama sekolah, dan pengeluaran per kapita/Since 2010, HDI was calculated using new method. New HDI component are life expectancy at birth, expected years of schooling, means years of schooling, and expenditure per capita

⁶ Mulai tahun 2010 mengadopsi System of National Account 2008 (SNA 2008)/Since 2010 is in line with System of National Account 2008 (SNA 2008)

⁷ Sebelum 2011 menggunakan tahun dasar 2000 (2000=100), mulai 2011 menggunakan tahun dasar 2010 (2010=100)/Before 2011 using 2000 base year (2000=100), since 2011 using 2010 base year (2010=100)

⁸ Tahun 2018 dan 2019 hasil proyeksi penduduk Indonesia (pertengahan tahun/Juni) sehubungan dengan SP2020 belum tersedia; Data 2020 adalah hasil SP2020 (September) / In 2018 and 2019, the projection results of Indonesia's population (mid-year / June) in relation to SP2020 are not available yet; 2020 is the result of the 2020 Population Census (september).

01

GEOGRAFI DAN IKLIM GEOGRAPHY AND CLIMATE

SUHU
TERTINGGI 2020
TERJADI DI
BULAN OKTOBER
*The highest temperature in
2020 recorded in October*

37,50 °C

Bonai Darussalam

1 119,49 km²
sq.km

**KECAMATAN DENGAN
LUAS TERBESAR**
Subdistrict with the largest area

Ujung Batu

99,27 km²
sq.km

**KECAMATAN DENGAN
LUAS TERKECIL**
Subdistrict with the smallest area

LUAS WILAYAH KABUPATEN ROKAN HULU

Total Area of Rokan Hulu Regency

7 588,13 km²
sq.km

PENJELASAN TEKNIS

1. Luas wilayah adalah luas daerah yang dikuasai atau menjadi teritorial dari sebuah kedaulatan.
2. Tinggi wilayah adalah tinggi rata-rata wilayah diukur dari ketinggian rata-rata permukaan air laut, yaitu ketinggian rata-rata pasang dan surut dihitung sebagai NOL-dpl.
3. Jarak antar wilayah merupakan panjang jalan utama yang ditempuh dari satu wilayah ke wilayah yang lain.
4. Hari hujan adalah banyaknya hari yang curah hujannya lebih besar atau sama dengan $0,5 \text{ mm}^3$ dalam sehari.
5. Curah hujan adalah jumlah air yang jatuh di permukaan tanah datar selama periode tertentu yang diukur dengan satuan tinggi (mm) di atas permukaan horizontal bila tidak terjadi evaporasi, runoff, dan infiltrasi.

TECHNICAL NOTES

1. *The total area is the wide of controlled area or territory of sovereign.*
2. *The height of area is the average height of the area measured from the mean sea level altitude. The average height of the tides and lows of sea level is calculated as ZERO-msl.*
3. *The distance between area is the length of the main road traveled from one region to another.*
4. *The rainy day is the number of days that it rain more than or equal to 0.5 mm^3 in a day.*
5. *Rainfall is the amount of water falling on flat ground surface during a certain period that measured in height (mm) on a horizontal surface without of evaporation, runoff, and infiltration.*

ULASAN

Rokan Hulu merupakan salah satu Kabupaten dari 12 Kabupaten/Kota yang ada di Provinsi Riau. Rokan Hulu memiliki luas wilayah 7 588,13 km² yang terbagi dalam 16 kecamatan. Kecamatan terluas adalah Bonai Darussalam yang menempati 14,75 % dari luas kabupaten. Kecamatan terkecil adalah Ujung Batu yang menempati 1,31 % dari luas kabupaten.

Rokan Hulu memiliki rata-rata tinggi wilayah 72 mdpl. Pendalihan IV Koto merupakan kecamatan dengan rata-rata tinggi wilayah terbesar (111 mdpl), sedangkan kecamatan dengan rata-rata tinggi wilayah terendah adalah Bonai Darussalam (21 mdpl).

Jarak tempuh ibukota kecamatan ke ibukota kabupaten (Pasir Pengaraian) dan provinsi (Pekanbaru) cukup bervariasi. Sontang merupakan ibukota kecamatan Bonai Darussalam yang mempunyai jarak tempuh terjauh baik ke Pasir Pengaraian (111 km) maupun ke Pekanbaru (303 km).

Secara astronomis, Rokan Hulu terletak pada 0°25'20 dan 10°25'41 Lintang Utara (LU) serta 100°02'56 dan 100°56'59 Bujur Timur (BT).

Secara geografis, Rokan Hulu terletak di sebelah tenggara pada peta provinsi Riau. Sebelah utara berbatasan dengan Kabupaten Rokan Hilir dan Provinsi Sumatera Utara. Sebelah timur berbatasan dengan Kabupaten Bengkalis, Kabupaten Siak, dan Kabupaten Kampar. Sebelah selatan berbatasan dengan Kabupaten Kampar dan Provinsi Sumatera Barat. Sebelah barat berbatasan dengan Provinsi Sumatera Barat dan Provinsi Sumatera

DESCRIPTION

Rokan Hulu is one of the 12 regencies / municipalities in Riau Province. Rokan Hulu has total area of 7 588.13 km² which is divided into 16 subdistricts. The largest subdistrict is Tambusai Utara, which occupies 16.09% of the regency area. The smallest district is Ujung Batu, which occupies 1.03% of the regency area.

Rokan Hulu has an average altitude of 72 masl. Pendalihan IV Koto is a subdistrict with the highest average altitude (111 masl), while the subdistrict with the lowest average altitude is Bonai Darussalam (21 masl).

Distance from the capital of the subdistrict to the capital of the regency (Pasir Pengaraian) and the province (Pekanbaru) is quite varied. Sontang is the capital of the Bonai Darussalam subdistrict which has the farthest distance both to Pasir Pengaraian (111 km) and to Pekanbaru (303 km).

Astronomically, Rokan Hulu is located at 0° 25 '20 and 10° 25 '41 Latitude and 100° 02 '56 and 100° 56 '59 Longitude.

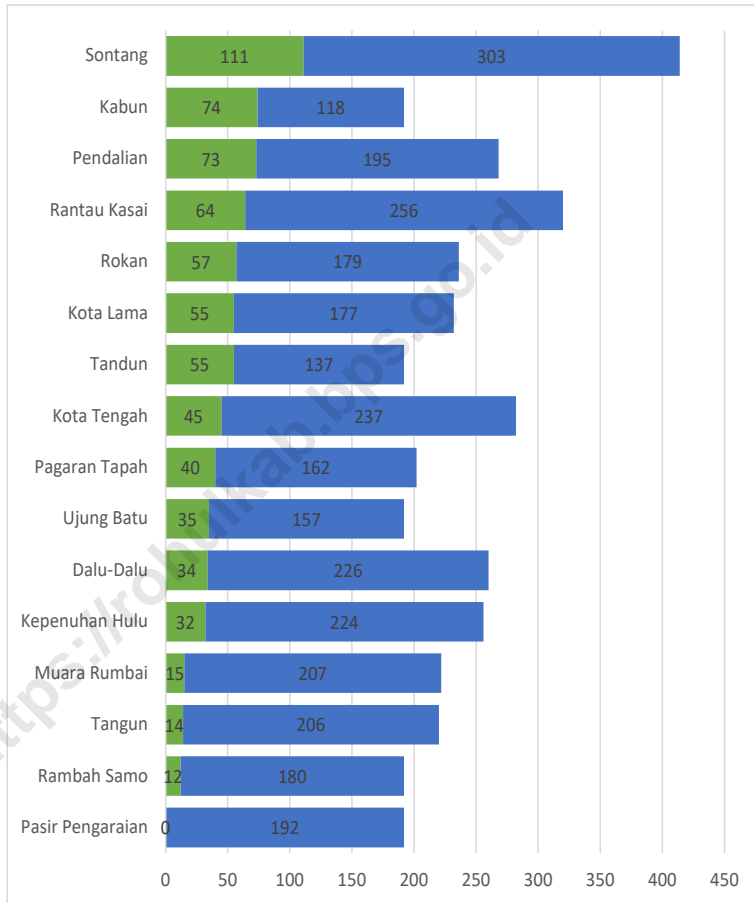
Geographically, Rokan Hulu is located in the southeast on the map of Riau province. The north is bordered by Rokan Hilir Regency and North Sumatra Province. The east is bordered by Bengkalis Regency, Siak Regency and Kampar Regency. The south is bordered by Kampar Regency and West Sumatra Province. West side is bordered by West Sumatra Province and North Sumatra Province.

Utara.

Kondisi iklim di Rokan Hulu ditunjukkan melalui data suhu udara, kelembapan, kecepatan angin dan curah hujan. Pada tahun 2020, rata-rata suhu udara tertinggi terjadi pada bulan Maret (28,70 °C), sedangkan terendah pada bulan Januari, Februari, dan Desember (26,60 °C). Kelembapan udara tertinggi di bulan Mei (98,70 %) dan terendah di bulan Agustus (94,20 %). Kecepatan angin tertinggi di bulan Maret (4,98 m/det) dan terendah di bulan Februari (3,07 m/det). Untuk curah hujan, tertinggi di bulan November (3 411 mm) terendah di bulan Oktober (1 012 mm). Jumlah hari hujan tertinggi di bulan November (179 hari) dan terendah di bulan Agustus (76 hari). Jumlah curah dan hari hujan diakumulasikan dari setiap kecamatan.

Climate conditions in Rokan Hulu are shown through data on air temperature, humidity, wind speed and precipitation. In 2020, the average highest air temperature occurred in March (28.70 °C), while the lowest in January, February, and December (26.60 °C). The highest humidity in May (98.70%) and lowest in August (94.20%). The highest wind speed is in March (4.98 m/s) and the lowest is in February (3,07 m/s). For precipitation, the highest in November (3,411 mm) the lowest in the October (1,012 mm). The highest number of rainy days in November (179 days) and the lowest in the August (76 days). Precipitation and rainy days are accumulated by subdistrict.

Gambar 1.1 Jarak ke Ibukota Kabupaten dan Provinsi Menurut Kecamatan di Kabupaten Rokan Hulu, 2020
Figures 1.1 Distance to The Capital Regency and Province by Subdistrict in Rokan Hulu Regency, 2020



Sumber/Source : Dinas Perhubungan / Transportation Office

1.1 KEADAAN GEOGRAFI/*GEOGRAPHY CONDITION*

Tabel 1.1.1 Luas Daerah menurut Kecamatan di Kabupaten Rokan Hulu, 2020
Table 1.1.1 *Total Area by Subdistrict in Rokan Hulu Regency, 2020*

Kecamatan <i>Subdistrict</i>	Ibukota Kecamatan <i>Capital of Subdistrict</i>	Luas <i>Total Area</i> (km ² /sq.km)	Persentase terhadap Luas Kabupaten <i>Percentage to Regency's Area (%)</i>
(1)	(2)	(3)	(4)
Rokan IV Koto	Rokan	952,31	12,55
Pendalian IV Koto	Pendalian	204,24	2,69
Tandun	Tandun	277,63	3,66
Kabun	Kabun	355,46	4,68
Ujung Batu	Ujung Batu	99,27	1,31
Rambah Samo	Rambah Samo	352,33	4,64
Rambah	Pasir Pengaraian	343,23	4,52
Rambah Hilir	Muara Rumbai	279,16	3,68
Bangun Purba	Tangun	150,15	1,98
Tambusai	Dalu-Dalu	775,16	10,22
Tambusai Utara	Rantau Kasai	951,48	12,54
Kepenuhan	Kota Tengah	502,81	6,63
Kepenuhan Hulu	Kepenuhan Hulu	297,33	3,92
Kunto Darussalam	Kota Lama	777,64	10,25
Pagaran Tapah Darussalam	Pagaran Tapah	150,46	1,98
Bonai Darussalam	Sontang	1 119,49	14,75
Rokan Hulu	Pasir Pengaraian	7 588,13	100,00

Sumber/Source: Diolah dari peta SIG Rupa Bumi Indonesia, 2016 dan Permendagri 137 Tahun 2017 /compiled from GIS Rupa Bumi Indonesia, 2016 and Permendagri 137 Tahun 2017

Tabel 1.1.2 **Tinggi Wilayah dan Jarak ke Ibukota Kabupaten dan Provinsi menurut Kecamatan di Kabupaten Rokan Hulu, 2020**
Altitude and Distance to the Capital of Regency and Province by Subdistrict in Rokan Hulu Regency, 2020

Kecamatan Subdistrict	Tinggi Wilayah (mdpl) ¹ Altitude (m a.s.l) ¹	Jarak ke Ibukota (km) ² Distance to the Capital (km) ²	
		Kabupaten Regency	Provinsi Province
(1)	(2)	(3)	(4)
Rokan IV Koto	97	57	179
Pendalian IV Koto	111	73	195
Tandun	70	55	137
Kabun	63	74	118
Ujung Batu	66	35	157
Rambah Samo	69	12	180
Rambah	67	-	192
Rambah Hilir	55	15	207
Bangun Purba	77	14	206
Tambusai	64	34	226
Tambusai Utara	49	64	256
Kepenuhan	29	45	237
Kepenuhan Hulu	49	32	224
Kunto Darussalam	41	55	177
Pagaran Tapah Darussalam	52	40	162
Bonai Darussalam	21	111	303
Rokan Hulu	72	-	192

Sumber/Source: ¹ <https://earth.google.com>

² Dinas Perhubungan / Transportation Office

1.2 KEADAAN IKLIM/*CLIMATE CONDITION*

Tabel 1.2.1 Pengamatan Unsur Iklim Menurut Bulan di Kabupaten Rokan Hulu, 2020
Table 1.2.1 *Observation of Climate Elements By Months in Rokan Hulu Regency, 2020*

Bulan Month	Suhu/Temperature (°C)		
	Minimum	Rata-rata Average	Maksimum Maximum
(1)	(2)	(3)	(4)
Januari/January	21,60	26,60	35,50
Februari/February	22,10	26,60	34,50
Maret/March	21,80	28,70	35,50
April/April	22,60	28,60	35,00
Mei/May	22,10	27,40	36,20
Juni/June	20,30	27,60	36,60
Juli/July	20,00	27,80	35,10
Agustus/August	20,20	27,90	35,60
September/September	20,10	27,80	35,50
Oktober/October	20,00	28,10	37,50
November/November	21,80	26,80	34,20
Desember/December	21,20	26,60	34,40

Lanjutan Tabel/*Continued Table 1.2.1*

Bulan Month	Kelembapan (%) Humidity (%)	Kecepatan Angin (m/det) Wind Velocity (m/sec)
(1)	(5)	(6)
Januari/January	96,60	3,37
Februari/February	96,10	3,07
Maret/March	97,30	4,98
April/April	97,40	3,55
Mei/May	98,70	3,47
Juni/June	96,70	3,14
Juli/July	98,00	3,76
Agustus/August	94,20	4,01
September/September	97,40	4,01
Oktober/October	97,30	4,32
November/November	98,30	4,32
Desember/December	98,20	3,91

Lanjutan Tabel/*Continued Table 1.2.1*


Bulan <i>Month</i>	Jumlah Curah Hujan <i>Number of Precipitation</i> (mm)	Jumlah Hari Hujan (hari) <i>Number of Rainy Days</i> (day)
(1)	(7)	(8)
Januari/ <i>January</i>	1 643	126
Februari/ <i>February</i>	1 355	116
Maret/ <i>March</i>	2 050	117
April/ <i>April</i>	2 231	120
Mei/ <i>May</i>	1 266	95
Juni/ <i>June</i>	1 853	86
Juli/ <i>July</i>	1 323	103
Agustus/ <i>August</i>	1 018	76
September/ <i>September</i>	2 206	138
Oktober/ <i>October</i>	1 012	82
November/ <i>November</i>	3 411	179
Desember/ <i>December</i>	2 763	134

Sumber/*Source*: Dinas Tanaman Pangan dan Hortikultura / *Food Crops and Horticulture Office*

PEMERINTAHAN GOVERNMENT

Jumlah Kecamatan, Kelurahan, dan Desa di Kabupaten Rokan Hulu

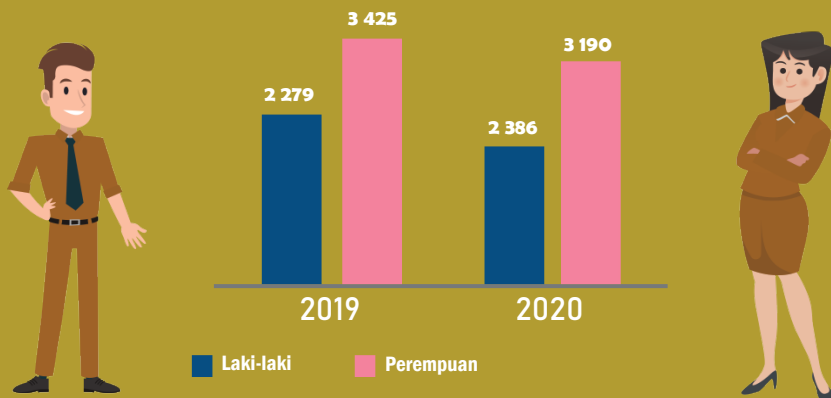
*Number of Subdistrict, Urban Village, and
Village in Rokan Hulu Regency*



Sumber / Source : Kementerian Dalam Negeri dan BPS/
Ministry of Internal Affairs and BPS

Jumlah Pegawai Negeri Sipil di Kabupaten Rokan Hulu

Number of Civil Servants in Rokan Hulu Regency



Sumber / Source : Badan Kepegawaian, Pendidikan, dan Pelatihan/
Staffing, Education, and Training Agency

PENJELASAN TEKNIS

1. Desa adalah kesatuan masyarakat hukum yang memiliki batas wilayah yang berwenang untuk mengatur dan mengurus urusan pemerintahan, kepentingan masyarakat setempat berdasarkan prakarsa masyarakat, hak asal usul, dan/atau hak tradisional yang diakui dan dihormati dalam sistem pemerintahan Negara Kesatuan Republik Indonesia.
2. Kelurahan adalah pembagian wilayah administratif di Indonesia di bawah kecamatan. Dalam konteks otonomi daerah di Indonesia, Kelurahan merupakan wilayah kerja Lurah sebagai Perangkat Daerah Kabupaten atau kota. Kelurahan dipimpin oleh seorang Lurah yang berstatus sebagai Pegawai Negeri Sipil.
3. Anggota Dewan Perwakilan Rakyat Daerah (DPRD) dipilih melalui pemilihan umum (pemilu) dan dilantik dalam masa jabatan lima tahun.
4. Pegawai negeri adalah pegawai yang telah memenuhi syarat yang ditentukan, diangkat oleh pejabat yang berwenang dan disertai tugas dalam suatu jabatan negeri, atau disertai tugas negara lainnya, dan digaji berdasarkan peraturan perundang-undangan yang berlaku. Pegawai negeri terdiri dari Pegawai Negeri Sipil, Anggota Kepolisian Negara Republik Indonesia, dan Anggota Tentara Nasional Indonesia.
5. Realisasi Penerimaan dan Pengeluaran Pemerintah Kabupaten adalah

TECHNICAL NOTES

1. *The village is a legal community unity that has the territorial boundaries that are authorized to regulate and administer government affairs, the interests of local communities based on community initiatives, rights of origin, and / or traditional rights recognized and respected within the system of government of the Unitary State of the Republic of Indonesia.*
2. *Kelurahan is the division of administrative territory in Indonesia under the kecamatan. In the context of regional autonomy in Indonesia, Kelurahan is the work area of the Village Head as a Regional Device of a Regency or City. Kelurahan is headed by a Lurah who is a civil servant.*
3. *The Regional House of Representatives (DPRD) members are elected through a general election and appointed for a five-years membership.*
4. *Government employees is an employee who has met the prescribed requirements, is appointed by an authorized official and assigned a duty in a public office, or assigned to another state duty, and remunerated under applicable laws and regulations. Government employees consist of Civil Servants, Members of the State Police of the Republic of Indonesia, and Members of the Indonesian National Armed Forces.*
5. *Actual revenue and expenditure of Regency Government is the realization/*

- realisasi/perhitungan APBD Provinsi pada tiap tahun anggaran.
6. Pendapatan Asli Daerah (PAD) adalah pendapatan yang diperoleh daerah yang dipungut berdasarkan peraturan daerah sesuai dengan peraturan perundang-undangan, guna keperluan daerah yang bersangkutan dalam membiayai kegiatannya.
 7. Dana Perimbangan adalah dana yang bersumber dari pendapatan APBN yang dialokasikan kepada Daerah untuk mendanai kebutuhan daerah dalam rangka pelaksanaan desentralisasi.
 8. Lain-lain Pendapatan yang Sah adalah pendapatan lainnya dari pemerintah pusat dan atau dari instansi pusat, serta dari daerah lainnya.
- provincial budget calculations for every fiscal year.*
6. *Original Local Government Revenue is revenue that withheld based on local regulations in accordance with the legislation, for the purposes of financing their activities.*
 7. *Balanced Budget is the fund coming from the state budget that allocated to regions to fund their needs in the context of decentralization.*
 8. *Other Legal Revenue is other income that coming from the central government and or from the central agencies, as well as from other local government.*

ULASAN

Struktur pemerintahan di Kabupaten Rokan Hulu sebagaimana layaknya struktur pemerintahan kabupaten lain di Indonesia terdiri dari pemerintahan kabupaten, kecamatan, dan desa/kelurahan. Rokan Hulu memiliki 16 kecamatan yang terdiri dari 139 desa dan 6 kelurahan. Kecamatan dengan jumlah desa/kelurahan terbanyak adalah Rambah dan Rambah Samo (14 desa/kelurahan). Sedangkan kecamatan dengan jumlah desa/kelurahan paling sedikit adalah Pagaran Tapah Darussalam (3 desa).

Wujud terciptanya sistem pemerintahan yang baik adalah dengan ditematkannya wakil-wakil rakyat sebagai penyalur aspirasi rakyat. Wakil-wakil rakyat dalam pemerintahan kabupaten dikenal dengan sebutan DPRD (Dewan Perwakilan Rakyat Daerah). Anggota DPRD di Kabupaten Rokan Hulu untuk masa bakti tahun 2019 - 2024 sebanyak 45 orang yang terdiri dari 10 partai politik. Partai Gerindra memiliki perwakilan terbesar (8 orang) sedangkan Partai Hati Nurani Rakyat memiliki perwakilan terkecil (1 orang). Anggota DPRD juga dikelompokkan dalam fraksi-fraksi. Partai politik yang tidak mencukupi syarat membentuk fraksi akan bergabung dengan partai lainnya. Fraksi Membangun Nurani Bangsa merupakan gabungan dari partai politik Partai Kebangkitan Bangsa, Partai Persatuan Pembangunan, dan Partai Hati Nurani Rakyat.

Selain itu, pemerintahan yang baik juga didukung dengan kualitasnya abdi-abdi negara yang bekerja di daerah tersebut. Salah satunya adalah pegawai negeri sipil

DESCRIPTION

The governance structure in Rokan Hulu Regency is similar to the governance structure of other regencies in Indonesia, consisting of regency, subdistrict and rural/urban governments. Rokan Hulu has 16 subdistricts, consisting of 139 rurals and 6 urbans. The subdistrict with the highest number of rural/urban are Rambah and Rambah Samo (14 rurals/urbans) while the subdistrict with the least number is Pagaran Tapah Darussalam (3 rurals).

The realization of a good government system is the placement of people's representatives as channels for the people's aspirations. People's representatives in regency are known as DPRD (Dewan Perwakilan Rakyat Daerah). DPRD members in Rokan Hulu Regency for the 2019 - 2024 period were 45 people from 10 political parties. Partai Gerindra has the largest representation (8 people) while Partai Hati Nurani Rakyat has the smallest representation (1 person). DPRD members are grouped into fractions. Political parties that are not sufficient to form a fraction will join the other parties. The Fraction Membangun Nurani Bangsa is a combination from the political parties (Partai Kebangkitan Bangsa, Partai Persatuan Pembangunan, dan Partai Hati Nurani Rakyat).

Apart from that, good governance is also supported by the quality of state servants who work in the area. One of them is civil servants. The number of civil servants of Rokan Hulu

(PNS). Jumlah pegawai negeri sipil (PNS) di Kabupaten Rokan Hulu sebanyak 5704 pada tahun 2019 dan 5576 pada tahun 2020. Dilihat menurut jenis kelamin, PNS perempuan mendominasi sekitar 60,04% di tahun 2019 dan 57,21% di tahun 2020. Dari segi pendidikan, PNS dengan pendidikan sarjana (DI/DII/DIII/IV/S1/S2/S3) sebanyak 64,25% di tahun 2019 dan meningkat menjadi 81,72% di tahun 2020. PNS di Kabupaten Rokan Hulu memiliki golongan terendah I/a dan tertinggi IV/c. Sedangkan bagi pejabat struktural, jenjang jabatan terendah adalah eselon IV dan tertinggi eselon II.

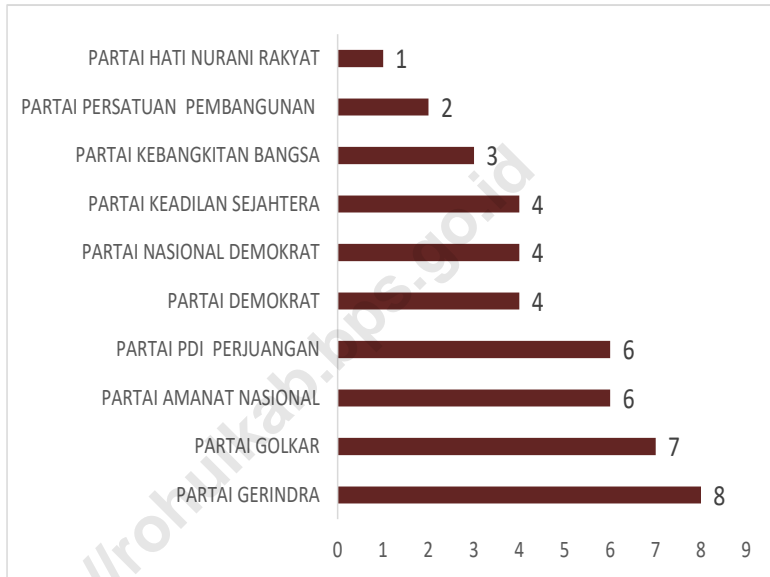
Salah satu implikasi dari adanya otonomi daerah adalah kabupaten memiliki wewenang yang jauh lebih besar dalam mengelola daerahnya baik itu dari sisi pelaksanaan pembangunan maupun pembiayaannya. Atau dengan kata lain, kabupaten memiliki hak yang lebih besar untuk menentukan arah/kebijakan pembangunan di satu sisi, sementara di sisi lain daerah juga memiliki kewajiban yang lebih besar dalam membiayai pembangunannya tersebut. Sumber utama pendapatan daerah masih didominasi dari dana perimbangan yaitu sebesar 73,00% di tahun 2019. Sedangkan belanja terbesar didominasi belanja tidak langsung sebesar 54,98% di tahun 2019.

Regency was 5 704 in 2019 and 5576 in 2020. Viewed by sex, female civil servants dominated around 60.04% in 2019 and 57,21% in 2020. In terms of education, civil servants with undergraduate education were 64.25% in 2019 and increased to 81,72% in 2020. Civil servants in Rokan Hulu Regency have the lowest class I/a and the highest class IV/c. As for structural, civil servants with the lowest rank are echelon IV and highest echelon II.

One of the implications of the existence of regional autonomy is that regencies have far greater authority in managing their regions both in terms of development implementation and funding. Or in other words, regencies have greater rights to determine the direction / policy of development on the one hand, while on the other hand regencies also have greater obligations in financing the development. The main source of regional income is still dominated by balancing funds, which amounted to 73.00% in 2019. While the largest expenditure was dominated by indirect expenditure amounting to 54.98% in 2019.

Gambar 2.1
Figures

Jumlah Anggota Dewan Perwakilan Rakyat Daerah menurut Partai Politik dan Jenis Kelamin di Kabupaten Rokan Hulu, 2020
Number of Members of The Regional House of Representatives by Political Parties and Sex in Rokan Hulu Regency, 2020



Sumber/Source : Badan Kesatuan Bangsa dan Politik Kabupaten Rokan Hulu / *National Unity and Politics Agency*

2.1 WILAYAH ADMINISTRATIF / ADMINISTRATIVE AREA

Tabel 2.1.1 Jumlah Desa¹/Kelurahan Menurut Kecamatan di Kabupaten Rokan Hulu, 2016–2020
Table 2.1.1 *Number of Villages¹/Kelurahan by Subdistrict in Rokan Hulu Regency, 2016–2020*

Kecamatan Subdistrict	2016	2017	2018	2019	2020
(1)	(2)	(3)	(4)	(5)	(6)
Rokan IV Koto	14	14	14	14	14
Pendalian IV Koto	5	5	5	5	5
Tandun	9	9	9	9	9
Kabun	6	6	6	6	6
Ujung Batu	5	5	5	5	5
Rambah Samo	14	14	14	14	14
Rambah	14	14	14	14	14
Rambah Hilir	13	13	13	13	13
Bangun Purba	7	7	7	7	7
Tambusai	12	12	12	12	12
Tambusai Utara	11	11	11	11	11
Kepenuhan	13	13	10	10	10
Kepenuhan Hulu	5	5	5	5	5
Kunto Darussalam	10	10	10	10	10
Pagaran Tapah Darussalam	3	3	3	3	3
Bonai Darussalam	7	7	7	7	7
Rokan Hulu	148	148	145	145	145

Sumber/Source: Peraturan Kepala Badan Pusat Statistik Nomor 29 Tahun 2018 Tanggal 15 Januari 2018 tentang Perubahan Atas Peraturan Kepala Badan Pusat Statistik Nomor 55 Tahun 2017 tentang Kode dan Nama Wilayah Kerja Statistik Tahun 2017
 Chief Statistician Regulation Number 29/2018, January 15 2018, as a revision of Chief Statistician Regulation Number 55 of 2017 on Code and Name of Regional Level of Data Collection

2.2 DEWAN PERWAKILAN RAKYAT DAERAH/*THE REGIONAL HOUSE OF REPRESENTATIVE*

Tabel 2.2.1 Jumlah Anggota Dewan Perwakilan Rakyat Daerah menurut Partai Politik dan Jenis Kelamin di Kabupaten Rokan Hulu, 2020
Table *Number of Members of The Regional House of Representatives by Political Parties and Sex in Rokan Hulu Regency, 2020*

Partai Politik <i>Political Parties</i>	Laki-laki <i>Male</i>	Perempuan <i>Female</i>	Jumlah <i>Total</i>
(1)	(2)	(3)	(4)
PARTAI GERINDRA	8	-	8
PARTAI GOLKAR	6	1	7
PARTAI AMANAT NASIONAL	6	-	6
PARTAI PDI PERJUANGAN	5	1	6
PARTAI DEMOKRAT	4	-	4
PARTAI NASIONAL DEMOKRAT	4	-	4
PARTAI KEADILAN SEJAHTERA	4	-	4
PARTAI KEBANGKITAN BANGSA	3	-	3
PARTAI PERSATUAN PEMBANGUNAN	2	-	2
PARTAI HATI NURANI RAKYAT	1	-	1
Jumlah/Total	43	2	45

Sumber/Source: Badan Kesatuan Bangsa dan Politik Kabupaten Rokan Hulu / *National Unity and Politics Agency*

Tabel 2.2.2 **Jumlah Anggota Dewan Perwakilan Rakyat Daerah menurut Fraksi dan Jenis Kelamin di Kabupaten Rokan Hulu, 2020**
Number of Members of The Regional House of Representatives by Fraction and Sex in Rokan Hulu Regency, 2020

Nama Fraksi <i>Name of Fraction</i>	Laki-laki <i>Male</i>	Perempuan <i>Female</i>	Jumlah <i>Total</i>
(1)	(2)	(3)	(4)
FRAKSI GERINDRA	8	-	8
FRAKSI GOLKAR	6	1	7
FRAKSI PARTAI AMANAT NASIONAL	6	-	6
FRAKSI PDI PERJUANGAN	5	1	6
FRAKSI DEMOKRAT	4	-	4
FRAKSI NASIONAL DEMOKRAT	4	-	4
FRAKSI PARTAI Keadilan Sejahtera	4	-	4
FRAKSI MEMBANGUN NURANI BANGSA	6	-	6
Jumlah/Total	43	2	45

Sumber/Source: Badan Kesatuan Bangsa dan Politik Kabupaten Rokan Hulu / *National Unity and Politics Agency*

2.3 SUMBER DAYA MANUSIA/HUMAN RESOURCES

Tabel 2.3.1 **Jumlah Pegawai Negeri Sipil Menurut Jabatan dan Jenis Kelamin di Kabupaten Rokan Hulu, Desember 2019 dan Desember 2020**
Table *Number of Civil Servants by Occupation and Sex in Rokan Hulu Regency, Desember 2019 dan Desember 2020*

Jabatan Occupation	2019		Jumlah Total
	Laki-laki Male	Perempuan Female	
(1)	(2)	(3)	(4)
Fungsional Tertentu dan Fungsional Umum / <i>Specific Functional and Staf General Functional</i>	1 794	3 207	5 001
Struktural/ <i>Structural</i>			
Eselon IV/ <i>4th Echelon</i>	349	183	532
Eselon III/ <i>3rd Echelon</i>	107	34	141
Eselon II/ <i>2nd Echelon</i>	29	1	30
Jumlah/Total	2 279	3 425	5 704

Lanjutan Tabel/*Continued Table 2.3.1*

Jabatan <i>Occupation</i>	2020		Jumlah <i>Total</i>
	Laki-laki <i>Male</i>	Perempuan <i>Female</i>	
(1)	(2)	(3)	(4)
Fungsional Tertentu dan Fungsional Umum / <i>Specific Functional and Staf General Functional</i>	1 922	2 964	4 886
Struktural/ <i>Structural</i>			
Eselon IV/ <i>4th Echelon</i>	325	193	518
Eselon III/ <i>3rd Echelon</i>	106	32	138
Eselon II/ <i>2nd Echelon</i>	33	1	34
Jumlah/<i>Total</i>	2 386	3 190	5 576

Sumber/*Source*: Badan Kepegawaian, Pendidikan, dan Pelatihan / *Staffing, Education, and Training Agency*

Tabel 2.3.2 Jumlah Pegawai Negeri Sipil menurut Tingkat Pendidikan dan Jenis Kelamin di Kabupaten Rokan Hulu, Desember 2019 dan Desember 2020
Number of Civil Servants by Educational Level and Sex in Rokan Hulu Regency, December 2019 and December 2020

Tingkat Pendidikan <i>Educational Level</i>	2019		
	Laki-laki <i>Male</i>	Perempuan <i>Female</i>	Jumlah <i>Total</i>
(1)	(2)	(3)	(4)
Sampai dengan SD <i>Up to Primary School</i>	8	4	12
SMP/Sederajat <i>General Vocational Junior High School</i>	45	24	69
SMA/Sederajat <i>General/Vocational Senior High School</i>	651	1 307	1 958
Diploma I, II/Akta I, II <i>Diploma I, II/Akta I, II</i>	228	414	642
Diploma III/Akta III/Sarjana Muda <i>Diploma III/Akta III/Bachelor</i>	122	185	307
Tingkat Sarjana/Doktor/Ph.D <i>University Graduates</i>	1 225	1 491	2 716
Jumlah/Total	2 279	3 425	5 704

Lanjutan Tabel/Continued Table 2.3.2

Tingkat Pendidikan <i>Educational Level</i>	2020		
	Laki-laki <i>Male</i>	Perempuan <i>Female</i>	Jumlah <i>Total</i>
(1)	(2)	(3)	(4)
Sampai dengan SD <i>Up to Primary School</i>	10	4	14
SMP/Sederajat <i>General Vocational Junior High School</i>	21	28	49
SMA/Sederajat <i>General/Vocational Senior High School</i>	398	558	956
Diploma I, II/Akta I, II <i>Diploma I, II/Akta I, II</i>	46	66	112
Diploma III/Akta III/Sarjana Muda <i>Diploma III/Akta III/Bachelor</i>	340	370	710
Tingkat Sarjana/Doktor/Ph.D <i>University Graduates</i>	1 571	2 164	3 735
Jumlah/Total	2 386	3 190	5 576

Sumber/Source: Badan Kepegawaian, Pendidikan, dan Pelatihan / *Staffing, Education, and Training Agency*

Tabel 2.3.3 Jumlah Pegawai Negeri Sipil menurut Tingkat Kepangkatan dan Jenis Kelamin di Kabupaten Rokan Hulu, Desember 2019 dan Desember 2020
Number of Civil Servants by Hierarchy and Sex in Rokan Hulu Regency, December 2019 and December 2020

Pangkat/Golongan/Ruang <i>Hierarchy</i>	2019		
	Laki-laki <i>Male</i>	Perempuan <i>Female</i>	Jumlah <i>Total</i>
(1)	(2)	(3)	(4)
1. I/A (Juru Muda)	6	-	6
2. I/B (Juru Muda Tingkat I)	8	-	8
3. I/C (Juru)	15	2	17
4. I/D (Juru Tingkat I)	6	5	11
Golongan I/Range I	35	7	42
5. II/A (Pengatur Muda)	55	21	76
6. II/B (Pengatur Muda Tingkat I)	130	175	305
7. II/C (Pengatur)	186	435	621
8. II/D (Pengatur Tingkat I)	153	188	341
Golongan II/Range II	524	819	1 343
9. III/A (Penata Muda)	246	475	721
10. III/B (Penata Muda Tingkat I)	368	685	1 053
11. III/C (Penata)	323	418	741
12. III/D (Penata Tingkat I)	308	391	699
Golongan III/Range III	1 245	1 969	3 214
13. IV/A (Pembina)	378	546	924
14. IV/B (Pembina Tingkat I)	76	80	156
15. IV/C (Pembina Utama Muda)	21	4	25
16. IV/D (Pembina Utama Madya)	-	-	-
17. IV/E (Pembina Utama)	-	-	-
Golongan IV/Range IV	475	630	1 105
Jumlah/Total	2 279	3 425	5 704

Lanjutan Tabel/Continued Table 2.3.3

Pangkat/Golongan/Ruang Hierarchy	2020		
	Laki-laki Male	Perempuan Female	Jumlah Total
(1)	(2)	(3)	(4)
1. I/A (Juru Muda)	3	0	3
2. I/B (Juru Muda Tingkat I)	5	0	5
3. I/C (Juru)	9	2	11
4. I/D (Juru Tingkat I)	7	2	9
Golongan I/Range I	24	4	28
5. II/A (Pengatur Muda)	50	48	98
6. II/B (Pengatur Muda Tingkat I)	114	160	274
7. II/C (Pengatur)	243	315	558
8. II/D (Pengatur Tingkat I)	126	235	361
Golongan II/Range II	533	758	1291
9. III/A (Penata Muda)	326	480	806
10. III/B (Penata Muda Tingkat I)	344	471	815
11. III/C (Penata)	324	591	915
12. III/D (Penata Tingkat I)	315	389	704
Golongan III/Range III	1 309	1 931	3 240
13. IV/A (Pembina)	327	294	621
14. IV/B (Pembina Tingkat I)	170	198	368
15. IV/C (Pembina Utama Muda)	23	5	28
16. IV/D (Pembina Utama Madya)	0	0	0
17. IV/E (Pembina Utama)	0	0	0
Golongan IV/Range IV	520	497	1 017
Jumlah/Total	2 386	3 190	5 576

Sumber/Source: Badan Kepegawaian, Pendidikan, dan Pelatihan / Staffing, Education, and Training Agency

2.4 KEUANGAN PEMERINTAH/ GOVERNMENT FINANCE

Tabel 2.4.1 Realisasi Pendapatan Pemerintah Kabupaten Rokan Hulu Menurut Jenis Pendapatan (ribu rupiah), 2016–2019
Actual Rokan Hulu Regency Government Revenues by Kind of Revenues (thousand rupiahs), 2016–2019

Jenis Pendapatan/Kind of Revenues		2016	2017
(1)		(2)	(3)
1.	Pendapatan Asli Daerah (PAD)/Regional Revenue	95 812 027	199 642 460
1.1	Pajak Daerah/Regional Tax	20 038 973	49 979 305
1.2	Retribusi Daerah/Regional Retribution	6 845 122	5 805 956
1.3	Hasil Perusahaan Milik Daerah dan Pengelolaan Kekayaan Daerah yang Dipisahkan/Regional-Owned Company Revenue and Separated Management of Regional Wealth	1 590 062	2 197 444
1.4	Lain-lain PAD yang Sah/Other Regional Revenue	67 337 870	141 659 755
2.	Dana Perimbangan/Balance Funds	1 053 662 417	1 012 398 393
2.1	Bagi Hasil Pajak/Tax Sharing Revenue	91 127 422	59 157 173
2.2	Bagi Hasil Bukan Pajak/Sumber Daya Alam/Non-Tax Sharing Revenue/Natural Resources	142 982 212	144 681 320
2.3	Dana Alokasi Umum/General Allocation Fund	641 114 579	640 900 326
2.4	Dana Alokasi Khusus/Special Allocation Fund	178 438 204	167 659 574
3.	Lain-lain Pendapatan yang Sah/Other Revenue	296 018 584	303 679 876
3.1	Pendapatan Hibah/Grant
3.2	Dana Darurat/Emergency Fund
3.3	Dana Bagi Hasil Pajak dari Provinsi dan Pemerintah Daerah Lainnya/Tax Sharing Revenue from Provincial and Other Regional Governments
3.4	Dana Penyesuaian dan Otonomi Daerah/Regional Adjustment and Autonomy Fund
3.5	Bantuan Keuangan dari Provinsi atau Pemerintah Daerah Lainnya/Financial Assistance from Provincial or Other Regional Governments
3.6	Lainnya/Others
Jumlah/Total		1 445 493 028	1 515 720 729

Lanjutan Tabel/Continued Table 2.4.1

Jenis Pendapatan/Kind of Revenues		2018	2019
(1)		(4)	(5)
1.	Pendapatan Asli Daerah (PAD)/Regional Revenue	86 051 804	148 295 240
1.1	Pajak Daerah/Regional Tax	33 438 551	78 289 212
1.2	Retribusi Daerah/Regional Retribution	5 809 640	7 293 880
1.3	Hasil Perusahaan Milik Daerah dan Pengelolaan Kekayaan Daerah yang Dipisahkan/Regional-Owned Company Revenue and Separated Management of Regional Wealth	2 136 075	2 153 000
1.4	Lain-lain PAD yang Sah/Other Regional Revenue	44 667 538	60 559 148
2.	Dana Perimbangan/Balance Funds	1 119 942 706	1 071 608 047
2.1	Bagi Hasil Pajak/Tax Sharing Revenue	67 647 644	96 586 510
2.2	Bagi Hasil Bukan Pajak/Sumber Daya Alam/Non-Tax Sharing Revenue/Natural Resources	163 065 226	281 331 604
2.3	Dana Alokasi Umum/General Allocation Fund	654 291 480	693 689 933
2.4	Dana Alokasi Khusus/Special Allocation Fund	234 938 356	-
3.	Lain-lain Pendapatan yang Sah/Other Revenue	372 147 118	257 822 393
3.1	Pendapatan Hibah/Grant
3.2	Dana Darurat/Emergency Fund
3.3	Dana Bagi Hasil Pajak dari Provinsi dan Pemerintah Daerah Lainnya/Tax Sharing Revenue from Provincial and Other Regional Governments
3.4	Dana Penyesuaian dan Otonomi Daerah/Regional Adjustment and Autonomy Fund
3.5	Bantuan Keuangan dari Provinsi atau Pemerintah Daerah Lainnya/Financial Assistance from Provincial or Other Regional Governments
3.6	Lainnya/Others
Jumlah/Total		1 578 141 628	1 477 725 680

Catatan/Note: ⁵ Data bagi hasil pajak dan bagi hasil bukan pajak/Sumber daya alam / Data as Tax Sharing Revenue and Non-Tax Sharing Revenue/Natural Resources

Sumber/Source: BPS, Laporan Statistik Keuangan Pemerintah Daerah se-Provinsi Riau 2016-2017/ BPS, Financial Statistics of Local Government of Riau Province 2016-2017 Report

BPS, Laporan Statistik Keuangan Pemerintah Daerah se-Provinsi Riau 2018-2019/ BPS, Financial Statistics of Local Government of Riau Province 2018-2019 Report

Tabel 2.4.2 Realisasi Belanja Pemerintah Kabupaten Rokan Hulu Menurut Jenis Belanja (ribu rupiah), 2016–2019
Actual Rokan Hulu Regency Government Expenditures by Kind of Expenditures (thousand rupiahs), 2016–2019

Jenis Pendapatan Kind of Revenues		2016 ¹	2017 ²
(1)		(2)	(3)
1.	Belanja Tidak Langsung/ <i>Indirect Expenditures</i>	762 784 691	761 189 342
1.1	Belanja Pegawai/ <i>Personnel Expenditures</i>	585 552 263	536 487 593
1.2	Belanja Bunga/ <i>Interest Expenditures</i>	-	-
1.3	Belanja Subsidi/ <i>Subsidies Expenditures</i>	-	-
1.4	Belanja Hibah/ <i>Grant Expenditures</i>	17 727 090	15 468 200
1.5	Belanja Bantuan Sosial/ <i>Social Aid Expenditures</i>	337 000	686 750
1.6	Belanja Bagi Hasil/ <i>Sharing Fund Expenditure</i>	3 794 641	4 633 345
1.7	Belanja Bantuan Keuangan/ <i>Financial Aids Expenditures</i>	152 253 272	203 197 169
1.8	Belanja Tidak Terduga/ <i>Unpredicted Expenditures</i>	3 120 425	716 285
2.	Belanja Langsung/ <i>Direct Expenditures</i>	633 228 040	794 008 688
2.1	Belanja Pegawai/ <i>Personnel Expenditures</i>	98 653 829	119 945 489
2.2	Belanja Barang dan Jasa/ <i>Goods and Services Expenditures</i>	282 222 731	343 630 943
2.3	Belanja Modal/ <i>Capital Expenditure</i>	252 351 480	330 432 256
Jumlah/Total		1 396 012 731	1 555 198 030

Lanjutan Tabel/Continued Table 2.4.2

Jenis Pendapatan Kind of Revenues		2018 ³	2019 ⁴
(1)		(4)	(5)
1.	Belanja Tidak Langsung/ <i>Indirect Expenditures</i>	782 363 885	836 629 097
1.1	Belanja Pegawai/ <i>Personnel Expenditures</i>	558 860 563	507 118 128
1.2	Belanja Bunga/ <i>Interest Expenditures</i>	-	-
1.3	Belanja Subsidi/ <i>Subsidies Expenditures</i>	-	-
1.4	Belanja Hibah/ <i>Grant Expenditures</i>	13 894 000	10 000 000
1.5	Belanja Bantuan Sosial/ <i>Social Aid Expenditures</i>	607 250	1 500 000
1.6	Belanja Bagi Hasil/ <i>Sharing Fund Expenditure</i>	-	8 558 309
1.7	Belanja Bantuan Keuangan/ <i>Financial Aids Expenditures</i>	208 105 065	248 135 851
1.8	Belanja Tidak Terduga/ <i>Unpredicted Expenditures</i>	897 007	61 316 809
2.	Belanja Langsung/ <i>Direct Expenditures</i>	797 816 866	685 108 378
2.1	Belanja Pegawai/ <i>Personnel Expenditures</i>	32 329 055	13 541 035
2.2	Belanja Barang dan Jasa/ <i>Goods and Services Expenditures</i>	412 200 470	377 948 630
2.3	Belanja Modal/ <i>Capital Expenditure</i>	353 287 341	293 618 713
Jumlah/Total		1 580 180 751	1 521 737 475

Catatan/Note: ¹ Data per 11 Oktober 2018 / *Data as October 11, 2018*

² Data per 12 November 2018 / *Data as November 12, 2018*

³ Data per 10 September 2020 / *Data as September 10, 2020*

⁴ Data anggaran per 17 Juli 2019 / *Budget data as July 17, 2019*

Sumber/Source: BPS, Laporan Statistik Keuangan Pemerintah Daerah se-Provinsi Riau 2016-2017/ *BPS, Financial Statistics of Local Government of Riau Province 2016-2017 Report*

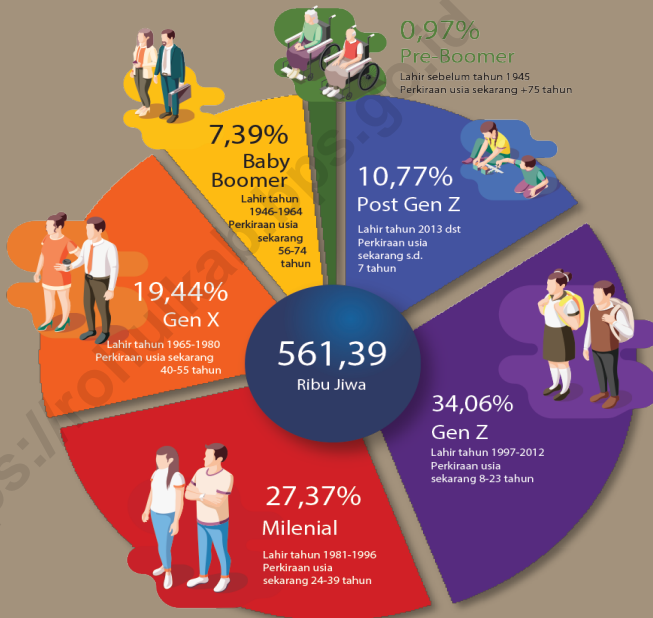
BPS, Laporan Statistik Keuangan Pemerintah Daerah se-Provinsi Riau 2018-2019/ *BPS, Financial Statistics of Local Government of Riau Province 2018-2019 Report*

BPS, Laporan Statistik Keuangan Pemerintah Daerah se-Provinsi Riau 2018-2019/ *BPS, Financial Statistics of Local Government of Riau Province 2018-2019 Report*

03

PENDUDUK DAN KETENAGAKERJAAN POPULATION AND EMPLOYMENT


Komposisi Penduduk Kabupaten Rokan Hulu



JUMLAH PENDUDUK USIA KERJA Working Age Population



483 657 ORANG
PEOPLE



PENJELASAN TEKNIS

TECHNICAL NOTES

- | | |
|--|---|
| <ol style="list-style-type: none"> 1. Sumber utama data kependudukan adalah sensus penduduk yang dilaksanakan setiap sepuluh tahun sekali. Sensus penduduk telah dilaksanakan sebanyak enam kali sejak Indonesia merdeka, yaitu tahun 1961, 1971, 1980, 1990, 2000, 2010, dan 2020. Untuk tahun yang tidak dilaksanakan sensus penduduk, data kependudukan diperoleh dari hasil proyeksi penduduk. Proyeksi penduduk merupakan suatu perhitungan ilmiah yang didasarkan pada asumsi dari komponen-komponen perubahan penduduk, yaitu kelahiran, kematian, dan migrasi. Proyeksi penduduk Indonesia 2010–2035 menggunakan data dasar penduduk hasil SP2010. 2. Penduduk Indonesia adalah semua orang yang berdomisili di wilayah teritorial Indonesia selama 6 bulan atau lebih dan atau mereka yang berdomisili kurang dari 6 bulan tetapi bertujuan menetap. 3. Laju pertumbuhan penduduk adalah angka yang menunjukkan persentase penambahan penduduk dalam jangka waktu tertentu. 4. Kepadatan penduduk adalah rasio banyaknya penduduk per kilometer persegi. 5. Rasio jenis kelamin adalah perbandingan antara penduduk laki-laki dan penduduk perempuan pada suatu wilayah dan waktu tertentu. Biasanya dinyatakan dengan | <ol style="list-style-type: none"> 1. <i>The main source of demographic data is population census, which is conducted every ten years. Population Census has been conducted six times since Indonesia's independence: 1961, 1971, 1980, 1990, 2000, 2010, and 2020. For the periods where the population census is not conducted, population projection is done to estimate population during those years. The population projection is an estimate based on the demographic components, such as birth, death, and migration. Indonesia's 2010–2035 population projection used the 2010 Population Census as the base population.</i> 2. <i>The population of Indonesia are all residents of the entire territory of Indonesia who have stayed for six months or longer, and those who intended to stay more than six months even though their length of stay is less than six months.</i> 3. <i>The growth rate of population is the number that show percentage of population growth within a specified period.</i> 4. <i>Population density is ratio of population per square kilometer.</i> 5. <i>Sex ratio is the ratio of males population to females population in a given area and time, usually expressed as the number of males for every 100 females.</i> |
|--|---|

- banyaknya penduduk laki-laki untuk 100 penduduk perempuan.
6. Distribusi penduduk adalah pola persebaran penduduk di suatu wilayah, baik berdasarkan batas-batas geografis maupun berdasarkan batas-batas administrasi pemerintahan.
 7. Komposisi penduduk adalah pola persebaran penduduk menurut karakteristiknya, contoh: penduduk menurut kelompok umur, penduduk menurut jenis kelamin.
 8. Rumah tangga adalah seseorang atau sekelompok orang yang mendiami sebagian atau seluruh bangunan fisik/ sensus dan biasanya tinggal bersama serta pengelolaan makan dari satu dapur. Yang dimaksud makan dari satu dapur adalah jika pengurusan kebutuhan sehari-harinya dikelola bersama-sama menjadi satu.
 9. Anggota rumah tangga adalah semua orang yang biasanya bertempat tinggal di suatu rumah tangga, baik yang berada di rumah pada waktu pencacahan maupun yang sementara tidak ada.
 10. Sumber utama data ketenagakerjaan adalah Survei Angkatan Kerja Nasional (Sakernas). Survei ini khusus dirancang untuk mengumpulkan informasi/data ketenagakerjaan. Sakernas pertama kali dilaksanakan pada tahun 1976 dan berlanjut terus hingga saat ini. Saat ini Sakernas dilaksanakan secara semesteran, yaitu pada Februari (Semester I) dan Agustus (Semester II).
 11. Penduduk usia kerja adalah penduduk
6. *Population distribution is the pattern of population distribution in an area, either by geographic boundaries or by government administrative boundaries.*
 7. *Population composition is the pattern of population distribution by its characteristics, example: population by age group, population by sex.*
 8. *Household is an individual or group of people living in a physical/census building unit or part of it and usually commit on a common provision for food and other essentials of living. Common provision for food means one organising daily needs for all of household members.*
 9. *Household member are those who usually lives in a household regardless of their location at the time of enumeration.*
 10. *The main source of employment data is National Labour Force Survey (Sakernas). This survei is specially designed to collect information on labour force statistics. The first Sakernas was conducted in 1976 and continually until now. Today, Sakernas was conducted in semester period, on February (1st Semester) and August (2nd Semester).*
 11. *Working age population is persons of 15*

- yang berumur 15 tahun ke atas.
12. Angkatan kerja adalah penduduk usia kerja (15 tahun ke atas) yang bekerja, punya pekerjaan namun sementara tidak bekerja, dan pengangguran.
 13. Bekerja adalah kegiatan ekonomi yang dilakukan oleh seseorang dengan maksud memperoleh atau membantu memperoleh pendapatan atau keuntungan dan lamanya bekerja paling sedikit 1 jam secara terus menerus dalam seminggu yang lalu (termasuk pekerja keluarga tanpa upah yang membantu dalam suatu usaha/kegiatan ekonomi).
 14. Jumlah jam kerja seluruhnya adalah jumlah jam kerja yang digunakan untuk bekerja (tidak termasuk jam kerja istirahat resmi dan jam kerja yang digunakan untuk hal-hal di luar pekerjaan).
 15. Lapangan usaha adalah bidang kegiatan dari pekerjaan/tempat bekerja di mana seseorang bekerja. Klasifikasi lapangan usaha mengikuti Klasifikasi Baku Lapangan Usaha Indonesia (KBLI) dalam 1 digit.
 16. Status pekerjaan adalah kedudukan seseorang dalam unit usaha/kegiatan dalam melakukan pekerjaan.
 17. Berusaha sendiri tanpa dibantu orang lain adalah bekerja atau berusaha dengan menanggung risiko secara ekonomis, yaitu dengan tidak kembalinya ongkos produksi yang telah dikeluarkan dalam rangka usahanya tersebut, serta tidak menggunakan pekerja dibayar
12. *Labor force or economically active are persons of 15 years and over, who in the previous week were working, temporarily absent from work but having jobs, and unemployment.*
 13. *Working means an activity done by a person who worked intended to earn income by doing work or helping to do work at least one hour continuously during the reference week (including unpaid family worker/s for any economic activity).*
 14. *Total working hours is the total hours spent by an employee to perform all jobs (excluding the time used for other activities which are not classified as work).*
 15. *Industry is field of a person's activity or establishment. The classification of industries follows the Indonesia Standard Industrial Classification (KBLI) in one digit.*
 16. *Employment status is the status of a person at his place of work or establishment where he was employed.*
 17. *Own-account worker is a person who works at his own risk without assisted by paid per mount worker or unpaid worker include technical job or skill job.*

maupun pekerja tak dibayar, termasuk yang sifat pekerjaannya memerlukan teknologi atau keahlian khusus.

18. Berusaha dibantu buruh tidak tetap/ buruh tidak dibayar adalah bekerja atau berusaha atas risiko sendiri, dan menggunakan buruh/pekerja tak dibayar dan atau buruh/pekerja tidak tetap.
 19. Berusaha dibantu buruh tetap/buruh dibayar adalah berusaha atas risiko sendiri dan mempekerjakan paling sedikit satu orang buruh/pekerja tetap yang dibayar.
 20. Buruh/karyawan/pegawai adalah seseorang yang bekerja pada orang lain atau instansi/kantor/ perusahaan secara tetap dengan menerima upah/gaji baik berupa uang maupun barang. Buruh yang tidak mempunyai majikan tetap, tidak digolongkan sebagai buruh/ karyawan, tetapi sebagai pekerja bebas. Seseorang dianggap memiliki majikan tetap jika memiliki 1 (satu) majikan (orang/rumah tangga) yang sama dalam sebulan terakhir, khusus pada sektor bangunan batasannya tiga bulan. Apabila majikannya instansi/ lembaga, boleh lebih dari satu.
 21. Pekerja bebas adalah seseorang yang bekerja pada orang lain/majikan/ institusi yang tidak tetap (lebih dari 1 majikan dalam sebulan terakhir) di usaha pertanian baik berupa usaha rumah tangga maupun bukan usaha rumah tangga, ataupun di nonpertanian atas dasar balas jasa dengan menerima upah atau imbalan baik berupa uang maupun barang,
18. *Employer assisted by temporary workers/unpaid worker is a person who works at his own risk and assisted by temporary worker/unpaid worker.*
 19. *Employer assisted by permanent workers/paid workers is a person who does his business at her/his own risk at least one assisted by paid permanent worker.*
 20. *Employee is a person who work permanently for other people or institution/office/ company and gains some money/cash or goods as wage/ salary. Labor who have no permanent employer is not categorized as a laborer/ worker/employee but casual worker. A laborers in general is considered to have a permanent employer if he has the same employer during the past month, particularly for building construction sector is 3 months. If the employer is an institution, more than 1 (one) employer is allowed.*
 21. *Casual employee is a person who does not work permanently for other people/employer/ institution (more than 1 employer during the last 1 month) in agricultural sector, either home industry or not home industry, or in non-agricultural sector based on remuneration paid with money or goods, and based on daily or contact payment system.*

dan baik dengan sistem pembayaran harian maupun borongan.

22. Pekerja tak dibayar adalah seseorang yang bekerja membantu usaha untuk memperoleh penghasilan/keuntungan yang dilakukan oleh salah seorang anggota rumah tangga atau bukan anggota rumah tangga tanpa mendapat upah/gaji baik berupa uang maupun barang.

22. *Unpaid worker is a person who intended to work without pay either with money or good, in an establishment run by other members of the family, relative or neighbour.*

<https://rohulkab.bps.go.id>

ULASAN

Sensus Penduduk 2020 (SP2020) merupakan sensus ketujuh sejak Indonesia merdeka. Berbeda dengan enam sensus penduduk sebelumnya, pada SP2020 pencacahan lapangan menggunakan data dasar dari Direktorat Jenderal Kependudukan dan Catatan Sipil (Dukcapil).

Jumlah penduduk Kabupaten Rokan Hulu pada tahun 2020 berdasarkan hasil SP2020 sebesar 561 385 jiwa dengan laju pertumbuhan penduduk per tahun sebesar 1,87 persen. Persentase penduduk terbanyak tercatat di Kecamatan Tambusai Utara (15,22 persen), sedangkan persentase penduduk terkecil tercatat di Kecamatan Pagaran Tapah Darussalam (2,10 persen). Kecamatan dengan kepadatan penduduk terbesar berada di Ujung Batu (496 orang/km²), sedangkan kecamatan dengan kepadatan penduduk terkecil berada di Bonai Darussalam (23 orang/km²).

Komposisi penduduk menurut jenis kelamin masih didominasi oleh laki-laki yang ditunjukkan oleh nilai rasio jenis kelamin sebesar 104,54 yang artinya pada setiap 104 laki-laki terdapat 100 orang perempuan. Persentase penduduk laki-laki sebesar 51,11 persen dan perempuan sebesar 48,89 persen.

Jumlah penduduk usia kerja (15 tahun ke atas) pada tahun 2020 sebanyak 483 657 jiwa. Penduduk usia kerja dan angkatan kerja merupakan pembentuk indikator Tingkat Partisipasi Angkatan Kerja (TPAK). TPAK penduduk Kabupaten Rokan Hulu tahun 2020 sebesar 65,26 persen. Kemudian dari total angkatan kerja sebanyak 4,42 persen

DESCRIPTION

The 2020 Population Census (SP2020) is the seventh census since Indonesia's independence. Unlike the previous six population censuses, in SP2020 the field enumeration will use basic data from the Directorate General of Population and Civil Registry.

The total population of Rokan Hulu Regency in 2020 based on the SP2020 results is 561 385 people with an annual population growth rate of 1.87 percent. The highest percentage of the population was recorded in North Tambusai District (15.22 percent), while the smallest percentage of the population was recorded in Pagaran Tapah Darussalam District (2.10 percent). The sub-district with the largest population density is in Ujung Batu (496 people / km²), while the sub-district with the smallest population density is in Bonai Darussalam (23 people / km²).

The composition of the population according to gender is still dominated by women as indicated by the sex ratio value of 104,54, which means that for every 104 men there are 100 women. The percentage of male population was 51.11 percent and female population by 48.89 percent.

The number of working age population (15 years and over) in 2020 is 483 657 people. The population of working age and the labor force form indicators of the Labor Force Participation Rate (TPAK). The TPAK for residents of Rokan Hulu Regency in 2020 is 65.26 percent. Then of the total workforce as much as 4.42 percent is unemployed, this

merupakan pengangguran, indikator ini dikenal dengan Tingkat Pengangguran Terbuka (TPT). Sektor pertanian merupakan sektor penyerap tenaga kerja terbanyak di Kabupaten Rokan Hulu sebesar 54,19 persen.

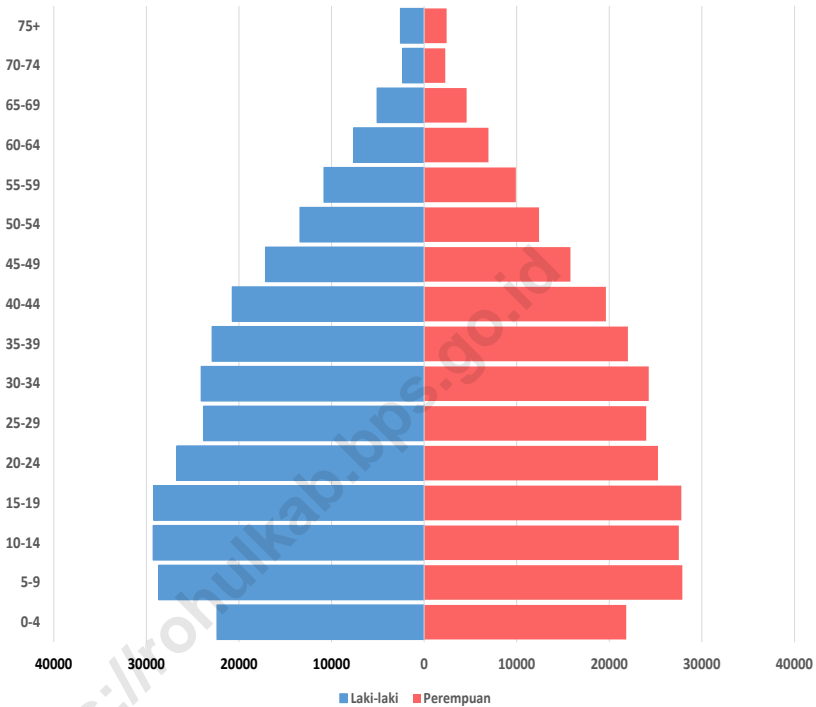
Jumlah pencari kerja yang terdaftar di Dinas Koperasi, UKM, Transmigrasi, dan Tenaga Kerja pada tahun 2020 sebanyak 807 orang. Pencari kerja terbanyak adalah tamatan Sekolah Menengah Atas (72,74 persen) diikuti oleh Sarjana (18,22 persen). Jika dilihat berdasarkan jenis kelamin, laki-laki masih mendominasi pada angka 75,46 persen.

indicator is known as the Open Unemployment Rate (TPT). The agricultural sector is a sector that absorbs the largest number of workers in Rokan Hulu Regency with 54.19 percent.

The number of job seekers registered at the Cooperatives, UKM, Transmigration and Manpower Office in 2020 is 801 people. Most job seekers are high school graduates (72.74 percent) followed by graduates (18.22 percent). When viewed by gender, men still dominate at 75.46 percent.

<https://rohulkab.bps.go.id>

Gambar 3.1 Piramida Penduduk Kabupaten Rokan Hulu, 2020
Figures 3.1 Population Pyramid of Rokan Hulu Regency, 2020



Sumber/Source : Hasil Perapihan Umur dari Data Administratif dan SP2020 (September)/The Result of Smoothing Single Year of Age from Administrative Data and the 2020 Population Census (September)

3.1 PENDUDUK/POPULATION

Tabel 3.1.1 Penduduk, Laju Pertumbuhan Penduduk, Distribusi Persentase Penduduk, Kepadatan Penduduk, Rasio Jenis Kelamin Penduduk Menurut Kecamatan di Kabupaten Rokan Hulu, 2020
Population, Annual Population Growth Rate, Percentage Distribution of Population, Population Density, and Population Sex Ratio by Subdistrict in Rokan Hulu Regency, 2020

Kecamatan <i>Subdistrict</i>	Penduduk (ribu) <i>Population (thousand)</i>	Laju Pertumbuhan Penduduk per Tahun 2010–2020 <i>Annual Population Growth Rate (%) 2010–2020</i>
(1)	(2)	(3)
Rokan IV Koto	23,01	1,27
Pendalian IV Koto	12,77	1,81
Tandun	30,77	1,79
Kabun	26,28	1,72
Ujung Batu	49,25	1,90
Rambah Samo	33,94	2,24
Rambah	51,05	2,13
Rambah Hilir	40,44	1,64
Bangun Purba	18,89	1,92
Tambusai	62,02	1,57
Tambusai Utara	85,47	1,47
Kepenuhan	26,62	2,65
Kepenuhan Hulu	18,12	1,48
Kunto Darussalam	44,88	2,28
Pagaran Tapah Darussalam	11,81	1,58
Bonai Darussalam	26,07	2,99
Rokan Hulu	561,39	1,87

Lanjutan Tabel/Continued Table 3.1.1

Kecamatan Subdistrict	Persentase Penduduk Percentage of Total Population	Kepadatan Penduduk per km ² Population Density per sq.km
(1)	(4)	(5)
Rokan IV Koto	4,10	24,16
Pendalian IV Koto	2,28	62,55
Tandun	5,48	110,83
Kabun	4,68	73,94
Ujung Batu	8,77	496,15
Rambah Samo	6,05	96,32
Rambah	9,09	148,73
Rambah Hilir	7,20	144,88
Bangun Purba	3,36	125,80
Tambusai	11,05	80,01
Tambusai Utara	15,22	89,82
Kepenuhan	4,74	52,94
Kepenuhan Hulu	3,23	60,95
Kunto Darussalam	7,99	57,71
Pagaran Tapah Darussalam	2,10	78,46
Bonai Darussalam	4,64	23,29
Rokan Hulu	100,00	73,98

Lanjutan Tabel/*Continued Table 3.1.1*

Kecamatan <i>Subdistrict</i>	Rasio Jenis Kelamin Penduduk <i>Population Sex Ratio</i>
(1)	(6)
Rokan IV Koto	103,37
Pendalian IV Koto	104,78
Tandun	104,75
Kabun	104,92
Ujung Batu	103,69
Rambah Samo	104,96
Rambah	102,16
Rambah Hilir	103,24
Bangun Purba	103,79
Tambusai	103,05
Tambusai Utara	104,80
Kepenuhan	102,97
Kepenuhan Hulu	107,03
Kunto Darussalam	106,77
Pagaran Tapah Darussalam	104,49
Bonai Darussalam	112,44
Rokan Hulu	104,54

Sumber/*Source*: Hasil SP2020 (September)/*The result of the 2020 Population Census (September)*

Tabel 3.1.2 Jumlah Penduduk menurut Kelompok Umur dan Jenis Kelamin di Kabupaten Rokan Hulu, 2020
Table 3.1.2 Population by Age Groups and Gender in Rokan Hulu Regency, 2020

Kelompok Umur Age Groups	Jenis Kelamin/Gender		
	Laki-Laki Male	Perempuan Female	Jumlah Total
(1)	(2)	(3)	(4)
0 - 4	22 394	21 819	44 213
5 - 9	28 676	27 887	56 563
10 - 14	29 285	27 498	56 783
15 - 19	29 237	27 774	57 011
20 - 24	26 728	25 258	51 986
25 - 29	23 834	23 989	47 823
30 - 34	24 089	24 255	48 344
35 - 39	22 906	22 001	44 907
40 - 44	20 743	19 635	40 378
45 - 49	17 142	15 796	32 938
50 - 54	13 424	12 412	25 836
55 - 59	10 834	9 904	20 738
60 - 64	7 638	6 947	14 585
65 - 69	5 096	4 580	9 676
70 - 74	2 327	2 270	4 597
75+	2 575	2 432	5 007
Rokan Hulu	286 928	274 457	561 385

Sumber/Source: Hasil Perapihan Umur dari Data Administratif dan SP2020 (September)/The Result of Smoothing Single Year of Age from Administrative Data and the 2020 Population Census (September)

3.2 KETENAGAKERJAAN/EMPLOYMENT

Tabel 3.2.1 **Jumlah Penduduk Berumur 15 Tahun Keatas Menurut Jenis Kegiatan Selama Seminggu yang Lalu dan Jenis Kelamin di Kabupaten Rokan Hulu, 2020**
Population Aged 15 Years and Over by Type of Activity During The Previous Week and Sex in Rokan Hulu Regency, 2020

Kegiatan Utama <i>Main Activity</i>	Jenis Kelamin/Sex		
	Laki-Laki <i>Male</i>	Perempuan <i>Female</i>	Jumlah <i>Total</i>
(1)	(2)	(3)	(4)
Angkatan Kerja <i>Economically Active</i>	204 355	111 278	315 633
Bekerja/ <i>Working</i>	195 172	106 503	301 675
Pengangguran Terbuka <i>Unemployment</i>	9 183	4 775	13 958
Bukan Angkatan Kerja <i>Economically Inactive</i>	43 607	124 417	168 024
Sekolah/ <i>Attending School</i>	17 745	14 915	32 660
Mengurus Rumah Tangga <i>Housekeeping</i>	16 667	102 255	118 922
Lainnya/ <i>Others</i>	9 195	7 247	16 442
Jumlah/<i>Total</i>	247 962	235 695	483 657

Catatan/Note:
 Sumber/Source: BPS, Survei Angkatan Kerja Nasional (Sakernas) Agustus/BPS-Statistics Indonesia, August National Labor Force Survey

Tabel 3.2.2 **Penduduk Berumur 15 Tahun ke Atas Menurut Pendidikan Tertinggi yang Ditamatkan dan Jenis Kegiatan Selama Seminggu yang Lalu di Kabupaten Rokan Hulu, 2020**
Population 15 Years of Age and Over by Educational Attainment and Type of Activity During the Previous Week in Rokan Hulu Regency, 2020

Pendidikan Tertinggi yang Ditamatkan ¹ <i>Educational Attainment¹</i>	Angkatan Kerja/ <i>Economically Active</i>			Persentase Bekerja terhadap Angkatan Kerja <i>Percentage of Working to Economically Active</i>
	Bekerja <i>Working</i>	Pengangguran ² <i>Unemployment²</i>	Jumlah Angkatan Kerja <i>Total of Economically Active</i>	
(1)	(2)	(3)	(4)	(5)
0	123 615	5 145	128 760	96,00
1	62 265	2 071	64 336	96,78
2	84 221	6 003	90 224	93,35
3	31 574	739	32 313	97,71
Jumlah/Total	301 675	13 958	315 633	95,58

Lanjutan Tabel/*Continued Table* 3.2.2

Pendidikan Tertinggi yang Ditamatkan ¹ <i>Educational Attainment</i> ¹	Bukan Angkatan Kerja <i>Not Economically Active</i>	Jumlah Total	Persentase Angkatan Kerja terhadap Penduduk Usia Kerja <i>Percentage of Economically Active to Working Age Population</i>
(1)	(6)	(7)	(8)
0	69 473	198 233	64,95
1	51 338	115 674	55,62
2	40 186	130 410	69,18
3	7 027	39 340	82,14
Jumlah/Total	168 024	483 657	65,26

Catatan/Note: ¹ 0. ≤ Sekolah Dasar (SD)/≤ *Primary School*
 1. Sekolah Menengah Pertama/*Junior High School*
 2. Sekolah Menengah Atas/*Senior High School*
 3. Perguruan Tinggi/*Collage*

² 1. Mencari pekerjaan/*Looking for work*
 2. Mempersiapkan usaha/*Establishing a new business/firm*
 3. Merasa tidak mungkin mendapat pekerjaan/*Hopeless of job*
 4. Sudah punya pekerjaan tetapi belum mulai bekerja/*Have a job in future start*

Sumber/Source: BPS, Survei Angkatan Kerja Nasional (Sakernas) Agustus/BPS-Statistics Indonesia, August National Labor Force Survey

Tabel 3.2.3 **Penduduk Berumur 15 Tahun Ke Atas yang Bekerja Selama Seminggu yang Lalu Menurut Status Pekerjaan Utama dan Jenis Kelamin di Kabupaten Rokan Hulu, 2020**
Population 15 Years of Age and Over who Worked During The Previous Week by Main Employment Status and Sex in Rokan Hulu Regency, 2020

Status Pekerjaan Utama <i>Main Employment Status</i>	Laki-Laki <i>Male</i>	Perempuan <i>Female</i>	Jumlah <i>Total</i>
(1)	(2)	(3)	(4)
Berusaha sendiri <i>Own account worker</i>	41 148	24 356	65 504
Berusaha dibantu buruh tidak tetap/buruh tidak dibayar <i>Employer assisted by temporary worker/unpaid worker</i>	12 936	12 450	25 386
Berusaha dibantu buruh tetap/buruh dibayar <i>Employer assisted by permanent worker/paid worker</i>	11 690	2 596	14 286
Buruh/Karyawan/Pegawai/ <i>Employee</i>	64 985	31 639	96 624
Pekerja bebas <i>Casual worker</i>	45 564	8 879	54 443
Pekerja keluarga/tak dibayar <i>Family worker/unpaid worker</i>	12 360	20 442	32 802
Jumlah/Total	188 683	100 362	289 045

Sumber/Source: BPS, Survei Angkatan Kerja Nasional (Sakernas) Agustus/BPS-Statistics Indonesia, August National Labor Force Survey

Tabel
Table 3.2.4

Jumlah Penduduk Berumur 15 Tahun Ke Atas yang Bekerja Selama Seminggu yang Lalu Menurut Kelompok Umur dan Jenis Kelamin di Kabupaten Rokan Hulu, 2020
Population Aged 15 Years and Over Who Worked During the Previous Week by Age Group and Sex in Rokan Hulu Regency, 2020

Kelompok Umur <i>Age Group</i>	Laki-laki <i>Male</i>	Perempuan <i>Female</i>	Jumlah <i>Total</i>
(1)	(2)	(3)	(4)
15 - 24	27 273	16 051	43 324
25 - 34	55 061	25 840	80 901
35 - 44	45 452	27 836	73 288
45 - 54	36 519	20 704	57 223
55 - 59	10 203	4 622	14 825
60+	14 175	5 309	19 484
Jumlah/Total	188 683	100 362	289 045

Sumber/Source: BPS, Survei Angkatan Kerja Nasional Agustus / BPS-Statistics Indonesia, National Labor Force Survey, August

Tabel 3.2.5 **Jumlah Penduduk Berumur 15 Tahun Ke Atas yang Bekerja Selama Seminggu yang Lalu Menurut Lapangan Pekerjaan Utama dan Jenis Kelamin di Kabupaten Rokan Hulu, 2020**
Population Aged 15 Years and Over Who Worked During the Previous Week by Main Industry and Sex in Rokan Hulu Regency, 2020

Lapangan Pekerjaan Utama ¹ <i>Main Industry ¹</i>	Laki-laki <i>Male</i>	Perempuan <i>Female</i>	Jumlah <i>Total</i>
(1)	(2)	(3)	(4)
1	119 105	37 521	156 626
2 dan 3	12 627	4 603	17 230
4 dan 5	10 884	-	10 884
6 dan 7	25 187	31 102	56 289
8	2 605	1 619	4 224
9	18 275	25 517	43 792
Jumlah/Total	188 683	100 362	289 045

Catatan/Note: ¹ Lapangan pekerjaan utama/main industry:
 1. Pertanian, Kehutanan, Perburuan, dan Perikanan/Agriculture, Forestry, Hunting, and Fisheries
 2. Pertambangan dan Penggalian/Mining and Quarrying
 3. Industri Pengolahan/Manufacturing Industry
 4. Listrik, Gas, dan Air/Electricity, Gas, and Water
 5. Bangunan/Construction
 6. Perdagangan Besar, Eceran, Rumah Makan, dan Hotel/Wholesale Trade, Retail Trade, Restaurants, and Hotels
 7. Angkutan, Pergudangan, dan Komunikasi/Transportation, Warehousing, and Communication
 8. Keuangan, Asuransi, Usaha Persewaan Bangunan, Tanah, dan Jasa Perusahaan/Financial, Insurance, Real Estate, and Business Services
 9. Jasa Kemasyarakatan, Sosial, dan Perorangan/Community, Social, and Personal Services
 Sumber/Source: BPS, Survei Angkatan Kerja Nasional Agustus/ BPS-Statistics Indonesia, National Labor Force Survey, August

Tabel
Table 3.2.6

Jumlah Penduduk Berumur 15 Tahun Ke Atas yang Bekerja Selama Seminggu yang Lalu Menurut Jumlah Jam Kerja Seluruhnya dan Jenis Kelamin di Kabupaten Rokan Hulu, 2020
Population Aged 15 Years and Over Who Worked During the Previous Week by Total Working Hours and Sex in Rokan Hulu Regency, 2020

Jumlah Jam Kerja Seluruhnya (jam) <i>Total Working Hours (hours)</i>	Laki-laki <i>Male</i>	Perempuan <i>Female</i>	Jumlah <i>Total</i>
(1)	(2)	(3)	(4)
0 ¹	3 646	3 982	7 628
1 - 14	23 343	19 121	42 464
15 - 24	32 726	22 045	54 771
25 - 34	32 198	12 792	44 990
35 - 40	21 787	9 376	31 163
41+	74 983	33 046	108 029
Jumlah/Total	188 683	100 362	289 045

Catatan/Note: ¹ Sementara tidak bekerja/*Temporarily out of work*
Sumber/Source: BPS, Survei Angkatan Kerja Nasional Agustus/ *BPS-Statistics Indonesia, National Labor Force Survey, August*

Tabel 3.2.7 **Jumlah Penduduk Berumur 15 Tahun Ke Atas yang Bekerja Selama Seminggu yang Lalu Menurut Jumlah Jam Kerja Pada Pekerjaan Utama dan Jenis Kelamin di Kabupaten Rokan Hulu, 2020**
Population Aged 15 Years and Over Who Worked During the Previous Week by Number of Working Hours on Main Industry and Sex in Rokan Hulu Regency, 2020

Jumlah Jam Kerja Seluruhnya (jam) <i>Total Working Hours (hours)</i>	Laki-laki <i>Male</i>	Perempuan <i>Female</i>	Jumlah <i>Total</i>
(1)	(2)	(3)	(4)
0 ¹	3 646	3 982	7 628
1 - 14	28 251	20 863	49 114
15 - 24	35 040	22 937	57 977
25 - 34	31 935	12 434	44 369
35 - 40	21 657	9 808	31 465
41+	68 154	30 338	94 492
Jumlah/Total	188 683	100 362	289 045

Catatan/Note: ¹ Sementara tidak bekerja/*Temporarily out of work*

Sumber/Source: BPS, Survei Angkatan Kerja Nasional Agustus/ *BPS-Statistics Indonesia, National Labor Force Survey, August*

Tabel 3.2.8 Jumlah Pencari Kerja Terdaftar Menurut Tingkat Pendidikan Tertinggi yang Ditamatkan dan Jenis Kelamin di Kabupaten Rokan Hulu, 2020
Number of Registered Job Applicants by Educational Attainment and Sex in Rokan Hulu Regency, 2020

Pendidikan Tertinggi yang Ditamatkan <i>Educational Attainment</i>	Laki-laki <i>Male</i>	Perempuan <i>Female</i>	Jumlah <i>Total</i>
(1)	(2)	(3)	(4)
Tidak/Belum Pernah Sekolah atau Tidak/Belum Tamat Sekolah Dasar atau Tamat Sekolah Dasar/ <i>No Schooling or Not Yet Completed Primary School or Primary School</i>	25	1	26
Sekolah Menengah Pertama/ <i>Junior High School</i>	17	2	19
Sekolah Menengah Atas/ <i>Senior High School</i>	463	124	587
Sekolah Menengah Kejuruan/ <i>Vocational Senior High School</i>	-	-	-
Diploma I/II/III/Akademi/ <i>Diploma I/II/III/Academy</i>	14	14	28
Universitas/ <i>University</i>	90	57	147
Jumlah/Total	609	198	807

Sumber/Source: Dinas Koperasi Usaha Kecil Menengah, Transmigrasi dan Tenaga Kerja/ *Small and Medium Cooperative, Transmigration, and Manpower Office*

04

SOSIAL DAN KESEJAHTERAAN RAKYAT
SOCIAL AND WELFARE

KEMISKINAN/POVERTY

10,31% penduduk miskin
di Kabupaten Rokan Hulu
Poor People in Rokan Hulu Regency



PENDIDIKAN/EDUCATION

70,11%

penduduk Kabupaten Rokan Hulu usia 7-24
tahun masih sekolah
*population in Rokan Hulu Regency
aged 7-24 years still attending school*



PENJELASAN TEKNIS

1. Tidak/belum pernah sekolah adalah mereka yang tidak pernah atau belum pernah terdaftar dan tidak pernah atau belum pernah aktif mengikuti pendidikan di suatu jenjang pendidikan formal. Termasuk juga yang tamat/belum tamat taman kanak-kanak tetapi tidak melanjutkan ke sekolah dasar.
2. Masih bersekolah adalah mereka yang terdaftar dan aktif mengikuti pendidikan formal dan nonformal (Paket A, B, atau C), baik pendidikan dasar, menengah maupun pendidikan tinggi. Bagi mahasiswa yang sedang cuti dianggap masih bersekolah.
3. Tidak bersekolah lagi adalah mereka yang pernah terdaftar dan aktif mengikuti pendidikan di suatu jenjang pendidikan formal dan nonformal (Paket A, B, atau C), tetapi pada saat pencacahan tidak lagi terdaftar dan tidak aktif mengikuti pendidikan.
4. Tamat sekolah adalah menyelesaikan pelajaran yang ditandai dengan lulus ujian akhir pada kelas atau tingkat terakhir suatu jenjang pendidikan di sekolah negeri maupun swasta dengan mendapatkan tanda tamat belajar/ijazah. Seseorang yang belum mengikuti pelajaran pada kelas tertinggi tetapi telah mengikuti ujian akhir dan lulus dianggap tamat sekolah.
5. Dapat membaca dan menulis artinya dapat membaca dan menulis katakata/kalimat sederhana dengan suatu aksara tertentu.

TECHNICAL NOTES

1. *Not/never attending school is someone who has never attended or never been registered in a formal education, such as primary, secondary, and tertiary education. Those who just completed kindergarten are considered as never attended school.*
2. *Attending school is someone who is currently attending primary, secondary, or tertiary education, including package A, package B, or package C. College student who postpones his/her study is considered as attending school.*
3. *Not attending school anymore is someone who had enrolled and participated in formal and non-formal education in the past including package A, package B, or package C, but currently does not attend school.*
4. *Completed particular level of education is someone who has completed particular level of education in private or public school and accepting graduation certificate. Someone who has never attended the highest grade but passed the final exam is considered as completed particular level of education.*
5. *Able to read and write is the ability to read and write at least a simple sentence in any letter of alphabets.*

6. Jenjang pendidikan formal terdiri atas pendidikan dasar, pendidikan menengah, dan pendidikan tinggi. Jenis pendidikan yang diajarkan mencakup pendidikan umum, kejuruan, akademik, profesi, vokasi, keagamaan, dan khusus. Pendidikan dasar berbentuk sekolah dasar (SD) dan Madrasah Ibtidaiyah (MI) atau bentuk lain yang sederajat serta sekolah menengah pertama (SMP) dan Madrasah Tsanawiyah (MTs), atau bentuk lain yang sederajat. Pendidikan menengah berbentuk sekolah menengah atas (SMA), Madrasah Aliyah (MA), Sekolah Menengah Kejuruan (SMK), Madrasah Aliyah Kejuruan (MAK), atau bentuk lain yang sederajat. Pendidikan tinggi merupakan jenjang pendidikan setelah pendidikan menengah yang mencakup program pendidikan diploma, sarjana, magister, spesialis, dan doktor yang diselenggarakan oleh perguruan tinggi. Perguruan tinggi dapat berbentuk akademi, politeknik, sekolah tinggi, institute, atau universitas.
 7. Angka Partisipasi Murni (APM) adalah proporsi anak sekolah pada satu kelompok usia tertentu yang sedang bersekolah pada jenjang yang sesuai dengan kelompok usianya, terhadap seluruh anak pada kelompok usia tersebut. APM digunakan untuk mengukur proporsi anak yang bersekolah tepat pada waktunya. APM dapat menunjukkan seberapa banyak penduduk usia sekolah yang
6. *The formal education level consists of primary education secondary education, and high education. The kind of education that taught consists of general education, vocational, academic, professional, religious, and spesific education. The primary education consists of elementary school and Islamic elementary school or other equivalent forms and junior high school and MTS, or other equivalent forms. The secondary education consists of the senior high school, Madrasah Aliyah, vocational school, and vocational Madrasah Aliyah, or other equivalent forms. The high educational consists of the education level after the secondary education that consists of diplomas, bachelor, master, specialist and doctoral degrees that are held by the college. The college can be academy, polytechnic, high school, institute, or university.*
 7. *Net Enrollment Rate is the proportion of school children at a particular age group who were in school at the level corresponding to their age group, divided by all children in that age group. APM is used to measure the proportion of children who go to school on their age. APM can show how many schoolage population are already able to take advantage of educational facilities in accordance with the age at education*

- sudah dapat memanfaatkan fasilitas pendidikan sesuai dengan usia pada jenjang pendidikannya.
8. Rasio guru murid adalah perbandingan antara jumlah guru dan murid dimana angka ini digunakan untuk mengetahui beban kerja per guru.
 9. Rumah sakit adalah tempat pemeriksaan dan perawatan kesehatan, biasanya berada dibawah pengawasan dokter/tenaga medis, yang melayani penderita yang sakit untuk berobat rawat jalan atau rawat inap.
 10. Rumah sakit bersalin adalah rumah sakit khusus persalinan, dilengkapi pelayanan spesialis pemeriksaan kehamilan, persalinan rawat inap dan rawat jalan ibu dan anak yang berada dibawah pengawasan dokter spesialis kandungan.
 11. Rumah Bersalin adalah sarana pelayanan kesehatan dengan izin sebagai rumah bersalin, dilengkapi pelayanan pemeriksaan kehamilan, persalinan serta pemeriksaan ibu dan anak yang berada dibawah pengawasan bidan senior.
 12. Poliklinik adalah sarana kesehatan yang dipakai untuk saranan berobat jalan, biasanya berda dibawah pengawasan dokter/tenaga medis.
 13. Puskesmas (Pusat Kesehatan Masyarakat) adalah unit pelaksana teknis dinas kesehatan kabupaten / kota yang mempunyai fungsi utama sebagai penyelenggara pelayanan kesehatan tingkat pertama. Wilayah kerja puskesmas maksimal adalah
- levels.*
8. *Teacher Pupil Ratio is comparison between the number of teachers and pupils where this value is used to determine the workload each teacher.*
 9. *Hospital is a place for health check, usually controlled/supervised by doctors/medical personnel to serve the ill patients to get outpatient or inpatient treatment services.*
 10. *Maternity hospital is a specialized hospital for childbirth, has specialist inspection service to pregnancy, childbirth, hospitalization and outpatient for mothers and children that is under the supervision of an obstetrician.*
 11. *Maternity house is health care facility with a license as a maternity house, equipped with prenatal care, childbirth and examination of a senior midwife.*
 12. *Polyclinic is a health facility in which to get outpatient services, usually under the control of doctor/medical personnel.*
 13. *Public health center is technical implementation unit of regency health department that have the primary function as a first-level health care providers. The working area standard of public health center is one district and to reach their working areas, public health*

satu kecamatan dan untuk dapat menjangkau wilayah kerjanya, puskesmas mempunyai jaringan pelayanan yang meliputi unit puskesmas pembantu (pustu), unit puskesmas keliling (puskel), dan unit bidan desa/komunitas (peraturan menteri kesehatan RI No. 75 Tahun 2014 tentang pusat kesehatan masyarakat).

14. Bencana alam adalah peristiwa atau serangkaian peristiwa yang mengancam dan mengganggu kehidupan/penghidupan masyarakat yang disebabkan oleh factor alam antara lain berupa gempa bumi, tsunami, gunung meletus, banjir, kekeringan, angin topan, dan tanah longsor sehingga mengakibatkan kerugian materi maupun non-materi.
 15. Peristiwa tindak pidana yang dilaporkan ialah setiap peristiwa yang diterima kepolisian dari laporan masyarakat atau peristiwa dimana pelakunya tertangkap tangan oleh kepolisian. Jumlah tidak pidana menggambarkan jumlah kasus tindak pidana yang terjadi pada kurun waktu tertentu.
 16. Untuk mengukur kemiskinan, BPS menggunakan konsep kemampuan memenuhi kebutuhan dasar (basic needs approach). Dengan pendekatan ini, kemiskinan dipandang sebagai ketidakmampuan dari sisi ekonomi untuk memenuhi kebutuhan dasar makanan dan bukan makanan yang diukur dari sisi pengeluaran. Jadi Penduduk Miskin adalah penduduk yang memiliki rata-rata pengeluaran
- centers have a service network covering subsidiary of public health center, mobile public health center units, and midwife units (Regulation of the Minister of Health of Indonesia Number 75 year 2014 about Public Health Center).*
14. *Natural disaster is an event or series of event that threaten and disrupt the lives and livelihoods caused by natural factors such as: earthquake, tsunami, volcanic eruption, flood, flash flood, drought, typhoon/cyclone, and landslide so it can lead to result in loss of material and nonmaterial.*
 15. *Reported crime incidence includes all criminal cases reported and received by police office, and all crimes caught by police. Crime total refers to the number of criminal cases occurring during a given period.*
 16. *To measure poverty, BPS uses the concept of ability to meet basic needs (basic needs approach). With this approach, poverty is seen as an inability on the economic side to meet basic food and non-food needs as measured by expenditure. So the poor population is the population that has an average monthly per capita expenditure under the poverty line.*

- perkapita perbulan dibawah garis kemiskinan.
17. Garis Kemiskinan (GK) merupakan penjumlahan dari Garis Kemiskinan Makanan (GKM) dan Garis Kemiskinan Non Makanan (GKNM). Penduduk yang memiliki rata-rata pengeluaran perkapita per bulan dibawah Garis Kemiskinan dikategorikan sebagai penduduk miskin.
 18. Garis Kemiskinan Makanan (GKM) merupakan nilai pengeluaran kebutuhan minimum makanan yang disetarakan dengan 2100 kilokalori perkapita perhari. Paket komoditi kebutuhan dasar makanan diwakili oleh 52 jenis komoditi (padi-padian, umbi-umbian, ikan, daging, telur dan susu, sayuran, kacang-kacangan, buah-buahan, minyak dan lemak, dll).
 19. Garis Kemiskinan Non Makanan (GKNM) adalah kebutuhan minimum untuk perumahan, sandang, pendidikan dan kesehatan. Paket komoditi kebutuhan dasar non makanan diwakili oleh 51 jenis komoditi di perkotaan dan 47 jenis komoditi di pedesaan.
 20. Persentase Penduduk Miskin adalah persentase penduduk yang berada dibawah Garis Kemiskinan (GK).
 21. Indeks Kedalaman Kemiskinan (P1), merupakan ukuran rata-rata kesenjangan pengeluaran masing-masing penduduk miskin terhadap garis kemiskinan. Semakin tinggi nilai indeks, semakin jauh rata-rata pengeluaran penduduk dari garis kemiskinan.
17. *The Poverty Line is the sum of the Food Poverty Line (FPL) and Non-Food Poverty Line (NFPL). People who have an average per capita expenditure per month below the Poverty Line are categorized as poor people.*
 18. *Food Poverty Line (FPL) is the value of minimum food expenditure equivalent to 2100 kilocalories per capita per day. Commodity packages of basic food needs are represented by 52 types of commodities (grains, tubers, fish, meat, eggs and milk, vegetables, nuts, fruits, oils and fats, etc.).*
 19. *Non-Food Poverty Line (NFPL) is the minimum need for housing, clothing, education and health. Commodity packages of basic non-food necessities are represented by 51 types of commodities in urban areas and 47 types of commodities in rural areas.*
 20. *Percentage of Poor People is the percentage of population below the Poverty Line.*
 21. *Poverty Depth Index (P1), is a measure of the average expenditure gap of each poor population against the poverty line. The higher the index value, the further the average population expenditure is from the poverty line.*

22. Indeks Keparahan Kemiskinan (P2) memberikan gambaran mengenai penyebaran pengeluaran diantara penduduk miskin. Semakin tinggi nilai indeks, semakin tinggi ketimpangan pengeluaran diantara penduduk miskin.
22. *The Poverty Severity Index (P2) provides an overview of the distribution of spending among the poor. The higher the index value, the higher the disparity in expenditure among the poor.*

<https://rohulkab.bps.go.id>

ULASAN

Sarana pendidikan seperti bangunan fisik (gedung sekolah) yang ideal tentunya merupakan dambaan bagi semua lapisan masyarakat untuk dapat menikmatinya. Dalam hal penyediaan prasarana pendidikan pada tahun ajaran 2020/2021, terdapat 363 SD, 25 MI, 131 SMP, 46 MTS, 35 SMA, 39 SMK, dan 30 MA di Kabupaten Rokan Hulu.

Selain itu, untuk mengukur daya serap sistem pendidikan terhadap penduduk usia sekolah dapat diketahui melalui angka partisipasi murni (APM). APM SD, SMP, dan SMA di Kabupaten Rokan Hulu pada tahun 2020 sedikit menurun dibandingkan dengan tahun 2019 menjadi sebesar 98,27 untuk jenjang SD sederajat, 83,03 untuk jenjang SMP sederajat dan 68,49 untuk jenjang SMA sederajat.

Selain pendidikan, indikator kesehatan juga merupakan indikator penting untuk mengetahui kesejahteraan masyarakat. Fasilitas dan tenaga kesehatan sangat penting dalam menunjang pembangunan kesehatan. Pada tahun 2020 di Kabupaten Rokan Hulu terdapat 6 rumah sakit, 22 puskesmas, dan 35 klinik/balai kesehatan dengan tenaga kesehatan sebanyak 209 dokter, 381 perawat, 595 bidan, 60 farmasi, dan 43 ahli gizi.

Dalam aspek lainnya, beragamnya agama yang ada di suatu daerah dapat menjadi tolok ukur sikap toleransi dalam hidup bersosial masyarakat. Berdasarkan hasil Sensus Penduduk tahun 2010 (SP2010), sebagian besar penduduk Rokan Hulu pada tahun 2010 memeluk agama Islam yakni mencapai 400 125 jiwa, Kristen

DESCRIPTION

Educational facilities such as physical buildings (school buildings) are ideal, of course, a dream for all levels of society to be able to enjoy them. In terms of providing educational infrastructure in the 2020/2021 school year, there were 363 elementary schools, 22 MI, 131 junior high schools, 47 MTS, 35 senior high schools, 39 vocational schools, and 28 MA in Rokan Hulu Regency.

In addition, to measure the absorption of the education system to the school age population, it can be seen through the net enrollment rate (NER). In 2020, the NER for elementary school, junior high school, and senior high school slightly decreased compared to 2019 to be 98.27 for elementary school level equivalent, 83.03 for junior high school level equivalent and 68.49 for senior high school level equivalent.

Apart from education, health indicators are also important indicators to determine the welfare of the community. Facilities and health workers are very important in supporting health development. In 2020 in Rokan Hulu Regency there were 6 hospitals, 22 health centers, and 35 clinics / health centers. While health workers there are 209 doctors, 381 nurses, 595 midwives, 60 pharmacies and 43 nutritionists.

In another aspect, the diversity of religions in an area can be a measure of tolerance in social life. Based on the results of the 2010 Population Census (SP2010), the majority of Rokan Hulu residents in 2010 converted to Islam, reaching 400,125 people, Protestant Christianity as many as 69,355 people, Catholics 4,700 people, the rest religion Buda

protestan sebanyak 69 355 jiwa Katolik 4 700 jiwa dan sisanya beragama Budha 231 jiwa, Lainnya 23 jiwa, Hindu 16 jiwa, dan Khong Hu Chu 7 jiwa.

Kesejahteraan suatu daerah juga dapat dilihat dari kerentanannya terhadap bencana alam. Tercatat sebanyak 49 desa di Rokan Hulu pernah dilanda banjir pada tahun 2020. Sedangkan tanah longsor pernah terjadi di 2 desa pada tahun 2020.

Masyarakat juga akan merasa lebih aman dan sejahtera apabila tingkat kriminalitas dapat ditekan semaksimal mungkin. Jumlah tindak pidana di wilayah Rokan Hulu sebanyak 630 kasus di tahun 2019 dan meningkat menjadi 725 kasus di tahun 2020. Sedangkan persentase penyelesaiannya justru menurun dari 76,03% di tahun 2019 menjadi 69,33% di tahun 2020.

Dari aspek ekonominya Kabupaten Rokan Hulu memiliki jumlah penduduk miskin terbesar di Provinsi Riau yakni sebesar 73,35 ribu orang pada tahun 2020. Jumlah penduduk miskin tersebut meningkat dibandingkan dengan tahun 2019. Meskipun demikian, persentase penduduk miskin dibandingkan dengan total jumlah penduduk di Rokan Hulu mengalami penurunan menjadi 10,31% di tahun 2020. Sementara, garis kemiskinan pada Maret 2020 di Rokan Hulu sebesar Rp 532.643,-.

231 people, Others 23 people, Hindu 16 souls, and Khong Hu Chu 7 souls.

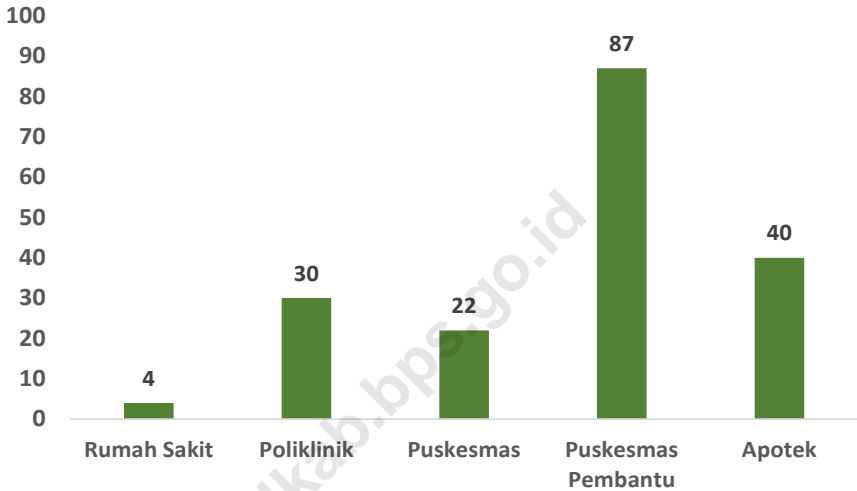
Not only in terms of social aspects, the welfare of an area can also be seen from its vulnerability to natural disasters. It was recorded that 49 villages in Rokan Hulu were hit by floods in 2020. While landslides have occurred in 2 villages in 2020.

The people will also feel safer and more prosperous if the crime rate can be reduced as much as possible. The number of criminal acts recorded in the police in the Rokan Hulu Region was 630 cases in 2019 and increased to 725 cases in 2020. Meanwhile, the percentage of completion actually decreased from 76.03% in 2019 to 69.33% in 2020.

Furthermore, in terms of its economic aspect, Rokan Hulu Regency has the largest number of poor people in Riau Province, amounting to 73.35 thousand people in 2020. The number of poor people has increased compared to 2019. However, the percentage of poor people is compared to the total number of the population in Rokan Hulu has decreased to 10.31% in 2020. Meanwhile, the poverty line in March 2020 in Rokan Hulu is Rp 532,643.

Gambar 4.1
Figures

Jumlah Desa/Kelurahan Yang Memiliki Sarana Kesehatan Menurut Kecamatan di Kabupaten Rokan Hulu, 2020
Number of Villages/Kelurahan Having Health Facilities by Subdistrict in Rokan Hulu Regency, 2020



Sumber/Source : BPS, Pendataan Potensi Desa (Podes)/BPS-Statistics Indonesia, Village Potential Data Collecting

4.1 PENDIDIKAN/*EDUCATION*

Tabel 4.1.1 **Jumlah Sekolah, Guru, dan Murid Taman Kanak-Kanak (TK) di Bawah Kementerian Pendidikan dan Kebudayaan Menurut Kecamatan di Kabupaten Rokan Hulu, 2019/2020 dan 2020/2021**
Number of Schools, Teachers, and Pupils in Kindergarten Under The Ministry of Education and Culture by Subdistrict in Rokan Hulu Regency, 2019/2020 and 2020/2021

Kecamatan Subdistrict	Sekolah/Schools					
	Negeri/Public		Swasta/Private		Jumlah/Total	
	2019/2020	2020/2021	2019/2020	2020/2021	2019/2020	2020/2021
(1)	(2)	(3)	(4)	(5)	(6)	(7)
Rokan IV Koto	2	2	10	11	12	13
Pendalian IV Koto	-	-	9	8	9	9
Tandun	3	3	12	12	15	15
Kabun	2	2	7	7	9	9
Ujung Batu	3	3	17	16	20	19
Rambah Samo	2	2	16	16	18	18
Rambah	4	4	26	24	30	28
Rambah Hilir	2	2	19	16	21	18
Bangun Purba	1	1	10	9	11	10
Tambusai	2	2	20	19	22	21
Tambusai Utara	-	-	18	10	18	10
Kepenuhan	2	2	8	7	10	9
Kepenuhan Hulu	1	1	7	6	8	7
Kunto Darussalam	2	2	13	14	15	16
Pagaran Tapah Darussalam	-	-	4	3	4	3
Bonai Darussalam	-	-	11	9	11	9
Rokan Hulu	26	26	207	187	233	214

Lanjutan Tabel/*Continued Table 4.1.1*

Kecamatan <i>Subdistrict</i>	Guru ¹ / <i>Teachers</i> ¹					
	Negeri/ <i>Public</i>		Swasta/ <i>Private</i>		Jumlah/ <i>Total</i>	
	2019/2020	2020/2021	2019/2020	2020/2021	2019/2020	2020/2021
(1)	(8)	(9)	(10)	(11)	(12)	(13)
Rokan IV Koto	12	11	24	27	36	38
Pendalian IV Koto	...	-	24	24	24	26
Tandun	17	16	40	34	57	50
Kabun	12	12	25	27	37	39
Ujung Batu	22	21	58	62	80	83
Rambah Samo	14	14	47	56	61	70
Rambah	35	34	100	97	135	131
Rambah Hilir	13	12	49	51	62	63
Bangun Purba	5	5	24	23	29	28
Tambusai	9	13	53	53	62	66
Tambusai Utara	...	-	33	35	33	35
Kepenuhan	7	7	27	27	34	34
Kepenuhan Hulu	3	3	23	25	26	28
Kunto Darussalam	7	11	42	50	49	61
Pagaran Tapah Darussalam	...	-	20	14	20	14
Bonai Darussalam	...	-	19	28	19	28
Rokan Hulu	156	159	608	633	764	794

Lanjutan Tabel/Continued Table 4.1.1

Kecamatan Subdistrict	Murid/Pupils					
	Negeri/Public		Swasta/Private		Jumlah/Total	
	2019/2020	2020/2021	2019/2020	2020/2021	2019/2020	2020/2021
(1)	(14)	(15)	(16)	(17)	(18)	(19)
Rokan IV Koto	99	87	275	275	374	362
Pendalian IV Koto	...	-	362	348	362	419
Tandun	138	135	374	309	512	444
Kabun	75	90	274	273	349	363
Ujung Batu	175	198	444	471	619	669
Rambah Samo	143	112	551	583	694	695
Rambah	243	225	841	807	1 084	1 032
Rambah Hilir	106	111	487	447	593	558
Bangun Purba	39	36	325	321	364	357
Tambusai	142	111	565	603	707	714
Tambusai Utara	...	-	476	536	476	536
Kepenuhan	62	76	241	278	303	354
Kepenuhan Hulu	55	80	303	213	358	293
Kunto Darussalam	81	78	567	591	648	669
Pagaran Tapah Darussalam	...	-	183	101	183	101
Bonai Darussalam	...	-	284	391	284	391
Rokan Hulu	1 358	1 339	6 552	6 547	7 910	7 957

Catatan/Note: ¹ Jumlah guru termasuk kepala sekolah dan guru/The total of teachers including headmaster and teacher
 Sumber/Source: Kementerian Pendidikan dan Kebudayaan, Data Semester Ganjil/Ministry of Educations and Culture, Odd Semester Data

Tabel 4.1.2 Jumlah Sekolah, Guru, dan Murid Raudatul Athfal (RA) di Bawah Kementerian Agama Menurut Kecamatan di Kabupaten Rokan Hulu, 2018/2019 dan 2019/2020
Number of Schools, Teachers, and Pupils in Raudatul Athfal (RA) Under The Ministry of Religious Affairs by Subdistrict in Rokan Hulu Regency, 2018/2019 dan 2019/2020

Kecamatan Subdistrict	Sekolah/Schools		Guru/Teachers		Murid/Pupils	
	2018/2019	2019/2020	2018/2019	2019/2020	2018/2019	2019/2020
(1)	(2)	(3)	(4)	(5)	(6)	(7)
Rokan IV Koto	...	2	...	5	...	24
Pendalian IV Koto	...	1	...	5	...	32
Tandun	...	5	...	15	...	119
Kabun	...	1	...	5	...	15
Ujung Batu	...	7	...	25	...	214
Rambah Samo	...	1	...	2	...	17
Rambah	...	3	...	12	...	55
Rambah Hilir	...	6	...	36	...	373
Bangun Purba	...	-	...	-	...	-
Tambusai	...	-	...	-	...	-
Tambusai Utara	...	15	...	64	...	615
Kepenuhan	...	5	...	24	...	175
Kepenuhan Hulu	...	-	...	-	...	-
Kunto Darussalam	...	1	...	5	...	28
Pagaran Tapah Darussalam	...	-	...	-	...	-
Bonai Darussalam	...	1	...	6	...	44
Rokan Hulu	...	48	...	204	...	1 711

Sumber/Source: Kementerian Agama, Data Semester Ganjil/Ministry of Religious Affairs, Odd Semester Data

Tabel 4.1.3 Jumlah Sekolah, Guru, dan Murid Sekolah Dasar (SD) di Bawah Kementerian Pendidikan dan Kebudayaan Menurut Kecamatan di Kabupaten Rokan Hulu, 2019/2020 dan 2020/2021
Number of Schools, Teachers, and Pupils in Primary Schools Under The Ministry of Education and Culture by Subdistrict in Rokan Hulu Regency, 2019/2020 and 2020/2021

Kecamatan Subdistrict	Sekolah/Schools					
	Negeri/Public		Swasta/Private		Jumlah/Total	
	2019/2020	2020/2021	2019/2020	2020/2021	2019/2020	2020/2021
(1)	(2)	(3)	(4)	(5)	(6)	(7)
Rokan IV Koto	29	29	-	-	29	29
Pendalian IV Koto	9	9	1	1	10	10
Tandun	18	18	-	-	18	18
Kabun	13	13	3	3	16	16
Ujung Batu	18	18	4	5	22	23
Rambah Samo	26	26	-	-	26	26
Rambah	28	28	6	6	34	34
Rambah Hilir	28	28	1	1	29	29
Bangun Purba	11	11	-	-	11	11
Tambusai	27	27	9	8	36	35
Tambusai Utara	38	38	5	5	43	43
Kepenuhan	18	18	1	2	19	20
Kepenuhan Hulu	11	11	4	4	15	15
Kunto Darussalam	20	20	4	4	24	24
Pagaran Tapah Darussalam	11	11	-	-	11	11
Bonai Darussalam	11	11	8	8	19	19
Rokan Hulu	316	316	46	47	362	363

Lanjutan Tabel/*Continued Table 4.1.3*

Kecamatan Subdistrict	Guru ¹ /Teachers ¹					
	Negeri/Public		Swasta/Private		Jumlah/Total	
	2019/2020	2020/2021	2019/2020	2020/2021	2019/2020	2020/2021
(1)	(8)	(9)	(10)	(11)	(12)	(13)
Rokan IV Koto	298	300	-	-	298	300
Pendalian IV Koto	93	94	10	13	103	107
Tandun	221	226	-	-	221	226
Kabun	171	177	33	33	204	210
Ujung Batu	307	312	57	66	364	378
Rambah Samo	260	259	-	-	260	259
Rambah	367	372	87	101	454	473
Rambah Hilir	340	344	12	14	352	358
Bangun Purba	147	160	-	-	147	160
Tambusai	363	363	94	106	457	469
Tambusai Utara	447	466	84	85	531	551
Kepenuhan	195	197	16	21	211	218
Kepenuhan Hulu	109	106	52	53	161	159
Kunto Darussalam	266	281	45	47	311	328
Pagaran Tapah Darussalam	122	145	-	-	122	145
Bonai Darussalam	133	139	76	86	209	225
Rokan Hulu	3 839	3 941	566	625	4 405	4 566

Lanjutan Tabel/*Continued Table 4.1.3*

Kecamatan <i>Subdistrict</i>	Murid/ <i>Pupils</i>					
	Negeri/ <i>Public</i>		Swasta/ <i>Private</i>		Jumlah/ <i>Total</i>	
	2019/2020	2020/2021	2019/2020	2020/2021	2019/2020	2020/2021
(1)	(14)	(15)	(16)	(17)	(18)	(19)
Rokan IV Koto	2 699	2 682	-	-	2 699	2 682
Pendalian IV Koto	1 352	1 317	250	235	1 602	1 552
Tandun	3 315	3 203	-	-	3 315	3 203
Kabun	3 055	2 937	560	550	3 615	3 487
Ujung Batu	5 689	5 478	917	1 066	6 606	6 544
Rambah Samo	3 887	3 780	-	-	3 887	3 780
Rambah	5 557	5 301	1 465	1 528	7 022	6 829
Rambah Hilir	4 537	4 442	110	144	4 647	4 586
Bangun Purba	2 310	2 278	-	-	2 310	2 278
Tambusai	6 499	6 227	2 338	2 378	8 837	8 605
Tambusai Utara	9 049	9 028	2 339	2 473	11 388	11 501
Kepenuhan	3 062	3 005	308	388	3 370	3 393
Kepenuhan Hulu	1 891	1 828	1 176	1 198	3 067	3 026
Kunto Darussalam	5 256	5 057	856	934	6 112	5 991
Pagaran Tapah Darussalam	1 469	1 404	-	-	1 469	1 404
Bonai Darussalam	3 163	3 104	2 093	2 072	5 256	5 176
Rokan Hulu	62 790	61 071	12 412	12 966	75 202	74 037

Catatan/Note: ¹ Jumlah guru termasuk kepala sekolah dan guru/*The total of teachers including headmaster and teacher*
 Sumber/Source: Kementerian Pendidikan dan Kebudayaan, Data Semester Ganjil/*Ministry of Educations and Culture, Odd Semester Data*

Tabel
Table 4.1.4

Jumlah Sekolah, Guru, dan Murid Madrasah Ibtidaiyah (MI) di Bawah Kementerian Agama Menurut Kecamatan Menurut Kecamatan di Kabupaten Rokan Hulu, 2018/2019 dan 2019/2020
Number of Schools, Teachers, and Pupils in Madrasah Ibtidaiyah (MI) Under The Ministry of Religious Affairs by Subdistrict in Rokan Hulu Regency, 2018/2019 and 2019/2020

Kecamatan Subdistrict	Sekolah/Schools					
	Negeri/Public		Swasta/Private		Jumlah/Total	
	2018/2019	2019/2020	2018/2019	2019/2020	2018/2019	2019/2020
(1)	(2)	(3)	(4)	(5)	(6)	(7)
Rokan IV Koto	...	-	...	1	...	1
Pendalian IV Koto	...	-	...	-	...	-
Tandun	...	-	...	3	...	3
Kabun	...	1	...	1	...	2
Ujung Batu	...	-	...	1	...	1
Rambah Samo	...	-	...	1	...	1
Rambah	...	1	...	1	...	2
Rambah Hilir	...	1	...	2	...	3
Bangun Purba	...	-	...	-	...	-
Tambusai	...	-	...	1	...	1
Tambusai Utara	...	-	...	4	...	4
Kepenuhan	...	-	...	2	...	2
Kepenuhan Hulu	...	-	...	1	...	1
Kunto Darussalam	...	-	...	1	...	1
Pagaran Tapah Darussalam	...	-	...	-	...	-
Bonai Darussalam	...	-	...	1	...	1
Rokan Hulu	...	3	...	20	...	23

Lanjutan Tabel/Continued Table 4.1.4

Kecamatan Subdistrict	Guru ¹ /Teachers ¹					
	Negeri/Public		Swasta/Private		Jumlah/Total	
	2018/2019	2019/2020	2018/2019	2019/2020	2018/2019	2019/2020
(1)	(8)	(9)	(10)	(11)	(12)	(13)
Rokan IV Koto	...	-	...	3	...	3
Pendalian IV Koto	...	-	...	-	...	-
Tandun	...	-	...	22	...	22
Kabun	...	2	...	3	...	5
Ujung Batu	...	-	...	8	...	8
Rambah Samo	...	-	...	2	...	2
Rambah	...	18	...	13	...	31
Rambah Hilir	...	10	...	27	...	37
Bangun Purba	...	-	...	-	...	-
Tambusai	...	-	...	7	...	7
Tambusai Utara	...	-	...	50	...	50
Kepenuhan	...	-	...	20	...	20
Kepenuhan Hulu	...	-	...	2	...	2
Kunto Darussalam	...	-	...	12	...	12
Pagaran Tapah Darussalam	...	-	...	-	...	-
Bonai Darussalam	...	-	...	5	...	5
Rokan Hulu	...	30	...	174	...	204

Lanjutan Tabel/*Continued Table 4.1.4*

Kecamatan Subdistrict	Murid/Pupils					
	Negeri/ <i>Public</i>		Swasta/ <i>Private</i>		Jumlah/ <i>Total</i>	
	2018/2019	2019/2020	2018/2019	2019/2020	2018/2019	2019/2020
(1)	(14)	(15)	(16)	(17)	(18)	(19)
Rokan IV Koto	...	-	...	30	...	30
Pendalian IV Koto	...	-	...	-	...	-
Tandun	...	-	...	377	...	377
Kabun	...	352	...	120	...	472
Ujung Batu	...	-	...	78	...	78
Rambah Samo	...	-	...	34	...	34
Rambah	...	208	...	279	...	487
Rambah Hilir	...	178	...	390	...	568
Bangun Purba	...	-	...	-	...	-
Tambusai	...	-	...	126	...	126
Tambusai Utara	...	-	...	484	...	484
Kepenuhan	...	-	...	271	...	271
Kepenuhan Hulu	...	-	...	5	...	5
Kunto Darussalam	...	-	...	111	...	111
Pagaran Tapah Darussalam	...	-	...	-	...	-
Bonai Darussalam	...	-	...	70	...	70
Rokan Hulu	...	738	...	2 375	...	3 113

Catatan/*Note*: ¹ Jumlah guru termasuk kepala sekolah dan guru/*The total of teachers including headmaster and teacher*
 Sumber/*Source*: Kementerian Agama, Data Semester Ganjil/*Ministry of Religious Affairs, Odd Semester Data*

Tabel 4.1.5 Jumlah Sekolah, Guru, dan Murid Sekolah Menengah Pertama (SMP) di Bawah Kementerian Pendidikan dan Kebudayaan Menurut Kecamatan di Kabupaten Rokan Hulu, 2019/2020 dan 2020/2021
Number of Schools, Teachers, and Pupils in Lower Secondary Schools Under The Ministry of Education and Culture by Subdistrict in Rokan Hulu Regency, 2019/2020 and 2020/2021

Kecamatan Subdistrict	Sekolah/Schools					
	Negeri/Public		Swasta/Private		Jumlah/Total	
	2019/2020	2020/2021	2019/2020	2020/2021	2019/2020	2020/2021
(1)	(2)	(3)	(4)	(5)	(6)	(7)
Rokan IV Koto	8	8	-	-	8	8
Pendalian IV Koto	2	2	-	-	2	2
Tandun	6	6	4	4	10	10
Kabun	5	5	1	1	6	6
Ujung Batu	5	5	5	5	10	10
Rambah Samo	7	7	-	-	7	7
Rambah	9	9	5	5	14	14
Rambah Hilir	11	11	-	-	11	11
Bangun Purba	3	3	-	-	3	3
Tambusai	7	7	7	6	14	13
Tambusai Utara	16	16	3	3	19	19
Kepenuhan	5	5	2	2	7	7
Kepenuhan Hulu	3	3	1	1	4	4
Kunto Darussalam	7	7	1	1	8	8
Pagaran Tapah Darussalam	2	2	-	-	2	2
Bonai Darussalam	5	5	2	2	7	7
Rokan Hulu	101	101	31	30	132	131

Lanjutan Tabel/*Continued Table 4.1.5*

Kecamatan Subdistrict	Guru ¹ /Teachers ¹					
	Negeri/ <i>Public</i>		Swasta/ <i>Private</i>		Jumlah/ <i>Total</i>	
	2019/2020	2020/2021	2019/2020	2020/2021	2019/2020	2020/2021
(1)	(8)	(9)	(10)	(11)	(12)	(13)
Rokan IV Koto	88	93	-	-	88	93
Pendalian IV Koto	34	34	-	-	34	34
Tandun	81	91	41	40	122	131
Kabun	85	86	10	12	95	98
Ujung Batu	126	136	47	51	173	187
Rambah Samo	95	99	-	-	95	99
Rambah	149	158	66	78	215	236
Rambah Hilir	135	139	-	-	135	139
Bangun Purba	40	43	-	-	40	43
Tambusai	95	95	63	57	158	152
Tambusai Utara	213	224	33	38	246	262
Kepenuhan	55	57	20	23	75	80
Kepenuhan Hulu	31	35	10	12	41	47
Kunto Darussalam	102	109	9	9	111	118
Pagaran Tapah Darussalam	23	32	-	-	23	32
Bonai Darussalam	61	64	19	18	80	82
Rokan Hulu	1 413	1 495	318	338	1 731	1 833

Lanjutan Tabel/Continued Table 4.1.5

Kecamatan Subdistrict	Murid/Pupils					
	Negeri/Public		Swasta/Private		Jumlah/Total	
	2019/2020	2020/2021	2019/2020	2020/2021	2019/2020	2020/2021
(1)	(14)	(15)	(16)	(17)	(18)	(19)
Rokan IV Koto	825	796	-	-	825	796
Pendalian IV Koto	334	325	-	-	334	325
Tandun	1 114	1 037	470	492	1 584	1 529
Kabun	1 152	1 134	86	88	1 238	1 222
Ujung Batu	1 994	1 886	634	563	2 628	2 449
Rambah Samo	1 332	1 327	-	-	1 332	1 327
Rambah	1 765	1 719	1 009	1 153	2 774	2 872
Rambah Hilir	1 448	1 367	-	-	1 448	1 367
Bangun Purba	416	421	-	-	416	421
Tambusai	1 237	1 205	893	797	2 130	2 002
Tambusai Utara	3 119	3 191	719	826	3 838	4 017
Kepenuhan	641	599	271	284	912	883
Kepenuhan Hulu	451	521	182	167	633	688
Kunto Darussalam	1 561	1 570	215	229	1 776	1 799
Pagaran Tapah Darussalam	287	274	-	-	287	274
Bonai Darussalam	997	1 058	132	136	1 129	1 194
Rokan Hulu	18 673	18 430	4 611	4 735	23 284	23 165

Catatan/Note: ¹ Jumlah guru termasuk kepala sekolah dan guru/The total of teachers including headmaster and teacher
 Sumber/Source: Kementerian Pendidikan dan Kebudayaan, Data Semester Ganjil/Ministry of Educations and Culture, Odd Semester Data

Tabel
Table 4.1.6

Jumlah Sekolah, Guru, dan Murid Madrasah Tsanawiyah (MTs) di Bawah Kementerian Agama Menurut Kecamatan di Kabupaten Rokan Hulu, 2018/2019 dan 2019/2020
Number of Schools, Teachers, and Pupils in Madrasah Tsanawiyah (MTs) Under The Ministry of Religious Affairs by Subdistrict in Rokan Hulu Regency, 2018/2019 and 2019/2020

Kecamatan Subdistrict	Sekolah/Schools					
	Negeri/Public		Swasta/Private		Jumlah/Total	
	2018/2019	2019/2020	2018/2019	2019/2020	2018/2019	2019/2020
(1)	(2)	(3)	(4)	(5)	(6)	(7)
Rokan IV Koto	...	-	...	3	...	3
Pendalian IV Koto	...	-	...	1	...	1
Tandun	...	-	...	4	...	4
Kabun	...	-	...	2	...	2
Ujung Batu	...	1	...	2	...	3
Rambah Samo	...	-	...	2	...	2
Rambah	...	1	...	4	...	5
Rambah Hilir	...	-	...	2	...	2
Bangun Purba	...	-	...	3	...	3
Tambusai	...	1	...	5	...	6
Tambusai Utara	...	1	...	5	...	6
Kepenuhan	...	1	...	2	...	3
Kepenuhan Hulu	...	-	...	1	...	1
Kunto Darussalam	...	-	...	5	...	5
Pagaran Tapah Darussalam	...	-	...	-	...	-
Bonai Darussalam	...	-	...	1	...	1
Rokan Hulu	5	5	42	41	47	46

Lanjutan Tabel/Continued Table 4.1.6

Kecamatan Subdistrict	Guru ¹ /Teachers ¹					
	Negeri/Public		Swasta/Private		Jumlah/Total	
	2018/2019	2019/2020	2018/2019	2019/2020	2018/2019	2019/2020
(1)	(8)	(9)	(10)	(11)	(12)	(13)
Rokan IV Koto	...	-	...	36	...	36
Pendalian IV Koto	...	-	...	18	...	18
Tandun	...	-	...	45	...	45
Kabun	...	-	...	41	...	41
Ujung Batu	...	33	...	20	...	53
Rambah Samo	...	-	...	13	...	13
Rambah	...	55	...	46	...	101
Rambah Hilir	...	-	...	37	...	37
Bangun Purba	...	-	...	53	...	53
Tambusai	...	6	...	65	...	71
Tambusai Utara	...	2	...	70	...	72
Kepenuhan	...	28	...	16	...	44
Kepenuhan Hulu	...	-	...	17	...	17
Kunto Darussalam	...	-	...	55	...	55
Pagaran Tapah Darussalam	...	-	...	-	...	-
Bonai Darussalam	...	-	...	2	...	2
Rokan Hulu	...	124	...	534	...	658

Lanjutan Tabel/*Continued Table 4.1.6*

Kecamatan Subdistrict	Murid/ <i>Pupils</i>					
	Negeri/ <i>Public</i>		Swasta/ <i>Private</i>		Jumlah/ <i>Total</i>	
	2018/2019	2019/2020	2018/2019	2019/2020	2018/2019	2019/2020
(1)	(14)	(15)	(16)	(17)	(18)	(19)
Rokan IV Koto	...	-	...	282	...	282
Pendalian IV Koto	...	-	...	156	...	156
Tandun	...	-	...	306	...	306
Kabun	...	-	...	633	...	633
Ujung Batu	...	699	...	175	...	874
Rambah Samo	...	-	...	152	...	152
Rambah	...	864	...	487	...	1 351
Rambah Hilir	...	-	...	221	...	221
Bangun Purba	...	-	...	546	...	546
Tambusai	...	457	...	811	...	1 268
Tambusai Utara	...	-	...	903	...	903
Kepenuhan	...	328	...	89	...	417
Kepenuhan Hulu	...	-	...	179	...	179
Kunto Darussalam	...	-	...	588	...	588
Pagaran Tapah Darussalam	...	-	...	-	...	-
Bonai Darussalam	...	-	...	59	...	59
Rokan Hulu	...	2 348	...	5 587	...	7 935

Catatan/*Note*: ¹ Jumlah guru termasuk kepala sekolah dan guru/*The total of teachers including headmaster and teacher*
 Sumber/*Source*: Kementerian Agama, Data Semester Ganjil/*Ministry of Religious Affairs, Odd Semester Data*

Tabel
Table 4.1.7

Jumlah Sekolah, Guru, dan Murid Sekolah Menengah Atas (SMA) di Bawah Kementerian Pendidikan dan Kebudayaan Menurut Kecamatan di Kabupaten Rokan Hulu, 2019/2020 dan 2020/2021
Number of Schools, Teachers, and Pupils in Upper Secondary Schools Under The Ministry of Education and Culture by Subdistrict in Rokan Hulu Regency, 2019/2020 and 2020/2021

Kecamatan Subdistrict	Sekolah/Schools					
	Negeri/Public		Swasta/Private		Jumlah/Total	
	2019/2020	2020/2021	2019/2020	2020/2021	2019/2020	2020/2021
(1)	(2)	(3)	(4)	(5)	(6)	(7)
Rokan IV Koto	2	2	-	-	2	2
Pendalian IV Koto	1	1	-	-	1	1
Tandun	2	2	1	1	3	3
Kabun	1	1	-	-	1	1
Ujung Batu	2	2	1	1	3	3
Rambah Samo	1	1	-	-	1	1
Rambah	3	3	2	2	5	5
Rambah Hilir	3	3	-	-	3	3
Bangun Purba	1	1	-	-	1	1
Tambusai	3	3	1	1	4	4
Tambusai Utara	5	5	-	-	5	5
Kepenuhan	1	1	-	-	1	1
Kepenuhan Hulu	1	1	-	-	1	1
Kunto Darussalam	1	1	1	1	2	2
Pagaran Tapah Darussalam	1	1	-	-	1	1
Bonai Darussalam	1	1	-	-	1	1
Rokan Hulu	29	29	6	6	35	35

Lanjutan Tabel/*Continued Table 4.1.7*

Kecamatan Subdistrict	Guru ¹ /Teachers ¹					
	Negeri/Public		Swasta/Private		Jumlah/Total	
	2019/2020	2020/2021	2019/2020	2020/2021	2019/2020	2020/2021
(1)	(8)	(9)	(10)	(11)	(12)	(13)
Rokan IV Koto	45	46	-	-	45	46
Pendalian IV Koto	10	12	-	-	10	12
Tandun	48	53	14	13	62	66
Kabun	19	25	-	-	19	25
Ujung Batu	101	104	6	6	107	110
Rambah Samo	33	37	-	-	33	37
Rambah	79	87	23	23	102	110
Rambah Hilir	80	86	-	-	80	86
Bangun Purba	28	32	-	-	28	32
Tambusai	60	75	17	17	77	92
Tambusai Utara	112	120	-	-	112	120
Kepenuhan	23	29	-	-	23	29
Kepenuhan Hulu	13	13	-	-	13	13
Kunto Darussalam	37	37	7	7	44	44
Pagaran Tapah Darussalam	18	22	-	-	18	22
Bonai Darussalam	11	12	-	-	11	12
Rokan Hulu	717	790	67	66	784	856

Lanjutan Tabel/Continued Table 4.1.7

Kecamatan Subdistrict	Murid/Pupils					
	Negeri/Public		Swasta/Private		Jumlah/Total	
	2019/2020	2020/2021	2019/2020	2020/2021	2019/2020	2020/2021
(1)	(14)	(15)	(16)	(17)	(18)	(19)
Rokan IV Koto	551	541	-	-	551	541
Pendalian IV Koto	129	110	-	-	129	110
Tandun	746	769	167	160	913	929
Kabun	394	468	-	-	394	468
Ujung Batu	1 507	1 468	32	21	1 539	1 489
Rambah Samo	613	627	-	-	613	627
Rambah	1 105	1 060	147	127	1 252	1 187
Rambah Hilir	1 040	1 075	-	-	1 040	1 075
Bangun Purba	382	379	-	-	382	379
Tambusai	814	887	49	25	863	912
Tambusai Utara	1 987	2 104	-	-	1 987	2 104
Kepenuhan	445	454	-	-	445	454
Kepenuhan Hulu	158	165	-	-	158	165
Kunto Darussalam	714	585	74	52	788	637
Pagaran Tapah Darussalam	251	255	-	-	251	255
Bonai Darussalam	153	166	-	-	153	166
Rokan Hulu	10 989	11 113	469	385	11 458	11 498

Catatan/Note: ¹ Jumlah guru termasuk kepala sekolah dan guru/The total of teachers including headmaster and teacher
 Sumber/Source: Kementerian Pendidikan dan Kebudayaan, Data Semester Ganjil/Ministry of Educations and Culture, Odd Semester Data

Tabel
Table 4.1.8

Jumlah Sekolah, Guru, dan Murid Sekolah Menengah Kejuruan (SMK) di Bawah Kementerian Pendidikan dan Kebudayaan Menurut Kecamatan di Kabupaten Rokan Hulu, 2019/2020 dan 2020/2021
Number of Schools, Teachers, and Pupils in Vocational High Schools Under The Ministry of Education and Culture by Subdistrict in Rokan Hulu Regency, 2019/2020 and 2020/2021

Kecamatan Subdistrict	Sekolah/Schools					
	Negeri/Public		Swasta/Private		Jumlah/Total	
	2019/2020	2020/2021	2019/2020	2020/2021	2019/2020	2020/2021
(1)	(2)	(3)	(4)	(5)	(6)	(7)
Rokan IV Koto	2	2	-	-	2	2
Pendalian IV Koto	1	1	-	-	1	1
Tandun	1	1	-	-	1	1
Kabun	-	1	2	1	2	2
Ujung Batu	1	1	4	4	5	5
Rambah Samo	1	1	1	1	2	2
Rambah	4	4	2	2	6	6
Rambah Hilir	1	1	2	2	3	3
Bangun Purba	1	1	-	-	1	1
Tambusai	1	1	2	2	3	3
Tambusai Utara	2	2	2	2	4	4
Kepenuhan	2	2	-	-	2	2
Kepenuhan Hulu	1	1	-	-	1	1
Kunto Darussalam	2	2	2	2	4	4
Pagaran Tapah Darussalam	1	1	-	-	1	1
Bonai Darussalam	1	1	-	-	1	1
Rokan Hulu	22	23	17	16	39	39

Lanjutan Tabel/Continued Table 4.1.8

Kecamatan Subdistrict	Guru ¹ /Teachers ¹					
	Negeri/Public		Swasta/Private		Jumlah/Total	
	2019/2020	2020/2021	2019/2020	2020/2021	2019/2020	2020/2021
(1)	(8)	(9)	(10)	(11)	(12)	(13)
Rokan IV Koto	30	36	-	-	30	36
Pendalian IV Koto	13	15	-	-	13	15
Tandun	40	43	-	-	40	43
Kabun	-	7	35	31	35	38
Ujung Batu	45	46	66	86	111	132
Rambah Samo	18	21	13	16	31	37
Rambah	145	150	26	27	171	177
Rambah Hilir	20	21	25	26	45	47
Bangun Purba	21	21	-	-	21	21
Tambusai	29	32	38	35	67	67
Tambusai Utara	56	57	42	41	98	98
Kepenuhan	44	49	-	-	44	49
Kepenuhan Hulu	15	17	-	-	15	17
Kunto Darussalam	30	31	18	21	48	52
Pagaran Tapah Darussalam	14	14	-	-	14	14
Bonai Darussalam	10	9	-	-	10	9
Rokan Hulu	530	569	263	283	793	852

Lanjutan Tabel/*Continued Table 4.1.8*

Kecamatan Subdistrict	Murid/Students					
	Negeri/Public		Swasta/Private		Jumlah/Total	
	2019/2020	2020/2021	2019/2020	2020/2021	2019/2020	2020/2021
(1)	(14)	(15)	(16)	(17)	(18)	(19)
Rokan IV Koto	132	152	-	-	132	152
Pendalian IV Koto	276	287	-	-	276	287
Tandun	719	747	-	-	719	747
Kabun	-	32	507	491	507	523
Ujung Batu	876	956	1 353	1 292	2 229	2 248
Rambah Samo	168	185	138	138	306	323
Rambah	1 533	1 681	119	116	1 652	1 797
Rambah Hilir	38	34	162	140	200	174
Bangun Purba	169	171	-	-	169	171
Tambusai	546	620	487	342	1 033	962
Tambusai Utara	761	930	694	702	1 455	1 632
Kepenuhan	458	477	-	-	458	477
Kepenuhan Hulu	104	151	-	-	104	151
Kunto Darussalam	449	469	151	156	600	625
Pagaran Tapah Darussalam	124	144	-	-	124	144
Bonai Darussalam	122	114	-	-	122	114
Rokan Hulu	6 475	7 150	3 611	3 377	10 086	10 527

Catatan/Note: ¹ Guru yang mengajar di 2 sekolah atau lebih dihiung dimasing-masing sekolah. Jumlah guru termasuk kepala seolah dan guru/*The Teacher who taught in two schools or more counted in every school. The total of teachers including headmaster and teacher*

Sumber/Source: Kementerian Pendidikan dan Kebudayaan, Data Semester Ganjii/*Ministry of Educations and Culture, Odd Semester Data*

Tabel 4.1.9 Jumlah Sekolah, Guru, dan Murid Madrasah Aliyah (MA) di Bawah Kementerian Agama Menurut Kecamatan di Kabupaten Rokan Hulu, 2018/2019 dan 2019/2020
Number of Schools, Teachers, and Pupils in Madrasah Aliyah (MA) Under the Ministry of Religious Affairs by Subdistrict in Rokan Hulu Regency, 2018/2019 and 2019/2020

Kecamatan Subdistrict	Sekolah/Schools					
	Negeri/Public		Swasta/Private		Jumlah/Total	
	2018/2019	2019/2020	2018/2019	2019/2020	2018/2019	2019/2020
(1)	(2)	(3)	(4)	(5)	(6)	(7)
Rokan IV Koto	...	-	...	1	...	1
Pendalian IV Koto	...	-	...	-	...	-
Tandun	...	-	...	1	...	1
Kabun	...	-	...	2	...	2
Ujung Batu	...	-	...	2	...	2
Rambah Samo	...	-	...	2	...	2
Rambah	...	1	...	4	...	5
Rambah Hilir	...	-	...	1	...	1
Bangun Purba	...	-	...	1	...	1
Tambusai	...	1	...	5	...	6
Tambusai Utara	...	-	...	5	...	5
Kepenuhan	...	-	...	1	...	1
Kepenuhan Hulu	...	-	...	-	...	-
Kunto Darussalam	...	-	...	1	...	1
Pagaran Tapah Darussalam	...	-	...	-	...	-
Bonai Darussalam	...	-	...	-	...	-
Rokan Hulu	...	2	...	26	...	28

Lanjutan Tabel/*Continued Table 4.1.9*

Kecamatan <i>Subdistrict</i>	Guru ¹ / <i>Teachers</i> ¹					
	Negeri/ <i>Public</i>		Swasta/ <i>Private</i>		Jumlah/ <i>Total</i>	
	2018/2019	2019/2020	2018/2019	2019/2020	2018/2019	2019/2020
(1)	(8)	(9)	(10)	(11)	(12)	(13)
Rokan IV Koto	...	-	...	4	...	4
Pendalian IV Koto	...	-	...	-	...	-
Tandun	...	-	...	10	...	10
Kabun	...	-	...	26	...	26
Ujung Batu	...	-	...	20	...	20
Rambah Samo	...	-	...	28	...	28
Rambah	...	2	...	37	...	39
Rambah Hilir	...	-	...	9	...	9
Bangun Purba	...	-	...	2	...	2
Tambusai	...	2	...	51	...	53
Tambusai Utara	...	-	...	73	...	73
Kepenuhan	...	-	...	23	...	23
Kepenuhan Hulu	...	-	...	-	...	-
Kunto Darussalam	...	-	...	2	...	2
Pagaran Tapah Darussalam	...	-	...	-	...	-
Bonai Darussalam	...	-	...	-	...	-
Rokan Hulu	...	4	...	285	...	289

Lanjutan Tabel/Continued Table 4.1.9

Kecamatan Subdistrict	Murid/Pupils					
	Negeri/Public		Swasta/Private		Jumlah/Total	
	2018/2019	2019/2020	2018/2019	2019/2020	2018/2019	2019/2020
(1)	(14)	(15)	(16)	(17)	(18)	(19)
Rokan IV Koto	...	-	...	26	...	26
Pendalian IV Koto	...	-	...	-	...	-
Tandun	...	-	...	34	...	34
Kabun	...	-	...	337	...	337
Ujung Batu	...	-	...	98	...	98
Rambah Samo	...	-	...	63	...	63
Rambah	...	382	...	428	...	810
Rambah Hilir	...	-	...	90	...	90
Bangun Purba	...	-	...	10	...	10
Tambusai	...	10	...	243	...	253
Tambusai Utara	...	-	...	358	...	358
Kepenuhan	...	-	...	276	...	276
Kepenuhan Hulu	...	-	...	-	...	-
Kunto Darussalam	...	-	...	20	...	20
Pagaran Tapah Darussalam	...	-	...	-	...	-
Bonai Darussalam	...	-	...	-	...	-
Rokan Hulu	...	392	...	1 983	...	2 375

Catatan/Note: ¹ Jumlah guru termasuk kepala sekolah dan guru/The total of teachers including headmaster and teacher
 Sumber/Source: Kementerian Agama, Data Semester Ganjil/Ministry of Religious Affairs, Odd Semester Data

Tabel 4.1.10 Jumlah Desa¹/Kelurahan yang Memiliki Fasilitas Sekolah Menurut Kecamatan dan Tingkat Pendidikan di Kabupaten Rokan Hulu, 2018-2020
Number of Villages¹/Kelurahan Having Educational Facilities by Subdistrict and Educational Level in Rokan Hulu Regency, 2018-2020

Kecamatan Subdistrict	SD Primary School		
	2018	2019	2020
(1)	(2)	(3)	(4)
Rokan IV Koto	13	13	13
Pendalian IV Koto	5	5	5
Tandun	9	9	9
Kabun	6	6	6
Ujung Batu	5	5	5
Rambah Samo	14	14	14
Rambah	14	14	14
Rambah Hilir	13	13	13
Bangun Purba	7	7	7
Tambusai	12	12	12
Tambusai Utara	11	11	11
Kepenuhan	10	10	10
Kepenuhan Hulu	5	5	5
Kunto Darussalam	10	10	10
Pagaran Tapah Darussalam	3	3	3
Bonai Darussalam	7	7	7
Rokan Hulu	144	144	144

Lanjutan Tabel/*Continued Table 4.1.10*

Kecamatan Subdistrict	SMP Junior High School		
	2018	2019	2020
(1)	(5)	(6)	(7)
Rokan IV Koto	11	11	11
Pendalian IV Koto	3	4	4
Tandun	9	9	9
Kabun	6	6	6
Ujung Batu	5	5	5
Rambah Samo	7	7	7
Rambah	10	11	11
Rambah Hilir	10	10	10
Bangun Purba	5	6	6
Tambusai	11	11	11
Tambusai Utara	11	11	11
Kepenuhan	8	8	8
Kepenuhan Hulu	5	4	5
Kunto Darussalam	8	8	8
Pagaran Tapah Darussalam	2	2	2
Bonai Darussalam	5	5	5
Rokan Hulu	116	118	119

Lanjutan Tabel/*Continued Table 4.1.10*

Kecamatan Subdistrict	SMA Senior High School		
	2018	2019	2020
(1)	(8)	(9)	(10)
Rokan IV Koto	3	4	4
Pendalian IV Koto	1	1	1
Tandun	2	2	2
Kabun	2	2	2
Ujung Batu	3	3	3
Rambah Samo	1	1	1
Rambah	6	6	6
Rambah Hilir	3	4	4
Bangun Purba	2	2	2
Tambusai	4	5	5
Tambusai Utara	5	5	5
Kepenuhan	2	2	2
Kepenuhan Hulu	1	1	1
Kunto Darussalam	4	4	4
Pagaran Tapah Darussalam	1	1	1
Bonai Darussalam	1	1	1
Rokan Hulu	41	44	44

Lanjutan Tabel/*Continued Table 4.1.10*

Kecamatan Subdistrict	SMK Vocational School		
	2018	2019	2020
(1)	(11)	(12)	(13)
Rokan IV Koto	2	2	2
Pendalian IV Koto	1	1	1
Tandun	1	1	1
Kabun	2	2	2
Ujung Batu	3	3	3
Rambah Samo	3	3	3
Rambah	6	5	5
Rambah Hilir	3	3	3
Bangun Purba	1	1	1
Tambusai	2	2	2
Tambusai Utara	3	3	3
Kepenuhan	2	2	2
Kepenuhan Hulu	1	1	1
Kunto Darussalam	3	3	3
Pagaran Tapah Darussalam	-	-	-
Bonai Darussalam	2	2	2
Rokan Hulu	35	34	34

Lanjutan Tabel/*Continued Table 4.1.10*

Kecamatan Subdistrict	Perguruan Tinggi University		
	2018	2019	2020
(1)	(14)	(15)	(16)
Rokan IV Koto	-	-	-
Pendalian IV Koto	-	-	-
Tandun	-	-	-
Kabun	-	-	-
Ujung Batu	-	-	-
Rambah Samo	1	1	1
Rambah	2	2	2
Rambah Hilir	1	1	1
Bangun Purba	-	-	-
Tambusai	-	-	-
Tambusai Utara	-	-	-
Kepenuhan	-	-	-
Kepenuhan Hulu	-	-	-
Kunto Darussalam	-	-	-
Pagaran Tapah Darussalam	-	-	-
Bonai Darussalam	-	-	-
Rokan Hulu	4	4	4

Catatan/Note: ¹ Desa pada tabel ini termasuk Unit Permukiman Transmigrasi (UPT) yang masih dibina oleh kementerian terkait dan nagari di Provinsi Sumatera Barat/Villages in this table include Transmigration Settlement Unit which is still fostered by the relevant ministries and the nagari in the Province of Sumatera Barat

Sumber/Source: BPS, Pendataan Potensi Desa (Podes)/ BPS-Statistics Indonesia, Village Potential Data Collection

Tabel 4.1.11 Angka Partisipasi Murni (APM) dan Angka Partisipasi Kasar (APK) Menurut Jenjang Pendidikan di Kabupaten Rokan Hulu, 2019 dan 2020
Net Participation Rates and Gross Participation Rates by Educational Level in Rokan Hulu Regency, 2019 and 2020

Jenjang Pendidikan Educational Level	Angka Partisipasi Murni (APM) Net Participation Rates		Angka Partisipasi Kasar (APK) Gross Participation Rates	
	2019	2020	2019	2020
(1)	(2)	(3)	(4)	(5)
SD/MI Elementary School	98,40	98,27	107,72	105,86
SMP/MTs Junior High School	83,20	83,03	90,71	91,80
SMA/SMK/MA Senior High School	68,56	68,49	79,91	79,27

Sumber/Source: BPS, Survei Sosial Ekonomi Nasional (Susenas)/BPS-Statistics Indonesia, National Socioeconomic Survey

Tabel 4.1.12 Persentase Penduduk Usia 7–24 Tahun Menurut Jenis Kelamin dan Partisipasi Sekolah di Kabupaten Rokan Hulu, 2020
Percentage of Population Aged 7-24 Years by Sex and School Participation in Rokan Hulu Regency, 2020

Jenis Kelamin Sex	Partisipasi Sekolah/School Participation		
	Tidak/Belum Pernah Sekolah/ Not/Never Attending School	Masih Sekolah/ Attending School	Tidak Sekolah Lagi/Not Attending School Anymore
(1)	(2)	(3)	(4)
Laki-Laki/Male	0,49	70,63	28,87
Perempuan/Female	0,02	69,55	30,43
Laki-laki + Perempuan/ Male + Female	0,27	70,11	29,61

Sumber/Source: BPS, Survei Sosial Ekonomi Nasional (Susenas)/BPS-Statistics Indonesia, National Socioeconomic Survey

Tabel 4.1.13 **Persentase Penduduk Berumur 15 tahun ke Atas Menurut Jenis Kelamin dan Kemampuan Membaca dan Menulis di Kabupaten Rokan Hulu, 2019 dan 2020**
Percentage of Population Aged 15 Years and Over by Sex and Literacy in Rokan Hulu Regency 2019 and 2020

Jenis Kelamin Sex	2019		2020	
	Huruf Latin Latin	Huruf Lainnya Others	Huruf Latin Latin	Huruf Lainnya Others
(1)	(2)	(3)	(4)	(5)
Laki-Laki/Male	99,59	52,42	99,76	63,01
Perempuan/Female	98,06	55,53	98,25	63,67
Laki-laki + Perempuan/ Male + Female	98,85	53,93	99,02	63,33

Sumber/Source: BPS, Survei Sosial Ekonomi Nasional Maret/BPS-Statistics Indonesia, National Socio Economic Survey Kor, March

4.2 KESEHATAN/*HEALTH*

Tabel 4.2.1 Jumlah Desa¹/Kelurahan Yang Memiliki Sarana Kesehatan Menurut Kecamatan di Kabupaten Rokan Hulu, 2018-2020
Number of Villages¹/Kelurahan Having Health Facilities by Subdistrict in Rokan Hulu Regency, 2018-2020

Kecamatan <i>Subdistrict</i>	Rumah Sakit <i>Hospital</i>		
	2018	2019	2020
(1)	(2)	(3)	(4)
Rokan IV Koto	-	-	-
Pendalian IV Koto	-	-	-
Tandun	-	-	-
Kabun	-	-	-
Ujung Batu	2	2	2
Rambah Samo	-	-	-
Rambah	2	2	2
Rambah Hilir	-	-	-
Bangun Purba	-	-	-
Tambusai	-	-	-
Tambusai Utara	-	-	-
Kepenuhan	-	-	-
Kepenuhan Hulu	-	-	-
Kunto Darussalam	-	-	-
Pagaran Tapah Darussalam	-	-	-
Bonai Darussalam	-	-	-
Rokan Hulu	4	4	4

Lanjutan Tabel/Continued Table 4.2.1

Kecamatan Subdistrict	Rumah Sakit Bersalin Maternity Hospital		
	2018	2019	2020
(1)	(5)	(6)	(7)
Rokan IV Koto	-	-	-
Pendalian IV Koto	-	-	-
Tandun	-	-	-
Kabun	-	-	-
Ujung Batu	-	1	-
Rambah Samo	-	-	-
Rambah	-	-	-
Rambah Hilir	-	-	-
Bangun Purba	-	-	-
Tambusai	-	-	-
Tambusai Utara	-	-	-
Kepenuhan	-	-	-
Kepenuhan Hulu	-	-	-
Kunto Darussalam	-	-	-
Pagaran Tapah Darussalam	-	-	-
Bonai Darussalam	-	-	-
Rokan Hulu	-	1	-

Lanjutan Tabel/*Continued Table 4.2.1*

Kecamatan <i>Subdistrict</i>	Poliklinik <i>Polyclinic</i>		
	2018	2019	2020
(1)	(8)	(9)	(10)
Rokan IV Koto	1	-	-
Pendalian IV Koto	-	-	-
Tandun	-	1	-
Kabun	2	2	2
Ujung Batu	3	2	3
Rambah Samo	5	2	1
Rambah	4	4	4
Rambah Hilir	5	2	1
Bangun Purba	-	-	-
Tambusai	7	6	7
Tambusai Utara	4	2	3
Kepenuhan	3	4	3
Kepenuhan Hulu	2	2	1
Kunto Darussalam	1	2	3
Pagaran Tapah Darussalam	2	2	2
Bonai Darussalam	2	2	-
Rokan Hulu	41	33	30

Lanjutan Tabel/*Continued Table 4.2.1*

Kecamatan Subdistrict	Puskesmas Public Health Center		
	2018	2019	2020
(1)	(11)	(12)	(13)
Rokan IV Koto	2	2	2
Pendalian IV Koto	1	1	1
Tandun	1	2	2
Kabun	1	2	1
Ujung Batu	1	1	1
Rambah Samo	3	3	2
Rambah	1	1	1
Rambah Hilir	3	2	2
Bangun Purba	1	1	1
Tambusai	1	1	1
Tambusai Utara	2	2	2
Kepenuhan	1	1	1
Kepenuhan Hulu	1	1	1
Kunto Darussalam	1	2	2
Pagaran Tapah Darussalam	1	1	1
Bonai Darussalam	2	1	1
Rokan Hulu	23	24	22

Lanjutan Tabel/*Continued Table 4.2.1*

Kecamatan <i>Subdistrict</i>	Puskesmas Pembantu <i>Subsidiary of Public Health Center</i>		
	2018	2019	2020
(1)	(14)	(15)	(16)
Rokan IV Koto	6	7	8
Pendalian IV Koto	1	2	3
Tandun	7	7	6
Kabun	6	5	5
Ujung Batu	4	4	4
Rambah Samo	4	5	4
Rambah	4	3	3
Rambah Hilir	7	9	8
Bangun Purba	5	5	5
Tambusai	10	10	9
Tambusai Utara	3	3	4
Kepenuhan	6	6	8
Kepenuhan Hulu	2	3	4
Kunto Darussalam	10	10	10
Pagaran Tapah Darussalam	2	2	2
Bonai Darussalam	5	7	4
Rokan Hulu	82	88	87

Lanjutan Tabel/*Continued Table 4.2.1*

Kecamatan <i>Subdistrict</i>	Apotek <i>Pharmacy</i>		
	2018	2019	2020
(1)	(17)	(18)	(19)
Rokan IV Koto	1	1	1
Pendalian IV Koto	-	-	1
Tandun	3	1	2
Kabun	2	1	1
Ujung Batu	2	3	3
Rambah Samo	3	-	1
Rambah	5	6	6
Rambah Hilir	5	2	3
Bangun Purba	-	1	1
Tambusai	4	6	7
Tambusai Utara	4	3	6
Kepenuhan	-	1	1
Kepenuhan Hulu	1	1	-
Kunto Darussalam	3	1	3
Pagaran Tapah Darussalam	-	-	-
Bonai Darussalam	1	1	4
Rokan Hulu	34	28	40

Catatan/Note: ¹ Desa pada tabel ini termasuk Unit Permukiman Transmigrasi (UPT) yang masih dibina oleh kementerian terkait dan nagari di Provinsi Sumatera Barat/*Villages in this table include Transmigration Settlement Unit which is still fostered by the relevant ministries and the nagari in the Province of Sumatera Barat*

Sumber/Source: BPS, Pendataan Potensi Desa (Podes)/BPS-Statistics Indonesia, *Village Potential Data Collecting*

Tabel 4.2.2 Jumlah Tenaga Kesehatan menurut Kecamatan di Kabupaten Rokan Hulu, 2020
Number of Health Personnel by Subdistrict in Rokan Hulu Regency, 2020

Kecamatan Subdistrict	Dokter/ Doctor	Perawat/ Nurse	Bidan/ Midwife	Farmasi/ Pharmaceutical	Ahli Gizi/ Nutritionist
(1)	(2)	(3)	(4)	(5)	(6)
Rokan IV Koto	7	10	43	4	1
Pendalian IV Koto	3	5	11	1	1
Tandun	8	12	24	1	4
Kabun	6	6	19	-	-
Ujung Batu	54	65	64	3	16
Rambah Samo	4	19	55	2	2
Rambah	68	143	83	31	7
Rambah Hilir	7	19	38	2	1
Bangun Purba	4	13	23	1	1
Tambusai	8	13	58	3	2
Tambusai Utara	13	14	41	2	2
Kepenuhan	4	12	26	4	1
Kepenuhan Hulu	4	10	13	1	-
Kunto Darussalam	9	20	38	2	2
Pagaran Tapah Darussalam	3	7	18	2	1
Bonai Darussalam	7	13	41	1	2
Rokan Hulu	209	381	595	60	43

Sumber/Source: Dinas Kesehatan kabupaten Rokan Hulu/Health Office of Rokan Hulu Regency

Tabel 4.2.3 **Jumlah Fasilitas Kesehatan menurut Kecamatan di Kabupaten Rokan Hulu, 2019-2020**
Table 4.2.3 **Number of Health Facilities by Subdistrict in Rokan Hulu Regency, 2019-2020**

Kecamatan Subdistrict	Rumah Sakit Umum General Hospital		Rumah Sakit Khusus Specialized Hospital	
	2019	2020	2019	2020
(1)	(2)	(3)	(4)	(5)
Rokan IV Koto	-	-	-	-
Pendalian IV Koto	-	-	-	-
Tandun	-	-	-	-
Kabun	-	-	-	-
Ujung Batu	2	3	1	1
Rambah Samo	-	-	-	-
Rambah	2	2	-	-
Rambah Hilir	-	-	-	-
Bangun Purba	-	-	-	-
Tambusai	-	-	-	-
Tambusai Utara	-	-	-	-
Kepenuhan	-	-	-	-
Kepenuhan Hulu	-	-	-	-
Kunto Darussalam	-	-	-	-
Pagaran Tapah Darussalam	-	-	-	-
Bonai Darussalam	-	-	-	-
Rokan Hulu	4	5	1	1

Lanjutan Tabel/*Continued Table 4.2.3*

Kecamatan <i>Subdistrict</i>	Puskesmas <i>Public Health Center</i>		Klinik / Balai Kesehatan <i>Clinic / Health Center</i>	
	2019	2020	2019	2020
(1)	(6)	(7)	(8)	(9)
Rokan IV Koto	2	2	-	-
Pendalian IV Koto	1	1	-	-
Tandun	2	2	3	-
Kabun	1	1	5	4
Ujung Batu	1	1	6	3
Rambah Samo	2	2	-	1
Rambah	1	1	10	8
Rambah Hilir	2	2	-	2
Bangun Purba	1	1	-	-
Tambusai	1	1	3	2
Tambusai Utara	2	2	6	3
Kepenuhan	1	1	3	2
Kepenuhan Hulu	1	1	1	1
Kunto Darussalam	1	2	3	3
Pagaran Tapah Darussalam	1	1	5	1
Bonai Darussalam	1	1	5	5
Rokan Hulu	21	22	50	35

Lanjutan Tabel/*Continued Table 4.2.3*

Kecamatan Subdistrict	Posyandu Integrated Health Post	
	2019	2020
(1)	(6)	(7)
Rokan IV Koto	35	38
Pendalian IV Koto	27	17
Tandun	31	36
Kabun	38	38
Ujung Batu	36	36
Rambah Samo	57	57
Rambah	45	45
Rambah Hilir	54	53
Bangun Purba	23	23
Tambusai	52	52
Tambusai Utara	61	63
Kepenuhan	27	27
Kepenuhan Hulu	25	25
Kunto Darussalam	40	40
Pagaran Tapah Darussalam	17	17
Bonai Darussalam	28	29
Rokan Hulu	596	596

Sumber/Source: Dinas Kesehatan kabupaten Rokan Hulu/Health Office of Rokan Hulu Regency

4.3 AGAMA DAN SOSIAL LAINNYA/*RELIGION AND OTHER SOCIAL AFFAIRS*

Tabel 4.3.1 Jumlah Penduduk menurut Kecamatan dan Agama yang Dianut di Kabupaten Rokan Hulu, 2010
Table Population by Subdistrict and Religion in Rokan Hulu Regency, 2010

Kecamatan <i>Subdistrict</i>	Islam	Protestan <i>Protestant</i>	Katolik <i>Catholic</i>	Hindu	Budha <i>Buddha</i>
(1)	(2)	(3)	(4)	(5)	(6)
Rokan IV Koto	19 895	353	27	-	2
Pendalian IV Koto	9 970	643	25	-	37
Tandun	21 448	3 988	327	-	1
Kabun	17 841	4 151	165	-	8
Ujung Batu	36 800	3 512	451	2	31
Rambah Samo	25 359	1 489	348	1	-
Rambah	39 909	849	202	1	1
Rambah Hilir	32 809	1 300	158	3	105
Bangun Purba	15 055	487	68	-	2
Tambusai	35 840	15 978	1 223	4	11
Tambusai Utara	53 507	19 739	602	-	24
Kepenuhan	18 912	1 563	24	-	1
Kepenuhan Hulu	13 110	2 345	192	3	-
Kunto Darussalam	33 899	5 185	337	-	-
Pagaran Tapah Darussalam	12 179	2 378	124	2	-
Bonai Darussalam	13 592	5 395	427	-	8
Rokan Hulu	400 125	69 355	4 700	16	231

Sumber/Source: BPS, Sensus Penduduk 2010 / *BPS-Statistics Indonesia, Population Census 2010*

Lanjutan Tabel/*Continued Table 4.3.1*

Kecamatan Subdistrict	Khong Hu Chu	Lainnya Others	Tidak Terjawab Not Stated	Tidak Ditanyakan Not Asked	Jumlah Total
(1)	(7)	(8)	(9)	(10)	(11)
Rokan IV Koto	-	7	-	-	20 284
Pendalian IV Koto	-	-	-	-	10 675
Tandun	-	1	-	-	25 765
Kabun	1	-	-	-	22 166
Ujung Batu	-	-	-	-	40 796
Rambah Samo	-	-	-	-	27 197
Rambah	-	-	-	386	41 348
Rambah Hilir	-	-	-	-	34 375
Bangun Purba	-	-	-	-	15 612
Tambusai	1	10	-	-	53 067
Tambusai Utara	2	-	-	-	73 874
Kepenuhan	-	-	-	-	20 500
Kepenuhan Hulu	-	-	-	-	15 650
Kunto Darussalam	2	2	-	-	39 425
Pagaran Tapah Darussalam	-	-	-	-	14 683
Bonai Darussalam	1	3	-	-	19 426
Rokan Hulu	7	23	-	386	474 843

Sumber/Source: BPS, Sensus Penduduk 2010 / BPS-Statistics Indonesia, Population Census 2010

Tabel 4.3.2 Jumlah Tempat Peribadatan Menurut Kecamatan di Kabupaten Rokan Hulu, 2020
Number of Places of Worship by Subdistrict and Religion in Rokan Hulu Regency, 2020

Kecamatan Subdistrict	Masjid Mosque	Mushola Pray Room	Gereja Protestan Protestant Church	Gereja Katholik Catholic Church	Pura Temple	Vihara
(1)	(2)	(3)	(4)	(5)	(6)	(7)
Rokan IV Koto	43	44	1	-	-	-
Pendalian IV Koto	22	29	3	1	-	1
Tandung	44	32	20	-	-	-
Kabun	35	36	15	5	-	-
Ujung Batu	35	40	25	-	-	-
Rambah Samo	60	29	8	3	-	-
Rambah	63	37	3	-	-	-
Rambah Hilir	75	70	10	-	-	1-
Bangun Purba	37	28	8	2	-	-
Tambusai	69	44	50	-	-	-
Tambusai Utara	115	100	55	23	-	-
Kepenuhan	35	30	8	-	-	-
Kepenuhan Hulu	18	39	6	1	-	-
Kunto Darussalam	36	89	25	5	4	1
Pagaran Tapah Darussalam	16	50	15	-	-	-
Bonai Darussalam	19	23	15	3	-	-
Rokan Hulu	722	720	267	43	4	3

Sumber/Source: Kantor Kementerian Agama Kabupaten Rokan Hulu/ Office of the Ministry of Religious Affairs of Rokan Hulu Regency

Tabel 4.3.3 **Jumlah Desa/Kelurahan yang Mengalami Bencana Alam¹ Menurut Kecamatan di Kabupaten Rokan Hulu, 2018-2020**
Table *Number of Villages that Had Natural Disaster¹ by Subdistrict in Rokan Hulu Regency, 2018-2020*

Kecamatan Subdistrict	Banjir/Flood		
	2018	2019	2020
(1)	(2)	(3)	(4)
Rokan IV Koto	11	5	10
Pendalian IV Koto	-	2	3
Tandun	5	3	1
Kabun	4	3	2
Ujung Batu	5	-	-
Rambah Samo	5	3	4
Rambah	9	3	4
Rambah Hilir	8	5	5
Bangun Purba	-	1	-
Tambusai	5	5	2
Tambusai Utara	2	-	4
Kepenuhan	7	7	6
Kepenuhan Hulu	2	-	2
Kunto Darussalam	4	1	-
Pagarar Tapah Darussalam	3	-	1
Bonai Darussalam	6	6	5
Rokan Hulu	76	44	49

Lanjutan Tabel/*Continued Table* 4.3.3

Kecamatan <i>Subdistrict</i>	Gempa Bumi/ <i>Earthquake</i>		
	2018	2019	2020
(1)	(5)	(6)	(7)
Rokan IV Koto	-	-	-
Pendalian IV Koto	-	-	1
Tandun	-	-	-
Kabun	-	-	-
Ujung Batu	-	-	2
Rambah Samo	-	-	-
Rambah	-	-	-
Rambah Hilir	-	-	-
Bangun Purba	-	-	-
Tambusai	-	-	-
Tambusai Utara	-	-	2
Kepenuhan	-	-	-
Kepenuhan Hulu	-	-	5
Kunto Darussalam	-	-	-
Pagaran Tapah Darussalam	-	-	-
Bonai Darussalam	-	-	-
Rokan Hulu	-	-	10

Lanjutan Tabel/Continued Table 4.3.3

Kecamatan Subdistrict	Tanah Longsor/Landslide		
	2018	2019	2020
(1)	(8)	(9)	(10)
Rokan IV Koto	-	-	1
Pendalian IV Koto	-	-	-
Tandun	-	-	-
Kabun	1	-	-
Ujung Batu	1	-	-
Rambah Samo	-	-	-
Rambah	-	1	1
Rambah Hilir	-	-	-
Bangun Purba	-	-	-
Tambusai	-	-	-
Tambusai Utara	-	-	-
Kepenuhan	1	-	-
Kepenuhan Hulu	-	-	-
Kunto Darussalam	-	-	-
Pagaran Tapah Darussalam	-	-	-
Bonai Darussalam	-	-	-
Rokan Hulu	3	1	2

Catatan/Note: ¹ Desa pada tabel ini termasuk Unit Permukiman Transmigrasi (UPT) yang masih dibina oleh kementerian terkait dan nagari di Provinsi Sumatera Barat. Data tahun 2020 mencakup periode Januari-Mei/Villages in this table are included in Transmigration Settlement Unit which is still fostered by the relevant ministries and the nagari in the Province of Sumatera Barat. Data for 2020 covers the period January-May.

² Terjadi dalam tiga tahun terakhir sampai dengan saat pencacahan/Occured during the last three years by the time of enumeration

Sumber/Source: BPS, Pendataan Potensi Desa (Podes)/BPS-Statistics Indonesia, Village Potential Data Collecting

Tabel 4.3.4 Jumlah Tindak Pidana Menurut Kepolisian Sektor di Kabupaten Rokan Hulu, 2018-2020
Number of Reported Criminal Cases by Subdistrict Police Office in Rokan Hulu Regency, 2018-2020

Kepolisian Sektor Subdistrict Police Office	2018	2019	2020
(1)	(2)	(3)	(4)
SAT RESKRIM POLRES ROKAN HULU	48	43	84
POLSEK RAMBAH	53	59	57
POLSEK UJUNG BATU	74	100	71
POLSEK KUNTO DARUSSALAM	84	74	82
POLSEK TAMBUSAI	59	43	47
POLSEK KEPENUHAN	41	61	68
POLSEK ROKAN IV KOTO	29	24	20
POLSEK TANDUN	73	57	86
POLSEK KABUN	25	21	42
POLSEK TAMBUSAI UTARA	59	45	48
POLSEK RAMBAH SAMO	34	33	34
POLSEK RAMBAH HILIR	27	32	38
POLSEK BONAI DARUSSALAM	38	38	48
Rokan Hulu	644	630	725

Sumber/Source: Polisi Resort Kabupaten Rokan Hulu/ Police Resort Rokan Hulu Regency

Tabel 4.3.5 **Persentase Penyelesaian Tindak Pidana Menurut Kepolisian Resort di Kabupaten Rokan Hulu, 2018-2020**
Table *Percentage of Crime Clearance Rate by District Police Office in Rokan Hulu Regency, 2018-2020*

Kepolisian Sektor Subdistrict Police Office	2018	2019	2020
(1)	(2)	(3)	(4)
SAT RESKRIM POLRES ROKAN HULU	114,58	127,91	96,42
POLSEK RAMBAH	67,92	67,79	73,68
POLSEK UJUNG BATU	63,51	63,00	50,70
POLSEK KUNTO DARUSSALAM	75,00	70,27	65,85
POLSEK TAMBUSAI	74,58	88,37	93,61
POLSEK KEPENUHAN	63,41	70,49	54,41
POLSEK ROKAN IV KOTO	79,31	87,5	80,00
POLSEK TANDUN	67,12	89,47	69,76
POLSEK KABUN	80,00	71,43	52,38
POLSEK TAMBUSAI UTARA	83,05	73,33	87,50
POLSEK RAMBAH SAMO	58,82	60,61	58,82
POLSEK RAMBAH HILIR	100,00	84,37	63,15
POLSEK BONAI DARUSSALAM	63,16	55,26	58,33
Rokan Hulu	74,84	76,03	69,33

Sumber/Source: Polisi Resort Kabupaten Rokan Hulu/ Police Resort Rokan Hulu Regency

Tabel 4.3.6 Jumlah Penerima Bantuan menurut Kecamatan dan Jenis Program di Kabupaten Rokan Hulu, 2020
Number of beneficiaries by Subdistrict and Program in Rokan Hulu Regency, 2020

Kecamatan Subdistrict	BPNT/ Rastra/ Bantuan Sembako Food Relief	JKN-KIS	PKH
(1)	(2)	(3)	(4)
Rokan IV Koto	2 012	10 265	1 022
Pendalian IV Koto	662	4 804	296
Tandun	1 838	9 487	776
Kabun	795	6 002	420
Ujung Batu	1 158	8 568	531
Rambah Samo	2 244	13 081	938
Rambah	1 652	15 438	795
Rambah Hilir	1 851	12 617	936
Bangun Purba	1 562	8 514	827
Tambusai	3 457	19 523	1 946
Tambusai Utara	2 088	13 334	1 124
Kepenuhan	1 127	6 377	648
Kepenuhan Hulu	544	587	239
Kunto Darussalam	2 408	12 981	1 366
Pagaran Tapah Darussalam	521	4 068	267
Bonai Darussalam	635	507	442
Rokan Hulu	24 554	155 999	12 573

Sumber/Source: Dinas Sosial Kabupaten Rokan Hulu/ Social Office Rokan Hulu Regency

4.4 KEMISKINAN/POVERTY

Tabel 4.4.1 **Garis Kemiskinan, Jumlah, dan Persentase Penduduk Miskin di Kabupaten Rokan Hulu, 2013–2020**
Table *Poverty Line, Number, and Percentage of Poor People in Rokan Hulu Regency, 2013–2020*

Tahun Year	Garis Kemiskinan (rupiah/kapita/bulan) Poverty Line (rupiah/capita/month)	Jumlah Penduduk Miskin (ribu) Number of Poor People (thousand)	Persentase Penduduk Miskin Percentage of Poor People
(1)	(2)	(3)	(4)
2013	358 295	59,85	10,86
2014	370 540	58,29	10,13
2015	384 226	64,74	11,05
2016	420 884	67,42	11,05
2017	446 901	69,24	10,91
2018	467 343	72,28	10,95
2019	488 401	72,21	10,53
2020	532 643	73,35	10,31

Sumber/Source: .BPS, Survei Sosial Ekonomi Nasional Maret/BPS-Statistics Indonesia, March National Socioeconomic Survey

Tabel 4.4.2 **Indeks Kedalaman Kemiskinan dan Indeks Keparahan Kemiskinan di Kabupaten Rokan Hulu, 2013–2020**
Poverty Gap Index and Poverty Severity Index in Rokan Hulu Regency, 2013–2020

Tahun Year	Indeks Kedalaman Kemiskinan <i>Poverty Gap Index</i>	Indeks Keparahan Kemiskinan <i>Poverty Severity Index</i>
(1)	(2)	(3)
2013	1,42	0,34
2014	1,23	0,26
2015	1,54	0,34
2016	1,54	0,34
2017	1,74	0,47
2018	1,88	0,53
2019	1,87	0,55
2020	2,04	0,57

Sumber/Source: BPS, Survei Sosial Ekonomi Nasional Maret/BPS-Statistics Indonesia, March National Socioeconomic Survey

05

**PERTANIAN, KEHUTANAN, PETERNAKAN,
DAN PERIKANAN**
*AGRICULTURE, FORESTRY, LIVESTOCK,
AND FISHERY*

LUAS/AREA

264 942,00 ha



Kelapa Sawit/Oil Palm

**PRODUKSI/
PRODUCTION**

689 354,00 ton

80 338,00 ha



Karet/Rubber

244 182,00 ton

986,00 ha



Kelapa/Coconut

469,00 ton

PENJELASAN TEKNIS

TECHNICAL NOTES

- | | |
|--|--|
| <p>1. Lahan sawah adalah lahan pertanian yang berpetak-petak dan dibatasi oleh pematang (galangan), saluran untuk menahan/ menyalurkan air, yang biasanya ditanami padi sawah tanpa memandang dari mana diperoleh atau status lahan tersebut. Lahan yang dimaksud termasuk lahan yang terdaftar di Pajak Bumi Bangunan, Iuran Pembangunan Daerah, lahan bengkok, lahan serobotan, lahan rawa yang ditanami padi dan lahan bekas tanaman tahunan yang telah dijadikan sawah, baik yang ditanami padi, palawija atau tanaman semusim lainnya.</p> <p>2. Tegall/Kebun adalah lahan pertanian bukan sawah (lahan kering) yang ditanami tanaman semusim atau tahunan dan terpisah dengan halaman sekitar rumah serta penggunaannya tidak berpindah pindah.</p> <p>3. Ladang/Huma adalah lahan pertanian bukan sawah (lahan kering) yang biasanya ditanami tanaman semusim dan penggunaannya hanya semusim atau dua musim, kemudian akan ditinggalkan bila sudah tidak subur lagi (berpindah-pindah). Kemungkinan lahan ini beberapa tahun kemudian akan dikerjakan kembali jika sudah subur.</p> <p>4. Data pokok tanaman pangan yang dikumpulkan adalah luas panen dan produktivitas (hasil per hektar). Produksi tanaman pangan merupakan hasil perkalian antara luas panen dengan produktivitas. Pengumpulan</p> | <p>1. <i>Wetland is agricultural land that separated by small dykes to resist water, where the main crop is usually wetland paddy without considering where it is got from or the status of the land. It includes the land that is registered at land income tax office, regional development contribution, 'bengkok' land, illegal ownership, swamps for rice cultivation, and annual crop land mark that has been used as rice field, which are both planted with paddy, secondary crops or the other seasonal crops.</i></p> <p>2. <i>Dry field/Garden is an dryland (unirrigated land) which is planted with seasonal or annual crops and separately from the yard around the house without shifting.</i></p> <p>3. <i>Unirrigated agricultural field /Shifting cultivation land is dryland (unirrigated land) that usually is cultivated for seasonal crops and utilized only for one or two seasons, then it will be left when it is not fertile (shifting). Maybe, this land will be used again in a few years if it has been fertile.</i></p> <p>4. <i>The main food crops data collected consists of harvested area and productivity (yield per hectare). Food crops production is generated by harvested area multiplied by productivity. The harvested area</i></p> |
|--|--|

data luas panen dilakukan setiap bulan dengan pendekatan area kecamatan di seluruh wilayah Indonesia. Pengumpulan data produktivitas dilakukan melalui pengukuran langsung pada plot ubinan berukuran 2½ m x 2½ m. Pengumpulan data produktivitas dilakukan setiap subround (empat bulanan) pada waktu panen petani.

5. Data produksi padi dan palawija yang disajikan adalah dalam kualitas: gabah kering giling (padi), pipilan kering (jagung), biji kering (kedelai dan kacang tanah), dan umbi basah (ubi kayu dan ubi jalar).
6. Luas panen tanaman hortikultura adalah luas tanaman sayuran, buah-buahan, biofarmaka, dan tanaman hias yang diambil hasilnya/dipanen pada periode pelaporan.
7. Luas panen untuk tanaman sayuran adalah luas tanaman yang dipanen sekaligus/habis/dibongkar dan luas tanaman yang dipanen berkali-kali (lebih dari satu kali)/belum habis. Tanaman yang dipanen sekaligus/habis/dibongkar adalah tanaman yang sehabis panen langsung dibongkar/dicabut, terdiri dari bawang merah, bawang putih, bawang daun, kentang, kol/kubis, kembang kol, petsai/sawi, wortel, lobak, dan kacang merah. Tanaman yang dipanen berkali-kali (lebih dari satu kali)/belum habis adalah tanaman yang pemanenannya lebih dari satu kali dan biasanya dibongkar apabila panen terakhir sudah tidak memadai lagi, terdiri dari: kacang panjang, cabe besar, cabe

data is collected every month using sub district area approach in all sub district in Indonesia. The productivity data collection is conducted by a direct measurement in 2½m x 2½m crop cutting plot. The productivity measurement is conducted in every subround (four monthly) at the time when farmers are harvesting their crops.

5. *Production of paddy and secondary crops data are presented in the form of: dry unhusked rice (paddy), dry loose maize (maize), dry shells crops (soybeans and peanuts), and fresh roots (cassava and sweet potatoes).*
6. *Harvested area of horticulture is area which vegetable, fruit, medicinal and ornamental plant of crop harvested during the period of report.*
7. *Harvested area of vegetables is area of entirely plant harvested/demolished and plant harvested several times/undemolished. Entirely plants harvested/demolished are plants usually harvested once and demolished to be substituted by other plants, consisting of: shallots, garlic, leeks, potato, cabbage, cauli flower, mustard green, carrots, chinese radish, and red kidney beans. Plants harvested several times/ undemolished are plants usually harvested more than once and demolished in the case that the last harvest was economically not profitable. They consist of : yard long beans, chili, small chili, mushroom, tomatoes, egg plant, frech beans, cucumber, pumpkin/chajota, swamp cabbage, spinach, melon, watermelon,*

- rawit, jamur, tomat, terung, buncis, ketimun, labu siam, kangkung, bayam, melon, semangka, dan blewah.
8. Data Statistik Kehutanan sebagian besar merupakan data sekunder yang bersumber dari Kementerian Kehutanan.
 9. Kawasan hutan adalah wilayah tertentu yang berupa hutan, yang ditunjuk dan atau ditetapkan oleh pemerintah untuk dipertahankan keberadaannya sebagai hutan tetap. Hal ini untuk menjamin kepastian hukum mengenai status kawasan hutan, letak batas dan luas suatu wilayah tertentu yang sudah ditunjuk menjadi kawasan hutan tetap.
 10. Hutan Lindung adalah kawasan hutan yang mempunyai fungsi pokok sebagai perlindungan sistem penyangga kehidupan untuk mengatur tata air, mencegah banjir, mengendalikan erosi, mencegah intrusi air laut, dan memelihara kesuburan tanah.
 11. Kawasan Suaka Alam (KSA) adalah kawasan dengan ciri khas tertentu, baik di darat maupun di perairan yang mempunyai fungsi pokok sebagai kawasan pengawetan keanekaragaman tumbuhan dan satwa serta ekosistemnya, yang juga berfungsi sebagai wilayah sistem penyangga kehidupan. Kawasan Pelestarian Alam (KPA) adalah kawasan dengan ciri khas tertentu, baik di darat maupun di perairan yang mempunyai fungsi pokok perlindungan sistem penyangga kehidupan, pengawetan keanekaragaman jenis tumbuhan dan satwa, serta pemanfaatan secara
- and blewah .*
8. *Most of forestry statistics are secondary data obtained from the Ministry of Forestry.*
 9. *Forest Area is a specific territory of forest ecosystem determined and or decided by the government as a permanent forest. Such decision is important to maintain the size of forest area and to ensure its legitimation and boundary demarcation of permanent forest.*
 10. *Protection Forest is a forest area designated to serve life support system, maintain hydrological system, prevent of flood, erosion control, seawater intrusion, and maintain soil fertility.*
 11. *A Sanctuary Reserve Area is a specific terrestrial or aquatic area having specific criteria for preserving biodiversity plant and animal as well as ecosystem, which also serve as life support system. A Nature Conservation area is a specific terrestrial or aquatic area whose main function is to serve life support system and preserve diversity of plant and animal species, as well as to provide a sustainable utilization of living resources and their ecosystems.*

lestari sumber daya alam hayati dan ekosistemnya.

12. Hutan Produksi adalah kawasan hutan yang mempunyai fungsi pokok memproduksi hasil hutan. Hutan produksi terdiri dari Hutan Produksi Tetap (HP), Hutan Produksi Terbatas (HPT), dan Hutan Produksi yang dapat dikonversi.

12. *Production Forest is a forest area designated mainly to promote sustainable forest production. Production forest is classified as permanent production forest, limited production forest, and convertible production forest.*

<https://rohulkab.bps.go.id>

ULASAN

DESCRIPTION

Sektor pertanian merupakan sektor yang sangat penting dalam perekonomian. Sektor pertanian terdiri dari beberapa subsektor, yakni tanaman pangan, hortikultura, perkebunan, peternakan, perikanan, dan kehutanan.

Pada subsektor hortikultura, luas panen terbesar berada di komoditas kangkung untuk kategori tanaman sayuran yaitu 265 ha di tahun 2020, dengan produksinya sebesar 8 203 kuintal. Sebagian besar luas panen pada subsektor hortikultura pada tahun 2020 mengalami penurunan dibandingkan dengan luas panen pada tahun 2019. Untuk kategori tanaman biofarmaka, luas panen terbesar berada di komoditas jahe yakni 11 735 m² dengan jumlah produksi sebesar 91 737 kg.

Pada subsektor perkebunan, luas areal terbesar berada di komoditas kelapa sawit yaitu 264 942,41 ha di tahun 2019 dan 264 942,00 ha di tahun 2020. Luas areal kelapa sawit terbesar tahun 2020 berada di Kecamatan Tambusai Utara yaitu seluas 51 265 ha. Ditinjau dari produksinya, komoditas kelapa sawit mengalami peningkatan dari 666 402,75 ton di tahun 2019 menjadi 689 354,00 ton di tahun 2020.

Pada subsektor peternakan, tercatat populasi ternak sapi potong, kerbau, kambing, domba hingga unggas di Kabupaten Rokan Hulu. Populasi terbesar selain unggas adalah jenis ternak sapi potong yaitu sebanyak 43 135 ekor sedangkan populasi terkecil adalah jenis ternak domba yaitu sebesar 1 392 ekor.

The agricultural sector is a very important sector in the economy. The agricultural sector consists of several sub-sectors, namely food crops, horticulture, plantations, livestock, fisheries, and forestry.

In the horticulture sub-sector, the largest harvested area is in the water spinach commodity for the vegetable crop category, which is 265 ha in 2020, while production is 8 203 quintal. Most of the harvested area in the horticulture sub-sector in 2020 experienced a decrease compared to the harvest area in 2019. For the biopharmaceutical crop category, the largest harvest area is in the ginger commodity, which is 11 994 m² with a total production of 91 737 kg.

In the plantation sub-sector, the largest area of land is in the palm oil commodity, which is 264 942,41 ha in 2019 and 264,942.00 ha in 2020. The largest area of oil palm in 2020 is in North Tambusai District, which is 51 265 ha. In terms of production, the oil palm commodity has increased from 666 402.75 tons in 2019 to 689 354.00 tons in 2020. For the poultry population, the most common type of chicken was native chickens, namely 743 121 with the center located in the district of Kepenuhan

In the livestock sub-sector, the population of beef cattle, buffalo, goat, sheep and poultry is recorded in Rokan Hulu Regency. The largest population other than poultry was beef cattle, with 43 135 heads, while the smallest population was sheep, namely 1 392 heads.

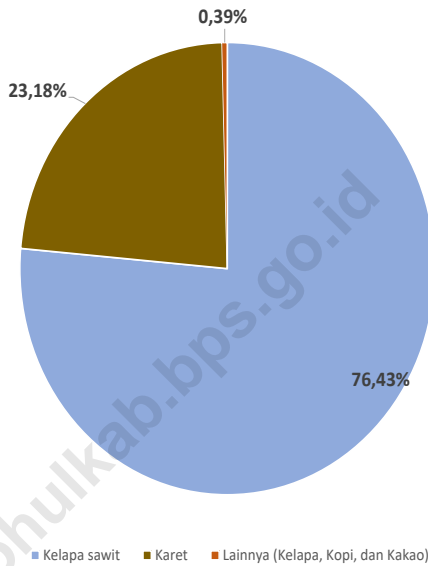
Untuk populasi unggas, yang paling banyak adalah jenis ayam buras yaitu sebanyak 743 121 ekor dengan sentranya berada di kecamatan Kepenuhan.

Jumlah rumah tangga perikanan tercatat sebesar 6 171 di tahun 2020, dengan rincian 5 004 adalah jumlah rumah tangga perikanan budidaya dan 1 167 adalah jumlah rumah tangga penangkapan ikan di perairan umum. Sementara untuk jumlah produksi sebesar 8 902,05 ton, dengan rincian 6 958,36 ton untuk perikanan budidaya dan 1 943,69 ton untuk penangkapan di perairan umum.

In the fisheries subsector, the number of fishery households was recorded at 6,171 in 2020, with details 5,004 being the number of aquaculture households and 1,167 being the number of fishing households in public waters. As for the total production of 8,902.05 tons, with details of 6,958.36 tons for aquaculture and 1,943.69 tons for capture in public waters.

Gambar 5.1
Figures

Persentase Luas Area Tanaman Perkebunan menurut Jenis Tanaman di Kabupaten Rokan Hulu, 2020
Percentage of Plantation Area by Kind of Plant in Rokan Hulu Regency, 2020



Sumber/Source: Dinas Peternakan dan Perkebunan/ Animal Husbandry and Plantation Office

5.1 HORTIKULTURA/HORTICULTURE

Tabel 5.1.1 Luas Panen Tanaman Sayuran Menurut Kecamatan dan Jenis Tanaman di Kabupaten Rokan Hulu (ha), 2019 dan 2020
Table 5.1.1 *Harvested Area of Vegetables by Subdistrict and Kind of Plant in Rokan Hulu Regency (ha), 2019 and 2020*

Kecamatan Subdistrict	Bawang Merah/Shallot		Cabai Besar/Big Chili	
	2019	2020	2019	2020
(1)	(2)	(3)	(4)	(5)
Rokan IV Koto	-	-	20,00	16,00
Pendalian IV Koto	-	-	11,00	14,00
Tandun	-	-	6,00	6,00
Kabun	-	-	9,00	8,00
Ujung Batu	-	-	23,00	25,00
Rambah Samo	-	-	23,00	28,00
Rambah	-	-	6,00	4,00
Rambah Hilir	-	-	8,00	9,00
Bangun Purba	-	-	17,00	13,00
Tambusai	-	-	12,00	8,00
Tambusai Utara	2,00	-	39,00	38,00
Kepenuhan	-	-	27,00	25,00
Kepenuhan Hulu	-	-	6,00	6,00
Kunto Darussalam	-	-	79,00	18,00
Pagaran Tapah Darussalam	-	-	26,00	25,00
Bonai Darussalam	-	-	5,00	8,00
Rokan Hulu	2,00	-	317,00	251,00

Lanjutan Tabel/*Continued Table 5.1.1*

Kecamatan <i>Subdistrict</i>	Cabai Rawit/ <i>Chili/Cayenne Pepper</i>		Kentang/ <i>Potato</i>	
	2019	2020	2019	2020
(1)	(6)	(7)	(8)	(9)
Rokan IV Koto	12,00	12,00	-	-
Pendalian IV Koto	5,00	3,00	-	-
Tandun	7,00	6,00	-	-
Kabun	7,00	5,00	-	-
Ujung Batu	2,00	1,00	-	-
Rambah Samo	7,00	9,00	-	-
Rambah	6,00	3,00	-	-
Rambah Hilir	15,00	21,00	-	-
Bangun Purba	14,00	9,00	-	-
Tambusai	6,00	4,00	-	-
Tambusai Utara	9,00	7,00	-	-
Kepenuhan	11,00	11,00	-	-
Kepenuhan Hulu	5,00	5,00	-	-
Kunto Darussalam	-	-	-	-
Pagaran Tapah Darussalam	-	-	-	-
Bonai Darussalam	-	-	-	-
Rokan Hulu	106,00	96,00	-	-

Lanjutan Tabel/*Continued Table 5.1.1*

Kecamatan Subdistrict	Kubis/Cabbage		Tomat/Tomato	
	2019	2020	2019	2020
(1)	(9)	(10)	(11)	(12)
Rokan IV Koto	-	-	-	-
Pendalian IV Koto	-	-	1,00	-
Tandun	-	-	-	-
Kabun	-	-	-	-
Ujung Batu	-	-	-	-
Rambah Samo	-	-	-	-
Rambah	-	-	-	-
Rambah Hilir	-	-	-	-
Bangun Purba	-	-	-	-
Tambusai	-	-	-	-
Tambusai Utara	-	-	-	-
Kepenuhan	-	-	-	-
Kepenuhan Hulu	-	-	-	-
Kunto Darussalam	-	-	-	-
Pagaran Tapah Darussalam	-	-	-	-
Bonai Darussalam	-	-	-	-
Rokan Hulu	-	-	1,00	-

Lanjutan Tabel/*Continued Table 5.1.1*

Kecamatan Subdistrict	Bawang Putih/ Garlic		Bayam/ <i>Spinach</i>		Kangkung/ <i>Water Spinach</i>	
	2019	2020	2019	2020	2019	2020
(1)	(13)	(14)	(15)	(16)	(17)	(18)
Rokan IV Koto	-	-	15,00	14,00	16,00	16,00
Pendalian IV Koto	-	-	9,00	7,00	9,00	7,00
Tandun	-	-	17,00	12,00	19,00	12,00
Kabun	-	-	15,00	10,00	19,00	10,00
Ujung Batu	-	-	43,00	23,00	27,00	25,00
Rambah Samo	-	-	36,00	30,00	42,00	39,00
Rambah	-	-	16,00	12,00	9,00	9,00
Rambah Hilir	-	-	56,00	36,00	57,00	43,00
Bangun Purba	-	-	10,00	10,00	10,00	11,00
Tambusai	-	-	7,00	5,00	9,00	5,00
Tambusai Utara	-	-	17,00	18,00	17,00	22,00
Kepenuhan	-	-	12,00	12,00	12,00	12,00
Kepenuhan Hulu	-	-	12,00	12,00	12,00	11,00
Kunto Darussalam	-	-	13,00	21,00	14,00	22,00
Pagaran Tapah Darussalam	-	-	12,00	14,00	7,00	9,00
Bonai Darussalam	-	-	12,00	12,00	12,00	12,00
Rokan Hulu	-	-	302,00	248,00	291,00	265,00

Sumber/*Source*: BPS, Statistik Pertanian Hortikultura SPH-SBS/*BPS-Statistics Indonesia, Agricultural Statistic for Horticulture SPH-SBS*

Tabel 5.1.2 **Produksi Tanaman Sayuran Menurut Kecamatan dan Jenis Tanaman di Kabupaten Rokan Hulu (kuintal), 2019 dan 2020**
Table 5.1.2 **Production of Vegetables by Subdistrict and Kind of Plant in Rokan Hulu Regency (quintal), 2019 and 2020**

Kecamatan Subdistrict	Bawang Merah/Shallot		Cabai Besar/Big Chili	
	2019	2020	2019	2020
(1)	(2)	(3)	(4)	(5)
Rokan IV Koto	-	-	859,00	1 311,00
Pendalian IV Koto	-	-	473,00	978,00
Tandun	-	-	391,00	980,00
Kabun	-	-	451,00	970,00
Ujung Batu	-	-	1 904,00	8 040,00
Rambah Samo	-	-	840,00	2 029,00
Rambah	-	-	178,00	330,00
Rambah Hilir	-	-	244,00	730,00
Bangun Purba	-	-	844,00	862,00
Tambusai	-	-	1 217,00	1 052,00
Tambusai Utara	47,00	-	554,00	5 360,00
Kepenuhan	-	-	3 825,00	4 523,00
Kepenuhan Hulu	-	-	1 348,00	1 178,00
Kunto Darussalam	-	-	5 289,00	1 479,00
Pagaran Tapah Darussalam	-	-	2 839,00	3 636,00
Bonai Darussalam	-	-	311,00	959,00
Rokan Hulu	47,00	-	21 567,00	34 417,00

Lanjutan Tabel/*Continued Table 5.1.2*

Kecamatan Subdistrict	Cabai Rawit/Chilli/Cayenne Pepper		Kentang/Potatto	
	2019	2020	2019	2020
(1)	(6)	(7)	(8)	(9)
Rokan IV Koto	665,00	1 238,00	-	-
Pendalian IV Koto	379,00	416,00	-	-
Tandun	360,00	1 038,00	-	-
Kabun	402,00	910,00	-	-
Ujung Batu	432,00	240,00	-	-
Rambah Samo	321,00	542,00	-	-
Rambah	124,00	420,00	-	-
Rambah Hilir	436,00	1 660,00	-	-
Bangun Purba	564,00	674,00	-	-
Tambusai	759,00	1 197,00	-	-
Tambusai Utara	187,00	1 190,00	-	-
Kepenuhan	4 308,00	2 627,00	-	-
Kepenuhan Hulu	1 353,00	1 035,00	-	-
Kunto Darussalam	-	-	-	-
Pagaran Tapah Darussalam	-	-	-	-
Bonai Darussalam	-	-	-	-
Rokan Hulu	10 290,00	13 187,00	-	-

Lanjutan Tabel/*Continued Table 5.1.2*

Kecamatan Subdistrict	Kubis/Cabbage		Tomat/Tomato	
	2019	2020	2019	2020
(1)	(10)	(11)	(12)	(13)
Rokan IV Koto	-	-	-	-
Pendalian IV Koto	-	-	18,00	-
Tandun	-	-	-	-
Kabun	-	-	-	-
Ujung Batu	-	-	-	-
Rambah Samo	-	-	-	-
Rambah	-	-	-	-
Rambah Hilir	-	-	-	-
Bangun Purba	-	-	-	-
Tambusai	-	-	-	-
Tambusai Utara	-	-	-	-
Kepenuhan	-	-	-	-
Kepenuhan Hulu	-	-	-	-
Kunto Darussalam	-	-	-	-
Pagaran Tapah Darussalam	-	-	-	-
Bonai Darussalam	-	-	-	-
Rokan Hulu	-	-	18,00	-

Lanjutan Tabel/*Continued Table 5.1.2*

Kecamatan Subdistrict	Bawang Putih/ Garlic		Bayam/ <i>Spinach</i>		Kangkung/ <i>Water Spinach</i>	
	2019	2020	2019	2020	2019	2020
(1)	(14)	(15)	(16)	(17)	(18)	(19)
Rokan IV Koto	-	-	388,00	392,00	348,00	352,00
Pendalian IV Koto	-	-	237,00	197,00	73,00	69,00
Tandun	-	-	235,00	454,00	132,00	310,00
Kabun	-	-	94,00	258,00	78,00	87,00
Ujung Batu	-	-	2 258,00	1 581,00	1 600,00	2 950,00
Rambah Samo	-	-	419,00	745,00	570,00	931,00
Rambah	-	-	528,00	396,00	90,00	90,00
Rambah Hilir	-	-	591,00	675,00	506,00	187,00
Bangun Purba	-	-	215,00	380,00	215,00	133,00
Tambusai	-	-	238,00	197,00	154,00	369,00
Tambusai Utara	-	-	559,00	518,00	180,00	465,00
Kepenuhan	-	-	206,00	107,00	307,00	157,00
Kepenuhan Hulu	-	-	122,00	204,00	189,00	147,00
Kunto Darussalam	-	-	400,00	641,00	150,00	218,00
Pagaran Tapah Darussalam	-	-	614,00	1 315,00	586,00	1 410,00
Bonai Darussalam	-	-	395,00	364,00	118,00	328,00
Rokan Hulu	-	-	7 499,00	8 424,00	5 296,00	8 203,00

Sumber/Source: BPS, Statistik Pertanian Hortikultura SPH-SBS/BPS-Statistics Indonesia, Agricultural Statistic for Horticulture SPH-SBS

Tabel 5.1.3 Luas Panen Tanaman Sayuran dan Buah-buahan Semusim Menurut
Table Jenis Tanaman di Kabupaten Rokan Hulu (ha), 2017–2020
*Harvested Area of Seasonal Vegetables and Fruits by Kind of Plant in Rokan
 Hulu Regency (ha), 2017–2020*

Jenis Tanaman Kind of Plants	2017	2018	2019	2020
(1)	(2)	(3)	(4)	(5)
Sayuran/Vegetables				
Bawang Merah/Shallot	1,00	-	2,00	-
Bawang Putih/Garlic	...	-	-	-
Cabai Besar/Chili/Big Chilli	...	390,00	317,00	251,00
Cabai Rawit/Chili/Cayenne Pepper	...	139,00	106,00	96,00
Kentang/Potato	-	-	-	-
Kubis/Cabbage	...	-	-	-
Tomat/Tomato	-	-	1,00	-
Bayam/Spinach	260	310,00	302,00	248,00
Kangkung/Water Spinach	217	278,00	291,00	265,00
Buah-buahan/Fruits:				
Melon/Melon	2	12,00	18,00	7,00
Semangka/Watermelon	89	128,00	116,00	113,00

Sumber/Source: BPS, Statistik Pertanian Hortikultura SPH-SBS/BPS-Statistics Indonesia, Agricultural Statistic for Horticulture SPH-SBS

Tabel 5.1.4 **Produksi Tanaman Sayuran dan Buah-buahan Semusim Menurut Jenis Tanaman di Kabupaten Rokan Hulu (kuintal), 2017–2020**
Production of Seasonal Vegetables and Fruits by Kind of Plant in Rokan Hulu Regency (quintal), 2017–2020

Jenis Tanaman Kind of Plants	2017	2018	2019	2020
(1)	(2)	(3)	(4)	(5)
Sayuran/Vegetables:				
Bawang Merah/Shallot	45,00	-	47,00	-
Bawang Putih/Garlic	...	-	-	-
Cabai Besar/Chili/Big Chilli	14 040,00	11 615,00	21 567,00	34 417,00
Cabai Rawit/Chili/Cayenne Pepper	...	8 338,00	10 290,00	13 187,00
Kentang/Potato	-	-	-	-
Kubis/Cabbage	...	-	-	-
Tomat/Tomato	-	-	18,00	-
Bayam/Spinach	7 089,00	7 875,00	7 499,00	8 424,00
Kangkung/Water Spinach	3 288,00	4 511,00	5 296,00	8 203,00
Buah-buahan/Fruits:				
Melon/Melon	36,00	738,00	2 342,00	1 756,00
Semangka/Watermelon	11 068,00	9 700,00	15 693,00	11 849,00

Sumber/Source: BPS, Statistik Pertanian Hortikultura SPH-SBS/BPS-Statistics Indonesia, Agricultural Statistic for Horticulture SPH-SBS

Tabel 5.1.5 **Luas Panen Tanaman Biofarmaka Menurut Kecamatan dan Jenis Tanaman di Kabupaten Rokan Hulu (m²), 2019 dan 2020**
Harvested Area of Medicinal Plants by Subdistrict and Kind of Plant in Rokan Hulu Regency (m²), 2019 and 2020

Kecamatan Subdistrict	Jahe/Ginger		Laos/Lengkuas/ Galanga		Kencur/East Indian Galangal	
	2019	2020	2019	2020	2019	2020
(1)	(14)	(15)	(16)	(17)	(18)	(19)
Rokan IV Koto	885,00	557,00	885,00	510,00	941,00	559,00
Pendalian IV Koto	316,00	395,00	347,00	257,00	240,00	159,00
Tandun	86,00	108,00	106,00	75,00	69,00	89,00
Kabun	72,00	79,00	75,00	69,00	56,00	86,00
Ujung Batu	100,00	100,00	105,00	110,00	115,00	110,00
Rambah Samo	8 851,00	8 225,00	12,00	9,00	66,00	2 537,00
Rambah	114,00	676,00	762,00	722,00	461,00	432,00
Rambah Hilir	1 140,00	1 235,00	1 228,00	858,00	521,00	796,00
Bangun Purba	61,00	46,00	50,00	32,00	51,00	32,00
Tambusai	-	-	-	-	-	-
Tambusai Utara	-	-	-	-	-	-
Kepenuhan	165,00	162,00	215,00	211,00	63,00	98,00
Kepenuhan Hulu	54,00	102,00	66,00	76,00	25,00	38,00
Kunto Darussalam	-	-	-	-	-	-
Pagaran Tapah Darussalam	150,00	50,00	100,00	50,00	-	-
Bonai Darussalam	-	-	-	-	-	-
Rokan Hulu	11 994,00	11 735,00	3 951,00	2 979,00	2 608,00	4 936,00

Lanjutan Tabel/*Continued Table 5.1.5*

Kecamatan Subdistrict	Kunyit/ <i>Turmeric</i>		Lempuyang/ Zingiber <i>Aromaticum</i>		Temulawak/ <i>Java Tumeric</i>	
	2019	2020	2019	2020	2019	2020
(1)	(14)	(15)	(16)	(17)	(18)	(19)
Rokan IV Koto	851,00	558,00	-	-	-	-
Pendalian IV Koto	310,00	282,00	-	-	-	-
Tandun	126,00	115,00	44,00	49,00	35,00	50,00
Kabun	62,00	87,00	26,00	45,00	20,00	43,00
Ujung Batu	80,00	75,00	-	-	-	-
Rambah Samo	31,00	40,00	-	-	5,00	-
Rambah	25,00	20,00	23,00	18,00	21,00	17,00
Rambah Hilir	1 075,00	975,00	-	-	215,00	413,00
Bangun Purba	65,00	40,00	-	-	-	-
Tambusai	-	-	-	-	-	-
Tambusai Utara	-	-	-	-	-	-
Kepenuhan	245,00	186,00	-	-	39,00	49,00
Kepenuhan Hulu	40,00	86,00	12,00	15,00	10,00	17,00
Kunto Darussalam	-	-	-	-	-	-
Pagaran Tapah Darussalam	60,00	50,00	-	-	-	-
Bonai Darussalam	-	-	-	-	-	-
Rokan Hulu	2 970,00	2 514,00	105,00	127,00	345,00	589,00

Sumber/*Source*: BPS, Statistik Pertanian Hortikultura SPH-TBF/*BPS-Statistics Indonesia, Agricultural Statistic for Horticulture SPH-TBF*

Tabel 5.1.6 **Produksi Tanaman Biofarmaka Menurut Kecamatan dan Jenis Tanaman di Kabupaten Rokan Hulu (kg), 2019 dan 2020**
Production of Medicinal Plants by Subdistrict and Kind of Plant in Rokan Hulu Regency (kg), 2019 and 2020

Kecamatan Subdistrict	Jahe/Ginger		Laos/Lengkuas/ Galanga		Kencur/East Indian Galangal	
	2019	2020	2019	2020	2019	2020
(1)	(14)	(15)	(16)	(17)	(18)	(19)
Rokan IV Koto	3 662,00	1 991,00	3 808,00	2 786,00	5 154,00	6 687,00
Pendalian IV Koto	2 230,00	2 183,00	3 021,00	1 816,00	2 095,00	2 520,00
Tandun	310,00	515,00	383,00	355,00	216,00	453,00
Kabun	446,00	341,00	432,00	354,00	375,00	393,00
Ujung Batu	1 220,00	2 025,00	1 622,00	1 620,00	1 056,00	1 700,00
Rambah Samo	66 457,00	62 518,00	128,00	56,00	661,00	25 059,00
Rambah	9 013,00	11 265,00	14 872,00	14 240,00	7 355,00	8 720,00
Rambah Hilir	6 777,00	5 980,00	7 415,00	5 620,00	2 636,00	9 680,00
Bangun Purba	242,00	210,00	257,00	158,00	214,00	307,00
Tambusai	-	-	-	-	-	-
Tambusai Utara	-	-	-	-	-	-
Kepenuhan	2 941,00	2 137,00	3 797,00	2 698,00	490,00	848,00
Kepenuhan Hulu	598,00	1 672,00	981,00	1 020,00	147,00	210,00
Kunto Darussalam	-	-	-	-	-	-
Pagaran Tapah Darussalam	1 151,00	900,00	980,00	900,00	-	-
Bonai Darussalam	-	-	-	-	-	-
Rokan Hulu	95 047,00	91 737,00	37 696,00	31 623,00	20 399,00	56 577,00

Lanjutan Tabel/*Continued Table 5.1.6*

Kecamatan Subdistrict	Kunyit/ <i>Turmeric</i>		Lempuyang/ <i>Zingiber</i> <i>Aromaticum</i>		Temulawak/ <i>Java</i> <i>Tumeric</i>	
	2019	2020	2019	2020	2019	2020
(1)	(14)	(15)	(16)	(17)	(18)	(19)
Rokan IV Koto	5 013,00	5 623,00	-	-	-	-
Pendalian IV Koto	3 224,00	2 814,00	-	-	-	-
Tandun	432,00	417,00	126,00	169,00	110,00	159,00
Kabun	569,00	425,00	115,00	224,00	178,00	186,00
Ujung Batu	839,00	1 300,00	-	-	-	-
Rambah Samo	364,00	465,00	-	-	32,00	-
Rambah	395,00	454,00	294,00	248,00	244,00	284,00
Rambah Hilir	6 653,00	7 776,00	-	-	1 157,00	3 220,00
Bangun Purba	382,00	274,00	-	-	-	-
Tambusai	-	-	-	-	-	-
Tambusai Utara	-	-	-	-	-	-
Kepenuhan	2 460,00	2 385,00	-	-	353,00	346,00
Kepenuhan Hulu	262,00	463,00	90,00	139,00	74,00	154,00
Kunto Darussalam	-	-	-	-	-	-
Pagaran Tapah Darussalam	606,00	800,00	-	-	-	-
Bonai Darussalam	-	-	-	-	-	-
Rokan Hulu	21 199,00	23 196,00	625,00	780,00	2 148,00	4 349,00

Sumber/*Source*: BPS, Statistik Pertanian Hortikultura SPH-TBF/*BPS-Statistics Indonesia, Agricultural Statistic for Horticulture SPH-TBF*

Tabel 5.1.7 **Luas Panen Tanaman Biofarmaka Menurut Jenis Tanaman di Kabupaten Rokan Hulu (m²), 2017–2020**
Harvested Area of Medicinal Plants by Kind of Plant in Rokan Hulu Regency (m²), 2017–2020

Jenis Tanaman Kind of Plants	2017	2018	2019	2020
(1)	(2)	(3)	(4)	(5)
Jahe/Ginger	47 873,00	52 983,00	11 994,00	11 735,00
Kencur/East Indian Galangal	2 147,00	1 941,00	2 608,00	4 936,00
Kunyit/Turmeric	2 006,00	2 407,00	2 970,00	2 514,00
Laos/Lengkuas/Galanga	3 577,00	3 195,00	3 951,00	2 979,00
Lempuyang/Zingiber Aromaticum	74,00	77,00	105,00	127,00
Temulawak/Java Turmeric	247,00	254,00	345,00	589,00

Sumber/Source: BPS, Statistik Pertanian Hortikultura SPH-TBF/BPS-Statistics Indonesia, Agricultural Statistic for Horticulture SPH-TBF

Tabel 5.1.8 **Produksi Tanaman Biofarmaka Menurut Jenis Tanaman di Kabupaten Rokan Hulu (kg), 2017–2020**
Table 5.1.8 **Production of Medicinal Plants by Kind of Plant in Rokan Hulu Regency (kg), 2017–2020**

Jenis Tanaman Kind of Plants	2017	2018	2019	2020
(1)	(2)	(3)	(4)	(5)
Jahe/ <i>Ginger</i>	76 576,00	148 583,00	95 047,00	91 737,00
Kencur/ <i>East Indian Galangal</i>	6 627,00	8 502,00	20 339,00	56 577,00
Kunyit/ <i>Turmeric</i>	6 934,00	9 225,00	21 199,00	23 196,00
Laos/ <i>Lengkuas/Galanga</i>	32 715,00	35 799,00	37 696,00	31 623,00
Lempuyang/ <i>Zingiber Aromaticum</i>	195,00	357,00	625,00	780,00
Temulawak/ <i>Java Turmeric</i>	537,00	996,00	2 148,00	4 349,00

Sumber/Source: BPS, Statistik Pertanian Hortikultura SPH-TBF/BPS-Statistics Indonesia, Agricultural Statistic for Horticulture SPH-TBF

Tabel 5.1.9 Luas Panen Tanaman Hias Menurut Kecamatan dan Jenis Tanaman di Kabupaten Rokan Hulu (m²), 2019 dan 2020
Harvested Area of Ornamental Plants by Subdistrict and Kind of Plant in Rokan Hulu Regency (m²), 2019 and 2020

Kecamatan Subdistrict	Anggrek/ <i>Orchid</i>		Krisan/ <i>Chrysantemum</i>		Mawar/ <i>Rose</i>	
	2019	2020	2019	2020	2019	2020
(1)	(14)	(15)	(16)	(17)	(18)	(19)
Rokan IV Koto	-	-	-	-	-	-
Pendalian IV Koto	-	-	-	-	-	-
Tandun	-	-	-	-	-	-
Kabun	-	-	-	-	-	-
Ujung Batu	-	-	-	-	-	-
Rambah Samo	-	19,00	100,00	19,00	125,00	10,00
Rambah	-	-	-	-	-	-
Rambah Hilir	-	-	-	-	-	-
Bangun Purba	-	-	-	-	-	-
Tambusai	-	-	-	-	-	-
Tambusai Utara	-	-	-	-	-	-
Kepenuhan	-	-	-	-	-	-
Kepenuhan Hulu	-	-	-	-	-	-
Kunto Darussalam	-	-	-	-	-	-
Pagaran Tapah Darussalam	-	-	-	-	-	-
Bonai Darussalam	-	-	-	-	-	-
Rokan Hulu	-	19,00	100,00	19,00	125,00	10,00

Lanjutan Tabel/Continued Table 5.1.9

Kecamatan Subdistrict	Sedap Malam/ Tuberose		Herbras/Gerbera		Sri Rejeki/ Aglaonema	
	2019	2020	2019	2020	2019	2020
(1)	(14)	(15)	(16)	(17)	(18)	(19)
Rokan IV Koto	-	-	-	-	-	-
Pendalian IV Koto	-	-	-	-	-	-
Tandun	-	-	-	-	-	-
Kabun	-	-	-	-	-	-
Ujung Batu	-	-	-	-	-	-
Rambah Samo	-	-	-	32,00	-	15,00
Rambah	-	-	-	-	-	-
Rambah Hilir	-	-	-	-	-	-
Bangun Purba	-	-	-	-	-	-
Tambusai	-	-	-	-	-	-
Tambusai Utara	-	-	-	-	-	-
Kepenuhan	-	-	-	-	-	-
Kepenuhan Hulu	-	-	-	-	-	-
Kunto Darussalam	-	-	-	-	-	-
Pagaran Tapah Darussalam	-	-	-	-	-	-
Bonai Darussalam	-	-	-	-	-	-
Rokan Hulu	-	-	-	32,00	-	15,00

Sumber/Source: BPS, Statistik Pertanian Hortikultura SPH-TH/BPS-Statistics Indonesia, Agricultural Statistik for Horticulture SPH-TH

Tabel 5.1.10 Produksi Tanaman Hias Menurut Kecamatan dan Jenis Tanaman di Kabupaten Rokan Hulu (tangkai), 2019 and 2020
Production of Ornamental Plants by Subdistrict and Kind of Plant in Rokan Hulu Regency (stalks), 2019 and 2020

Kecamatan Subdistrict	Anggrek/ <i>Orchid</i>		Krisan/ <i>Chrysantemum</i>		Mawar/ <i>Rose</i>	
	2019	2020	2019	2020	2019	2020
(1)	(14)	(15)	(16)	(17)	(18)	(19)
Rokan IV Koto	-	-	-	-	-	-
Pendalian IV Koto	-	-	-	-	-	-
Tandun	-	-	-	-	-	-
Kabun	-	-	-	-	-	-
Ujung Batu	-	-	-	-	-	-
Rambah Samo	-	19,00	169,00	19,00	230,00	10,00
Rambah	-	-	-	-	-	-
Rambah Hilir	-	-	-	-	-	-
Bangun Purba	-	-	-	-	-	-
Tambusai	-	-	-	-	-	-
Tambusai Utara	-	-	-	-	-	-
Kepenuhan	-	-	-	-	-	-
Kepenuhan Hulu	-	-	-	-	-	-
Kunto Darussalam	-	-	-	-	-	-
Pagaran Tapah Darussalam	-	-	-	-	-	-
Bonai Darussalam	-	-	-	-	-	-
Rokan Hulu	-	19,00	169,00	19,00	230,00	10,00

Lanjutan Tabel/*Continued Table 5.1.10*

Kecamatan <i>Subdistrict</i>	Sedap Malam/ <i>Tuberose</i>		Herbras/ <i>Gerbera</i>		Sri Rejeki/ <i>Aglaonema</i>	
	2019	2020	2019	2020	2019	2020
(1)	(14)	(15)	(16)	(17)	(18)	(19)
Rokan IV Koto	-	-	-	-	-	-
Pendalian IV Koto	-	-	-	-	-	-
Tandun	-	-	-	-	-	-
Kabun	-	-	-	-	-	-
Ujung Batu	-	-	-	-	-	-
Rambah Samo	-	-	-	36,00	-	15,00
Rambah	-	-	-	-	-	-
Rambah Hilir	-	-	-	-	-	-
Bangun Purba	-	-	-	-	-	-
Tambusai	-	-	-	-	-	-
Tambusai Utara	-	-	-	-	-	-
Kepenuhan	-	-	-	-	-	-
Kepenuhan Hulu	-	-	-	-	-	-
Kunto Darussalam	-	-	-	-	-	-
Pagaran Tapah Darussalam	-	-	-	-	-	-
Bonai Darussalam	-	-	-	-	-	-
Rokan Hulu	-	-	-	36,00	-	15,00

Sumber/*Source*: BPS, Statistik Pertanian Hortikultura SPH-TH/BPS-*Statistics Indonesia, Agricultural Statistik for Horticulture SPH-TH*

Tabel 5.1.11 Luas Panen Tanaman Hias Menurut Jenis Tanaman di Kabupaten Rokan Hulu (m²), 2017–2020
Table 5.1.11 *Harvested Area of Ornamental Plants by Kind of Plant in Rokan Hulu Regency (m²), 2017–2020*

Jenis Tanaman <i>Kind of Plants</i>	2017	2018	2019	2020
(1)	(2)	(3)	(4)	(5)
Anggrek/ <i>Orchid</i>	100,00	262,00	-	19,00
Krisan/ <i>Chrysantemum</i>	-	-	100,00	19,00
Mawar/ <i>Rose</i>	-	43,00	125,00	10,00
Sedap Malam/ <i>Tuberose</i>	-	30,00	-	-
Herbras/ <i>Gerbera</i>	...	-	-	32,00
Sri Rejeki/ <i>Aglaonema</i>	...	-	-	15,00

Sumber/Source: BPS, Statistik Pertanian Hortikultura SPH-TH/BPS-Statistics Indonesia, *Agricultural Statistik for Horticulture SPH-TH*

Tabel 5.1.12 **Produksi Tanaman Hias Menurut Jenis Tanaman di Kabupaten Rokan Hulu (tangkai), 2017–2020**
Table *Production of Ornamental Plants by Kind of Plant n Rokan Hulu Regency (stalks), 2017–2020*

Jenis Tanaman <i>Kind of Plants</i>	2017	2018	2019	2020
(1)	(2)	(3)	(4)	(5)
Anggrek/ <i>Orchid</i>	250,00	262,00	-	19,00
Krisan/ <i>Chrysantemum</i>	-	-	169,00	19,00
Mawar/ <i>Rose</i>	-	43,00	230,00	10,00
Sedap Malam/ <i>Tuberose</i>	-	30,00	-	-
Herbras/ <i>Gerbera</i>	...	-	-	36,00
Sri Rejeki/ <i>Aglaonema</i>	...	-	-	15,00

Sumber/*Source*: BPS, Statistik Pertanian Hortikultura SPH-TH/BPS-Statistics Indonesia, *Agricultural Statistik for Horticulture SPH-TH*

Tabel 5.1.13 **Produksi Buah-buahan Menurut Kecamatan dan Jenis Tanaman di Kabupaten Rokan Hulu (kuintal), 2019 dan 2020**
Table *Production of Fruits by Subdistrict and Kind of Plant in Rokan Hulu Regency (quintal), 2019 and 2020*

Kecamatan Subdistrict	Mangga/Mango		Durian/Durian	
	2019	2020	2019	2020
(1)	(2)	(3)	(4)	(5)
Rokan IV Koto	808,00	1 587,00	1 214,00	68,00
Pendalian IV Koto	368,00	142,00	2 130,00	191,00
Tandun	270,00	833,00	-	256,00
Kabun	554,00	100,00	331,00	57,00
Ujung Batu	1 515,00	2 160,00	500,00	-
Rambah Samo	213,00	158,00	1 800,00	-
Rambah	2 525,00	4 480,00	225,00	192,00
Rambah Hilir	532,00	1 892,00	370,00	250,00
Bangun Purba	15 369,00	29 519,00	7 350,00	18 345,00
Tambusai	360,00	67,00	120,00	300,00
Tambusai Utara	627,00	166,00	641,00	41,00
Kepenuhan	956,00	-	1 558,00	3 681,00
Kepenuhan Hulu	460,00	50,00	246,00	411,00
Kunto Darussalam	3 477,00	4 125,00	-	-
Pagaran Tapah Darussalam	1 437,00	2 040,00	35,00	-
Bonai Darussalam	563,00	1 641,00	90,00	153,00
Rokan Hulu	30 034,00	48 960,00	16 610,00	23 945,00

Lanjutan Tabel/*Continued Table 5.1.13*

Kecamatan Subdistrict	Jeruk Siam/Orange/ Tangerine		Pisang/Banana	
	2019	2020	2019	2020
(1)	(6)	(7)	(8)	(9)
Rokan IV Koto	71 010,00	462 675,00	69	84,00
Pendalian IV Koto	189,00	88,00	17	41,00
Tandun	123,00	980,00	480	1 682,00
Kabun	-	-	313	29,00
Ujung Batu	110 450,00	458 500,00	2 238	360,00
Rambah Samo	-	-	135	144,00
Rambah	424,00	5 668,00	2 374	6 443,00
Rambah Hilir	329,00	4 218,00	3 498	833,00
Bangun Purba	1 894,00	11 651,00	1 626	4 754,00
Tambusai	-	843,00	1 273	600,00
Tambusai Utara	1 090,00	300,00	989	7 035,00
Kepenuhan	276,00	70,00	4 744	18 659,00
Kepenuhan Hulu	-	-	1 079	666,00
Kunto Darussalam	37 200,00	102 820,00	535	4 954,00
Pagaran Tapah Darussalam	15 930,00	118 750,00	126	370,00
Bonai Darussalam	6 960,00	16 660,00	2 352	4 260,00
Rokan Hulu	245 875,00	1 183 223,00	21 848	50 914,00

Lanjutan Tabel/*Continued Table 5.1.13*

Kecamatan Subdistrict	Pepaya/Papaya		Salak/Snakefruit	
	2019	2020	2019	2020
(1)	(10)	(11)	(12)	(13)
Rokan IV Koto	231,00	602,00	24,00	47,00
Pendalian IV Koto	186,00	87,00	5,00	47,00
Tandun	31,00	84,00	9,00	7,00
Kabun	227,00	22,00	-	-
Ujung Batu	1 307,00	367,00	-	-
Rambah Samo	1 224,00	8 716,00	8 452,00	6 747,00
Rambah	620,00	3 321,00	64,00	3 710,00
Rambah Hilir	964,00	3 961,00	408,00	115,00
Bangun Purba	2 721,00	8 520,00	410,00	9 546,00
Tambusai	3 797,00	18 413,00	-	37,00
Tambusai Utara	784,00	1 970,00	-	-
Kepenuhan	4 865,00	22 376,00	12,00	6,00
Kepenuhan Hulu	1 617,00	415,00	-	-
Kunto Darussalam	245,00	1 398,00	-	-
Pagaran Tapah Darussalam	-	-	-	-
Bonai Darussalam	1 048,00	2 390,00	-	-
Rokan Hulu	19 867,00	72 642,00	9 384,00	20 262,00

Sumber/Source: BPS, Statistik Pertanian Hortikultura SPH-BST/BPS-Statistics Indonesia, Agricultural Statistic for Horticulture SPH-BST

Lanjutan Tabel/*Continued Table 5.1.13*

Kecamatan Subdistrict	Alpukat/Avocado		Duku/Langsar/Kokosan/ Duku	
	2019	2020	2019	2020
(1)	(10)	(11)	(12)	(13)
Rokan IV Koto	49,00	44,00	37,00	-
Pendalian IV Koto	24,00	17,00	56,00	246,00
Tandun	52,00	182,00	3,00	145,00
Kabun	63,00	14,00	40,00	12,00
Ujung Batu	-	-	4,00	-
Rambah Samo	-	-	-	150,00
Rambah	109,00	117,00	216,00	549,00
Rambah Hilir	49,00	16,00	158,00	785,00
Bangun Purba	110,00	12,00	5 189,00	11 502,00
Tambusai	17,00	30,00	-	-
Tambusai Utara	15,00	9,00	-	-
Kepenuhan	998,00	2 327,00	37,00	1 262,00
Kepenuhan Hulu	98,00	512,00	49,00	479,00
Kunto Darussalam	-	-	-	-
Pagaran Tapah Darussalam	-	-	-	-
Bonai Darussalam	-	-	-	-
Rokan Hulu	1 584,00	3 280,00	5 789,00	15 130,00

Sumber/Source: BPS, Statistik Pertanian Hortikultura SPH-BST/BPS-Statistics Indonesia, Agricultural Statistic for Horticulture SPH-BST

Tabel 5.1.14 **Produksi Buah–Buahan dan Sayuran Tahunan Menurut Jenis Tanaman di Kabupaten Rokan Hulu (kuintal), 2017–2020**
Production of Annual Fruits and Vegetables by Kind of Plant in Rokan Hulu Regency (quintal), 2017–2020

Jenis Tanaman Kind of Plants	2017	2018	2019	2020
(1)	(2)	(3)	(4)	(5)
Buah-buahan/Fruits:				
Durian/ <i>Durian</i>	1 811,40	2 362,50	1 661,00	23 945,00
Jeruk Siam/Kepro/Orange/ <i>Tangerine</i>	...	21 231,10	24 587,50	1 183 223,00
Mangga/ <i>Mango</i>	2 258,40	1 904,50	3 003,00	48 960,00
Pepaya/ <i>Papaya</i>	661,70	2 469,00	1 986,70	72 642,00
Pisang/ <i>Banana</i>	1 325,60	1 855,60	2 184,80	50 914,00
Salak/ <i>Snakefruit</i>	637,10	638,50	938,40	20 262,00
Alpukat/ <i>Avocado</i>	704,00	807,00	1 584,00	3 280,00
Duku/Langsar/Kokosan/ <i>Duku</i>	4 032,00	5 118,00	5 789,00	15 130,00
Sayuran/Vegetables:				
Bayam/ <i>Spinach</i>	7 089,00	7 875,00	7 499,00	8 424,00
Kangkung/ <i>Water Spinach</i>	3 288,00	4 511,00	5 296,00	8 203,00

Sumber/Source: BPS, Statistik Pertanian Hortikultura SPH–BST/BPS–Statistics Indonesia, Agricultural Statistic for Horticulture SPH–BST

5.2 PERKEBUNAN/*ESTATE CROPS*

Tabel 5.2.1 Luas Areal Tanaman Perkebunan Menurut Kecamatan dan Jenis Tanaman di Kabupaten Rokan Hulu (ha), 2019 dan 2020
Planted Area of Estate Crops by Subdistrict and Type of Crops in Rokan Hulu Regency (ha), 2019 and 2020

Kecamatan <i>Subdistrict</i>	Kelapa Sawit/ <i>Oil Palm</i>		Kelapa/ <i>Coconut</i>	
	2019	2020	2019	2020
(1)	(2)	(3)	(4)	(5)
Rokan IV Koto	12 852,13	12 852,00	15,60	16,00
Pendalian IV Koto	2 809,55	2 810,00	30,45	30,00
Tandun	16 653,63	16 654,00	97,70	98,00
Kabun	4 008,90	15 449,00	28,80	55,00
Ujung Batu	15 449,04	4 009,00	54,90	29,00
Rambah Samo	16 839,26	16 839,00	45,20	45,00
Rambah	5 088,96	5 089,00	29,30	29,00
Rambah Hilir	9 849,80	9 850,00	43,70	44,00
Bangun Purba	10 683,71	10 684,00	36,15	36,00
Tambusai	41 984,38	41 984,00	170,90	171,00
Tambusai Utara	51 265,40	51 265,00	246,60	247,00
Kepenuhan	10 553,00	10 553,00	48,65	49,00
Kepenuhan Hulu	13 426,35	13 426,00	47,60	48,00
Kunto Darussalam	20 089,12	20 089,00	42,05	42,00
Pagaran Tapah Darussalam	4 196,00	4 196,00	19,15	19,00
Bonai Darussalam	29 193,19	29 193,00	28,75	29,00
Rokan Hulu	264 942,41	264 942,00	985,50	986,00

Lanjutan Tabel/*Continued Table 5.2.1*

Kecamatan Subdistrict	Karet/Rubber		Kopi/Coffee	
	2019	2020	2019	2020
(1)	(6)	(7)	(8)	(9)
Rokan IV Koto	6 329,21	6 329,00	-	-
Pendalian IV Koto	7 027,78	7 028,00	-	-
Tandun	1 486,88	1 487,00	2,00	2,00
Kabun	849,99	2 412,00	-	-
Ujung Batu	2 412,43	850,00	-	-
Rambah Samo	10 769,22	10 769,00	25,00	25,00
Rambah	12 149,75	12 150,00	46,00	46,00
Rambah Hilir	13 479,86	13 480,00	35,00	35,00
Bangun Purba	3 354,40	3 354,00	53,00	53,00
Tambusai	6 441,80	6 442,00	-	-
Tambusai Utara	7 576,76	7 577,00	-	-
Kepenuhan	3 312,91	3 313,00	18,00	18,00
Kepenuhan Hulu	4 301,51	4 302,00	5,00	5,00
Kunto Darussalam	542,20	542,00	-	-
Pagaran Tapah Darussalam	197,95	198,00	-	-
Bonai Darussalam	105,75	106,00	-	-
Rokan Hulu	80 338,40	80 338,00	184,00	184,00

Lanjutan Tabel/*Continued Table 5.2.1*

Kecamatan Subdistrict	Kakao/Cocoa		Tebu/Sugar cane	
	2019	2020	2019	2020
(1)	(10)	(11)	(12)	(13)
Rokan IV Koto	0,02	0,02	-	-
Pendalian IV Koto	-	-	-	-
Tandun	4,50	5,00	-	-
Kabun	-	-	-	-
Ujung Batu	110,64	111,00	-	-
Rambah Samo	2,00	2,00	-	-
Rambah	5,00	5,00	-	-
Rambah Hilir	0,61	1,00	-	-
Bangun Purba	-	-	-	-
Tambusai	29,00	29,00	-	-
Tambusai Utara	-	-	-	-
Kepenuhan	17,00	17,00	-	-
Kepenuhan Hulu	9,00	9,00	-	-
Kunto Darussalam	2,00	2,00	-	-
Pagaran Tapah Darussalam	14,00	14,00	-	-
Bonai Darussalam	1,00	1,00	-	-
Rokan Hulu	194,77	195,00	-	-

Lanjutan Tabel/*Continued Table 5.2.1*

Kecamatan <i>Subdistrict</i>	Teh/ <i>Tea</i>		Tembakau/ <i>Tobacco</i>	
	2019	2020	2019	2020
(1)	(14)	(15)	(16)	(17)
Rokan IV Koto	-	-	-	-
Pendalian IV Koto	-	-	-	-
Tandun	-	-	-	-
Kabun	-	-	-	-
Ujung Batu	-	-	-	-
Rambah Samo	-	-	-	-
Rambah	-	-	-	-
Rambah Hilir	-	-	-	-
Bangun Purba	-	-	-	-
Tambusai	-	-	-	-
Tambusai Utara	-	-	-	-
Kepenuhan	-	-	-	-
Kepenuhan Hulu	-	-	-	-
Kunto Darussalam	-	-	-	-
Pagaran Tapah Darussalam	-	-	-	-
Bonai Darussalam	-	-	-	-
Rokan Hulu	-	-	-	-

Sumber/*Source*: Dinas Peternakan dan Perkebunan/ *Animal Husbandry and Plantation Office*

Tabel 5.2.2 **Produksi Perkebunan Menurut Kecamatan dan Jenis Tanaman di Kabupaten Rokan Hulu (ton), 2019 dan 2020**
Production of Estate by Subdistrict and Type of Crops in Rokan Hulu Regency (ton), 2019 and 2020

Kecamatan Subdistrict	Kelapa Sawit/Oil Palm		Kelapa/Coconut	
	2019	2020	2019	2020
(1)	(2)	(3)	(4)	(5)
Rokan IV Koto	29 361,86	30 374,00	6,48	2,00
Pendalian IV Koto	7 424,09	7 680,00	12,18	12,00
Tandun	25 793,43	26 683,00	47,30	47,00
Kabun	11 341,18	45 131,00	15,39	25,00
Ujung Batu	43 176,47	11 732,00	24,75	15,00
Rambah Samo	37 416,10	38 706,00	19,38	19,00
Rambah	11 660,71	12 063,00	12,65	13,00
Rambah Hilir	23 422,95	24 231,00	22,76	23,00
Bangun Purba	27 377,67	28 322,00	18,15	18,00
Tambusai	114 400,96	118 346,00	91,77	92,00
Tambusai Utara	137 459,98	142 200,00	112,32	112,00
Kepenuhan	20 990,93	21 715,00	23,37	23,00
Kepenuhan Hulu	35 341,88	36 561,00	23,32	23,00
Kunto Darussalam	53 803,06	55 164,00	22,04	22,00
Pagaran Tapah Darussalam	11 182,53	11 568,00	9,12	9,00
Bonai Darussalam	76 248,94	78 878,00	12,54	13,00
Rokan Hulu	666 402,75	689 354,00	473,52	469,00

Lanjutan Tabel/*Continued Table 5.2.2*

Kecamatan Subdistrict	Karet/Rubber		Kopi/Coffee	
	2019	2020	2019	2020
(1)	(6)	(7)	(8)	(9)
Rokan IV Koto	5 581,92	22 328,00	-	-
Pendalian IV Koto	6 163,81	24 655,00	-	-
Tandun	1 301,23	5 205,00	-	-
Kabun	754,97	8 685,00	-	-
Ujung Batu	2 171,18	3 020,00	-	-
Rambah Samo	8 013,60	32 054,00	10,08	10,00
Rambah	10 309,44	41 238,00	19,44	19,00
Rambah Hilir	5 542,69	22 171,00	19,25	19,00
Bangun Purba	2 932,52	11 730,00	33,54	34,00
Tambusai	5 448,23	21 793,00	-	-
Tambusai Utara	6 611,74	26 447,00	-	-
Kepenuhan	2 973,25	11 893,00	8,45	8,00
Kepenuhan Hulu	2 568,79	10 275,00	3,85	4,00
Kunto Darussalam	439,53	1 758,00	-	-
Pagaran Tapah Darussalam	139,37	557,00	-	-
Bonai Darussalam	73,21	293,00	-	-
Rokan Hulu	61 025,47	244 102,00	94,61	95,00

Lanjutan Tabel/*Continued Table 5.2.2*

Kecamatan Subdistrict	Kakao/Cocoa		Tebu/Sugar cane	
	2019	2020	2019	2020
(1)	(10)	(11)	(12)	(13)
Rokan IV Koto	-	-	-	-
Pendalian IV Koto	-	-	-	-
Tandun	2,79	2,79	-	-
Kabun	0,38	-	-	-
Ujung Batu	-	0,38	-	-
Rambah Samo	0,09	0,09	-	-
Rambah	2,00	2,00	-	-
Rambah Hilir	0,38	0,38	-	-
Bangun Purba	-	-	-	-
Tambusai	16,90	16,90	-	-
Tambusai Utara	-	-	-	-
Kepenuhan	0,96	0,96	-	-
Kepenuhan Hulu	3,30	3,30	-	-
Kunto Darussalam	1,20	1,20	-	-
Pagaran Tapah Darussalam	8,30	8,30	-	-
Bonai Darussalam	0,72	0,72	-	-
Rokan Hulu	37,03	37,03	-	-

Lanjutan Tabel/*Continued Table 5.2.2*

Kecamatan Subdistrict	Teh/Tea		Tembakau/Tobacco	
	2019	2020	2019	2020
(1)	(14)	(15)	(16)	(17)
Rokan IV Koto	-	-	-	-
Pendalian IV Koto	-	-	-	-
Tandun	-	-	-	-
Kabun	-	-	-	-
Ujung Batu	-	-	-	-
Rambah Samo	-	-	-	-
Rambah	-	-	-	-
Rambah Hilir	-	-	-	-
Bangun Purba	-	-	-	-
Tambusai	-	-	-	-
Tambusai Utara	-	-	-	-
Kepenuhan	-	-	-	-
Kepenuhan Hulu	-	-	-	-
Kunto Darussalam	-	-	-	-
Pagaran Tapah Darussalam	-	-	-	-
Bonai Darussalam	-	-	-	-
Rokan Hulu	-	-	-	-

Sumber/*Source*: Dinas Peternakan dan Perkebunan/ *Animal Husbandry and Plantation Office*

5.3 PETERNAKAN/*ANIMAL HUSBANDARY*

Tabel 5.3.1 **Populasi Ternak Menurut Kecamatan dan Jenis Ternak di Kabupaten Rokan Hulu, 2020**
Table 5.3.1 **Livestock Population by Subdistrict and Kind of Livestock in Rokan Hulu Regency, 2020**

Kecamatan Subdistrict	Sapi Potong Beef Cattle	Kerbau Buffalo	Kambing Goat	Domba Sheep	Babi Pig
(1)	(2)	(3)	(4)	(5)	(6)
Rokan IV Koto	2 203	121	497	-	881
Pendalian IV Koto	1 974	172	993	-	541
Tandun	2 713	21	1 690	74	326
Kabun	1 811	10	557	373	503
Ujung Batu	741	251	796	113	305
Rambah Samo	6 934	25	667	15	469
Rambah	2 518	988	2 038	305	259
Rambah Hilir	5 222	39	726	27	696
Bangun Purba	4 097	474	539	167	716
Tambusai	2 820	54	922	38	703
Tambusai Utara	6 572	47	2 350	22	2 037
Kepenuhan	487	55	452	22	1 111
Kepenuhan Hulu	1 694	47	1 404	117	233
Kunto Darussalam	3 349	84	1 341	119	168
Pagaran Tapah Darussalam	3 242	53	565	151	511
Bonai Darussalam	449	144	587	26	108
Rokan Hulu	43 135	2 388	14 972	1 392	8 948

Sumber/Source: Dinas Peternakan dan Perkebunan/ *Animal Husbandry and Plantation Office*

Tabel 5.3.2 **Populasi Unggas Menurut Kecamatan dan Jenis Unggas di Kabupaten Rokan Hulu, 2020**
Poultry Population by Subdistrict and Kind of Poultry in Rokan Hulu Regency, 2020

Kecamatan <i>Subdistrict</i>	Ayam Buras <i>Native Chicken</i>	Ayam Pedaging <i>Broiler</i>	Itik <i>Duck</i>
(1)	(2)	(3)	(4)
Rokan IV Koto	14 686	-	1 152
Pendalian IV Koto	13 239	-	872
Tandun	16 417	20 200	1 004
Kabun	18 251	-	4 682
Ujung Batu	17 005	28 381	2 220
Rambah Samo	32 457	-	3 096
Rambah	27 821	-	2 657
Rambah Hilir	32 348	-	1 672
Bangun Purba	30 654	-	1 445
Tambusai	59 317	-	3 201
Tambusai Utara	110 763	-	9 261
Kepenuhan	335 163	-	1 126
Kepenuhan Hulu	16 195	-	1 600
Kunto Darussalam	18 805	25 250	2 006
Pagaran Tapah Darussalam	37 360	-	5 650
Bonai Darussalam	4 374	12 221	407
Rokan Hulu	743 121	73 831	35 994

Sumber/Source: Dinas Peternakan dan Perkebunan/ *Animal Husbandry and Plantation Office*

5.4 PERIKANAN/*FISHERY*

Tabel 5.4.1 Jumlah Rumah Tangga Perikanan menurut Kecamatan dan Sektor Perikanan di Kabupaten Rokan Hulu, 2020
Number of Domestic Fishery by Subdistrict and Sector in Rokan Hulu Regency, 2020

Kecamatan Subdistrict	Budidaya/ <i>Fishing Farming</i>			Penangkapan Ikan di Perairan Umum <i>Fishing in Public Water</i>	Jumlah Total
	Keramba <i>Floating Net</i>	Kolam <i>Water Pond</i>	Jumlah Total		
(1)	(2)	(3)	(4)	(5)	(6)
Rokan IV Koto	10	406	416	124	540
Pendalian IV Koto	-	120	120	20	140
Tandun	4	279	283	8	291
Kabun	26	229	255	47	302
Ujung Batu	26	382	408	55	463
Rambah Samo	-	358	358	-	358
Rambah	26	668	694	20	714
Rambah Hilir	10	367	377	96	473
Bangun Purba	20	397	417	9	426
Tambusai	15	226	241	45	286
Tambusai Utara	24	492	516	37	553
Kepenuhan	25	190	215	98	313
Kepenuhan Hulu	4	299	303	27	330
Kunto Darussalam	10	196	206	79	285
Pagaran Tapah Darussalam	8	78	86	32	118
Bonai Darussalam	20	89	109	470	579
Rokan Hulu	228	4 776	5 004	1 167	6 171

Sumber/Source: Dinas Ketahanan Pangan dan Perikanan/*Food and Fishery Resilience Office*

Tabel 5.4.2 Produksi Perikanan menurut Kecamatan dan Sektor Perikanan di Kabupaten Rokan Hulu (ton), 2020
Production of Fishery by Subdistrict and Sector in Rokan Hulu Regency (ton), 2020

Kecamatan Subdistrict	Budidaya/Fishing Farming			Penangkapan Ikan di Perairan Umum Fishing in Public Water	Jumlah Total
	Keramba Floating Net	Kolam Water Pond	Jumlah Total		
(1)	(2)	(3)	(4)	(5)	(6)
Rokan IV Koto	16,80	214,67	231,47	180,25	411,72
Pendalian IV Koto	-	56,37	56,37	1,03	57,40
Tandun	3,55	89,99	93,54	1,02	94,56
Kabun	16,45	184,57	201,02	1,02	202,04
Ujung Batu	14,48	1 424,97	1 439,45	33,85	1 473,30
Rambah Samo	-	238,73	238,73	-	238,73
Rambah	27,95	1 661,60	1 689,55	31,20	1 720,75
Rambah Hilir	12,97	79,92	92,89	35,50	128,39
Bangun Purba	21,91	412,49	434,40	15,30	449,70
Tambusai	14,85	379,89	394,74	35,25	429,99
Tambusai Utara	19,88	1 613,53	1 633,41	49,74	1 683,15
Kepenuhan	18,23	114,54	132,77	85,55	218,32
Kepenuhan Hulu	14,47	146,71	161,18	59,98	221,16
Kunto Darussalam	10,35	60,41	70,76	85,98	156,74
Pagaran Tapah Darussalam	6,96	39,65	46,61	24,85	71,46
Bonai Darussalam	17,80	23,67	41,47	1 303,17	1 344,64
Rokan Hulu	216,65	6 741,71	6 958,36	1 943,69	8 902,05

Sumber/Source: Dinas Ketahanan Pangan dan Perikanan/Food and Fishery Resilience Office

5.5 KEHUTANAN/FORESTRY

Tabel 5.5.1 Luas Kawasan Hutan dan Perairan menurut Kecamatan di Kabupaten Rokan Hulu (ha), 2015
Forest and Inland Water Area by Subdistrict in Rokan Hulu Regency (ha), 2015

Kecamatan Subdistrict	Hutan Lindung Protection Forest	Suaka Alam dan Pelestarian Alam Sanctuary Reserve and Nature Conversation Area	Hutan Produksi/Production Forest		
			Terbatas Limited	Tetap Permanent	Dapat Dikonversi Convertible
(1)	(2)	(3)	(4)	(5)	(6)
Rokan IV Koto	27 012,50	-	37 168,60	-	8 393,80
Pendalian IV Koto	1 664,50	-	3 681,90	-	1 020,70
Tandun	5 778,40	-	-	-	238,80
Kabun	11 533,50	-	3 609,50	1 014,80	8 197,90
Ujung Batu	-	-	-	-	191,80
Rambah Samo	-	-	9 184,50	-	10 142,10
Rambah	512,90	922,20	14 881,60	-	6 925,90
Rambah Hilir	-	-	-	392,20	5 585,20
Bangun Purba	78,80	430,80	121,30	1 309,10	5 305,70
Tambusai	12 996,70	-	1 616,40	7 266,70	21 602,10
Tambusai Utara	15 607,60	-	42 303,30	8 139,00	15 843,30
Kepenuhan	-	-	808,30	592,20	12 726,40
Kepenuhan Hulu	-	-	1 185,10	-	10 648,80
Kunto Darussalam	622,20	-	1 114,10	5,10	23 901,70
Pagaran Tapah Darussalam	61,40	-	1 139,10	-	1 874,00
Bonai Darussalam	-	-	8 448,10	68 793,50	12 988,60
Rokan Hulu	75 868,50	1 353,00	125 261,60	87 512,60	145 586,70

Sumber/Source: Dinas Kehutanan/Forestry Office

06

INDUSTRI, PERTAMBANGAN, DAN ENERGI *INDUSTRY, MINING, AND ENERGY*

711 016 m³

VOLUME AIR YANG DISALURKAN

Distributed Water Volume

4 919

JUMLAH PELANGGAN AIR

Number of Customer

115 028 954 kWh

PRODUKSI LISTRIK KABUPATEN

ROKAN HULU, 2020

*Electricity Production In Rokan Hulu
Regency, 2020*

Jumlah Pelanggan Listrik di Kabupaten

Rokan Hulu, 2020

Number Customers in Rokan Hulu Regency, 2020



8
Pabrik/
Industri



3 622
Bisnis



466
Kantor
Pemerintahan




3 268
Sekolah,
Rumah Sakit,
Tempat Ibadah/
Fasilitas Sosial
Lainnya



118 782
Rumah
Tangga



28
Penerangan
Jalan



Sumber / Source : Dinas Perumahan dan Kawasan pemukiman/ Housing and residential areas Office

PT PLN Persero Wilayah Riau dan Kepulauan Riau/Regional Office of PT. PLN Persero of

Riau and Kepulauan Riau Province

PENJELASAN TEKNIS

1. Perusahaan atau usaha industri adalah suatu unit (kesatuan) usaha yang melakukan kegiatan ekonomi, bertujuan menghasilkan barang atau jasa, terletak pada suatu bangunan atau lokasi tertentu, dan mempunyai catatan administrasi tersendiri mengenai produksi dan struktur biaya serta ada seorang atau lebih yang bertanggung jawab atas usaha tersebut.
2. Pelanggan adalah individu atau kelompok, baik rumah tangga, perusahaan atau institusi non profit yang membeli air bersih dari perusahaan air bersih.
3. Air disalurkan adalah volume air bersih dari perusahaan air bersih.

TECHNICAL NOTES

1. *Manufacturing establishment is defined as a production unit engaged in economic activity, producing goods or services, located in a building or in a certain location, keeping a business record concerning the production and cost structure, and having a person or more that are responsible to those activities.*
2. *Customers are individuals or groups, whether household, company or non-profit institutions that buy water supply from water supply establishment.*
3. *Distributed water is the volume of water supply from water supply establishment.*

ULASAN

Penggunaan listrik di Kabupaten Rokan Hulu naik dari 18 012 844 KWH di tahun 2019 menjadi 19 186 394 KWH di tahun 2020. Seiring dengan naiknya penggunaan listrik, jumlah pelanggan juga naik dari 119 886 pelanggan di 2019 menjadi 126 174 pelanggan di tahun 2020.

Untuk data air bersih yang disalurkan di Kabupaten Rokan Hulu tahun 2020, jumlah pelanggan sebanyak 4 919, air yang disalurkan sebesar 711 016 m³ dengan nilai 2 022 376 000 rupiah. Jumlah pelanggan terbanyak ada di kecamatan Rambah yakni 1 764 pelanggan.

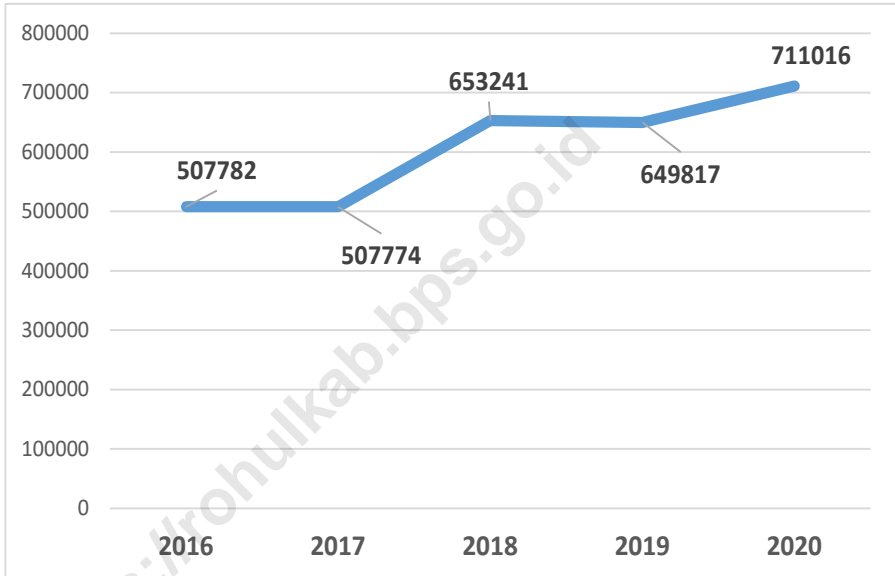
DESCRIPTION

Electricity use in Rokan Hulu Regency decreased from 18 012 844 KWH in 2019 to 19 186 394 KWH in 2020. Along with the increase in electricity usage, the number of subscribers also increased from 119 886 subscribers in 2019 to 126 174 subscribers in 2020.

For clean water data channeled in Rokan Hulu Regency years 2020, the number of customers is 4 919, the water channeled is 711 016 m³ with a value of 2 022 376 000 rupiahs. The highest number of customers is in Rambah subdistrict which is 1 764 customers.

Gambar 6.1
Figures

Jumlah Air yang Disalurkan (m^3) menurut Kecamatan di Kabupaten Rokan Hulu, 2020
Number of Customer and Distributed Water (m^3) by Subdistrict in Rokan Hulu Regency, 2020



Sumber/Source : Badan Pengelola Air Bersih Kabupaten Rokan Hulu /Clean water management agency of Rokan Hulu Regency

Tabel 6.1 Daya Terpasang, Produksi, dan Distribusi Listrik PT. PLN (Persero) pada Cabang/Ranting PLN Kabupaten Rokan Hulu, 2020
Installed Electricity Power, Production, and Distribution of PT. PLN (Persero) at PLN Branch Rokan Hulu Regency, 2020

Bulan Month	Daya Terpasang Installed Electricity Power (KW)	Produksi Listrik Electricity Production (KWh)	Listrik Terjual Electricity Sold (KWh)	Dipakai Sendiri Own Used (KWh)	Susut/ Hilang Shrinkage/ Lost (KWh)
(1)	(2)	(3)	(4)	(5)	(6)
Januari/January	111 458	8 844 947	8 587 327	132 674	124 946
Februari/February	112 584	8 896 201	8 637 089	133 443	125 67
Maret/March	113 721	8 947 117	8 686 522	134 207	126 389
April/April	114 870	9 018 804	8 756 120	135 282	127 402
Mei/May	116 030	9 118 037	8 852 464	136 771	128 803
Juni/June	117 202	9 207 223	8 939 051	138 108	130 063
Juli/July	118 386	9 289 474	9 018 907	139 342	131 225
Agustus/August	119 582	9 955 356	9 665 394	149 33	140 631
September/ September	120 789	10 182 993	9 886 401	152 745	143 847
Oktober/October	122 010	10 340 209	10 039 038	155 103	146 068
November/ November	123 242	10 518 288	10 211 930	157 774	148 584
Desember/ December	124 487	10 710 303	10 398 353	160 655	151 296
Rokan Hulu	1 414 361	115 028 954	111 678 596	1 725 434	1 624 924

Sumber/Source: PT PLN Persero Wilayah Riau dan Kepulauan Riau/Regional Office of PT PLN of Riau and Kepulauan Riau Province

Tabel 6.2 Banyaknya Produksi Tenaga Listrik dirinci Menurut Jenis Pelanggan di Kabupaten Rokan Hulu (Kwh), 2019 dan 2020
The Utilization of Electricity by Kind of Consumers in Rokan Hulu Regency (Kwh), 2019 and 2020

Jenis Pelanggan <i>Customer</i>	2019		2020	
	Jumlah Pelanggan <i>Number Customers</i>	Penggunaan (KWH) <i>Utilization</i>	Jumlah Pelanggan <i>Number Customers</i>	Penggunaan (KWH) <i>Utilization</i>
(1)	(2)	(3)	(4)	(5)
Pabrik/Industri	7	405 855	8	427 216
Bisnis	3 441	2 221 586	3 622	2 338 512
Kantor Pemerintahan	443	23 809	466	250 567
Sekolah, Rumah Sakit, Tempat Ibadah/ Fasilitas Sosial Lainnya	3 105	943 287	3 268	992 934
Rumah Tangga	112 843	14 056 957	118 782	14 796 797
Penerangan Jalan	27	361 350	28	380 368
Dipakai Sendiri	-	-	-	-
Hilang	-	-	-	-
Jumlah/Total	119 866	18 012 844	126 174	19 186 394

Sumber/Source: PT PLN Persero Wilayah Riau dan Kepulauan Riau/*Regional Office of PT PLN of Riau and Kepulauan Riau Province*

Tabel 6.3 Jumlah Pelanggan dan Air yang Disalurkan Menurut Kecamatan di Kabupaten Rokan Hulu, 2020
Number of Customers and Distributed Water by Subdistrict in Rokan Hulu Regency, 2020

Kecamatan Subdistrict	Pelanggan Number of Customers	Air Disalurkan Distributed Water (m ³)	Nilai Value (Rp)
(1)	(2)	(3)	(4)
Rokan IV Koto	78	11 547	38 685 500
Pendalian IV Koto	55	3 734	11 067 500
Tandun	774	84 681	200 364 000
Kabun	14	1 044	2 334 000
Ujung Batu	429	73 645	130 265 000
Rambah Samo	60	3 953	14 139 000
Rambah	1 764	315 809	965 187 000
Rambah Hilir	426	43 000	137 131 000
Bangun Purba	200	13 228	48 297 500
Tambusai	838	110 336	351 094 500
Tambusai Utara	154	37 863	85 477 000
Kepenuhan	28	4 968	17 497 500
Kepenuhan Hulu	99	7 208	20 836 500
Kunto Darussalam	-	-	-
Pagaran Tapah Darussalam	-	-	-
Bonai Darussalam	-	-	-
Rokan Hulu	4 919	711 016	2 022 376 000

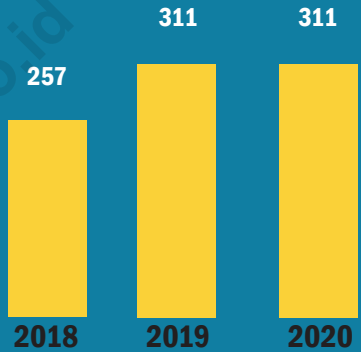
Sumber/Source: Badan Pengelola Air Bersih /Clean Water Management Agency

07

PARIWISATA
TOURISM

**JUMLAH RUMAH MAKAN
DI KABUPATEN
ROKAN HULU**

*NUMBER OF RESTAURANT
IN ROKAN HULU REGENCY*



**KABUPATEN ROKAN HULU
MEMPUNYAI 4
HOTEL BERBINTANG**

ROKAN HULU REGENCY HAS 4 STARED HOTEL



PENJELASAN TEKNIS

1. Komponen wisata meliputi fasilitas-fasilitas yang terlibat dalam penyelenggaraan wisata, dimana wisata terjadi karena adanya keterpaduan antara berbagai fasilitas yang saling mendukung dan berkesinambungan. Komponen tersebut seperti rumah makan/ restoran dan tempat penginapan/ hotel.
2. Rumah makan atau restoran adalah istilah umum usaha yang menyajikan hidangan dan menyediakan tempat untuk menikmati hidangan tersebut bagi konsumen serta menetapkan tarif tertentu untuk makanan dan pelayanannya.
3. Hotel adalah penyediaan akomodasi secara harian berupa kamar-kamar di dalam satu bangunan yang dapat dilengkapi dengan jasa pelayanan makan dan minum, kegiatan hiburan dan atau fasilitas lainnya. Hotel terdiri dari hotel berbintang dan hotel non-bintang.
4. Hotel bintang adalah hotel yang memenuhi ketentuan persyaratan sebagai hotel bintang (termasuk berlian) yang ditetapkan dalam surat keputusan instansi yang membinanya. Misalnya hotel bintang lima, hotel bintang empat dan seterusnya.

TECHNICAL NOTES

1. *The tourism component includes the facilities involved in organizing tours, where tourism takes place because of the integration of various supporting and continuous facilities. These components such as restaurants and hotels.*
2. *Restaurant is a general term of business that serves dishes and provides a place to enjoy these dishes for consumers and sets certain tariffs for food and service.*
3. *Hotel is a daily supply of accommodation rooms within a building which can be equipped with eating and drinking services, entertainment activities and/ or other facilities. Hotel consists of a classified hotel and a non-classified hotel.*
4. *A star hotel is a hotel that meets the requirements of a star hotel (including diamonds) as set out in the agency's decision letter. Examples of five star hotels, four star hotels and so on.*

ULASAN

Kabupaten Rokan Hulu merupakan Kabupaten dengan tujuan wisata religius serta wisata alam seperti air terjun dan pemandian air panas dengan di dukung jumlah rumah makan/restoran sebanyak 311. Di Kabupaten Rokan Hulu tidak ada peningkatan jumlah rumah makan/restoran pada tahun 2020. Kondisi ini berbeda jika dibandingkan dengan tahun 2019 yang mengalami pertumbuhan sebesar 11,28 persen dari tahun 2018.

Sementara untuk jumlah hotel/akomodasi juga mengalami hal yang sama, tidak ada penambahan hotel berbintang di tahun 2020 masih sejumlah 4 hotel berbintang, sementara untuk jasa akomodasi lainnya bertambah 1 penginapan dibandingkan tahun 2020. Semenjak adanya wabah wabah COVID-19 pertumbuhan pariwisata di Kabupaten Rokan Hulu tidak mengalami pertumbuhan bahkan cenderung menurun. Ini dapat dilihat dari tidak ada peningkatan rumah makan selama tahun 2020 yang masih sama begitu pula dengan jumlah hotel berbintang yang masih sama dengan tahun 2019.

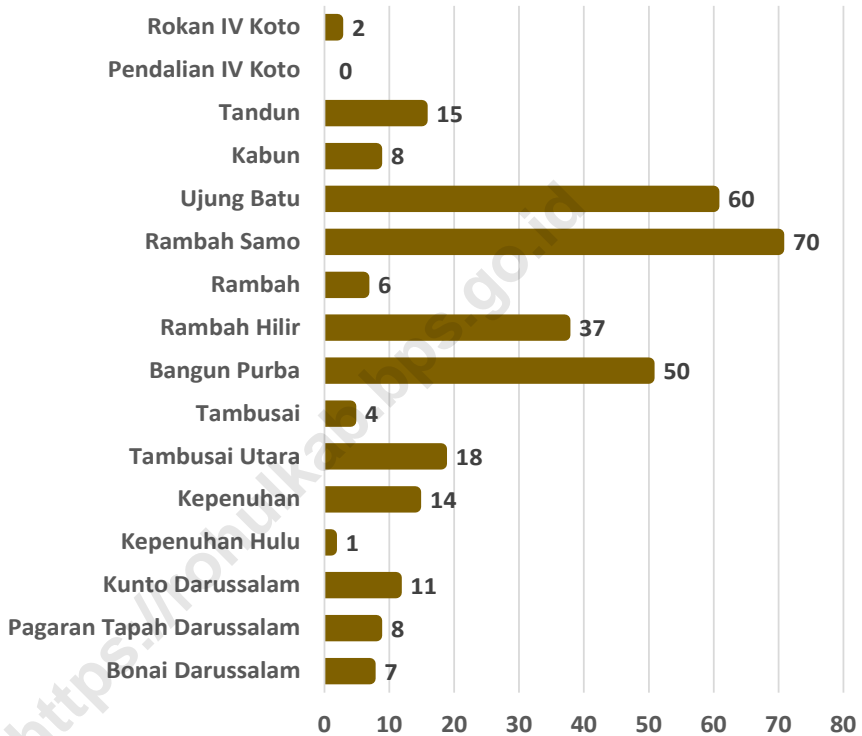
DESCRIPTION

Rokan Hulu Regency is a regency with religious and natural tourism destinations such as waterfalls and hot springs with the support of 311 restaurants. In Rokan Hulu Regency, there was no increase in the number of restaurants in 2020. Compared to 2019 which experienced a growth of 11.28 percent from 2018.

Meanwhile, the number of hotels / accommodation also experienced the same thing, there was no addition of star hotels in 2020, there were still 4 star hotels, while for other accommodation services there was an increase of 1 lodging compared to 2020. Since the outbreak of the Covid19 outbreak, tourism growth in Rokan Hulu Regency has not experienced growth and has even tended to decline. This can be seen from the absence of an increase in restaurants during 2020 which is still the same as well as the number of star hotels which are still the same as 2019.

Gambar 7.1
Figures

Jumlah Rumah Makan Menurut Kecamatan di Kabupaten Rokan Hulu, 2020
Number of Restaurant by Subdistrict of in Rokan Hulu Regency, 2020



Sumber/Source : Dinas Pariwisata dan Kebudayaan/Tourism and Culture Office

Tabel 7.1 **Jumlah Rumah Makan/Restoran Menurut Kecamatan di Kabupaten Rokan Hulu, 2017–2020**
Number of Restaurants by Subdistrict in Rokan Hulu Regency, 2017–2020

Kecamatan Subdistrict	2017	2018	2019	2020
(1)	(2)	(3)	(4)	(5)
Rokan IV Koto	-	-	-	2
Pendalian IV Koto	-	-	-	-
Tandun	15	17	18	15
Kabun	9	13	8	8
Ujung Batu	30	32	54	60
Rambah Samo	14	16	67	70
Rambah	89	74	7	6
Rambah Hilir	29	28	41	37
Bangun Purba	-	-	54	50
Tambusai	6	7	3	4
Tambusai Utara	30	31	18	18
Kepenuhan	19	20	14	14
Kepenuhan Hulu	2	2	1	1
Kunto Darussalam	15	17	11	11
Pagaran Tapah Darussalam	-	-	8	8
Bonai Darussalam	-	-	7	7
Rokan Hulu	258	257	311	311

Sumber/Source : Dinas Pariwisata dan Kebudayaan/Tourism and Culture Office

Tabel 7.2 Jumlah Hotel dan Akomodasi Lainnya di Kabupaten Rokan Hulu, 2014-2020
Number of Hotel and Other Accomodations in Rokan Hulu Regency, 2014-2020

Kecamatan <i>Subdistrict</i>	Hotel Berbintang <i>Stared Hotel</i>	Akomodasi Lainnya <i>Other Accomodation</i>
(1)	(2)	(3)
2014	1	19
2015	1	23
2016	1	23
2017	1	23
2018	1	25
2019	4	23
2020	4	24

Sumber/Source : Dinas Pariwisata dan Kebudayaan/*Tourism and Culture Office*

TRANSPORTASI DAN KOMUNIKASI *TRANSPORTATION AND COMMUNICATION*



Jumlah Penerbangan dan Penumpang di Bandara Tuanku Tambusai Kabupaten Rokan Hulu, 2020

Number of Flights and Passengers in Tuanku Tambusai Rokan Hulu Airport, 2020

Jumlah Penerbangan

Number of Flights

Datang
Departures

32

Berangkat
Arrivals

32

Jumlah Penumpang

Number of Passengers

Datang
Departures

208 Orang
People

Berangkat
Arrivals

216 Orang
People



PENJELASAN TEKNIS

1. Di Indonesia, status jalan dikelompokkan berdasarkan tiga hal, yakni fungsi, administrasi pemerintahan, dan muatan sumbu. Ketiga kelompok tersebut dibagi lagi menjadi beberapa jenis yang lebih spesifik.
2. Status jalan berdasarkan fungsi dibagi menjadi empat yaitu: jalan arteri, jalan kolektor, jalan lokal, dan jalan lingkungan.
3. Status jalan berdasarkan administrasi pemerintahan dibagi menjadi lima yaitu: jalan nasional, jalan provinsi, jalan kabupaten, jalan kota, dan jalan desa.
4. Status jalan berdasarkan muatan sumbu dibagi menjadi lima yaitu: jalan kelas I, jalan kelas II, jalan kelas IIIA, jalan kelas IIIB, dan jalan kelas IIIC.
5. Jalan nasional adalah jalan yang menjadi penghubung antar ibu kota provinsi. Status jalan nasional juga diberikan pada jalan strategis nasional dan jalan tol.
6. Jalan provinsi adalah jalan yang menghubungkan ibu kota provinsi dengan ibu kota kabupaten/kota, antar ibu kota kabupaten/kota, dan jalan strategi provinsi.
7. Jalan kabupaten adalah jalan yang menghubungkan ibu kota kabupaten dengan ibu kota kecamatan, antar ibu kota kecamatan, ibu kota kabupaten dengan pusat kegiatan lokal, antar pusat kegiatan lokal, dan jalan strategis kabupaten. Jalan kabupaten

TECHNICAL NOTES

1. *In Indonesia, road status is grouped based on three things, namely function, government administration, and axle load. The three groups are further divided into a number of more specific types.*
2. *The status of the road based on the function is divided into four, namely: arterial roads, collector roads, local roads, and neighborhood roads.*
3. *The status of roads based on government administration is divided into five namely: national roads, provincial roads, district roads, city roads, and village roads.*
4. *The status of the road based on the axle load is divided into five namely: class I road, class II road, class IIIA road, class IIIB road, and class IIIC road.*
5. *National roads are roads that serve as a link between provincial capitals. The status of national roads is also given to national strategic roads and toll roads.*
6. *Provincial roads are roads that connect provincial capital cities with regency / city capitals, between regency / city capitals, and provincial strategy roads.*
7. *Regencial road is a road that connects the capital regency/municipality with the capital of the subdistrict, between the capital of the regency/municipality with the center of local activities, between the centers of local activities, and strategic roads of the regency/municipality.*

- juga merupakan jalan lokal untuk alternatif jalan nasional dan provinsi.
8. Data panjang jalan kabupaten bersumber dari Dinas Pekerjaan Umum Kabupaten, sedangkan panjang jalan provinsi bersumber dari Dinas Pekerjaan Umum Provinsi.
 9. Perusahaan angkutan umum adalah perusahaan yang menyediakan jasa angkutan orang dan/atau barang dengan kendaraan umum di jalan. (UU. No.14/1992) (PP. No.41/1993).
 10. Terdapat beberapa jenis trayek angkutan umum, diantaranya Antar Kota Antar Provinsi (AKAP), Antar Kota Dalam Provinsi (AKDP), dan Antar Jemput Dalam Provinsi (AJDP).
 11. Kantor Pos adalah tempat pemberi pelayanan komunikasi tertulis dan atau surat elektronik, layanan paket, layanan logistik, layanan transaksi keuangan, dan layanan keagenan pos untuk kepentingan umum. Rumah pos berfungsi sama seperti kantor pos dan kantor pos pembantu, bedanya rumah pos biasanya terletak di daerah terpencil.
- Regency roads are also local roads for alternative national and provincial roads.*
8. *Regencial road length data is sourced from Regecial Public Works and Spatial Planning Office, while provincial road lengths are sourced from the Provincial Public Works and Spatial Planning Office.*
 9. *Public transportation company is a company that provides transportation services for people and / or goods by public transportation on the road. (Law No.14 / 1992) (PP. No.41 / 1993).*
 10. *There are several types of public transportation routes, including inter-provincial inter-city, inter-city within province, and travel transportation in province.*
 11. *Post Office is a service provider facility of written communication and or electronic mail, parcel service, logistics services, financial transaction services, and postal services to the public. Postal house has the same function as the post office and subsidiary of post office, the difference is that postal house is usually located in remote areas.*

ULASAN

Kabupaten Rokan Hulu merupakan daerah di Provinsi Riau yang berbatasan langsung dengan provinsi Sumatera Utara dan Sumatera Barat. Kabupaten Rokan Hulu merupakan pintu gerbang masuknya penumpang maupun barang ke Provinsi Riau melalui jalan darat, dengan kondisi jalan yang belum memadai. Di tahun 2020 di Kabupaten Rokan Hulu terdapat jalan kabupaten sepanjang 2 140,36 km dan jalan provinsi sepanjang 503,58 km, sementara status jalan nasional tidak ada.

Panjang jalan kabupaten mayoritas memiliki jenis permukaan kerikil (1 687,77 km) dan sebagian kecil jenis permukaan tanah (65,65 km) sedangkan lainnya jenis permukaan aspal (395,94 km). Sedangkan jika dilihat menurut kondisi jalan mayoritas kondisi jalan berada pada kondisi rusak berat (786,50 km). Dibandingkan dengan tahun 2019 kondisi jalan di Kabupaten Rokan Hulu cenderung menurun terlihat dari berkurangnya panjang jalan yang berada pada kondisi baik dari 745,64 km menjadi hanya 368,94 km, diikuti juga dengan penambahan panjang jalan yang berada pada kondisi sedang, rusak dan rusak berat.

Jumlah perusahaan angkutan umum di Kabupaten Rokan Hulu pada tahun 2020 sebanyak 17 perusahaan untuk jenis trayek AKAP/AKDP dan 8 perusahaan untuk jenis trayek AJDP.

Bandara merupakan wajah dari daerah atau kabupaten dimana bandara tersebut berada, bandara Tuanku Tambusai merupakan bandara kebanggaan Kabupaten Rokan Hulu, karena bandara

DESCRIPTION

Rokan Hulu Regency is an area in Riau Province which is directly adjacent to the provinces of North Sumatra and West Sumatra. Rokan Hulu Regency is the gateway for passengers and goods to enter Riau Province by road, with inadequate road conditions. In 2020 in Rokan Hulu Regency there are district roads along 2 140.36 km and provincial roads along 503.58 km, while the status of national roads does not exist.

The majority of regency roads have gravel surface type (1 687.77 km) and a small portion of land surface type (65.65 km) while the other types are asphalt surface types (395.94 km). Meanwhile, if viewed according to road conditions, the majority of road conditions are in heavily damaged condition (786.50 km). Compared to 2019, the road conditions in Rokan Hulu Regency tend to decline as seen from the reduction in the length of roads that are in good condition from 745.64 km to only 368.94 km, followed by an increase in the length of roads that are in moderate condition, damaged and heavily damaged.

The number of public transportation companies in Rokan Hulu Regency in 2020 was 17 companies for the AKAP / AKDP route and 8 companies for the AJDP route.

The airport is the face of the area or district where the airport is located, Tuanku Tambusai airport is the pride airport of Rokan Hulu Regency, because the airport is the gateway for entry and exit to Rokan Hulu

merupakan pintu gerbang keluar masuknya ke kabupaten Rokan Hulu melalui udara. Bisa kita lihat dari Jumlah penerbangan di Bandara Tuanku Tambusai Kabupaten Rokan Hulu tahun 2020 terdapat sebanyak 32 penerbangan datang dan 32 penerbangan berangkat dengan jumlah penumpang sebesar 208 penumpang untuk penerbangan datang dan 216 untuk penerbangan berangkat.

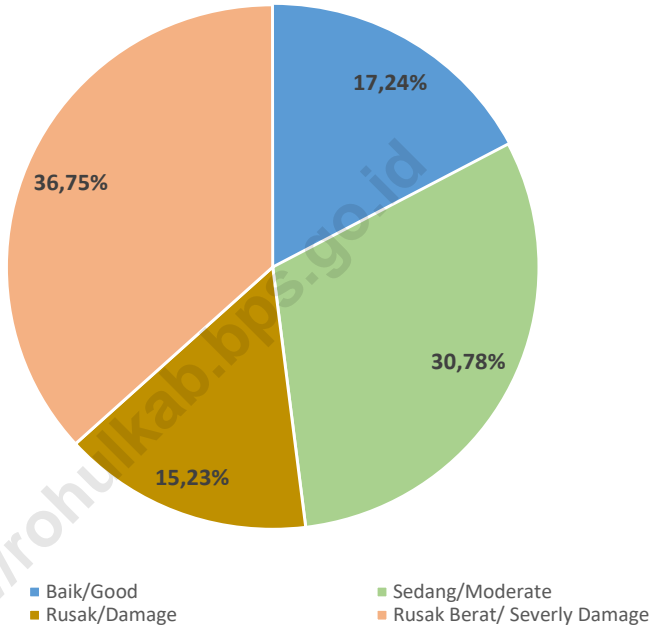
Di Kabupaten Rokan Hulu terdapat 6 kantor pos yang tersebar di kecamatan Rokan IV Koto, Ujung Batu, Rambah, Tambusai, kepenuhan, dan Kunto Darussalam.

district by air. We can see from the number of flights at Tuanku Tambusai Airport, Rokan Hulu Regency in 2020, there were 32 incoming flights and 32 departing flights with 208 passengers for incoming flights and 216 departing flights.

In Rokan Hulu Regency, there are 6 post offices scattered in the sub-districts of Rokan IV Koto, Ujung Batu, Rambah, Tambusai, fullness, and Kunto Darussalam.

Gambar 8.1
Figures

Persentase Panjang Jalan Kabupaten Menurut Kondisi Jalan di Kabupaten Rokan Hulu (km), 2020
Percentage Length of Regencial Roads by Condition of Roads in Rokan Hulu Regency (km), 2020



Sumber/Source : Dinas Pekerjaan Umum dan Penataan Ruang / Public Works and Spatial Planning Office

8.1 TRANSPORTASI/TRANSPORTATION

Tabel 8.1.1 Panjang Jalan¹ Menurut Tingkat Kewenangan Pemerintahan di Kabupaten Rokan Hulu (km), 2018–2020
Table 8.1.1 Length of Roads¹ by Level of Government Authority in Rokan Hulu Regency (km), 2018–2020

Tingkat Kewenangan Pemerintahan Level of Government Authority	2018	2019	2020
(1)	(2)	(3)	(4)
Negara ² /State ²	-	-	-
Provinsi/Province	503,58	503,58	503,58
Kabupaten/Kota Regency/Municipality	2 140,36	2 140,36	2 140,36
Jumlah/Total	2 643,94	2 643,94	2 643,94

Catatan/Note : ¹ Data tidak termasuk jalan tol/ Excluding toll road

² Berdasarkan Keputusan Menteri Pekerjaan Umum dan Perumahan Rakyat No. 248/KPTS/M/2015/
Based on Public Work and Public Housing Ministerial Decree no.248/KPTS/M/2015

Sumber/Source : Dinas Pekerjaan Umum dan Penataan Ruang / Public Works and Spatial Planning Office

Tabel 8.1.2 Panjang Jalan Kabupaten Menurut Jenis Permukaan Jalan di Kabupaten Rokan Hulu (km), 2018–2020
Length of Regencial Roads by Type of Road Surface in Rokan Hulu Regency (km), 2018–2020

Jenis Permukaan Jalan <i>Type of Road Surface</i>	2018	2019	2020
(1)	(2)	(3)	(4)
Aspal/Paved	350,59	350,59	395,94
Kerikil/Gravel	1 718,12	1 718,12	1 687,77
Tanah/Soil	71,65	71,65	65,65
Lainnya/Others	-	-	-
Jumlah/Total	2 140,36	2 140,36	2 140,36

Sumber/Source : Dinas Pekerjaan Umum dan Penataan Ruang / *Public Works and Spatial Planning Office*

Tabel 8.1.3 **Panjang Jalan Kabupaten Menurut Kondisi Jalan di Kabupaten Rokan Hulu (km), 2018–2020**
Table *Length of Regencial Roads by Condition of Roads in Rokan Hulu Regency (km), 2018–2020*

Kondisi Jalan <i>Condition of Roads</i>	2018	2019	2020
(1)	(2)	(3)	(4)
Baik/ <i>Good</i>	700,29	745,64	368,94
Sedang/ <i>Moderate</i>	334,29	554,29	658,86
Rusak/ <i>Damage</i>	278,63	218,63	326,06
Rusak Berat/ <i>Severely Damage</i>	827,15	621,80	786,50
Jumlah/<i>Total</i>	2 140,36	2 140,36	2 140,36

Sumber/*Source* : Dinas Pekerjaan Umum dan Penataan Ruang / *Public Works and Spatial Planning Office*

Tabel 8.1.4 Jumlah Perusahaan Angkutan Umum dan Jumlah Armada menurut Jenis Trayek di Kabupaten Rokan Hulu, 2019 dan 2020
Number of Public Transport Company and Number of Fleets by Route in Rokan Hulu Regency, 2019 and 2020

Jenis Trayek Type of Route	2019			2020		
	Jumlah Perusahaan Number of Company	Jumlah Armada Number of Fleet	Rata-rata Jumlah Armada Average Number of Fleets	Jumlah Perusahaan Number of Company	Jumlah Armada Number of Fleet	Rata-rata Jumlah Armada Average Number of Fleets
(1)				(2)	(3)	(4)
1. AKAP/ AKDP	18	153	8	17	156	9
2. AJDP	5	28	5	8	53	7

Catatan/Note : Jumlah armada hanya dihitung dari 18 perusahaan angkutan umum/ *Number of Fleet only counted from 18 public transport company.*

Sumber/Source : Dinas Perhubungan/ *Transportation Office*

Tabel 8.1.5 **Jumlah Penerbangan dan Penumpang di Bandara Tuanku Tambusai Kabupaten Rokan Hulu, 2020**
Table *Number of Flights and Passengers in Tuanku Tambusai Rokan Hulu Regency Airport, 2020*

Bulan Month	Jumlah Penerbangan Number of Flights		Jumlah Penumpang Number of Passengers	
	Datang Departures	Berangkat Arrivals	Datang Departures	Berangkat Arrivals
(1)	(2)	(3)	(4)	(5)
Januari/January	-	-	-	-
Februari/February	5	5	40	33
Maret/March	4	4	36	30
April/April	3	3	20	17
Mei/May	1	1	1	6
Juni/June	3	3	10	5
Juli/July	5	5	20	40
Agustus/August	4	4	41	37
September/ September	2	2	18	9
Oktober/October	5	5	22	39
November/ November	-	-	-	-
Desember/ December	-	-	-	-
Jumlah/Total	32	32	208	216

Sumber/Source : UPBU Pasir Pengaraian/ Airport Operating Unit Pasir Pengaraian

8.2 KOMUNIKASI/COMMUNICATION

Tabel 8.2.1 Jumlah Kantor Pos Pembantu Menurut Kecamatan di Kabupaten Rokan Hulu, 2017–2020
Number of Post Offices Subsidiaries by Subdistrict in Rokan Hulu Regency, 2017–2020

Kecamatan Subdistrict	2017	2018	2019	2020
(1)	(2)	(3)	(4)	(5)
Rokan IV Koto	1	1	1	1
Pendalian IV Koto	-	-	-	-
Tandun	-	-	-	-
Kabun	-	-	-	-
Ujung Batu	1	1	1	1
Rambah Samo	-	-	-	-
Rambah	1	1	1	1
Rambah Hilir	-	-	-	-
Bangun Purba	-	-	-	-
Tambusai	1	1	1	1
Tambusai Utara	-	-	-	-
Kepenuhan	1	1	1	1
Kepenuhan Hulu	-	-	-	-
Kunto Darussalam	1	1	1	1
Pagaran Tapah Darussalam	-	-	-	-
Bonai Darussalam	-	-	-	-
Rokan Hulu	6	6	6	6

Sumber/Source: Dinas Komunikasi dan Informatika/Communication and Informatics Office

**PERBANKAN, KOPERASI, DAN HARGA-HARGA
BANKING, COOPERATIVE, AND PRICES**

**Rata-Rata Harga Pangan di
Kabupaten Rokan Hulu, 2020**

Average Food Prices in Rokan Hulu Regency, 2020



Daging Sapi
Beef
Rp 130.959/kg



Daging Ayam Ras
Chicken meat
Rp 29.329/kg



Telur Ayam ras
Chicken Eggs
Rp 26.329/kg



Beras Medium
Rice
Rp 12.236/kg



Gula Putih Impor
Import Sugar
Rp 15.549/kg



Cabai Merah Keriting
Chilli
Rp 33.973/kg



Bawang Merah
Onion
Rp 33.276/kg



Minyak
Oil
Rp 13.000/kg



Bawang Putih
Garlic
Rp 32.103/kg

PENJELASAN TEKNIS

1. Koperasi adalah sebuah organisasi ekonomi yang dimiliki dan dioperasikan oleh orang-seorang demi kepentingan bersama. Koperasi melandaskan kegiatan berdasarkan prinsip gerakan ekonomi rakyat yang berdasarkan asas kekeluargaan.
2. Berdasarkan UU Nomor 25 Tahun 1992 Pasal 3, koperasi memiliki tujuan untuk menyejahterakan anggota pada khususnya dan masyarakat pada umumnya, serta ikut membangun tatanan perekonomian nasional dalam rangka mewujudkan masyarakat yang maju, adil, dan makmur berdasarkan Pancasila dan UUD 1945.
3. Harga pangan yang ditampilkan merupakan harga eceran di pasar-pasar di Kabupaten Rokan Hulu.
4. Harga pangan disajikan menurut kelompok bahan pangan yaitu kelompok bahan pangan nabati dan bahan pangan hewani.

TECHNICAL NOTES

1. *Cooperatives are economic organizations owned and operated by individuals for mutual benefit. Cooperatives are based on the principles of the people's economic movement on the basis of family.*
2. *Based on Law Number 25 of 1992 Article 3, cooperatives have the aim to improve the welfare of members in particular and the community in general, and to help build the national economic order in order to create a developed, just and prosperous society based on Pancasila and the 1945 Constitution.*
3. *Food prices displayed are retail prices in markets in Rokan Hulu Regency.*
4. *Food prices are presented by food group, namely the vegetable food group and animal food group.*

ULASAN

Keberadaan koperasi di Indonesia memiliki peran penting bagi setiap lembaga dan anggota yang menjalankannya, salah satunya untuk membangun perekonomian. Peran koperasi dalam perekonomian diantaranya: mengembangkan kegiatan usaha masyarakat, meningkatkan pendapatan anggota, mengurangi tingkat pengangguran, dan meningkatkan taraf hidup masyarakat.

Jumlah koperasi aktif yang terdaftar di Dinas Koperasi UKM, Transmigrasi, dan Tenaga Kerja Kabupaten Rokan Hulu pada tahun 2020 sebanyak 323 koperasi. Koperasi terbanyak berada di Kecamatan Rambah yakni 71 koperasi, dan paling sedikit terdapat di kecamatan Bonai Darussalam yakni 6 koperasi.

Dalam rangka stabilisasi harga pangan strategis baik di tingkat grosir maupun pengecer, Pemerintah Kabupaten Rokan Hulu melalui Dinas Ketahanan Pangan dan Perikanan melakukan pemantauan harga pangan untuk mengetahui berbagai potensi yang mempengaruhi terjadinya fluktuasi harga pangan strategis.

Selama tahun 2020, tercatat rata-rata harga pangan untuk kelompok pangan nabati diantaranya beras untuk kualitas termurah sebesar Rp. 10 004 per kg, cabai merah keriting Rp. 33 973 per kg, bawang merah Rp. 33 276 per kg, bawang putih Rp. 32 103 per kg, wortel Rp 11 091 per kg, kentang Rp. 11 585 per kg, gula pasir lokal Rp. 15 178 per kg, dan tepung terigu Rp. 10 105 per kg.

Sedangkan rata-rata harga pangan untuk kelompok bahan pangan hewani

DESCRIPTION

The existence of cooperatives in Indonesia has an important role for every institution and members that run them, one of which is to build the economy. The role of cooperatives in the economy includes: developing community business activities, increasing member income, reducing unemployment, and increasing people's lives.

The number of active cooperatives registered at the Rokan Hulu Regency Cooperatives of Small and Medium Enterprises, Transmigration, and Labour Office in 2020 was 323 cooperatives. Most cooperatives are in the District of Rambah, 71 cooperatives, and the least is in the District of Bonai Darussalam, 4 cooperatives.

In the context of stabilizing strategic food prices at both the wholesale and retail levels, the Rokan Hulu Regency Government through the National Education Agency for Food Security and Fisheries monitors food prices to determine the various potentials affecting strategic food price fluctuations.

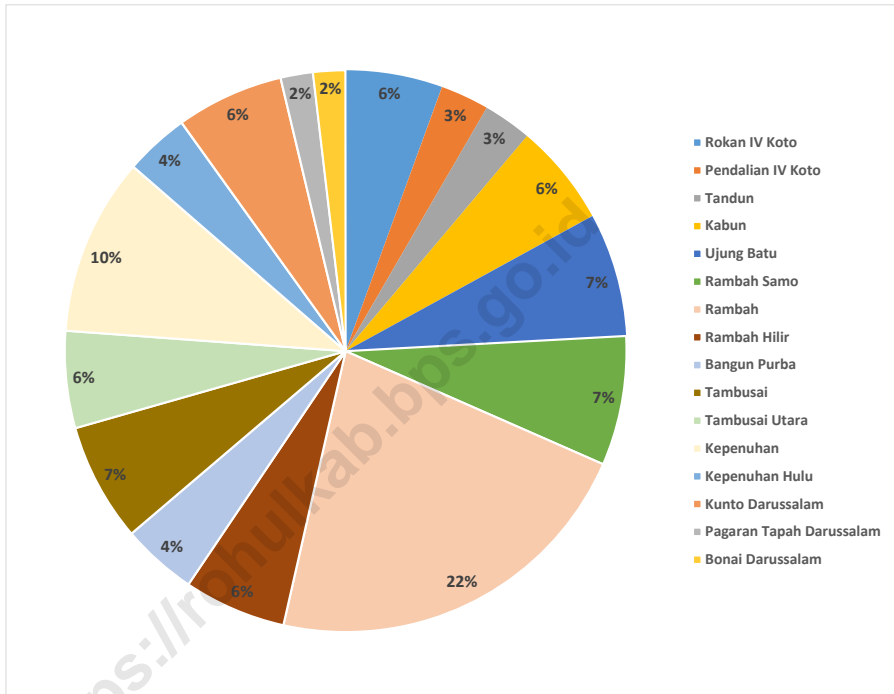
During 2020, the average food price for the plant-based food group, including rice for the lowest quality, was Rp. 10 004 per kg, curly red chili Rp. 33 973 per kg, onion Rp. 33 276 per kg, garlic Rp. 32 103 per kg, carrots Rp. 11 091 per kg, potatoes Rp. 11 585 per kg, local sugar Rp. 15 178 per kg, and wheat flour Rp. 10 105 per kg.

Meanwhile, the average food price for the animal food group, including beef, is Rp. 130

diantaranya daging sapi Rp 130 959 per kg, daging ayam ras Rp 29 329 per kg, daging ayam kampung Rp 50 375 per kg, ikan serai Rp 32 365 per kg, ikan nila Rp 35 442 per kg, dan ikan patin Rp 24 370 per kg, 959 per kg, chicken meat Rp. 29 329 per kg, free-range chicken meat Rp. 50 375 per kg, lemongrass Rp. 32 365 per kg, parrot fish Rp. 35 442, catfish Rp. 24 370 per kg.

<https://rohulkab.bps.go.id>

Gambar 9.1 Distribusi Koperasi Aktif menurut Kecamatan di Kabupaten Rokan Hulu (%), 2020
Figures 9.1 Active Cooperative Distribution by Subdistrict in Rokan Hulu Regency (%), 2020



Sumber/Source: Dinas Koperasi UKM, Transmigrasi, dan Tenaga Kerja/ Cooperatives of Small and Medium Enterprises, Transmigration, and Labour Office

9.1 KOPERASI/ COOPERATIVE

Tabel 9.1.1 **Jumlah Koperasi Aktif Menurut Kecamatan di Kabupaten Rokan Hulu, 2017-2020**
Table 9.1.1 **Number of Active Cooperative by Subdistrict in Rokan Hulu Regency, 2017-2020**

Kecamatan Subdistrict	2017	2018	2019	2020
(1)	(2)	(3)	(4)	(5)
Rokan IV Koto	7	6	18	18
Pendalian IV Koto	8	8	9	9
Tandun	8	8	8	9
Kabun	6	6	19	19
Ujung Batu	17	17	21	23
Rambah Samo	11	12	24	24
Rambah	35	35	71	71
Rambah Hilir	7	7	19	19
Bangun Purba	7	7	14	14
Tambusai	15	15	20	22
Tambusai Utara	10	10	16	18
Kepenuhan	27	27	33	33
Kepenuhan Hulu	6	6	12	12
Kunto Darussalam	11	11	19	20
Pagaran Tapah Darussalam	5	5	6	6
Bonai Darussalam	4	4	6	6
Rokan Hulu	184	184	315	323

Sumber/Source: Dinas Koperasi UKM, Transmigrasi, dan Tenaga Kerja/ Cooperatives of Small and Medium Enterprises, Transmigration, and Labour Office

9.2 HARGA / PRICE

Tabel 9.2.1 Rata-rata Harga Pangan Menurut Komoditi di Kabupaten Rokan Hulu, 2020
Table 9.2.1 Average Food Prices According to Commodities in Rokan Hulu Regency, 2020

Komoditi Commodity		Harga Rata- Rata Pengecer Average Price Retailer
(1)		(2)
I	Kelompok Pangan Nabati/ <i>Vegetable Food Group</i>	
	A. Tanaman Pangan / <i>Crops</i>	
	1. Beras / <i>Rice (kg)</i>	
	a. Termurah	10 004
	b. Medium	12 236
	c. Premium	14 218
	2. Jagung Pipilan Kering / <i>Dry Shelled Corn (kg)</i>	6 770
	3. Kedelai / <i>soy (kg)</i>	
	a. Lokal	12 444
	b. Impor	12 500
	4. Kacang Tanah Wose / <i>Wose Peanuts (kg)</i>	25 681
	5. Kacang Hijau Wose Kering / <i>Dry Wose Green Beans (kg)</i>	22 914
	6. Ubi Jalar Basah / <i>Wet Sweet Potatoes (kg)</i>	6 141
	7. Ubi Kayu Basah / <i>Wet Cassava (kg)</i>	3 691
	B. Hortikultura / <i>Horticulture</i>	
	1. Cabe Merah / <i>Red chili (kg)</i>	
	a. Keriting	33 973
	b. Rawit	33 639
	2. Bawang Merah Lokal/Impor / <i>local / Imported Onion (kg)</i>	33 276
	3. Bawang Putih Lokal/Impor / <i>Local/Imported Garlic (kg)</i>	32 103
	4. Tomat Medan / <i>Medan Tomato (kg)</i>	9 842
	5. Wortel / <i>Carrot (kg)</i>	11 091
	6. Kentang / <i>Potato (kg)</i>	11 585

Lanjutan Tabel/*Continued Table 9.2.1*

Komoditi <i>Commodity</i>	Harga Rata- Rata Pengecer <i>Average Price Retailer</i>
(1)	(2)
7. Jeruk / <i>Orange (kg)</i>	12 088
C. Pangan Bahan Pabrik / <i>Food Material Factory</i>	
1. Minyak Goreng Curah/Non Curah / <i>Bulk/Non-Bulk Cooking Oil (kg)</i>	13000
2. Gula Pasir / <i>Sugar (kg)</i>	
a. Lokal	15 178
b. Impor	15 549
3. Tepung Terigu / <i>Wheat Flour (kg)</i>	10 105
II Kelompok Pangan Hewani/ <i>Animal Food Group</i>	
A. Hasil Ternak / <i>Livestock Products</i>	
1. Daging Sapi / <i>Beef (kg)</i>	130 959
2. Daging Ayam / <i>Chicken Meat (kg)</i>	
a. Ras	29 329
b. Kampung	50 375
3. Telur Ayam / <i>Chicken Eggs (kg)</i>	
a. Ras	26 803
b. Kampung	65 740
4. Susu Bubuk (400 gram) / <i>Milk Powder (400 gram)</i>	45 875
5. Susu Kental Manis (kaleng) / <i>Sweetened Condensed Milk (Canned)</i>	10 562

Lanjutan Tabel/Continued Table 9.2.1

Komoditi Commodity	Harga Rata- Rata Pengecer Average Price Retailer
(1)	(2)
B. Ikan / Fish	
1. Ikan Tangkapan laut / Sea Fishing Fish (kg)	
a. Kakap	47 295
b. Tongkol	32 164
c. Serai	32 365
2. Ikan Tangkapan Air Tawar / Freshwater Fishing Fish (kg)	
a. Gabus	41 891
b. Baung	62 645
c. Pantau	51 877
d. Lele	49 122
e. Udang Galah	150 585
3. Ikan Budidaya / Aquaculture (kg)	
a. Nila	35 442
b. Patin	24 370
c. Mas	33 422
d. Bawal	30 766
e. Lele Dumbo	23 576

Sumber/Source: Dinas Ketahanan Pangan dan Perikanan/ Food and Fishery Resilience Office

10

PENGELUARAN PENDUDUK *POPULATION EXPENDITURE*

Komoditas Tertinggi dalam Rata-Rata Pengeluaran per Kapita di Kabupaten Rokan Hulu, 2020

The Highest Commodity of Monthly Average Expenditure per Capita in Rokan Hulu regency, 2020

Makanan/*Food*

13,22%

dari makanan dan minuman jadi
From Prepared food and bevarages

Bukan Makanan/*Non Food*

22,71%

dari perumahan dan fasilitas rumah tangga
From Housing and household facilities

PENJELASAN TEKNIS

1. Pengeluaran rata-rata per kapita adalah biaya yang dikeluarkan untuk konsumsi semua anggota rumah tangga selama sebulan baik yang berasal dari pembelian, pemberian maupun produksi sendiri dibagi dengan banyaknya anggota rumah tangga dalam rumah tangga tersebut.

TECHNICAL NOTES

1. *Per capita Average Expenditure is the cost spent for all household members consumption during the month, whether from purchasing, giving or own production, divided by the number of household members in the household.*

<https://rohulkab.bps.go.id>

ULASAN

Rata-rata pengeluaran perkapita sebulan di Kabupaten Rokan Hulu pada tahun 2020 berdasarkan Survei Sosial Ekonomi Nasional (Susenas) Maret adalah sebesar Rp. 1 199 755. Untuk kelompok komoditas makanan sebesar Rp. 629 519 dan kelompok bukan makanan sebesar Rp. 570 236. Pengeluaran di kelompok makanan pada tahun 2020 sebesar 52,47 persen, menurun sebesar 0,20 poin dibandingkan tahun 2019. Artinya ada pergeseran konsumsi rumah tangga dari makanan ke bukan makanan.

Pada tahun 2020, komoditas makanan dan minuman jadi mempunyai andil terbesar di kelompok makanan sebesar 25,20 persen terhadap total pengeluaran makanan, disusul pengeluaran untuk rokok dan tembakau sebesar 14,21 persen dan komoditas padi-padian sebagai pengeluaran terbesar ke tiga yaitu 13,66 persen terhadap total pengeluaran makanan.

Pada kelompok bukan makanan, komoditas perumahan dan fasilitas rumah tangga menyumbang pengeluaran tertinggi yaitu 47,78 persen terhadap total pengeluaran bukan makanan, kemudian pengeluaran terbesar ke dua adalah komoditas aneka barang dan jasa sebesar 21,66 persen dan pengeluaran terbesar ke tiga adalah komoditas barang tahan lama sebesar 9,86 persen terhadap total pengeluaran bukan makanan.

DESCRIPTION

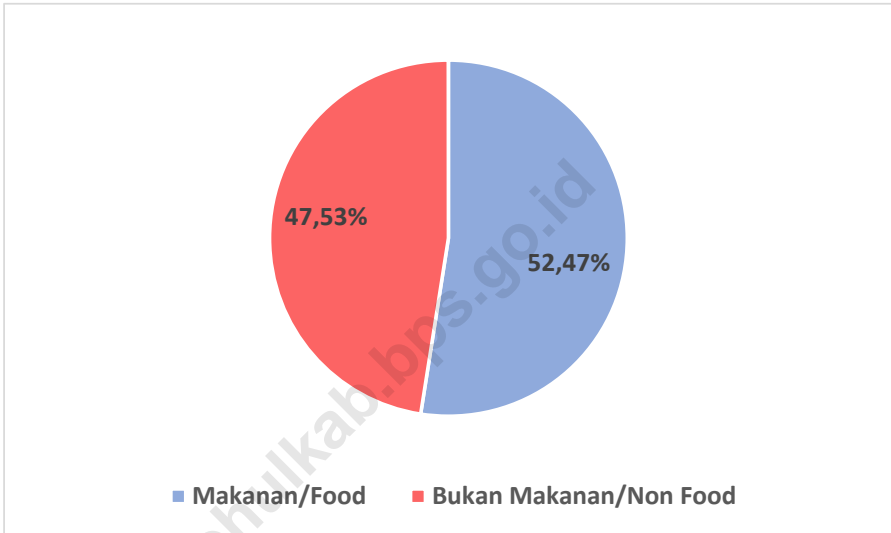
The average monthly expenditure per capita in Rokan Hulu Regency in 2020 based on the March National Socio-Economic Survey (Susenas) is Rp. 1 199 755. For the food commodity group of Rp. 629 519 and the non-food group of Rp. 570 236. Expenditures in the food group in 2020 amounted to 52.47 percent, decrease 0.20 points compared to 2019. This shows a shift in household consumption from food to non-food.

In 2020, food and beverage commodities have the largest share in the food group by 25.20 percent of total food expenditure, followed by expenditure on cigarettes and tobacco by 14.21 percent and grain commodities as the third largest expenditure, namely 13.66 percent of total food expenditure.

In the non-food group, housing and household facilities contributed the highest to 47.78 percent of total non-food expenditure, then the second largest expenditure was for various goods and services by 21.66 percent and the third largest expenditure was for resistant goods. 9.86 percent of the total non-food expenditure.

Gambar 10.1
Figures

Persentase Pengeluaran per Kapita Sebulan Menurut Kelompok Komoditas di Kabupaten Rokan Hulu, 2020
Percentage of Monthly Expenditure per Capita by Commodity Group in Rokan Hulu Regency, 2020



Sumber/Source: BPS, Survei Sosial Ekonomi Nasional (Susenas) Maret/BPS-Statistics Indonesia, National Socioeconomic Survey March

Tabel 10.1 Rata-rata Pengeluaran per Kapita Sebulan Menurut Kelompok Komoditas (rupiah) di Kabupaten Rokan Hulu, 2019 dan 2020
Table 10.1 *Monthly Average Expenditure per Capita by Commodity Group (rupiahs) in Rokan Hulu Regency, 2019 and 2020*

Kelompok Komoditas/ <i>Commodity Group</i>	2019	2020
(1)	(2)	(3)
Makanan/<i>Food</i>		
Padi-padian/ <i>Cereals</i>	82 766	86 009
Umbi-umbian/ <i>Tubers</i>	6 646	7 624
Ikan/udang/cumi/kerang/ <i>Fish/shrimp/common squid/shells</i>	66 234	60 793
Daging/ <i>Meat</i>	27 187	23 585
Telur dan susu/ <i>Eggs and milk</i>	31 500	33 100
Sayur-sayuran/ <i>Vegetables</i>	51 575	69 241
Kacang-kacangan/ <i>Legumes</i>	8 777	9 340
Buah-buahan/ <i>Fruits</i>	25 009	27 139
Minyak dan kelapa/ <i>Oil and coconut</i>	20 037	20 845
Bahan minuman/ <i>Beverage stuffs</i>	15 490	19 691
Bumbu-bumbuan/ <i>Spices</i>	11 687	14 512
Konsumsi lainnya/ <i>Miscellaneous food items</i>	8 408	9 505
Makanan dan minuman jadi/ <i>Prepared food and beverages</i>	171 881	158 651
Rokok/ <i>Cigarettes</i>	92 194	89 486
Jumlah makanan/<i>Total food</i>	619 391	629 519
Bukan makanan/<i>Non-food</i>		
Perumahan dan fasilitas rumah tangga/ <i>Housing and household facilities</i>	271 348	272 433
Aneka komoditas dan jasa/ <i>Goods and services</i>	124 942	123 491
Pakaian, alas kaki, dan tutup kepala/ <i>Clothing, footwear, and headgear</i>	46 133	44 231
Komoditas tahan lama/ <i>Durable goods</i>	56 212	56 235
Pajak, pungutan, dan asuransi/ <i>Taxes and insurance</i>	29 728	32 051
Keperluan pesta dan upacara/kenduri/ <i>Parties and ceremonies</i>	28 311	41 795
Jumlah bukan makanan/<i>Total non-food</i>	556 674	570 236
Jumlah/<i>Total</i>	1 176 064	1 199 755

Sumber/*Source*: BPS, Survei Sosial Ekonomi Nasional (Susenas) Maret/BPS-Statistics Indonesia, National Socioeconomic Survey March

Tabel 10.2 Persentase Pengeluaran per Kapita Sebulan Menurut Kelompok Komoditas di Kabupaten Rokan Hulu, 2019 dan 2020
Percentage of Monthly Expenditure per Capita by Commodity Group in Rokan Hulu Regency, 2019 and 2020

Kelompok Komoditas/ <i>Commodity Group</i>	2019	2020
(1)	(2)	(3)
Makanan/<i>Food</i>		
Padi-padian/ <i>Cereals</i>	7,04	7,17
Umbi-umbian/ <i>Tubers</i>	0,57	0,64
Ikan/udang/cumi/kerang/ <i>Fish/shrimp/common squid/shells</i>	5,63	5,07
Daging/ <i>Meat</i>	2,31	1,97
Telur dan susu/ <i>Eggs and milk</i>	2,68	2,76
Sayur-sayuran/ <i>Vegetables</i>	4,39	5,77
Kacang-kacangan/ <i>Legumes</i>	0,75	0,78
Buah-buahan/ <i>Fruits</i>	2,13	2,26
Minyak dan kelapa/ <i>Oil and coconut</i>	1,70	1,74
Bahan minuman/ <i>Beverage stuffs</i>	1,32	1,64
Bumbu-bumbuan/ <i>Spices</i>	0,99	1,21
Konsumsi lainnya/ <i>Miscellaneous food items</i>	0,71	0,79
Makanan dan minuman jadi/ <i>Prepared food and beverages</i>	14,61	13,22
Rokok/ <i>Cigarettes</i>	7,84	7,46
Jumlah makanan/<i>Total food</i>	52,67	52,47
Bukan makanan/<i>Non-food</i>		
Perumahan dan fasilitas rumah tangga/ <i>Housing and household facilities</i>	23,07	22,71
Aneka komoditas dan jasa/ <i>Goods and services</i>	10,62	10,29
Pakaian, alas kaki, dan tutup kepala/ <i>Clothing, footwear, and headgear</i>	3,92	3,69
Komoditas tahan lama/ <i>Durable goods</i>	4,78	4,69
Pajak, pungutan, dan asuransi/ <i>Taxes and insurance</i>	2,53	2,67
Keperluan pesta dan upacara/kenduri/ <i>Parties and bceremonies</i>	2,41	3,48
Jumlah bukan makanan/<i>Total non-food</i>	47,33	47,53
Jumlah/<i>Total</i>	100,00	100,00

Sumber/*Source*: BPS, Survei Sosial Ekonomi Nasional (Susenas) Maret/BPS-Statistics Indonesia, National Socioeconomic Survey March

11

PERDAGANGAN
TRADE

**Jumlah Pasar Aktif
di Kabupaten Rokan
Hulu**

*Number of Active Market in
Rokan Hulu Regency*

94

**Jumlah Pedagang di
Kabupaten Rokan
Hulu**

Number of Traders

14 325



PENJELASAN TEKNIS

1. Pasar adalah tempat bertemunya penjual (pedagang) dengan pembeli (konsumen) untuk bertransaksi jual beli.
2. Pedagang pasar ialah pedagang yang menjual dagangannya di pasar.

TECHNICAL NOTES

1. *The market is a meeting place for sellers (traders) with buyers (consumers) to trade.*
2. *Market traders are traders who sell their wares on the market.*

<https://rohulkab.bps.go.id>

ULASAN

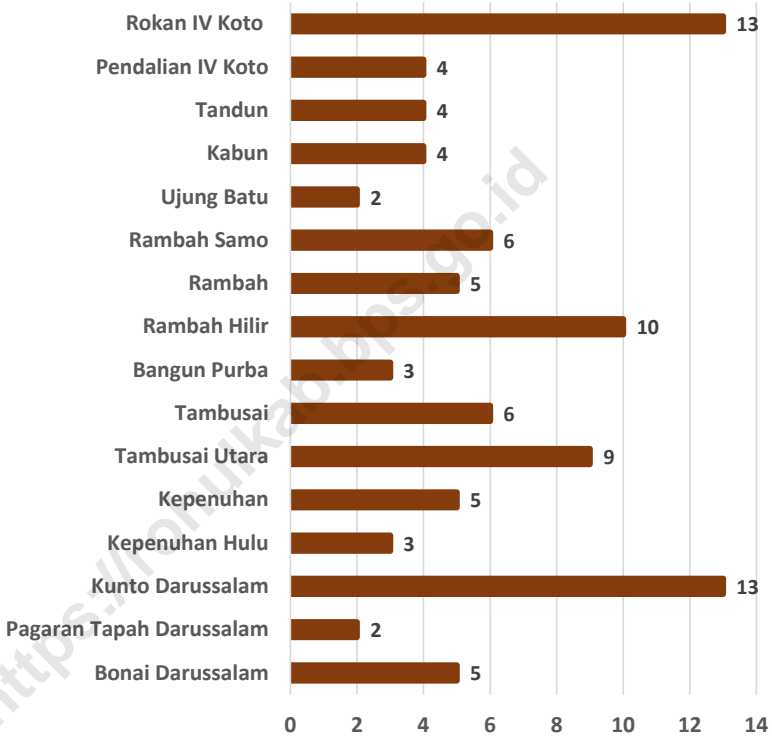
Pada tahun 2020, jumlah pasar yang ada di Kabupaten Rokan Hulu sebanyak 97 pasar yang tersebar di 16 kecamatan, dimana 94 pasar berstatus aktif. Sementara untuk jumlah pedagang sebanyak 14 325 pedagang, dengan rata-rata jumlah pedagang di pasar sebanyak 152 pedagang.

DESCRIPTION

In 2020, the number of markets in Rokan Hulu Regency was 97 markets in 16 subdistricts, of which 94 markets were active. While for the number of traders as many as 14 325 traders, with an average number of traders in the market as many as 152 traders.

Gambar 11.1
Figures

Jumlah Pasar Aktif menurut Kecamatan di Kabupaten Rokan Hulu, 2020
Number of Active Market by Subdistrict in Rokan Hulu Regency, 2020



Sumber/Source: Dinas Perindustrian dan Perdagangan/Industry and Manufacture Office

Tabel 11.1 Jumlah Pasar dan Pedagang Menurut Kecamatan di Kabupaten Rokan Hulu, 2020
Number of Markets and Traders by Subdistrict In Rokan Hulu Regency, 2020

Kecamatan Subdistrict	Jumlah Pasar Number of Market		Jumlah Pedagang Number of Traders	Rata-rata Jumlah Pedagang per Pasar Average Number of Traders by Market
	Aktif Active	Tidak Aktif Not Active		
(1)	(2)	(3)	(4)	(5)
Rokan IV Koto	13	-	945	73
Pendalian IV Koto	4	-	200	50
Tandun	4	-	225	56
Kabun	4	-	880	220
Ujung Batu	2	1	850	425
Rambah Samo	6	-	995	166
Rambah	5	-	945	189
Rambah Hilir	10	-	1370	137
Bangun Purba	3	-	600	200
Tambusai	6	-	1 665	278
Tambusai Utara	9	-	2 825	314
Kepenuhan	5	1	1 010	202
Kepenuhan Hulu	3	-	350	117
Kunto Darussalam	13	-	920	71
Pagaran Tapah Darussalam	2	1	175	88
Bonai Darussalam	5	-	370	74
Rokan Hulu	94	3	14 325	152

Sumber/Source: Dinas Perindustrian dan Perdagangan/Industry and Manufacture Office

SISTEM NERACA REGIONAL SYSTEM OF REGIONAL ACCOUNTS

Tiga (3) Lapangan Usaha Penyumbang Terbesar dalam Perekonomian

Kabupaten Rokan Hulu, 2020

Three (3) Biggest Distribution of Economy
by Industry in Rokan Hulu Regency, 2020

1. Pertanian, Kehutanan, dan Perikanan <i>Agriculture, Forestry, and Fishing</i>	54,22%
2. Industri Pengolahan <i>Manufacturing</i>	25,25%
3. Perdagangan Besar dan Eceran; Reparasi Mobil dan Sepeda Motor <i>Wholesale and Retail Trade; Repair of Motor Vehicles and Motorcycles</i>	5,35%

PENJELASAN TEKNIS

1. Penghitungan statistik neraca nasional mengikuti buku petunjuk yang diterbitkan oleh Perserikatan Bangsa Bangsa (PBB) dikenal sebagai Sistem Neraca Nasional (SNN). SNN adalah rekomendasi internasional tentang bagaimana menyusun ukuran aktivitas ekonomi yang sesuai dengan standar neraca baku yang didasarkan pada prinsip-prinsip ekonomi. Rekomendasi yang dimaksud dinyatakan dalam sekumpulan konsep, definisi, klasifikasi, dan aturan neraca yang disepakati secara internasional dalam mengukur indikator tertentu seperti Produk Domestik Bruto (PDB). Salah satu bentuk adaptasi pencatatan statistik nasional adalah melakukan perubahan tahun dasar PDB Indonesia dari tahun 2000 ke 2010. Perubahan tahun dasar PDB dilakukan seiring dengan mengadopsi rekomendasi PBB yang tertuang dalam Sistem Neraca Nasional 2008 (SNA 2008).
2. Produk Domestik Bruto pada tingkat nasional serta Produk Domestik Regional Bruto (PDRB) pada tingkat regional (provinsi/kabupaten/kota) menggambarkan kemampuan suatu wilayah untuk menciptakan nilai tambah pada suatu waktu tertentu. Untuk menyusun PDB maupun PDRB digunakan 2 pendekatan, yaitu lapangan usaha dan pengeluaran. Keduanya menyajikan komposisi data nilai tambah dirinci menurut sumber kegiatan ekonomi (lapangan

TECHNICAL NOTES

1. *The method used to estimate national accounts statistics is based on the standard guidelines formed by United Nation known as System of National Accounts (SNA). SNA is the internationally agreed standard set of recommendations on how to compile measures of economic activity in accordance with strict accounting conventions based on economic principles. The recommendations are expressed in term of a set of concepts, definitions, classifications and accounting rules that comprise the internationally agreed standard for measuring indicators such as Gross Domestic Product (GDP). One of the improvement in the national statistical system is to rebase GDP form base year 2000 to 2010 in order to capture current economic condition. It is in line with the United Nations (UN) recommendation on 2008 SNA.*
2. *The basic measure of the value added arising from economic activity is known as Gross Domestic Product at the national level and Gross Regional Domestic Product (GRDP) at the regional level (provinces/regencies/municipalities). To compile these statistics, two approaches have been used, i.e. "production approach" and "expenditure approach". The first approach is to measure value added produced by various kinds of economic activities, while the second approach*

usaha) dan menurut komponen penggunaannya. PDB maupun PDRB dari sisi lapangan usaha merupakan penjumlahan seluruh komponen nilai tambah bruto yang mampu diciptakan oleh sektor-sektor ekonomi atas berbagai aktivitas produksinya. Sedangkan dari sisi pengeluaran menjelaskan tentang penggunaan dari nilai tambah tersebut.

3. PDRB menurut lapangan usaha mengalami perubahan klasifikasi dari 9 lapangan usaha menjadi 17 lapangan usaha. PDB menurut lapangan usaha dirinci menurut total nilai tambah dari seluruh sektor ekonomi yang mencakup lapangan usaha Pertanian, Kehutanan, dan Perikanan; Pertambangan dan Penggalian; Industri Pengolahan; Pengadaan Listrik dan Gas; Pengadaan Air, Pengelolaan Sampah, Limbah dan Daur Ulang; Konstruksi; Perdagangan Besar dan Eceran, Reparasi Mobil dan Sepeda Motor; Transportasi dan Pergudangan; Penyediaan Akomodasi dan Makan Minum; Informasi dan Komunikasi; Jasa Keuangan dan Asuransi; Real Estat; Jasa Perusahaan; Administrasi Pemerintahan, Pertahanan dan Jaminan Sosial Wajib; Jasa Pendidikan; Jasa Kesehatan dan Kegiatan Sosial; dan Jasa lainnya.
4. PDRB menurut pengeluaran mengalami perubahan klasifikasi dimana pengeluaran konsumsi Lembaga Non Profit yang Melayani Rumah Tangga (LNPR) yang sebelumnya termasuk bagian dari pengeluaran konsumsi rumah tangga

is to measure final uses of the country's output. In other words, GDP/GRDP is the sum of total value added produced by all economic industries (activities) and the way of using it.

3. *GRDP by industry classification changes from 9 sectors to 17 industries. GDP by industry is classified by types of economic activities such as Agriculture, Forestry and Fishing; Mining and Quarrying; Manufacturing; Electricity and Gas; Water supply, Sewerage, Waste Management and Remediation Activities; Construction; Wholesale and Retail Trade; Repair of Motor Vehicles and Motorcycles; Transportation and Storage; Accommodation and Food Service Activities; Information and Communication; Financial and Insurance Activities; Real Estate Activities; Business Activities; Public Administration; Defence and Compulsory Social Security; Education; Human Health and Social Work Activities; and Other Services Activities.*
4. *GRDP by expenditure classification changes where consumption expenditure Non-profit Institutions Serving Households (NPISH) previously included as part of household consumption expenditure is taken out into separate component. So that, GDP*

menjadi komponen terpisah. Sehingga klasifikasi PDB menurut pengeluaran dirinci menjadi 7 komponen yaitu komponen pengeluaran konsumsi rumah tangga, pengeluaran konsumsi LNPR, pengeluaran konsumsi pemerintah, pembentukan modal tetap bruto, perubahan inventori, ekspor barang dan jasa, dan impor barang dan jasa.

5. Pengeluaran konsumsi rumah tangga mencakup berbagai pengeluaran konsumsi akhir rumah tangga atas barang dan jasa untuk memenuhi kebutuhan individu ataupun kelompok secara langsung. Pengeluaran rumah tangga di sini mencakup makanan dan minuman selain restoran; pakaian, alas kaki dan jasa perawatannya; perumahan dan perlengkapan rumah tangga; kesehatan dan pendidikan; transportasi dan komunikasi; restoran dan hotel serta lainnya.
6. Pengeluaran Konsumsi Pemerintah terdiri dari Pengeluaran Konsumsi Individu dan Pengeluaran Konsumsi Kolektif. Barang dan jasa individu merupakan barang dan jasa privat, dimana ciri-ciri barang privat adalah
 - a) Scarcity, yaitu ada kelangkaan/ keterbatasan dalam jumlah;
 - b) Excludable consumption, yaitu konsumsi suatu barang dapat dibatasi hanya pada mereka yang memenuhi persyaratan tertentu (biasanya harga);
 - c) Rivalrous competition, yaitu konsumsi oleh satu konsumen akan mengurangi atau menghilangkan kesempatan pihak lain untuk

by type of expenditures is classified into: household consumption expenditure, NPISH consumption expenditure, government consumption expenditure, gross fixed capital formation, changes in inventories, exports of goods and services, and imports of goods and services.

5. *Household consumption expenditures consist of expenditures incurred by households, which are used for both individual or collective needs. Household consumptions are classified into food and beverages other than restaurants; clothing, footwear, and related maintenance services; housing and household equipment; health and education; transport and communication; restaurants and hotels; and others.*
6. *Government consumption expenditure consists of Individual Consumption Expenditure and Collective Consumption Expenditure. Individual goods and services are private goods and services, which the characteristics of private goods is a) Scarcity, that there is a scarcity/limited in number; b) Excludable consumption, the consumption of goods can be limited only to those who meet certain requirements (usually the price); c) Rivalrous competition, ie consumption by the consumer will reduce or eliminate the chance of another party to do so. Examples of goods and services*

melakukan hal serupa. Contoh barang dan jasa yang dihasilkan pemerintah dan tergolong sebagai barang dan jasa individu adalah jasa pelayanan kesehatan pemerintah di rumah sakit/puskesmas dan jasa pendidikan di sekolah/universitas negeri. Sedangkan barang dan jasa kolektif ekuivalen dengan barang publik yang memiliki ciri a) Non rivalry, yaitu penggunaan satu konsumen terhadap suatu barang tidak mengurangi kesempatan konsumen lain untuk juga mengkonsumsi barang tersebut; b) Non excludable, yaitu apabila suatu barang publik tersedia, maka tidak ada yang dapat menghalangi siapapun untuk memperoleh manfaat dari barang tersebut atau dengan kata lain setiap orang memiliki akses ke barang tersebut. Contoh barang dan jasa yang dihasilkan pemerintah dan tergolong sebagai barang dan jasa kolektif adalah jasa pertahanan yang dilakukan TNI dan keamanan yang dilakukan kepolisian.

7. Pembentukan Modal Tetap Bruto (PMTB) mencakup pengadaan, pembuatan, dan pembelian barang modal. Barang modal dimaksud adalah barang-barang yang digunakan untuk proses produksi, tahan lama atau yang mempunyai umur pemakaian lebih dari satu tahun seperti bangunan, mesin-mesin dan alat angkutan. Termasuk pula di sini perbaikan besar (berat) yang sifatnya memperpanjang umur atau mengubah bentuk atau kapasitas barang modal tersebut. Pengeluaran barang modal

produced by government and classified as goods and services of individuals is the government health services in hospitals/health centers and education services in schools/universities. Collective goods and services equivalent to public goods characterized by a) Non-rivalry, namely the use of a consumer for an item does not reduce the chance of another consumer to also consume goods; b) Non-excludable, i.e. when a public good available, then nothing can hinder anyone to benefit from the goods or in other words everyone has access to the goods. Examples of goods and services produced by government and classified as collective goods and services is carried military defense services and the police's security.

7. *Gross Fixed Capital Formation (GFCF) includes procurement, manufacture, and the purchase of capital goods. Capital goods are goods which are used for the production process, durable or have a service life of more than one year such as buildings, machinery, and transportation equipment. Including here: huge improvement that are to extend the life or changing the shape or the capacity of the capital goods. Capital expenditures for military purposes are also covered as GFCF. GFCF component are classified into six sub-components: Construction;*

untuk keperluan militer juga dicakup sebagai PMTB. Klasifikasi komponen PMTB dibagi menjadi 6 sub komponen yaitu Konstruksi; Mesin dan Peralatan; Kendaraan; Peralatan Lainnya; Cultivated Biological Resources (CBR) dan Produk Kekayaan Intelektual.

8. Ekspor barang dan jasa merupakan transaksi perdagangan barang dan jasa dari penduduk (residen) ke bukan penduduk (nonresiden). Impor barang dan jasa adalah transaksi perdagangan dari bukan penduduk ke penduduk. Ekspor atau impor barang terjadi pada saat terjadi perubahan hak kepemilikan barang antara penduduk dengan bukan penduduk (dengan atau tanpa perpindahan fisik barang tersebut). Pada PDB dengan tahun dasar 2010, ekspor dan impor barang dirinci menjadi nonmigas dan migas.
 9. Produk Domestik Bruto maupun agregat turunannya disajikan dalam 2 (dua) versi penilaian, yaitu atas dasar "harga berlaku" dan atas dasar "harga konstan". Disebut sebagai harga berlaku karena seluruh agregat dinilai dengan menggunakan harga pada tahun berjalan, sedangkan harga konstan penilaiannya didasarkan kepada harga satu tahun dasar tertentu, dalam publikasi ini digunakan harga tahun 2010.
 10. Laju pertumbuhan Produk Domestik Bruto diperoleh dari perhitungan PDB atas dasar harga konstan. Diperoleh dengan cara mengurangi nilai PDB pada tahun ke-n terhadap
- Machinery and Equipment; vehicle; Other equipment; Cultivated Biological Resources (CBR) and Intellectual Property Product.*
8. *Exports of goods and services consist of transactions of goods and services from residents to non-residents. Imports of goods and services consist of transaction of goods and services from non-residents to residents. Exports and imports of goods occur when there are changes in ownership of goods between residents and non-residents (with or without physical movements of goods across frontiers). On the GDP at 2010 basic year, exports and imports of goods specified into non oil and gas and oil and gas.*
 9. *GDP and its aggregations are presented in two forms: at current market prices and at constant base year market prices. In presenting current market prices, all aggregates are valued at current market prices, while base year constant market prices are shown by valuing all aggregates at fixed base year prices. Year of 2010 is used as the base year in this publication.*
 10. *Growth rate of Gross Domestic Product is derived from GDP at constant market prices. It is obtained by subtracting the value of GDP year n with the value of GDP year n-1, divided by the value*

nilai pada tahun ke n-1 (tahun sebelumnya), dibagi dengan nilai pada tahun ke n-1, dikalikan dengan 100 persen. Laju pertumbuhan menunjukkan perkembangan agregat pendapatan dari satu waktu tertentu terhadap waktu sebelumnya.

of GDP year n-1 then multiplied by 100 percent. The growth rate of GDP explains the income growth during the given period.

<https://rohulkab.bps.go.id>

ULASAN

Produk Domestik Regional Bruto (PDRB) merupakan salah satu indikator penting kemajuan perekonomian suatu daerah. Oleh karena itu, PDRB seringkali dijaga agar tetap tumbuh oleh pemerintah daerah melalui berbagai kebijakan ekonomi.

Pada tahun 2020, PDRB Kabupaten Rokan Hulu sebesar 36 083 707,45 juta rupiah untuk Atas Dasar Harga Berlaku (ADHB) dan 25 479 876,97 juta rupiah untuk Atas Dasar Harga Konstan (ADHK) 2010, atau tumbuh 1,51% dibandingkan tahun 2019. Dilihat dari sisi lapangan usaha, pertumbuhan tertinggi pada sektor jasa kesehatan dan kegiatan sosial (10,48 persen) dan terendah pada sektor jasa perusahaan (-21,93 persen).

Struktur PDRB Kabupaten Rokan Hulu tahun 2020 menurut lapangan usaha masih didominasi oleh sektor pertanian, kehutanan, dan perikanan. Hal ini terlihat dari kontribusinya terhadap PDRB sebesar 54,22 persen, sedangkan menurut pengeluaran masih didominasi oleh pengeluaran konsumsi rumah tangga.

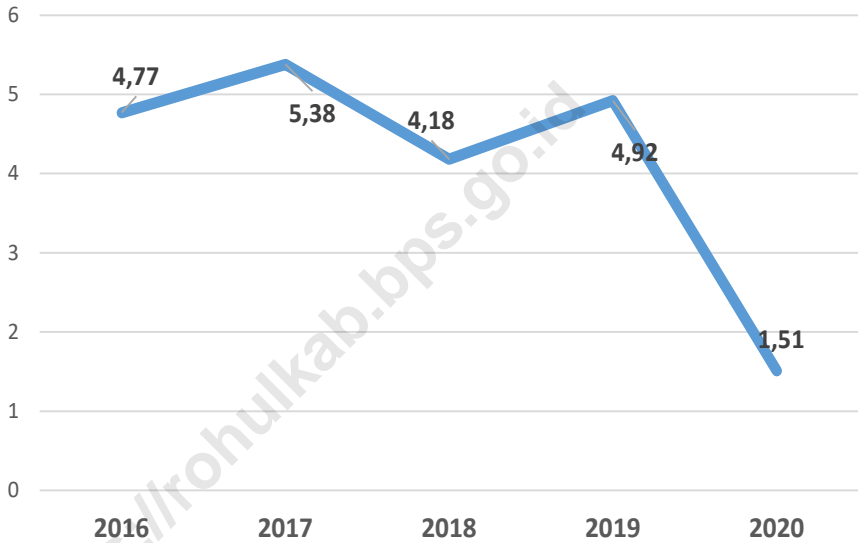
DESCRIPTION

Gross Regional Domestic Product (GRDP) is one of the important indicators of economic progress in a region. Therefore, the GRDP is often maintained to continue to grow by local governments through various economic policies.

In 2020, Rokan Hulu Regency's GRDP of 36 083 707,45 million rupiahs for the Current Market Price and 25 479 876,99 million rupiahs for the 2010 Constant Market Prices, or grew 1.51% compared to the year 2019. In terms of industry, the highest growth was in the health services sector and social activities (10.48 percent) and the lowest was in the corporate services sector (-21.93 percent).

The structure of the Rokan Hulu Regency GRDP in 2020 by industry is still dominated by the agriculture, forestry and fisheries sectors. This can be seen from its contribution to GRDP of 54.22 percent, while according to expenditure is still dominated by household consumption expenditure.

Gambar 12.1 Laju Pertumbuhan Produk Domestik Regional Bruto Atas Dasar Harga Konstan 2010 Menurut Lapangan Usaha (persen) di Kabupaten Rokan Hulu, 2016–2020
Figures 12.1 Growth Rate of Gross Regional Domestic Product at 2010 Constant Market Prices by Industry (percent) in Rokan Hulu Regency, 2016–2020



Sumber/Source : BPS, diolah dari hasil sensus, survei, dan sumber lainnya/BPS-Statistics Indonesia, based on Census, Surveys, and Other Sources

Tabel 12.1 Produk Domestik Regional Bruto Atas Dasar Harga Berlaku Menurut Lapangan Usaha (juta rupiah) di Kabupaten Rokan Hulu, 2016–2020
Gross Regional Domestic Product at Current Market Prices by Industry (million rupiahs) in Rokan Hulu Regency, 2016–2020

Lapangan Usaha/Industry		2016	2017	2018	2019 *	2020 **
(1)		(2)	(3)	(4)	(5)	(6)
A	Pertanian, Kehutanan, dan Perikanan/ <i>Agriculture, Forestry, and Fishing</i>	15 231 286,49	16 039 387,56	16 505 992,66	17 333 657,45	19 563 065,91
B	Pertambangan dan Penggalian/ <i>Mining and Quarrying</i>	1 737 625,60	1 700 841,93	2 000 536,14	1 957 640,96	1 543 781,79
C	Industri Pengolahan/ <i>Manufacturing</i>	7 198 819,17	7 944 622,31	8 136 537,58	8 497 309,78	9 113 043,49
D	Pengadaan Listrik dan Gas/ <i>Electricity and Gas</i>	23 664,08	28 120,26	29 793,64	32 561,74	35 361,73
E	Pengadaan Air; Pengelolaan Sampah, Limbah, dan Daur Ulang/ <i>Water Supply; Sewerage, Waste Management, and Remediation Activities</i>	2 014,72	2 087,20	2 090,23	2 136,27	2 155,00
F	Konstruksi/ <i>Construction</i>	1 039 993,99	1 127 241,05	1 221 740,80	1 318 024,05	1 280 257,43
G	Perdagangan Besar dan Eceran; Reparasi Mobil dan Sepeda Motor/ <i>Wholesale and Retail Trade; Repair of Motor Vehicles and Motorcycles</i>	1 645 264,95	1 767 230,42	1 898 178,71	2 118 235,93	1 928 998,26
H	Transportasi dan Pergudangan/ <i>Transportation and Storage</i>	157 308,80	172 038,59	186 433,26	204 540,08	198 785,04
I	Penyediaan Akomodasi dan Makan Minum/ <i>Accommodation and Food Service Activities</i>	100 106,12	106 102,58	112 510,14	117 519,84	97 559,44
J	Informasi dan Komunikasi/ <i>Information and Communication</i>	257 088,77	277 666,09	296 856,57	328 781,68	356 991,26
K	Jasa Keuangan dan Asuransi/ <i>Financial and Insurance Activities</i>	281 904,59	300 153,30	322 133,83	327 418,77	338 763,30
L	Real Estat/ <i>Real Estate Activities</i>	203 681,29	213 890,64	221 416,80	234 360,98	239 722,34
M,N	Jasa Perusahaan/ <i>Business Activities</i>	1 448,98	1 573,21	1 705,72	1 884,08	1 510,37

Lanjutan Tabel/Continued Table 12.1

Lapangan Usaha/Industry	2016	2017	2018	2019 ^x	2020 ^{xx}
(1)	(2)	(3)	(4)	(5)	(6)
O Administrasi Pemerintahan, Pertahanan, dan Jaminan Sosial Wajib/ <i>Public Administration and Defence; Compulsory Social Security</i>	922 910,54	944 360,16	961 526,72	977 166,61	973 313,23
P Jasa Pendidikan/ <i>Education</i>	135 896,49	142 540,55	150 008,34	159 920,88	166 648,64
Q Jasa Kesehatan dan Kegiatan Sosial/ <i>Human Health and Social Work Activities</i>	58 907,98	62 113,00	64 892,68	73 939,84	83 414,62
R,S,T,U Jasa Lainnya/ <i>Other Services Activities</i>	147 692,40	162 336,08	177 831,37	197 139,29	160 335,60
Produk Domestik Regional Bruto/ Gross Regional Domestic Product	29 145 614,96	30 992 304,93	32 290 185,19	33 882 238,23	36 083 707,45

Catatan/Note: ^x Angka Sementara/ *Preliminary Figures*

^{xx} Angka sangat Sementara/*Very Preliminary Figures*

Sumber/Source : BPS, diolah dari hasil sensus, survei, dan sumber lainnya/BPS-Statistics Indonesia, based on Census, Surveys, and Other Sources

Tabel 12.2 Produk Domestik Regional Bruto Atas Dasar Harga Konstan 2010 Menurut Lapangan Usaha (juta rupiah) di Kabupaten Rokan Hulu, 2016–2020
Gross Regional Domestic Product at 2010 Constant Market Prices by Industry (million rupiahs) in Rokan Hulu Regency, 2016–2020

Lapangan Usaha/Industry	2016	2017	2018	2019 *	2020 **
(1)	(2)	(3)	(4)	(5)	(6)
A Pertanian, Kehutanan, dan Perikanan/ <i>Agriculture, Forestry, and Fishing</i>	11 563 815,15	12 101 042,82	12 620 204,35	13 163 252,78	13 649 490,40
B Pertambangan dan Penggalian/ <i>Mining and Quarrying</i>	1 028 825,70	991 708,37	997 965,69	1 003 840,06	952 749,53
C Industri Pengolahan/ <i>Manufacturing</i>	5 749 754,69	6 274 540,51	6 547 380,17	6 992 420,90	7 151 195,68
D Pengadaan Listrik dan Gas/ <i>Electricity and Gas</i>	15 785,71	16 690,19	17 488,72	18 136,68	19 394,93
E Pengadaan Air, Pengelolaan Sampah, Limbah, dan Daur Ulang/ <i>Water Supply, Sewerage, Waste Management, and Remediation Activities</i>	1 649,52	1 680,48	1 678,38	1 707,31	1 718,44
F Konstruksi/ <i>Construction</i>	649 618,58	690 268,45	728 924,33	774 911,82	749 891,44
G Perdagangan Besar dan Eceran; Reparasi Mobil dan Sepeda Motor/ <i>Wholesale and Retail Trade; Repair of Motor Vehicles and Motorcycles</i>	1 065 779,01	1 125 646,45	1 193 617,05	1 267 942,91	1 106 292,30
H Transportasi dan Pergudangan/ <i>Transportation and Storage</i>	113 523,96	120 055,83	125 329,32	131 230,18	120 897,02
I Penyediaan Akomodasi dan Makan Minum/ <i>Accommodation and Food Service Activities</i>	58 654,30	61 309,47	64 082,91	66 173,97	54 462,78
J Informasi dan Komunikasi/ <i>Information and Communication</i>	239 164,13	250 426,39	263 230,12	284 234,61	308 904,17
K Jasa Keuangan dan Asuransi/ <i>Financial and Insurance Activities</i>	206 224,30	211 309,26	220 838,57	220 981,97	229 564,61
L Real Estat/ <i>Real Estate Activities</i>	149 148,31	152 640,94	156 323,67	161 068,72	164 169,61
M,N Jasa Perusahaan/ <i>Business Activities</i>	1 015,49	1 074,41	1 149,48	1 226,72	957,64

Lanjutan Tabel/*Continued Table* 12.2

Lapangan Usaha/ <i>Industry</i>		2016	2017	2018	2019 *	2020 **
(1)		(2)	(3)	(4)	(5)	(6)
O	Administrasi Pemerintahan, Pertahanan, dan Jaminan Sosial Wajib/ <i>Public Administration and Defence; Compulsory Social Security</i>	725 511,97	730 659,61	736 908,43	744 321,71	719 303,46
P	Jasa Pendidikan/ <i>Education</i>	85 303,18	88 259,06	91 769,95	96 657,94	98 697,31
Q	Jasa Kesehatan dan Kegiatan Sosial/ <i>Human Health and Social Work Activities</i>	39 810,38	41 158,70	42 533,37	46 782,88	51 683,41
R,S,T,U	Jasa Lainnya/ <i>Other Services Activities</i>	99 382,54	106 981,14	116 269,57	126 756,13	100 504,26
Produk Domestik Regional Bruto/ Gross Regional Domestic Product		21 792 966,92	22 965 452,08	23 925 694,08	25 101 647,29	25 479 876,99

Catatan/*Note*: * Angka Sementara/*Preliminary Figures*

** Angka sangat Sementara/*Very Preliminary Figures*

Sumber/*Source*: BPS, diolah dari hasil sensus, survei, dan sumber lainnya/*BPS-Statistics Indonesia, based on Census, Surveys, and Other Sources*

Tabel 12.3 Distribusi Persentase Produk Domestik Regional Bruto Atas Dasar Harga Berlaku Menurut Lapangan Usaha di Kabupaten Rokan Hulu, 2016–2020
Percentage Distribution of Gross Regional Domestic Product at Current Market Prices by Industry in Rokan Hulu Regency, 2016–2020

Lapangan Usaha/ <i>Industry</i>	2016	2017	2018	2019 [*]	2020 ^{**}
(1)	(2)	(3)	(4)	(5)	(6)
A Pertanian, Kehutanan, dan Perikanan/ <i>Agriculture, Forestry, and Fishing</i>	52,26	51,75	51,12	51,16	54,22
B Pertambangan dan Penggalian/ <i>Mining and Quarrying</i>	5,96	5,49	6,19	5,78	4,28
C Industri Pengolahan/ <i>Manufacturing</i>	24,70	25,63	25,20	25,08	25,25
D Pengadaan Listrik dan Gas/ <i>Electricity and Gas</i>	0,08	0,09	0,09	0,10	0,10
E Pengadaan Air; Pengelolaan Sampah, Limbah, dan Daur Ulang/ <i>Water Supply; Sewerage, Waste Management, and Remediation Activities</i>	0,01	0,01	0,01	0,01	0,01
F Konstruksi/ <i>Construction</i>	3,57	3,64	3,78	3,89	3,55
G Perdagangan Besar dan Eceran; Reparasi Mobil dan Sepeda Motor/ <i>Wholesale and Retail Trade; Repair of Motor Vehicles and Motorcycles</i>	5,64	5,70	5,88	6,25	5,35
H Transportasi dan Pergudangan/ <i>Transportation and Storage</i>	0,54	0,55	0,58	0,60	0,55
I Penyediaan Akomodasi dan Makan Minum/ <i>Accommodation and Food Service Activities</i>	0,34	0,34	0,35	0,35	0,27
J Informasi dan Komunikasi/ <i>Information and Communication</i>	0,88	0,90	0,92	0,97	0,99
K Jasa Keuangan dan Asuransi/ <i>Financial and Insurance Activities</i>	0,97	0,97	1,00	0,96	0,94
L Real Estat/ <i>Real Estate Activities</i>	0,70	0,69	0,69	0,69	0,66

Lanjutan Tabel/*Continued Table 12.3*

Lapangan Usaha/ <i>Industry</i>		2016	2017	2018	2019 ^x	2020 ^{xx}
(1)		(2)	(3)	(4)	(5)	(6)
M,N	Jasa Perusahaan/ <i>Business Activities</i>	-	0,01	-	0,01	-
O	Administrasi Pemerintahan, Pertahanan, dan Jaminan Sosial Wajib/ <i>Public Administration and Defence; Compulsory Social Security</i>	3,17	3,05	2,98	2,88	2,70
P	Jasa Pendidikan/ <i>Education</i>	0,47	0,46	0,46	0,47	0,46
Q	Jasa Kesehatan dan Kegiatan Sosial/ <i>Human Health and Social Work Activities</i>	0,20	0,20	0,20	0,22	0,23
R,S,T,U	Jasa Lainnya/ <i>Other Services Activities</i>	0,51	0,52	0,55	0,58	0,44
Produk Domestik Regional Bruto/ Gross Regional Domestic Product		100,00	100,00	100,00	100,00	100,00

Catatan/Note: ^x Angka Sementara/ *Preliminary Figures*

^{xx} Angka sangat Sementara/*Very Preliminary Figures*

Sumber/Source : BPS, diolah dari hasil sensus, survei, dan sumber lainnya/*BPS-Statistics Indonesia, based on Census, Surveys, and Other Sources*

Tabel
Table 12.4

Laju Pertumbuhan Produk Domestik Regional Bruto Atas Dasar Harga Konstan 2010 Menurut Lapangan Usaha (persen) di Kabupaten Rokan Hulu, 2016–2020

Growth Rate of Gross Regional Domestic Product at 2010 Constant Market Prices by Industry (percent) in Rokan Hulu Regency, 2016–2020

Lapangan Usaha/ <i>Industry</i>	2016	2017	2018	2019 ^x	2020 ^{xx}
(1)	(2)	(3)	(4)	(5)	(6)
A Pertanian, Kehutanan, dan Perikanan/ <i>Agriculture, Forestry, and Fishing</i>	4,03	4,65	4,29	4,30	3,69
B Pertambangan dan Penggalian/ <i>Mining and Quarrying</i>	-0,12	-3,61	0,63	0,59	-5,09
C Industri Pengolahan/ <i>Manufacturing</i>	7,98	9,13	4,35	6,80	2,27
D Pengadaan Listrik dan Gas/ <i>Electricity and Gas</i>	14,01	5,73	4,78	3,71	6,94
E Pengadaan Air; Pengelolaan Sampah, Limbah, dan Daur Ulang/ <i>Water Supply; Sewerage, Waste Management, and Remediation Activities</i>	1,11	1,88	(0,13)	1,72	0,65
F Konstruksi/ <i>Construction</i>	4,53	6,26	5,60	6,31	-3,23
G Perdagangan Besar dan Eceran; Reparasi Mobil dan Sepeda Motor/ <i>Wholesale and Retail Trade; Repair of Motor Vehicles and Motorcycles</i>	4,95	5,62	6,04	6,23	-12,75
H Transportasi dan Pergudangan/ <i>Transportation and Storage</i>	5,99	5,75	4,39	4,71	-7,87
I Penyediaan Akomodasi dan Makan Minum/ <i>Accommodation and Food Service Activities</i>	3,93	4,53	4,52	3,26	-17,70
J Informasi dan Komunikasi/ <i>Information and Communication</i>	4,86	4,71	5,11	7,98	8,68
K Jasa Keuangan dan Asuransi/ <i>Financial and Insurance Activities</i>	4,61	2,47	4,51	0,06	3,88
L Real Estat/ <i>Real Estate Activities</i>	1,78	2,34	2,41	3,04	1,93
M,N Jasa Perusahaan/ <i>Business Activities</i>	2,21	5,80	6,99	6,72	-21,93

Lanjutan Tabel/*Continued Table 12.4*

Lapangan Usaha/ <i>Industry</i>	2016	2017	2018	2019 ^x	2020 ^{xx}
(1)	(2)	(3)	(4)	(5)	(6)
O Administrasi Pemerintahan, Pertahanan, dan Jaminan Sosial Wajib/ <i>Public Administration and Defence; Compulsory Social Security</i>	0,13	0,71	0,86	1,01	-3,36
P Jasa Pendidikan/ <i>Education</i>	1,93	3,47	3,98	5,33	2,11
Q Jasa Kesehatan dan Kegiatan Sosial/ <i>Human Health and Social Work Activities</i>	0,74	3,39	3,34	9,99	10,48
R,S,T,U Jasa Lainnya/ <i>Other Services Activities</i>	6,41	7,65	8,68	9,02	-20,71
Produk Domestik Regional Bruto/ Gross Regional Domestic Product	4,77	5,38	4,18	4,92	1,51

Catatan/Note: ^x Angka Sementara/ *Preliminary Figures*

^{xx} Angka sangat Sementara/*Very Preliminary Figures*

Sumber/Source : BPS, diolah dari hasil sensus, survei, dan sumber lainnya/BPS-Statistics Indonesia, based on Census, Surveys, and Other Sources

Tabel 12.5 Produk Domestik Regional Bruto Atas Dasar Harga Berlaku Menurut Jenis Pengeluaran di Kabupaten Rokan Hulu (juta rupiah), 2015–2019
Gross Regional Domestic Product at Current Market Prices by Type of Expenditure in Rokan Hulu Regency (million rupiahs), 2015–2019

Jenis Pengeluaran Type of Expenditure	2015	2016	2017	2018*	2019**
(1)	(2)	(3)	(4)	(5)	(6)
Pengeluaran Konsumsi Rumah Tangga <i>Household Consumption Expenditure</i>	17 283 287,44	18 903 483,72	20 481 888,26	21 805 628,43	23 189 331,05
Pengeluaran Konsumsi LNPRT <i>NPISH Consumption Expenditure</i>	209 742,10	223 824,89	243 625,46	275 529,04	326 427,53
Pengeluaran Konsumsi Pemerintah <i>Government Consumption Expenditure</i>	1 164 796,91	1 366 527,53	1 408 207,96	1 445 671,08	1 580 197,71
Pembentukan Modal Tetap Bruto <i>Gross Fixed Capital Formation</i>	6 095 462,40	7 552 019,19	8 042 823,51	8 599 487,93	9 110 186,76
Perubahan Inventori <i>Changes in Inventories</i>	350 980,10	544 255,58	211 964,88	314 933,52	321 937,83
Net Ekspor Barang dan Jasa/ <i>Net Exports of Goods and Services</i>	1 802 889,10	555 504,04	603 794,88	-137 658,53	-618 521,32
Produk Domestik Regional Bruto/ <i>Gross Regional Domestic Product</i>	26 907 158,05	29 145 614,95	30 992 304,95	32 303 591,47	33 909 559,56

Catatan/Note: * Angka Sementara/ *Preliminary Figures*

** Angka sangat Sementara/*Very Preliminary Figures*

Sumber/Source : BPS, diolah dari hasil sensus, survei, dan sumber lainnya/BPS-Statistics Indonesia, based on Census, Surveys, and Other Sources

Tabel 12.6 **Produk Domestik Regional Bruto Atas Dasar Harga Konstan 2010 Menurut Jenis Pengeluaran di Kabupaten Rokan Hulu (juta rupiah), 2015–2019**
Gross Regional Domestic Product at 2010 Constant Market Prices by Type of Expenditure in Rokan Hulu Regency (million rupiahs), 2015–2019

Jenis Pengeluaran Type of Expenditure	2015	2016	2017	2018*	2019**
(1)	(2)	(3)	(4)	(5)	(6)
Pengeluaran Konsumsi Rumah Tangga Household Consumption Expenditure	11 568 919,46	12 269 230,93	12 962 533,80	13 559 151,21	14 027 606,40
Pengeluaran Konsumsi LNPRT NPISH Consumption Expenditure	149 315,45	152 960,33	159 495,16	173 706,18	198 945,69
Pengeluaran Konsumsi Pemerintah Government Consumption Expenditure	910 165,00	930 254,59	935 983,34	940 382,47	966 054,91
Pembentukan Modal Tetap Bruto Gross Fixed Capital Formation	4 116 092,42	4 295 399,50	4 493 376,04	4 748 446,50	4 912 625,56
Perubahan Inventori Changes in Inventories	176 617,43	200 337,15	143 330,87	117 359,32	142 861,50
Net Ekspor Barang dan Jasa/ Net Exports of Goods and Services	3 879 554,59	3 944 784,43	4 270 732,87	4 388 730,96	4 858 775,92
Produk Domestik Regional Bruto/ Gross Regional Domestic Product	20 800 664,35	21 792 966,93	22 965 452,08	23 927 776,64	25 106 869,98

Catatan/Note: * Angka Sementara/ Preliminary Figures

** Angka sangat Sementara/Very Preliminary Figures

Sumber/Source : BPS, diolah dari hasil sensus, survei, dan sumber lainnya/BPS-Statistics Indonesia, based on Census, Surveys, and Other Sources

PERBANDINGAN ANTAR KABUPATEN/KOTA REGENCY/MUNICIPAL COMPARISON

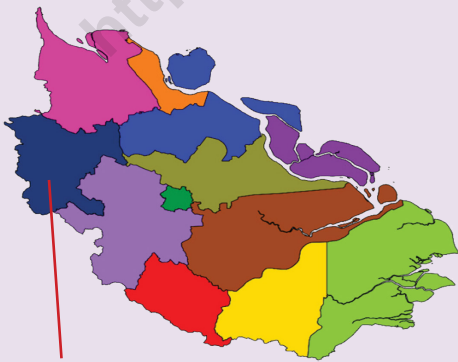
IPM

mengukur keberhasilan
dalam upaya membangun
kualitas hidup manusia
(masyarakat/penduduk)
*measuring success in efforts to build the
quality of human life
(population)*

IPM KABUPATEN/KOTA DI PROVINSI RIAU 2020

*Human Development Index by Regency/Municipality in
Riau Province, 2020*

1. Pekanbaru	81,32
2. Dumai	74,40
3. Siak	73,68
4. Bengkalis	73,46
5. Kampar	72,83
6. Pelalawan	71,56
7. Kuantan Singingi	70,31
8. Indragiri Hulu	69,83
9. Rokan Hulu	69,38
10. Rokan Hilir	68,93
11. Indragiri Hilir	66,54
12. Kepulauan Meranti	65,50
RIAU	72,71



Kabupaten Rokan Hulu
Rokan Hulu Regency

PENJELASAN TEKNIS

1. Perbandingan indikator strategis pembangunan sangat penting untuk mengetahui posisi dan progres pembangunan relatif terhadap wilayah lain dalam satu kawasan.
2. Perbandingan antar kabupaten/kota menyajikan gambaran informasi kabupaten/kota di Provinsi Riau yang antara lain mencakup data jumlah penduduk, pertumbuhan ekonomi, Indeks Pembangunan Manusia (IPM), kemiskinan, ketenagakerjaan, dan luas wilayah.

TECHNICAL NOTES

1. *Comparison of strategic development indicators is very important to know the position and progress of development relative to other regions in one region.*
2. *Comparison between regency/municipality presents a description of regency/municipality information in Riau Province which includes data on population, economic growth, Human Development Index (HDI), poverty, employment and total area.*

<https://rohulkab.bps.go.id>

ULASAN

Berdasarkan hasil proyeksi penduduk Indonesia pada tahun 2020 di Provinsi Riau, Kota Pekanbaru memiliki jumlah penduduk terbesar dengan 983,36 ribu jiwa, sedangkan Kabupaten Kepulauan Meranti memiliki jumlah penduduk paling sedikit sebesar 206,12 ribu jiwa. Jumlah penduduk Kabupaten Rokan Hulu sendiri menempati peringkat keenam untuk jumlah penduduk terbesar.

Dari sisi perekonomian pada tahun 2020 di Provinsi Riau, Kabupaten Pelalawan mengalami pertumbuhan PDRB terbesar yaitu 2,24 persen, sementara Kota Pekanbaru mengalami pertumbuhan PDRB terkecil sebesar -4,38 persen. Pertumbuhan PDRB Kabupaten Rokan Hulu menempati posisi kedua terbesar setelah Kabupaten Pelalawan.

Dari sisi kemiskinan pada tahun 2020 di Provinsi Riau, Kabupaten Rokan Hulu memiliki jumlah penduduk miskin terbesar yakni 73,35 ribu orang, sementara Kota Dumai mempunyai jumlah penduduk miskin paling kecil sebesar 9,88 ribu orang.

Dari sisi pembangunan manusia pada tahun 2020 di Provinsi Riau, nilai IPM terbesar berada di Kota Pekanbaru yakni 81,32, sementara IPM terendah berada di Kabupaten Kepulauan Meranti yakni 65,50. Kabupaten Rokan Hulu sendiri menempati posisi kesembilan untuk nilai IPM.

Dari bidang ketenagakerjaan pada tahun 2020 di Provinsi Riau, Tingkat Pengangguran Terbuka (TPT) tertinggi berada di Kabupaten Bengkalis yakni 9,31, sementara TPT terendah berada di Kabupaten Indragiri Hilir yakni 4,35.

DESCRIPTION

Based on Indonesia population projections years 2020 in Riau Province, Pekanbaru Municipality has the largest population with 983.36 thousand people, while Kepulauan Meranti District has the smallest population of 206.12 thousand people. The population of Rokan Hulu Regency itself is ranked sixth for the largest population.

In terms of the economy years 2020 in Riau Province, Pelalawan District experienced the largest GRDP growth of 2.24 percent, while Pekanbaru Municipality experienced the smallest GRDP growth of -4.38 percent. Rokan Hulu Regency GRDP growth ranks second largest after Pelalawan District.

In terms of poverty years 2020 in Riau Province, Rokan Hulu Regency has the largest number of poor people at 73.35 thousand people, while Dumai Municipality has the smallest number of poor people at 9.88 thousand people.

In terms of human development years 2020 in Riau Province, the largest HDI value was in Pekanbaru Municipality which was 81.32, while the lowest HDI was in the Kepulauan Meranti Regency which was 65.50. Rokan Hulu Regency itself occupies the ninth largest position for HDI values.

From the labor field years 2020 in Riau Province, the highest Open unemployment rate was in Bengkalis Regency which was 9.31, while the lowest unemployment rate was in Indragiri Hilir Regency which was 4.35. Rokan Hulu Regency ranks second for the

Kabupaten Rokan Hulu menempati posisi kedua untuk nilai TPT terendah.

Dari segi kepadatan penduduk pada tahun 2020 di Provinsi Riau, Kota Pekanbaru merupakan wilayah terpadat penduduknya dengan 1 555,28 jiwa per km², sedangkan Kabupaten Pelalawan mempunyai kepadatan penduduk terendah sebesar 30,57 jiwa per km². Kabupaten Rokan Hulu sendiri menempati posisi kelima terpadat penduduknya yakni sebesar 73,98 jiwa per km².

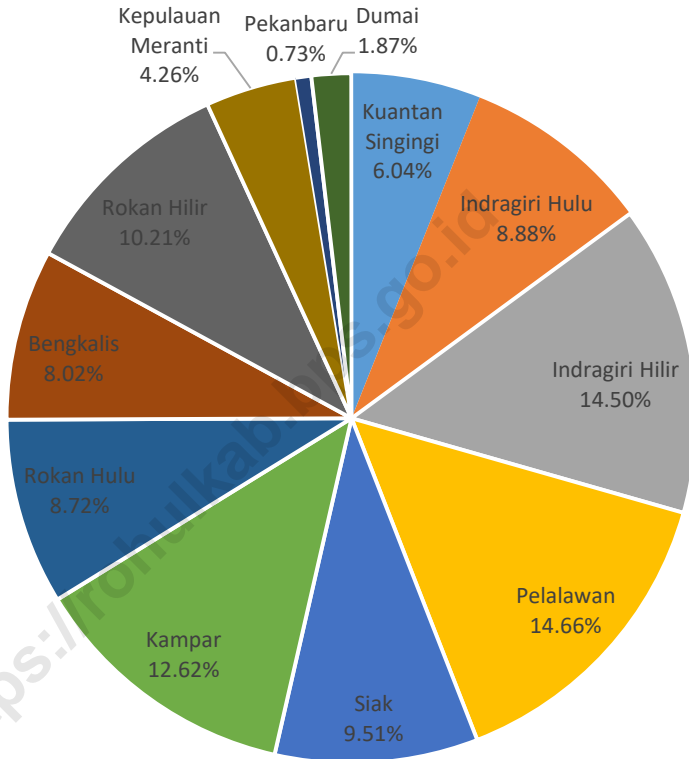
Dari segi upah minimum kabupaten/kota pada tahun 2020 di Provinsi Riau, tertinggi di kota Dumai yaitu Rp 3.383.834. Sedangkan terendah di Kabupaten Rokan Hilir yaitu Rp 2.937.783. Kabupaten Rokan hulu menempati posisi ke sepuluh dengan UMK sebesar Rp 2.960.855.

lowest TPT value.

In terms of population density years 2020 in Riau Province, Pekanbaru Municipality is the most populous region with 1,555.28 people per seq.km, while Pelalawan Regency has the lowest population density of 30.57 people per seq.km. Rokan Hulu Regency itself occupies the fifth most populous position which is 73.98 people per seq.km.

In terms of Regency/Municipality minimum wage 2020 in Riau Province, the highest minimum wage was Dumai Municipality which was Rp 3,383,834. While the lowest minimum wage was Rokan Hilir Regency which was Rp 2.937.783. The tenth position was Rokan Hulu Regency which was Rp 2.960.855.

Gambar 13.1 **Luas Wilayah Menurut Kabupaten/Kota di Provinsi Riau(%)**, 2020
Figures 13.1 **Total Area by Regency/Municipality in Riau Province (%)**, 2020



Sumber/Source : Permendagri Nomor 137 Tahun 2017 / Permendagri number 137 of 2017

Tabel 13.1 Jumlah Penduduk Menurut Kabupaten/Kota di Provinsi Riau (ribu), 2016–2020
Table 13.1 *Population by Regency/Municipality in Riau Province (thousand), 2016–2020*

Kabupaten/Kota Regency/Municipality	2016 ¹	2017 ¹	2018 ¹	2019 ¹	2020 ²
(1)	(2)	(3)	(4)	(5)	(6)
Kuantan Singingi	317,94	321,22	324,41	327,32	334,94
Indragiri Hulu	417,73	425,90	433,93	441,79	444,55
Indragiri Hilir	713,03	722,23	731,40	740,60	654,91
Pelalawan	417,50	438,79	460,78	483,62	390,05
Siak	453,05	465,41	477,67	490,00	457,94
Kampar	812,70	832,39	851,84	871,12	841,33
Rokan Hulu	616,47	641,21	666,41	692,12	561,39
Bengkalis	551,68	559,08	566,23	573,00	565,57
Rokan Hilir	662,24	679,66	697,22	714,50	637,16
Kepulauan Meranti	182,15	183,30	184,37	185,52	206,12
Pekanbaru	1 064,57	1 091,09	1 117,36	1 143,36	983,36
Dumai	291,91	297,64	303,29	308,81	316,78
Riau	6 500,97	6 657,91	6 814,91	6 971,75	6 394,09

Sumber/Source: ¹ Data dari Hasil Proyeksi Penduduk Indonesia 2015–2045 (Pertengahan tahun/Juni)/Data from the result of Indonesia Population Projection 2015–2045 (mid year/June)

² BPS, Sensus Penduduk (SP) 2020/BPS-Statistics Indonesia, 2020 Population Census

Tabel 13.2 **Laju Pertumbuhan Produk Domestik Regional Bruto Atas Dasar Harga Konstan 2010 Menurut Kabupaten/Kota di Provinsi Riau (persen), 2016–2020**
Rate of Growth of Gross Regional Domestic Products at Constant 2010 Prices by Regency/Municipality in Riau Province (percent), 2016–2020

Kabupaten/Kota Regency/Municipality	2016	2017	2018	2019 ^x	2020 ^{xx}
(1)	(2)	(3)	(4)	(5)	(6)
Kuantan Singingi	3,89	4,37	4,66	4,58	0,98
Indragiri Hulu	3,69	3,98	3,49	3,78	-0,12
Indragiri Hilir	4,68	4,52	3,61	4,16	0,34
Pelalawan	2,96	4,06	3,63	3,87	2,24
Siak	0,35	0,92	1,09	1,47	-0,10
Kampar	2,80	2,97	1,91	3,86	-0,90
Rokan Hulu	4,77	5,38	4,18	4,92	1,51
Bengkalis	-2,54	-1,72	-1,69	-1,89	-3,30
Rokan Hilir	1,97	1,56	-0,28	0,65	-0,96
Kepulauan Meranti	3,20	3,29	4,03	2,64	0,43
Pekanbaru	5,68	6,12	5,39	5,99	-4,38
Dumai	4,14	4,46	5,34	5,60	-1,05
Riau	2,18	2,66	2,35	2,81	-1,12

Catatan/Note: ^x Angka Sementara/ Preliminary Figures

^{xx} Angka sangat Sementara/Very Preliminary Figures

Sumber/Source: BPS, diolah dari hasil sensus, survei, dan sumber lainnya/BPS-Statistics Indonesia, based on Census, Surveys, and Other Sources

Tabel 13.3 **Jumlah Penduduk Miskin Menurut Kabupaten/Kota di Provinsi Riau (ribu), 2016–2020**
Table 13.3 **Number of Poor Population by Regency/Municipality in Riau Province (thousand), 2016–2020**

Kabupaten/Kota Regency/Municipality	2016	2017	2018	2019	2020
(1)	(2)	(3)	(4)	(5)	(6)
Kuantan Singingi	31,22	31,95	32,1	31,22	29,34
Indragiri Hulu	29,73	26,42	27,22	26,66	26,66
Indragiri Hilir	56,82	55,4	51,42	48,29	44,29
Pelalawan	45,35	44,4	44,29	45,98	45,88
Siak	24,86	26,83	25,81	24,49	25,38
Kampar	67,68	66,33	69,32	66,81	65,30
Rokan Hulu	67,42	69,24	72,28	72,21	73,35
Bengkalis	37,49	38,19	35,11	35,83	36,96
Rokan Hilir	52,4	53,19	48,92	49,80	48,85
Kepulauan Meranti	56,18	53,05	51,17	49,89	47,10
Pekanbaru	32,49	33,09	31,62	28,60	30,40
Dumai	13,76	13,53	11,19	10,95	9,88
Riau	515,40	514,62	500,44	490,72	483,39

Sumber/Source: BPS, Data dan Informasi Kemiskinan Kabupaten/Kota/BPS-Statistics Indonesia, Data and Information of Poverty by Regency/Municipality

Tabel 13.4 **Indeks Pembangunan Manusia Menurut Kabupaten/Kota di Provinsi Riau, 2016–2020**
Table 13.4 **Human Development Index by Regency/Municipality in Riau Province, 2016–2020**

Kabupaten/Kota Regency/Municipality	2016	2017	2018	2019	2020
(1)	(2)	(3)	(4)	(5)	(6)
Kuantan Singingi	68,66	69,53	69,96	70,78	70,31
Indragiri Hulu	68,67	68,97	69,66	70,05	69,83
Indragiri Hilir	65,35	66,17	66,51	66,84	66,54
Pelalawan	70,21	70,59	71,44	71,85	71,56
Siak	72,70	73,18	73,73	74,07	73,68
Kampar	71,39	72,19	72,50	73,15	72,83
Rokan Hulu	67,86	68,67	69,36	69,93	69,38
Bengkalis	71,98	72,27	72,94	73,44	73,46
Rokan Hilir	67,52	67,84	68,73	69,4	68,93
Kepulauan Meranti	63,90	64,7	65,23	65,93	65,50
Pekanbaru	79,69	80,01	80,66	81,35	81,32
Dumai	72,96	73,46	74,06	74,64	74,40
Riau	71,20	71,79	72,44	73,00	72,71

Sumber/Source: BPS, diolah dari hasil sensus, survei, dan sumber lainnya/BPS-Statistics Indonesia, based on Census, Surveys, and Other Sources

Tabel
Table 13.5

Jumlah Penduduk Berumur 15 Tahun Keatas yang Bekerja, Pengangguran Terbuka, dan Persentase Angkatan Kerja Terhadap Penduduk Usia Kerja menurut Kabupaten/Kota di Provinsi Riau, 2020
Working Population 15 Years of Age and Over, Open Unemployment Rate and Percentage of Economically Active to Working Age Population by Regency/Municipality in Riau Province, 2020

Kabupaten/Kota Regency/ Municipality	Bekerja Working	Pengangguran Terbuka Open Unemployment	Angkatan Kerja Economically Active	Tingkat Pengangguran Terbuka Open Unemployment Rate (%)	% Angkatan Kerja terhadap Penduduk Usia Kerja % Economically Active to Working Age Population
(1)	(2)	(3)	(4)	(5)	(6)
Kuantan Singingi	152 431	8 376	160 807	5,21	68,28
Indragiri Hulu	204 644	10 571	215 215	4,91	68,42
Indragiri Hilir	347 284	15 782	363 066	4,35	69,17
Pelalawan	223 040	14 223	237 263	5,99	68,21
Siak	199 679	12 292	211 971	5,80	62,78
Kampar	364 698	23 911	388 609	6,15	63,78
Rokan Hulu	301 675	13 958	315 633	4,42	65,26
Bengkalis	238 805	24 518	263 323	9,31	66,00
Rokan Hilir	261 895	13 205	275 100	4,80	56,54
Kepulauan Meranti	86 639	7 475	94 114	7,94	68,29
Pekanbaru	507 617	47 521	555 138	8,56	65,22
Dumai	134 581	12 005	146 586	8,19	67,15
Riau	3 022 988	203 837	3 226 825	6,32	65,24

Sumber/Source: BPS, diolah dari hasil sensus, survei, dan sumber lainnya/BPS-Statistics Indonesia, based on Census, Surveys, and Other Sources

Tabel 13.6 Luas Wilayah dan Kepadatan Penduduk menurut Kabupaten/Kota di Provinsi Riau, 2020
Table 13.6 *Total Area, and Population Density by Regency/Municipality in Riau Province, 2020*

Kabupaten/Kota <i>Regency/Municipality</i>	Luas Wilayah (km ²) <i>Total Area (sq.km)</i>	Kepadatan Penduduk per km ² <i>Population Density per sq.km</i>
(1)	(2)	(3)
Kuantan Singingi	5 259,36	63,69
Indragiri Hulu	7 723,80	57,56
Indragiri Hilir	12 614,78	51,92
Pelalawan	12 758,45	30,57
Siak	8 275,18	55,34
Kampar	10 983,47	76,60
Rokan Hulu	7 588,13	73,98
Bengkalis	6 975,41	81,08
Rokan Hilir	8 881,59	71,74
Kepulauan Meranti	3 707,84	55,59
Pekanbaru	632,27	1 555,28
Dumai	1 623,38	195,14
Riau	87 023,66	73,48

Sumber/Source: BPS, diolah dari hasil sensus, survei, dan sumber lainnya/BPS-Statistics Indonesia, based on Census, Surveys, and Other Sources

Tabel 13.7 **Upah Minimum Kabupaten/Kota (UMK) di Provinsi Riau (Rupiah), 2018 - 2020**
Table 13.7 **Regency/Municipality Minimum Wage in Riau Province (Rupiah), 2018 - 2020**

Kabupaten/Kota Regency/Municipality	2018	2019	2020
(1)	(2)	(3)	(4)
Kuantan Singingi	2.597.989	2.806.608	3.045.450
Indragiri Hulu	2.751.076	2.820.000	2.985.193
Indragiri Hilir	2.546.162	2.750.618	2.984.696
Pelalawan	2.561.250	2.766.919	3.002.383
Siak	2.600.614	2.809.443	3.048.527
Kampar	2.516.638	2.718.724	2.950.088
Rokan Hulu	2.525.823	2.728.647	2.960.855
Bengkalis	2.919.458	3.005.582	3.261.357
Rokan Hilir	2.506.141	2.707.384	2.937.783
Kepulauan Meranti	2.545.505	2.749.909	2.983.926
Pekanbaru	2.557.486	2.762.852	2.997.971
Dumai	2.886.655	3.118.453	3.383.834
Riau	2.464.154	2.662.025	2.888.563

Sumber/Source: BPS, diolah dari hasil sensus, survei, dan sumber lainnya/BPS-Statistics Indonesia, based on Census, Surveys, and Other Sources



Sensus
Penduduk
2020

#MencatatIndonesia

DATA

MENCERDASKAN BANGSA

Enlighten The Nation



BADAN PUSAT STATISTIK KABUPATEN ROKAN HULU
Statistics of Rokan Hulu Regency

Jl. Kelompok Tani no. 7 Pasir Pengaraian, 28557

Telp. (0762) 7392150, Faks. (0762) 792150

Homepage: <https://rohulkab.bps.go.id>, Email: bps1407@bps.go.id

ISSN 2339-0247



9 772339 024002