



# KABUPATEN KAMPAR DALAM ANGKA KAMPAR REGENCY IN FIGURES 2021



# KABUPATEN KAMPAR DALAM ANGKA KAMPAR REGENCY IN FIGURES 2021



**KABUPATEN KAMPAR DALAM ANGKA**  
***Kampar Regency in Figures***  
**2021**

ISSN: 0215-3858

No. Publikasi/*Publication Number*: 14060.2101

Katalog /*Catalog*: 1102001.1406

Ukuran Buku/*Book Size*: 14,8 cm x 21 cm

Jumlah Halaman/*Number of Pages* : xxx + 210 hal/*pages*

Naskah/*Manuscript*:

BPS Kabupaten Kampar

*BPS-Statistics of Kampar Regency*

Penyunting/*Editor*:

BPS Kabupaten Kampar

*BPS-Statistics of Kampar Regency*

Desain Kover/*Cover Design*:

Seksi Integrasi Pengolahan dan Diseminasi Statistik

*Section of Integration Processing and Statistics Dissemination*

Ilustrasi Kover/*Cover Illustration*:

Dinas Pariwisata dan Kebudayaan Kabupaten Kampar

*Tourism and Culture Service of Kampar Regency*

Diterbitkan oleh/*Published by*:

©BPS Kabupaten Kampar/*BPS-Statistics of Kampar Regency*

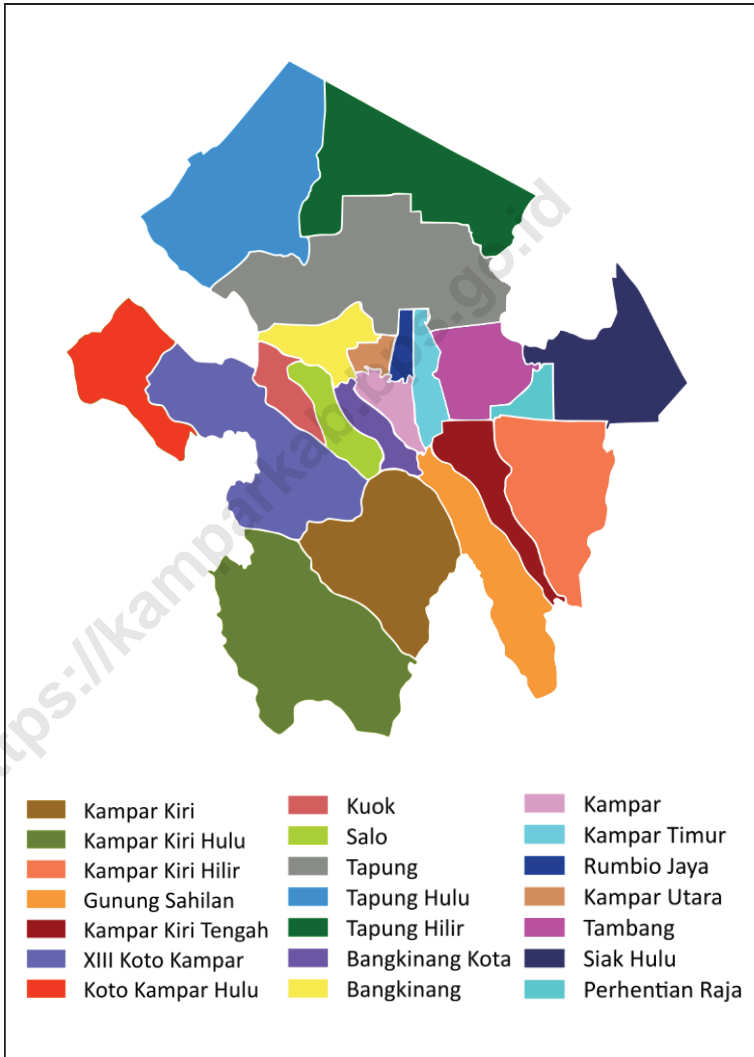
Dicetak oleh/*Printed by*:

CV MN Grafika

Dilarang mengumumkan, mendistribusikan, mengomunikasikan, dan/atau menggandakan sebagian atau seluruh isi buku ini untuk tujuan komersil tanpa izin tertulis dari Badan Pusat Statistik.

*Prohibited to announce, distribute, communicate, and/or copy part or all of this book for commercial purpose without permission from BPS-Statistics Indonesia.*

**PETA WILAYAH KABUPATEN KAMPAR**  
**MAP OF KAMPAR REGENCY**





**KEPALA BPS KABUPATEN KAMPAR**  
**CHIEF STATISTICIAN OF KAMPAR REGENCY**



**GUSWANDI, SST**





## KATA PENGANTAR

Publikasi Kabupaten Kampar Dalam Angka 2020 merupakan publikasi yang diterbitkan oleh BPS Kabupaten Kampar sebagai publikasi dalam rangka memenuhi ketersediaan data-data prioritas untuk beragam keperluan masyarakat maupun pemerintah dalam perencanaan dan evaluasi pembangunan.

Disadari bahwa publikasi ini belum sepenuhnya memenuhi harapan pihak pemakai data khususnya para perencana, namun diharapkan dapat membantu melengkapi penyusunan rencana pembangunan di Kabupaten Kampar.

Publikasi ini dapat terwujud berkat kerja sama dan bantuan dari berbagai pihak baik instansi pemerintah maupun swasta. Kepada semua pihak yang telah memberikan bantuan disampaikan penghargaan dan terima kasih yang sebesar-besarnya.

Walaupun publikasi ini telah disiapkan sebaik-baiknya, namun disadari masih ada kekurangan dan kesalahan yang terjadi. Untuk perbaikan publikasi ini, tanggapan dan saran yang bersifat konstruktif dari para pemakai sangat diharapkan.

Bangkinang, Februari 2021

Kepala BPS  
Kabupaten Kampar

  
**Guswandi, SST**





## **PREFACE**

*Kampar Regency in Figures 2020 is a publication published by BPS-Statistics of Kampar Regency as a publication in order to meet the availability of priority data for various community and government needs in development planning and evaluation.*

*Honestly, this publication has not perfect yet and has not filled the user's hope, especially for the planners yet, but hopely it can help to equip compilation of development planning in this new regency.*

*This comprehensive publication has been made possible with the assistance and contribution from several governmental institutions and private organizations. To all parties who have been involved in the preparation of this publication, I would like to express my sincerest appreciation and gratitude.*

*Comments and constructive suggestions for the improvement of this publication are always welcome.*

*Bangkinang , February 2021  
Chief Statistician of  
Kampar Regency*

**Guswandi, SST**

## DAFTAR ISI / CONTENTS

	Halaman <i>Page</i>
Kata Pengantar/ <i>Preface</i> .....	vii
Daftar Isi/ <i>Contents</i> .....	ix
Daftar Tabel/ <i>List of Tables</i> .....	xi
Daftar Singkatan/ <i>List of Abbreviations</i> .....	xxvii
Statistik Kunci/ <i>Key Statistics</i> .....	xxix
1. Geografi dan Iklim/ <i>Geography and Climate</i> .....	1
2. Pemerintahan/ <i>Government</i> .....	11
3. Penduduk dan Ketenagakerjaan/ <i>Population and Employment</i> .....	27
4. Sosial dan Kesejahteraan Rakyat/ <i>Social and Welfare</i> .....	41
5. Pertanian, Kehutanan, Peternakan, dan Perikanan/ <i>Agriculture, Forestry, Livestock, and Fishery</i> .....	119
6. Industri, Pertambangan, dan Energi/ <i>Industry, Mining, and Energy</i> .....	169
7. Pariwisata/ <i>Tourism</i> .....	177
8. Sistem Neraca Regional/ <i>System of Regional Accounts</i> .....	185
9. Perbandingan Antar Kabupaten/Kota/ <i>Regency/Municipal Comparison</i> .....	203



## DAFTAR TABEL/LIST OF TABLES

Halaman  
Page

<b>1.</b>	<b>GEOGRAFI DAN IKLIM/GEOGRAPHY AND CLIMATE</b>	
<b>1.1</b>	<b>KEADAAN GEOGRAFI</b>	
	<b>GEOGRAPHY CONDITION</b>	
1.1.1	Luas Daerah dan Jumlah Pulau Menurut Kecamatan di Kabupaten Kampar, 2020 <i>Total Area and Number of Islands by Subdistrict in Kampar Regency, 2020</i> .....	5
1.1.2	Tinggi Wilayah dan Jarak ke Ibukota Kabupaten Menurut Kecamatan di Kabupaten Kampar, 2020 <i>Altitude and Distance to the Capital of Regency by Subdistrict in Kampar Regency, 2020</i> .....	7
<b>1.2</b>	<b>KEADAAN IKLIM</b>	
	<b>CLIMATE CONDITION</b>	
1.2.1	Pengamatan Unsur Iklim Menurut Bulan di Stasiun Klimatologi Kampar, 2020 <i>Observation of Climate Elements By Months at Kampar Climatology Station, 2020</i> .....	8
<b>2.</b>	<b>PEMERINTAHAN/GOVERNMENT</b>	
<b>2.1</b>	<b>WILAYAH ADMINISTRATIF</b>	
	<b>ADMINISTRATIVE AREA</b>	
2.1.1	Jumlah Desa <sup>1</sup> /Kelurahan Menurut Kecamatan di Kabupaten Kampar, 2016–2020 <i>Number of Villages<sup>1</sup>/Kelurahan by Subdistrict in Kampar Regency, 2016–2020</i> .....	15
2.1.2	Jumlah Desa Sangat Tertinggal, Tertinggal dan Non Tertinggal Menurut Kecamatan di Kabupaten Kampar, 2020 <i>Number of Villages in Over Left, Left and Non Left Village by Subdistrict in Kampar Regency, 2020</i> .....	16
2.1.3	Jumlah Penerbitan Sertifikat Hak Atas Tanah Menurut Kecamatan di Kabupaten Kampar, 2020	

	<i>Number of Land Certificate By Subdistrict in Kampar Regency, 2020 ....</i>	17
<b>2.2</b>	<b>DEWAN PERWAKILAN RAKYAT DAERAH</b> <b>REGIONAL HOUSE OF REPRESENTATIVE</b>	
2.2.1	Jumlah Anggota Dewan Perwakilan Rakyat Daerah Menurut Partai Politik dan Jenis Kelamin di Kabupaten Kampar, 2020 <i>Number of Regional House of Representatives's Members by Political Parties and Sex in Kampar Regency 2020 .....</i>	18
<b>2.3</b>	<b>SUMBER DAYA MANUSIA</b> <b>HUMAN RESOURCES</b>	
2.3.1	Jumlah Pegawai Negeri Sipil Menurut Jabatan dan Jenis Kelamin di Kabupaten Kampar, Desember 2019 dan Desember 2020 <i>Number of Civil Servants by Occupation and Sex in Kampar Regency, December 2019 dan December 2020 .....</i>	19
2.3.2	Jumlah Pegawai Negeri Sipil Menurut Tingkat Pendidikan dan Jenis Kelamin di Kabupaten Kampar, Desember 2019 dan Desember 2020 <i>Number of Civil Servants by Educational Level and Sex in Kampar Regency, Desember 2019 dan Desember 2020 .....</i>	21
2.3.3	Jumlah Pegawai Negeri Sipil Menurut Tingkat Kepangkatan dan Jenis Kelamin di Kabupaten Kampar, Desember 2019 dan Desember 2020 <i>Number of Civil Servants by Hierarchy and Sex in Kampar Regency, Desember 2019 dan Desember 2020 .....</i>	23
<b>2.4</b>	<b>KEUANGAN PEMERINTAH</b> <b>GOVERNMENT FINANCE</b>	
2.4.1	Realisasi Pendapatan Pemerintah Kabupaten Kampar Menurut Jenis Pendapatan (ribu rupiah), 2018–2019 <i>Actual Kampar Regency Government Revenues by Kind of Revenues</i>	

	Halaman Page
	25
2.4.2	26
<b>3.</b>	
<b>3.1</b>	
3.1.1	33
3.1.2	36
<b>3.2</b>	
3.2.1	37
3.2.2	

	<i>Type of Activity During the Previous Week in Kampar Regency, 2020....</i>	38
3.2.3	Penduduk Berumur 15 Tahun Ke Atas yang Bekerja Selama Seminggu yang Lalu Menurut Status Pekerjaan Utama dan Jenis Kelamin di Kabupaten Kampar, 2020 <i>Population 15 Years of Age and Over who Worked During The Previous Week by Main Employment Status and Sex in Kampar Regency, 2020 .....</i>	40
<b>4.</b>	<b>SOSIAL DAN KESEJAHTERAAN RAKYAT/SOCIAL AND WELFARE</b>	
<b>4.1</b>	<b>PENDIDIKAN</b>	
	<b>EDUCATION</b>	
4.1.1	Jumlah Sekolah, Guru, dan Murid Taman Kanak-Kanak (TK) di Bawah Kementerian Pendidikan dan Kebudayaan Menurut Kecamatan di Kabupaten Kampar, 2019/2020 dan 2020/2021 <i>Number of Schools, Teachers, and Pupils in Kindergarten Under The Ministry of Education and Culture by Subdistrict in Kampar Regency, 2019/2020 and 2020/2021 .....</i>	47
4.1.2	Jumlah Sekolah, Guru, dan Murid Raudatul Athfal (RA) di Bawah Kementerian Agama Menurut Kecamatan di Kabupaten Kampar, 2019/2020 dan 2020/2021 <i>Number of Schools, Teachers, and Pupils in Raudatul Athfal (RA) Under The Ministry of Religious Affairs by Subdistrict in Kampar Regency, 2019/2020 and 2020/2021 .....</i>	50
4.1.3	Jumlah Sekolah, Guru, dan Murid Sekolah Dasar (SD) di Bawah Kementerian Pendidikan dan Kebudayaan Menurut Kecamatan di Kabupaten Kampar, 2019/2020 dan 2020/2021 <i>Number of Schools, Teachers, and Pupils in Primary Schools Under The Ministry of Education and Culture by Subdistrict in Kampar Regency, 2019/2020 and 2020/2021 .....</i>	51
4.1.4	Jumlah Sekolah, Guru, dan Murid Madrasah Ibtidaiyah (MI) di Bawah Kementerian Agama Menurut Kecamatan Menurut Kecamatan di Kabupaten Kampar, 2019/2020 dan 2020/2021 <i>Number of Schools, Teachers, and Pupils in Madrasah Ibtidaiyah (MI) Under The Ministry of Religious Affairs by Subdistrict in Kampar</i>	

	<i>Regency, 2019/2020 and 2020/2021</i> .....	54
4.1.5	Jumlah Sekolah, Guru, dan Murid Sekolah Menengah Pertama (SMP) di Bawah Kementerian Pendidikan dan Kebudayaan Menurut Kecamatan di Kabupaten Kampar, 2019/2020 dan 2020/2021 <i>Number of Schools, Teachers, and Pupils in Lower Secondary Schools Under The Ministry of Education and Culture by Subdistrict in Kampar Regency, 2019/2020 and 2020/2021</i> .....	57
4.1.6	Jumlah Sekolah, Guru, dan Murid Madrasah Tsanawiyah (MTs) di Bawah Kementerian Agama Menurut Kecamatan di Kabupaten Kampar, 2019/2020 dan 2020/2021 <i>Number of Schools, Teachers, and Pupils in Madrasah Tsanawiyah (MTs) Under The Ministry of Religious Affairs by Subdistrict in Kampar Regency, 2019/2020 and 2020/2021</i> .....	60
4.1.7	Jumlah Sekolah, Guru, dan Murid Sekolah Menengah Atas (SMA) di Bawah Kementerian Pendidikan dan Kebudayaan Menurut Kecamatan di Kabupaten Kampar, 2019/2020 dan 2020/2021 <i>Number of Schools, Teachers, and Pupils in Upper Secondary Schools Under The Ministry of Education and Culture by Subdistrict in Kampar Regency, 2019/2020 and 2020/2021</i> .....	63
4.1.8	Jumlah Sekolah, Guru, dan Murid Sekolah Menengah Kejuruan (SMK) di Bawah Kementerian Pendidikan dan Kebudayaan Menurut Kecamatan di Kabupaten Kampar, 2019/2020 dan 2020/2021 <i>Number of Schools, Teachers, and Pupils in Vocational High Schools Under The Ministry of Education and Culture by Subdistrict in Kampar Regency, 2019/2020 and 2020/2021</i> .....	66
4.1.9	Jumlah Sekolah, Guru, dan Murid Madrasah Aliyah (MA) di Bawah Kementerian Agama Menurut Kecamatan di Kabupaten Kampar, 2019/2020 dan 2020/2021 <i>Number of Schools, Teachers, and Pupils in Madrasah Aliyah (MA) Under the Ministry of Religious Affairs by Subdistrict in Kampar Regency, 2019/2020 and 2020/2021</i> .....	69
4.1.10	Jumlah Desa <sup>1</sup> /Kelurahan yang Memiliki Fasilitas Sekolah Menurut Kecamatan dan Tingkat Pendidikan di Kabupaten Kampar, 2018–2020	



	<i>Number of Villages<sup>1</sup>/Kelurahan Having Educational Facilities by Subdistrict and Educational Level in Kampar Regency, 2018–2020.....</i>	72
4.1.11	Angka Partisipasi Murni (APM) dan Angka Partisipasi Kasar (APK) Menurut Jenjang Pendidikan di Kabupaten Kampar, 2019 dan 2020 <i>Net Participation Rates and Gross Participation Rates by Educational Level in Kampar Regency, 2019 and 2020.....</i>	77
4.1.12	Persentase Penduduk Berumur 15 Tahun ke Atas yang Melek Huruf Menurut Kelompok Umur di Kabupaten Kampar, 2019 dan 2020 <i>Percentage of Literate People Aged 15 Years and Over by Age Group in Kampar Regency, 2019 and 2020 .....</i>	78
4.1.13	Jumlah Koleksi Perpustakaan Daerah Kabupaten Kampar Menurut Jenis Buku, 2018-2020 <i>Number of Regional Library Collections of Kampar Regency by Type of Book, 2018-2020.....</i>	79
4.1.14	Jumlah Referensi Perpustakaan Daerah Kabupaten Kampar Menurut Jenis Buku, 2018-2020 <i>Number of Regional Library References of Kampar Regency by Type of Book, 2018-2020.....</i>	80
4.1.15	Jumlah Perpustakaan Menurut Kategori di Kabupaten Kampar, 2018-2020 <i>Number of Library by Category in Kampar Regency, 2018-2020 .....</i>	81
4.1.16	Jumlah Anggota Perpustakaan Daerah Kabupaten Kampar Menurut Kategori, 2018-2020 <i>Number of Member in Regional Library of Kampar Regency by Category, 2018-2020 .....</i>	82
<b>4.2</b>	<b>KESEHATAN</b>	
	<b>HEALTH</b>	
4.2.1	Jumlah Desa <sup>1</sup> /Kelurahan Yang Memiliki Sarana Kesehatan Menurut Kecamatan di Kabupaten Kampar, 2018–2020 <i>Number of Villages<sup>1</sup>/Kelurahan Having Health Facilities by Subdistrict in Kampar Regency, 2018–2020.....</i>	83
4.2.2	Jumlah Tenaga Kesehatan Menurut Kecamatan di Kabupaten Kampar, 2020 <i>Number of Health Human Resources by Subdistrict in Kampar</i>	

	Halaman Page
<i>Regency, 2020</i> .....	89
4.2.3 Jumlah Rumah Sakit Umum, Rumah Sakit Khusus, Puskesmas, Klinik Pratama, dan Posyandu Menurut Kecamatan di Kabupaten Kampar, 2019 dan 2020 <i>Number of General Hospital, Specialized Hospital, Public Health Center, Primary Clinic, and Integrated Health Post by Subdistrict in Kampar Regency, 2019 and 2020</i> .....	91
4.2.4 Jumlah Paramedis Dan Tenaga Medis Lainnya Menurut Jenis Kelamin pada Dinas Kesehatan Kabupaten Kampar, 2020 <i>Number of Paramedics and Other Medical Personnel by Sex at Health Service of Kampar Regency, 2020</i> .....	94
4.2.5 Jumlah Tempat Tidur Perawatan pada Sarana Kesehatan Pemerintah Menurut Kecamatan di Kabupaten Kampar, 2020 <i>Number of Beds at Government Health Facilities by Subdistrict in Kampar Regency, 2020</i> .....	96
4.2.6 Jumlah Pasien Rumah Sakit Umum dan Puskesmas Menurut Kecamatan di Kabupaten Kampar, 2020 <i>Patients of General Hospital and Public Health Center by Subdistrict in Kampar Regency, 2020</i> .....	97
4.2.7 Sepuluh Macam Penyakit Terbanyak di Kabupaten Kampar, 2020 <i>The Top Ten Kinds of Diseases in Kampar District, 2020</i> .....	98
4.2.8 Jumlah Pasien Rawat Inap Rumah Sakit Umum Daerah (RSUD) Bangkinang Menurut Kategori Pembayaran, 2018-2020 <i>Number of Inpatients in the Regional General Hospital (RSUD) of Bangkinang by Payment Category, 2018-2020</i> .....	99
4.2.9 Indikator Kegiatan Rumah Sakit Umum Daerah (RSUD) Bangkinang, 2018-2020 <i>Indicators of Activities of the Regional General Hospital (RSUD) of Bangkinang, 2018-2020</i> .....	100
4.2.10 Jumlah Pasien Operasi Rumah Sakit Umum Daerah (RSUD) Bangkinang Menurut Jenis Operasi, 2018-2020 <i>Number of Surgery Patients at the Regional General Hospital (RSUD) of Bangkinang by Type of Operation, 2018-2020</i> .....	101
4.2.11 Hasil Pemeriksaan Laboratorium Rumah Sakit Umum Daerah (RSUD) Bangkinang Menurut Jenis Pemeriksaan, 2018-2020	

	<i>Results of Laboratory Examination of the Regional General Hospital (RSUD) of Bangkinang by Type of Examination, 2018-2020 .....</i>	102
<b>4.3</b>	<b>AGAMA DAN SOSIAL LAINNYA</b>	
	<b>RELIGION AND OTHER SOCIAL AFFAIRS</b>	
4.3.2	Jumlah Tempat Peribadatan Menurut Kecamatan di Kabupaten Kampar, 2020 <i>Number of Places of Worship by Subdistrict in Kampar Regency, 2020.</i>	103
4.3.3	Jumlah Desa <sup>1</sup> /Kelurahan yang Mengalami Bencana Alam <sup>2</sup> Menurut Kecamatan di Kabupaten Kampar, 2018–2020 <i>Number of Villages<sup>1</sup>/Kelurahan that Had Natural Disaster<sup>2</sup> by Subdistrict in Kampar Regency, 2018–2020 .....</i>	104
4.3.4	Jumlah Ternak Qurban dan Orang yang Ber-Qurban Pada Hari Raya Idul Adha Menurut Kecamatan di Kabupaten Kampar, 2020 <i>Number of Sacrificial Animals and People Who Give Sacrifice on Eid Al-Adha by Subdistrict in Kampar Regency, 2020 .....</i>	107
4.3.5	Jumlah Jemaah Haji Menurut Jenis Kelamin dan Kecamatan di Kabupaten Kampar, 2020 <i>Number of Moeslem Pilgrism by Sex and Subdistrict in Kampar Regency, 2020 .....</i>	108
4.3.6	Jumlah Surat Izin Mengemudi (SIM) yang Dikeluarkan oleh Polres Kabupaten Kampar Menurut Jenis SIM Setiap Bulan, 2020 <i>Number of Driving License Given Out in Resort Police of Kampar Regency by Type of Driving License Each Month, 2020 .....</i>	109
4.3.7	Jumlah Kasus Kecelakaan Lalu Lintas, Korban dan Kerugian Material Setiap Bulan di Kabupaten Kampar, 2020 <i>Number of Traffic Accident Cases, Victims and Material Losses Each Month in Kampar Regency, 2020 .....</i>	110
4.3.8	Jumlah Kejahatan yang Terjadi Menurut Jenis Kejahatan dan Kecamatan di Kabupaten Kampar, 2020 <i>Number of Crimes by Type of Crime and Subdistrict in Kampar Regency, 2020 .....</i>	111
4.3.9	Jumlah Tahanan Kepolisian Dewasa dan Anak-anak Menurut Jenis Kelamin di Kabupaten Kampar, 2020 <i>Number of Adult and Child Police Prisoners by Sex in Kampar Regency, 2020 .....</i>	112

4.3.10	Jumlah Kejadian Bencana Alam Menurut Jenis Bencana dan Kecamatan di Kabupaten Kampar, 2020 <i>Number of Natural Disaster by Kind and Subdistrict in Kampar Regency, 2020</i> .....	113
4.3.11	Jumlah Organisasi Sosial Menurut Klasifikasi dan Kecamatan di Kabupaten Kampar, 2020 <i>Number of Social Organization by Classification and Subdistrict in Kampar Regency, 2020</i> .....	114
4.3.12	Jumlah Penyandang Cacat yang Mendapatkan Bantuan Rehabilitasi dan Pelayanan Sosial Menurut Jenis Kelamin dan Kecamatan di Kabupaten Kampar, 2020 <i>Number of Persons with Disabilities Received Rehabilitation and Social Service Assistance by Sex and Subdistrict in Kampar Regency, 2020</i> .....	115
<b>4.4</b>	<b>KEMISKINAN</b>	
	<b>POVERTY</b>	
4.4.1	Garis Kemiskinan, Jumlah, dan Persentase Penduduk Miskin di Kabupaten Kampar, 2013–2020 <i>Poverty Line, Number, and Percentage of Poor People in Kampar Regency, 2013–2020</i> .....	116
4.4.2	Indeks Kedalaman Kemiskinan dan Indeks Keparahan Kemiskinan di Kabupaten Kampar, 2013–2020 <i>Poverty Gap Index and Poverty Severity Index in Kampar Regency, 2013–2020</i> .....	117
<b>5.</b>	<b>PERTANIAN, KEHUTANAN, PETERNAKAN, DAN PERIKANAN/ AGRICULTURE, FORESTRY, LIVESTOCK, AND FISHERY</b>	
<b>5.1</b>	<b>HORTIKULTURA</b>	
	<b>HORTICULTURE</b>	
5.1.1	Luas Panen Tanaman Sayuran Menurut Kecamatan dan Jenis Tanaman di Kabupaten Kampar (ha), 2019 dan 2020 <i>Harvested Area of Vegetables by Subdistrict and Kind of Plant in Kampar Regency (ha), 2019 and 2020</i> .....	127
5.1.2	Produksi Tanaman Sayuran Menurut Kecamatan dan Jenis Tanaman di Kabupaten Kampar (kuintal), 2019 dan 2020	

	<i>Production of Vegetables by Subdistrict and Kind of Plant in Kampar Regency (quintal), 2019 and 2020.....</i>	131
5.1.3	Luas Panen Tanaman Sayuran dan Buah-buahan Semusim Menurut Jenis Tanaman di Kabupaten Kampar (ha), 2017–2020 <i>Harvested Area of Seasonal Vegetables and Fruits by Kind of Plant in Kampar Regency (ha), 2017–2020.....</i>	135
5.1.4	Produksi Tanaman Sayuran dan Buah-buahan Semusim Menurut Jenis Tanaman di Kabupaten Kampar (kuintal), 2017–2020 <i>Production of Seasonal Vegetables and Fruits by Kind of Plant in Kampar Regency (quintal), 2017–2020 .....</i>	136
5.1.5	Luas Panen Tanaman Biofarmaka Menurut Kecamatan dan Jenis Tanaman di Kabupaten Kampar (m <sup>2</sup> ), 2019 dan 2020 <i>Harvested Area of Medicinal Plants by Subdistrict and Kind of Plant in Kampar Regency (m<sup>2</sup>), 2019 and 2020.....</i>	137
5.1.6	Produksi Tanaman Biofarmaka Menurut Kecamatan dan Jenis Tanaman di Kabupaten Kampar (kg), 2019 and 2020 <i>Production of Medicinal Plants by Subdistrict and Kind of Plant in Kampar Regency (kg), 2019 and 2020 .....</i>	139
5.1.7	Luas Panen Tanaman Biofarmaka Menurut Jenis Tanaman di Kabupaten Kampar (m <sup>2</sup> ), 2017–2020 <i>Harvested Area of Medicinal Plants by Kind of Plant in Kampar Regency (m<sup>2</sup>), 2017–2020.....</i>	141
5.1.8	Produksi Tanaman Biofarmaka Menurut Jenis Tanaman di Kabupaten Kampar (kg), 2017–2020 <i>Production of Medicinal Plants by Kind of Plant in Kampar Regency (kg),2017–2020 .....</i>	142
5.1.13	Produksi Buah-buahan Menurut Kecamatan dan Jenis Tanaman di Kabupaten Kampar (kuintal), 2019 and 2020 <i>Production of Fruits by Subdistrict and Kind of Plant in Kampar Regency (kuintal), 2019 and 2020.....</i>	143
5.1.14	Produksi Buah-Buahan dan Sayuran Tahunan Menurut Jenis Tanaman di Kabupaten Kampar (kuintal), 2017–2020 <i>Production of Annual Fruits and Vegetables by Kind of Plant in Kampar Regency (quintal), 2017–2020 .....</i>	147

5.1.15	Jumlah Kelompok Tani Menurut Kecamatan di Kabupaten Kampar, 2020 <i>Number of Farmer Groups by Subdistrict in Kampar Regency, 2020</i> .....	148
5.1.16	Luas Tanah Menurut Penggunaan di Kabupaten Kampar (ha), 2020 <i>Land Area by Utilization in Kampar Regency (ha), 2020</i> .....	149
<b>5.2</b>	<b>PERKEBUNAN</b>	
	<b>ESTATE CROPS</b>	
5.2.1	Luas Areal Tanaman Perkebunan Menurut Kecamatan dan Jenis Tanaman di Kabupaten Kampar (ha), 2019 dan 2020 <i>Planted Area of Estate Crops by Subdistrict and Type of Crops in Kampar Regency (ha), 2019 and 2020</i> .....	150
5.2.2	Produksi Perkebunan Menurut Kecamatan dan Jenis Tanaman di Kabupaten Kampar (ton), 2019 dan 2020 <i>Production of Estate by Subdistrict and Type of Crops in Kampar Regency (ton), 2019 and 2020</i> .....	154
<b>5.3</b>	<b>PETERNAKAN</b>	
	<b>LIVESTOCK</b>	
5.3.1	Jumlah Ternak Menurut Kecamatan dan Jenis Ternak di Kabupaten Kampar, 2020 <i>Number of Livestock by Subdistrict and Type of Livestock in Kampar Regency, 2020</i> .....	158
5.3.2	Populasi Unggas Menurut Kecamatan dan Jenis Unggas di Kabupaten Kampar, 2020 <i>Poultry Population by Subdistrict and Type of Poultry in Kampar Regency, 2020</i> .....	160
5.3.3	Produksi Telur Menurut Jenis Unggas di Kabupaten Kampar, 2020 <i>Egg Production by Type of Poultry in Kampar Regency, 2020</i> .....	161
<b>5.4</b>	<b>PERIKANAN</b>	
	<b>FISHERY</b>	
5.4.1	Produksi Perikanan Menurut Kecamatan dan Sektor Perairan di Kabupaten Kampar (Ton), 2020 <i>Fishery Production by Subdistrict and Water Sector in Kampar Regency (Ton), 2020</i> .....	162
5.4.2	Produksi Perikanan Menurut Kecamatan dan Sektor Perairan di Kabupaten Kampar (Juta Rupiah), 2020	

	<i>Fishery Production by Subdistrict and Water Sector in Kampar Regency (Million Rupiah), 2020</i> .....	163
5.4.3	Jumlah Produksi Budidaya Perikanan Menurut Kecamatan dan Jenis Ikan di Kabupaten Kampar (Ton), 2020 <i>Number of Aquaculture Production by Subdistrict and Type of Fish in Kampar Regency (Ton), 2020</i> .....	164
5.4.4	Jumlah Armada/Kapal Perikanan Menurut Kecamatan di Kabupaten Kampar, 2020 <i>Number of Fish Boats by Subdistrict in Kampar Regency, 2020</i> .....	166
5.4.5	Jumlah Alat Penangkap Ikan Menurut Kecamatan di Kabupaten Kampar, 2020 <i>Number of Fishing Tackles by Subdistrict in Kampar Regency, 2020</i> .....	167
<b>6.</b>	<b>INDUSTRI, PERTAMBANGAN, DAN ENERGI/ INDUSTRY, MINING, AND ENERGY</b>	
6.1	Daya Terpasang, Produksi, dan Distribusi Listrik PT. PLN (Persero) pada Cabang/Ranting PLN Menurut Kecamatan di Kabupaten Kampar, 2020 <i>Installed Electricity Power, Production, and Distribution of PT. PLN (Persero) at PLN Branch by Subdistrict in Kampar Regency, 2020</i> .....	173
6.2	Jumlah Pelanggan Listrik Menurut Kecamatan di Kabupaten Kampar, 2016–2020 <i>Number of Electricity Customers by Subdistrict in Kampar Regency, 2016–2020</i> .....	174
6.3	Jumlah Pelanggan dan Air yang Disalurkan Menurut Kecamatan di Kabupaten Kampar, 2020 <i>Number of Customers and Distributed Water by Subdistrict in Kampar Regency, 2020</i> .....	175
<b>7.</b>	<b>PARIWISATA/TOURISM</b>	
7.1	Kondisi Objek Wisata Menurut Kecamatan di Kabupaten Kampar, 2021 <i>Tourism Object Condition by Subdistrict in Kampar Regency, 2020</i> .....	181
<b>8.</b>	<b>SISTEM NERACA REGIONAL/SYSTEM OF REGIONAL ACCOUNTS</b>	
8.1.	Produk Domestik Regional Bruto Atas Dasar Harga Berlaku Menurut Lapangan Usaha di Kabupaten Kampar (miliar rupiah), 2016–2020	

	<i>Gross Regional Domestic Product at Current Market Prices by Industry in Kampar Regency (billion rupiahs), 2016–2020 .....</i>	193
8.2	Produk Domestik Regional Bruto Atas Dasar Harga Konstan 2010 Menurut Lapangan Usaha di Kabupaten Kampar (miliar rupiah), 2016–2020 <i>Gross Regional Domestic Product at 2010 Constant Market Prices by Industry in Kampar Regency (billion rupiahs), 2016–2020.....</i>	195
8.3	Distribusi Persentase Produk Domestik Regional Bruto Atas Dasar Harga Berlaku Menurut Lapangan Usaha di Kabupaten Kampar, 2016–2020 <i>Percentage Distribution of Gross Regional Domestic Product at Current Market Prices by Industry in Kampar Regency, 2016–2020 .....</i>	197
8.4	Laju Pertumbuhan Produk Domestik Regional Bruto Atas Dasar Harga Konstan 2010 Menurut Lapangan Usaha di Kabupaten Kampar (persen), 2016–2020 <i>Growth Rate of Gross Regional Domestic Product at 2010 Constant Market Prices by Industry in Kampar Regency (percent), 2016–2020 .....</i>	199
8.5	Produk Domestik Regional Bruto Atas Dasar Harga Berlaku Menurut Jenis Pengeluaran di Kabupaten Kampar (miliar rupiah), 2015–2019 <i>Gross Regional Domestic Product at Current Market Prices by Type of Expenditure in Kampar Regency (billion rupiahs), 2015–2019.....</i>	201
8.6	Produk Domestik Regional Bruto Atas Dasar Harga Konstan 2010 Menurut Jenis Pengeluaran di Kabupaten Kampar (miliar rupiah), 2016–2020 <i>Gross Regional Domestic Product at 2010 Constant Market Prices by Type of Expenditure in Kampar Regency (billion rupiahs), 2016–2020 ..</i>	202
<b>9.</b>	<b>PERBANDINGAN ANTAR KABUPATEN/ KOTA/ REGENCY/MUNICIPAL COMPARISON</b>	
9.1	Jumlah Penduduk Menurut Kabupaten/ Kota di Provinsi Riau (ribu), 2016–2020 <i>Population by Regency/Municipality in Riau Province (thousand), 2016–2020 .....</i>	207
9.2	Laju Pertumbuhan Produk Domestik Regional Bruto Atas Dasar Harga Konstan 2010 Menurut Kabupaten/Kota di Provinsi Riau (persen), 2016–2020	



	Halaman Page
	208
9.3	209
9.4	210

## PENJELASAN UMUM/EXPLANATORY NOTES

Tanda-tanda, satuan-satuan, dan lain-lainnya yang digunakan dalam publikasi ini adalah sebagai berikut:

*Symbols, measurement units, and acronyms which are used in this publication, are as follows:*

### 1. TANDA-TANDA/SYMBOLS

Data tidak tersedia/Data not available .....	: ...
Tidak ada atau nol /Null or zero .....	: -
Data dapat diabaikan/Data negligible .....	: 0
Tanda decimal/Decimal point .....	: ,
Data tidak dapat ditampilkan/Not applicable .....	: NA
Angka estimasi/Estimated figures .....	: e
Angka diperbaiki/Revised figures .....	: r
Angka sementara/Preliminary figures .....	: x
Angka sangat sementara/Very preliminary figures .....	: xx
Angka sangat sangat sementara/Very very preliminary figures .....	: xxx

### 2. SATUAN/UNITS

barel/barrel .....	: 158,99 liter/litres = 1/6,2898 m <sup>3</sup>
hektar (ha)/hectare (ha) .....	: 10 000 m <sup>2</sup>
kilometer (km)/kilometres (km) .....	: 1 000 meter/meters (m)
knot/knot .....	: 1,8523 km/jam (km/hour)
kuintal/quintal .....	: 100 kg
KWh .....	: 1 000 Watt hour
MWh .....	: 1 000 KWh
liter (untuk beras)/litre (for rice) .....	: 0,80 kg
MMSCF .....	: 1/35,3 m <sup>3</sup>
metrik ton (m.ton)/metric ton (m. ton) .....	: 0,98421 long ton = 1 000 kg
ons/ounce .....	: 28,31 gram/grams
ton .....	: 1 000 kg

Satuan lain: buah, dus, butir, helai/lembar, kaleng, batang, pulsa, ton kilometer (ton-km), jam, menit, persen (%).

*Other units: unit, pack, pieces, sheet, tin, pulse, ton-kilometres(ton-km), hour, minute, percent (%).*

Perbedaan angka di belakang koma disebabkan oleh pembulatan angka.

*The difference in decimal numbers is caused by rounding.*



## DAFTAR SINGKATAN/ LIST OF ABBREVIATIONS

SI	: Stasiun Iklim
SIMPK	: Stasiun Meteorologi Pertanian Khusus
t.t	: Tempat tidur
BCG	: Bacillus Calmette Guerin
DPT	: Difteri, Pertusis, Tetanus
TT	: Tetanus Toxoid
IOT	: Industri Obat Tradisional/ <i>Traditional Medicine Industry</i>
IKOT	: Industri Kecil Obat Tradisional/ <i>Traditional Medicine Small</i>
Alkes	: Alat kesehatan/ <i>Health Kits</i>
PKRT	: Perbekalan Kesehatan Rumah tangga/ <i>Household Health Logistics</i>
Kompl	: Komplemen/ <i>Complement</i>
IRTP	: Industri Pangan Produksi Rumah Tangga/ <i>Foods Home Industry</i>
PBF	: Pedagang Besar Farmasi/ <i>Pharmacy Whole-seller</i>
GFK	: Gudang Farmasi Kab/Kota/Regency/ <i>Municipality Pharmacy Warehouse</i>
RB	: Rumah Bersalin/ <i>Delivery House</i>
Pustu	: Puskesmas pembantu/ <i>Auxiliary Public Health Center</i>
BP	: Balai Pengobatan/ <i>Polyclinic</i>
TPS	: Tempat Pembuangan Sementara / <i>landfill</i>
Jamkesmas	: Jaminan kesehatan masyarakat miskin/ <i>Poor public health insurance</i>
PJKMU	: Program Jaminan Kesehatan Masyarakat Umum
SIUP	: Surat Ijin Usaha Perdagangan/ <i>Trading Permission Letter</i>
TDP	: Tanda Daftar Perusahaan/ <i>Company Registration Identity</i>
API	: Angka Pengenal Importir/ <i>Importer's Identity Number</i>



## Statistik Kunci, 2018–2020

### Key Statistics, 2018–2020

Rincian/Description	Satuan/Unit	2018	2019	2020
(1)	(2)	(3)	(4)	(5)
<b>SOSIAL/SOCIAL</b>				
Penduduk <sup>1</sup> /Population <sup>1</sup>	ribu/thousand	851,84	871,12	841,33
Laju Pertumbuhan Penduduk <sup>1</sup> /Population Growth <sup>1</sup>	%	2,34	2,26	1,85
Angka Harapan Hidup <sup>1-e</sup> /Life Expectancy Rate <sup>1</sup>	tahun/years	70,35	70,64	70,76
Angka Melek Huruf Usia 15+/Literacy Rate Aged 15+	%	...	99,17	99,70
Tingkat Partisipasi Angkatan Kerja -TPAK <sup>2,3</sup> Labour Force Participation Rate-LFPR <sup>2,3</sup>	%	63,38	60,90	63,78
Tingkat Pengangguran Terbuka-TPT <sup>2</sup> Unemployment Rate-UR <sup>2</sup>	%	5,45	5,98	6,15
Penduduk Miskin <sup>4</sup> /Poor People <sup>4</sup>	ribu/thousand	69,32	66,81	65,30
Persentase Penduduk Miskin <sup>4</sup> Percentage of Poor People <sup>4</sup>	%	8,18	7,71	7,38
Indeks Pembangunan Manusia-IPM <sup>5</sup> Human Development Index <sup>5</sup>	–	72,50	73,15	72,83
<b>EKONOMI/ECONOMIC</b>				
Produk Domestik Regional Bruto (PDRB) Harga Berlaku <sup>6</sup> Gross Regional Domestic Bruto (GRDP) at Current Price <sup>6</sup>	triliun rupiah trillion rupiahs	77,15	77,28	72,98
Laju Pertumbuhan Ekonomi <sup>8</sup> /Economic Growth <sup>7</sup>	%	1,91	3,86	-0,90
PDRB Per Kapita Harga Berlaku <sup>6,8</sup> Per Capita of GRDP at Current Price <sup>6,8</sup>	juta rupiah million rupiahs	90,57	88,71	81,98

- Catatan/Notes: <sup>1</sup> Hasil proyeksi penduduk Indonesia 2010–2035 (pertengahan tahun/Juni)/The result of Indonesia population projection 2010–2035 (mid year/June)
- <sup>2</sup> Kondisi Agustus/Condition at August
- <sup>3</sup> Menggunakan penimbang hasil proyeksi penduduk tahun 2010–2035/Weighted by the 2010–2035 population projection
- <sup>4</sup> Kondisi Maret/Condition at March
- <sup>5</sup> Sejak tahun 2010, IPM dihitung dengan metode baru. Komponen IPM metode baru adalah angka harapan hidup saat lahir, harapan lama sekolah, rata-rata lama sekolah, dan pengeluaran per kapita/Since 2010, HDI was calculated using new method. New HDI component are life expectancy at birth, expected years of schooling, means years of schooling, and expenditure per capita
- <sup>6</sup> Mulai tahun 2010 mengadopsi System of National Account 2008 (SNA 2008)/Since 2010 is in line with System of National Account 2008 (SNA 2008)
- <sup>7</sup> Menggunakan tahun dasar 2010 (2010=100)/Using 2010 base year (2010=100)
- <sup>8</sup> Menggunakan proyeksi penduduk berdasarkan hasil SP2010/Using population projection based on SP2010



01

## GEOGRAFI DAN IKLIM GEOGRAPHY AND CLIMATE

### KEADAAN GEOGRAFIS KABUPATEN KAMPAR, 2020

*Kampar Regency Geographic Condition, 2020*

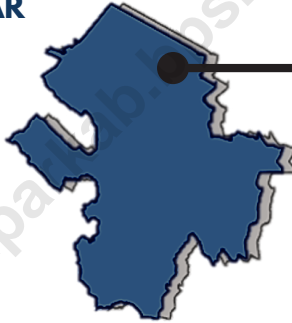
#### IBUKOTA KAB.KAMPAR BANGKINANG KOTA

*Capital of Kampar Regency is  
Bangkinang Kota*

#### LUAS WILAYAH BANGKINANG KOTA

*Total Area of Bangkinang  
Kota*

**177,18 km<sup>2</sup>**



#### LUAS WILAYAH KABUPATEN KAMPAR

*Total Area of Kampar Regency*

**11.289,28 km<sup>2</sup>**

#### TINGGI WILAYAH KECAMATAN BANGKINANG KOTA

*Altitude of Bangkinang Kota  
Subdistrict*

**40 mdpl**





**PENJELASAN TEKNIS**

1. Secara astronomis, Kabupaten Kampar terletak antara 01000'40" Lintang Utara dan 00027'00" Lintang Selatan dan antara 100028'30" – 101014'30" Bujur Timur dan dilalui oleh garis ekuator atau garis khatulistiwa yang terletak pada garis lintang 00.
2. Berdasarkan posisi geografisnya, kabupaten Kampar memiliki batas-batas: Utara – Kota Pekanbaru, Kabupaten Siak; Selatan – Kabupaten Kuantan Singingi; Barat – Kabupaten Rokan Hulu dan Provinsi Sumatera Barat; Timur – Kabupaten Pelalawan dan Kabupaten Siak.
3. Kabupaten Kampar terdiri dari 21 Kecamatan yaitu Kampar Kiri, Kampar Kiri Hulu, Kampar Kiri Hilir, Gunung Sahilan, Kampar Kiri Tengah, XIII Koto Kampar, Koto Kampar Hulu, Kuok, Salo, Tapung, Tapung Hulu, Tapung Hilir, Bangkinang Kota, Bangkinang, Kampar, Kampa, Rumbio Jaya, Kampar Utara, Tambang, Siak Hulu, dan Perhentian Raja.

**TECHNICAL NOTES**

1. *Astronomically, Kampar Regency is located between 01000'40" North latitude and 00027'00" South latitude, and between 100028'30" – 101014'30" East longitude and lies on equator line located at 00 latitude line.*
2. *In terms of geographic position, Kampar regency has boundaries as follows: North – Pekanbaru City, Siak Regency; South - Kuantan Singingi Regency; West - Rokan Hulu Regency and Sumatera Barat Province; East – Pelalawan Regency dan Siak Regency.*
3. *Kampar regency has 21 districts. These are Kampar Kiri, Kampar Kiri Hulu, Kampar Kiri Hilir, Gunung Sahilan, Kampar Kiri Tengah, XIII Koto Kampar, Koto Kampar Hulu, Kuok, Salo, Tapung, Tapung Hulu, Tapung Hilir, Bangkinang Kota, Bangkinang, Kampar, Kampa, Rumbio Jaya, Kampar Utara, Tambang, Siak Hulu, and Perhentian Raja.*

Jarak antara Ibukota Kabupaten ke Ibukota Kecamatan:

1. Bangkinang – Lipat Kain : 110 km
2. Bangkinang – Gema : 140 km
3. Bangkinang – Sungai Pagar : 85 km
4. Bangkinang – Gunung Sahilan : 98 km
5. Bangkinang – Simalinyang : 83 km
6. Bangkinang – Batu Bersurat : 50 km
7. Bangkinang – Tanjung : 65 km
8. Bangkinang – Kuok : 10 km
9. Bangkinang – Salo : 6 km
10. Bangkinang – Petapahan : 30 km
11. Bangkinang – Sinama Nenek : 80 km
12. Bangkinang – Kota Garo : 75 km
13. Bangkinang – Bangkinang : 0 km
14. Bangkinang – Muara Uwai : 3 km
15. Bangkinang – Air Tiris : 10 km
16. Bangkinang – Kampar : 25 km
17. Bangkinang – Teratak : 25 km
18. Bangkinang – Sawah : 15 km
19. Bangkinang – Sungai Pinang : 34 km
20. Bangkinang – Pangkalanbaru : 65km
21. Bangkinang – Pantai Raja : 86 km

*Distance between Regency Capital to Capital Districts:*

1. *Bangkinang – Lipat Kain : 110 Km*
2. *Bangkinang – Gema : 140 Km*
3. *Bangkinang – Sungai Pagar : 85 Km*
4. *Bangkinang – Gunung Sahilan : 98 Km*
5. *Bangkinang – Simalinyang : 83 Km*
6. *Bangkinang – Batu Bersurat : 50 Km*
7. *Bangkinang – Tanjung : 65 Km*
8. *Bangkinang – Kuok : 10 Km*
9. *Bangkinang – Salo : 6 Km*
10. *Bangkinang – Petapahan : 30 Km*
11. *Bangkinang – Sinama Nenek : 80 Km*
12. *Bangkinang – Kota Garo : 75 Km*
13. *Bangkinang – Bangkinang : 0 Km*
14. *Bangkinang – Muara Uwai : 3 Km*
15. *Bangkinang – Air Tiris : 10 Km*
16. *Bangkinang – Kampar : 25 Km*
17. *Bangkinang – Teratak : 25 Km*
18. *Bangkinang – Sawah : 15 Km*
19. *Bangkinang – Sungai Pinang : 34 Km*
20. *Bangkinang – Pangkalanbaru : 65km*
21. *Bangkinang – Pantai Raja : 86 Km*

## 1.1 KEADAAN GEOGRAFI GEOGRAPHY CONDITION

**Tabel** 1.1.1 **Luas Daerah dan Jumlah Pulau Menurut Kecamatan di Kabupaten Kampar, 2020**  
**Table** 1.1.1 **Total Area and Number of Islands by Subdistrict in Kampar Regency, 2020**

Kecamatan Subdistrict	Ibukota Kecamatan Capital of Subdistrict	Luas Total Area (km <sup>2</sup> /sq.km)
(1)	(2)	(3)
Kampar Kiri	Lipat Kain	915,33
Kampar Kiri Hulu	Gema	1 301,25
Kampar Kiri Hilir	Sungai Pagar	759,74
Gunung Sahilan	Gunung Sahilan	597,97
Kampar Kiri Tengah	Simalinyang	330,59
XIII Koto Kampar	Batu Bersurat	732,40
Koto Kampar Hulu	Tanjung	674,00
Kuok	Kuok	151,41
Salo	Salo	207,83
Tapung	Petapahan	1 365,97
Tapung Hulu	Sinama Nenek	1 169,15
Tapung Hilir	Kota Garo	1 013,56
Bangkinang Kota	Bangkinang	177,18
Bangkinang	Muara Uwai	253,50
Kampar	Air tiris	136,28
Kampa	Kampar	173,08
Rumbio Jaya	Teratak	76,92
Kampar Utara	Sawah	79,84
Tambang	Sungai Pinang	371,94
Siak Hulu	Pangkalan Baru	689,80
Perhentian Raja	Pantai Raja	111,54
<b>Kabupaten Kampar</b>	<b>Bangkinang</b>	<b>11 289,28</b>

Lanjutan Tabel/*Continued Table 1.1.1*

Kecamatan <i>Subdistrict</i>	Persentase terhadap Luas Kabupaten <i>Percentage to Regency Area</i>	Jumlah Pulau <i>Number of Islands</i>
(1)	(4)	(5)
Kampar Kiri	8,1	...
Kampar Kiri Hulu	11,5	...
Kampar Kiri Hilir	6,7	...
Gunung Sahilan	5,3	...
Kampar Kiri Tengah	2,9	...
XIII Koto Kampar	6,5	...
Koto Kampar Hulu	6,0	...
Kuok	1,3	...
Salo	1,8	...
Tapung	12,1	...
Tapung Hulu	10,4	...
Tapung Hilir	9,0	...
Bangkinang Kota	1,6	...
Bangkinang	2,2	...
Kampar	1,2	...
Kampa	1,5	...
Rumbio Jaya	0,7	...
Kampar Utara	0,7	...
Tambang	3,3	...
Siak Hulu	6,1	...
Perhentian Raja	1,0	...
<b>Kabupaten Kampar</b>	<b>100,0</b>	<b>...</b>

Catatan/Note: <sup>1</sup> Berdasarkan Peraturan Menteri Dalam Negeri Nomor 137 Tahun 2017 tanggal 29 Desember 2017/*Based on Minister of Home Affairs Regulation Number 137/2017, December 29, 2017*

<sup>2</sup> Berdasarkan informasi Kementerian Dalam Negeri Tahun 2018/*Based on information from Ministry of Home Affairs, 2018*

Sumber/Source: Kementerian Dalam Negeri/*Ministry of Home Affairs*

**Tabel**  
**Table** 1.1.2

**Tinggi Wilayah dan Jarak ke Ibukota Kabupaten Menurut Kecamatan di Kabupaten Kampar, 2020**  
*Altitude and Distance to the Capital of Regency by Subdistrict in Kampar Regency, 2020*

Kecamatan Subdistrict	Tinggi Wilayah (mdpl) Altitude (m a.s.l)	Jarak ke Ibukota Kabupaten Distance to the Capital of Regency
(1)	(2)	(3)
Kampar Kiri	51	110 km
Kampar Kiri Hulu	100	140 km
Kampar Kiri Hilir	51	85 km
Gunung Sahilan	51	98 km
Kampar Kiri Tengah	51	83 km
XIII Koto Kampar	85	50 km
Koto Kampar Hulu	92	65 km
Kuok	44	10 km
Salo	40	6 km
Tapung	51	30 km
Tapung Hulu	50	80 km
Tapung Hilir	48	75 km
Bangkinang Kota	40	0 km
Bangkinang	40	3 km
Kampar	38	10 km
Kampa	38	25 km
Rumbio Jaya	38	25 km
Kampar Utara	38	15 km
Tambang	26	34 km
Siak Hulu	35	65 km
Perhentian Raja	35	86 km
<b>Kabupaten Kampar</b>	<b>40</b>	<b>0 km</b>

Catatan/Note: <sup>1</sup> Berdasarkan Peraturan Menteri Dalam Negeri Nomor 137 Tahun 2017 tanggal 29 Desember 2017/*Based on Minister of Home Affairs Regulation Number 137/2017, December 29, 2017*

<sup>2</sup> Berdasarkan informasi Kementerian Dalam Negeri Tahun 2018/*Based on information from Ministry of Home Affairs, 2018*

Sumber/Source: Kementerian Dalam Negeri/*Ministry of Home Affairs*

## 1.2 KEADAAN IKLIM CLIMATE CONDITION

**Tabel** 1.2.1 **Pengamatan Unsur Iklim Menurut Bulan di Stasiun  
Klimatologi Kampar, 2020**  
*Observation of Climate Elements By Months at Kampar  
Climatology Station, 2020*

Bulan Month	Suhu/Temperature (°C)			Kelembaban/Humidity (%)		
	Minimum	Rata-rata Average	Maksimum Maximum	Minimum	Rata-rata Average	Maksimum Maximum
(1)	(2)	(3)	(4)	(5)	(6)	(7)
Januari/January	22,20	28,25	33,60	57,00	78,38	99,00
Februari/February	21,70	28,46	38,00	51,00	77,93	98,00
Maret/March	22,30	29,43	35,10	54,00	76,25	99,00
April/April	22,20	29,28	35,20	54,00	77,62	99,00
Mei/May	22,40	29,59	35,80	51,00	76,47	98,00
Juni/June	21,40	28,92	33,80	58,00	78,35	100,00
Juli/July	21,40	28,85	34,00	48,00	76,63	98,00
Agustus/August	22,00	29,24	36,20	48,00	74,86	98,00
September/September	22,40	28,67	34,00	54,00	77,00	98,00
Oktober/October	22,20	29,37	34,20	43,00	73,40	99,00
November/November	22,40	28,57	33,60	55,00	78,34	98,00
Desember/December	20,00	28,70	34,00	54,00	75,67	98,00

Lanjutan Tabel/*Continued Table 1.2.1*

Bulan Month	Kecepatan Angin (m/det) Wind Velocity (m/sec)			Tekanan Udara/Atmospheric Pressure (mb)		
	Minimum	Rata-rata Average	Maksimum Maximum	Minimum	Rata-rata Average	Maksimum Maximum
(1)	(8)	(9)	(10)	(11)	(12)	(13)
Januari/January	<i>calm</i>	0,71	5,66	1 003,00	1 007,49	1 012,50
Februari/February	<i>calm</i>	0,60	4,12	1 003,10	1 008,14	1 012,50
Maret/March	<i>calm</i>	0,52	4,63	1 002,00	1 006,98	1 011,30
April/April	<i>calm</i>	0,48	3,60	1 002,40	1 006,75	1 011,80
Mei/May	<i>calm</i>	0,55	3,60	1 000,60	1 005,90	1 012,00
Juni/June	<i>calm</i>	0,44	8,75	1 002,10	1 006,19	1 010,30
Juli/July	<i>calm</i>	0,61	4,12	1 001,20	1 005,72	1 009,90
Agustus/August	<i>calm</i>	0,51	3,60	1 001,00	1 005,98	1 010,40
September/September	<i>calm</i>	0,64	15,43	1 001,10	1 006,22	1 010,40
Oktober/October	<i>calm</i>	0,57	4,12	1 000,90	1 005,65	1 009,90
November/November	<i>calm</i>	0,41	4,12	1 001,00	1 006,14	1 009,90
Desember/December	<i>calm</i>	0,48	3,09	1 000,90	1 005,81	1 009,50



Lanjutan Tabel/*Continued Table 1.2.1*

<b>Bulan Month</b>	<b>Jumlah Curah Hujan Number of Precipitation (mm)</b>	<b>Jumlah Hari Hujan (hari) Number of Rainy Days (day)</b>	<b>Penyinaran Matahari Duration of Sunshine (%)</b>
(1)	(14)	(15)	(16)
Januari/ <i>January</i>	154,10	15	46,35
Februari/ <i>February</i>	108,20	13	46,20
Maret/ <i>March</i>	129,60	12	62,05
April/ <i>April</i>	280,90	17	61,59
Mei/ <i>May</i>	168,10	11	64,65
Juni/ <i>June</i>	189,90	11	60,89
Juli/ <i>July</i>	251,60	11	69,47
Agustus/ <i>August</i>	223,30	10	73,21
September/ <i>September</i>	257,60	19	44,69
Oktober/ <i>October</i>	266,70	14	51,21
November/ <i>November</i>	308,50	24	44,11
Desember/ <i>December</i>	138,30	15	52,46

Catatan/*Note*: -

Sumber/*Source*: Badan Meteorologi, Klimatologi, dan Geofisika/*Meteorological, Climatological and Geophysical Agency*

02

PEMERINTAHAN  
GOVERNMENT

SUMBER DAYA MANUSIA  
Human Resource

JUMLAH PNS KAB. KAMPAR, 2020

Number of Civil Servant of Kampar Regency, 2020



8.378

ORANG/  
People



Laki-laki /Male  
**3.395**  
(40,52%)

Perempuan /Female  
**4.983**  
(59,48%)



KEUANGAN PEMERINTAH  
Government Finance



REALISASI PENDAPATAN KAMPAR 2019

Actual Government Revenues

2.734.408.014

RIBU RUPIAH/  
Thousand Rupiahs

REALISASI BELANJA KAMPAR 2019

Actual Government Expenditure

2.688.605.824

RIBU RUPIAH/  
Thousand Rupiahs





**PENJELASAN TEKNIS**

1. **Desa** adalah suatu wilayah yang ditempati sejumlah penduduk sebagai kesatuan masyarakat yang di dalamnya merupakan kesatuan hukum yang memiliki organisasi pemerinthan terendah langsung di bawah camat dan berhak menyelenggarakan rumah tangganya sendiri (otonomi) dalam ikatan negara kesatuan Republik Indonesia.
2. **Kelurahan** adalah suatu wilayah yang ditempati oleh sejumlah penduduk yang memiliki organisasi pemerintahan terendah langsung di bawah camat yang tidak berhak menyelenggarakan rumah tangganya tersendiri.
3. Susunan pemerintahan Kabupaten Kampar terdiri dari Bupati, Wakil Bupati, Lembaga Tinggi Negara, Dinas Daerah, Lembaga Pemerintah Non Kementerian.

**TECHNICAL NOTES**

1. **Village** is an area occupied by a population as a whole society in which an entity which has the lowest administrative organization directly under the district head, who has the right to conduct his own household (autonomy) in the bonds of the unitary Republic of Indonesia
2. **Kelurahan** is an area occupied by a population that has the lowest administrative organization directly under the district head who does not have the right to hold their own household.
3. The government structure of the Kampar Regency consists of regent, vice regent, state supreme agencies, ministries, ministerial level institutions, and non-ministerial institutions.



## 2.1 WILAYAH ADMINISTRATIF ADMINISTRATIVE AREA

**Tabel** 2.1.1 **Jumlah Desa<sup>1</sup>/Kelurahan Menurut Kecamatan di Kabupaten Kampar, 2016–2020**  
**Table** 2.1.1 **Number of Villages<sup>1</sup>/Kelurahan by Subdistrict in Kampar Regency, 2016–2020**

Kecamatan Subdistrict	2016	2017	2018	2019	2020
(1)	(2)	(3)	(4)	(5)	(6)
Kampar Kiri	20	20	20	20	20
Kampar Kiri Hulu	24	24	24	24	24
Kampar Kiri Hilir	8	8	8	8	8
Gunung Sahilan	11	11	11	11	11
Kampar Kiri Tengah	9	9	9	9	9
XIII Koto Kampar	13	13	13	13	13
Koto Kampar Hulu	6	6	6	6	6
Kuok	9	9	9	9	9
Salo	6	6	6	6	6
Tapung	25	25	25	25	25
Tapung Hulu	14	14	14	14	14
Tapung Hilir	16	16	16	16	16
Bangkinang Kota	4	4	4	4	4
Bangkinang	9	9	9	9	9
Kampar	18	18	18	18	18
Kampa	9	9	9	9	9
Rumbio Jaya	7	7	7	7	7
Kampar Utara	8	8	8	8	8
Tambang	17	17	17	17	17
Siak Hulu	12	12	12	12	12
Perhentian Raja	5	5	5	5	5
<b>Kabupaten Kampar</b>	<b>250</b>	<b>250</b>	<b>250</b>	<b>250</b>	<b>250</b>

Catatan/Note: <sup>1</sup>Termasuk Unit Permukiman Transmigrasi (UPT)/Include Transmigration Settlement Unit  
Sumber/Source: Peraturan Kepala Badan Pusat Statistik Nomor 1 Tahun 2020 Tanggal 5 Februari 2020 tentang Perubahan Atas Peraturan Kepala Badan Pusat Statistik Nomor 3 Tahun 2019 tentang Kode dan Nama Wilayah Kerja Statistik Tahun 2019/Chief Statistician Regulation Number 1/2020, February 5 2020, as a revision of Chief Statistician Regulation Number 3 of 2019 on Code and Name of Regional Level of Data Collection.

**Tabel**  
**Table** 2.1.2

**Jumlah Desa Sangat Tertinggal, Tertinggal dan Non Tertinggal Menurut Kecamatan di Kabupaten Kampar, 2020**  
**Number of Villages in Over Left, Left and Non Left Village by Subdistrict in Kampar Regency, 2020**

Kecamatan Subdistrict	Sangat Tertinggal Over Left	Tertinggal Left	Berkem- bang Developing	Maju Onward	Mandiri Independ- ently	Jumlah Total
(1)	(2)	(3)	(4)	(5)	(6)	(7)
Kampar Kiri	-	12	7	-	-	19
Kampar Kiri Hulu	17	7	-	-	-	24
Kampar Kiri Hilir	-	5	2	-	-	7
Gunung Sahilan	-	2	8	1	-	11
Kampar Kiri Tengah	-	3	5	-	1	9
XIII Koto Kampar	-	1	10	1	-	12
Koto Kampar Hulu	-	1	2	3	-	6
Kuok	-	1	5	3	-	9
Salo	-	-	6	-	-	6
Tapung	-	4	19	2	-	25
Tapung Hulu	-	1	12	1	-	14
Tapung Hilir	-	2	14	-	-	16
Bangkinang Kota	-	-	2	-	-	2
Bangkinang	-	-	4	3	-	7
Kampar	-	1	16	-	-	17
Kampa	-	4	5	-	-	9
Rumbio Jaya	-	1	6	-	-	7
Kampar Utara	-	1	7	-	-	8
Tambang	-	6	9	2	-	17
Siak Hulu	-	-	6	6	-	12
Perhentian Raja	-	-	3	2	-	5
<b>Kabupaten Kampar</b>	<b>17</b>	<b>52</b>	<b>148</b>	<b>24</b>	<b>1</b>	<b>242</b>

Catatan/Note: -

Sumber/Source: Dinas Pemberdayaan Masyarakat Desa Kabupaten Kampar/Village Community Empowerment Service of Kampar Regency

**Tabel**  
**Table** 2.1.3

**Jumlah Penerbitan Sertifikat Hak Atas Tanah Menurut Kecamatan di Kabupaten Kampar, 2020**  
**Number of Land Certificate By Subdistrict in Kampar Regency, 2020**

Kecamatan Subdistrict	Hak Milik Proprietary	Hak Guna Usaha Cultivation Rights	Hak Guna Bangunan Building Rights	Hak Pakai Usage Rights	Hak Pengelo- laan Management Rights	Hak Wakaf Waqf Rights	Jumlah Total
(1)	(2)	(3)	(4)	(5)			(6)
Kampar Kiri	5 153	-	4	12	-	1	5 170
Kampar Kiri Hulu	4	-	-	-	-	-	4
Kampar Kiri Hilir	4 591	-	77	2	-	-	4 670
Gunung Sahilan	5 277	-	3	7	-	-	5 287
Kampar Kiri Tengah	7 435	-	51	6	-	1	7 493
XIII Koto Kampar	6 956	-	29	3	-	-	6 988
Koto Kampar Hulu	5 827	-	-	2	-	2	5 831
Kuok	3 431	-	36	14	-	13	3 494
Salo	4 681	-	55	11	-	10	4 757
Tapung	44 034	-	2 641	12	-	4	46 691
Tapung Hulu	9 585	1	9	11	-	1	9 607
Tapung Hilir	20 567	-	146	3	-	-	20 716
Bangkinang Kota	12 459	-	691	130	-	20	13 300
Bangkinang	7 605	-	7	8	-	4	7 624
Kampar	4 247	-	58	42	-	7	4 354
Kampa	13 255	-	16	18	-	4	13 293
Rumbio Jaya	3 489	-	9	14	-	5	3 517
Kampar Utara	9 050	-	2	15	-	34	9 101
Tambang	62 980	-	5 968	58	-	18	69 024
Siak Hulu	47 221	-	8 645	32	-	18	55 916
Perhentian Raja	5 745	-	6	35	-	8	5 794
<b>Kabupaten Kampar</b>	<b>283 592</b>	<b>1</b>	<b>18 453</b>	<b>435</b>	<b>-</b>	<b>150</b>	<b>302 631</b>

Catatan/Note: -

Sumber/Source: Kantor Pertanahan Kabupaten Kampar/Land Office of Kampar Regency



## 2.2 DEWAN PERWAKILAN RAKYAT DAERAH REGIONAL HOUSE OF REPRESENTATIVE

**Tabel 2.2.1** Jumlah Anggota Dewan Perwakilan Rakyat Daerah Menurut Partai Politik dan Jenis Kelamin di Kabupaten Kampar, 2020  
*Number of Regional House of Representatives's Members by Political Parties and Sex in Kampar Regency 2020*

Partai Politik <i>Political Parties</i>	Laki-laki <i>Male</i>	Perempuan <i>Female</i>	Jumlah <i>Total</i>
(1)	(2)	(3)	(4)
Partai Golongan Karya (Golkar)	6	-	6
Partai Demokrat	5	1	6
Partai Gerakan Indonesia Raya (Gerindra)	4	2	6
Partai Amanat Nasional (PAN)	5	-	5
Partai Hati Nurani Rakyat (Hanura)	-	-	-
Partai Persatuan Pembangunan (PPP)	5	1	6
Nasdem	6	-	6
Partai Demokrasi Indonesia Perjuangan (PDIP)	5	-	5
Partai Keadilan Sejahtera (PKS)	5	-	5
<b>Jumlah/Total</b>	<b>41</b>	<b>4</b>	<b>45</b>

Catatan/Note: -

Sumber/Source: Sekretariat DPRD Kabupaten Kampar/*The Secretariat of Regional House of Representative of Kampar Regency*

## 2.3 SUMBER DAYA MANUSIA HUMAN RESOURCES

**Tabel 2.3.1** Jumlah Pegawai Negeri Sipil Menurut Jabatan dan Jenis Kelamin di Kabupaten Kampar, Desember 2019 dan Desember 2020  
*Number of Civil Servants by Occupation and Sex in Kampar Regency, December 2019 dan December 2020*

Jabatan <i>Occupation</i>	2019		Jumlah <i>Total</i>
	Laki-laki <i>Male</i>	Perempuan <i>Female</i>	
(1)	(2)	(3)	(4)
Fungsional Tertentu <i>Specific Functional</i>	1 768	3 740	5 508
Fungsional Umum <i>Staf General Functional</i>	1 250	1 181	2 431
Struktural/ <i>Structural</i>	585	234	819
Eselon V/ <i>5th Echelon</i>	-	-	-
Eselon IV/ <i>4th Echelon</i>	384	202	586
Eselon III/ <i>3rd Echelon</i>	170	29	199
Eselon II/ <i>2nd Echelon</i>	30	3	33
Eselon I/ <i>1st Echelon</i>	1	-	1
<b>Jumlah/<i>Total</i></b>	<b>3 603</b>	<b>5 155</b>	<b>8 758</b>

Lanjutan Tabel/*Continued Table 2.3.1*

Jabatan <i>Occupation</i>	2020		Jumlah <i>Total</i>
	Laki-laki <i>Male</i>	Perempuan <i>Female</i>	
(1)	(5)	(6)	(7)
<b>Fungsional Tertentu</b> <i>Specific Functional</i>	<b>1 035</b>	<b>697</b>	<b>1 732</b>
<b>Fungsional Umum</b> <i>Staf General Functional</i>	<b>1 816</b>	<b>4 063</b>	<b>5 879</b>
<b>Struktural/Structural</b>	<b>544</b>	<b>223</b>	<b>767</b>
Eselon V/5th Echelon	-	-	-
Eselon IV/4th Echelon	342	188	530
Eselon III/3rd Echelon	170	32	202
Eselon II/2nd Echelon	32	3	35
Eselon I/1st Echelon	-	-	-
<b>Jumlah/Total</b>	<b>3 395</b>	<b>4 983</b>	<b>8 378</b>

Catatan/*Note*: -Sumber/*Source*: Badan Kepegawaian dan Pengembangan Sumber Daya Manusia Kabupaten Kampar/*Regional Personnel and Human Resources Development Board Of Kampar Regency*

**Tabel**  
**Table** 2.3.2

**Jumlah Pegawai Negeri Sipil Menurut Tingkat Pendidikan dan Jenis Kelamin di Kabupaten Kampar, Desember 2019 dan Desember 2020**  
**Number of Civil Servants by Educational Level and Sex in Kampar Regency, Desember 2019 dan Desember 2020**

Tingkat Pendidikan <i>Educational Level</i>	2019		
	Laki-laki <i>Male</i>	Perempuan <i>Female</i>	Jumlah <i>Total</i>
(1)	(2)	(3)	(4)
Sampai dengan SD <i>Up to Primary School</i>	29	2	31
SMP/Sederajat <i>General Vocational Junior High School</i>	44	14	58
SMA/Sederajat <i>General/Vocational Senior High School</i>	831	493	1 324
Diploma I, II/Akta I, II <i>Diploma I, II/Akta I, II</i>	248	347	595
Diploma III/Akta III/Sarjana Muda <i>Diploma III/Akta III/Bachelor</i>	165	812	977
Tingkat Sarjana/Doktor/Ph.D <i>University Graduates</i>	2 286	3 487	5 773
<b>Jumlah/Total</b>	<b>3 603</b>	<b>5 155</b>	<b>8 758</b>

Lanjutan Tabel/Continued Table 2.3.2

Tingkat Pendidikan <i>Educational Level</i>	2020		
	Laki-laki <i>Male</i>	Perempuan <i>Female</i>	Jumlah <i>Total</i>
(1)	(2)	(3)	(4)
Sampai dengan SD <i>Up to Primary School</i>	21	-	21
SMP/Sederajat <i>General Vocational Junior High School</i>	40	13	53
SMA/Sederajat <i>General/Vocational Senior High School</i>	751	428	1 179
Diploma I, II/Akta I, II <i>Diploma I, II/Akta I, II</i>	191	266	457
Diploma III/Akta III/Sarjana Muda <i>Diploma III/Akta III/Bachelor</i>	151	766	917
Tingkat Sarjana/Doktor/Ph.D <i>University Graduates</i>	2 241	3 510	5 751
<b>Jumlah/Total</b>	<b>3 395</b>	<b>4 983</b>	<b>8 378</b>

Catatan/Note: -

Sumber/Source: Badan Kepegawaian dan Pengembangan Sumber Daya Manusia Kabupaten Kampar/*Regional Personnel and Human Resources Development Board Of Kampar Regency*

**Tabel**  
**Table** 2.3.3

**Jumlah Pegawai Negeri Sipil Menurut Tingkat  
Kepangkatan dan Jenis Kelamin di Kabupaten Kampar,  
Desember 2019 dan Desember 2020**  
*Number of Civil Servants by Hierarchy and Sex in Kampar  
Regency, Desember 2019 dan Desember 2020*

Pangkat/Golongan/Ruang Hierarchy	2019		Jumlah Total
	Laki-laki Male	Perempuan Female	
(1)	(2)	(3)	(4)
1. I/A (Juru Muda)	5	-	5
2. I/B (Juru Muda Tingkat I)	9	-	9
3. I/C (Juru)	12	4	16
4. I/D (Juru Tingkat I)	14	2	16
<b>Golongan I/Range I</b>	<b>40</b>	<b>6</b>	<b>46</b>
5. II/A (Pengatur Muda)	86	28	114
6. II/B (Pengatur Muda Tingkat I)	146	89	235
7. II/C (Pengatur)	221	342	563
8. II/D (Pengatur Tingkat I)	155	161	316
<b>Golongan II/Range II</b>	<b>608</b>	<b>620</b>	<b>1228</b>
9. III/A (Penata Muda)	316	571	887
10. III/B (Penata Muda Tingkat I)	493	846	1 339
11. III/C (Penata)	523	896	1 419
12. III/D (Penata Tingkat I)	554	569	1 123
<b>Golongan III/Range III</b>	<b>1 886</b>	<b>2 882</b>	<b>4 768</b>
13. IV/A (Pembina)	633	748	1 381
14. IV/B (Pembina Tingkat I)	403	883	1 286
15. IV/C (Pembina Utama Muda)	32	15	47
16. IV/D (Pembina Utama Madya)	1	-	1
17. IV/E (Pembina Utama)	-	1	1
<b>Golongan IV/Range IV</b>	<b>1 069</b>	<b>1 647</b>	<b>2 716</b>
<b>Jumlah/Total</b>	<b>3 603</b>	<b>5 155</b>	<b>8 758</b>

Lanjutan Tabel/*Continued Table 2.3.3*

Pangkat/Golongan/Ruang <i>Hierarchy</i>	2020		Jumlah <i>Total</i>
	Laki-laki <i>Male</i>	Perempuan <i>Female</i>	
(1)	(5)	(6)	(7)
1. I/A (Juru Muda)	3	-	3
2. I/B (Juru Muda Tingkat I)	6	-	6
3. I/C (Juru)	14	4	18
4. I/D (Juru Tingkat I)	12	1	13
<b>Golongan I/Range I</b>	35	5	40
5. II/A (Pengatur Muda)	70	22	92
6. II/B (Pengatur Muda Tingkat I)	125	70	195
7. II/C (Pengatur)	169	108	277
8. II/D (Pengatur Tingkat I)	184	345	529
<b>Golongan II/Range II</b>	548	545	1 093
9. III/A (Penata Muda)	296	501	797
10. III/B (Penata Muda Tingkat I)	435	739	1 174
11. III/C (Penata)	501	915	1 416
12. III/D (Penata Tingkat I)	549	657	1 206
<b>Golongan III/Range III</b>	1 781	2 812	4 593
13. IV/A (Pembina)	557	658	1 215
14. IV/B (Pembina Tingkat I)	441	941	1 382
15. IV/C (Pembina Utama Muda)	31	21	52
16. IV/D (Pembina Utama Madya)	2	-	2
17. IV/E (Pembina Utama)	-	1	1
<b>Golongan IV/Range IV</b>	1 031	1 621	2 652
<b>Jumlah/Total</b>	<b>3 395</b>	<b>4 983</b>	<b>8 378</b>

Catatan/Note: -

Sumber/Source: Badan Kepegawaian dan Pengembangan Sumber Daya Manusia Kabupaten Kampar/*Regional Personnel and Human Resources Development Board Of Kampar Regency*

## 2.4 KEUANGAN PEMERINTAH GOVERNMENT FINANCE

**Tabel 2.4.1** Realisasi Pendapatan Pemerintah Kabupaten Kampar Menurut Jenis Pendapatan (ribu rupiah), 2018–2019  
*Actual Kampar Regency Government Revenues by Kind of Revenues (thousand rupiahs), 2018–2019*

Jenis Pendapatan/ <i>Kind of Revenues</i>	2018	2019
(1)	(2)	(3)
<b>1. Pendapatan Asli Daerah (PAD)/<i>Regional Revenue</i></b>	229 382 839	262 207 659
1.1 Pajak Daerah/ <i>Regional Tax</i>	114 532 289	122 510 448
1.2 Retribusi Daerah/ <i>Regional Retribution</i>	14 488 684	9 015 090
1.3 Hasil Perusahaan Milik Daerah dan Pengelolaan Kekayaan Daerah yang Dipisahkan/ <i>Regional-Owned Company Revenue and Separated Management of Regional Wealth</i>	31 687 666	30 345 897
1.4 Lain-lain PAD yang Sah/ <i>Other Regional Revenue</i>	68 674 200	100 336 224
<b>2. Dana Perimbangan/<i>Balance Funds</i></b>	1 676 335 497	1 957 011 120
2.1 Bagi Hasil Pajak/Bagi Hasil Bukan Pajak/Sumber Daya Alam/ <i>Tax Sharing Revenue/ Non-Tax Sharing Revenue/ Natural Resources</i>	596 672 968	732 043 246
2.2 Dana Alokasi Umum/ <i>General Allocation Fund</i>	774 370 036	821 233 336
2.3 Dana Alokasi Khusus/ <i>Special Allocation Fund</i>	305 292 493	403 734 538
<b>3. Lain-lain Pendapatan yang Sah/<i>Other Revenue</i></b>	421 832 831	515 189 235
3.1 Pendapatan Hibah/ <i>Grant</i>	103 931 715	111 417 140
3.2 Dana Darurat/ <i>Emergency Fund</i>	-	-
3.3 Dana Bagi Hasil Pajak dari Provinsi dan Pemerintah Daerah Lainnya/ <i>Tax Sharing Revenue from Provincial and Other Regional Governments</i>	110 505 614	133 355 397
3.4 Dana Penyesuaian dan Otonomi Daerah/ <i>Regional Adjustment and Autonomy Fund</i>	184 378 856	245 996 698
3.5 Bantuan Keuangan dari Provinsi atau Pemerintah Daerah Lainnya/ <i>Financial Assistance from Provincial or Other Regional Governments</i>	23 016 646	24 420 000
3.6 Lainnya/ <i>Others</i>	-	-
<b>Jumlah/<i>Total</i></b>	<b>2 327 551 167</b>	<b>2 734 408 014</b>

Catatan/*Note*: -

Sumber/*Source*: Badan Pengelolaan Keuangan dan Aset Daerah Kabupaten Kampar/*Regional Finance and Asset Management Agency of Kampar Regency*



**Tabel 2.4.2** Realisasi Belanja Pemerintah Kabupaten Kampar Menurut Jenis Belanja (ribu rupiah), 2018–2019  
**Table** *Actual Kampar Regency Government Expenditures by Kind of Expenditures (thousand rupiahs), 2018–2019*

Jenis Pendapatan Kind of Revenues	2018	2019
(1)	(2)	(3)
<b>1. Belanja Tidak Langsung/Indirect Expenditures</b>	1 306 803 536	1 433 701 431
1.1 Belanja Pegawai/Personnel Expenditures	946 197 438	996 091 767
1.2 Belanja Bunga/Interest Expenditures	-	-
1.3 Belanja Subsidi/Subsidies Expenditures	1 948 452	1 327 975
1.4 Belanja Hibah/Grant Expenditures	16 435 200	24 963 350
1.5 Belanja Bantuan Sosial/Social Aid Expenditures	8 831 460	6 835 400
1.6 Belanja Bagi Hasil/Sharing Fund Expenditure	9 754 818	11 265 841
1.7 Belanja Bantuan Keuangan/Financial Aids Expenditures	322 402 882	392 989 173
1.8 Belanja Tidak Terduga/Unpredicted Expenditures	1 233 286	227 925
<b>2. Belanja Langsung/Direct Expenditures</b>	861 489 846	1 254 904 393
2.1 Belanja Pegawai/Personnel Expenditures	42 830 945	27 698 714
2.2 Belanja Barang dan Jasa/Goods and Services Expenditures	503 101 681	655 360 860
2.3 Belanja Modal/Capital Expenditure	315 557 220	571 844 819
<b>Jumlah/Total</b>	<b>2 168 293 382</b>	<b>2 688 605 824</b>

Catatan/Note: -

Sumber/Source: Badan Pengelolaan Keuangan dan Aset Daerah Kabupaten Kampar/Regional Finance and Asset Management Agency of Kampar Regency

03

## PENDUDUK DAN KETENAGAKERJAAN POPULATION AND EMPLOYMENT



### JUMLAH PENDUDUK KABUPATEN KAMPAR

*The Population of Kampar Regency*

**Berdasarkan Hasil  
SP2020 (Sept)**

*Based on The result of the 2020  
Population Census (September)*

**841,33** RIBU ORANG/  
Thousand People

### Jumlah Angkatan Kerja Kab. Kampar, 2020

*Total of Economically Active  
of Kampar Regency, 2020*

**Bekerja/ Working**  
**364.698**



**Pengangguran  
Terbuka/  
Unemployment**  
**23.911**



**PENJELASAN TEKNIS**

**TECHNICAL NOTES**

- |   |  |
|---|--|
| <p>1. Sumber utama data kependudukan adalah sensus penduduk yang dilaksanakan setiap sepuluh tahun sekali. Sensus penduduk telah dilaksanakan sebanyak enam kali sejak Indonesia merdeka, yaitu tahun 1961, 1971, 1980, 1990, 2000, dan 2010.</p> <p>2. Di dalam sensus penduduk, pencacahan dilakukan terhadap seluruh penduduk yang berdomisili di wilayah teritorial Indonesia termasuk warga negara asing kecuali anggota korps diplomatik negara sahabat beserta keluarganya.</p> <p>3. Metode pengumpulan data dalam sensus dilakukan dengan wawancara antara petugas sensus dengan responden dan juga melalui e-census. Pencatatan penduduk menggunakan konsep usual residence, yaitu konsep di mana penduduk biasa bertempat tinggal. Bagi penduduk yang bertempat tinggal tetap dicacah di mana mereka biasa tinggal, sedangkan untuk penduduk yang tidak bertempat tinggal tetap dicacah di tempat di mana mereka ditemukan petugas sensus pada malam 'Hari Sensus'. Termasuk penduduk yang tidak bertempat tinggal tetap adalah tuna wisma, awak kapal berbendera Indonesia, penghuni perahu/rumah apung, masyarakat terpencil/terasing,</p> | <p>1. <i>The main source of demographic data is population census, which is conducted every ten years. Population Census has been conducted six times since Indonesia's independence: 1961, 1971, 1980, 1990, 2000, and 2010.</i></p> <p>2. <i>The population census enumerates all residents who domicile in the entire territory of Indonesia including foreign citizens except the diplomatic corps members and their families.</i></p> <p>3. <i>The method of data collection in a population census involves interviewing respondents and conducting e-census. Enumeration of the population uses the concept of "usual residence", which is the concept of "places where people usually live". De jure was applied to the permanent residents, while de facto was applied to non-permanent residents. The permanent residents were enumerated in place where they normally live, the non-permanent residents were enumerated where they were found by the enumerators, on the night of 'Census Date'. The non permanent residents include homeless people, ship crew, boat people, remote area community, and internally</i></p> |
|---|--|

dan pengungsi. Bagi mereka yang mempunyai tempat tinggal tetap dan sedang bepergian ke luar wilayah lebih dari enam bulan, tidak dicacah di tempat tinggalnya, tetapi dicacah di tempat tujuannya. Untuk tahun yang tidak dilaksanakan sensus penduduk, data kependudukan diperoleh dari hasil proyeksi penduduk. Proyeksi penduduk merupakan suatu perhitungan ilmiah yang didasarkan pada asumsi dari komponen-komponen perubahan penduduk, yaitu kelahiran, kematian, dan migrasi. Proyeksi penduduk Indonesia 2010–2035 menggunakan data dasar penduduk hasil SP2010.

4. **Penduduk Indonesia** adalah semua orang yang berdomisili di wilayah teritorial Indonesia selama 6 bulan atau lebih dan atau mereka yang berdomisili kurang dari 6 bulan tetapi bertujuan menetap.
5. **Laju pertumbuhan penduduk** adalah angka yang menunjukkan persentase penambahan penduduk dalam jangka waktu tertentu.
6. **Kepadatan penduduk** adalah rasio banyaknya penduduk per kilometer persegi.

*displaced persons. Those who had permanent residence and had been travelling away from their home for six months or more were not enumerated in their permanent place, but in the place where they were during the census. For the periods where the population census is not conducted, population projection is done to estimate population during those years. The population projection is an estimate based on the demographic components, such as birth, death, and migration. Indonesia's 2010–2035 population projection used the 2010 Population Census as the base population.*

4. **The population of Indonesia** are all residents of the entire territory of Indonesia who have stayed for six months or longer, and those who intended to stay more than six months even though their length of stay is less than six months.
5. **The growth rate of population** is the number that show percentage of population growth within a specified period.
6. **Population density** is ratio of population per square kilometer.

7. **Rasio jenis kelamin** adalah perbandingan antara penduduk laki-laki dan penduduk perempuan pada suatu wilayah dan waktu tertentu. Biasanya dinyatakan dengan banyaknya penduduk laki-laki untuk 100 penduduk perempuan.
8. **Distribusi penduduk** adalah pola persebaran penduduk di suatu wilayah, baik berdasarkan batas-batas geografis maupun berdasarkan batas-batas administrasi pemerintahan.
7. **Sex ratio** is the ratio of males population to females population in a given area and time, usually expressed as the number of males for every 100 females.
8. **Population distribution** is the pattern of population distribution in an area, either by geographic boundaries or by government administrative boundaries.

<https://kamparkab.bps.go.id/>



### 3.1 PENDUDUK POPULATION

**Tabel 3.1.1 Penduduk, Laju Pertumbuhan Penduduk per Tahun, Distribusi Persentase Penduduk, Kepadatan Penduduk, Rasio Jenis Kelamin Penduduk Menurut Kecamatan di Kabupaten Kampar, 2020**  
*Population, Annual Population Growth Rate, Percentage Distribution of Population, Population Density, and Population Sex Ratio by Subdistrict in Kampar Regency, 2020*

Kecamatan Subdistrict	Penduduk Population	Laju Pertumbuhan Penduduk per Tahun 2010–2020 Annual Population Growth Rate (%) 2010–2020
(1)	(2)	(3)
Kampar Kiri	32 583	2,14
Kampar Kiri Hulu	10 972	0,39
Kampar Kiri Hilir	12 593	2,17
Gunung Sahilan	20 384	1,69
Kampar Kiri Tengah	27 470	1,48
XIII Koto Kampar	23 535	1,03
Koto Kampar Hulu	19 717	1,66
Kuok	25 897	1,53
Salo	25 802	1,21
Tapung	101 524	2,06
Tapung Hulu	80 108	0,30
Tapung Hilir	57 769	1,00
Bangkinang Kota	37 247	0,63
Bangkinang	33 802	1,46
Kampar	51 206	1,36
Kampa	23 959	1,14
Rumbio Jaya	18 138	1,74
Kampar Utara	18 057	1,71
Tambang	98 939	6,30
Siak Hulu	102 886	1,76
Perhentian Raja	18 744	1,92
<b>Kabupaten Kampar</b>	<b>841 332</b>	<b>1,85</b>



Lanjutan Tabel/*Continued Table 3.1.1*

Kecamatan Subdistrict	Persentase Penduduk Percentage of Total Population	Kepadatan Penduduk per km <sup>2</sup> Population Density per sq.km
(1)	(7)	(8)
Kampar Kiri	3,87	36
Kampar Kiri Hulu	1,30	8
Kampar Kiri Hilir	1,50	17
Gunung Sahilan	2,42	34
Kampar Kiri Tengah	3,27	83
XIII Koto Kampar	2,80	32
Koto Kampar Hulu	2,34	29
Kuok	3,08	171
Salo	3,07	124
Tapung	12,07	74
Tapung Hulu	9,52	69
Tapung Hilir	6,87	57
Bangkinang Kota	4,43	210
Bangkinang	4,02	133
Kampar	6,09	376
Kampa	2,85	138
Rumbio Jaya	2,16	236
Kampar Utara	2,15	226
Tambang	11,76	266
Siak Hulu	12,23	149
Perhentian Raja	2,23	168
<b>Kabupaten Kampar</b>	<b>100</b>	<b>75</b>

Lanjutan Tabel/*Continued Table* 3.1.1

Kecamatan <i>Subdistrict</i>	Rasio Jenis Kelamin Penduduk <i>Population Sex Ratio</i>
(1)	(11)
Kampar Kiri	107,5
Kampar Kiri Hulu	106,3
Kampar Kiri Hilir	107,8
Gunung Sahilan	105,8
Kampar Kiri Tengah	106,8
XIII Koto Kampar	106,1
Koto Kampar Hulu	105,0
Kuok	104,3
Salo	105,8
Tapung	107,0
Tapung Hulu	106,9
Tapung Hilir	106,1
Bangkinang Kota	101,3
Bangkinang	104,6
Kampar	102,9
Kampa	103,9
Rumbio Jaya	105,4
Kampar Utara	102,6
Tambang	103,8
Siak Hulu	104,2
Perhentian Raja	107,9
<b>Kabupaten Kampar</b>	<b>105,2</b>

Catatan/*Note*: -

Sumber/*Source*: Hasil SP2020 (September)/*The result of the 2020 Population Census (September)*

**Tabel** 3.1.2 **Jumlah Penduduk Menurut Kelompok Umur dan Jenis Kelamin di Kabupaten Kampar, 2020**  
**Table** 3.1.2 **Population by Age Groups and Sex in Kampar Regency, 2020**

Kelompok Umur Age Groups	Jenis Kelamin/Sex		Jumlah Total
	Laki-Laki Male	Perempuan Female	
(1)	(2)	(3)	(4)
0–4	43 775	41 462	85 237
5–9	39 703	37 802	77 505
10–14	37 644	35 034	72 678
15–19	36 924	34 715	71 639
20–24	38 645	37 715	76 360
25–29	38 239	37 154	75 393
30–34	36 832	35 679	72 511
35–39	33 679	32 731	66 410
40–44	31 480	29 522	61 002
45–49	27 416	25 971	53 387
50–54	22 905	21 019	43 924
55–59	17 917	16 245	34 162
60–64	12 339	11 111	23 450
65–69	7 615	6 939	14 554
70–74	3 164	3 125	6 289
75+	3 018	3 813	6 831
<b>Kabupaten Kampar</b>	<b>431 295</b>	<b>410 037</b>	<b>841 332</b>

Catatan/Note: -

Sumber/Source: Hasil Perapihan Umur dari Data Administratif dan SP2020 (September)/The Result of Smoothing Single Year of Age from Administrative Data and the 2020 Population Census (September)

**3.2 KETENAGAKERJAAN  
EMPLOYMENT**

**Tabel 3.2.1** Jumlah Penduduk Berumur 15 Tahun Keatas Menurut Jenis Kegiatan Selama Seminggu yang Lalu dan Jenis Kelamin di Kabupaten Kampar, 2020  
*Population Aged 15 Years and Over by Type of Activity During The Previous Week and Sex in Kampar Regency, 2020*

Kegiatan Utama <i>Main Activity</i>	Jenis Kelamin/Sex		
	Laki-Laki <i>Male</i>	Perempuan <i>Female</i>	Jumlah <i>Total</i>
(1)	(2)	(3)	(4)
<b>I. Angkatan Kerja/<i>Economically Active</i></b>			
1. Bekerja/ <i>Working</i>	245 607	119 091	364 698
2. Pengangguran Terbuka/ <i>Unemployment</i>	15 702	8 209	23 911
<b>II. Bukan Angkatan Kerja/<i>Economically Inactive</i></b>			
1. Sekolah/ <i>Attending School</i>	28 647	31 807	60 454
2. Mengurus Rumah Tangga/ <i>Housekeeping</i>	7 052	128 907	135 959
3. Lainnya/ <i>Others</i>	13 685	10 549	24 234
<b>Jumlah/<i>Total</i></b>	<b>310 693</b>	<b>298 563</b>	<b>609 256</b>

Catatan/*Note*: -

Sumber/*Source*: BPS, Survei Angkatan Kerja Nasional (Sakernas) Agustus/BPS-Statistics Indonesia, August National Labor Force Survey

**Tabel**  
**Table** 3.2.2

**Penduduk Berumur 15 Tahun ke Atas Menurut Pendidikan Tertinggi yang Ditamatkan dan Jenis Kegiatan Selama Seminggu yang Lalu di Kabupaten Kampar, 2020**  
*Population 15 Years of Age and Over by Educational Attainment and Type of Activity During the Previous Week in Kampar Regency, 2020*

Pendidikan Tertinggi yang Ditamatkan <sup>1</sup> Educational Attainment <sup>1</sup>	Angkatan Kerja/Economically Active			Persentase Bekerja terhadap Angkatan Kerja Percentage of Working to Economically Active
	Bekerja Working	Pengangguran <sup>2</sup> Unemployment <sup>2</sup>	Jumlah Angkatan Kerja Total of Economically Active	
(1)	(2)	(3)	(4)	(5)
0	102 371	4 149	106 520	96,10
1	90 562	3 291	93 853	96,49
2	126 927	12 643	139 570	90,94
3	44 838	3 828	48 666	92,13
<b>Jumlah/Total</b>	<b>364 698</b>	<b>23 911</b>	<b>388 609</b>	<b>93,85</b>

Lanjutan Tabel/*Continued Table* 3.2.2

<b>Pendidikan Tertinggi yang Ditamatkan<sup>1</sup></b> <i>Educational Attainment<sup>1</sup></i>	<b>Bukan Angkatan Kerja</b> <i>Not Economically Active</i>	<b>Jumlah Total</b>	<b>Persentase Angkatan Kerja terhadap Penduduk Usia Kerja</b> <i>Percentage of Economically Active to Working Age Population</i>
(1)	(6)	(7)	(8)
0	70 063	176 583	60,32
1	72 717	166 570	56,34
2	70 267	209 837	66,51
3	7 600	56 266	86,49
<b>Jumlah/Total</b>	<b>220 647</b>	<b>609 256</b>	<b>63,78</b>

Catatan/*Note*:  
<sup>1</sup> 0. ≤ Sekolah Dasar (SD)/≤ *Primary School*  
 1. Sekolah Menengah Pertama/*Junior High School*  
 2. Sekolah Menengah Atas/*Senior High School*  
 3. Perguruan Tinggi/*Collage*  
<sup>2</sup> 1. Mencari pekerjaan/*Looking for work*  
 2. Mempersiapkan usaha/*Establishing a new business/firm*  
 3. Merasa tidak mungkin mendapat pekerjaan/*Hopeless of job*  
 4. Sudah punya pekerjaan tetapi belum mulai bekerja/*Have a job in future start*

Sumber/*Source*: BPS, Survei Angkatan Kerja Nasional (Sakernas) Agustus/BPS-*Statistics Indonesia, August National Labor Force Survey*

**Tabel**  
**Table** 3.2.3

**Penduduk Berumur 15 Tahun Ke Atas yang Bekerja Selama Seminggu yang Lalu Menurut Status Pekerjaan Utama dan Jenis Kelamin di Kabupaten Kampar, 2020**  
*Population 15 Years of Age and Over who Worked During The Previous Week by Main Employment Status and Sex in Kampar Regency, 2020*

<b>Status Pekerjaan Utama</b> <i>Main Employment Status</i>	<b>Laki-Laki</b> <i>Male</i>	<b>Perempuan</b> <i>Female</i>	<b>Jumlah</b> <i>Total</i>
(1)	(2)	(3)	(4)
Berusaha sendiri <i>Own account worker</i>	62 169	34 559	96 728
Berusaha dibantu buruh tidak tetap/buruh tidak dibayar <i>Employer assisted by temporary worker/unpaid worker</i>	17 918	12 776	30 694
Berusaha dibantu buruh tetap/buruh dibayar <i>Employer assisted by permanent worker/paid worker</i>	15 794	4 792	20 586
Buruh/Karyawan/Pegawai/ <i>Employee</i>	95 235	39 592	134 827
Pekerja bebas <i>Casual worker</i>	40 285	4 796	45 081
Pekerja keluarga/tak dibayar <i>Family worker/unpaid worker</i>	14 206	22 576	36 782
<b>Jumlah/Total</b>	<b>245 607</b>	<b>119 091</b>	<b>364 698</b>

Catatan/Note: -

Sumber/Source: BPS, Survei Angkatan Kerja Nasional (Sakernas) Agustus/BPS-Statistics Indonesia, August National Labor Force Survey

# 04

## SOSIAL DAN KESEJAHTERAAN RAKYAT SOCIAL AND WELFARE

### ANGKA PARTISIPASI MURNI KAB. KAMPAR, 2020 Net Participation Rates of Kampar Regency, 2020

**SD/MI**

*Elementary School*



**98,26**

**SMP/MTs**

*Junior High School*



**84,49**

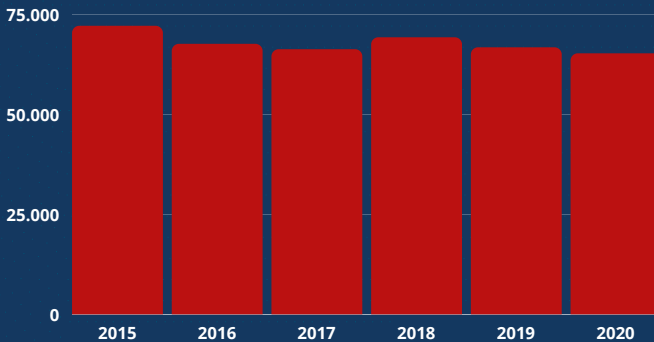
**SMA/SMK/MA**

*Senior High School*



**60,49**

### JUMLAH PENDUDUK MISKIN, 2015-2020 Number of Poor People



**GARIS  
KEMISKINAN KAB.  
KAMPAR 2020**  
*Poverty Line of Kampar  
Regency*

**Rp. 460.991**





**PENJELASAN TEKNIS**

1. **Rumah Bersalin** adalah sarana pelayanan kesehatan dengan izin sebagai rumah bersalin, dilengkapi pelayanan pemeriksaan kehamilan, persalinan serta pemeriksaan ibu dan anak yang berada di bawah pengawasan bidan senior.
2. **Poliklinik** adalah sarana kesehatan yang dipakai untuk pelayanan berobat jalan, biasanya berada di bawah pengawasan dokter/tenaga medis.
3. **Puskesmas (Pusat Kesehatan Masyarakat)** adalah unit pelaksana teknis dinas kesehatan kabupaten/ kota yang mempunyai fungsi utama sebagai penyelenggara pelayanan kesehatan tingkat pertama. Wilayah kerja puskesmas maksimal adalah satu kecamatan dan untuk dapat menjangkau wilayah kerjanya, puskesmas mempunyai jaringan pelayanan yang meliputi unit Puskesmas Pembantu (Pustu), unit Puskesmas Keliling (Puskel), dan unit bidan desa/komunitas (Peraturan Menteri Kesehatan RI No. 75 Tahun 2014 Tentang Pusat Kesehatan Masyarakat).
4. **Apotek** adalah suatu tempat tertentu yang digunakan untuk melakukan pekerjaan kefarmasian, dan penyaluran/ penjualan obat atau bahan farmasi dan perbekalan kesehatan lainnya

**TECHNICAL NOTES**

1. **Maternity House** is health care facility with a license as a maternity house, equipped with prenatal care, childbirth and examination of mothers and children which is under the supervision of a senior midwife.
2. **Polyclinic** is a health facility in which to get outpatient services, usually under the control of doctor/ medical personnel.
3. **Public Health Center** is technical implementation unit of regency health department that have the primary function as a first-level health care providers. The working area standard of public health center is one district and to reach their working areas, public health centers have a service network covering subsidiary of public health center, mobile public health center units, and midwife units (Regulation of the Minister of Health of Indonesia Number 75 Year 2014 about Public Health Center).
4. **Pharmacy** is a specific place that is used for pharmaceutical jobs, and distribution/sale of drugs/ pharmaceuticals and other medical supplies to people that are administered by trained pharmacist

kepada masyarakat yang dikelola oleh tenaga apoteker (Peraturan Menteri Kesehatan RI No. 1332 Tahun 2002 Tentang Perubahan Atas Peraturan Menteri Kesehatan RI No. 922/MENKES/PER/X/1993 Tentang Ketentuan dan Tata Cara Pemberian Izin Apotek).

5. **Keluhan kesehatan** adalah keadaan seseorang yang mengalami gangguan kesehatan atau kejiwaan, baik karena penyakit akut, penyakit kronis, kecelakaan, kriminal, atau hal lain.
6. **Mengobati sendiri** adalah upaya oleh anggota rumah tangga/keluarga dengan melakukan pengobatan sendiri tanpa datang ke tempat fasilitas kesehatan atau memanggil dokter/petugas kesehatan ke rumahnya (misal minum obat modern, jamu, kerokan, kompres, kop, pijat) agar sembuh atau menjadi lebih ringan keluhan kesehatannya.
7. **DPT (Difteri, Pertusis, Tetanus)** merupakan vaksin untuk mencegah penyakit Difteri, Pertusis, dan Tetanus yang diberikan pada bayi berumur 3 bulan ke atas, dengan suntikan pada paha, diulang 1 bulan dan 2 bulan kemudian, sehingga suntikan imunisasi DPT lengkap pada balita berjumlah 3 kali (kadang-kadang selang waktu antar suntikan bisa lebih dari 1 bulan).

(Regulation of the Minister of Health of Indonesia Number 1332 Year 2002 about the Changes of Regulation of the Minister of Health of Indonesia Number 922/MENKES/PER/X/1993 about Pro-vision and Procedures for Administration of Licensed Pharmacies).

5. **Health complaint** is a condition where a person has health or mental problems because of acute illness, chronically illness, accident, crimes, or others.
6. **Self treatment** is an effort of household members/family to have a health treatment by themselves without visiting health facilities or a doctor/health personnel (for instance, by taking modern medicine, herb medicine, chief with a coin, compress, cupping suction, massage) in order to recover from illness or reduce the health complaint.
7. **DPT (Diphtheria, Pertussis, Tetanus)** is a vaccine to prevent the diphtheria, pertussis, and tetanus disease, given to infants aged 3 months and above, with a shot in the thigh, repeated one month and two months later, so that the complete DPT immunization shots at toddler totaling 3 times (sometimes the time interval between injections can be more than 1 month).

- 8. Resiko penduduk terjadi tindak pidana per 100.000 penduduk** mengindikasikan peluang penduduk berisiko terkena tindak pidana. Biasanya dinyatakan dalam setiap 100.000 penduduk.
- 9. Selang waktu terjadi tindak pidana tahun t** mengindikasikan selang waktu terjadinya satu tindak kejahatan dengan kejahatan yang lain.
- 10. Persentase penyelesaian tindak pidana** menyatakan persentase penyelesaian tindak pidana oleh polisi. Suatu tindak pidana dinyatakan sebagai kasus yang selesai di tingkat kepolisian, apabila:
1. berkas perkaranya sudah siap untuk diserahkan atau telah diserahkan kepada kejaksaan;
  2. dalam hal delik aduan, pengaduannya dicabut dalam tenggang waktu yang telah ditentukan menurut undang-undang;
  3. telah diselesaikan oleh kepolisian berdasarkan azas *plichmatigheid* (kewajiban berdasarkan kewenangan hukum);
  4. kasus yang dimaksud tidak termasuk kompetensi kepolisian;
  5. tersangka meninggal dunia;
  6. kasus kadaluwarsa.
- 8. Crime rate** indicates the probability of population exposed to risk of crime, expressed in every 100,000 people.
- 9. Crime clock** indicates the time interval of occurrence between one crime to another crime.
- 10. Crime clearance rate** refers to percentage of crime clearance by police. A criminal case is categorized as a cleared case by police, if:
1. All documents are ready to submit or already submitted to justice court;
  2. In the case of attense that warrants complaint, the complaint was withdraw within a given period state in the law;
  3. The case was cleared by police based on the principle of *plichmatigheid* (obligation on the basis of law outhority);
  4. The case was not the responsibility of police office;
  5. The suspect died;
  6. The case was out of date.

11. **Bencana Alam** adalah peristiwa atau serangkaian peristiwa yang mengancam dan mengganggu kehidupan/penghidupan masyarakat yang disebabkan oleh faktor alam antara lain berupa gempa bumi, tsunami, gunung meletus, banjir, kekeringan, angin topan, dan tanah longsor sehingga mengakibatkan kerugian materi maupun non-materi.

**11. Natural Disaster** is an event or series of events that threaten and disrupt the lives and livelihoods caused by natural factors such as: earthquake, tsunami, volcanic eruption, flood, flash flood, drought, typhoon/cyclone, and landslide so it can lead to result in loss of material and non-material.

#### 4.1 PENDIDIKAN EDUCATION

**Tabel 4.1.1** Jumlah Sekolah, Guru, dan Murid Taman Kanak-Kanak (TK) di Bawah Kementerian Pendidikan dan Kebudayaan Menurut Kecamatan di Kabupaten Kampar, 2019/2020 dan 2020/2021  
*Number of Schools, Teachers, and Pupils in Kindergarten Under The Ministry of Education and Culture by Subdistrict in Kampar Regency, 2019/2020 and 2020/2021*

Kecamatan Subdistrict	Sekolah/Schools					
	Negeri/Public		Swasta/Private		Jumlah/Total	
	2019/2020	2020/2021	2019/2020	2020/2021	2019/2020	2020/2021
(1)	(2)	(3)	(4)	(5)	(6)	(7)
Kampar Kiri	1	1	15	14	16	15
Kampar Kiri Hulu	-	-	9	9	9	9
Kampar Kiri Hilir	-	-	7	6	7	6
Gunung Sahilan	-	-	12	12	12	12
Kampar Kiri Tengah	-	-	14	14	14	14
XIII Koto Kampar	1	1	12	12	13	13
Koto Kampar Hulu	-	-	9	9	9	9
Kuok	-	-	19	19	19	19
Salo	-	-	10	10	10	10
Tapung	1	1	37	30	38	31
Tapung Hulu	1	1	22	22	23	23
Tapung Hilir	1	1	24	21	25	22
Bangkinang Kota	1	1	15	15	16	16
Bangkinang	1	1	16	17	17	18
Kampar	1	1	22	22	23	23
Kampa	1	1	18	18	19	19
Rumbio Jaya	1	1	8	8	9	9
Kampar Utara	-	-	9	9	9	9
Tambang	-	1	34	35	34	36
Siak Hulu	-	-	35	33	35	33
Perhentian Raja	-	-	4	4	4	4
<b>Kabupaten Kampar</b>	<b>10</b>	<b>11</b>	<b>351</b>	<b>339</b>	<b>361</b>	<b>350</b>

Lanjutan Tabel/*Continued Table 4.1.1*

Kecamatan Subdistrict	Guru <sup>1</sup> /Teachers <sup>1</sup>					
	Negeri/Public		Swasta/Private		Jumlah/Total	
	2019/2020	2020/2021	2019/2020	2020/2021	2019/2020	2020/2021
(1)	(8)	(9)	(10)	(11)	(12)	(13)
Kampar Kiri	6	6	45	47	51	53
Kampar Kiri Hulu	-	-	35	34	35	34
Kampar Kiri Hilir	-	-	16	16	16	16
Gunung Sahilan	-	-	44	52	44	52
Kampar Kiri Tengah	-	-	47	56	47	56
XIII Koto Kampar	4	5	45	41	49	46
Koto Kampar Hulu	-	-	33	33	33	33
Kuok	-	-	67	70	67	70
Salo	-	-	57	54	57	54
Tapung	3	3	123	113	126	116
Tapung Hulu	4	3	83	85	87	88
Tapung Hilir	6	6	76	72	82	78
Bangkinang Kota	8	8	64	69	72	77
Bangkinang	22	20	80	89	102	109
Kampar	7	7	101	101	108	108
Kampa	4	3	65	65	69	68
Rumbio Jaya	5	7	38	39	43	46
Kampar Utara	-	-	40	40	40	40
Tambang	-	6	133	140	133	146
Siak Hulu	-	-	165	162	165	162
Perhentian Raja	-	-	16	17	16	17
<b>Kabupaten Kampar</b>	<b>69</b>	<b>74</b>	<b>1 373</b>	<b>1 395</b>	<b>1 442</b>	<b>1 469</b>

Lanjutan Tabel/Continued Table 4.1.1

Kecamatan Subdistrict	Murid/Pupils					
	Negeri/Public		Swasta/Private		Jumlah/Total	
	2019/2020	2020/2021	2019/2020	2020/2021	2019/2020	2020/2021
(1)	(14)	(15)	(16)	(17)	(18)	(19)
Kampar Kiri	51	61	438	408	489	469
Kampar Kiri Hulu	-	-	230	206	230	206
Kampar Kiri Hilir	-	-	168	153	168	153
Gunung Sahilan	-	-	445	405	445	405
Kampar Kiri Tengah	-	-	486	500	486	500
XIII Koto Kampar	52	54	307	310	359	364
Koto Kampar Hulu	-	-	351	264	351	264
Kuok	-	-	616	530	616	530
Salo	-	-	359	366	359	366
Tapung	18	31	1 306	1 158	1 324	1 189
Tapung Hulu	50	50	822	773	872	823
Tapung Hilir	64	69	1 046	976	1 110	1 045
Bangkinang Kota	62	63	485	485	547	548
Bangkinang	153	171	678	690	831	861
Kampar	75	76	935	901	1 010	977
Kampa	31	33	487	415	518	448
Rumbio Jaya	34	41	243	233	277	274
Kampar Utara	-	-	221	201	221	201
Tambang	-	45	1 162	1 051	1 162	1 096
Siak Hulu	-	-	1 426	1 147	1 426	1 147
Perhentian Raja	-	-	148	120	148	120
<b>Kabupaten Kampar</b>	<b>590</b>	<b>694</b>	<b>12 359</b>	<b>11 292</b>	<b>12 949</b>	<b>11 986</b>

Catatan/Note: <sup>1</sup> Jumlah guru termasuk kepala sekolah dan guru/The total of teachers including headmaster and teacher  
 Sumber/Source: Kementerian Pendidikan dan Kebudayaan, Data Semester Ganjil 2020/Ministry of Educations and Culture, 2020 Odd Semester Data



**Tabel**  
**Table** 4.1.2

**Jumlah Sekolah, Guru, dan Murid Raudatul Athfal (RA) di Bawah Kementerian Agama Menurut Kecamatan di Kabupaten Kampar, 2019/2020 dan 2020/2021**  
**Number of Schools, Teachers, and Pupils in Raudatul Athfal (RA) Under The Ministry of Religious Affairs by Subdistrict in Kampar Regency, 2019/2020 and 2020/2021**

Kecamatan Subdistrict	Sekolah/Schools		Guru/Teachers		Murid/Pupils	
	2019/2020	2020/2021	2019/2020	2020/2021	2019/2020	2020/2021
(1)	(2)	(3)	(4)	(5)	(6)	(7)
Kampar Kiri	-	1	-	-	-	-
Kampar Kiri Hulu	-	-	-	-	-	-
Kampar Kiri Hilir	-	1	-	-	-	-
Gunung Sahilan	2	2	7	11	53	45
Kampar Kiri Tengah	2	2	13	10	127	127
XIII Koto Kampar	1	1	6	4	30	46
Koto Kampar Hulu	-	-	-	-	-	-
Kuok	2	2	8	9	85	97
Salo	-	-	-	-	-	-
Tapung	26	25	121	93	820	812
Tapung Hulu	3	5	14	17	81	144
Tapung Hilir	5	6	17	28	178	241
Bangkinang Kota	2	3	6	11	47	87
Bangkinang	-	-	-	-	-	-
Kampar	2	2	17	14	82	93
Kampa	2	3	8	9	62	64
Rumbio Jaya	1	1	4	7	27	34
Kampar Utara	2	2	15	15	81	79
Tambang	8	9	29	26	180	181
Siak Hulu	4	5	17	13	83	94
Perhentian Raja	2	3	13	12	106	103
<b>Kabupaten Kampar</b>	<b>64</b>	<b>73</b>	<b>295</b>	<b>279</b>	<b>2 042</b>	<b>2247</b>

Catatan/Note: Seluruh Raudatul Athfal (RA) berstatus swasta/All Raudatul Athfal (RA) are private

Sumber/Source: Kantor Kementerian Agama Kabupaten Kampar/Ministry of Religious Affairs Office of Kampar Regency

**Tabel**  
**Table** 4.1.3

**Jumlah Sekolah, Guru, dan Murid Sekolah Dasar (SD)  
di Bawah Kementerian Pendidikan dan Kebudayaan  
Menurut Kecamatan di Kabupaten Kampar, 2019/2020  
dan 2020/2021**  
*Number of Schools, Teachers, and Pupils in Primary Schools  
Under The Ministry of Education and Culture by Subdistrict  
in Kampar Regency, 2019/2020 and 2020/2021*

Kecamatan Subdistrict	Sekolah/Schools					
	Negeri/Public		Swasta/Private		Jumlah/Total	
	2019/2020	2020/2021	2019/2020	2020/2021	2019/2020	2020/2021
(1)	(2)	(3)	(4)	(5)	(6)	(7)
Kampar Kiri	25	25	-	-	25	25
Kampar Kiri Hulu	29	29	-	-	29	29
Kampar Kiri Hilir	11	11	-	-	11	11
Gunung Sahilan	11	11	-	-	11	11
Kampar Kiri Tengah	18	18	-	-	18	18
XIII Koto Kampar	20	20	-	-	20	20
Koto Kampar Hulu	13	13	-	-	13	13
Kuok	20	20	1	1	21	21
Salo	14	14	2	2	16	16
Tapung	44	44	2	3	46	47
Tapung Hulu	42	42	-	-	42	42
Tapung Hilir	29	29	2	2	31	31
Bangkinang Kota	23	23	1	1	24	24
Bangkinang	19	19	6	6	25	25
Kampar	25	25	5	5	30	30
Kampa	18	18	1	1	19	19
Rumbio Jaya	12	12	2	2	14	14
Kampar Utara	16	16	-	-	16	16
Tambang	36	36	8	8	44	44
Siak Hulu	25	25	10	11	35	36
Perhentian Raja	9	9	1	1	10	10
<b>Kabupaten Kampar</b>	<b>459</b>	<b>459</b>	<b>41</b>	<b>43</b>	<b>500</b>	<b>502</b>

Lanjutan Tabel/Continued Table 4.1.3

Kecamatan Subdistrict	Guru <sup>1</sup> /Teachers <sup>1</sup>					
	Negeri/Public		Swasta/Private		Jumlah/Total	
	2019/2020	2020/2021	2019/2020	2020/2021	2019/2020	2020/2021
(1)	(8)	(9)	(10)	(11)	(12)	(13)
Kampar Kiri	283	291	-	-	283	291
Kampar Kiri Hulu	232	238	-	-	232	238
Kampar Kiri Hilir	143	144	-	-	143	144
Gunung Sahilan	138	151	-	-	138	151
Kampar Kiri Tengah	194	209	-	-	194	209
XIII Koto Kampar	271	276	-	-	271	276
Koto Kampar Hulu	191	198	-	-	191	198
Kuok	240	249	12	13	252	262
Salo	216	226	29	32	245	258
Tapung	579	621	30	37	609	658
Tapung Hulu	595	644	-	-	595	644
Tapung Hilir	381	400	15	15	396	415
Bangkinang Kota	300	320	8	7	308	327
Bangkinang	267	278	101	124	368	402
Kampar	319	316	71	73	390	389
Kampa	209	221	22	27	231	248
Rumbio Jaya	142	145	22	21	164	166
Kampar Utara	191	195	-	-	191	195
Tambang	536	587	83	103	619	690
Siak Hulu	513	547	123	155	636	702
Perhentian Raja	115	123	8	9	123	132
<b>Kabupaten Kampar</b>	<b>6 055</b>	<b>6 379</b>	<b>524</b>	<b>616</b>	<b>6 579</b>	<b>6 995</b>

Lanjutan Tabel/*Continued Table 4.1.3*

Kecamatan Subdistrict	Murid/Pupils					
	Negeri/Public		Swasta/Private		Jumlah/Total	
	2019/2020	2020/2021	2019/2020	2020/2021	2019/2020	2020/2021
(1)	(14)	(15)	(16)	(17)	(18)	(19)
Kampar Kiri	4 265	4 198	-	-	4 265	4 198
Kampar Kiri Hulu	1 435	1 406	-	-	1 435	1 406
Kampar Kiri Hilir	2 110	2 095	-	-	2 110	2 095
Gunung Sahilan	2 947	2 890	-	-	2 947	2 890
Kampar Kiri Tengah	3 190	3 069	-	-	3 190	3 069
XIII Koto Kampar	2 683	2 630	-	-	2 683	2 630
Koto Kampar Hulu	2 831	2 756	-	-	2 831	2 756
Kuok	2 646	2 601	173	153	2 819	2 754
Salo	2 544	2 486	424	383	2 968	2 869
Tapung	11 773	11 490	672	687	12 445	12 177
Tapung Hulu	11 680	11 238	-	-	11 680	11 238
Tapung Hilir	7 285	7 047	163	167	7 448	7 214
Bangkinang Kota	3 815	3 764	44	49	3 859	3 813
Bangkinang	3 358	3 187	2 197	2 269	5 555	5 456
Kampar	4 019	3 916	976	969	4 995	4 885
Kampa	2 636	2 532	183	240	2 819	2 772
Rumbio Jaya	1 851	1 792	149	165	2 000	1 957
Kampar Utara	1 882	1 876	-	-	1 882	1 876
Tambang	10 621	10 721	1 178	1 311	11 799	12 032
Siak Hulu	10 419	10 411	2 031	2 299	12 450	12 710
Perhentian Raja	2 139	2 130	95	106	2 234	2 236
<b>Kabupaten Kampar</b>	<b>96 129</b>	<b>94 235</b>	<b>8 285</b>	<b>8 798</b>	<b>104 414</b>	<b>103 033</b>

Catatan/Note: <sup>1</sup> Jumlah guru termasuk kepala sekolah dan guru/*The total of teachers including headmaster and teacher*  
 Sumber/Source: Kementerian Pendidikan dan Kebudayaan, Sistem Data Pokok Pendidikan, Data Semester Ganjil/Ministry of  
 Educations and Culture, Basic Education Data System, Odd Semester Data

**Tabel**  
**Table** 4.1.4**Jumlah Sekolah, Guru, dan Murid Madrasah Ibtidaiyah (MI) di Bawah Kementerian Agama Menurut Kecamatan Menurut Kecamatan di Kabupaten Kampar, 2019/2020 dan 2020/2021****Number of Schools, Teachers, and Pupils in Madrasah Ibtidaiyah (MI) Under The Ministry of Religious Affairs by Subdistrict in Kampar Regency, 2019/2020 and 2020/2021**

Kecamatan Subdistrict	Sekolah/Schools					
	Negeri/Public		Swasta/Private		Jumlah/Total	
	2019/2020	2020/2021	2019/2020	2020/2021	2019/2020	2020/2021
(1)	(2)	(3)	(4)	(5)	(6)	(7)
Kampar Kiri	-	-	2	2	2	2
Kampar Kiri Hulu	-	-	-	-	-	-
Kampar Kiri Hilir	-	-	-	-	-	-
Gunung Sahilan	-	-	1	1	1	1
Kampar Kiri Tengah	-	-	3	3	3	3
XIII Koto Kampar	-	-	1	1	1	1
Koto Kampar Hulu	-	-	-	-	-	-
Kuok	1	1	-	-	1	1
Salo	-	-	-	-	-	-
Tapung	-	-	8	10	8	10
Tapung Hulu	-	-	3	3	3	3
Tapung Hilir	-	-	3	3	3	3
Bangkinang Kota	-	-	-	-	-	-
Bangkinang	-	-	1	1	1	1
Kampar	-	-	5	5	5	5
Kampa	-	-	1	1	1	1
Rumbio Jaya	-	-	-	-	-	-
Kampar Utara	-	-	-	-	-	-
Tambang	-	-	6	6	6	6
Siak Hulu	-	-	-	-	-	-
Perhentian Raja	-	-	-	-	-	-
<b>Kabupaten Kampar</b>	<b>1</b>	<b>1</b>	<b>34</b>	<b>36</b>	<b>35</b>	<b>37</b>

Lanjutan Tabel/*Continued Table* 4.1.4

Kecamatan Subdistrict	Guru/Teachers					
	Negeri/Public		Swasta/Private		Jumlah/Total	
	2019/2020	2020/2021	2019/2020	2020/2021	2019/2020	2020/2021
(1)	(8)	(9)	(10)	(11)	(12)	(13)
Kampar Kiri	-	-	19	30	19	30
Kampar Kiri Hulu	-	-	-	-	-	-
Kampar Kiri Hilir	-	-	-	-	-	-
Gunung Sahilan	-	-	6	11	6	11
Kampar Kiri Tengah	-	-	34	36	34	36
XIII Koto Kampar	-	-	15	11	15	11
Koto Kampar Hulu	-	-	-	-	-	-
Kuok	26	-	-	-	26	-
Salo	-	-	-	-	-	-
Tapung	-	-	53	73	53	73
Tapung Hulu	-	-	36	36	36	36
Tapung Hilir	-	-	27	30	27	30
Bangkinang Kota	-	-	-	-	-	-
Bangkinang	-	-	13	16	13	16
Kampar	-	-	92	119	92	119
Kampa	-	-	13	17	13	17
Rumbio Jaya	-	-	-	-	-	-
Kampar Utara	-	-	-	-	-	-
Tambang	-	-	87	72	87	72
Siak Hulu	-	-	-	-	-	-
Perhentian Raja	-	-	-	-	-	-
<b>Kabupaten Kampar</b>	<b>26</b>	<b>-</b>	<b>395</b>	<b>451</b>	<b>421</b>	<b>451</b>

Lanjutan Tabel/Continued Table 4.1.4

Kecamatan Subdistrict	Murid/Pupils					
	Negeri/Public		Swasta/Private		Jumlah/Total	
	2019/2020	2020/2021	2019/2020	2020/2021	2019/2020	2020/2021
(1)	(14)	(15)	(16)	(17)	(18)	(19)
Kampar Kiri	-	-	234	211	234	211
Kampar Kiri Hulu	-	-	-	-	-	-
Kampar Kiri Hilir	-	-	-	-	-	-
Gunung Sahilan	-	-	107	123	107	123
Kampar Kiri Tengah	-	-	318	329	318	329
XIII Koto Kampar	-	-	98	98	98	98
Koto Kampar Hulu	-	-	-	-	-	-
Kuok	245	-	-	-	245	-
Salo	-	-	-	-	-	-
Tapung	-	-	836	904	836	904
Tapung Hulu	-	-	437	445	437	445
Tapung Hilir	-	-	350	354	350	354
Bangkinang Kota	-	-	-	-	-	-
Bangkinang	-	-	115	34	115	34
Kampar	-	-	918	998	918	998
Kampa	-	-	133	150	133	150
Rumbio Jaya	-	-	-	-	-	-
Kampar Utara	-	-	-	-	-	-
Tambang	-	-	427	448	427	448
Siak Hulu	-	-	-	-	-	-
Perhentian Raja	-	-	-	-	-	-
<b>Kabupaten Kampar</b>	<b>245</b>	<b>-</b>	<b>3973</b>	<b>4 094</b>	<b>4 218</b>	<b>4 094</b>

Catatan/Note: -

Sumber/Source: Kantor Kementerian Agama Kabupaten Kampar/Ministry of Religious Affairs Office of Kampar Regency

**Tabel**  
**Table** 4.1.5

**Jumlah Sekolah, Guru, dan Murid Sekolah Menengah Pertama (SMP) di Bawah Kementerian Pendidikan dan Kebudayaan Menurut Kecamatan di Kabupaten Kampar, 2019/2020 dan 2020/2021**

*Number of Schools, Teachers, and Pupils in Lower Secondary Schools Under The Ministry of Education and Culture by Subdistrict in Kampar Regency, 2019/2020 and 2020/2021*

Kecamatan Subdistrict	Sekolah/Schools					
	Negeri/Public		Swasta/Private		Jumlah/Total	
	2019/2020	2020/2021	2019/2020	2020/2021	2019/2020	2020/2021
(1)	(2)	(3)	(4)	(5)	(6)	(7)
Kampar Kiri	6	6	1	1	7	7
Kampar Kiri Hulu	8	8	-	-	8	8
Kampar Kiri Hilir	5	5	1	1	6	6
Gunung Sahilan	3	3	1	1	4	4
Kampar Kiri Tengah	5	5	-	-	5	5
XIII Koto Kampar	4	4	1	1	5	5
Koto Kampar Hulu	3	3	2	2	5	5
Kuok	3	3	1	1	4	4
Salo	2	2	1	1	3	3
Tapung	11	12	5	3	16	15
Tapung Hulu	12	12	2	1	14	13
Tapung Hilir	7	7	1	1	8	8
Bangkinang Kota	3	3	2	2	5	5
Bangkinang	2	2	3	3	5	5
Kampar	5	5	-	-	5	5
Kampa	3	3	-	-	3	3
Rumbio Jaya	4	4	-	-	4	4
Kampar Utara	2	2	-	-	2	2
Tambang	8	10	5	4	13	14
Siak Hulu	6	6	5	5	11	11
Perhentian Raja	2	2	-	-	2	2
<b>Kabupaten Kampar</b>	<b>104</b>	<b>107</b>	<b>31</b>	<b>27</b>	<b>135</b>	<b>134</b>



Lanjutan Tabel/Continued Table 4.1.5

Kecamatan Subdistrict	Guru <sup>1</sup> /Teachers <sup>1</sup>					
	Negeri/Public		Swasta/Private		Jumlah/Total	
	2019/2020	2020/2021	2019/2020	2020/2021	2019/2020	2020/2021
(1)	(8)	(9)	(10)	(11)	(12)	(13)
Kampar Kiri	74	82	9	9	83	91
Kampar Kiri Hulu	78	77	-	-	78	77
Kampar Kiri Hilir	66	65	23	23	89	88
Gunung Sahilan	49	48	10	9	59	57
Kampar Kiri Tengah	93	99	-	-	93	99
XIII Koto Kampar	70	71	14	15	84	86
Koto Kampar Hulu	54	51	30	33	84	84
Kuok	61	63	19	19	80	82
Salo	61	63	7	10	68	73
Tapung	227	262	49	32	276	294
Tapung Hulu	200	216	20	23	220	239
Tapung Hilir	111	122	13	13	124	135
Bangkinang Kota	90	93	23	25	113	118
Bangkinang	123	122	61	60	184	182
Kampar	154	151	-	-	154	151
Kampa	70	72	-	-	70	72
Rumbio Jaya	78	78	-	-	78	78
Kampar Utara	42	41	-	-	42	41
Tambang	243	270	47	43	290	313
Siak Hulu	245	251	78	83	323	334
Perhentian Raja	45	42	-	-	45	42
<b>Kabupaten Kampar</b>	<b>2 234</b>	<b>2 339</b>	<b>403</b>	<b>397</b>	<b>2 637</b>	<b>2 736</b>

Lanjutan Tabel/Continued Table 4.1.5

Kecamatan Subdistrict	Murid/Pupils					
	Negeri/Public		Swasta/Private		Jumlah/Total	
	2019/2020	2020/2021	2019/2020	2020/2021	2019/2020	2020/2021
(1)	(14)	(15)	(16)	(17)	(18)	(19)
Kampar Kiri	646	605	76	75	722	680
Kampar Kiri Hulu	336	274	-	-	336	274
Kampar Kiri Hilir	613	586	269	265	882	851
Gunung Sahilan	726	738	63	135	789	873
Kampar Kiri Tengah	1 183	1 071	-	-	1 183	1 071
XIII Koto Kampar	502	458	52	43	554	501
Koto Kampar Hulu	382	361	502	472	884	833
Kuok	647	578	207	211	854	789
Salo	611	555	78	80	689	635
Tapung	3 192	3 518	928	542	4 120	4 060
Tapung Hulu	3 051	3 020	386	357	3 437	3 377
Tapung Hilir	1 723	1 590	179	172	1 902	1 762
Bangkinang Kota	952	936	195	191	1 147	1 127
Bangkinang	1 547	1 532	712	825	2 259	2 357
Kampar	1 207	1 114	-	-	1 207	1 114
Kampa	505	435	-	-	505	435
Rumbio Jaya	790	728	-	-	790	728
Kampar Utara	178	158	-	-	178	158
Tambang	3 000	3 318	295	587	3 295	3 905
Siak Hulu	3 500	3 575	1 475	1 559	4 975	5 134
Perhentian Raja	659	620	-	-	659	620
<b>Kabupaten Kampar</b>	<b>25 950</b>	<b>25 770</b>	<b>5 417</b>	<b>5 514</b>	<b>31 367</b>	<b>31 284</b>

Catatan/Note: <sup>1</sup> Jumlah guru termasuk kepala sekolah dan guru/The total of teachers including headmaster and teacher  
 Sumber/Source: Kementerian Pendidikan dan Kebudayaan, Sistem Data Pokok Pendidikan, Data Semester Ganjil/Ministry of  
 Educations and Culture, Basic Education Data System, Odd Semester Data

**Tabel**  
**Table** 4.1.6

**Jumlah Sekolah, Guru, dan Murid Madrasah Tsanawiyah (MTs) di Bawah Kementerian Agama Menurut Kecamatan di Kabupaten Kampar, 2019/2020 dan 2020/2021**  
**Number of Schools, Teachers, and Pupils in Madrasah Tsanawiyah (MTs) Under The Ministry of Religious Affairs by Subdistrict in Kampar Regency , 2019/2020 and 2020/2021**

Kecamatan Subdistrict	Sekolah/Schools					
	Negeri/Public		Swasta/Private		Jumlah/Total	
	2019/2020	2020/2021	2019/2020	2020/2021	2019/2020	2020/2021
(1)	(2)	(3)	(4)	(5)	(6)	(7)
Kampar Kiri	2	2	2	2	4	4
Kampar Kiri Hulu	-	-	2	2	2	2
Kampar Kiri Hilir	-	-	1	1	1	1
Gunung Sahilan	-	-	1	2	1	2
Kampar Kiri Tengah	-	-	4	4	4	4
XIII Koto Kampar	-	-	5	5	5	5
Koto Kampar Hulu	-	-	4	4	4	4
Kuok	1	1	-	-	1	1
Salo	-	-	3	3	3	3
Tapung	-	-	10	13	10	13
Tapung Hulu	-	-	6	6	6	6
Tapung Hilir	-	-	8	8	8	8
Bangkinang Kota	-	-	1	1	1	1
Bangkinang	-	-	4	4	4	4
Kampar	2	2	10	10	12	12
Kampa	1	1	4	4	5	5
Rumbio Jaya	-	-	1	1	1	1
Kampar Utara	1	1	4	4	5	5
Tambang	2	2	7	7	9	9
Siak Hulu	-	-	4	4	4	4
Perhentian Raja	-	-	3	3	3	3
<b>Kabupaten Kampar</b>	<b>9</b>	<b>9</b>	<b>84</b>	<b>88</b>	<b>93</b>	<b>97</b>

Lanjutan Tabel/*Continued Table* 4.1.6

Kecamatan Subdistrict	Guru/Teachers					
	Negeri/Public		Swasta/Private		Jumlah/Total	
	2019/2020	2020/2021	2019/2020	2020/2021	2019/2020	2020/2021
(1)	(8)	(9)	(10)	(11)	(12)	(13)
Kampar Kiri	63	67	23	19	86	86
Kampar Kiri Hulu	-	-	26	17	26	17
Kampar Kiri Hilir	-	-	13	10	13	10
Gunung Sahilan	-	-	11	10	11	10
Kampar Kiri Tengah	-	-	60	38	60	38
XIII Koto Kampar	-	-	94	81	94	81
Koto Kampar Hulu	-	-	66	61	66	61
Kuok	68	78	-	-	68	78
Salo	-	-	66	52	66	52
Tapung	-	-	164	105	164	105
Tapung Hulu	-	-	91	91	91	91
Tapung Hilir	-	-	131	97	131	97
Bangkinang Kota	-	-	35	38	35	38
Bangkinang	-	-	115	74	115	74
Kampar	69	74	277	188	346	262
Kampa	52	53	102	70	154	123
Rumbio Jaya	-	-	30	21	30	21
Kampar Utara	26	27	149	121	175	148
Tambang	52	56	130	92	182	148
Siak Hulu	-	-	73	54	73	54
Perhentian Raja	-	-	74	43	74	43
<b>Kabupaten Kampar</b>	<b>330</b>	<b>355</b>	<b>1 730</b>	<b>1 282</b>	<b>2 060</b>	<b>1 637</b>

Lanjutan Tabel/Continued Table 4.1.6

Kecamatan Subdistrict	Murid/Pupils					
	Negeri/Public		Swasta/Private		Jumlah/Total	
	2019/2020	2020/2021	2019/2020	2020/2021	2019/2020	2020/2021
(1)	(14)	(15)	(16)	(17)	(18)	(19)
Kampar Kiri	774	769	92	103	866	872
Kampar Kiri Hulu	-	-	65	74	65	74
Kampar Kiri Hilir	-	-	51	41	51	41
Gunung Sahilan	-	-	63	62	63	62
Kampar Kiri Tengah	-	-	251	243	251	243
XIII Koto Kampar	-	-	570	560	570	560
Koto Kampar Hulu	-	-	489	478	489	478
Kuok	667	669	-	-	667	669
Salo	-	-	315	319	315	319
Tapung	-	-	1 540	1 516	1 540	1 516
Tapung Hulu	-	-	965	994	965	994
Tapung Hilir	-	-	863	861	863	861
Bangkinang Kota	-	-	476	589	476	589
Bangkinang	-	-	971	955	971	955
Kampar	486	466	1 445	1 461	1 931	1 927
Kampa	467	371	738	715	1 205	1 086
Rumbio Jaya	-	-	77	75	77	75
Kampar Utara	127	128	894	940	1 021	1 068
Tambang	358	357	669	679	1 027	1 036
Siak Hulu	-	-	325	305	325	305
Perhentian Raja	-	-	404	425	404	425
<b>Kabupaten Kampar</b>	<b>2 879</b>	<b>2 760</b>	<b>11 263</b>	<b>11 395</b>	<b>14 142</b>	<b>14 155</b>

Catatan/Note: -

Sumber/Source: Kantor Kementerian Agama Kabupaten Kampar/Ministry of Religious Affairs Office of Kampar Regency

**Tabel**  
**Table** 4.1.7

**Jumlah Sekolah, Guru, dan Murid Sekolah Menengah Atas (SMA) di Bawah Kementerian Pendidikan dan Kebudayaan Menurut Kecamatan di Kabupaten Kampar, 2019/2020 dan 2020/2021**  
**Number of Schools, Teachers, and Pupils in Upper Secondary Schools Under The Ministry of Education and Culture by Subdistrict in Kampar Regency, 2019/2020 and 2020/2021**

Kecamatan Subdistrict	Sekolah/Schools					
	Negeri/Public		Swasta/Private		Jumlah/Total	
	2019/2020	2020/2021	2019/2020	2020/2021	2019/2020	2020/2021
(1)	(2)	(3)	(4)	(5)	(6)	(7)
Kampar Kiri	2	2	1	1	3	3
Kampar Kiri Hulu	1	1	-	-	1	1
Kampar Kiri Hilir	1	1	-	-	1	1
Gunung Sahilan	3	3	-	-	3	3
Kampar Kiri Tengah	2	2	-	-	2	2
XIII Koto Kampar	2	2	-	-	2	2
Koto Kampar Hulu	2	2	1	1	3	3
Kuok	2	2	-	-	2	2
Salo	1	1	-	-	1	1
Tapung	5	5	2	2	7	7
Tapung Hulu	3	3	-	-	3	3
Tapung Hilir	2	2	-	-	2	2
Bangkinang Kota	1	1	-	-	1	1
Bangkinang	2	2	3	4	5	6
Kampar	2	2	-	-	2	2
Kampa	2	2	-	-	2	2
Rumbio Jaya	2	2	-	-	2	2
Kampar Utara	1	1	-	-	1	1
Tambang	2	2	-	-	2	2
Siak Hulu	3	3	1	-	4	3
Perhentian Raja	1	1	-	-	1	1
<b>Kabupaten Kampar</b>	<b>42</b>	<b>42</b>	<b>8</b>	<b>8</b>	<b>50</b>	<b>50</b>

Lanjutan Tabel/Continued Table 4.1.7

Kecamatan Subdistrict	Guru <sup>1</sup> /Teachers <sup>1</sup>					
	Negeri/Public		Swasta/Private		Jumlah/Total	
	2019/2020	2020/2021	2019/2020	2020/2021	2019/2020	2020/2021
(1)	(8)	(9)	(10)	(11)	(12)	(13)
Kampar Kiri	58	60	8	8	66	68
Kampar Kiri Hulu	18	19	-	-	18	19
Kampar Kiri Hilir	28	28	-	-	28	28
Gunung Sahilan	40	40	-	-	40	40
Kampar Kiri Tengah	61	65	-	-	61	65
XIII Koto Kampar	53	57	-	-	53	57
Koto Kampar Hulu	44	46	6	12	50	58
Kuok	51	54	-	-	51	54
Salo	52	47	-	-	52	47
Tapung	144	152	21	22	165	174
Tapung Hulu	78	94	-	-	78	94
Tapung Hilir	59	63	-	-	59	63
Bangkinang Kota	35	38	-	-	35	38
Bangkinang	155	158	51	61	206	219
Kampar	102	104	-	-	102	104
Kampa	91	100	-	-	91	100
Rumbio Jaya	54	57	-	-	54	57
Kampar Utara	30	31	-	-	30	31
Tambang	117	114	-	-	117	114
Siak Hulu	129	135	7	-	136	135
Perhentian Raja	26	33	-	-	26	33
<b>Kabupaten Kampar</b>	<b>1 425</b>	<b>1 495</b>	<b>93</b>	<b>103</b>	<b>1 518</b>	<b>1 598</b>

Lanjutan Tabel/*Continued Table* 4.1.7

Kecamatan Subdistrict	Murid/Pupils					
	Negeri/Public		Swasta/Private		Jumlah/Total	
	2019/2020	2020/2021	2019/2020	2020/2021	2019/2020	2020/2021
(1)	(14)	(15)	(16)	(17)	(18)	(19)
Kampar Kiri	750	805	67	71	817	876
Kampar Kiri Hulu	275	289	-	-	275	289
Kampar Kiri Hilir	395	394	-	-	395	394
Gunung Sahilan	436	462	-	-	436	462
Kampar Kiri Tengah	721	770	-	-	721	770
XIII Koto Kampar	680	644	-	-	680	644
Koto Kampar Hulu	580	568	87	66	667	634
Kuok	389	321	-	-	389	321
Salo	299	251	-	-	299	251
Tapung	2 129	2 139	311	340	2 440	2 479
Tapung Hulu	1 490	1 639	-	-	1 490	1 639
Tapung Hilir	1 251	1 220	-	-	1 251	1 220
Bangkinang Kota	408	369	-	-	408	369
Bangkinang	2 096	2 086	524	663	2 620	2 749
Kampar	1 167	1 177	-	-	1 167	1 177
Kampa	1 287	1 342	-	-	1 287	1 342
Rumbio Jaya	549	557	-	-	549	557
Kampar Utara	389	397	-	-	389	397
Tambang	1 692	1 730	-	-	1 692	1 730
Siak Hulu	2 075	2 143	11	-	2 086	2 143
Perhentian Raja	464	486	-	-	464	486
<b>Kabupaten Kampar</b>	<b>19 522</b>	<b>19 789</b>	<b>1 000</b>	<b>1 140</b>	<b>20 522</b>	<b>20 929</b>

Catatan/Note: <sup>1</sup> Jumlah guru termasuk kepala sekolah dan guru/*The total of teachers including headmaster and teacher*  
 Sumber/Source: Kementerian Pendidikan dan Kebudayaan, Sistem Data Pokok Pendidikan, Data Semester Ganjil/*Ministry of*  
*Educations and Culture, Basic Education Data System, Odd Semester Data*



**Tabel**  
**Table** 4.1.8

**Jumlah Sekolah, Guru, dan Murid Sekolah Menengah Kejuruan (SMK) di Bawah Kementerian Pendidikan dan Kebudayaan Menurut Kecamatan di Kabupaten Kampar, 2019/2020 dan 2020/2021**  
**Number of Schools, Teachers, and Pupils in Vocational High Schools Under The Ministry of Education and Culture by Subdistrict in Kampar Regency, 2019/2020 and 2020/2021**

Kecamatan Subdistrict	Sekolah/Schools					
	Negeri/Public		Swasta/Private		Jumlah/Total	
	2019/2020	2020/2021	2019/2020	2020/2021	2019/2020	2020/2021
(1)	(2)	(3)	(4)	(5)	(6)	(7)
Kampar Kiri	-	-	-	-	-	-
Kampar Kiri Hulu	-	-	-	-	-	-
Kampar Kiri Hilir	-	-	-	-	-	-
Gunung Sahilan	1	1	-	-	1	1
Kampar Kiri Tengah	-	-	1	1	1	1
XIII Koto Kampar	1	1	-	-	1	1
Koto Kampar Hulu	-	-	-	-	-	-
Kuok	1	1	1	1	2	2
Salo	-	-	2	2	2	2
Tapung	1	1	2	2	3	3
Tapung Hulu	1	1	1	1	2	2
Tapung Hilir	1	1	1	1	2	2
Bangkinang Kota	1	1	-	-	1	1
Bangkinang	1	1	1	1	2	2
Kampar	1	1	1	1	2	2
Kampa	-	-	1	-	1	-
Rumbio Jaya	-	-	-	-	-	-
Kampar Utara	-	-	-	-	-	-
Tambang	1	1	3	2	4	3
Siak Hulu	-	-	4	4	4	4
Perhentian Raja	1	1	-	-	1	1
<b>Kabupaten Kampar</b>	<b>11</b>	<b>11</b>	<b>18</b>	<b>16</b>	<b>29</b>	<b>27</b>

Lanjutan Tabel/*Continued Table* 4.1.8

Kecamatan Subdistrict	Guru <sup>1</sup> /Teachers <sup>1</sup>					
	Negeri/Public		Swasta/Private		Jumlah/Total	
	2019/2020	2020/2021	2019/2020	2020/2021	2019/2020	2020/2021
(1)	(8)	(9)	(10)	(11)	(12)	(13)
Kampar Kiri	-	-	-	-	-	-
Kampar Kiri Hulu	-	-	-	-	-	-
Kampar Kiri Hilir	-	-	-	-	-	-
Gunung Sahilan	41	40	-	-	41	40
Kampar Kiri Tengah	-	-	12	12	12	12
XIII Koto Kampar	22	22	-	-	22	22
Koto Kampar Hulu	-	-	-	-	-	-
Kuok	41	42	7	7	48	49
Salo	-	-	26	25	26	25
Tapung	45	48	25	26	70	74
Tapung Hulu	29	31	15	20	44	51
Tapung Hilir	10	10	15	19	25	29
Bangkinang Kota	26	35	-	-	26	35
Bangkinang	100	102	11	10	111	112
Kampar	19	21	14	13	33	34
Kampa	-	-	0	-	0	-
Rumbio Jaya	-	-	-	-	-	-
Kampar Utara	-	-	-	-	-	-
Tambang	25	29	48	43	73	72
Siak Hulu	-	-	80	89	80	89
Perhentian Raja	9	16	-	-	9	16
<b>Kabupaten Kampar</b>	<b>367</b>	<b>396</b>	<b>253</b>	<b>264</b>	<b>620</b>	<b>660</b>

Lanjutan Tabel/*Continued Table 4.1.8*

Kecamatan Subdistrict	Murid/Pupils					
	Negeri/Public		Swasta/Private		Jumlah/Total	
	2019/2020	2020/2021	2019/2020	2020/2021	2019/2020	2020/2021
(1)	(14)	(15)	(16)	(17)	(18)	(19)
Kampar Kiri	-	-	-	-	-	-
Kampar Kiri Hulu	-	-	-	-	-	-
Kampar Kiri Hilir	-	-	-	-	-	-
Gunung Sahilan	368	366	-	-	368	366
Kampar Kiri Tengah	-	-	100	102	100	102
XIII Koto Kampar	129	148	-	-	129	148
Koto Kampar Hulu	-	-	-	-	-	-
Kuok	340	379	35	34	375	413
Salo	-	-	132	82	132	82
Tapung	791	776	187	216	978	992
Tapung Hulu	715	772	107	88	822	860
Tapung Hilir	65	125	133	133	198	258
Bangkinang Kota	270	278	-	-	270	278
Bangkinang	1 446	1 501	113	92	1 559	1 593
Kampar	197	237	48	31	245	268
Kampa	-	-	0	-	0	-
Rumbio Jaya	-	-	-	-	-	-
Kampar Utara	-	-	-	-	-	-
Tambang	151	174	584	523	735	697
Siak Hulu	-	-	1 053	1 110	1 053	1 110
Perhentian Raja	231	263	-	-	231	263
<b>Kabupaten Kampar</b>	<b>4 703</b>	<b>5 019</b>	<b>2 492</b>	<b>2 411</b>	<b>7 195</b>	<b>7 430</b>

Catatan/Note: <sup>1</sup>Guru yang mengajar di 2 sekolah atau lebih dihitung di masing-masing sekolah. Jumlah guru termasuk kepala sekolah dan guru/*The teacher who taught in two schools or more counted in every school. The total of teachers including headmaster and teacher*

Sumber/Source: Kementerian Pendidikan dan Kebudayaan, Sistem Data Pokok Pendidikan, data semester ganjil laporan sampai dengan 2020/*Ministry of Educations and Culture, Basic Education Data System, odd semester report data up to 2020*

**Tabel**  
**Table** 4.1.9

**Jumlah Sekolah, Guru, dan Murid Madrasah Aliyah (MA)  
di Bawah Kementerian Agama Menurut Kecamatan di  
Kabupaten Kampar, 2019/2020 dan 2020/2021**  
*Number of Schools, Teachers, and Pupils in Madrasah Aliyah  
(MA) Under the Ministry of Religious Affairs by Subdistrict in  
Kampar Regency, 2019/2020 and 2020/2021*

Kecamatan Subdistrict	Sekolah/Schools					
	Negeri/Public		Swasta/Private		Jumlah/Total	
	2019/2020	2020/2021	2019/2020	2020/2021	2019/2020	2020/2021
(1)	(2)	(3)	(4)	(5)	(6)	(7)
Kampar Kiri	1	1	3	3	4	4
Kampar Kiri Hulu	-	-	-	-	-	-
Kampar Kiri Hilir	-	-	-	-	-	-
Gunung Sahilan	-	-	1	1	1	1
Kampar Kiri Tengah	-	-	3	3	3	3
XIII Koto Kampar	-	-	1	1	1	1
Koto Kampar Hulu	-	-	2	2	2	2
Kuok	1	1	-	-	1	1
Salo	-	-	1	1	1	1
Tapung	-	-	8	9	8	9
Tapung Hulu	-	-	2	2	2	2
Tapung Hilir	-	-	3	5	3	5
Bangkinang Kota	-	-	1	1	1	1
Bangkinang	-	-	4	4	4	4
Kampar	1	1	6	6	7	7
Kampa	1	1	2	2	3	3
Rumbio Jaya	-	-	3	3	3	3
Kampar Utara	-	-	3	3	3	3
Tambang	-	-	5	6	5	6
Siak Hulu	-	-	2	2	2	2
Perhentian Raja	-	-	2	2	2	2
<b>Kabupaten Kampar</b>	<b>4</b>	<b>4</b>	<b>52</b>	<b>56</b>	<b>56</b>	<b>60</b>

Lanjutan Tabel/Continued Table 4.1.9

Kecamatan Subdistrict	Guru/Teachers					
	Negeri/Public		Swasta/Private		Jumlah/Total	
	2019/2020	2020/2021	2019/2020	2020/2021	2019/2020	2020/2021
(1)	(8)	(9)	(10)	(11)	(12)	(13)
Kampar Kiri	28	59	41	29	69	88
Kampar Kiri Hulu	-	-	-	-	-	-
Kampar Kiri Hilir	-	-	-	-	-	-
Gunung Sahilan	-	-	-	9	-	9
Kampar Kiri Tengah	-	-	57	38	57	38
XIII Koto Kampar	-	-	17	17	17	17
Koto Kampar Hulu	-	-	35	15	35	15
Kuok	53	60	-	-	53	60
Salo	-	-	22	13	22	13
Tapung	-	-	121	103	121	103
Tapung Hulu	-	-	36	17	36	17
Tapung Hilir	-	-	55	42	55	42
Bangkinang Kota	-	-	21	37	21	37
Bangkinang	-	-	94	79	94	79
Kampar	49	61	137	122	186	183
Kampa	18	25	65	53	83	78
Rumbio Jaya	-	-	73	67	73	67
Kampar Utara	-	-	96	73	96	73
Tambang	-	-	86	64	86	64
Siak Hulu	-	-	51	48	51	48
Perhentian Raja	-	-	69	19	69	19
<b>Kabupaten Kampar</b>	<b>148</b>	<b>205</b>	<b>1 076</b>	<b>845</b>	<b>1 224</b>	<b>1 050</b>

Lanjutan Tabel/*Continued Table* 4.1.9

Kecamatan Subdistrict	Murid/Pupils					
	Negeri/Public		Swasta/Private		Jumlah/Total	
	2019/2020	2020/2021	2019/2020	2020/2021	2019/2020	2020/2021
(1)	(14)	(15)	(16)	(17)	(18)	(19)
Kampar Kiri	383	447	170	174	553	621
Kampar Kiri Hulu	-	-	-	-	-	-
Kampar Kiri Hilir	-	-	-	-	-	-
Gunung Sahilan	-	-	-	14	-	14
Kampar Kiri Tengah	-	-	119	100	119	100
XIII Koto Kampar	-	-	134	133	134	133
Koto Kampar Hulu	-	-	84	83	84	83
Kuok	609	610	-	-	609	610
Salo	-	-	65	63	65	63
Tapung	-	-	782	778	782	778
Tapung Hulu	-	-	118	122	118	122
Tapung Hilir	-	-	236	225	236	225
Bangkinang Kota	-	-	256	307	256	307
Bangkinang	-	-	604	616	604	616
Kampar	301	324	704	823	1 005	1 147
Kampa	135	135	359	361	494	496
Rumbio Jaya	-	-	266	284	266	284
Kampar Utara	-	-	379	419	379	419
Tambang	-	-	269	298	269	298
Siak Hulu	-	-	509	494	509	494
Perhentian Raja	-	-	292	300	292	300
<b>Kabupaten Kampar</b>	<b>1 428</b>	<b>1 516</b>	<b>5 346</b>	<b>5 594</b>	<b>6 774</b>	<b>7 110</b>

Catatan/Note: -

Sumber/Source: Kantor Kementerian Agama Kabupaten Kampar/Ministry of Religious Affairs Office of Kampar Regency

**Tabel**  
**Table** 4.1.10

**Jumlah Desa<sup>1</sup>/Kelurahan yang Memiliki Fasilitas Sekolah Menurut Kecamatan dan Tingkat Pendidikan di Kabupaten Kampar, 2018–2020**  
**Number of Villages<sup>1</sup>/Kelurahan Having Educational Facilities by Subdistrict and Educational Level in Kampar Regency, 2018–2020**

Kecamatan Subdistrict	SD Primary School		
	2018	2019	2020
(1)	(2)	(3)	(4)
Kampar Kiri	20	20	20
Kampar Kiri Hulu	24	24	24
Kampar Kiri Hilir	8	8	8
Gunung Sahilan	9	9	9
Kampar Kiri Tengah	11	11	11
XIII Koto Kampar	13	13	13
Koto Kampar Hulu	6	6	6
Kuok	9	9	9
Salo	6	6	6
Tapung	25	25	25
Tapung Hulu	14	14	14
Tapung Hilir	16	16	16
Bangkinang Kota	4	4	4
Bangkinang	9	9	9
Kampar	18	17	18
Kampa	9	9	9
Rumbio Jaya	7	7	7
Kampar Utara	8	8	8
Tambang	17	17	17
Siak Hulu	12	12	12
Perhentian Raja	5	5	5
<b>Kabupaten Kampar</b>	<b>250</b>	<b>249</b>	<b>250</b>

Lanjutan Tabel/*Continued Table* 4.1.10

Kecamatan <i>Subdistrict</i>	SMP <i>Junior High School</i>		
	2018	2019	2020
(1)	(5)	(6)	(7)
Kampar Kiri	9	9	9
Kampar Kiri Hulu	8	9	9
Kampar Kiri Hilir	5	5	5
Gunung Sahilan	5	5	5
Kampar Kiri Tengah	5	5	5
XIII Koto Kampar	7	7	7
Koto Kampar Hulu	4	5	5
Kuok	5	4	4
Salo	5	5	5
Tapung	18	17	18
Tapung Hulu	12	11	11
Tapung Hilir	10	10	10
Bangkinang Kota	4	4	4
Bangkinang	5	6	7
Kampar	11	11	11
Kampa	5	8	6
Rumbio Jaya	5	5	5
Kampar Utara	6	5	6
Tambang	12	12	13
Siak Hulu	8	7	7
Perhentian Raja	3	3	3
<b>Kabupaten Kampar</b>	<b>152</b>	<b>153</b>	<b>155</b>



Lanjutan Tabel/Continued Table 4.1.10

Kecamatan Subdistrict	SMA Senior High School		
	2018	2019	2020
(1)	(8)	(9)	(10)
Kampar Kiri	5	6	6
Kampar Kiri Hulu	2	1	1
Kampar Kiri Hilir	1	1	1
Gunung Sahilan	4	4	4
Kampar Kiri Tengah	4	4	4
XIII Koto Kampar	2	2	2
Koto Kampar Hulu	2	3	3
Kuok	2	2	2
Salo	2	2	2
Tapung	12	12	12
Tapung Hulu	5	5	4
Tapung Hilir	5	5	5
Bangkinang Kota	4	4	4
Bangkinang	3	5	5
Kampar	6	6	6
Kampa	3	3	3
Rumbio Jaya	5	5	5
Kampar Utara	3	3	3
Tambang	4	4	5
Siak Hulu	6	5	4
Perhentian Raja	1	1	1
<b>Kabupaten Kampar</b>	<b>81</b>	<b>83</b>	<b>82</b>

Lanjutan Tabel/*Continued Table* 4.1.10

Kecamatan Subdistrict	SMK Vocational School		
	2018	2019	2020
(1)	(11)	(12)	(13)
Kampar Kiri	-	-	-
Kampar Kiri Hulu	-	-	-
Kampar Kiri Hilir	-	-	-
Gunung Sahilan	1	1	1
Kampar Kiri Tengah	1	1	1
XIII Koto Kampar	1	1	2
Koto Kampar Hulu	-	-	-
Kuok	1	1	1
Salo	2	2	2
Tapung	5	4	4
Tapung Hulu	4	4	4
Tapung Hilir	3	3	3
Bangkinang Kota	1	1	1
Bangkinang	1	1	1
Kampar	3	2	2
Kampa	-	1	-
Rumbio Jaya	-	-	-
Kampar Utara	-	-	-
Tambang	4	3	3
Siak Hulu	2	3	3
Perhentian Raja	1	1	1
<b>Kabupaten Kampar</b>	<b>30</b>	<b>29</b>	<b>29</b>

Lanjutan Tabel/*Continued Table* 4.1.10

Kecamatan Subdistrict	Perguruan Tinggi University		
	2018	2019	2020
(1)	(14)	(15)	(16)
Kampar Kiri	-	-	-
Kampar Kiri Hulu	-	-	-
Kampar Kiri Hilir	-	-	-
Gunung Sahilan	-	-	-
Kampar Kiri Tengah	-	-	-
XIII Koto Kampar	-	-	-
Koto Kampar Hulu	-	-	-
Kuok	-	-	-
Salo	-	-	-
Tapung	-	-	-
Tapung Hulu	-	-	-
Tapung Hilir	-	-	-
Bangkinang Kota	1	1	1
Bangkinang	-	-	-
Kampar	1	1	1
Kampa	-	-	-
Rumbio Jaya	-	-	-
Kampar Utara	-	-	-
Tambang	1	2	1
Siak Hulu	-	-	-
Perhentian Raja	-	-	-
<b>Kabupaten Kampar</b>	<b>3</b>	<b>4</b>	<b>3</b>

Catatan/Note: <sup>1</sup> Desa pada tabel ini termasuk Unit Permukiman Transmigrasi (UPT) yang masih dibina oleh kementerian terkait dan nagari di Provinsi Sumatera Barat/*Villages in this table include Transmigration Settlement Unit which is still fostered by the relevant ministries and the nagari in the Province of Sumatera Barat*

Sumber/Source: BPS, Pendataan Potensi Desa (Podes)/ *BPS-Statistics Indonesia, Village Potential Data Collection*

**Tabel**  
**Table** 4.1.11

**Angka Partisipasi Murni (APM) dan Angka Partisipasi Kasar (APK) Menurut Jenjang Pendidikan di Kabupaten Kampar, 2019 dan 2020**  
**Net Participation Rates and Gross Participation Rates by Educational Level in Kampar Regency, 2019 and 2020**

Jenjang Pendidikan <i>Educational Level</i>	Angka Partisipasi Murni (APM) <i>Net Participation Rates</i>		Angka Partisipasi Kasar (APK) <i>Gross Participation Rates</i>	
	2019	2020	2019	2020
(1)	(2)	(3)	(4)	(5)
SD/MI/Sederajat <i>Primary School</i>	97,47	98,26	107,74	106.47
SMP/MTs/ Sederajat <i>Lower Secondary School</i>	84,99	84,49	100,10	98.34
SMA/SMK/MA/Sederajat <i>Upper Secondary School</i>	59,86	60,49	80,32	81.46

Catatan/Note: -

Sumber/Source: BPS, Survei Sosial Ekonomi Nasional (Susenas)/BPS-Statistics Indonesia, National Socioeconomic Survey

**Tabel** 4.1.12 **Persentase Penduduk Berumur 15 Tahun ke Atas yang Melek Huruf Menurut Kelompok Umur di Kabupaten Kampar, 2019 dan 2020**  
**Percentage of Literate People Aged 15 Years and Over by Age Group in Kampar Regency, 2019 and 2020**

<b>Kelompok Umur</b> <i>Age Group</i>	<b>2019</b>	<b>2020</b>
(1)	(2)	(3)
15–19	100,00	100,00
20–24	100,00	100,00
25–29	99,80	100,00
30–34	100,00	99,50
35–39	100,00	100,00
40–44	100,00	100,00
45–49	100,00	100,00
50+	95,86	98,70
<b>Jumlah/Total</b>	<b>99,17</b>	<b>99,70</b>
<b>15–24</b>	<b>100,00</b>	<b>100,00</b>
<b>15–44</b>	<b>99,97</b>	<b>99,90</b>
<b>45+</b>	<b>97,17</b>	<b>99,10</b>

Catatan/Note: -

Sumber/Source: BPS, Survei Sosial Ekonomi Nasional (Susenas)/BPS-Statistics Indonesia, National Socioeconomic Survey

**Tabel**  
**Table** 4.1.13

**Jumlah Koleksi Perpustakaan Daerah Kabupaten Kampar  
Menurut Jenis Buku, 2018-2020**  
*Number of Regional Library Collections of Kampar Regency  
by Type of Book, 2018-2020*

Kode Code	Jensi Buku Type of Book	2018	2019	2020
(1)	(2)	(3)	(4)	(5)
000	Karya Umum/General	4 017	4 017	4 017
100	Filsafat/Philosophy	4 634	4 634	4 634
200	Agama/Religious	18 111	18 111	18 111
300	Ilmu-ilmu Sosial/Social Science	13 128	13 128	13 128
400	Bahasa/Language	3 907	3 907	3 907
500	Ilmu-ilmu Murni/Pure Science	7 353	7 353	7 353
600	Ilmu-ilmu Terapan/Applied Science	17 158	17 158	17 158
700	Kesenian dan Olahraga/Art and Sport	5 420	5 420	5 420
800	Kesusasteraan/Literature	6 020	6 020	6 020
900	Sejarah dan Geografi/History and Geography	4 421	4 421	4 421
<b>Jumlah Total</b>		<b>84 169</b>	<b>84 169</b>	<b>84 169</b>

Catatan/Note:

Sumber/Source: Dinas Perpustakaan dan Arsip Kabupaten Kampar/Library and Archive Service of Kampar Regency

**Tabel 4.1.14** Jumlah Referensi Perpustakaan Daerah Kabupaten Kampar Menurut Jenis Buku, 2018-2020  
**Table 4.1.14** Number of Regional Library References of Kampar Regency by Type of Book, 2018-2020

Kode Code	Jensi Buku Type of Book	2018	2019	2020
(1)	(2)	(3)	(4)	(5)
000	Karya Umum/General	248	248	248
100	Filsafat/Philosophy	261	261	261
200	Agama/Religious	719	719	719
300	Ilmu-ilmu Sosial/Social Science	435	435	435
400	Bahasa/Language	287	287	287
500	Ilmu-ilmu Murni/Pure Science	399	399	399
600	Ilmu-ilmu Terapan/Applied Science	682	682	682
700	Kesenian dan Olahraga/Art and Sport	258	258	258
800	Kesusasteraan/Literature	226	226	226
900	Sejarah dan Geografi/History and Geography	314	314	314
<b>Jumlah Total</b>		<b>3 819</b>	<b>3 819</b>	<b>3 819</b>

Catatan/Note: -

Sumber/Source: Dinas Perpustakaan dan Arsip Kabupaten Kampar/Library and Archive Service of Kampar Regency

**Tabel 4.1.15** Jumlah Perpustakaan Menurut Kategori di Kabupaten Kampar, 2018-2020  
**Table 4.1.15** *Number of Library by Category in Kampar Regency, 2018-2020*

Kategori Category	2018	2019	2020
(1)	(2)	(3)	(4)
Perpustakaan SD	255	255	255
Perpustakaan SMP/MTs	143	143	143
Perpustakaan SMA/MA	64	64	64
Perpustakaan Pondok Pesantren	-	-	-
Perpustakaan Kecamatan	14	14	15
Perpustakaan Desa	53	67	67
<b>Jumlah Total</b>	<b>529</b>	<b>543</b>	<b>544</b>

Catatan/Note: -

Sumber/Source: Dinas Perpustakaan dan Arsip Kabupaten Kampar/Library and Archive Service of Kampar Regency



**Tabel 4.1.16** Jumlah Anggota Perpustakaan Daerah Kabupaten Kampar Menurut Kategori, 2018-2020  
**Table** *Number of Member in Regional Library of Kampar Regency by Category, 2018-2020*

Kategori Category	2018	2019	2020
(1)	(2)	(3)	(4)
Siswa/Pelajar	355	672	740
Mahasiswa/ Umum	558	684	975
	320	385	472
<b>Jumlah Total</b>	<b>1 233</b>	<b>1 705</b>	<b>2 187</b>

Catatan/Note: -

Sumber/Source: Dinas Perpustakaan dan Arsip Kabupaten Kampar/Library and Archive Service of Kampar Regency

## 4.2 KESEHATAN HEALTH

**Tabel** 4.2.1 **Jumlah Desa<sup>1</sup>/Kelurahan Yang Memiliki Sarana Kesehatan Menurut Kecamatan di Kabupaten Kampar, 2018–2020**  
**Table** 4.2.1 **Number of Villages<sup>1</sup>/Kelurahan Having Health Facilities by Subdistrict in Kampar Regency, 2018–2020**

Kecamatan Subdistrict	Rumah Sakit Hospital		
	2018	2019	2020
(1)	(2)	(3)	(4)
Kampar Kiri	-	-	-
Kampar Kiri Hulu	-	-	-
Kampar Kiri Hilir	-	-	-
Gunung Sahilan	-	-	-
Kampar Kiri Tengah	-	-	-
XIII Koto Kampar	-	-	-
Koto Kampar Hulu	-	-	-
Kuok	-	-	-
Salo	-	-	-
Tapung	-	-	-
Tapung Hulu	1	1	1
Tapung Hilir	-	-	-
Bangkinang Kota	-	-	-
Bangkinang	-	-	-
Kampar	2	1	1
Kampa	-	-	-
Rumbio Jaya	-	-	-
Kampar Utara	-	-	-
Tambang	-	1	-
Siak Hulu	1	1	1
Perhentian Raja	-	-	-
<b>Kabupaten Kampar</b>	<b>4</b>	<b>4</b>	<b>3</b>

Lanjutan Tabel/*Continued Table 4.2.1*

Kecamatan Subdistrict	Rumah Sakit Bersalin Maternity Hospital		
	2018	2019	2020
(1)	(5)	(6)	(7)
Kampar Kiri	-	-	-
Kampar Kiri Hulu	-	-	-
Kampar Kiri Hilir	-	-	-
Gunung Sahilan	-	-	-
Kampar Kiri Tengah	-	-	-
XIII Koto Kampar	-	-	-
Koto Kampar Hulu	-	-	-
Kuok	-	-	-
Salo	1	1	1
Tapung	-	-	-
Tapung Hulu	1	-	-
Tapung Hilir	-	1	-
Bangkinang Kota	1	1	2
Bangkinang	-	-	-
Kampar	-	2	2
Kampa	-	-	-
Rumbio Jaya	-	-	-
Kampar Utara	-	-	-
Tambang	-	-	-
Siak Hulu	-	1	-
Perhentian Raja	-	-	-
<b>Kabupaten Kampar</b>	<b>3</b>	<b>6</b>	<b>5</b>

Lanjutan Tabel/*Continued Table* 4.2.1

Kecamatan <i>Subdistrict</i>	Poliklinik <i>Polyclinic</i>		
	2018	2019	2020
(1)	(8)	(9)	(10)
Kampar Kiri	3	2	2
Kampar Kiri Hulu	-	-	-
Kampar Kiri Hilir	1	1	2
Gunung Sahilan	1	1	1
Kampar Kiri Tengah	2	4	3
XIII Koto Kampar	2	-	-
Koto Kampar Hulu	-	-	1
Kuok	2	3	2
Salo	1	2	2
Tapung	9	8	8
Tapung Hulu	7	5	4
Tapung Hilir	3	5	5
Bangkinang Kota	2	2	2
Bangkinang	4	3	2
Kampar	2	2	4
Kampa	1	-	1
Rumbio Jaya	1	1	2
Kampar Utara	-	-	-
Tambang	4	4	6
Siak Hulu	4	3	3
Perhentian Raja	4	2	3
<b>Kabupaten Kampar</b>	<b>53</b>	<b>48</b>	<b>53</b>

Lanjutan Tabel/*Continued Table 4.2.1*

Kecamatan Subdistrict	Puskesmas Public Health Center		
	2018	2019	2020
(1)	(11)	(12)	(13)
Kampar Kiri	1	1	1
Kampar Kiri Hulu	2	2	2
Kampar Kiri Hilir	3	1	1
Gunung Sahilan	2	2	2
Kampar Kiri Tengah	2	1	1
XIII Koto Kampar	4	3	3
Koto Kampar Hulu	3	1	1
Kuok	1	1	1
Salo	1	1	1
Tapung	3	2	2
Tapung Hulu	2	2	2
Tapung Hilir	2	2	2
Bangkinang Kota	2	1	1
Bangkinang	1	1	1
Kampar	1	1	1
Kampa	1	1	1
Rumbio Jaya	1	1	1
Kampar Utara	1	1	1
Tambang	2	1	1
Siak Hulu	4	3	3
Perhentian Raja	1	1	1
<b>Kabupaten Kampar</b>	<b>40</b>	<b>30</b>	<b>30</b>

Lanjutan Tabel/*Continued Table* 4.2.1

Kecamatan <i>Subdistrict</i>	Puskesmas Pembantu <i>Subsidiary of Public Health Center</i>		
	2018	2019	2020
(1)	(14)	(15)	(16)
Kampar Kiri	10	10	11
Kampar Kiri Hulu	15	11	14
Kampar Kiri Hilir	6	7	7
Gunung Sahilan	6	6	6
Kampar Kiri Tengah	11	9	10
XIII Koto Kampar	8	7	7
Koto Kampar Hulu	5	4	4
Kuok	5	5	5
Salo	6	6	6
Tapung	25	24	25
Tapung Hulu	13	9	9
Tapung Hilir	15	13	14
Bangkinang Kota	4	3	4
Bangkinang	8	8	8
Kampar	8	9	9
Kampa	4	4	3
Rumbio Jaya	5	5	5
Kampar Utara	6	7	6
Tambang	14	11	11
Siak Hulu	9	10	10
Perhentian Raja	4	4	5
<b>Kabupaten Kampar</b>	<b>187</b>	<b>172</b>	<b>179</b>

Lanjutan Tabel/Continued Table 4.2.1

Kecamatan Subdistrict	Apotek Pharmacy		
	2018	2019	2020
(1)	(17)	(18)	(19)
Kampar Kiri	5	2	3
Kampar Kiri Hulu	1	-	1
Kampar Kiri Hilir	-	-	1
Gunung Sahilan	1	2	2
Kampar Kiri Tengah	-	1	2
XIII Koto Kampar	-	-	-
Koto Kampar Hulu	1	-	1
Kuok	-	-	1
Salo	1	-	-
Tapung	6	9	8
Tapung Hulu	2	3	4
Tapung Hilir	3	4	4
Bangkinang Kota	3	3	3
Bangkinang	2	2	1
Kampar	4	2	2
Kampa	2	3	4
Rumbio Jaya	1	1	1
Kampar Utara	-	-	-
Tambang	5	1	5
Siak Hulu	5	3	5
Perhentian Raja	1	1	2
<b>Kabupaten Kampar</b>	<b>43</b>	<b>37</b>	<b>50</b>

Catatan/Note: <sup>1</sup> Desa pada tabel ini termasuk Unit Permukiman Transmigrasi (UPT) yang masih dibina oleh kementerian terkait dan nagari di Provinsi Sumatera Barat/Villages in this table include Transmigration Settlement Unit which is still fostered by the relevant ministries and the nagari in the Province of Sumatera Barat

Sumber/Source: BPS, Pendataan Potensi Desa (Podes)/BPS-Statistics Indonesia, Village Potential Data Collecting

**Tabel**  
**Table** 4.2.2

**Jumlah Tenaga Kesehatan Menurut Kecamatan di  
Kabupaten Kampar, 2020**  
*Number of Health Human Resources by Subdistrict in  
Kampar Regency, 2020*

Kecamatan Subdistrict	Dokter <sup>1</sup> Doctor <sup>1</sup>	Dokter Gigi <sup>2</sup> Dentist <sup>2</sup>	Perawat Nurse	Bidan Midwife	Tenaga kefarmasian Pharmacist
(1)	(2)	(3)	(4)	(5)	(6)
Kampar Kiri	4	...	20	56	-
Kampar Kiri Hulu	7	...	19	70	1
Kampar Kiri Hilir	2	...	11	28	2
Gunung Sahilan	3	...	9	56	1
Kampar Kiri Tengah	3	...	15	38	-
XIII Koto Kampar	7	...	40	108	2
Koto Kampar Hulu	4	...	16	42	1
Kuok	7	...	36	88	5
Salo	4	...	34	44	3
Tapung	8	...	34	118	2
Tapung Hulu	4	...	18	68	1
Tapung Hilir	8	...	20	60	-
Bangkinang Kota	5	...	41	48	2
Bangkinang	4	...	20	42	1
Kampar	7	...	26	68	-
Kampa	4	...	14	60	1
Rumbio Jaya	4	...	25	40	4
Kampar Utara	1	...	21	52	2
Tambang	5	...	26	100	1
Siak Hulu	12	...	35	116	4
Perhentian Raja	3	...	15	34	1
<b>Kabupaten Kampar</b>	<b>106</b>	<b>...</b>	<b>495</b>	<b>1 336</b>	<b>34</b>



Lanjutan Tabel/*Continued Table 4.2.2*

Kecamatan <i>Subdistrict</i>	Tenaga Kesehatan Masyarakat <i>Public Health worker</i>	Tenaga Kesehatan Lingkungan <i>Enviromental Health Worker</i>	Tenaga Gizi <i>Nutritionist</i>	Ahli Teknologi Laboratorium Medik <i>Medical Laboratory Technician</i>
(1)	(7)	(8)	(9)	(10)
Kampar Kiri	...	...	1	...
Kampar Kiri Hulu	...	...	1	...
Kampar Kiri Hilir	...	...	1	...
Gunung Sahilan	...	...	1	...
Kampar Kiri Tengah	...	...	1	...
XIII Koto Kampar	...	...	-	...
Koto Kampar Hulu	...	...	1	...
Kuok	...	...	2	...
Salo	...	...	2	...
Tapung	...	...	3	...
Tapung Hulu	...	...	1	...
Tapung Hilir	...	...	-	...
Bangkinang Kota	...	...	2	...
Bangkinang	...	...	-	...
Kampar	...	...	1	...
Kampa	...	...	-	...
Rumbio Jaya	...	...	1	...
Kampar Utara	...	...	1	...
Tambang	...	...	2	...
Siak Hulu	...	...	1	...
Perhentian Raja	...	...	-	...
<b>Kabupaten Kampar</b>	...	...	<b>22</b>	...

Catatan/Note: <sup>1</sup> Dokter dalam tabel ini termasuk dokter spesialis (selain spesialis gigi) dan dokter umum/*Doctor in this table include medical specialist (exclude dentist specialist) and general practitioner*

<sup>2</sup> Dokter gigi dalam tabel ini termasuk dokter spesialis gigi dan dokter gigi/*Doctor in this table include dentist dan dentist specialist*

Sumber/Source: Dinas Kesehatan Kabupaten Kampar/*Health Service of Kampar Regency*

**Tabel**  
**Table** 4.2.3

**Jumlah Rumah Sakit Umum, Rumah Sakit Khusus,  
Puskesmas, Klinik Pratama, dan Posyandu Menurut  
Kecamatan di Kabupaten Kampar, 2019 dan 2020**  
*Number of General Hospital, Specialized Hospital, Public  
Health Center, Primary Clinic, and Integrated Health Post by  
Subdistrict in Kampar Regency, 2019 and 2020*

Kecamatan Subdistrict	Rumah Sakit Umum General Hospital		Rumah Sakit Khusus Specialized Hospital	
	2019	2020	2019	2020
(1)	(2)	(3)	(4)	(5)
Kampar Kiri	-	-	-	-
Kampar Kiri Hulu	-	-	-	-
Kampar Kiri Hilir	-	-	-	-
Gunung Sahilan	-	-	-	-
Kampar Kiri Tengah	-	-	-	-
XIII Koto Kampar	-	-	-	-
Koto Kampar Hulu	-	-	-	-
Kuok	-	-	-	-
Salo	-	-	-	-
Tapung	-	-	-	-
Tapung Hulu	1	1	-	-
Tapung Hilir	-	-	-	-
Bangkinang Kota	-	-	-	-
Bangkinang	-	-	-	-
Kampar	1	1	-	-
Kampa	-	-	-	-
Rumbio Jaya	-	-	-	-
Kampar Utara	-	-	-	-
Tambang	-	-	-	-
Siak Hulu	1	1	-	-
Perhentian Raja	-	-	-	-
<b>Kabupaten Kampar</b>	<b>3</b>	<b>3</b>	-	-

Lanjutan Tabel/Continued Table 4.2.3

Kecamatan Subdistrict	Rumah Sakit Bersalin/Rumah Bersalin Maternity Hospital		Puskesmas <sup>1</sup> Public Health Center <sup>1</sup>	
	2019	2020	2019	2020
(1)	(6)	(7)	(8)	(9)
Kampar Kiri	-	-	1	1
Kampar Kiri Hulu	-	-	2	2
Kampar Kiri Hilir	-	-	1	1
Gunung Sahilan	-	-	2	2
Kampar Kiri Tengah	-	-	1	1
XIII Koto Kampar	-	-	3	3
Koto Kampar Hulu	-	-	1	1
Kuok	-	-	1	1
Salo	1	1	1	1
Tapung	-	-	3	3
Tapung Hulu	-	-	2	2
Tapung Hilir	-	-	2	2
Bangkinang Kota	1	1	1	1
Bangkinang	-	-	1	1
Kampar	1	1	1	1
Kampa	-	-	1	1
Rumbio Jaya	-	-	1	1
Kampar Utara	-	-	1	1
Tambang	-	-	1	1
Siak Hulu	-	-	3	3
Perhentian Raja	-	-	1	1
<b>Kabupaten Kampar</b>	<b>3</b>	<b>3</b>	<b>31</b>	<b>31</b>

Lanjutan Tabel/*Continued Table* 4.2.3

Kecamatan Subdistrict	Klinik Pratama Primary Clinic		Posyandu Intregrated Health Post	
	2019	2020	2019	2020
(1)	(10)	(11)	(12)	(13)
Kampar Kiri	-	-	34	34
Kampar Kiri Hulu	-	-	30	30
Kampar Kiri Hilir	-	-	16	16
Gunung Sahilan	-	-	21	26
Kampar Kiri Tengah	-	-	24	24
XIII Koto Kampar	-	-	22	22
Koto Kampar Hulu	-	-	13	13
Kuok	-	-	28	27
Salo	-	-	15	15
Tapung	-	-	60	60
Tapung Hulu	-	-	55	55
Tapung Hilir	-	-	43	42
Bangkinang Kota	-	-	23	23
Bangkinang	-	-	33	33
Kampar	-	-	38	38
Kampa	-	-	20	20
Rumbio Jaya	-	-	16	16
Kampar Utara	-	-	20	20
Tambang	-	-	48	56
Siak Hulu	-	-	71	71
Perhentian Raja	-	-	17	17
<b>Kabupaten Kampar</b>	-	-	<b>647</b>	<b>658</b>

Catatan/Note: <sup>1</sup>Puskesmas yang teregistrasi/Registered Public Health Center

Sumber/Source: Dinas Kesehatan Kabupaten Kampar/Health Service of Kampar Regency

**Tabel**  
**Table** 4.2.4

**Jumlah Paramedis Dan Tenaga Medis Lainnya Menurut Jenis Kelamin pada Dinas Kesehatan Kabupaten Kampar, 2020**  
**Number of Paramedics and Other Medical Personnel by Sex at Health Service of Kampar Regency, 2020**

Kecamatan Subdistrict	Laki-laki Male	Perempuan Female	Jumlah Total
(1)	(2)	(3)	(4)
<b>Medik/Medics</b>			
Dokter Umum/General Practitioners	26	80	106
Dokter Gigi/Dentist	8	46	54
Dokter Ahli Bedah/Surgeon	-	-	-
Dokter Ahli Penyakit Dalam/Internist	-	-	-
Dokter Ahli Kandungan/Gynecologist	-	-	-
Dokter Ahli Anak/Paediatrist	-	-	-
Dokter Ahli Lainnya/Other Specialist	-	-	-
<b>Paramedik Perawat/Paramedics</b>			
Perawat & SPKPK SUPPL Perawat/ Health Nurses & Nurse Workers	126	369	495
Penj.Kes.SP KUABC	-	-	-
Bidan /Midwives	-	1 336	1 336
PUMG Pemb. Perawat/Nurse Workers	-	-	-
Sanitarian/Sanitary Nurses	2	20	22
Anestesi/Anaesthetic Nurses	-	-	-
Perawat Gigi/Dental Nurses	3	24	27

Lanjutan Tabel/*Continued Table* 4.2.4

Kecamatan <i>Subdistrict</i>	Laki-laki <i>Male</i>	Perempuan <i>Female</i>	Jumlah <i>Total</i>
(1)	(7)	(8)	(9)
<b>Paramedik Non Perawat/Non Paramedics</b>			
Apoteker	1	9	10
S K M (Non Dokter)	26	29	55
A P R O	-	-	-
A K Z I	1	4	5
A K F I S	-	-	-
A P K T S	-	-	-
S A A	1	23	24
S M A K Analisis	1	27	28
S P P H	7	13	20
S P A G	-	-	-
<b>Non Medik/Non Medics</b>			
Sarjana	13	27	40
Sarjana Muda AAN	-	-	-
S L T A	8	31	39
S L T P	-	-	-

Catatan/Note: -

Sumber/Source: Dinas Kesehatan Kabupaten Kampar/*Health Service of Kampar Regency*

**Tabel**  
**Table** 4.2.5

**Jumlah Tempat Tidur Perawatan pada Sarana Kesehatan  
Pemerintah Menurut Kecamatan di Kabupaten Kampar,  
2020**  
*Number of Beds at Government Health Facilities by  
Subdistrict in Kampar Regency, 2020*

Kecamatan Subdistrict	Rumah Sakit Hospital	Puskesmas Public Health Center	Jumlah Total
(1)	(2)	(3)	(4)
Kampar Kiri	-	11	11
Kampar Kiri Hulu	-	-	-
Kampar Kiri Hilir	-	18	18
Gunung Sahilan	-	-	-
Kampar Kiri Tengah	-	-	-
XIII Koto Kampar	-	30	30
Koto Kampar Hulu	-	-	-
Kuok	-	10	10
Salo	26	-	26
Tapung	-	16	16
Tapung Hulu	50	15	65
Tapung Hilir	-	60	60
Bangkinang Kota	30	-	30
Bangkinang	-	-	-
Kampar	163	11	174
Kampa	-	-	-
Rumbio Jaya	-	-	-
Kampar Utara	-	-	-
Tambang	-	-	-
Siak Hulu	35	-	-
Perhentian Raja	-	-	-
<b>Kabupaten Kampar</b>	<b>304</b>	<b>171</b>	<b>475</b>

Catatan/Note: -

Sumber/Source: Dinas Kesehatan Kabupaten Kampar/Health Service of Kampar Regency

**Tabel**  
**Table** 4.2.6

**Jumlah Pasien Rumah Sakit Umum dan Puskesmas  
Menurut Kecamatan di Kabupaten Kampar, 2020**  
*Patients of General Hospital and Public Health Center by  
Subdistrict in Kampar Regency, 2020*

Kecamatan Subdistrict	Rumah Sakit Umum General Hospital		Puskesmas Public Health Center	
	Rawat Inap Opname	Rawat Jalan Visitors	Rawat Inap Opname	Rawat Jalan Visitors
(1)	(2)	(3)	(4)	(5)
Kampar Kiri	-	-	442	11 150
Kampar Kiri Hulu	-	-	-	9 043
Kampar Kiri Hilir	-	-	448	2 040
Gunung Sahilan	-	-	-	9 990
Kampar Kiri Tengah	-	-	-	3 343
XIII Koto Kampar	-	-	372	8 462
Koto Kampar Hulu	-	-	-	2 500
Kuok	-	-	600	11 631
Salo	990	2 942	-	13 865
Tapung	-	-	527	21 516
Tapung Hulu	1 139	9 883	450	6 840
Tapung Hilir	-	-	472	4 750
Bangkinang Kota	3 114	7 263	-	11 750
Bangkinang	-	-	-	11 650
Kampar	6 421	65 809	500	16 161
Kampa	-	-	-	17 900
Rumbio Jaya	-	-	-	7 455
Kampar Utara	-	-	-	814
Tambang	-	-	-	14 668
Siak Hulu	2 242	14 420	-	17 805
Perhentian Raja	-	-	-	1 600
<b>Kabupaten Kampar</b>	<b>13 906</b>	<b>100 317</b>	<b>3 811</b>	<b>204 933</b>

Catatan/Note: -

Sumber/Source: Dinas Kesehatan Kabupaten Kampar/Health Service of Kampar Regency



**Tabel**  
**Table** 4.2.7

**Sepuluh Macam Penyakit Terbanyak di Kabupaten  
Kampar, 2020**  
*The Top Ten Kinds of Diseases in Kampar District, 2020*

Jenis Penyakit <i>Kind of Disease</i>	Penderita <i>Patients</i>	Persentase <i>Percentage</i>
(1)	(2)	(3)
01. Nasofaringitis Akut ( Common Cold)	52 650	19,5%
02. Hipertensi Esensial ( Primer)	26 512	9,8%
03. Dispepsia	22 237	8,2%
04. Artritis Reumatoid	13 386	4,9%
05. Diabetes militus tidak tergantung insulin (tipe II)	10 924	4,0%
06. Kehamilan Normal	9 599	3,6%
07. Gastroenteritis ( termasuk kolera, giardiadis)	8 712	3,2%
08. Penyakit jaringan pulpa dan periapikal	7 513	2,8%
09. Influenza	7 085	2,6%
10. Karies Gigi	6 007	2,2%
11. Penyakit lainnya	105 533	39,0%
<b>Jumlah Total</b>	<b>270 158</b>	<b>100%</b>

Catatan/Note: -

Sumber/Source: Dinas Kesehatan Kabupaten Kampar/Health Service of Kampar Regency

**Tabel**  
**Table** 4.2.8

**Jumlah Pasien Rawat Inap Rumah Sakit Umum Daerah (RSUD) Bangkinang Menurut Kategori Pembayaran, 2018-2020**  
**Number of Inpatients in the Regional General Hospital (RSUD) of Bangkinang by Payment Category, 2018-2020**

Kategori Pembayaran Payment Category	2018	2019	2020
(1)	(2)	(3)	(4)
BPJS Kesehatan	3 412	3 632	3 571
Umum	803	542	377
Perusahaan	-	-	-
Jamkesmas	-	117	-
Jamkesda	99	922	771
Jampersal	40	130	730
<b>Jumlah Total</b>	<b>4 354</b>	<b>5 343</b>	<b>5449</b>

Catatan/Note: -

Sumber/Source: Rumah Sakit Umum Daerah (RSUD) Bangkinang/Regional General Hospital (RSUD) of Bangkinang

**Tabel 4.2.9** Indikator Kegiatan Rumah Sakit Umum Daerah (RSUD) Bangkinang, 2018-2020  
**Indicators of Activities of the Regional General Hospital (RSUD) of Bangkinang, 2018-2020**

Indikator Indicator	2018	2019	2020
(1)	(2)	(3)	(4)
Jumlah Tempat Tidur (TT)	120	130	134
Angka Pemanfaatan TT (BOR) %	45	67	46
Angka Kematian Bersih (NDR) %	30	28	31
Rata-rata lama hari rawat (LOS)	4	3	3
Selang Penggantian TT (TOI)	4	2	5
Rata-rata pemakaian 1 TT (BTO)	46	54	38
Angka Kematian Kasar (GDR)	72	71	50
Jumlah Pasien Dirawat	5 439	6 235	5 657
Rata-rata Kunjungan Pasien Dirawat/ Hari	15	17	15
Jumlah Kunjungan Poliklinik	56 086	63 159	55 579
Rata-rata Pasien Poliklinik/ Hari	154	173	152
Jumlah Kunjungan IGD	6 553	6 729	11 430
Rata-rata pasien UGD per hari	18	18	31
Jumlah Pembedahan (Operasi)	1 456	1 888	1 869
Rata-rata Pembedahan / Hari	4	5	5

Catatan/Note: -

Sumber/Source: Rumah Sakit Umum Daerah (RSUD) Bangkinang/Regional General Hospital (RSUD) of Bangkinang

**Tabel 4.2.10** Jumlah Pasien Operasi Rumah Sakit Umum Daerah (RSUD) Bangkinang Menurut Jenis Operasi, 2018-2020  
**Number of Surgery Patients at the Regional General Hospital (RSUD) of Bangkinang by Type of Operation, 2018-2020**

Jenis Operasi Type of Operation	2018	2019	2020
(1)	(2)	(3)	(4)
Bedah Umum	536	1 038	425
Kebidanan dan Kandungan	182	193	206
THT	5	2	499
Mata	615	655	489
Paru	-	-	250
<b>Jumlah Total</b>	<b>1 338</b>	<b>1 888</b>	<b>1 869</b>

Catatan/Note: -

Sumber/Source: Rumah Sakit Umum Daerah (RSUD) Bangkinang/Regional General Hospital (RSUD) of Bangkinang

**Tabel**  
**Table** 4.2.11

**Hasil Pemeriksaan Laboratorium Rumah Sakit Umum Daerah (RSUD) Bangkinang Menurut Jenis Pemeriksaan, 2018-2020**  
**Results of Laboratory Examination of the Regional General Hospital (RSUD) of Bangkinang by Type of Examination, 2018-2020**

<b>Jenis Pemeriksaan</b> <b>Type of Examination</b>	<b>2018</b>	<b>2019</b>	<b>2020</b>
(1)	(2)	(3)	(4)
Kimia Darah	23 850	26 608	25 286
Gula Darah	20 436	23 858	22 343
Hematologi	17 364	10 222	17 865
Serologi	1 214	1 829	6 979
Transudat/Eksudat	12	3	-
Urine	2 731	5 811	5 277
Tinja	55	67	72
Analisa Gas Darah	52	37	71
Immunologi	1 214	115	16
Bakteriologi	1 074	493	452
Liguor	4	-	-
Kecokan Kulit	13	4	3
Narkotika	1 605	2 708	1 900
Morfologi Sel	70	57	59
<b>Jumlah Total</b>	<b>69 694</b>	<b>71 812</b>	<b>80 323</b>

Catatan/Note: -

Sumber/Source: Rumah Sakit Umum Daerah (RSUD) Bangkinang/Regional General Hospital (RSUD) of Bangkinang

### 4.3 AGAMA DAN SOSIAL LAINNYA RELIGION AND OTHER SOCIAL AFFAIRS

**Tabel 4.3.2** Jumlah Tempat Peribadatan Menurut Kecamatan di Kabupaten Kampar, 2020  
*Number of Places of Worship by Subdistrict in Kampar Regency, 2020*

Kecamatan Subdistrict	Masjid Mosque	Mushola Pray Room	Gereja Protestan Protestant Church	Gereja Katholik Catholic Church	Pura Temple	Vihara
(1)	(2)	(3)	(4)	(5)	(6)	(7)
Kampar Kiri	20	32	-	-	-	-
Kampar Kiri Hulu	35	31	-	-	-	-
Kampar Kiri Hilir	14	21	-	-	-	-
Gunung Sahilan	17	43	4	-	-	-
Kampar Kiri Tengah	28	35	8	-	-	-
XIII Koto Kampar	29	36	-	1	-	-
Koto Kampar Hulu	17	34	7	-	-	-
Kuok	44	17	-	-	-	-
Salo	21	23	3	2	-	-
Tapung	102	236	74	6	-	-
Tapung Hulu	37	35	67	4	-	-
Tapung Hilir	31	98	23	3	-	-
Bangkinang Kota	38	14	1	-	-	-
Bangkinang	42	39	5	1	-	-
Kampar	60	128	-	-	-	-
Kampa	37	57	-	-	-	-
Rumbio Jaya	26	49	3	1	-	-
Kampar Utara	26	46	-	-	-	-
Tambang	86	75	6	1	-	-
Siak Hulu	83	74	35	1	-	-
Perhentian Raja	24	48	6	1	-	-
<b>Kabupaten Kampar</b>	<b>817</b>	<b>1 171</b>	<b>243</b>	<b>21</b>	<b>-</b>	<b>-</b>

Catatan/Note: -

Sumber/Source: Kantor Kementerian Agama Kabupaten Kampar/Ministry of Religious Affairs Office of Kampar Regency

**Tabel 4.3.3** Jumlah Desa<sup>1</sup>/Kelurahan yang Mengalami Bencana Alam<sup>2</sup> Menurut Kecamatan di Kabupaten Kampar, 2018–2020  
**Number of Villages<sup>1</sup>/Kelurahan that Had Natural Disaster<sup>2</sup> by Subdistrict in Kampar Regency, 2018–2020**

Kecamatan Subdistrict	Banjir/Flood		
	2018	2019	2020
(1)	(2)	(3)	(4)
Kampar Kiri	13	16	15
Kampar Kiri Hulu	9	3	5
Kampar Kiri Hilir	5	6	3
Gunung Sahilan	5	5	5
Kampar Kiri Tengah	1	-	-
XIII Koto Kampar	-	-	-
Koto Kampar Hulu	1	-	-
Kuok	2	4	3
Salo	2	1	-
Tapung	5	2	1
Tapung Hulu	7	7	2
Tapung Hilir	1	1	-
Bangkinang Kota	1	-	3
Bangkinang	3	2	1
Kampar	1	16	15
Kampa	-	2	-
Rumbio Jaya	-	4	3
Kampar Utara	5	6	1
Tambang	5	15	13
Siak Hulu	8	6	4
Perhentian Raja	-	1	2
<b>Kabupaten Kampar</b>	<b>74</b>	<b>97</b>	<b>76</b>

Lanjutan Tabel/*Continued Table* 4.3.3

Kecamatan Subdistrict	Gempa Bumi/ <i>Earthquake</i>		
	2018	2019	2020
(1)	(5)	(6)	(7)
Kampar Kiri	-	-	-
Kampar Kiri Hulu	-	-	-
Kampar Kiri Hilir	-	-	-
Gunung Sahilan	-	-	-
Kampar Kiri Tengah	-	-	-
XIII Koto Kampar	-	-	-
Koto Kampar Hulu	-	-	-
Kuok	-	-	-
Salo	-	-	-
Tapung	-	-	-
Tapung Hulu	-	-	-
Tapung Hilir	-	-	-
Bangkinang Kota	-	-	-
Bangkinang	-	-	-
Kampar	-	-	-
Kampa	-	-	-
Rumbio Jaya	-	-	-
Kampar Utara	-	-	-
Tambang	-	-	-
Siak Hulu	-	-	-
Perhentian Raja	-	-	-
<b>Kabupaten Kampar</b>	-	-	-



Lanjutan Tabel/*Continued Table 4.3.3*

Kecamatan Subdistrict	Tanah Longsor/Landslide		
	2018	2019	2020
(1)	(8)	(9)	(10)
Kampar Kiri	-	-	1
Kampar Kiri Hulu	3	3	2
Kampar Kiri Hilir	-	-	-
Gunung Sahilan	-	-	-
Kampar Kiri Tengah	-	-	-
XIII Koto Kampar	-	1	-
Koto Kampar Hulu	1	-	-
Kuok	3	1	-
Salo	-	-	-
Tapung	-	-	-
Tapung Hulu	-	1	-
Tapung Hilir	-	-	-
Bangkinang Kota	-	1	-
Bangkinang	-	-	-
Kampar	-	1	2
Kampa	-	-	-
Rumbio Jaya	-	-	-
Kampar Utara	-	-	-
Tambang	-	1	-
Siak Hulu	-	-	-
Perhentian Raja	-	-	-
<b>Kabupaten Kampar</b>	<b>7</b>	<b>9</b>	<b>5</b>

Catatan/Note: <sup>1</sup> Desa pada tabel ini termasuk Unit Permukiman Transmigrasi (UPT) yang masih dibina oleh kementerian terkait dan nagari di Provinsi Sumatera Barat/Villages in this table are included in Transmigration Settlement Unit which is still fostered by the relevant ministries and the nagari in the Province of Sumatera Barat

<sup>2</sup> Kejadian dalam setahun sebelum tahun pencacahan/Occured during the last one year before the enumeration years

Sumber/Source: BPS, Pendataan Potensi Desa (Podes)/BPS-Statistics Indonesia, Village Potential Data Collecting

**Tabel**  
**Table 4.3.4**

**Jumlah Ternak Qurban dan Orang yang Ber-Qurban Pada Hari Raya Idul Adha Menurut Kecamatan di Kabupaten Kampar, 2020**  
**Number of Sacrificial Animals and People Who Give Sacrifice on Eid Al-Adha by Subdistrict in Kampar Regency, 2020**

Kecamatan Subdistrict	Yang Berqurban The Sacrifice	Hewan Qurban/Sacrificial Animals		
		Kerbau Buffalo	Sapi Cow	Kambing Goat
(1)		(2)	(3)	(4)
Kampar Kiri	253	180	16	57
Kampar Kiri Hulu	64	54	3	-
Kampar Kiri Hilir	623	56	31	14
Gunung Sahilan	497	9	56	41
Kampar Kiri Tengah	876	23	98	29
XIII Koto Kampar	795	102	19	11
Koto Kampar Hulu	375	36	17	4
Kuok	1 769	247	2	28
Salo	872	131	51	18
Tapung	3 112	98	332	102
Tapung Hulu	2 480	7	331	127
Tapung Hilir	2 195	5	302	53
Bangkinang Kota	3 236	438	20	30
Bangkinang	2 058	173	118	21
Kampar	3 129	405	40	14
Kampa	1 664	201	34	19
Rumbio Jaya	1 107	116	39	22
Kampar Utara	2 275	300	24	7
Tambang	3 256	194	225	113
Siak Hulu	4 743	141	507	207
Perhentian Raja	752	7	95	48
<b>Kabupaten Kampar</b>	<b>36 131</b>	<b>2 923</b>	<b>2 360</b>	<b>965</b>

Catatan/Note: -

Sumber/Source: Kantor Kementerian Agama Kabupaten Kampar/Ministry of Religious Affairs Office of Kampar Regency

**Tabel**  
**Table** 4.3.5**Jumlah Jemaah Haji Menurut Jenis Kelamin dan Kecamatan di Kabupaten Kampar, 2020**  
**Number of Moeslem Pilgrism by Sex and Subdistrict in Kampar Regency, 2020**

Kecamatan Subdistrict	Laki-laki Male	Perempuan Female	Jumlah Total
(1)	(2)	(3)	(4)
Kampar Kiri	-	-	-
Kampar Kiri Hulu	-	-	-
Kampar Kiri Hilir	-	-	-
Gunung Sahilan	-	-	-
Kampar Kiri Tengah	-	-	-
XIII Koto Kampar	-	-	-
Koto Kampar Hulu	-	-	-
Kuok	-	-	-
Salo	-	-	-
Tapung	-	-	-
Tapung Hulu	-	-	-
Tapung Hilir	-	-	-
Bangkinang Kota	-	-	-
Bangkinang	-	-	-
Kampar	-	-	-
Kampa	-	-	-
Rumbio Jaya	-	-	-
Kampar Utara	-	-	-
Tambang	-	-	-
Siak Hulu	-	-	-
Perhentian Raja	-	-	-
<b>Kabupaten Kampar</b>	<b>-</b>	<b>-</b>	<b>-</b>

Catatan/Note: <sup>1</sup>Tidak ada keberangkatan jemaah haji dikarenakan pandemi Covid-19/ There were no departures for the moeslem pilgrims due to the Covid-19 pandemic

Sumber/Source: Kantor Kementerian Agama Kabupaten Kampar/Ministry of Religious Affairs Office of Kampar Regency

**Tabel** 4.3.6  
**Table**

**Jumlah Surat Izin Mengemudi (SIM) yang Dikeluarkan oleh Polres Kabupaten Kampar Menurut Jenis SIM Setiap Bulan, 2020**  
**Number of Driving License Given Out in Resort Police of Kampar Regency by Type of Driving License Each Month, 2020**

<b>Bulan Month</b>	<b>SIM A</b>	<b>SIM B1</b>	<b>SIM B2</b>	<b>SIM C</b>
(1)	(2)	(3)	(4)	(5)
Januari/January	748	54	14	760
Februari/February	656	58	9	715
Maret/March	898	58	12	972
April/April	523	31	10	546
Mei/May	425	29	7	429
Juni/June	978	62	16	1 093
Juli/July	896	39	8	969
Agustus/August	832	39	17	862
September/September	844	40	9	795
Oktober/October	713	36	14	705
Nopember/November	910	48	22	772
Desember/December	1 169	53	13	981
<b>Jumlah Total</b>	<b>9 592</b>	<b>547</b>	<b>151</b>	<b>9 599</b>

Catatan/Note: -

Sumber/Source: Polres Kabupaten Kampar/Resort Police of Kampar Regency

**Tabel**  
**Table** 4.3.7

**Jumlah Kasus Kecelakaan Lalu Lintas, Korban dan Kerugian Material Setiap Bulan di Kabupaten Kampar, 2020**  
**Number of Traffic Accident Cases, Victims and Material Losses Each Month in Kampar Regency, 2020**

Bulan Month	Kecelakaan Accident	Meninggal Dunia Pass Away	Luka Berat Seriously Injured	Luka Ringan Minor Injured	Kerugian Material (Rp 000) Material Losses (Rp 000)
(1)	(2)	(3)	(4)	(5)	(6)
Januari/January	34	7	-	47	76 000
Februari/February	28	10	-	27	85 200
Maret/March	28	6	1	36	102 400
April/April	19	6	3	18	112 900
Mei/May	19	5	2	18	47 100
Juni/June	26	7	1	27	37 000
Juli/July	17	4	-	22	33 100
Agustus/August	18	12	6	16	81 200
September/September	15	8	2	8	43 600
Oktober/October	14	5	3	12	38 500
Nopember/November	14	3	3	11	30 700
Desember/December	22	19	3	8	164 000
<b>Jumlah Total</b>	<b>254</b>	<b>92</b>	<b>24</b>	<b>250</b>	<b>851 700</b>

Catatan/Note: -

Sumber/Source: Polres Kabupaten Kampar/Resort Police of Kampar Regency

**Tabel**  
**Table 4.3.8****Jumlah Kejahatan yang Terjadi Menurut Jenis Kejahatan dan Kecamatan di Kabupaten Kampar, 2020**  
**Number of Crimes by Type of Crime and Subdistrict in Kampar Regency, 2020**

Kecamatan Subdistrict	Pembunuhan Murder	Perampokan Robbery	Pencurian Theft	Kenakalan Mischief	Pemerasan Blackmail	Penipuan Fraud	Penganiayaan Persecution
(1)	(2)	(3)	(4)	(5)	(6)	(7)	(8)
Kampar Kiri	1	-	-	-	-	-	3
Kampar Kiri Hulu	-	-	-	-	-	-	-
Kampar Kiri Hilir	1	-	2	-	-	-	2
Gunung Sahilan	-	-	-	-	-	-	-
Kampar Kiri Tengah	-	-	-	-	-	-	-
XIII Koto Kampar	-	-	3	-	-	2	4
Koto Kampar Hulu	-	-	-	-	-	-	-
Kuok	-	-	1	-	-	-	2
Salo	-	-	-	-	-	-	-
Tapung	-	-	2	-	-	-	9
Tapung Hulu	-	-	37	-	-	-	7
Tapung Hilir	1	-	29	-	-	3	6
Bangkinang Kota	-	-	3	-	-	1	2
Bangkinang	-	-	-	-	-	-	-
Kampar	-	-	5	-	-	-	13
Kampa	-	-	-	-	-	-	-
Rumbio Jaya	-	-	-	-	-	-	-
Kampar Utara	-	-	-	-	-	-	-
Tambang	-	-	7	-	-	-	7
Siak Hulu	-	-	4	-	-	-	2
Perhentian Raja	1	-	5	-	-	-	1
<b>Kabupaten Kampar</b>	<b>4</b>	<b>-</b>	<b>95</b>	<b>-</b>	<b>-</b>	<b>6</b>	<b>58</b>

Catatan/Note: - Pembagian Wilayah berdasarkan Kantor Polsek/ Division of Regions is based on the Subdistrict Police Office

- Perampokan terdiri dari curat dan curas/ Robbery includes curat and curas

Sumber/Source: Polres Kabupaten Kampar/Resort Police of Kampar Regency

**Tabel** 4.3.9 **Jumlah Tahanan Kepolisian Dewasa dan Anak-anak Menurut Jenis Kelamin di Kabupaten Kampar, 2020**  
**Table** 4.3.9 **Number of Adult and Child Police Prisoners by Sex in Kampar Regency, 2020**

Bulan Month	Dewasa/Mature		Anak-anak/Child		Jumlah/Total	
	Laki-laki Male	Perempuan Female	Laki-laki Male	Perempuan Female	Laki-laki Male	Perempuan Female
(1)	(2)	(3)	(4)	(5)	(6)	(7)
Januari/January	89	6	-	-	89	6
Februari/February	64	2	3	-	67	2
Maret/March	129	4	2	-	131	4
April/April	178	4	5	-	183	4
Mei/May	211	8	5	-	216	8
Juni/June	115	1	1	-	116	1
Juli/July	102	6	-	-	102	6
Agustus/August	125	3	-	-	125	3
September/ September	102	7	1	-	103	7
Oktober/October	117	3	3	-	120	3
Nopember/November	120	2	2	-	122	2
Desember/December	98	8	2	-	100	8
<b>Jumlah Total</b>	<b>1450</b>	<b>54</b>	<b>24</b>	<b>-</b>	<b>1474</b>	<b>54</b>

Catatan/Note: -

Sumber/Source: Polres Kabupaten Kampar/Resort Police of Kampar Regency

**Tabel**  
**Table** 4.3.10

**Jumlah Kejadian Bencana Alam Menurut Jenis Bencana dan Kecamatan di Kabupaten Kampar, 2020**  
**Number of Natural Disaster by Kind and Subdistrict in Kampar Regency, 2020**

Kecamatan Subdistrict	Banjir Flood	Kebakaran Fire	Angin Topan Hurricane	Tanah Longsor Landslide
(1)	(2)	(3)	(4)	(5)
Kampar Kiri	-	1	-	-
Kampar Kiri Hulu	-	-	-	-
Kampar Kiri Hilir	-	-	-	-
Gunung Sahilan	-	-	-	-
Kampar Kiri Tengah	-	3	-	-
XIII Koto Kampar	-	2	16	1
Koto Kampar Hulu	-	1	1	1
Kuok	-	-	1	-
Salo	-	1	2	-
Tapung	-	4	-	-
Tapung Hulu	-	2	-	-
Tapung Hilir	-	-	-	-
Bangkinang Kota	-	3	-	-
Bangkinang	-	1	-	-
Kampar	-	3	-	-
Kampa	-	2	-	-
Rumbio Jaya	-	5	-	-
Kampar Utara	-	3	2	-
Tambang	-	2	69	-
Siak Hulu	-	2	-	-
Perhentian Raja	-	-	1	-
<b>Kabupaten Kampar</b>	<b>-</b>	<b>35</b>	<b>92</b>	<b>2</b>

Catatan/Note: -

Sumber/Source: Dinas Sosial Kabupaten Kampar/Social Service of Kampar Regency



**Tabel 4.3.11** Jumlah Organisasi Sosial Menurut Klasifikasi dan Kecamatan di Kabupaten Kampar, 2020  
**Table** *Number of Social Organization by Classification and Subdistrict in Kampar Regency, 2020*

Kecamatan Subdistrict	Tercatat Listed	Terdaftar Registered	Dikukuhkan Formal	Diakui Legal	Jumlah Total
(1)	(2)	(3)	(4)	(5)	(6)
Kampar Kiri	6	6	-	1	6
Kampar Kiri Hulu	17	17	-	-	17
Kampar Kiri Hilir	10	10	-	2	10
Gunung Sahilan	6	6	-	-	6
Kampar Kiri Tengah	9	9	-	-	9
XIII Koto Kampar	2	2	-	-	2
Koto Kampar Hulu	3	3	-	-	3
Kuok	4	4	-	3	4
Salo	1	1	-	-	1
Tapung	30	30	-	5	30
Tapung Hulu	15	15	-	1	15
Tapung Hilir	10	10	-	-	10
Bangkinang Kota	13	13	-	12	13
Bangkinang	3	3	-	1	3
Kampar	16	16	-	3	16
Kampa	4	4	-	-	4
Rumbio Jaya	4	4	-	-	4
Kampar Utara	5	5	-	1	5
Tambang	14	14	-	2	14
Siak Hulu	6	6	-	4	6
Perhentian Raja	4	4	-	-	4
<b>Kabupaten Kampar</b>	<b>182</b>	<b>182</b>	<b>-</b>	<b>35</b>	<b>182</b>

Catatan/Note: -

Sumber/Source: Dinas Sosial Kabupaten Kampar/Social Service of Kampar Regency

**Tabel**  
**Table** 4.3.12**Jumlah Penyandang Cacat yang Mendapatkan Bantuan Rehabilitasi dan Pelayanan Sosial Menurut Jenis Kelamin dan Kecamatan di Kabupaten Kampar, 2020**  
**Number of Persons with Disabilities Received Rehabilitation and Social Service Assistance by Sex and Subdistrict in Kampar Regency, 2020**

Kecamatan Subdistrict	Laki-laki Male	Perempuan Female	Jumlah Total
(1)	(2)	(3)	(4)
Kampar Kiri	1	-	1
Kampar Kiri Hulu	-	-	-
Kampar Kiri Hilir	-	-	-
Gunung Sahilan	-	-	-
Kampar Kiri Tengah	2	-	2
XIII Koto Kampar	1	-	1
Koto Kampar Hulu	-	-	-
Kuok	2	-	2
Salo	3	-	3
Tapung	3	-	3
Tapung Hulu	-	-	-
Tapung Hilir	-	-	-
Bangkinang Kota	2	-	2
Bangkinang	3	-	3
Kampar	9	4	13
Kampa	1	1	2
Rumbio Jaya	2	-	2
Kampar Utara	2	1	3
Tambang	1	1	2
Siak Hulu	1	-	1
Perhentian Raja	2	1	3
<b>Kabupaten Kampar</b>	<b>35</b>	<b>8</b>	<b>43</b>

Catatan/Note: -

Sumber/Source: Dinas Sosial Kabupaten Kampar/Social Service of Kampar Regency

#### 4.4 KEMISKINAN POVERTY

**Tabel** 4.4.1 **Garis Kemiskinan, Jumlah, dan Persentase Penduduk Miskin di Kabupaten Kampar, 2013–2020**  
*Poverty Line, Number, and Percentage of Poor People in Kampar Regency, 2013–2020*

Tahun Year	Garis Kemiskinan (rupiah/kapita/bulan) Poverty Line (rupiah/capita/month)	Jumlah Penduduk Miskin (ribu) Number of Poor People (thousand)	Persentase Penduduk Miskin Percentage of Poor People
(1)	(2)	(3)	(4)
2013	336 681	68,58	9,04
2014	348 373	67,61	8,68
2015	360 324	72,20	9,17
2016	375 716	67,68	8,38
2017	398 138	66,33	8,02
2018	419 306	69,32	8,18
2019	434 601	66,81	7,71
2020	460 991	65,30	7,38

Catatan/Note: -

Sumber/Source: BPS, Survei Sosial Ekonomi Nasional Maret/BPS-Statistics Indonesia, March National Socioeconomic Survey

**Tabel**  
**Table** 4.4.2

**Indeks Kedalaman Kemiskinan dan Indeks Keparahan Kemiskinan di Kabupaten Kampar, 2013–2020**  
**Poverty Gap Index and Poverty Severity Index in Kampar Regency, 2013–2020**

Tahun Year	Indeks Kedalaman Kemiskinan Poverty Gap Index	Indeks Keparahan Kemiskinan Poverty Severity Index
(1)	(2)	(3)
2013	0,86	0,15
2014	1,22	0,30
2015	1,41	0,32
2016	1,24	0,29
2017	1,01	0,20
2018	1,10	0,21
2019	0,93	0,18
2020	0,77	0,13

Catatan/Note: -

Sumber/Source: BPS, Survei Sosial Ekonomi Nasional Maret/BPS-Statistics Indonesia, March National Socioeconomic Survey



05

**PERTANIAN, KEHUTANAN, PETERNAKAN, DAN PERIKANAN**  
**AGRICULTURE, FORESTRY, LIVESTOCK, AND FISHERY**

**PERKEBUNAN**



**Komoditas Perkebunan dengan Produksi Terbesar di Kab. Kampar 2020, yaitu**  
*Estate Crops Commodity with the Largest Production in Kampar Regency 2020*

**KELAPA SAWIT**  
*Oil Palm*

dengan produksi sebesar/with production of  
**2.703.547 TON**

**Jumlah Ternak Menurut Jenis Ternak di Kab. Kampar, 2020**

*Number Of Cattle By Kind in Kampar Regency, 2020*

Sapi/Cow



**28.859**

Kerbau/Buffalo



**14.316**

Kambing/Goat



**21.069**



**PENJELASAN TEKNIS**

1. **Lahan sawah** adalah lahan pertanian yang berpetak-petak dan dibatasi oleh pematang (galangan), saluran untuk menahan/ menyalurkan air, yang biasanya ditanami padi sawah tanpa memandang dari mana diperoleh atau status lahan tersebut. Lahan yang dimaksud termasuk lahan yang terdaftar di Pajak Bumi Bangunan, luran Pembangunan Daerah, lahan bengkok, lahan serobotan, lahan rawa yang ditanami padi dan lahan bekas tanaman tahunan yang telah dijadikan sawah, baik yang ditanami padi, palawija atau tanaman semusim lainnya.
2. **Ladang/Huma** adalah lahan pertanian bukan sawah (lahan kering) yang biasanya ditanami tanaman semusim dan penggunaannya hanya semusim atau dua musim, kemudian akan ditinggalkan bila sudah tidak subur lagi (berpindah-pindah). Kemungkinan lahan ini beberapa tahun kemudian akan dikerjakan kembali jika sudah subur.
3. Data pokok tanaman pangan yang dikumpulkan adalah luas panen dan produktivitas (hasil per hektar). Produksi tanaman pangan merupakan hasil perkalian antara luas panen dengan produktivitas. Pengumpulan data luas panen dilakukan setiap bulan dengan pendekatan area

**TECHNICAL NOTES**

1. **Wetland** is agricultural land that separated by small dykes to resist water, where the main crop is usually wetland paddy without considering where it is got from or the status of the land. It includes the land that is registered at land income tax office, regional development contribution, 'bengkok' land, illegal ownership, swamps for rice cultivation, and annual crop land mark that has been used as rice field, which are both planted with paddy, secondary crops or the other seasonal crops.
2. **Unirrigated agricultural field /Shifting cultivation land** is dryland (unirrigated land) that usually is cultivated for seasonal crops and utilized only for one or two seasons, then it will be left when it is not fertile (shifting). Maybe, this land will be used again in a few years if it has been fertile.
3. The main food crops data collected consists of harvested area and productivity (yield per hectare). Food crops production is generated by harvested area multiplied by productivity. The harvested area data is collected every month using sub district area approach in all sub district in Indonesia.



kecamatan di seluruh wilayah Indonesia. Pengumpulan data produktivitas dilakukan melalui pengukuran langsung pada plot ubinan berukuran  $2\frac{1}{2}$  m x  $2\frac{1}{2}$  m. Pengumpulan data produktivitas dilakukan setiap subround (empat bulanan) pada waktu panen petani.

4. Data produksi padi dan palawija yang disajikan adalah dalam kualitas: gabah kering giling (padi), pipilan kering (jagung), biji kering (kedelai dan kacang tanah), dan umbi basah (ubi kayu dan ubi jalar).

5. **Tanaman sayuran dan buah-buahan semusim**

**Tanaman sayuran semusim** adalah tanaman sumber vitamin, garam mineral dan lain-lain yang dikonsumsi dari bagian tanaman yang berupa daun, bunga, buah, dan umbinya, yang berumur kurang dari satu tahun.

**Tanaman buah-buahan semusim** adalah tanaman sumber vitamin, garam mineral, dan lain-lain yang dikonsumsi dari bagian tanaman yang berupa buah, berumur kurang dari satu tahun, tidak berbentuk pohon/rumpun tetapi menjalar dan berbatang lunak.

*The productivity data collection is conducted by a direct measurement in  $2\frac{1}{2}$  m x  $2\frac{1}{2}$  m crop cutting plot. The productivity measurement is conducted in every subround (four monthly) at the time when farmers are harvesting their crops.*

4. *Production of paddy and secondary crops data are presented in the form of: dry unhusked rice (paddy), dry loose maize (maize), dry shells crops (soybeans and peanuts), and fresh roots (cassava and sweet potatoes).*

5. **Seasonal vegetable and fruit plants**

**Seasonal vegetable plants** are plants which are the sources of vitamin, mineral salt, etc, consumed from the part of the plant in the form of leaf, flower, fruit, and root with the age of less than one year.

**Seasonal fruit plants** are plants which are the sources of vitamin, mineral salt, etc, consumed from the part of the plant in the form of fruits. These plants are creeps with the age of less than one year.

6. **Tanaman buah-buahan dan sayuran tahunan**  
**Tanaman buah-buahan tahunan** adalah tanaman sumber vitamin, garam mineral, dan lain-lain yang dikonsumsi dari bagian tanaman yang berupa buah dan merupakan tanaman tahunan.  
**Tanaman sayuran tahunan** adalah tanaman sumber vitamin, garam mineral, dan lain-lain yang dikonsumsi dari bagian tanaman yang berupa daun dan atau buah yang berumur lebih dari satu tahun.
  7. **Tanaman biofarmaka** adalah tanaman yang bermanfaat untuk obat-obatan, kosmetik, dan kesehatan yang dikonsumsi atau digunakan dari bagian-bagian tanaman seperti daun, batang, buah, umbi (rimpang) ataupun akar.
  8. **Tanaman hias** adalah tanaman yang mempunyai nilai keindahan baik bentuk, warna daun, tajuk maupun bunganya, sering digunakan untuk penghias pekarangan dan lain sebagainya.
  9. **Luas panen tanaman hortikultura** adalah luas tanaman sayuran, buah-buahan, biofarmaka, dan tanaman hias yang diambil hasilnya/dipanen pada periode pelaporan.
6. **Annual fruit and vegetable plants**  
**Annual fruit plants** are plants which are the sources of vitamin, contained mineral salt, etc, consumed from the part of plant in the form of fruit and more than one year of age.  
**Annual vegetable plants** are plants which are the sources of vitamin, contained mineral salt, etc, consumed from the part of the plant in the form of vegetable and more than one year of age.
  7. **Medicinal plants** are plants which are useful for medicine. It is consumed from part of the plant such as leaf, flower, fruit, tuber, and root.
  8. **Ornamental plants** are plants which have a beauty value, either in shape, colour of leaf or crown of flower, and they are often used as a yard decorator.
  9. **Harvested area of horticulture** is area which vegetable, fruit, medicinal and ornamental plant of crop harvested during the period of report.

**10. Luas panen untuk tanaman sayuran** adalah luas tanaman yang dipanen sekaligus/habis/dibongkar dan luas tanaman yang dipanen berkali-kali (lebih dari satu kali)/belum habis.

**Tanaman yang dipanen sekaligus/ habis/dibongkar** adalah tanaman yang sehabis panen langsung dibongkar/dicabut, terdiri dari bawang merah, bawang putih, bawang daun, kentang, kol/kubis, kembang kol, petsai/sawi, wortel, lobak, dan kacang merah.

**Tanaman yang dipanen berkali-kali (lebih dari satu kali)/belum habis** adalah tanaman yang pemanenannya lebih dari satu kali dan biasanya dibongkar apabila panen terakhir sudah tidak memadai lagi, terdiri dari: kacang panjang, cabe besar, cabe rawit, jamur, tomat, terung, buncis, ketimun, labu siam, kangkung, bayam, melon, semangka, dan blewah.

11. Produksi hortikultura adalah hasil menurut bentuk produk dari setiap tanaman sayuran, buah-buahan, biofarmaka dan tanaman hias yang diambil berdasarkan luas yang dipanen/tanaman yang menghasilkan pada bulan/triwulan laporan.
12. Data perkebunan besar dikumpulkan oleh BPS setiap bulan secara lengkap (sensus bulanan) dengan sistem surat pos. Khusus untuk tanaman kelapa,

**10. Harvested area of vegetables is** area of entirely plant harvested/demolished and plant harvested several times/undemolished.

**Entirely plants harvested/demolished** are plants usually harvested once and demolished to be substituted by other plants, consisting of: shallots, garlic, leeks, potato, cabbage, cauli flower, mustard green, carrots, chinese radish, and red kidney beans.

**Plants harvested several times/undemolished** are plants usually harvested more than once and demolished in the case that the last harvest was economically not profitable. They consist of : yard long beans, chili, small chili, mushroom, tomatoes, egg plant, french beans, cucumber, pumpkin/chajota, swamp cabbage, spinach, melon, watermelon, and blewah .

11. Horticulture production is the standard production quantity form of vegetable, fruit, medicinal and ornamental plant based on harvested area/the number of production plants reported monthly/quarterly.
12. Data on estates are collected by the BPS every month on complete basis through a mailing system. Data on coconut, clove, and kapok, as well as on smallholder plantation,

cengkeh, dan kapok, datanya diperoleh dari Direktorat Jenderal Perkebunan. Data perkebunan rakyat juga diperoleh dari Direktorat Jenderal Perkebunan.

13. Penghitungan luas tanaman perkebunan besar adalah pada keadaan akhir tahun dan tidak termasuk yang luasnya kurang dari 5 hektar.
14. Bentuk produksi perkebunan adalah; karet kering (karet), daun kering (teh dan tembakau), biji kering (kopi dan coklat), kulit kering (kayu manis dan kina), serat kering (rami), bunga kering (cengkeh), refined sugar (tebu dari perkebunan besar), gula mangkok (tebu dari perkebunan rakyat), ekivalen kopra (kopra), biji dan bunga (pala) serta minyak daun (sereh).

*are acquired from the Directorate General of Estates.*

13. *Planted areas of estates refer to condition at the end of the year, and exclude areas less than 5 hectares.*
14. *Production of estates crops are follows: dry rubber (rubber); dry leaves (tea and tobacco); dry beans (coffee and cocoa); dry bark (cassia vera and cinchona); dry fibre (rosella); dry flowers/buds (cloves); refined sugar (sugar cane from estate); cup sugar (sugar cane from smallholders); copra (copra); seeds and buds (nutmeg); and leaf oil (citronella).*



## 5.1 HORTIKULTURA HORTICULTURE

**Tabel** 5.1.1 **Luas Panen Tanaman Sayuran Menurut Kecamatan dan Jenis Tanaman di Kabupaten Kampar (ha), 2019 dan 2020**  
*Harvested Area of Vegetables by Subdistrict and Kind of Plant in Kampar Regency (ha), 2019 and 2020*

Kecamatan Subdistrict	Bawang Merah Shallot		Cabai Besar Chili/Big Chili	
	2019	2020*	2019	2020*
(1)	(2)	(3)	(4)	(5)
Kampar Kiri	1	11	17	16
Kampar Kiri Hulu	-	-	-	-
Kampar Kiri Hilir	-	-	27	18
Gunung Sahilan	-	-	12	13
Kampar Kiri Tengah	-	-	11	9
XIII Koto Kampar	-	1	5	8
Koto Kampar Hulu	-	-	9	13
Kuok	-	-	12	8
Salo	-	-	16	15
Tapung	-	5	77	42
Tapung Hulu	-	-	55	64
Tapung Hilir	3	15	51	37
Bangkinang Kota	-	-	7	6
Bangkinang	-	-	8	6
Kampar	-	-	4	5
Kampa	-	-	17	10
Rumbio Jaya	-	-	1	5
Kampar Utara	-	-	7	17
Tambang	-	1	31	31
Siak Hulu	-	-	15	13
Perhentian Raja	-	-	24	46
<b>Kabupaten Kampar</b>	<b>4</b>	<b>35</b>	<b>406</b>	<b>382</b>

Lanjutan Tabel/Continued Table 5.1.1

Kecamatan Subdistrict	Cabai Rawit Chili/Cayenne Pepper		Kentang Potato	
	2019	2020*	2019	2020*
(1)	(6)	(7)	(8)	(9)
Kampar Kiri	11	16	-	-
Kampar Kiri Hulu	23	28	-	-
Kampar Kiri Hilir	39	23	-	-
Gunung Sahilan	14	13	-	-
Kampar Kiri Tengah	11	12	-	-
XIII Koto Kampar	4	5	-	-
Koto Kampar Hulu	6	12	-	-
Kuok	9	10	-	-
Salo	8	11	-	-
Tapung	61	40	-	-
Tapung Hulu	14	11	-	-
Tapung Hilir	24	16	-	-
Bangkinang Kota	-	7	-	-
Bangkinang	4	4	-	-
Kampar	1	-	-	-
Kampa	10	3	-	-
Rumbio Jaya	5	-	-	-
Kampar Utara	1	-	-	-
Tambang	16	13	-	-
Siak Hulu	12	12	-	-
Perhentian Raja	25	35	-	-
<b>Kabupaten Kampar</b>	<b>298</b>	<b>271</b>	<b>-</b>	<b>-</b>

Lanjutan Tabel/*Continued Table* 5.1.1

Kecamatan Subdistrict	Kubis Cabbage		Tomat Tomato	
	2019	2020*	2019	2020*
(1)	(10)	(11)	(12)	(13)
Kampar Kiri	-	-	-	-
Kampar Kiri Hulu	-	-	-	2
Kampar Kiri Hilir	-	-	-	-
Gunung Sahilan	-	-	-	-
Kampar Kiri Tengah	-	-	-	-
XIII Koto Kampar	-	-	-	-
Koto Kampar Hulu	-	-	-	-
Kuok	-	-	-	-
Salo	-	-	-	-
Tapung	-	-	-	-
Tapung Hulu	-	-	-	1
Tapung Hilir	-	-	-	-
Bangkinang Kota	-	-	-	-
Bangkinang	-	-	-	-
Kampar	-	-	-	-
Kampa	-	-	-	-
Rumbio Jaya	-	-	-	-
Kampar Utara	-	-	-	-
Tambang	-	-	-	-
Siak Hulu	-	-	-	-
Perhentian Raja	-	-	-	-
<b>Kabupaten Kampar</b>	<b>-</b>	<b>-</b>	<b>-</b>	<b>3</b>



Lanjutan Tabel/Continued Table 5.1.1

Kecamatan Subdistrict	Bawang Putih Garlic		Petsai/Sawi Chinese Cabbage/ Mustard Green		Wortel Carrot	
	2019	2020 <sup>x</sup>	2019	2020 <sup>x</sup>	2019	2020 <sup>x</sup>
(1)	(14)	(15)	(16)	(17)	(18)	(19)
Kampar Kiri	-	-	-	2	-	-
Kampar Kiri Hulu	-	-	-	-	-	-
Kampar Kiri Hilir	-	-	-	-	-	-
Gunung Sahilan	-	-	-	-	-	-
Kampar Kiri Tengah	-	-	-	-	-	-
XIII Koto Kampar	-	-	-	-	-	-
Koto Kampar Hulu	-	-	-	-	-	-
Kuok	-	-	-	-	-	-
Salo	-	-	-	-	-	-
Tapung	-	-	-	-	-	-
Tapung Hulu	-	-	-	-	-	-
Tapung Hilir	-	-	-	-	-	-
Bangkinang Kota	-	-	-	-	-	-
Bangkinang	-	-	-	-	-	-
Kampar	-	-	-	-	-	-
Kampa	-	-	-	-	-	-
Rumbio Jaya	-	-	-	-	-	-
Kampar Utara	-	-	-	-	-	-
Tambang	-	-	-	-	-	-
Siak Hulu	-	-	-	-	-	-
Perhentian Raja	-	-	-	-	-	-
<b>Kabupaten Kampar</b>	-	-	-	<b>2</b>	-	-

Catatan/Note: -

Sumber/Source: BPS, Statistik Pertanian Hortikultura SPH-SBS/BPS-Statistics Indonesia, Agricultural Statistic for Horticulture SPH-SBS

**Tabel**  
**Table** 5.1.2**Produksi Tanaman Sayuran Menurut Kecamatan dan Jenis Tanaman di Kabupaten Kampar (kuintal), 2019 dan 2020**  
**Production of Vegetables by Subdistrict and Kind of Plant in Kampar Regency (quintal), 2019 and 2020**

Kecamatan Subdistrict	Bawang Merah Shallot		Cabai Besar Chili/Big Chili	
	2019	2020*	2019	2020*
(1)	(2)	(3)	(4)	(5)
Kampar Kiri	60	660	1 430	1 091
Kampar Kiri Hulu	-	-	-	-
Kampar Kiri Hilir	-	-	1 640	939
Gunung Sahilan	-	68	655	715
Kampar Kiri Tengah	-	-	605	542
XIII Koto Kampar	-	55	310	445
Koto Kampar Hulu	-	-	725	1 065
Kuok	-	-	891	786
Salo	-	-	2 055	1 865
Tapung	-	300	7 405	3 070
Tapung Hulu	-	-	6 421	5 144
Tapung Hilir	180	831	3 332	2 348
Bangkinang Kota	-	-	415	365
Bangkinang	-	-	692	295
Kampar	-	-	220	250
Kampa	-	-	1 435	755
Rumbio Jaya	-	-	85	395
Kampar Utara	-	-	585	1 280
Tambang	-	60	2 410	3 455
Siak Hulu	-	-	1 390	1 745
Perhentian Raja	-	-	1 922	3 464
<b>Kabupaten Kampar</b>	<b>240</b>	<b>1 974</b>	<b>34 623</b>	<b>30 014</b>

Lanjutan Tabel/Continued Table 5.1.2

Kecamatan Subdistrict	Cabai Rawit Chili/Cayenne Pepper		Kentang Potato	
	2019	2020*	2019	2020*
(1)	(6)	(7)	(8)	(9)
Kampar Kiri	615	1 045	-	-
Kampar Kiri Hulu	1 895	2 322	-	-
Kampar Kiri Hilir	2 315	1 159	-	-
Gunung Sahilan	765	685	-	-
Kampar Kiri Tengah	605	655	-	-
XIII Koto Kampar	250	315	-	-
Koto Kampar Hulu	480	915	-	-
Kuok	921	684	-	-
Salo	1 730	1 060	-	-
Tapung	6 270	3 120	-	-
Tapung Hulu	1 186	1 260	-	-
Tapung Hilir	1 792	1 032	-	-
Bangkinang Kota	-	295	-	-
Bangkinang	308	185	-	-
Kampar	55	-	-	-
Kampa	935	390	-	-
Rumbio Jaya	345	-	-	-
Kampar Utara	55	-	-	-
Tambang	1 895	1 570	-	-
Siak Hulu	1 325	1 905	-	-
Perhentian Raja	2 030	2 627	-	-
<b>Kabupaten Kampar</b>	<b>25 772</b>	<b>21 224</b>	<b>-</b>	<b>-</b>

Lanjutan Tabel/*Continued Table* 5.1.2

Kecamatan Subdistrict	Kubis Cabbage		Tomat Tomato	
	2019	2020 <sup>a</sup>	2019	2020 <sup>a</sup>
(1)	(10)	(11)	(12)	(13)
Kampar Kiri	-	-	-	-
Kampar Kiri Hulu	-	-	-	150
Kampar Kiri Hilir	-	-	-	-
Gunung Sahilan	-	-	-	-
Kampar Kiri Tengah	-	-	-	-
XIII Koto Kampar	-	-	-	-
Koto Kampar Hulu	-	-	-	-
Kuok	-	-	-	-
Salo	-	-	-	-
Tapung	-	-	-	-
Tapung Hulu	-	-	-	118
Tapung Hilir	-	-	-	-
Bangkinang Kota	-	-	-	-
Bangkinang	-	-	-	-
Kampar	-	-	-	-
Kampa	-	-	-	-
Rumbio Jaya	-	-	-	-
Kampar Utara	-	-	-	-
Tambang	-	-	-	-
Siak Hulu	-	-	-	-
Perhentian Raja	-	-	-	-
<b>Kabupaten Kampar</b>	<b>-</b>	<b>-</b>	<b>-</b>	<b>268</b>

Lanjutan Tabel/Continued Table 5.1.2

Kecamatan Subdistrict	Bawang Putih Garlic		Petai/Sawi Chinese Cabbage/ Mustard Green		Wortel Carrot	
	2019	2020 <sup>x</sup>	2019	2020 <sup>x</sup>	2019	2020 <sup>x</sup>
(1)	(14)	(15)	(16)	(17)	(18)	(19)
Kampar Kiri	-	-	-	11	-	-
Kampar Kiri Hulu	-	-	-	-	-	-
Kampar Kiri Hilir	-	-	-	-	-	-
Gunung Sahilan	-	-	-	-	-	-
Kampar Kiri Tengah	-	-	-	-	-	-
XIII Koto Kampar	-	-	-	-	-	-
Koto Kampar Hulu	-	-	-	-	-	-
Kuok	-	-	-	-	-	-
Salo	-	-	-	-	-	-
Tapung	-	-	-	-	-	-
Tapung Hulu	-	-	-	-	-	-
Tapung Hilir	-	-	-	-	-	-
Bangkinang Kota	-	-	-	-	-	-
Bangkinang	-	-	-	-	-	-
Kampar	-	-	-	-	-	-
Kampa	-	-	-	-	-	-
Rumbio Jaya	-	-	-	-	-	-
Kampar Utara	-	-	-	-	-	-
Tambang	-	-	-	-	-	-
Siak Hulu	-	-	-	-	-	-
Perhentian Raja	-	-	-	-	-	-
<b>Kabupaten Kampar</b>	-	-	-	<b>11</b>	-	-

Catatan/Note: -

Sumber/Source: BPS, Statistik Pertanian Hortikultura SPH-SBS/BPS-Statistics Indonesia, Agricultural Statistic for Horticulture SPH-SBS

**Tabel**  
**Table** 5.1.3

**Luas Panen Tanaman Sayuran dan Buah-buahan Semusim  
Menurut Jenis Tanaman di Kabupaten Kampar (ha),  
2017–2020**  
*Harvested Area of Seasonal Vegetables and Fruits by Kind  
of Plant in Kampar Regency (ha), 2017–2020*

Jenis Tanaman Kind of Plants	2017	2018	2019	2020 <sup>x</sup>
(1)	(2)	(3)	(4)	(5)
Bawang Daun/ <i>Scallion</i>	2	-	-	-
Bawang Merah/ <i>Shallots</i>	27	24	4	35
Bawang Putih/ <i>Garlic</i>	-	-	-	-
Bayam/ <i>Spinach</i>	646	556	472	496
Blewah/ <i>Blewah</i>	9	-	-	-
Buncis/ <i>String Bean</i>	8	5	-	1
Cabai Besar/ <i>Chili/Big Chili</i>	457	498	406	382
Cabai Rawit/ <i>Chili/Cayenne Pepper</i>	289	347	298	271
Jamur/ <i>Mushrooms</i>	32 500	24 000	10 140	13 610
Kacang Merah/ <i>Red Beans</i>	-	-	-	-
Kacang Panjang/ <i>Long Beans</i>	541	658	511	440
Kangkung/ <i>Water Spinach</i>	646	591	435	506
Kembang Kol/ <i>Cauliflower</i>	-	-	-	-
Kentang/ <i>Potato</i>	-	-	-	-
Ketimun/ <i>Cucumber</i>	490	512	357	374
Kubis/ <i>Cabbage</i>	-	-	-	-
Labu Siam/ <i>Chayote</i>	1	-	-	17
Lobak/ <i>Radish</i>	-	-	-	-
Melon/ <i>Melon</i>	54	44	80	89
Paprika/ <i>Carrot</i>	-	-	-	-
Petsai/ <i>Sawi/Chinese Cabbage/ Mustard Green</i>	1	2	-	2
Semangka/ <i>Watermelon</i>	560	325	348	326
Strowberi/ <i>Strawberry</i>	15	-	-	-
Terong/ <i>Eggplant</i>	412	459	309	308
Tomat/ <i>Tomato</i>	-	-	-	3
Wortel/ <i>Carrot</i>	-	-	-	-

Catatan/Note: -

Sumber/Source: BPS, Statistik Pertanian Hortikultura SPH-SBS/BPS-Statistics Indonesia, Agricultural Statistic for Horticulture SPH-SBS

**Tabel**  
**Table** 5.1.4

**Produksi Tanaman Sayuran dan Buah-buahan Semusim  
 Menurut Jenis Tanaman di Kabupaten Kampar (kuintal),  
 2017–2020**
***Production of Seasonal Vegetables and Fruits by Kind of  
 Plant in Kampar Regency (quintal), 2017–2020***

Jenis Tanaman Kind of Plants	2017	2018	2019	2020*
(1)	(2)	(3)	(4)	(5)
Bawang Daun/Scallion	85	-	-	-
Bawang Merah/Shallots	1 014	1 364	240	1974
Bawang Putih/Garlic	-	-	-	-
Bayam/Spinach	48 247	57 490	51 990	52 030
Blewah/Blewah	900	-	-	-
Buncis/String Bean	540	150	-	10
Cabai Besar/Chili/Big Chili	28 211	35 303	34 623	30 014
Cabai Rawit/Chili/Cayenne Pepper	14 729	24 735	25 772	21 224
Jamur/Mushrooms	1 700	580	34 410	59 850
Kacang Merah/Red Beans	-	-	-	-
Kacang Panjang/Long Beans	35 819	41 522	35 713	29 075
Kangkung/Water Spinach	48 798	64 760	51 388	56 489
Kembang Kol/Cauliflower	-	-	-	-
Kentang/Potato	-	-	-	-
Ketimun/Cucumber	101 084	118 060	101 288	94 575
Kubis/Cabbage	-	-	-	-
Labu Siam/Chayote	150	-	-	1926
Lobak/Radish	-	-	-	-
Melon/Melon	7 575	5 320	10 682	10 805
Paprika/Carrot	-	-	-	-
Petsai/Sawi/Chinese Cabbage/ Mustard Green	10	100	-	11
Semangka/Watermelon	76 750	58 490	59 204	52 343
Strowberi/Strawberry	1 430	-	-	-
Terong/Eggplant	54 310	68 892	55 514	44 594
Tomat/Tomato	-	-	-	268
Wortel/Carrot	-	-	-	-

Catatan/Note: -

Sumber/Source: BPS, Statistik Pertanian Hortikultura SPH-SBS/BPS-Statistics Indonesia, Agricultural Statistic for Horticulture SPH-SBS

**Tabel**  
**Table** 5.1.5

**Luas Panen Tanaman Biofarmaka Menurut Kecamatan dan Jenis Tanaman di Kabupaten Kampar (m<sup>2</sup>), 2019 dan 2020**

*Harvested Area of Medicinal Plants by Subdistrict and Kind of Plant in Kampar Regency (m<sup>2</sup>), 2019 and 2020*

Kecamatan Subdistrict	Jahe Ginger		Laos/Lengkuas Galanga	
	2019	2020*	2019	2020*
(1)	(2)	(3)	(4)	(5)
Kampar Kiri	75	750	100	600
Kampar Kiri Hulu	2	3	2	3
Kampar Kiri Hilir	400	600	800	595
Gunung Sahilan	114	26	145	35
Kampar Kiri Tengah	90	65	77	60
XIII Koto Kampar	4	1	2	-
Koto Kampar Hulu	14	9	14	4
Kuok	16	10	47	57
Salo	1 220	950	1 125	1 300
Tapung	15 000	12 500	14 000	8 500
Tapung Hulu	-	200	300	450
Tapung Hilir	27 300	2 500	19 000	1 950
Bangkinang Kota	15	10	88	10
Bangkinang	85	164	85	119
Kampar	240	1 237	887	550
Kampa	1 825	1 265	2 260	2 280
Rumbio Jaya	-	-	-	-
Kampar Utara	851	543	843	827
Tambang	18	22	10	13
Siak Hulu	560	605	752	638
Perhentian Raja	155	65	115	50
<b>Kabupaten Kampar</b>	<b>47 984</b>	<b>21 525</b>	<b>40 652</b>	<b>18 041</b>



Lanjutan Tabel/*Continued Table 5.1.5*

Kecamatan Subdistrict	Kencur <i>East Indian Galangal</i>		Kunyit <i>Turmeric</i>	
	2019	2020*	2019	2020*
(1)	(6)	(7)	(8)	(9)
Kampar Kiri	75	510	75	676
Kampar Kiri Hulu	-	-	2	3
Kampar Kiri Hilir	400	760	400	800
Gunung Sahilan	200	50	175	40
Kampar Kiri Tengah	66	50	102	65
XIII Koto Kampar	-	5	23	2
Koto Kampar Hulu	6	6	20	6
Kuok	27	21	45	39
Salo	90	-	1 380	1 150
Tapung	10 500	9 500	12 200	10 200
Tapung Hulu	10	-	100	650
Tapung Hilir	13 100	4 500	15 100	6 500
Bangkinang Kota	5	10	50	50
Bangkinang	80	117	134	121
Kampar	2 750	5 032	10 151	31 561
Kampa	1 850	1 355	2 825	2 472
Rumbio Jaya	-	-	10	60
Kampar Utara	692	426	781	683
Tambang	13	12	18	97
Siak Hulu	553	580	570	497
Perhentian Raja	112	35	130	35
<b>Kabupaten Kampar</b>	<b>30 529</b>	<b>22 969</b>	<b>44 291</b>	<b>55 707</b>

Catatan/Note: -

Sumber/Source: BPS, Statistik Pertanian Hortikultura SPH-TBF/BPS-Statistics Indonesia, *Agricultural Statistic for Horticulture SPH-TBF*

**Tabel**  
**Table** 5.1.6

**Produksi Tanaman Biofarmaka Menurut Kecamatan dan Jenis Tanaman di Kabupaten Kampar (kg), 2019 and 2020**  
**Production of Medicinal Plants by Subdistrict and Kind of Plant in Kampar Regency (kg), 2019 and 2020**

Kecamatan Subdistrict	Jahe Ginger		Laos/Lengkuas Galanga	
	2019	2020*	2019	2020*
(1)	(2)	(3)	(4)	(5)
Kampar Kiri	75	560	500	1 272
Kampar Kiri Hulu	3	3	11	7
Kampar Kiri Hilir	400	600	3 820	1 395
Gunung Sahilan	200	29	680	175
Kampar Kiri Tengah	170	115	430	125
XIII Koto Kampar	4	1	10	-
Koto Kampar Hulu	38	40	96	10
Kuok	101	169	371	502
Salo	2 670	1 350	7 380	3 925
Tapung	35 550	14 500	96 800	16 500
Tapung Hulu	-	400	620	900
Tapung Hilir	29 400	2 500	94 550	1 925
Bangkinang Kota	15	10	440	30
Bangkinang	77	167	425	122
Kampar	2 960	837	6 687	485
Kampa	4 127	1 530	11 995	2 730
Rumbio Jaya	-	-	-	-
Kampar Utara	1 355	543	4 035	2 750
Tambang	26	25	60	85
Siak Hulu	560	605	2 500	3 140
Perhentian Raja	235	75	685	83
<b>Kabupaten Kampar</b>	<b>77 966</b>	<b>24 059</b>	<b>232 095</b>	<b>36 161</b>

Lanjutan Tabel/Continued Table 5.1.6

Kecamatan Subdistrict	Kencur East Indian Galangal		Kunyit Turmeric	
	2019	2020*	2019	2020*
(1)	(6)	(7)	(8)	(9)
Kampar Kiri	302	480	375	1 911
Kampar Kiri Hulu	-	-	13	8
Kampar Kiri Hilir	1 630	810	1 910	1 350
Gunung Sahilan	785	75	820	260
Kampar Kiri Tengah	400	96	615	181
XIII Koto Kampar	-	45	117	13
Koto Kampar Hulu	24	9	150	8
Kuok	133	207	178	298
Salo	600	-	8 620	3 900
Tapung	45 150	13 500	56 900	30 300
Tapung Hulu	35	-	260	700
Tapung Hilir	77 500	5 800	84 700	7 700
Bangkinang Kota	20	45	250	67
Bangkinang	315	135	625	271
Kampar	5 680	4 800	46 810	45 546
Kampa	9 105	1 550	15 765	2 432
Rumbio Jaya	-	-	95	170
Kampar Utara	2 450	3 104	3 320	4 440
Tambang	52	34	80	1 250
Siak Hulu	1 490	1 975	2 020	3 168
Perhentian Raja	550	89	770	68
<b>Kabupaten Kampar</b>	<b>146 221</b>	<b>32 754</b>	<b>224 393</b>	<b>104 041</b>

Catatan/Note: -

Sumber/Source: BPS, Statistik Pertanian Hortikultura SPH-TBF/BPS-Statistics Indonesia, Agricultural Statistic for Horticulture SPH-TBF

**Tabel**  
**Table** 5.1.7**Luas Panen Tanaman Biofarmaka Menurut Jenis Tanaman  
di Kabupaten Kampar (m<sup>2</sup>), 2017–2020**  
**Harvested Area of Medicinal Plants by Kind of Plant in  
Kampar Regency (m<sup>2</sup>), 2017–2020**

Jenis Tanaman Kind of Plants	2017	2018	2019	2020*
(1)	(2)	(3)	(4)	(5)
Dlingo/Dringo/ <i>Calamus</i>	730	145	40	555
Jahe/ <i>Ginger</i>	12 881	11 847	47 984	21 525
Kapulaga/ <i>Java Cardamom</i>	475	404	860	3 190
Keji Beling/ <i>Verbenaceae</i>	94	448	610	3 265
Kencur/ <i>East Indian Galangal</i>	15 195	13 208	30 529	22 969
Kunyit/ <i>Turmeric</i>	7 060	23 587	44 291	55 707
Laos/Lengkuas/ <i>Galanga</i>	6 450	7 994	40 652	18 041
Lempuyang/ <i>Zingiber Aromaticum</i>	188	446	6 802	7 210
Lidah Buaya/ <i>Aloevera</i>	115	200	1 006	3 271
Mahkota Dewa/ <i>Phaleria Macrocarpa</i>	263	538	25 619	2 954
Mengkudu/ <i>Pace/Indian Mulberry</i>	400	691	10 311	2 063
Sambiloto/ <i>King of Bitter</i>	74	54	104	3 456
Temuireng/ <i>Black Turmeric</i>	95	164	4 783	7 375
Temukunci/ <i>Chinese Keys</i>	0	2	-	2 100
Temulawak/ <i>Java Turmeric</i>	316	2 574	11 705	10 212

Catatan/Note: -

Sumber/Source: BPS, Statistik Pertanian Hortikultura SPH-TBF/BPS-Statistics Indonesia, Agricultural Statistic for Horticulture SPH-TBF

**Tabel 5.1.8** **Produksi Tanaman Biofarmaka Menurut Jenis Tanaman di Kabupaten Kampar (kg), 2017–2020**  
**Production of Medicinal Plants by Kind of Plant in Kampar Regency (kg), 2017–2020**

Jenis Tanaman Kind of Plants	2017	2018	2019	2020*
(1)	(2)	(3)	(4)	(5)
Dlingo/Dringo/ <i>Calamus</i>	750	185	137	615
Jahe/ <i>Ginger</i>	14 414	36 992	77 966	24 059
Kapulaga/ <i>Java Cardamom</i>	488	571	4 878	4 422
Keji Beling/ <i>Verbenaceae</i>	224	1 341	1 860	2 560
Kencur/ <i>East Indian Galangal</i>	15 741	21 744	146 221	32 754
Kunyit/ <i>Turmeric</i>	10 345	35 446	224 393	104 041
Laos/Lengkuas/ <i>Galanga</i>	26 386	38 568	232 095	36 161
Lempuyang/ <i>Zingiber Aromaticum</i>	194	1 598	34 544	7 710
Lidah Buaya/ <i>Aloevera</i>	142	1 762	3 221	3 224
Mahkota Dewa/ <i>Phaleria Macrocarpa</i>	6 145	9 614	789 600	49 654
Mengkudu/ <i>Pace/Indian Mulberry</i>	1 051	14 431	62 573	2 693
Sambiloto/ <i>King of Bitter</i>	127	156	235	2 033
Temuireng/ <i>Black Turmeric</i>	102	474	8 427	6 945
Temukunci/ <i>Chinese Keys</i>	–	8	-	1 600
Temulawak/ <i>Java Turmeric</i>	436	6 012	29 577	10 939

Catatan/Note: -

Sumber/Source: BPS, Statistik Pertanian Hortikultura SPH-TBF/BPS-Statistics Indonesia, Agricultural Statistic for Horticulture SPH-TBF

**Tabel**  
**Table** 5.1.13**Produksi Buah-buahan Menurut Kecamatan dan Jenis  
Tanaman di Kabupaten Kampar (kuintal), 2019 and 2020**  
*Production of Fruits by Subdistrict and Kind of Plant in  
Kampar Regency (kuintal), 2019 and 2020*

Kecamatan Subdistrict (1)	Mangga/Mango		Durian/Durian	
	2019 (2)	2020* (3)	2019 (4)	2020* (5)
Kampar Kiri	1 831	1 070	12 259	4 350
Kampar Kiri Hulu	980	2 040	2 688	6 211
Kampar Kiri Hilir	1 620	1 175	6 576	5 200
Gunung Sahilan	1 031	820	3 872	390
Kampar Kiri Tengah	341	320	440	115
XIII Koto Kampar	1 738	182	1 526	25
Koto Kampar Hulu	3 327	1 074	30 472	4 730
Kuok	2 225	37	920	-
Salo	1 608	1 255	483	250
Tapung	1 598	1 294	7 066	5 073
Tapung Hulu	2 195	1 665	1 388	45
Tapung Hilir	3 058	1 789	180	-
Bangkinang Kota	417	290	57	5
Bangkinang	559	15	217	38
Kampar	897	826	1 729	1 674
Kampa	2 796	656	8 500	-
Rumbio Jaya	5 452	3 862	10 842	6 176
Kampar Utara	5 361	2 203	1 943	801
Tambang	423	60	14 410	-
Siak Hulu	4 697	-	2 996	-
Perhentian Raja	2 070	1 900	210	-
<b>Kabupaten Kampar</b>	<b>44 224</b>	<b>22 533</b>	<b>108 774</b>	<b>35 083</b>

Lanjutan Tabel/Continued Table 5.1.13

Kecamatan Subdistrict	Jeruk Siam/Orange/Tangerine		Pisang/Banana	
	2019	2020*	2019	2020*
(1)	(6)	(7)	(8)	(9)
Kampar Kiri	16 914	23 128	1 470	721
Kampar Kiri Hulu	1 024	3 598	689	1 715
Kampar Kiri Hilir	829	3 159	1 266	3 447
Gunung Sahilan	548	905	2 107	2 200
Kampar Kiri Tengah	-	-	123	255
XIII Koto Kampar	3 437	136	6 099	134
Koto Kampar Hulu	18 709	1 366	3 936	3 451
Kuok	9 580	60 161	305	1 746
Salo	838	1 299	831	861
Tapung	6 829	2 674	4 194	636
Tapung Hulu	216	525	5 660	5 285
Tapung Hilir	-	-	2 895	1 240
Bangkinang Kota	632	590	45	143
Bangkinang	14 894	8 477	290	188
Kampar	3 686	2 724	839	522
Kampa	1 949	1 054	39 014	16 317
Rumbio Jaya	1 952	3 240	4 297	2 778
Kampar Utara	7 970	9 244	4 084	3 511
Tambang	15 563	362	1 515	790
Siak Hulu	72	74	232	121
Perhentian Raja	35	27	475	736
<b>Kabupaten Kampar</b>	<b>105 677</b>	<b>122 743</b>	<b>80 366</b>	<b>46 797</b>

Lanjutan Tabel/*Continued Table* 5.1.13

Kecamatan Subdistrict	Pepaya/Papaya		Salak/Snakefruit	
	2019	2020*	2019	2020*
(1)	(10)	(11)	(12)	(13)
Kampar Kiri	958	538	144	40
Kampar Kiri Hulu	509	1 890	30	9 415
Kampar Kiri Hilir	1 317	5 307	-	-
Gunung Sahilan	1 507	1 330	-	-
Kampar Kiri Tengah	113	135	-	-
XIII Koto Kampar	365	95	-	-
Koto Kampar Hulu	398	236	-	-
Kuok	312	2 140	-	-
Salo	397	439	6	7
Tapung	2 410	1 489	2 121	730
Tapung Hulu	478	365	20	16
Tapung Hilir	342	195	404	369
Bangkinang Kota	327	128	-	-
Bangkinang	990	1 076	39	10
Kampar	256	171	-	-
Kampa	577	838	3	32
Rumbio Jaya	924	516	312	316
Kampar Utara	457	192	197	71
Tambang	1 230	306	-	-
Siak Hulu	6 949	3 515	806	-
Perhentian Raja	595	820	-	-
<b>Kabupaten Kampar</b>	<b>21 411</b>	<b>21 722</b>	<b>4 082</b>	<b>11 006</b>



Lanjutan Tabel/Continued Table 5.1.13

Kecamatan Subdistrict	Nenas/Pineapple		Nangka/Cempedak/Jackfruit	
	2019	2020*	2019	2020*
(1)	(10)	(11)	(12)	(13)
Kampar Kiri	-	-	1 428	973
Kampar Kiri Hulu	55	98	3 500	7 275
Kampar Kiri Hilir	88	134	6 952	2 345
Gunung Sahilan	20	67	4 963	1 460
Kampar Kiri Tengah	-	96	3 897	2 504
XIII Koto Kampar	1	4	3 653	327
Koto Kampar Hulu	122	91	8 512	1 645
Kuok	51	45	5 775	7 296
Salo	42	73	3 754	2 250
Tapung	1 079	325	2 446	1 127
Tapung Hulu	235	35	1 390	112
Tapung Hilir	31	10	2 635	4 844
Bangkinang Kota	-	-	126	225
Bangkinang	-	-	723	404
Kampar	2	3	736	625
Kampa	-	-	915	1 369
Rumbio Jaya	-	-	3 400	3 600
Kampar Utara	88	12	5 149	3 321
Tambang	465 750	394 375	1 284	151
Siak Hulu	54	12	12 343	6 825
Perhentian Raja	192	45	1 086	710
<b>Kabupaten Kampar</b>	<b>467 810</b>	<b>395 424</b>	<b>74 667</b>	<b>49 387</b>

Catatan/Note: -

Sumber/Source: BPS, Statistik Pertanian Hortikultura SPH-BST/BPS-Statistics Indonesia, Agricultural Statistic for Horticulture SPH-BST

**Tabel**  
**Table** 5.1.14**Produksi Buah-Buahan dan Sayuran Tahunan Menurut Jenis Tanaman di Kabupaten Kampar (kuintal), 2017–2020**  
**Production of Annual Fruits and Vegetables by Kind of Plant in Kampar Regency (quintal), 2017–2020**

Jenis Tanaman <i>Kind of Plants</i>	2017	2018	2019	2020
(1)	(2)	(3)	(4)	(5)
Alpukat/ <i>Avocado</i>	2 303	3 206	3 755	3 307
Anggur/ <i>Grape</i>	70	-	-	-
Apel/ <i>Apple</i>	380	-	-	-
Belimbing/ <i>Star Fruit</i>	3 220	7 408	4 694	4 046
Duku/Langsar/ <i>Kokosan/Duku</i>	8 375	14 509	30 156	13 988
Durian/ <i>Durian</i>	36 256	109 213	108 774	35 083
Jambu Air/ <i>Water Apple</i>	9 402	15 013	17 275	39 222
Jambu Biji/ <i>Guava</i>	14 140	20 331	19 784	28 934
Jengkol/ <i>Jengkol</i>	7 403	16 511	16 211	13 964
Jeruk Besar/ <i>Pomelo</i>	753	3 059	3 862	7 782
Jeruk Siam/ <i>Keprook/Orange/Tangerine</i>	40 887	78 360	105 677	122 743
Mangga/ <i>Mango</i>	27 856	40 994	44 224	22 533
Manggis/ <i>Mangosteen</i>	29 715	48 578	44 148	24 993
Markisa/ <i>Konyal/Passion Fruit</i>	410	14	91	24
Melino/ <i>Melino</i>	2 500	3 004	3 088	1 310
Nangka/ <i>Cempedak/Jackfruit</i>	73 070	93 730	74 667	49 387
Nenas/ <i>Pineapple</i>	128 705	211 378	467 810	395 424
Pepaya/ <i>Papaya</i>	17 640	23 876	21 411	21 722
Petai/ <i>Twisted Cluster Bean</i>	2 906	5 457	5 331	1 760
Pisang/ <i>Banana</i>	45 508	73 634	80 366	46 797
Rambutan/ <i>Rambutan</i>	52 891	22 791	67 861	14 989
Salak/ <i>Snakefruit</i>	11 261	5 571	4 082	11 006
Sawo/ <i>Sapodilla/Sawo</i>	13 130	10 405	17 551	11 134
Sirsak/ <i>Soursop</i>	792	673	795	1 789
Sukun/ <i>Breadfruit</i>	3 263	3 712	2 655	3 862

Catatan/Note: -

Sumber/Source: BPS, Statistik Pertanian Hortikultura SPH-BST/BPS-Statistics Indonesia, Agricultural Statistic for Horticulture SPH-BST

**Tabel** 5.1.15 **Jumlah Kelompok Tani Menurut Kecamatan di Kabupaten**  
**Table** 5.1.15 **Kampar, 2020**  
**Number of Farmer Groups by Subdistrict in Kampar**  
**Regency, 2020**

Kecamatan Subdistrict	Kelompok Tani/Farmer Groups						Jumlah Anggota Number of Members
	Pemula Beginner	Lanjut Advanced	Madya Middle	Utama Main	Belum Dikuuhkan Not Confirmed	Jumlah Total	
(1)	(2)	(3)	(4)	(5)	(6)	(7)	(8)
Kampar Kiri	70	3	-	-	15	88	1 795
Kampar Kiri Hulu	58	14	-	-	18	90	996
Kampar Kiri Hilir	47	1	-	-	2	50	480
Gunung Sahilan	56	31	-	-	5	92	776
Kampar Kiri Tengah	42	14	1	-	33	90	1 089
XIII Koto Kampar	103	24	1	-	2	130	2 724
Koto Kampar Hulu	63	23	6	-	8	100	1 294
Kuok	47	15	3	-	3	68	673
Salo	395	7	-	-	11	413	3 294
Tapung	130	2	-	-	7	139	1 309
Tapung Hulu	98	11	-	-	6	115	1 108
Tapung Hilir	28	6	2	-	14	51	586
Bangkinang Kota	83	46	14	1	9	153	2 740
Bangkinang	64	32	7	-	10	113	701
Kampar	46	20	1	-	-	67	1 375
Kampa	21	65	11	-	11	108	2 349
Rumbio Jaya	43	21	6	-	9	80	429
Kampar Utara	55	30	1	-	11	101	1 877
Tambang	71	20	-	-	2	93	904
Siak Hulu	73	3	-	-	8	84	1 233
Perhentian Raja	39	4	-	-	2	45	900
<b>Kabupaten Kampar</b>	<b>1 632</b>	<b>392</b>	<b>53</b>	<b>1</b>	<b>186</b>	<b>2 270</b>	<b>28 632</b>

Catatan/Note: -

Sumber/Source: Dinas Pertanian Tanaman Pangan dan Hortikultura Kabupaten Kampar/*Food Crops and Horticulture Agriculture Service of Kampar Regency*

**Tabel 5.1.16** Luas Tanah Menurut Penggunaan di Kabupaten Kampar (ha), 2020  
**Table** *Land Area by Utilization in Kampar Regency (ha), 2020*

Jenis Penggunaan <i>Utilization</i>	Jumlah <i>Total</i>	Persentase <i>Percentage</i>
(1)	(2)	(3)
Tanah Sawah/ <i>Wet Field</i>	4 807	0,43
Lahan Bukan Pertanian/ <i>Non-Agriculture Land</i>	329 583	29,19
Tegal Kebun/ <i>Bareland Garden</i>	100 908	8,94
Ladang Huma/ <i>Shifting Cultivation</i>	15 643	1,39
Padang Rumput/ <i>Grassland</i>	4 319	0,38
Rawa/ <i>Marsland</i>	-	-
Kolam/ <i>Fish Pond</i>	-	-
Sementara Tidak Diusahakan/ <i>Preliminary Land Not Cultivated</i>	61 928	5,49
Hutan/ <i>Forest</i>	135 032	11,96
Perkebunan/ <i>Dry Field</i>	452 086	40,05
Lain-lain/ <i>Others</i>	24 622	2,18
<b>Jumlah Total</b>	<b>1 128 928</b>	<b>100</b>

Catatan/Note: -

Sumber/Source: Dinas Pertanian Tanaman Pangan dan Hortikultura Kabupaten Kampar/*Food Crops and Horticulture Agriculture Service of Kampar Regency*

**5.2 PERKEBUNAN  
ESTATE CROPS**

**Tabel 5.2.1 Luas Areal Tanaman Perkebunan Menurut Kecamatan dan Jenis Tanaman di Kabupaten Kampar (ha), 2019 dan 2020**  
*Table 5.2.1 Planted Area of Estate Crops by Subdistrict and Type of Crops in Kampar Regency (ha), 2019 and 2020*

Kecamatan Subdistrict	Kelapa Sawit/Oil Palm		Kelapa/Coconut	
	2019	2020	2019	2020
(1)	(2)	(3)	(4)	(5)
Kampar Kiri	19 221	19 221	164	164
Kampar Kiri Hulu	939	877	160	160
Kampar Kiri Hilir	4 324	4 324	41	41
Gunung Sahilan	5 976	5 976	90	2
Kampar Kiri Tengah	1 577	1 577	119	119
XIII Koto Kampar	6 643	6 643	152	152
Koto Kampar Hulu	1 633	1 613	52	52
Kuok	2 248	2 248	69	69
Salo	1 448	1 448	38	38
Tapung	34 244	34 244	-	-
Tapung Hulu	54 510	54 510	42	42
Tapung Hilir	37 811	37 811	7	7
Bangkinang Kota	1 262	1 262	50	50
Bangkinang	8 895	8 895	69	69
Kampar	3 292	3 292	121	121
Kampa	5 564	5 564	83	83
Rumbio Jaya	4 696	4 696	79	79
Kampar Utara	3 400	3 400	61	61
Tambang	9 944	9 944	163	163
Siak Hulu	15 485	15 485	117	117
Perhentian Raja	2 973	2 973	39	39
<b>Kabupaten Kampar</b>	<b>226 085</b>	<b>226 003</b>	<b>1 716</b>	<b>1 628</b>

Lanjutan Tabel/*Continued Table 5.2.1*

Kecamatan Subdistrict	Karet/Rubber		Kopi/Coffee	
	2019	2020	2019	2020
(1)	(6)	(7)	(8)	(9)
Kampar Kiri	6 715	6 715	-	-
Kampar Kiri Hulu	15 667	15 623	-	-
Kampar Kiri Hilir	2 451	2 451	-	-
Gunung Sahilan	2 613	2 613	-	-
Kampar Kiri Tengah	2 705	2 705	-	-
XIII Koto Kampar	14 230	14 230	-	-
Koto Kampar Hulu	6 307	6 307	-	-
Kuok	7 124	7 124	-	-
Salo	2 856	2 856	-	-
Tapung	1 543	1 543	-	-
Tapung Hulu	1 413	1 413	-	-
Tapung Hilir	169	169	-	-
Bangkinang Kota	1 378	1 378	-	-
Bangkinang	2 249	2 249	-	-
Kampar	3 796	3 796	-	-
Kampa	1 411	1 411	-	-
Rumbio Jaya	1 634	1 634	-	-
Kampar Utara	4 092	4 092	-	-
Tambang	5 009	5 009	-	-
Siak Hulu	5 441	5 441	-	-
Perhentian Raja	1 396	1 396	-	-
<b>Kabupaten Kampar</b>	<b>90 199</b>	<b>90 155</b>	-	-

Lanjutan Tabel/*Continued Table 5.2.1*

Kecamatan Subdistrict	Kakao/Cocoa		Tebu/Sugar cane	
	2019	2020	2019	2020
(1)	(10)	(11)	(12)	(13)
Kampar Kiri	1	1	-	-
Kampar Kiri Hulu	3	5	-	-
Kampar Kiri Hilir	13	13	-	-
Gunung Sahilan	1	1	-	-
Kampar Kiri Tengah	-	-	-	-
XIII Koto Kampar	1	1	-	-
Koto Kampar Hulu	4	4	-	-
Kuok	4	4	-	-
Salo	7	7	-	-
Tapung	22	22	-	-
Tapung Hulu	5	5	-	-
Tapung Hilir	4	4	-	-
Bangkinang Kota	5	5	-	-
Bangkinang	4	4	-	-
Kampar	26	26	-	-
Kampa	17	17	-	-
Rumbio Jaya	15	15	-	-
Kampar Utara	24	24	-	-
Tambang	71	71	-	-
Siak Hulu	2	2	-	-
Perhentian Raja	105	105	-	-
<b>Kabupaten Kampar</b>	<b>334</b>	<b>336</b>	<b>-</b>	<b>-</b>

Lanjutan Tabel/*Continued Table* 5.2.1

Kecamatan Subdistrict	Teh/Tea		Tembakau/Tobacco	
	2019	2020	2019	2020
(1)	(14)	(15)	(16)	(17)
Kampar Kiri	-	-	-	-
Kampar Kiri Hulu	-	-	-	-
Kampar Kiri Hilir	-	-	-	-
Gunung Sahilan	-	-	-	-
Kampar Kiri Tengah	-	-	-	-
XIII Koto Kampar	-	-	-	-
Koto Kampar Hulu	-	-	-	-
Kuok	-	-	-	-
Salo	-	-	-	-
Tapung	-	-	-	-
Tapung Hulu	-	-	-	-
Tapung Hilir	-	-	-	-
Bangkinang Kota	-	-	-	-
Bangkinang	-	-	-	-
Kampar	-	-	-	-
Kampa	-	-	-	-
Rumbio Jaya	-	-	-	-
Kampar Utara	-	-	-	-
Tambang	-	-	-	-
Siak Hulu	-	-	-	-
Perhentian Raja	-	-	-	-
<b>Kabupaten Kampar</b>	-	-	-	-

Catatan/Note: -

Sumber/Source: Dinas Perkebunan, Peternakan dan Kesehatan Hewan Kabupaten Kampar/*Plantation, Livestock and Animal Health Service of Kampar Regency*



**Tabel**  
**Table** 5.2.2

**Produksi Perkebunan Menurut Kecamatan dan Jenis Tanaman di Kabupaten Kampar (ton), 2019 dan 2020**  
**Production of Estate by Subdistrict and Type of Crops in Kampar Regency (ton), 2019 and 2020**

Kecamatan Subdistrict	Kelapa Sawit/Oil Palm		Kelapa/Coconut	
	2019	2020	2019	2020
(1)	(2)	(3)	(4)	(5)
Kampar Kiri	230 985	230 985	23	23
Kampar Kiri Hulu	713	713	24	24
Kampar Kiri Hilir	46 537	46 537	8	8
Gunung Sahilan	70 918	70 918	12	12
Kampar Kiri Tengah	10 291	10 291	29	29
XIII Koto Kampar	77 475	77 475	30	30
Koto Kampar Hulu	14 689	14 689	16	16
Kuok	10 842	10 842	3	3
Salo	3 245	3 245	7	7
Tapung	447 596	447 596	-	-
Tapung Hulu	713 085	713 085	16	16
Tapung Hilir	530 540	530 540	5	5
Bangkinang Kota	17 115	17 115	4	4
Bangkinang	102 483	102 483	16	16
Kampar	11 340	11 340	44	44
Kampa	70 370	70 370	40	40
Rumbio Jaya	63 361	63 361	21	21
Kampar Utara	42 970	42 970	22	22
Tambang	81 587	81 587	73	73
Siak Hulu	120 366	120 366	17	17
Perhentian Raja	37 039	37 039	18	18
<b>Kabupaten Kampar</b>	<b>2 703 547</b>	<b>2 703 547</b>	<b>428</b>	<b>428</b>

Lanjutan Tabel/*Continued Table 5.2.2*

Kecamatan Subdistrict	Karet/Rubber		Kopi/Coffee	
	2019	2020	2019	2020
(1)	(6)	(7)	(8)	(9)
Kampar Kiri	1 881	1 881	-	-
Kampar Kiri Hulu	20 783	20 783	-	-
Kampar Kiri Hilir	1 520	1 520	-	-
Gunung Sahilan	2 855	2 855	-	-
Kampar Kiri Tengah	2 411	2 411	-	-
XIII Koto Kampar	9 958	9 958	-	-
Koto Kampar Hulu	4 559	4 559	-	-
Kuok	2 599	2 599	-	-
Salo	1 855	1 855	-	-
Tapung	1 036	1 036	-	-
Tapung Hulu	1 289	1 289	-	-
Tapung Hilir	14	14	-	-
Bangkinang Kota	898	898	-	-
Bangkinang	1 594	1 594	-	-
Kampar	1 386	1 386	-	-
Kampa	744	744	-	-
Rumbio Jaya	1 043	1 043	-	-
Kampar Utara	2 002	2 002	-	-
Tambang	3 787	3 787	-	-
Siak Hulu	5 730	5 730	-	-
Perhentian Raja	1 518	1 518	-	-
<b>Kabupaten Kampar</b>	<b>69 462</b>	<b>69 462</b>	-	-

Lanjutan Tabel/Continued Table 5.2.2

Kecamatan Subdistrict	Kakao/Cocoa		Tebu/Sugar cane	
	2019	2020	2019	2020
(1)	(10)	(11)	(12)	(13)
Kampar Kiri	-	-	-	-
Kampar Kiri Hulu	-	-	-	-
Kampar Kiri Hilir	1	1	-	-
Gunung Sahilan	-	-	-	-
Kampar Kiri Tengah	-	-	-	-
XIII Koto Kampar	-	-	-	-
Koto Kampar Hulu	1	1	-	-
Kuok	1	1	-	-
Salo	2	2	-	-
Tapung	1	1	-	-
Tapung Hulu	-	1	-	-
Tapung Hilir	-	-	-	-
Bangkinang Kota	-	-	-	-
Bangkinang	-	-	-	-
Kampar	-	-	-	-
Kampa	4	4	-	-
Rumbio Jaya	2	2	-	-
Kampar Utara	3	3	-	-
Tambang	18	18	-	-
Siak Hulu	-	-	-	-
Perhentian Raja	10	10	-	-
<b>Kabupaten Kampar</b>	<b>43</b>	<b>44</b>	<b>-</b>	<b>-</b>

Lanjutan Tabel/*Continued Table 5.2.2*

Kecamatan Subdistrict	Teh/Tea		Tembakau/Tobacco	
	2019	2020	2019	2020
(1)	(14)	(15)	(16)	(17)
Kampar Kiri	-	-	-	-
Kampar Kiri Hulu	-	-	-	-
Kampar Kiri Hilir	-	-	-	-
Gunung Sahilan	-	-	-	-
Kampar Kiri Tengah	-	-	-	-
XIII Koto Kampar	-	-	-	-
Koto Kampar Hulu	-	-	-	-
Kuok	-	-	-	-
Salo	-	-	-	-
Tapung	-	-	-	-
Tapung Hulu	-	-	-	-
Tapung Hilir	-	-	-	-
Bangkinang Kota	-	-	-	-
Bangkinang	-	-	-	-
Kampar	-	-	-	-
Kampa	-	-	-	-
Rumbio Jaya	-	-	-	-
Kampar Utara	-	-	-	-
Tambang	-	-	-	-
Siak Hulu	-	-	-	-
Perhentian Raja	-	-	-	-
<b>Kabupaten Kampar</b>	-	-	-	-

Catatan/Note: -

Sumber/Source: Dinas Perkebunan, Peternakan dan Kesehatan Hewan Kabupaten Kampar/*Plantation, Livestock and Animal Health Service of Kampar Regency*

**5.3 PETERNAKAN  
LIVESTOCK**

**Tabel 5.3.1 Jumlah Ternak Menurut Kecamatan dan Jenis Ternak di Kabupaten Kampar, 2020**  
*Number of Livestock by Subdistrict and Type of Livestock in Kampar Regency, 2020*

Kecamatan Subdistrict	Sapi/Cow		Kerbau/Bufallo	
	Jantan Male	Betina Female	Jantan Male	Betina Female
(1)	(2)	(3)	(4)	(5)
Kampar Kiri	150	602	875	3 913
Kampar Kiri Hulu	33	93	185	863
Kampar Kiri Hilir	104	356	94	212
Gunung Sahilan	611	1 296	48	143
Kampar Kiri Tengah	508	1 455	-	-
XIII Koto Kampar	158	369	144	255
Koto Kampar Hulu	131	253	237	348
Kuok	134	515	292	1 013
Salo	99	240	325	1 367
Tapung	906	2 451	-	2
Tapung Hulu	879	3 137	11	25
Tapung Hilir	1 622	4 820	7	15
Bangkinang Kota	11	92	16	64
Bangkinang	228	1 348	131	415
Kampar	332	836	89	221
Kampa	127	219	45	37
Rumbio Jaya	313	513	240	344
Kampar Utara	146	489	79	305
Tambang	251	752	218	527
Siak Hulu	774	1 112	445	763
Perhentian Raja	144	250	2	1
<b>Kabupaten Kampar</b>	<b>7 661</b>	<b>21 198</b>	<b>3 483</b>	<b>10 833</b>

Lanjutan Tabel/*Continued Table 5.3.1*

Kecamatan Subdistrict	Kambing/Goat		Domba/Sheep	
	Jantan Male	Betina Female	Jantan Male	Betina Female
(1)	(6)	(7)	(8)	(9)
Kampar Kiri	1 130	1 180	28	35
Kampar Kiri Hulu	318	573	-	-
Kampar Kiri Hilir	128	250	-	-
Gunung Sahilan	427	323	-	-
Kampar Kiri Tengah	220	345	-	-
XIII Koto Kampar	777	1 048	-	-
Koto Kampar Hulu	352	710	-	-
Kuok	519	932	2	2
Salo	253	238	-	-
Tapung	436	750	80	200
Tapung Hulu	837	1 772	25	120
Tapung Hilir	404	896	380	400
Bangkinang Kota	244	268	-	-
Bangkinang	184	225	-	-
Kampar	246	752	-	-
Kampa	169	249	-	-
Rumbio Jaya	232	527	-	-
Kampar Utara	254	425	-	-
Tambang	555	881	-	-
Siak Hulu	277	283	-	-
Perhentian Raja	235	245	10	26
<b>Kabupaten Kampar</b>	<b>8 197</b>	<b>12 872</b>	<b>525</b>	<b>783</b>

Catatan/Note: -

Sumber/Source: Dinas Perkebunan, Peternakan dan Kesehatan Hewan Kabupaten Kampar/*Plantation, Livestock and Animal Health Service of Kampar Regency*

**Tabel 5.3.2** **Populasi Unggas Menurut Kecamatan dan Jenis Unggas di Kabupaten Kampar, 2020**  
**Poultry Population by Subdistrict and Type of Poultry in Kampar Regency, 2020**

Kecamatan Subdistrict	Ayam Ras Petelur/Layer	Ayam Ras Pedaging/ Boiller	Ayam Buras/ Domestic Hen	Itik & Itik Manila/Duck & Manila Duck
(1)	(2)	(3)	(4)	(5)
Kampar Kiri	-	150 000	35 350	3 280
Kampar Kiri Hulu	-	-	12 185	782
Kampar Kiri Hilir	-	242 500	7 851	582
Gunung Sahilan	-	70 000	2 495	3 311
Kampar Kiri Tengah	700	870 392	17 400	836
XIII Koto Kampar	500	479 000	10 000	1 200
Koto Kampar Hulu	500	162 500	28 900	860
Kuok	-	800 000	1 350	385
Salo	10 000	316 000	837	150
Tapung	-	1 325 000	15 543	1 021
Tapung Hulu	-	1 805 782	41 845	1 477
Tapung Hilir	400	50 000	25 000	3 500
Bangkinang Kota	-	690 000	800	4 000
Bangkinang	-	665 000	6 981	1 329
Kampar	160 00	290 000	35 617	2 887
Kampa	1 500	210 000	7 000	1 705
Rumbio Jaya	-	885 392	5 453	8 248
Kampar Utara	30	1 220 000	7 126	384
Tambang	-	1 475 000	11 231	3 103
Siak Hulu	152 200	700 000	5 706	660
Perhentian Raja	-	849 706	11 000	580
<b>Kabupaten Kampar</b>	<b>325 830</b>	<b>13 256 272</b>	<b>289 670</b>	<b>40 280</b>

Catatan/Note: -

Sumber/Source: Dinas Perkebunan, Peternakan dan Kesehatan Hewan Kabupaten Kampar/Plantation, Livestock and Animal Health Service of Kampar Regency

**Tabel 5.3.3** **Produksi Telur Menurut Jenis Unggas di Kabupaten Kampar, 2020**  
**Egg Production by Type of Poultry in Kampar Regency, 2020**

Kecamatan Subdistrict	Populasi (Ekor) Population (Head)	Populasi Produktif (Ekor) Productive Population (Head)	Produksi Telur (Butir) Egg Production (Egg)	Produksi Telur (Kg) Egg Production (Kg)
(1)	(2)	(3)	(4)	(5)
Ayam Ras Petelur/Layer	325 830	317 945	95 510 652	4 775 533
Ayam Buras/Domestic Hen	289 670	186 576	14 646 251	585 850
Itik/Duck	21 338	16 029	2 373 109	158 207
Itik Manila/Manila Duck	18 942	3 980	132 524	8 835
Puyuh/Quail	19 315	11 589	3 181 760	33 492
<b>Jumlah Total</b>	<b>675 095</b>	<b>536 119</b>	<b>115 844 296</b>	<b>5 561 917</b>

Catatan/Note: -

Sumber/Source: Dinas Perkebunan, Peternakan dan Kesehatan Hewan Kabupaten Kampar/Plantation, Livestock and Animal Health Service of Kampar Regency



**5.4 PERIKANAN  
FISHERY**

**Tabel 5.4.1** **Produksi Perikanan Menurut Kecamatan dan Sektor Perairan di Kabupaten Kampar (Ton), 2020**  
*Fishery Production by Subdistrict and Water Sector in Kampar Regency (Ton), 2020*

<b>Kecamatan Subdistrict</b>	<b>Air Tawar Freshwater</b>	<b>Kolam Water Pond</b>	<b>Keramba Cage</b>	<b>Jumlah Total</b>
(1)	(2)	(3)	(4)	(5)
Kampar Kiri	69 744	180 352	14 300	264 396
Kampar Kiri Hulu	29 120	40 210	-	69 330
Kampar Kiri Hilir	-	32 300	-	32 300
Gunung Sahilan	5 518	690 400	-	695 918
Kampar Kiri Tengah	46 542	94 200	91 200	231 942
XIII Koto Kampar	324 244	4 611 200	8 750 560	13 686 004
Koto Kampar Hulu	5 104	8 100	-	13 204
Kuok	37 710	20 024 200	455 896	20 517 806
Salo	3 160	2 196 556	67 656	2 267 372
Tapung	36 146	466 750	-	502 896
Tapung Hulu	4 484	63 266	-	67 750
Tapung Hilir	107 504	87 040	-	194 544
Bangkinang Kota	8 266	1 469 482	311 040	1 788 788
Bangkinang	20 650	295 940	78 960	395 550
Kampar	1 192 478	5 493 444	4 945 800	11 631 722
Kampa	67 012	797 680	69 600	934 292
Rumbio Jaya	126 300	138 300	64 800	329 400
Kampar Utara	-	134 520	445 600	580 120
Tambang	16 762	24 920	-	41 682
Siak Hulu	673 452	326 240	472 240	1 471 932
Perhentian Raja	-	429 400	-	429 400
<b>Kabupaten Kampar</b>	<b>2 774 196</b>	<b>37 604 500</b>	<b>15 767 652</b>	<b>56 146 348</b>

Catatan/Note: -

Sumber/Source: Dinas Perikanan Kabupaten Kampar/Fishery Service of Kampar Regency

**Tabel**  
**Table** 5.4.2**Produksi Perikanan Menurut Kecamatan dan Sektor Perairan di Kabupaten Kampar (Juta Rupiah), 2020**  
*Fishery Production by Subdistrict and Water Sector in Kampar Regency (Million Rupiah), 2020*

Kecamatan Subdistrict	Air Tawar Freshwater	Kolam Water Pond	Keramba Cage	Jumlah Total
(1)	(2)	(3)	(4)	(5)
Kampar Kiri	2 999	4 455	-	7 454
Kampar Kiri Hulu	1 252	993	-	2 245
Kampar Kiri Hilir	-	798	-	798
Gunung Sahilan	237	17 053	-	17 290
Kampar Kiri Tengah	2 001	2 327	2 432	6 760
XIII Koto Kampar	13 942	113 897	-	127 839
Koto Kampar Hulu	219	200	-	420
Kuok	1 622	494 598	12 159	508 378
Salo	136	54 255	1 804	56 195
Tapung	1 554	11 529	-	13 083
Tapung Hulu	193	1 563	-	1 755
Tapung Hilir	4 623	2 150	-	6 773
Bangkinang Kota	355	36 296	8 295	44 947
Bangkinang	888	7 310	2 106	10 304
Kampar	51 277	135 688	131 904	318 869
Kampa	2 882	19 703	1 856	24 440
Rumbio Jaya	5 431	3 416	1 728	10 575
Kampar Utara	-	3 323	11 884	15 207
Tambang	721	616	-	1 336
Siak Hulu	28 958	8 058	12 595	49 611
Perhentian Raja	-	10 606	-	10 606
<b>Kabupaten Kampar</b>	<b>119 290</b>	<b>928 831</b>	<b>186 764</b>	<b>1 234 886</b>

Catatan/Note: -

Sumber/Source: Dinas Perikanan Kabupaten Kampar/Fishery Service of Kampar Regency

**Tabel**  
**Table** 5.4.3

**Jumlah Produksi Budidaya Perikanan Menurut Kecamatan dan Jenis Ikan di Kabupaten Kampar (Ton), 2020**  
**Number of Aquaculture Production by Subdistrict and Type of Fish in Kampar Regency (Ton), 2020**

<b>Kecamatan Subdistrict</b>	<b>Mas Goldfish</b>	<b>Patin Catfish</b>	<b>Nila Parrot</b>	<b>Bawal Pomfret</b>	<b>Gurami Gourami</b>
(1)	(2)	(3)	(4)	(5)	(6)
Kampar Kiri	-	22 352	49 850	19 032	-
Kampar Kiri Hulu	-	11 310	12 780	5 550	3 690
Kampar Kiri Hilir	-	3 230	19 380	-	-
Gunung Sahilan	-	556 200	23 000	-	-
Kampar Kiri Tengah	-	6 000	11 150	-	2 800
XIII Koto Kampar	8 568 300	4 461 200	182 260	-	-
Koto Kampar Hulu	-	-	-	-	-
Kuok	42 840	18 324 000	943 056	-	-
Salo	8 776	1 626 230	65 440	9 760	13 184
Tapung	-	-	-	-	-
Tapung Hulu	-	17 352	18 658	-	4 096
Tapung Hilir	-	28 600	14 480	-	2 940
Bangkinang Kota	64 512	761 600	407 868	186 476	61 628
Bangkinang	-	35 840	163 880	-	-
Kampar	13 708	5 345 192	587 392	79 914	22 000
Kampa	-	739 000	57 800	7 200	8 000
Rumbio Jaya	-	46 400	22 600	-	20 300
Kampar Utara	-	111 440	154 800	-	-
Tambang	-	17 980	1 940	-	-
Siak Hulu	-	287 200	217 400	-	-
Perhentian Raja	-	-	-	-	-
<b>Kabupaten Kampar</b>	<b>8 698 136</b>	<b>32 401 126</b>	<b>2 953 734</b>	<b>307 932</b>	<b>138 638</b>

Lanjutan Tabel/*Continued Table 5.4.3*

<b>Kecamatan Subdistrict</b>	<b>Lele Lele</b>	<b>Lomak Jelawat</b>	<b>Baung Baung</b>	<b>Lainnya Others</b>	<b>Jumlah Total</b>
(1)	(2)		(3)	(4)	(5)
Kampar Kiri	-	-	99 872	3 546	194 652
Kampar Kiri Hulu	6 880	-	-	-	40 210
Kampar Kiri Hilir	9 690	-	-	-	32 300
Gunung Sahilan	111 200	-	-	-	690 400
Kampar Kiri Tengah	74 250	-	91 200	-	185 400
XIII Koto Kampar	150 000	-	-	-	13 361 760
Koto Kampar Hulu	8 100	-	-	-	8 100
Kuok	1 170 200	-	-	-	20 480 096
Salo	532 030	-	8 792	-	2 264 212
Tapung	466 750	-	-	-	466 750
Tapung Hulu	23 160	-	-	-	63 266
Tapung Hilir	41 020	-	-	-	87 040
Bangkinang Kota	298 438	-	-	-	1 780 522
Bangkinang	175 180	-	-	-	374 900
Kampar	37 638	3 729 400	624 000	-	10 439 244
Kampa	25 680	-	29 600	-	867 280
Rumbio Jaya	49 000	64 800	-	-	203 100
Kampar Utara	11 480	302 400	-	-	580 120
Tambang	5 000	-	-	-	24 920
Siak Hulu	13 640	80 000	200 240	-	798 480
Perhentian Raja	429 400	-	-	-	429 400
<b>Kabupaten Kampar</b>	<b>3 638 736</b>	<b>4 176 600</b>	<b>1 053 704</b>	<b>3 546</b>	<b>53 372 152</b>

Catatan/Note: -

Sumber/Source: Dinas Perikanan Kabupaten Kampar/*Fishery Service of Kampar Regency*

**Tabel** 5.4.4 **Jumlah Armada/Kapal Perikanan Menurut Kecamatan di Kabupaten Kampar, 2020**  
**Number of Fish Boats by Subdistrict in Kampar Regency, 2020**

Kecamatan Subdistrict	Perahu Tanpa Motor/ Motorless Boat	Motor Tempel/ Outboard Motor Boat	Kapal Motor/ Motor Boat	Jumlah/Total
(1)	(2)	(3)	(4)	(5)
Kampar Kiri	52	62	-	114
Kampar Kiri Hulu	-	55	167	222
Kampar Kiri Hilir	79	210	-	289
Gunung Sahilan	56	122	-	178
Kampar Kiri Tengah	-	70	-	70
XIII Koto Kampar	141	401	10	552
Koto Kampar Hulu	54	-	4	58
Kuok	48	-	66	114
Salo	-	-	35	35
Tapung	12	13	13	38
Tapung Hulu	40	-	-	40
Tapung Hilir	128	115	-	243
Bangkinang Kota	11	-	-	11
Bangkinang	60	-	-	60
Kampar	5	1	227	233
Kampa	-	-	-	-
Rumbio Jaya	80	-	40	120
Kampar Utara	-	71	-	71
Tambang	-	-	-	-
Siak Hulu	-	-	185	185
Perhentian Raja	-	-	-	-
<b>Kabupaten Kampar</b>	<b>766</b>	<b>1 120</b>	<b>747</b>	<b>2 633</b>

Catatan/Note: -

Sumber/Source: Dinas Perikanan Kabupaten Kampar/Fishery Service of Kampar Regency

**Tabel**  
**Table** 5.4.5**Jumlah Alat Penangkap Ikan Menurut Kecamatan di  
Kabupaten Kampar, 2020**  
*Number of Fishing Tackles by Subdistrict in Kampar  
Regency, 2020*

<b>Kecamatan Subdistrict</b>	<b>Jaring Insang Gill Net</b>	<b>Jala Net</b>	<b>Bubu Bubu</b>	<b>Rawai Rawai</b>	<b>Pancing Fishing Rod</b>
(1)	(2)		(3)	(4)	(5)
Kampar Kiri	-	16	21	-	20
Kampar Kiri Hulu	7	6	4	2	5
Kampar Kiri Hilir	214	-	2 585	80	5 300
Gunung Sahilan	760	170	-	978	-
Kampar Kiri Tengah	4	6	5	4	10
XIII Koto Kampar	2 109	-	-	330	50
Koto Kampar Hulu	2	5	-	10	57
Kuok	-	200	-	140	358
Salo	10	12	-	4	10
Tapung	3 220	10	2 276	-	13 072
Tapung Hulu	7	4	11	8	10
Tapung Hilir	35	-	76	-	30
Bangkinang Kota	8	4	2	4	8
Bangkinang	7	4	-	2	5
Kampar	200	317	3	86	334
Kampa	4	4	-	4	3
Rumbio Jaya	4	4	2	4	5
Kampar Utara	6	6	-	2	4
Tambang	350	300	-	440	1 850
Siak Hulu	1 500	150	-	450	247
Perhentian Raja	-	-	-	-	-
<b>Kabupaten Kampar</b>	<b>8 447</b>	<b>1 218</b>	<b>4 985</b>	<b>2 548</b>	<b>21 378</b>

Lanjutan Tabel/*Continued Table 5.4.5*

Kecamatan Subdistrict	Serok Scoop	Tombak Spear	Lainnya Others	Jumlah Total
(1)	(2)	(3)	(4)	(5)
Kampar Kiri	-	-	-	57
Kampar Kiri Hulu	-	5	-	29
Kampar Kiri Hilir	-	-	3 000	11 179
Gunung Sahilan	-	-	3 645	5 553
Kampar Kiri Tengah	-	-	-	29
XIII Koto Kampar	-	-	4 453	6 942
Koto Kampar Hulu	-	-	-	74
Kuok	-	-	4	702
Salo	-	-	-	36
Tapung	-	-	-	18 578
Tapung Hulu	-	-	-	40
Tapung Hilir	-	-	15	156
Bangkinang Kota	6	6	2	40
Bangkinang	3	2	-	23
Kampar	57	12	-	1 009
Kampa	-	-	-	15
Rumbio Jaya	2	-	-	21
Kampar Utara	5	4	2	29
Tambang	280	-	190	3 410
Siak Hulu	-	-	7 000	9 347
Perhentian Raja	-	-	-	-
<b>Kabupaten Kampar</b>	<b>353</b>	<b>29</b>	<b>18 311</b>	<b>57 269</b>

Catatan/Note: -

 Sumber/Source: Dinas Perikanan Kabupaten Kampar/*Fishery Service of Kampar Regency*

06

**INDUSTRI, PERTAMBANGAN, DAN ENERGI**  
**INDUSTRY, MINING, AND ENERGY**

**JUMLAH PELANGGAN  
LISTRIK RUMAH TANGGA  
KAB. KAMPAR, 2020**

*Number of Household Electricity  
Customers of Kampar Regency, 2020*

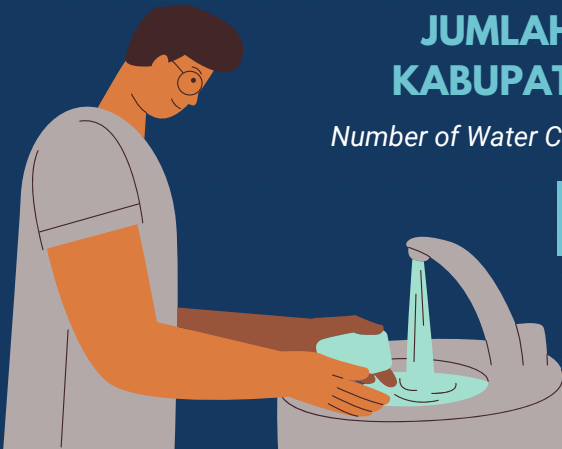
**260.211**



**JUMLAH PELANGGAN AIR  
KABUPATEN KAMPAR, 2020**

*Number of Water Customers of Kampar Regency, 2020*

**9.885**







**PENJELASAN TEKNIS**

1. Pengumpulan data industri besar dan sedang dilakukan melalui Survei Industri Besar dan Sedang yang dilaksanakan setiap tahun secara lengkap (sensus) sejak tahun 1975. Survei Industri Besar dan Sedang mencakup semua perusahaan industri yang mempunyai tenaga kerja 20 orang atau lebih dengan menggunakan kuesioner II A.
2. Klasifikasi industri yang digunakan dalam survei ini berdasar kepada Klasifikasi Baku Lapangan Usaha Indonesia (KBLI). KBLI adalah klasifikasi lapangan usaha yang berdasar kepada International Standard Industrial Classification of All Economic Activities (ISIC) revisi 4 yang telah disesuaikan dengan kondisi Indonesia.
3. **Industri manufaktur** adalah suatu kegiatan ekonomi yang melakukan kegiatan mengubah suatu barang dasar secara mekanis, kimia, atau dengan tangan sehingga menjadi barang jadi/setengah jadi, dan atau barang yang kurang nilainya menjadi barang yang lebih tinggi nilainya, dan sifatnya lebih dekat kepada pemakai akhir. Termasuk dalam kegiatan ini adalah jasa industri dan pekerjaan perakitan.
4. **Jasa industri** adalah kegiatan industri yang melayani keperluan pihak lain. Pada kegiatan ini bahan baku disediakan oleh pihak

**TECHNICAL NOTES**

1. *Data collection of large & medium scale manufacturing is conducted through The Large & Medium Manufacturing Establishment Survey that has been done annually for all industries (census) since 1975. Large and Medium Manufacturing Establishment Survey covers all manufactures/industries with 20 workers or more by questionnaire II A.*
2. *The industrial classification adopted in this survey refers to the Klasifikasi Baku Lapangan Usaha Indonesia (KBLI). KBLI is classification of economic activities based on the International Standard Industrial Classification of All Economic Activities (ISIC rev 4) that has been modified according to the local condition in Indonesia.*
3. **Manufacturing industry** is defined as an economic activity processing basic goods mechanically, chemicals or manually into final or intermediate goods. It is also defined as processing of lower value goods into higher value goods as final or intermediate products. The activities also include services for manufacturing and assembling.
4. **Services for manufacturing** is defined as a manufacturing activity which serving other manufacturing establishments.

lain sedangkan pihak pengolah hanya melakukan pengolahannya dengan mendapat imbalan sebagai balas jasa (upah maklon).

5. **Perusahaan atau usaha industri** adalah suatu unit (kesatuan) usaha yang melakukan kegiatan ekonomi, bertujuan menghasilkan barang atau jasa, terletak pada suatu bangunan atau lokasi tertentu, dan mempunyai catatan administrasi tersendiri mengenai produksi dan struktur biaya serta ada seorang atau lebih yang bertanggung jawab atas usaha tersebut.
6. Industri manufaktur dikelompokkan ke dalam 4 golongan berdasarkan banyaknya pekerja, yaitu: industri besar (100 orang pekerja atau lebih), industri sedang/menengah (20–99 orang pekerja), industri kecil (5–19 orang pekerja), dan industri mikro (1–4 orang pekerja).
7. Pelanggan adalah individu atau kelompok, baik rumah tangga, perusahaan atau institusi non profit yang membeli air bersih dari perusahaan air bersih.
8. Air disalurkan adalah volume air bersih dari perusahaan air bersih

*In this case, raw materials are supplied by others while the workers are paid as a compensation for processing raw materials.*

5. **A manufacturing establishment** is defined as a production unit engaged in economic activity, producing goods or services, located in a building or in a certain location, keeping a business record concerning the production and cost structure, and having a person or more that are responsible to those activities.
6. *Manufacturing industries are categorized into four groups, based on the number of employees: large scale manufacturing (100 employees or more), medium scale manufacturing (20–99 employees), small scale manufacturing (5–19 employees), and micro industry (1–4 employees).*
7. *Customers are individuals or groups, whether household, company or non-profit institutions that buy water supply from water supply establishment.*
8. *Distributed water is the volume of water supply from water supply establishment.*

**Tabel** 6.1  
**Table**

**Daya Terpasang, Produksi, dan Distribusi Listrik PT. PLN (Persero) pada Cabang/Ranting PLN Menurut Kecamatan di Kabupaten Kampar, 2020**  
***Installed Electricity Power, Production, and Distribution of PT. PLN (Persero) at PLN Branch by Subdistrict in Kampar Regency, 2020***

Kecamatan Subdistrict	Daya Terpasang Installed Electricity Power (KW)	Produksi Listrik Electricity Production (KWh)	Listrik Terjual Electricity Sold (KWh)	Dipakai Sendiri Own Used (KWh)	Susut/ Hilang Shrinkage/ Lost (KWh)
(1)	(2)	(3)	(4)	(5)	(6)
Kampar Kiri	21 015 805	18 932 493	18 561 267	189 325	181 900
Kampar Kiri Hulu	16 974 304	15 291 629	14 991 793	152 916	146 920
Kampar Kiri Hilir	17 378 454	15 655 715	15 348 740	156 557	150 418
Gunung Sahilan	18 186 755	16 383 888	16 062 635	163 839	157 414
Kampar Kiri Tengah	14 953 554	13 471 197	13 207 056	134 712	129 429
XIII Koto Kampar	15 761 854	14 199 370	13 920 951	141 994	136 425
Koto Kampar Hulu	16 570 154	14 927 542	14 634 845	149 275	143 421
Kuok	17 378 454	15 655 715	15 348 740	156 557	150 418
Salo	18 590 905	16 747 974	16 419 583	167 480	160 912
Tapung	18 995 055	17 112 061	16 776 530	171 121	164 410
Tapung Hulu	19 399 205	17 476 147	17 133 478	174 761	167 908
Tapung Hilir	20 207 505	18 204 320	17 847 373	182 043	174 904
Bangkinang Kota	36 373 509	32 767 776	32 125 271	327 678	314 828
Bangkinang	28 290 507	25 486 048	24 986 322	254 860	244 866
Kampar	24 249 006	21 845 184	21 416 847	218 452	209 885
Kampa	12 124 503	10 922 592	10 708 424	109 226	104 943
Rumbio Jaya	12 932 803	11 650 765	11 422 318	116 508	111 939
Kampar Utara	12 932 803	11 650 765	11 422 318	116 508	111 939
Tambang	22 228 256	20 024 752	19 632 110	200 248	192 395
Siak Hulu	24 249 006	21 845 184	21 416 847	218 452	209 885
Perhentian Raja	15 357 704	13 835 283	13 564 003	138 353	132 927
<b>Kabupaten Kampar</b>	<b>404 150 100</b>	<b>364 086 400</b>	<b>356 947 451</b>	<b>3 640 864</b>	<b>3 498 086</b>

Catatan/Note: -

Sumber/Source: PT PLN UPN3 Pekanbaru/Branch Office of PT PLN in Pekanbaru

**Tabel**  
**Table** 6.2**Jumlah Pelanggan Listrik Menurut Kecamatan di  
Kabupaten Kampar, 2016–2020**  
**Number of Electricity Customers by Subdistrict in Kampar  
Regency, 2016–2020**

<b>Kecamatan Subdistrict</b>	<b>2016</b>	<b>2017</b>	<b>2018</b>	<b>2019</b>	<b>2020</b>
(1)	(2)	(3)	(4)	(5)	(6)
Kampar Kiri	11 373	11 847	12 340	12 854	13 531
Kampar Kiri Hulu	9 186	9 568	9 967	10 382	10 929
Kampar Kiri Hilir	9 404	9 796	10 204	10 630	11 189
Gunung Sahilan	9 842	10 252	10 679	11 124	11 709
Kampar Kiri Tengah	8 092	8 429	8 781	9 146	9 628
XIII Koto Kampar	8 530	8 885	9 255	9 641	10 148
Koto Kampar Hulu	8 967	9 341	9 730	10 135	10 669
Kuok	9 404	9 796	10 204	10 630	11 189
Salo	10 061	10 480	10 916	11 371	11 970
Tapung	10 279	10 708	11 154	11 618	12 230
Tapung Hulu	10 498	10 935	11 391	11 866	12 490
Tapung Hilir	10 935	11 391	11 866	12 360	13 010
Bangkinang Kota	19 684	20 504	21 358	22 248	23 419
Bangkinang	15 309	15 947	16 612	17 304	18 215
Kampar	13 122	13 669	14 239	14 832	15 613
Kampa	6 561	6 835	7 119	7 416	7 806
Rumbio Jaya	6 999	7 290	7 594	7 910	8 327
Kampar Utara	6 999	7 290	7 594	7 910	8 327
Tambang	12 029	12 530	13 052	13 596	14 311
Siak Hulu	13 122	13 669	14 239	14 832	15 613
Perhentian Raja	8 311	8 657	9 018	9 394	9 888
<b>Kabupaten Kampar</b>	<b>218 707</b>	<b>227 819</b>	<b>237 312</b>	<b>247 199</b>	<b>260 211</b>

Catatan/Note: -

Sumber/Source: PT PLN UPN3 Pekanbaru/Branch Office of PT PLN in Pekanbaru

**Tabel**  
**Table** 6.3**Jumlah Pelanggan dan Air yang Disalurkan Menurut Kecamatan di Kabupaten Kampar, 2020**  
**Number of Customers and Distributed Water by Subdistrict in Kampar Regency, 2020**

Kecamatan Subdistrict	Pelanggan Number of Customers	Air Disalurkan Distributed Water (m <sup>3</sup> )	Nilai Value (Rp)
(1)	(2)	(3)	(4)
Kampar Kiri	451	86 882	471 689 082
Kampar Kiri Hulu	-	-	-
Kampar Kiri Hilir	-	-	-
Gunung Sahilan	73	8 425	49 926 780
Kampar Kiri Tengah	-	-	-
XIII Koto Kampar	-	-	-
Koto Kampar Hulu	202	31 062	166 670 940
Kuok-Salo	748	168 349	1 070 226 460
Tapung	93	9 781	73 803 660
Tapung Hulu	1 755	302 623	1 730 869 300
Tapung Hilir	-	-	-
Bangkinang Kota	3 640	851 491	5 113 327 170
Bangkinang	222	44 316	256 307 290
Kampar	791	129 364	742 171 810
Kampa	922	197 994	1 074 068 400
Rumbio Jaya	64	8 070	47 110 490
Kampar Utara	299	45 682	243 445 430
Tambang	491	89 059	461 862 100
Siak Hulu	134	24 508	128 267 400
Perhentian Raja	-	-	-
<b>Kabupaten Kampar</b>	<b>9 885</b>	<b>1 997 606</b>	<b>11 643 034 990</b>

Catatan/Note: -

Sumber/Source: PDAM Tirta Kampar/Tirta Kampar Local Water Company Official



07

**PARIWISATA  
TOURISM**

**POTENSI WISATA DI KABUPATEN  
KAMPAR**

*Potential Tourism in Kampar Regency*

1

**Ulu Kasok**  
Kec. XIII Koto Kampar

4

**Sungai "Grand  
Canyon"**  
Kec. XIII Koto Kampar

2

**Candi Muara Takus**  
Kec. XIII Koto Kampar

5


**Sungai Hijau**  
Kec. Bangkinang Kota

3

**Wisata Bukit Naang**  
Kec. Bangkinang

6

**Masjid Jami' Air Tiris**  
Kec. Kampar







## PENJELASAN TEKNIS

1. **Pariwisata** merupakan keseluruhan rangkaian kegiatan yang berhubungan dengan gerakan manusia yang melakukan perjalanan atau persinggahan sementara dari tempat tinggalnya ke suatu atau beberapa tempat tujuan di luar lingkungan tempat tinggalnya yang didorong oleh beberapa keperluan atau motif tanpa bermaksud mencari nafkah tetap.
2. Menurut SK MENPARPOSTEL No.: KM. 98/PW.102/MPPT-87, **Objek Wisata** adalah semua tempat atau keadaan alam yang memiliki sumber daya wisata yang dibangun dan dikembangkan sehingga mempunyai daya tarik dan diusahakan sebagai tempat yang dikunjungi wisatawan.
3. Objek wisata dapat berupa wisata alam seperti gunung, danau, sungai, pantai, laut, atau berupa objek bangunan seperti museum, benteng, situs peninggalan sejarah, dan lain-lain.

## TECHNICAL NOTES

1. **Tourism** is a whole series of activities related to the movement of people who travel or temporary stopover from their place of residence to a destination or several places outside their neighborhood which are driven by several needs or motives without the intention of earning a permanent income.
2. According to the Decree of MENPARPOSTEL No. : KM. 98 / PW.102 / MPPT-87, **Tourist Objects** are all places or natural conditions that have built and developed tourist resources so that they have attractiveness and are cultivated as places visited by tourists.
3. *Tourism objects can be in the form of natural attractions such as mountains, lakes, rivers, beaches, sea, or in the form of building objects such as museums, forts, historical heritage sites, and others.*



**Tabel**  
**Table** 7.1

**Kondisi Objek Wisata Menurut Kecamatan di Kabupaten  
Kampar, 2021**  
*Tourism Object Condition by Subdistrict in Kampar Regency,  
2020*

<b>Kecamatan Subdistrict</b>	<b>Objek Wisata Tourism Object</b>	<b>Kondisi Condition</b>
(1)	(2)	(3)
Kampar Kiri	Makam Syehk Burhanuddin	Telah di Renovasi
	Tugu Khatulistiwa (Equator)	Telah di Renovasi
	Bendungan Sungai Paku	Alami
	Ex Gerbang Kereta Api	Alami
	Air terjun Kaboko	Alami
Kampar Kiri Hulu	Air Terjun Kebun Tinggi	Alami
	Arung Jeram Sungai Kampar Kiri Hulu	Alami
	Air Terjun Tanjung Belit	Alami
	Air Terjun Bertingkat	Alami
Gunung Sahilan	Istana Gunung Sahilan	Belum diRenovasi
	Makam Rajo Darah putih	Telah di Renovasi
	Makam Raja Gunung sahilan	Telah di Renovasi
XIII Koto Kampar	Candi Muara Takus	Telah di Renovasi
	Wisata Ulu Kasok	Alami
	Danau Rusa	Buatan
	Makam Syehk Abdul Gani Al-Kholidi	Telah di Renovasi
	Aquari Tepian Danau Rusa	Buatan
	Puncak Menara Telkom Tanjung Alai	Alami
	Panorama Tanjung Alai	Alami
	Air Terjun Sungai Osang Desa Binamang	Alami
	Masjid Kuno Tanjung	Alami
	Air Terjun Binamang	Alami
	Makam Syech Jaafar	Telah di Renovasi
	Waduk PLTA Koto Panjang	Buatan
	Puncak Kompe	Alami
	Puncak Tuah	Alami
	Panorama Kelok Indak	Alami
	Cubodak Hill	Alami
	Tepian Mahligai	Alami
	Wahid Island	Alami
	Qeis Tren Camp	Alami
	Fada Camping Ground	Alami
Pulau Abadi	Alami	

Lanjutan Tabel/Continued Table 7.1

<b>Kecamatan Subdistrict</b>	<b>Objek Wisata Tourism Object</b>	<b>Kondisi Condition</b>
(1)	(2)	(3)
Kuok	Kampung Melayu/ Desa Wisata	Alami
	Goa Alam Rantau Berangin	Alami
	Museum Kendil Kemilau Emas	Peninggalan Sejarah
	Anjungan Lokasi Pacu Tongkang	Telah di Renovasi
	Rumah Lontioik Melayu Kampar	Telah di Renovasi
	Pacu Tongkang	-
	Mesjid Ikhsan Pulau Tarap	Telah di Renovasi
	Makam Syech abdul Samad Palambani	Telah di Renovasi
Tapung	Kerajinan Masyarakat (kerajinan Tudung saji)	Kreatifitas
	Rumah Adat Tapung	Telah di Renovasi
	Makam Syech Abdul Hamid	Telah di Renovasi
Tapung Hulu	Air Panas Sinama Nenek	Alami
	Makam Nenek Eno	Telah di Renovasi
Bangkinang Kota	Taman Rekreasi Stanum	Telah di Renovasi
	Taman Kota Bukit Cadika	Telah di Renovasi
	Masjid Islamic Center	Telah di Renovasi
	Makam mahmud Marzuki	Telah di Renovasi
	Pekan Budaya	Telah di Renovasi
Bangkinang	Makam Datuk Tabano	Telah di Renovasi
	Bendungan Ompang Uwai	Telah di Renovasi
	Water Boom Bukit Naa'ng	Alami dan Buatan
	Hutan Wisata Rimbo Terantang	Alami
	Ziarah Kubur	-
Kampa	Mesjid Kubro	Telah di Renovasi
	Peninggalan Benda-benda Kerajaan Kampar	Alami
	Makam Sultan Adli Mahmud Syah	Telah di Renovasi
	Bendungan Simbat	Buatan
	Bendungan Sungai Tibun	Buatan

Lanjutan Tabel/*Continued Table 7.1*

<b>Kecamatan Subdistrict</b>	<b>Objek Wisata Tourism Object</b>	<b>Kondisi Condition</b>
(1)	(2)	(3)
Kampar	Mesjid Jami'	Alami
	Anjungan Limau Kasai	Permanen
	Makam Datuk Panglimo Khatib	Telah di Renovasi
	Rumah Adat Suku Bendang	Alami
	Makam Syech Harun	Telah di Renovasi
	Makam Engku Mudo Sangkal	Telah di Renovasi
	Balimou Kasai	-
	Makam Syech Abdul Muis Al Halidy	Telah di Renovasi
	Makam Siti Saadah Abdawiyah	Telah di Renovasi
	Hutan Lindung (Hutan Adat)	Alami
	Bendungan Sungai Tibun	Buatan
Tambang	Kebun Nenas	Telah di Renovasi
	Danau Bakouk	Buatan
	Makam Raja-Raja Kampar	Buatan
Siak Hulu	Desa Wisata Buluh Cina	Permanen
	Aquarium Air Tawar	Alami
	Hutan Wisata Bulu Cina	Alami
	Anjungan Arena Pacu Sampan	Permanen
	Kebun Binatang Kasang Kulim	Buatan
Salo	Rumah Lontiak	Alami
	Jembatan Berayun	Direnovasi
Kampar Utara	Makam Syech Engku Mudo Husin	Belum diRenovasi
Rumbio Jaya	Mesjid Jami' Desa Pulau Payung	Buatan
	Jembatan Berayun	Buatan

Catatan/Note: -

Sumber/Source: Dinas Pariwisata dan Kebudayaan Kabupaten Kampar/*Tourism and Culture Service of Kampar Regency*



SISTEM NERACA REGIONAL  
SYSTEM OF REGIONAL ACCOUNTS

PDRB LAPANGAN USAHA  
ADHK DI KAB.KAMPAR, 2020

GRDP by Industry at Current Price in Kampar  
Regency, 2020

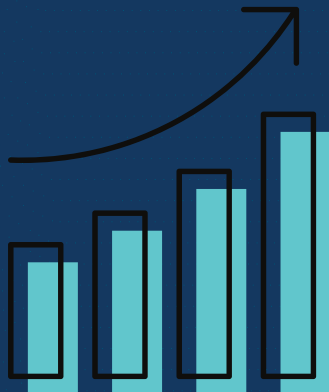


Rp 51.423,90  
Miliar / Billion



PERTUMBUHAN EKONOMI  
KABUPATEN KAMPAR

The Economic Growth of Kampar  
Regency



3,86 %

2019

-0,90 %

2020





**PENJELASAN TEKNIS**

1. Penghitungan statistik neraca nasional mengikuti buku petunjuk yang diterbitkan oleh Perserikatan Bangsa Bangsa (PBB) dikenal sebagai Sistem Neraca Nasional (SNN). SNN adalah rekomendasi internasional tentang bagaimana menyusun ukuran aktivitas ekonomi yang sesuai dengan standar neraca baku yang didasarkan pada prinsip-prinsip ekonomi. Rekomendasi yang dimaksud dinyatakan dalam sekumpulan konsep, definisi, klasifikasi, dan aturan neraca yang disepakati secara internasional dalam mengukur indikator tertentu seperti Produk Domestik Bruto (PDB). Salah satu bentuk adaptasi pencatatan statistik nasional adalah melakukan perubahan tahun dasar PDB Indonesia dari tahun 2000 ke 2010. Perubahan tahun dasar PDB dilakukan seiring dengan mengadopsi rekomendasi PBB yang tertuang dalam Sistem Neraca Nasional 2008 (SNA 2008).
2. Produk Domestik Bruto pada tingkat nasional serta Produk Domestik Regional Bruto (PDRB) pada tingkat regional (provinsi) menggambarkan kemampuan suatu wilayah untuk menciptakan nilai tambah pada suatu waktu tertentu. Untuk menyusun PDB maupun PDRB digunakan 2

**TECHNICAL NOTES**

1. *The method used to estimate national accounts statistics is based on the standard guidelines formed by United Nation known as System of National Accounts (SNA). SNA is the internationally agreed standard set of recommendations on how to compile measures of economic activity in accordance with strict accounting conventions based on economic principles. The recommendations are expressed in term of a set of concepts, definitions, classifications and accounting rules that comprise the internationally agreed standard for measuring indicators such as Gross Domestic Product (GDP). One of the improvement in the national statistical system is to rebase GDP form base year 2000 to 2010 in order to capture current economic condition. It is in line with the United Nations (UN) recommendation on 2008 SNA.*
2. *The basic measure of the value added arising from economic activity is known as Gross Domestic Product at the national level and Gross Regional Domestic Product (GRDP) at the regional level (provinces/regencies/municipalities). To compile these statistics, two approaches*

pendekatan, yaitu lapangan usaha dan pengeluaran. Keduanya menyajikan komposisi data nilai tambah dirinci menurut sumber kegiatan ekonomi (lapangan usaha) dan menurut komponen penggunaannya. PDB maupun PDRB dari sisi lapangan usaha merupakan penjumlahan seluruh komponen nilai tambah bruto yang mampu diciptakan oleh sektor-sektor ekonomi atas berbagai aktivitas produksinya. Sedangkan dari sisi pengeluaran menjelaskan tentang penggunaan dari nilai tambah tersebut.

3. PDB menurut lapangan usaha mengalami perubahan klasifikasi dari 9 lapangan usaha menjadi 17 lapangan usaha. PDB menurut lapangan usaha dirinci menurut total nilai tambah dari seluruh sektor ekonomi yang mencakup lapangan usaha Pertanian, Kehutanan, dan Perikanan; Pertambangan dan Penggalian; Industri Pengolahan; Pengadaan Listrik dan Gas; Pengadaan Air, Pengelolaan Sampah, Limbah dan Daur Ulang; Konstruksi; Perdagangan Besar dan Eceran, Reparasi Mobil dan Sepeda Motor; Transportasi dan Pergudangan; Penyediaan Akomodasi dan Makan Minum; Informasi dan Komunikasi; Jasa Keuangan dan Asuransi; Real Estat; Jasa Perusahaan; Administrasi Pemerintahan, Pertahanan dan

*have been used, i.e. "production approach" and "expenditure approach". The first approach is to measure value added produced by various kinds of economic activities, while the second approach is to measure final uses of the country's output. In other words, GDP/GRDP is the sum of total value added produced by all economic industries (activities) and the way of using it.*

3. *GDP by industry classification changes from 9 sectors to 17 industries. GDP by industry is classified by types of economic activities such as Agriculture, Forestry and Fishing; Mining and Quarrying; Manufacturing; Electricity and Gas; Water supply, Sewerage, Waste Management and Remediation Activities; Construction; Wholesale and Retail Trade; Repair of Motor Vehicles and Motorcycles; Transportation and Storage; Accommodation and Food Service Activities; Information and Communication; Financial and Insurance Activities; Real Estate Activities; Business Activities; Public Administration; Defence and Compulsory Social Security; Education; Human Health and Social Work Activities; and Other Services Activities.*

- Jaminan Sosial Wajib; Jasa Pendidikan; Jasa Kesehatan dan Kegiatan Sosial; dan Jasa lainnya.
4. PDB menurut pengeluaran mengalami perubahan klasifikasi dimana pengeluaran konsumsi Lembaga Non Profit yang Melayani Rumah Tangga (LNPR) yang sebelumnya termasuk bagian dari pengeluaran konsumsi rumah tangga menjadi komponen terpisah. Sehingga klasifikasi PDB menurut pengeluaran dirinci menjadi 7 komponen yaitu komponen pengeluaran konsumsi rumah tangga, pengeluaran konsumsi LNPR, pengeluaran konsumsi pemerintah, pembentukan modal tetap bruto, perubahan inventori, ekspor barang dan jasa, dan impor barang dan jasa.
  5. Pengeluaran konsumsi rumah tangga mencakup berbagai pengeluaran konsumsi akhir rumah tangga atas barang dan jasa untuk memenuhi kebutuhan individu ataupun kelompok secara langsung. Pengeluaran rumah tangga di sini mencakup makanan dan minuman selain restoran; pakaian, alas kaki dan jasa perawatannya; perumahan dan perlengkapan rumah tangga; kesehatan dan pendidikan; transportasi dan komunikasi; restoran dan hotel serta lainnya.
4. *GDP by expenditure classification changes where consumption expenditure Non-profit Institutions Serving Households (NPISH) previously included as part of household consumption expenditure is taken out into separate component. So that, GDP by type of expenditures is classified into: household consumption expenditure, NPISH consumption expenditure, government consumption expenditure, gross fixed capital formation, changes in inventories, exports of goods and services, and imports of goods and services.*
  5. *Household consumption expenditures consist of expenditures incurred by households, which are used for both individual or collective needs. Household consumptions are classified into food and beverages other than restaurants; clothing, footwear, and related maintenance services; housing and household equipment; health and education; transport and communication; restaurants and hotels; and others.*

6. Pengeluaran Pemerintah terdiri dari Pengeluaran Konsumsi Individu dan Pengeluaran Konsumsi Kolektif. Barang dan jasa individu merupakan barang dan jasa privat,. Contoh barang dan jasa yang dihasilkan pemerintah dan tergolong sebagai barang dan jasa individu adalah jasa pelayanan kesehatan pemerintah di rumah sakit/ puskesmas dan jasa pendidikan di sekolah/ universitas negeri. Sedangkan barang dan jasa kolektif ekuivalen dengan barang public. Contoh barang dan jasa yang dihasilkan pemerintah dan tergolong sebagai barang dan jasa kolektif adalah jasa pertahanan yang dilakukan TNI dan keamanan yang dilakukan kepolisian.
7. Pembentukan Modal Tetap Bruto (PMTB) mencakup pengadaan, pembuatan, dan pembelian barang modal. Barang modal dimaksud adalah barang-barang yang digunakan untuk proses produksi, tahan lama atau yang mempunyai umur pemakaian lebih dari satu tahun seperti bangunan, mesin-mesin dan alat angkutan. Termasuk pula di sini perbaikan besar (berat) yang sifatnya memperpanjang umur atau mengubah bentuk atau kapasitas barang modal tersebut. Pengeluaran barang modal untuk keperluan militer juga dicakup sebagai PMTB. Klasifikasi
6. *Government consumption expenditure consists of Individual Consumption Expenditure and Collective Consumption Expenditure. Individual goods and services are private goods and services. Examples of goods and services produced by government and classified as goods and services of individuals is the government health services in hospitals/health centers and education services in schools/ universities. Collective goods and services equivalent to public goods. Examples of goods and services produced by government and classified as collective goods and services is carried military defense services and the police's security.*
7. *Gross Fixed Capital Formation (GFCF) includes procurement, manufacture, and the purchase of capital goods. Capital goods are goods which are used for the production process, durable or have a service life of more than one year such as buildings, machinery, and transportation equipment. Including here: huge improvement that are to extend the life or changing the shape or the capacity of the capital goods. Capital expenditures for military purposes are also covered as GFCF. GFCF component are classified into six sub-components: Construction; Machinery and Equipment;*

komponen PMTB dibagi menjadi 6 sub komponen yaitu Konstruksi; Mesin dan Peralatan; Kendaraan; Peralatan Lainnya; Cultivated Biological Resources (CBR) dan Produk Kekayaan Intelektual.

8. Ekspor barang dan jasa merupakan transaksi perdagangan barang dan jasa dari penduduk (residen) ke bukan penduduk (nonresiden). Impor barang dan jasa adalah transaksi perdagangan dari bukan penduduk ke penduduk. Ekspor atau impor barang terjadi pada saat terjadi perubahan hak kepemilikan barang antara penduduk dengan bukan penduduk (dengan atau tanpa perpindahan fisik barang tersebut). Pada PDB dengan tahun dasar 2010, ekspor dan impor barang dirinci menjadi nonmigas dan migas.
9. Produk Domestik Bruto maupun agregat turunannya disajikan dalam 2 (dua) versi penilaian, yaitu atas dasar "harga berlaku" dan atas dasar "harga konstan". Disebut sebagai harga berlaku karena seluruh agregat dinilai dengan menggunakan harga pada tahun berjalan, sedangkan harga konstan penilaiannya didasarkan kepada harga satu tahun dasar tertentu, dalam publikasi ini digunakan harga tahun 2010.

*vehicle; Other equipment; Cultivated Biological Resources (CBR) and Intellectual Property Product.*

8. *Exports of goods and services consist of transactions of goods and services from residents to non-residents. Imports of goods and services consist of transaction of goods and services from non-residents to residents. Exports and imports of goods occur when there are changes in ownership of goods between residents and non-residents (with or without physical movements of goods across frontiers). On the GDP at 2010 basic year, exports and imports of goods specified into non oil and gas and oil and gas.*
9. *GDP and its aggregations are presented in two forms: at current market prices and at constant base year market prices. In presenting current market prices, all aggregates are valued at current market prices, while base year constant market prices are shown by valuing all aggregates at fixed base year prices. Year of 2010 is used as the base year in this publication.*

10. Laju pertumbuhan Produk Domestik Bruto diperoleh dari perhitungan PDB atas dasar harga konstan. Diperoleh dengan cara mengurangi nilai PDB pada tahun ke-n terhadap nilai pada tahun ke n-1 (tahun sebelumnya), dibagi dengan nilai pada tahun ke n-1, dikalikan dengan 100 persen. Laju pertumbuhan menunjukkan perkembangan agregat pendapatan dari satu waktu tertentu terhadap waktu sebelumnya.
10. *Growth rate of Gross Domestic Product is derived from GDP at constant market prices. It is obtained by subtracting the value of GDP year n with the value of GDP year n-1, divided by the value of GDP year n-1 then multiplied by 100 percent. The growth rate of GDP explains the income growth during the given period.*

**Tabel**  
**Table 8.1.**

**Produk Domestik Regional Bruto Atas Dasar Harga Berlaku Menurut Lapangan Usaha di Kabupaten Kampar (miliar rupiah), 2016–2020**  
**Gross Regional Domestic Product at Current Market Prices by Industry in Kampar Regency (billion rupiahs), 2016–2020**

Lapangan Usaha/Industry	2016	2017	2018	2019*	2020**
(1)	(2)	(3)	(4)	(5)	(6)
A Pertanian, Kehutanan, dan Perikanan/ <i>Agriculture, Forestry, and Fishing</i>	18 200,03	19 589,82	20 289,02	21 509,61	24 188,13
B Pertambangan dan Penggalian/ <i>Mining and Quarrying</i>	25 737,54	24 678,05	28 297,52	25 026,73	17 915,55
C Industri Pengolahan/ <i>Manufacturing</i>	15 572,00	16 474,47	17 000,87	18 155,79	18 788,31
D Pengadaan Listrik dan Gas/ <i>Electricity and Gas</i>	34,42	40,84	44,16	47,82	52,81
E Pengadaan Air; Pengelolaan Sampah, Limbah, dan Daur Ulang/ <i>Water Supply; Sewerage, Waste Management, and Remediation Activities</i>	3,63	3,87	3,91	4,01	4,05
F Konstruksi/ <i>Construction</i>	4 795,22	5 091,36	5 439,62	5 907,26	5 734,65
G Perdagangan Besar dan Eceran; Reparasi Mobil dan Sepeda Motor/ <i>Wholesale and Retail Trade; Repair of Motor Vehicles and Motorcycles</i>	2 277,15	2 433,99	2 605,67	2 882,33	2 564,46
H Transportasi dan Pergudangan/ <i>Transportation and Storage</i>	202,87	218,38	237,61	262,55	255,69
I Penyediaan Akomodasi dan Makan Minum/ <i>Accommodation and Food Service Activities</i>	58,92	62,24	65,70	70,93	60,56
J Informasi dan Komunikasi/ <i>Information and Communication</i>	253,60	272,57	287,47	311,15	336,51



Lanjutan Tabel/*Continued Table 8.1*

Lapangan Usaha/ <i>Industry</i>		2016	2017	2018	2019*	2020**
(1)		(2)	(3)	(4)	(5)	(6)
K	Jasa Keuangan dan Asuransi/ <i>Financial and Insurance Activities</i>	283,09	298,83	322,67	328,95	340,29
L	Real Estat/ <i>Real Estate Activities</i>	645,80	675,30	708,73	761,29	779,20
M,N	Jasa Perusahaan/ <i>Business Activities</i>	2,37	2,51	2,67	2,97	2,43
O	Administrasi Pemerintahan, Pertahanan, dan Jaminan Sosial Wajib/ <i>Public Administration and Defence; Compulsory Social Security</i>	961,78	1 030,10	1 089,34	1 160,87	1 112,76
P	Jasa Pendidikan/ <i>Education</i>	330,23	356,47	385,86	425,17	447,55
Q	Jasa Kesehatan dan Kegiatan Sosial/ <i>Human Health and Social Work Activities</i>	124,71	129,92	135,77	157,02	182,09
R,S,T,U	Jasa Lainnya/ <i>Other Services Activities</i>	192,90	212,29	236,32	264,37	212,15
<b>Produk Domestik Regional Bruto/<i>Gross Regional Domestic Product</i></b>		<b>69 676,25</b>	<b>71 571,02</b>	<b>77 152,93</b>	<b>77 278,81</b>	<b>72 977,19</b>

Catatan/*Note*: \*Angka Sementara/*Preliminary Figures*

\*\*Angka Sangat Sementara/*Very Preliminary Figures*

Sumber/*Source*: BPS, berbagai sensus, survei dan sumber lain/*BPS-Statistics Indonesia, various census, survey, and other sources*

**Tabel**  
**Table** 8.2

**Produk Domestik Regional Bruto Atas Dasar Harga Konstan 2010 Menurut Lapangan Usaha di Kabupaten Kampar (miliar rupiah), 2016–2020**  
**Gross Regional Domestic Product at 2010 Constant Market Prices by Industry in Kampar Regency (billion rupiahs), 2016–2020**

Lapangan Usaha/Industry		2016	2017	2018	2019*	2020**
(1)		(2)	(3)	(4)	(5)	(6)
A	Pertanian, Kehutanan, dan Perikanan/ <i>Agriculture, Forestry, and Fishing</i>	13 672,51	14 596,72	15 433,67	16 318,59	17 167,01
B	Pertambangan dan Penggalian/ <i>Mining and Quarrying</i>	13 820,70	13 083,38	12 362,26	11 628,04	10 890,71
C	Industri Pengolahan/ <i>Manufacturing</i>	13 205,27	14 151,23	14 668,08	16 051,38	15 900,92
D	Pengadaan Listrik dan Gas/ <i>Electricity and Gas</i>	23,27	24,39	26,01	26,89	29,19
E	Pengadaan Air; Pengelolaan Sampah, Limbah, dan Daur Ulang/ <i>Water Supply; Sewerage, Waste Management, and Remediation Activities</i>	2,88	2,96	2,96	2,97	2,99
F	Konstruksi/ <i>Construction</i>	3 126,37	3 236,10	3 348,10	3 522,45	3 406,73
G	Perdagangan Besar dan Eceran; Reparasi Mobil dan Sepeda Motor/ <i>Wholesale and Retail Trade; Repair of Motor Vehicles and Motorcycles</i>	1 453,32	1 536,74	1 631,83	1 717,26	1 466,38
H	Transportasi dan Pergudangan/ <i>Transportation and Storage</i>	147,15	155,44	162,60	170,63	156,80
I	Penyediaan Akomodasi dan Makan Minum/ <i>Accommodation and Food Service Activities</i>	39,33	40,94	42,64	45,47	38,04
J	Informasi dan Komunikasi/ <i>Information and Communication</i>	206,36	210,45	214,85	227,22	245,93

Lanjutan Tabel/*Continued Table 8.2*

<b>Lapangan Usaha/Industry</b>		<b>2016</b>	<b>2017</b>	<b>2018</b>	<b>2019*</b>	<b>2020**</b>
(1)		(2)	(3)	(4)	(5)	(6)
K	Jasa Keuangan dan Asuransi/ <i>Financial and Insurance Activities</i>	221,56	228,16	238,84	239,43	248,66
L	Real Estat/ <i>Real Estate Activities</i>	456,80	470,37	487,88	514,40	524,57
M,N	Jasa Perusahaan/ <i>Business Activities</i>	1,71	1,78	1,87	1,99	1,59
O	Administrasi Pemerintahan, Pertahanan, dan Jaminan Sosial Wajib/ <i>Public Administration and Defence; Compulsory Social Security</i>	781,99	806,55	830,10	870,31	810,96
P	Jasa Pendidikan/ <i>Education</i>	226,42	238,78	252,82	272,27	280,36
Q	Jasa Kesehatan dan Kegiatan Sosial/ <i>Human Health and Social Work Activities</i>	83,10	85,59	87,62	97,35	110,36
R,S,T,U	Jasa Lainnya/ <i>Other Services Activities</i>	141,46	152,43	166,71	182,20	142,70
<b>Produk Domestik Regional Bruto/<i>Gross Regional Domestic Product</i></b>		<b>47 610,21</b>	<b>49 022,01</b>	<b>49 958,84</b>	<b>51 888,86</b>	<b>51 423,90</b>

Catatan/Note: \*Angka Sementara/*Preliminary Figures*

\*\*Angka Sangat Sementara/*Very Preliminary Figures*

Sumber/Source: BPS, berbagai sensus, survei dan sumber lain/*BPS-Statistics Indonesia, various census, survey, and other sources*

**Tabel**  
**Table** 8.3

**Distribusi Persentase Produk Domestik Regional Bruto Atas Dasar Harga Berlaku Menurut Lapangan Usaha di Kabupaten Kampar, 2016–2020**  
**Percentage Distribution of Gross Regional Domestic Product at Current Market Prices by Industry in Kampar Regency, 2016–2020**

Lapangan Usaha/ <i>Industry</i>	2016	2017	2018	2019 <sup>x</sup>	2020 <sup>xx</sup>
(1)	(2)	(3)	(4)	(5)	(6)
A Pertanian, Kehutanan, dan Perikanan/ <i>Agriculture, Forestry, and Fishing</i>	26,12	27,37	26,30	27,83	33,14
B Pertambangan dan Penggalian/ <i>Mining and Quarrying</i>	36,94	34,48	36,68	32,38	24,55
C Industri Pengolahan/ <i>Manufacturing</i>	22,35	23,02	22,04	23,49	25,75
D Pengadaan Listrik dan Gas/ <i>Electricity and Gas</i>	0,05	0,06	0,06	0,06	0,07
E Pengadaan Air; Pengelolaan Sampah, Limbah, dan Daur Ulang/ <i>Water Supply; Sewerage, Waste Management, and Remediation Activities</i>	0,01	0,01	0,01	0,01	0,01
F Konstruksi/ <i>Construction</i>	6,88	7,11	7,05	7,64	7,86
G Perdagangan Besar dan Eceran; Reparasi Mobil dan Sepeda Motor/ <i>Wholesale and Retail Trade; Repair of Motor Vehicles and Motorcycles</i>	3,27	3,40	3,38	3,73	3,51
H Transportasi dan Pergudangan/ <i>Transportation and Storage</i>	0,29	0,31	0,31	0,34	0,35
I Penyediaan Akomodasi dan Makan Minum/ <i>Accommodation and Food Service Activities</i>	0,08	0,09	0,09	0,09	0,08
J Informasi dan Komunikasi/ <i>Information and Communication</i>	0,36	0,38	0,37	0,40	0,46
K Jasa Keuangan dan Asuransi/ <i>Financial and Insurance Activities</i>	0,41	0,42	0,42	0,43	0,47

Lanjutan Tabel/Continued Table 8.3

Lapangan Usaha/Industry		2016	2017	2018	2019 <sup>x</sup>	2020 <sup>xx</sup>
(1)		(2)	(3)	(4)	(5)	(6)
L	Real Estat/ <i>Real Estate Activities</i>	0,93	0,94	0,92	0,99	1,07
M,N	Jasa Perusahaan/ <i>Business Activities</i>	0,00	0,00	0,00	0,00	0,00
O	Administrasi Pemerintahan, Pertahanan, dan Jaminan Sosial Wajib/ <i>Public Administration and Defence; Compulsory Social Security</i>	1,38	1,44	1,41	1,50	1,52
P	Jasa Pendidikan/ <i>Education</i>	0,47	0,50	0,50	0,55	0,61
Q	Jasa Kesehatan dan Kegiatan Sosial/ <i>Human Health and Social Work Activities</i>	0,18	0,18	0,18	0,20	0,25
R,S,T,U	Jasa Lainnya/ <i>Other Services Activities</i>	0,28	0,30	0,31	0,34	0,29
<b>Produk Domestik Regional Bruto/Gross Regional Domestic Product</b>		<b>100,00</b>	<b>100,00</b>	<b>100,00</b>	<b>100,00</b>	<b>100,00</b>

Catatan/Note: \*Angka Sementara/*Preliminary Figures*

\*\*Angka Sangat Sementara/*Very Preliminary Figures*

Sumber/Source: BPS, berbagai sensus, survei dan sumber lain/*BPS-Statistics Indonesia, various census, survey, and other sources*

**Tabel**  
**Table** 8.4

**Laju Pertumbuhan Produk Domestik Regional Bruto Atas Dasar Harga Konstan 2010 Menurut Lapangan Usaha di Kabupaten Kampar (persen), 2016–2020**  
**Growth Rate of Gross Regional Domestic Product at 2010 Constant Market Prices by Industry in Kampar Regency (percent), 2016–2020**

Lapangan Usaha/ <i>Industry</i>	2016	2017	2018	2019 <sup>x</sup>	2020 <sup>xx</sup>
(1)	(2)	(3)	(4)	(5)	(6)
A Pertanian, Kehutanan, dan Perikanan/ <i>Agriculture, Forestry, and Fishing</i>	4,92	6,76	5,73	5,73	5,20
B Pertambangan dan Penggalian/ <i>Mining and Quarrying</i>	-0,73	-5,33	-5,51	-5,94	-6,34
C Industri Pengolahan/ <i>Manufacturing</i>	4,23	7,16	3,65	9,43	-0,94
D Pengadaan Listrik dan Gas/ <i>Electricity and Gas</i>	12,55	4,81	6,64	3,39	8,53
E Pengadaan Air; Pengelolaan Sampah, Limbah, dan Daur Ulang/ <i>Water Supply; Sewerage, Waste Management, and Remediation Activities</i>	-0,76	2,77	-0,12	0,45	0,69
F Konstruksi/ <i>Construction</i>	4,07	3,51	3,46	5,21	-3,29
G Perdagangan Besar dan Eceran; Reparasi Mobil dan Sepeda Motor/ <i>Wholesale and Retail Trade; Repair of Motor Vehicles and Motorcycles</i>	3,84	5,74	6,19	5,24	-14,61
H Transportasi dan Pergudangan/ <i>Transportation and Storage</i>	5,50	5,63	4,61	4,93	-8,10
I Penyediaan Akomodasi dan Makan Minum/ <i>Accommodation and Food Service Activities</i>	4,25	4,09	4,16	6,63	-16,35
J Informasi dan Komunikasi/ <i>Information and Communication</i>	2,03	1,98	2,09	5,76	8,24
K Jasa Keuangan dan Asuransi/ <i>Financial and Insurance Activities</i>	3,55	2,98	4,68	0,25	3,86

Lanjutan Tabel/Continued Table 8.4

Lapangan Usaha/Industry		2016	2017	2018	2019 <sup>x</sup>	2020 <sup>xx</sup>
(1)		(2)	(3)	(4)	(5)	(6)
L	Real Estat/ <i>Real Estate Activities</i>	1,43	2,97	3,72	5,44	1,98
M,N	Jasa Perusahaan/ <i>Business Activities</i>	3,04	4,24	4,94	6,53	-20,32
O	Administrasi Pemerintahan, Pertahanan, dan Jaminan Sosial Wajib/ <i>Public Administration and Defence; Compulsory Social Security</i>	0,06	3,14	2,92	4,84	-6,82
P	Jasa Pendidikan/ <i>Education</i>	2,86	5,46	5,88	7,69	2,97
Q	Jasa Kesehatan dan Kegiatan Sosial/ <i>Human Health and Social Work Activities</i>	1,14	2,99	2,37	11,11	13,36
R,S,T,U	Jasa Lainnya/ <i>Other Services Activities</i>	4,68	7,75	9,37	9,29	-21,68
<b>Produk Domestik Regional Bruto/<i>Gross Regional Domestic Product</i></b>		<b>2,80</b>	<b>2,97</b>	<b>1,91</b>	<b>3,86</b>	<b>-0,90</b>

Catatan/Note: <sup>x</sup>Angka Sementara/*Preliminary Figures*

<sup>xx</sup>Angka Sangat Sementara/*Very Preliminary Figures*

Sumber/Source: BPS, berbagai sensus, survei dan sumber lain/*BPS-Statistics Indonesia, various census, survey, and other sources*

**Tabel**  
**Table** 8.5

**Produk Domestik Regional Bruto Atas Dasar Harga Berlaku Menurut Jenis Pengeluaran di Kabupaten Kampar (miliar rupiah), 2015–2019**  
**Gross Regional Domestic Product at Current Market Prices by Type of Expenditure in Kampar Regency (billion rupiahs), 2015–2019**

<b>Jenis Pengeluaran</b> <b>Type of Expenditure</b>	<b>2015</b>	<b>2016</b>	<b>2017</b>	<b>2018*</b>	<b>2019**</b>
(1)	(2)	(3)	(4)	(5)	(6)
Pengeluaran Konsumsi Rumah Tangga <i>Household Consumption Expenditure</i>	28 154,15	30 267,24	32 526,78	34 360,91	36 457,41
Pengeluaran Konsumsi LNPRT <i>NPISH Consumption Expenditure</i>	331,86	349,74	376,83	419,19	470,40
Pengeluaran Konsumsi Pemerintah <i>Government Consumption Expenditure</i>	2 103,86	2 443,01	2 636,89	2 780,40	3 195,22
Pembentukan Modal Tetap Bruto <i>Gross Fixed Capital Formation</i>	20 599,11	22 928,12	24 276,37	26 008,75	28 105,48
Perubahan Inventori <i>Changes in Inventories</i>	952,95	1 304,85	736,63	917,57	989,51
Net Ekspor Barang dan Jasa <i>Net Exports of Goods and Services</i>	14 143,22	12 383,29	11 017,52	12 700,04	8 204,74
<b>Produk Domestik Regional Bruto</b> <b>Gross Regional Domestic Product</b>	<b>66 285,16</b>	<b>69 676,25</b>	<b>71 571,02</b>	<b>77 186,85</b>	<b>77 422,75</b>

Catatan/Note: \*Angka Sementara/Preliminary Figures

\*\*Angka Sangat Sementara/Very Preliminary Figures

Sumber/Source: BPS, berbagai sensus, survei dan sumber lain/BPS-Statistics Indonesia, various census, survey, and other sources



**Tabel**  
**Table 8.6**

**Produk Domestik Regional Bruto Atas Dasar Harga Konstan 2010 Menurut Jenis Pengeluaran di Kabupaten Kampar (miliar rupiah), 2016–2020**  
**Gross Regional Domestic Product at 2010 Constant Market Prices by Type of Expenditure in Kampar Regency (billion rupiahs), 2016–2020**

<b>Jenis Pengeluaran</b> <b>Type of Expenditure</b>	<b>2015</b>	<b>2016</b>	<b>2017</b>	<b>2018*</b>	<b>2019**</b>
(1)	(2)	(3)	(4)	(5)	(6)
Pengeluaran Konsumsi Rumah Tangga <i>Household Consumption Expenditure</i>	18 728,53	19 690,25	20 624,32	21 362,60	22 063,67
Pengeluaran Konsumsi LNPRT <i>NPISH Consumption Expenditure</i>	230,05	234,56	244,53	266,10	290,34
Pengeluaran Konsumsi Pemerintah <i>Government Consumption Expenditure</i>	1 706,49	1 739,32	1 797,11	1 846,57	1 928,57
Pembentukan Modal Tetap Bruto <i>Gross Fixed Capital Formation</i>	13 981,17	14 514,23	14 710,70	15 282,23	15 815,09
Perubahan Inventori <i>Changes in Inventories</i>	441,50	494,92	410,24	342,18	399,86
Net Ekspor Barang dan Jasa <i>Net Exports of Goods and Services</i>	11 226,33	10 936,93	11 235,10	10 865,01	11 406,17
<b>Produk Domestik Regional Bruto</b> <b>Gross Regional Domestic Product</b>	<b>46 314,07</b>	<b>47 610,21</b>	<b>49 022,01</b>	<b>49 964,70</b>	<b>51 903,69</b>

Catatan/Note: \*Angka Sementara/Preliminary Figures

\*\*Angka Sangat Sementara/Very Preliminary Figures

Sumber/Source: BPS, berbagai sensus, survei dan sumber lain/BPS-Statistics Indonesia, various census, survey, and other sources

09

## PERBANDINGAN ANTAR KABUPATEN/KOTA REGENCY/MUNICIPAL COMPARISON



- 2020 -

### JUMLAH PENDUDUK PROVINSI RIAU

*The Population of  
Riau Province*

**6,39**

Juta Jiwa/ Million  
People



### KABUPATEN KAMPAR

**PERINGKAT KE-2**

**PENDUDUK TERBANYAK**

*Regency with the second most  
population*

Kuansing	70,31
Inhu	69,83
Inhil	66,54
Pelalawan	71,56
Siak	73,68
<b>Kampar</b>	<b>72,83</b>
Rohul	69,38
Bengkalis	73,46
Rohil	68,93
Kep. Meranti	65,50
Pekanbaru	81,32
Dumai	74,40

### INDEKS PEMBANGUNAN MANUSIA (IPM), 2020

*Human Development Index (HDI)*

**PROV. RIAU**

**72,71**



**PENJELASAN TEKNIS**

1. Statistik komparatif disajikan untuk memberikan gambaran tentang perbandingan data penting antar-kabupaten/kota, seperti data jumlah penduduk, Produk Domestik Regional Bruto (PDRB), Indeks Pembangunan Manusia (IPM), dan data jumlah penduduk miskin.
2. **Penduduk** adalah semua orang yang berdomisili di suatu wilayah teritorial selama 6 bulan atau lebih dan atau mereka yang berdomisili kurang dari 6 bulan tetapi bertujuan menetap.
3. **Produk Domestik Bruto pada tingkat nasional serta Produk Domestik Regional Bruto (PDRB) pada tingkat regional (Provinsi/Kabupaten/Kota)** menggambarkan kemampuan suatu wilayah untuk menciptakan nilai tambah pada suatu waktu tertentu. Untuk menyusun PDB maupun PDRB digunakan 2 pendekatan, yaitu lapangan usaha dan pengeluaran. Keduanya menyajikan komposisi data nilai tambah dirinci menurut sumber kegiatan ekonomi (lapangan usaha) dan menurut komponen penggunaannya. PDB maupun PDRB dari sisi lapangan usaha merupakan penjumlahan seluruh komponen nilai tambah bruto yang mampu diciptakan oleh sektor-sektor ekonomi atas berbagai aktivitas

**TECHNICAL NOTES**

1. *Comparative statistics are presented to provide an overview of important data comparison between regency/municipality, such as data population, Gross Domestic Regional Product (GDRP), the Human Development Index (HDI), and the number of poor people.*
2. *The population are all residents of the entire territory who have stayed for six months or longer, and those who intended to stay more than six months even though their length of stay is less than six months.*
3. *The basic measure of the value added arising from economic activity is known as **Gross Domestic Product at the national level and Gross Regional Domestic Product (GRDP) at the regional level (provinces/regencies/municipalities)**. To compile these statistics, two approaches have been used, i.e. "production approach" and "expenditure approach". The first approach is to measure value added produced by various kinds of economic activities, while the second approach is to measure final uses of the country's output. In other words, GDP/GRDP is the sum of total value added produced by all economic industries (activities) and the way of using it.*

produksinya. Sedangkan dari sisi pengeluaran menjelaskan tentang penggunaan dari nilai tambah tersebut.

4. Untuk mengukur kemiskinan, BPS menggunakan konsep kemampuan memenuhi kebutuhan dasar (*basic needs approach*). Dengan pendekatan ini, kemiskinan dipandang sebagai ketidakmampuan dari sisi ekonomi untuk memenuhi kebutuhan dasar makanan dan bukan makanan yang diukur dari sisi pengeluaran. Metode yang digunakan adalah menghitung Garis Kemiskinan (GK), yang terdiri dari dua komponen yaitu Garis Kemiskinan Makanan (GKM) dan Garis Kemiskinan Non-Makanan (GKNM). Penghitungan Garis Kemiskinan dilakukan secara terpisah untuk daerah perkotaan dan perdesaan.
  5. **Penduduk miskin** adalah penduduk yang memiliki rata-rata pengeluaran per kapita per bulan di bawah Garis Kemiskinan.
  6. **Indeks Pembangunan Manusia (IPM)** menjelaskan bagaimana penduduk dapat mengakses hasil pembangunan dalam memperoleh pendapatan, kesehatan, pendidikan, dan sebagainya.
4. *To measure poverty, BPS Statistics Indonesia has used the concept of basic needs approach. Therefore, poverty is viewed as economic inability to fulfill food and non-food basic needs which are measured by consumption/expenditure. The method used is calculating poverty line, which consists of two components that are Food Poverty Line (FPL) and Non-Food Poverty Line (NFPL). The poverty line was calculated separately for urban and rural areas.*
  5. **Poor population** is person whose expenditure per capita per month is below the poverty line is considered to be poor.
  6. **The Human Development Index (HDI)** explains how residents can access development outcomes in terms of income, health, education, and so on.

**Tabel**  
**Table** 9.1**Jumlah Penduduk Menurut Kabupaten/Kota di Provinsi Riau (ribu), 2016–2020**  
**Population by Regency/Municipality in Riau Province (thousand), 2016–2020**

Kabupaten/Kota Regency/Municipality	2016	2017	2018	2019	2020
(1)	(2)	(3)	(4)	(5)	(6)
Kuantan Singingi	317 935	321 216	324 413	327 316	334 943
Indragiri Hulu	417 733	425 897	433 934	441 789	444 548
Indragiri Hilir	713 034	722 234	731 396	740 598	654 909
Pelalawan	417 498	438 788	460 780	483 622	390 046
Siak	453 052	465 414	477 670	489 996	457 940
Kampar	812 702	832 387	851 837	871 117	841 332
Rokan Hulu	616 466	641 208	666 410	692 120	561 385
Bengkalis	551 683	559 081	566 228	573 003	565 569
Rokan Hilir	662 242	679 663	697 218	714 497	637 161
Kepulauan Meranti	182 152	183 297	184 372	185 516	206 116
Pekanbaru	1 064 566	1 091 088	1 117 359	1 143 359	983 356
Dumai	291 908	297 638	303 292	308 812	316 782
<b>Riau</b>	<b>6 500 971</b>	<b>6 657 911</b>	<b>6 814 909</b>	<b>6 971 745</b>	<b>6 394 087</b>

Catatan/Note: <sup>1</sup>Jumlah Penduduk 2016–2019 merupakan Hasil Proyeksi Penduduk Indonesia 2010–2035/*Total Population 2016–2019 is Indonesia Population Projection 2010–2035*

<sup>2</sup>Jumlah Penduduk 2020 merupakan Hasil SP2020 (September)/*Total Population 2020 is the result of the 2020 Population Census (September)*

Sumber/Source: BPS, berbagai sensus, survei dan sumber lain/*BPS-Statistics Indonesia, various census, survey, and other sources*

**Tabel** 9.2  
**Table**

**Laju Pertumbuhan Produk Domestik Regional Bruto Atas Dasar Harga Konstan 2010 Menurut Kabupaten/Kota di Provinsi Riau (persen), 2016–2020**  
**Rate of Growth of Gross Regional Domestic Products at Constant 2010 Prices by Regency/Municipality in Riau Province (percent), 2016–2020**

Kabupaten/Kota Regency/Municipality	2016	2017	2018	2019	2020
(1)	(2)	(3)	(4)	(5)	(6)
Kuantan Singingi	3,89	4,37	4,66	4,58	0,98
Indragiri Hulu	3,69	3,98	3,49	3,78	-0,12
Indragiri Hilir	4,68	4,52	3,61	4,16	0,34
Pelalawan	2,96	4,06	3,63	3,87	2,24
Siak	0,35	0,92	1,09	1,47	-0,10
Kampar	2,80	2,97	1,91	3,86	-0,90
Rokan Hulu	4,77	5,38	4,18	4,92	1,51
Bengkalis	-2,54	-1,72	-1,69	-1,89	-3,30
Rokan Hilir	1,97	1,56	-0,28	0,65	-0,96
Kepulauan Meranti	3,20	3,29	4,03	2,64	0,43
Pekanbaru	5,68	6,12	5,39	5,99	-4,38
Dumai	4,14	4,46	5,34	5,60	-1,05
<b>Riau</b>	<b>2,18</b>	<b>2,66</b>	<b>2,35</b>	<b>2,81</b>	<b>-1,12</b>

Catatan/Note: -

Sumber/Source: BPS, berbagai sensus, survei dan sumber lain/BPS-Statistics Indonesia, various census, survey, and other sources

**Tabel**  
**Table** 9.3**Jumlah Penduduk Miskin Menurut Kabupaten/Kota di  
Provinsi Riau (ribu), 2016–2020**  
**Number of Poor Population by Regency/Municipality in Riau  
Province (thousand), 2016–2020**

Kabupaten/Kota Regency/Municipality	2016	2017	2018	2019	2020
(1)	(2)	(3)	(4)	(5)	(6)
Kuantan Singingi	31 220	31 950	32 100	31 220	29 340
Indragiri Hulu	29 730	29 420	27 220	26 660	26 660
Indragiri Hilir	56 820	55 400	51 420	48 290	44 290
Pelalawan	45 350	44 400	44 290	45 980	45 880
Siak	24 860	26 830	25 810	24 490	25 380
Kampar	67 680	66 330	69 320	66 810	65 300
Rokan Hulu	67 420	69 240	72 280	72 210	73 350
Bengkalis	37 490	38 190	35 110	35 830	36 960
Rokan Hilir	52 400	53 190	48 920	49 800	48 850
Kepulauan Meranti	56 180	53 050	51 170	49 890	47 100
Pekanbaru	32 490	33 090	31 620	28 600	30 400
Dumai	13 760	13 530	11 190	10 950	9 880
<b>Riau</b>	<b>515 400</b>	<b>514 620</b>	<b>500 440</b>	<b>490 720</b>	<b>483 390</b>

Catatan/Note: -

Sumber/Source: BPS, berbagai sensus, survei dan sumber lain/BPS-Statistics Indonesia, various census, survey, and other sources



**Tabel**  
**Table** 9.4

**Indeks Pembangunan Manusia Menurut Kabupaten/Kota  
di Provinsi Riau, 2016–2020**  
*Human Development Index by Regency/Municipality in Riau  
Province, 2016–2020*

Kabupaten/Kota Regency/Municipality	2016	2017	2018	2019	2020
(1)	(2)	(3)	(4)	(5)	(6)
Kuantan Singingi	68,66	69,53	69,96	70,78	70,31
Indragiri Hulu	68,67	68,97	69,66	70,05	69,83
Indragiri Hilir	65,35	66,17	66,51	66,84	66,54
Pelalawan	70,21	70,59	71,44	71,85	71,56
Siak	72,70	73,18	73,73	74,07	73,68
Kampar	71,39	72,19	72,50	73,15	72,83
Rokan Hulu	67,86	68,67	69,36	69,93	69,38
Bengkalis	71,98	72,27	72,94	73,44	73,46
Rokan Hilir	67,52	67,84	68,73	69,40	68,93
Kepulauan Meranti	63,90	64,70	65,23	65,93	65,50
Pekanbaru	79,69	79,97	80,66	81,35	81,32
Dumai	72,96	73,46	74,06	74,64	74,40
<b>Riau</b>	<b>71,20</b>	<b>71,79</b>	<b>72,44</b>	<b>73,00</b>	<b>72,71</b>

Catatan/Note: -

Sumber/Source: BPS, berbagai sensus, survei dan sumber lain/BPS-Statistics Indonesia, various census, survey, and other sources



Sensus  
Penduduk  
2020

#MencatatIndonesia

# DATA

## MENCERDASKAN BANGSA

*Enlighten The Nation*



**BADAN PUSAT STATISTIK  
KABUPATEN KAMPAR  
BPS-STATISTICS OF KAMPAR REGENCY**

Jl. HR. Soebrantas Siswanto No.82, Bangkinang Kota  
Telp.: (0762) 20046, Fax.: (0762) 20046  
Homepage: <https://kamparkab.bps.go.id>, E-mail: [bps1406@bps.go.id](mailto:bps1406@bps.go.id)

ISSN 0215-3858



9 770215 385889