

KABUPATEN SIAK DALAM ANGKA

SIAK REGENCY IN FIGURES

2021



BADAN PUSAT STATISTIK KABUPATEN SIAK
BPS-STATISTICS OF SIAK REGENCY



KABUPATEN SIAK DALAM ANGKA

SIAK REGENCY IN FIGURES

2021



KABUPATEN SIAK DALAM ANGKA
SIAK REGENCY in Figures
2021

ISSN: 2355-441X

No. Publikasi/Publication Number: 14050.2103

Katalog /Catalog: 1102001.1405

Ukuran Buku/Book Size: 14,8 cm x 21 cm

Jumlah Halaman/Number of Pages: xxxvi + 366 hal/pages

Naskah/Manuscript:

Badan Pusat Statistik Kabupaten Siak

BPS-Statistics of Siak Regency

Penyunting/Editor:

Badan Pusat Statistik Kabupaten Siak

BPS-Statistics of Siak Regency

Gambar Kover/Cover Design:

Badan Pusat Statistik Kabupaten Siak

BPS-Statistics of Siak Regency

Ilustrasi Kover/Cover Illustration:

Danau Zamrud, Kecamatan Dayun

Zamrud Lakes, Dayun Sub-Regency

Diterbitkan oleh/Published by:

©BPS Kabupaten Siak/BPS-Statistics of Siak Regency

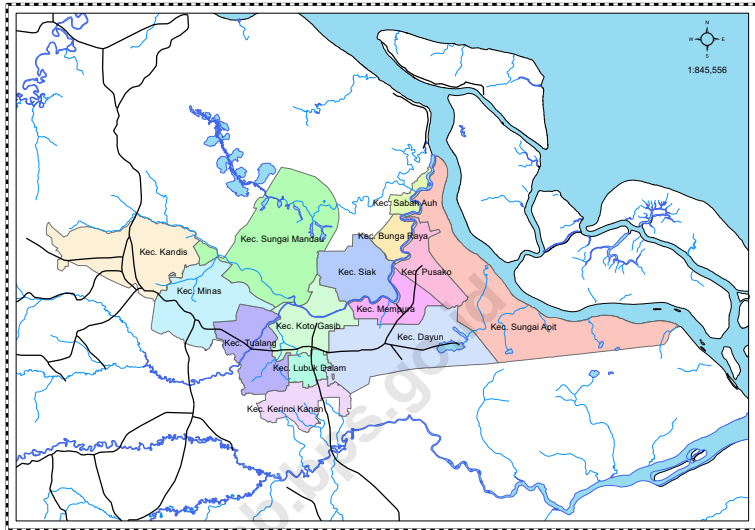
Dicetak oleh/Printed by:

CV. M&N Grafika

Dilarang mengumumkan, mendistribusikan, mengomunikasikan, dan/atau menggandakan sebagian atau seluruh isi buku ini untuk tujuan komersil tanpa izin tertulis dari Badan Pusat Statistik.

Prohibited to announce, distribute, communicate, and/or copy part or all of this book for commercial purpose without permission from BPS-Statistics Indonesia.

PETA WILAYAH KABUPATEN SIAK
MAP OF SIAK REGENCY



<https://siakkab.go.id>

KEPALA BPS KABUPATEN SIAK
CHIEF STATISTICIAN OF SIAK REGENCY



KHAIRUNAS, SE



KATA PENGANTAR

Saat ini tuntutan masyarakat terhadap ketersediaan data dan informasi statistik yang beragam dan berkualitas semakin hari semakin meningkat. Data dan informasi ini sangat bermanfaat karena digunakan terutama untuk mewujudkan sistem perencanaan yang berbasis data, pemanfaatan yang jelas, pengendalian yang cermat, serta prosedur evaluasi yang kritis terhadap kegiatan dan hasil-hasil pembangunan. Publikasi Kabupaten Siak Dalam Angka 2021, merupakan bagian dari sistem data statistik secara keseluruhan, yang bertujuan memberikan informasi rinci mengenai statistik dasar dan statistik sektoral yang kerap kali digunakan oleh perencana dan pengambil keputusan dalam membuat kebijakan.

Dalam upaya memenuhi kebutuhan konsumen data, BPS Kabupaten Siak berusaha meningkatkan mutu data yang disajikan, baik struktur maupun muatannya serta jadwal terbit lebih cepat dan sesuai dengan jadwal ARC yang sudah dipublikasikan di website. Kabupaten Siak Dalam Angka 2021 pada setiap bab dilengkapi dengan penjelasan teknis dan infografis data strategis. Untuk mempermudah akses terhadap publikasi Kabupaten Siak Dalam Angka 2021 sudah dapat dibaca dan diunduh melalui website BPS Kabupaten Siak tanpa berbayar.

Publikasi ini dapat terwujud berkat kerjasama dan partisipasi dari berbagai pihak, untuk itu kami mengucapkan terimakasih kepada semua pihak atas segala bantuan dan kerjasama yang telah diberikan. Semoga bantuan dan kerjasama ini dapat terus ditingkatkan di waktu mendatang. Dalam rangka penyempurnaan publikasi ini dimasa yang akan datang, kami mengharapkan saran dan tanggapan dari para pengguna.

Siak Sri Indrapura, Februari 2021

Kepala BPS
Kabupaten Siak

Khairunas, S.E.



PREFACE

At present the demands of the community for the availability of diverse and quality statistical data and information are increasingly increasing. This data and information is very useful because it is used primarily to create a data-based planning system, clear utilization, careful control, and evaluation procedures that are critical of development activities and results. Siak Regency in Figures 2021, is part of the overall statistical data system, which aims to provide detailed information on basic statistics and sectoral statistics that are often used by planners and decision makers in making policies.

In an effort to meet the needs of consumers of data, BPS Siak Regency seeks to improve the quality of the data presented, both its structure and content, as well as the faster publishing schedule and in accordance with the ARC schedule that has been published on the website. Siak Regency in Figures 2021 in each chapter is equipped with a technical explanation and strategic data infographic. To facilitate access to the publication of Siak Regency in Figures 2021, it can be read and downloaded via the BPS website of Siak Regency without paying.

This publication was made possible thanks to the cooperation and participation of various parties, for that we would like to thank all parties for all the assistance and cooperation that has been given. Hopefully this assistance and cooperation can continue to be improved in the future. In order to improve this publication in the future, we expect suggestions and responses from users.

Siak Sri Indrapura, February 2021
Chief Statistician of
Siak Regency

Khairunas, S.E.

DAFTAR ISI / CONTENTS

	Halaman <i>Page</i>
Kata Pengantar/ <i>Preface</i>	vii
Daftar Isi/ <i>Contents</i>	ix
Daftar Tabel/ <i>List of Tables</i>	xi
Daftar Gambar/ <i>List of Figures</i>	xxv
Daftar Singkatan/ <i>List of Abbreviations</i>	xxix
Statistik Kunci/ <i>Key Statistics</i>	xxxii
1. Geografi dan Iklim/ <i>Geography and Climate</i>	1
2. Pemerintahan/ <i>Government</i>	15
3. Penduduk dan Ketenagakerjaan/ <i>Population and Employment</i>	33
4. Sosial dan Kesejahteraan Rakyat/ <i>Social and Welfare</i>	53
5. Pertanian, Kehutanan, Peternakan, dan Perikanan/ <i>Agriculture, Forestry, Livestock, and Fishery</i>	153
6. Industri, Pertambangan, dan Energi/ <i>Industry, Mining, and Energy</i>	229
7. Pariwisata/ <i>Tourism</i>	245
8. Transportasi dan Komunikasi/ <i>Transportation and Communication</i>	263
9. Perbankan, Koperasi, dan Harga-harga/ <i>Banking, Cooperative, dan Prices</i>	277
10. Pengeluaran Penduduk/ <i>Population Expenditure</i>	297
11. Perdagangan/ <i>Trade</i>	307
12. Sistem Neraca Regional/ <i>System of Regional Accounts</i>	321
13. Perbandingan Antar Kabupaten/Kota/ <i>Regency/Municipal Comparison</i>	345

DAFTAR TABEL/LIST OF TABLES

Halaman
Page

1. GEOGRAFI DAN IKLIM/*GEOGRAPHY AND CLIMATE*

1 KEADAAN GEOGRAFI

GEOGRAPHY CONDITION

- 1.1 Luas Daerah dan Jumlah Pulau Menurut Kecamatan di Kabupaten Siak, 2020
Total Area and Number of Islands by Sub-Regency in Siak Regency, 2020 7
- 1.2 Tinggi Wilayah dan Jarak ke Ibukota Kabupaten Menurut Kecamatan di Kabupaten Siak, 2020
Altitude and Distance to the Capital of Regency by Sub-Regency in Siak Regency, 2020..... 9
- 1.3 Sungai-sungai yang Bermuara di Kabupaten Siak, 2020
The Rivers Flow and Estuary into Siak Regency, 2020..... 10
- 1.4 Sungai-sungai yang Berada di Kabupaten Siak menurut Kecamatan, 2020
The Rivers Flow into Siak Regency by Sub-Regency, 2020..... 11
- 1.5 Tasik-tasik yang berada di Kabupaten Siak Menurut Kecamatan, 2020
Lakes in Siak Regency by Sub-Regency, 2020..... 14

2. PEMERINTAHAN/*GOVERNMENT*

2.1 WILAYAH ADMINISTRATIF

ADMINISTRATIVE AREA

- 2.1.1 Jumlah Desa¹/Kelurahan Menurut Kecamatan 2016–2020
Number of Villages¹/Kelurahan by Sub-Regency, 2016–2020..... 21
- 2.1.2 Indikator Keamanan di Kabupaten Siak, 2018-2020
Security Indicators in Siak Regency, 2018-2020..... 22

2.2 DEWAN PERWAKILAN RAKYAT DAERAH

REGIONAL HOUSE OF REPRESENTATIVE

- 2.2.1 Jumlah Anggota Dewan Perwakilan Rakyat Daerah Menurut Partai Politik dan Jenis Kelamin di Kabupaten Siak, 2019-2020
Number of Regional House of Representatives's Members by Political Parties and Sex in Siak Regency, 2019-2020..... 23
- 2.2.2 Banyaknya Anggota DPRD Menurut Komisi

	dan Jenis Kelamin Kabupaten Siak, 2020 <i>Number of Regional House of Representatives's Members by Commission and Sex in Siak Regency, 2020</i>	25
2.2.3	Banyaknya Keputusan Dewan Perwakilan Rakyat Daerah Menurut Jenis Keputusan di Kabupaten Siak, 2018-2020 <i>Number of Regional House of Representatives's Decision by Kind in Siak Regency, 2018-2020</i>	26
2.3	SUMBER DAYA MANUSIA HUMAN RESOURCES	
2.3.1	Jumlah Pegawai Negeri Sipil Pemerintah Daerah Menurut Jabatan dan Jenis Kelamin, Desember 2019 dan Desember 2020 <i>Number of Regional Government Civil Servants by Occupation and Sex, Desember 2019 dan Desember 2020</i>	27
2.3.2	Jumlah Pegawai Negeri Sipil Pemerintah Daerah Menurut Tingkat Pendidikan dan Jenis Kelamin Desember 2019 dan Desember 2020 <i>Number of Regional Government Civil Servants by Educational Level and Sex December 2019 and December 2020</i>	29
2.3.3	Jumlah Pegawai Negeri Sipil Pemerintah Daerah Menurut Tingkat Kepangkatan dan Jenis Kelamin, Desember 2019 dan Desember 2020 <i>Number of Regional Government Civil Servants by Hierarchy and Sex, December 2019 and December 2020</i>	31
3.	PENDUDUK DAN KETENAGAKERJAAN/ POPULATION AND EMPLOYMENT	
3.1	PENDUDUK POPULATION	
3.1.1	Penduduk, Distribusi Persentase Penduduk, Kepadatan Penduduk, Rasio Jenis Kelamin Penduduk Menurut Kecamatan, 2020 <i>Population, Percentage Distribution of Population, Population Density, and Population Sex Ratio by Sub-Regency, 2020</i>	41
3.1.2	Jumlah Penduduk Menurut Kelompok Umur Kabupaten Siak Tahun 2020 <i>Population by Age Group in Siak Regency 2020</i>	44
3.2	KETENAGAKERJAAN EMPLOYMENT	

3.2.1	Jumlah Penduduk Berumur 15 Tahun Keatas Menurut Jenis Kegiatan Selama Seminggu yang Lalu dan Jenis Kelamin di Kabupaten Siak, 2020 <i>Population Aged 15 Years and Over by Type of Activity During The Previous Week and Sex in Siak Regency, 2020</i>	45
3.2.2	Penduduk Berumur 15 Tahun ke Atas Menurut Pendidikan Tertinggi yang Ditamatkan dan Jenis Kegiatan Selama Seminggu yang Lalu di Kabupaten Siak, 2020 <i>Population 15 Years of Age and Over by Educational Attainment and Type of Activity During the Previous Week in Siak Regency, 2020.....</i>	46
3.2.3	Penduduk Berumur 15 Tahun Ke Atas yang Bekerja Selama Seminggu yang Lalu Menurut Status Pekerjaan Utama dan Jenis Kelamin di Kabupaten Siak, 2020 <i>Population 15 Years of Age and Over who Worked During The Previous Week by Main Employment Status and Sex in Siak Regency, 2020</i>	48
3.2.4	Banyaknya Pencari Kerja yang Terdaftar Pada Dinas Transmigrasi dan Tenaga Kerja Menurut Bulan dan Jenis Kelamin, Kabupaten Siak Tahun 2020 <i>Number of Job Seekers Listed on Transmigration and Labor Service by Month and Sex, Siak Regency 2020</i>	49
3.2.5	Banyaknya Pencari Kerja yang Terdaftar Pada Dinas Transmigrasi dan Tenaga Kerja Menurut Bulan dan Kelompok Umur, Kabupaten Siak Tahun 2020 <i>Number of Job Seekers Listed on Transmigration and Labor Service by Month and Group of Ages, Siak Regency 2020</i>	50
3.2.6	Tingkat Pengangguran Terbuka (TPR) dan Tingkat Partisipasi Angkatan Kerja (TPAK) di Kabupaten Siak, 2016-2020 <i>Unemployment Rate (UR) and Labor Force Participant Rate (LFPR) in Siak 2016-2020.....</i>	51
3.2.7	Jumlah Penduduk Berumur 15 Tahun Keatas yang Bekerja Selama Seminggu yang Lalu Menurut Kelompok Umur dan Jenis Kelamin di Kabupaten Siak, 2020 <i>Population Aged 15 Years and Over Who Worked During the Previous Week by Age Group and Sex in Siak Regency 2020.....</i>	52

4. SOSIAL DAN KESEJAHTERAAN RAKYAT/SOCIAL AND WELFARE

4.1 PENDIDIKAN

EDUCATION

4.1.1	Jumlah Sekolah, Guru, dan Murid Taman Kanak-Kanak	
-------	---	--

	(TK) di Bawah Kementerian Pendidikan dan Kebudayaan Menurut Kecamatan, 2019/2020 dan 2020/2021 <i>Number of Schools, Teachers, and Pupils in Kindergarten Under The Ministry of Education and Culture by Sub-Regency, 2019/2020 dan 2020/2021</i>	71
4.1.2	Jumlah Sekolah, Guru, dan Murid Raudatul Athfal (RA) di Bawah Kementerian Agama Menurut Kecamatan, 2019/2020 dan 2020/2021 <i>Number of Schools, Teachers, and Pupils in Raudatul Athfal (RA) Under The Ministry of Religious Affairs by Sub-Regency, 2019/2020 dan 2020/2021</i>	74
4.1.3	Jumlah Sekolah, Guru, dan Murid Sekolah Dasar (SD) di Bawah Kementerian Pendidikan dan Kebudayaan Menurut Kecamatan, 2019/2020 dan 2020/2021 <i>Number of Schools, Teachers, and Pupils in Primary Schools Under The Ministry of Education and Culture by Sub-Regency, 2019/2020 dan 2020/2021</i>	75
4.1.4	Jumlah Sekolah, Guru, dan Murid Madrasah Ibtidaiyah (MI) di Bawah Kementerian Agama Menurut Kecamatan Menurut Kecamatan, 2019/2020 dan 2020/2021 <i>Number of Schools, Teachers, and Pupils in Madrasah Ibtidaiyah (MI) Under The Ministry of Religious Affairs by Sub-Regency, 2019/2020 dan 2020/2021</i>	78
4.1.5	Jumlah Sekolah, Guru, dan Murid Sekolah Menengah Pertama (SMP) di Bawah Kementerian Pendidikan dan Kebudayaan Menurut Kecamatan, 2019/2020 dan 2020/2021 <i>Number of Schools, Teachers, and Pupils in Junior High Schools Under The Ministry of Education and Culture by Sub-Regency, 2019/2020 dan 2020/2021</i>	81
4.1.6	Jumlah Sekolah, Guru, dan Murid Madrasah Tsanawiyah (MTs) di Bawah Kementerian Agama Menurut Kecamatan, 2019/2020 dan 2020/2021 <i>Number of Schools, Teachers, and Pupils in Madrasah Tsanawiyah (MTs) Under The Ministry of Religious Affairs by Sub-Regency, 2019/2020 dan 2020/2021</i>	84
4.1.7	Jumlah Sekolah, Guru, dan Murid Sekolah Menengah Atas (SMA) di Bawah Kementerian Pendidikan dan Kebudayaan Menurut Kecamatan, 2019/2020 dan 2020/2021	

	<i>Number of Schools, Teachers, and Pupils in Senior High Schools Under The Ministry of Education and Culture by Sub-Regency, 2019/2020 dan 2020/2021</i>	87
4.1.8	Jumlah Sekolah, Guru, dan Murid Sekolah Menengah Kejuruan (SMK) di Bawah Kementerian Pendidikan dan Kebudayaan Menurut Kecamatan, 2019/2020 dan 2020/2021 <i>Number of Schools, Teachers, and Pupils in Vocational High Schools Under The Ministry of Education and Culture by Sub-Regency, 2019/2020 dan 2020/2021</i>	90
4.1.9	Jumlah Sekolah, Guru, dan Murid Madrasah Aliyah (MA) di Bawah Kementerian Agama Menurut Kecamatan, 2019/2020 dan 2020/2021 <i>Number of Schools, Teachers, and Pupils in Madrasah Aliyah (MA) Under the Ministry of Religious Affairs by Sub-Regency, 2019/2020 dan 2020/2021</i>	93
4.1.10	Jumlah Desa ¹ /Kelurahan yang Memiliki Fasilitas Sekolah Menurut Kecamatan dan Tingkat Pendidikan, 2018– 2020 <i>Number of Villages¹ Having Educational Facilities by Sub-Regency and Educational Level, 2018– 2020</i>	96
4.1.11	Jumlah Sekolah, Guru, dan Murid Sekolah Luar Biasa (SLB) di Bawah Kementerian Pendidikan dan Kebudayaan menurut Kecamatan, 2019/2020 dan 2020/2021 <i>Number of Schools, Teachers, and Pupils in Extraordinary School (ES) Under the Ministry of Religious Affairs by Sub-Regency, 2019/2020 dan 2020/2021</i>	101
4.1.12	Angka Partisipasi Murni (APM) Menurut Jenjang Pendidikan di Kabupaten Siak, 2020 <i>Net Participation Rates by Educational Level in Siak Regency, 2020</i>	104
4.1.13	Angka Partisipasi Kasar (APK) Menurut Jenjang Pendidikan di Kabupaten Siak, 2020 <i>Bruto Participation Rates by Educational Level in Siak Regency, 2020</i> ..	105
4.1.14	Angka Partisipasi Sekolah (APS) Menurut Jenjang Pendidikan di Kabupaten Siak, 2020 <i>School Participation Rates by Educational Level in Siak Regency, 2020</i>	106
4.1.15	Persentase Penduduk Berumur 15 Tahun ke Atas yang Melek Huruf menurut Kelompok Umur di Kabupaten Siak 2018-2020 <i>Percentage of Literate People Aged 15 Years and Over by Age Group</i>	

in Siak Regency, 2018-2020 107

4.2 KESEHATAN

HEALTH

4.2.1 Jumlah Desa¹/Kelurahan Yang Memiliki Sarana Kesehatan Menurut Kecamatan di Kabupaten Siak, 2018–2020
Number of Villages¹/Kelurahan Having Health Facilities by Sub-Regency in Siak regency, 2018–2020..... 108

4.2.2 Jumlah Tenaga Kesehatan Menurut Kecamatan, 2019 dan 2020
Number of Medical Personnel by Sub-Regency, 2019 dan 2020..... 114

4.2.3 Jumlah Rumah Sakit Umum, Rumah Sakit Khusus, dan Fasilitas Kesehatan Lain Menurut Kecamatan, 2020
Number of General Hospital, Special Hospital, and Other Health Facilities Center by Sub-Regency, 2020..... 116

4.2.4 Banyaknya Balita yang Pernah Mendapat Imunisasi Menurut Kecamatan dan Jenis Imunisasi di Kabupaten Siak, 2019-2020
Number of Taddler Got Immunization by Sub-Regency and immunization's Type in Siak Regency, 2019-2020..... 117

4.2.5 Jumlah Ibu Hamil, Melakukan Kunjungan K1, Melakukan Kunjungan K4, Kurang Energi Kronis (KEK), dan Mendapat Tablet Zat Besi (Fe) di Kabupaten Siak, 2014-2020
Number of Pregnat Women, Those with One Visit and Four Visit of antenatal Care, Chronic Energy Deficiency (CED), and Receiving Iron Supplement in Siak regency, 2014-2020..... 119

4.2.6 Jumlah Kasus 10 Penyakit Terbanyak di Kabupaten Siak, 2019-2020
Number of the 10 Most Disease in Siak regency, 2019-2020..... 120

4.2.7 Jumlah Kasus HIV/AIDS, IMS, DBD, Diare, TB, dan Malaria Menurut Kecamatan di Kabupaten Siak, 2019-2020
Number of Cases of HIV/AIDS, Sexually Transmitted Infection, Dengue Fever, Diarhea, Tuberculosis (TB), and Malaria by Sub-Regency in Siak Regency, 2019-2020..... 122

4.2.8 Banyaknya Peserta KB Aktif Menurut Kecamatan dan Jenis Kontrasepsi di Kabupaten Siak, Tahun 2020
Number of Active Acceptors Based on Sub-Regency and Type of Contraception Device in Siak Regency, Year 2020 124

4.2.9	Banyaknya Klinik KB, Peserta KB Baru, dan Peserta KB Aktif Menurut Kecamatan di Kabupaten Siak, Tahun 2020.....	126
	<i>Number of Family Planning Clinics, New Acceptors, and Active Acceptors Based on Sub-Regency in Siak Regency, Year 2020</i>	
4.2.10	Banyaknya Peserta Pasangan Usia Subur (PUS), Akseptor KB, Presentase PUS yang Menjadi Akseptor KB Per Kecamatan di Kabupaten Siak, Tahun 2020 <i>Number of Fertile Age Couple, Acceptors, Persentase Fertile Age Couple Based on Sub-Regency in Siak Regency, Year 2020</i>	127
4.2.11	Jumlah Bayi Lahir, Bayi Berat Badan Lahir Rendah (BBLR), BBLR Dirujuk, dan Bergizi Buruk di Kabupaten Siak, 2015-2020 <i>Number of Births, Babies with Low Birth Weights (LBW), Handled LBW, and Malnutrition Babies in Siak Regency, 2015-2020</i>	128
4.2.12	Banyaknya Posyandu menurut Kecamatan dan Strata di Kabupaten Siak, 2018-2020 <i>Number of Integrated Healthy Service by Sub-Regency and Level in Siak Regency, Year 2018-2020.....</i>	129
4.3.1	Jumlah Tempat Peribadatan Menurut Kecamatan di Kabupaten Siak, 2020 <i>Number of Places of Worship by Sub-Regency in Siak Regency, 2020....</i>	132
4.3.2	Banyaknya Jemaah Haji yang Berangkat ke Mekkah dan Kembali, 2019-2020 <i>Number of Hajj Pilgrims Departing for Mecca and Return, 2019-2020..</i>	133
4.3.3	Jumlah Desa ¹ /Kelurahan yang Mengalami Bencana Alam ² Menurut Kecamatan, 2018– 2020 <i>Number of Villages¹ that Had Natural Disaster² by Sub-Regency, 2018– 2020</i>	135
4.3.4	Banyaknya Penyandang Disabilitas yang Terdaftar Menurut Kecamatan dan Jenis Disabilitas di Kabupaten Siak, 2020 <i>Number of Registered Persons with Disabilities and Disabilities Types by Sub-Regency in Siak Regency, 2020.....</i>	138
4.3.5	Banyaknya Perkara Perdata Agama Sektor Perkawinan di Kabupaten Siak, 2020 <i>Number of Civil Religion Case at Marriage Sector in Siak Regency, 2020.....</i>	141
4.3.6	Jumlah Peristiwa Nikah, Talak, Cerai dan Rujuk menurut Kecamatan di Kabupaten Siak Tahun 2020	

	<i>Number of Marriage, Divorce, Divorce, and Reconciled by District in 2020</i>	143
4.4	KEMISKINAN	
	POVERTY	
4.4.1	Garis Kemiskinan, Jumlah, dan Persentase Penduduk Miskin di Kabupaten Siak, 2012–2020 <i>Poverty Line, Number, and Percentage of Poor People in Siak Regency, 2012–2020</i>	144
4.4.2	Indeks Kedalaman Kemiskinan dan Indeks Keparahan Kemiskinan di Kabupaten Siak, 2012–2020 <i>Poverty Gap Index and Poverty Severity Index in Siak Regency, 2012–2020</i>	145
4.5	KRIMINALITAS	
	CRIMINALITY	
4.5.1	Jumlah Narapidana Berdasarkan Jenis Hukuman dan Jenis Kelamin di Kabupaten Siak, 2018–2020 <i>Number of Prisoners by Type of Crime and Sex in Siak Regency, 2018–2020</i>	146
4.5.2	Jumlah Tahanan Berdasarkan Jenis Putusan Pidana dan Jenis Kelamin di Kabupaten Siak, 2018–2020 <i>Number of Prisoners by Criminal Decision and Sex in Siak Regency, 2018–2020</i>	149
4.5.3	Tambahan Narapidana berdasarkan Putusan Pengadilan Negeri per Bulan di Kabupaten Siak, 2016–2020 <i>Additional Prisoners based on the District Court Decision per Month in Siak Regency, 2016–2020</i>	152
5.	PERTANIAN, KEHUTANAN, PETERNAKAN, DAN PERIKANAN/ AGRICULTURE, FORESTRY, LIVESTOCK, AND FISHERY	
5.1	HORTIKULTURA	
	HORTICULTURE	
5.1.1	Luas Panen Tanaman Sayuran Menurut Kecamatan dan Jenis Tanaman (ha), 2019 dan 2020 <i>Harvested Area of Vegetables by Sub-Regency and Kind of Plant (ha), 2019 and 2020</i>	163
5.1.2	Produksi Tanaman Sayuran Menurut Kecamatan dan Jenis Tanaman (ton), 2019 dan 2020	

	Halaman Page
	<i>Production of Vegetables by Sub-Regency and Kind of Plant (ton), 2019 dan 2020</i> 166
5.1.3	Luas Panen Tanaman Sayuran dan Buah-buahan Semusim Menurut Jenis Tanaman (ha), 2017–2020 <i>Harvested Area of Seasonal Vegetables and Fruits by Kind of Plant (ha), 2017–2020.....</i> 169
5.1.4	Produksi Tanaman Sayuran dan Buah-buahan Semusim Menurut Jenis Tanaman (ton), 2017–2020 <i>Production of Seasonal Vegetables and Fruits by Kind of Plant (ton), 2017–2020</i> 171
5.1.5	Luas Panen Tanaman Biofarmaka Menurut Kecamatan dan Jenis Tanaman (m ²), 2019 dan 2020 <i>Harvested Area of Medicinal Plants by Sub-Regency and Kind of Plant (m²), 2019 and 2020.....</i> 173
5.1.6	Produksi Tanaman Biofarmaka Menurut Kecamatan dan Jenis Tanaman (kg), 2019 and 2020 <i>Production of Medicinal Plants by Sub-Regency and Kind of Plant (kg) 2019 and 2020</i> 175
5.1.7	Luas Panen Tanaman Biofarmaka Menurut Jenis Tanaman (m ²), 2017–2020 <i>Harvested Area of Medicinal Plants by Kind of Plant (m²), 2017–2020 ..</i> 177
5.1.8	Produksi Tanaman Biofarmaka Menurut Jenis Tanaman (kg), 2017–2020 <i>Production of Medicinal Plants by Kind of Plant (kg), 2017–2020.....</i> 178
5.1.9	Luas Panen Tanaman Hias Menurut Kecamatan dan Jenis Tanaman (m ²), 2019 and 2020 <i>Harvested Area of Ornamental Plants by Sub-Regency and Kind of Plant (m²), 2019 and 2020.....</i> 179
5.1.10	Produksi Tanaman Hias Menurut Kecamatan dan Jenis Tanaman (tangkai), 2019 and 2020 <i>Production of Ornamental Plants by Sub-Regency and Kind of Plant (stalks), 2019 and 2020</i> 181
5.1.11	Luas Panen Tanaman Hias Menurut Jenis Tanaman (m ²), 2017–2020 <i>Harvested Area of Ornamental Plants by Kind of Plant (m²), 2017–2020.....</i> 183
5.1.12	Produksi Tanaman Hias Menurut Jenis Tanaman (tangkai), 2017–2020

	Halaman Page
Production of Ornamental Plants by Kind of Plant (stalks), 2017–2020	185
5.1.13 Produksi Buah-buahan Menurut Kecamatan dan Jenis Tanaman (ton), 2019 and 2020 <i>Production of Fruits by Sub-Regency and Kind of Plant (ton), 2019 and 2020</i>	187
5.1.14 Produksi Buah–Buahan dan Sayuran Tahunan Menurut Jenis Tanaman (ton), 2017–2020 <i>Production of Annual Fruits and Vegetables by Kind of Plant (ton), 2017–2020</i>	190
5.2 PERKEBUNAN	
ESTATE CROPS	
5.2.1 Luas Areal Tanaman Perkebunan Menurut Kecamatan dan Jenis Tanaman (ha), 2019 dan 2020 <i>Planted Area of Estate Crops by Sub-Regency and Type of Crops (ha), 2019 dan 2020</i>	192
5.2.2 Produksi Perkebunan Menurut Kecamatan dan Jenis Tanaman (ton), 2019 dan 2020 <i>Production of Estate by Sub-Regency and Type of Crops (ton), 2019 and 2020</i>	196
5.2.3 Luas Areal Tanaman Perkebunan Menurut Jenis Tanaman dan Komoditas (ha), 2020 <i>Planted Area of Estate Crops by Type of Planted and Type of Comodity (ha), 2020</i>	200
5.2.4 Tanaman Perkebunan Menurut Komoditas (ton), 2020 <i>Planted Farmers of Estate Crops by Type of Comodity (kk), 2020</i>	201
5.2.5 Jumlah Petani Tanaman Perkebunan Menurut Komoditas (kk), 2020 <i>Number of Farmers Planted of Estate Crops by Type of Comodity (kk), 2020</i>	202
5.2.6 Luas Areal dan Produksi Tanaman Perkebunan Menurut Jenis Perkebunan dan Komoditas di Kabupaten Siak (ha, ton), 2020 <i>Planted Area and Production of Estate Crops by Type of Estate Crops and Type of Comodity (ha, ton),2020</i>	203
5.3 PETERNAKAN	
HUSBANDRY	

5.3.1	Populasi Ternak Menurut Kecamatan dan Jenis Ternak di Kabupaten Siak, Tahun 2020 (ekor) <i>Number of Cattle by Sub-Regency and Kinds in Siak Regency, Year 2020 (head)</i>	205
5.3.2	Populasi Unggas Menurut Kecamatan dan Jenis Unggas di Kabupaten Siak, Tahun 2020 (ekor) <i>Number of Poultry by Sub-Regency and Kinds in Siak Regency, Year 2020 (head)</i>	206
5.3.3	Jumlah Ternak yang Dipotong Menurut Kecamatan dan Jenis Ternak di Kabupaten Siak, Tahun 2020 (ekor) <i>Number of Registered Slaughtered by Sub-Regency and Kinds in Siak Regency, Year 2020 (head)</i>	207
5.3.4	Produksi Daging Ternak Menurut Kecamatan dan Jenis Ternak di Kabupaten Siak, Tahun 2020 (kg) <i>Production of Cattle's Meat by Sub-Regency and Kinds in Siak Regency, Year 2020 (kg)</i>	208
5.3.5	Banyaknya Unggas yang Dipotong Menurut Kecamatan dan Jenis Unggas di Kabupaten Siak, Tahun 2020 (ekor) <i>Number of Registered Slaughtered Poultry by Sub-Regency and Kinds in Siak Regency, Year 2020 (head)</i>	209
5.3.6	Produksi Daging Unggas Menurut Kecamatan di Kabupaten Siak, Tahun 2020 (kg) <i>Production of Poultry's Meat by Sub-Regency and Kinds in Siak Regency, Year 2020 (kg)</i>	210
5.3.7	Produksi Telur Unggas Menurut Kecamatan di Kabupaten Siak, Tahun 2020 (kg) <i>Production of Poultry's Egg by Sub-Regency and Kinds in Siak Regency, Year 2020 (kg)</i>	211
5.4	PERIKANAN	
	FISHERY	
5.4.1	Jumlah Rumah Tangga Perikanan/Nelayan menurut Kecamatan di Kabupaten Siak, 2018-2020 <i>Number of Fishery Households by Sub-Regency in Siak Regency, 2018-2020</i>	212
5.4.2	Produksi Perikanan menurut Kecamatan di Kabupaten Siak, 2018-2020 <i>Production of Fishery by Sub-Regency in Siak Regency, 2018-2020</i>	215
5.4.3	Produksi Perikanan menurut Kecamatan di Kabupaten Siak, 2018-2020	

	Halaman Page
<i>Production of Fishery by Sub-Regency in Siak Regency, 2018-2020</i>	218
5.5 TANAMAN PANGAN	
FOOD CROPS	
5.5.1 Luas Lahan Sawah menurut Jenis Pengairan dan Kecamatan di Kabupaten Siak, 2020 <i>Area of Rice Field by irrigation type and Sub-Regency in Siak Regency, 2020</i>	221
5.5.2 Luas Panen, Produksi, dan Produktivitas Padi Sawah menurut Subround di Kabupaten Siak, 2018-2020 <i>Harvested Area, Production, and Productivity of Wet Paddy by Subrounds in Siak Regency, 2018-2020</i>	222
5.5.2 Luas Panen, Produksi, dan Produktivitas Padi Ladang menurut Subround di Kabupaten Siak, 2018-2020 <i>Harvested Area, Production, and Productivity of Land Paddy by Subrounds in Siak Regency, 2018-2020</i>	223
5.6 LAINNYA	
OTHERS	
5.6 Luas Lahan menurut Penggunaannya dan Kecamatan di Kabupaten Siak (ha), 2020 <i>Area of Rice Field by Use and Sub-Regency in Siak Regency (ha), 2020..</i>	224
6. INDUSTRI, PERTAMBANGAN, DAN ENERGI/ INDUSTRY, MINING, AND ENERGY	
6.1 ENERGI	
ENERGY	
6.1.1 Persentase Rumah Tangga menurut Karakteristik dan Sumber Utama Penerangan Rumah Tangga, 2020 <i>Percentage of Household by Characteristics and Main Sources of Household Lighting, 2020</i>	235
6.1.2 Banyaknya Pelanggan Listrik PLN menurut Kecamatan di Kabupaten Siak, 2018-2020 <i>Number of PLN Costumers by Sub-Regency in Siak Regency, 2018-2020</i>	236
6.1.3 Daya Terpasang, Produksi, dan Distribusi Listrik PT. PLN (Persero) pada Cabang/Ranting PLN, 2020	

	<i>Installed Electricity Power, Production, and Distribution of PT. PLN (Persero) at PLN Branch, 2015-2020</i>	237
6.1.4	Banyaknya Produksi Tenaga Listrik dirinci Menurut Jenis Pelanggan di Kab. Siak (Kwh), 2019-2020 <i>The Utilization of Electricity by Kind of Consumers in Siak (Kwh), 2019-2020.....</i>	239
6.1.5	Jumlah Pelanggan dan Air yang Disalurkan Menurut Kecamatan, 2020 <i>Number of Customers and Distributed Water by Sub-Regency, 2020</i>	240
6.1.6	Persentase Rumah Tangga menurut Karakteristik dan Sumber Air yang Digunakan untuk Mandi/Cuci/dll, 2020 <i>Percentage of Households by Characteristics and Water Sources Used for Bathing/Washing/etc, 2020</i>	241
6.2	INDUSTRI INDUSTRY	
6.2.1	Jumlah Perusahaan Industri Kecil di Kabupaten Siak, 2019-2020 <i>Number of Small Industrial Company in Siak Regency, 2019 - 2020</i>	243
6.2.2	Jumlah Tenaga Kerja Industri Kecil di Kabupaten Siak, 2019-2020 <i>Number of Small Industrial Labour in Siak Regency, 2019 - 2020</i>	244
7.	PARIWISATA/TOURISM	
7.1	Kunjungan Wisatawan Domestik dan Mancanegara di Kabupaten Siak, 2017-2020 <i>Visitor to Siak regency by Month, 2017-2020.....</i>	253
7.2	Akomodasi, Kamar, dan Tempat Tidur yang Tersedia Menurut Kecamatan di Kabupaten Siak, 2018-2020 <i>Available Accomodations, Rooms, and Beds by Sub-Regency in Siak Regency, 2018-2020.....</i>	254
7.3	Kegiatan Keimigrasian di Kabupaten Siak, 2019-2020 <i>Immigration Activities in Siak Regency, 2019-2020</i>	257
7.4	Jumlah Rumah Makan/Restoran menurut Kecamatan di Kabupaten Siak, 2017-2020 <i>Immigration Activities in Siak Regency, 2017-2020</i>	261
8.	TRANSPORTASI DAN KOMUNIKASI/	

TRANSPORTATION AND COMMUNICATION

8.1 TRANSPORTASI

TRANSPORTATION

8.1.1	Panjang Jalan menurut Tingkat Kewenangan Pemerintah di Kabupaten Siak (km), 2018–2020 <i>Length of Roads by Level of Government Authority in Siak Regency (km), 2018–2020</i>	271
8.1.2	Panjang Jalan Menurut Jenis Permukaan Jalan di Kabupaten Siak (km), 2018–2019 <i>Length of Roads by Type of Road Surface in Siak Regency (km), 2018–2019</i>	272
8.1.3	Panjang Jalan Menurut Kondisi Jalan di Kabupaten Siak (km), 2018–2020 <i>Length of Roads by Condition of Roads in Siak Regency (km), 2018–2020</i>	273
8.1.4	Panjang Jembatan Menurut Jenis Permukaan Jembatan di Kabupaten Siak (km), 2018–2019 <i>Length of Bridges by Type of Bridges Surface in Siak Regency (km), 2018–2019</i>	274
8.1.5	Panjang Jembatan Menurut Kondisi Jembatan di Kabupaten Siak (km), 2018–2020 <i>Length of Bridges by Condition of Bridges in Siak Regency (km), 2018–2020</i>	275

8.2 KOMUNIKASI

COMMUNICATION

8.2	Persentase Rumah Tangga Berusia 5 Tahun ke Atas menurut Karakteristik dan Penggunaan Teknologi Informasi selama Tiga Bulan Terakhir, 2020 <i>Percentage of Households Members Aged 5 Years and Over by Characteristics and Use of Information Technology during the Last Three months, 2020</i>	276
-----	--	-----

**9. PERBANKAN, KOPERASI, DAN HARGA-HARGA/
BANKING, COOPERATIVE, AND PRICES**

9.1 KEUANGAN DAERAH

REGIONAL FINANCE

9.1.1	Realisasi Pendapatan Daerah Menurut Jenis Penerimaan d Kabupaten Siak (Rp), 2019 <i>Realization of Financial Income by Types in Siak Regency, 2019</i>	283
9.1.2	Realisasi Belanja Pemerintah Daerah Menurut Jenis Belanja di Kabupaten Siak (Rp), 2019 <i>Realization of Financial Expenditures by Types in Siak Regency, 2019 ..</i>	284
9.1.3	Realisasi Belanja Menurut Fungsi Pemerintah Daerah di Kabupaten Siak (Rp), 2019 <i>Realization of Financial Expenditures by Function of the Regional Government in Siak Regency, 2019</i>	285
9.1.4	Realisasi Belanja Menurut Pembiayaan Pemerintah Daerah di Kabupaten Siak (Rp), 2019 <i>Realization of Financial Expenditures by Financing of the Regional Government in Siak Regency, 2019</i>	286
9.2	KOPERASI	
	COOPERATION	
9.2.1	Jumlah Koperasi Aktif Menurut Kecamatan di Kabupaten Siak, 2019–2020 <i>Number of Active Cooperative by Sub-Regency in Siak Regency, 2019–2020</i>	287
9.2.2	Jumlah Koperasi Tidak Aktif Menurut Kecamatan di Kabupaten Siak, 2019–2020 <i>Number of Not Active Cooperative by Sub-Regency in Siak Regency, 2019–2020</i>	289
9.2.3	Jumlah Koperasi menurut Jenis dan Status Koperasi di Kabupaten Siak, 2020 <i>Number of Cooperative by Types and Status in Siak Regency, 2020</i>	291
9.2.4	Jumlah Anggota Koperasi menurut Jenis Koperasi dan Jenis Kelamin di Kabupaten Siak, 2020 <i>Number of Member Cooperative by Types of Cooperative and Sex in Siak Regency, 2020.....</i>	292
9.2.5	Jumlah Pengurus Koperasi menurut Jenis Koperasi dan Jenis Kelamin di Kabupaten Siak, 2020 <i>Number of Staf Cooperative by Types of Cooperative and Sex in Siak Regency, 2020.....</i>	293

9.2.6	Volume Usaha dan Sisa Hasil Usaha Menurut Jenis Koperasi di Kabupaten Siak Tahun 2020 (Rp, Juta) <i>Volume of Business and Left of Business Profits by Kind of Cooperation in Siak Regency (Rp, Million), 2020</i>	294
9.2.7	Modal Sendiri dan Modal Luar Menurut Jenis Koperasi di Kabupaten Siak Tahun 2020 (Rp, Juta) <i>Own Capital and Foreign Capital by Kind of Cooperative in Siak Regency (Rp, Million), 2020</i>	295
10.	PENGELUARAN PENDUDUK/POPULATION EXPENDITURE	
10.1	Rata-rata Pengeluaran per Kapita Sebulan Menurut Kelompok Komoditas (rupiah) di Kabupaten Siak, 2019 dan 2020 <i>Monthly Average Expenditure per Capita by Commodity Group (rupiahs) in Siak Regency, 2019 and 2020</i>	302
10.2	Persentase Pengeluaran per Kapita Sebulan Menurut Kelompok Komoditas di Kabupaten Siak, 2019 dan 2020 <i>Percentage of Monthly Expenditure per Capita by Commodity Group in Siak Regency, 2019 and 2020</i>	304
11.	PERDAGANGAN/TRADE	
11.1	Impor Kabupaten Siak Menurut Benua (ribu), 2019 dan 2020 <i>Import in Siak Regency by Continent (thousand), 2019 and 2019</i>	315
11.2	Ekspor Kabupaten Siak Menurut Benua, 2019 dan 2020 <i>Export in Siak Regency by Continent, 2019 and 2020</i>	316
11.3	Impor Kabupaten Siak Menurut Kelompok Barang, 2019 dan 2020 <i>Import in Siak Regency by Goods Group, 2019 and 2020</i>	317
11.4	Ekspor Kabupaten Siak Menurut Kelompok Barang, 2019 dan 2020 <i>Ekspart in Siak Regency by Goods Group, 2019 and 2020</i>	318
11.5	Jumlah Usaha Mikro Kecil dan Menengah (UKM) Menurut Kecamatan di Kabupaten Siak, 2016 -2020 <i>Number of Micro Small and Medium Business by Sub-Regency in Siak Regency, 2016 - 2020</i>	319
12.	SISTEM NERACA REGIONAL/SYSTEM OF REGIONAL ACCOUNTS	

12.1	Produk Domestik Regional Bruto Atas Dasar Harga Berlaku Menurut Lapangan Usaha (miliar rupiah), 2016–2020 <i>Gross Regional Domestic Product at Current Market Prices by Industry (billion rupiahs), 2016–2020.....</i>	333
12.2	Produk Domestik Regional Bruto Atas Dasar Harga Konstan 2010 Menurut Lapangan Usaha (miliar rupiah), 2016–2020 <i>Gross Regional Domestic Product at 2010 Constant Market Prices by Industry (billion rupiahs), 2016–2020.....</i>	335
12.3	Distribusi Persentase Produk Domestik Regional Bruto Atas Dasar Harga Berlaku Menurut Lapangan Usaha, 2016–2020 <i>Percentage Distribution of Gross Regional Domestic Product at Current Market Prices by Industry, 2016–2020.....</i>	337
12.4	Laju Pertumbuhan Produk Domestik Regional Bruto Atas Dasar Harga Konstan 2010 Menurut Lapangan Usaha (persen), 2016–2020 <i>Growth Rate of Gross Regional Domestic Product at 2010 Constant Market Prices by Industry (percent), 2016–2020.....</i>	339
12.5	Produk Domestik Regional Bruto Atas Dasar Harga Berlaku Menurut Pengeluaran di Kabupaten Siak (miliar rupiah), 2015–2019 <i>Gross Regional Domestic Product at Current Market Prices by Expenditure in Siak Regency (billion rupiahs), 2015–2019.....</i>	341
12.6	Produk Domestik Regional Bruto Atas Dasar Harga Konstan 2010 Menurut Pengeluaran di Kabupaten Siak (miliar rupiah), 2015–2019 <i>Gross Regional Domestic Product at 2010 Constant Market Prices by Expenditure in Siak Regency (billion rupiahs), 2015–2019.....</i>	342
12.7	Distribusi Persentase Produk Domestik Regional Bruto Atas Dasar Harga Berlaku Menurut Pengeluaran di Kabupaten Siak, 2015–2019 <i>Percentage Distribution of Gross Regional Domestic Product at Current Market Prices by Expenditure in Siak Regency, 2015–2019.....</i>	343
12.8	Laju Pertumbuhan Produk Domestik Regional Bruto Atas Dasar Harga Konstan 2010 Menurut Pengeluaran di Kabupaten Siak (persen), 2015–2019 <i>Growth Rate of Gross Regional Domestic Product at 2010 Constant Market Prices by Expenditure in Siak Regency (percent), 2015–2019.....</i>	344

13. PERBANDINGAN ANTAR KABUPATEN/

KOTA/ REGENCY/MUNICIPAL COMPARISON

13.1	Jumlah Penduduk Menurut Kabupaten/Kota di Provinsi Riau, 2020 <i>Population by Regency/Municipality in Riau Province, 2020</i>	351
13.2	Laju Pertumbuhan Produk Domestik Regional Bruto Atas Dasar Harga Konstan 2010 Menurut Kabupaten/Kota di Provinsi Riau (persen), 2016–2020 <i>Rate of Growth of Gross Regional Domestic Products at Constant 2010 Prices by Regency/Municipality in Riau Province (percent), 2016–2020</i>	352
13.3	Produk Domestik Regional Bruto Per Kapita Kabupaten/Kota di Provinsi Riau, 2020 (Miliar Rp) <i>Per Capita Gross Regional Domestic Product of Regencies/ Municipalities in Riau Provinsi, 2020 (Billion Rp)</i>	353
13.4	Jumlah Penduduk Miskin Menurut Kabupaten/ Kota di Provinsi Riau (ribu), 2016–2020 <i>Number of Poor Population by Regency/Municipality in Riau Province (thousand), 2016–2020</i>	357
13.5	Garis Kemiskinan Menurut Kabupaten/ Kota di Provinsi Riau (ribu), 2016–2020 <i>Poverty Line by Regency/Municipality in Riau Province (thousand), 2016–2020</i>	358
13.6	Tingkat Pengangguran Terbuka (TPT) Menurut Kabupaten/Kota di Provinsi Riau, 2016 - 2020 <i>Unemployment Rate (UR) by Regency/Municipality in Riau Province, 2016 – 2020</i>	359
13.7	Indeks Pembangunan Manusia (IPM) Menurut Kabupaten/Kota di Provinsi Riau, 2016–2020 <i>Human Development Index (HDI) by Regency/Municipality in Riau Province, 2016–2020</i>	360
13.8	Indeks Pembangunan Gender (IPG) menurut Kabupaten/Kota di Provinsi Riau, 2016 – 2020 Gender Development Index (GDI) by Regency/Municipality in Riau Province, 2016- 2020	361
13.9	Indeks Pemberdayaan Gender (IDG) menurut Kabupaten/Kota di Provinsi Riau, 2016 – 2020 Gender Empowerment Index (GEI) by Regency/Municipality in	

	Halaman Page
	Riau Province, 2016- 2020..... 362
13.10	Indeks Ketimpangan Gender (IKG) menurut Kabupaten/Kota di Provinsi Riau, 2016 – 2020 Gender Inequality Index (GII) by Regency/Municipality in Riau Province, 2016- 2020 363
13.11	Angka Harapan Hidup (AHH) Menurut Kabupaten/Kota di Provinsi Riau, 2016 - 2020 <i>Life Expectancy by Regency/Municipality in Riau Province, 2016 - 2020</i> 364 364
13.12	Harapan Lama Sekolah (HLS) Menurut Kabupaten/Kota di Provinsi Riau, 2016 - 2020 <i>Expected Years of Schooling (EYS) by Regency/Municipality in Riau Province, 2016 - 2020</i> 365
13.13	Rata-rata lama sekolah (RLS) Menurut Kabupaten/Kota di Provinsi Riau, 2016 - 2020 <i>Means Years of Schooling (MYS) by Regency/Municipality in Riau Province, 2016 – 2020</i> 366

PENJELASAN UMUM/EXPLANATORY NOTES

Tanda-tanda, satuan-satuan, dan lain-lainnya yang digunakan dalam publikasi ini adalah sebagai berikut:

Symbols, measurement units, and acronyms which are used in this publication, are as follows:

1. TANDA-TANDA/SYMBOLS

Data tidak tersedia/Data not available	: ...
Tidak ada atau nol /Null or zero	: -
Data dapat diabaikan/Data negligible	: 0
Tanda decimal/Decimal point	: ,
Data tidak dapat ditampilkan/Not applicable	: NA
Angka estimasi/Estimated figures	: e
Angka diperbaiki/Revised figures	: r
Angka sementara/Preliminary figures	: x
Angka sangat sementara/Very preliminary figures	: xx
Angka sangat sangat sementara/Very very preliminary figures	: xxx

2. SATUAN/UNITS

barel/barrel	: 158,99 liter/litres = 1/6,2898 m ³
hektar (ha)/hectare (ha)	: 10 000 m ²
kilometer (km)/kilometres (km)	: 1 000 meter/meters (m)
knot/knot	: 1,8523 km/jam (km/hour)
kuintal/quintal	: 100 kg
KWh	: 1 000 Watt hour
MWh	: 1 000 KWh
liter (untuk beras)/litre (for rice)	: 0,80 kg
MMSCF	: 1/35,3 m ³
metrik ton (m.ton)/metric ton (m. ton)	: 0,98421 long ton = 1 000 kg
ons/ounce	: 28,31 gram/grams
ton	: 1 000 kg

Satuan lain: buah, dus, butir, helai/lembar, kaleng, batang, pulsa, ton kilometer (ton-km), jam, menit, persen (%).

Other units: unit, pack, pieces, sheet, tin, pulse, ton-kilometres(ton-km), hour, minute, percent (%).

Perbedaan angka di belakang koma disebabkan oleh pembulatan angka.
The difference in decimal numbers is caused by rounding.

DAFTAR SINGKATAN/ LIST OF ABBREVIATIONS

SI	: Stasiun Iklim
SIMPK	: Stasiun Meteorologi Pertanian Khusus
t.t	: Tempat tidur
BCG	: Bacillus Calmette Guerin
DPT	: Difteri, Pertusis, Tetanus
TT	: Tetanus Toxoid
IUD	: Intrauterine Device
KB	: Keluarga Berencana
mdpl	: Meter diatas Permukaan Laut
MOP	: Medis Operasi Pria
MOW	: Medis Operasi Wanita
PDAM	: Perusahaan Daerah Air Minum
PLN	: Perusahaan Listrik Negara
SD	: Sekolah Dasar
SMP	: Sekolah Menengah Pertama
SMA	: Sekolah Menengah Atas
UPT	: Unit Permukiman Transmigrasi

Statistik Kunci, 2017–2019 Key Statistics, 2017–2019

Rincian/Description	Satuan/Unit	2018	2019	2020
(1)	(2)	(3)	(4)	(5)
SOSIAL/SOCIAL				
Penduduk/Population	ribu/thousand	477,67 ⁰	489,996 ⁰	457,94 ¹
Angka Harapan Hidup ^{1-e} /Life Expectancy Rate ¹	tahun/years	70,79	71,03	71,11
Angka Melek Huruf Usia 15+ /Literacy Rate Aged 15+	%	99,6	98,8	99,79
Tingkat Partisipasi Angkatan Kerja -TPAK ^{2,3} Labour Force Participation Rate-LFPR ^{2,3}	%	60,39	64,96	62,78
Tingkat Pengangguran Terbuka-TP ² Unemployment Rate-UR ²	%	4,13	4,33	5,80
Penduduk Miskin ⁵ /Poor People ⁴	ribu/thousand	25,81	24,49	25,38
Indeks Pembangunan Manusia-IPM ⁵ Human Development Index ⁵	%	73,73	74,07	73,60
EKONOMI/ECONOMIC				
Produk Domestik Regional Bruto (PDRB) Harga Berlaku ⁶ Gross Regional Domestic Bruto (GRDP) at Current Price ⁶	milliar rupiah billions rupiahs	84262,91	82172,93	77844,13
Laju Pertumbuhan Ekonomi ⁸ /Economic Growth ⁷	%	1,09	1,47	-0,10
PDRB Per Kapita Harga Berlaku ^{6,8} Per Capita of GRDP at Current Price ^{6,8}	juta rupiah million rupiahs	176,40	167,70	155,01

- Catatan/Notes: ⁰ Hasil proyeksi penduduk Indonesia 2010–2035 (pertengahan tahun/Juni)/The result of Indonesia population projection 2010–2035 (mid year/June)
- ¹ Hasil SP2020 (September/ Result of SP2020 (September)
- ² Kondisi Agustus/Condition at August
- ³ Menggunakan penimbang hasil proyeksi penduduk tahun 2010–2035/Weighted by the 2010–2035 population projection
- ⁴ Kondisi Maret/Condition at March
- ⁵ Sejak tahun 2010, IPM dihitung dengan metode baru. Komponen IPM metode baru adalah angka harapan hidup saat lahir, harapan lama sekolah, rata-rata lama sekolah, dan pengeluaran per kapita/Since 2010, HDI was calculated using new method. New HDI component are life expectancy at birth, expected years of schooling, means years of schooling, and expenditure per capita
- ⁶ Mulai tahun 2010 mengadopsi System of National Account 2008 (SNA 2008)/Since 2010 is in line with System of National Account 2008 (SNA 2008)
- ⁷ Menggunakan tahun dasar 2010 (2010=100)/Using 2010 base year (2010=100)

01

GEOGRAFI
GEOGRAPHY

8.556,09 KM²
luas wilayah/wide area



3 sungai besar
big rivers



25 danau/tasik
lakes



14 Kecamatan
Subregency

Sumber: Kantor Bupati Sias
Source: Sias Regency Office

PENJELASAN TEKNIS

1. **Luas Wilayah** adalah daerah yang tercakup dalam kekuasaan teritorial sebuah daerah tersebut, baik itu wilayah daratan maupun lautan. Luas wilayah berakhir pada batas wilayah dengan kondisi fisik seperti sungai, gunung dan lain lain. Batas wilayah ini bisa berupa daratan maupun lautan dan yang disepakati secara hukum oleh Peraturan Perundangan.
2. **Sungai** adalah air tawar dari sumber ilmiah yang mengalir dari tempat yang lebih tinggi ke tempat yang lebih rendah dan menuju atau bermuara ke laut, danau, atau sungai yang lebih besar.
3. **Tasik** adalah kawasan air yang dikelilingi oleh daratan, dalam area yang lebih luas dikenal dengan sebutan danau.
4. **Kecamatan** adalah satuan wilayah dipimpin oleh camat yang dalam pelaksanaan tugasnya memperoleh pelimpahan sebagian wewenang bupati atau walikota untuk menangani sebagian urusan otonomi daerah. Kecamatan dibentuk di wilayah kabupaten/kota dengan Perda berpedoman pada Peraturan Pemerintah.

TECHNICAL NOTES

1. **Area size** is an area covered by territorial authority in an area, both land and sea. The area ends at the boundary of the area with physical conditions such as rivers, mountains and others. The boundaries of this area can be in the form of land or sea and that is legally agreed by the Law.
2. **Rivers** are fresh water from scientific sources that flow from a higher place to a lower place and lead to or lead to a larger sea, lake, or others river.
3. **Tasik** is a water area surrounded by land, in a wider area known as the lake.
4. **A Sub-Regency** is a regional unit headed by a sub-district head who in the implementation of his task obtains the delegation of part of the authority of the regent or mayor to handle part of regional autonomy matters. Sub-Regencys are formed in regency / city areas with regional regulations based on Government Regulations.

ULASAN

Secara astronomis, Kabupaten Siak terletak antara $1^{\circ}16'30''$ - $0^{\circ}20'49''$ Lintang Utara dan $100^{\circ}54'21''$ - $102^{\circ}14'59''$ Bujur Timur.

Berdasarkan posisi geografisnya, Kabupaten Siak memiliki batas-batas: Utara – Kabupaten Bengkalis; Selatan – Kabupaten Pelalawan, Kabupaten Kampar, dan Kota Pekanbaru; Barat – Kabupaten Bengkalis, Kabupaten Rokan Hulu, Kabupaten Kampar, dan Kota Pekanbaru; Timur – Kabupaten Bengkalis dan Kabupaten Pelalawan.

Kabupaten Siak sebagian besar terdiri dari dataran rendah di bagian timur dan sebagian dataran tinggi di sebelah barat. Pada umumnya struktur tanah terdiri dari tanah podsolik merah kuning dari batuan, dan alluvial serta tanah organosol dan gley humus dalam bentuk rawa-rawa atau tanah basah. Daerah ini beriklim tropis dengan suhu udara berkisar antara 25° – 32° Celsius.

Selain dikenal dengan Sungai Siak yang membelah wilayah Kabupaten Siak, daerah ini juga terdapat banyak tasik atau danau yang tersebar di beberapa wilayah kecamatan. Tasik atau danau ini yang apabila dikembangkan dengan serius akan menjadi suatu objek wisata yang menarik.

Pada tahun 2020, Kabupaten Siak terdiri dari 14 Kecamatan yaitu:

DESCRIPTION

Astronomically, Siak Regency is located between $1^{\circ}16'30''$ - $0^{\circ}20'49''$ North Latitude and $100^{\circ}54'21''$ - $102^{\circ}14'59''$ East longitude.

In terms of geographic position, Siak Regency has boundaries as follows: North – Bengkalis Regency; South – Pelalawan Regency, Kampar Regency and Pekanbaru Municipality; West – Bengkalis Regency, Rokan Hulu Regency, Kampar Regency, and Pekanbaru Municipality; East – Bengkalis Regency and Pelalawan Regency.

A large part of Siak Regency consists of lowland in the east and upland in the west. Generally, the structure of land is made up of podsolik of red yellow sediment rock, alluvial, organosol layer, and gluey humus in marsh or wetland. Siak has tropical climate, the weather temperature is between 25° – 32° Celcius.

In addition to its fame for the river that crosses over the region, Siak Regency also has many lakes that spread inside several districts. These lakes could be of interesting places for picnic. If the regional government develops them seriously

In 2020, Siak Regency has fourteen SubRegency that placed in Mainland

1. Kecamatan Siak
2. Kecamatan Mempura
3. Kecamatan Dayun
4. Kecamatan Bunga Raya
5. Kecamatan Sungai Mandau
6. Kecamatan Sungai Apit
7. Kecamatan Sabak Auh
8. Kecamatan Minas
9. Kecamatan Kandis
10. Kecamatan Tualang
11. Kecamatan Koto Gasib
12. Kecamatan Kerinci Kanan
13. Kecamatan Lubuk Dalam
14. Kecamatan Pusako

and Islands. These include:

1. Siak Sub-Regency
2. Mempura Sub-Regency
3. Dayun Sub-Regency
4. Bunga Raya Sub-Regency
5. Sungai Mandau Sub-Regency
6. Sungai Apit Sub-Regency
7. Sabak Auh Sub-Regenc
8. Minas Sub-Regency
9. Kandis Sub-Regency
10. Tualang Sub-Regency
11. Koto Gasib Sub-Regency
12. Kerinci Kanan Sub-Regency
13. Lubuk Dalam Sub-Regency
14. Pusako Sub-Regency

1 KEADAAN GEOGRAFI GEOGRAPHY CONDITION

Tabel
Table 1.1 **Luas Daerah dan Jumlah Pulau Menurut Kecamatan di Kabupaten Siak, 2020**
Total Area and Number of Islands by Sub-Regency in Siak Regency, 2020

Kecamatan Sub-Regency	Ibukota Kecamatan Capital of Sub-Regency	Luas Total Area (km²/sq.km)
(1)	(2)	(3)
Minas	Minas Jaya	346,35
Sungai Mandau	Muara Kelantan	1 493,65
Kandis	Telaga Sam-sam	894,17
Siak	Kampung Dalam	1 346,33
Kerinci Kanan	Kerinci Kanan	1 705,00
Tualang	Perawang	128,66
Dayun	Dayun	155,09
Lubuk Dalam	Lubuk Dalam	343,60
Koto Gasib	Pangkalan Pisang	704,70
Mempura	Sungai Mempura	232,24
Sungai Apit	Sungai Apit	151,00
Bunga Raya	Bunga Raya	437,45
Sabak Auh	Bandar Sungai	73,38
Pusako	Dusun Pusaka	544,47
Kabupaten Siak	Siak Sri Indrapura	8 556,09

Lanjutan Tabel/*Continued Table 1.1*

Kecamatan Sub-Regency	Persentase terhadap Luas Provinsi Percentage to Province's Area	Jumlah Pulau Number of Islands
(1)	(4)	(5)
Minas	4,05%	1
Sungai Mandau	17,46%	1
Kandis	10,45%	1
Siak	15,74%	1
Kerinci Kanan	19,93%	1
Tualang	1,50%	1
Dayun	1,81%	1
Lubuk Dalam	4,02%	1
Koto Gasib	8,24%	1
Mempura	2,71%	1
Sungai Apit	1,76%	1
Bunga Raya	5,11%	1
Sabak Auh	0,86%	1
Pusako	6,36%	1
Kabupaten Siak	100,00%	1

Catatan/*Note:*Sumber/*Source:* Bagian Administrasi Pemerintahan, Sekretariat Daerah Kabupaten Siak/*Administration Government Division, Regional Secretariat of Siak Regency*

Tabel
Table 1.2**Tinggi Wilayah dan Jarak ke Ibukota Kabupaten Menurut Kecamatan di Kabupaten Siak, 2020**
Altitude and Distance to the Capital of Regency by Sub-Regency in Siak Regency, 2020

Kecamatan <i>Sub-Regency</i>	Tinggi Wilayah (mdpl) <i>Altitude (m a.s.l)</i>	Jarak ke Ibukota <i>Distance to the Capital</i>
(1)	(2)	(3)
Minas	...	66,00
Sungai Mandau	...	38,00
Kandis	...	87,00
Siak	...	4,00
Kerinci Kanan	...	38,00
Tualang	...	9,00
Dayun	...	17,00
Lubuk Dalam	...	32,00
Koto Gasib	...	25,00
Mempura	...	4,00
Sungai Apit	...	37,00
Bunga Raya	...	18,00
Sabak Auh	...	34,00
Pusako	...	25,00
Kabupaten Siak	...	-

Catatan/Note:

Sumber/Source: Bagian Administrasi Pemerintahan, Sekretariat Daerah Kabupaten Siak/*Administration Government Division, Regional Secretariat of Siak Regency*

Tabel
Table 1.3

Sungai-sungai yang Bermuara di Kabupaten Siak, 2020
The Rivers Flow and Estuary into Siak Regency, 2020

Sungai Rivers	Muara Estuary
(1)	(2)
Sungai Siak Kecil	Kecamatan Sabak Auh, Kabupaten Siak
Sungai Siak	Kecamatan Sungai Apit, Kabupaten Siak
Sungai Penyengat	Kecamatan Sungai Apit, Kabupaten Siak

Catatan/Note:

Sumber/Source: Kementerian Agraria dan Tata Ruang/Badan Pertanahan Nasional Kabupaten Siak / The Ministry of Agrarian Affairs and Spatial Planning/National Land Agency of Siak Regency

Tabel
Table 1.4

Sungai-sungai yang Berada di Kabupaten Siak menurut Kecamatan, 2020
The Rivers Flow into Siak Regency by Sub-Regency, 2020

Kecamatan Sub-Regency	Sungai River
(1)	(2)
Minas	Sungai Kangkatang, Sungai Kili, Sungai Kuntung, Sungai Lenggauang, Sungai Lukut, Sungai Minas, Sungai Minaspelampung, Sungai Rutuh, Sungai Takuanabuluh, Sungai Tapih, Sungai Gadang, Sungai Perapak, Sungai Perapakan Meranti, Sungai Sutanlelo
Sungai Mandau	Sungai Bakunpanjang, Sungai Besingin, Sungai Besinginrentang, Sungai Bukit, Sungai Bungkai, Sungai Dulang, Sungai Gedabu, Sungai Keluang Kanan, Sungai Keluang Kiri, ungai Kempas, Sungai Kompasiondan, Sungai Lancang, Sungai Limbungan, Sungai Linau, Sungai Lipai, Sungai Mandau, Sungai Mandiangin, Sungai Muarabungkal, Sungai Muarakelantan, Sungai Olak, Sungai Pepagar, Sungai Sarangbuaya, Sungai Silkapas, Sungai Tasikbetung, Sungai Tasikbunian Kecil, Sungai Tasikmangulu, Sungai Tasiksemilan, Sungai Tasiksengko, Sungai Tasikterungasem, Sungai Tasikungus, Sungai Telang
Kandis	Sungai Airmenguruk, Sungai Bekalar, Sungai Belutu, Sungai Belutusirentang, Sungai Bongkor, Sungai Butuhlangau, Sungai Gadang, Sungai Gelincir, Sungai Kandis, Sungai Kepinis, Sungai Leko, Sungai Lekodiasam, Sungai Lekodiatap, Sungai Lekosindu, Sungai Lentera, Sungai Libo, Sungai Libo Cabang, Sungai Meranti, Sungai Samsam, Sungai akelu, Sungai Tamba
Siak	Sungai Lanjung Besar, Suak Gelanggang, Sungai Buntan Besar, Sungai Lanjung Cabang, Sungai Lanjung Kanan, Sungai Pontianak Besar, Sungai Sengketo

Lanjutan Tabel/*Continued Table 1.4*

Kecamatan Sub-Regency	Sungai River
(1)	(2)
Kerinci Kanan	Genting, Brambon, Pematangrobah, Punok, Telao, Tualang, Putih
Tualang	Sungai Pauh, Batang Roboh, Sungai Baeh, Sungai Balamtinggi, Sungai Buku, Sungai Bunut, Sungai Kelembaya, Sungai Kunduk, Sungai Mendawai, Sungai Minyak, Sungai Pasir, Sungai Pendanau, Sungai Perawang, Sungai Pulaui, Sungai Pulaigadang, Sungai Rasaukuning, Sungai Badar, Sungai Lenggaung, Sungai Kangkatang
Dayun	Sungai Bohong, Sungai Bumbung, Sungai Kau, Sungai Tapiantukpatih, Tasik Bawah, Sungai Empang Baru, Sungai Rawa, Sungai Brambon, Sungai Bumbung Cabang, Tasik Pulau Besar
Lubuk Dalam	Sungai Bencahrumbai, Sungai Gelanggang, Sungai Labutarap, Sungai Pelajau, Sungai Pelalawan, Sungai Pematangrobah, Sungai Inas
Koto Gasib	Sungai Beluru, Sungai Buatan, Sungai Empangpandan, Sungai Gasib, Sungai Gelugur, Sungai Inas, Sungai Kelakap, Sungai Ketapang, Sungai Ketapang Besar, Sungai Ketari, Sungai Kelayap, Sungai Gelanggang, Sungai Lengkonaga, Sungai Padang, Sungai Pebaungan, Sungai Rantaupanjang
Mempura	Sungai Belantik, Sungai bongkor, Sungai Cabang Mempura, Sungai Kelakap, Sungai Mempandang, Sungai Mempurabesar, Sungai Mempurakecil, Sungai Pinang, Sungai Polong, Sungai Tonggak, Sungai Lancang Kecil

Lanjutan Tabel/*Continued Table 1.4*

Kecamatan Sub-Regency	Sungai River
(1)	(2)
Sungai Apit	Batang Rua, Sungai Anakbelat, Sungai Batuampar, Sungai Belat, Sungai Bemual, Sungai Kimas, Sungai Kutup, Sungai Lakar, Sungai Lalang, Sungai Lanus, Sungai Layang, Sungai Mengkapan, Sungai Metas, Sungai mungkal, Sungai Rawa, Sungai Sekadan, Sungai Seliau, Sungai Semingkit, Sungai Sendebu, Sungai Siak, Sungai Sialangpara, Sungai Simpangbakau, Sungai Smpangpakam, Sungai Simpangsamak, Sungai Simpangtasik, Sungai Terusnaning, Sungai Umu, Sungaidua, Sungai Jangkang, Tanjung Pedada
Bunga Raya	Sungai Cabang Kembangbunga, Sungai Kembangbunga, Sungai Raya, Sungai Tembutun, Sungai Tasip
Sabak Auh	Sungai Bandar, Sungai Libiba
Pusako	Sungai Kancing Keramat, Sungai Patahkail, Sungai Pebado, Sungai Benayah, Suak Belubou, Sungai Penampo, Sungai Penampo Besar, Sungai Penampo Kecil, Sungai Teluk Lantang, Suak Uban, Sungai Limau Besar, Sungai Sagu, Sungai Berbari

Catatan/*Note:*Sumber/*Source:* Bagian Pertanahan, Sekretariat Daerah Kabupaten Siak/*Land Division, Regional Secretariat of Siak Regency*

Tabel
Table 1.5**Tasik-tasik yang berada di Kabupaten Siak Menurut Kecamatan, 2020**
Lakes in Siak Regency by Sub-Regency, 2020

Kecamatan Sub-Regency	Tasik Lake
(1)	(2)
Minas	Ketialau, Air Hitam, Besi, Tembatu Sonsang
Sungai Mandau	Tasik Air Hitam, Tasik Besingi, Tasik Betung, Tasik Bunian, Tasik Merbalu Besar, Tasik Pepagar, Tasik Sengko, Tasik Terungasem, Tasik Ungus, Tasik Sijemput, Tasik Sikurus
Kandis	-
Siak	-
Kerinci Kanan	-
Tualang	-
Dayun	Tasik Bawah, Tasik Pulau Besar, Zamrud, Pulau Bawah
Lubuk Dalam	-
Koto Gasib	-
Mempura	-
Sungai Apit	Tasik Belah, Tasik Burung, Tasik Mungkal, Pulau Atas, Tasik Rawa
Bunga Raya	-
Sabak Auh	-
Pusako	Tasik Nagasakti

Catatan/Note:

Sumber/Source: Bagian Pertanahan, Sekretariat Daerah Kabupaten Siak/Land Division, Regional Secretariat of Siak Regency

02

PEMERINTAHAN GOVERNMENT

KONDISI PEMERINTAHAN KABUPATEN SIAK *Government Condition of Siak Regency*



WILAYAH ADMINISTRASI
Administration Area

pictures by freepik.com

PENJELASAN TEKNIS

1. **Desa** adalah kesatuan masyarakat hukum yang memiliki batas wilayah yang berwenang untuk mengatur dan mengurus urusan pemerintahan, kepentingan masyarakat setempat berdasarkan prakarsa masyarakat, asal dan adat istiadat setempat yang diakui dan dihormati dalam Sistem kesatuan Pemerintah Republik Indonesia (UU No. 6 Tahun 2014 tentang Desa).
2. **Anggota Dewan Perwakilan Rakyat Daerah (DPRD)** dipilih melalui pemilihan umum (pemilu) dan dilantik dalam masa jabatan lima tahun.
3. **Pegawai Negeri** adalah mereka yang setelah memenuhi syarat-syarat yang ditentukan dalam peraturan perundang-undangan yang berlaku, diangkat oleh pejabat yang berwenang dan disertai tugas dalam sesuatu jabatan Negeri atau disertai tugas Negara lainnya yang ditetapkan berdasarkan sesuatu peraturan perundang-undangan dan digaji menurut peraturan perundangundangan yang berlaku.
4. **Peristiwa kejahatan yang dilaporkan** ialah setiap peristiwa yang diterima kepolisian dari laporan masyarakat, atau

TECHNICAL NOTES

1. **Village** is the unity of the legal community who have territorial boundaries that are authorized to regulate and manage government affairs, the interest of local communities based on community initiatives, origin and local customs that are acknowledged and respected within the unitary System of Government Republic of Indonesia (Law No. 6 Year 2014 about Village).
2. **Regional House of Representatives (DPRD)** members are elected through a general election and appointed for a five-years membership.
3. **Civil Servants** are those who, after fulfilling the conditions stipulated in the prevailing laws and regulations, are appointed by an authorized official and entrusted with an assignment in a State position or entrusted with other State duties that are stipulated based on legislation and paid according to the law applicable law.
4. **Reported crime incidence** includes all criminal cases reported and received by police office, and all crimes caught by police.

peristiwa yang pelakunya tertangkap tangan oleh kepolisian.

5. Jumlah kejahatan menggambarkan jumlah kasus kejahatan yang terjadi pada kurun waktu tertentu.

6. Suatu tindak kejahatan dinyatakan sebagai kasus yang selesai di tingkat kepolisian, apabila:

1. berkas perkaranya sudah siap untuk diserahkan atau telah diserahkan kepada kejaksaan;
2. dalam hal delik aduan, pengaduannya dicabut dalam tenggang waktu yang telah ditentukan menurut undangundang;
3. telah diselesaikan oleh kepolisian berdasarkan azas *plichtmatigheid* (kewajiban berdasarkan kewenangan hukum);
4. kasus yang dimaksud tidak termasuk kompetensi kepolisian;
5. tersangka meninggal dunia;
6. kasus kadaluwarsa.

5. *Crime total* refers to the number of criminal cases occurring during a given period

6. A *criminal case is categorized as a cleared case* by police, if:

1. all documents are ready to submit or already submitted to justice court;
2. in the case of attense that warrants complaint, the complaint was withdraw within a given period state in the law;
3. the case was cleared by police based on the principle of *plichtmatigheid* (obligation on the basis of law outhority);
4. the case was not the responsibility of police office;
5. the suspect died;
6. the case was out of date.

ULASAN**DESCRIPTION**

Pembentukan Pemerintahan Kabupaten Siak dikukuhkan dengan Undang-Undang No. 53 tahun 1999, oleh Menteri Dalam Negeri (ad-interim) Feisal Tanjung pada tanggal 12 Oktober 1999.

The formation of the Siak Regency Government was confirmed by Law No. 53 of 1999, by the Minister of Internal Affairs (ad-interim) Feisal Tanjung on October 12, 1999.

Kabupaten Siak secara administrasi dikepalai oleh seorang Bupati/Kepala Daerah didampingi oleh seorang Wakil Bupati. Dalam melaksanakan tugasnya kepala pemerintahan dibantu oleh 3 (tiga) organisasi yaitu Sekretaris Daerah (Sekda), Badan Perencanaan Pembangunan Daerah (Bappeda) dan Badan Pengawas.

Siak Regency is administratively led by a Regent / Regional Head accompanied by a Vice Regent. To implement their duties, they is assisted by 3 (three) organizations namely the Regional Secretary (Sekda), the Regional Development Planning Board (Bappeda) and the Regional Inspectorate.

Jumlah kecamatan di wilayah Kabupaten Siak sebanyak 14 kecamatan yang terdiri dari 131 desa/kelurahan pada tahun 2020.

The Number of Sub-regency in Siak Regency are 14 sub-regencies with 131 villages in 2020.

Hingga Desember 2020, tercatat sebanyak 5 631 Pegawai Negeri Sipil yang bekerja di Pemerintah Daerah Kabupaten Siak baik di lingkungan Kabupaten maupun Kecamatan.

Until December 2020 has counted 5 631 civil servants who worked at Siak Regional Government in Regency and Sub-Regency.

2.1 WILAYAH ADMINISTRATIF ADMINISTRATIVE AREA

Tabel 2.1.1 **Jumlah Desa¹/Kelurahan Menurut Kecamatan 2016–2020**
Table 2.1.1 **Number of Villages¹/Kelurahan by Sub-Regency, 2016–2020**

Kecamatan Sub-Regency	2016	2017	2018	2019	2020
(1)	(2)	(3)	(4)	(5)	(6)
Minas	5	5	5	5	5
Sungai Mandau	9	9	9	9	9
Kandis	11	11	11	11	11
Siak	8	8	8	8	8
Kerinci Kanan	12	12	12	12	12
Tualang	9	9	9	9	9
Dayun	11	11	11	11	11
Lubuk Dalam	7	7	7	7	7
Koto Gasib	11	11	11	11	11
Mempura	8	8	8	8	8
Sungai Apit	15	15	15	15	15
Bunga Raya	10	10	10	10	10
Sabak Auh	8	8	8	8	8
Pusako	7	7	7	7	7
Kabupaten Siak	131	131	131	131	131

Catatan/Note: ¹Termasuk Unit Permukiman Transmigrasi (UPT)/Include Transmigration Settlement Unit
 Sumber/Source: Peraturan Kepala Badan Pusat Statistik Nomor 29 Tahun 2018 Tanggal 15 Januari 2018 tentang Perubahan Atas Peraturan Kepala Badan Pusat Statistik Nomor 55 Tahun 2017 tentang Kode dan Nama Wilayah Kerja Statistik Tahun 2017
 Chief Statistician Regulation Number 29/2018, January 15 2018, as a revision of Chief Statistician Regulation Number 55 of 2017 on Code and Name of Regional Level of Data Collection

Tabel 2.1.2 **Indikator Keamanan di Kabupaten Siak, 2018-2020**
Table **Security Indicators in Siak Regency, 2018-2020**

Jenis Type	Tahun/Year		
	2018	2019	2020
(1)	(2)	(3)	(4)
Jumlah Kantor Polisi			
Jumlah Polres/Polresta	1	1	1
Jumlah Polsek/Polsekta	11	11	11
Jumlah Pos Polisi	119	199	120
Jumlah Personil Polisi			
Laki-laki	617	622	621
Perempuan	22	23	24
Jumlah	639	645	645
Jumlah Kejahatan	501	269	478
Jumlah Kejahatan yang diselesaikan	330	255	286

Catatan/Note:

Sumber/Source: Kepolisian Resor Siak / Siak Resort Police

2.2 DEWAN PERWAKILAN RAKYAT DAERAH REGIONAL HOUSE OF REPRESENTATIVE

Tabel 2.2.1 Jumlah Anggota Dewan Perwakilan Rakyat Daerah Menurut Partai Politik dan Jenis Kelamin di Kabupaten Siak, 2019-2020
Number of Regional House of Representatives's Members by Political Parties and Sex in Siak Regency, 2019-2020

Partai Politik <i>Political Parties</i>	2019		
	Laki-laki <i>Male</i>	Perempuan <i>Female</i>	Jumlah <i>Total</i>
(1)	(2)	(3)	(4)
Golkar	8	-	8
PAN	6	1	7
Gerindra	4	-	4
Demokrat	4	-	4
PDI Perjuangan	4	-	4
PKS	4	-	4
PPP	2	-	2
PKB	3	-	3
Nasdem	2	-	2
Hanura	2	-	2
Kabupaten SIAK	39	1	40

Lanjutan Tabel/*Continued Table 2.2.1*

Partai Politik <i>Political Parties</i>	2020		
	Laki-laki <i>Male</i>	Perempuan <i>Female</i>	Jumlah <i>Total</i>
(1)	(5)	(6)	(7)
Golkar	8	-	8
PAN	6	1	7
Gerindra	4	-	4
Demokrat	4	-	4
PDI Perjuangan	4	-	4
PKS	4	-	4
PPP	2	-	2
PKB	3	-	3
Nasdem	2	-	2
Hanura	2	-	2
Kabupaten SIAK	39	1	40

Catatan/*Note:*Sumber/*Source:* Sekretariat DPRD Kabupaten Siak / *Parliament Administration of Siak Regency*

Tabel
Table 2.2.2

Banyaknya Anggota DPRD Menurut Komisi dan Jenis Kelamin Kabupaten Siak, 2020
Number of Regional House of Representatives's Members by Commission and Sex in Siak Regency, 2020

Komisi Commission	Laki-laki Male	Perempuan Female	Jumlah Total
(1)	(2)	(3)	(4)
I	9	-	9
II	9	1	10
III	10	-	10
IV	8	-	8
JUMLAH/TOTAL	36	1	37

Catatan/Note:

Sumber/Source: Sekretariat DPRD Kabupaten Siak / Parliament Administration of Siak Regency

Tabel
Table 2.2.3

Banyaknya Keputusan Dewan Perwakilan Rakyat Daerah Menurut Jenis Keputusan di Kabupaten Siak, 2018-2020
Number of Regional House of Representatives's Decision by Kind in Siak Regency, 2018-2020

Jenis Type	Tahun/Year		
	2018	2019	2020
(1)	(2)	(3)	(4)
Peraturan Daerah	10	10	6
Peraturan Daerah Inisiatif (Prakarsa) DPRD	-	1	1
Lainnya	-	-	-
Jumlah/Total	10	11	7

Catatan/Note:

Sumber/Source: Sekretariat DPRD Kabupaten Siak / Parliament Administration of Siak Regency

2.3 SUMBER DAYA MANUSIA HUMAN RESOURCES

Tabel 2.3.1 **Jumlah Pegawai Negeri Sipil Pemerintah Daerah Menurut Jabatan dan Jenis Kelamin, Desember 2019 dan Desember 2020**
Number of Regional Government Civil Servants by Occupation and Sex, Desember 2019 dan Desember 2020

Jabatan <i>Occupation</i>	2019		Jumlah <i>Total</i>
	Laki-laki <i>Male</i>	Perempuan <i>Female</i>	
(1)	(2)	(3)	(4)
Fungsional Tertentu <i>Specific Functional</i>
Fungsional Umum <i>Staf General Functional</i>
Struktural/ <i>Structural</i>	496	205	701
Eselon V/5th Echelon	-	-	-
Eselon IV/4th Echelon	326	182	508
Eselon III/3rd Echelon	140	21	161
Eselon II/2nd Echelon	30	2	32
Eselon I/1st Echelon	-	-	-
Jumlah/<i>Total</i>	2 399	3 402	5 801

Lanjutan Tabel/*Continued Table 2.3.1*

Jabatan <i>Occupation</i>	2020		Jumlah <i>Total</i>
	Laki-laki <i>Male</i>	Perempuan <i>Female</i>	
(1)	(5)	(6)	(7)
Fungsional Tertentu <i>Specific Functional</i>
Fungsional Umum <i>Staf General Functional</i>
Struktural/ <i>Structural</i>	444	484	628
Eselon V/5th Echelon	-	-	-
Eselon IV/4th Echelon	288	462	450
Eselon III/3rd Echelon	128	20	148
Eselon II/2nd Echelon	28	2	30
Eselon I/1st Echelon	-	-	-
Jumlah/<i>Total</i>	2 298	3 333	5 631

Catatan/Note:

Sumber/Source: Badan Kepegawaian dan Pengembangan Sumber Daya Manusia Kabupaten Siak / *Officialdom, and Human Development Board of Siak Regency*

Tabel
Table 2.3.2

Jumlah Pegawai Negeri Sipil Pemerintah Daerah Menurut Tingkat Pendidikan dan Jenis Kelamin Desember 2019 dan Desember 2020
Number of Regional Government Civil Servants by Educational Level and Sex December 2019 and December 2020

Tingkat Pendidikan <i>Educational Level</i>	2019		
	Laki-laki <i>Male</i>	Perempuan <i>Female</i>	Jumlah <i>Total</i>
(1)	(2)	(3)	(4)
Sampai dengan SD <i>Up to Primary School</i>	39	1	40
SMP/Sederajat <i>General Vocational Junior High School</i>	58	10	68
SMA/Sederajat <i>General/Vocational Senior High School</i>	631	428	1 059
Diploma I, II/Akta I, II <i>Diploma I, II/Akta I, II</i>	6	47	53
Diploma III/Akta III/Sarjana Muda <i>Diploma III/Akta III/Bachelor</i>	199	774	973
Tingkat Sarjana/Doktor/Ph.D <i>University Graduates</i>	1 466	2 142	3 608
Jumlah/Total	2 399	3 402	5 801

Lanjutan Tabel/Continued Table 2.3.2

Tingkat Pendidikan <i>Educational Level</i>	2020		
	Laki-laki <i>Male</i>	Perempuan <i>Female</i>	Jumlah <i>Total</i>
(1)	(5)	(6)	(7)
Sampai dengan SD <i>Up to Primary School</i>	28	11	39
SMP/Sederajat <i>General Vocational Junior High School</i>	42	16	58
SMA/Sederajat <i>General/Vocational Senior High School</i>	547	266	813
Diploma I, II/Akta I, II <i>Diploma I, II/Akta I, II</i>	52	120	172
Diploma III/Akta III/Sarjana Muda <i>Diploma III/Akta III/Bachelor</i>	118	550	668
Tingkat Sarjana/Doktor/Ph.D <i>University Graduates</i>	1 511	2 370	3 881
Jumlah/Total	2 298	3 333	5 631

Catatan/Note:

Sumber/Source: Badan Kepegawaian dan Pengembangan Sumber Daya Manusia Kabupaten Siak / *Officialdom, and Human Development Board of Siak Regency*

Tabel
Table 2.3.3

Jumlah Pegawai Negeri Sipil Pemerintah Daerah Menurut Tingkat Kepangkatan dan Jenis Kelamin, Desember 2019 dan Desember 2020
Number of Regional Government Civil Servants by Hierarchy and Sex, December 2019 and December 2020

Pangkat/Golongan/Ruang <i>Hierarchy</i>	2019		
	Laki-laki <i>Male</i>	Perempuan <i>Female</i>	Jumlah <i>Total</i>
(1)	(2)	(3)	(4)
1. I/A (Juru Muda)	5	-	5
2. I/B (Juru Muda Tingkat I)	19	1	20
3. I/C (Juru)	30	1	31
4. I/D (Juru Tingkat I)	23	7	30
Golongan I/Range I	77	9	86
5. II/A (Pengatur Muda)	88	41	129
6. II/B (Pengatur Muda Tingkat I)	208	177	385
7. II/C (Pengatur)	232	299	531
8. II/D (Pengatur Tingkat I)	138	188	326
Golongan II/Range II	666	705	1371
9. III/A (Penata Muda)	241	551	792
10. III/B (Penata Muda Tingkat I)	327	698	1025
11. III/C (Penata)	373	595	968
12. III/D (Penata Tingkat I)	348	449	797
Golongan III/Range III	1 289	2 293	3 582
13. IV/A (Pembina)	299	370	669
14. IV/B (Pembina Tingkat I)	41	23	64
15. IV/C (Pembina Utama Muda)	26	2	28
16. IV/D (Pembina Utama Madya)	1	-	1
17. IV/E (Pembina Utama)	-	-	0
Golongan IV/Range IV	367	395	762
Jumlah/Total	2 399	3 402	5 801

Lanjutan Tabel/Continued Table 2.3.3

Pangkat/Golongan/Ruang Hierarchy	2020		
	Laki-laki Male	Perempuan Female	Jumlah Total
(1)	(5)	(6)	(7)
1. I/A (Juru Muda)	1	-	1
2. I/B (Juru Muda Tingkat I)	14	-	14
3. I/C (Juru)	16	-	16
4. I/D (Juru Tingkat I)	13	1	14
Golongan I/Range I	44	1	45
5. II/A (Pengatur Muda)	87	18	105
6. II/B (Pengatur Muda Tingkat I)	141	74	215
7. II/C (Pengatur)	174	195	369
8. II/D (Pengatur Tingkat I)	167	230	397
Golongan II/Range II	569	517	1 086
9. III/A (Penata Muda)	281	592	873
10. III/B (Penata Muda Tingkat I)	315	618	933
11. III/C (Penata)	352	650	1 002
12. III/D (Penata Tingkat I)	324	435	759
Golongan III/Range III	1 272	2 295	3 567
13. IV/A (Pembina)	258	301	559
14. IV/B (Pembina Tingkat I)	126	213	339
15. IV/C (Pembina Utama Muda)	29	6	35
16. IV/D (Pembina Utama Madya)	-	-	-
17. IV/E (Pembina Utama)	-	-	-
Golongan IV/Range IV	413	520	933
Jumlah/Total	2 298	3 333	5 631

Catatan/Note:

Sumber/Source: Badan Kepegawaian dan Pengembangan Sumber Daya Manusia Kabupaten Siak / Officialdom, and Human Development Board of Siak Regency

03

PENDUDUK DAN KETENAGAKERJAAN POPULATION AND EMPLOYMENT

JUMLAH PENDUDUK TAHUN 2020
HASIL SENSUS PENDUDUK BPS: 457,940 Jiwa



PENJELASAN TEKNIS**TECHNICAL NOTES**

1. Sumber utama data kependudukan adalah sensus penduduk yang dilaksanakan setiap sepuluh tahun sekali. Sensus penduduk telah dilaksanakan sebanyak tujuh kali sejak Indonesia merdeka, yaitu tahun 1961, 1971, 1980, 1990, 2000, 2010 dan 2020. Di dalam sensus penduduk, pencacahan dilakukan terhadap seluruh penduduk yang berdomisili di wilayah teritorial Indonesia termasuk warga negara asing kecuali anggota korps diplomatik negara sahabat beserta keluarganya. Metode pengumpulan data dalam sensus dilakukan dengan wawancara antara petugas sensus dengan responden dan juga melalui e-census. Pencatatan penduduk menggunakan konsep usual residence, yaitu konsep di mana penduduk biasa bertempat tinggal. Bagi penduduk yang bertempat tinggal tetap dicacah di mana mereka biasa tinggal, sedangkan untuk penduduk yang tidak bertempat tinggal tetap dicacah di tempat di mana mereka ditemukan petugas sensus pada malam 'Hari Sensus'. Termasuk penduduk yang tidak bertempat tinggal tetap adalah tuna wisma, awak kapal berbendera Indonesia, penghuni perahu/rumah apung, masyarakat terpencil/terasing,

1. *The main source of demographic data is population census, which is conducted every ten years. Population Census has been conducted seven times since Indonesia's independence: 1961, 1971, 1980, 1990, 2000, 2010 and 2020. The population census enumerates all residents who domicile in the entire territory of Indonesia including foreign citizens except the diplomatic corps members and their families. The method of data collection in a population census involves interviewing respondents and conducting e-census. Enumeration of the population uses the concept of "usual residence", which is the concept of "places where people usually live". De jure was applied to the permanent residents, while de facto was applied to non-permanent residents. The permanent residents were enumerated in place where they normally live, the nonpermanent residents were enumerated where they were found by the enumerators, on the night of 'Census Date'. The non permanent residents include homeless people, ship crew, boat people, remote area community, and internally displaced persons. Those who had permanent residence and had been travelling away from their home for six months or more were not*

dan pengungsi. Bagi mereka yang mempunyai tempat tinggal tetap dan sedang bepergian ke luar wilayah lebih dari enam bulan, tidak dicacah di tempat tinggalnya, tetapi dicacah di tempat tujuannya. Untuk tahun yang tidak dilaksanakan sensus penduduk, data kependudukan diperoleh dari hasil proyeksi penduduk. Proyeksi penduduk merupakan suatu perhitungan ilmiah yang didasarkan pada asumsi dari komponen-komponen perubahan penduduk, yaitu kelahiran, kematian, dan migrasi. Proyeksi penduduk Indonesia 2010–2045 menggunakan data dasar penduduk hasil SP2010.

2. **Penduduk Indonesia** adalah semua orang yang berdomisili di wilayah teritorial Indonesia selama 6 bulan atau lebih dan atau mereka yang berdomisili kurang dari 6 bulan tetapi bertujuan menetap.
3. **Laju pertumbuhan penduduk** adalah angka yang menunjukkan persentase penambahan penduduk dalam jangka waktu tertentu.
4. **Kepadatan penduduk** adalah rasio banyaknya penduduk per kilometer persegi.
5. **Rasio jenis kelamin** adalah perbandingan antara penduduk

enumerated in their permanent place, but in the place where they were during the census. For the periods where the population census is not conducted, population projection is done to estimate population during those years. The population projection is an estimate based on the demographic components, such as birth, death, and migration. Indonesia's 2010–2045 population projection used the 2010 Population Census as the base population.

2. **The population of Indonesia** are all residents of the entire territory of Indonesia who have stayed for six months or longer, and those who intended to stay more than six months even though their length of stay is less than six months.
3. **The growth rate of population** is the number that show percentage of population growth within a specified period.
4. **Population density** is ratio of population per square kilometer.
5. **Sex ratio** is the ratio of males population to females population

lakilaki dan penduduk perempuan pada suatu wilayah dan waktu tertentu. Biasanya dinyatakan dengan banyaknya penduduk laki-laki untuk 100 penduduk perempuan.

in a given area and time, usually expressed as the number of males for every 100 females.

6. Distribusi penduduk adalah pola persebaran penduduk di suatu wilayah, baik berdasarkan batas-batas geografis maupun berdasarkan batasbatas administrasi pemerintahan.

6. Population distribution is the pattern of population distribution in an area, either by geographic boundaries or by government administrative boundaries.

7. Penduduk usia kerja adalah penduduk yang berumur 15 tahun ke atas.

7. Working age population is persons of 15 years and over.

8. Angkatan kerja adalah penduduk usia kerja (15 tahun ke atas) yang bekerja, punya pekerjaan namun sementara tidak bekerja, dan pengangguran.

8. Labor force or economically active are persons of 15 years and over, who in the previous week were working, temporarily absent from work but having jobs, and unemployment.

9. Bekerja adalah kegiatan ekonomi yang dilakukan oleh seseorang dengan maksud memperoleh atau membantu memperoleh pendapatan atau keuntungan dan lamanya bekerja paling sedikit 1 jam secara terus menerus dalam seminggu yang lalu (termasuk pekerja keluarga tanpa upah yang membantu dalam suatu usaha/ kegiatan ekonomi).

9. Working is economic activity conducted by a person and intended to earn income by doing work or helping to do work at least one hour continuously during the reference week (including unpaid family worker/s for any economic activity).

ULASAN

DESCRIPTION

3.1 Kependudukan

3.1 Population

Penduduk Kabupaten Siak berdasarkan proyeksi penduduk tahun 2020 sebanyak 457,940 ribu jiwa yang terdiri atas 236,499 ribu jiwa penduduk laki-laki dan 221,446 ribu jiwa penduduk perempuan. Sementara itu besarnya angka rasio jenis kelamin tahun 2020 penduduk laki-laki terhadap penduduk perempuan sebesar 106,80.

Siak Regency population based population projections for 2020 were 457,940 thousand people consisting of 236,449 thousand inhabitants of the male and 221,446 thousand female population people. While the magnitude of the sex ratio in 2020 the male population towards the female population are 106,80.

Kepadatan penduduk di Kabupaten Siak tahun 2020 mencapai 53,50 jiwa/km². Kepadatan Penduduk di empat belas kecamatan cukup beragam dengan kepadatan penduduk tertinggi terletak di Kecamatan Tualang dengan kepadatan sebesar 937,80 jiwa/km² dan terendah di Kecamatan Sungai Mandau sebesar 6,10 jiwa/Km².

Population density of Siak Regency in 2020 reached 53,50 people/km². Population density in fourteen subregencies are quite diverse with the highest population density of subregency is located in the Tualang Subregency with the number of density are 937,80 people/km² and the lowest in Sungai Mandau Subregency with 6,10 people/km²

3.2 Ketenagakerjaan

3.2 Employment

Dari data yang diperoleh, banyaknya pencari kerja yang terdaftar di di Dinas Transmigrasi dan Tenaga Kerja Kabupaten Siak pada tahun 2020 didominasi oleh yang kelompok umur 15-19 tahun sebanyak 587 orang. Dan dari bulan yang terbanyak pencari kerja yang terdaftar adalah pada bulan Juni 2020 yaitu sebanyak 142 orang pencari kerja.

Whereas from the data obtained, the number of job seekers registered in the Department of Transmigration and Manpower of Siak Regency in 2020 was dominated by those aged 15-19 years as many as 587 people. And from the month that the most registered job seekers were in June 2020, there were 142 job seekers.

**3.1 PENDUDUK
POPULATION**

Tabel 3.1.1 Penduduk, Distribusi Persentase Penduduk, Kepadatan Penduduk, Rasio Jenis Kelamin Penduduk Menurut Kecamatan, 2020
Population, Percentage Distribution of Population, Population Density, and Population Sex Ratio by Sub-Regency, 2020

Kecamatan Sub-Regency	Penduduk Population	Penduduk Laki-laki Male Population	Penduduk Perempuan Female Population
(1)	(2)	(3)	(4)
Minas	28 948	15 163	13 785
Sungai Mandau	9 128	4 743	4 385
Kandis	74 727	38 631	36 096
Siak	31 144	15 841	15 303
Kerinci Kanan	23 783	12 297	11 486
Tualang	120 655	62 642	58 013
Dayun	30 959	16 017	14 942
Lubuk Dalam	19 905	10 165	9 740
Koto Gasib	23 469	11 967	11 502
Mempura	16 951	8 687	8 264
Sungai Apit	30 997	15 963	15 034
Bunga Raya	26 777	13 810	12 967
Sabak Auh	12 911	6 622	6 289
Pusako	7 586	3 946	3 640
Kabupaten Siak	457 940	236 494	221 446

Lanjutan Tabel/Continued Table 3.1.1

Kecamatan Sub-Regency	Persentase Penduduk Percentage of Total Population	Kepadatan Penduduk per km² Population Density per sq.km
(1)	(5)	(6)
Minas	6,32%	83,60
Sungai Mandau	1,99%	6,10
Kandis	16,32%	83,60
Siak	6,80%	23,10
Kerinci Kanan	5,19%	13,90
Tualang	26,35%	937,80
Dayun	6,76%	199,60
Lubuk Dalam	4,35%	57,90
Koto Gasib	5,12%	33,30
Mempura	3,70%	73,00
Sungai Apit	6,77%	205,30
Bunga Raya	5,85%	61,20
Sabak Auh	2,82%	175,90
Pusako	1,66%	13,90
Kabupaten Siak	100,00%	53,50

Lanjutan Tabel/*Continued Table* 3.1.1

Kecamatan <i>Sub-Regency</i>	Rasio Jenis Kelamin <i>Population Sex Ratio</i>
(1)	(7)
Minas	110,00
Sungai Mandau	108,16
Kandis	107,02
Siak	103,52
Kerinci Kanan	107,06
Tualang	108,98
Dayun	107,19
Lubuk Dalam	104,36
Koto Gasib	104,04
Mempura	105,12
Sungai Apit	106,18
Bunga Raya	106,50
Sabak Auh	105,29
Pusako	108,41
Kabupaten Siak	106,80

Catatan/*Note:*Sumber/*Source:* BPS, Hasil SP2020 (September)/*BPS-Statistics Indonesia, the result of the 2020 Population Census (September)*

Tabel 3.1.2 Jumlah Penduduk Menurut Kelompok Umur Kabupaten Siak Tahun 2020
Population by Age Group in Siak Regency 2020

Kelompok Umur <i>Age Group</i>	Jenis Kelamin/ <i>Sex Ratio</i>		
	Laki-laki/ <i>Male</i>	Perempuan/ <i>Female</i>	Jumlah/ <i>Total</i>
(1)	(2)	(3)	(4)
0 - 4	22 358	21 325	43 683
05 - 09	23 136	21 788	44 924
10 - 14	22 444	21 211	43 655
15 - 19	23 019	21 491	44 510
20 - 24	21 203	20 146	41 349
25 - 29	19 725	18 734	38 459
30 - 34	18 910	18 379	37 289
35 - 39	17 838	17 166	35 004
40 - 44	17 161	16 907	34 068
45 - 49	15 887	14 800	30 687
50 - 54	13 306	11 498	24 804
55 - 59	9 257	7 505	16 762
60 - 64	5 639	4 641	10 280
65-69	3 697	3 039	6 736
70-74	1 512	1 399	2 911
75+	1 402	1 417	2 819
Total	1 512	1 399	2 911

Catatan/Note:

Sumber/Source: Hasil Perapihan Umur dari Data Administratif dan SP2020 (September)/*The Result of Smoothing Single Year of Age from Administrative Data and the 2020 Population Census (September)*

**3.2 KETENAGAKERJAAN
EMPLOYMENT**

Tabel 3.2.1 Jumlah Penduduk Berumur 15 Tahun Keatas Menurut Jenis Kegiatan Selama Seminggu yang Lalu dan Jenis Kelamin di Kabupaten Siak, 2020
Population Aged 15 Years and Over by Type of Activity During The Previous Week and Sex in Siak Regency, 2020

Kegiatan Utama <i>Main Activity</i>	Jenis Kelamin/Sex		
	Laki-Laki <i>Male</i>	Perempuan <i>Female</i>	Jumlah <i>Total</i>
(1)	(2)	(3)	(4)
Angkatan Kerja <i>Economically Active</i>	144 679	67 292	211 971
Bekerja/ <i>Working</i>	137 876	61 803	199 679
Pengangguran Terbuka <i>Unemployment</i>	6 803	5 489	12 292
Bukan Angkatan Kerja <i>Economically Inactive</i>	29 177	96 494	125 671
Sekolah/ <i>Attending School</i>	14 670	18 543	33 213
Mengurus Rumah Tangga <i>Housekeeping</i>	6 651	74 810	81 461
Lainnya/ <i>Others</i>	7 856	3 141	10 997
Jumlah/Total	173 856	163 786	337 642

Catatan/Note:

Sumber/Source: BPS, Survei Angkatan Kerja Nasional (Sakernas) Agustus/BPS-Statistics Indonesia, August National Labor Force Survey

Tabel
Table 3.2.2

Penduduk Berumur 15 Tahun ke Atas Menurut Pendidikan Tertinggi yang Ditamatkan dan Jenis Kegiatan Selama Seminggu yang Lalu di Kabupaten Siak, 2020
Population 15 Years of Age and Over by Educational Attainment and Type of Activity During the Previous Week in Siak Regency, 2020

Pendidikan Tertinggi yang Ditamatkan <i>Educational Attainment</i>	Angkatan Kerja/ <i>Economically Active</i>			Persentase Bekerja terhadap Angkatan Kerja <i>Percentage of Working to Economically Active</i>
	Bekerja <i>Working</i>	Pengangguran ² <i>Unemployment²</i>	Jumlah Angkatan Kerja <i>Total of Economically Active</i>	
(1)	(2)	(3)	(4)	(5)
≤ SD	58 147	2 407	60 554	96,03
SMP	47 165	839	48 004	98,25
SMA/SMK	74 013	7 592	81 605	90,70
PT	20 354	1 454	21 808	93,33
Jumlah/Total	199 679	12 292	211 971	94,20

Lanjutan Tabel/*Continued Table* 3.2.2

Pendidikan Tertinggi yang Ditamatkan <i>Educational Attainment</i>	Bukan Angkatan Kerja <i>Not Economically Active</i>	Jumlah Total	Persentase Angkatan Kerja terhadap Penduduk Usia Kerja <i>Percentage of Economically Active to Working Age Population</i>
(1)	(6)	(7)	(8)
≤ SD	37 902	98 456	62,59
SMP	42 166	90 170	87,84
SMA/SMK	39 892	121 497	48,88
PT	5 711	27 519	26,19
Jumlah/Total	125 671	337 642	100,00

Catatan/*Note*:

Sumber/*Source*: BPS, Survei Angkatan Kerja Nasional (Sakernas) Agustus/BPS-*Statistics Indonesia, August National Labor Force Survey*

Tabel
Table 3.2.3

Penduduk Berumur 15 Tahun Ke Atas yang Bekerja Selama Seminggu yang Lalu Menurut Status Pekerjaan Utama dan Jenis Kelamin di Kabupaten Siak, 2020
Population 15 Years of Age and Over who Worked During The Previous Week by Main Employment Status and Sex in Siak Regency, 2020

Status Pekerjaan Utama <i>Main Employment Status</i>	Laki-Laki <i>Male</i>	Perempuan <i>Female</i>	Jumlah <i>Total</i>
(1)	(2)	(3)	(4)
Berusaha sendiri <i>Own account worker</i>	17 063	9 353	26 416
Berusaha dibantu buruh tidak tetap/buruh tidak dibayar <i>Employer assisted by temporary worker/unpaid worker</i>	11 804	8 169	19 973
Berusaha dibantu buruh tetap/buruh dibayar <i>Employer assisted by permanent worker/paid worker</i>	11 054	1 923	12 977
Buruh/Karyawan/Pegawai/ <i>Employee</i>	63 540	23 283	86 823
Pekerja bebas <i>Casual worker</i>	24 506	2 292	26 798
Pekerja keluarga/tak dibayar <i>Family worker/unpaid worker</i>	9 909	16 783	26 692
Jumlah/Total	137 876	61 803	199 679

Catatan/Note:

Sumber/Source: BPS, Survei Angkatan Kerja Nasional (Sakernas) Agustus/BPS-Statistics Indonesia, August National Labor Force Survey

Tabel
Table 3.2.4

Banyaknya Pencari Kerja yang Terdaftar Pada Dinas Transmigrasi dan Tenaga Kerja Menurut Bulan dan Jenis Kelamin, Kabupaten Siak Tahun 2020
Number of Job Seekers Listed on Transmigration and Labor Service by Month and Sex, Siak Regency 2020

Bulan Month	Jenis kelamin/Sex		Jumlah/Total
	Laki-Laki/Male	Perempuan/Woman	
(1)	(2)	(3)	(4)
Januari	52	21	73
Februari	64	43	107
Maret	29	24	53
April	20	5	25
Mei	10	6	16
Juni	119	23	142
Juli	69	23	92
Agustus	40	18	58
September	24	14	38
Oktober	61	18	79
November	33	32	65
Desember	21	15	36
Total 2020	542	242	784
2019	743	428	1 171
2018	923	727	1 659
2017	1 214	731	1 945
2016	2 078	1 265	3 343

Catatan/Note:

Sumber/Source: Dinas Transmigrasi dan Tenaga Kerja Kabupaten Siak / *Transmigration and Labor Board of Siak Regency*

Tabel
Table 3.2.5

**Banyaknya Pencari Kerja yang Terdaftar Pada Dinas
Transmigrasi dan Tenaga Kerja Menurut Bulan dan Kelompok
Umur, Kabupaten Siak Tahun 2020**
*Number of Job Seekers Listed on Transmigration and Labor
Service by Month and Group of Ages, Siak Regency 2020*

Bulan Month	Jenis kelamin/Sex			Jumlah/Total
	15-19 th	20 - 29 th	> 30 th	
(1)	(2)	(3)	(4)	(5)
Januari	58	15	-	73
Februari	90	14	3	107
Maret	34	14	5	53
April	10	15	-	25
Mei	7	9	0	16
Juni	113	29	-	142
Juli	68	24	-	92
Agustus	44	14	-	58
September	34	4	-	38
Oktober	47	32	-	79
November	50	15	-	65
Desember	32	4	-	36
Total 2020	587	189	8	784
2019	831	309	31	1 171
2018	963	676	20	1 659
2017	507	1 377	61	1 945
2016	184	2 484	670	3 343

Catatan/Note:

Sumber/Source: Dinas Transmigrasi dan Tenaga Kerja Kabupaten Siak / *Transmigration and Labor Board of Siak Regency*

Tabel 3.2.6 Tingkat Pengangguran Terbuka (TPR) dan Tingkat Partisipasi Angkatan Kerja (TPAK) di Kabupaten Siak, 2016-2020
Unemployment Rate (UR) and Labor Force Participant Rate (LFPR) in Siak 2016-2020

Tahun Year	TPT/UR	TPAK/LFPR
(1)	(2)	(3)
2016	-	-
2017	5,60	66,56
2018	4,13	66,39
2019	4,33	64,96
2020	5,80	62,78

Catatan/Note: Data 2016 tidak tersedia karena Sakernas Agustus tidak diadakan/Data 2016 is not available because Sakernas August not be held

Sumber/Source: BPS, Survei Angkatan Kerja Nasional (Sakernas) Agustus/BPS-Statistics Indonesia, August National Labor Force Survey

Tabel 3.2.7 Jumlah Penduduk Berumur 15 Tahun Keatas yang Bekerja Selama Seminggu yang Lalu Menurut Kelompok Umur dan Jenis Kelamin di Kabupaten Siak, 2020
Population Aged 15 Years and Over Who Worked During the Previous Week by Age Group and Sex in Siak Regency 2020

Jenis Kelamin Sex	Pertanian/ Agriculture	Manufaktur/ Manufacture	Jasa/Services	Jumlah/Total
(1)	(2)	(3)	(4)	(5)
Laki-laki/ <i>Man</i>	69 849	27 285	40 742	137 876
Perempuan/ <i>Woman</i>	17 651	5 052	39 100	61 803
Jumlah/ <i>Total</i>	87 500	32 337	79 842	199 679

Catatan/Note:

Sumber/Source: BPS, Survei Angkatan Kerja Nasional (Sakernas) Agustus/BPS-Statistics Indonesia, August National Labor Force Survey

SOSIAL DAN KESEJAHTERAAN RAKYAT SOCIAL AND WELFARE



3 RUMAH SAKIT
Hospital

16 PUSKESMAS
Public Health Center

93 PUSKESMAS PEMBANTU
Public Health Post

27 POLIKLINIK
Polyclinic

Sekolah Menengah Atas **36** Senior High School

Madrasah Aliyah **27** Islamic Senior High School

Sekolah Menengah Kejuruan **26** Vocational High School

Sekolah Menengah Pertama **110** Junior High School

Madrasah Tsanawiyah **46** Islamic Junior High School

Sekolah Dasar **233** Elementary School

Madrasah Ibtidaiyah **31** Islamic Elementary School



Sumber: Dinas Pendidikan dan Kebudayaan Kabupaten Siak
Kementerian Agama Kabupaten Siak
Website Direktorat Sekolah Menengah Atas / Kejuruan
Direktori Kesehatan Kabupaten Siak

Source: Education and Culture Service of Siak Regency
Ministry of Religion of Siak Regency
Directorate Website of High School / Vocational School
Health Service of Siak Regency

PENJELASAN TEKNIS

1. **Tidak/belum pernah sekolah** adalah mereka yang tidak pernah atau belum pernah terdaftar dan tidak pernah atau belum pernah aktif mengikuti pendidikan di suatu jenjang pendidikan formal. Termasuk juga yang tamat/belum tamat taman kanak-kanak tetapi tidak melanjutkan ke sekolah dasar.
2. **Masih bersekolah** adalah mereka yang terdaftar dan aktif mengikuti pendidikan formal dan nonformal (Paket A, B, atau C), baik pendidikan dasar, menengah maupun pendidikan tinggi. Bagi mahasiswa yang sedang cuti dianggap masih bersekolah.
3. **Tidak bersekolah lagi** adalah mereka yang pernah terdaftar dan aktif mengikuti pendidikan di suatu jenjang pendidikan formal dan nonformal (Paket A, B, atau C), tetapi pada saat pencacahan tidak lagi terdaftar dan tidak aktif mengikuti pendidikan.
4. **Tamat sekolah** adalah menyelesaikan pelajaran yang ditandai dengan lulus ujian akhir pada kelas atau tingkat terakhir suatu jenjang pendidikan di sekolah negeri maupun swasta dengan mendapatkan tanda tamat belajar/ijazah. Seseorang yang belum mengikuti pelajaran

TECHNICAL NOTES

1. **Not/never attending school** is someone who has never attended or never been registered in a formal education, such as primary, secondary, and tertiary education. Those who just completed kindergarten are considered as never attended school.
2. **Attending school** is someone who is currently attending primary, secondary, or tertiary education, including package A, package B, or package C. College student who postpones his/her study is considered as attending school.
3. **Not attending school anymore** is someone who had enrolled and participated in formal and nonformal education in the past including package A, package B, or package C, but currently does not attend school.
4. **Completed particular level of education** is someone who has completed particular level of education in private or public school and accepting graduation certificate. Someone who has never attended the highest grade but passed the final exam is considered as completed particular level of

pada kelas tertinggi tetapi telah mengikuti ujian akhir dan lulus dianggap tamat sekolah.

5. Jalur Pendidikan di Indonesia terdiri atas 1) pendidikan formal, 2) pendidikan nonformal, dan 3) pendidikan informal yang ketiganya dapat saling melengkapi dan memperkaya (Undang-Undang No. 20 Tahun 2003 tentang Sistem Pendidikan Nasional).

6. Jenjang Pendidikan Formal terdiri atas pendidikan dasar, pendidikan menengah, dan pendidikan tinggi. Jenis pendidikan yang diajarkan mencakup pendidikan umum, kejuruan, akademik, profesi, vokasi, keagamaan, dan khusus.

a. **Pendidikan Dasar** berbentuk Sekolah Dasar (SD) dan Madrasah Ibtidaiyah (MI) atau bentuk lain yang sederajat serta Sekolah Menengah Pertama (SMP) dan Madrasah Tsanawiyah (MTs) atau bentuk lain yang sederajat.

b. **Pendidikan Menengah** berbentuk Sekolah Menengah Atas (SMA), Madrasah Aliyah (MA), Sekolah Menengah Kejuruan (SMK), dan Madrasah Aliyah Kejuruan (MAK), atau bentuk lain yang sederajat.

c. **Pendidikan Tinggi** merupakan

education.

5. The Education System in Indonesia consists of 1) a formal education, 2) non-formal education, and 3) informal education that all three can be complementary and enriching (Law No. 20 Year 2003 about The National Education System).

6. The Formal Education Level consists of primary education, secondary education, and high education. The kind of education that taught consists of general education, vocational, academic, professional, religious, and specific education.

a. **The Primary Education** consists of Elementary School and Islamic Elementary School or other equivalent forms and Junior High School and MTs or other equivalent forms.

b. **The Secondary Education** consists of the senior high school, Madrasah Aliyah, Vocational School, and Vocational Madrasah Aliyah, or other equivalent forms.

c. **The Tertiary Education** consists

jenjang pendidikan setelah pendidikan menengah yang mencakup program pendidikan diploma, sarjana, magister, spesialis, dan doktor yang diselenggarakan oleh perguruan tinggi. Perguruan tinggi dapat berbentuk akademi, politeknik, sekolah tinggi, atau institut.

of the education level after the secondary education that consists of diplomas, bachelor, master, specialist, and doctoral degrees that are held by the college. The universities can be academy, polytechnic, college, or institute.

- 7. Penolong persalinan** adalah orang yang menolong pada saat proses kelahiran anak.
- 8. Dokter penolong** proses persalinan termasuk dokter kandungan dan dokter umum.

- 7. Birth attendant** is someone who helped during the process of birth of a child.
- 8. Doctors who help a delivery process** including obstetricians and general practitioners.

Dokter kandungan adalah dokter spesialis yang melayani pemeriksaan ibu hamil, kesehatan balita, dan pelayanan KB.

The obstetrician is a medical specialist who served examination of pregnant women, infant health and family planning services.

Dokter umum adalah dokter yang diperkenankan untuk melakukan praktik medis tanpa harus memiliki spesialisasi tertentu, sehingga memungkinkannya untuk memeriksa masalah kesehatan pasien secara umum untuk segala usia.

General practitioners are a medical worker who are allowed to perform medical practice without having a certain specialization, allowing it to examine the patient's general health problems for all ages.

- 9. Dukun** adalah anggota masyarakat (pada umumnya wanita) yang mendapat kepercayaan serta memiliki keterampilan dalam menolong persalinan secara tradisional dan memperoleh keterampilan tersebut secara turun temurun, belajar secara praktis,

- 9. Traditional birth attendance** is community members (generally women) who gained the confidence and skill in attending births traditionally and acquire the skills from generation to generation, learning practical, or in any other manner that leads toward the

atau dengan cara lain yang yang menjurus ke arah peningkatan keterampilan bidan serta melalui petugas kesehatan.

10. Rumah Sakit adalah tempat pemeriksaan dan perawatan kesehatan, biasanya berada di bawah pengawasan dokter/tenaga medis, yang melayani penderita yang sakit untuk berobat rawat jalan atau rawat inap. Undang-undang RI No. 44 Tahun 2009 tentang rumah sakit mengelompokkan rumah sakit berdasarkan jenis pelayanan yang diberikan menjadi:

Rumah Sakit Umum adalah rumah sakit yang memberikan pelayanan kesehatan pada semua bidang dan jenis penyakit.

Rumah Sakit khusus adalah rumah sakit yang memberikan pelayanan utama pada satu bidang atau satu jenis penyakit tertentu berdasarkan disiplin ilmu, golongan umur, organ, jenis penyakit, atau kekhususan lainnya.

11. Rumah Sakit Bersalin adalah rumah sakit khusus untuk persalinan, dilengkapi pelayanan spesialis pemeriksaan kehamilan, persalinan, rawat inap, dan rawat jalan ibu dan anak yang berada di bawah pengawasan dokter spesialis kandungan.

improvement of skills.

10. Hospital is a place for health check, usually controlled/supervised by doctors/medical personnel to serve the ill patients to get outpatient or inpatient treatment services. The law of the Republic of Indonesia Number 44 year 2009 concerning about hospital have been grouping hospital based on the type of service being given into:

General Hospital is a hospital that provides health services in all areas and types of diseases.

Special Hospital is a hospital that provides primary care in one area or one particular type of disease base on dicipline, age group, organ, type of disease, or other specificity.

11. Maternity Hospital is a specialized hospital for childbirth, has specialist inspection service to pregnancy, childbirth, hospitalization, and outpatient for mothers and children that is under the supervision of an obstetrician.

Rumah Bersalin adalah sarana pelayanan kesehatan dengan izin sebagai rumah bersalin, dilengkapi pelayanan pemeriksaan kehamilan, persalinan, serta pemeriksaan ibu dan anak yang berada di bawah pengawasan bidan senior.

***Maternity House** is health care facility with a license as a maternity house, equipped with prenatal care, childbirth, and examination of mothers and children which is under the supervision of a senior midwife.*

12. Poliklinik/klinik/balai pengobatan adalah sarana kesehatan yang dipakai untuk pelayanan berobat jalan, biasanya berada di bawah pengawasan dokter/tenaga medis.

***12. Polyclinic/medical clinic** is a health facility in which to get outpatient services, usually under the control of doctor/medical personnel.*

13. Puskesmas (Pusat Kesehatan Masyarakat) adalah unit pelaksana teknis dinas kesehatan kabupaten/ kota yang mempunyai fungsi utama sebagai penyelenggara pelayanan kesehatan tingkat pertama. Wilayah kerja puskesmas maksimal adalah satu kecamatan dan untuk dapat menjangkau wilayah kerjanya, puskesmas mempunyai jaringan pelayanan yang meliputi unit Puskesmas Pembantu (Pustu), unit Puskesmas Keliling (Puskel), dan unit bidan desa/komunitas (Peraturan Menteri Kesehatan RI No. 75 Tahun 2014 Tentang Pusat Kesehatan Masyarakat).

***13. Public Health Center** is technical implementation unit of regency health department that have the primary function as a first-level health care providers. The working area standard of public health center is one district and to reach their working areas, public health centers have a service network covering subsidiary of public health center, mobile public health center units, and midwife units (Regulation of the Minister of Health of Indonesia Number 75 Year 2014 about Public Health Center).*

14. Apotek adalah suatu tempat tertentu yang digunakan untuk melakukan pekerjaan kefarmasian dan penyaluran/ penjualan obat atau bahan farmasi dan

***14. Pharmacy** is a specific place that is used for pharmaceutical jobs, and distribution/sale of drugs/ pharmaceuticals and other medical supplies to people that are*

perbekalan kesehatan lainnya kepada masyarakat yang dikelola oleh tenaga apoteker (Peraturan Menteri Kesehatan RI No. 1332 Tahun 2002 tentang Perubahan Atas Peraturan Menteri Kesehatan RI No. 922/MENKES/ PER/X/1993 tentang Ketentuan dan Tata Cara Pemberian Izin Apotek).

administered by trained pharmacist (Regulation of the Minister of Health of Indonesia Number 1332 Year 2002 about the Changes of Regulation of the Minister of Health of Indonesia Number 922/ MENKES/PER/X/1993 about Provision and Procedures for Administration of Licensed Pharmacies).

15. Keluhan kesehatan adalah keadaan seseorang yang mengalami gangguan kesehatan atau kejiwaan, baik karena gangguan/penyakit yang sering dialami penduduk seperti panas, pilek, diare, pusing, sakit kepala, maupun karena penyakit akut, penyakit kronis (meskipun selama sebulan terakhir tidak mempunyai keluhan), kecelakaan, kriminalitas, atau keluhan lainnya.

15. Health complaint is a state of someone who is experiencing health or psychiatric disorders, either because of disorder/diseases that are often experienced by people such as heat, cold, diarrhea, dizziness, headache, or because of acute illness, chronic disease (although during the past month did not have any complaints), accident, criminality, or other complaints

16. Imunisasi adalah memasukkan kuman atau racun penyakit tertentu yang sudah dilemahkan (vaksin) ke dalam tubuh dengan cara disuntik atau diminum (diteteskan dalam mulut) dengan maksud agar terjadi kekebalan tubuh terhadap penyakit tersebut.

16. Immunization is putting enervated microbe of a certain disease into human body by injection or drinking (dropping into mouth) to make the body immune to that disease.

17. BCG (Bacillus Calmette Guerin) merupakan vaksinasi untuk mencegah penyakit TBC, diberikan pada bayi baru lahir atau anak, dengan suntikan pada kulit pangkal lengan atas. Bekas suntikan kemudian akan membentuk tonjolan kecil

17. BCG (Bacillus Calmette Guerin) is a vaccine to prevent TBC disease, given to newborns or children, by injection at the base of the skin of the upper arm. Injection site will form little bumps of scar tissue in the skin of the upper arm. BCG injections given to children 1 times.

jaringan parut pada kulit lengan atas. Suntikan BCG diberikan kepada anak sebanyak 1 kali.

18. DPT (Difteri, Pertusis, Tetanus) merupakan vaksin untuk mencegah penyakit Difteri, Pertusis, dan Tetanus yang diberikan pada bayi berumur 3 bulan ke atas, dengan suntikan pada paha, diulang 1 bulan dan 2 bulan kemudian, sehingga suntikan imunisasi DPT lengkap pada balita berjumlah 3 kali (kadangkadang selang waktu antar suntikan bisa lebih dari 1 bulan).

19. Alat Kontrasepsi dalam Rahim(IUD) adalah alat KB dari bahan plastik atau tembaga, dipasang dalam rongga rahim untuk mencegah kehamilan.

20. Sterilisasi Pria(MOP) adalah operasi ringan yang dilakukan pada pria untuk menghentikan kapasitas reproduksi pria dengan jalan mengikat/memotong saluran sperma, sehingga alur transportasi sperma terhambat.

21. Sterilisasi Wanita(MOW) adalah tindakan operasi menyumbat (mengikat dan atau memotong) saluran keluar ovum, yakni tuba, sehingga perjalanan ovum dari ovarium saat ovulasi tidak sampai ke tempat pembuahan di uterus.

18. DPT (Diphtheria, Pertussis, Tetanus) is a vaccine to prevent the diphtheria, pertussis, and tetanus disease, given to infants aged 3 months and above, with a shot in the thigh, repeated one month and two months later, so that the complete DPT immunization shots at toddler totaling 3 times (sometimes the time interval between injections can be more than 1 month).

19. IUD is a contraception device made of plastic or copper, installed within uterine cavity to prevent pregnancy.

20. Vasectomy is surgery done to man to stop his reproduction capacity by binding/cut the vas deferens(sperm channel), so the flow of sperm is halted.

21. Tubectomy is surgery to bind and or cut tuba fallopi(ovum channel), so that the flow of ovum from ovarium is halted.

- 22. Implan** adalah alat KB berupa batang susuk, yang tipis dan halus seperti korek api, ditanam di bawah kulit lengan kiri (atau kanan jika kidal) bagian atas perempuan untuk mencegah kehamilan.
- 22. *Implant*** is a contraception device in the form of thin and soft implant rods, planted under female's left hand upper skin to prevent pregnancy.
- 23. Suntik** adalah cara KB hormonal dengan cara menyuntikkan hormon progesteron dan atau estrogen.
- 23. *Injection*** is a hormonal contracepton method done by injecting progesteron and or estrogen.
- 24. Pil** adalah alat KB berupa pil yang mengandung kombinasi progesteron dan estrogen untuk mencegah kehamilan.
- 24. *Tablet*** is a contraception device in the form a pills with contain combination of progesteron and estrogen to preven pregnancy.
- 25. Kondom** adalah alat KB berupa kantong karet tipis dan elastis dipakai ketika melakukan hubungan seksual untuk mencegah kehamilan.
- 25. *Condom*** is a contraception device in the form of thin and elastic rubber bag that is worn during sexual intercause to prevent pregnancy.
- 26. Bencana** adalah peristiwa atau rangkaian peristiwa yang mengancam dan mengganggu kehidupan dan penghidupan masyarakat yang disebabkan, baik oleh faktor alam dan atau faktor non alam maupun faktor manusia sehingga mengakibatkan timbulnya korban jiwa, kerusakan lingkungan, kerugian harta benda, dan dampak psikologis.
- 26. *Disaster*** is an events or sequences of events that threaten and disrupt the lives and livelihoods of people caused by natural factors and/or non-natural factors and human factors that result in casualties, environmental damage, property losses, and psychological impacts.
- 27. Bencana alam** adalah bencana yang diakibatkan oleh peristiwa atau serangkaian peristiwa yang disebabkan oleh alam antara lain berupa gempa bumi,
- 27. *Natural disasters*** are disasters caused by events or a series of events caused by nature including earthquakes, tsunamis, volcanic eruptions, floods, droughts,

tsunami, gunung meletus, banjir, kekeringan, angin topan, dan tanah longsor.

hurricanes, and landslides.

28. Kejadian Bencana adalah peristiwa bencana yang terjadi dan dicatat berdasarkan tanggal kejadian, lokasi, jenis bencana, korban dan ataupun kerusakan. Jika terjadi bencana pada tanggal yang sama dan melanda lebih dari satu wilayah, maka dihitung sebagai satu kejadian.

28. Disaster events are catastrophic events that occur and are recorded based on the date of the incident, location, type of disaster, victim and/or damage. If a disaster occurs on the same date and hits more than one region, it is counted as one event.

29. Gempa bumi adalah getaran atau guncangan yang terjadi di permukaan bumi yang disebabkan oleh tumbukan antar lempeng bumi, patahan aktif, aktivitas gunung api, atau runtuh batuan.

29. Earthquakes are vibrations or shocks that occur on the surface of the earth caused by collisions between the earth's plates, active faults, volcanic activity, or rock debris.

30. Tanah longsor adalah salah satu jenis gerakan massa tanah atau batuan, ataupun percampuran keduanya, menuruni atau keluar lereng akibat terganggunya kestabilan tanah atau batuan penyusun lereng.

30. Landslides are one type of land mass movement or rock, or a mixture of both, down or out of the slope due to disruption of soil stability or rock slope constituents.

31. Banjir adalah peristiwa atau keadaan dengan terendamnya suatu daerah atau daratan karena volume air yang meningkat.

31. Flood is an event or situation where an area or land is submerged due to the increasing volume of water.

32. Penduduk usia kerja adalah penduduk yang berumur 15 tahun ke atas.

32. Working age population is persons of 15 years and over

33. Pernikahan/Perkawinan adalah sah, apabila dilakukan menurut

33. Marriage is legal if carried out in accordance with the laws of each

hukum masing-masing agamanya dan kepercayaannya itu. Tiap-tiap pernikahan/perkawinan dicatat menurut peraturan perundang-undanganyang berlaku (Undang-undang Nomor 1 Tahun 1974 tentang Perkawinan Pasal 2). Dalam hal ini, pernikahan untuk yang beragama Islam dianggap sah menurut undang-undang jika tercatat di Kantor Urusan Agama (KUA). Pencatatan perkawinan tersebut dilakukan oleh pegawai pencatat nikah. Dengan demikian, setiap perkawinan harus dilangsungkan di hadapan dan di bawah pengawasan pegawai pencatat nikah. Pernikahan boleh dilakukan di KUA atau di luar KUA (nikah bedolan).

34. Perceraian adalah salah satu sebab putusnya perkawinan/ pernikahan yang dapat terjadi karena talak (cerai talak) atau berdasarkan gugatan perceraian (cerai gugat). Undang-Undang Nomor 1 Tahun 1974 tentang Perkawinan Pasal 39 menyatakan:

(1) Perceraian hanya dapat dilakukan di depan sidang Pengadilan setelah Pengadilan yang bersangkutan berusaha dan tidak berhasil mendamaikan kedua belah pihak;

(2) Untuk melakukan perceraian harus ada cukup alasan bahwa antara suami istri itu tidak akan

religion and belief. Each marriage is recorded according to the applicable laws and regulations (Law No. 1/1974 concerning Marriage Article 2). In this case, marriage for Muslims is considered lawful if recorded by Religious Affairs Office (KUA). The registration of the marriage is carried out by the marriage registrar employee. Thus, each marriage must take place before and under the supervision of marriage registrar employee. Marriage can be done in the KUA or outside the KUA.

34. Divorce is one of the reason causing the end a marriage which can occur by talak (divorce by talak) or divorce petition (divorce by petition). Law No. 1/1974 concerning Marriage Article 39 states:

(1) Divorce can only be carried out in front of the Court of Justice after the Court has tried and has not succeeded in reconciling the two parties;

(2) There must be enough reason that the husband and wife will not be able to get along well as husband

dapat rukun sebagai suami istri;

and wife;

(3) Tata cara perceraian di depan sidang Pengadilan diatur dalam peraturan perundangan tersebut.

(3) The procedure for divorce in front of the court sessions is regulated in laws and regulations.

35. Faktor-faktor penyebab terjadinya perceraian antara lain:

35. Factors that cause divorce include:

- a. pasangan berbuat zina;
- b. pasangan menjadi pemabuk yang sulit disembuhkan;
- c. pasangan berbuat madat atau mabuk karena obat-obatan seperti narkoba;
- d. pasangan menjadi penjudi yang sulit disembuhkan;
- e. salah satu pihak meninggalkan pihak lain selama 2 (dua) tahun berturut-turut tanpa izin pihak lain dan tanpa alasan yang jelas dan benar, artinya salah satu pihak dengan sadar dan sengaja meninggalkan pihak lain;
- f. pasangan dihukum penjara selama 5 (lima) tahun atau lebih setelah perkawinan dilangsungkan;
- g. pasangan melakukan poligami;
- h. terjadi kekerasan dalam rumah tangga, yakni pasangan bertindak kejam dan suka menganiaya;
- i. pasangan tidak dapat menjalankan kewajibannya sebagai suami/istri karena cacat badan atau penyakit yang dideritanya;
- j. antara suami dan istri terjadi perselisihan dan pertengkaran terus menerus tanpa ada

- a. the spouse commit adultery;*
- b. the spouse committed alcohol abuse that are hard to cure;*
- c. the spouse committed drug abuse;*
- d. the spouse become gambler that are hard to cure;*
- e. spousal abandonment for 2 (two) consecutive years without the permission of the other spouse and clear reason, ie. one of the spouses consciously and intentionally leaves the other spouse;*
- f. the spouse was incarcerated for 5 (five) years or more after marriage is held;*
- g. the spouse do polygamy;*
- h. domestic violence, ie. the spouse acts cruel and abusive;*
- i. the spouse cannot carry out the obligation as a husband/wife because of physical disability or illness;*
- j. there are constant arguing between husband and wife without the possibility of reconciliation;*

kemungkinan untuk rukun kembali;

k. antara suami dan istri selama dalam perkawinan tidak saling mencintai dan terjadi ketidakharmonisan dalam rumah tangga karena perkawinan yang dilakukan atas dasar paksaan dari orang lain misal orang tua atau saudara (kawin paksa);

l. pasangan beralih agama atau murtad yang mengakibatkan ketidakrukunan dalam keluarga; m. terjadi ketidakharmonisan dalam rumah tangga karena masalah finansial/ekonomi misal suami tidak bekerja atau tidak memberi nafkah kepada istri dan anak, istri berpenghasilan lebih besar dari suami, dan lain sebagainya

k. husband and wife do not love each other during the marriage and there is disharmony in their family life because the marriage was carried out on the basis of coercion from other people such as parents or relatives (forced marriage);

l. the spouse change his/her religion or become apostate which causes family disharmony; m. there is disharmony in family life due to financial problems, for example: the husband does not work or provide a living for his wife and children, the wife earns more income than her husband, and so on.

36. Penduduk miskin adalah penduduk yang memiliki rata-rata pengeluaran per kapita per bulan di bawah Garis Kemiskinan.

36. A person whose expenditure per capita per month is below the poverty line is considered to be poor.

37. Garis Kemiskinan Makanan (GKM) merupakan nilai pengeluaran kebutuhan minimum makanan yang disetarakan dengan 2.100 kkalori per kapita per hari. Garis Kemiskinan NonMakanan (GKNM) adalah kebutuhan minimum untuk perumahan, sandang, pendidikan, kesehatan, dan kebutuhan dasar lainnya.

37. The Food Poverty Line refers to the daily minimum requirement of 2,100 kcal per capita per day. The Non-Food Poverty Line refers to the minimum requirement for household necessities for clothing, education, health, and other basic individual needs.

38. Sejak Desember 1998 digunakan **standar kemiskinan baru** yang merupakan

38. A new standard to measure poverty has been adopted since December 1998. This new

penyempurnaan standar yang lama. Penyempurnaan standar ini meliputi perluasan cakupan komoditi yang diperhitungkan dalam kebutuhan dasar. Disamping itu, penyempurnaan juga dilakukan dengan mempertimbangkan keterbandingannya antardaerah (provinsi serta perkotaan/perdesaan) dan antarwaktu yang disebabkan oleh adanya perbedaan tingkat harga antardaerah, yaitu dengan cara melakukan standardisasi harga terhadap harga di DKI Jakarta. Penyempurnaan standar kemiskinan ini diharapkan dapat mengukur tingkat kemiskinan secara lebih realistis.

standard was the revision of the old standard. The revised standard included the extension of the commodity coverage to be accounted in estimating the minimum basic needs. The new standard was also improved in its regional comparability, by using the reference population of the same real income (expenditure) class across regions so that it is also comparable over time. The revised poverty standard hopefully was able to measure the incidence of poverty more realistically.

39. 44. Ukuran Kemiskinan

a. **Head Count Index (HCI-P0)** adalah persentase penduduk miskin yang berada di bawah Garis Kemiskinan (GK).

b. **Indeks Kedalaman Kemiskinan (Poverty Gap Index-P1)** merupakan ukuran rata-rata kesenjangan pengeluaran masing-masing penduduk miskin terhadap garis kemiskinan. Semakin tinggi nilai indeks, semakin jauh rata-rata pengeluaran penduduk dari garis kemiskinan.

c. **Indeks Keparahan Kemiskinan (Poverty Severity Index-P2)** memberikan gambaran mengenai penyebaran pengeluaran di antara penduduk miskin. Semakin

39. Poverty Measures

a. **Head Count Index (HCI-P0)** simply measures the percentage of the population that is counted as poor, often denoted by P0.

b. **Poverty Gap Index-P1** measures the extent to which individuals fall below the poverty line (the poverty gaps) as a proportion of the poverty line. Higher value of the index shows that the gap between average expenditure of the poor and the poverty line is wider.

c. **Poverty Severity Index-P2** describes inequality among the poor. Higher value of the index shows that inequality among the poor is higher

tinggi nilai indeks, semakin tinggi ketimpangan pengeluaran di antara penduduk miskin.

<https://siakkab.bps.go.id>

ULASAN**DESCRIPTION****4.1 Pendidikan**

Berdasarkan data dari Kementerian Pendidikan dan Kebudayaan serta Kementerian Agama, tahun 2020 di Kabupaten Siak terdapat sebanyak 201 Taman Kanak-kanak, 27 Raudatul Athfal, 233 Sekolah Dasar, 31 Madrasah Ibtidaiyah, 110 Sekolah Menengah Pertama, 46 Madrasah Tsanawiyah, 36 Sekolah Menengah Atas, 27 Madrasah Aliyah, dan 26 Sekolah Menengah Kejuruan.

Sedangkan tenaga pengajar di Kabupaten Siak sebanyak 1 064 orang guru Taman Kanak-kanak, 133 orang guru Raudatul Athfal, 3 684 orang guru Sekolah Dasar, 364 guru Madrasah Ibtidaiyah, 1 756 orang guru Sekolah Menengah Pertama, 551 guru Madrasah Tsanawiyah, 925 orang guru Sekolah Menengah Atas, 295 guru Madrasah Aliyah, dan 588 orang guru Sekolah Menengah Kejuruan.

Jumlah murid di Kabupaten Siak pada tahun 2020 sebanyak 8 070 orang murid Taman Kanak-kanak, 1 373 orang murid Raudatul Athfal, Sekolah Dasar sebanyak 58 069 orang, 5 127 orang murid Madrasah Ibtidaiyah, 21 866 orang murid Sekolah Menengah Pertama, 6 342 orang murid Madrasah Tsanawiyah, 13 885 orang murid Sekolah Menengah Atas, 2 550 orang murid Madrasah Aliyah, dan 7 464 orang murid Sekolah Menengah

4.1 Education

Based on data from the Ministry of Education and Culture and the Ministry of Religion, in 2020 in Siak Regency there were 201 Kindergarden, 27 Raudatul Athfal, 233 Elementary Schools, 31 Islamic Elementary Schools, 110 Junior High Schools, 46 Islamic Junior High Schools, 36 Senior High Schools, 27 Islamic Senior High Schools, and 26 Vocational High Schools.

The Number of teacher in Siak Regency were 1 064 Kindergarden teachers, 133 Raudatul Athfal teachers, 3 684 Elementary teachers, 364 Islamic Elementary teachers, 1 756 Junior High teachers, 551 Islamic Junior High teachers, 925 Senior High teachers, 295 Islamic Senior High teachers, and 588 Vocational High teachers.

The number of Elementary students in Siak Regency on 2020 was 8 070 Kindergarden students, 1 373 Raudatul Athfal students, 58 069 elementary school students, 5 127 Islamic Elementary students, 21 866 Junior High students, 6 342 Islamic Junior High students, 13 885 Senior High students, 2 550 Islamic Senior High students, and 7 464 Vocational High students.

Kejuruan.

4.2 Kesehatan

Jumlah sarana kesehatan di Kabupaten Siak pada tahun 2020 terdiri dari Rumah Sakit sebanyak 3 unit, Puskesmas 16 unit, dan Puskesmas Pembantu 93 unit.

Kasus gangguan kesehatan terbanyak yang tercatat di 2020 di Kabupaten Siak adalah Infeksi saluran nafas bagian atas akut lainnya, yakni sebesar 25 446 kasus.

4.3 Agama dan Sosial Lainnya

Berdasarkan data dari Kementerian Agama Kabupaten Siak, jamaah haji yang berangkat ke Mekkah pada tahun 2019 adalah sebanyak 276 orang, 1 orang meninggal dan kembali ke Indonesia 275 orang.

4.2 Health

The Number of health facilities in Siak Regency on 2020 consist of 3 units hospital, 16 units public health center, and 93 public health posts.

The most cases of health problems recorded in 2018 in Siak Regency are other acute upper respiratory tract infections, which amount to 25 446 cases.

4.3 Religion and Other Social Affairs

Based on the record from Religion Ministry of Siak Regency, pilgrims who went to Mecca in 2019 were 276 people, 1 people passed away while worshipping, and returned to Indonesia 275 people.

4.1 PENDIDIKAN EDUCATION

Tabel
Table 4.1.1 **Jumlah Sekolah, Guru, dan Murid Taman Kanak-Kanak (TK) di Bawah Kementerian Pendidikan dan Kebudayaan Menurut Kecamatan, 2019/2020 dan 2020/2021**
Number of Schools, Teachers, and Pupils in Kindergarten Under The Ministry of Education and Culture by Sub-Regency, 2019/2020 dan 2020/2021

Kecamatan Sub-Regency	Sekolah/Schools					
	Negeri/Public		Swasta/Private		Jumlah/Total	
	2019/2020	2020/2021	2019/2020	2020/2021	2019/2020	2020/2021
(1)	(2)	(3)	(4)	(5)	(6)	(7)
Minas	1	1	14	12	15	13
Sungai Mandau	1	1	5	5	6	6
Kandis	3	3	21	16	24	19
Siak	1	1	14	12	15	13
Kerinci Kanan	1	1	13	13	14	14
Tualang	2	2	41	39	43	41
Dayun	1	1	18	18	19	19
Lubuk Dalam	1	1	7	7	8	8
Koto Gasib	1	1	13	12	14	13
Mempura	1	1	6	6	7	7
Sungai Apit	1	1	21	20	22	21
Bunga Raya	1	1	14	14	15	15
Sabak Auh	1	1	4	4	5	5
Pusako	1	1	6	6	7	7
Kabupaten Siak	17	17	197	184	214	201

Lanjutan Tabel/Continued Table 4.1.1

Kecamatan Sub-Regency	Guru ¹ /Teachers ¹					
	Negeri/Public		Swasta/Private		Jumlah/Total	
	2019/2020	2020/2021	2019/2020	2020/2021	2019/2020	2020/2021
(1)	(8)	(9)	(10)	(11)	(12)	(13)
Minas	7	8	58	57	65	65
Sungai Mandau	10	10	18	19	28	29
Kandis	17	16	78	60	95	76
Siak	12	13	76	79	88	92
Kerinci Kanan	7	7	57	59	64	66
Tualang	19	18	223	223	242	241
Dayun	9	8	80	79	89	87
Lubuk Dalam	8	8	32	31	40	39
Koto Gasib	8	8	51	59	59	67
Mempura	12	11	32	31	44	42
Sungai Apit	14	13	90	89	104	102
Bunga Raya	10	10	79	79	89	89
Sabak Auh	10	9	24	23	34	32
Pusako	9	9	29	28	38	37
Kabupaten Siak	152	148	927	916	1 079	1 064

Lanjutan Tabel/*Continued Table 4.1.1*

Kecamatan Sub-Regency	Murid/Students					
	Negeri/Public		Swasta/Private		Jumlah/Total	
	2019/2020	2020/2021	2019/2020	2020/2021	2019/2020	2020/2021
(1)	(14)	(15)	(16)	(17)	(18)	(19)
Minas	27	30	455	310	482	340
Sungai Mandau	60	47	142	134	202	181
Kandis	113	126	853	660	966	786
Siak	115	103	737	603	852	706
Kerinci Kanan	70	66	570	507	640	573
Tualang	136	108	2 079	1 837	2 215	1 945
Dayun	81	65	681	610	762	675
Lubuk Dalam	91	85	352	278	443	363
Koto Gasib	26	24	573	557	599	581
Mempura	64	35	213	175	277	210
Sungai Apit	81	63	520	490	601	553
Bunga Raya	96	88	657	608	753	696
Sabak Auh	104	88	145	146	249	234
Pusako	79	78	148	149	227	227
Kabupaten Siak	1 143	1 006	8 125	7 064	9 268	8 070

Catatan/Note: Jumlah guru termasuk kepala sekolah dan guru/ *The total of teachers including headmaster and teacher*
 Sumber/Source: Kementerian Pendidikan dan Kebudayaan, Sistem Data Pokok Pendidikan, data semester ganjil/ Ministry of
 Educations and Culture, Basic Education Data System, odd semester

Tabel 4.1.2 Jumlah Sekolah, Guru, dan Murid Raudatul Athfal (RA) di Bawah Kementerian Agama Menurut Kecamatan, 2019/2020 dan 2020/2021
Number of Schools, Teachers, and Pupils in Raudatul Athfal (RA) Under The Ministry of Religious Affairs by Sub-Regency, 2019/2020 dan 2020/2021

Kecamatan Sub-Regency	Sekolah/Schools		Guru/Teachers		Murid/Pupils	
	2019/2020	2020/2021	2019/2020	2020/2021	2019/2020	2020/2021
(1)	(2)	(3)	(4)	(5)	(6)	(7)
Minas	1	1	3	1	41	45
Sungai Mandau	-	-	-	-	-	-
Kandis	8	8	41	27	358	342
Siak	-	-	-	-	-	-
Kerinci Kanan	-	-	-	-	-	-
Tualang	2	3	9	5	48	56
Dayun	4	4	19	11	186	187
Lubuk Dalam	2	2	11	14	155	164
Koto Gasib	1	1	3	2	43	25
Mempura	2	2	10	4	31	32
Sungai Apit	2	2	8	7	90	84
Bunga Raya	1	1	7	5	76	116
Sabak Auh	3	3	13	18	225	233
Pusako	-	-	-	-	-	-
Kabupaten Siak	26	27	124	94	1 253	1 284

Catatan/Note: Data 2019 merupakan data dari Kementerian Agama/Data 2019 is data form Ministry of Religious Affairs

Sumber/Source: Kementerian Agama Kabupaten Siak, data semester ganjil/ Ministry of Religious Affairs of Siak Regency, odd semester

Tabel
Table 4.1.3

Jumlah Sekolah, Guru, dan Murid Sekolah Dasar (SD) di Bawah Kementerian Pendidikan dan Kebudayaan Menurut Kecamatan, 2019/2020 dan 2020/2021
Number of Schools, Teachers, and Pupils in Primary Schools Under The Ministry of Education and Culture by Sub-Regency, 2019/2020 dan 2020/2021

Kecamatan Sub-Regency	Sekolah/Schools					
	Negeri/Public		Swasta/Private		Jumlah/Total	
	2019/2020	2020/2021	2019/2020	2020/2021	2019/2020	2020/2021
(1)	(2)	(3)	(4)	(5)	(6)	(7)
Minas	12	12	1	1	13	13
Sungai Mandau	10	10	-	-	10	10
Kandis	23	23	7	7	30	30
Siak	10	10	2	2	12	12
Kerinci Kanan	14	14	-	-	14	14
Tualang	20	20	13	13	33	33
Dayun	21	21	1	1	22	22
Lubuk Dalam	9	9	2	2	11	11
Koto Gasib	19	19	1	1	20	20
Mempura	11	11	-	-	11	11
Sungai Apit	24	24	1	1	25	25
Bunga Raya	14	14	-	-	14	14
Sabak Auh	10	10	-	-	10	10
Pusako	8	8	-	-	8	8
Kabupaten Siak	205	205	28	28	233	233

Lanjutan Tabel/Continued Table 4.1.3

Kecamatan Sub-Regency	Guru ¹ /Teachers ¹					
	Negeri/Public		Swasta/Private		Jumlah/Total	
	2019/2020	2020/2021	2019/2020	2020/2021	2019/2020	2020/2021
(1)	(8)	(9)	(10)	(11)	(12)	(13)
Minas	231	237	8	-	239	237
Sungai Mandau	103	105	-	-	103	105
Kandis	416	440	89	97	505	537
Siak	181	185	44	46	225	231
Kerinci Kanan	167	169	-	-	167	169
Tualang	474	483	320	330	794	813
Dayun	274	283	17	16	291	299
Lubuk Dalam	123	123	21	20	144	143
Koto Gasib	199	201	26	30	225	231
Mempura	143	146	-	-	143	146
Sungai Apit	332	344	8	8	340	352
Bunga Raya	190	198	-	-	190	198
Sabak Auh	135	136	-	-	135	136
Pusako	85	87	-	-	85	87
Kabupaten Siak	3 053	3 137	533	547	3 586	3 684

Lanjutan Tabel/*Continued Table 4.1.3*

Kecamatan Sub-Regency	Murid/Students					
	Negeri/Public		Swasta/Private		Jumlah/Total	
	2019/2020	2020/2021	2019/2020	2020/2021	2019/2020	2020/2021
(1)	(14)	(15)	(16)	(17)	(18)	(19)
Minas	4 083	3 988	36	23	4 119	4 011
Sungai Mandau	1 512	1 493	-	-	1 512	1 493
Kandis	9 122	9 020	1 649	1 825	10 771	10 845
Siak	3 025	3 063	698	730	3 723	3 793
Kerinci Kanan	2 699	2 590	-	-	2 699	2 590
Tualang	9 040	8 816	6 306	6 004	15 346	14 820
Dayun	3 672	3 627	277	268	3 949	3 895
Lubuk Dalam	2 161	2 108	278	403	2 439	2 511
Koto Gasib	2 641	2 647	778	710	3 419	3 357
Mempura	1 894	1 827	-	-	1 894	1 827
Sungai Apit	3 500	3 431	134	124	3 634	3 555
Bunga Raya	3 179	3 131	-	-	3 179	3 131
Sabak Auh	1 250	1 252	-	-	1 250	1 252
Pusako	992	989	-	-	992	989
Kabupaten Siak	48 770	47 982	10 156	10 087	58 926	58 069

Catatan/Note: Jumlah guru termasuk kepala sekolah dan guru/ *The total of teachers including headmaster and teacher*
 Sumber/Source: Kementerian Pendidikan dan Kebudayaan, Sistem Data Pokok Pendidikan, data semester ganjil/ Ministry of
 Educations and Culture, Basic Education Data System, odd semester

Tabel
Table 4.1.4

Jumlah Sekolah, Guru, dan Murid Madrasah Ibtidaiyah (MI) di Bawah Kementerian Agama Menurut Kecamatan Menurut Kecamatan, 2019/2020 dan 2020/2021
Number of Schools, Teachers, and Pupils in Madrasah Ibtidaiyah (MI) Under The Ministry of Religious Affairs by Sub-Regency, 2019/2020 dan 2020/2021

Kecamatan Sub-Regency	Sekolah/Schools					
	Negeri/Public		Swasta/Private		Jumlah/Total	
	2019/2020	2020/2021	2019/2020	2020/2021	2019/2020	2020/2021
(1)	(2)	(3)	(4)	(5)	(6)	(7)
Minas	0	0
Sungai Mandau	0	0
Kandis	6	6
Siak	2	4
Kerinci Kanan	3	3
Tualang	7	7
Dayun	0	1
Lubuk Dalam	1	2
Koto Gasib	0	0
Mempura	0	0
Sungai Apit	1	1
Bunga Raya	3	5
Sabak Auh	3	2
Pusako	0	0
Kabupaten Siak	26	31

Lanjutan Tabel/*Continued Table 4.1.4*

Kecamatan Sub-Regency	Guru ¹ /Teachers ¹					
	Negeri/Public		Swasta/Private		Jumlah/Total	
	2019/2020	2020/2021	2019/2020	2020/2021	2019/2020	2020/2021
(1)	(8)	(9)	(10)	(11)	(12)	(13)
Minas	0	0
Sungai Mandau	0	0
Kandis	51	37
Siak	46	40
Kerinci Kanan	36	18
Tualang	90	81
Dayun	0	7
Lubuk Dalam	7	20
Koto Gasib	0	0
Mempura	0	0
Sungai Apit	8	7
Bunga Raya	56	49
Sabak Auh	40	31
Pusako	0	0
Kabupaten Siak	334	290

Lanjutan Tabel/Continued Table 4.1.4

Kecamatan Sub-Regency	Murid/Students					
	Negeri/Public		Swasta/Private		Jumlah/Total	
	2019/2020	2020/2021	2019/2020	2020/2021	2019/2020	2020/2021
(1)	(14)	(15)	(16)	(17)	(18)	(19)
Minas	0	0
Sungai Mandau	0	0
Kandis	755	847
Siak	848	933
Kerinci Kanan	314	364
Tualang	1 374	1 458
Dayun	0	35
Lubuk Dalam	53	142
Koto Gasib	0	0
Mempura	0	0
Sungai Apit	118	149
Bunga Raya	596	640
Sabak Auh	473	520
Pusako	0	0
Kabupaten Siak	4 531	5 088

Catatan/Note: Data 2019 merupakan data dari Kementerian Agama/Data 2019 is data from Ministry of Religious Affairs
 Sumber/Source: Kementerian Agama Kabupaten Siak, data semester ganjil/ Ministry of Religious Affairs of Siak Regency, odd semester

Tabel
Table 4.1.5

Jumlah Sekolah, Guru, dan Murid Sekolah Menengah Pertama (SMP) di Bawah Kementerian Pendidikan dan Kebudayaan Menurut Kecamatan, 2019/2020 dan 2020/2021
Number of Schools, Teachers, and Pupils in Junior High Schools Under The Ministry of Education and Culture by Sub-Regency, 2019/2020 dan 2020/2021

Kecamatan Sub-Regency	Sekolah/Schools					
	Negeri/Public		Swasta/Private		Jumlah/Total	
	2019/2020	2020/2021	2019/2020	2020/2021	2019/2020	2020/2021
(1)	(2)	(3)	(4)	(5)	(6)	(7)
Minas	7	7	1	1	8	8
Sungai Mandau	7	7	-	-	7	7
Kandis	9	9	8	8	17	17
Siak	4	4	2	2	6	6
Kerinci Kanan	7	7	1	1	8	8
Tualang	14	14	10	10	24	24
Dayun	6	6	1	1	7	7
Lubuk Dalam	3	3	-	-	3	3
Koto Gasib	4	4	1	1	5	5
Mempura	3	3	1	2	4	5
Sungai Apit	8	8	1	1	9	9
Bunga Raya	4	4	-	-	4	4
Sabak Auh	3	3	1	1	4	4
Pusako	3	3	-	-	3	4
Kabupaten Siak	82	82	27	28	109	110

Lanjutan Tabel/Continued Table 4.1.5

Kecamatan Sub-Regency	Guru ¹ /Teachers ¹					
	Negeri/Public		Swasta/Private		Jumlah/Total	
	2019/2020	2020/2021	2019/2020	2020/2021	2019/2020	2020/2021
(1)	(8)	(9)	(10)	(11)	(12)	(13)
Minas	123	130	15	15	138	145
Sungai Mandau	67	69	-	-	67	69
Kandis	171	175	57	60	228	235
Siak	88	96	27	39	115	135
Kerinci Kanan	99	101	2	2	101	103
Tualang	300	315	124	128	424	443
Dayun	107	109	8	13	115	122
Lubuk Dalam	54	57	-	-	54	57
Koto Gasib	63	60	10	13	73	73
Mempura	56	58	7	5	63	63
Sungai Apit	131	134	7	7	138	141
Bunga Raya	65	66	-	-	65	66
Sabak Auh	38	40	21	21	59	61
Pusako	44	43	-	-	44	43
Kabupaten Siak	1 406	1 453	278	303	1 684	1 756

Lanjutan Tabel/*Continued Table 4.1.5*

Kecamatan Sub-Regency	Murid/Students					
	Negeri/Public		Swasta/Private		Jumlah/Total	
	2019/2020	2020/2021	2019/2020	2020/2021	2019/2020	2020/2021
(1)	(14)	(15)	(16)	(17)	(18)	(19)
Minas	1 421	1 439	157	164	1 578	1 603
Sungai Mandau	493	497	-	-	493	497
Kandis	3 232	3 326	780	702	4 012	4 028
Siak	1 217	1 113	389	496	1 606	1 609
Kerinci Kanan	1 034	1 013	155	252	1 189	1 265
Tualang	4 993	4 898	1 956	1 719	6 949	6 617
Dayun	1 192	1 128	112	163	1 304	1 291
Lubuk Dalam	762	746	-	-	762	746
Koto Gasib	614	570	285	291	899	861
Mempura	576	599	108	93	684	692
Sungai Apit	963	940	88	123	1 051	1 063
Bunga Raya	721	771	-	-	721	771
Sabak Auh	258	261	299	276	557	537
Pusako	295	286	-	-	295	286
Kabupaten Siak	17 771	17 587	4 329	4 279	22 100	21 866

Catatan/Note: Jumlah guru termasuk kepala sekolah dan guru/ *The total of teachers including headmaster and teacher*
 Sumber/Source: Kementerian Pendidikan dan Kebudayaan, Sistem Data Pokok Pendidikan, data semester ganjil/ Ministry of
 Educations and Culture, Basic Education Data System, odd semester

Tabel
Table 4.1.6

Jumlah Sekolah, Guru, dan Murid Madrasah Tsanawiyah (MTs) di Bawah Kementerian Agama Menurut Kecamatan, 2019/2020 dan 2020/2021
Number of Schools, Teachers, and Pupils in Madrasah Tsanawiyah (MTs) Under The Ministry of Religious Affairs by Sub-Regency, 2019/2020 dan 2020/2021

Kecamatan Sub-Regency	Sekolah/Schools					
	Negeri/Public		Swasta/Private		Jumlah/Total	
	2019/2020	2020/2021	2019/2020	2020/2021	2019/2020	2020/2021
(1)	(2)	(3)	(4)	(5)	(6)	(7)
Minas	3	3
Sungai Mandau	0	0
Kandis	6	6
Siak	4	4
Kerinci Kanan	4	5
Tualang	4	4
Dayun	4	5
Lubuk Dalam	3	3
Koto Gasib	3	3
Mempura	1	1
Sungai Apit	4	4
Bunga Raya	5	5
Sabak Auh	2	2
Pusako	1	1
Kabupaten Siak	44	46

Lanjutan Tabel/*Continued Table 4.1.6*

Kecamatan Sub-Regency	Guru ¹ /Teachers ¹					
	Negeri/Public		Swasta/Private		Jumlah/Total	
	2019/2020	2020/2021	2019/2020	2020/2021	2019/2020	2020/2021
(1)	(8)	(9)	(10)	(11)	(12)	(13)
Minas	22	29
Sungai Mandau	0	0
Kandis	69	52
Siak	56	49
Kerinci Kanan	51	21
Tualang	53	40
Dayun	51	42
Lubuk Dalam	41	22
Koto Gasib	34	31
Mempura	10	7
Sungai Apit	46	45
Bunga Raya	77	67
Sabak Auh	40	30
Pusako	12	12
Kabupaten Siak	562	447

Lanjutan Tabel/*Continued Table 4.1.6*

Kecamatan Sub-Regency	Murid/Students					
	Negeri/Public		Swasta/Private		Jumlah/Total	
	2019/2020	2020/2021	2019/2020	2020/2021	2019/2020	2020/2021
(1)	(14)	(15)	(16)	(17)	(18)	(19)
Minas	578	882
Sungai Mandau	0	0
Kandis	795	833
Siak	571	597
Kerinci Kanan	366	401
Tualang	471	499
Dayun	300	380
Lubuk Dalam	293	300
Koto Gasib	407	475
Mempura	42	47
Sungai Apit	605	629
Bunga Raya	654	468
Sabak Auh	461	584
Pusako	39	35
Kabupaten Siak	5 582	6 130

Catatan/Note: Data 2019 merupakan data dari Kementerian Agama/Data 2019 is data form Ministry of Religious Affairs
 Sumber/Source: Kementerian Agama Kabupaten Siak, data semester ganjil/ Ministry of Religious Affairs of Siak Regency, odd semester

Tabel
Table 4.1.7

Jumlah Sekolah, Guru, dan Murid Sekolah Menengah Atas (SMA) di Bawah Kementerian Pendidikan dan Kebudayaan Menurut Kecamatan, 2019/2020 dan 2020/2021
Number of Schools, Teachers, and Pupils in Senior High Schools Under The Ministry of Education and Culture by Sub-Regency, 2019/2020 dan 2020/2021

Kecamatan Sub-Regency	Sekolah/Schools					
	Negeri/Public		Swasta/Private		Jumlah/Total	
	2019/2020	2020/2021	2019/2020	2020/2021	2019/2020	2020/2021
(1)	(2)	(3)	(4)	(5)	(6)	(7)
Minas	2	2	-	-	2	2
Sungai Mandau	1	1	-	-	1	1
Kandis	4	4	1	1	5	5
Siak	3	3	1	1	4	4
Kerinci Kanan	2	2	-	-	2	2
Tualang	6	6	1	1	7	7
Dayun	2	2	-	-	2	2
Lubuk Dalam	2	2	-	-	2	2
Koto Gasib	1	1	-	-	1	1
Mempura	2	2	1	1	3	3
Sungai Apit	3	3	-	-	3	3
Bunga Raya	2	2	-	-	2	2
Sabak Auh	1	1	-	-	1	1
Pusako	1	1	-	-	1	1
Kabupaten Siak	32	32	4	4	36	36

Lanjutan Tabel/Continued Table 4.1.7

Kecamatan Sub-Regency	Guru ¹ /Teachers ¹					
	Negeri/Public		Swasta/Private		Jumlah/Total	
	2019/2020	2020/2021	2019/2020	2020/2021	2019/2020	2020/2021
(1)	(8)	(9)	(10)	(11)	(12)	(13)
Minas	49	60	-	-	49	60
Sungai Mandau	28	30	-	-	28	30
Kandis	97	100	10	14	107	114
Siak	72	72	19	19	91	91
Kerinci Kanan	38	40	-	-	38	40
Tualang	218	234	5	8	223	242
Dayun	55	55	-	-	55	55
Lubuk Dalam	38	39	-	-	38	39
Koto Gasib	26	26	-	-	26	26
Mempura	28	36	13	12	41	48
Sungai Apit	86	91	-	-	86	91
Bunga Raya	45	46	-	-	45	46
Sabak Auh	22	21	-	-	22	21
Pusako	21	22	-	-	21	22
Kabupaten Siak	823	872	47	53	870	925

Lanjutan Tabel/*Continued Table 4.1.7*

Kecamatan Sub-Regency	Murid/Students					
	Negeri/Public		Swasta/Private		Jumlah/Total	
	2019/2020	2020/2021	2019/2020	2020/2021	2019/2020	2020/2021
(1)	(14)	(15)	(16)	(17)	(18)	(19)
Minas	828	812	-	-	828	812
Sungai Mandau	408	433	-	-	408	433
Kandis	1 711	1 860	220	270	1 931	2 130
Siak	1 041	996	232	280	1 273	1 276
Kerinci Kanan	450	473	-	-	450	473
Tualang	4 543	4 592	120	151	4 663	4 743
Dayun	633	647	-	-	633	647
Lubuk Dalam	507	517	-	-	507	517
Koto Gasib	462	484	-	-	462	484
Mempura	290	302	55	56	345	358
Sungai Apit	1 010	968	-	-	1 010	968
Bunga Raya	573	590	-	-	573	590
Sabak Auh	249	235	-	-	249	235
Pusako	208	219	-	-	208	219
Kabupaten Siak	12 913	13 128	627	757	13 540	13 885

Catatan/Note: Jumlah guru termasuk kepala sekolah dan guru / *The total of teachers including headmaster and teacher*
 Sumber/Source: Kementerian Pendidikan dan Kebudayaan, Sistem Data Pokok Pendidikan, data semester ganjil/ Ministry of
 Educations and Culture, Basic Education Data System, odd semester

Tabel 4.1.8 **Jumlah Sekolah, Guru, dan Murid Sekolah Menengah Kejuruan (SMK) di Bawah Kementerian Pendidikan dan Kebudayaan Menurut Kecamatan, 2019/2020 dan 2020/2021**
Number of Schools, Teachers, and Pupils in Vocational High Schools Under The Ministry of Education and Culture by Sub-Regency, 2019/2020 dan 2020/2021

Kecamatan Sub-Regency	Sekolah/Schools					
	Negeri/Public		Swasta/Private		Jumlah/Total	
	2019/2020	2020/2021	2019/2020	2020/2021	2019/2020	2020/2021
(1)	(2)	(3)	(4)	(5)	(6)	(7)
Minas	1	1	1	1	2	2
Sungai Mandau	-	-	-	-	-	-
Kandis	1	1	5	5	6	6
Siak	1	1	1	1	2	2
Kerinci Kanan	1	1	1	1	2	2
Tualang	1	1	6	6	7	7
Dayun	1	1	-	-	1	1
Lubuk Dalam	1	1	-	-	1	1
Koto Gasib	1	1	-	-	1	1
Mempura	1	1	-	-	1	1
Sungai Apit	1	1	-	-	1	1
Bunga Raya	1	1	-	-	1	1
Sabak Auh	1	1	-	-	1	1
Pusako	-	-	-	-	-	-
Kabupaten Siak	12	12	14	14	26	26

Lanjutan Tabel/*Continued Table 4.1.8*

Kecamatan Sub-Regency	Guru ¹ /Teachers ¹					
	Negeri/Public		Swasta/Private		Jumlah/Total	
	2019/2020	2020/2021	2019/2020	2020/2021	2019/2020	2020/2021
(1)	(8)	(9)	(10)	(11)	(12)	(13)
Minas	26	31	5	4	31	35
Sungai Mandau	-	-	-	-	-	-
Kandis	43	44	79	84	122	128
Siak	31	30	8	8	39	38
Kerinci Kanan	24	23	10	8	34	31
Tualang	36	39	92	93	128	132
Dayun	35	35	-	-	35	35
Lubuk Dalam	30	30	-	-	30	30
Koto Gasib	17	22	-	-	17	22
Mempura	64	64	-	-	64	64
Sungai Apit	27	26	-	-	27	26
Bunga Raya	28	29	-	-	28	29
Sabak Auh	17	18	-	-	17	18
Pusako	-	-	-	-	-	-
Kabupaten Siak	378	391	194	197	572	588

Lanjutan Tabel/*Continued Table 4.1.8*

Kecamatan Sub-Regency	Murid/Students					
	Negeri/Public		Swasta/Private		Jumlah/Total	
	2019/2020	2020/2021	2019/2020	2020/2021	2019/2020	2020/2021
(1)	(14)	(15)	(16)	(17)	(18)	(19)
Minas	479	508	24	12	503	520
Sungai Mandau	-	-	-	-	-	-
Kandis	845	829	1 163	1 067	2 008	1 896
Siak	367	381	50	66	417	447
Kerinci Kanan	300	315	36	54	336	369
Tualang	539	509	1 239	1 198	1 778	1 707
Dayun	465	467	-	-	465	467
Lubuk Dalam	269	255	-	-	269	255
Koto Gasib	302	314	-	-	302	314
Mempura	791	737	-	-	791	737
Sungai Apit	343	352	-	-	343	352
Bunga Raya	276	308	-	-	276	308
Sabak Auh	111	92	-	-	111	92
Pusako	-	-	-	-	-	-
Kabupaten Siak	5 087	5 067	2 512	2 397	7 599	7 464

Catatan/Note: Jumlah guru termasuk kepala sekolah dan guru/ *The total of teachers including headmaster and teacher*
 Sumber/Source: Kementerian Pendidikan dan Kebudayaan, Sistem Data Pokok Pendidikan, data semester ganjil/ Ministry of
 Educations and Culture, Basic Education Data System, odd semester

Tabel
Table 4.1.9

Jumlah Sekolah, Guru, dan Murid Madrasah Aliyah (MA) di Bawah Kementerian Agama Menurut Kecamatan, 2019/2020 dan 2020/2021
Number of Schools, Teachers, and Pupils in Madrasah Aliyah (MA) Under the Ministry of Religious Affairs by Sub-Regency, 2019/2020 dan 2020/2021

Kecamatan Sub-Regency	Sekolah/Schools					
	Negeri/Public		Swasta/Private		Jumlah/Total	
	2019/2020	2020/2021	2019/2020	2020/2021	2019/2020	2020/2021
(1)	(2)	(3)	(4)	(5)	(6)	(7)
Minas	-	-	1	1	1	1
Sungai Mandau	-	-	-	-	0	0
Kandis	-	-	4	4	4	4
Siak	1	1	-	-	1	1
Kerinci Kanan	-	-	3	3	3	3
Tualang	1	-	2	3	3	3
Dayun	-	-	4	4	4	4
Lubuk Dalam	-	-	2	3	2	3
Koto Gasib	-	-	1	1	1	1
Mempura	-	-	-	-	0	0
Sungai Apit	-	-	3	3	3	3
Bunga Raya	-	-	1	1	1	1
Sabak Auh	-	-	3	3	3	3
Pusako	-	-	-	-	0	0
Kabupaten Siak	2	1	24	26	26	27

Lanjutan Tabel/Continued Table 4.1.9

Kecamatan Sub-Regency	Guru ¹ /Teachers ¹					
	Negeri/Public		Swasta/Private		Jumlah/Total	
	2019/2020	2020/2021	2019/2020	2020/2021	2019/2020	2020/2021
(1)	(8)	(9)	(10)	(11)	(12)	(13)
Minas	-	-	11	7	11	7
Sungai Mandau	-	-	-	-	0	0
Kandis	-	-	56	38	56	38
Siak	23	14	-	18	23	32
Kerinci Kanan	-	-	42	9	42	9
Tualang	27	3	26	50	53	53
Dayun	-	-	46	39	46	39
Lubuk Dalam	-	1	27	16	27	17
Koto Gasib	-	-	11	7	11	7
Mempura	-	-	-	-	0	0
Sungai Apit	-	2	37	16	37	18
Bunga Raya	-	-	14	15	14	15
Sabak Auh	-	2	38	32	38	34
Pusako	-	-	-	-	0	0
Kabupaten Siak	50	22	308	247	358	269

Lanjutan Tabel/*Continued Table* 4.1.9

Kecamatan Sub-Regency	Murid/Students					
	Negeri/Public		Swasta/Private		Jumlah/Total	
	2019/2020	2020/2021	2019/2020	2020/2021	2019/2020	2020/2021
(1)	(14)	(15)	(16)	(17)	(18)	(19)
Minas	-	-	196	270	196	270
Sungai Mandau	-	-	-	-	0	0
Kandis	-	-	429	430	429	430
Siak	311	346	-	-	311	346
Kerinci Kanan	-	-	146	166	146	166
Tualang	266	-	124	262	390	262
Dayun	-	-	189	191	189	191
Lubuk Dalam	-	-	113	118	113	118
Koto Gasib	-	-	137	160	137	160
Mempura	-	-	-	-	0	0
Sungai Apit	-	-	146	170	146	170
Bunga Raya	-	-	176	155	176	155
Sabak Auh	-	-	243	297	243	297
Pusako	-	-	-	-	0	0
Kabupaten Siak	577	346	1 899	2 219	2 476	2 565

Catatan/Note: Data 2019 merupakan data dari Kementerian Agama/Data 2019 is data form Ministry of Religious Affairs
 Sumber/Source: Kementerian Agama Kabupaten Siak, data semester ganjil/Ministry of Religious Affairs of Siak Regency, odd semester

Tabel 4.1.10 **Jumlah Desa¹/Kelurahan yang Memiliki Fasilitas Sekolah Menurut Kecamatan dan Tingkat Pendidikan, 2018–2020**
Number of Villages¹ Having Educational Facilities by Sub-Regency and Educational Level, 2018–2020

Kecamatan Sub-Regency	SD Primary School		
	2018	2019	2020
(1)	(2)	(3)	(4)
Minas	5	5	5
Sungai Mandau	8	8	8
Kandis	11	11	11
Siak	8	8	8
Kerinci Kanan	12	12	12
Tualang	9	9	9
Dayun	11	11	11
Lubuk Dalam	7	7	7
Koto Gasib	11	10	10
Mempura	8	8	8
Sungai Apit	14	15	15
Bunga Raya	10	10	10
Sabak Auh	7	7	7
Pusako	7	7	7
Kabupaten Siak	128	128	128

Lanjutan Tabel/*Continued Table* 4.1.10

Kecamatan <i>Sub-Regency</i>	SMP <i>Junior High School</i>		
	2018	2019	2020
(1)	(5)	(6)	(7)
Minas	5	5	5
Sungai Mandau	7	7	8
Kandis	11	11	11
Siak	7	7	8
Kerinci Kanan	10	10	11
Tualang	9	9	9
Dayun	8	8	8
Lubuk Dalam	5	5	5
Koto Gasib	7	7	7
Mempura	3	4	4
Sungai Apit	9	9	9
Bunga Raya	8	6	6
Sabak Auh	5	5	5
Pusako	4	4	4
Kabupaten Siak	98	97	100

Lanjutan Tabel/*Continued Table 4.1.10*

Kecamatan <i>Sub-Regency</i>	SMA <i>Senior High School</i>		
	2018	2019	2020
(1)	(8)	(9)	(10)
Minas	3	3	3
Sungai Mandau	2	1	1
Kandis	5	5	6
Siak	4	5	5
Kerinci Kanan	4	3	4
Tualang	5	5	5
Dayun	4	4	4
Lubuk Dalam	3	3	3
Koto Gasib	1	2	2
Mempura	3	3	3
Sungai Apit	4	4	4
Bunga Raya	3	3	3
Sabak Auh	3	4	4
Pusako	2	1	1
Kabupaten Siak	46	46	48

Lanjutan Tabel/*Continued Table* 4.1.10

Kecamatan <i>Sub-Regency</i>	SMK <i>Vocational School</i>		
	2018	2019	2020
(1)	(11)	(12)	(13)
Minas	2	2	2
Sungai Mandau	–	–	–
Kandis	2	3	4
Siak	2	2	1
Kerinci Kanan	3	1	1
Tualang	3	3	3
Dayun	1	1	1
Lubuk Dalam	1	1	1
Koto Gasib	1	1	1
Mempura	1	1	1
Sungai Apit	1	1	1
Bunga Raya	1	1	1
Sabak Auh	1	1	1
Pusako	–	–	–
Kabupaten Siak	19	18	18

Lanjutan Tabel/*Continued Table 4.1.10*

Kecamatan <i>Sub-Regency</i>	Perguruan Tinggi <i>University</i>		
	2018	2019	2020
(1)	(14)	(15)	(16)
Minas	–	–	–
Sungai Mandau	–	–	–
Kandis	–	1	1
Siak	1	1	1
Kerinci Kanan	–	–	–
Tualang	–	1	–
Dayun	–	–	–
Lubuk Dalam	–	–	–
Koto Gasib	–	–	–
Mempura	2	2	2
Sungai Apit	–	–	–
Bunga Raya	–	–	–
Sabak Auh	–	–	–
Pusako	–	–	–
Kabupaten Siak	3	5	4

Catatan/*Note*: ¹ Desa pada tabel ini termasuk Unit Permukiman Transmigrasi (UPT) yang masih dibina oleh kementerian terkait dan nagari di Provinsi Sumatera Barat/*Villages in this table include Transmigration Settlement Unit which is still fostered by the relevant ministries and the nagari in the Province of Sumatera Barat*

Sumber/*Source*: BPS, Pendataan Potensi Desa (Podes)/ *BPS–Statistics Indonesia, Village Potential Data Collection*

Tabel
Table 4.1.11

Jumlah Sekolah, Guru, dan Murid Sekolah Luar Biasa (SLB) di Bawah Kementerian Pendidikan dan Kebudayaan menurut Kecamatan, 2019/2020 dan 2020/2021
Number of Schools, Teachers, and Pupils in Extraordinary School (ES) Under the Ministry of Religious Affairs by Sub-Regency, 2019/2020 dan 2020/2021

Kecamatan Sub-Regency	Sekolah/Schools					
	Negeri/Public		Swasta/Private		Jumlah/Total	
	2019/2020	2020/2021	2019/2020	2020/2021	2019/2020	2020/2021
(1)	(2)	(3)	(4)	(5)	(6)	(7)
Minas	-	-	-	-	0	0
Sungai Mandau	-	-	-	-	0	0
Kandis	-	-	-	-	0	0
Siak	1	1	-	-	1	1
Kerinci Kanan	-	-	-	-	0	0
Tualang	-	-	2	2	2	2
Dayun	-	-	-	-	0	0
Lubuk Dalam	-	-	-	-	0	0
Koto Gasib	-	-	-	-	0	0
Mempura	-	-	-	-	0	0
Sungai Apit	-	-	-	-	0	0
Bunga Raya	-	-	-	-	0	0
Sabak Auh	-	-	-	-	0	0
Pusako	-	-	-	-	0	0
Kabupaten Siak	1	2	2	2	3	3

Lanjutan Tabel/*Continued Table 4.1.11*

Kecamatan Sub-Regency	Guru ¹ /Teachers ¹					
	Negeri/Public		Swasta/Private		Jumlah/Total	
	2019/2020	2020/2021	2019/2020	2020/2021	2019/2020	2020/2021
(1)	(8)	(9)	(10)	(11)	(12)	(13)
Minas	-	-	-	-	0	0
Sungai Mandau	-	-	-	-	0	0
Kandis	-	-	-	-	0	0
Siak	16	16	-	-	16	16
Kerinci Kanan	-	-	-	-	0	0
Tualang	-	-	32	32	32	32
Dayun	-	-	-	-	0	0
Lubuk Dalam	-	-	-	-	0	0
Koto Gasib	-	-	-	-	0	0
Mempura	-	-	-	-	0	0
Sungai Apit	-	-	-	-	0	0
Bunga Raya	-	-	-	-	0	0
Sabak Auh	-	-	-	-	0	0
Pusako	-	-	-	-	0	0
Kabupaten Siak	16	16	32	32	48	48

Lanjutan Tabel/*Continued Table* 4.1.11

Kecamatan Sub-Regency	Murid/Students					
	Negeri/Public		Swasta/Private		Jumlah/Total	
	2019/2020	2020/2021	2019/2020	2020/2021	2019/2020	2020/2021
(1)	(14)	(15)	(16)	(17)	(18)	(19)
Minas	-	-	-	-	0	0
Sungai Mandau	-	-	-	-	0	0
Kandis	-	-	-	-	0	0
Siak	62	62	-	-	62	62
Kerinci Kanan	-	-	-	-	0	0
Tualang	-	-	179	179	179	179
Dayun	-	-	-	-	0	0
Lubuk Dalam	-	-	-	-	0	0
Koto Gasib	-	-	-	-	0	0
Mempura	-	-	-	-	0	0
Sungai Apit	-	-	-	-	0	0
Bunga Raya	-	-	-	-	0	0
Sabak Auh	-	-	-	-	0	0
Pusako	-	-	-	-	0	0
Kabupaten Siak	62	62	179	179	241	241

Catatan/Note:

Sumber/Source: UPTD Pendidikan dan Kebudayaan Kabupaten Siak/UPTD Education and Culture of Siak Regency

Tabel 4.1.12 **Angka Partisipasi Murni (APM) Menurut Jenjang Pendidikan di Kabupaten Siak, 2020**
Table 4.1.12 **Net Participation Rates by Educational Level in Siak Regency, 2020**

Jenjang Pendidikan Educational Level	Angka Partisipasi Murni (APM) Net Participation Rates		Jumlah/Total
	Laki-laki/Man	Perempuan/ Woman	
(1)	(2)	(3)	(4)
SD/MI Elementary School	99.83	99.29	99.56
SMP/MTs Junior High School	83.39	81.04	82.24
SMA/SMK/MA Senior High School	65.42	77.56	71.88

Catatan/Note:

Sumber/Source: BPS, Survei Sosial Ekonomi Nasional (Susenas)/BPS-Statistics Indonesia, National Socioeconomic Survey

Tabel 4.1.13 **Angka Partisipasi Kasar (APK) Menurut Jenjang Pendidikan di Kabupaten Siak, 2020**
Bruto Participation Rates by Educational Level in Siak Regency, 2020

Jenjang Pendidikan <i>Educational Level</i>	Angka Partisipasi Kasar (APK) <i>Bruto Participation Rates</i>		Jumlah/ <i>Total</i>
	Laki-laki/ <i>Man</i>	Perempuan/ <i>Woman</i>	
(1)	(2)	(3)	(4)
SD/MI <i>Elementary School</i>	102.26	105.62	103.92
SMP/MTs <i>Junior High School</i>	92.98	92.73	92.86
SMA/SMK/MA <i>Senior High School</i>	79.93	91.03	85.84

Catatan/*Note:*

Sumber/*Source:* BPS, Survei Sosial Ekonomi Nasional (Susenas)/BPS-Statistics Indonesia, National Socioeconomic Survey

Tabel 4.1.14 **Angka Partisipasi Sekolah (APS) Menurut Jenjang Pendidikan di Kabupaten Siak, 2020**
Table 4.1.14 **School Participation Rates by Educational Level in Siak Regency, 2020**

Jenjang Pendidikan Educational Level	Angka Partisipasi Murni (APM) Net Participation Rates		Jumlah/Total
	Laki-laki/Man	Perempuan/ Woman	
(1)	(2)	(3)	(4)
SD/MI Elementary School	100.00	99.97	99.98
SMP/MTs Junior High School	93.42	92.70	93.07
SMA/SMK/MA Senior High School	79.05	90.50	85.15

Catatan/Note:

Sumber/Source: BPS, Survei Sosial Ekonomi Nasional (Susenas)/BPS-Statistics Indonesia, National Socioeconomic Survey

Tabel 4.1.15 **Persentase Penduduk Berumur 15 Tahun ke Atas yang Melek Huruf menurut Kelompok Umur di Kabupaten Siak 2018-2020**
Percentage of Literate People Aged 15 Years and Over by Age Group in Siak Regency, 2018-2020

Kelompok Umur Age Group	2018	2019	2020
(1)	(2)	(3)	(4)
15-19	100	100	100,00
20-24	100	100	100,00
25-29	100	100	100,00
30-34	100	100	100,00
35-39	100	100	100,00
40-44	100	98,6	100,00
45-49	100	100	100,00
50+	97,7	93,6	98,74
Total			99,79
15-24	100	100	100,00
15-44	100	99,8	100,00
45+	98,5	95,8	99,17

Catatan/Note:

Sumber/Source: BPS, Survei Sosial Ekonomi Nasional (Susenas)/BPS-Statistics Indonesia, National Socioeconomic Survey

4.2 KESEHATAN HEALTH

Tabel 4.2.1 **Jumlah Desa¹/Kelurahan Yang Memiliki Sarana Kesehatan Menurut Kecamatan di Kabupaten Siak, 2018–2020**
Number of Villages¹/Kelurahan Having Health Facilities by Sub-Regency in Siak regency, 2018–2020

Kecamatan Sub-Regency	Rumah Sakit Hospital		
	2018	2019	2020
(1)	(2)	(3)	(4)
Minas	–	–	1
Sungai Mandau	–	–	–
Kandis	–	–	–
Siak	1	1	1
Kerinci Kanan	–	–	–
Tualang	–	1	1
Dayun	–	–	–
Lubuk Dalam	–	–	–
Koto Gasib	–	–	–
Mempura	–	–	–
Sungai Apit	–	–	–
Bunga Raya	–	–	–
Sabak Auh	–	–	–
Pusako	–	–	–
Kabupaten Siak	1	2	3

Lanjutan Tabel/*Continued Table 4.2.1*

Kecamatan <i>Sub-Regency</i>	Rumah Sakit Bersalin <i>Maternity Hospital</i>		
	2018	2019	2020
(1)	(5)	(6)	(7)
Minas	–	–	–
Sungai Mandau	–	–	–
Kandis	–	–	–
Siak	–	–	–
Kerinci Kanan	–	–	–
Tualang	–	–	–
Dayun	–	–	–
Lubuk Dalam	–	–	–
Koto Gasib	–	–	–
Mempura	–	–	–
Sungai Apit	–	–	–
Bunga Raya	–	–	–
Sabak Auh	–	–	–
Pusako	–	–	–
Kabupaten Siak	–	–	–

Lanjutan Tabel/*Continued Table 4.2.1*

Kecamatan <i>Sub-Regency</i>	Poliklinik <i>Polyclinic</i>		
	2018	2019	2020
(1)	(8)	(9)	(10)
Minas	1	2	1
Sungai Mandau	4	–	–
Kandis	7	6	7
Siak	–	–	–
Kerinci Kanan	3	1	3
Tualang	4	3	4
Dayun	6	1	1
Lubuk Dalam	–	1	2
Koto Gasib	3	3	6
Mempura	1	1	2
Sungai Apit	2	1	1
Bunga Raya	2	–	–
Sabak Auh	–	–	–
Pusako	–	–	–
Kabupaten Siak	33	19	27

Lanjutan Tabel/*Continued Table* 4.2.1

Kecamatan <i>Sub-Regency</i>	Puskesmas <i>Public Health Center</i>		
	2018	2019	2020
(1)	(11)	(12)	(13)
Minas	1	1	1
Sungai Mandau	3	1	1
Kandis	1	1	1
Siak	2	1	1
Kerinci Kanan	2	1	2
Tualang	3	2	2
Dayun	1	1	1
Lubuk Dalam	1	1	1
Koto Gasib	1	1	1
Mempura	1	1	1
Sungai Apit	1	1	1
Bunga Raya	1	1	1
Sabak Auh	1	1	1
Pusako	1	1	1
Kabupaten Siak	20	15	16

Lanjutan Tabel/Continued Table 4.2.1

Kecamatan Sub-Regency	Puskesmas Pembantu Subsidiary of Public Health Center		
	2018	2019	2020
(1)	(14)	(15)	(16)
Minas	5	5	5
Sungai Mandau	8	5	5
Kandis	10	9	9
Siak	6	5	6
Kerinci Kanan	11	12	12
Tualang	7	7	7
Dayun	11	10	10
Lubuk Dalam	5	6	6
Koto Gasib	8	7	8
Mempura	5	5	6
Sungai Apit	9	9	9
Bunga Raya	8	5	6
Sabak Auh	1	2	2
Pusako	2	2	2
Kabupaten Siak	96	89	93

Lanjutan Tabel/*Continued Table 4.2.1*

Kecamatan <i>Sub-Regency</i>	Apotek <i>Pharmacy</i>		
	2018	2019	2020
(1)	(17)	(18)	(19)
Minas	1	–	–
Sungai Mandau	1	–	–
Kandis	4	3	8
Siak	2	1	1
Kerinci Kanan	1	1	–
Tualang	3	3	3
Dayun	2	2	3
Lubuk Dalam	2	2	1
Koto Gasib	4	3	5
Mempura	1	2	2
Sungai Apit	4	2	2
Bunga Raya	3	2	4
Sabak Auh	1	1	2
Pusako	–	–	–
Kabupaten Siak	29	22	31

Catatan/*Note*: ¹ Desa pada tabel ini termasuk Unit Permukiman Transmigrasi (UPT) yang masih dibina oleh kementerian terkait dan nagari di Provinsi Sumatera Barat/*Villages in this table include Transmigration Settlement Unit which is still fostered by the relevant ministries and the nagari in the Province of Sumatera Barat*

Sumber/*Source*: BPS, Pendataan Potensi Desa (Podes)/*BPS-Statistics Indonesia, Village Potential Data Collecting*

Tabel
Table 4.2.2**Jumlah Tenaga Kesehatan Menurut Kecamatan, 2019 dan 2020**
Number of Medical Personnel by Sub-Regency, 2019 dan 2020

Kecamatan Sub-Regency	2019				
	Dokter Doctor	Perawat Nurse	Bidan Midwife	Farmasi Pharmaceutical	Ahli Gizi Nutritionist
(1)	(2)	(3)	(4)	(5)	(6)
Minas	4	8	24	2	1
Sungai Mandau	3	10	13	2	1
Kandis	3	17	15	1	1
Siak	4	21	16	3	-
Kerinci Kanan	4	17	15	1	1
Tualang	7	26	34	3	2
Dayun	2	19	21	2	2
Lubuk Dalam	4	12	15	3	1
Koto Gasib	3	13	16	1	-
Mempura	4	17	14	5	2
Sungai Apit	4	16	28	6	-
Bunga Raya	4	17	17	2	2
Sabak Auh	4	12	4	2	1
Pusako	2	8	12	3	-
Kabupaten Siak	52	213	244	36	14

Lanjutan Tabel/*Continued Table 4.2.2*

Kecamatan <i>Sub-Regency</i>	2020				
	Dokter <i>Doctor</i>	Perawat <i>Nurse</i>	Bidan <i>Midwife</i>	Farmasi <i>Pharma- ceutical</i>	Ahli Gizi <i>Nutritionist</i>
(1)	(7)	(8)	(9)	(10)	(11)
Minas	6	16	40	2	1
Sungai Mandau	3	15	25	2	1
Kandis	9	24	25	3	3
Siak	7	48	34	6	2
Kerinci Kanan	5	21	19	2	2
Tualang	5	23	25	2	2
Dayun	7	23	27	2	2
Lubuk Dalam	5	19	22	3	1
Koto Gasib	5	19	30	2	1
Mempura	6	35	31	7	2
Sungai Apit	6	38	50	6	2
Bunga Raya	9	27	26	3	3
Sabak Auh	9	20	16	4	2
Pusako	3	9	22	3	1
Kabupaten Siak	85	337	392	47	25

Catatan/*Note:*Sumber/*Source:* Kementerian Kesehatan, <http://sisdmk.bppsdkm.kemkes.go.id> Ministry of Health, <http://sisdmk.bppsdkm.kemkes.go.id>

Tabel 4.2.3 Jumlah Rumah Sakit Umum, Rumah Sakit Khusus, dan Fasilitas Kesehatan Lain Menurut Kecamatan, 2020
Number of General Hospital, Special Hospital, and Other Health Facilities Center by Sub-Regency, 2020

Kecamatan Sub-Regency	Rumah Sakit Umum General Hospital	Rumah Sakit Khusus Special hospital	Rumah Bersalin Maternity Hospital	Balai Kesehatan Medical Clinic	Pondok Bersalin Desa Village Maternity Cottage
(1)	(2)	(3)	(4)	(5)	(6)
Minas	1	-	-	2	...
Sungai Mandau	-	-	-	1	...
Kandis	-	-	4	8	...
Siak	1	-	-	2	...
Kerinci Kanan	-	-	-	-	...
Tualang	1	-	-	15	...
Dayun	-	-	-	2	...
Lubuk Dalam	-	-	-	3	...
Koto Gasib	-	-	-	3	...
Mempura	-	-	-	1	...
Sungai Apit	-	-	-	2	...
Bunga Raya	-	-	-	2	...
Sabak Auh	-	-	-	-	...
Pusako	-	-	-	-	...
Kabupaten Siak	3	-	4	41	...

Catatan/Note:

Sumber/Source: Kementerian Kesehatan, <http://sisdmk.bppsdkm.kemkes.go.id> Ministry of Health, <http://sisdmk.bppsdkm.kemkes.go.id>

Tabel
Table 4.2.4

Banyaknya Balita yang Pernah Mendapat Imunisasi Menurut Kecamatan dan Jenis Imunisasi di Kabupaten Siak, 2019-2020
Number of Taddler Got Immunization by Sub-Regency and immunization's Type in Siak Regency, 2019-2020

Kecamatan Sub-Regency	2019				
	BCG	DPT 3	Polio 4	Hepatitis B	Campak
(1)	(2)	(3)	(4)	(5)	(6)
Minas	668	608	608	579	603
Sungai Mandau	126	178	218	99	141
Kandis	1 554	1 563	1 274	1 327	1 533
Siak	573	457	457	483	381
Kerinci Kanan	471	438	458	430	440
Tualang	711	2 000	1 968	1 725	1 683
Dayun	701	695	694	688	550
Lubuk Dalam	389	407	407	388	408
Koto Gasib	426	400	400	398	372
Mempura	274	283	283	310	254
Sungai Apit	498	433	433	509	421
Bunga Raya	500	568	568	536	571
Sabak Auh	220	194	194	204	191
Pusako	130	131	131	119	154
Kabupaten Siak	7 241	8 355	8 093	7 795	7 702

Lanjutan Tabel/Continued Table 4.2.4

Kecamatan Sub-Regency	2020				
	BCG	DPT 3	Polio 4	Hepatitis B	Campak
(1)	(7)	(8)	(9)	(10)	(11)
Minas	469	390	388	310	331
Sungai Mandau	179	167	159	111	145
Kandis	1 095	1 188	1 077	765	1 036
Siak	508	388	378	434	337
Kerinci Kanan	423	418	418	412	413
Tualang	1 714	1 426	1 404	1 330	1 354
Dayun	434	411	409	491	412
Lubuk Dalam	320	305	305	353	313
Koto Gasib	425	371	371	411	329
Mempura	269	252	253	271	211
Sungai Apit	420	360	360	455	349
Bunga Raya	484	436	439	407	468
Sabak Auh	214	179	179	196	178
Pusako	106	96	90	118	107
Kabupaten Siak	7 060	6 387	6 230	6 064	5 983

Catatan/Note:

Sumber/Source: Dinas Kesehatan Kabupaten Siak / Health Department of Siak Regency

Tabel
Table 4.2.5

Jumlah Ibu Hamil, Melakukan Kunjungan K1, Melakukan Kunjungan K4, Kurang Energi Kronis (KEK), dan Mendapat Tablet Zat Besi (Fe) di Kabupaten Siak, 2014-2020
Number of Pregnant Women, Those with One Visit and Four Visit of antenatal Care, Chronic Energy Deficiency (CED), and Receiving Iron Supplement in Siak regency, 2014-2020

Kecamatan Sub-Regency	Ibu Hamil Pregnant Woman	Kunjungan K1 One Visit	Kunjungan K4 Four Visit	Kurang Energi Kronis CED	Mendapat Zat Besi (Fe) Receiving Iron Supplement
(1)	(2)	(3)	(4)	(5)	(6)
2014	9 610	9 747	9 147	607	9 370
2015	10 522	10 077	9 997	562	9 216
2016	10 009	10 031	9 656	700	9 627
2017	10 087	152	139	723	9 048
2018	10 182	9 770	9 046	662	8 656
2019	9 156	9 858	9 156	759	8 889
2020	9 741	8 697	6 753	641	7 090

Catatan/Note:

Sumber/Source: Dinas Kesehatan Kabupaten Siak / Health Department of Siak Regency

Tabel 4.2.6 **Jumlah Kasus 10 Penyakit Terbanyak di Kabupaten Siak, 2019-2020**
Table 4.2.6 **Number of the 10 Most Disease in Siak regency, 2019-2020**

Jenis Penyakit <i>Disease Type</i>	Banyaknya Kasus 2019 <i>Number of Cases 2019</i>	
	Laki-laki/ <i>Man</i>	Perempuan/ <i>Woman</i>
(1)	(2)	(3)
Infeksi Saluran Nafas Bagian Atas Akut Lahir	23 328	23 503
Hipertensi Esensial (Primer)	7 942	10 429
Influenza	8 249	8 171
Dispepsia	5 546	6 969
Gastritis dan Duodenitis	4 584	6 019
Gangguan Jaringan Lunak Lainnya (Reumatik)	4 184	5 424
Dermatitis dan Eksim	4 321	4 956
Diare dan Gastroenteritis oleh Penyebab Infeksi Tertentu (Kolitis Infeksi)	4 407	3 870
Diabetes Melitus tidak Bergantung Insulin	3 094	4 560
Penyakit Lain Mata	2 125	1 910

Lanjutan Tabel/*Continued Table 4.2.6*

Jenis Penyakit <i>Disease Type</i>	Banyaknya Kasus 2020 <i>Number of Cases 2020</i>	
	Laki-laki/ <i>Man</i>	Perempuan/ <i>Woman</i>
(1)	(4)	(5)
Infeksi Saluran Nafas Bagian Atas Akut Lahir	12 715	12 731
Hipertensi Esensial (Primer)	5 365	7 502
Dispepsia	2 943	3 838
Diabetes Melitus tidak Bergantung Insulin	2 791	3 879
Gastritis dan Duodenitis	2 600	3 634
Influenza	3 046	3 125
Gangguan Jaringan Lunak Lainnya (Reumatik)	2 373	3 527
Dermatitis dan Eksim	2 572	3 006
Diare dan Gastroenteritis oleh Penyebab Infeksi Tertentu (Kolitis Infeksi)	2 591	2 166
Infeksi Kulit dan Jaringan Subkutan/Pioderma	1 547	1 658

Catatan/*Note:*Sumber/*Source:* Dinas Kesehatan Kabupaten Siak / Health Department of Siak Regency

Tabel 4.2.7 Jumlah Kasus HIV/AIDS, IMS, DBD, Diare, TB, dan Malaria Menurut Kecamatan di Kabupaten Siak, 2019-2020
Number of Cases of HIV/AIDS, Sexually Transmitted Infection, Dengue Fever, Diarrhea, Tuberculosis (TB), and Malaria by Sub-Regency in Siak Regency, 2019-2020

Kecamatan Sub-Regency	2019					
	HIV/AIDS HIV/AIDS	IMS Sexually Transmitted Infection	DBD Dengue fever	Diare Diarrhea	TB Tuberculosis	Malaria Malaria
(1)	(2)	(3)	(4)	(5)	(6)	(7)
Minas	-	-	25	785	16	-
Sungai Mandau	-	-	4	119	14	-
Kandis	-	-	86	349	85	-
Siak	3	-	25	422	81	-
Kerinci Kanan	-	-	3	271	10	-
Tualang	3	-	121	1 701	111	-
Dayun	3	-	3	316	30	-
Lubuk Dalam	3	-	2	565	12	-
Koto Gasib	2	-	4	320	34	-
Mempura	-	-	10	230	6	-
Sungai Apit	-	-	13	1 219	30	-
Bunga Raya	2	-	6	227	29	1
Sabak Auh	1	-	18	280	9	-
Pusako	-	-	2	194	8	-
Kabupaten Siak	17	0	322	6 998	475	1

Lanjutan Tabel/Continued Table 4.2.7

Kecamatan Sub-Regency	2020					
	HIV/AIDS HIV/AIDS	IMS Sexually Transmitted Infection	DBD Dengue fever	Diare Diarhea	TB Tuberculosis	Malaria Malaria
(1)	(8)	(9)	(10)	(11)	(12)	(13)
Minas	-	-	13	-	16	-
Sungai Mandau	-	-	-	91	13	-
Kandis	-	-	39	169	70	-
Siak	1	-	61	271	67	-
Kerinci Kanan	1	-	14	257	5	-
Tualang	1	-	38	3 216	123	-
Dayun	-	-	12	209	11	-
Lubuk Dalam	-	-	3	358	8	-
Koto Gasib	5	-	3	356	19	-
Mempura	-	-	21	88	5	-
Sungai Apit	1	-	565	642	16	-
Bunga Raya	1	-	32	201	15	-
Sabak Auh	1	-	14	152	4	-
Pusako	1	-	1	93	8	-
Kabupaten Siak	12	0	306	6 103	380	0

Catatan/Note:

Sumber/Source: Dinas Kesehatan Kabupaten Siak / Health Department of Siak Regency

Tabel
Table 4.2.8**Banyaknya Peserta KB Aktif Menurut Kecamatan dan Jenis Kontrasepsi di Kabupaten Siak, Tahun 2020**
Number of Active Acceptors Based on Sub-Regency and Type of Contraception Device in Siak Regency, Year 2020

Kecamatan Sub-Regency	PESERTA KB AKTIF/THE ACTIVE ACCEPTORS				
	IUD/IUD	MOP / VASECTOMY	MOW / TUBECTOMY	IMPLAN / IMPLANT	SUNTIK / INJECTION
(1)	(2)	(3)	(4)	(5)	(6)
Minas	167	6	121	232	1 800
Sungai Mandau	23	-	30	54	409
Kandis	1 012	-	279	2 282	4 765
Siak	478	-	148	309	1 563
Kerinci Kanan	365	14	138	347	794
Tualang	4 249	26	128	1 683	2 907
Dayun	138	2	99	517	1 444
Lubuk Dalam	232	1	116	332	1 478
Koto Gasib	81	2	128	542	1 227
Mempura	66	1	37	256	1 020
Sungai Apit	176	-	94	195	2 526
Bunga Raya	75	-	57	310	1 125
Sabak Auh	97	15	3	147	963
Pusako	13	-	9	64	417
Kabupaten Siak	7 172	67	1 387	7 270	22 438

Lanjutan Tabel/Continued Table 4.2.8

Kecamatan Sub-Regency	PESERTA KB AKTIF		JUMLAH/TOTAL
	PIL/TABLET	KONDOM/ CONDOM	
(1)	(7)	(8)	(10)
Minas	1 529	228	4 083
Sungai Mandau	332	16	864
Kandis	1 535	1 018	10 891
Siak	1 237	405	4 140
Kerinci Kanan	795	129	2 582
Tualang	3 442	715	13 150
Dayun	587	65	2 852
Lubuk Dalam	768	36	2 963
Koto Gasib	1 165	103	3 248
Mempura	608	88	2 076
Sungai Apit	733	60	3 784
Bunga Raya	1 088	88	2 743
Sabak Auh	708	159	2 092
Pusako	411	8	922
Kabupaten Siak	14 938	3 118	56 390

Catatan/Note:

Sumber/Source: Dinas Pemberdayaan Perempuan, Perlindungan Anak, Pengendalian Penduduk Keluarga Berencana Kabupaten Siak/
Office of Women's Empowerment, Child Protection, Population Control of Siak Regency Family Planning

Tabel
Table 4.2.9

Banyaknya Klinik KB, Peserta KB Baru, dan Peserta KB Aktif Menurut Kecamatan di Kabupaten Siak, Tahun 2020
Number of Family Planning Clinics, New Acceptors, and Active Acceptors Based on Sub-Regency in Siak Regency, Year 2020

Kecamatan Sub-Regency	KLINIHK KB/FAMILY PLANNING CLINICS	PESERTA KB BARU/NEW ACCEPTORS	PESERTA KB AKTIF/ ACTIVE ACCEPTORS
(1)	(2)	(3)	(4)
Minas	2	277	4 083
Sungai Mandau	1	106	864
Kandis	1	1 197	10 891
Siak	3	589	4 140
Kerinci Kanan	1	345	2 582
Tualang	3	2 898	13 150
Dayun	1	361	2 852
Lubuk Dalam	1	305	2 963
Koto Gasib	2	289	3 248
Mempura	1	225	2 076
Sungai Apit	1	938	3 784
Bunga Raya	1	1 240	2 743
Sabak Auh	1	149	2 092
Pusako	1	246	922
Kabupaten Siak	20	9 165	56 390

Catatan/Note:

Sumber/Source: Dinas Pemberdayaan Perempuan, Perlindungan Anak, Pengendalian Penduduk Keluarga Berencana Kabupaten Siak/
Office of Women's Empowerment, Child Protection, Population Control of Siak Regency Family Planning

Tabel
Table 4.2.10

Banyaknya Peserta Pasangan Usia Subur (PUS), Akseptor KB, Presentase PUS yang Menjadi Akseptor KB Per Kecamatan di Kabupaten Siak, Tahun 2020
Number of Fertile Age Couple, Acceptors, Percentase Fertile Age Couple Based on Sub-Regency in Siak Regency, Year 2020

Kecamatan Sub-Regency	PASANGAN USIA SUBUR / FERTILE AGE COUPLE	AKSEPTOR KB/ ACCEPTORS	PERSENTASE/ PERCENTAGE
(1)	(2)	(3)	(4)
Minas	6 140	4 083	66.50%
Sungai Mandau	1 299	864	66.51%
Kandis	16 530	10 891	65.89%
Siak	6 653	4 140	62.23%
Kerinci Kanan	4 235	2 582	60.97%
Tualang	21 338	13 150	61.63%
Dayun	4 059	2 852	70.26%
Lubuk Dalam	4 429	2 963	66.90%
Koto Gasib	4 830	3 248	67.25%
Mempura	3 032	2 076	68.47%
Sungai Apit	5 671	3 784	66.73%
Bunga Raya	5 195	2 743	52.80%
Sabak Auh	2 949	2 092	70.94%
Pusako	1 387	922	66.47%
Kabupaten Siak	87 747	56 390	64.26%

Catatan/Note:

Sumber/Source: Dinas Pemberdayaan Perempuan, Perlindungan Anak, Pengendalian Penduduk Keluarga Berencana Kabupaten Siak/
Office of Women's Empowerment, Child Protection, Population Control of Siak Regency Family Planning

Tabel 4.2.11 **Jumlah Bayi Lahir, Bayi Berat Badan Lahir Rendah (BBLR), BBLR Dirujuk, dan Bergizi Buruk di Kabupaten Siak, 2015-2020**
Number of Births, Babies with Low Birth Weights (LBW), Handled LBW, and Malnutrition Babies in Siak Regency, 2015-2020

Tahun Year	Bayi Lahir Births	BBLR/LBW		Gizi Buruk/ Malnutrition
		Jumlah/Total	Dirujuk/Handled	
(1)	(2)	(3)	(4)	(5)
2016
2017
2018	8 848	198	...	5
2019	8 695	228	...	4
2020	7 324	202	...	7

Catatan/Note:

Sumber/Source: Dinas Kesehatan Kabupaten Siak / Health Department of Siak Regency

Tabel
Table 4.2.12

Banyaknya Posyandu menurut Kecamatan dan Strata di Kabupaten Siak, 21018-2020
Number of Integrated Healthy Service by Sub-Regency and Level in Siak Regency, Year 2018-2020

Kecamatan Sub-Regency	2018				Jumlah/Total
	Pratama	Madya	Purnama	Mandiri	
(1)	(2)	(3)	(4)	(5)	(6)
Minas	-	9	16	-	25
Sungai Mandau	1	7	11	1	20
Kandis	-	9	41	-	50
Siak	-	12	13	-	25
Kerinci Kanan	-	3	1	22	26
Tualang	-	23	18	16	57
Dayun	-	13	19	-	32
Lubuk Dalam	-	9	14	1	24
Koto Gasib	-	25	3	-	28
Mempura	-	17	4	-	21
Sungai Apit	-	-	39	7	46
Bunga Raya	-	13	13	-	26
Sabak Auh	-	8	5	-	13
Pusako	-	2	4	4	10
Kabupaten Siak	1	150	201	51	403

Lanjutan Tabel/*Continued Table* 4.2.12

Kecamatan <i>Sub-Regency</i>	2019				Jumlah/ <i>Total</i>
	Pratama	Madya	Purnama	Mandiri	
(1)	(7)	(8)	(9)	(10)	(11)
Minas	-	9	16	-	25
Sungai Mandau	1	7	11	1	20
Kandis	-	10	41	-	51
Siak	-	12	13	-	25
Kerinci Kanan	-	3	2	23	28
Tualang	-	23	20	16	59
Dayun	-	8	25	-	33
Lubuk Dalam	-	2	23	1	26
Koto Gasib	-	25	3	-	28
Mempura	-	18	3	-	21
Sungai Apit	-	-	39	8	46
Bunga Raya	-	13	14	-	27
Sabak Auh	-	8	5	-	13
Pusako	-	2	4	4	10
Kabupaten Siak	1	140	219	52	412

Lanjutan Tabel/*Continued Table* 4.2.12

Kecamatan Sub-Regency	2020				Jumlah/Total
	Pratama	Madya	Purnama	Mandiri	
(1)	(12)	(13)	(14)	(15)	(16)
Minas	-	9	16	-	25
Sungai Mandau	-	8	11	1	20
Kandis	2	41	13	-	56
Siak	1	12	12	-	25
Kerinci Kanan	-	-	-	28	28
Tualang	-	41	3	18	62
Dayun	-	6	26	1	33
Lubuk Dalam	-	2	22	2	26
Koto Gasib	-	-	29	-	29
Mempura	-	18	3	-	21
Sungai Apit	-	1	39	7	47
Bunga Raya	1	2	25	0	28
Sabak Auh	-	8	5	0	13
Pusako	-	3	3	4	10
Kabupaten Siak	4	151	207	61	423

Catatan/Note:

Sumber/Source: Dinas Kesehatan Kabupaten Siak / Health Department of Siak Regency

Tabel 4.3.1 Jumlah Tempat Peribadatan Menurut Kecamatan di Kabupaten Siak, 2020
Number of Places of Worship by Sub-Regency in Siak Regency, 2020

Kecamatan Sub-Regency	Masjid Mosque	Mushola Pray Room	Gereja Protestan Protestant Church	Gereja Katholik Catholic Church	Pura Temple	Vihara	Klenteng
(1)	(2)	(3)	(4)	(5)	(6)	(7)	(8)
Minas	25	36	40	1	-	-	-
Sungai Mandau	35	4	5	-	-	-	-
Kandis	66	27	93	5	1	-	-
Siak	23	25	3	1	-	1	1
Kerinci Kanan	44	110	25	2	1	-	-
Tualang	68	59	46	2	-	2	1
Dayun	42	76	20	1	-	-	-
Lubuk Dalam	15	97	31	3	-	-	-
Koto Gasib	49	38	7	1	-	-	-
Mempura	15	5	3	-	-	-	-
Sungai Apit	48	22	2	-	-	1	2
Bunga Raya	21	74	8	-	-	-	-
Sabak Auh	22	27	1	-	-	-	1
Pusako	16	6	-	-	-	-	-
Kabupaten Siak	488	606	286	16	2	4	5

Catatan/Note:

Sumber/Source: Kantor Kementerian Agama Kabupaten Siak / Religion Ministry Office of Siak Regency

Tabel
Table 4.3.2**Banyaknya Jemaah Haji yang Berangkat ke Mekkah dan Kembali, 2019-2020**
Number of Hajj Pilgrims Departing for Mecca and Return, 2019-2020

Kecamatan <i>Sub-Regency</i>	Tahun 2019				
	Berangkat <i>Departed</i>		Jumlah Berangkat Total Departed	Meninggal Dunia <i>Passed Away</i>	Kembali <i>Return</i>
	Laki-laki <i>Male</i>	Perempuan <i>Female</i>			
(1)	(2)	(3)	(4)	(5)	(6)
Minas	2	3	5	-	5
Sungai Mandau	-	1	1	-	1
Kandis	4	5	9	-	9
Siak	14	16	30	-	30
Kerinci Kanan	17	17	34	-	34
Tualang	25	23	48	1	47
Dayun	9	7	16	-	16
Lubuk Dalam	21	23	44	-	44
Koto Gasib	2	2	4	-	4
Mempura	5	5	10	-	10
Sungai Apit	10	17	27	-	27
Bunga Raya	8	11	19	-	19
Sabak Auh	14	13	27	-	27
Pusako	1	1	2	-	2
Kabupaten Siak	132	144	276	1	275

Lanjutan Tabel/Continued Table 4.3.2

Kecamatan Sub-Regency	Tahun 2020				
	Berangkat Deported		Jumlah Berangkat Total Deported	Meninggal Dunia Passed Away	Kembali Return
	Laki-laki Male	Perempuan Female			
(1)	(2)	(3)	(4)	(5)	(6)
Minas	-	-	-	-	-
Sungai Mandau	-	-	-	-	-
Kandis	-	-	-	-	-
Siak	-	-	-	-	-
Kerinci Kanan	-	-	-	-	-
Tualang	-	-	-	-	-
Dayun	-	-	-	-	-
Lubuk Dalam	-	-	-	-	-
Koto Gasib	-	-	-	-	-
Mempura	-	-	-	-	-
Sungai Apit	-	-	-	-	-
Bunga Raya	-	-	-	-	-
Sabak Auh	-	-	-	-	-
Pusako	-	-	-	-	-
Kabupaten Siak	0	0	0	0	0

Catatan/Note: Data 2020 tidak tersedia akibat pandemic Covid-19 sehingga tidak ada keberangkatan haji/ 2020 data is not available due to the Covid-19 pandemic so there are no pilgrimage departures

Sumber/Source: Kantor Kementerian Agama Kabupaten Siak / Religion Ministry Office of Siak Regency

Tabel
Table 4.3.3**Jumlah Desa¹/Kelurahan yang Mengalami Bencana Alam²
Menurut Kecamatan, 2018– 2020**
**Number of Villages¹ that Had Natural Disaster² by Sub-
Regency, 2018– 2020**

Kecamatan Sub-Regency	Banjir/Flood		
	2018	2019	2020
(1)	(2)	(3)	(4)
Minas	-	-	-
Sungai Mandau	1	-	-
Kandis	3	1	-
Siak	-	-	-
Kerinci Kanan	-	-	-
Tualang	3	-	-
Dayun	-	-	-
Lubuk Dalam	-	-	-
Koto Gasib	1	-	-
Mempura	1	-	-
Sungai Apit	-	-	-
Bunga Raya	-	-	-
Sabak Auh	-	-	-
Pusako	-	-	-
Kabupaten Siak	9	1	0

Lanjutan Tabel/Continued Table 4.3.3

Kecamatan Sub-Regency	Gempa Bumi/Earthquake		
	2018	2019	2020
(1)	(5)	(6)	(7)
Minas	-	-	-
Sungai Mandau	-	-	-
Kandis	-	-	-
Siak	-	-	-
Kerinci Kanan	-	-	-
Tualang	-	-	-
Dayun	-	-	-
Lubuk Dalam	-	-	-
Koto Gasib	-	-	-
Mempura	-	-	-
Sungai Apit	-	-	-
Bunga Raya	-	-	-
Sabak Auh	-	-	-
Pusako	-	-	-
Kabupaten Siak	0	0	0

Lanjutan Tabel/*Continued Table 4.3.3*

Kecamatan <i>Sub-Regency</i>	Tanah Longsor/ <i>Landslide</i>		
	2018	2019	2020
(1)	(8)	(9)	(10)
Minas	1	-	-
Sungai Mandau	-	-	-
Kandis	-	1	-
Siak	-	-	-
Kerinci Kanan	-	-	-
Tualang	-	-	-
Dayun	-	-	-
Lubuk Dalam	-	-	-
Koto Gasib	-	-	-
Mempura	-	-	-
Sungai Apit	-	-	-
Bunga Raya	-	-	-
Sabak Auh	-	-	-
Pusako	-	1	1
Kabupaten Siak	1	2	1

Catatan/*Note*: ¹ Desa pada tabel ini termasuk Unit Permukiman Transmigrasi (UPT) yang masih dibina oleh kementerian terkait dan nagari di Provinsi Sumatera Barat/*Villages in this table are included in Transmigration Settlement Unit which is still fostered by the relevant ministries and the nagari in the Province of Sumatera Barat*

² Terjadi dalam tiga tahun terakhir sampai dengan saat pencacahan/*Occured during the last three years by the time of enumeration*

Sumber/*Source*: BPS, Pendataan Potensi Desa (Podes)/*BPS-Statistics Indonesia, Village Potential Data Collecting*

Tabel
Table 4.3.4

Banyaknya Penyandang Disabilitas yang Terdaftar Menurut Kecamatan dan Jenis Disabilitas di Kabupaten Siak, 2020
Number of Registered Persons with Disabilities and Disabilities Types by Sub-Regency in Siak Regency, 2020

Kecamatan Sub-Regency	JENIS DISABILITAS/DISABILITY TYPES				
	Daksa	Netra	Rungu	Wicara	Rungu Wicara
(1)	(2)	(3)	(4)	(5)	(6)
Minas	29	10	10	6	2
Sungai Mandau	11	2	3	3	1
Kandis	39	10	4	4	6
Siak	24	8	6	2	3
Kerinci Kanan	11	6	12	1	2
Tualang	34	17	6	11	10
Dayun	15	6	5	1	2
Lubuk Dalam	22	2	3	6	6
Koto Gasib	23	8	8	8	3
Mempura	29	4	5	4	9
Sungai Apit	65	15	15	10	13
Bunga Raya	16	2	10	6	7
Sabak Auh	13	4	2	5	4
Pusako	5	4	3	-	1
Kabupaten Siak	336	98	92	67	69

Lanjutan Tabel/*Continued Table* 4.3.4

Kecamatan <i>Sub-Regency</i>	JENIS DISABILITAS/ <i>DISABILITY TYPES</i>				
	Netra Daksa	Netra, Rungu, Wicara	Rungu, Wicara, Daksa	Rungu, Wicara, Netra, Daksa	Cacat Mental Retardasi
(1)	(2)	(3)	(4)	(5)	(6)
Minas	1	-	2	-	25
Sungai Mandau	2	-	1	-	2
Kandis	2	1	6	2	9
Siak	1	-	-	-	15
Kerinci Kanan	-	-	3	-	20
Tualang	5	1	3	4	17
Dayun	1	-	4	1	14
Lubuk Dalam	7	-	1	-	12
Koto Gasib	-	-	1	2	19
Mempura	3	-	2	1	17
Sungai Apit	3	1	3	1	34
Bunga Raya	3	-	2	2	14
Sabak Auh	2	1	1	1	9
Pusako	2	-	-	-	3
Kabupaten Siak	32	4	29	14	210

Lanjutan Tabel/Continued Table 4.3.4

Kecamatan Sub-Regency	JENIS DISABILITAS/DISABILITY TYPES		Jumlah Total
	Mantan Penderita Gangguan Jiwa	Cacat Fisik, Mental	
(1)	(2)	(4)	(5)
Minas	3	20	108
Sungai Mandau	-	5	30
Kandis	1	13	97
Siak	4	5	68
Kerinci Kanan	2	13	70
Tualang	4	21	133
Dayun	2	7	58
Lubuk Dalam	7	5	71
Koto Gasib	9	21	102
Mempura	8	7	89
Sungai Apit	15	27	202
Bunga Raya	2	12	76
Sabak Auh	6	8	56
Pusako	1	2	21
Kabupaten Siak	64	166	1 181

Catatan/Note:

Sumber/Source: Dinas Sosial Kabupaten Siak / Social Board of Siak Regency

Tabel
Table 4.3.5

Banyaknya Perkara Perdata Agama Sektor Perkawinan di Kabupaten Siak, 2020
Number of Civil Religion Case at Marriage Sector in Siak Regency, 2020

Uraian Kasus Cases Description	Banyaknya Kasus Number of Cases
(1)	(2)
Izin Poligami	2
Pencegahan Perkawinan	-
Penolakan Perkawinan Oleh PPN	-
Pembatalan Perkawinan	1
Kelalaian Kewajiban Suami Istri	-
Cerai Talak	159
Cerai Gugat	379
Harta Bersama/Gono-Gini	8
Penguasaan Anak/Hadhonah	3
Nafkah Anak Oleh Ibu	-
Hak-Hak Bekas Istri	-
Pencabutan Kekuasaan Orang Tua	-
Perwalian	5
Pencabutan Kekuasaan Wali	-
Penunjukan Orang Lain Sebagai Wali	-

Lanjutan Tabel/*Continued Table 4.3.5*

Uraian Kasus Cases Description	Banyaknya Kasus Number of Cases
(1)	(2)
Ganti Rugi Terhadap Wali	-
Asal-Usul Anak	6
Penolakan Perkawinan Campuran	-
Pengesahan Perkawinan/Isbah Nikah	40
Izin Nikah	-
Dispensasi Kawin	83
Wali Adhal	1
Kewarisan	2
Penetapan Ahli Waris	3
Pengangkatan Anak	2
Kabupaten Siak	694

Catatan/*Note:*

Sumber/*Source:* Kantor Kementerian Agama Kabupaten Siak / *Religion Ministry Office of Siak Regency*

Tabel
Table 4.3.6

Jumlah Peristiwa Nikah, Talak, Cerai dan Rujuk menurut Kecamatan di Kabupaten Siak Tahun 2020
Number of Marriage, Divorce, Divorce, and Reconciled by District in 2020

Kecamatan Sub-Regency	Nikah	Cerai Talak	Cerai Gugat	Rujuk
(1)	(2)	(3)	(4)	(5)
Minas	...	14	31	...
Sungai Mandau	...	5	20	...
Kandis	...	16	53	...
Siak	...	11	30	...
Kerinci Kanan	...	12	26	...
Tualang	...	35	66	...
Dayun	...	14	25	...
Lubuk Dalam	...	9	27	...
Koto Gasib	...	10	15	...
Mempura	...	5	16	...
Sungai Apit	...	10	22	...
Bunga Raya	...	9	23	...
Sabak Auh	...	5	15	...
Pusako	...	4	10	...
Kabupaten Siak	...	139	379	...

Sumber/Source: Kantor Pengadilan Agama Kabupaten Siak / Religious Affairs Court Office of Siak Regency

4.4 KEMISKINAN POVERTY

Tabel
Table 4.4.1 **Garis Kemiskinan, Jumlah, dan Persentase Penduduk Miskin di Kabupaten Siak, 2012–2020**
Poverty Line, Number, and Percentage of Poor People in Siak Regency, 2012–2020

Tahun Year	Garis Kemiskinan (rupiah/kapita/bulan) Poverty Line (rupiah/capita/month)	Jumlah Penduduk Miskin (ribu) Number of Poor People (thousand)	Persentase Penduduk Miskin Percentage of Poor People
(1)	(2)	(3)	(4)
2012	316 774	21,04	5,17
2013	336 671	23,21	5,54
2014	351 610	22,54	5,22
2015	363 879	24,21	5,67
2016	391 039	24,86	5,52
2017	414 501	26,83	5,80
2018	431 814	25,81	5,44
2019	443 868	24,49	5,03
2020	473 128	25,38	5,09

Catatan/Note:

Sumber/Source: BPS, Survei Sosial Ekonomi Nasional Maret/BPS-Statistics Indonesia, March National Socioeconomic Survey

Tabel
Table 4.4.2

Indeks Kedalaman Kemiskinan dan Indeks Keparahan Kemiskinan di Kabupaten Siak, 2012–2020
Poverty Gap Index and Poverty Severity Index in Siak Regency, 2012–2020

Tahun Year	Indeks Kedalaman Kemiskinan Poverty Gap Index	Indeks Keparahan Kemiskinan Poverty Severity Index
(1)	(2)	(3)
2012	0,58	0,11
2013	0,69	0,14
2014	0,62	0,12
2015	0,64	0,12
2016	0,58	0,11
2017	0,88	0,25
2018	0,65	0,15
2019	0,64	0,13
2020	1,27	0,45

Catatan/Note:

Sumber/Source: BPS, Survei Sosial Ekonomi Nasional Maret/BPS-Statistics Indonesia, March National Socioeconomic Survey

4.5 KRIMINALITAS CRIMINALITY

Tabel 4.5.1 **Jumlah Narapidana Berdasarkan Jenis Hukuman dan Jenis Kelamin di Kabupaten Siak, 2018–2020**
Number of Prisoners by Type of Crime and Sex in Siak Regency, 2018–2020

Jenis Hukuman <i>Type of Punishment</i>	2018	
	Laki-laki	Perempuan
(1)	(2)	(3)
Pidana Mati
Seumur Hidup
Lebih dari 1 Tahun (B.I)
3 sd 12 Bulan (B.II.a)
Kurang dari 3 Bulan (B.II.b)
Kurungan (B.III)
Lainnya

Lanjutan Tabel/*Continued Table* 4.5.1

Jenis Hukuman <i>Type of Punishment</i>	2019	
	Laki-laki	Perempuan
(1)	(2)	(3)
Pidana Mati	-	-
Seumur Hidup	-	-
Lebih dari 1 Tahun (B.I)	222	-
3 sd 12 Bulan (B.II.a)	67	-
Kurang dari 3 Bulan (B.II.b)	1	-
Kurungan (B.III)	-	-
Lainnya	-	-

Lanjutan Tabel/*Continued Table 4.5.1*

Jenis Hukuman <i>Type of Punishment</i>	2020	
	Laki-laki	Perempuan
(1)	(2)	(3)
Pidana Mati	-	-
Seumur Hidup	-	-
Lebih dari 1 Tahun (B.I)	302	-
3 sd 12 Bulan (B.II.a)	122	3
Kurang dari 3 Bulan (B.II.b)	0	-
Kurungan (B.III)	1	-
Lainnya	-	-

Catatan/*Note*: Data Tahun 2018 tidak tersedia karena Rumah Tahanan Kelas IIB mengalami Kebakaran/ *Data for 2018 is not available because House of Prisoner IIB Class has a fire*

Sumber/*Source*: Rumah Tahanan Kelas IIB Kabupaten Siak/ *House of Prisoner IIB Class*

Tabel 4.5.2 Jumlah Tahanan Berdasarkan Jenis Putusan Pidana dan Jenis Kelamin di Kabupaten Siak, 2018–2020
Number of Prisoners by Criminal Decision and Sex in Siak Regency, 2018–2020

Jenis Putusan Pidana <i>Type of Verdict</i>	2018	
	Laki-laki	Perempuan
(1)	(2)	(3)
Penyidik
Penuntutan
Pengadilan Negeri
Pengadilan Tinggi
Mahkamah Agung
Lainnya

Lanjutan Tabel/*Continued Table 4.5.2*

Jenis Putusan Pidana <i>Type of Verdict</i>	2019	
	Laki-laki	Perempuan
(1)	(2)	(3)
Penyidik	-	-
Penuntutan	203	-
Pengadilan Negeri	-	-
Pengadilan Tinggi	-	-
Mahkamah Agung	2	-
Lainnya	-	-

Lanjutan Tabel/*Continued Table 4.5.2*

Jenis Putusan Pidana <i>Type of Verdict</i>	2020	
	Laki-laki	Perempuan
(1)	(2)	(3)
Penyidik	-	-
Penuntutan	246	7
Pengadilan Negeri	-	-
Pengadilan Tinggi	-	-
Mahkamah Agung	1	-
Lainnya	-	-

Catatan/*Note*: Data Tahun 2018 tidak tersedia karena Rumah Tahanan Kelas IIB mengalami Kebakaran/ *Data for 2018 is not available because House of Prisoner IIB Class has a fire*

Sumber/*Source*: Rumah Tahanan Kelas IIB Kabupaten Siak/ *House of Prisoner IIB Class*

Tabel
Table 4.5.3

Tambahan Narapidana berdasarkan Putusan Pengadilan Negeri per Bulan di Kabupaten Siak, 2016–2020
Additional Prisoners based on the District Court Decision per Month in Siak Regency, 2016–2020

Bulan Month	Tahun/Year				
	2016	2017	2018	2019	2020
(1)	(2)	(3)	(4)	(5)	(6)
Januari/January	42	23	...	25	34
Februari/February	42	22	...	31	18
Maret/March	29	33	...	26	27
April/April	53	18	...	45	47
Mei/May	20	31	...	32	13
Juni/June	83	35	...	63	58
Juli/July	10	25	...	47	45
Agustus/August	40	40	...	40	51
September/September	31	1	...	36	45
Oktober/October	31	11	...	17	38
November/November	24	25	...	34	39
Desember/December	15	16	...	48	40
Jumlah/Total	420	280	...	444	455

Catatan/Note: Data Tahun 2018 tidak tersedia karena Rumah Tahanan Kelas IIB mengalami Kebakaran/ Data for 2018 is not available because House of Prisoner IIB Class has a fire

Sumber/Source: Rumah Tahanan Kelas IIB Kabupaten Siak/ House of Prisoner IIB Class


05

**PERTANIAN, KEHUTANAN, PETERNAKAN,
DAN PERIKANAN**
**AGRICULTURE, FORESTRY, LIVESTOCK,
AND FISHERY**

Populasi Hewan Ternak dan Unggas

di Kabupaten Siak *Number of Cattle and Poultry*
in Siak Regency

2020



25 788

3 121

26 016

2 516

5 107 756

ayam kampung + ayam pedaging

38 885

bebek + itik manila

Sumber: Dinas Perikanan dan Peternakan Kabupaten Siak
Source: Fishery and Animal Husbandry Service of Siak Regency

PENJELASAN TEKNIS

1. **Data pokok tanaman pangan** yang dikumpulkan oleh Badan Pusat Statistik adalah luas panen dan produktivitas (hasil per hektar). Produksi merupakan hasil perkalian antara luas panen dan produktivitas.
2. **Data luas panen padi** tahun 2019 dihitung dengan metode Kerangka Sampel Area (KSA), menggantikan metode pengumpulan data luas panen padi yang sebelumnya, yaitu metode eye estimate yang dikumpulkan melalui pelaporan data Statistik Pertanian (SP) oleh Kepala Cabang Dinas (KCD) Kecamatan.
3. **Angka produktivitas padi** diperoleh melalui survei ubinan pada plot berukuran 2,5 m x 2,5 m dalam bentuk produksi Gabah Kering Panen (GKP) yang dikonversikan menjadi Gabah Kering Giling (GKG) berdasarkan angka konversi GKP ke GKG hasil Survei Konversi Gabah ke Beras tahun 2019.
4. **Angka produksi setara beras** diperoleh melalui hasil perkalian antara produksi padi dengan angka konversi GKG ke beras hasil

TECHNICAL NOTES

1. **The main data of food crops** collected by BPS-Statistics Indonesia are harvested area and productivity (yield per hectare). Production is the result of multiplication between harvested area and productivity.
2. **The calculation of paddy harvested area** data was carried out by the Area Sampling Frame (ASF) method in 2018. The method replaced the previous one, namely the eye estimate method by which the data were collected through reporting on Agricultural Statistics data (called SP for Statistik Pertanian) by the Agricultural Extension Officer (called KCD for Kepala Cabang Dinas) of Sub-Regency.
3. **The paddy productivity (yield) figures** are obtained through a crop cutting survey on plots sized of 2.5m x 2.5m in the form of harvest unhusked paddy (called GKP for Gabah Kering Panen) converted into dry unhusked paddy (called GKG for Gabah Kering Giling) using conversion rates based on the Paddy to Rice Conversion Survey in 2018.
4. **The rice production figures** were obtained through the multiplication of paddy production with the conversion rates from GKG

Survei Konversi Gabah ke Beras tahun 2018.

to polished rice resulted from the Paddy to Rice Conversion Survey in 2018.

5. Data produksi palawija (termasuk jagung dan kedelai) terakhir dirilis pada tahun 2015. Sejak tahun 2016, BPS sudah tidak merilis lagi data produksi palawija karena metode pengumpulan luas panen metode palawija masih menggunakan metode lama, yaitu eye estimate, yang diduga sudah tidak akurat untuk pengumpulan data luas panen.

5. Data on secondary food crops (including maize and soybeans) were last released in 2015. Since 2016, BPS Statistics Indonesia has not released production data on secondary food crops anymore because the harvested area collection used the old method which is was suspected to be inaccurate for data collection of harvested area.

6. Data produksi padi dan palawija yang disajikan adalah dalam kualitas: gabah kering giling (padi), pipilan kering (jagung), biji kering (kedelai dan kacang tanah), dan umbi basah (ubi kayu dan ubi jalar).

6. Production of paddy and secondary crops data are presented in the form of: dry unhusked rice (paddy), dry loose maize (maize), dry shells crops (soybeans and peanuts), and fresh roots (cassava and sweet potatoes).

7. Tanaman sayuran dan buah-buahan semusim

7. Seasonal vegetable and fruit plants.

Tanaman sayuran semusim adalah tanaman sumber vitamin, garam mineral dan lain-lain yang dikonsumsi dari bagian tanaman yang berupa daun, bunga, buah, dan umbinya, yang berumur kurang dari satu tahun.

Seasonal vegetable plants are plants which are the sources of vitamin, mineral salt, etc, consumed from the part of the plant in the form of leaf, flower, fruit, and root with the age of less than one year.

Tanaman buah-buahan semusim adalah tanaman sumber vitamin, garam mineral, dan lain-lain yang dikonsumsi dari bagian tanaman yang berupa

Seasonal fruit plants are plants which are the sources of vitamin, mineral salt, etc, consumed from the part of the plant in the form of fruits. These plants are creeps with

buah, berumur kurang dari satu tahun, tidak berbentuk pohon/rumpun tetapi menjalar dan berbatang lunak.

the age of less than one year.

8. Tanaman buah-buahan dan sayuran tahunan

Tanaman buah-buahan tahunan adalah tanaman sumber vitamin, garam mineral, dan lain-lain yang dikonsumsi dari bagian tanaman yang berupa buah dan merupakan tanaman tahunan.

8. Annual fruit and vegetable plants.

Annual fruit plants are plants which are the sources of vitamin, contained mineral salt, etc, consumed from the part of plant in the form of fruit and more than one year of age.

Tanaman sayuran tahunan adalah tanaman sumber vitamin, garam mineral, dan lain-lain yang dikonsumsi dari bagian tanaman yang berupa daun dan atau buah yang berumur lebih dari satu tahun.

Annual vegetable plants are plants which are the sources of vitamin, contained mineral salt, etc, consumed from the part of the plant in the form of vegetable and more than one year of age.

9. Tanaman biofarmaka adalah tanaman yang bermanfaat untuk obat-obatan, kosmetik, dan kesehatan yang dikonsumsi atau digunakan dari bagian-bagian tanaman seperti daun, batang, buah, umbi (rimpang) ataupun akar.

9. Medicinal plants are plants which are useful for medicine. It is consumed from part of the plant such as leaf, flower, fruit, tuber, and root.

10. Tanaman hias adalah tanaman yang mempunyai nilai keindahan baik bentuk, warna daun, tajuk maupun bunganya, sering digunakan untuk penghias pekarangan dan lain sebagainya.

10. Ornamental plants are plants which have a beauty value, either in shape, colour of leaf or crown of flower, and they are often used as a yard decorator.

11. Luas panen tanaman hortikultura adalah luas

11. Harvested area of horticulture is area which vegetable, fruit,

tanaman sayuran, buahbuahan, biofarmaka, dan tanaman hias yang diambil hasilnya/dipanen pada periode pelaporan.

medicinal and ornamental plant of crop harvested during the period of report.

12. Luas panen untuk tanaman sayuran adalah luas tanaman yang dipanen sekaligus/habis/dibongkar dan luas tanaman yang dipanen berkali-kali (lebih dari satu kali)/belum habis.

12. Harvested area of vegetables is area of entirely plant harvested/demolished and plant harvested several times/undemolished.

Tanaman yang dipanen sekaligus/ habis/dibongkar adalah tanaman yang sehabis panen langsung dibongkar/dicabut, terdiri dari bawang merah, bawang putih, bawang daun, kentang, kol/kubis kembang kol, petsai/sawi, wortel, lobak, dan kacang merah.

Entirely plants harvested/demolished are plants usually harvested once and demolished to be substituted by other plants, consisting of: shallots, garlic, leeks, potato, cabbage, cauli flower mustard green, carrots, chinese radish, and red kidney beans.

Tanaman yang dipanen berkali-kali (lebih dari satu kali)/belum habis adalah tanaman yang pemanenannya lebih dari satu kali dan biasanya dibongkar apabila panen terakhir sudah tidak memadai lagi, terdiri dari: kacang panjang, cabe besar, cabe rawit, jamur, tomat, terung, buncis, ketimun, labu siam, kangkung, bayam, melon, semangka, dan blewah.

Plants harvested several times/undemolished are plants usually harvested more than once and demolished in the case that the last harvest was economically not profitable. They consist of : yard long beans, chili, small chili, mushroom, tomatoes, egg plant, french beans, cucumber, pumpkin/chajota, swamp cabbage, spinach, melon, watermelon, and blewah .

13. Produksi hortikultura adalah hasil menurut bentuk produk dari setiap tanaman sayuran, buah-buahan, biofarmaka dan tanaman hias yang diambil berdasarkan

13. Horticulture production is the standard production quantity form of vegetable, fruit, medicinal and ornamental plant based on harvested area/the number

luas yang dipanen/tanaman yang menghasilkan pada bulan/triwulan laporan.

of production plants reported monthly/quarterly.

- 14. Data perkebunan besar** dikumpulkan oleh BPS per triwulanan secara lengkap dengan pencacahan ke perusahaan untuk komoditas kelapa sawit, karet, teh, dan tebu. Untuk komoditas kelapa, kopi, kakao, cengkeh, kapuk, dan tembakau, datanya diperoleh dari Direktorat Jenderal Perkebunan. Data perkebunan rakyat untuk semua komoditas diperoleh dari Direktorat Jenderal Perkebunan, Kementerian Pertanian.
- 15. Bentuk produksi perkebunan** adalah: karet kering (karet), daun kering (teh dan tembakau), biji kering (kopi dan coklat), kulit kering (kayu manis dan kina), serat kering (rami), bunga kering (cengkeh), refined sugar (tebu dari perkebunan besar), gula mangkok (tebu dari perkebunan rakyat), ekivalen kopra (kopra), biji dan bunga (pala) serta minyak daun (sereh).
- 16.**
- 17.** Data populasi ternak bersumber dari Direktorat Jenderal Peternakan dan Kesehatan Hewan Kementerian Pertanian, sedangkan jumlah pemotongan ternak merupakan hasil Survei Laporan Pemotongan Ternak. Pengumpulan data pemotongan
- 14. Data on estates** are collected by the BPS-Statistics Indonesia every three months on complete basis with direct enumeration of estates for oil palm, rubber, tea, and sugarcane. Data on coconut, coffee, cocoa, clove, kapok, and tobacco, as well as on smallholder plantation, are acquired from the Directorate General of Estates, Ministry of Agriculture.
- 15. Production of estates crops** are follows: dry rubber (rubber); dry leaves (tea and tobacco); dry beans (coffee and cocoa); dry bark (cassia vera and cinchona); dry fibre (rosella); dry flowers/buds (cloves); refined sugar (sugar cane from estate); cup sugar (sugar cane from smallholders); copra (copra); seeds and buds (nutmeg); and leaf oil (citronella).
- 16.**
- 17.** Data of domestic livestock population are obtain from the Directorate General of Livestock and Animal Health Service, while data on the number of animals slaughtered are based on the quarterly survey conducted by BPS-Statistics Indonesia. This survey is a complete enumeration on all

ternak dilakukan secara lengkap setiap triwulan di seluruh Rumah Potong Hewan (RPH) dan Tempat Pemotongan Hewan (TPH) yang ada di Indonesia.

slaughtering houses and abattoirs in Indonesia.

18. Data statistik perikanan merupakan data sekunder yang bersumber dari Direktorat Jenderal Perikanan Tangkap dan Direktorat Jenderal Budidaya, Kementerian Kelautan dan Perikanan. Statistik perikanan dibedakan atas data Perikanan Tangkap dan Perikanan Budidaya. Perikanan Tangkap diklasifikasikan atas penangkapan ikan di laut dan penangkapan ikan di perairan umum. Perikanan Budidaya diklasifikasikan atas jenis budidaya yaitu budidaya laut, tambak, kolam, karamba, jaring apung, dan sawah.

18. *Fishery Statistics are secondary data obtained from the Directorate General of Capture Fisheries and Directorate General of Aquaculture, Ministry of Marine Affairs and Fisheries. Fishery statistics are categorized into capture fisheries and aquaculture. Capture fisheries are further classified into marine capture fisheries and inland capture fisheries. Aquaculture are further classified into several types of culture: marine culture, brackish water pond, fresh water pond, cage, floating net, and fish breeding in paddy fields.*

19. Rumah Tangga Perikanan Tangkap adalah rumah tangga yang melakukan kegiatan penangkapan ikan/binatang air lainnya/tanaman air dengan tujuan sebagian/seluruh hasilnya untuk dijual.

19. *A capture fishery household is a household conducting activities in catching fishes/other aquatic animals/ aquatic plants, for which the products are wholly or partly to be sold.*

20. Rumah Tangga Perikanan Budidaya adalah rumah tangga yang melakukan kegiatan budidaya ikan/binatang air lainnya/tanaman air dengan tujuan sebagian/seluruh hasilnya untuk dijual.

20. *An aquaculture fishery household is a household conducting activities in culturing fishes/other aquatic animals/ aquatic plants, for which the products are wholly or partly to be sold.*

ULASAN**DESCRIPTION****5.1 Hortikultura**

Produksi pertanian sayuran di Kabupaten Siak didominasi oleh komoditi cabe besar, cabe rawit, kacang panjang, dan ketimun dengan produksi masing-masing diatas dua ribu ton. Sedangkan produksi tanaman buah-buahan didominasi oleh komoditi semangka, dengan produksi masing-masing di atas lima puluh ribu kuintal selama tahun 2020.

5.2 Perkebunan

Berdasarkan hasil pendataan Sensus Pertanian 2013, jumlah rumah tangga tanaman perkebunan tahunan dan semusim adalah sebanyak 33.422 rumah tangga. Dimana 87,71 persen atau sebanyak 29.316 rumah tangga merupakan rumah tangga yang mengusahakan tanaman kelapa sawit.

5.3 Peternakan

Populasi ternak di Kabupaten Siak menurut Dinas Perikanan dan Peternakan Kabupaten Siak hingga Desember 2019 diantaranya sapi 25 485 ekor, kerbau 604 ekor, kambing 25 429 ekor, domba 2 009 ekor, 3 053 ekor babi, ayam pedaging 4 283 000 ekor, ayam kampung 387 127 ekor, bebek 37 932.

5.1 Horticulture

Vegetable agriculture production in Siak Regency is dominated by commodities of large chilli, cayenne pepper, long bean, and cucumber with each production above two thousands tons. While the production of fruit crops is dominated by watermelon commodities, with each production above fifty thousand quintals during 2020.

5.2 Estate Crops

Based on the results of the 2013 Agricultural Census, the number of annual and seasonal household plantations was 33,422 households. Where 87.71 percent or as many as 29,316 households are households that cultivate oil palm plants.

5.3 Husbandry

The cattle and poultry population in Siak Regency according to the Siak Regency Fisheries and Animal Husbandry Service until December 2019 included 25 485 cows, 604 buffaloes, 25 429 goats, 2 009 sheeps, 3 053 tails of pig, 4 283 000 tails, 387 127 chickens, 37 932 ducks.

5.1 HORTIKULTURA

HORTICULTURE

Tabel 5.1.1 **Luas Panen Tanaman Sayuran Menurut Kecamatan dan Jenis Tanaman (ha), 2019 dan 2020**
Table 5.1.1 **Harvested Area of Vegetables by Sub-Regency and Kind of Plant (ha), 2019 and 2020**

Kecamatan Sub-Regency	Bawang Merah/Shallot		Cabai/Chili	
	2019	2020	2019	2020
(1)	(2)	(3)	(4)	(5)
Minas	-	-	23,00	15,00
Sungai Mandau	-	-	26,00	33,00
Kandis	15,00	8,00	64,00	49,00
Siak	3,00	2,00	12,00	13,00
Kerinci Kanan	2,00	3,00	9,00	6,00
Tualang	1,00	-	32,00	36,00
Dayun	3,00	4,00	11,00	18,00
Lubuk Dalam	1,00	1,00	8,00	8,00
Koto Gasib	-	-	40,00	37,00
Mempura	-	1,00	12,00	8,00
Sungai Apit	4,00	-	22,00	18,00
Bunga Raya	5,00	-	97,00	102,00
Sabak Auh	2,00	-	7,00	15,00
Pusako	-	-	6,00	4,00
Kabupaten Siak	36,00	19,00	369,00	362,00

Lanjutan Tabel/Continued Table 5.1.1

Kecamatan Sub-Regency	Kentang/Potato		Kubis/Cabbage	
	2019	2020	2019	2020
(1)	(6)	(7)	(8)	(9)
Minas	-	-	-	-
Sungai Mandau	-	-	-	-
Kandis	-	-	-	-
Siak	-	-	-	-
Kerinci Kanan	-	-	-	-
Tualang	-	-	-	-
Dayun	-	-	-	-
Lubuk Dalam	-	-	-	-
Koto Gasib	-	-	-	-
Mempura	-	-	-	-
Sungai Apit	-	-	-	-
Bunga Raya	-	-	-	-
Sabak Auh	-	-	-	-
Pusako	-	-	-	-
Kabupaten Siak	0	0	0	0

Lanjutan Tabel/*Continued Table* 5.1.1

Kecamatan Sub-Regency	Petai Chinese Cabbage		Tomat/Tomato		Bawang Putih/Garlic	
	2019	2020	2019	2020	2019	2020
(1)	(10)	(11)	(12)	(13)	(14)	(15)
Minas	-	-	-	-	-	-
Sungai Mandau	-	-	-	-	-	-
Kandis	-	-	1,00	1,00	-	-
Siak	-	-	-	-	-	-
Kerinci Kanan	-	-	-	-	-	-
Tualang	-	-	-	-	-	-
Dayun	-	-	-	-	-	-
Lubuk Dalam	-	1,00	-	-	-	-
Koto Gasib	-	-	-	-	-	-
Mempura	-	-	-	-	-	-
Sungai Apit	-	-	-	-	-	-
Bunga Raya	8,00	4,00	-	-	-	-
Sabak Auh	-	-	-	-	-	-
Pusako	-	-	-	-	-	-
Kabupaten Siak	8,00	5,00	1,00	1,00	0	0

Catatan/Note: Data 2020 adalah Angka Sementara (ASEM)/ Data 2020 is Preliminary Figures

Sumber/Source: BPS, Statistik Pertanian Hortikultura SPH-SBS/BPS-Statistics Indonesia, Agricultural Statistic for Horticulture SPH-SBS

Tabel 5.1.2 **Produksi Tanaman Sayuran Menurut Kecamatan dan Jenis Tanaman (ton), 2019 dan 2020**
Production of Vegetables by Sub-Regency and Kind of Plant (ton), 2019 dan 2020

Kecamatan Sub-Regency	Bawang Merah/Shallot		Cabai/Chili	
	2019	2020	2019	2020
(1)	(2)	(3)	(4)	(5)
Minas	-	-	578,90	586,60
Sungai Mandau	-	-	473,00	541,00
Kandis	37,50	20,00	1 317,20	1 819,60
Siak	7,50	5,00	285,40	295,00
Kerinci Kanan	5,20	7,50	211,30	245,30
Tualang	2,50	-	1 437,50	1 078,60
Dayun	12,70	10,00	224,60	258,00
Lubuk Dalam	2,50	2,50	157,80	221,40
Koto Gasib	-	-	554,80	534,80
Mempura	-	2,50	491,30	265,20
Sungai Apit	10,00	-	706,90	531,10
Bunga Raya	12,50	-	3 674,70	3 272,40
Sabak Auh	5,00	-	175,70	518,20
Pusako	-	-	167,40	274,20
Kabupaten Siak	95,40	47,50	10 456,50	10 441,40

Lanjutan Tabel/*Continued Table* 5.1.2

Kecamatan <i>Sub-Regency</i>	Kentang/ <i>Potato</i>		Kubis/ <i>Cabbage</i>	
	2019	2020	2019	2020
(1)	(6)	(7)	(8)	(9)
Minas	-	-	-	-
Sungai Mandau	-	-	-	-
Kandis	-	-	-	-
Siak	-	-	-	-
Kerinci Kanan	-	-	-	-
Tualang	-	-	-	-
Dayun	-	-	-	-
Lubuk Dalam	-	-	-	-
Koto Gasib	-	-	-	-
Mempura	-	-	-	-
Sungai Apit	-	-	-	-
Bunga Raya	-	-	-	-
Sabak Auh	-	-	-	-
Pusako	-	-	-	-
Kabupaten Siak	0	0	0	0

Lanjutan Tabel/Continued Table 5.1.2

Kecamatan Sub-Regency	Petai Chinese Cabbage		Tomat/Tomato		Bawang Putih/Garlic	
	2019	2020	2019	2020	2019	2020
(1)	(10)	(11)	(12)	(13)	(14)	(15)
Minas	-	-	-	-	-	-
Sungai Mandau	-	-	-	-	-	-
Kandis	-	-	0,80	0,80	-	-
Siak	-	-	-	-	-	-
Kerinci Kanan	-	-	-	-	-	-
Tualang	-	-	-	-	-	-
Dayun	-	-	-	-	-	-
Lubuk Dalam	-	2,30	-	-	-	-
Koto Gasib	-	-	-	-	-	-
Mempura	-	-	-	-	-	-
Sungai Apit	-	-	-	-	-	-
Bunga Raya	18,30	9,10	-	-	-	-
Sabak Auh	-	-	-	-	-	-
Pusako	-	-	-	-	-	-
Kabupaten Siak	18,30	11,40	0,80	0,80	0	0

Catatan/Note: Data 2020 adalah Angka Sementara (ASEM)/ Data 2020 is Preliminary Figures

Sumber/Source: BPS, Statistik Pertanian Hortikultura SPH-SBS/BPS-Statistics Indonesia, Agricultural Statistic for Horticulture SPH-SBS

Tabel 5.1.3 **Luas Panen Tanaman Sayuran dan Buah-buahan Semusim Menurut Jenis Tanaman (ha), 2017–2020**
Harvested Area of Seasonal Vegetables and Fruits by Kind of Plant (ha), 2017–2020

Jenis Tanaman Kind of Plants	2017	2018	2019	2020
(1)	(2)	(3)	(4)	(5)
Sayuran/ Vegetables				
Bawang Daun/ <i>Wlech Onion</i>	–	–	-	-
Bawang Merah/ <i>Shallot</i>	3,00	5,00	36,00	19,00
Bawang Putih/ <i>Garlic</i>	–	–	-	-
Bayam/ <i>Spinach</i>	147,00	120,00	99,00	125,00
Buncis/ <i>Green Bean</i>	–	–	-	-
Cabai Besar/ <i>Chili (Capsicum Annum)</i>	205,00	191,00	260,00	239,00
Cabai Rawit/ <i>Chili (Capsicum Frutescens)</i>	105,00	111,00	109,00	123,00
Cabai/ <i>Chili</i>	310,00	302,00	369,00	362,00
Jamur/ <i>Mushroom</i>	–	14,00	78,00	22,00
Kacang Merah/ <i>Red Bean</i>	–	–	-	-
Kacang Panjang/ <i>Yarldlong Bean</i>	164,00	130,00	109,00	90,00
Kangkung/ <i>Kangkong</i>	203,00	159,00	159,00	164,00
Kembang Kol/ <i>Cauliflower</i>	–	–	-	1,00
Kentang/ <i>Potato</i>	–	–	-	-

Lanjutan Tabel/Continued Table 5.1.3

Jenis Tanaman Kind of Plants	2017	2018	2019	2020
(1)	(2)	(3)	(4)	(5)
Ketimun/ <i>Cucumber</i>	82,00	84,00	63,00	45,00
Kubis/ <i>Cabbage</i>	–	–	-	-
Labu Siam/ <i>Chayote</i>	11,00	5,00	6,00	2,00
Lobak/ <i>Radish</i>	–	–	-	-
Paprika/ <i>Bell Pepper</i>	–	–	-	-
Petsai/ <i>Chinese Cabbage</i>	6,00	2,00	8,00	5,00
Terung/ <i>Eggplant</i>	54,00	26,00	31,00	49,00
Tomat/ <i>Tomato</i>	4,00	4,00	1,00	1,00
Wortel/ <i>Carrot</i>	–	–	-	-
Buah–buahan/ Fruits				
Blewah/ <i>Cantaloupe</i>	–	–	2,00	1,00
Melon/ <i>Melon</i>	11,00	5,00	7,00	7,00
Semangka/ <i>Watermelon</i>	157,00	135,00	198,00	242,00
Stroberi/ <i>Strawberry</i>	–	–	-	-

Catatan/Note: Data 2020 adalah Angka Sementara (ASEM)/ *Data 2020 is Preliminary Figures*

Sumber/Source: BPS, Statistik Pertanian Hortikultura SPH-SBS/BPS-Statistics Indonesia, *Agricultural Statistic for Horticulture SPH-SBS*

Tabel 5.1.4 **Produksi Tanaman Sayuran dan Buah-buahan Semusim Menurut Jenis Tanaman (ton), 2017–2020**
Table 5.1.4 **Production of Seasonal Vegetables and Fruits by Kind of Plant (ton), 2017–2020**

Jenis Tanaman Kind of Plants	2017	2018	2019	2020
(1)	(2)	(3)	(4)	(5)
Sayuran/ Vegetables				
Bawang Daun/ <i>Wlech Onion</i>	–	–	–	–
Bawang Merah/ <i>Shallot</i>	12,3	1,40	95,40	47,50
Bawang Putih/ <i>Garlic</i>	–	–	–	–
Bayam/ <i>Spinach</i>	254,30	197,30	162,10	206,70
Buncis/ <i>Green Bean</i>	–	–	–	–
Cabai Besar/ <i>Chili (Capsicum Annum)</i>	4 388,50	5 758,20	7 938,30	7 405,10
Cabai Rawit/ <i>Chili (Capsicum Frutescens)</i>	1 701,00	2 380,60	2 518,20	3 036,30
Cabai/ <i>Chili</i>	6 089,50	8 138,80	10 456,50	10 441,40
Jamur/ <i>Mushroom</i>	–	36,50	824,40	374,80
Kacang Merah/ <i>Red Bean</i>	–	–	–	–
Kacang Panjang/ <i>Yarldlong Bean</i>	3 089,30	2 133,40	2 194,60	1 955,30
Kangkung/ <i>Kangkong</i>	712,60	545,60	591,70	574,80
Kembang Kol/ <i>Cauliflower</i>	–	–	–	2,30
Kentang/ <i>Potato</i>	–	–	–	–

Lanjutan Tabel/Continued Table 5.1.4

Jenis Tanaman Kind of Plants	2017	2018	2019	2020
(1)	(2)	(3)	(4)	(5)
Ketimun/ <i>Cucumber</i>	2 606,00	2 318,10	2036,60	1 760,00
Kubis/ <i>Cabbage</i>	-	-	-	-
Labu Siam/ <i>Chayote</i>	112,90	54,00	96,70	21,60
Lobak/ <i>Radish</i>	-	-	-	-
Paprika/ <i>Bell Pepper</i>	-	-	-	-
Petsai/ <i>Chinese Cabbage</i>	19,5	3,00	18,30	11,40
Terung/ <i>Eggplant</i>	2 233,90	1 531,60	1 191,70	1 839,00
Tomat/ <i>Tomato</i>	8,8	10,40	0,80	0,80
Wortel/ <i>Carrot</i>	-	-	-	-
Buah-buahan/ Fruits				
Blewah/ <i>Cantaloupe</i>	-	-	28,10	45,50
Melon/ <i>Melon</i>	332,20	212,00	289,30	287,00
Semangka/ <i>Watermelon</i>	5 727,40	6 330,00	8 308,00	21 540,80
Stroberi/ <i>Strawberry</i>	-	-	-	-

Catatan/Note: Data 2020 adalah Angka Sementara (ASEM)/ *Data 2020 is Preliminary Figures*

Sumber/Source: BPS, Statistik Pertanian Hortikultura SPH-SBS/BPS-Statistics Indonesia, *Agricultural Statistic for Horticulture SPH-SBS*

Tabel
Table 5.1.5**Luas Panen Tanaman Biofarmaka Menurut Kecamatan dan Jenis Tanaman (m²), 2019 dan 2020**
Harvested Area of Medicinal Plants by Sub-Regency and Kind of Plant (m²), 2019 and 2020

Kecamatan Sub-Regency	Jahe/Ginger		Laos/Lengkuas/Galanga	
	2019	2020	2019	2020
(1)	(2)	(3)	(4)	(5)
Minas	26,00	50,00	66,00	85,00
Sungai Mandau	-	-	-	-
Kandis	6 050,00	9 900,00	680,00	1 100,00
Siak	90,00	70,00	443,00	94,00
Kerinci Kanan	45,00	54,00	78,00	77,00
Tualang	3 090,00	6 356,00	5 061,00	5 866,00
Dayun	1 000,00	20 865,00	1 000,00	1 180,00
Lubuk Dalam	192,00	491,00	127,00	245,00
Koto Gasib	1 750,00	1 350,00	1 900,00	2 000,00
Mempura	9,00	15,00	48,00	20,00
Sungai Apit	-	-	5 720,00	3 930,00
Bunga Raya	653,00	546,00	772,00	325,00
Sabak Auh	40,00	72,00	45,00	95,00
Pusako	1 108,00	931,00	475,00	458,00
Kabupaten Siak	14 053,00	40 700,00	16 415,00	15 475,00

Lanjutan Tabel/Continued Table 5.1.5

Kecamatan Sub-Regency	Kencur/East Indian Galangal		Kunyit/Turmeric	
	2019	2020	2019	2020
(1)	(6)	(7)	(8)	(9)
Minas	24,00	25,00	36,00	73,00
Sungai Mandau	–	–	–	–
Kandis	450,00	1 500,00	940,00	800,00
Siak	127,00	60,00	108,00	89,00
Kerinci Kanan	310,00	291,00	52,00	57,00
Tualang	829,00	1 370,00	2 202,00	4 309,00
Dayun	10 000,00	10 110,00	1 000,00	910,00
Lubuk Dalam	225,00	696,00	222,00	306,00
Koto Gasib	1 400,00	1 820,00	2 650,00	2 325,00
Mempura	4,00	–	60,00	48,00
Sungai Apit	1 020,00	4 740,00	170,00	9 970,00
Bunga Raya	443,00	341,00	578,00	423,00
Sabak Auh	42,00	95,00	38,00	92,00
Pusako	435,00	825,00	1 315,00	1 502,00
Kabupaten Siak	15 309,00	21 873,00	9 371,00	20 904,00

Catatan/Note: Data 2020 adalah Angka Sementara (ASEM)/ Data 2020 is Preliminary Figures

Sumber/Source: BPS, Statistik Pertanian Hortikultura SPH-TBF/BPS-Statistics Indonesia, Agricultural Statistic for Horticulture SPH-TBF

Tabel
Table 5.1.6**Produksi Tanaman Biofarmaka Menurut Kecamatan dan Jenis Tanaman (kg), 2019 and 2020**
Production of Medicinal Plants by Sub-Regency and Kind of Plant (kg) 2019 and 2020

Kecamatan Sub-Regency	Jahe/Ginger		Laos/Lengkuas/Galanga	
	2019	2020	2019	2020
(1)	(2)	(3)	(4)	(5)
Minas	22,00	27,00	65,00	66,00
Sungai Mandau	-	-	-	-
Kandis	6 156,00	9 392,00	673,00	952,00
Siak	53,00	38,00	389,00	67,00
Kerinci Kanan	19,00	31,00	58,00	73,00
Tualang	1 134,00	3 807,00	3 715,00	5 830,00
Dayun	686,00	11 581,00	972,00	1 192,00
Lubuk Dalam	53,00	240,00	46,00	169,00
Koto Gasib	795,00	825,00	1 206,00	1 242,00
Mempura	3,00	4,00	33,00	20,00
Sungai Apit	-	-	2 086,00	2 807,00
Bunga Raya	358,00	292,00	517,00	197,00
Sabak Auh	21,00	37,00	30,00	75,00
Pusako	397,00	419,00	259,00	286,00
Kabupaten Siak	9 697,00	26 692,00	10 049,00	12 974,00

Lanjutan Tabel/Continued Table 5.1.6

Kecamatan Sub-Regency	Kencur/East Indian Galangal		Kunyit/Turmeric	
	2019	2020	2019	2020
(1)	(6)	(7)	(8)	(9)
Minas	23,00	21,00	37,00	69,00
Sungai Mandau	-	-	-	-
Kandis	369,00	1 040,00	725,00	767,00
Siak	88,00	40,00	116,00	70,00
Kerinci Kanan	271,00	366,00	36,00	52,00
Tualang	551,00	1 163,00	1 401,00	4 112,00
Dayun	10 004,00	10 161,00	982,00	931,00
Lubuk Dalam	78,00	639,00	96,00	235,00
Koto Gasib	901,00	1 034,00	2 005,00	1 624,00
Mempura	2,00	-	57,00	51,00
Sungai Apit	694,00	3 511,00	126,00	8 171,00
Bunga Raya	250,00	252,00	525,00	383,00
Sabak Auh	29,00	76,00	35,00	85,00
Pusako	226,00	402,00	774,00	667,00
Kabupaten Siak	13 486,00	18 705,00	6 915,00	17 216,00

Catatan/Note: Data 2020 adalah Angka Sementara (ASEM)/ Data 2020 is Preliminary Figures

Sumber/Source: BPS, Statistik Pertanian Hortikultura SPH-TBF/BPS-Statistics Indonesia, Agricultural Statistic for Horticulture SPH-TBF

Tabel 5.1.7 **Luas Panen Tanaman Biofarmaka Menurut Jenis Tanaman (m²), 2017–2020**
Harvested Area of Medicinal Plants by Kind of Plant (m²), 2017–2020

Jenis Tanaman Kind of Plants	2017	2018	2019	2020
(1)	(2)	(3)	(4)	(5)
Dlingo/Dringo/ Sweet Root/ <i>Calamus</i>	–	–	–	–
Jahe/ <i>Ginger</i>	26 886,00	23 516,00	14 053,00	40 700,00
Kapulaga/ <i>Java Cardamon</i>	–	–	–	–
Keji Beling/Kecibeling/ <i>Strobilanthes crisper</i>	–	–	–	–
Kencur/ <i>East Indian Galangal</i>	13 000,00	30 283,00	15 309,00	21 873,00
Kunyit/ <i>Turmeric</i>	22 959,00	23 308,00	9 371,00	20 904,00
Laos/Lengkuas/ <i>Galanga</i>	15 552,00	20 036,00	16 415,00	15 475,00
Lempuyang/ <i>Zingiber Aromaticum</i>	–	–	–	–
Lidah Buaya/ <i>Oliviera</i>	–	–	–	–
Mahkota Dewa/ <i>God's Crown</i>	–	–	–	–
Mengkudu/Pace/ <i>Indian Mulberry</i>	–	–	–	–
Sambiloto/ <i>King of Bitter</i>	–	–	–	–
Temuireng/ <i>Black Turmeric</i>	–	–	–	–
Temukunci/ <i>Chinese Keys</i>	–	–	–	–
Temulawak/ <i>Java Turmeric</i>	–	–	–	–

Catatan/Note: Data 2020 adalah Angka Sementara (ASEM)/ *Data 2020 is Preliminary Figures*

Sumber/Source: BPS, Statistik Pertanian Hortikultura SPH-TBF/BPS-Statistics Indonesia, *Agricultural Statistic for Horticulture SPH-TBF*

Tabel 5.1.8 **Produksi Tanaman Biofarmaka Menurut Jenis Tanaman (kg), 2017–2020**
Table 5.1.8 **Production of Medicinal Plants by Kind of Plant (kg), 2017–2020**

Jenis Tanaman Kind of Plants	2017	2018	2019	2020
(1)	(2)	(3)	(4)	(5)
Dlingo/Dringo/ <i>Sweet Root/Calamus</i>	–	–	–	–
Jahe/ <i>Ginger</i>	12 465,00	10 861,00	9 697,00	26 692,00
Kapulaga/ <i>Java Cardamon</i>	–	–	–	–
Keji Beling/Kecibeling/ <i>Strobilanthes crisper</i>	–	–	–	–
Kencur/ <i>East Indian Galangal</i>	6 360,00	30 341,00	13 486,00	18 705,00
Kunyit/ <i>Turmeric</i>	12 105,00	18 736,00	6 915,00	17 216,00
Laos/Lengkuas/ <i>Galanga</i>	11 050,00	12 724,00	10 049,00	12 974,00
Lempuyang/ <i>Zingiber Aromaticum</i>	–	–	–	–
Lidah Buaya/ <i>Oliviera</i>	–	–	–	–
Mahkota Dewa/ <i>God's Crown</i>	–	–	–	–
Mengkudu/Pace/ <i>Indian Mulberry</i>	–	–	–	–
Sambiloto/ <i>King of Bitter</i>	–	–	–	–
Temuireng/ <i>Black Turmeric</i>	–	–	–	–
Temukunci/ <i>Chinese Keys</i>	–	–	–	–
Temulawak/ <i>Java Turmeric</i>	–	–	–	–

Catatan/Note: Data 2020 adalah Angka Sementara (ASEM)/ *Data 2020 is Preliminary Figures*

Sumber/Source: BPS, Statistik Pertanian Hortikultura SPH-TBF/BPS-Statistics Indonesia, *Agricultural Statistic for Horticulture SPH-TBF*

Tabel
Table 5.1.9

Luas Panen Tanaman Hias Menurut Kecamatan dan Jenis Tanaman (m²), 2019 and 2020
Harvested Area of Ornamental Plants by Sub-Regency and Kind of Plant (m²), 2019 and 2020

Kecamatan Sub-Regency	Anggrek/ <i>Orchid</i>		Krisan/ <i>Chrysantemum</i>	
	2019	2020	2019	2020
(1)	(2)	(3)	(4)	(5)
Minas	-	-	-	-
Sungai Mandau	-	-	-	-
Kandis	-	-	-	-
Siak	-	-	-	-
Kerinci Kanan	-	-	-	-
Tualang	-	-	-	-
Dayun	-	-	-	-
Lubuk Dalam	-	-	-	-
Koto Gasib	-	-	-	-
Mempura	-	-	-	-
Sungai Apit	-	-	-	-
Bunga Raya	-	-	-	-
Sabak Auh	-	-	-	-
Pusako	-	-	-	-
Kabupaten Siak	0	0	0	0

Lanjutan Tabel/Continued Table 5.1.9

Kecamatan Sub-Regency	Mawar/Rose		Sedap Malam/Tuberose	
	2019	2020	2019	2020
(1)	(6)	(7)	(8)	(9)
Minas	-	-	-	-
Sungai Mandau	-	-	-	-
Kandis	-	-	-	-
Siak	-	-	-	-
Kerinci Kanan	-	-	-	-
Tualang	-	-	-	-
Dayun	-	-	-	-
Lubuk Dalam	-	-	-	-
Koto Gasib	-	-	-	-
Mempura	-	-	-	-
Sungai Apit	-	-	-	-
Bunga Raya	-	-	-	-
Sabak Auh	-	-	-	-
Pusako	-	-	-	-
Kabupaten Siak	0	0	0	0

Catatan/Note: Data 2020 adalah Angka Sementara (ASEM)/ Data 2020 is Preliminary Figures

Sumber/Source: BPS, Statistik Pertanian Hortikultura SPH-TH/BPS-Statistics Indonesia, Agricultural Statistik for Horticulture SPH-TH

Tabel 5.1.10 **Produksi Tanaman Hias Menurut Kecamatan dan Jenis Tanaman (tangkai), 2019 and 2020**
Production of Ornamental Plants by Sub-Regency and Kind of Plant (stalks), 2019 and 2020

Kecamatan Sub-Regency	Anggrek/ <i>Orchid</i>		Krisan/ <i>Chrysantemum</i>	
	2019	2020	2019	2020
(1)	(2)	(3)	(4)	(5)
Minas	-	-	-	-
Sungai Mandau	-	-	-	-
Kandis	-	-	-	-
Siak	-	-	-	-
Kerinci Kanan	-	-	-	-
Tualang	-	-	-	-
Dayun	-	-	-	-
Lubuk Dalam	-	-	-	-
Koto Gasib	-	-	-	-
Mempura	-	-	-	-
Sungai Apit	-	-	-	-
Bunga Raya	-	-	-	-
Sabak Auh	-	-	-	-
Pusako	-	-	-	-
Kabupaten Siak	0	0	0	0

Lanjutan Tabel/*Continued Table* 5.1.10

Kecamatan <i>Sub-Regency</i>	Mawar/Rose		Sedap Malam/Tuberose	
	2019	2020	2019	2020
(1)	(6)	(7)	(8)	(9)
Minas	-	-	-	-
Sungai Mandau	-	-	-	-
Kandis	-	-	-	-
Siak	-	-	-	-
Kerinci Kanan	-	-	-	-
Tualang	-	-	-	-
Dayun	-	-	-	-
Lubuk Dalam	-	-	-	-
Koto Gasib	-	-	-	-
Mempura	-	-	-	-
Sungai Apit	-	-	-	-
Bunga Raya	-	-	-	-
Sabak Auh	-	-	-	-
Pusako	-	-	-	-
Kabupaten Siak	0	0	0	0

Catatan/*Note*: Data 2020 adalah Angka Sementara (ASEM)/ *Data 2020 is Preliminary Figures*

Sumber/*Source*: BPS, Statistik Pertanian Hortikultura SPH-TH/BPS-*Statistics Indonesia, Agricultural Statistik for Horticulture SPH-TH*

Tabel 5.1.11 **Luas Panen Tanaman Hias Menurut Jenis Tanaman (m²), 2017–2020**
Table 5.1.11 **Harvested Area of Ornamental Plants by Kind of Plant (m²), 2017–2020**

Jenis Tanaman Kind of Plants	2017	2018	2019	2020
(1)	(2)	(3)	(4)	(5)
Adenium (Kamboja Jepang)/ Adenium obesum	28,00	42,00	-	-
Aglaonema/ Chinese evergreens	-	-	-	-
Anggrek/ Orchid	97,00	60,00	-	-
Anthurium Bunga/ Flamingo Lily Flower	-	-	-	-
Anthurium Daun/ Laceleaf	26,00	32,00	-	-
Anyelir/ Carnation	-	-	-	-
Caladium/ Heart of Jesus	-	-	-	-
Cordyline/ Cordyline	-	-	-	-
Diffenbachia/ Dumb canes	-	-	-	-
Dracaena/ Dracaena	-	-	-	-
Euphorbia/ Spurges	-	-	-	-
Gladiol/ Gladiol	-	-	-	-

Lanjutan Tabel/*Continued Table 5.1.11*

Jenis Tanaman <i>Kind of Plants</i>	2017	2018	2019	2020
(1)	(2)	(3)	(4)	(5)
Herbras/ Gerbera	-	-	-	-
Krisan/ Chrysantemum	-	-	-	-
Mawar/ Rose	112,00	91,00	-	-
Melati/ Jasmine	28,00	65,00	-	-
Monstera/ Swiss cheese plant	-	-	-	-
Pakis/ Fern	-	-	-	-
Palem/ Palm	20,00	55,00	-	-
Pedang-pedangan/ Sanseveria	19,00	-	-	-
Pisang–pisangan/ Heliconia	-	-	-	-
Philodendron/ Philodendron	-	-	-	-
Sedap Malam/ Tuberose	-	-	-	-
Soka/ Ixora	-	-	-	-

Catatan/Note: Data 2020 adalah Angka Sementara (ASEM)/ *Data 2020 is Preliminary Figures*

Sumber/Source: BPS, Statistik Pertanian Hortikultura SPH-TH/BPS-Statistics Indonesia, *Agricultural Statistik for Horticulture SPH-TH*

Tabel 5.1.12 **Produksi Tanaman Hias Menurut Jenis Tanaman (tangkai), 2017–2020**
Table **5.1.12** **Production of Ornamental Plants by Kind of Plant (stalks), 2017–2020**

Jenis Tanaman Kind of Plants	2017	2018	2019	2020
(1)	(2)	(3)	(4)	(5)
Adenium (Kamboja Jepang)/ Adenium obesum	28,00	50,00	-	-
Aglaonema/ Chinese evergreens	-	-	-	-
Anggrek/ Orchid	1 224,00	720,00	-	-
Anthurium Bunga/ Flamingo Lily Flower	-	-	-	-
Anthurium Daun/ Laceleaf	26,00	35,00	-	-
Anyelir/ Carnation	-	-	-	-
Caladium/ Heart of Jesus	-	-	-	-
Cordyline/ Cordyline	-	-	-	-
Diffenbachia/ Dumb canes	-	-	-	-
Dracaena/ Dracaena	-	-	-	-
Euphorbia/ Spurges	-	-	-	-
Gladiol/ Gladiol	-	-	-	-

Lanjutan Tabel/*Continued Table* 5.1.12

Jenis Tanaman <i>Kind of Plants</i>	2017	2018	2019	2020
(1)	(2)	(3)	(4)	(5)
Herbras/ Gerbera	-	-	-	-
Krisan/ Chrysantemum	-	-	-	-
Mawar/ Rose	1 545,00	1 456,00	-	-
Melati/ Jasmine	45,00	190,00	-	-
Monstera/ Swiss cheese plant	-	-	-	-
Pakis/ Fern	-	-	-	-
Palem/ Palm	20,00	55,00	-	-
Pedang-pedangan/ Sanseveria	19,00	-	-	-
Pisang–pisangan/ Heliconia	-	-	-	-
Philodendron/ Philodendron	-	-	-	-
Sedap Malam/ Tuberose	-	-	-	-
Soka/ Ixora	-	-	-	-

Catatan/*Note*: Data 2020 adalah Angka Sementara (ASEM) / *Data 2020 is Preliminary Figures*

Sumber/*Source*: BPS, Statistik Pertanian Hortikultura SPH-TH/BPS-Statistics Indonesia, *Agricultural Statistik for Horticulture SPH-TH*

Tabel 5.1.13 **Produksi Buah-buahan Menurut Kecamatan dan Jenis Tanaman (ton), 2019 and 2020**
Production of Fruits by Sub-Regency and Kind of Plant (ton), 2019 and 2020

Kecamatan Sub-Regency	Mangga/Mango		Durian/Durian	
	2019	2020	2019	2020
(1)	(2)	(3)	(4)	(5)
Minas	220,30	271,60	11,30	25,30
Sungai Mandau	375,90	475,90	280,00	280,00
Kandis	165,50	21,60	113,10	148,40
Siak	102,00	91,60	9,40	5,10
Kerinci Kanan	68,90	10,20	1,50	9,20
Tualang	820,90	425,40	30,00	17,80
Dayun	732,50	827,40	77,20	151,00
Lubuk Dalam	58,60	60,50	5,90	1,80
Koto Gasib	132,30	166,40	119,20	137,30
Mempura	156,90	102,50	289,60	189,20
Sungai Apit	242,00	223,00	159,10	158,10
Bunga Raya	289,70	163,80	22,70	2,10
Sabak Auh	473,10	506,00	22,20	14,80
Pusako	85,90	80,00	76,10	42,50
Kabupaten Siak	3 924,50	3 425,90	1 217,30	1 182,60

Lanjutan Tabel/Continued Table 5.1.13

Kecamatan Sub-Regency	Jeruk/Orange		Pisang/Banana	
	2019	2020	2019	2020
(1)	(6)	(7)	(8)	(9)
Minas	40,00	126,00	53,30	52,40
Sungai Mandau	19,90	23,50	135,80	135,80
Kandis	15,60	15,50	36,10	19,60
Siak	29,20	25,20	77,50	81,40
Kerinci Kanan	-	-	63,60	50,40
Tualang	827,90	108,80	1 004,50	917,30
Dayun	15,80	23,60	563,20	445,10
Lubuk Dalam	220,80	189,80	96,60	110,70
Koto Gasib	5,90	9,70	46,90	58,10
Mempura	8,40	-	248,80	364,30
Sungai Apit	138,30	140,40	632,90	1 258,10
Bunga Raya	343,50	636,60	332,90	187,60
Sabak Auh	14,80	28,60	113,90	144,60
Pusako	-	-	458,30	503,00
Kabupaten Siak	1 680,10	1 327,70	3 864,30	4 328,40

Lanjutan Tabel/Continued Table 5.1.13

Kecamatan Sub-Regency	Pepaya/Papaya		Salak/Salacca	
	2019	2020	2019	2020
(1)	(10)	(11)	(12)	(13)
Minas	212,70	225,90	1,50	2,30
Sungai Mandau	19,10	19,10	92,40	92,40
Kandis	8,30	10,00	-	-
Siak	111,30	42,20	0,20	0,60
Kerinci Kanan	19,90	16,10	6,80	4,90
Tualang	1 652,00	855,50	123,60	20,80
Dayun	213,50	239,80	438,00	736,80
Lubuk Dalam	10,60	24,80	6,60	30,50
Koto Gasib	82,40	103,00	6,70	8,00
Mempura	54,00	45,00	-	-
Sungai Apit	115,20	89,90	-	-
Bunga Raya	80,00	103,70	12,50	10,80
Sabak Auh	38,10	81,70	-	-
Pusako	58,30	58,00	-	-
Kabupaten Siak	2 675,40	1 914,70	688,30	907,10

Catatan/Note: Data 2020 adalah Angka Sementara (ASEM)/ Data 2020 is Preliminary Figures

Sumber/Source: BPS, Statistik Pertanian Hortikultura SPH-BST/BPS-Statistics Indonesia, Agricultural Statistic for Horticulture SPH-BST

Tabel 5.1.14 **Produksi Buah–Buahan dan Sayuran Tahunan Menurut Jenis Tanaman (ton), 2017–2020**
Table 5.1.14 **Production of Annual Fruits and Vegetables by Kind of Plant (ton), 2017–2020**

Jenis Tanaman Kind of Plants	2017	2018	2019	2020
(1)	(2)	(3)	(4)	(5)
Buah–Buahan/ Fruits:				
Alpukat/ <i>Avocado</i>	51,20	76,80	113,60	122,80
Anggur/ <i>Grape</i>	–	-	-	-
Apel/ <i>Apple</i>	–	-	-	-
Belimbing/ <i>Star Fruit</i>	234,50	226,40	260,50	270,50
Duku/Langsát/Kokosan/ <i>Duku</i>	99,10	107,00	91,90	121,10
Durian/ <i>Durian</i>	727,70	758,40	1217,30	1 182,60
Jambu Air/ <i>Rose Apple</i>	188,70	151,60	199,20	209,40
Jambu Biji/ <i>Guava</i>	1 222,90	1 275,30	1782,10	2 084,80
Jeruk Besar/ <i>Pomelo</i>	322,60	323,70	302,40	459,00
Jeruk Siam/Keprok/ <i>Tangerine/Orange</i>	875,30	592,70	452,10	868,70
Jeruk/ <i>Orange (Tangerine + Pomelo)</i>	1 197,90	916,40	1228,00	1 327,70
Mangga/ <i>Mango</i>	2 170,70	2 630,20	3924,50	297,20
Manggis/ <i>Mangosteen</i>	120,30	162,30	358,90	-

Lanjutan Tabel/*Continued Table* 5.1.14

Jenis Tanaman <i>Kind of Plants</i>	2017	2018	2019	2020
(1)	(2)	(3)	(4)	(5)
Markisa/ <i>Marquisa</i>	–	0,10	0,10	-
Nangka/Cempedak/ <i>Jack Fruit</i>	1 667,50	1 631,90	1 525,60	1 324,30
Nenas/ <i>Pineapple</i>	17 572,10	24 441,40	37 301,80	39 424,60
Pepaya/ <i>Papaya</i>	2 337,50	2 347,80	2 675,40	1 914,70
Pisang/ <i>Banana</i>	4 845,50	5 009,40	3 864,30	4 328,40
Rambutan/ <i>Rambutan</i>	990,30	1 313,70	2 153,10	2 897,70
Salak/ <i>Salacca</i>	991,60	768,20	688,30	907,10
Sawo/Sapodilla/ <i>Star Apple</i>	161,40	170,70	158,40	150,80
Sirsak/ <i>Soursop</i>	97,60	94,50	137,70	142,60
Sukun/ <i>Bread Fruit</i>	94,10	95,10	127,70	142,10
Sayuran/ <i>Vegetables</i>				
Jengkol/ <i>Jengkol</i>	198,20	242,50	302,40	366,30
Melinjo/ <i>Melinjo</i>	242,00	136,90	181,10	134,00
Petai/ <i>Twisted Cluster Bean</i>	124,40	120,40	110,30	84,70

Catatan/Note: Data 2020 adalah Angka Sementara (ASEM)/ *Data 2020 is Preliminary Figures*

Sumber/Source: BPS, Statistik Pertanian Hortikultura SPH-BST/BPS-*Statistics Indonesia, Agricultural Statistic for Horticulture SPH-BST*

**5.2 PERKEBUNAN
ESTATE CROPS**

Tabel 5.2.1 Luas Areal Tanaman Perkebunan Menurut Kecamatan dan Jenis Tanaman (ha), 2019 dan 2020
Planted Area of Estate Crops by Sub-Regency and Type of Crops (ha), 2019 dan 2020

Kecamatan Sub-Regency	Kelapa Sawit/Oil Palm		Kelapa/Coconut	
	2019	2020	2019	2020
(1)	(2)	(3)	(4)	(5)
Minas	26 228,05	26 228,11	14,00	14,00
Sungai Mandau	26 535,80	26 535,99	45,00	45,00
Kandis	100 664,65	100 664,70	98,00	98,00
Siak	3 876,24	3 876,00	125,00	125,00
Kerinci Kanan	6 760,51	6 760,83	361,00	361,00
Tualang	2 430,08	2 430,57	141,00	141,00
Dayun	9 232,30	9 232,59	78,00	78,00
Lubuk Dalam	2 077,49	2 077,20	80,00	80,00
Koto Gasib	26 577,79	26 577,58	47,00	47,00
Mempura	5 141,91	5 141,81	242,00	242,00
Sungai Apit	10 463,94	10 463,94	345,00	345,00
Bunga Raya	4 853,01	4 852,65	138,00	138,00
Sabak Auh	1 753,78	1 928,52	109,00	109,00
Pusako	5 690,85	10 690,70	64,00	64,00
Kabupaten Siak	232 286,40	237 461,18	1 887,00	1 887,00

Lanjutan Tabel/*Continued Table 5.2.1*

Kecamatan Sub-Regency	Karet/Rubber		Kopi/Coffee	
	2019	2020	2019	2020
(1)	(6)	(7)	(8)	(9)
Minas	279,00	279,00	-	-
Sungai Mandau	1 795,00	1 795,00	-	-
Kandis	43,00	43,00	-	-
Siak	2 045,00	2 045,00	2,00	2,00
Kerinci Kanan	72,00	72,00	6,00	6,00
Tualang	600,00	600,00	-	-
Dayun	210,00	210,00	2,00	2,00
Lubuk Dalam	27,00	27,00	-	-
Koto Gasib	2 105,00	2 105,00	3,00	3,00
Mempura	5 247,00	5 247,00	76,00	76,00
Sungai Apit	2 333,00	2 333,00	19,00	19,00
Bunga Raya	330,00	330,00	-	-
Sabak Auh	615,00	615,00	-	-
Pusako	163,00	163,00	8,00	8,00
Kabupaten Siak	15 864,00	15 864,00	116,00	116,00

Lanjutan Tabel/Continued Table 5.2.1

Kecamatan Sub-Regency	Kakao/Cocoa		Tebu/Sugar cane	
	2019	2020	2019	2020
(1)	(10)	(11)	(12)	(13)
Minas	-	-	-	-
Sungai Mandau	-	-	-	-
Kandis	10,00	10,00	-	-
Siak	1,00	1,00	-	-
Kerinci Kanan	4,00	4,00	-	-
Tualang	1,00	1,00	-	-
Dayun	4,00	4,00	-	-
Lubuk Dalam	5,00	5,00	-	-
Koto Gasib	12,00	12,00	-	-
Mempura	11,00	11,00	-	-
Sungai Apit	4,00	4,00	-	-
Bunga Raya	-	-	-	-
Sabak Auh	8,00	8,00	-	-
Pusako	4,00	4,00	-	-
Kabupaten Siak	64,00	64,00	0	0

Lanjutan Tabel/*Continued Table* 5.2.1

Kecamatan Sub-Regency	Teh/Tea		Tembakau/Tobacco	
	2019	2020	2019	2020
(1)	(14)	(15)	(16)	(17)
Minas	-	-	-	-
Sungai Mandau	-	-	-	-
Kandis	-	-	-	-
Siak	-	-	-	-
Kerinci Kanan	-	-	-	-
Tualang	-	-	-	-
Dayun	-	-	-	-
Lubuk Dalam	-	-	-	-
Koto Gasib	-	-	-	-
Mempura	-	-	-	-
Sungai Apit	-	-	-	-
Bunga Raya	-	-	-	-
Sabak Auh	-	-	-	-
Pusako	-	-	-	-
Kabupaten Siak	0	0	0	0

Catatan/Note: Data 2020 adalah Angka Sementara (ASEM)/ *Data 2020 is Preliminary Figures*
 Sumber/Source: Dinas Pertanian Kabupaten Siak / *Department of Agriculture of Siak Regency*

Tabel
Table 5.2.2

Produksi Perkebunan Menurut Kecamatan dan Jenis Tanaman (ton), 2019 dan 2020
Production of Estate by Sub-Regency and Type of Crops (ton), 2019 and 2020

Kecamatan Sub-Regency	Kelapa Sawit/Oil Palm		Kelapa/Coconut	
	2019	2020	2019	2020
(1)	(2)	(3)	(4)	(5)
Minas	94 780,29	95 751,80	13,68	14,64
Sungai Mandau	85 576,67	86 087,17	45,72	48,19
Kandis	364 493,27	368 047,41	93,46	96,45
Siak	13 262,70	13 418,24	138,35	146,73
Kerinci Kanan	22 675,44	20 107,06	348,35	357,12
Tualang	7 589,35	8 224,90	161,68	167,34
Dayun	31 701,67	30 406,86	81,55	84,14
Lubuk Dalam	7 160,43	7 114,93	90,13	94,47
Koto Gasib	93 367,77	94 174,33	47,36	50,31
Mempura	15 443,23	16 320,63	286,55	289,17
Sungai Apit	32 441,59	33 403,05	392,74	408,58
Bunga Raya	14 293,68	14 293,68	173,03	177,78
Sabak Auh	5 253,81	5 708,80	127,12	136,82
Pusako	18 057,34	27 810,40	65,57	68,61
Kabupaten Siak	806 097,26	820 869,26	2 065,27	2 140,34

Lanjutan Tabel/*Continued Table 5.2.2*

Kecamatan Sub-Regency	Karet/Rubber		Kopi/Coffee	
	2019	2020	2019	2020
(1)	(6)	(7)	(8)	(9)
Minas	273,97	277,06	-	-
Sungai Mandau	1 686,07	1769,17	-	-
Kandis	40,00	41,95	-	-
Siak	2 028,53	2039,16	1,25	1,36
Kerinci Kanan	68,30	70,81	4,68	4,78
Tualang	587,53	595,70	-	-
Dayun	200,44	205,81	1,54	1,67
Lubuk Dalam	23,87	25,82	-	-
Koto Gasib	2 033,97	2089,06	2,25	2,37
Mempura	5 686,35	5730,69	53,41	59,32
Sungai Apit	2 256,54	2460,14	11,47	13,61
Bunga Raya	339,47	356,75	-	-
Sabak Auh	662,52	670,67	-	-
Pusako	172,08	177,17	5,46	5,83
Kabupaten Siak	16 059,64	16 509,96	80,05	88,93

Lanjutan Tabel/Continued Table 5.2.2

Kecamatan Sub-Regency	Kakao/Cocoa		Tebu/Sugar cane	
	2019	2020	2019	2020
(1)	(10)	(11)	(12)	(13)
Minas	-	-	-	-
Sungai Mandau	-	-	-	-
Kandis	6,41	6,88	-	-
Siak	0,59	0,70	-	-
Kerinci Kanan	-	-	-	-
Tualang	-	-	-	-
Dayun	2,08	2,18	-	-
Lubuk Dalam	2,80	3,36	-	-
Koto Gasib	5,76	6,69	-	-
Mempura	7,49	7,66	-	-
Sungai Apit	2,92	3,14	-	-
Bunga Raya	-	-	-	-
Sabak Auh	5,59	6,24	-	-
Pusako	2,90	3,14	-	-
Kabupaten Siak	36,53	39,99	0	0

Lanjutan Tabel/*Continued Table 5.2.2*

Kecamatan <i>Sub-Regency</i>	Teh/ <i>Tea</i>		Tembakau/ <i>Tobacco</i>	
	2019	2020	2019	2020
(1)	(14)	(15)	(16)	(17)
Minas	-	-	-	-
Sungai Mandau	-	-	-	-
Kandis	-	-	-	-
Siak	-	-	-	-
Kerinci Kanan	-	-	-	-
Tualang	-	-	-	-
Dayun	-	-	-	-
Lubuk Dalam	-	-	-	-
Koto Gasib	-	-	-	-
Mempura	-	-	-	-
Sungai Apit	-	-	-	-
Bunga Raya	-	-	-	-
Sabak Auh	-	-	-	-
Pusako	-	-	-	-
Kabupaten Siak	0	0	0	0

Catatan/*Note*: Data 2020 adalah Angka Sementara (ASEM)/ *Data 2020 is Preliminary Figures*
 Sumber/*Source*: Dinas Pertanian Kabupaten Siak / *Department of Agriculture of Siak Regency*

Tabel
Table 5.2.3

Luas Areal Tanaman Perkebunan Menurut Jenis Tanaman dan Komoditas (ha), 2020
Planted Area of Estate Crops by Type of Planted and Type of Comodity (ha), 2020

Komoditas Comodity	Jenis/Types			Jumlah Total
	Tanaman Belum Menghasilkan	Tanaman Menghasilkan	Tanaman Tua Rusak	
(1)	(2)	(3)	(4)	(5)
Karet/Rubber	72,28	15 655,83	135,89	15 864,00
Kelapa/Coconut	12,23	1 859,19	15,58	1 887,00
Kelapa Sawit/Oil Palm	4 718,3	232 724,2	18,7	237 461,20
Kakao/Cocoa	1,26	62,12	0,62	64,00
Kopi/Coffee	2,31	111,79	1,90	116,00
Pinang/Areca Palm	2,70	173,14	1,02	176,86
Sagu/Sago	19	713	2	734

Catatan/Note: Data 2020 adalah Angka Sementara (ASEM)/ Data 2020 is Preliminary Figures

Sumber/Source: Dinas Pertanian Kabupaten Siak / Department of Agriculture of Siak Regency

Tabel 5.2.4 **Tanaman Perkebunan Menurut Komoditas (ton), 2020**
Table 5.2.4 **Planted Farmers of Estate Crops by Type of Comodity (kk), 2020**

Komoditas Comodity	Produksi Production
(1)	(2)
Karet/Rubber	16 510
Kelapa/Coconut	2 140
Kelapa Sawit/Oil Palm	820 869
Kakao/Cocoa	40
Kopi/Coffee	89
Pinang/Areca Palm	81
Sagu/Sago	1 247

Catatan/Note: Data 2020 adalah Angka Sementara (ASEM)/ Data 2020 is Preliminary Figures

Sumber/Source: Dinas Pertanian Kabupaten Siak / Department of Agriculture of Siak Regency

Tabel 5.2.5 **Jumlah Petani Tanaman Perkebunan Menurut Komoditas (kk), 2020**
Number of Farmers Planted of Estate Crops by Type of Comodity (kk), 2020

Komoditas Comodity	Produksi Production
(1)	(2)
Karet/Rubber	7 253
Kelapa/Coconut	6 284
Kelapa Sawit/Oil Palm	64 326
Kakao/Cocoa	138
Kopi/Coffee	374
Pinang/Areca Palm	2 461
Sagu/Sago	314

Catatan/Note: Data 2020 adalah Angka Sementara (ASEM)/ Data 2020 is Preliminary Figures
 Sumber/Source: Dinas Pertanian Kabupaten Siak / Department of Agriculture of Siak Regency

Tabel
Table 5.2.6**Luas Areal dan Produksi Tanaman Perkebunan Menurut Jenis Perkebunan dan Komoditas di Kabupaten Siak (ha, ton), 2020**
Planted Area and Production of Estate Crops by Type of Estate Crops and Type of Comodity (ha, ton),2020

Komoditas Comodity	Luas Areal/Planted Area		
	Perkebunan Rakyat	Perkebunan Besar Nasional	Perkebunan Swasta
	(1)	(2)	(3)
Karet/Rubber	15 864,00	-	-
Kelapa/Coconut	1 887,00	-	-
Kelapa Sawit/Oil Palm	237 461,20	9 600,00	104 778,00
Kakao/Cocoa	64,00	-	-
Kopi/Coffee	116,00	-	-
Pinang/Areca Palm	176,86	-	-
Sagu/Sago	734,00	-	-

Catatan/Note: Data 2020 adalah Angka Sementara (ASEM)/ Data 2020 is Preliminary Figures

Sumber/Source: Dinas Pertanian Kabupaten Siak / Department of Agriculture of Siak Regency

Lanjutan Tabel/Continued Table 5.2.6

Komoditas Comodity	Produksi/Production		
	Perkebunan Rakyat	Perkebunan Besar Nasional	Perkebunan Swasta
(1)	(2)	(3)	(4)
Karet/Rubber	16 510,00	-	-
Kelapa/Coconut	2 140,00	-	-
Kelapa Sawit/Oil Palm	820 869,00	40 320,00	447 852,00
Kakao/Cocoa	40,00	-	-
Kopi/Coffee	89,00	-	-
Pinang/Areca Palm	81,00	-	-
Sagu/Sago	1 247,00	-	-

Catatan/Note: Data 2020 adalah Angka Sementara (ASEM)/ Data 2020 is Preliminary Figures

Sumber/Source: Dinas Pertanian Kabupaten Siak / Department of Agriculture of Siak Regency

5.3 PETERNAKAN HUSBANDRY

Tabel
Table 5.3.1 **Populasi Ternak Menurut Kecamatan dan Jenis Ternak di Kabupaten Siak, Tahun 2020 (ekor)**
Number of Cattle by Sub-Regency and Kinds in Siak Regency, Year 2020 (head)

Kecamatan Sub-Regency	Sapi Cow	Kerbau Buffalo	Kambing Goat	Domba Sheep	Babi Pig
(1)	(2)	(3)	(4)	(5)	(6)
Minas	1 212	74	951	403	547
Sungai Mandau	810	0	566	0	0
Kandis	2 331	52	1 580	44	1 479
Siak	825	40	982	0	0
Kerinci Kanan	3 808	0	1 486	249	0
Tualang	959	163	1 314	179	814
Dayun	4 964	0	1 237	112	0
Lubuk Dalam	4 135	0	651	169	0
Koto Gasib	1 769	20	623	189	0
Mempura	1 018	11	2 472	210	0
Sungai Apit	813	21	3 931	144	143
Bunga Raya	1 454	92	3 935	390	138
Sabak Auh	1 031	82	3 741	406	0
Pusako	659	8	2 547	21	0
Kabupaten Siak	25 788	563	26 016	2 516	3 121

Catatan/Note:

Sumber/Source: Dinas Perikanan dan Peternakan Kabupaten Siak / Fishery and Animal Husbandry Service of Siak Regency

Tabel 5.3.2 **Populasi Unggas Menurut Kecamatan dan Jenis Unggas di Kabupaten Siak, Tahun 2020 (ekor)**
Number of Poultry by Sub-Regency and Kinds in Siak Regency, Year 2020 (head)

Kecamatan Sub-Regency	Ayam Kampung Local Chicken	Ayam Pedaging Boiler Chicken	Bebek Duck	Itik Manila Barbary Duck
(1)	(2)	(3)	(4)	(5)
Minas	39 382	345 290	2 370	1 080
Sungai Mandau	9 645	123 670	750	447
Kandis	24 315	824 890	1 966	458
Siak	14 815	331 220	948	565
Kerinci Kanan	14 850	573 950	914	980
Tualang	14 955	661 540	6 820	1 374
Dayun	44 633	600 480	938	586
Lubuk Dalam	25 837	323 590	893	661
Koto Gasib	32 028	140 850	2 388	1 577
Mempura	25 423	141 680	1 978	1 044
Sungai Apit	24 444	155 650	3 328	2 291
Bunga Raya	52 287	223 500	11 922	986
Sabak Auh	46 844	146 520	2 212	1 040
Pusako	26 998	118 470	1 458	807
Kabupaten Siak	396 456	4 711 300	38 885	13 896

Catatan/Note:

Sumber/Source: Dinas Perikanan dan Peternakan Kabupaten Siak / Fishery and Animal Husbandry Service of Siak Regency

Tabel 5.3.3 Jumlah Ternak yang Dipotong Menurut Kecamatan dan Jenis Ternak di Kabupaten Siak, Tahun 2020 (ekor)
Number of Registered Slaughtered by Sub-Regency and Kinds in Siak Regency, Year 2020 (head)

Kecamatan Sub-Regency	Sapi Cow	Kerbau Buffalo	Kambing Goat	Domba Sheep	Babi Pig
(1)	(2)	(3)	(4)	(5)	(6)
Minas	309	2	1 230	28	85
Sungai Mandau	123	-	1 018	-	-
Kandis	442	-	1 364	19	105
Siak	391	15	1 263	-	75
Kerinci Kanan	358	-	1 710	45	-
Tualang	825	-	1 459	57	95
Dayun	398	-	1 314	25	-
Lubuk Dalam	306	-	1 123	34	-
Koto Gasib	292	8	712	43	36
Mempura	168	2	919	20	-
Sungai Apit	172	24	733	24	43
Bunga Raya	225	1	995	33	-
Sabak Auh	224	2	841	22	22
Pusako	85	-	467	-	-
Kabupaten Siak	4 318	54	15 148	350	461

Catatan/Note:

Sumber/Source: Dinas Perikanan dan Peternakan Kabupaten Siak / Fishery and Animal Husbandry Service of Siak Regency

Tabel 5.3.4 **Produksi Daging Ternak Menurut Kecamatan dan Jenis Ternak di Kabupaten Siak, Tahun 2020 (kg)**
Table 5.3.4 **Production of Cattle's Meat by Sub-Regency and Kinds in Siak Regency, Year 2020 (kg)**

Kecamatan Sub-Regency	Sapi Cow	Kerbau Buffalo	Kambing Goat	Domba Sheep	Babi Pig
(1)	(2)	(3)	(4)	(5)	(6)
Minas	51 047	304	15 375	406	4 845
Sungai Mandau	20 320	-	14 761	-	-
Kandis	73 018	-	19 778	276	5 985
Siak	64 593	2 277	18 314	-	4 275
Kerinci Kanan	59 142	-	24 795	653	-
Tualang	136 290	-	21 156	827	5 415
Dayun	65 750	-	19 053	363	-
Lubuk Dalam	50 551	-	16 284	493	-
Koto Gasib	48 238	1 214	10 324	624	2 052
Mempura	27 754	304	13 326	290	-
Sungai Apit	28 414	3 643	10 629	348	2 451
Bunga Raya	37 170	152	14 428	479	-
Sabak Auh	37 005	304	12 195	319	1 254
Pusako	14 042	-	6 772	-	-
Kabupaten Siak	713 334	8 196	217 186	5 075	26 277

Catatan/Note:

Sumber/Source: Dinas Perikanan dan Peternakan Kabupaten Siak / Fishery and Animal Husbandry Service of Siak Regency

Tabel
Table 5.3.5**Banyaknya Unggas yang Dipotong Menurut Kecamatan dan Jenis Unggas di Kabupaten Siak, Tahun 2020 (ekor)**
Number of Registered Slaughtered Poultry by Sub-Regency and Kinds in Siak Regency, Year 2020 (head)

Kecamatan Sub-Regency	Ayam Kampung Local Chicken	Ayam Pedaging Boiler Chicken	Bebek Duck	Itik Manila Barbary Duck
(1)	(2)	(3)	(4)	(5)
Minas	33 110	211 015	1 480	261
Sungai Mandau	5 000	112 600	601	106
Kandis	45 570	236 450	1 655	315
Siak	33 770	301 570	1 848	606
Kerinci Kanan	29 820	134 380	866	84
Tualang	47 700	278 920	1 723	362
Dayun	44 870	131 490	966	36
Lubuk Dalam	15 340	146 400	982	22
Koto Gasib	34 540	128 240	407	41
Mempura	15 090	128 990	554	98
Sungai Apit	13 805	141 710	552	168
Bunga Raya	41 095	203 550	1 389	463
Sabak Auh	32 775	133 400	823	240
Pusako	13 348	107 860	248	114
Kabupaten Siak	405 833	2 396 575	14 094	2 916

Catatan/Note:

Sumber/Source: Dinas Perikanan dan Peternakan Kabupaten Siak / Fishery and Animal Husbandry Service of Siak Regency

Tabel 5.3.6 **Produksi Daging Unggas Menurut Kecamatan di Kabupaten Siak, Tahun 2020 (kg)**
Production of Poultry's Meat by Sub-Regency and Kinds in Siak Regency, Year 2020 (kg)

Kecamatan Sub-Regency	Ayam Kampung Local Chicken	Ayam Pedaging Boiler Chicken	Bebek Duck	Itik Manila Barbary Duck
(1)	(2)	(3)	(4)	(5)
Minas	34 766	253 218	1 480	261
Sungai Mandau	5 250	135 120	601	106
Kandis	47 849	283 740	1 655	315
Siak	35 459	361 884	1 848	606
Kerinci Kanan	31 311	161 256	866	84
Tualang	50 085	334 704	1 723	362
Dayun	47 114	157 788	966	36
Lubuk Dalam	16 107	175 680	982	22
Koto Gasib	36 267	153 888	407	41
Mempura	15 845	154 788	554	98
Sungai Apit	14 495	170 052	552	168
Bunga Raya	43 150	244 260	1 389	463
Sabak Auh	34 414	160 080	823	240
Pusako	14 015	129 432	248	114
Kabupaten Siak	426 125	2 875 890	14 094	2 916

Catatan/Note:

Sumber/Source: Dinas Perikanan dan Peternakan Kabupaten Siak / Fishery and Animal Husbandry Service of Siak Regency

Tabel
Table 5.3.7**Produksi Telur Unggas Menurut Kecamatan di Kabupaten Siak, Tahun 2020 (kg)**
Production of Poultry's Egg by Sub-Regency and Kinds in Siak Regency, Year 2020 (kg)

Kecamatan Sub-Regency	Ayam Kampung Local Chicken	Ayam Pedaging Boiler Chicken	Bebek Duck	Itik Manila Barbary Duck
(1)	(2)	(3)	(4)	(5)
Minas	15 525	-	14 567	504
Sungai Mandau	3 802	-	4 610	208
Kandis	9 585	-	12 084	214
Siak	5 840	-	5 827	264
Kerinci Kanan	5 854	-	5 618	457
Tualang	5 895	-	41 918	641
Dayun	17 595	-	5 765	273
Lubuk Dalam	10 185	-	5 489	308
Koto Gasib	12 626	-	14 678	736
Mempura	10 022	-	12 158	487
Sungai Apit	9 636	-	20 455	1 069
Bunga Raya	20 612	-	73 277	460
Sabak Auh	18 466	-	13 596	485
Pusako	10 643	-	8 961	376
Kabupaten Siak	156 287	0	239 003	6 481

Catatan/Note:

Sumber/Source: Dinas Perikanan dan Peternakan Kabupaten Siak / Fishery and Animal Husbandry Service of Siak Regency

**5.4 PERIKANAN
FISHERY**

Tabel
Table **5.4.1** **Jumlah Rumah Tangga Perikanan/Nelayan menurut Kecamatan di Kabupaten Siak, 2018-2020**
Number of Fishery Households by Sub-Regency in Siak Regency, 2018-2020

Kecamatan Sub-Regency	2018		Jumlah
	Laut	Perikanan Umum Daratan	
(1)	(2)	(3)	(4)
Minas	...	19	19
Sungai Mandau	...	46	46
Kandis	...	19	19
Siak	...	85	85
Kerinci Kanan	...	22	22
Tualang	...	112	112
Dayun	...	19	19
Lubuk Dalam	0
Koto Gasib	...	119	119
Mempura	...	164	164
Sungai Apit	251	189	440
Bunga Raya	...	14	14
Sabak Auh	0	32	32
Pusako	...	109	109
Kabupaten Siak

Lanjutan Tabel/*Continued Table* 5.4.1

Kecamatan <i>Sub-Regency</i>	2019		Jumlah
	Laut	Perikanan Umum Daratan	
(1)	(5)	(6)	(7)
Minas	...	20	20
Sungai Mandau	...	49	49
Kandis	...	22	22
Siak	...	87	87
Kerinci Kanan	...	22	22
Tualang	...	108	108
Dayun	...	19	19
Lubuk Dalam	0
Koto Gasib	...	116	116
Mempura	...	162	162
Sungai Apit	251	187	438
Bunga Raya	...	16	16
Sabak Auh	0	32	32
Pusako	...	109	109
Kabupaten Siak

Lanjutan Tabel/*Continued Table* 5.4.1

Kecamatan Sub-Regency	Laut	Perikanan Umum Daratan	Jumlah
(1)	(14)	(15)	(16)
Minas	...	20	20
Sungai Mandau	...	49	49
Kandis	...	22	22
Siak	...	89	89
Kerinci Kanan	...	27	27
Tualang	...	110	110
Dayun	...	19	19
Lubuk Dalam	0
Koto Gasib	...	116	116
Mempura	...	162	162
Sungai Apit	244	191	435
Bunga Raya	...	16	16
Sabak Auh	0	34	34
Pusako	...	111	111
Kabupaten Siak

Catatan/*Note:*

Sumber/*Source:* Dinas Perikanan dan Peternakan Kabupaten Siak / *Fishery and Animal Husbandry Service of Siak Regency*

Tabel
Table 5.4.2**Produksi Perikanan menurut Kecamatan di Kabupaten Siak, 2018-2020**
Production of Fishery by Sub-Regency in Siak Regency, 2018-2020

Kecamatan Sub-Regency	2018		Jumlah
	Laut	Perikanan Umum Daratan	
(1)	(2)	(3)	(4)
Minas	...	5,97	5,97
Sungai Mandau	...	51,93	51,93
Kandis	0
Siak	...	284,07	284,07
Kerinci Kanan	...	7,81	7,81
Tualang	...	64,9	64,9
Dayun	0
Lubuk Dalam	0
Koto Gasib	...	123,37	123,37
Mempura	...	288,15	288,15
Sungai Apit	803,81	112,73	916,54
Bunga Raya	...	14,6	14,6
Sabak Auh	173,37	69,25	242,62
Pusako	...	203,87	203,87
Kabupaten Siak

Lanjutan Tabel/Continued Table 5.4.2

Kecamatan Sub-Regency	2019		Jumlah
	Laut	Perikanan Umum Daratan	
(1)	(5)	(6)	(7)
Minas	...	4,36	4,36
Sungai Mandau	...	41,3	41,3
Kandis	...	7,5	7,5
Siak	...	340,2	340,2
Kerinci Kanan	...	11,52	11,52
Tualang	...	73,82	73,82
Dayun	...	27,92	27,92
Lubuk Dalam	0
Koto Gasib	...	155,78	155,78
Mempura	...	284,46	284,46
Sungai Apit	667,25	76,99	744,24
Bunga Raya	...	15,34	15,34
Sabak Auh	213,21	73,51	286,72
Pusako	...	277,28	277,28
Kabupaten Siak

Lanjutan Tabel/*Continued Table 5.4.2*

Kecamatan <i>Sub-Regency</i>	Laut	Perikanan Umum Daratan	Jumlah
(1)	(14)	(15)	(16)
Minas	...	32,42	32,42
Sungai Mandau	...	63,44	63,44
Kandis	...	26,08	26,08
Siak	...	120,56	120,56
Kerinci Kanan	...	23,94	23,94
Tualang	...	92,83	92,83
Dayun	...	33,45	33,45
Lubuk Dalam	0
Koto Gasib	...	127,96	127,96
Mempura	...	142,68	142,68
Sungai Apit	650,12	59,15	709,27
Bunga Raya	...	60,03	60,03
Sabak Auh	167,13	58,9	226,03
Pusako	...	125,17	125,17
Kabupaten Siak

Catatan/*Note:*Sumber/*Source:* Dinas Perikanan dan Peternakan Kabupaten Siak / *Fishery and Animal Husbandry Service of Siak Regency*

Tabel 5.4.3 **Produksi Perikanan menurut Kecamatan di Kabupaten Siak, 2018-2020**
Production of Fishery by Sub-Regency in Siak Regency, 2018-2020

Kecamatan Sub-Regency	2018						Jumlah Total
	Perahu Tanpa Motor	Laut		Perairan Umum Daratan			
		Kapal Motor Diesel	Kapal Motor Tempel	Perahu Tanpa Motor	Kapal Motor Diesel	Kapal Motor Tempel	
(1)	(2)	(3)	(4)	(5)	(6)	(7)	(8)
Minas	-	-	-	13	-	6	19
Sungai Mandau	-	-	-	6	-	40	46
Kandis	-	-	-	15	-	4	19
Siak	-	-	-	15	-	70	85
Kerinci Kanan	-	-	-	-	-	22	22
Tualang	-	-	-	16	-	96	112
Dayun	-	-	-	-	-	19	19
Lubuk Dalam	-	-	-	-	-	-	-
Koto Gasib	-	-	-	13	-	106	119
Mempura	-	-	-	15	-	149	164
Sungai Apit	8	145	96	8	79	104	440
Bunga Raya	-	-	-	-	-	14	14
Sabak Auh	-	-	-	4	7	21	32
Pusako	-	-	-	12	21	76	109
Kabupaten Siak	8	145	96	117	1-7	727	1 200

Lanjutan Tabel/Continued Table 5.4.3

Kecamatan Sub-Regency	2019						Jumlah Total
	Perahu Tanpa Motor	Laut		Perairan Umum Daratan			
		Kapal Motor Diesel	Kapal Motor Tempel	Perahu Tanpa Motor	Kapal Motor Diesel	Kapal Motor Tempel	
(1)	(9)	(10)	(11)	(12)	(13)	(14)	(15)
Minas	-	-	-	14	-	6	20
Sungai Mandau	-	-	-	9	-	40	49
Kandis	-	-	-	18	-	4	22
Siak	-	-	-	17	-	70	87
Kerinci Kanan	-	-	-	-	-	22	22
Tualang	-	-	-	16	-	92	108
Dayun	-	-	-	-	-	19	19
Lubuk Dalam	-	-	-	-	-	-	-
Koto Gasib	-	-	-	13	-	103	116
Mempura	-	-	-	15	-	147	162
Sungai Apit	8	145	94	8	79	104	438
Bunga Raya	-	-	-	-	-	16	16
Sabak Auh	-	-	-	4	7	21	32
Pusako	-	-	-	12	21	76	109
Kabupaten Siak	8	145	94	126	107	720	1 200

Lanjutan Tabel/Continued Table 5.4.3

Kecamatan Sub-Regency	2-2-						Jumlah Total
	Laut			Perairan Umum Daratan			
	Perahu Tanpa Motor	Kapal Motor Diesel	Kapal Motor Tempel	Perahu Tanpa Motor	Kapal Motor Diesel	Kapal Motor Tempel	
(1)	(16)	(17)	(18)	(19)	(2-)	(21)	(22)
Minas	-	-	-	14	-	6	20
Sungai Mandau	-	-	-	9	-	40	49
Kandis	-	-	-	18	-	4	22
Siak	-	-	-	17	-	72	89
Kerinci Kanan	-	-	-	-	-	27	27
Tualang	-	-	-	12	-	98	110
Dayun	-	-	-	-	-	19	19
Lubuk Dalam	-	-	-	-	-	-	-
Koto Gasib	-	-	-	10	-	106	116
Mempura	-	-	-	15	-	147	162
Sungai Apit	8	145	91	8	79	104	435
Bunga Raya	-	-	-	-	-	16	16
Sabak Auh	-	-	-	4	7	23	34
Pusako	-	-	-	12	21	78	111
Kabupaten Siak	8	145	91	119	107	740	1 210

Catatan/Note:

Sumber/Source: Dinas Perikanan dan Peternakan Kabupaten Siak / Fishery and Animal Husbandry Service of Siak Regency

5.5 TANAMAN PANGAN

FOOD CROPS

Tabel
Table 5.5.1 **Luas Lahan Sawah menurut Jenis Pengairan dan Kecamatan di Kabupaten Siak, 2020**
Area of Rice Field by irrigation type and Sub-Regency in Siak Regency, 2020

Kecamatan Sub-Regency	Irigasi/ Irrigation	Tadah Hujan	Rawa Pasang Surut	Rawa Lebak	Jumlah Total
(1)	(2)	(3)	(4)	(5)	(6)
Minas	-	-	-	-	-
Sungai Mandau	645	-	-	-	645
Kandis	-	-	-	-	-
Siak	-	-	-	-	-
Kerinci Kanan	-	-	-	-	-
Tualang	-	28	-	-	28
Dayun	-	-	-	-	-
Lubuk Dalam	-	-	-	-	-
Koto Gasib	-	53	-	-	53
Mempura	-	60	-	-	60
Sungai Apit	671	-	-	-	671
Bunga Raya	2336	-	-	-	2336
Sabak Auh	1247	-	-	-	1247
Pusako	35	-	-	-	35
Kabupaten Siak	4.934,0	141,0	0	0	5.075,0

Catatan/Note: Data 2020 adalah Angka Sementara (ASEM)/ Data 2020 is Preliminary Figures

Sumber/Source: Dinas Pertanian Kabupaten Siak / Department of Agriculture of Siak Regency

Tabel 5.5.2 Luas Panen, Produksi, dan Produktivitas Padi Sawah menurut Subround di Kabupaten Siak, 2018-2020
Harvested Area, Production, and Productivity of Wet Paddy by Subrounds in Siak Regency, 2018-2020

Subround Subrounds	Luas Panen Harvested Area (ha)	Produksi Production (ton)	Produktivitas Productivity (kuintal/ ha)
(1)	(2)	(3)	(4)
2018	6 395,20	29 566,17	53,94
Januari - April	3 022,86	14 762,50	55,02
Mei - Agustus	3 069,00	13 236,56	48,59
September - Desember	303,34	1 567,11	58,21
2019	7 737,10	28 276,92	42,65
Januari - April	3 136,70	11 087,59	39,83
Mei - Agustus	4 051,84	14 919,41	41,49
September - Desember	548,56	2 269,92	46,62
2020	6 736,54	28 475,63	47,22 *
Januari - April	3 300,01	14 668,23	50,08
Mei - Agustus	2 816,66	11 242,40	44,97
September - Desember	619,87	2 565,00	46,62 *

Catatan/Note: * Angka Sementara (ASEM)/ Preliminary Figures
 Sumber/Source: BPS Kabupaten Siak/ BPS-Statistics of Siak Regency

Tabel 5.5.2 Luas Panen, Produksi, dan Produktivitas Padi Ladang menurut Subround di Kabupaten Siak, 2018-2020
Harvested Area, Production, and Productivity of Land Paddy by Subrounds in Siak Regency, 2018-2020

Subround Subrounds	Luas Panen Harvested Area (ha)	Produksi Production (ton)	Produktivitas Productivity (kuintal/ ha)
(1)	(2)	(3)	(4)
2018	3,56	9,53	34,92
Januari - April	1,78	3,97	25,14
Mei - Agustus	44,40
September - Desember	1,78	5,56	35,22
2019	3,56	15,28	44,19
Januari - April	35,87
Mei - Agustus	1,78	7,60	48,11
September - Desember	1,78	7,68	48,58*
2020	40,22
Januari - April	29,34
Mei - Agustus	42,74
September - Desember	48,58*

Catatan/Note: * Angka Sementara (ASEM)/ Preliminary Figures

Sumber/Source: BPS Kabupaten Siak/ BPS-Statistics of Siak Regency

**5.6 LAINNYA
OTHERS**

Tabel 5.6 Luas Lahan menurut Penggunaannya dan Kecamatan di Kabupaten Siak (ha), 2020
Area of Rice Field by Use and Sub-Regency in Siak Regency (ha), 2020

Kecamatan Sub-Regency	Lahan Pertanian		
	Lahan Sawah	Lahan Bukan Sawah	
		Tegal Kebun	Ladang/Huma
(1)	(2)	(3)	(4)
Minas	-	78	54
Sungai Mandau	645	411	320
Kandis	-	5 126	231
Siak	-	548	125
Kerinci Kanan	-	25	20
Tualang	28	51	16
Dayun	-	300	180
Lubuk Dalam	-	417	245
Koto Gasib	53	785	552
Mempura	60	639	1606
Sungai Apit	671	6 227	74
Bunga Raya	2 336	195	196
Sabak Auh	1 247	104	232
Pusako	35	5 226	-
Kabupaten Siak	5 075	20 132	3 851

Kecamatan Sub-Regency	Lahan Pertanian		
	Perkebunan	Lahan Bukan Sawah	
		Hutan Rakyat	Padang Rumput
(1)	(5)	(6)	(7)
Minas	26 533	-	10
Sungai Mandau	36 013	2 393	5
Kandis	126 316	688	31
Siak	22 054	3 328	16
Kerinci Kanan	8 319	51	6
Tualang	27 563	-	5
Dayun	17 611	189	5
Lubuk Dalam	9 395	300	19
Koto Gasib	37 560	3 100	50
Mempura	10 726	2 385	-
Sungai Apit	29 644	16 081	5
Bunga Raya	5 338	-	-
Sabak Auh	2 671	-	19
Pusako	10 938	10 598	9
Kabupaten Siak	370 681	39 113	180

Kecamatan Sub-Regency	Lahan Pertanian		
	Hutan Negara	Lahan Bukan Sawah	
		Sementara Tidak Diusahakan	Lainnya (Tambak, Kolam, Empang, DII)
(1)	(8)	(9)	(10)
Minas	-	12	3
Sungai Mandau	-	18	12
Kandis	-	0	46
Siak	-	2	4
Kerinci Kanan	-	10	30
Tualang	-	61	6
Dayun	-	30	10
Lubuk Dalam	-	350	17
Koto Gasib	-	75	8
Mempura	-	150	10
Sungai Apit	-	1032	10
Bunga Raya	-	7	50
Sabak Auh	-	15	30
Pusako	-	15	5
Kabupaten Siak	-	1 777	241

Kecamatan Sub-Regency	Lahan Bukan Pertanian	Jumlah/Total
(1)	(11)	(12)
Minas	7945	34635
Sungai Mandau	130683	170500
Kandis	16927	149365
Siak	63340	89417
Kerinci Kanan	4405	12866
Tualang	6630	34360
Dayun	4899	23224
Lubuk Dalam	4766	15509
Koto Gasib	28287	70470
Mempura	28169	43745
Sungai Apit	80889	134633
Bunga Raya	11427	19549
Sabak Auh	3020	7338
Pusako	23172	49998
Kabupaten Siak	414 559	855 609

Catatan/Note: Data 2020 adalah Angka Sementara (ASEM)/ Data 2020 is Preliminary Figures
 Sumber/Source: Dinas Pertanian Kabupaten Siak / Department of Agriculture of Siak Regency

06

INDUSTRI, PERTAMBANGAN, DAN ENERGI INDUSTRY, MINING, AND ENERGY



SUMBER AIR MANDI, CUCI, DLL | Main Source of Bathing, Washing, etc (Persen / Percent)

Data 2020

17,35 %

Ledeng
Plumbing

59,68 %

Sumur Bor / Pompa
Borehole / Pump

13,95 %

Sumur / Mata Air
Terlindung
Wells / Springs Protected

5,39 %

Sumur / Mata Air
Tak Terlindung
Wells / Springs Unprotected

3,63 %

Lainnya
Others

PENJELASAN TEKNIS

1. **Perusahaan atau usaha industri** adalah suatu unit (kesatuan) usaha yang melakukan kegiatan ekonomi, bertujuan menghasilkan barang atau jasa, terletak pada suatu bangunan atau lokasi tertentu, dan mempunyai catatan administrasi tersendiri mengenai produksi dan struktur biaya serta ada seorang atau lebih yang bertanggung jawab atas usaha tersebut.
2. **Industri manufaktur** dikelompokkan ke dalam 4 golongan berdasarkan banyaknya pekerja, yaitu: industri besar (100 orang pekerja atau lebih), industri sedang/menengah (20–99 orang pekerja), industri kecil (5–19 orang pekerja), dan industri mikro (1–4 orang pekerja).
3. **Pelanggan** adalah individu atau kelompok, baik rumah tangga, perusahaan atau institusi non profit yang membeli air bersih dari perusahaan air bersih.
4. **Air disalurkan** adalah volume air bersih dari perusahaan air bersih
5. **Kuintil** adalah nilai yang menandai batas interval dari sebaran frekuensi yang berderet dalam lima bagian sebaran yang

TECHNICAL NOTES

1. **A manufacturing establishment** is defined as a production unit engaged in economic activity, producing goods or services, located in a building or in a certain location, keeping a business record concerning the production and cost structure, and having a person or more that are responsible to those activities.
2. **Manufacturing industries** are categorized into four groups, based on the number of employees: large scale manufacturing (100 employees or more), medium scale manufacturing (20–99 employees), small scale manufacturing (5–19 employees), and micro industry (1–4 employees).
3. **Customers** are individuals or groups, whether household, company or non-profit institutions that buy water supply from water supply establishment.
4. **Distributed water** is the volume of water supply from water supply establishment.
5. **Quintile** is the value that marks the interval of the frequency distribution that is lined up in the same five distribution sections

sama.

6. **Perusahaan Listrik Negara (disingkat PLN) atau nama resminya** adalah PT. PLN (Persero) adalah sebuah BUMN yang mengurus semua aspek kelistrikan yang ada di Indonesia.
7. **Kapasitas listrik** terpasang adalah total kapasitas dari seluruh mesin pembangkit listrik yang dioperasikan.
8. **Listrik yang dibangkitkan** adalah jumlah listrik yang dibangkitkan oleh seluruh mesin pembangkit listrik dan dinyatakan dalam satuan dasar Watt hours.
9. **Jumlah listrik/air bersih** yang terjual/didistribusikan adalah banyaknya listrik/gas/air bersih yang disalurkan kepada para pelanggan.
10. **Volume air bersih** yang disalurkan adalah banyaknya air bersih yang disalurkan oleh perusahaan air bersih (dalam satuan m³). Semakin besar volume air bersih yang disalurkan maka akan semakin terpenuhi kebutuhan konsumen akan air bersih.
6. **State Electricity Company (abbreviated as PLN) or its official name is PT. PLN (Persero)** is a BUMN that deals with all aspects of electricity in Indonesia.
7. **Installed electricity capacity** is the total capacity of all operated power plants machines.
8. **Electricity generated** is the amount of electricity generated by all power plant engine in Watt hours standard unit.
9. **Sold/distributed electricity/cleaned water** is total electricity/gas/cleaned water distributed to customers.
10. **Volume of water** distributed is the amount of water that can be distributed by the water company (in units of m³). The greater the volume of water distributed it will be increasingly fulfilled the needs of consumers for clean water.

ULASAN**DESCRIPTION****6.1 Energi**

Penggunaan listrik di Kabupaten Siak sudah merata. Hal ini terlihat dari persentase rumah tangga yang menggunakan listrik PLN sebagai penerangan utama sudah melebihi 89 persen.

Berdasarkan hasil Susenas periode Maret 2020, dPersentase Rumah Tangga menurut Karakteristik dan Sumber Air Utama yang Digunakan Rumah Tangga untuk Mandi/Cuci/dll terbanyak adalah sumur bor yaitu sekitar 59,68 persen

6.2 Industri

Dari Dinas Perdagangan dan Perindustrian Kabupaten Siak menyatakan bahwa pada tahun 2020 perusahaan/usaha industri Kecil di Kabupaten Siak tercatat sebanyak 1 114 perusahaan dengan jumlah tenaga kerja 3 727 orang.

6.2 Energy

Electricity consumption in Siak Regency has been evenly distributed. It has shown by percentage of household used PLN electricity as main lightning more than 89 percents.

Based on the results of the Susenas for the period March 2020, the main water source for bath, washing, etc purpose from the population of Siak Regency is borehole/pump, which is about 59,68 percent.

6.2 Industry

Based on the data of Trading and Industries Service of Siak Regency it recorded that 2020 were 1 114 Small industrial companies/activities with 3 727 workers.

6.1 ENERGI ENERGY

Tabel 6.1.1 **Persentase Rumah Tangga menurut Karakteristik dan Sumber Utama Penerangan Rumah Tangga, 2020**
Percentage of Household by Characteristics and Main Sources of Household Lighting, 2020

Karakteristik <i>Kinds</i>	Listrik PLN <i>PLN Electricit</i>		Listrik Bukan PLN <i>Non PLN Electricit</i>	Bukan Listrik Non Electric
	Dengan Meteran	Tanpa Meteran		
(1)	(2)	(3)	(4)	(5)
Jenis Kelamin				
Laki-laki	87,40%	3,60%	8,20%	0,70%
Perempuan	94,20%	5,10%	0,70%	-
Kuintil Pengeluaran				
40 Persen Kebawah	88,60%	2,40%	7,00%	1,90%
40 Persen Keatas	87,30%	5,30%	7,40%	-
20 Persen Keatas	88,40%	3,00%	8,60%	-
Pendidikan Tertinggi				
Tidak Pernah Sekolah/ Tidak Tamat SD	86,10%	5,40%	8,50%	0,00%
SD dan sederajat	92,90%	4,30%	2,40%	0,40%
SMP dan sederajat	82,50%	5,50%	9,00%	3,00%
SMA Keatas	87,80%	2,30%	9,90%	-

Catatan/Note:

Sumber/Source: Susenas, Badan Pusat Statistik Kabupaten Siak / Susenas, BPS - Statistics of Siak Regency

Tabel
Table 6.1.2**Banyaknya Pelanggan Listrik PLN menurut Kecamatan di Kabupaten Siak, 2018-2020**
Number of PLN Costumers by Sub-Regency in Siak Regency, 2018-2020

Kecamatan Sub-Regency	Tahun/Year		
	2018	2019	2020
(1)	(2)	(3)	(4)
Minas	11 011	11 351	11 948
Sungai Mandau	7 432	7 662	8 065
Kandis	10 093	10 405	10 953
Siak	13 763	14 189	14 935
Kerinci Kanan	6 882	7 094	7 468
Tualang	5 505	5 676	5 974
Dayun	7 34	7 567	7 966
Lubuk Dalam	3 67	3 784	3 983
Koto Gasib	3 762	3 878	4 082
Mempura	4 771	4 919	5 178
Sungai Apit	6 423	6 621	6 97
Bunga Raya	5 046	5 203	5 476
Sabak Auh	2 936	3 027	3 186
Pusako	3 12	3 216	3 385
Kabupaten Siak	91 754	94 592	99 569

Catatan/Note:

Sumber/Source: Kantor PT. PLN (Persero) Cabang Pekanbaru / PT. PLN (Persero) Office of Pekanbaru

Tabel
Table 6.1.3

**Daya Terpasang, Produksi, dan Distribusi Listrik PT. PLN
(Persero) pada Cabang/Ranting PLN, 2020**
***Installed Electricity Power, Production, and Distribution of
PT. PLN (Persero) at PLN Branch, 2020***

Tahun Year	Daya Terpasang Installed Electricity Power (KW)	Produksi Listrik Electricity Production (KWh)
(1)	(2)	(3)
Januari	140 682 861	8 263 609
Februari	142 103 900	7 960 078
Maret	143 539 293	8 334 907
April	144 989 185	8 407 742
Mei	146 453 722	8 548 234
Juni	147 933 053	8 613 695
Juli	149 427 326	8 714 598
Agustus	150 936 693	8 750 747
September	152 461 306	8 855 375
Oktober	154 001 319	8 913 170
November	155 556 888	8 955 996
Desember	157 128 170	8 996 390
Kabupaten Siak	157 128 170	103 314 543

Lanjutan Tabel/Continued Table 6.1.3

Tahun Year	Listrik Terjual Electricity Sold (KWh)	Dipakai Sendiri Own Used (KWh)	Susut/ Hilang Shrinkage/ Lost (KWh)
(1)	(4)	(5)	(6)
Januari	8 101 578	82,636	79,395
Februari	7 803 998	79,601	76,479
Maret	8 171 477	83,349	80,08
April	8 242 885	84,077	80,78
Mei	8 380 622	85,482	82,13
Juni	8 444 799	86,137	82,759
Juli	8 543 724	87,146	83,728
Agustus	8 579 164	87,507	84,076
September	8 681 740	88,554	85,081
Oktober	8 738 402	89,132	85,636
November	8 780 389	89,56	86,048
Desember	8 819 991	89,964	86,436
Kabupaten Siak	101 288 768	1 033 145	992,630

Catatan/Note:

Sumber/Source: Kantor PT. PLN (Persero) Cabang Pekanbaru / PT.PLN (Persero) Office of Pekanbaru

Tabel
Table 6.1.4**Banyaknya Produksi Tenaga Listrik dirinci Menurut Jenis Pelanggan di Kab. Siak (Kwh), 2019-2020**
The Utilization of Electricity by Kind of Consumers in Siak (Kwh), 2019-2020

Jenis Types	2019		2020	
	Pelanggan Costumer	Pengguna (KWH) Utilization	Pelanggan Costumer	Pengguna (KWH) Utilization
(1)	(2)	(3)	(4)	(5)
Pabrik / Industri	21	323,089	22	340,094
Bisnis	8,329	3 664 926	8,767	3 857 817
Kantor Pemerintahan	540	553,095	568	582,205
Sekolah, Rumah Sakit, Tempat Ibadah/ Fasilitas Sosial Lainnya	2,137	602,391	2,249	634,096
Rumah Tangga	83,422	11 243 469	87,813	11 835 230
Penerangan Jalan	143	210,036	150	221,09
Dipakai Sendiri	-	-	-	-
Hilang	-	-	-	-
Kabupaten Siak	94,592	16 597 006	99,569	17 470 532

Catatan/Note:

Sumber/Source: Kantor PT. PLN (Persero) Cabang Pekanbaru / PT.PLN (Persero) Office of Pekanbaru

Tabel 6.1.5 **Jumlah Pelanggan dan Air yang Disalurkan Menurut Kecamatan, 2020**
Number of Customers and Distributed Water by Sub-Regency, 2020

Kecamatan Sub-Regency	Pelanggan Number of Customers	Air Disalurkan Distributed Water (m ³)
(1)	(2)	(3)
Minas	1 985	328 970
Sungai Mandau	75	9 536
Kandis	126	19 334
Siak	5 386	1 022 892
Kerinci Kanan	31	2 139
Tualang	262	37 978
Dayun	282	29 900
Lubuk Dalam	654	85 049
Koto Gasib	387	76 371
Mempura	1 723	279 647
Sungai Apit	203	32 336
Bunga Raya	1 115	237 813
Sabak Auh	85	12 161
Pusako	338	49 093
Kabupaten Siak	12 652	2 223 219

Catatan/Note:

Sumber/Source: Kantor PDAM Kabupaten Siak / PDAM Office of Siak Regency

Tabel
Table 6.1.6**Persentase Rumah Tangga menurut Karakteristik dan Sumber Air yang Digunakan untuk Mandi/Cuci/dll, 2020**
Percentage of Households by Characteristics and Water Sources Used for Bathing/Washing/etc, 2020

Karakteristik <i>Types</i>	Sumber Air Utama <i>Main Water Source</i>		
	Leding <i>Plumbing</i>	Sumur Bor/Pompa <i>Borehole/Pump</i>	Sumur/Mata Air Terlindung <i>Wells/springs Protected</i>
(1)	(2)	(3)	(4)
Jenis Kelamin			
Laki-laki	17,55	60,39	13,46
Perempuan	15,26	52,24	19,14
Kelompok Pengeluaran			
40 Persen Kebawah	7,15	55,65	23,18
40 Persen Keatas	18,58	66,07	9,02
20 Persen Keatas	29,05	54,87	9,45
Pendidikan Tertinggi			
SD Kebawah	11,56	62,19	15,26
SMP Keatas	20,8	58,18	13,17
Kabupaten Siak	17,35	59,68	13,95

Lanjutan Tabel/Continued Table 6.1.6

Karakteristik Types	Sumber Air Utama Main Water Source		Jumlah Total
	Sumur/Mata Air Tak Terlindung Wells/Springs Unprotected	Lainnya Others	
(1)	(5)	(6)	(7)
Jenis Kelamin			
Laki-laki	5,02	3,59	100,01
Perempuan	9,22	4,12	99,98
Kelompok Pengeluaran			
40 Persen Kebawah	7,16	6,86	100
40 Persen Keatas	4,66	1,66	99,99
20 Persen Keatas	4,18	2,45	100
Pendidikan Tertinggi			
SD Kebawah	6,66	4,33	100
SMP Keatas	4,63	3,22	100
Kabupaten Siak	5,39	3,63	100

Catatan/Note:

Sumber/Source: Susenas, Badan Pusat Statistik Kabupaten Siak / Susenas, BPS - Statistics of Siak Regency

6.2 INDUSTRI INDUSTRY

Tabel
Table 6.2.1 **Jumlah Perusahaan Industri Kecil di Kabupaten Siak, 2019-2020**
Number of Small Industrial Company in Siak Regency, 2019 - 2020

Kelompok Group	Jumlah Perusahaan Number of Company	
	2019	2020
(1)	(2)	(3)
Industri Pangan dan Agro Industri	311	316
Industri Sandang dan Kulit	121	121
Industri Kimia dan Bahan Bangunan	405	405
Industri Kerajinan	123	128
Industri Logam	139	144
Jumlah/Total	1 099	1 114

Catatan/Note:

Sumber/Source: Dinas Perdagangan dan Perindustrian Kabupaten Siak / Trading and Industry Service of Siak Regency

Tabel 6.2.2 **Jumlah Tenaga Kerja Industri Kecil di Kabupaten Siak, 2019-2020**
Table **Number of Small Industrial Labour in Siak Regency, 2019 - 2020**

Kelompok Group	Tenaga Kerja Labour	
	2019	2020
(1)	(2)	(3)
Industri Pangan dan Agro Industri	891	921
Industri Sandang dan Kulit	293	293
Industri Kimia dan Bahan Bangunan	1 846	1 846
Industri Kerajinan	270	300
Industri Logam	337	367
Jumlah/Total	3 637	3 727

Catatan/Note:

Sumber/Source: Dinas Perdagangan dan Perindustrian Kabupaten Siak / Trading and Industry Service of Siak Regency

07

PARIWISATA
TOURISM



2020

Jumlah kunjungan / Total Visitor
113 127
kunjungan / visit

Kunjungan Wisatawan
ke Kabupaten Siak
*Tourist Visitors
to Siak Regency*

Bulan paling banyak dikunjungi:
Most visited month

JANUARI: 42 888
kunjungan / visit

PENJELASAN TEKNIS

1. **Wisatawan mancanegara** (wisman) ialah setiap pengunjung yang mengunjungi suatu negara di luar tempat tinggalnya, didorong oleh satu atau beberapa keperluan tanpa bermaksud memperoleh penghasilan di tempat yang dikunjungi dan lamanya kunjungan tersebut tidak lebih dari satu tahun (12 bulan). Definisi ini mencakup 2 (dua) kategori wisatawan mancanegara, yaitu :

a. **Wisatawan (turis)** ialah setiap pengunjung seperti definisi di atas yang tinggal paling sedikit 24 jam, akan tetapi tidak lebih dari 1 (satu) tahun di tempat yang dikunjungi, dengan maksud antara lain: berlibur, rekreasi, olah raga, bisnis, menghadiri pertemuan, studi, dan kunjungan dengan alasan kesehatan.

b. **Excursionist** ialah setiap pengunjung seperti definisi di atas yang tinggal kurang dari 24 jam di tempat yang dikunjungi (termasuk "Cruise passengers"). Cruise Passengers ialah setiap pengunjung yang tiba di suatu negara di mana mereka tidak menginap di akomodasi yang tersedia di negara tersebut, misalnya dengan kapal laut.

2. **Rata-rata lama tinggal** adalah

TECHNICAL NOTES

1. **An International Visitor** is any person visiting a country other than his usual place of residence for any reason other than for earning income in the country visited, and the length of stay is no more than one year (12 months). This definition covers two categories of foreign visitors, namely :

a. **"Tourist"** is any visitor staying for at least 24 hours, but no more than one year, in the country visited, with the intention of visiting, and for any of these purposes: Pleasure, recreation and sports, Business, visiting friends and relatives, missions, attending meetings, conferences, visit for health reasons and study.

b. **"Excursionist"** is any visitor staying less than 24 hours in the country visited including, "Cruise Passengers", i.e. visitors arriving in a country without staying in any accommodation available in the visited country.

2. **Average length of stay** is the

ratarata waktu tinggal wisatawan mancanegara di Indonesia untuk satu kali kunjungan.

average stay duration of foreign visitor in Indonesia for one trip.

3. **Usaha penyediaan akomodasi** adalah usaha yang menyediakan pelayanan penginapan yang dapat dilengkapi dengan pelayanan pariwisata lainnya. Usaha penyediaan akomodasi dapat berupa hotel, vila, pondok wisata, bumi perkemahan, persinggahan karavan, dan akomodasi lainnya yang digunakan untuk tujuan pariwisata.
 4. **Hotel** adalah penyediaan akomodasi secara harian berupa kamar-kamar di dalam satu bangunan yang dapat dilengkapi dengan jasa pelayanan makan dan minum, kegiatan hiburan dan atau fasilitas lainnya. Hotel terdiri dari hotel berbintang dan hotel non- bintang.
 5. **Hotel bintang** adalah usaha penyediaan jasa pelayanan penginapan, makan minum serta jasa lainnya bagi umum dengan menggunakan sebagian atau seluruh bangunan. Usaha ini dikelola secara komersial serta memenuhi ketentuan persyaratan sebagai hotel bintang (termasuk berlian) yang ditetapkan dalam surat keputusan instansi yang membinanya. Misalnya hotel bintang lima, hotel bintang empat dan seterusnya.
3. **The business of providing accommodation** is a business that provides specialty services that can be equipped with other tourism services. It includes hotel, villa, cottage, camping, caravan stop, and other accommodation that are used for tourism purposes.
 4. **Hotel** is a daily supply of accommodation rooms within a building which can be equipped with eating and drinking services, entertainment activities and/or other facilities. Hotel consists of a classified hotel and a non-classified hotel.
 5. **A star hotel** is the business of providing an accommodation, eating and drinking as well as other services for the public by using a building or a part of a building. It is managed commercially and meets specified requirements as a star hotel (including diamonds) set forth in the decree of fostering agency. For example, five star hotel, four star hotel, and so on.

6. **Imigrasi** adalah perpindahan orang dari suatu negara-bangsa (nationstate) ke negara lain, di mana ia bukan merupakan warga negara. Imigrasi merujuk pada perpindahan untuk menetap permanen yang dilakukan oleh imigran, sedangkan turis dan pendatang untuk jangka waktu pendek tidak dianggap imigran.
6. **Immigration** is the transfer of people from a nation-state to other countries, where they are not citizens. Immigration refers to the move to permanent residence carried out by immigrants, while tourists and migrants for short periods are not considered immigrants.

<https://siakkab.bps.go.id>

ULASAN

Jumlah akomodasi di Siak pada tahun 2020 tercatat sebanyak 21 akomodasi dengan 703 kamar dan 1 230 tempat tidur.

Sementara itu, tercatat sebanyak 133 127 orang berkunjung ke Kabupaten Siak pada tahun 2020.

DESCRIPTION

The Number of accommodation in Siak Regency on 2020 was 21 accommodations with 703 rooms and 1 230 beds.

Meanwhile, there were 133 127 people visiting Siak Palace in 2020.

<https://siakkab.bps.go.id>

Tabel
Table 7.1

**Kunjungan Wisatawan Domestik dan Mancanegara di
Kabupaten Siak, 2017-2020**
Visitor to Siak regency by Month, 2017-2020

Bulan Month	Tahun Year			
	2017	2018	2019	2020
(1)	(2)	(3)	(4)	(5)
Januari/January	11 923	36 273	54 930	42 888
Februari/February	8 500	23 366	44 213	18 270
Maret/March	5 555	21 081	55 078	12 207
April/April	26 575	25 203	48 904	-
Mei/May	27 607	19 484	21 855	-
Juni/June	62 956	61 200	115 999	5 941
Juli/July	44 289	58 313	52 449	8 673
Agustus/August	15 473	22 603	33 911	-
September/September	24 089	18 903	26 038	-
Oktober/October	29 513	16 380	33 566	-
November/November	17 819	16 112	43 522	7730
Desember/December	54 329	68 020	87 554	17 418
Jumlah/Total	328 628	386 938	618 019	113 127

Catatan/Note:

Sumber/Source: Dinas Pariwisata Kabupaten Siak / Tourism Department of Siak Regency

Tabel
Table 7.2**Akomodasi, Kamar, dan Tempat Tidur yang Tersedia Menurut Kecamatan di Kabupaten Siak, 2018-2020**
Available Accomodations, Rooms, and Beds by Sub-Regency in Siak Regency, 2018-2020

Kecamatan Sub-Regency	Akomodasi Accomodations	2018	
		Kamar Rooms	Tempat Tidur Beds
(1)	(2)	(3)	(4)
Minas	1	31	80
Sungai Mandau	-	-	-
Kandis	2	62	86
Siak	11	431	795
Kerinci Kanan	-	-	-
Tualang	4	116	171
Dayun	-	-	-
Lubuk Dalam	-	-	-
Koto Gasib	-	-	-
Mempura	1	52	85
Sungai Apit	1	6	8
Bunga Raya	1	5	5
Sabak Auh	-	-	-
Pusako	-	-	-
Kabupaten Siak	21	703	1 230

Lanjutan Tabel/*Continued Table 7.2*

Kecamatan <i>Sub-Regency</i>	Akomodasi <i>Accommodations</i>	2019	
		Kamar <i>Rooms</i>	Tempat Tidur <i>Beds</i>
(1)	(5)	(6)	(7)
Minas	1	31	80
Sungai Mandau	-	-	-
Kandis	2	62	86
Siak	11	431	795
Kerinci Kanan	-	-	-
Tualang	4	116	171
Dayun	-	-	-
Lubuk Dalam	-	-	-
Koto Gasib	-	-	-
Mempura	1	52	85
Sungai Apit	1	6	8
Bunga Raya	1	5	5
Sabak Auh	-	-	-
Pusako	-	-	-
Kabupaten Siak	21	703	1 230

Lanjutan Tabel/Continued Table 7.2

Kecamatan Sub-Regency	Akomodasi Accomodations	2020	
		Kamar Rooms	Tempat Tidur Beds
(1)	(8)	(9)	(10)
Minas	1	31	80
Sungai Mandau	-	-	-
Kandis	2	62	86
Siak	11	431	795
Kerinci Kanan	-	-	-
Tualang	4	116	171
Dayun	-	-	-
Lubuk Dalam	-	-	-
Koto Gasib	-	-	-
Mempura	1	52	85
Sungai Apit	1	6	8
Bunga Raya	1	5	5
Sabak Auh	-	-	-
Pusako	-	-	-
Kabupaten Siak	21	703	1 230

Catatan/Note: Data 2020 Angka Sementara (ASEM)/ Data 2020 Preliminary Figures

Sumber/Source: Badan Pusat Statistik / BPS- Statistic

Tabel
Table 7.3

Kegiatan Keimigrasian di Kabupaten Siak, 2019-2020
Immigration Activities in Siak Regency, 2019-2020

Uraian Kegiatan <i>Activities Description</i>	2019					
	Jan	Feb	Mar	Apr	Mei	Jun
(1)	(2)	(3)	(4)	(5)	(6)	(7)
PASPOR RI 48 H	-	-	-	-	-	662
PASPOR RI 24 H	-	-	-	-	-	-
PERP. ITK	-	-	-	-	-	1
TOTAL KITAS BARU	19	10	5	6	3	1
TOTAL PER KITAS	1	2	4	3	-	5
PERP E-KITAP	-	-	-	-	-	-
MREP	-	-	-	-	-	1
EPO IZIN TINGGAL	-	-	-	-	-	13
KEDATANGAN	-	-	-	-	-	-
KEBERANGKATAN	-	-	-	-	-	-
SIGN ON	-	-	-	-	-	71
SIGN OFF	-	-	-	-	-	46
DEPORTASI	-	-	-	-	-	-
ABK WNI KEDATANGAN	-	-	-	-	-	968
ABK WNI KEBERANGKATAN	-	-	-	-	-	958
ABK WNA KEDATANGAN	-	-	-	-	-	49
ABK WNA KEBERANGKATAN	-	-	-	-	-	61
BAP HILANG	-	-	-	-	-	-
BAP RUSAK	-	-	-	-	-	-
OPERASI LAPANGAN	-	-	-	-	-	-
PROJUSTIA	-	-	-	-	-	-
TAK	-	-	-	-	-	-

Lanjutan Tabel/Continued Table 7.3

Uraian Kegiatan Activities Description	2019					
	Jul	Agu	Sep	Okt	Nov	Des
(1)	(8)	(9)	(10)	(11)	(12)	(13)
PASPOR RI 48 H	976	793	659	717	518	609
PASPOR RI 24 H	-	2	1	1	1	-
PERP. ITK	3	5	2	7	1	37
TOTAL KITAS BARU	14	1	6	2	14	18
TOTAL PER KITAS	25	4	13	12	5	14
PERP E-KITAP	-	-	-	-	-	-
MREP	3	3	0	1	2	4
EPO IZIN TINGGAL	4	8	7	17	18	16
KEDATANGAN	-	-	-	-	-	-
KEBERANGKATAN	-	-	-	-	-	-
SIGN ON	52	86	41	86	99	56
SIGN OFF	41	52	35	60	51	45
DEPORTASI	-	-	-	-	-	-
ABK WNI KEDATANGAN	1 038	947	1 009	1 058	907	1 032
ABK WNI KEBERANGKATAN	992	940	985	1 025	944	1 009
ABK WNA KEDATANGAN	53	32	74	56	6	44
ABK WNA KEBERANGKATAN	49	23	91	64	24	29
BAP HILANG	-	-	-	-	-	-
BAP RUSAK	-	-	-	-	-	-
OPERASI LAPANGAN	-	-	-	-	-	-
PROJUSTIA	-	-	-	-	-	-
TAK	-	-	-	-	-	-

Lanjutan Tabel/*Continued Table 7.3*

Uraian Kegiatan <i>Activities Description</i>	2020					
	Jan	Feb	Mar	Apr	Mei	Jun
(1)	(14)	(15)	(16)	(17)	(18)	(19)
PASPOR RI 48 H	763	469	170	1	-	36
PASPOR RI 24 H	-	-	-	-	-	-
PERP. ITK	6	2	3	-	-	-
TOTAL KITAS BARU	14	5	1	-	-	-
TOTAL PER KITAS	12	1	6	-	-	-
PERP E-KITAP	-	-	-	-	-	-
MREP	-	-	-	-	-	-
EPO IZIN TINGGAL	4	4	2	-	-	-
KEDATANGAN	-	-	-	-	-	-
KEBERANGKATAN	-	-	-	-	-	-
SIGN ON	67	88	57	34	-	52
SIGN OFF	47	45	45	20	-	42
DEPORTASI	-	-	-	-	-	-
ABK WNI KEDATANGAN	1035	914	996	105	-	905
ABK WNI KEBERANGKATAN	28	48	35	49	-	79
ABK WNA KEDATANGAN	1010	944	1039	936	-	932
ABK WNA KEBERANGKATAN	26	27	35	54	-	96
BAP HILANG	-	-	-	-	-	-
BAP RUSAK	-	-	-	-	-	-
OPERASI LAPANGAN	-	-	-	-	-	-
PROJUSTIA	-	-	-	-	-	-
TAK	-	-	-	-	-	-

Lanjutan Tabel/Continued Table 7.3

Uraian Kegiatan Activities Description	2020					
	Jul	Agu	Sep	Okt	Nov	Des
(1)	(20)	(21)	(22)	(23)	(24)	(25)
PASPOR RI 48 H	41	65	48	38	25	65
PASPOR RI 24 H	-	-	-	-	-	-
PERP. ITK	3	1	2	1	1	1
TOTAL KITAS BARU	-	-	-	-	6	4
TOTAL PER KITAS	-	48	10	21	26	9
PERP E-KITAP	-	-	-	-	-	-
MREP	-	4	-	-	-	-
EPO IZIN TINGGAL	-	4	7	-	3	4
KEDATANGAN	-	-	-	-	-	-
KEBERANGKATAN	-	-	-	-	-	-
SIGN ON	-	-	-	-	-	-
SIGN OFF	-	-	-	-	-	-
DEPORTASI	-	-	-	-	-	-
ABK WNI KEDATANGAN	1152	1205	1088	1068	944	865
ABK WNI KEBERANGKATAN	82	64	95	38	81	95
ABK WNA KEDATANGAN	1114	1053	991	1055	882	897
ABK WNA KEBERANGKATAN	92	62	61	76	82	83
BAP HILANG	-	-	-	-	-	-
BAP RUSAK	-	-	-	-	-	-
OPERASI LAPANGAN	-	-	-	-	-	-
PROJUSTIA	-	-	-	-	-	-
TAK	-	-	-	-	-	-

Catatan/Note:

Sumber/Source: Kantor Imigrasi Kabupaten Siak /Immigration Office of Siak Regency

Tabel
Table 7.4**Jumlah Rumah Makan/Restoran menurut Kecamatan di
Kabupaten Siak, 2017-2020**
Immigration Activities in Siak Regency, 2017-2020

Kecamatan Sub-Regency	Tahun/Year			
	2017	2018	2019	2020
(1)	(2)	(3)	(4)	(5)
Minas	10	6	10	22
Sungai Mandau	2	5	5	10
Kandis	5	7	10	22
Siak	30	30	37	37
Kerinci Kanan	3	2	7	7
Tualang	15	20	26	30
Dayun	7	10	10	15
Lubuk Dalam	18	15	20	20
Koto Gasib	2	2	2	19
Mempura	10	11	13	14
Sungai Apit	8	7	8	24
Bunga Raya	10	10	19	33
Sabak Auh	5	5	7	7
Pusako	5	5	5	7
Kabupaten Siak	130	135	179	267

Catatan/Note:

Sumber/Source: Dinas Pariwisata Kabupaten Siak / Tourism Department of Siak Regency

08

Panjang Jalan

Length of Roads

(2.880,19 Km)

TRANSPORTASI DAN KOMUNIKASI
TRANSPORTATION AND COMMUNICATION

Beton

Concrete

(479,45 Km)

Kerkil

Gravel

(705,41 Km)

Aspal

Asphalt

(962,6 Km)

Tanah

Soil

(732,73 Km)

PENJELASAN TEKNIS

1. **Data panjang jalan** bersumber dari Kementerian Pekerjaan Umum dan Perumahan Rakyat, sedangkan jalan kabupaten/ kota bersumber dari Dinas Pekerjaan Umum Kabupaten/Kota, diolah dari daftar PJ-II/5.
2. **Permukaan jalan** adalah bahan yang digunakan sebagai permukaan pada sebuah kawasan yang dilalui oleh kendaraan atau lalu lintas pejalan kaki, seperti jalan raya atau jalan pejalan kaki.
3. **Aspal** adalah material yang pada temperatur ruang berbentuk padat sampai agak padat, dan bersifat termoplastis.
4. **Kantor Pos** adalah tempat pemberi pelayanan komunikasi tertulis dan atau surat elektronik, layanan paket, layanan logistik, layanan transaksi keuangan, dan layanan keagenan pos untuk kepentingan umum. Rumah pos berfungsi sama seperti kantor pos dan kantor pos pembantu, bedanya rumah pos biasanya terletak di daerah terpencil.
5. **Telekomunikasi** adalah setiap pemancaran, pengiriman dan atau penerimaan dari setiap informasi dalam bentuk tanda-tanda, isyarat, tulisan, gambar, suara, dan bunyi melalui sistem

TECHNICAL NOTES

1. **Data on the length of roads** were taken from the Ministry of Public Works and Housing, while the regency/municipality roads data were taken from Regency/ Municipality Public Works Offices, based on PJ-II/5 questionnaire.
2. **Road surfaces** are materials used as surfaces in an area traversed by vehicles or pedestrian traffic, such as highways or pedestrian roads.
3. **Asphalt** is a material that at a solid to somewhat dense room temperature, and is thermoplastic.
4. **Post Office** is a service provider facility of written communication and or electronic mail, parcel service, logistics services, financial transaction services, and postal services to the public. Postal house has the same function as the post office and subsidiary of post office, the difference is that postal house is usually located in remote areas.
5. **Telecommunication** includes every transmitting, delivering and or receiving from every information of marking, signal, article, picture, sound and voice through strand of wire system, optic, radio, or other

kawat, optik, radio, atau sistem elektromagnetik lainnya.

electromagnetic system.

6. Jaringan telekomunikasi adalah rangkaian perangkat telekomunikasi dan kelengkapannya yang digunakan dalam bertelekomunikasi.

6. Telecommunication network is peripheral network of telecommunication and its equipment used in the means of telecommunication.

7. Telepon tetap kabel dalam Susenas disebut **telepon rumah** adalah jaringan telekomunikasi menggunakan perangkat telepon tetap dengan kabel yang secara umum diatur oleh standar-standar teknis dengan menggunakan suatu nomor telepon, dikenal pula sebagai Public Switched Telephone Network (PSTN). Pada umumnya dimanfaatkan untuk telepon rumah dan jaringan internet, memiliki kemampuan menghantarkan sinyal dengan kuat dan jelas dengan biaya yang relatif lebih murah.

7. Fixed line telephone based on Susenas called **home phone** is a telecommunication network using fixed line telephone device which is generally regulated by technical standards, using a phone number, also known as the Public Switched Telephone Network (PSTN). It is generally used for home phone and Internet networks, has the ability to deliver a strong and clear signal with a relatively low cost.

8. Telepon bergerak seluler adalah perangkat telekomunikasi elektronik yang mempunyai kemampuan dasar yang sama dengan telepon tetap kabel namun dapat dibawa ke mana-mana (portable, mobile) dan tidak perlu disambungkan dengan jaringan telekomunikasi kabel. Selain berfungsi sebagai telepon, telepon selular modern biasanya mendukung layanan tambahan seperti Short Messages Services (SMS), Multimedia Messages

8. Cellular mobile phone is an electronic telecommunication device which has the same basic capabilities with fixed cables, but can be taken anywhere (portable, mobile) and does not need to be connected to the wired telecommunications networks. In addition to functioning as a telephone, modern mobile phone typically supports additional services such as Short Messages Services (SMS), Multimedia Messages Service (MMS), e-mail

Service (MMS), e-mail dan akses Internet, aplikasi bisnis dan permainan, serta fotografi. Saat ini, Indonesia mempunyai dua sistem jaringan telepon bergerak seluler yaitu Global System for Mobile Telecommunications (GSM) dan CDMA.

and access to the Internet, business applications and games, as well as photography. Currently, Indonesia has two cellular mobile telephone network system that are GSM (Global System for Mobile Telecommunications) and Code Division Multiple Access (CDMA).

9. Internet adalah sebuah jaringan komputer publik di seluruh dunia. Internet menyediakan akses ke sejumlah layanan komunikasi termasuk World Wide Web dan membawa surel, berita, hiburan, dan file data.

9. The internet is a worldwide public computer network. It provides access to a number of communication services including the World Wide Web and carries e-mail, news, entertainment, and data files.

10. Komputer mengacu pada komputer desktop, laptop (portable) atau tablet (atau komputer genggam yang serupa).

10. A computer refers to a desktop computer, a laptop (portable) computer or a tablet (or similar handheld computer).

11. Desktop (personal computer/PC) adalah komputer yang biasanya tetap di satu tempat, biasanya pengguna ditempatkan di depannya, di belakang keyboard.

11. Desktop is a computer that usually remains fixed in one place; normally the user is placed in front of it, behind the keyboard.

12. Laptop (portable) adalah komputer yang cukup kecil untuk dibawa dan biasanya memungkinkan tugas yang sama sebagai komputer desktop, tetapi juga mencakup notebook dan netbook tetapi tidak termasuk tablet dan sejenis komputer genggam.

12. Laptop (portable) computer is a computer that is small enough to carry and usually enables the same tasks as a desktop computer; it includes notebooks and netbooks but does not include tablets and similar handheld computers.

13. Tablet (atau sejenis komputer genggam) adalah komputer

13. Tablet (or similar handheld computer) is a tablet is a computer

yang terintegrasi ke layar sentuh datar, yang dioperasikan dengan menyentuh layar daripada menggunakan keyboard fisik.

that is integrated into a flat touch screen, operated by touching the screen rather than (or as well as) using a physical keyboard.

<https://siakkab.bps.go.id>

ULASAN

Sarana perhubungan di Kabupaten Siak sangat penting artinya dalam rangka arus sosial ekonomi masyarakat. Dari laporan Dinas Pekerjaan Umum, Tata Ruang, Perumahan Rakyat dan Kawasan Pemukiman Kabupaten Siak hingga tahun 2020 panjang jalan di Kabupaten Siak 2.880,19 km yang 962,60 Km permukaannya sudah berupa aspal dan 479,45 Km berupa beton.

Dari 2.880,19 total panjang jalan di Kabupaten Siak, berada dalam kondisi baik sebesar 1 359,40 km.

Dari data hasil susenas 2020, tercatat 84,18% penduduk di atas 5 tahun yang telah menggunakan telepon seluler atau menggunakan PC dan sejenisnya.

DESCRIPTION

Transportation facilities in Siak Regency are very important in the context of the socio-economic flow of the community. From the reports of the Office of Public Works, Spatial Planning, Public Housing and Settlement Areas of Siak Regency until 2020 the length of roads in Siak Regency is 2,880.19 km, of which 962,60 Km of the surface is in the form of asphalt and 479,45 Km in the form of concrete.

Of the 2,880,19 total road length in Siak Regency, in good condition at 1 359,40 km.

From the data of the 2020 National Socioeconomic Survey, 84,18% of the population above 5 years of age have used cellular phones or used PCs

8.1 TRANSPORTASI TRANSPORTATION

Tabel 8.1.1 **Panjang Jalan menurut Tingkat Kewenangan Pemerintah di Kabupaten Siak (km), 2018–2020**
Table 8.1.1 **Length of Roads by Level of Government Authority in Siak Regency (km), 2018–2020**

Tingkat Kewenangan Pemerintah Level of Government Authority	2018	2019	2020
(1)	(2)	(3)	(4)
Negara/State	172,12	172,12	172,12
Provinsi/Province	119,34	119,34	119,34
Kabupaten/Sub-Regency	2 880,19	2 880,19	2 880,19
Jumlah/Total	3 171,65	3 171,65	3 171,65

Catatan/Note:

Sumber/Source: Dinas Pekerjaan Umum, Tata Ruang, Perumahan Rakyat dan Kawasan Pemukiman Kabupaten Siak / Public Works, Spatial Planning, Housing and Settlement Area Service of Siak Regency

Tabel 8.1.2 **Panjang Jalan Menurut Jenis Permukaan Jalan di Kabupaten Siak (km), 2018–2019**
Table **Length of Roads by Type of Road Surface in Siak Regency (km), 2018–2019**

Jenis Permukaan Jalan Type of Road Surface	2018	2019	2020
(1)	(2)	(3)	(4)
Aspal/Paved	928,54	969,30	962,60
Beton/Concrete	444,27	443,02	479,45
Kerikil/Gravel	480,20	443,02	705,41
Tanah/Soil	1 027,18	1 024,85	732,73
Jumlah/Total	2 880,19	2 880,19	2 880,19

Catatan/Note:

Sumber/Source: Dinas Pekerjaan Umum, Tata Ruang, Perumahan Rakyat dan Kawasan Pemukiman Kabupaten Siak / Public Works, Spatial Planning, Housing and Settlement Area Service of Siak Regency

Tabel 8.1.3 Panjang Jalan Menurut Kondisi Jalan di Kabupaten Siak (km), 2018–2020
Length of Roads by Condition of Roads in Siak Regency (km), 2018–2020

Kondisi Jalan <i>Condition of Roads</i>	2018	2019	2020
(1)	(2)	(3)	(3)
Baik/ <i>Good</i>	1 069,29	1 112,05	1 359,40
Sedang/ <i>Moderate</i>	256,96	254,96	69,60
Rusak Ringan/ <i>Low Damage</i>	357,33	358,64	316,83
Rusak Berat/ <i>Severely Damage</i>	1 196,61	1 154,54	1 134,36
Jumlah/Total	2 880,19	2 880,19	2 880,19

Catatan/*Note*:

Sumber/*Source*: Dinas Pekerjaan Umum, Tata Ruang, Perumahan Rakyat dan Kawasan Pemukiman Kabupaten Siak / *Public Works, Spatial Planning, Housing and Settlement Area Service of Siak Regency*

Tabel 8.1.4 Panjang Jembatan Menurut Jenis Permukaan Jembatan di Kabupaten Siak (km), 2018–2019
Length of Bridges by Type of Bridges Surface in Siak Regency (km), 2018–2019

Jenis Permukaan Jalan Type of Road Surface	2018	2019	2020
(1)	(2)	(3)	(4)
Cabel Stayed	1,00	1,00	1,00
Balance Cantilever	1,00	1,00	1,00
Arc Truss	1,00	1,00	1,00
Box Culvert	716,00	716,00	716,00
Steel Frame	8,00	8,00	8,00
Concrete	42,00	42,00	42,00
Iron	67,00	67,00	67,00
Jumlah/Total	836,00	836,00	836,00

Catatan/Note:

Sumber/Source: Dinas Pekerjaan Umum, Tata Ruang, Perumahan Rakyat dan Kawasan Pemukiman Kabupaten Siak / Public Works, Spatial Planning, Housing and Settlement Area Service of Siak Regency

Tabel 8.1.5 Panjang Jembatan Menurut Kondisi Jembatan di Kabupaten Siak (km), 2018–2020
Length of Bridges by Condition of Bridges in Siak Regency (km), 2018–2020

Kondisi Jalan <i>Condition of Roads</i>	2018	2019	2020
(1)	(2)	(3)	(3)
Baik/ <i>Good</i>	769	769	769
Sedang/ <i>Moderate</i>	67	67	67
Rusak Ringan/ <i>Low Damage</i>	-	-	-
Rusak Berat/ <i>Severely Damage</i>	-	-	-
Jumlah/Total	836	836	836

Catatan/*Note*:

Sumber/*Source*: Dinas Pekerjaan Umum, Tata Ruang, Perumahan Rakyat dan Kawasan Pemukiman Kabupaten Siak / *Public Works, Spatial Planning, Housing and Settlement Area Service of Siak Regency*

8.2 KOMUNIKASI COMMUNICATION

Tabel 8.2 Persentase Rumah Tangga Berusia 5 Tahun ke Atas menurut Karakteristik dan Penggunaan Teknologi Informasi selama Tiga Bulan Terakhir, 2020
Percentage of Households Members Aged 5 Years and Over by Characteristics and Use of Information Technology during the Last Three months, 2020

Karakteristik Types	Menggunakan Telepon Seluler/ Nirkabel atau Komputer/Dekstop, Laptop/Notebook, Tablet <i>Using Cell Phones / Wireless or PC/ Desktop, Laptop/ Notebook, Tablet</i>	Mengakses Internet (Termasuk Facebook, Twitter, BBM, Whatsapp) <i>Access the Internet (Including Facebook, Twitter, BBM, Whatsapp)</i>
(1)	(2)	(3)
Jenis Kelamin		
Laki-laki	84,55	60,78
Perempuan	79,61	49,68
Kelompok Pengeluaran		
40 Persen Kebawah	78,15	46,77
40 Persen Keatas	86,47	66,63
20 Persen Keatas	91,12	71,87
Pendidikan Tertinggi		
SD Kebawah	70,78	36,47
SMP Keatas	95,91	79,80
Kabupaten Siak	84,18	59,94

Catatan/Note:

Sumber/Source: BPS, Survei Sosial Ekonomi Nasional (Susenas) /BPS-Statistics Indonesia, SUSENAS

PERBANKAN, KOPERASI, DAN HARGA-HARGA
BANKING, COOPERATIVE, AND PRICES

2019

**Realisasi
Pendapatan Daerah**

*Realization
of Financial
Regional Income*

Rp 2,225 Triliun

**Realisasi
Belanja Daerah**

*Realization
of Financial
Regional Expenditure*

Rp 2,087 Triliun

PENJELASAN TEKNIS

1. Realisasi Penerimaan dan Pengeluaran Pemerintah Kabupaten adalah realisasi/perhitungan APBD Kabupaten pada tiap tahun anggaran.
2. Pendapatan Asli Daerah (PAD) adalah pendapatan yang diperoleh daerah yang dipungut berdasarkan peraturan daerah sesuai dengan peraturan perundang-undangan, guna keperluan daerah yang bersangkutan dalam membiayai kegiatannya.
3. Dana Perimbangan adalah dana yang bersumber dari pendapatan APBN yang dialokasikan kepada Daerah untuk mendanai kebutuhan daerah dalam rangka pelaksanaan desentralisasi.
4. Lain-lain Pendapatan yang Sah adalah pendapatan lainnya dari pemerintah pusat dan atau dari instansi pusat, serta dari daerah lainnya.
5. Koperasi adalah badan usaha yang beranggotakan orang seorang atau badan hukum koperasi dengan melandaskan kegiatannya berdasarkan prinsip koperasi sekaligus sebagai gerakan ekonomi rakyat yang berdasar atas asas kekeluargaan.

TECHNICAL NOTES

1. *Actual revenue and expenditure of Regencial Government is the realization/regencial budget calculations for every fiscal year.*
2. *Original Local Government Revenue is revenue that withheld based on local regulations in accordance with the legislation, for the purposes of financing their activities.*
3. *Balanced Budget is the fund coming from the state budget that allocated to regions to fund their needs in the context of decentralization.*
4. *Other Legal Revenue is other income that coming from the central government and or from the central agencies, as well as from other local government.*
5. *Cooperative is an establishment that its members are people or establishments with legal status of cooperative and its activities based on people economic movement.*

ULASAN**DESCRIPTION**

Realisasi pendapatan keuangan Pemerintah Kabupaten Siak hingga Desember 2019 berjumlah Rp. 2,225 triliun.

The realization of regional financial income of Siak Regency until December 2019 was 2,225 trillion rupiah.

Penerimaan tersebut berasal dari pendapatan asli daerah 264,37 milyar rupiah, dana perimbangan 1,617 triliun rupiah, dan pendapatan lainnya 343,917 milyar rupiah.

That income were from regional revenue 264,37 billion rupiah, balancing fund 1,617 trillion rupiah, and other income 343,917 billion rupiah.

Realisasi pengeluaran keuangan Kabupaten Siak pada tahun 2019 sebesar Rp. 2,087 triliun. Dari keseluruhan pengeluaran tersebut, sebesar 47,43 % digunakan untuk belanja tidak langsung, sedangkan 52,57 % untuk belanja langsung.

The realization of regional expenditure of Siak Regency at 2019 was 2,087 trillion rupiah. About 47,43 % from that expenditure are for indirect expenditure, while 52,57 % for direct expenditure.

Sementara itu jumlah koperasi yang terdaftar di Kabupaten Siak pada tahun 2020 tercatat sebanyak 296 unit, sedikit meningkat dibandingkan dengan tahun 2019 sebanyak 275 unit.

Meanwhile, the number of cooperatives registered in Siak Regency in 2020 was 296 units, a slight increase compared to 2019 of 275 units.

9.1 KEUANGAN DAERAH REGIONAL FINANCE

Tabel
Table 9.1.1 **Realisasi Pendapatan Daerah Menurut Jenis Penerimaan di Kabupaten Siak (Rp), 2019**
Realization of Financial Income by Types in Siak Regency, 2019

Jenis Penerimaan Types	2019
(1)	(2)
Pendapatan Asli Daerah	264 366 914 897,60
Hasil Pajak Daerah	116 285 515 984,14
Hasil Retribusi Daerah	20 045 941 321,00
Hasil Pengelolaan Kekayaan Daerah yang Dipisahkan	74 348 623 379,00
Lain-lain Pendapatan Asli Daerah yang Sah	53 686 834 213,46
Dana Perimbangan	1 617 648 976 879,00
Bagi Hasil Pajak/Bagi Hasil Bukan Pajak	1 026 903 247 682,00
Dana Alokasi Umum (DAU)	346 124 426 000,00
Dana Alokasi Khusus (DAK)	244 621 303 197,00
Lain-lain Pendapatan Daerah yang Sah	343 917 792 207,25
Pendapatan Hibah	-
Dana Darurat	-
Dana Bagi Hasil Pajak dari Provinsi dan Pemerintah Daerah Lainnya	115 630 775 219,25
Dana Penyesuaian dan Otonomi Khusus	47 867 943 000,00
Bantuan Keuangan dari Provinsi atau Pemerintah Daerah Lainnya	6 036 000 000,00
Dana Desa	111 240 673 988,00
Lainnya (Dana BOS Satdik SD dan SMP)	63 142 400 000,00
Jumlah/Total	2 225 933 683 983,85

Catatan/Note:

Sumber/Source: Badan Keuangan Daerah Kabupaten Siak / Regional Finance Office of Siak Regency

Tabel
Table 9.1.2**Realisasi Belanja Pemerintah Daerah Menurut Jenis Belanja di Kabupaten Siak (Rp), 2019**
Realization of Financial Expenditures by Types in Siak Regency, 2019

Jenis Penerimaan Types	2019
(1)	(2)
Pendapatan Belanja Tidak Langsung	989 993 334 719,00
Belanja Pegawai	660 026 470 183,00
Belanja Bunga	-
Belanja Subsidi	7 170 274 152,00
Belanja Hibah	21 482 880 000,00
Belanja Bantuan Sosial	34 147 550 000,00
Belanja Bagi Hasil kepada Provinsi/Kab/Kota dan Pemerintah Desa	12 018 454 000,00
Belanja Bantuan Keuangan Kepada Provinsi/Kab/Kota dan Pemerintah Desa	255 147 706 384,00
Belanja Tidak Terduga	-
Belanja Langsung	1 097 446 818 480,75
Belanja Pegawai	31 752 187 727,00
Belanja Barang dan Jasa	694 668 624 208,10
Belanja Modal	371 026 006 545,65
Lainnya	100 597 653 838,50
Jumlah/Total	2 087 440 153 199,75

Catatan/Note:

Sumber/Source: Badan Keuangan Daerah Kabupaten Siak / Regional Finance Office of Siak Regency

Tabel
Table 9.1.3**Realisasi Belanja Menurut Fungsi Pemerintah Daerah di Kabupaten Siak (Rp), 2019**
Realization of Financial Expenditures by Function of the Regional Government in Siak Regency, 2019

Jenis Penerimaan Types	2019
(1)	(2)
Pelayanan Umum	693 200 678 533,67
Keterbiban dan Keamanan	24 454 706 003,00
Ekonomi	123 925 902 893,98
Lingkungan Hidup	358 879 666 647,00
Perumahan dan Fasilitas Umum	8 755 645 697,00
Kesehatan	274 395 249 509,14
Pariwisata dan Budaya	28 141 439 783,59
Pendidikan	547 684 258 914,37
Perlindungan Sosial	28 002 605 214,00
Jumlah/Total	2 087 440 153 199,75

Catatan/Note:

Sumber/Source: Badan Keuangan Daerah Kabupaten Siak / Regional Finance Office of Siak Regency

Tabel
Table 9.1.4**Realisasi Belanja Menurut Pembiayaan Pemerintah Daerah di Kabupaten Siak (Rp), 2019**
Realization of Financial Expenditures by Financing of the Regional Government in Siak Regency, 2019

Jenis Penerimaan Types	2019
(1)	(2)
Penerimaan Pembiayaan Daerah	289 342 417 910,66
Pengeluaran Pembiayaan Daerah	-
Pembiayaan	289 342 417 910,66
Sisa Lebih Pembiayaan Anggaran Tahun Berkernan	427 835 948 694,76

Catatan/Note:

Sumber/Source: Badan Keuangan Daerah Kabupaten Siak / Regional Finance Office of Siak Regency

9.2 KOPERASI COOPERATION

Tabel 9.2.1 **Jumlah Koperasi Aktif Menurut Kecamatan di Kabupaten Siak, 2019–2020**
Number of Active Cooperative by Sub-Regency in Siak Regency, 2019–2020

Kecamatan <i>Sub-Regency</i>	2019		
	Aktif RAT/Aktif RAT	Aktif Tidak RAT/ <i>Active not RAT</i>	Aktif/Active
(1)	(2)	(3)	(4)
Minas	2	11	13
Sungai Mandau	5	1	6
Kandis	12	19	31
Siak	4	17	21
Kerinci Kanan	8	4	12
Tualang	4	20	24
Dayun	5	14	19
Lubuk Dalam	2	6	8
Koto Gasib	5	7	12
Mempura	4	2	6
Sungai Apit	4	12	16
Bunga Raya	2	5	7
Sabak Auh	1	4	5
Pusako	5	5	10
Kabupaten Siak	63	127	190

Lanjutan Tabel/Continued Table 9.2.1

Kecamatan Sub-Regency	2020		
	Aktif RAT/Aktif RAT	Aktif Tidak RAT/ Active not RAT	Aktif/Active
(1)	(5)	(6)	(7)
Minas	4	3	7
Sungai Mandau	3	3	6
Kandis	5	24	29
Siak	3	15	18
Kerinci Kanan	7	4	11
Tualang	2	26	28
Dayun	7	7	14
Lubuk Dalam	4	5	9
Koto Gasib	5	4	9
Mempura	1	7	8
Sungai Apit	1	18	19
Bunga Raya	-	7	7
Sabak Auh	1	3	4
Pusako	2	9	11
Kabupaten Siak	45	135	180

Catatan/Note:

Sumber/Source: Dinas Koperasi, Usaha Mikro Kecil dan Menengah Kabupaten Siak / Cooperatives, Small and Medium Enterprises Agency of Siak Regency

Tabel
Table 9.2.2**Jumlah Koperasi Tidak Aktif Menurut Kecamatan di
Kabupaten Siak, 2019–2020**
**Number of Not Active Cooperative by Sub-Regency in Siak
Regency, 2019–2020**

Kecamatan Sub-Regency	2019		Jumlah/Total
	Bermasalah/Trouble	Tidak Bermasalah/ Not Trouble	
(1)	(1)	(2)	(3)
Minas	7	1	8
Sungai Mandau	1	-	1
Kandis	-	10	10
Siak	7	4	11
Kerinci Kanan	-	1	1
Tualang	3	9	12
Dayun	2	2	4
Lubuk Dalam	1	-	1
Koto Gasib	6	1	7
Mempura	4	4	8
Sungai Apit	4	6	10
Bunga Raya	5	1	6
Sabak Auh	2	3	5
Pusako	-	1	1
Kabupaten Siak	42	43	85

Lanjutan Tabel/Continued Table 9.2.2

Kecamatan Sub-Regency	2020		Jumlah/Total
	Bermasalah/Trouble	Tidak Bermasalah/ Not Trouble	
(1)	(4)	(5)	(6)
Minas	12	2	14
Sungai Mandau	1	-	1
Kandis	3	11	14
Siak	13	5	18
Kerinci Kanan	-	2	2
Tualang	3	8	11
Dayun	9	3	12
Lubuk Dalam	1	-	1
Koto Gasib	9	1	10
Mempura	5	4	9
Sungai Apit	4	6	10
Bunga Raya	5	1	6
Sabak Auh	3	3	6
Pusako	-	2	2
Kabupaten Siak	68	48	116

Catatan/Note:

Sumber/Source: Dinas Koperasi, Usaha Mikro Kecil dan Menengah Kabupaten Siak / Cooperatives, Small and Medium Enterprises Agency of Siak Regency

Tabel
Table 9.2.3**Jumlah Koperasi menurut Jenis dan Status Koperasi di Kabupaten Siak, 2020**
Number of Cooperative by Types and Status in Siak Regency, 2020

Jenis Types	Status/Status		Jumlah/Total
	Aktif/Active	Tidak Aktif/Non Aktive	
(1)	(2)	(3)	(4)
Produsen	71	53	124
Pemasaran	14	11	25
Konsumen	39	32	70
Jasa	21	21	42
Simpan Pinjam	23	9	32
Jumlah/Total	167	126	293

Catatan/Note:

Sumber/Source: Dinas Koperasi, Usaha Mikro Kecil dan Menengah Kabupaten Siak / Cooperatives, Small and Medium Enterprises Agency of Siak Regency

Tabel
Table 9.2.4**Jumlah Anggota Koperasi menurut Jenis Koperasi dan Jenis Kelamin di Kabupaten Siak, 2020**
Number of Member Cooperative by Types of Cooperative and Sex in Siak Regency, 2020

Jenis Types	Jenis Kelamin/Sex		Jumlah/Total
	Laki-laki/Man	Perempuan/Woman	
(1)	(2)	(3)	(4)
Produsen	8 750	576	9 326
Pemasaran	1 799	174	1 973
Konsumen	10 073	506	10 579
Jasa	1 289	332	1 621
Simpan Pinjam	3 953	1 324	5 277
Jumlah/Total	25 864	25 864	28 776

Catatan/Note:

Sumber/Source: Dinas Koperasi, Usaha Mikro Kecil dan Menengah Kabupaten Siak / Cooperatives, Small and Medium Enterprises Agency of Siak Regency

Tabel
Table 9.2.5**Jumlah Pengurus Koperasi menurut Jenis Koperasi dan Jenis Kelamin di Kabupaten Siak, 2020**
Number of Staf Cooperative by Types of Cooperative and Sex in Siak Regency, 2020

Jenis Types	Jenis Kelamin/Sex		Jumlah/Total
	Laki-laki/Man	Perempuan/Woman	
(1)	(2)	(3)	(4)
Manager	8	4	12
Produsen	3	1	4
Pemasaran	-	-	0
Konsumen	5	2	7
Jasa	-	1	1
Simpan Pinjam	-	-	0
Employees	153	89	242
Produsen	100	32	132
Pemasaran	12	14	26
Konsumen	20	14	34
Jasa	2	7	9
Simpan Pinjam	19	22	41
Jumlah/Total	161	93	254

Catatan/Note:

Sumber/Source: Dinas Koperasi, Usaha Mikro Kecil dan Menengah Kabupaten Siak / Cooperatives, Small and Medium Enterprises Agency of Siak Regency

Tabel 9.2.6 **Volume Usaha dan Sisa Hasil Usaha Menurut Jenis Koperasi di Kabupaten Siak Tahun 2020 (Rp, Juta)**
Volume of Business and Left of Business Profits by Kind of Cooperation in Siak Regency (Rp, Million), 2020

Jenis Types	Volume Usaha/Volume of Business	Sisa Hasil Usaha/Left of Business
(1)	(2)	(3)
Produsen	129 585,62	11 394,33
Pemasaran	5 607,17	508,70
Konsumen	179 619,41	2 969,05
Jasa	4 955,25	1 120,95
Simpan Pinjam	16 778,70	3 959,80
Jumlah/Total	336 546,15	19 952,83

Catatan/Note:

Sumber/Source: Dinas Koperasi, Usaha Mikro Kecil dan Menengah Kabupaten Siak / Cooperatives, Small and Medium Enterprises Agency of Siak Regency

Tabel
Table 9.2.7**Modal Sendiri dan Modal Luar Menurut Jenis Koperasi di Kabupaten Siak Tahun 2020 (Rp, Juta)**
Own Capital and Foreign Capital by Kind of Cooperative in Siak Regency (Rp, Million), 2020

Jenis Types	Modal Sendiri/Own Capital	Modal Luar/Foreign Capital
(1)	(2)	(3)
Produsen	112 908,75	97 528,56
Pemasaran	6 608,51	1 199,22
Konsumen	160 993,17	6 350,16
Jasa	5 832,18	18 607,28
Simpan Pinjam	24 127,73	4 159,26
Jumlah/Total	310 470,34	127 844,48

Catatan/Note:

Sumber/Source: Dinas Koperasi, Usaha Mikro Kecil dan Menengah Kabupaten Siak / Cooperatives, Small and Medium Enterprises Agency of Siak Regency

10

**PENGELUARAN PENDUDUK
POPULATION EXPENDITURE**



Pengeluaran Rata-rata
per kapita Sebulan

Monthly Average Expenditure per Capita

2020

PENJELASAN TEKNIS

1. Data pengeluaran penduduk menurut jenis pengeluaran diperoleh dari Survei Sosial Ekonomi Nasional (SUSENAS) BPS.
2. Data konsumsi/pengeluaran yang dikumpulkan pada Susenas Maret dibagi menjadi dua kelompok, yaitu makanan dan bukan makanan.
3. Referensi waktu survei yang digunakan adalah selama seminggu terakhir untuk konsumsi makanan dan sebulan atau setahun terakhir untuk konsumsi bukan makanan.
4. Banyaknya sampel pada SUSENAS September 2019 adalah ... Blok Sensus yang tersebar di 14 Kecamatan di Kabupaten Siak yang mencakup ... rumah tangga.
5. **Rata-rata pengeluaran per kapita sebulan** adalah biaya yang dikeluarkan untuk konsumsi semua anggota rumah tangga selama sebulan dibagi dengan banyaknya anggota rumah tangga. Pengeluaran untuk konsumsi makanan dihitung selama seminggu terakhir, sedangkan konsumsi bukan makanan dihitung sebulan dan setahun terakhir. Baik konsumsi makanan maupun

TECHNICAL NOTES

1. *The data on consumer expenditure according to type of expenditure is obtained from the National SocioEconomic Survey (Susenas) of BPS.*
2. *The consumption/expenditure data collected in March Susenas are divided into two groups, namely food and non-food.*
3. *The survey time reference period is previous week before enumeration date for food consumption and last month or last year for non-food consumption.*
4. *The number of samples in SUSENAS September 2019 is ... census blocks that were spread across 14 Sub-Regency In Siak Regency. It included ... households.*
5. ***The average per capita expenditure per month** is the cost spent on consumption of all household members for a month divided by the number of household members. Expenditures for food consumption are calculated during the past week, while non-food consumption is calculated for the last month and year. Both food and non-food consumption are then converted into an average monthly expenditure. The consumption /*

bukan makanan selanjutnya dikonversikan ke dalam pengeluaran rata-rata sebulan. Angka konsumsi/ pengeluaran rata-rata per kapita yang disajikan dalam publikasi ini diperoleh dari hasil bagi jumlah konsumsi seluruh rumah tangga (baik mengonsumsi makanan maupun tidak) terhadap jumlah penduduk.

6.

average expenditure per capita figures presented in this publication are derived from the results for the total consumption of all households (whether consuming food or not) to the total population.

<https://siakkab.bps.go.id>

ULASAN

Pada tahun 2020 tercatat pengeluaran rata-rata perkapita untuk komoditi makanan sebesar Rp 747 477 dan komoditi non-makanan sebesar Rp 662 905,-.

DESCRIPTION

In 2020, the average expenditure per capita of food commodities was Rp 747 477 and non-food commodities amounted to Rp 662 905.

<https://siakkab.bps.go.id>

Tabel 10.1 Rata-rata Pengeluaran per Kapita Sebulan Menurut Kelompok Komoditas (rupiah) di Kabupaten Siak, 2019 dan 2020
Table 10.1 *Monthly Average Expenditure per Capita by Commodity Group (rupiahs) in Siak Regency, 2019 and 2020*

Kelompok Komoditas/ <i>Commodity Group</i>	2019	2020
(1)	(2)	(3)
Makanan/Food		
Padi-padian/ <i>Cereals</i>	75 174	75 416
Umbi-umbian/ <i>Tubers</i>	6 605	7 185
Ikan/udang/cumi/kerang/ <i>Fish/shrimp/common squid/shells</i>	77 730	142 496
Daging/ <i>Meat</i>	27 358	46 413
Telur dan susu/ <i>Eggs and milk</i>	40 199	38 561
Sayur-sayuran/ <i>Vegetables</i>	64 144	64 844
Kacang-kacangan/ <i>Legumes</i>	10 598	11 100
Buah-buahan/ <i>Fruits</i>	30 871	38 694
Minyak dan kelapa/ <i>Oil and coconut</i>	20 103	19 105
Bahan minuman/ <i>Beverage stuffs</i>	17 512	18 672
Bumbu-bumbuan/ <i>Spices</i>	12 366	12 047
Konsumsi lainnya/ <i>Miscellaneous food items</i>	10 946	9 992
Makanan dan minuman jadi/ <i>Prepared food and beverages</i>	160 103	167 797
Rokok/ <i>Cigarettes</i>	89 837	95 155
Jumlah makanan/<i>Total food</i>	643 548	747 477

Lanjutan Tabel/*Continued Table* 10.2

Kelompok Komoditas/<i>Commodity Group</i>	2019	2020
(1)	(2)	(3)
Bukan makanan/<i>Non-food</i>		
Perumahan dan fasilitas rumah tangga/ <i>Housing and household facilities</i>	311 725	353 356
Aneka komoditas dan jasa/ <i>Goods and services</i>	129 287	144 207
Pakaian, alas kaki, dan tutup kepala/ <i>Clothing, footwear, and headgear</i>	53 571	50 026
Komoditas tahan lama/ <i>Durable goods</i>	109 631	64 207
Pajak, pungutan, dan asuransi/ <i>Taxes and insurance</i>	27 430	42 998
Keperluan pesta dan upacara/kenduri/ <i>Parties and ceremonies</i>	14 622	8 110
Jumlah bukan makanan/<i>Total non-food</i>	646 265	662 905
Jumlah/<i>Total</i>	1 289 813	1 410 382

Catatan/*Note:*Sumber/*Source:* BPS, Survei Sosial Ekonomi Nasional (Susenas) Maret/BPS-Statistics Indonesia, National Socioeconomic Survey March

Tabel 10.2 **Persentase Pengeluaran per Kapita Sebulan Menurut Kelompok Komoditas di Kabupaten Siak, 2019 dan 2020**
Percentage of Monthly Expenditure per Capita by Commodity Group in Siak Regency, 2019 and 2020

Kelompok Komoditas/Commodity Group	2019	2020
(1)	(2)	(3)
Makanan/Food		
Padi-padian/Cereals	6,00	5,35
Umbi-umbian/Tubers	1,00	0,51
Ikan/udang/cumi/kerang/Fish/shrimp/common squid/shells	6,00	10,10
Daging/Meat	2,00	3,29
Telur dan susu/Eggs and milk	3,00	2,73
Sayur-sayuran/Vegetables	5,00	4,60
Kacang-kacangan/Legumes	1,00	0,79
Buah-buahan/Fruits	2,00	2,74
Minyak dan kelapa/Oil and coconut	2,00	1,35
Bahan minuman/Beverage stuffs	1,00	1,32
Bumbu-bumbuan/Spices	1,00	0,85
Konsumsi lainnya/Miscellaneous food items	1,00	0,71
Makanan dan minuman jadi/Prepared food and beverages	12,00	11,90
Rokok/Cigarettes	7,00	6,75
Jumlah makanan/Total food	50,00	53,00

Lanjutan Tabel/*Continued Table* 10.2

Kelompok Komoditas/Commodity Group	2019	2020
(1)	(2)	(3)
Bukan makanan/Non-food		
Perumahan dan fasilitas rumah tangga/ <i>Housing and household facilities</i>	24,00	25,05
Aneka komoditas dan jasa/ <i>Goods and services</i>	10,00	10,22
Pakaian, alas kaki, dan tutup kepala/ <i>Clothing, footwear, and headgear</i>	4,00	3,55
Komoditas tahan lama/ <i>Durable goods</i>	8,00	4,55
Pajak, pungutan, dan asuransi/ <i>Taxes and insurance</i>	2,00	3,05
Keperluan pesta dan upacara/kenduri/ <i>Parties and ceremonies</i>	1,00	0,58
Jumlah bukan makanan/Total non-food	50,00	47,00
Jumlah/Total	100	100

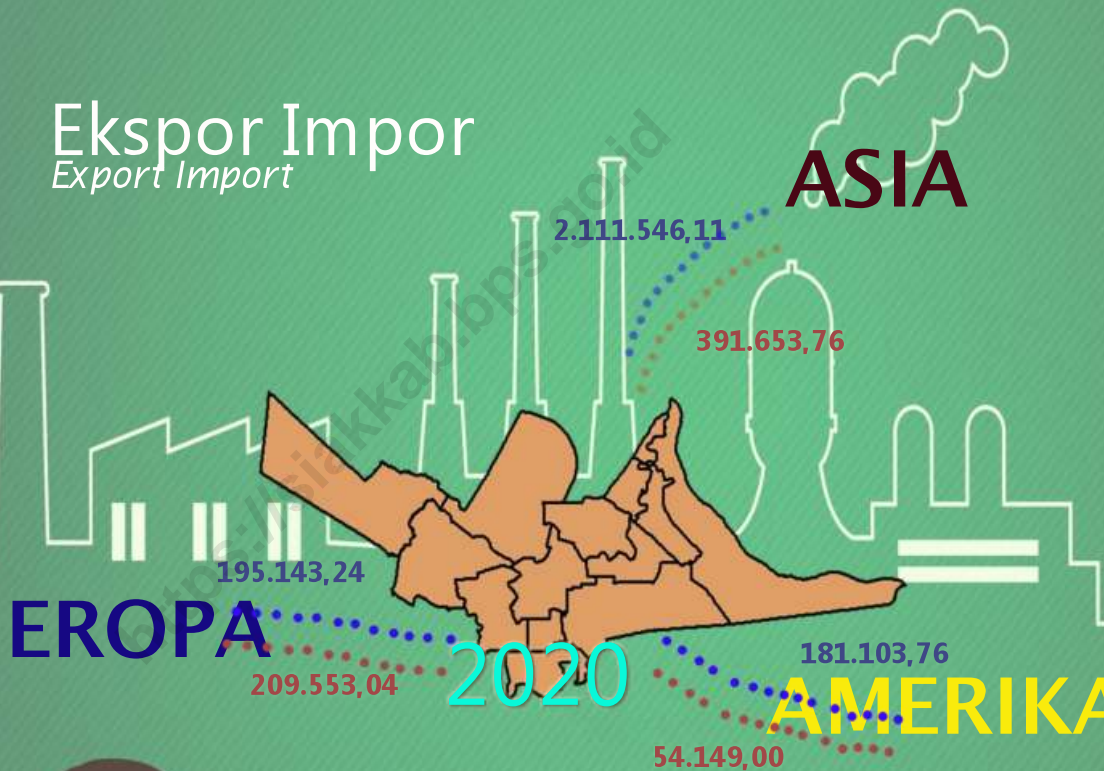
Catatan/Note: ...

Sumber/Source: BPS, Survei Sosial Ekonomi Nasional (Susenas) Maret/BPS-Statistics Indonesia, National Socioeconomic Survey March

11

PERDAGANGAN TRADE

Ekspor Impor *Export Import*



Hasil Industri mendominasi nilai ekspor kabupaten Siak senilai US\$ 2 576 428,55

Industrial Product dominate the export value of Siak Regency worth US \$ 2 576 428,55

Sumber: Badan Pusat Statistik Provinsi Riau
Source: BPS-Statistics of Riau Province

Pictures by freepik.com

Nilai Ekspor 3 Negara Tujuan Terbesar
(Ribu US\$)

Value of 3 Dominant Countries of Export (Thousand \$)

Nilai Impor 3 Negara Tujuan Terbesar
(Ribu US\$)

Value of 3 Dominant Countries of Import (Thousand \$)



BADAN PUSAT STATISTIK
KABUPATEN SIAK

BPS - Statistics of Siak Regency

PENJELASAN TEKNIS**TECHNICAL NOTES**

1. **Sistem pencatatan Statistik Ekspor dan Impor** adalah "General Trade" dengan wilayah pencatatan meliputi seluruh wilayah kepabeanan Indonesia.
 2. **Pengesahan dokumen kepabeanan ekspor dan impor** dilakukan oleh Bea dan Cukai berdasarkan Persetujuan Muat/Bongkar Barang.
 3. **Data ekspor** berasal dari dokumen kepabeanan BC 3.0 atau yang disebut dokumen Pemberitahuan Ekspor Barang (PEB) yang diisi oleh eksportir.
 4. **Data impor** berasal dari dokumen kepabeanan BC 2.0 atau yang disebut dokumen Pemberitahuan Impor Barang (PIB), Pemberitahuan Impor Barang Khusus (PIBK), Pemberitahuan Pabean Free Trade Zone (PPFTZ) dan dokumen kepabeanan BC 2.3 yang mencatat impor barang dari Luar Negeri ke Kawasan Berikat.
 5. **Barang-barang yang dikirim ke luar negeri** untuk diolah dicatat sebagai ekspor, sedangkan hasil olahan yang dikembalikan ke Indonesia dicatat sebagai impor.
 6. **Barang-barang luar negeri yang diolah di dalam negeri**
1. ***The recording of export and import statistics*** is based on *General Trade System covering all Indonesian customs areas.*
 2. ***The legalization of customs export and import documents*** is conducted by the *Customs and Excise Office.*
 3. ***The export data*** are compiled based on *customs export documents BC 3.0 or known as Export Declarations (PEB), filled by exporters.*
 4. ***The import data*** are compiled based on *customs import documents BC 2.0 or known as Import Declarations Form (PIB), Import Declarations Form for Special Commodity (PIBK), Customs Declaration Form for Free Trade Zone (PPFTZ), and customs import documents BC 2.3 which records import goods from foreign country to Bounded Zones Area.*
 5. ***Goods send abroad for processing purposes*** are recorded as *export while its product sent to Indonesia are recorded as import.*
 6. ***Foreign goods processed in Indonesia*** are still recorded as

dicatat sebagai barang impor meskipun barang olahan tersebut akan kembali ke luar negeri.

imports although the products will be sent to abroad.

7. Barang-barang yang tidak dicakup dalam pencatatan:

a. Pakaian dan barang-barang perhiasan penumpang. b. Barang-barang bawaan penumpang dari/ke luar negeri untuk dipakai sendiri, kecuali lemari es, pesawat televisi, dan sebagainya. c. Barang-barang untuk keperluan perwakilan kedutaan suatu negara. d. Barang-barang ekspedisi dan ekshibisi atau pameran. e. Barang-barang untuk militer yang diimpor langsung oleh angkatan bersenjata. f. Pembungkus/peti kemas untuk diisi kembali. g. Uang dan surat-surat berharga. h. Barang-barang contoh

7. The following goods are not included in the statistics:

a. Clothings and passengers' jewelry. b. Luggage of passengers for own use, except refrigerators, television sets, etc. c. Goods imported/exported for the use of foreign representative countries/embassies. d. Goods for expeditions, and shows or exhibitions. e. Military goods directly imported by the Armed Forces. f. Packings/containers to be refilled. g. Bank notes and securities h. Sample goods

8. Sistem pengolahan dokumen impor/ekspor Indonesia

adalah sistem "Carry Over" yaitu dokumen ditunggu selama satu bulan, setelah bulan berjalan, sedangkan dokumendokumen yang terlambat akan diolah pada bulan berikutnya. Dengan demikian dokumen bulan-bulan sebelumnya yang terlambat diterima dan masuk pada bulan berjalan, diperlakukan sebagai dokumen bulan pengolahan.

8. The carry-over system is used in processing Indonesian export and import documents.

Documents are processed one month after the current month, while those received later will be processed for the succeeding month. This means previous documents received in the current month will be treated as processed documents.

9. **Pelabuhan Muat** adalah pelabuhan darimana barang diangkut ke luar negeri atau diekspor
9. **Port of loading** is port where the goods are transported out of the country or exported.
10. **Negara tujuan** adalah negara tujuan akhir yang diketahui untuk barang ekspor yang dikirim ke luar negeri
10. **Country of destination** is country that is known to export goods sent abroad.
11. **Jenis komoditi** adalah barang ekspor yang dicatat sesuai kode Harmonized System (HS)
11. **Type commodity** is exported goods recorded based on Harmonized System (HS) code.

<https://siakkab.bps.go.id>

ULASAN

Nilai ekspor di Kabupaten Siak selama tahun 2020 mencapai hampir 692 695,83 Ribu US\$, sedikit lebih rendah dari tahun 2019 dimana nilai ekspor di Kabupaten Siak mencapai 877 970,69 Ribu US\$.

Nilai impor di Kabupaten Siak selama 2020 mencapai 692 695,83 ribu US\$. Sedangkan pada tahun 2019 nilai impor di Kabupaten Siak mencapai 877 970,68 ribu US\$.

DESCRIPTION

The export value in Siak Regency during 2020 reached almost 692 695,83 Thousands US\$, slightly smaller than in 2019 where the export value in Siak Regency reached US\$ 877 970,69 Thousands.

Import value in Siak Regency during 2020 reached 692 695,83 thousand US \$. Whereas in 2019 the import value in Siak Regency reached 877 970,68 thousand US \$.

<https://siakkab.bps.go.id>

Tabel
Table 11.1

Impor Kabupaten Siak Menurut Benua (ribu), 2019 dan 2020
Import in Siak Regency by Continent (thousand), 2019 and 2019

Benua Tujuan Importer Continent	2019		2020	
	Volume (ton) Volume (ton)	Nilai (US\$) Value (US\$)	Volume (ton) Volume (ton)	Nilai (US\$) Value (US\$)
(1)	(2)	(3)	(4)	(5)
Asia	2 675 110,08	562 382,26	1 577 011,96	391 653,76
Eropa	154 741,09	190 703,11	239 580,58	209 553,04
Amerika	79 358,48	73 344,10	72 990,64	54 149,00
Afrika	117 801,62	12 809,83	70 973,22	4 712,00
Australia	226 652,63	29 486,29	244 007,65	27 873,58
Oceania	12 485,68	9 245,10	7 728,16	4 754,45
Jumlah/Total	3 266 149,58	877 970,69	2 212 292,22	692 695,83

Catatan/Note: Data 2020 Angka Sementara (ASEM)/ Data 2020 Preliminary Figures
Sumber/Source: Badan Pusat Statistik Provinsi Riau / BPS - Statistics of Riau Province

Tabel
Table 11.2**Ekspor Kabupaten Siak Menurut Benua, 2019 dan 2020**
Export in Siak Regency by Continent, 2019 and 2020

Benua Tujuan <i>Importer Continent</i>	2019		2020	
	Volume (ton) <i>Volume (ton)</i>	Nilai (US\$) <i>Value (US\$)</i>	Volume (ton) <i>Volume (ton)</i>	Nilai (US\$) <i>Value (US\$)</i>
(1)	(2)	(3)	(4)	(5)
Asia	4 144 899,24	2 257 306,24	4 562 802,16	2 111 546,11
Eropa	271 458,58	208 801,59	283 291,59	195 143,24
Amerika	306 583,33	259 457,02	221 315,86	181 103,37
Afrika	169 918,86	115 221,64	138 599,43	85 645,13
Australia	20 319,28	14 593,49	44 049,64	30 768,62
Oceania	17 153,74	17 905,62	21 574,28	19 812,11
Jumlah/Total	4 930 333,03	2 873 285,60	5 271 632,96	2 624 018,58

Catatan/Note: Data 2020 Angka Sementara (ASEM)/ Data 2020 Preliminary Figures

Sumber/Source: Badan Pusat Statistik Provinsi Riau / BPS - Statistics of Riau Province

Tabel
Table 11.3

Impor Kabupaten Siak Menurut Kelompok Barang, 2019 dan 2020
Import in Siak Regency by Goods Group, 2019 and 2020

Kelompok Barang <i>Goods Group</i>	2019		2020	
	Volume (ton) <i>Volume (ton)</i>	Nilai (US\$) <i>Value (US\$)</i>	Volume (ton) <i>Volume (ton)</i>	Nilai (US\$) <i>Value (US\$)</i>
(1)	(2)	(3)	(4)	(5)
Non Migas	3 152 007,18	823 584,90	2 102 832,00	653 008,94
Hasil Pertanian	445 964,25	35 524,25	328 713,00	22 352,53
Hasil Industri	2 486 299,48	781 241,25	1 515 799,76	621 885,34
Hasil Tambang	219 743,45	6 819,40	258 319,24	8 771,07
Hasil Lainnya	-	-	-	-
Migas	114 142,41	54 385,78	109 460,22	39 686,89
Hasil Minyak	114 142,41	54 385,78	109 460,22	39 686,89
Jumlah/Total	3 266 149,59	877 970,68	2 212 292,22	692 695,83

Catatan/Note: Data 2020 Angka Sementara (ASEM) / Data 2020 Preliminary Figures

Sumber/Source: Badan Pusat Statistik Provinsi Riau / BPS - Statistics of Riau Province

Tabel
Table 11.4**Ekspor Kabupaten Siak Menurut Kelompok Barang, 2019 dan 2020**
Ekspert in Siak Regency by Goods Group, 2019 and 2020

Kelompok Barang <i>Goods Group</i>	2019		2020	
	Volume (ton) <i>Volume (ton)</i>	Nilai (US\$) <i>Value (US\$)</i>	Volume (ton) <i>Volume (ton)</i>	Nilai (US\$) <i>Value (US\$)</i>
(1)	(2)	(3)	(4)	(5)
Non Migas	4 930 333,03	2 873 285,60	5 271 632,96	2 624 018,58
Hasil Pertanian	445 072,73	29 044,67	481 284,65	47 590,03
Hasil Industri	4 485 260,31	2 844 240,93	4 790 348,31	2 576 428,55
Hasil Tambang	-	-	-	-
Hasil Lainnya	-	-	-	-
Migas	-	-	-	-
Hasil Minyak	-	-	-	-
Jumlah/Total	4 930 333,03	2 873 285,60	5 271 632,96	2 624 018,58

Catatan/Note: Data 2020 Angka Sementara (ASEM)/ Data 2020 Preliminary Figures

Sumber/Source: Badan Pusat Statistik Provinsi Riau / BPS - Statistics of Riau Province

Tabel
Table 11.5**Jumlah Usaha Mikro Kecil dan Menengah (UKM) Menurut Kecamatan di Kabupaten Siak, 2016 -2020**
Number of Micro Small and Medium Business by Sub-Regency in Siak Regency, 2016 - 2020

Kecamatan Sub-Regency	Tahun/Years				
	2016	2017	2018	2019	2020
(1)	(2)	(3)	(4)	(5)	(6)
Minas	102	130	130	133	380
Sungai Mandau	79	116	116	120	416
Kandis	254	267	283	289	2 653
Siak	384	429	454	467	1 142
Kerinci Kanan	159	166	177	185	729
Tualang	224	277	320	327	788
Dayun	292	319	319	325	1 641
Lubuk Dalam	144	173	173	180	1 197
Koto Gasib	239	288	288	302	776
Mempura	95	142	142	143	1 037
Sungai Apit	316	327	330	338	890
Bunga Raya	217	244	244	250	913
Sabak Auh	52	71	71	81	437
Pusako	49	69	69	74	598
Kabupaten Siak	2 606	3 018	3 116	3 214	13 597

Catatan/Note: Data 2020 tidak termasuk Usaha Kecil dan Menengah/Data 2020 not consist of Small and Medium Business
 Sumber/Source: Dinas Koperasi, Usaha Mikro Kecil, dan Menengah Kabupaten Siak / Cooperatives, Small, and Medium Establishment Service of Siak Regency

12

SISTEM NERACA REGIONAL SYSTEM OF REGIONAL ACCOUNTS

-0,10 %

PERTUMBUHAN PDRB

*GDRP
GROWTH*

PDRB 2020
GDRP 2020

ATAS DASAR HARGA BERLAKU
at current market price
Rp 77,844 Trillion

ATAS DASAR HARGA KONSTAN 2020
at 2020 constant price
Rp 53,314 Trillion

PENJELASAN TEKNIS**TECHNICAL NOTES**

1. **Penghitungan statistik neraca nasional** mengikuti buku petunjuk yang diterbitkan oleh Perserikatan Bangsa Bangsa (PBB) dikenal sebagai Sistem Neraca Nasional (SNN). SNN adalah rekomendasi internasional tentang bagaimana menyusun ukuran aktivitas ekonomi yang sesuai dengan standar neraca baku yang didasarkan pada prinsip-prinsip ekonomi. Rekomendasi yang dimaksud dinyatakan dalam sekumpulan konsep, definisi, klasifikasi, dan aturan neraca yang disepakati secara internasional dalam mengukur indikator tertentu seperti Produk Domestik Bruto (PDB). Salah satu bentuk adaptasi pencatatan statistik nasional adalah melakukan perubahan tahun dasar PDB Indonesia dari tahun 2000 ke 2010. Perubahan tahun dasar PDB dilakukan seiring dengan mengadopsi rekomendasi PBB yang tertuang dalam Sistem Neraca Nasional 2008 (SNA 2008).

2. **Produk Domestik Bruto pada tingkat nasional serta Produk Domestik Regional Bruto (PDRB) pada tingkat regional** (provinsi/kabupaten/kota) menggambarkan kemampuan suatu wilayah untuk menciptakan nilai tambah pada suatu waktu

1. ***The method used to estimate national accounts statistics is based on the standard guidelines formed by United Nation known as System of National Accounts (SNA). SNA is the internationally agreed standard set of recommendations on how to compile measures of economic activity in accordance with strict accounting conventions based on economic principles. The recommendations are expressed in term of a set of concepts, definitions, classifications and accounting rules that comprise the internationally agreed standard for measuring indicators such as Gross Domestic Product (GDP). One of the improvement in the national statistical system is to rebase GDP form base year 2000 to 2010 in order to capture current economic condition. It is in line with the United Nations (UN) recommendation on 2008 SNA.***

2. ***The basic measure of the value added arising from economic activity is known as Gross Domestic Product at the national level and Gross Regional Domestic Product (GRDP) at the regional level (provinces/regencies/municipalities). To***

tertentu. Untuk menyusun PDB maupun PDRB digunakan 2 pendekatan, yaitu lapangan usaha dan pengeluaran. Keduanya menyajikan komposisi data nilai tambah dirinci menurut sumber kegiatan ekonomi (lapangan usaha) dan menurut komponen penggunaannya. PDB maupun PDRB dari sisi lapangan usaha merupakan penjumlahan seluruh komponen nilai tambah bruto yang mampu diciptakan oleh sektor-sektor ekonomi atas berbagai aktivitas produksinya. Sedangkan dari sisi pengeluaran menjelaskan tentang penggunaan dari nilai tambah tersebut.

3. PDB menurut lapangan usaha mengalami perubahan klasifikasi dari 9 lapangan usaha menjadi 17 lapangan usaha. PDB menurut lapangan usaha dirinci menurut total nilai tambah dari seluruh sektor ekonomi yang mencakup lapangan usaha Pertanian, Kehutanan, dan Perikanan; Pertambangan dan Penggalian; Industri Pengolahan; Pengadaan Listrik dan Gas; Pengadaan Air, Pengelolaan Sampah, Limbah dan Daur Ulang; Konstruksi; Perdagangan Besar dan Eceran, Reparasi Mobil dan Sepeda Motor; Transportasi dan Pergudangan; Penyediaan Akomodasi dan Makan Minum; Informasi dan Komunikasi; Jasa Keuangan

compile these statistics, two approaches have been used, i.e. "production approach" and "expenditure approach". The first approach is to measure value added produced by various kinds of economic activities, while the second approach is to measure final uses of the country's output. In other words, GDP/GRDP is the sum of total value added produced by all economic industries (activities) and the way of using it.

3. GDP by industry classification changes from 9 sectors to 17 industries. GDP by industry is classified by types of economic activities such as Agriculture, Forestry and Fishing; Mining and Quarrying; Manufacturing; Electricity and Gas; Water supply, Sewerage, Waste Management and Remediation Activities; Construction; Wholesale and Retail Trade; Repair of Motor Vehicles and Motorcycles; Transportation and Storage; Accommodation and Food Service Activities; Information and Communication; Financial and Insurance Activities; Real Estate Activities; Business Activities; Public Administration; Defence and Compulsory Social Security;

dan Asuransi; Real Estat; Jasa Perusahaan; Administrasi Pemerintahan, Pertahanan dan Jaminan Sosial Wajib; Jasa Pendidikan; Jasa Kesehatan dan Kegiatan Sosial; dan Jasa lainnya.

Education; Human Health and Social Work Activities; and Other Services Activities.

4. PDB menurut pengeluaran

mengalami perubahan klasifikasi dimana pengeluaran konsumsi Lembaga Non Profit yang Melayani Rumah Tangga (LNPR) yang sebelumnya termasuk bagian dari pengeluaran konsumsi rumah tangga menjadi komponen terpisah. Sehingga klasifikasi PDB menurut pengeluaran dirinci menjadi 7 komponen yaitu komponen pengeluaran konsumsi rumah tangga, pengeluaran konsumsi LNPR, pengeluaran konsumsi pemerintah, pembentukan modal tetap bruto, perubahan inventori, ekspor barang dan jasa, dan impor barang dan jasa.

4. GDP by expenditure

classification changes where consumption expenditure Non-profit Institutions Serving Households (NPISH) previously included as part of household consumption expenditure is taken out into separate component. So that, GDP by type of expenditures is classified into: household consumption expenditure, NPISH consumption expenditure, government consumption expenditure, gross fixed capital formation, changes in inventories, exports of goods and services, and imports of goods and services.

5. Pengeluaran konsumsi rumah tangga

mencakup berbagai pengeluaran konsumsi akhir rumah tangga atas barang dan jasa untuk memenuhi kebutuhan individu ataupun kelompok secara langsung. Pengeluaran rumah tangga di sini mencakup makanan dan minuman selain restoran; pakaian, alas kaki dan jasa perawatannya; perumahan dan perlengkapan rumah tangga; kesehatan dan pendidikan;

5. Household consumption

expenditures consist of expenditures incurred by households, which are used for both individual or collective needs. Household consumptions are classified into food and beverages other than restaurants; clothing, footwear, and related maintenance services; housing and household equipment; health and education; transport and communication; restaurants and hotels; and others.

transportasi dan komunikasi; restoran dan hotel serta lainnya.

6. Pengeluaran Konsumsi Pemerintah terdiri dari Pengeluaran Konsumsi Individu dan Pengeluaran Konsumsi Kolektif. Barang dan jasa individu merupakan barang dan jasa privat, dimana ciri-ciri barang privat adalah a) Scarcity, yaitu ada kelangkaan/keterbatasan dalam jumlah; b) Excludable consumption, yaitu konsumsi suatu barang dapat dibatasi hanya pada mereka yang memenuhi persyaratan tertentu (biasanya harga); c) Rivalrous competition, yaitu konsumsi oleh satu konsumen akan mengurangi atau menghilangkan kesempatan pihak lain untuk melakukan hal serupa. Contoh barang dan jasa yang dihasilkan pemerintah dan tergolong sebagai barang dan jasa individu adalah jasa pelayanan kesehatan pemerintah di rumah sakit/puskesmas dan jasa pendidikan di sekolah/universitas negeri. Sedangkan barang dan jasa kolektif ekuivalen dengan barang publik yang memiliki ciri a) Non rivalry, yaitu penggunaan satu konsumen terhadap suatu barang tidak mengurangi kesempatan konsumen lain untuk juga mengkonsumsi barang tersebut; b) Non excludable, yaitu apabila suatu barang publik tersedia, maka tidak ada yang

6. Government consumption expenditure consists of Individual Consumption Expenditure and Collective Consumption Expenditure. Individual goods and services are private goods and services, which the characteristics of private goods is a) Scarcity, that there is a scarcity/limited in number; b) Excludable consumption, the consumption of goods can be limited only to those who meet certain requirements (usually the price); c) Rivalrous competition, ie consumption by the consumer will reduce or eliminate the chance of another party to do so. Examples of goods and services produced by government and classified as goods and services of individuals is the government health services in hospitals/health centers and education services in schools/universities. Collective goods and services equivalent to public goods characterized by a) Nonrivalry, namely the use of a consumer for an item does not reduce the chance of another consumer to also consume goods; b) Non-excludable, i.e. when a public good available, then nothing can hinder anyone to benefit from the goods or in other words everyone has access to the goods. Examples of goods and services produced by government and classified as collective goods

dapat menghalangi siapapun untuk memperoleh manfaat dari barang tersebut atau dengan kata lain setiap orang memiliki akses ke barang tersebut. Contoh barang dan jasa yang dihasilkan pemerintah dan tergolong sebagai barang dan jasa kolektif adalah jasa pertahanan yang dilakukan TNI dan keamanan yang dilakukan kepolisian.

and services is carried military defense services and the police's security.

7. Pembentukan Modal Tetap Bruto (PMTB) mencakup pengadaan, pembuatan, dan pembelian barang modal. Barang modal dimaksud adalah barang-barang yang digunakan untuk proses produksi, tahan lama atau yang mempunyai umur pemakaian lebih dari satu tahun seperti bangunan, mesin-mesin dan alat angkutan. Termasuk pula di sini perbaikan besar (berat) yang sifatnya memperpanjang umur atau mengubah bentuk atau kapasitas barang modal tersebut. Pengeluaran barang modal untuk keperluan militer juga dicakup sebagai PMTB. Klasifikasi komponen PMTB dibagi menjadi 6 sub komponen yaitu Konstruksi; Mesin dan Peralatan; Kendaraan; Peralatan Lainnya; Cultivated Biological Resources (CBR) dan Produk Kekayaan Intelektual.

7. Gross Fixed Capital Formation (GFCF) includes procurement, manufacture, and the purchase of capital goods. Capital goods are goods which are used for the production process, durable or have a service life of more than one year such as buildings, machinery, and transportation equipment. Including here: huge improvement that are to extend the life or changing the shape or the capacity of the capital goods. Capital expenditures for military purposes are also covered as GFCF. GFCF component are classified into six sub-components: Construction; Machinery and Equipment; vehicle; Other equipment; Cultivated Biological Resources (CBR) and Intellectual Property Product.

8. Ekspor barang dan jasa merupakan transaksi perdagangan barang dan jasa

8. Exports of goods and services consist of transactions of goods and services from residents to

dari penduduk (residen) ke bukan penduduk (nonresiden). Impor barang dan jasa adalah transaksi perdagangan dari bukan penduduk ke penduduk. Ekspor atau impor barang terjadi pada saat terjadi perubahan hak kepemilikan barang antara penduduk dengan bukan penduduk (dengan atau tanpa perpindahan fisik barang tersebut). Pada PDB dengan tahun dasar 2010, ekspor dan impor barang dirinci menjadi nonmigas dan migas.

nonresidents. Imports of goods and services consist of transaction of goods and services from nonresidents to residents. Exports and imports of goods occur when there are changes in ownership of goods between residents and non-residents (with or without physical movements of goods across frontiers). On the GDP at 2010 basic year, exports and imports of goods specified into non oil and gas and oil and gas.

9. Produk Domestik Bruto maupun agregat turunannya disajikan dalam 2 (dua) versi penilaian, yaitu atas dasar “harga berlaku” dan atas dasar “harga konstan”. Disebut sebagai harga berlaku karena seluruh agregat dinilai dengan menggunakan harga pada tahun berjalan, sedangkan harga konstan penilaiannya didasarkan kepada harga satu tahun dasar tertentu, dalam publikasi ini digunakan harga tahun 2010.

9. GDP and its aggregations are presented in two forms: at current market prices and at constant base year market prices. In presenting current market prices, all aggregates are valued at current market prices, while base year constant market prices are shown by valuing all aggregates at fixed base year prices. Year of 2010 is used as the base year in this publication.

10. Laju pertumbuhan Produk Domestik Bruto diperoleh dari perhitungan PDB atas dasar harga konstan. Diperoleh dengan cara mengurangi nilai PDB pada tahun ke-n terhadap nilai pada tahun ke n-1 (tahun sebelumnya), dibagi dengan nilai pada tahun ke n-1, dikalikan dengan 100

10. Growth rate of Gross Domestic Product is derived from GDP at constant market prices. It is obtained by subtracting the value of GDP year n with the value of GDP year n-1, divided by the value of GDP year n-1 then multiplied by 100 percent. The growth rate of GDP explains the income growth

persen. Laju pertumbuhan menunjukkan perkembangan agregat pendapatan dari satu waktu tertentu terhadap waktu sebelumnya.

during the given period.

<https://siakkab.bps.go.id>

ULASAN**DESCRIPTION**

Statistik Pendapatan Regional antara lain berguna untuk :

- Indikator tingkat pertumbuhan daerah.
- Indikator tingkat pertumbuhan pendapatan perkapita
- Indikator struktur ekonomi
- Indikator tingkat inflasi
- Indikator tingkat kemakmuran

Besarnya laju pertumbuhan ekonomi Kabupaten Siak dapat dilihat berdasarkan kenaikan PDRB setiap tahunnya. Pertumbuhan ekonomi Kabupaten Siak selama periode tahun 2016-2020 yang mengacu pada tahun dasar 2010 telah tumbuh dengan pertumbuhan PDRB pada 2020 sebesar -0,51 persen.

PDRB atas harga berlaku pada tahun 2020 (angka sangat sementara) tercatat sebesar 77 884,13 milyar rupiah. Sementara itu PDRB atas harga konstan 2010 (angka sangat sementara) sebesar 53 313,85 milyar rupiah

The statistics of regional income is useful for:

- *The indicator of regional growth rate*
- *The indicator of per capita income growth rate*
- *The indicator of economic structure*
- *The indicator of inflation rate*
- *The indicator of welfis rate*

The economic growth of Siak Regency can be seen from its annual GRDP (Gross Regional Domestic Products) increasing value. The economic growth of Siak Regency during the 2016-2020 period which refers to the base year of 2010 has grown with the GDP growth in 2020 of -0,51 percent.

The GRDP of the current price in 2020(very preliminary figures) was 82 77 884,13 billion rupiah. Meanwhile, GRDP at constant 2010 prices (very provisional figures) was 53 313,85 billion rupiah.

Tabel
Table 12.1

**Produk Domestik Regional Bruto Atas Dasar Harga
Berlaku Menurut Lapangan Usaha (miliar rupiah), 2016–
2020**
**Gross Regional Domestic Product at Current Market Prices
by Industry (billion rupiahs), 2016-2020**

	Lapangan Usaha/Industry	2016	2017	2018	2019	2020
	(1)	(2)	(3)	(4)	(5)	(6)
A	Pertanian, Kehutanan, dan Perikanan/ <i>Agriculture, Forestry, and Fishing</i>	14 570,83	15 655,80	15 574,60	16 173,15	18 053,39
B	Pertambangan dan Penggalian/ <i>Mining and Quarrying</i>	28 813,40	27 416,90	30 855,95	26 323,14	18 248,36
C	Industri Pengolahan/ <i>Manufacturing</i>	27 933,58	28 445,91	29 264,71	30 350,34	32 518,32
D	Pengadaan Listrik dan Gas/ <i>Electricity and Gas</i>	6,03	6,99	7,39	7,96	8,60
E	Pengadaan Air; Pengelolaan Sampah, Limbah, dan Daur Ulang/ <i>Water Supply; Sewerage, Waste Management, and Remediation Activities</i>	2,82	2,94	3,04	3,16	3,22
F	Konstruksi/ <i>Construction</i>	3 591,25	3 815,83	4 038,92	4 408,86	4 284,42
G	Perdagangan Besar dan Eceran; Reparasi Mobil dan Sepeda Motor/ <i>Wholesale and Retail Trade; Repair of Motor Vehicles and Motorcycles</i>	1 562,04	1 664,80	1 787,96	1 980,12	1 859,99
H	Transportasi dan Pergudangan/ <i>Transportation and Storage</i>	81,32	86,92	93,80	102,22	95,25
I	Penyediaan Akomodasi dan Makan Minum/ <i>Accommodation and Food Service Activities</i>	36,35	38,33	40,79	42,79	37,45
J	Informasi dan Komunikasi/ <i>Information and Communication</i>	160,72	172,19	185,39	203,97	222,40

Lanjutan Tabel/*Continued Table* 12.1

	Lapangan Usaha/Industry	2016	2017	2018	2019	2020
	(1)	(2)	(3)	(4)	(5)	(6)
K	Jasa Keuangan dan Asuransi/ <i>Financial and Insurance Activities</i>	274,75	288,66	314,61	321,39	331,71
L	Real Estat/ <i>Real Estate Activities</i>	324,23	337,32	356,67	375,89	384,07
M,N	Jasa Perusahaan/ <i>Business Activities</i>	4,35	4,62	4,81	5,23	4,15
O	Administrasi Pemerintahan, Pertahanan, dan Jaminan Sosial Wajib/ <i>Public Administration and Defence; Compulsory Social Security</i>	619,67	635,67	652,17	680,25	670,66
P	Jasa Pendidikan/ <i>Education</i>	392,42	406,66	427,49	465,19	485,64
Q	Jasa Kesehatan dan Kegiatan Sosial/ <i>Human Health and Social Work Activities</i>	153,57	159,51	167,68	191,35	219,35
R,S,T,U	Jasa Lainnya/ <i>Other Services Activities</i>	414,61	454,47	486,93	537,90	417,16
	Produk Domestik Bruto/ Gross Domestic Product	78 941,93	79 593,52	84 262,91	82 172,93	77 844,13

Catatan/*Note*: 2019 Angka sementara/*Preliminary Figures*
2020 Angka sangat sementara/*Very Preliminary Figures*

Sumber/*Source*: BPS, berbagai sensus, survei dan sumber lain/BPS-Statistics Indonesia, various census, survey, and other sources

Tabel
Table 12.2

Produk Domestik Regional Bruto Atas Dasar Harga Konstan 2010 Menurut Lapangan Usaha (miliar rupiah), 2016–2020
Gross Regional Domestic Product at 2010 Constant Market Prices by Industry (billion rupiahs), 2016–2020

	Lapangan Usaha/Industry	2016	2017	2018	2019	2020
	(1)	(2)	(3)	(4)	(5)	(6)
A	Pertanian, Kehutanan, dan Perikanan/ <i>Agriculture, Forestry, and Fishing</i>	10 978,67	11 663,59	12 220,03	12 608,81	13 091,97
B	Pertambangan dan Penggalian/ <i>Mining and Quarrying</i>	14 270,95	13 395,10	12 564,37	11 470,02	10 481,40
C	Industri Pengolahan/ <i>Manufacturing</i>	21 393,56	21 866,31	22 487,63	23 673,18	24 393,75
D	Pengadaan Listrik dan Gas/ <i>Electricity and Gas</i>	3,92	4,05	4,18	4,28	4,55
E	Pengadaan Air; Pengelolaan Sampah, Limbah, dan Daur Ulang/ <i>Water Supply; Sewerage, Waste Management, and Remediation Activities</i>	2,30	2,33	2,35	2,43	2,46
F	Konstruksi/ <i>Construction</i>	2 136,63	2 225,33	2 316,94	2 462,21	2 383,76
G	Perdagangan Besar dan Eceran; Reparasi Mobil dan Sepeda Motor/ <i>Wholesale and Retail Trade; Repair of Motor Vehicles and Motorcycles</i>	989,67	1 038,48	1 101,59	1 154,44	1 034,73
H	Transportasi dan Pergudangan/ <i>Transportation and Storage</i>	58,00	60,09	62,35	64,59	57,27
I	Penyediaan Akomodasi dan Makan Minum/ <i>Accommodation and Food Service Activities</i>	21,27	21,92	23,07	23,91	20,82
J	Informasi dan Komunikasi/ <i>Information and Communication</i>	137,18	143,27	151,60	162,69	177,53

Lanjutan Tabel/*Continued Table 12.2*

	Lapangan Usaha/Industry	2016	2017	2018	2019	2020
	(1)	(2)	(3)	(4)	(5)	(6)
K	Jasa Keuangan dan Asuransi/ <i>Financial and Insurance Activities</i>	195,32	197,13	206,48	206,88	214,44
L	Real Estat/ <i>Real Estate Activities</i>	223,67	229,53	237,89	245,31	249,51
M,N	Jasa Perusahaan/ <i>Business Activities</i>	2,85	2,98	3,07	3,20	2,47
O	Administrasi Pemerintahan, Pertahanan, dan Jaminan Sosial Wajib/ <i>Public Administration and Defence; Compulsory Social Security</i>	515,53	518,87	524,13	537,87	515,39
P	Jasa Pendidikan/ <i>Education</i>	251,35	256,87	262,51	279,41	285,92
Q	Jasa Kesehatan dan Kegiatan Sosial/ <i>Human Health and Social Work Activities</i>	103,54	105,98	108,57	119,99	134,69
R,S,T,U	Jasa Lainnya/ <i>Other Services Activities</i>	272,81	297,82	318,59	347,31	263,19
	Produk Domestik Bruto/ Gross Domestic Product	51 557,22	52 029,65	52 595,33	53 366,53	53 313,85

Catatan/Note: 2019 Angka sementara/Preliminary Figures
2020 Angka sangat sementara/Very Preliminary Figures

Sumber/Source: BPS, berbagai sensus, survei dan sumber lain/BPS-Statistics Indonesia, various census, survey, and other sources

Tabel
Table 12.3

Distribusi Persentase Produk Domestik Regional Bruto Atas Dasar Harga Berlaku Menurut Lapangan Usaha, 2016–2020
Percentage Distribution of Gross Regional Domestic Product at Current Market Prices by Industry, 2016–2020

	Lapangan Usaha/Industry	2016	2017	2018	2019	2020
	(1)	(2)	(3)	(4)	(5)	(6)
A	Pertanian, Kehutanan, dan Perikanan/ <i>Agriculture, Forestry, and Fishing</i>	18,46	19,67	18,48	19,68	23,19
B	Pertambangan dan Penggalian/ <i>Mining and Quarrying</i>	36,50	34,45	36,62	32,03	23,44
C	Industri Pengolahan/ <i>Manufacturing</i>	35,38	35,74	34,73	36,93	41,77
D	Pengadaan Listrik dan Gas/ <i>Electricity and Gas</i>	0,01	0,01	0,01	0,01	0,01
E	Pengadaan Air; Pengelolaan Sampah, Limbah, dan Daur Ulang/ <i>Water Supply; Sewerage, Waste Management, and Remediation Activities</i>	–	–	–	–	–
F	Konstruksi/ <i>Construction</i>	4,55	4,79	4,79	5,37	5,50
G	Perdagangan Besar dan Eceran; Reparasi Mobil dan Sepeda Motor/ <i>Wholesale and Retail Trade; Repair of Motor Vehicles and Motorcycles</i>	1,98	2,09	2,12	2,41	2,39
H	Transportasi dan Pergudangan/ <i>Transportation and Storage</i>	0,10	0,11	0,11	0,12	0,12
I	Penyediaan Akomodasi dan Makan Minum/ <i>Accommodation and Food Service Activities</i>	0,05	0,05	0,05	0,05	0,05
J	Informasi dan Komunikasi/ <i>Information and Communication</i>	0,20	0,22	0,22	0,25	0,29

Lanjutan Tabel/*Continued Table* 12.3

	Lapangan Usaha/Industry	2016	2017	2018	2019	2020
	(1)	(2)	(3)	(4)	(5)	(6)
K	Jasa Keuangan dan Asuransi/ <i>Financial and Insurance Activities</i>	0,35	0,36	0,37	0,39	0,43
L	Real Estat/ <i>Real Estate Activities</i>	0,41	0,42	0,42	0,46	0,49
M,N	Jasa Perusahaan/ <i>Business Activities</i>	0,01	0,01	0,01	0,01	0,01
O	Administrasi Pemerintahan, Pertahanan, dan Jaminan Sosial Wajib/ <i>Public Administration and Defence; Compulsory Social Security</i>	0,78	0,80	0,77	0,83	0,86
P	Jasa Pendidikan/ <i>Education</i>	0,50	0,51	0,51	0,57	0,62
Q	Jasa Kesehatan dan Kegiatan Sosial/ <i>Human Health and Social Work Activities</i>	0,19	0,20	0,20	0,23	0,28
R,S,T,U	Jasa Lainnya/ <i>Other Services Activities</i>	0,53	0,57	0,58	0,65	0,54
	Produk Domestik Bruto/ Gross Domestic Product	100,00	100,00	100,00	100,00	100,00

Catatan/*Note*: 2019 Angka sementara/*Preliminary Figures*
2020 Angka sangat sementara/*Very Preliminary Figures*

Sumber/*Source*: BPS, berbagai sensus, survei dan sumber lain/BPS-Statistics Indonesia, various census, survey, and other sources

Tabel
Table 12.4

Laju Pertumbuhan Produk Domestik Regional Bruto Atas Dasar Harga Konstan 2010 Menurut Lapangan Usaha (persen), 2016–2020
Growth Rate of Gross Regional Domestic Product at 2010 Constant Market Prices by Industry (percent), 2016–2020

	Lapangan Usaha/Industry	2016	2017	2018	2019	2020
	(1)	(2)	(3)	(4)	(5)	(6)
A	Pertanian, Kehutanan, dan Perikanan/ <i>Agriculture, Forestry, and Fishing</i>	3,24	6,24	4,77	3,18	3,83
B	Pertambangan dan Penggalian/ <i>Mining and Quarrying</i>	-4,26	-6,14	-6,20	-8,71	-8,62
C	Industri Pengolahan/ <i>Manufacturing</i>	1,52	2,21	2,84	5,27	3,04
D	Pengadaan Listrik dan Gas/ <i>Electricity and Gas</i>	16,30	3,26	3,12	2,46	6,32
E	Pengadaan Air; Pengelolaan Sampah, Limbah, dan Daur Ulang/ <i>Water Supply; Sewerage, Waste Management, and Remediation Activities</i>	0,28	1,08	1,06	3,35	1,34
F	Konstruksi/ <i>Construction</i>	3,21	4,15	4,12	6,27	-3,19
G	Perdagangan Besar dan Eceran; Reparasi Mobil dan Sepeda Motor/ <i>Wholesale and Retail Trade; Repair of Motor Vehicles and Motorcycles</i>	5,36	4,93	6,08	4,80	-10,37
H	Transportasi dan Pergudangan/ <i>Transportation and Storage</i>	3,00	3,60	3,76	3,60	-11,34
I	Penyediaan Akomodasi dan Makan Minum/ <i>Accommodation and Food Service Activities</i>	3,14	3,05	5,25	3,63	-12,94
J	Informasi dan Komunikasi/ <i>Information and Communication</i>	2,74	4,45	5,81	7,32	9,12

Lanjutan Tabel/Continued Table 12.4

	Lapangan Usaha/Industry	2016	2017	2018	2019	2020
	(1)	(2)	(3)	(4)	(5)	(6)
K	Jasa Keuangan dan Asuransi/ <i>Financial and Insurance Activities</i>	0,47	0,93	4,74	0,19	3,66
L	Real Estat/ <i>Real Estate Activities</i>	2,05	2,62	3,64	3,12	1,71
M,N	Jasa Perusahaan/ <i>Business Activities</i>	1,11	4,21	3,07	4,21	-22,78
O	Administrasi Pemerintahan, Pertahanan, dan Jaminan Sosial Wajib/ <i>Public Administration and Defence; Compulsory Social Security</i>	0,42	0,65	1,01	2,62	-4,18
P	Jasa Pendidikan/ <i>Education</i>	0,49	2,20	2,19	6,44	2,33
Q	Jasa Kesehatan dan Kegiatan Sosial/ <i>Human Health and Social Work Activities</i>	0,93	2,35	2,44	10,52	12,25
R,S,T,U	Jasa Lainnya/ <i>Other Services Activities</i>	6,01	9,17	6,97	9,02	-24,22
	Produk Domestik Bruto/ Gross Domestic Product	0,35	0,92	1,09	1,47	-0,10

Catatan/Note: 2019 Angka sementara/Preliminary Figures
2020 Angka sangat sementara/Very Preliminary Figures

Sumber/Source: BPS, berbagai sensus, survei dan sumber lain/BPS-Statistics Indonesia, various census, survey, and other sources

Tabel
Table 12.5

Produk Domestik Regional Bruto Atas Dasar Harga Berlaku Menurut Pengeluaran di Kabupaten Siak (miliar rupiah), 2015–2019
Gross Regional Domestic Product at Current Market Prices by Expenditure in Siak Regency (billion rupiahs), 2015–2019

Jenis Pengeluaran <i>Type of Expenditure</i>	2015	2016	2017	2018	2019
(1)	(2)	(3)	(4)	(5)	(6)
Pengeluaran Konsumsi Rumah Tangga <i>Household Consumption Expenditure</i>	15 458,57	16 587,22	17 890,85	19 262,10	20 666,56
Pengeluaran Konsumsi LNPRT <i>NPISH Consumption Expenditure</i>	185,16	191,83	202,14	221,11	254,41
Pengeluaran Konsumsi Pemerintah <i>Government Consumption Expenditure</i>	1642,93	1693,58	1774,41	1842,95	2076,75
Pembentukan Modal Tetap Bruto <i>Gross Fixed Capital Formation</i>	14510,89	16465,69	17929,65	19291,83	20777,99
Perubahan Inventori <i>Changes in Inventories</i>	901,44	1667,18	400,87	459,54	418,01
Net Ekspor Barang dan Jasa/ Net Exports of Goods and Services	44 536,58	42 336,44	41 395,59	43 590,67	38 514,37
Produk Domestik Regional Bruto/Gross Regional Domestic Product	77 235,57	78 941,93	79 593,52	84 668,19	82 708,09

Catatan/Note: Data 2020 tidak tersedia dan Perbedaan Angka Disebabkan karena PDRB Kab/Kota Menurut Pengeluaran belum Rekonsiliasi/ 2020 data is not available and the difference in figures is due to the district / city GRDP according to expenditure not yet reconciled

2018 Angka sementara/Preliminary Figures

2019 Angka sangat sementara/Very Preliminary Figures

Sumber/Source: BPS, berbagai sensus, survei dan sumber lain/BPS-Statistics Indonesia, various census, survey, and other sources

Tabel
Table 12.6

Produk Domestik Regional Bruto Atas Dasar Harga Konstan 2010 Menurut Pengeluaran di Kabupaten Siak (miliar rupiah), 2015–2019
Gross Regional Domestic Product at 2010 Constant Market Prices by Expenditure in Siak Regency (billion rupiahs), 2015–2019

Jenis Pengeluaran Type of Expenditure	2015	2016	2017	2018	2019
(1)	(2)	(3)	(4)	(5)	(6)
Pengeluaran Konsumsi Rumah Tangga <i>Household Consumption Expenditure</i>	9 708,19	10 178,34	10 628,22	11 091,68	11 521,44
Pengeluaran Konsumsi LNPR <i>NPISH Consumption Expenditure</i>	131,26	132,38	135,44	143,86	161,35
Pengeluaran Konsumsi Pemerintah <i>Government Consumption Expenditure</i>	1 254,36	1 278,84	1 289,30	1 291,46	1 335,89
Pembentukan Modal Tetap Bruto <i>Gross Fixed Capital Formation</i>	10 143,17	10 485,28	10 970,49	11 408,44	11 843,87
Perubahan Inventori <i>Changes in Inventories</i>	368,50	459,99	318,11	265,30	291,42
Net Ekspor Barang dan Jasa/ Net Exports of Goods and Services	29 773.82	29 022.38	28 688.08	28 410.06	28 256.07
Produk Domestik Regional Bruto/Gross Regional Domestic Product	51 379.30	51 557.22	52 029.65	52 610.80	53 410.04

Catatan/Note: Data 2020 tidak tersedia dan Perbedaan Angka Disebabkan karena PDRB Kab/Kota Menurut Pengeluaran belum Rekonsiliasi/ 2020 data is not available and the difference in figures is due to the district / city GRDP according to expenditure not yet reconciled

2018 Angka sementara/Preliminary Figures

2019 Angka sangat sementara/Very Preliminary Figures

Sumber/Source: BPS, berbagai sensus, survei dan sumber lain/BPS-Statistics Indonesia, various census, survey, and other sources

Tabel
Table 12.7

Distribusi Persentase Produk Domestik Regional Bruto Atas Dasar Harga Berlaku Menurut Pengeluaran di Kabupaten Siak, 2015–2019
Percentage Distribution of Gross Regional Domestic Product at Current Market Prices by Expenditure in Siak Regency, 2015–2019

Jenis Pengeluaran Type of Expenditure	2015	2016	2017	2018	2019
(1)	(2)	(3)	(4)	(5)	(6)
Pengeluaran Konsumsi Rumah Tangga <i>Household Consumption Expenditure</i>	20,01	21,01	22,48	22,75	24,99
Pengeluaran Konsumsi LNPRT <i>NPISH Consumption Expenditure</i>	0,24	0,24	0,25	0,26	0,31
Pengeluaran Konsumsi Pemerintah <i>Government Consumption Expenditure</i>	2,13	2,15	2,23	2,18	2,51
Pembentukan Modal Tetap Bruto <i>Gross Fixed Capital Formation</i>	18,79	20,86	22,53	22,79	25,12
Perubahan Inventori <i>Changes in Inventories</i>	1,17	2,11	0,50	0,54	0,51
Net Ekspor Barang dan Jasa/ Net Exports of Goods and Services	57.66	53.63	52.01	51.48	46.57
Produk Domestik Regional Bruto/Gross Regional Domestic Product	100.00	100.00	100.00	100.00	100.00

Catatan/Note: Data 2020 tidak tersedia dan Perbedaan Angka Disebabkan karena PDRB Kab/Kota Menurut Pengeluaran belum Rekonsiliasi/ 2020 data is not available and the difference in figures is due to the district / city GRDP according to expenditure not yet reconciled

2018 Angka sementara/Preliminary Figures

2019 Angka sangat sementara/Very Preliminary Figures

Sumber/Source: BPS, berbagai sensus, survei dan sumber lain/BPS-Statistics Indonesia, various census, survey, and other sources

Tabel
Table 12.8**Laju Pertumbuhan Produk Domestik Regional Bruto Atas Dasar Harga Konstan 2010 Menurut Pengeluaran di Kabupaten Siak (persen), 2015–2019**
Growth Rate of Gross Regional Domestic Product at 2010 Constant Market Prices by Expenditure in Siak Regency (percent), 2015–2019

Jenis Pengeluaran Type of Expenditure	2015	2016	2017	2018	2019
(1)	(2)	(3)	(4)	(5)	(6)
Pengeluaran Konsumsi Rumah Tangga <i>Household Consumption Expenditure</i>	5,73	4,84	4,42	4,36	3,87
Pengeluaran Konsumsi LNPR <i>NPISH Consumption Expenditure</i>	0,22	0,86	2,31	6,21	12,16
Pengeluaran Konsumsi Pemerintah <i>Government Consumption Expenditure</i>	3,51	1,95	0,82	0,17	3,44
Pembentukan Modal Tetap Bruto <i>Gross Fixed Capital Formation</i>	3,63	3,37	4,63	3,99	3,82
Perubahan Inventori <i>Changes in Inventories</i>	-	-	-	-	-
Net Ekspor Barang dan Jasa/ Net Exports of Goods and Services	-	-	-	-	-
Produk Domestik Regional Bruto/Gross Regional Domestic Product	-0.21	0.35	0.92	1.12	1.52

Catatan/Note: Data 2020 tidak tersedia dan Perbedaan Angka Disebabkan karena PDRB Kab/Kota Menurut Pengeluaran belum Rekonsiliasi/ 2020 data is not available and the difference in figures is due to the district / city GRDP according to expenditure not yet reconciled

2018 Angka sementara/Preliminary Figures

2019 Angka sangat sementara/Very Preliminary Figures

Sumber/Source: BPS, berbagai sensus, survei dan sumber lain/BPS-Statistics Indonesia, various census, survey, and other sources

**PERBANDINGAN ANTAR KABUPATEN/KOTA
REGENCY/MUNICIPAL COMPARISON**

**indeks Pembangunan Manusia
Kabupaten/Kota Provinsi Riau**

*Human Development Index Regency/Municipality
in Riau Province*

2020

Kota Pekanbaru
Highest Tertinggi

81,32

Kep. Merang
Terendah

65,50
Lowest

Sumber: Badan Pusat Statistik Provinsi Riau
Source: BPS-Statistics of Riau Province

Pictures by freepik.com



PENJELASAN TEKNIS

1. **Penduduk** adalah semua orang yang berdomisili di suatu wilayah teritorial selama 6 bulan atau lebih dan atau mereka yang berdomisili kurang dari 6 bulan tetapi bertujuan menetap.
2. **Proyeksi penduduk 2010–2035** menggunakan data dasar penduduk hasil SP2010.
3. **Produk Domestik Bruto pada tingkat nasional serta Produk Domestik Regional Bruto (PDRB) pada tingkat regional** (provinsi/kabupaten/kota) menggambarkan kemampuan suatu wilayah untuk menciptakan nilai tambah pada suatu waktu tertentu. Untuk menyusun PDB maupun PDRB digunakan 2 pendekatan, yaitu lapangan usaha dan pengeluaran. Keduanya menyajikan komposisi data nilai tambah dirinci menurut sumber kegiatan ekonomi (lapangan usaha) dan menurut komponen penggunaannya. PDB maupun PDRB dari sisi lapangan usaha merupakan penjumlahan seluruh komponen nilai tambah bruto yang mampu diciptakan oleh sektor-sektor ekonomi atas berbagai aktivitas produksinya. Sedangkan dari sisi pengeluaran menjelaskan tentang penggunaan dari nilai

TECHNICAL NOTES

1. **The population** are all residents of the entire territory who have stayed for six months or longer, and those who intended to stay more than six months even though their length of stay is less than six months.
2. **2010–2035 population projection** used the 2010 Population Census as the base population.
3. **The basic measure of the value added arising from economic activity is known as Gross Domestic Product at the national level and Gross Regional Domestic Product (GRDP) at the regional level** (provinces/regencies/municipalities). To compile these statistics, two approaches have been used, i.e. “production approach” and “expenditure approach”. The first approach is to measure value added produced by various kinds of economic activities, while the second approach is to measure final uses of the country’s output. In other words, GDP/GRDP is the sum of total value added produced by all economic industries (activities) and the way of using it.

tambah tersebut.

4. **Untuk mengukur kemiskinan**, BPS menggunakan konsep kemampuan memenuhi kebutuhan dasar (basic needs approach). Dengan pendekatan ini, kemiskinan dipandang sebagai ketidakmampuan dari sisi ekonomi untuk memenuhi kebutuhan dasar makanan dan bukan makanan yang diukur dari sisi pengeluaran. Metode yang digunakan adalah menghitung Garis Kemiskinan (GK), yang terdiri dari dua komponen yaitu Garis Kemiskinan Makanan (GKM) dan Garis Kemiskinan Non-Makanan (GKNM). Penghitungan Garis Kemiskinan dilakukan secara terpisah untuk daerah perkotaan dan perdesaan.
5. **Penduduk miskin** adalah penduduk yang memiliki rata-rata pengeluaran per kapita per bulan di bawah Garis Kemiskinan.
6. **Garis Kemiskinan Makanan (GKM)** merupakan nilai pengeluaran kebutuhan minimum makanan yang disetarakan dengan 2.100 kkalori per kapita per hari. Garis Kemiskinan NonMakanan (GKNM) adalah kebutuhan minimum untuk perumahan, sandang, pendidikan, kesehatan, dan kebutuhan dasar lainnya.
4. **To measure poverty**, BPS Statistics Indonesia has used the concept of basic needs approach. Therefore, poverty is viewed as economic inability to fulfill food and non-food basic needs which are measured by consumption/expenditure. The method used is calculating poverty line, which consists of two components that are Food Poverty Line (FPL) and Non-Food Poverty Line (NFPL). The poverty line was calculated separately for urban and rural areas.
5. **Poor population** is person whose expenditure per capita per month is below the poverty line is considered to be poor.
6. **The Food Poverty Line** refers to the daily minimum requirement of 2,100 kcal per capita per day. The Non-Food Poverty Line refers to the minimum requirement for household necessities for clothing, education, health, and other basic individual needs.

ULASAN**DESCRIPTION**

Nilai PDRB perkapita kabupaten Siak sebesar 77 844,13 milyar rupiah untuk ADHB dan 53 313,85 milyar rupiah untuk ADHK menempati peringkat ketiga terbesar di wilayah provinsi Riau, dimana Kabupaten Bengkalis berada di tempat pertama.

Per Capita GRDP of Siak Regency at 77 844,13 billion rupiah occupies for ADHB and 53 313,85 billion rupiah for ADHK the third largest rank in the Riau province, where Bengkalis Regency is in the first place.

Dari segi sosial, Kabupaten Siak memiliki tingkat kemiskinan di bawah rata-rata Provinsi Riau. Jumlah penduduk miskin Kabupaten Siak sebesar 25,38 ribu orang pada tahun 2020.

In social side, Siak Regency has poverty level below average of Riau Province. Total of poor people in Siak Regency about 25,38 thousand people at 2020.

<https://siakkab.bps.go.id>

Tabel
Table 13.1**Jumlah Penduduk Menurut Kabupaten/Kota di Provinsi Riau, 2020**
Population by Regency/Municipality in Riau Province, 2020

Kabupaten/Kota Regency/Municipality	2016	2017	2018	2019	2020
(1)	(2)	(3)	(4)	(5)	(2)
Kuantan Singingi	317 935	321 216	324 413	327 316	334 943
Indragiri Hulu	417 733	425 897	433 934	441 789	444 578
Indragiri Hilir	713 034	722 234	731 396	740 598	654 909
Pelalawan	417 498	438 788	460 780	483 622	390 046
Siak	453 052	465 414	477 670	489 996	457 940
Kampar	812 702	832 387	851 837	871 117	841 332
Rokan Hulu	616 466	641 208	666 410	692 120	561 385
Bengkalis	551 683	559 081	566 228	573 003	565 569
Rokan Hilir	662 242	679 663	697 218	714 497	637 161
Kepulauan Meranti	182 152	183 297	184 372	185 516	206 116
Pekanbaru	1 064 566	1 091 088	1 117 359	1 143 359	983 356
Dumai	291 908	297 638	303 292	308 812	316 782
Provinsi Riau	6 500 971	6 657 911	6 814 909	6 971 745	6 394 087

Catatan/Note:

Sumber/Source: Data 2016–2019 bersumber dari BPS, Proyeksi Penduduk Indonesia 2015–2045 / Data 2016–2019 Source from BPS-Statistics Indonesia, Indonesia Population Projection 2015–2045
Data 2020 bersumber dari BPS, Hasil SP2020 (September)/Data 2020 Source from BPS-Statistics, The result of the 2020 Population Census (September)

Tabel
Table 13.2

Laju Pertumbuhan Produk Domestik Regional Bruto Atas Dasar Harga Konstan 2010 Menurut Kabupaten/Kota di Provinsi Riau (persen), 2016–2020
Rate of Growth of Gross Regional Domestic Products at Constant 2010 Prices by Regency/Municipality in Riau Province (percent), 2016–2020

Kabupaten/Kota Regency/Municipality	2016	2017	2018	2019	2020
(1)	(2)	(3)	(4)	(5)	(6)
Kuantan Singingi	3,89	4,37	4,66	4,58	0,98
Indragiri Hulu	3,69	3,98	3,49	3,78	-0,12
Indragiri Hilir	4,68	4,52	3,61	4,16	0,34
Pelalawan	2,96	4,06	3,63	3,87	2,24
Siak	0,35	0,92	1,09	1,47	-0,10
Kampar	2,80	2,97	1,91	3,86	-0,90
Rokan Hulu	4,77	5,38	4,18	4,92	1,51
Bengkalis	-2,54	-1,72	-1,69	-1,89	-3,30
Rokan Hilir	1,97	1,56	-0,28	0,65	-0,96
Kepulauan Meranti	3,20	3,29	4,03	2,64	0,43
Pekanbaru	5,68	6,12	5,39	5,99	-4,38
Dumai	4,14	4,46	5,34	5,60	-1,05
Provinsi Riau	2,18	2,66	2,35	2,81	-1,12

Catatan/Note:

Sumber/Source: Badan Pusat Statistik (BPS) Provinsi Riau/BPS- Statistics of Riau Province

Tabel
Table 13.3**Produk Domestik Regional Bruto Per Kapita Kabupaten/
Kota di Provinsi Riau, 2020 (Miliar Rp)**
**Per Capita Gross Regional Domestic Product of Regencies/
Municipalities in Riau Provinsi, 2020 (Billion Rp)**

Kabupaten/Kota Regency/ Municipality	ADHB Dengan MIGAS/With Oil and Gas				
	2016	2017	2018	2019	2020
(1)	(2)	(3)	(4)	(5)	(6)
Kuantan Singingi	86,56	91,85	93,90	97,37	102,25
Indragiri Hulu	88,65	90,93	93,07	94,30	94,82
Indragiri Hilir	80,35	84,28	82,28	84,66	86,72
Pelalawan	98,60	99,91	99,99	98,68	99,87
Siak	174,24	171,02	176,40	167,70	155,01
Kampar	85,73	85,98	90,57	88,71	81,98
Rokan Hulu	47,28	48,33	48,45	48,95	50,23
Bengkalis	239,63	237,85	262,44	247,04	199,99
Rokan Hilir	110,64	108,87	112,76	104,39	92,86
Kepulauan Meranti	88,08	91,25	98,52	99,15	96,80
Pekanbaru	86,54	92,67	97,17	103,87	98,81
Dumai	95,79	101,95	109,06	117,05	115,62
Provinsi Riau	104,97	106,68	111,20	109,98	102,79

Lanjutan Tabel/Continued Table 13.3

Kabupaten/Kota Regency/ Municipality	ADHK Dengan MIGAS/With Oil and Gas				
	2016	2017	2018	2019	2020
(1)	(7)	(8)	(9)	(10)	(11)
Kuantan Singingi	86,56	91,85	93,90	97,37	102,25
Indragiri Hulu	85,79	88,12	89,70	91,26	92,60
Indragiri Hilir	80,35	84,28	82,28	84,66	86,72
Pelalawan	96,53	97,94	97,68	96,81	98,57
Siak	120,82	121,51	121,06	123,31	127,73
Kampar	61,71	63,40	64,46	67,26	68,91
Rokan Hulu	45,81	46,97	46,74	47,44	49,34
Bengkalis	99,77	103,14	105,15	112,23	114,46
Rokan Hilir	70,42	71,50	71,11	70,52	72,79
Kepulauan Meranti	71,13	75,10	77,68	81,20	83,84
Pekanbaru	86,54	92,67	97,17	103,87	98,81
Dumai	62,74	67,56	72,92	78,11	77,89
Provinsi Riau	79,86	82,84	84,02	86,95	87,89

Lanjutan Tabel/*Continued Table 13.3*

Kabupaten/Kota <i>Regency/ Municipality</i>	ADHB Tanpa MIGAS/ <i>Without Oil and Gas</i>				
	2016	2017	2018	2019	2020
(1)	(12)	(13)	(14)	(15)	(16)
Kuantan Singingi	65,01	67,16	69,60	72,14	72,24
Indragiri Hulu	64,02	65,29	66,32	67,60	66,36
Indragiri Hilir	55,67	57,45	58,78	60,46	59,92
Pelalawan	73,42	72,70	71,74	71,00	69,23
Siak	113,80	111,79	110,11	108,91	106,16
Kampar	85,73	85,98	90,57	88,71	81,98
Rokan Hulu	35,35	35,82	35,90	36,27	35,47
Bengkalis	146,06	141,64	137,49	133,29	127,46
Rokan Hilir	68,79	68,07	66,17	64,99	62,85
Kepulauan Meranti	62,87	64,53	66,74	68,08	67,96
Pekanbaru	57,20	59,22	60,95	63,13	59,04
Dumai	73,28	75,07	77,61	80,49	78,29
Provinsi Riau	73,94	74,14	74,69	74,70	71,77

Lanjutan Tabel/*Continued Table* 13.3

Kabupaten/Kota <i>Regency/ Municipality</i>	ADHK Tanpa MIGAS/ <i>Without Oil and Gas</i>				
	2016	2017	2018	2019	2020
	(1)	(17)	(18)	(19)	(20)
Kuantan Singingi	65,01	67,16	69,60	72,14	72,24
Indragiri Hulu	62,53	63,87	65,00	66,31	64,99
Indragiri Hilir	55,67	57,45	58,78	60,46	59,92
Pelalawan	72,20	71,57	70,68	70,05	68,28
Siak	87,30	87,63	88,04	89,65	89,24
Kampar	61,71	63,40	64,46	67,26	68,91
Rokan Hulu	34,58	35,11	35,21	35,60	34,88
Bengkalis	69,27	70,34	70,59	72,82	72,00
Rokan Hilir	49,97	50,60	50,24	50,41	49,68
Kepulauan Meranti	54,26	56,38	58,24	60,15	59,56
Pekanbaru	57,20	59,22	60,95	63,13	59,04
Dumai	46,77	48,76	52,12	54,59	52,84
Provinsi Riau	58,97	60,22	61,11	62,63	61,53

Catatan/*Note*: 2019 Angka sementara/*Preliminary Figures*
 2020 Angka sangat sementara/*Very Preliminary Figures*
 Sumber/*Source*: Badan Pusat Statistik (BPS)/*BPS- Statistics of Indonesia*

Tabel
Table 13.4**Jumlah Penduduk Miskin Menurut Kabupaten/Kota di
Provinsi Riau (ribu), 2016–2020**
**Number of Poor Population by Regency/Municipality in Riau
Province (thousand), 2016–2020**

Kabupaten/Kota Regency/Municipality	2016	2017	2018	2019	2020
(1)	(2)	(3)	(4)	(5)	(6)
Kuantan Singingi	31,22	31,95	32,10	31,22	29,34
Indragiri Hulu	29,73	26,42	27,22	26,66	26,66
Indragiri Hilir	56,82	55,4	51,42	48,29	44,29
Pelalawan	45,35	44,40	44,29	45,98	45,88
Siak	24,86	26,83	25,81	24,49	25,38
Kampar	67,68	66,33	69,32	66,81	65,30
Rokan Hulu	67,42	69,24	72,28	72,21	73,35
Bengkalis	37,49	38,19	35,11	35,83	36,96
Rokan Hilir	52,40	53,19	48,92	49,80	48,85
Kepulauan Meranti	56,18	53,05	51,17	49,89	47,10
Pekanbaru	32,49	33,09	31,62	28,6	30,40
Dumai	13,76	13,53	11,19	10,95	9,88
Provinsi Riau	515,4	514,62	500,44	490,72	483,39

Catatan/Note:

Sumber/Source: Badan Pusat Statistik (BPS) Provinsi Riau/BPS- Statistics of Riau Province

Tabel 13.5 **Garis Kemiskinan Menurut Kabupaten/Kota di Provinsi Riau (ribu), 2016–2020**
Table 13.5 **Poverty Line by Regency/Municipality in Riau Province (thousand), 2016–2020**

Kabupaten/Kota Regency/Municipality	2016	2017	2018	2019	2020
(1)	(2)	(3)	(4)	(5)	(6)
Kuantan Singingi	468 199	497 747	521 591	545 403	580 453
Indragiri Hulu	419 737	432 589	457 871	474 298	522 110
Indragiri Hilir	315 988	368 134	435 202	450 728	495 305
Pelalawan	473 240	487 648	515 581	534 078	585 728
Siak	391 039	414 501	431 814	443 868	473 128
Kampar	375 716	398 138	419 306	434 601	460 991
Rokan Hulu	420 884	446 901	467 343	488 401	532 643
Bengkalis	455 021	496 657	508 633	533 123	581 416
Rokan Hilir	345 953	367 338	371 067	388 701	418 473
Kepulauan Meranti	427 938	445 025	462 535	483 377	520 955
Kota Pekanbaru	435 082	473 788	499 852	516 368	589 281
Kota Dumai	369 624	403 244	418 597	439 152	484 609
Provinsi Riau	426 001	456 493	479 944	500 612	544 057

Catatan/Note:

Sumber/Source: Badan Pusat Statistik (BPS) Provinsi Riau/BPS- Statistics of Riau Province

Tabel
Table 13.6**Tingkat Pengangguran Terbuka (TPT) Menurut Kabupaten/Kota di Provinsi Riau, 2016 - 2020**
Unemployment Rate (UR) by Regency/Municipality in Riau Province, 2016 – 2020

Kabupaten/Kota Regency/Municipality	2016	2017	2018	2019	2020
(1)	(2)	(3)	(4)	(5)	(6)
Kuantan Singingi	-	6,50	5,79	4,82	5,21
Indragiri Hulu	-	4,73	4,53	4,79	4,91
Indragiri Hilir	-	4,08	3,96	4,55	4,35
Pelalawan	-	3,55	5,12	4,67	5,99
Siak	-	5,60	4,13	4,33	5,80
Kampar	-	5,93	5,19	5,65	6,15
Rokan Hulu	-	6,17	5,23	4,51	4,42
Bengkalis	-	8,62	9,76	9,28	9,31
Rokan Hilir	-	4,59	5,82	4,79	4,80
Kepulauan Meranti	-	4,54	6,47	5,93	7,94
Kota Pekanbaru	-	8,91	8,11	7,74	8,56
Kota Dumai	-	8,94	5,87	6,30	8,19
Provinsi Riau	7,43	6,22	5,98	5,76	6,32

Catatan/Note:

Sumber/Source: Badan Pusat Statistik (BPS) Provinsi Riau/BPS- Statistics of Riau Province

Tabel 13.7 Indeks Pembangunan Manusia (IPM) Menurut Kabupaten/Kota di Provinsi Riau, 2016–2020
Human Development Index (HDI) by Regency/Municipality in Riau Province, 2016–2020

Kabupaten/Kota Regency/Municipality	2016	2017	2018	2019	2020
(1)	(2)	(3)	(4)	(5)	(6)
Kuantan Singingi	68,66	69,53	69,96	70,78	70,31
Indragiri Hulu	68,67	68,97	69,66	70,05	69,83
Indragiri Hilir	65,35	66,17	66,51	66,84	66,54
Pelalawan	70,21	70,59	71,44	71,85	71,56
Siak	72,70	73,18	73,73	74,07	73,68
Kampar	71,39	72,19	72,50	73,15	72,83
Rokan Hulu	67,86	68,67	69,36	69,93	69,38
Bengkalis	71,98	72,27	72,94	73,44	73,46
Rokan Hilir	67,52	67,84	68,73	69,40	68,93
Kepulauan Meranti	63,90	64,70	65,23	65,93	65,50
Pekanbaru	79,69	80,01	80,66	81,35	81,32
Dumai	72,96	73,46	74,06	74,64	74,40
Riau	71,20	71,79	72,44	73,00	72,71

Catatan/Note:

Sumber/Source: Badan Pusat Statistik/Statistics Indonesia

Tabel
Table 13.8**Indeks Pembangunan Gender (IPG) menurut Kabupaten/
Kota di Provinsi Riau, 2016 – 2020**
**Gender Development Index (GDI) by Regency/Municipality
in Riau Province, 2016- 2020**

Kabupaten/Kota Regency/Municipality	2016	2017	2018	2019	2020*
(1)	(2)	(3)	(4)	(5)	(6)
Kuantan Singingi	-	89,71	90,06	90,57	90,16
Indragiri Hulu	-	86,58	86,61	87,33	86,94
Indragiri Hilir	-	81,80	82,37	82,57	82,34
Pelalawan	-	88,50	88,50	88,51	88,06
Siak	-	88,41	88,52	88,58	88,62
Kampar	-	89,22	89,29	89,83	89,52
Rokan Hulu	-	81,84	81,85	82,13	81,88
Bengkalis	-	89,81	89,96	90,08	90,07
Rokan Hilir	-	84,73	84,86	85,22	84,91
Kepulauan Meranti	-	85,30	85,90	86,20	86,30
Kota Pekanbaru	-	92,86	92,97	93,12	93,01
Kota Dumai	-	90,52	90,82	90,86	90,66
Provinsi Riau	88,04	88,17	88,37	88,43	88,10

Catatan/Note:

Sumber/Source: Badan Pusat Statistik (BPS) Provinsi Riau/BPS- Statistics of Riau Province

Tabel 13.9 Indeks Pemberdayaan Gender (IDG) menurut Kabupaten/ Kota di Provinsi Riau, 2016 – 2020
Gender Empowerment Index (GEI) by Regency/Municipality in Riau Province, 2016- 2020

Kabupaten/Kota Regency/Municipality	2016	2017	2018	2019	2020
(1)	(2)	(3)	(4)	(5)	(6)
Kuantan Singingi	-	59,55	61,63	57,64	...
Indragiri Hulu	-	62,79	59,00	52,65	...
Indragiri Hilir	-	59,43	59,59	64,83	...
Pelalawan	-	53,48	54,59	47,45	...
Siak	-	42,02	45,58	42,77	...
Kampar	-	60,80	61,18	54,41	...
Rokan Hulu	-	60,75	62,48	52,81	...
Bengkalis	-	52,64	53,53	54,27	...
Rokan Hilir	-	49,86	49,99	62,23	...
Kepulauan Meranti	-	62,82	64,86	62,57	...
Kota Pekanbaru	-	65,83	61,05	67,79	...
Kota Dumai	-	59,49	59,90	56,78	...
Provinsi Riau	75,19	75,36	75,73	69,17	...

Catatan/Note: :

Sumber/Source: Badan Pusat Statistik (BPS) Provinsi Riau/BPS- Statistics of Riau Province

Tabel 13.10 Indeks Ketimpangan Gender (IKG) menurut Kabupaten/ Kota di Provinsi Riau, 2016 – 2020
Gender Inequality Index (GII) by Regency/Municipality in Riau Province, 2016- 2020

Kabupaten/Kota Regency/Municipality	2016	2017	2018	2019	2020
(1)	(2)	(3)	(4)	(5)	(6)
Kuantan Singingi	-	0,571	0,577	0,611	...
Indragiri Hulu	-	0,520	0,511	0,584	...
Indragiri Hilir	-	0,598	0,601	0,566	...
Pelalawan	-	0,588	0,563	0,829	...
Siak	-	0,561	0,486	0,530	...
Kampar	-	0,500	0,471	0,510	...
Rokan Hulu	-	0,528	0,525	0,572	...
Bengkalis	-	0,496	0,484	0,478	...
Rokan Hilir	-	0,585	0,592	0,539	...
Kepulauan Meranti	-	0,524	0,463	0,481	...
Kota Pekanbaru	-	0,159	0,300	0,196	...
Kota Dumai	-	0,401	0,304	0,332	...
Provinsi Riau	0,462	0,456	0,458	0,471	...

Catatan/Note:

Sumber/Source: Badan Pusat Statistik (BPS) Provinsi Riau/BPS- Statistics of Riau Province

Tabel 13.11 **Angka Harapan Hidup (AHH) Menurut Kabupaten/Kota di Provinsi Riau, 2016 - 2020**
Life Expectancy by Regency/Municipality in Riau Province, 2016 - 2020

Kabupaten/Kota Regency/Municipality	2016	2017	2018	2019	2020
(1)	(2)	(3)	(4)	(5)	(6)
Kuantan Singingi	67,92	67,99	68,17	68.44	68.55
Indragiri Hulu	69,79	69,83	69,97	70.20	70.25
Indragiri Hilir	66,95	67,07	67,32	67.66	67.85
Pelalawan	70,39	70,54	70,74	71.03	71.16
Siak	70,59	70,64	70,79	71.03	71.11
Kampar	70,08	70,16	70,35	70.64	70.76
Rokan Hulu	69,17	69,31	69,55	69.89	70.06
Bengkalis	70,63	70,69	70,85	71.11	71.2
Rokan Hilir	69,57	69,66	69,87	70.17	70.3
Kepulauan Meranti	66,85	66,99	67,21	67.53	67.68
Kota Pekanbaru	71,70	71,75	71,94	72.22	72.34
Kota Dumai	70,31	70,37	70,55	70.82	70.93
Provinsi Riau	70,93	70,97	70,99	71.48	71.6

Catatan/Note:

Sumber/Source: Badan Pusat Statistik (BPS) Provinsi Riau/BPS- Statistics of Riau Province

Tabel
Table 13.12**Harapan Lama Sekolah (HLS) Menurut Kabupaten/Kota di Provinsi Riau, 2016 - 2020**
Expected Years of Schooling (EYS) by Regency/Municipality in Riau Province, 2016 - 2020

Kabupaten/Kota Regency/Municipality	2016	2017	2018	2019	2020
(1)	(2)	(3)	(4)	(5)	(6)
Kuantan Singingi	12,81	13,26	13,27	13.32	13.33
Indragiri Hulu	12,24	12,29	12,32	12.35	12.36
Indragiri Hilir	11,58	11,88	11,89	11.90	11.91
Pelalawan	11,68	11,89	12,16	12.17	12.24
Siak	12,56	12,72	12,73	12.75	12.76
Kampar	12,87	13,20	13,21	13.45	13.46
Rokan Hulu	12,59	12,81	12,82	12.83	12.84
Bengkalis	12,72	12,73	12,83	12.86	12.87
Rokan Hilir	12,06	12,25	12,63	12.67	12.68
Kepulauan Meranti	12,74	12,77	12,78	12.81	12.82
Kota Pekanbaru	14,87	14,93	15,34	15.37	15.54
Kota Dumai	12,75	12,97	12,98	13.10	13.12
Provinsi Riau	12,86	13,03	13,11	13.14	13.2

Catatan/Note:

Sumber/Source: Badan Pusat Statistik (BPS) Provinsi Riau/BPS- Statistics of Riau Province

Tabel
Table 13.13

Rata-rata lama sekolah (RLS) Menurut Kabupaten/Kota di Provinsi Riau, 2016 - 2020
Means Years of Schooling (MYS) by Regency/Municipality in Riau Province, 2016 – 2020

Kabupaten/Kota Regency/Municipality	2016	2017	2018	2019	2020
(1)	(2)	(3)	(4)	(5)	(6)
Kuantan Singingi	8,19	8,20	8,31	8.58	8.59
Indragiri Hulu	7,83	7,89	8,16	8.17	8.38
Indragiri Hilir	6,94	7,18	7,19	7.22	7.23
Pelalawan	8,18	8,19	8,44	8.49	8.5
Siak	9,21	9,40	9,64	9.65	9.66
Kampar	8,85	9,09	9,10	9.25	9.26
Rokan Hulu	7,97	8,18	8,37	8.38	8.39
Bengkalis	8,83	8,89	9,21	9.41	9.69
Rokan Hilir	7,88	7,89	8,15	8.24	8.25
Kepulauan Meranti	7,46	7,47	7,48	7.51	7.7
Kota Pekanbaru	11,20	11,21	11,22	11.43	11.68
Kota Dumai	9,58	9,67	9,84	9.85	10.07
Provinsi Riau	8,49	8,59	8,76	9.03	9.14

Catatan/Note:

Sumber/Source: Badan Pusat Statistik (BPS) Provinsi Riau/BPS- Statistics of Riau Province



Sensus
Penduduk
2020

DATA

MENCERDASKAN BANGSA

Enlighten The Nation



BADAN PUSAT STATISTIK KABUPATEN SIAK
BPS-STATISTICS OF SIAK REGENCY

Komplek Perkantoran Sungai Betung Siak Sri Indrapura
Telp/Fax : (0764) 800 1052
Homepage: <http://siakkab.bps.go.id>,
Email: bps1405@bps.go.id

ISSN 2355-441X



9 772355 441005