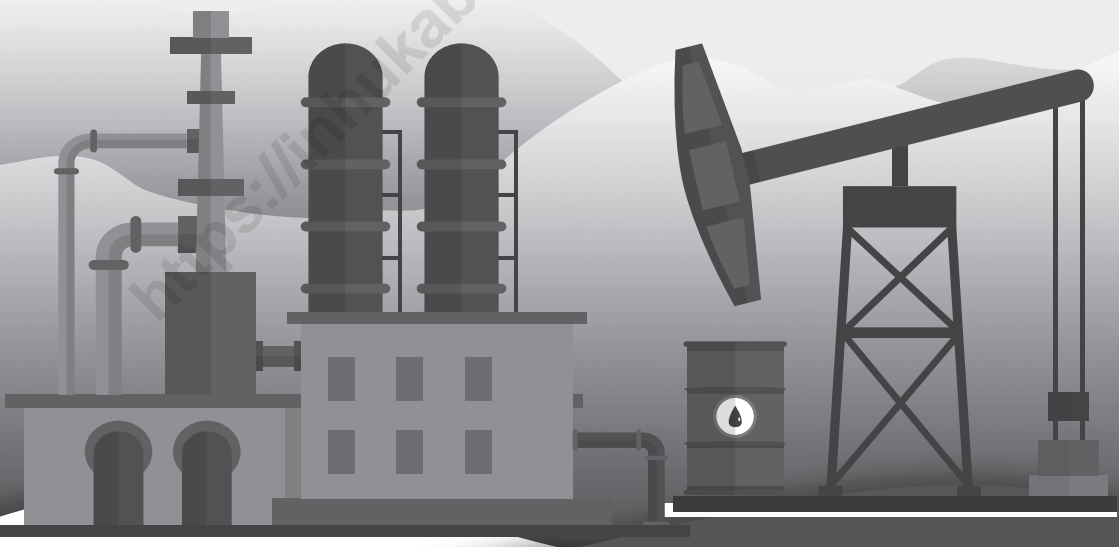


KABUPATEN INDRAGIRI HULU DALAM ANGKA INDRAGIRI HULU REGENCY IN FIGURES 2021



KABUPATEN INDRAGIRI HULU
DALAM ANGKA
INDRAGIRI HULU REGENCY
IN FIGURES
2021



KABUPATEN INDRAGIRI HULU DALAM ANGKA
Indragiri Hulu Regency in Figures
2021

ISSN: 0215-3825

No. Publikasi/Publication Number: 14020.2104

Katalog /Catalog: 1102001.140

Ukuran Buku/Book Size: 14,8 cm x 21 cm

Jumlah Halaman/Number of Pages : XXXVI + 285 hal/pages

Naskah/Manuscript:

BPS Kabupaten Indragiri Hulu

BPS-Statistics of Indragiri Hulu Regency

Penyunting/Editor:

BPS Kabupaten Indragiri Hulu

BPS-Statistics of Indragiri Hulu Regency

Gambar Kover/Cover Design:

BPS Kabupaten Indragiri Hulu

BPS-Statistics of Indragiri Hulu Regency

Ilustrasi Kover/Cover Illustration:

BPS Kabupaten Indragiri Hulu

BPS-Statistics of Indragiri Hulu Regency

Diterbitkan oleh/Published by:

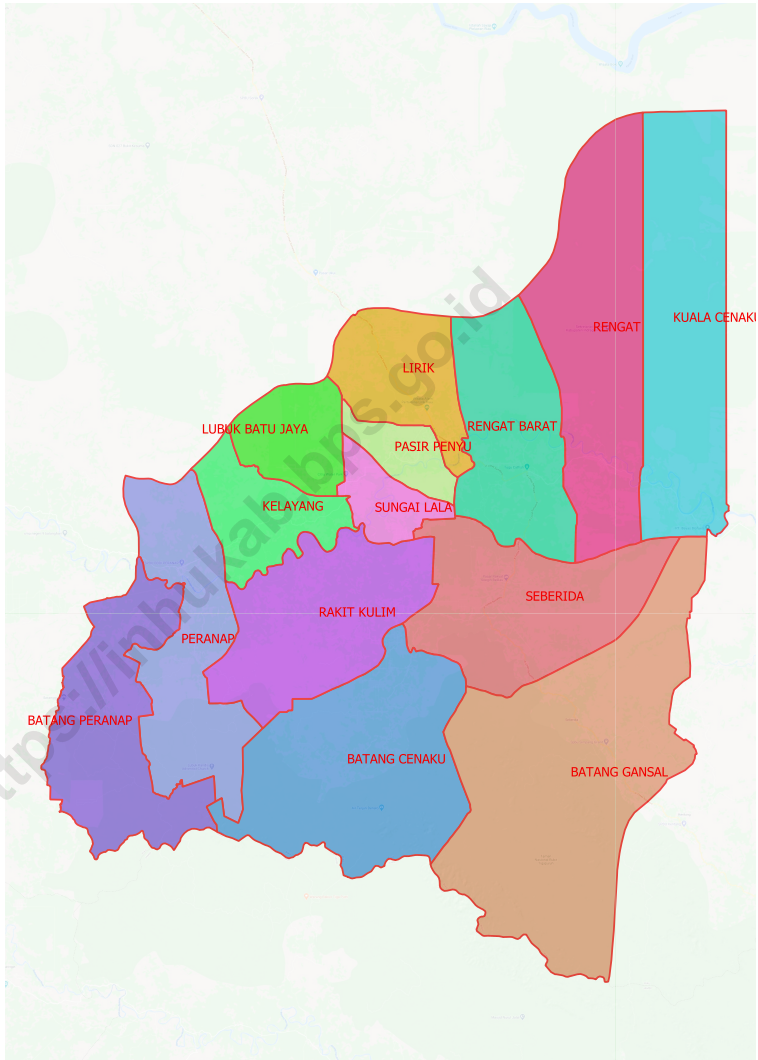
©BPS Kabupaten Indragiri Hulu

BPS-Statistics of Indragiri Hulu Regency

Dilarang mengumumkan, mendistribusikan, mengomunikasikan, dan/atau menggandakan sebagian atau seluruh isi buku ini untuk tujuan komersil tanpa izin tertulis dari Badan Pusat Statistik.

Prohibited to announce, distribute, communicate, and/or copy part or all of this book for commercial purpose without permission from BPS-Statistics Indonesia.

PETA WILAYAH KABUPATEN INDRAGIRI HULU
MAP OF INDRAGIRI HULU REGENCY



KEPALA BPS KABUPATEN INDRAGIRI HULU
CHIEF STATISTICIAN OF INDRAGIRI HULU REGENCY



Drs. MORHAN TAMBUNAN, M.Si



KATA PENGANTAR

Seiring dengan semakin meningkatnya pembangunan dalam segala bidang, secara tidak langsung pemerintah pusat maupun daerah serta masyarakat memerlukan tersedianya data statistik yang akurat, tepat waktu, teratur dan berkesinambungan terutama guna menunjang perencanaan pembangunan yang mantap dan tepat, pengontrolan dan pengendalian yang cermat serta evaluasi yang kritis terhadap hasil pembangunan yang telah dicapai.

Untuk keperluan tersebut diatas Badan Pusat Statistik (BPS) Kabupaten Indragiri Hulu menerbitkan Publikasi “Indragiri Hulu Dalam Angka 2021”, yang merupakan terbitan lanjutan dari tahun-tahun sebelumnya. Tujuan penerbitan publikasi ini adalah untuk memberikan informasi secara terperinci tentang statistik sektoral yang banyak diperlukan oleh perencana dan pengambil keputusan (*stakeholder*) dalam merumuskan kebijakan pada bidang masing-masing.

Dengan terbitnya publikasi Indragiri Hulu Dalam Angka 2021 ini kami mengucapkan terima kasih yang setinggi-tingginya kepada semua pihak, atas segala bantuannya dan peran serta yang telah diberikan

Rengat , Februari 2021
Kepala BPS
Kabupaten Indragiri Hulu

Drs. Morhan Tambunan, M.Si



PREFACE

together with the improving development in every sector, either national and regional government and also the society requires the availability of statistical data which is punctuality, accurately, and sustainable, mainly to support good development planning, prudent controlling and operation and also to critical evaluation for the development outcomes.

In order to fulfill those needs, Statistics of Indragiri Hulu Regency publish "Indragiri Hulu in Figures 2021" which is the continuity of previous years publication. Objective of this publication is to give detail information about by sector statistics that hardly needed for planning and decision making in formulating policy at each sector.

With the publication of this book, I put a great thanks to all parties for helps and contribution given.

Rengat, February 2021
Chief Statistician of
Indragiri Hulu Regency

Drs. Morhan Tambunan, M.Si

DAFTAR ISI / CONTENTS

	Halaman <i>Page</i>
Kata Pengantar/ <i>Preface</i>	vii
Daftar Isi/ <i>Contents</i>	ix
Daftar Tabel/ <i>List of Tables</i>	xi
Daftar Gambar/ <i>List of Figures</i>	xxvii
Daftar Singkatan/ <i>List of Abbreviations</i>	xxxiii
Statistik Kunci/ <i>Key Statistics</i>	xxxv
1. Geografi dan Iklim/ <i>Geography and Climate</i>	1
2. Pemerintahan/ <i>Government</i>	21
3. Penduduk dan Ketenagakerjaan/ <i>Population and Employment</i>	49
4. Sosial dan Kesejahteraan Rakyat/ <i>Social and Welfare</i>	77
5. Pertanian, Kehutanan, Peternakan, dan Perikanan/ <i>Agriculture, Forestry, Livestock, and Fishery</i>	145
6. Industri, Pertambangan, dan Energi/ <i>Industry, Mining, and Energy</i>	195
7. Pariwisata/ <i>Tourism</i>	205
8. Transportasi dan Komunikasi/ <i>Transportation and Communication</i>	213
9. Perbankan, Koperasi, dan Harga-harga/ <i>Banking, Cooperative, dan Prices</i>	231
10. Pengeluaran Penduduk/ <i>Population Expenditure</i>	239
11. Perdagangan/ <i>Trade</i>	247
12. Sistem Neraca Regional/ <i>System of Regional Accounts</i>	255
13. Perbandingan Antar Kabupaten/Kota/ <i>Regency/Municipal Comparison</i>	273

DAFTAR TABEL/LIST OF TABLES

Halaman
Page

1.	GEOGRAFI DAN IKLIM/GEOGRAPHY AND CLIMATE	
1.1	KEADAAN GEOGRAFI	
	GEOGRAPHY CONDITION	
1.1.1	Luas Daerah dan Jumlah Pulau Menurut Kecamatan di Kabupaten Indragiri Hulu, 2020 <i>Total Area and Number of Islands by Subdistrict in Indragiri Hulu Regency, 2020</i>	11
1.1.2	Tinggi Wilayah dan Jarak ke Ibukota Kabupaten Menurut Kecamatan di Kabupaten Indragiri Hulu, 2020 <i>Altitude and Distance to the Capital of Regency by Subdistrict in Indragiri Hulu Regency, 2020</i>	13
1.1.3	Jumlah Perusahaan yang Berpotensi Mencemari Lingkungan menurut Kecamatan di Kabupaten Indragiri Hulu, 2017-2020 <i>Number of Establishment Those Potential Environmental Polution by Subdistrict in Indragiri Hulu Regency, 2017-2020</i>	14
1.1.4	Jumlah Perusahaan yang Memiliki Izin Pengelolaan Limbah B3 di Kabupaten Indragiri Hulu, 2017-2020 <i>Number of Companies Who Have B3 Waste Management Permit in Indragiri Hulu Regency, 2017-2020</i>	15
1.1.5	Jumlah Perusahaan yang Memiliki Izin Pembuangan Air Limbah di Kabupaten Indragiri Hulu, 2017-2020 <i>Number of Companies Who Have Waste Disposal Permits in Indragiri Hulu Regency, 2017-2020</i>	16
1.2	KEADAAN IKLIM	
	CLIMATE CONDITION	
1.2.1	Pengamatan Unsur Iklim Menurut Bulan di Kabupaten Indragiri Hulu, 2020 <i>Observation of Climate Elements By Months at Indragiri Hulu Regency, 2020</i>	17
2.	PEMERINTAHAN/GOVERNMENT	
2.1	WILAYAH ADMINISTRATIF	
	ADMINISTRATIVE AREA	

2.1.1	Jumlah Desa ¹ /Kelurahan Menurut Kecamatan di Kabupaten Indragiri Hulu, 2016–2020 <i>Number of Villages¹/Kelurahan by Subdistrict in Indragiri Hulu Regency, 2016–2020</i>	30
2.1.2	Jumlah Desa ¹ /Kelurahan Menurut Kecamatan di Kabupaten Indragiri Hulu, 2016–2020 <i>Number of Villages¹/Kelurahan by Subdistrict in Indragiri Hulu Regency, 2016–2020</i>	31
2.2	DEWAN PERWAKILAN RAKYAT DAERAH REGIONAL HOUSE OF REPRESENTATIVE	
2.2.1	Jumlah Anggota Dewan Perwakilan Rakyat Daerah Menurut Partai Politik dan Jenis Kelamin di Kabupaten Indragiri Hulu, 2020 <i>Number of Regional House of Representatives's Members by Political Parties and Sex in Indragiri Hulu Regency, 2020</i>	32
2.2.2	Jumlah Peraturan Bupati Indragiri Hulu yang Dikeluarkan pada Tahun 2020 <i>Number of Indragiri Hulu Regent Regulations Issued in 2020</i>	33
2.2.3	Peraturan Daerah Kabupaten Indragiri Hulu, 2020 <i>Local Regulation of Indragiri Hulu Regency, 2020</i>	34
2.3	SUMBER DAYA MANUSIA HUMAN RESOURCES	
2.3.1	Jumlah Pegawai Negeri Sipil Menurut Jabatan dan Jenis Kelamin di Kabupaten Indragiri Hulu, Desember 2019 dan Desember 2020 <i>Number of Civil Servants by Occupation and Sex in Indragiri Hulu Regency, December 2019 dan December 2020</i>	35
2.3.2	Jumlah Pegawai Negeri Sipil Menurut Tingkat Pendidikan dan Jenis Kelamin di Kabupaten Indragiri Hulu, Desember 2019 dan Desember 2020 <i>Number of Civil Servants by Educational Level and Sex in Indragiri Hulu Regency, December 2019 and December 2020</i>	37
2.3.3	Jumlah Pegawai Negeri Sipil Menurut Tingkat Kepangkatan dan Jenis Kelamin di Kabupaten Indragiri Hulu, Desember 2019 dan Desember 2020 <i>Number of Civil Servants by Hierarchy and Sex in Indragiri Hulu Regency, December 2019 and December 2020</i>	39

2.3.4	Jumlah Pegawai Negeri Sipil menurut Dinas/Instansi Pemerintah dan Jenis Kelamin di Kabupaten Indragiri Hulu, 2020 <i>Number of Civil Servants by Institution/Office and Sex in Indragiri Hulu Regency, 2020</i>	41
2.4	KEUANGAN PEMERINTAH GOVERNMENT FINANCE	
2.4.1	Realisasi Pendapatan Pemerintah Kabupaten Indragiri Hulu Menurut Jenis Pendapatan (ribu rupiah), 2017–2020 <i>Actual Indragiri Hulu Regency, Government Revenues by Kind of Revenues (thousand rupiahs), 2017–2020</i>	44
2.4.2	Realisasi Belanja Pemerintah Kabupaten Indragiri Hulu Menurut Jenis Belanja (ribu rupiah), 2017–2020 <i>Actual Indragiri Hulu Regency/Municipal Government Expenditures by Kind of Expenditures (thousand rupiahs), 2017–2020</i>	46
3.	PENDUDUK DAN KETENAGAKERJAAN/ POPULATION AND EMPLOYMENT	
3.1	PENDUDUK POPULATION	
3.1.1	Penduduk, Laju Pertumbuhan Penduduk, Distribusi Persentase Penduduk, Kepadatan Penduduk, Rasio Jenis Kelamin Penduduk Menurut Kecamatan di Kabupaten Indragiri Hulu, 2020 <i>Population, Population Growth Rate, Percentage Distribution of Population, Population Density, and Population Sex Ratio by Subdistrict in Indragiri Hulu Regency, 2020</i>	61
3.1.2	Jumlah Penduduk Menurut Kelompok Umur dan Jenis Kelamin di Kabupaten Indragiri Hulu, 2020 <i>Population by Age Group and Sex in Indragiri Hulu Regency, 2020</i>	64
3.1.3	Jumlah Kartu Tanda Penduduk (KTP) yang Diterbitkan menurut Kecamatan di Kabupaten Indragiri Hulu, 2018-2020..... <i>Number of Identity Cards Issued by Subdistrict in Indragiri Hulu Regency, 2018-2020</i>	
3.1.4	Jumlah Kartu Keluarga (KK) yang Diterbitkan menurut Kecamatan di Kabupaten Indragiri Hulu, 2018-2020	
	<i>Number of Family Cards Issued by Subdistrict in Indragiri Hulu Regency, 2018-2020</i>	

3.1.5	Jumlah Akta Kelahiran yang Diterbitkan menurut Kecamatan di Kabupaten Indragiri Hulu, 2018-2020..... Number of Birth Certificates Issued by Subdistrict in Indragiri Hulu Regency, 2018-2020	
3.1.6	Jumlah Akta Kematian yang Diterbitkan menurut Kecamatan di Kabupaten Indragiri Hulu, 2018-2020..... Number of Death Deeds Issued by Subdistrict in Indragiri Hulu Regency, 2018-2020	
3.2	KETENAGAKERJAAN EMPLOYMENT	
3.2.1	Jumlah Penduduk Berumur 15 Tahun Keatas Menurut Jenis Kegiatan Selama Seminggu yang Lalu dan Jenis Kelamin di Kabupaten Indragiri Hulu, 2020 <i>Population Aged 15 Years and Over by Type of Activity During The Previous Week and Sex in Indragiri Hulu Regency, 2020</i>	69
3.2.2	Penduduk Berumur 15 Tahun ke Atas Menurut Pendidikan Tertinggi yang Ditamatkan dan Jenis Kegiatan Selama Seminggu yang Lalu di Kabupaten Indragiri Hulu, 2020 <i>Population 15 Years of Age and Over by Educational Attainment and Type of Activity During the Previous Week in Indragiri Hulu Regency, 2020</i>	70
3.2.3	Penduduk Berumur 15 Tahun Ke Atas yang Bekerja Selama Seminggu yang Lalu Menurut Status Pekerjaan Utama dan Jenis Kelamin di Kabupaten Indragiri Hulu, 2020 <i>Population 15 Years of Age and Over who Worked During The Previous Week by Main Employment Status and Sex in Indragiri Hulu Regency, 2020</i>	72
3.2.4	Jumlah Pencari Kerja yang Terdaftar menurut Tingkat Pendidikan di Kabupaten Indragiri Hulu, 2020 <i>Number of Registered Workers by Education Level in Indragiri Hulu Regency, 2020</i>	73
3.2.5	Jumlah Pencari Kerja yang Terdaftar menurut Kelompok Umur di Kabupaten Indragiri Hulu, 2020 <i>Number of Registered Workers by Age Group in Indragiri Hulu Regency, 2020</i>	74
3.2.6	Upah Minimum Kabupaten (UMK) di	

	Kabupaten Indragiri Hulu (Rp), 2014-2020 <i>Regional Minimum Wage in Indragiri Hulu Regency (Rp), 2014-2020...</i>	75
4.	SOSIAL DAN KESEJAHTERAAN RAKYAT/SOCIAL AND WELFARE	
4.1.1.1	Angka Partisipasi Murni (APM) dan Angka Partisipasi Kasar (APK) Menurut Jenjang Pendidikan di Kabupaten Indragiri Hulu, 2019 dan 2020 <i>Net Participation Rates and Gross Participation Rates by Educational Level in Indragiri Hulu Regency, 2019 and 2020.....</i>	89
4.2.2	Jumlah Tenaga Kesehatan Menurut Kecamatan di Kabupaten Indragiri Hulu, 2020 <i>Number of Health Human Resources by Subdistrict in Indragiri Hulu Regency, 2020</i>	90
4.1	PENDIDIKAN	
	EDUCATION	
4.1.1	Jumlah Sekolah, Guru, dan Murid Taman Kanak-Kanak (TK) di Bawah Kementerian Pendidikan dan Kebudayaan Menurut Kecamatan di Kabupaten Indragiri Hulu, 2019/2020 dan 2020/2021 <i>Number of Schools, Teachers, and Pupils in Kindergarten Under The Ministry of Education and Culture by Subdistrict in Indragiri Hulu Regency, 2019/2020 and 2020/2021</i>	91
4.1.2	Jumlah Sekolah, Guru, dan Murid Raudatul Athfal (RA) di Bawah Kementerian Agama Menurut Kecamatan di Kabupaten Indragiri Hulu, 2019/2020 dan 2020/2021 <i>Number of Schools, Teachers, and Pupils in Raudatul Athfal (RA) Under The Ministry of Religious Affairs by Subdistrict in Indragiri Hulu Regency, 2019/2020 and 2020/2021</i>	94
4.1.3	Jumlah Sekolah, Guru, dan Murid Sekolah Dasar (SD) di Bawah Kementerian Pendidikan dan Kebudayaan Menurut Kecamatan di Kabupaten Indragiri Hulu, 2019/2020 dan 2020/2021 <i>Number of Schools, Teachers, and Pupils in Primary Schools Under The Ministry of Education and Culture by Subdistrict in Indragiri Hulu Regency, 2019/2020 and 2020/2021</i>	95
4.1.4	Jumlah Sekolah, Guru, dan Murid Madrasah Ibtidaiyah (MI) di Bawah Kementerian Agama Menurut Kecamatan Menurut Kecamatan di Kabupaten Indragiri Hulu, 2019/2020 dan 2020/2021 <i>Number of Schools, Teachers, and Pupils in Madrasah Ibtidaiyah (MI)</i>	

	<i>Under The Ministry of Religious Affairs by Subdistrict in Indragiri Hulu Regency, 2019/2020 and 2020/2021</i>	98
4.1.5	Jumlah Sekolah, Guru, dan Murid Sekolah Menengah Pertama (SMP) di Bawah Kementerian Pendidikan dan Kebudayaan Menurut Kecamatan di Kabupaten Indragiri Hulu, 2019/2020 dan 2020/2021 <i>Number of Schools, Teachers, and Pupils in Junior High Schools Under The Ministry of Education and Culture by Subdistrict in Indragiri Hulu Regency, 2019/2020 and 2020/2021</i>	101
4.1.6	Jumlah Sekolah, Guru, dan Murid Madrasah Tsanawiyah (MTs) di Bawah Kementerian Agama Menurut Kecamatan di Kabupaten Indragiri Hulu, 2019/2020 dan 2020/2021 <i>Number of Schools, Teachers, and Pupils in Madrasah Tsanawiyah (MTs) Under The Ministry of Religious Affairs by Subdistrict in Indragiri Hulu Regency, 2019/2020 and 2020/2021</i>	104
4.1.7	Jumlah Sekolah, Guru, dan Murid Sekolah Menengah Atas (SMA) di Bawah Kementerian Pendidikan dan Kebudayaan Menurut Kecamatan di Kabupaten Indragiri Hulu, 2019/2020 dan 2020/2021 <i>Number of Schools, Teachers, and Pupils in Senior High Schools Under The Ministry of Education and Culture by Subdistrict in Indragiri Hulu Regency, 2019/2020 and 2020/2021</i>	107
4.1.8	Jumlah Sekolah, Guru, dan Murid Sekolah Menengah Kejuruan (SMK) di Bawah Kementerian Pendidikan dan Kebudayaan Menurut Kecamatan di Kabupaten Indragiri Hulu, 2019/2020 dan 2020/2021 <i>Number of Schools, Teachers, and Pupils in Vocational High Schools Under The Ministry of Education and Culture by Subdistrict in Indragiri Hulu Regency, 2019/2020 and 2020/2021</i>	110
4.1.9	Jumlah Sekolah, Guru, dan Murid Madrasah Aliyah (MA) di Bawah Kementerian Agama Menurut Kecamatan di Kabupaten Indragiri Hulu, 2019/2020 dan 2020/2021 <i>Number of Schools, Teachers, and Pupils in Madrasah Aliyah (MA) Under the Ministry of Religious Affairs by Subdistrict in Indragiri Hulu Regency, 2019/2020 and 2020/2021</i>	113
4.1.10	Jumlah Desa ¹ /Kelurahan yang Memiliki Fasilitas Sekolah Menurut Kecamatan dan Tingkat	

	Pendidikan di Kabupaten Indragiri Hulu, 2018–2020 <i>Number of Villages¹/Kelurahan Having Educational Facilities by Subdistrict and Educational Level in Indragiri Hulu Regency, 2018–2020</i>	116
4.1.11	Angka Partisipasi Murni (APM) dan Angka Partisipasi Kasar (APK) Menurut Jenjang Pendidikan di Kabupaten Indragiri Hulu, 2019 dan 2020 <i>Net Participation Rates and Gross Participation Rates by Educational Level in Indragiri Hulu Regency, 2019 and 2020</i>	121
4.1.12	Persentase Penduduk Berumur 15 Tahun ke Atas yang Melek Huruf Menurut Kelompok Umur di Kabupaten Indragiri Hulu, 2019 dan 2020 <i>Percentage of Literate People Aged 15 Years and Over by Age Group in Indragiri Hulu Regency, 2019 and 2020</i>	122
4.2	KESEHATAN HEALTH.....	
4.2.1	Jumlah Desa ¹ /Kelurahan Yang Memiliki Sarana Kesehatan Menurut Kecamatan di Kabupaten Indragiri Hulu, 2018–2020 <i>Number of Villages¹/Kelurahan Having Health Facilities by Subdistrict in Indragiri Hulu Regency, 2018–2020</i>	123
4.2.2	Jumlah Balita yang Pernah Mendapat Imunisasi menurut Jenis Imunisasi di Kabupaten Indragiri Hulu, 2019-2020 <i>Number of Children Under Five Years Who Had Immunization by Type of Immunization in Indragiri Hulu Regency, 2019-2020</i>	129
4.2.3	Jumlah Kasus 10 Penyakit Terbanyak di Kabupaten Indragiri Hulu, 2020 <i>Number of Cases of the 10 Most Diseases in Indragiri Hulu Regency, 2020</i>	130
4.2.4	Jumlah Bayi Lahir, Bayi Berat Badan Lahir Rendah (BBLR), BBLR Dirujuk, dan Bergizi Buruk di Kabupaten Indragiri Hulu, 2011-2020 <i>Number of Births, Babies with Low Birth Weights (LBW), Treated LBW, and Malnutrition Cases in Indragiri Hulu Regency, 2011-2020</i>	131
4.2.5	Jumlah Ibu Hamil, Melakukan Kunjungan K1, Melakukan Kunjungan K4, Kurang Energi Kronis (KEK), dan Mendapat Tablet Zat Besi (Fe) di Kabupaten Indragiri Hulu, 2011-2020 <i>Number of Pregnant Women, Those with One Visit and four Visits of Antenatal Care, Chronic Energy Deficiency (CED), and Receiving Iron Supplement in Indragiri Hulu Regency, 2011-2020</i>	132

4.2.6	Jumlah Ibu Hamil, Melakukan Kunjungan K1, Melakukan Kunjungan K4, Kurang Energi Kronis (KEK), dan Mendapat Tablet Zat Besi (Fe) di Kabupaten Indragiri Hulu, 2011-2020 <i>Number of Pregnant Women, Those with One Visit and four Visits of Antenatal Care, Chronic Energy Deficiency (CED), and Receiving Iron Supplement in Indragiri Hulu Regency, 2011-2020</i>	134
4.2.7	Jumlah Tenaga Kesehatan Menurut Kecamatan di Kabupaten Indragiri Hulu, 2020 <i>Number of Health Human Resources by Subdistrict in Indragiri Hulu Regency, 2020</i>	135
4.3	AGAMA DAN SOSIAL LAINNYA RELIGION AND OTHER SOCIAL AFFAIRS	
4.3.1	Jumlah Tempat Peribadatan Menurut Kecamatan di Kabupaten Indragiri Hulu, 2020 <i>Number of Places of Worship by Subdistrict in Indragiri Hulu Regency, 2020</i>	137
4.3.2	Jumlah Desa ¹ /Kelurahan yang Mengalami Bencana Alam ² Menurut Kecamatan di Kabupaten Indragiri Hulu, 2014, 2018, dan 2019 <i>Number of Villages¹/Kelurahan that Had Natural Disaster² by Subdistrict in Indragiri Hulu Regency, 2014, 2018, dan 2019</i>	138
4.4	KEMISKINAN POVERTY	
4.4.1	Garis Kemiskinan, Jumlah, dan Persentase Penduduk Miskin di Kabupaten Indragiri Hulu, 2013-2020 <i>Poverty Line, Number, and Percentage of Poor People in Indragiri Hulu Regency, 2013-2020</i>	141
4.4.2	Indeks Kedalaman Kemiskinan dan Indeks Keparahan Kemiskinan di Kabupaten Indragiri Hulu, 2013-2020 <i>Poverty Gap Index and Poverty Severity Index in Indragiri Hulu Regency, 2013-2020</i>	142
4.4.3	Jumlah Rumah Tangga Miskin (RTM) Penerima Raskin di Kabupaten Indragiri Hulu, 2013 - 2020 <i>Total Poor Household Receiving Raskin in Indragiri Hulu Regency, 2013 - 2020</i>	143
4.4.4	Kuantum Raskin yang Disalurkan di	

	Kabupaten Indragiri Hulu, 2018 - 2020 <i>Raskin Fund Distributed in Indragiri Hulu Regency, 2018 - 2020</i>	144
5.	PERTANIAN, KEHUTANAN, PETERNAKAN, DAN PERIKANAN/ AGRICULTURE, FORESTRY, LIVESTOCK, AND FISHERY	
5.1	HORTIKULTURA HORTICULTURE	
5.1.1	Luas Panen Tanaman Sayuran Menurut Kecamatan dan Jenis Tanaman di Kabupaten Indragiri Hulu (ha), 2019 dan 2020 <i>Harvested Area of Vegetables by Subdistrict and Kind of Plant in Indragiri Hulu Regency (ha), 2019 and 2020</i>	153
5.1.2	Produksi Tanaman Sayuran Menurut Kecamatan dan Jenis Tanaman di Kabupaten Indragiri Hulu (kuintal), 2019 dan 2020 <i>Production of Vegetables by Subdistrict and Kind of Plant in Indragiri Hulu Regency (quintal), 2019 and 2020</i>	156
5.1.3	Luas Panen Tanaman Sayuran dan Buah-buahan Semusim Menurut Jenis Tanaman di Kabupaten Indragiri Hulu (ha), 2017–2020 <i>Harvested Area of Seasonal Vegetables and Fruits by Kind of Plant in Indragiri Hulu Regency (ha), 2017–2020</i>	159
5.1.4	Produksi Tanaman Sayuran dan Buah-buahan Semusim Menurut Jenis Tanaman di Kabupaten Indragiri Hulu (kuintal), 2018–2020 <i>Production of Seasonal Vegetables and Fruits by Kind of Plant in Indragiri Hulu Regency (quintal), 2018–2020</i>	160
5.1.5	Luas Panen Tanaman Biofarmaka Menurut Kecamatan dan Jenis Tanaman di Kabupaten Indragiri Hulu (m ²), 2019 dan 2020 <i>Harvested Area of Medicinal Plants by Subdistrict and Kind of Plant in Indragiri Hulu Regency (m²), 2019 and 2020</i>	161
5.1.6	Produksi Tanaman Biofarmaka Menurut Kecamatan dan Jenis Tanaman di Kabupaten Indragiri Hulu (kg), 2019 and 2020 <i>Production of Medicinal Plants by Subdistrict and Kind of Plant in Indragiri Hulu Regency (kg), 2019 and 2020</i>	163
5.1.7	Luas Panen Tanaman Biofarmaka Menurut Jenis Tanaman di Kabupaten Indragiri Hulu (m ²), 2018–2020 <i>Harvested Area of Medicinal Plants by Kind of Plant in Indragiri Hulu Regency (m²), 2018–2020</i>	165
5.1.8	Produksi Tanaman Biofarmaka Menurut Jenis	

	Tanaman di Kabupaten Indragiri Hulu (kg), 2017–2020 <i>Production of Medicinal Plants by Kind of Plant in Indragiri Hulu Regency (kg), 2017–2020</i>	166
5.1.9	Luas Panen Tanaman Hias Menurut Kecamatan dan Jenis Tanaman di Kabupaten Indragiri Hulu (m ²), 2019 and 2020 <i>Harvested Area of Ornamental Plants by Subdistrict and Kind of Plant in Indragiri Hulu Regency (m²), 2019 and 2020</i>	167
5.1.10	Produksi Tanaman Hias Menurut Kecamatan dan Jenis Tanaman di Kabupaten Indragiri Hulu (tangkai), 2019 and 2020 <i>Production of Ornamental Plants by Subdistrict and Kind of Plant in Indragiri Hulu Regency (stalks), 2019 and 2020</i>	169
5.1.11	Luas Panen Tanaman Hias Menurut Jenis Tanaman di Kabupaten Indragiri Hulu (m ²), 2017–2020 <i>Harvested Area of Ornamental Plants by Kind of Plant in Indragiri Hulu Regency (m²), 2017–2020</i>	171
5.1.12	Produksi Tanaman Hias Menurut Jenis Tanaman di Kabupaten Indragiri Hulu (tangkai), 2017–2020 <i>Production of Ornamental Plants by Kind of Plant n Indragiri Hulu Regency (stalks), 2017–2020</i>	172
5.1.13	Produksi Buah-buahan Menurut Kecamatan dan Jenis Tanaman di Kabupaten Indragiri Hulu (kuintal), 2019 and 2020 <i>Production of Fruits by Subdistrict and Kind of Plant in Indragiri Hulu Regency (kuintal), 2019 and 2020</i>	173
5.1.14	Produksi Buah–Buahan dan Sayuran Tahunan Menurut Jenis Tanaman di Kabupaten Indragiri Hulu (ton), 2018–2020 <i>Production of Annual Fruits and Vegetables by Kind of Plant in Indragiri Hulu Regency (ton), 2018–2020</i>	177
5.2	PERKEBUNAN	
	ESTATE CROPS	
5.2.1	Luas Areal Tanaman Perkebunan Menurut Kecamatan dan Jenis Tanaman di Kabupaten Indragiri Hulu (ha), 2019 dan 2020 <i>Planted Area of Estate Crops by Subdistrict and Type of Crops in Indragiri Hulu Regency (ha), 2019 and 2020</i>	178
5.2.2	Produksi Perkebunan Menurut Kecamatan dan Jenis Tanaman di Kabupaten Indragiri Hulu (ton), 2019 dan 2020	

	<i>Production of Estate by Subdistrict and Type of Crops in Indragiri Hulu Regency (ton), 2019 and 2020.....</i>	182
5.3	PETERNAKAN	
	LIVESTOCK	
5.3.1	Populasi Ternak menurut Kecamatan dan Jenis Ternak di Kabupaten Indragiri Hulu, 2020 <i>Livestock Population by Subdistrict and Kind of Livestock in Indragiri Hulu Regency, 2020</i>	186
5.3.2	Populasi Unggas menurut Kecamatan dan Jenis Unggas di Kabupaten Indragiri Hulu, 2020 <i>Poultry Population by Subdistrict and Kind of Poultry in Indragiri Hulu Regency, 2020</i>	188
5.3.3	Jumlah Ternak yang Dipotong menurut Kecamatan dan Jenis Ternak di Kabupaten Indragiri Hulu, 2020 <i>Livestock Slaughtered by Sub District and Kind og Livestock in Indragiri Hulu Regency, 2020</i>	189
5.4	PERIKANA	
	FISHERY	
5.3.1	Produksi Perikanan Perairan Umum menurut Kecamatan (ton), 2020 <i>Public Waters Fisheries Production by District (tons), 2020.....</i>	191
6.	INDUSTRI, PERTAMBANGAN, DAN ENERGI/ INDUSTRY, MINING, AND ENERGY	
6.1	Listrik Terjual pada Cabang/Ranting PLN di Kabupaten Indragiri Hulu, 2011-2020 <i>Electric Sold at PLN Branch in Indragiri Hulu Regency, 2011-2020.....</i>	200
6.2	Jumlah Pelanggan Listrik Menurut Kecamatan di Kabupaten Indragiri Hulu, 2020 <i>Number of Electricity Customers by Subdistrict in Indragiri Hulu Regency, 2020</i>	201
6.1	Daya Terpasang, Produksi, dan Distribusi Listrik PT. PLN (Persero) pada Cabang/Ranting PLN di Kabupaten Indragiri Hulu, 2011-2020 <i>Installed Electricity Power, Production, and Distribution of PT. PLN (Persero) at PLN Branch in Indragiri Hulu Regency, 2011-2020</i>	202
6.2	Jumlah Pelanggan Listrik Menurut Kecamatan	

	di Kabupaten Indragiri Hulu, 2016–2020 <i>Number of Electricity Customers by Subdistrict in Indragiri Hulu Regency, 2016–2020</i>	203
6.3	Jumlah Produksi dan Air yang Disalurkan Menurut Kecamatan di Kabupaten Indragiri Hulu, 2020 <i>Number of Produced and Distributed Water by Subdistrict in Indragiri Hulu Regency, 2020</i>	204
7.	PARIWISATA/TOURISM	
7.1	Jumlah Objek Wisata Menurut di Kabupaten Indragiri Hulu, 2020	
7.1	Jumlah Rumah Makan/Restoran Menurut Kecamatan di Kabupaten Indragiri Hulu, 2017–2020 <i>Number of Restaurants by Subdistrict in Indragiri Hulu Regency, 2017–2020</i>	211
7.2	Jumlah Objek Wisata Menurut Kecamatan di Kabupaten Indragiri Hulu, 2020 <i>Number of Tourism Attractions by Sub District in Indragiri Hulu Regency, 2020</i>	212
8.	TRANSPORTASI DAN KOMUNIKASI/ TRANSPORTATION AND COMMUNICATION	
8.1.3	Panjang Jalan Menurut Kondisi Jalan di Kabupaten Indragiri Hulu (km), 2018–2020 <i>Length of Roads by Condition of Roads in Indragiri Hulu Regency (km), 2018–2020</i>	219
8.1.2	Panjang Jalan Menurut Jenis Permukaan Jalan di Kabupaten Indragiri Hulu (km), 2018–2020 <i>Length of Roads by Type of Road Surface in Indragiri Hulu Regency (km), 2018–2020</i>	220
8.1	TRANSPORTASI TRANSPORTATION	
8.1.1	Panjang Jalan ¹ Menurut Tingkat Kewenangan Pemerintahan di Kabupaten Indragiri Hulu (km), 2018–2020 <i>Length of Roads¹ by Level of Government Authority in Indragiri Hulu Regency (km), 2018–2020</i>	221
8.1.2	Panjang Jalan Menurut Jenis Permukaan Jalan di Kabupaten Indragiri Hulu (km), 2018–2020	

	Halaman Page
	<i>Length of Roads by Type of Road Surface in Indragiri Hulu Regency (km), 2018–2020</i> 222
8.1.3	Panjang Jalan Menurut Kondisi Jalan di Kabupaten Indragiri Hulu (km), 2018–2020 <i>Length of Roads by Condition of Roads in Indragiri Hulu Regency (km), 2018–2020</i> 223
8.1.4	Jumlah Kendaraan Bermotor menurut Kecamatan dan Jenis Kendaraan di Kabupaten Indragiri Hulu, 2020 <i>Number of Motor Vehicles by Subdistrict and Type of Vehicle in Indragiri Hulu Regency, 2020</i> 224
8.2	KOMUNIKASI
	COMMUNICATION
8.2.1	Jumlah Kantor Pos Pembantu Menurut Kecamatan di Kabupaten Indragiri Hulu, 2017–2020 <i>Number of Post Offices Subsidiaries by Subdistrict in Indragiri Hulu Regency, 2017–2020</i> 225
8.2.2	Jumlah Pengiriman dan Penerimaan Surat Menurut Kantor Pos, 2020 <i>Number of Mail Delivery and Reciepts by Post Office, 2020</i> 226
8.2.3	Jumlah Pengiriman dan Penerimaan Paket Menurut Kantor Pos, 2020 <i>Number of Shipping Delivery and Reciepts by Post Office, 2020</i>
8.2.4	Jumlah Pengiriman dan Penerimaan Wasel Pos Menurut Kantor Pos, 2020 <i>Number of Postage Delivery and Reciepts by Post Office, 2020</i>
8.2.5	Jumlah Pengiriman dan Penerimaan Wasel Pos Menurut Kantor Pos, 2020 <i>Number of Postage Delivery and Reciepts by Post Office, 2020</i>
9.	PERBANKAN, KOPERASI, DAN HARGA-HARGA/
	BANKING, COOPERATIVE, AND PRICES
9.1	Jumlah Bank Aktif Menurut Kecamatan di Kabupaten Indragiri Hulu, 2020 <i>Number of Active Bank by Subdistrict in Indragiri Hulu Regency, 2020</i> . 238
10.	PENGELUARAN PENDUDUK/POPULATION EXPENDITURE
10.1	Persentase Pengeluaran per Kapita Sebulan Menurut Kelompok Komoditas di Kabupaten Indragiri Hulu, 2020
10.1	Rata-rata Pengeluaran per Kapita Sebulan Menurut Kelompok Komoditas (rupiah) di Kabupaten Indragiri Hulu, 2019 dan 2020 <i>Monthly Average Expenditure per Capita by Commodity Group (rupiahs) in Indragiri Hulu Regency, 2019 and 2020</i> 244

10.2	Persentase Pengeluaran per Kapita Sebulan Menurut Kelompok Komoditas di Kabupaten Indragiri Hulu, 2019 dan 2020 <i>Percentage of Monthly Expenditure per Capita by Commodity Group in Indragiri Hulu Regency, 2019 and 2020</i>	245
10.3	Persentase Penduduk Menurut Golongan Pengeluaran Per Kapita Sebulan di Kabupaten Indragiri Hulu, 2020 <i>Percentage of Population by Per Capita Spending Group a Month in Indragiri Hulu Regency, 2020</i>	246
11.	PERDAGANGAN/TRADE	
11.1	Jumlah Sarana Perdagangan Menurut Jenisnya di Kabupaten Indragiri Hulu, 2020	
11.1	Jumlah Sarana Perdagangan Menurut Jenisnya di Kabupaten Indragiri Hulu, 2020 <i>Number of Trading Facilities by Type of Facility in Indragiri Hulu Regency, 2020</i>	254
12.	SISTEM NERACA REGIONAL/SYSTEM OF REGIONAL ACCOUNTS	
12.1.	Produk Domestik Regional Bruto Atas Dasar Harga Berlaku Menurut Lapangan Usaha di Kabupaten Indragiri Hulu (miliar rupiah), 2016–2020 <i>Gross Regional Domestic Product at Current Market Prices by Industry in Indragiri Hulu Regency (billion rupiahs), 2016–2020</i>	262
12.2	Produk Domestik Regional Bruto Atas Dasar Harga Konstan 2010 Menurut Lapangan Usaha di Kabupaten Indragiri Hulu (miliar rupiah), 2016–2020 <i>Gross Regional Domestic Product at 2010 Constant Market Prices by Industry in Indragiri Hulu Regency (billion rupiahs), 2016–2020</i>	264
12.3	Distribusi Persentase Produk Domestik Regional Bruto Atas Dasar Harga Berlaku Menurut Lapangan Usaha di Kabupaten Indragiri Hulu, 2016–2020 <i>Percentage Distribution of Gross Regional Domestic Product at Current Market Prices by Industry in Indragiri Hulu Regency, 2016–2020</i>	266
12.4	Laju Pertumbuhan Produk Domestik Regional Bruto Atas Dasar Harga Konstan 2010 Menurut Lapangan Usaha di Kabupaten Indragiri Hulu (persen), 2017–2020 <i>Growth Rate of Gross Regional Domestic Product at 2010 Constant Market Prices by Industry in Indragiri Hulu Regency (percent), 2017–2020</i>	268

12.5	Produk Domestik Regional Bruto Atas Dasar Harga Berlaku Menurut Jenis Pengeluaran di Kabupaten Indragiri Hulu (miliar rupiah), 2015–2019 <i>Gross Regional Domestic Product at Current Market Prices by Type of Expenditure in Indragiri Hulu Regency (billion rupiahs), 2015–2019.....</i>	270
12.6	Produk Domestik Regional Bruto Atas Dasar Harga Konstan 2010 Menurut Jenis Pengeluaran di Kabupaten Indragiri Hulu (miliar rupiah), 2015–2019 <i>Gross Regional Domestic Product at 2010 Constant Market Prices by Type of Expenditure in Indragiri Hulu Regency (billion rupiahs), 2015–2019</i>	271
13.	PERBANDINGAN ANTAR KABUPATEN/ KOTA/ REGENCY/MUNICIPAL COMPARISON	
13.1	Jumlah Penduduk Menurut Kabupaten/Kota di Provinsi Riau (ribu),2020	
13.2	Indeks Pembangunan Manusia Menurut Kabupaten/Kota di Provinsi Riau,2020	
13.1	Jumlah Penduduk Menurut Kabupaten/ Kota di Provinsi Riau (ribu), 2016–2020 <i>Population by Regency/Municipality in Riau Province (thousand), 2016–2020</i>	279
13.2	Laju Pertumbuhan Produk Domestik Regional Bruto Atas Dasar Harga Konstan 2010 Menurut Kabupaten/Kota di Provinsi Riau (persen), 2016–2020 <i>Rate of Growth of Gross Regional Domestic Products at Constant 2010 Prices by Regency/Municipality in Riau Province (percent), 2016–2020</i>	280
13.3	Jumlah Penduduk Miskin Menurut Kabupaten/ Kota di Provinsi Riau (ribu), 2016–2020 <i>Number of Poor Population by Regency/Municipality in Riau Province (thousand), 2016–2020.....</i>	281
13.4	Indeks Pembangunan Manusia Menurut Kabupaten/Kota di Provinsi Riau, 2016–2020 <i>Human Development Index by Regency/Municipality in Riau Province, 2016–2020</i>	282

DAFTAR GAMBAR/LIST OF FIGURES

	Halaman Page
1.1	Luas Daerah menurut Kecamatan (%), 2020 <i>Area of Subdistrict (%), 2020</i> 9
1.2	Jarak ke Ibukota Kabupaten Menurut Kecamatan di Kabupaten Indragiri Hulu, 2020 <i>Altitude and Distance to the Capital of Regency by Subdistrict in Indragiri Hulu Regency, 2020</i> 10
2.1	Jumlah Anggota DPRD Menurut Partai Politik di Kabupaten Indragiri Hulu, 2020 <i>Number of Members of The Regional House of Representatives by Political Parties in Indragiri Hulu Regency, 2020</i> 28
2.2	Jumlah Desa/Kelurahan di Kabupaten Indragiri Hulu, 2020 <i>Number of Villages in Indragiri Hulu Regency, 2020</i> 29
3.1	Jumlah Penduduk berdasarkan Kecamatan di Kabupaten Indragiri Hulu, 2020 <i>Population Statistics by District in Indragiri Hulu Regency, 2020</i> 59
3.2	Laju Pertumbuhan Penduduk Berdasarkan kecamatan di Kabupaten Indragiri Hulu (%), 2020 <i>Population Growth Rate Based on sub-districts in Indragiri Hulu Regency (%), 2020</i> 60
4.1	Angka Partisipasi Murni (APM) dan Angka Partisipasi Kasar (APK) Menurut Jenjang Pendidikan di Kabupaten Indragiri Hulu, 2019 dan 2020 <i>Net Participation Rates and Gross Participation Rates by Educational Level in Indragiri Hulu Regency, 2019 and 2020</i> 89
4.2	Jumlah Tenaga Kesehatan Menurut Kecamatan di Kabupaten Indragiri Hulu, 2020 <i>Number of Health Human Resources by Subdistrict in Indragiri Hulu Regency , 2020</i> 90
5.1	Luas Area Perkebunan Kelapa Sawit Menurut Kecamatan dan Jenis Tanaman di Kabupaten Indragiri Hulu (ha), 2020 <i>Palm Oil Plantation Area by District and Plant Type in Indragiri Hulu Regency</i>

	Halaman Page
	151
5.2	152
6.1	200
6.2	201
7.1	210
8.1	219
8.2	220
9.1	237
10.1	243
11.1	

	Halaman Page
2020.....	253
12.1 Distribusi Persentase Produk Domestik Regional Bruto Atas Dasar Harga Berlaku Menurut Lapangan Usaha di Kabupaten Indragiri Hulu, 2020 <i>Percentage Distribution of Gross Regional Domestic Product at Current Market Prices by Industry in Indragiri Hulu Regency, 2016–2020</i>	261
13.1 Jumlah Penduduk Menurut Kabupaten/Kota di Provinsi Riau (ribu),2020 <i>Population by Regency/Municipality in Riau Province (thousand), 2020.....</i>	277
<i>Human Development Index by Regency/Municipality in Riau Province,2020.....</i>	278

<https://inhukab.bps.go.id>

PENJELASAN UMUM/EXPLANATORY NOTES

Tanda-tanda, satuan-satuan, dan lain-lainnya yang digunakan dalam publikasi ini adalah sebagai berikut:

Symbols, measurement units, and acronyms which are used in this publication, are as follows:

1. TANDA-TANDA/SYMBOLS

Data tidak tersedia/Data not available	: ...
Tidak ada atau nol /Null or zero	: -
Data dapat diabaikan/Data negligible	: 0
Tanda decimal/Decimal point	: ,
Data tidak dapat ditampilkan/Not applicable	: NA
Angka estimasi/Estimated figures	: e
Angka diperbaiki/Revised figures	: r
Angka sementara/Preliminary figures	: x
Angka sangat sementara/Very preliminary figures	: xx
Angka sangat sangat sementara/Very very preliminary figures	: xxx

2. SATUAN/UNITS

barel/barrel	: 158,99 liter/litres = 1/6,2898 m ³
hektar (ha)/hectare (ha)	: 10 000 m ²
kilometer (km)/kilometres (km)	: 1 000 meter/meters (m)
knot/knot	: 1,8523 km/jam (km/hour)
kuintal/quintal	: 100 kg
KWh	: 1 000 Watt hour
MWh	: 1 000 KWh
liter (untuk beras)/litre (for rice)	: 0,80 kg
MMSCF	: 1/35,3 m ³
metrik ton (m.ton)/metric ton (m. ton)	: 0,98421 long ton = 1 000 kg
ons/ounce	: 28,31 gram/grams
ton	: 1 000 kg

Satuan lain: buah, dus, butir, helai/lembar, kaleng, batang, pulsa, ton kilometer (ton-km), jam, menit, persen (%).

Other units: unit, pack, pieces, sheet, tin, pulse, ton-kilometres(ton-km), hour, minute, percent (%).

Perbedaan angka di belakang koma disebabkan oleh pembulatan angka.
The difference in decimal numbers is caused by rounding.

DAFTAR SINGKATAN/ LIST OF ABBREVIATIONS

SI	: Stasiun Iklim
SIMPK	: Stasiun Meteorologi Pertanian Khusus
t.t	: Tempat tidur
BCG	: Bacillus Calmette Guerin
DPT	: Difteri, Pertusis, Tetanus
TT	: Tetanus Toxoid
IOT	: Industri Obat Tradisional/ <i>Traditional Medicine Industry</i>
IKOT	: Industri Kecil Obat Tradisional/ <i>Traditional Medicine Small</i>
Alkes	: Alat kesehatan/ <i>Health Kits</i>
PKRT	: Perbekalan Kesehatan Rumah tangga/ <i>Household Health Logistics</i>
Kompl	: Komplemen/ <i>Complement</i>
IRTP	: Industri Pangan Produksi Rumah Tangga/ <i>Foods Home Industry</i>
PBF	: Pedagang Besar Farmasi/ <i>Pharmacy Whole-seller</i>
GFK	: Gudang Farmasi Kab/Kota/Regency/ <i>Municipality Pharmacy Warehouse</i>
RB	: Rumah Bersalin/ <i>Delivery House</i>
Pustu	: Puskesmas pembantu/ <i>Auxiliary Public Health Center</i>
BP	: Balai Pengobatan/ <i>Polyclinic</i>
TPS	: Tempat Pembuangan Sementara / <i>landfill</i>
Jamkesmas	: Jaminan kesehatan masyarakat miskin/ <i>Poor public health insurance</i>
PJKMU	: Program Jaminan Kesehatan Masyarakat Umum
SIUP	: Surat Ijin Usaha Perdagangan/ <i>Trading Permission Letter</i>
TDP	: Tanda Daftar Perusahaan/ <i>Company Registration Identity</i>
API	: Angka Pengenal Importir/ <i>Importer's Identity Number</i>

Statistik Kunci, 2018–2020

Key Statistics, 2018–2020

Rincian/Description	Satuan/Unit	2018	2019	2020
(1)	(2)	(3)	(4)	(5)
SOSIAL/SOCIAL				
Penduduk ¹ /Population ¹	juta/million	433 934	441 789	444,548 ⁹
Laju Pertumbuhan Penduduk ¹ /Population Growth ¹	%	2,24	2,38	1,97 ⁹
Angka Harapan Hidup ^{1-e} /Life Expectancy Rate ¹	tahun/years	69,97	70,20	70,25
Angka Melek Huruf Usia 15+/ <i>Literacy Rate Aged 15+</i>	%	98,98	98,79	98,90
Tingkat Partisipasi Angkatan Kerja -TPAK ^{2,3} <i>Labour Force Participation Rate-LFPR^{2,3}</i>	%	68,14	65,94	68,42
Tingkat Pengangguran Terbuka-TPT ² <i>Unemployment Rate-UR²</i>	%	4,70 ⁴	4,53 ⁴	4,79 ⁴
Penduduk Miskin ⁵ /Poor People ⁴	juta/million	27,22	26,66	26,66
Persentase Penduduk Miskin ⁴ <i>Percentage of Poor People⁴</i>	%	6,30	6,06	5,96
Indeks Pembangunan Manusia-IPM ⁵ <i>Human Development Index⁵</i>	–	69,66	70,05	69,83
EKONOMI/ECONOMIC				
Produk Domestik Regional Bruto (PDRB) Harga Berlaku ⁶ <i>Gross Regional Domestic Bruto (GRDP) at Current Price⁶</i>	triliun rupiah <i>trillion rupiahs</i>	40 386,22	41 659,13 ^x	42 626,13 ^{xx}
Laju Pertumbuhan Ekonomi ⁸ /Economic Growth ⁷	%	3,49	3,78 ^x	-0,12 ^{xx}
PDRB Per Kapita Harga Berlaku ^{6,8} <i>Per Capita of GRDP at Current Price^{6,8}</i>	juta rupiah <i>million rupiahs</i>	93.07	94.30 ^x	95,89 ^{xxx}

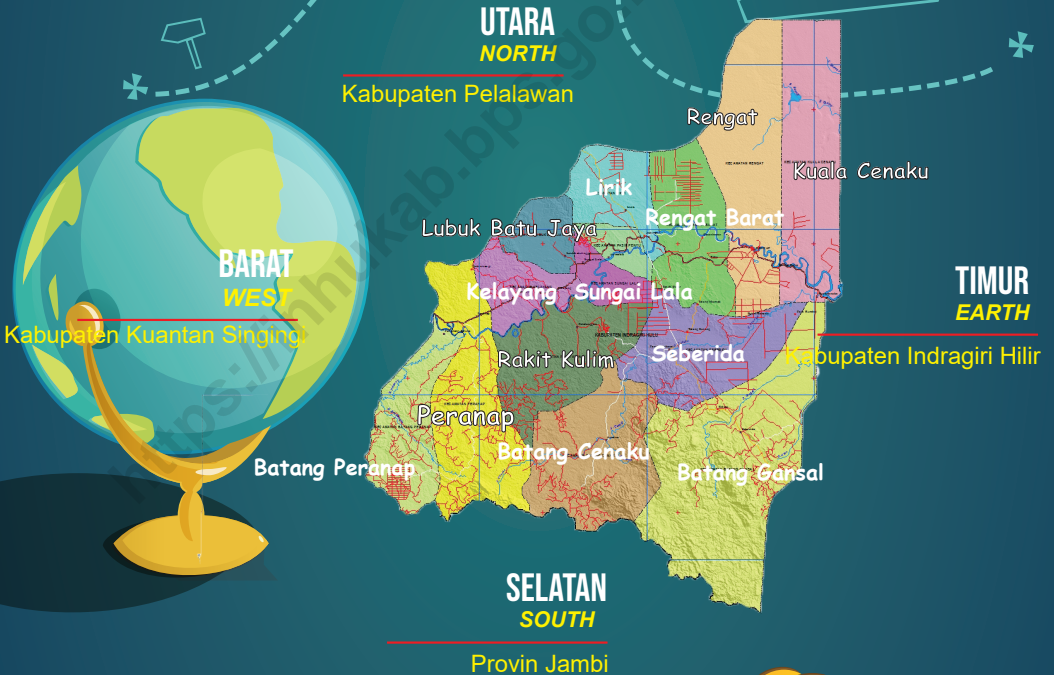
- Catatan/Notes: ¹ Hasil proyeksi penduduk Indonesia 2010–2035 (pertengahan tahun/Juni)/*The result of Indonesia population projection 2010–2035 (mid year/June)*
- ² Kondisi Agustus/Condition at August
- ³ Menggunakan penimbang hasil proyeksi penduduk tahun 2010–2035/Weighted by the 2010–2035 population projection
- ⁴ Kondisi Maret/Condition at March
- ⁵ Sejak tahun 2010, IPM dihitung dengan metode baru. Komponen IPM metode baru adalah angka harapan hidup saat lahir, harapan lama sekolah, rata-rata lama sekolah, dan pengeluaran per kapita/*Since 2010, HDI was calculated using new method. New HDI component are life expectancy at birth, expected years of schooling, means years of schooling, and expenditure per capita*
- ⁶ Mulai tahun 2010 mengadopsi System of National Account 2008 (SNA 2008)/*Since 2010 is in line with System of National Account 2008 (SNA 2008)*
- ⁷ Menggunakan tahun dasar 2010 (2010=100)/*Using 2010 base year (2010=100)*
- ⁸ Menggunakan proyeksi penduduk berdasarkan hasil SP2010/*Using population projection based on SP2010*
- ⁹ Menggunakan Hasil SP2020 (September)/*The result of the 2020 Population Census (September)*

BAB 1 Geografi dan Iklim

Chapter 1 *Geographic and Climate*

PERBATASAN WILAYAH KABUPATEN INDRAGIRI HULU

REGIONAL BORDER OF INDRAGIRI HULU REGENCY GEOGRAPHY AND CLIMATE



PENJELASAN TEKNIS

1. **Luas wilayah** adalah sebuah daerah yang dikuasai atau menjadi teritorial dari sebuah kedaulatan.

- Luas wilayah Kecamatan Batang Peranap masih tergabung dengan kecamatan induknya, yakni Kecamatan Peranap.
- Luas wilayah Kecamatan Rakit Kulim masih tergabung dengan kecamatan induknya, yaitu Kecamatan Kelayang.
- Luas wilayah Kecamatan Sungai Lala dan Lubuk Batu Jaya masih tergabung dengan kecamatan induknya, yakni Kecamatan Pasir Penyu.
- Luas wilayah Kecamatan Kuala Cenaku masih tergabung dengan kecamatan induknya, yakni Kecamatan Rengat.

2. **Polusi atau pencemaran lingkungan** adalah berubahnya tatanan lingkungan oleh kegiatan manusia atau oleh proses alam sehingga kualitas lingkungan turun sampai ke tingkat tertentu yang menyebabkan lingkungan menjadi tidak berfungsi lagi sesuai dengan peruntukannya (Undang-undang Pokok Pengelolaan Lingkungan Hidup No 4 Tahun 1982).

TECHNICAL NOTES

1. **The total area** is an area controlled or become territorial of a sovereign.

- *The total area of Batang Peranap District still join the parent district, namely Peranap District.*
- *The total area of Rakit Kulim District still join the parent district, namely Kelayang District.*
- *The total area of Sungai Lala and Lubuk Batu Jaya District still join the parent district, namely Pasir Penyu District.*
- *The total area of Kuala Cenaku District still join the parent district, namely Rengat District.*

2. **Environmental pollution** is the change of the environmental order by human activities or by natural processes so that the quality of the environment down to a certain level that causes the environment to be no longer functioning in accordance with its allocation (Basic Law of Environmental Management No. 4/1982).

3. **Bahan berbahaya dan beracun (B3)** adalah zat atau bahan-bahan lain yang dapat membahayakan kesehatan atau kelangsungan hidup manusia, makhluk lain, dan atau lingkungan hidup pada umumnya. Karena sifat-sifatnya itu, bahan berbahaya dan beracun serta limbahnya perlu penanganan khusus.
 4. **Air limbah** adalah air yang telah mengalami penurunan kualitas karena pengaruh manusia.
 5. **Suhu udara** adalah keadaan udara pada waktu dan tempat tertentu.
 6. **Kelembaban udara** adalah jumlah kandungan uap air yang ada dalam udara.
 7. **Kecepatan angin** adalah kecepatan udara yang bergerak secara horizontal pada ketinggian dua meter di atas tanah.
 8. **Tekanan udara** adalah tekanan yang ditimbulkan oleh beratnya lapisan udara.
 9. **Penyinaran matahari** merupakan energi panas matahari yang menimbulkan perubahan suhu, tekanan, dan kelembaban udara di muka bumi.
3. **Hazardous and toxic substances** are substances or other substances which may harm the health or survival of humans, other creatures, and or the environment in general. Due to its properties, hazardous and toxic materials and wastes require special handling.
 4. **Wastewater** is water that has decreased quality because of human influence.
 5. **The air temperature** was the state of the air at a specific time and place.
 6. **Humidity** is the amount of water vapor content in the air.
 7. **Wind speed** is the speed of the air that moves horizontally at a height of two meters above the ground.
 8. **Air pressure** is the pressure exerted by the severity of the air layer.
 9. **Solar radiation** is solar thermal energy that causes changes in temperature, pressure, and humidity in the face of the earth.

10. **Curah hujan** merupakan jumlah air yang jatuh di permukaan tanah selama periode tertentu.
10. **Rainfall** is the amount of water that falls on the ground during certain periods.

<https://inhukab.bps.go.id>

ULASAN**DESCRIPTION****1 Lokasi dan Keadaan Geografis****1.1 Location and Geographical Condition**

Luas wilayah Kabupaten IndragiriHulu meliputi 8.198,26 Km² (819.826,0 Ha) yang terdiri dari dataran rendah, dataran tinggi dan rawa-rawa dengan ketinggian 5-100 m di atas permukaan laut.

Area width of Indragiri Hulu Regency comprise 8.198,26 Km² (819.826,0 Ha). Which is consist of low land, high land and swamp area with altitude of 5-100 m above sea level.

Kabupaten Indragiri Hulu terletak pada :

Indragiri Hulu Regency located on :

- 0° 15' Lintang Utara
- 1° 5' Lintang Selatan
- 101° 10' Bujur Timur
- 102° 48' Bujur Timur

- 0°15' North Latitude
- 1° 5' South Latitude
- 101° 10' East Longitude
- 102° 48' East Longitude

Kabupaten Indragiri Hulu berbatasan dengan :

Indragiri Hulu Regency have border with :

- Sebelah Utara dengan Kabupaten Pelalawan
- Sebelah Selatan dengan Kabupaten Bungo Tebo (Propinsi Jambi)
- Sebelah Barat dengan Kabupaten Kuantan Singingi
- Sebelah Timur dengan Kabupaten Indragiri Hilir

- *Pelalawan Regency at the north side*
- *Bungo Tebo Regency (Jambi Province) at the south side*
- *Kuantan Singingi Regency in the west side*
- *Indragiri Hilir Regency in the east side*

Ibukota kecamatan dengan jarak terjauh dari ibukota kabupaten adalah Kecamatan Batang Peranap dengan jarak 96 km.

Sub district Capital with most far distance from Regency Capital is Batang Peranap Sub district Capital with distance at 96 km from Regency Capital.

Permasalahan terkait pencemaran lingkungan yang terjadi di Kabupaten Indragiri Hulu tidak lepas dari perhatian perusahaan yang ada mengenai bagaimana pengelolaan limbah itu dihasilkan. Pengelolaan limbah

Problems related to environmental pollution that occurred in Indragiri Hulu Regency can not be separated from the company's concern about how waste management is generated. The management of industrial waste or

hasil industri atau limbah pabrik memerlukan penanganan khusus dan juga kerjasama dari pemerintah daerah setempat.

factory waste requires special handling as well as cooperation from the local government.

Di Kabupaten Indragiri Hulu tercatat ada sebanyak 94 perusahaan yang berpotensi mencemarkan lingkungan. Jumlah ini naik dari tahun 2018 lalu yang berjumlah 89 perusahaan. Ini menunjukkan adanya peningkatan peran serta perusahaan untuk memiliki izin pengelolaan lingkungan. Sementara itu, pada tahun 2020 tercatat ada sebanyak 42 perusahaan di Kabupaten Indragiri Hulu yang memiliki izin pengelolaan limbah bahan berbahaya dan beracun (B3) dan sebanyak 25 perusahaan yang memiliki izin pembuangan air limbah.

In Indragiri Hulu Regency there are 94 companies that have the potential to pollute the environment. This number increased from 2018 ago which amounted to 89 companies. This show an increase in the participation of companies to environmental management permit. Meanwhile, by 2020 there are 42 companies in Indragiri Hulu Regency which have licenses for hazardous and toxic waste management (B3) and as many as 25 companies have wastewater permits.

1.2 Iklim

Suhu dan kelembaban udara disuatu tempat antara lain ditentukan oleh tinggi rendahnya tempat tersebut terhadap permukaan laut dan jaraknya dari pantai. Suhu udara maksimum pada tahun 2020 yaitu 35,4 °C, sedangkan suhu minimum berkisar pada 22,0 °C. Curah hujan disuatu tempat antara lain dipengaruhi oleh keadaan iklim, keadaan ortographi dan perputaran/pertemuan arus udara, oleh karena itu jumlah curah hujan beragam menurut bulan dan stasiun pengamat. Curah hujan maksimum pada tahun 2020 sebesar 506,2 mm/22 hari yang terjadi pada bulan Januari. Kelembapan udara maksimum

1.2 Climate

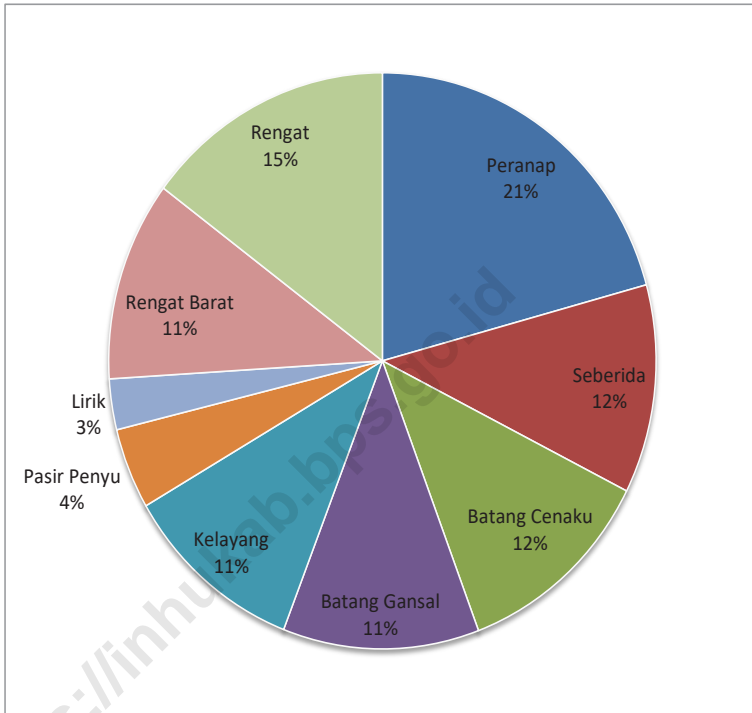
Climate and air humidity of one place, among them, determined by, the lowness of one place toward sea level and distance to the coast. Maximum air temperature at the year of 2020 was around 35.4 °C, while minimum temperature was around 22.0 °C Rain fall in one place, among them, influenced by climate condition, orthographic condition and circulation/ impact of air flow, so that the amount of rain fall are variously, according to month and observation station. Maximum rainfall at the year of 2020 was

mencapai 100%, sedangkan kelembapan udara minimum berkisar pada 83%.

around 506,2 mm/22 days, which occurred in November. Maximum air humidity was reached 100%, while minimum humidity 83%.

<https://inhukab.bps.go.id>

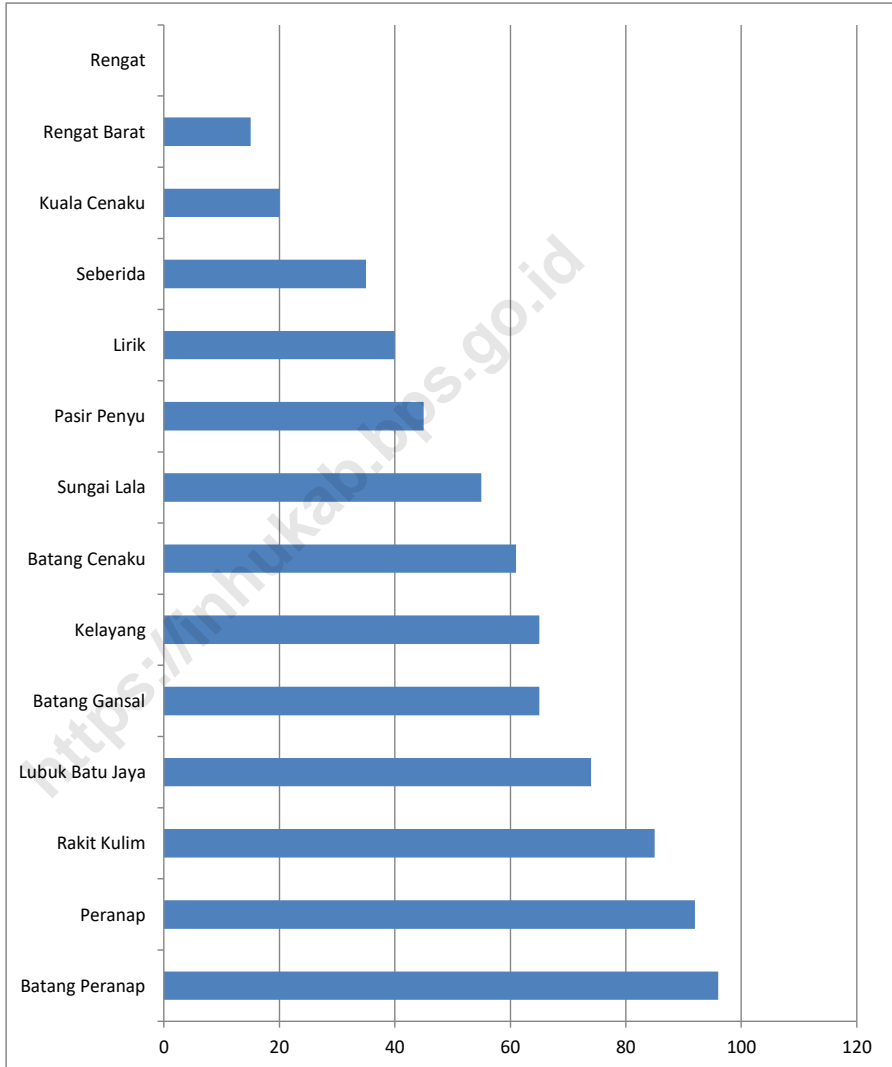
Gambar 1.1 Luas Daerah menurut Kecamatan (%), 2020
Figures 1.1 Area of Subdistrict (%), 2020



Sumber/Source : Stasiun Meterologi Japura/ *Japura Meteorology Station*

Gambar 1.2
Figures

Jarak ke Ibukota Kabupaten Menurut Kecamatan di Kabupaten Indragiri Hulu, 2020
Altitude and Distance to the Capital of Regency by Subdistrict in Indragiri Hulu Regency, 2020



Sumber/Source: Stasuin Meterologi Japura/ Japura Meteorology Station

1.1 KEADAAN GEOGRAFI GEOGRAPHY CONDITION

Tabel 1.1.1 **Luas Daerah dan Jumlah Pulau Menurut Kecamatan di Kabupaten Indragiri Hulu, 2020**
Table 1.1.1 **Total Area and Number of Islands by Subdistrict in Indragiri Hulu Regency, 2020**

Kecamatan <i>Subdistrict</i>	Ibukota Kecamatan <i>Capital of Subdistrict</i>	Luas <i>Total Area</i> (km ² /sq.km)
(1)	(2)	(3)
Peranap	Peranap	1 700,98
Batang Peranap	Selunak	*)
Seberida	Pangkalan Kasai	960,29
Batang Cenaku	Aur Cina	970,00
Batang Gansal	Seberida	950,00
Kelayang	Simpang Kelayang	879,84
Rakit Kulim	Petonggan	*)
Pasir Penyu	Air Molek	372,50
Lirik	Lirik Area	233,60
Sungai Lala	Kelawat	*)
Lubuk Batu Jaya	Lubuk Batu Tinggal	*)
Rengat Barat	Pematang Reba	921,00
Rengat	Rengat	1 210,50
Kuala Cenaku	Kuala Cenaku	*)
Indragiri Hulu	Indragiri Hulu	8 198,71

Lanjutan Tabel/*Continued Table 1.1.1*

Kecamatan <i>Subdistrict</i>	Persentase terhadap Luas Kabupaten <i>Percentage to Regency Area</i>	Jumlah Pulau <i>Number of Islands</i>
(1)	(4)	(5)
Peranap	20.75	...
Batang Peranap	*)	...
Seberida	11.71	...
Batang Cenaku	11.83	...
Batang Gansal	11.59	...
Kelayang	10.73	...
Rakit Kulim	*)	...
Pasir Penyu	4.54	...
Lirik	2.85	...
Sungai Lala	*)	...
Lubuk Batu Jaya	*)	...
Rengat Barat	11.23	...
Rengat	14.76	...
Kuala Cenaku	*)	...
Indragiri Hulu	100	1

Catatan/*Note*: *) luas tidak dapat ditampilkan

Sumber/*Source*: Stasiun Meterologi Japura/ *Japura Meteorology Station*

Tabel
Table 1.1.2

Tinggi Wilayah dan Jarak ke Ibukota Kabupaten Menurut Kecamatan di Kabupaten Indragiri Hulu, 2020
Altitude and Distance to the Capital of Regency by Subdistrict in Indragiri Hulu Regency, 2020

Kecamatan Subdistrict	Tinggi Wilayah (mdpl) Altitude (m a.s.l)	Jarak ke Ibukota Kabupaten Distance to the Capital of Regency
(1)	(2)	(3)
Peranap	38	92
Batang Peranap	24	96
Seberida	53	35
Batang Cenaku	42.5	61
Batang Gansal	100	65
Kelayang	62	65
Rakit Kulim	30.9	85
Pasir Penyau	35	45
Lirik	6	40
Sungai Lala	20.6	55
Lubuk Batu Jaya	32.1	74
Rengat Barat	23	15
Rengat	13.2	0
Kuala Cenaku	5.1	20
Indragiri Hulu	34.67	...

Sumber/Source: Stasiun Meteorologi Japura/ Japura Meteorology Station

Tabel
Table 1.1.3

Jumlah Perusahaan yang Berpotensi Mencemari Lingkungan menurut Kecamatan di Kabupaten Indragiri Hulu, 2017-2020
Number of Establishment Those Potential Environmental Pollution by Subdistrict in Indragiri Hulu Regency, 2017-2020

Bulan Month	Tahun/Year		
	2017	2018	2020
(1)	(2)	(3)	(4)
Peranap	-	1	1
Batang Peranap	-	1	1
Seberida	-	13	14
Batang Cenaku	1	1	1
Batang Gansal	-	25	25
Kelayang	-	5	6
Rakit Kulim	1	2	2
Pasir Penyau	1	4	5
Lirik	1	4	4
Sungai Lala	-	3	4
Lubuk Batu Jaya	-	2	3
Rengat Barat	3	15	15
Rengat	1	8	8
Kuala Cenaku	-	5	5
Indragiri Hulu	8	89	94

Sumber/Source: Dinas Lingkungan Hidup Kabupaten Indragiri Hulu/Regional Environment Impact of Indragiri Hulu Regency

Tabel
Table 1.1.4

Jumlah Perusahaan yang Memiliki Izin Pengelolaan Limbah B3 di Kabupaten Indragiri Hulu, 2017-2020
Number of Companies Who Have B3 Waste Management Permit in Indragiri Hulu Regency, 2017-2020

Bulan Month	Tahun/Year		
	2017	2018	2020
(1)	(2)	(3)	(4)
Perkebunan dan Pabrik Kelapa Sawit Palm Oil Plantation and Plant	6	7	7
Perkebunan Kelapa Sawit Palm Oil Plantation	3	3	5
Pabrik Kelapa Sawit Palm Oil Factory	11	12	14
Perkebunan Karet Rubber Plantation	1	1	1
Pabrik Karet Rubber Factory	2	2	2
Jasa Pertambangan Minyak dan Gas Bumi Oil and Gas Mining Services	1	1	1
Eksplorasi Produksi Minyak dan Gas Bumi Exploration of Oil and Gas Production	3	3	3
Workshop/Bengkel Perbaikan Tabung LPG 3 Kg Repair Workshop LPG 3 Kg	1	1	1
Hutan Tanaman Industri Industrial Forest	4	4	4
Rumah Sakit dan Pelayanan Kesehatan Hospital and Health Services	1	1	1
Showroom Mobil dan Bengkel Car Showroom and Workshop	1	1	1
Pembangkit Listrik Tenaga Mesin Gas Gas Engine Power Plant	1	1	1
Pembangkit Listrik Tenaga Diesel Diesel Power Plant	1	1	1
Indragiri Hulu	36	38	42

Sumber/Source: Dinas Lingkungan Hidup Kabupaten Indragiri Hulu/Regional Environment Impact of Indragiri Hulu Regency

Tabel 1.1.5 Jumlah Perusahaan yang Memiliki Izin Pembuangan Air Limbah di Kabupaten Indragiri Hulu, 2017-2020
Table 1.1.5 Number of Companies Who Have Waste Disposal Permits in Indragiri Hulu Regency, 2017-2020

Bulan Month	Tahun/Year		
	2017	2018	2020
(1)	(2)	(3)	(4)
Perkebunan dan Pabrik Kelapa Sawit Palm Oil Plantation and Plant	1	5	7
Pabrik Kelapa Sawit Palm Oil Factory	9	10	12
Industri Karet Remah Crumb Rubber Industry	2	2	2
Produksi Migas Oil and Gas Production	2	2	2
Rumah Sakit Umum Daerah Regional Public Hospital	1	2	2
Indragiri Hulu	15	21	25

Sumber/Source: Dinas Lingkungan Hidup Kabupaten Indragiri Hulu/Regional Environment Impact of Indragiri Hulu Regency

1.2 KEADAAN IKLIM CLIMATE CONDITION

Tabel 1.2.1 Pengamatan Unsur Iklim Menurut Bulan di Kabupaten Indragiri Hulu, 2020
Table 1.2.1 Observation of Climate Elements By Months at Indragiri Hulu Regency, 2020

Bulan Month	Suhu/Temperature (°C)			Kelembaban/Humidity (%)		
	Minimum	Rata-rata Average	Maksimum Maximum	Minimum	Rata-rata Average	Maksimum Maximum
(1)	(2)	(3)	(4)	(5)	(6)	(7)
Januari/January	23,0	27,1	34,0	54	86	98
Februari/February	23,0	27,4	34,2	50	83	98
Maret/March	22,8	27,8	35,2	51	83	98
April/April	22,0	27,7	35,4	47	85	100
Mei/May	22,6	27,9	34,8	55	87	100
Juni/June	21,8	27,6	34,4	51	84	100
Juli/July	22,6	27,1	34,0	52	85	100
Agustus/August	21,2	27,5	34,8	48	83	98
September/September	21,6	26,7	34,4	48	86	100
Oktober/October	22,2	27,4	34,4	52	84	100
November/November	22,0	27,1	34,8	51	87	100
Desember/December	22,4	27,1	34,6	46	85	100

Lanjutan Tabel/*Continued Table 1.2.1*

Bulan <i>Month</i>	Kecepatan Angin (m/det) <i>Wind Velocity (m/sec)</i>			Tekanan Udara/ <i>Atmospheric Pressure</i> (mb)		
	Minimum	Rata-rata <i>Average</i>	Maksimum <i>Maximum</i>	Minimum	Rata-rata <i>Average</i>	Maksimum <i>Maximum</i>
(1)	(8)	(9)	(10)	(11)	(12)	(13)
Januari/ <i>January</i>	-	5	-	-	1010,3	-
Februari/ <i>February</i>	-	5	-	-	1010,9	-
Maret/ <i>March</i>	-	5	-	-	1009,7	-
April/ <i>April</i>	-	5	-	-	1009,7	-
Mei/ <i>May</i>	-	4	-	-	1008,6	-
Juni/ <i>June</i>	-	5	-	-	1009,0	-
Juli/ <i>July</i>	-	5	-	-	1008,5	-
Agustus/ <i>August</i>	-	5	-	-	1008,7	-
September/ <i>September</i>	-	5	-	-	1009,2	-
Oktober/ <i>October</i>	-	5	-	-	1008,6	-
November/ <i>November</i>	-	5	-	-	1009,2	-
Desember/ <i>December</i>	-	5	-	-	1008,7	-

Lanjutan Tabel/*Continued Table 1.2.1*

Bulan Month	Jumlah Curah Hujan Number of Precipitation (mm)	Jumlah Hari Hujan (hari) Number of Rainy Days (day)	Penyinaran Matahari Duration of Sunshine (%)
(1)	(14)	(15)	(16)
Januari/ <i>January</i>	212,4	21	117,5
Februari/ <i>February</i>	54,6	14	149,7
Maret/ <i>March</i>	153,6	18	170,5
April/ <i>April</i>	506,2	22	156,6
Mei/ <i>May</i>	268,0	18	156,6
Juni/ <i>June</i>	89,7	15	139,9
Juli/ <i>July</i>	155,2	19	184,3
Agustus/ <i>August</i>	131,1	14	188,6
September/ <i>September</i>	259,1	21	110,8
Oktober/ <i>October</i>	324,9	18	135,3
November/ <i>November</i>	374,3	17	108,7
Desember/ <i>December</i>	264,2	17	99,2

Sumber/*Source*: Stasiun Meterologi Japura/ *Japura Meteorology Station*


Lanjutan Tabel/*Continued Table 1.2.1*

Bulan Month	Penguapan (mm) Evaporation (mm)	Frekuensi Petir (kali) Frequency of Thunderstorm (times)	Kejadian Kabut (kali) Fog Occurrence (times)	Kejadian Asap (kali) Smoke Occurrence (times)
(1)	(14)		(15)	(16)
Januari/January	89,3	6	0	0
Februari/February	111,3	1	7	0
Maret/March	123,9	16	2	0
April/April	85,7	19	3	0
Mei/May	100,8	11	5	0
Juni/June	112	2	2	0
Juli/July	116	8	9	0
Agustus/August	137,7	5	2	0
September/September	109,3	8	6	0
Oktober/October	120,1	6	5	0
November/November	106,3	8	1	0
Desember/December	109,3	8	5	0

Sumber/Source: Stasun Meterologi Japura / *Japura Meteorology Station*

Jumlah PNS di Kabupaten Indragiri Hulu, 2020

Number of Civil Servants of Indragiri Hulu Regency, 2020



Sumber: Badan Kepegawaian, Pendidikan, dan Pelatihan Daerah Kab. Indragiri Hulu

Source: Board of Employee Affair and Regional Training of Inragiri Hulu Regency

Pendapatan Asli Daerah = Rp115.529.572.409,46

Regional Revenue = Rp115.529.572.409,46

Dana Perimbangan = Rp1.006.710.435.214,00

Balance Funds = Rp1.006.710.435.214,00

Lain-lain Pendapatan yang Sah = Rp278.074.450.475,00

Other Revenue = Rp278.074.450.475,00

14 Kecamatan 14 Subdistricts

178 Desa 178 Villages

16 Kelurahan 16 Villages

PENJELASAN TEKNIS

1. **Desa** adalah suatu wilayah yang ditempati sejumlah penduduk sebagai kesatuan masyarakat yang di dalamnya merupakan kesatuan hukum yang memiliki organisasi pemerintahan terendah langsung di bawah camat, dan berhak menyelenggarakan rumah tangganya sendiri (otonomi) dalam ikatan negara kesatuan Republik Indonesia.
2. **Kelurahan** adalah suatu wilayah yang ditempati oleh sejumlah penduduk yang memiliki organisasi pemerintahan terendah langsung di bawah camat yang tidak berhak menyelenggarakan rumah tangganya sendiri.
3. **Desa Swadaya** adalah suatu wilayah pedesaan yang hampir seluruh masyarakatnya mampu memenuhi kebutuhannya dengan cara mengadakan sendiri.
4. **Desa Swakarya** adalah klasifikasi desa peralihan atau transisi antara desa swadaya ke desa swasembada yang memiliki ciri kebiasaan atau adat istiadat yang tidak mengikat penuh namun masih digunakan sebagai panduan.
5. **Desa Swasembada** adalah desa yang masyarakatnya telah

TECHNICAL NOTES

1. **Village** is an area occupied by a population as a whole society in which an entity which has the lowest administrative organization directly under the district head, who has the right to conduct his own household (autonomy) in the bonds of the unitary Republic of Indonesia.
2. **Kelurahan** is an area occupied by a population that has the lowest administrative organization directly under the district head who does not have the right to hold their own household.
3. **Swadaya Village** is a rural area that almost all its people are able to meet their needs by holding their own.
4. **Swakarya Village** is a classification of transitional villages or transitions between self-reliant villages to self-sufficient villages that have customs that are not fully binding but are still used as guides.
5. **Swasembada Village** is a village whose people have been able

mampu memanfaatkan dan mengembangkan sumber daya alam dan potensinya sesuai dengan kegiatan pembangunan regional.

diam to utilize and develop natural resources and their potential in accordance with regional development activities.

6. DPR (Dewan Perwakilan Rakyat) adalah sebuah lembaga tinggi negara yang anggota-anggotanya berasal dari anggota suatu partai politik yang memiliki peranan penting dalam setiap kebijakan-kebijakan yang akan diambil oleh negara.

6. DPR (House of Representatives) *is a high state institution whose members come from a member of a political party that has an important role in each of the policies that will be taken by the state.*

7. Pengertian Pegawai Negeri Sipil (PNS) Menurut UU No 15 Tahun 2014 adalah warga negara Indonesia yang memenuhi syarat tertentu, diangkat sebagai pegawai ASN secara tetap oleh pejabat Pembina kepegawaian untuk menduduki jabatan pemerintahan.

7. Definition of Civil Servants (PNS) *According to Law No. 15 of 2014 were Indonesian citizens who meet certain requirements, was appointed as an employee ASN regularly by officials staffing a position in government.*

8. Pangkat adalah kedudukan yang menunjukkan tingkatan seorang Pegawai Negeri sipil (PNS) berdasarkan jabatannya dalam rangkaian susunan kepegawaian dan digunakan sebagai dasar penggajian.

8. Grade *is the position that indicates the level of a Civil Servant (PNS) based his position in the staffing and used as the basis for payroll.*

ULASAN**DESCRIPTION****2.1 Wilayah Administratif**

Pada tahun 1999 Kabupaten Indragiri Hulu dipecah lagi menjadi 2 Kabupaten yaitu Kabupaten Kuansing berkedudukan di Taluk Kuantan dan Kabupaten Indragiri Hulu berkedudukan di Rengat. Dan pada tahun 2004 mengalami beberapa pemekaran wilayah Kecamatan sehingga menjadi 14 (empat belas kecamatan) Kecamatan :

1. Kec. Rengat , ibukota Rengat
2. Kec. Rengat Barat, ibukota Pematang Reba
3. Kec. Seberida, ibukota Pangkalan Kasai
4. Kec. Batang Gansal, ibukota Seberida
5. Kec. Batang Cenaku, ibukota Aur Cina
6. Kec. Pasir Penyu, ibukota Air Molek
7. Kec. Lirik, ibukota Lirik
8. Kec. Kelayang, ibukota Simpang Kela yang
9. Kec. Peranap, ibukota Peranap
10. Kec. Batang Peranap, ibukota Selunak
11. Kec. Rakit Kulim, ibukota Petonggan
12. Kec. Sungai Lala, ibukota Kelawat
13. Kec. Lubuk Batu Jaya, ibukota Lubuk Batu Tinggal
14. Kec. Kuala Cenaku, ibukota Kuala Cenaku

2.1 Administrative Region

In 1999 Indragiri Hulu Regency divided into two regency, that are Kuantan Singingi Regency with Teluk Kuantan as it capital and Indragiri Hulu Regency with Rengat as it capital. And at the year of 2004, Regency of Indragiri Hulu blossomed up become 14 district, that are :

1. *Rengat District, capital Rengat*
2. *Rengat Barat District, capital Pematang Reba*
3. *Seberida District, capital Pangkalan Kasai*
4. *Batang Gansal District, capital Seberida*
5. *Batang Cenaku District, capital Aur Cina*
6. *Pasir Penyu District, capital Air Molek*
7. *Lirik District, capital Lirik*
8. *Kelayang District, capital Simpang Kelayang*
9. *Peranap District, capital Peranap*
10. *Batang Peranap District, capital Selunak*
11. *Rakit Kulim District, capital Petonggan*
12. *Sungai Lala District, capital Kelawat.*
13. *Lubuk Batu Jaya District, capital Lubuk Batu Tinggal*
14. *Kuala Cenaku District, capital*

Kabupaten Indragiri Hulu terbagi menjadi 194 desa, hasil pemekaran desa dan kecamatan tahun 2006 yang sebelumnya hanya 9 kecamatan dan 172 desa.

2.2 Anggota Dewan Perwakilan Rakyat Daerah

DPRD kabupaten Indragiri Hulu sebagai penyalur aspirasi rakyat beranggotakan seluruhnya 40 orang, yang terdiri dari 39 anggota dewan laki-laki dan 1 anggota dewan perempuan.

Anggota Dewan Perwakilan Rakyat Daerah (DPRD) Kabupaten Indragiri Hulu terbagi atas 4 komisi. Setiap komisi memiliki tugas yang berbeda. Tugas bidang komisi 1 adalah pemerintahan, hukum, pengawasan, dan kamtib. Tugas bidang komisi 2 adalah ekonomi dan keuangan. Tugas bidang komisi 3 adalah pembangunan dan pemberdayaan, sedangkan tugas bidang komisi 4 adalah pendidikan.

2.3 Sumber Daya Manusia (SDM)

Pemerintahan suatu daerah merupakan unsur penting dalam perencanaan dan pelaksanaan pembangunan, karena pemerintahan suatu daerah merupakan perencana dan penentu kebijakan pembangunan di suatu daerah.

Kuala Cenaku

Indragiri Hulu Regency divided into 194 villages, as a result of blossomed up of villages and sub district at the year of 2006, which was only 9 sub district and 172 villages before.

2.2 Regional Representatives Council

Regional Representative Council of Indragiri Hulu Regency as a channel of people's aspiration with total number of member are 40, which are 39 men and 1 women.

Members of the Regional Representatives Council (DPRD) Indragiri Hulu divided into four commissions. Each commission has a different task. Task of field commission 1 is government, law, supervision, and security. Task of field commission 2 is economic and financial. Task of field commission 3 is development and empowerment, while task of field commission 4 is the education.

2.3 Human Resources (HR)

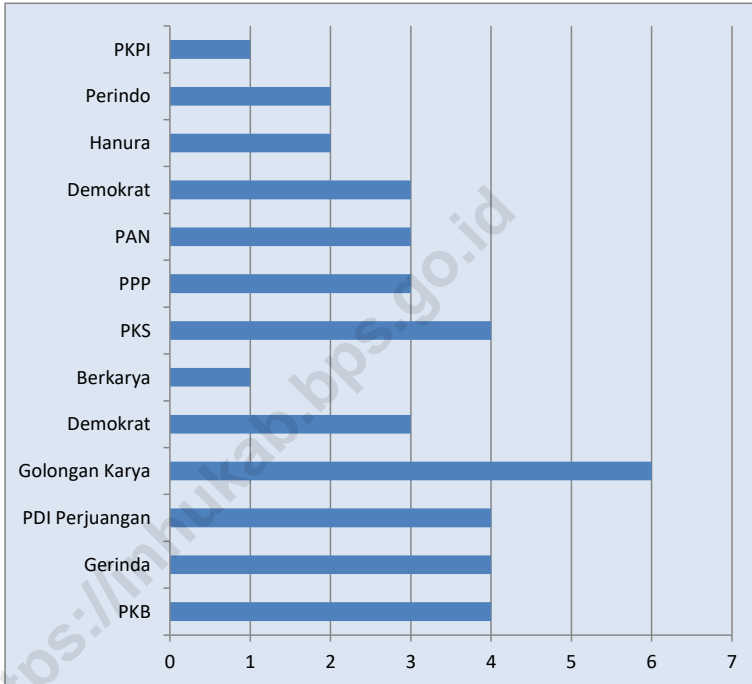
Government of one region is important component in planning and actuating the development, because the government of one region is a planner and determiner of development policy in certain region.

Jumlah Pegawai Negeri Sipil (PNS) di lingkungan Pemerintah Kab. Indragiri Hulu tahun 2020 sebanyak 5.424 orang yang tersebar di 64 unit administrasi. Jumlah PNS perempuan lebih banyak dibandingkan dengan PNS laki-laki, dengan persentase masing-masing 59,05% dan 40,95%. Persentase jumlah PNS perempuan dibandingkan dengan tahun 2019 lalu turun sekitar 6,59% atau bertambah sebanyak 376 orang. Berdasarkan tingkat pendidikan yang ditamatkan, tercatat sebanyak 21,74 persen PNS dengan tingkat pendidikan \leq SLTA, 26,75 persen memiliki tingkat pendidikan DI-DIII, 51,51 persen dengan tingkat pendidikan \geq S1.

Number of Civil Servants (PNS) within the Government of Kab. Indragiri Hulu in 2019 as many as 5,424 people spread in 64 administrative units. The number of female civil servants is higher compared to male civil servants, with percentage of 59.05% and 40.95% respectively. The percentage of female civil servants compared to the year 2019 then fell by about 6.59% or reduced by 376 people. Based on education level 21.74 percent of civil servants with education level \leq SLTA, 26.75 percent have education level DI-DIII, 51.51 percent with education level \geq S1.

Gambar 2.1
Figures

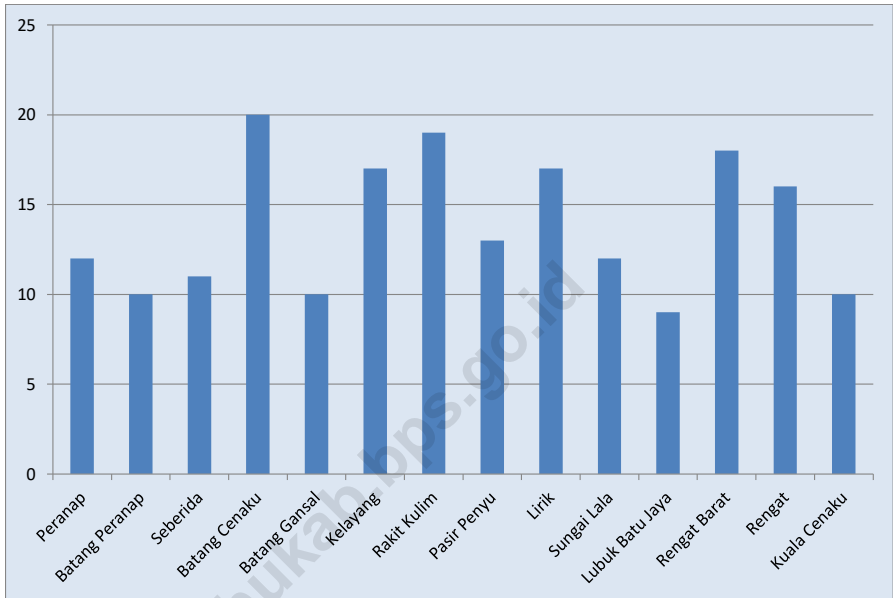
Jumlah Anggota DPRD Menurut Partai Politik di Kabupaten Indragiri Hulu, 2020
Number of Members of The Regional House of Representatives by Political Parties in Indragiri Hulu Regency, 2020



Sumber/Source : DPRD Kabupaten Indragiri Hulu/Representative Regional Council of Indragiri Hulu Regency

Gambar 2.2
Figures

Jumlah Desa/Kelurahan di Kabupaten Indragiri Hulu, 2020
Number of Villages in Indragiri Hulu Regency, 2020



Sumber/Source : BPS Kabupaten Indragiri Hulu / BPS-Statistic of Indragiri Hulu Regency

2.1 WILAYAH ADMINISTRATIF ADMINISTRATIVE AREA

Tabel 2.1.1 **Jumlah Desa¹/Kelurahan Menurut Kecamatan di Kabupaten Indragiri Hulu, 2016–2020**
Table 2.1.1 **Number of Villages¹/Kelurahan by Subdistrict in Indragiri Hulu Regency, 2016–2020**

Kecamatan Subdistrict	2016	2017	2018	2019	2020
(1)	(2)	(3)	(4)	(5)	(6)
Peranap	12	12	12	12	12
Batang Peranap	10	10	10	10	10
Seberida	11	11	11	11	11
Batang Cenaku	20	20	20	20	20
Batang Gansal	10	10	10	10	10
Kelayang	17	17	17	17	17
Rakit Kulim	19	19	19	19	19
Pasir Penyau	13	13	13	13	13
Lirik	17	17	17	17	17
Sungai Lala	12	12	12	12	12
Lubuk Batu Jaya	9	9	9	9	9
Rengat Barat	18	18	18	18	18
Rengat	16	16	16	16	16
Kuala Cenaku	10	10	10	10	10
Jumlah	194	194	194	194	194

Catatan/Note: ¹Termasuk Unit Permukiman Transmigrasi (UPT)/Include Transmigration Settlement Unit
 Sumber/Source: Peraturan Kepala Badan Pusat Statistik Nomor 1 Tahun 2020 Tanggal 5 Februari 2020 tentang Perubahan Atas Peraturan Kepala Badan Pusat Statistik Nomor 3 Tahun 2019 tentang Kode dan Nama Wilayah Kerja Statistik Tahun 2019/Chief Statistician Regulation Number 1/2020, February 5 2020, as a revision of Chief Statistician Regulation Number 3 of 2019 on Code and Name of Regional Level of Data Collection.

Tabel
Table 2.1.2

**Jumlah Desa¹/Kelurahan Menurut Kecamatan di
Kabupaten Indragiri Hulu, 2016–2020**
**Number of Villages¹/Kelurahan by Subdistrict in Indragiri
Hulu Regency, 2016–2020**

Kecamatan Subdistrict	2019		
	Swadaya	Swakarya	Swasembada
(1)	(2)	(3)	(4)
Peranap	10	2	0
Batang Peranap	3	4	3
Seberida	5	2	4
Batang Cenaku	9	8	3
Batang Gansal	2	7	1
Kelayang	7	9	1
Rakit Kulim	18	0	1
Pasir Penyu	7	3	3
Lirik	1	7	9
Sungai Lala	2	9	1
Lubuk Batu Jaya	6	3	0
Rengat Barat	4	7	7
Rengat	8	7	1
Kuala Cenaku	6	3	1
Jumlah/Total	88	71	35

Sumber/Source: Dinas Pemberdayaan Masyarakat dan Desa Kabupaten Indragiri Hulu/Department of Community and Village Empowerment of Indragiri Hulu Regency

2.2 DEWAN PERWAKILAN RAKYAT DAERAH REGIONAL HOUSE OF REPRESENTATIVE

Tabel 2.2.1 Jumlah Anggota Dewan Perwakilan Rakyat Daerah Menurut Partai Politik dan Jenis Kelamin di Kabupaten Indragiri Hulu, 2020
Number of Regional House of Representatives's Members by Political Parties and Sex in Indragiri Hulu Regency, 2020

Partai Politik <i>Political Parties</i>	Laki-laki <i>Male</i>	Perempuan <i>Female</i>	Jumlah <i>Total</i>
(1)	(2)	(3)	(4)
Partai Kebangkitan Bangsa	4	0	4
Gerinda	4	0	4
PDI Perjuangan	4	0	4
Golongan Karya	6	0	6
Nasional Demokrat	3	0	3
Berkarya	1	0	1
PKS	3	1	4
PPP	3	0	3
PAN	3	0	3
Demokrat	3	0	3
Hanura	2	0	2
Perindo	2	0	2
PKPI	1	0	1
Jumlah	39	1	40

Sumber/Source: DPRD Kabupaten Indragiri Hulu/Representative Regional Council of Indragiri Hulu Regency

Tabel
Table 2.2.2

**Jumlah Peraturan Bupati Indragiri Hulu yang Dikeluarkan
pada Tahun 2020**
**Number of Indragiri Hulu Regent Regulations Issued in
2020**

<i>Bulan/Month</i>	<i>Jumlah Peraturan Bupati/ Number of Regent Regulations</i>	<i>Jumlah Instansi/ Number of Institutions</i>
(1)	(2)	(3)
Januari/January	8	5
Februari/February	4	3
Maret/March	5	3
April/April	8	6
Mei/May	5	2
Juni/June	8	4
Juli/July	7	3
Agustus/August	6	4
September/September	7	5
Oktober/October	3	3
November/November	1	1
Desember/December	6	4

Sumber/Source: Bagian Hukum Sekretariat Daerah Kabupaten Indragiri Hulu/Legal Section of Regional Secretariat of Indragiri Hulu Regency

Tabel 2.2.3 Peraturan Daerah Kabupaten Indragiri Hulu, 2020
Table Local Regulation of Indragiri Hulu Regency, 2020

<i>Tanggal Pengundangan/ Announcement Date</i>	<i>Tanggal Penetapan/ Determination Date</i>	<i>Perihal/Subject</i>
(1)	(2)	(3)
09 SEPTEMBER 2020	09 SEPTEMBER 2020	PERTANGGUNG JAWABAN PELAKSANAAN ANGGARAN PENDAPATAN DAN BELANJA DAERAH INDRAGIRI HULU TAHUN ANGGSRAN 2019
30 DESEMBER 2020	30 DESEMBER 2020	PERUBAHAN BANK PERKREDITAN RAKYAT INDRARTA MENJADI PERUSAHAAN UMUM DAERAH PERKREDITAN RAKYAT INDRARTA
30 DESEMBER 2020	30 DESEMBER 2020	ANGGARAN PENDAPATAN DAN BELANJA DAERAH TAHUN ANGGARAN 2021

Sumber/Source: Bagian Hukum Sekretariat Daerah Kabupaten Indragiri Hulu/Legal Section of Regional Secretariat of Indragiri Hulu Regency

2.3 SUMBER DAYA MANUSIA HUMAN RESOURCES

Tabel 2.3.1 Jumlah Pegawai Negeri Sipil Menurut Jabatan dan Jenis Kelamin di Kabupaten Indragiri Hulu, Desember 2019 dan Desember 2020
Number of Civil Servants by Occupation and Sex in Indragiri Hulu Regency, December 2019 dan December 2020

Jabatan <i>Occupation</i>	2019		Jumlah <i>Total</i>
	Laki-laki <i>Male</i>	Perempuan <i>Female</i>	
(1)	(2)	(3)	(4)
Fungsional Tertentu <i>Specific Functional</i>	1047	2614	3661
Fungsional Umum <i>Staf General Functional</i>	798	502	1300
Struktural/Structural			
Eselon V/5th Echelon	-	-	-
Eselon IV/4th Echelon	344	210	554
Eselon III/3rd Echelon	120	41	161
Eselon II/2nd Echelon	20	4	24
Eselon I/1st Echelon	-	-	-
Jumlah/Total	2329	3371	5700

Lanjutan Tabel/*Continued Table 2.3.1*

Jabatan <i>Occupation</i>	2020		Jumlah <i>Total</i>
	Laki-laki <i>Male</i>	Perempuan <i>Female</i>	
(1)	(5)	(6)	(7)
Fungsional Tertentu <i>Specific Functional</i>	747	1983	2730
Fungsional Umum <i>Staf General Functional</i>	987	1007	1994
Struktural/Structural	446	254	700
Eselon V/5th Echelon	-	-	-
Eselon IV/4th Echelon	324	207	531
Eselon III/3rd Echelon	103	43	146
Eselon II/2nd Echelon	19	4	23
Eselon I/1st Echelon	-	-	-
Jumlah/Total	2180	3244	5424

Catatan/*Note*: -Sumber/*Source*: Badan Kepegawaian, Pendidikan, dan Pelatihan Kabupaten Indragiri Hulu/ *Civil Service, Education, and training of Indragiri Hulu Regency*

Tabel
Table 2.3.2

Jumlah Pegawai Negeri Sipil Menurut Tingkat Pendidikan dan Jenis Kelamin di Kabupaten Indragiri Hulu, Desember 2019 dan Desember 2020
Number of Civil Servants by Educational Level and Sex in Indragiri Hulu Regency, December 2019 and December 2020

Tingkat Pendidikan <i>Educational Level</i>	2019		
	Laki-laki <i>Male</i>	Perempuan <i>Female</i>	Jumlah <i>Total</i>
(1)	(2)	(3)	(4)
Sampai dengan SD <i>Up to Primary School</i>	22	7	29
SMP/Sederajat <i>General Vocational Junior High School</i>	54	10	64
SMA/Sederajat <i>General/Vocational Senior High School</i>	650	557	1207
Diploma I, II/Akta I, II <i>Diploma I, II/Akta I, II</i>	289	606	895
Diploma III/Akta III/Sarjana Muda <i>Diploma III/Akta III/Bachelor</i>	133	587	720
Tingkat Sarjana/Doktor/Ph.D <i>University Graduates</i>	1181	1604	2785
Jumlah/Total	2329	3371	5700

Lanjutan Tabel/Continued Table 2.3.2

Tingkat Pendidikan <i>Educational Level</i>	2020		
	Laki-laki <i>Male</i>	Perempuan <i>Female</i>	Jumlah <i>Total</i>
(1)	(2)	(3)	(4)
Sampai dengan SD <i>Up to Primary School</i>	17	1	18
SMP/Sederajat <i>General Vocational Junior High School</i>	53	10	63
SMA/Sederajat <i>General/Vocational Senior High School</i>	601	497	1 098
Diploma I, II/Akta I, II <i>Diploma I, II/Akta I, II</i>	242	504	746
Diploma III/Akta III/Sarjana Muda <i>Diploma III/Akta III/Bachelor</i>	126	579	705
Tingkat Sarjana/Doktor/Ph.D <i>University Graduates</i>	1 141	1 653	2 794
Jumlah/Total	2 180	3 244	5 424

Sumber/Source: Badan Kepegawaian, Pendidikan, dan Pelatihan Kabupaten Indragiri Hulu/ *Civil Service, Education, and training of Indragiri Hulu Regency*

Tabel
Table 2.3.3

**Jumlah Pegawai Negeri Sipil Menurut Tingkat
Kepangkatan dan Jenis Kelamin di Kabupaten Indragiri
Hulu, Desember 2019 dan Desember 2020**
*Number of Civil Servants by Hierarchy and Sex in Indragiri
Hulu Regency, December 2019 and December 2020*

Pangkat/Golongan/Ruang Hierarchy	2019		
	Laki-laki Male	Perempuan Female	Jumlah Total
(1)	(2)	(3)	(4)
1. I/A (Juru Muda)	1	0	1
2. I/B (Juru Muda Tingkat I)	1	0	1
3. I/C (Juru)	11	2	13
4. I/D (Juru Tingkat I)	28	8	36
Golongan I/Range I	41	10	51
5. II/A (Pengatur Muda)	50	7	57
6. II/B (Pengatur Muda Tingkat I)	121	121	242
7. II/C (Pengatur)	301	443	744
8. II/D (Pengatur Tingkat I)	134	152	286
Golongan II/Range II	606	723	1329
9. III/A (Penata Muda)	253	545	798
10. III/B (Penata Muda Tingkat I)	288	558	846
11. III/C (Penata)	302	455	757
12. III/D (Penata Tingkat I)	364	380	744
Golongan III/Range III	1207	1938	3145
13. IV/A (Pembina)	369	516	885
14. IV/B (Pembina Tingkat I)	89	182	271
15. IV/C (Pembina Utama Muda)	17	2	19
16. IV/D (Pembina Utama Madya)	0	0	0
17. IV/E (Pembina Utama)	0	0	0
Golongan IV/Range IV	475	700	1175
Jumlah/Total	2329	3371	5700

Lanjutan Tabel/*Continued Table 2.3.3*

Pangkat/Golongan/Ruang <i>Hierarchy</i>	2020		
	Laki-laki <i>Male</i>	Perempuan <i>Female</i>	Jumlah <i>Total</i>
(1)	(5)	(6)	(7)
1. I/A (Juru Muda)	0	0	0
2. I/B (Juru Muda Tingkat I)	0	0	0
3. I/C (Juru)	11	2	13
4. I/D (Juru Tingkat I)	25	8	33
Golongan I/Range I	36	10	46
5. II/A (Pengatur Muda)	42	5	47
6. II/B (Pengatur Muda Tingkat I)	105	116	221
7. II/C (Pengatur)	240	160	400
8. II/D (Pengatur Tingkat I)	167	316	483
Golongan II/Range II	554	597	1 151
9. III/A (Penata Muda)	254	502	756
10. III/B (Penata Muda Tingkat I)	229	521	750
11. III/C (Penata)	322	547	869
12. III/D (Penata Tingkat I)	339	386	725
Golongan III/Range III	1 144	1 956	3 100
13. IV/A (Pembina)	294	380	674
14. IV/B (Pembina Tingkat I)	133	295	428
15. IV/C (Pembina Utama Muda)	18	6	24
16. IV/D (Pembina Utama Madya)	1	0	1
17. IV/E (Pembina Utama)	0	0	0
Golongan IV/Range IV	446	681	1 127
Jumlah/Total	2 180	3 244	5 424

Sumber/*Source*: Badan Kepegawaian, Pendidikan, dan Pelatihan Kabupaten Indragiri Hulu/ *Civil Service, Education, and training of Indragiri Hulu Regency*

Tabel 2.3.4
Table

Jumlah Pegawai Negeri Sipil menurut Dinas/Instansi Pemerintah dan Jenis Kelamin di Kabupaten Indragiri Hulu, 2020
Number of Civil Servants by Institution/Office and Sex in Indragiri Hulu Regency, 2020

<i>Dinas/Instansi Pemerintahan</i> <i>Institution/Office</i>	<i>Jenis Kelamin/Sex</i>		
	<i>Laki-Laki</i> <i>Male</i>	<i>Perempuan</i> <i>Female</i>	<i>Jumlah</i> <i>Total</i>
(1)	(2)	(3)	(4)
Sekretariat Daerah	100	55	155
Sekretariat DPRD	29	20	49
Badan Perencanaan Pembangunan Daerah	24	15	39
Badan Kesatuan Bangsa dan Politik	22	7	29
Badan Pendapatan Daerah	33	26	59
Badan Kepegawaian, Pendidikan, dan Pelatihan Daerah	25	12	37
Badan Pengelolaan Keuangan dan Aset Daerah	26	20	46
Dinas Tenaga Kerja	20	11	31
Dinas Penanaman Modal dan Pelayanan Terpadu Satu Pintu	23	11	34
Dinas Pemberdayaan Perempuan dan Perlindungan Anak	10	16	26
Dinas Perumahan Rakyat dan Kawasan Permukiman	18	8	26
Dinas Pendidikan dan Kebudayaan	920	1 957	2 877
Dinas Kesehatan	113	565	678
Dinas Sosial	13	15	28
Dinas Perhubungan	29	8	37
Dinas Kependudukan dan Pencatatan Sipil	12	9	21
Dinas Kepemudaan, Olahraga, dan Pariwisata	16	10	26
Dinas Pekerjaan Umum dan Penataan Ruang	49	13	62
Dinas Perindustrian dan Perdagangan	33	22	55
Dinas Koperasi, Usaha Kecil, dan Menengah	14	11	25

<i>Dinas/Instansi Pemerintahan Institution/Office</i>	<i>Jenis Kelamin/Sex</i>		
	<i>Laki-Laki Male</i>	<i>Perempuan Female</i>	<i>Jumlah Total</i>
(1)	(2)	(3)	(4)
Dinas Pertanian dan Perikanan	89	51	140
Dinas Lingkungan Hidup	14	15	29
Dinas Pengendalian Penduduk dan Keluarga Berencana	10	17	27
Dinas Ketahanan Pangan	10	17	27
Dinas Pemberdayaan Masyarakat dan Desa	21	13	34
Dinas Komunikasi dan Informatika	26	7	33
Inspektorat Kabupaten	36	16	52
Dinas Perpustakaan	9	16	25
Satuan Polisi Pamong Praja	72	7	79
Kantor Penanggulangan Bencana Daerah	32	2	34
Kecamatan Kuala Cenaku	19	1	20
Kecamatan Rengat	18	14	32
Kecamatan Rengat Barat	23	6	29
Kecamatan Seberida	13	9	22
Kecamatan Batang Cenaku	16	4	20
Kecamatan Batang Gansal	11	3	14
Kecamatan Lirik	10	4	14
Kecamatan Pasir Penyu	10	4	14
Kecamatan Sungai Lala	10	3	13
Kecamatan Lubuk Batu Jaya	10	2	12
Kecamatan Kelayang	14	1	15
Kecamatan Rakit Kulim	10	3	13
Kecamatan Peranap	10	4	14
Kecamatan Batang Peranap	10	1	11
RSUD Indrasari Rengat	68	159	227

<i>Dinas/Instansi Pemerintahan Institution/Office</i>	<i>Jenis Kelamin/Sex</i>		
	<i>Laki-Laki Male</i>	<i>Perempuan Female</i>	<i>Jumlah Total</i>
(1)	(2)	(3)	(4)
Komisi Pemilihan Umum Daerah (KPUD) Kabupaten Indragiri Hulu	1	1	2
Kelurahan Kampung Besar Seberang	8	4	12
Kelurahan Kampung Besar Kota Kec. Rengat	7	7	14
Kelurahan Pasar Kota Kec. Rengat	7	4	11
Kelurahan Sekip Hilir Kec. Rengat	4	8	12
Kelurahan Sekip Hulu Kec. Rengat	7	2	9
Kelurahan Kampung Dagang Kec. Rengat	7	5	12
Kelurahan Pematang Reba Kec. Rengat Barat	9	6	15
Kelurahan Pangkalan Kasai Kec. Seberida	6	1	7
Kelurahan Air Molek I Kec. Pasir Penyu	5	2	7
Kelurahan Kembang Harum Kec. Pasir Penyu	1	1	2
Kelurahan Tanjung Gading Kec. Pasir Penyu	1	2	3
Kelurahan Tanah Merah Kec. Pasir Penyu	4	2	6
Kelurahan Sekar Mawar Kec. Pasir Penyu	3	2	5
Kelurahan Simpang Kelayang Kec. Kelayang	2	1	3
Kelurahan Peranap Kec. Peranap	2	1	3
Kelurahan Baturijal Hilir Kec. Peranap	1	2	3
Pemerintah Kabupaten Indragiri Hulu (Tugas Belajar)	4	3	7
Pegawai Pemerintah Kabupaten Indragiri Hulu	1	0	1
Jumlah/Total	2 180	3 244	5 424

Sumber/Source: Badan Kepegawaian, Pendidikan, dan Pelatihan Kabupaten Indragiri Hulu/ *Civil Service, Education, and training of Indragiri Hulu Regency*

2.4 KEUANGAN PEMERINTAH GOVERNMENT FINANCE

Tabel 2.4.1 Realisasi Pendapatan Pemerintah Kabupaten Indragiri Hulu Menurut Jenis Pendapatan (ribu rupiah), 2017–2020
Actual Indragiri Hulu Regency, Government Revenues by Kind of Revenues (thousand rupiahs), 2017–2020

Jenis Pendapatan/Kind of Revenues	2017	2018
(1)	(2)	(3)
1. Pendapatan Asli Daerah (PAD)/Regional Revenue	159 665 857 817,46	111 900 731 074,40
1.1 Pajak Daerah/Regional Tax	31 137 130 885,08	41 344 635 977,45
1.2 Retribusi Daerah/Regional Retribution	4 573 794 961,50	4 719 562 588,00
1.3 Hasil Perusahaan Milik Daerah dan Pengelolaan Kekayaan Daerah yang Dipisahkan/Regional-Owned Company Revenue and Separated Management of Regional Wealth	1 657 595 771,00	1 651 113 295,00
1.4 Lain-lain PAD yang Sah/Other Regional Revenue	122 297 336 199,88	64 185 419 213,95
2. Dana Perimbangan/Balance Funds	1 052 046 321 546,00	1 057 923 905 130,00
2.1 Bagi Hasil Pajak/Tax Sharing Revenue	72 926 067 487,00	86 882 825 819,00
2.2 Bagi Hasil Bukan Pajak/Sumber Daya Alam/Non-Tax Sharing Revenue/Natural Resources	150 116 156 138,00	161 991 433 553,00
2.3 Dana Alokasi Umum/General Allocation Fund	630 242 304 000,00	646 609 433 000,00
2.4 Dana Alokasi Khusus/Special Allocation Fund	198 761 793 921,00	162 440 212 758,00
3. Lain-lain Pendapatan yang Sah/Other Revenue	256 958 378 040,90	320 703 527 388,10
3.1 Pendapatan Hibah/Grant	934 000 000,00	66 167 240 000,00
3.2 Dana Darurat/Emergency Fund	-	-
3.3 Dana Bagi Hasil Pajak dari Provinsi dan Pemerintah Daerah Lainnya/Tax Sharing Revenue from Provincial and Other Regional Governments	84 683 277 188,00	95 692 141 388,10
3.4 Dana Penyesuaian dan Otonomi Daerah/Regional Adjustment and Autonomy Fund	138 490 141 000,00	140 433 275 000,00
3.5 Bantuan Keuangan dari Provinsi atau Pemerintah Daerah Lainnya/Financial Assistance from Provincial or Other Regional Governments	32 850 959 852,90	18 410 871 000,00
3.6 Lainnya/Others	-	-
Jumlah/Total	1 468 670 557 404,36	1 490 528 163 592,50

Lanjutan Tabel/*Continued Table 2.4.1*

Jenis Pendapatan/ <i>Kind of Revenues</i>	2019	2020
(1)	(4)	(5)
1. Pendapatan Asli Daerah (PAD)/<i>Regional Revenue</i>	118 978 915 053,47	115 529 572 409,46
1.1 Pajak Daerah/ <i>Regional Tax</i>	36 913 914 363,65	34 469 243 235,00
1.2 Retribusi Daerah/ <i>Regional Retribution</i>	4 425 603 374,00	3 133 824 897,00
1.3 Hasil Perusahaan Milik Daerah dan Pengelolaan Kekayaan Daerah yang Dipisahkan/ <i>Regional-Owned Company Revenue and Separated Management of Regional Wealth</i>	1 515 195 948,00	1 101 143 494,00
1.4 Lain-lain PAD yang Sah/ <i>Other Regional Revenue</i>	76 124 201 367,82	76 825 360 783,46
2. Dana Perimbangan/<i>Balance Funds</i>	1 209 058 944 326,00	1 006 710 435 214,00
2.1 Bagi Hasil Pajak/ <i>Tax Sharing Revenue</i>	63 570 455 736,00	69 593 032 075,00
2.2 Bagi Hasil Bukan Pajak/Sumber Daya Alam/ <i>Non-Tax Sharing Revenue/Natural Resources</i>	228 583 082 433,00	133 675 605 216,00
2.3 Dana Alokasi Umum/ <i>General Allocation Fund</i>	689 412 360 000,00	635 230 964 000,00
2.4 Dana Alokasi Khusus/ <i>Special Allocation Fund</i>	227 493 046 157,00	168 210 833 923,00
3. Lain-lain Pendapatan yang Sah/<i>Other Revenue</i>	339 342 418 481,14	278 074 450 475,00
3.1 Pendapatan Hibah/ <i>Grant</i>	73 024 408 870,00	48 239 132 484,00
3.2 Dana Darurat/ <i>Emergency Fund</i>	-	-
3.3 Dana Bagi Hasil Pajak dari Provinsi dan Pemerintah Daerah Lainnya/ <i>Tax Sharing Revenue from Provincial and Other Regional Governments</i>	96 738 124 611,14	69 593 032 075,00
3.4 Dana Penyesuaian dan Otonomi Daerah/ <i>Regional Adjustment and Autonomy Fund</i>	160 181 885 000,00	133 675 605 216,00
3.5 Bantuan Keuangan dari Provinsi atau Pemerintah Daerah Lainnya/ <i>Financial Assistance from Provincial or Other Regional Governments</i>	9 398 000 000,00	26 566 680 700,00
3.6 Lainnya/ <i>Others</i>	-	-
Jumlah/<i>Total</i>	1 667 380 277 860,61	1 400 314 458 098,46

Sumber/*Source*: Badan Pengelolah Keuangan dan Aset Daerah Kabupaten Indragiri Hulu / *Regional Financial and Asset Management Agency of Indragiri Hulu Regency*

Tabel
Table 2.4.2**Realisasi Belanja Pemerintah Kabupaten Indragiri Hulu Menurut Jenis Belanja (ribu rupiah), 2017–2020**
Actual Indragiri Hulu Regency/Municipal Government Expenditures by Kind of Expenditures (thousand rupiahs), 2017–2020

Jenis Pendapatan Kind of Revenues	2017	2018
(1)	(2)	(3)
1. Belanja Operasi/Operation Expenditures	954 344 663 230,40	945 692 283 816,00
1.1 Belanja Pegawai/Personnel Expenditures	512 575 095 407,00	547 585 465 192,00
1.2 Belanja Barang dan Jasa/Good and Service	428 579 842 073,40	393 736 418 624,00
1.3 Belanja Hibah/Grant Expenditures	13 189 725 750,00	4 370 400 000,00
1.4 Belanja Bantuan Sosial/Social Aid Expenditures	-	-
1.5 Belanja Bantuan Keuangan/Financial Aids Expenditures	-	-
2. Belanja Modal/Capital Expenditures	247 686 767 181,26	138 092 690 423,58
2.1 Belanja Tanah/Ground Expenditures	198 840 000,00	-
2.2 Belanja Peralatan dan Mesin/Equipment and Machinery	35 279 936 617,26	42 916 028 646,58
2.3 Belanja Bangunan dan Gedung/Construction and Building Expenditure	68 059 285 338,00	34 901 340 957,00
2.4 Belanja Jalan, Irigasi, dan Jaringan Street/Street, Irrigation and Network Expenditure	142 302 416 276,00	59 959 035 820,00
2.5 Belanja Aset dan Tetap Lainnya/Other Fixed Asset	1 846 288 950,00	316 285 000,00
3. Belanja Tidak Terduga/Unpredicted Expenditures	846 149 101,00	645 735 944,00
3.1 Belanja Tidak Terduga/Unpredicted Expenditures	846 149 101,00	645 735 944,00
Jumlah/Total	1 202 877 579 512,66	1 084 430 710 183,58

Lanjutan Tabel/*Continued Table 2.4.2*

Jenis Pendapatan <i>Kind of Revenues</i>	2019	2020
(1)	(4)	(5)
1. Belanja Operasi/<i>Operation Expenditures</i>	1 292 100 700 342,07	1 008 034 046 256,65
1.1 Belanja Pegawai/ <i>Personnel Expenditures</i>	578 143 892 941,00	616 925 785 864,00
1.2 Belanja Barang dan Jasa/ <i>Good and Service</i>	446 205 919 994,07	328 129 749 874,65
1.3 Belanja Hibah/ <i>Grant Expenditures</i>	10 644 817 360,0	58 598 807 106,00
1.4 Belanja Bantuan Sosial/ <i>Social Aid Expenditures</i>	0.00	246 408 000,00
1.5 Belanja Bantuan Keuangan/ <i>Financial Aids Expenditures</i>	257 106 070 047,00	4 133 295 412,00
2. Belanja Modal/<i>Capital Expenditures</i>	339 388 263 703,27	94 574 241 457,20
2.1 Belanja Tanah/ <i>Ground Expenditures</i>	0.00	0.00
2.2 Belanja Peralatan dan Mesin/ <i>Equipment and Machinery</i>	62 974 325 315,53	28 458 553 769,50
2.3 Belanja Bangunan dan Gedung/ <i>Construction and Building Expenditure</i>	77 828 352 333,98	39 644 580 967,76
2.4 Belanja Jalan, Irigasi, dan Jaringan/ <i>Street/Street, Irrigation and Network Expenditure</i>	195 411 126 097,76	21 835 243 905,94
2.5 Belanja Aset dan Tetap Lainnya/ <i>Other Fixed Asset</i>	3 174 459 956,00	4 635 862 814,00
3. Belanja Tidak Terduga/<i>Unpredicted Expenditures</i>	4 000 000,00	41 417 674 346,00
3.1 Belanja Tidak Terduga/ <i>Unpredicted Expenditures</i>	4 000 000,00	4 141 767 346,00
Jumlah/<i>Total</i>	1 631 492 964 045,34	1 144 025 962 059,85

Sumber/*Source*: Badan Pengelolah Keuangan dan Aset Daerah Kabupaten Indragiri Hulu / *Regional Financial and Asset Management Agency of Indragiri Hulu Regency*

PENDUDUK DAN KETENAGAKERJAAN

POPULATION AND EMPLOYMENT

BAB 3

CHAPTER



Jumlah Pencari Kerja yang
Terdaftar di
Kabupaten Indragiri Hulu, 2018
Unemployment Rate in Indragiri
Hulu Regency, 2018

904



Jiwa/Inhabitants

SEBERIDA

56.571

Jiwa/Inhabitants

RENGAT

50.603

Jiwa/Inhabitants

RENGAT BR.

48.573

Jumlah Penduduk
Kabupaten Indragiri Hulu

Population in Indragiri Hulu
Regency

2020

444.548

Jiwa/Inhabitants

PENJELASAN TEKNIS**TECHNICAL NOTES**

1. **Sumber utama data kependudukan** adalah sensus penduduk yang dilaksanakan setiap sepuluh tahun sekali. Sensus penduduk telah dilaksanakan sebanyak tujuh kali sejak Indonesia merdeka, yaitu tahun 1961, 1971, 1980, 1990, 2000, 2010 dan 2020.

Di dalam sensus penduduk, pencacahan dilakukan terhadap seluruh penduduk yang berdomisili di wilayah teritorial Indonesia termasuk warga negara asing kecuali anggota korps diplomatic negara sahabat beserta keluarganya. Metode pengumpulan data dalam sensus dilakukan dengan wawancara antara petugas sensus dengan responden dan juga melalui *e-census*. Pencatatan penduduk menggunakan konsep *usual residence*, yaitu konsep dimana penduduk bisa bertempat tinggal.

Bagi penduduk yang bertempat tinggal tetap dicacah dimana mereka biasa tinggal, sedangkan untuk penduduk yang tidak bertempat tinggal tetap dicacah di tempat dimana mereka ditemukan petugas sensus pada malam 'Hari Sensus'. Termasuk penduduk yang tidak bertempat tinggal tetap adalah tuna wisma, awak kapal berbendera Indonesia, penghuni perahu/rumah apung, masyarakat terpencil/terasing, dan pengungsi. Bagi mereka yang

1. **The main source of demographic data** is population census, which is conducted every ten years. Population Census has been conducted six times since Indonesia's independence: 1961, 1971, 1980, 1990, 2000, 2010 and 2020.

The population census enumerates all residents who domicile in the entire territory of Indonesia including foreign citizens except the diplomatic corps members and their families. The method of data collection in a population census involves interviewing respondents and conducting e-census. Enumeration of the population uses the concept of "usual residence", which is the concept of "place where people usually live".

De jure was applied to the permanent residents, while de facto was applied to non-permanent residents. The permanent residents were enumerated in place where they normally live, the non-permanent residents were enumerated where they were found by the enumerators, on the night of "Census Date". The non-permanent residents include homeless people, ship crew, boat people, remote area community, and internally displaced persons. Those who

mempunyai tempat tinggal tetap dan sedang berpergian ke luar wilayah lebih dari enam bulan, tidak dicacah di tempat tinggalnya, tetapi dicacah di tempat tujuannya.

Untuk tahun yang tidak dilaksanakan sensus penduduk, data kependudukan diperoleh dari hasil proyeksi penduduk. Proyeksi penduduk merupakan suatu perhitungan ilmiah yang didasarkan pada asumsi dari komponen-komponen perubahan penduduk, yaitu kelahiran, kematian, dan migrasi. Proyeksi penduduk Indonesia 2010-2035 menggunakan data dasar penduduk hasil SP2020.

had permanent residence and had been travelling away from their home for six months or more were not enumerated in their permanent place, but in the place where they were during the census.

For the periods where the population census is not conducted, population projection is done to estimate population during those years. The population projection is an estimate based on the demographic components, such as birth, death, and migration. Indonesia's 2010-2035 population projection used the 2020 Population Census as the base population.

2. Penduduk Indragiri Hulu adalah semua orang yang berdomisili di wilayah Kabupaten Indragiri Hulu selama 6 bulan atau lebih dan mereka yang berdomisili kurang dari 6 bulan tetapi bertujuan menetap.

2. The Population of Indragiri Hulu are all residents of the entire territory of Indonesia who have stayed for six months or longer, and those who intended to stay more than six months even though their length of stay is less than six months.

3. Rata-rata pertumbuhan penduduk adalah angka yang menunjukkan tingkat penambahan penduduk per tahun dalam jangka waktu tertentu.

3. The average of growth rate of population is the annual population growth rate over a certain period.

4. Kepadatan penduduk adalah banyaknya penduduk per km persegi.

4. Population density is the number of inhabitants per square kilometer.

5. **Rasio jenis kelamin** adalah perbandingan antara banyaknya penduduk laki-laki dengan banyaknya penduduk perempuan pada suatu daerah dan waktu tertentu. Biasanya dinyatakan dengan banyaknya penduduk laki-laki untuk 100 penduduk perempuan.
6. **Rumah tangga** adalah seseorang atau sekelompok orang yang mendiami sebagian atau seluruh bangunan fisik/sensus dan biasanya tinggal bersama serta pengelolaan makan dari satu dapur. Yang dimaksud makan dari satu dapur adalah jika pengurusan kebutuhan sehari-harinya dikelola bersama-sama menjadi satu.
7. **Anggota rumah tangga** adalah semua orang yang biasanya bertempat tinggal di suatu rumah tangga, baik yang berada di rumah pada waktu pencacahan maupun yang sementara tidak ada.
8. **Rata-rata anggota rumah tangga** adalah angka yang menunjukkan rata-rata jumlah anggota rumah tangga per rumah tangga.
9. **Sumber utama data ketenagakerjaan** adalah Survei Angkatan Kerja Nasional (Sakernas). Survei ini khusus
5. **Sex ratio** is the ratio of males population to female population in a given area and time, usually expressed as the number of males for every 100 females.
6. **Household** is an individual or group of people living in a physical/census building unit or part of it and usually commit on a common provision for food and other essentials of living. Common provision for food means one organizing daily needs for all of household members.
7. **Household member** are those who usually lives in a household regardless of their location at the time of enumeration.
8. **Average household size** is the average number of household members per household.
9. **The main source of employment data** is National Labour Force Survey (Sakernas). This survey is specifically designed to collect

dirancang untuk mengumpulkan informasi/ data ketenagakerjaan.

information on labour force statistics.

10. Penduduk usia kerja adalah penduduk yang berumur 15 tahun ke atas.

10. Working age population is persons of 15 years and over.

11. Angkatan kerja adalah penduduk usia kerja yang bekerja, punya pekerjaan namun sementara tidak bekerja, dan pengangguran.

11. Labour force or economically active are persons of 15 years and over, who in the previous week were working, temporarily absent from work but having jobs, and unemployment.

12. Bekerja adalah melakukan pekerjaan dengan maksud memperoleh atau membantu memperoleh pendapatan atau keuntungan, dan lamanya bekerja paling sedikit selama 1 jam secara terus menerus dalam seminggu yang lalu (termasuk pekerja keluarga tanpa upah yang membantu dalam suatu usaha/ kegiatan ekonomi).

12. Working means activity intended to earn income by doing work or helping to do work at least one hour continuously during the reference week (including unpaid family worker for any economic activity).

13. Jumlah jam kerja seluruhnya adalah jumlah jam kerja yang digunakan untuk bekerja (tidak termasuk jam kerja istirahat resmi dan jam kerja yang digunakan untuk hal-hal di luar pekerjaan).

13. Total working hours is the total hours spent by an employee to perform all jobs (excluding the time used for other activities which are not classified as work).

14. Lapangan usaha adalah bidang kegiatan dari pekerjaan/ tempat bekerja dimana seseorang bekerja. Klasifikasi lapangan usaha mengikuti Klasifikasi Lapangan Usaha Indonesia (KBLI) dalam 1 digit.

14. Industry is field of a person's activity or establishment. The classification of industries follows the Indonesia Standard Industrial Classification (KBLI) in one digit.

15. **Status pekerjaan** adalah kedudukan seseorang dalam melakukan pekerjaan.
16. **Pekerja tak dibayar** adalah seseorang yang bekerja membantu usaha untuk memperoleh penghasilan yang dilakukan oleh salah seorang anggota rumah tangga atau bukan anggota rumah tangga tanpa mendapat upah/gaji.
17. **Tingkat Partisipasi Angkatan Kerja (TPAK)** adalah perbandingan antara jumlah angkatan kerja dengan jumlah seluruh penduduk usia kerja.
18. **Pengangguran Terbuka** adalah angkatan kerja yang tidak mempunyai pekerjaan. Ini terjadi karena angkatan kerja tersebut belum mendapat pekerjaan padahal sudah berusaha maksimal atau karena faktor malas.
19. **Tingkat Pengangguran** adalah perbandingan antara pengangguran terbuka dengan angkatan kerja.
20. **Pelatihan Institusional** adalah pelatihan gratis yang dananya dari pemerintah dengan tujuan untuk melatih para pencari kerja sehingga menjadi terampil dalam pekerjaan.
15. **Employment status** is the status of a person at his place of work or establishment where he was employed.
16. **Unpaid worker** is a person who intended to work without pay in an establishment run by other members of the family, relative or neighbor.
17. **Economically Active Participation Rate** is the ratio between the total economically active and the total working age population.
18. **Open Unemployment** is an unemployed workforce. This happens because the workforce has not got a job even though it has tried its best or because of a lazy factor.
19. **The Unemployment Rate** is a comparison between open unemployment and the labor force or economically active.
20. **Institutional Training** is free training with funds from the government with the aim of training job seekers so that they become skilled at work.

21. Upah Minimum adalah suatu standar minimum yang digunakan oleh para pengusaha atau pelaku industri untuk memberikan upah kepada pekerja di dalam lingkungan usaha atau kerjanya. Karena pemenuhan kebutuhan yang layak di setiap kabupaten berbeda-beda, maka disebut upah minimum kabupaten.

21. Minimum Wage is a minimum standard used by employers or industry players to provide wages to workers in the business environment or work. Because the fulfillment of decent needs in each district varies, it is called the district minimum wage.

<https://inhukab.bps.go.id>

ULASAN**DESCRIPTION****3.1 Penduduk**

Penduduk Indragiri Hulu pada tahun 2020 sebesar 444.548 jiwa dengan penduduk laki-laki sebanyak 228.502 jiwa (51,40%) dan penduduk perempuan 216.046 jiwa (48,60%). Penduduk laki-laki di kabupaten Indragiri Hulu lebih besar dibandingkan penduduk perempuan, dengan *sex ratio* di Kabupaten Indragiri Hulu sebesar 105,76 artinya terdapat 106 penduduk laki-laki untuk setiap 100 penduduk perempuan.

Kepadatan penduduk Indragiri Hulu tahun 2020 sebanyak 54 jiwa per kilometer persegi. Kepadatan penduduk tertinggi masih terdapat di kecamatan Lirik 204 jiwa per kilometer persegi, tetapi kondisi ini dikarenakan luas wilayah dan jumlah penduduk kecamatan Pasir Penyu masih tergabung dengan kecamatan Sungai Lala dan kecamatan Lubuk Batu Jaya.

Kepadatan penduduk terendah di Kecamatan Peranap yaitu 28 jiwa per kilometer persegi, dengan kondisi luas wilayah dan jumlah penduduk Kecamatan Peranap masih tergabung dengan kecamatan Batang Peranap.

3.1 Ketenagakerjaan

Jumlah angkatan kerja di Kabupaten Indragiri Hulu dari data hasil

3.1 Population

The population of Indragiri Hulu Regency at the year of 2019 that is 444.548 inhabitants with men population at 228.502 inhabitants (51.40%) and women population at 216.046 inhabitants (48.60%). Number of men population in Indragiri Hulu Regency bigger than women population, so sex ratio in Indragiri Hulu Regency at 105.76, means that there are 106 men in every 100 women.

Population density of Indragiri Hulu Regency at the year of 2020 are 54 inhabitants per kilometer square. Highest population density still at Pasir Penyu District at 204 inhabitants per kilometer square, but this condition because of area width and number of population of Pasir Penyu District that still integrated with Sungai Lala District and Lubuk Batu Jaya District.

Lowest population density is in Peranap District at 28 inhabitants per kilometer square. With condition of area width and number of population of Peranap District that still integrated with Batang Peranap District.

3.2 Employment

The number of labor force in Indragiri Hulu Regency from the results of the

olah Survei Angkatan Kerja Nasional (Sakernas) adalah sebanyak 215.215 jiwa, yang terdiri dari 138.672 laki-laki dan 76.543 perempuan. Dari angkatan kerja tersebut, ada sebanyak 204.644 penduduk yang bekerja, sedangkan sisanya 10.571 penduduk menganggur atau tidak mempunyai pekerjaan.

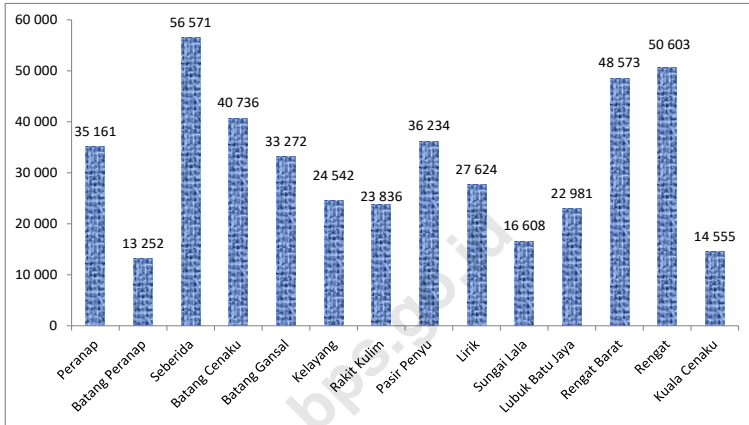
Tingkat Partisipasi Angkatan Kerja (TPAK) di Kabupaten Indragiri Hulu tahun 2020 sebesar 65,94 dan tingkat pengangguran sebesar 4,70.

National Labor Force Survey is 215,215 people, consisting of 138,672 men and 76,543 women. Of the workforce, there are 204,644 people who work, while the rest 10,571 people are unemployed or have no jobs.

The Labor Force Participation Rate (TPAK) in Indragiri Hulu Regency in 2020 was 65.94 and the unemployment rate was 4.70.

Gambar 3.1
Figures

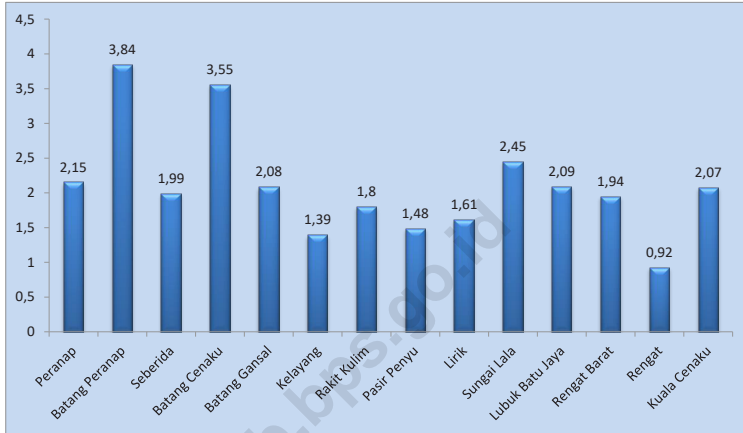
Jumlah Penduduk berdasarkan Kecamatan di Kabupaten Indragiri Hulu, 2020
Population Statistics by District in Indragiri Hulu Regency, 2020



Sumber/Source: Hasil SP2020 (September)/The result of the 2020 Population Census (September)

Gambar 3.2
Figures

Laju Pertumbuhan Penduduk Berdasarkan kecamatan di Kabupaten Indragiri Hulu (%), 2020
Population Growth Rate Based on sub-districts in Indragiri Hulu Regency (%), 2020



Sumber/Source: Hasil SP2020 (September)/The result of the 2020 Population Census (September)

**3.1 PENDUDUK
POPULATION**

Tabel 3.1.1 Penduduk, Laju Pertumbuhan Penduduk, Distribusi Persentase Penduduk, Kepadatan Penduduk, Rasio Jenis Kelamin Penduduk Menurut Kecamatan di Kabupaten Indragiri Hulu, 2020
Population, Population Growth Rate, Percentage Distribution of Population, Population Density, and Population Sex Ratio by Subdistrict in Indragiri Hulu Regency, 2020

Kecamatan Subdistrict	Penduduk (ribu) Population (thousand)	Laju Pertumbuhan Penduduk per Tahun 2010–2020 Annual Population Growth Rate (%) 2010–2020
(1)	(2)	(3)
Peranap	35 161	2,15
Batang Peranap	13 252	3,84
Seberida	56 571	1,99
Batang Cenaku	40 736	3,55
Batang Gansal	33 272	2,08
Kelayang	24 542	1,39
Rakit Kulim	23 836	1,80
Pasir Penyu	36 234	1,48
Lirik	27 624	1,61
Sungai Lala	16 608	2,45
Lubuk Batu Jaya	22 981	2,09
Rengat Barat	48 573	1,94
Rengat	50 603	0,92
Kuala Cenaku	14 555	2,07
Indragiri Hulu	444 548	1,97

Lanjutan Tabel/*Continued Table 3.1.1*

Kecamatan Subdistrict	Persentase Penduduk Percentage of Total Population	Kepadatan Penduduk per km² Population Density per sq.km
(1)	(7)	(8)
Peranap	7,91	28
Batang Peranap	2,98	...
Seberida	12,73	59
Batang Cenaku	9,16	42
Batang Gansal	7,48	35
Kelayang	5,52	55
Rakit Kulim	5,36	..
Pasir Penyu	8,15	204
Lirik	6,21	118
Sungai Lala	3,74	...
Lubuk Batu Jaya	5,17	...
Rengat Barat	10,93	53
Rengat	11,38	54
Kuala Cenaku	3,27	...
Indragiri Hulu	100,00	54

Lanjutan Tabel/*Continued Table* 3.1.1

Kecamatan Subdistrict	Rasio Jenis Kelamin Penduduk Population Sex Ratio
(1)	(11)
Peranap	107
Batang Peranap	108
Seberida	107
Batang Cenaku	107
Batang Gansal	108
Kelayang	105
Rakit Kulim	106
Pasir Penyu	105
Lirik	107
Sungai Lala	105
Lubuk Batu Jaya	105
Rengat Barat	106
Rengat	102
Kuala Cenaku	105
Indragiri Hulu	106

Catatan/Note:

Sumber/Source: Hasil SP2020 (September)/*The result of the 2020 Population Census (September)*

Tabel
Table 3.1.2**Jumlah Penduduk Menurut Kelompok Umur dan Jenis Kelamin di Kabupaten Indragiri Hulu, 2020**
Population by Age Group and Sex in Indragiri Hulu Regency, 2020

Kelompok Umur Age Groups	Jenis Kelamin/Sex		
	Laki-Laki Male	Perempuan Female	Jumlah Total
(1)	(2)	(3)	(4)
0–4	20 797	19 945	40 742
5–9	22 230	21 152	43 382
10–14	21 397	20 111	41 508
15–19	21 045	19 736	40 781
20–24	19 131	18 153	37 284
25–29	19 120	18 839	37 959
30–34	19 692	19 015	38 707
35–39	18 158	17 351	35 509
40–44	16 551	15 476	32 027
45–49	14 200	13 439	27 639
50–54	11 717	10 986	22 703
55–59	9 686	8 529	18 215
60–64	6 742	5 928	12 670
65–69	4 526	3 900	8 426
70–74	1 838	1 752	3 590
75+	1 672	1 734	3 406
Nama Provinsi	228502	216046	444548

Catatan/Note: ...

Sumber/Source: Hasil Perapihan Umur dari Data Administratif dan SP2020 (September)/The Result of Smoothing Single Year of Age from Administrative Data and the 2020 Population Census (September)

Tabel
Table 3.1.3

Jumlah Kartu Tanda Penduduk (KTP) yang Diterbitkan menurut Kecamatan di Kabupaten Indragiri Hulu, 2018-2020
Number of Identity Cards Issued by Subdistrict in Indragiri Hulu Regency, 2018-2020

Kecamatan Subdistrict	2018	2019	2020
(1)	(2)	(3)	(4)
Peranap	7 605	2 483	6 097
Batang Peranap	2 871	2 371	5 796
Seberida	11 154	1 219	2 738
Batang Cenaku	6 414	1 887	3 828
Batang Gansal	7 138	2 161	4 283
Kelayang	4 716	2 946	5 758
Rakit Kulim	4 432	2 484	4 481
Pasir Penyu	6 464	1 967	3 233
Lirik	6 812	1 472	2 830
Sungai Lala	3 081	830	1 717
Lubuk Batu Jaya	4 072	812	1 793
Rengat Barat	8 300	1 270	2 166
Rengat	8 497	1 313	2 627
Kuala Cenaku	2 924	627	1 554
Indragiri Hulu	84 480	23 842	48 901

Sumber/Source: Dinas Kependudukan dan Pencatatan Sipil Kabupaten Indragiri Hulu/Department of Population and Civil Registration of Indragiri Hulu Regency

Tabel 3.1.4 Jumlah Kartu Keluarga (KK) yang Diterbitkan menurut Kecamatan di Kabupaten Indragiri Hulu, 2018-2020
Table 3.1.4 Number of Family Cards Issued by Subdistrict in Indragiri Hulu Regency, 2018-2020

Kecamatan Subdistrict	2018	2019	2020
(1)	(2)	(3)	(4)
Peranap	2 706	3 701	3 873
Batang Peranap	1 121	3 526	3 760
Seberida	4 228	1 734	2 205
Batang Cenaku	3 078	2 373	2 824
Batang Gansal	2 456	2 622	2 740
Kelayang	1 855	4 029	3 910
Rakit Kulim	1 705	2 993	3 268
Pasir Penyau	2 558	2 277	2 368
Lirik	2 374	1 815	1 860
Sungai Lala	1 231	1 164	1 221
Lubuk Batu Jaya	1 595	1 351	1 554
Rengat Barat	3 767	1 707	1 691
Rengat	3 993	1 695	2 352
Kuala Cenaku	1 096	870	953
Indragiri Hulu	33 763	31 857	34 579

Sumber/Source: Dinas Kependudukan dan Pencatatan Sipil Kabupaten Indragiri Hulu/Department of Population and Civil Registration of Indragiri Hulu Regency

Tabel 3.1.5 Jumlah Akta Kelahiran yang Diterbitkan menurut Kecamatan di Kabupaten Indragiri Hulu, 2018-2020
Number of Birth Certificates Issued by Subdistrict in Indragiri Hulu Regency, 2018-2020

Kecamatan Subdistrict	2018	2019	2020
(1)	(2)	(3)	(4)
Peranap	1 046	1 799	1 710
Batang Peranap	659	1 712	1 656
Seberida	1 611	836	980
Batang Cenaku	1 789	1 147	1 112
Batang Gansal	1 199	1 451	1 382
Kelayang	748	1 950	1 790
Rakit Kulim	626	1 649	1 517
Pasir Penyau	882	1 095	1 223
Lirik	949	853	852
Sungai Lala	538	637	631
Lubuk Batu Jaya	620	723	732
Rengat Barat	1 367	802	702
Rengat	1 215	873	1 010
Kuala Cenaku	441	627	539
Indragiri Hulu	13 690	16 154	15 836

Sumber/Source: Dinas Kependudukan dan Pencatatan Sipil Kabupaten Indragiri Hulu/Department of Population and Civil Registration of Indragiri Hulu Regency

Tabel 3.1.6 Jumlah Akta Kematian yang Diterbitkan menurut Kecamatan di Kabupaten Indragiri Hulu, 2018-2020
Number of Death Deeds Issued by Subdistrict in Indragiri Hulu Regency, 2018-2020

Kecamatan Subdistrict	2018	2019	2020
(1)	(2)	(3)	(4)
Peranap	73	133	248
Batang Peranap	29	83	155
Seberida	90	44	73
Batang Cenaku	83	79	149
Batang Gansal	47	67	121
Kelayang	57	88	158
Rakit Kulim	28	57	146
Pasir Penyu	99	40	115
Lirik	76	51	96
Sungai Lala	34	42	64
Lubuk Batu Jaya	50	39	81
Rengat Barat	124	46	73
Rengat	167	26	74
Kuala Cenaku	29	21	28
Indragiri Hulu	986	816	1 581

Sumber/Source: Dinas Kependudukan dan Pencatatan Sipil Kabupaten Indragiri Hulu/Department of Population and Civil Registration of Indragiri Hulu Regency

3.2 KETENAGAKERJAAN EMPLOYMENT

Tabel 3.2.1 Jumlah Penduduk Berumur 15 Tahun Keatas Menurut Jenis Kegiatan Selama Seminggu yang Lalu dan Jenis Kelamin di Kabupaten Indragiri Hulu, 2020
Population Aged 15 Years and Over by Type of Activity During The Previous Week and Sex in Indragiri Hulu Regency, 2020

Kegiatan Utama <i>Main Activity</i>	Jenis Kelamin/Sex		
	Laki-Laki <i>Male</i>	Perempuan <i>Female</i>	Jumlah <i>Total</i>
(1)	(2)	(3)	(4)
I. Angkatan Kerja/<i>Economically Active</i>	138 672	76 543	215 215
1. Bekerja/ <i>Working</i>	132 187	72 457	204 644
2. Pengangguran Terbuka/ <i>Unemployment</i>	6 485	4 086	10 571
II. Bukan Angkatan Kerja/<i>Economically Inactive</i>	22 210	77 109	99 319
1. Sekolah/ <i>Attending School</i>
2. Mengurus Rumah Tangga/ <i>Housekeeping</i>
3. Lainnya/ <i>Others</i>
Jumlah/<i>Total</i>	160 882	153 652	314 534

Catatan/Note:

Sumber/Source: BPS, Survei Angkatan Kerja Nasional (Sakernas) Agustus/BPS-Statistics Indonesia, August National Labor Force Survey

Tabel
Table 3.2.2

Penduduk Berumur 15 Tahun ke Atas Menurut Pendidikan Tertinggi yang Ditamatkan dan Jenis Kegiatan Selama Seminggu yang Lalu di Kabupaten Indragiri Hulu, 2020
Population 15 Years of Age and Over by Educational Attainment and Type of Activity During the Previous Week in Indragiri Hulu Regency, 2020

Pendidikan Tertinggi yang Ditamatkan ¹ <i>Educational Attainment¹</i>	Angkatan Kerja/Economically Active			Persentase Bekerja terhadap Angkatan Kerja <i>Percentage of Working to Economically Active</i>
	Bekerja <i>Working</i>	Pengangguran ² <i>Unemployment²</i>	Jumlah Angkatan Kerja <i>Total of Economically Active</i>	
(1)	(2)	(3)	(4)	(5)
0	85 085	3 037	88 122	97
1	36 835	1 365	38 200	96
2	60 579	5 284	65 863	92
3	22 145	885	23 030	96
Jumlah/Total	204 644	10 571	215 215	95

Lanjutan Tabel/*Continued Table 3.2.2*

Pendidikan Tertinggi yang Ditamatkan¹ <i>Educational Attainment¹</i>	Bukan Angkatan Kerja <i>Not Economically Active</i>	Jumlah Total	Persentase Angkatan Kerja terhadap Penduduk Usia Kerja <i>Percentage of Economically Active to Working Age Population</i>
(1)	(6)	(7)	(8)
0
1
2
3
Jumlah/Total	99 319	314 534	68

Catatan/Note: ¹ 0. ≤ Sekolah Dasar (SD)/≤ *Primary School*
 1. Sekolah Menengah Pertama/*Junior High School*
 2. Sekolah Menengah Atas/*Senior High School*
 3. Perguruan Tinggi/*Collage*
² 1. Mencari pekerjaan/*Looking for work*
 2. Mempersiapkan usaha/*Establishing a new business/firm*
 3. Merasa tidak mungkin mendapat pekerjaan/*Hopeless of job*
 4. Sudah punya pekerjaan tetapi belum mulai bekerja/*Have a job in future start*

Sumber/Source: BPS, Survei Angkatan Kerja Nasional (Sakernas) Agustus/BPS-Statistics Indonesia, August National Labor Force Survey

Tabel
Table 3.2.3

Penduduk Berumur 15 Tahun Ke Atas yang Bekerja Selama Seminggu yang Lalu Menurut Status Pekerjaan Utama dan Jenis Kelamin di Kabupaten Indragiri Hulu, 2020
Population 15 Years of Age and Over who Worked During The Previous Week by Main Employment Status and Sex in Indragiri Hulu Regency, 2020

Status Pekerjaan Utama Main Employment Status	Laki-Laki Male	Perempuan Female	Jumlah Total
(1)	(2)	(3)	(4)
Berusaha sendiri <i>Own account worker</i>	30 625	17 772	48 397
Berusaha dibantu buruh tidak tetap/buruh tidak dibayar <i>Employer assisted by temporary worker/unpaid worker</i>	17 139	9 385	26 524
Berusaha dibantu buruh tetap/buruh dibayar <i>Employer assisted by permanent worker/paid worker</i>	4 909	1 084	5 993
Buruh/Karyawan/Pegawai/ <i>Employee</i>	50 463	25 572	76 035
Pekerja bebas <i>Casual worker</i>	20 359	1 732	22 091
Pekerja keluarga/tak dibayar <i>Family worker/unpaid worker</i>	8 692	16 912	25 604
Jumlah/Total	132 187	72 457	204 644

Catatan/Note: ...

Sumber/Source: BPS, Survei Angkatan Kerja Nasional (Sakernas) Agustus/BPS-Statistics Indonesia, August National Labor Force Survey

Tabel 3.2.4 Jumlah Pencari Kerja yang Terdaftar menurut Tingkat Pendidikan di Kabupaten Indragiri Hulu, 2020
Number of Registered Workers by Education Level in Indragiri Hulu Regency, 2020

<i>Tingkat Pendidikan Level of Education</i>	<i>Laki-Laki Male</i>	<i>Perempuan Female</i>	<i>Jumlah Total</i>
(1)	(2)	(3)	(4)
<i>SD / Primary School</i>	9	0	9
<i>SMP / Junior High School</i>	14	2	16
<i>MTs / Madrasah Tsanawiyah</i>	4	1	5
<i>SMU / Senior High School</i>	178	78	256
<i>MA / Madrasah Aliyah</i>	41	15	56
<i>SMK / Vocational High School</i>	286	69	355
<i>Diploma I, II, III</i>	11	13	24
<i>S1 / Bachelor</i>	124	58	182
<i>S2 / Magister</i>	0	1	1
<i>Jumlah/Total</i>	667	237	904

Catatan/Note: ...

Sumber/Source: Dinas Tenaga Kerja Kabupaten Indragiri Hulu/Labor Offices of Indragiri Hulu Regency

Tabel 3.2.5 Jumlah Pencari Kerja yang Terdaftar menurut Kelompok Umur di Kabupaten Indragiri Hulu, 2020
Number of Registered Workers by Age Group in Indragiri Hulu Regency, 2020

<i>Tingkat Pendidikan</i> <i>Level of Education</i>	<i>10 - 19 Tahun</i> <i>10 - 19 Years</i>	<i>20 - 29 Tahun</i> <i>20 - 29 Years</i>	<i>>=30 Tahun</i> <i>>=30 Years</i>	<i>Jumlah</i> <i>Total</i>
(1)	(2)		(3)	(4)
<i>SD / Primary School</i>	0	3	6	9
<i>SMP / Junior High School</i>	2	10	4	16
<i>MTs / Madrasah Tsanawiyah</i>	0	3	2	5
<i>SMU / Senior High School</i>	69	150	37	256
<i>MA / Madrasah Aliyah</i>	14	33	9	56
<i>SMK / Vocational High School</i>	89	245	21	355
<i>Diploma I, II, III</i>	0	21	3	24
<i>S1 / Bachelor</i>	0	156	26	182
<i>S2 / Magister</i>	0	1	0	1
<i>Jumlah/Total</i>	174	622	108	904

Sumber/Source: Dinas Tenaga Kerja Kabupaten Indragiri Hulu/Labor Offices of Indragiri Hulu Regency

Tabel
Table 3.2.6

**Upah Minimum Kabupaten (UMK) di Kabupaten Indragiri
Hulu (Rp), 2014-2020**
*Regional Minimum Wage in Indragiri Hulu Regency (Rp),
2014-2020*

<i>Tahun Year</i>	<i>10 - 19 Tahun</i>	<i>10 - 19 Years</i>
(1)		(2)
2014		1 742 499
2015		1 950 200
2016		2 174 473
2017		2 440 845
2018		2 751 000
2019		2 751 000
2020		2 985 193

Sumber/Source: Dinas Tenaga Kerja Kabupaten Indragiri Hulu/Labor Offices of Indragiri Hulu Regency




BAB 4

SOSIAL DAN KESEJAHTERAAN RAKYAT

SOCIAL AND PEOPLES WELFARE

JUMLAH FASILITAS PENDIDIKAN DI KABUPATEN INDRAGIRI HULU, 2020

NUMBER OF EDUCATION FACILITIES IN INDRAGIRI HULU, 2020



Sumber: Dinas Pendidikan dan Kebudayaan Kab. Inhu

Source: Department of Education and Culture of Inhu Regency

JUMLAH FASILITAS KESEHATAN DI KAB. INDRAGIRI HULU, 2020

NUMBER OF FACILITIES IN INDRAGIRI HULU REGENCY, 2020



PENJELASAN TEKNIS

1. **Tidak / belum pernah sekolah** adalah mereka yang tidak pernah atau belum pernah terdaftar dan tidak pernah atau belum pernah aktif mengikuti pendidikan di suatu jenjang pendidikan formal. Termasuk juga yang tamat/belum tamat taman kanak-kanak tetapi tidak melanjutkan ke sekolah dasar.
2. **Masih bersekolah** adalah mereka yang terdaftar dan aktif mengikuti pendidikan formal dan non formal (Paket A, B, atau C) baik pendidikan dasar, menengah, maupun pendidikan tinggi. Bagi mahasiswa yang sedang cuti dianggap masih bersekolah.
3. **Tidak bersekolah lagi** adalah mereka yang pernah terdaftar dan aktif mengikuti pendidikan di suatu jenjang pendidikan formal dan non formal (Paket A, B, atau C) tetapi pada saat pencacahan tidak lagi terdaftar dan tidak aktif mengikuti pendidikan.
4. **Angka Partisipasi Murni (APM)** adalah indikator yang digunakan untuk mengukur besarnya tingkat partisipasi sekolah penduduk menurut kelompok umur yang sesuai dengan usia sekolah.

TECHNICAL NOTES

1. **Not/never attending school** is someone who has never attended or never been registered in a formal education, such as primary, secondary, and tertiary education. Those who just completed kindergarten are considered as never attended school.
2. **Attending school** is someone who is currently attending primary, secondary, or tertiary education, including package A, package B or package C. College student who postpones his/her study is considered as attending school.
3. **Not attending school anymore** is someone who had enrolled and participated in formal and non-formal education in the past including package A, package B, or package C, but currently does not attend school.
4. **Net Enrollment Rate (APM)** is an indicator used to measure the level of participation of the school population by age group in accordance with school age.

- 5. Angka Partisipasi Kasar (APK)** adalah perbandingan antara jumlah murid pada jenjang pendidikan tertentu dengan jumlah penduduk kelompok usia sekolah yang sesuai.
- 5. *Gross Enrollment Rate (APK)*** is the ratio between the number of students in certain education level with a population of school age appropriate groups.
- 6. Rumah sakit** adalah tempat pemeriksaan dan perawatan kesehatan, biasanya berada di bawah pengawasan dokter/tenaga medis yang melayani penderita yang sakit untuk berobat rawat jalan atau rawat inap.
- 6. *Hospital*** is a place for health check, usually controlled/supervised by doctors/medical personnel to serve the ill patients to get outpatient or inpatient treatment services.
- 7. Rumah bersalin** adalah sarana pelayanan kesehatan dengan izin sebagai rumah bersalin, dilengkapi pelayanan pemeriksa kehamilan, persalinan, serta pemeriksaan ibu dan anak yang berada di bawah pengawasan bidan senior.
- 7. *Maternity house*** is health care facility with a license as a maternity house, equipped with prenatal care, childbirth and examination of mothers and children which is under the supervision of a senior midwife.
- 8. Puskesmas (Pusat Kesehatan Masyarakat)** adalah unit pelaksana teknis dinas kesehatan kabupaten/kota yang mempunyai fungsi utama sebagai penyelenggara pelayanan kesehatan tingkat pertama.
- 8. *Public health center*** is technical implementation unit or regency health department that have the primary function as a first-level health care providers.
- 9. Posyandu** adalah wadah
- 9. *IHC*** is a container of health care,

pemeliharaan kesehatan yang dilakukan dari, dan oleh untuk masyarakat yang dibimbing oleh petugas terkait.

by the community, guided by the relevant officers.

- 10. Pos Kesehatan Desa (Poskesdes)** adalah upaya kesehatan bersumberdaya masyarakat yang dibentuk di desa dalam rangka mendekatkan/menyediakan pelayanan kesehatan dasar bagi masyarakat desa.
- 10. Village health post (Poskesdes)** is the efforts of the community based health established in the village in order to provide basic health services for rural communities.
- 11. Pondok Bersalin Desa (Polindes)** adalah sarana pelayanan kesehatan di tingkat desa yang menyediakan tempat pertolongan persalinan dan pelayanan kesehatan ibu dan anak.
- 11. Village midwife (Polindes)** is a health-care facility at the village level that provide aid maternal and child health services.
- 12. Peserta KB aktif** adalah pasangan usia subur yang pada saat ini masih menggunakan salah satu cara atau alat kontrasepsi.
- 12. KB active participants** are couples of childbearing age who are currently still using one of the contraceptives.
- 13. IUD (Intrauterine Device) atau KB spiral** adalah alat kontrasepsi yang terbuat dari bahan semacam plastik yang disisipkan ke dalam rahim.
- 13. IUD (Intrauterine Device) or KB spiral** is a contraceptive device made of a kind of plastic that is inserted into the uterus.
- 14. MOW (Medis Operatif Wanita) atau tubektomi atau sterilisasi** adalah tindakan pengikatan dan pemotongan
- 14. MOW (Medical Operative Woman) or tubal ligation or sterilization** is the act of binding and cutting the

saluran telur agar sel telur tidak dapat dibuahi oleh sperma.

fallopian tubes so that the egg can not be fertilized by sperm.

15. MOP (Medis Operasi Pria) atau vasektomi adalah tindakan pemotongan saluran sperma sehingga tidak ada sperma yang keluar saat ejakulasi.

15. MOP (Medical Operative Male) or vasectomy is the act of cutting the vas deferens so that no sperm comes out during ejaculation.

16. Kondom adalah alat kontrasepsi yang berfungsi untuk mencegah terjadinya kehamilan.

16. Condom is a contraceptive that works to prevent pregnancy.

17. Susuk adalah alat kontrasepsi yang dipasang di bawah kulit.

17. Implan is a contraceptive device placed under the skin.

18. Imunisasi adalah memasukkan kuman atau racun penyakit tertentu yang sudah dilemahkan (vaksin) ke dalam tubuh dengan cara disuntik atau diminum (diteteskan dalam mulut) dengan maksud agar terjadi kekebalan tubuh terhadap penyakit tersebut.

18. Immunization is putting enervated microbe of a certain disease into human body by injection or drinking (dropping into mouth) to make the body immune to that disease.

19. Penduduk miskin adalah penduduk yang memiliki rata-rata pengeluaran per kapita per bulan di bawah garis kemiskinan.

19. The poor is a person whose expenditure per capita per month is below the poverty line is considered to be poor.

20. Garis Kemiskinan Makanan (GKM) merupakan nilai

20. The Food Poverty Line refers to the daily minimum requirement

pengeluaran kebutuhan minimum makanan yang disetarakan dengan 2.100 kkalori per kapita per hari.

of 2,100 kcal per capita per day.

21. Garis Kemiskinan Non Makanan adalah kebutuhan minimum untuk perumahan, sandang, pendidikan, kesehatan, dan kebutuhan dasar lainnya.

21. The Non Food Poverty Line refers to the minimum requirement for household necessities for clothing, education, health, and other basic individual needs.

<https://inhukab.bps.go.id>

ULASAN**DESCRIPTION****4.1 Pendidikan**

Pendidikan merupakan suatu sarana yang sangat penting bagi kelangsungan hidup manusia. Pendidikan menjadi salah satu faktor penting dalam menentukan arah pembangunan suatu daerah, karena pendidikan mempengaruhi pola pikir penduduk suatu daerah. Semakin maju pendidikan berarti akan membawa berbagai pengaruh positif bagi masa depan berbagai bidang kehidupan.

Selanjutnya, indikator pemerataan sarana dan prasarana pendidikan dapat dilihat dari rasio murid terhadap guru. Jika rasio ini tinggi, berarti satu orang tenaga pengajar harus melayani banyak murid. Banyaknya murid yang diajarkan akan mengurangi daya tangkap murid pada pelajaran yang diberikan atau dengan kata lain mengurangi efektivitas pengajaran. Oleh karena itu, masalah pendidikan menjadi agenda yang sangat penting pada pelaksanaan program kerja di setiap daerah. Berikut kondisi pendidikan di kabupaten Indragiri Hulu.

4.1.1 Pendidikan Dasar

Sekolah Dasar pada tahun ajaran 2020 sebanyak 305 sekolah, dengan jumlah murid sebanyak 57.757 siswa, jumlah guru sebanyak 4.171 orang,

4.1 Education

Education is a very important tool for human survival. Education is an important factor in determining the direction of development of a region, because education affects the mindset of the population of an area. The more advanced education means will bring many positive effects for the future of many areas of life.

Furthermore, indicators of equity of educational facilities can be seen from the student-teacher ratio. If this ratio is high, it means one person teaching staff have to serve many students. The number of pupils who are taught will reduce the student's comprehension in lessons given, or in other words, reducing the effectiveness of teaching. Therefore, the issue of education is a very important agenda in the work program in each region. Following is condition of education in Indragiri Hulu Regency.

4.1.1 Primary Education

Number of Primary School at 2020 academic year were 305 schools, number of student were 57,757 students, number of teacher were 4,171 teachers, ratio

rasio murid terhadap sekolah 189,37 dan rasio murid terhadap guru 13,85.

Pendidikan dasar lain setara sekolah dasar yang ada di kabupaten Indragiri Hulu adalah Madrasah Ibtidaiyah dengan jumlah sekolah sebanyak 21 sekolah, jumlah murid sebanyak 3.747siswa, dan jumlah guru sebanyak 223 orang, rasio murid terhadap sekolah 178,43 dan rasio murid terhadap guru 16,80.

4.1.2 Pendidikan Menengah

Sekolah Lanjutan Tingkat Pertama di Kabupaten Indragiri Hulu berjumlah 73 sekolah, murid 18.994 siswa, guru sebanyak 1.335 orang, rasio murid terhadap sekolah 260,19 dan rasio murid terhadap guru 14,23. Kemudian pendidikan setara SLTP yang ada di kabupaten Indragiri Hulu adalah Madrasah Tsanawiyah dengan jumlah sekolah sebanyak 30 sekolah, murid 6.132 siswa, dan guru 452 orang.

Pada tahun 2020, Sekolah Menengah Umum berjumlah 28 sekolah, murid 9.336 siswa, guru sebanyak 660 orang, rasio murid terhadap sekolah 333,43 dan rasio murid terhadap guru 14,14.

Pendidikan setara SMU yang ada di Kabupaten Indragiri Hulu adalah Sekolah Menengah Kejuruan dan Madrasah Aliyah. Sekolah Menengah Kejuruan sebanyak 17 sekolah, murid 8.007 siswa, dan guru 591 orang.

of student to school 189.37 and ratio of student to teacher 13.85.

Other primary education equals to primary school are Madrasah Ibtidaiyah that were 21 schools, 3,747 students, and 223 teachers, ratio of student to school 178.43 and ratio of student to teacher 16.80.

4.1.2 Secondary School

Number of Public Secondary School in Indragiri Hulu Regency were 73 schools, student were 18,994 students, number of teacher were 1,335 teachers, ratio of student to school 260.19 and ratio of student to teacher 14.23. Then the equivalent junior high school education in Indragiri Hulu district is Tsanawiyah Madrasah with a total of 30 schools, 6,132 students and 452 teachers.

At the year of 2020, number of Public High School were 28 schools, number of student were 9,336 students, number of teacher were 660 teachers, ratio of student to school 333.43 and ratio of student to teacher 14.14.

Other education level which is equal to Public High School is Vocational High School and Madrasah Aliyah. Number of Vocational High School are 17 schools, 8,007 students, and 591 teachers. Number of Madrasah Aliyah are 20

Madrasah Aliyah sebanyak 20 sekolah, murid 2.834 siswa, dan guru 220 orang.

4.2 Kesehatan

Fasilitas kesehatan di kabupaten Indragiri Hulu sebanyak 189 unit, dengan rincian 3 rumah sakit umum, 23 unit klinik (termasuk klinik bersalin), 20 unit puskesmas, 125 unit puskesmas pembantu (pustu), dan 18 unit apotek.

Peningkatan pembangunan jumlah fasilitas kesehatan haruslah diiringi dengan peningkatan jumlah tenaga kesehatan yang ada. Tercatat pada tahun 2020 ada sebanyak 1.364 tenaga kesehatan, 69 diantaranya adalah dokter, 486 tenaga keperawatan, dan 630 bidan yang tersebar di setiap puskesmas di kabupaten Indragiri Hulu. Meningkatnya jumlah tenaga kesehatan ini diharapkan dapat membantumeningkatkankeberhasilan program Jaminan Kesehatan Nasional yang menitikberatkan pada layanan primer.

Pada tahun 2020, tercatat ada sebanyak 8.174 kelahiran. Dari bayi yang lahir tersebut, 90 diantaranya (1,10%) mengalami berat badan lahir rendah, dan 10 diantaranya (0,12%) mengalami gizi buruk (malnutrisi).

Sementara itu, data dari Dinas Kesehatan Kabupaten Indragiri Hulu menunjukkan penyakit terbanyak

schools, number of student are 2,834 students and 220 teachers.

4.2 Health

Number of health facility in Indragiri Hulu Regency are 189 units, which consist of 3 public hospital units, 23 clinical units (including maternity clinics), 20 community health center, 125 community health center assistance units, and 18 pharmacy units.

An increase in the number of health facilities development was accompanied by an increase in the number of health workers available. Recorded in 2020 there were 1,364 health workers, including 69 doctors, 486 nurses, and 630 midwives are scattered in every health center in the district Indragiri Hulu. Increasing the number of midwives is expected to help increase the success of the National Health Insurance program which focuses on primary care.

In 2019, there were as many as 8,174 births. Of the babies born, 90 of them (1.10%) had low birth weight, and 16 of them (0.12%) with poor nutrition (malnutrition).

Meanwhile, data from the Department of Health Indragiri Hulu showed the most diseases suffered

yang diderita oleh masyarakat Kabupaten Indragiri Hulu tahun 2020 adalah infeksi saluran nafas akut (ISPA) dengan jumlah kasus sebanyak 14.668 penderita, diare dan gastroenteritis oleh penyebab infeksi tertentu dengan jumlah kasus 3.350 penderita, serta gastritis dan duodenitis sebanyak 5.984 penderita.

4.3 Agama

Kondisi sosial suatu masyarakat selalu berkaitan dengan keadaan kehidupan masyarakat di suatu wilayah. Kondisi tersebut dapat dilihat dari ras dan etnis yang ada di wilayah itu, agama yang dianut, tingkat kesejahteraan, dan sebagainya.

Penduduk asli di Kabupaten Indragiri Hulu adalah suku melayu yang menjadi mayoritas, dan beberapa suku lain sebagai suku pendatang, seperti jawa, minangkabau, batak, dan lain-lain. Mayoritas penduduk daerah ini menganut agama Islam. Jumlah masjid di Kabupaten Indragiri Hulu tercatat sebanyak 455 buah masjid, 707 surau/mushola, 149 gereja, serta 2 buah vihara.

4.4 Kemiskinan dan Pembangunan Manusia

Kemiskinan merupakan salah satu persoalan mendasar yang menjadi fokus dan perhatian utama Pemerintah Daerah. Sebagai masalah yang bersifat multidimensi, kemiskinan

by people Indragiri Hulu 20120 is a respiratory infection acute (ISPA) with the number of cases as many as 14,668 patients, diarrhea and gastroenteritis caused by certain infection with the number of cases as many as 3,350 patients, as well as gastritis and duodenitis as many as 5,984 patients.

4.3 Religion

Social conditions of a society is always concerned with the state of people's lives in the region. Such conditions can be seen from racial and ethnic groups in the region, religious affiliations, welfare, and so on.

The natives in Indragiri Hulu is ethnic Malay as majority, and several other ethnics as immigrants, such as Javanese, Minangkabau, Batak, and others. The majority of the population of this region embraced Islam. The number of mosques in Indragiri Hulu recorded as many as 449 mosques, 717 mushola, 149 churches, as well as 2 monastery.

4.4 Poverty and Human Development

Poverty is one of the fundamental problems that are the focus and main concern of Local Government. As the multidimensional problem, poverty related to various aspects of community

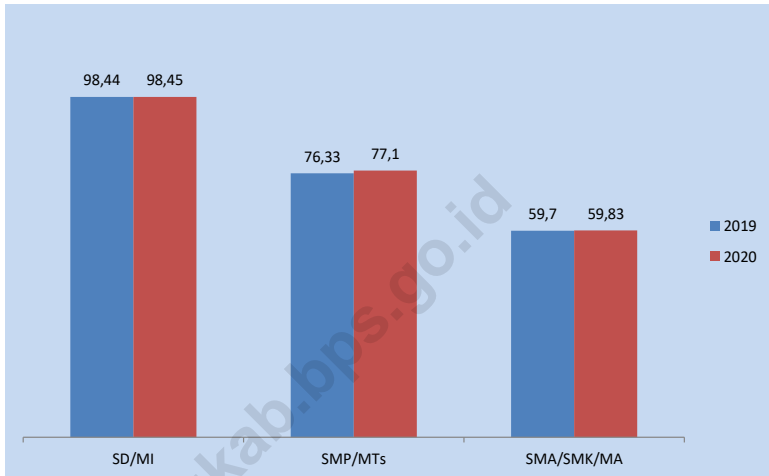
berkaitan dengan berbagai aspek Tingkat kemiskinan di Kabupaten Indragiri Hulu pada tahun 2020 tercatat sebesar 5,96 dengan jumlah penduduk miskin sebanyak 26,66 ribu jiwa. Garis kemiskinan pada tahun tersebut sebesar 422.118 rupiah. Artinya penduduk yang memiliki rata-rata pengeluaran per kapita per bulan di bawah 522.118 rupiah dikategorikan sebagai penduduk miskin.

life so that attempts to solve the problem of poverty is not easy. The poverty rate in Indragiri Hulu in 2020 was recorded at 5.96 by the number of poor people as much as 26.66 thousand inhabitants. The poverty line in the year amounted to 522,118 rupiah. It means that people who have an average expenditure per capita per month below 522,118 rupiah categorized as poor.

<https://inhukab.bps.go.id>

Gambar 4.1
Figures

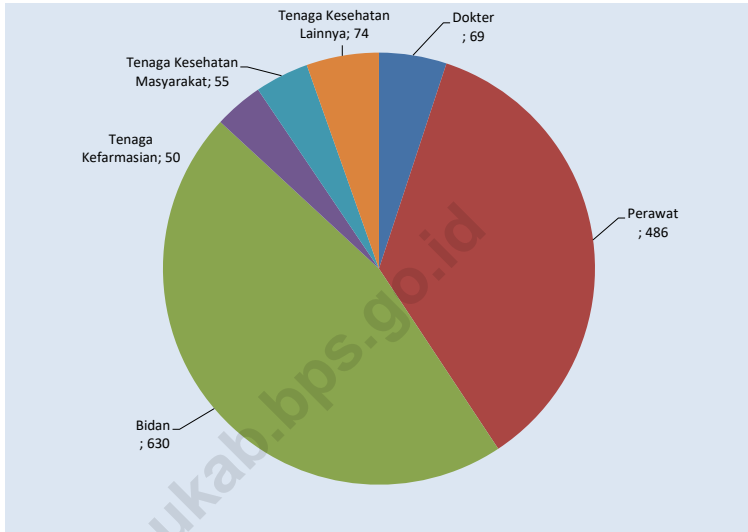
Angka Partisipasi Murni (APM) dan Angka Partisipasi Kasar (APK) Menurut Jenjang Pendidikan di Kabupaten Indragiri Hulu, 2019 dan 2020
Net Participation Rates and Gross Participation Rates by Educational Level in Indragiri Hulu Regency, 2019 and 2020



Sumber/Source: BPS, Survei Sosial Ekonomi Nasional (Susenas)/BPS-Statistics Indonesia, National Socioeconomic Survey

Gambar 4.2
Figures

Jumlah Tenaga Kesehatan Menurut Kecamatan di Kabupaten Indragiri Hulu, 2020
Number of Health Human Resources by Subdistrict in Indragiri Hulu Regency , 2020



Sumber/Source: Dinas Kesehatan Kabupaten Indragiri Hulu/Health Department of Indragiri Hulu Regency

4.1 PENDIDIKAN EDUCATION

Tabel 4.1.1 Jumlah Sekolah, Guru, dan Murid Taman Kanak-Kanak (TK) di Bawah Kementerian Pendidikan dan Kebudayaan Menurut Kecamatan di Kabupaten Indragiri Hulu, 2019/2020 dan 2020/2021
Number of Schools, Teachers, and Pupils in Kindergarten Under The Ministry of Education and Culture by Subdistrict in Indragiri Hulu Regency, 2019/2020 and 2020/2021

Kecamatan Subdistrict	Sekolah/Schools					
	Negeri/Public		Swasta/Private		Jumlah/Total	
	2019/2020	2020/2021	2019/2020	2020/2021	2019/2020	2020/2021
(1)	(2)	(3)	(4)	(5)	(6)	(7)
Peranap	0	0	15	15	15	15
Batang Peranap	0	0	7	7	7	7
Seberida	1	1	18	17	19	18
Batang Cenaku	4	4	14	14	18	18
Batang Gansal	0	0	18	18	18	18
Kelayang	0	0	15	16	15	16
Rakit Kulim	1	1	8	8	9	9
Pasir Penyu	2	1	6	7	8	8
Lirik	0	0	6	6	6	6
Sungai Lala	1	1	7	7	8	8
Lubuk Batu Jaya	0	0	10	10	10	10
Rengat Barat	1	1	17	16	18	17
Rengat	0	0	21	19	21	19
Kuala Cenaku	0	0	6	5	6	5
Indragiri Hulu	10	9	168	165	178	174

Lanjutan Tabel/*Continued Table 4.1.1*

Kecamatan Subdistrict	Guru ¹ /Teachers ¹					
	Negeri/Public		Swasta/Private		Jumlah/Total	
	2019/2020	2020/2021	2019/2020	2020/2021	2019/2020	2020/2021
(1)	(8)	(9)	(10)	(11)	(12)	(13)
Peranap	0	0	54	51	54	51
Batang Peranap	0	0	30	29	30	29
Seberida	15	15	78	71	93	86
Batang Cenaku	30	30	46	53	76	83
Batang Gansal	0	0	63	63	63	63
Kelayang	0	0	54	49	54	49
Rakit Kulim	5	5	23	23	28	28
Pasir Penyu	12	11	32	27	44	38
Lirik	0	0	33	32	33	32
Sungai Lala	9	8	17	13	26	21
Lubuk Batu Jaya	0	0	31	40	31	40
Rengat Barat	15	17	70	66	85	83
Rengat	0	0	103	111	103	111
Kuala Cenaku	0	0	16	17	16	17
Indragiri Hulu	86	86	650	645	736	731

Lanjutan Tabel/*Continued Table 4.1.1*

Kecamatan Subdistrict	Murid/Students					
	Negeri/Public		Swasta/Private		Jumlah/Total	
	2019/2020	2020/2021	2019/2020	2020/2021	2019/2020	2020/2021
(1)	(14)	(15)	(16)	(17)	(18)	(19)
Peranap	0	0	536	444	536	444
Batang Peranap	0	0	250	232	250	232
Seberida	70	68	698	611	768	679
Batang Cenaku	273	271	521	479	794	750
Batang Gansal	0	0	717	693	717	693
Kelayang	0	0	329	343	329	343
Rakit Kulim	36	30	263	261	299	291
Pasir Penyu	61	77	182	137	243	214
Lirik	0	0	301	285	301	285
Sungai Lala	47	46	157	159	204	205
Lubuk Batu Jaya	0	0	456	410	456	410
Rengat Barat	98	84	536	415	634	499
Rengat	0	0	766	617	766	617
Kuala Cenaku	0	0	121	129	121	129
Indragiri Hulu	585	576	5833	5215	6418	5791

Catatan/Note: ¹ Jumlah guru termasuk kepala sekolah dan guru/The total of teachers including headmaster and teacher

Sumber/Source: Kementerian Pendidikan dan Kebudayaan, Data Semester Ganjil/Ministry of Educations and Culture, Odd Semester Data

Tabel
Table 4.1.2

Jumlah Sekolah, Guru, dan Murid Raudatul Athfal (RA) di Bawah Kementerian Agama Menurut Kecamatan di Kabupaten Indragiri Hulu, 2019/2020 dan 2020/2021
Number of Schools, Teachers, and Pupils in Raudatul Athfal (RA) Under The Ministry of Religious Affairs by Subdistrict in Indragiri Hulu Regency, 2019/2020 and 2020/2021

Kecamatan Subdistrict	Sekolah/Schools		Guru/Teachers		Murid/Pupils	
	2019/2020	2020/2021	2019/2020	2020/2021	2019/2020	2020/2021
(1)	(2)	(3)	(4)	(5)	(6)	(7)
Peranap	-	-	-	0	-	0
Batang Peranap	-	-	-	0	-	0
Seberida	7	7	28	30	372	389
Batang Cenaku	-	-	-	0	-	0
Batang Gansal	1	1	4	4	66	51
Kelayang	-	-	-	0	-	0
Rakit Kulim	-	-	-	0	-	0
Pasir Penyau	2	2	25	25	264	265
Lirik	1	1	3	3	30	42
Sungai Lala	1	1	2	2	95	98
Lubuk Batu Jaya	3	3	12	15	174	186
Rengat Barat	1	1	3	2	25	20
Rengat	1	1	3	3	20	21
Kuala Cenaku	-	-	-	0	-	0
Indragiri Hulu	17	17	80	84	1 046	1 072

Catatan/Note: Seluruh Raudatul Athfal (RA) berstatus swasta/All Raudatul Athfal (RA) are private

Sumber/Source: Kementerian Agama, Data Semester Ganjil/Ministry of Religious Affairs, Odd Semester Data

Tabel
Table 4.1.3

**Jumlah Sekolah, Guru, dan Murid Sekolah Dasar (SD)
di Bawah Kementerian Pendidikan dan Kebudayaan
Menurut Kecamatan di Kabupaten Indragiri Hulu,
2019/2020 dan 2020/2021**
*Number of Schools, Teachers, and Pupils in Primary Schools
Under The Ministry of Education and Culture by Subdistrict
in Indragiri Hulu Regency, 2019/2020 and 2020/2021*

Kecamatan Subdistrict	Sekolah/Schools					
	Negeri/Public		Swasta/Private		Jumlah/Total	
	2019/2020	2020/2021	2019/2020	2020/2021	2019/2020	2020/2021
(1)	(2)	(3)	(4)	(5)	(6)	(7)
Peranap	24	24	3	3	27	27
Batang Peranap	11	11	-	-	11	11
Seberida	24	24	3	3	27	27
Batang Cenaku	27	27	1	1	28	28
Batang Gansal	17	17	3	3	20	20
Kelayang	23	23	-	-	23	23
Rakit Kulim	29	26	-	-	29	26
Pasir Penyu	19	19	3	3	22	22
Lirik	14	14	2	2	16	16
Sungai Lala	13	13	-	-	13	13
Lubuk Batu Jaya	13	13	-	-	13	13
Rengat Barat	29	29	2	2	31	31
Rengat	30	30	5	5	35	35
Kuala Cenaku	12	12	1	1	13	13
Indragiri Hulu	285	282	23	23	308	305

Lanjutan Tabel/*Continued Table* 4.1.3

Kecamatan Subdistrict	Guru ¹ /Teachers ¹					
	Negeri/Public		Swasta/Private		Jumlah/Total	
	2019/2020	2020/2021	2019/2020	2020/2021	2019/2020	2020/2021
(1)	(8)	(9)	(10)	(11)	(12)	(13)
Peranap	331	340	37	38	368	378
Batang Peranap	138	149	-	-	138	149
Seberida	340	368	55	48	395	416
Batang Cenaku	314	328	8	8	322	336
Batang Gansal	244	253	29	30	273	283
Kelayang	274	285	-	-	274	285
Rakit Kulim	328	310	-	-	328	310
Pasir Penyau	268	285	42	45	310	330
Lirik	173	184	25	25	198	209
Sungai Lala	142	150	-	-	142	150
Lubuk Batu Jaya	162	175	-	-	162	175
Rengat Barat	404	424	32	40	436	464
Rengat	432	454	57	74	489	528
Kuala Cenaku	146	147	12	11	158	158
Indragiri Hulu	3 696	3 852	297	319	3993	4 171

Lanjutan Tabel/*Continued Table* 4.1.3

Kecamatan Subdistrict	Murid/Students					
	Negeri/Public		Swasta/Private		Jumlah/Total	
	2019/2020	2020/2021	2019/2020	2020/2021	2019/2020	2020/2021
(1)	(14)	(15)	(16)	(17)	(18)	(19)
Peranap	4 713	4 654	670	636	5 383	5 290
Batang Peranap	1 952	2 031	-	-	1 952	2 031
Seberida	6 148	6 011	1 060	1 061	7 208	7 072
Batang Cenaku	5 506	5 395	258	252	5 764	5 647
Batang Gansal	4 848	4 684	587	617	5 435	5 301
Kelayang	3 244	3 172	-	-	3 244	3 172
Rakit Kulim	3 590	3 171	-	-	3 590	3 171
Pasir Penyu	4 083	3 966	685	716	4 768	4 682
Lirik	3 035	2 964	379	377	3 414	3 341
Sungai Lala	2 146	2 177	-	-	2 146	2 177
Lubuk Batu Jaya	2 673	2 644	-	-	2 673	2 644
Rengat Barat	5 182	5 035	517	530	5 699	5 565
Rengat	4 927	4 796	734	817	5 661	5 613
Kuala Cenaku	1 629	1 678	337	373	1 966	2 051
Indragiri Hulu	53 676	52 378	5 227	5 379	58 903	57 757

Catatan/Note: ¹ Jumlah guru termasuk kepala sekolah dan guru/The total of teachers including headmaster and teacher

Sumber/Source: Kementerian Pendidikan dan Kebudayaan, Data Semester Ganjil/Ministry of Educations and Culture, Odd Semester Data

Tabel
Table 4.1.4**Jumlah Sekolah, Guru, dan Murid Madrasah Ibtidaiyah (MI) di Bawah Kementerian Agama Menurut Kecamatan Menurut Kecamatan di Kabupaten Indragiri Hulu, 2019/2020 dan 2020/2021****Number of Schools, Teachers, and Pupils in Madrasah Ibtidaiyah (MI) Under The Ministry of Religious Affairs by Subdistrict in Indragiri Hulu Regency, 2019/2020 and 2020/2021**

Kecamatan Subdistrict	Sekolah/Schools					
	Negeri/Public		Swasta/Private		Jumlah/Total	
	2019/2020	2020/2021	2019/2020	2020/2021	2019/2020	2020/2021
(1)	(2)	(3)	(4)	(5)	(6)	(7)
Peranap	0	0	1	0	1	0
Batang Peranap	0	0	0	0	0	0
Seberida	1	1	1	1	2	2
Batang Cenaku	0	0	3	3	3	3
Batang Gansal	0	0	2	3	2	3
Kelayang	0	0	0	0	0	0
Rakit Kulim	0	0	1	1	1	1
Pasir Penyau	0	0	1	1	1	1
Lirik	0	0	1	1	1	1
Sungai Lala	0	0	0	0	0	0
Lubuk Batu Jaya	0	0	2	3	2	3
Rengat Barat	0	0	4	4	4	4
Rengat	1	1	0	0	1	1
Kuala Cenaku	0	0	2	2	2	2
Indragiri Hulu	2	2	18	19	20	21

Lanjutan Tabel/*Continued Table* 4.1.4

Kecamatan Subdistrict	Guru/Teachers					
	Negeri/Public		Swasta/Private		Jumlah/Total	
	2019/2020	2020/2021	2019/2020	2020/2021	2019/2020	2020/2021
(1)	(8)	(9)	(10)	(11)	(12)	(13)
Peranap	0	0	2	0	2	0
Batang Peranap	0	0	0	0	0	0
Seberida	25	25	13	14	38	39
Batang Cenaku	0	0	29	28	29	28
Batang Gansal	0	0	10	14	10	14
Kelayang	0	0	0	0	0	0
Rakit Kulim	0	0	8	8	8	8
Pasir Penyu	0	0	3	3	3	3
Lirik	0	0	8	8	8	8
Sungai Lala	0	0	0	0	0	0
Lubuk Batu Jaya	0	0	23	28	23	28
Rengat Barat	0	0	55	58	55	58
Rengat	19	19	0	0	19	19
Kuala Cenaku	0	0	18	18	18	18
Indragiri Hulu	44	44	169	179	213	223

Lanjutan Tabel/*Continued Table 4.1.4*

Kecamatan Subdistrict	Murid/Students					
	Negeri/Public		Swasta/Private		Jumlah/Total	
	2019/2020	2020/2021	2019/2020	2020/2021	2019/2020	2020/2021
(1)	(14)	(15)	(16)	(17)	(18)	(19)
Peranap	0	0	0	0	0	0
Batang Peranap	0	0	0	0	0	0
Seberida	599	602	258	261	857	863
Batang Cenaku	0	0	480	579	480	579
Batang Gansal	0	0	427	496	427	496
Kelayang	0	0	0	0	0	0
Rakit Kulim	0	0	135	142	135	142
Pasir Penyu	0	0	38	67	38	67
Lirik	0	0	120	122	120	122
Sungai Lala	0	0	0	0	0	0
Lubuk Batu Jaya	0	0	324	322	324	322
Rengat Barat	0	0	659	739	659	739
Rengat	250	242	0	0	250	242
Kuala Cenaku	0	0	173	175	173	175
Indragiri Hulu	849	844	2 614	2 903	3 463	3 747

Catatan/Note:

Sumber/Source: Kementerian Agama, Data Semester Ganjil/Ministry of Religious Affairs, Odd Semester Data

Tabel
Table 4.1.5

Jumlah Sekolah, Guru, dan Murid Sekolah Menengah Pertama (SMP) di Bawah Kementerian Pendidikan dan Kebudayaan Menurut Kecamatan di Kabupaten Indragiri Hulu, 2019/2020 dan 2020/2021
Number of Schools, Teachers, and Pupils in Junior High Schools Under The Ministry of Education and Culture by Subdistrict in Indragiri Hulu Regency, 2019/2020 and 2020/2021

Kecamatan Subdistrict	Sekolah/Schools					
	Negeri/Public		Swasta/Private		Jumlah/Total	
	2019/2020	2020/2021	2019/2020	2020/2021	2019/2020	2020/2021
(1)	(2)	(3)	(4)	(5)	(6)	(7)
Peranap	5	5	1	1	6	6
Batang Peranap	2	2	-	-	2	2
Seberida	5	5	1	1	6	6
Batang Cenaku	8	8	1	1	9	9
Batang Gansal	5	5	1	1	6	6
Kelayang	6	6	-	-	6	6
Rakit Kulim	5	5	-	-	5	5
Pasir Penyu	4	4	2	2	6	6
Lirik	3	3	1	1	4	4
Sungai Lala	3	3	-	-	3	3
Lubuk Batu Jaya	3	3	-	-	3	3
Rengat Barat	5	5	1	1	6	6
Rengat	6	6	2	2	8	8
Kuala Cenaku	3	3	-	-	3	3
Indragiri Hulu	63	63	10	10	73	73

Lanjutan Tabel/*Continued Table 4.1.5*

Kecamatan Subdistrict	Guru ¹ /Teachers ¹					
	Negeri/Public		Swasta/Private		Jumlah/Total	
	2019/2020	2020/2021	2019/2020	2020/2021	2019/2020	2020/2021
(1)	(8)	(9)	(10)	(11)	(12)	(13)
Peranap	97	107	15	15	112	122
Batang Peranap	43	45	-	-	43	45
Seberida	105	110	12	13	117	123
Batang Cenaku	115	122	25	22	140	144
Batang Gansal	79	87	9	9	88	96
Kelayang	96	98	-	-	96	98
Rakit Kulim	78	79	-	-	78	79
Pasir Penyu	92	90	21	21	113	111
Lirik	58	56	9	12	67	68
Sungai Lala	60	62	-	-	60	62
Lubuk Batu Jaya	45	43	-	-	45	43
Rengat Barat	104	108	9	9	113	117
Rengat	152	153	21	27	173	180
Kuala Cenaku	43	47	-	-	43	47
Indragiri Hulu	1 167	1 207	121	128	1288	1 335

Lanjutan Tabel/*Continued Table 4.1.5*

Kecamatan Subdistrict	Murid/Students					
	Negeri/Public		Swasta/Private		Jumlah/Total	
	2019/2020	2020/2021	2019/2020	2020/2021	2019/2020	2020/2021
(1)	(14)	(15)	(16)	(17)	(18)	(19)
Peranap	1 474	1 477	197	201	1 671	1 678
Batang Peranap	409	478	-	-	409	478
Seberida	1 910	1 918	182	194	2 092	2 112
Batang Cenaku	1 528	1 564	588	595	2 116	2 159
Batang Gansal	1 493	1 494	96	77	1 589	1 571
Kelayang	1 230	1 278	-	-	1 230	1 278
Rakit Kulim	789	735	-	-	789	735
Pasir Penyu	1 528	1 509	383	386	1 911	1 895
Lirik	1 037	1 005	138	118	1 175	1 123
Sungai Lala	934	941	-	-	934	941
Lubuk Batu Jaya	626	585	-	-	626	585
Rengat Barat	1 473	1 464	79	76	1 552	1 540
Rengat	1 977	1 841	273	379	2 250	2 220
Kuala Cenaku	694	679	-	-	694	679
Indragiri Hulu	17 102	16 968	1 936	2 026	19 038	18 994

Catatan/Note: ¹ Jumlah guru termasuk kepala sekolah dan guru/*The total of teachers including headmaster and teacher*

Sumber/Source: Kementerian Pendidikan dan Kebudayaan, Data Semester Ganjil/*Ministry of Educations and Culture, Odd Semester Data*

Tabel
Table 4.1.6

Jumlah Sekolah, Guru, dan Murid Madrasah Tsanawiyah (MTs) di Bawah Kementerian Agama Menurut Kecamatan di Kabupaten Indragiri Hulu, 2019/2020 dan 2020/2021
Number of Schools, Teachers, and Pupils in Madrasah Tsanawiyah (MTs) Under The Ministry of Religious Affairs by Subdistrict in Indragiri Hulu Regency , 2019/2020 and 2020/2021

Kecamatan Subdistrict	Sekolah/Schools					
	Negeri/Public		Swasta/Private		Jumlah/Total	
	2019/2020	2020/2021	2019/2020	2020/2021	2019/2020	2020/2021
(1)	(2)	(3)	(4)	(5)	(6)	(7)
Peranap	-	-	2	2	2	2
Batang Peranap	-	-	-	-	-	-
Seberida	-	-	4	4	4	4
Batang Cenaku	-	-	2	2	2	2
Batang Gansal	-	-	2	2	2	2
Kelayang	-	-	1	1	1	1
Rakit Kulim	-	-	1	1	1	1
Pasir Penyuu	-	-	2	2	2	2
Lirik	-	-	3	3	3	3
Sungai Lala	-	-	2	2	2	2
Lubuk Batu Jaya	-	-	3	3	3	3
Rengat Barat	1	1	2	2	3	3
Rengat	-	-	3	3	3	3
Kuala Cenaku	-	-	2	2	2	2
Indragiri Hulu	1	1	29	29	30	30

Lanjutan Tabel/*Continued Table* 4.1.6

Kecamatan Subdistrict	Guru/Teachers					
	Negeri/Public		Swasta/Private		Jumlah/Total	
	2019/2020	2020/2021	2019/2020	2020/2021	2019/2020	2020/2021
(1)	(8)	(9)	(10)	(11)	(12)	(13)
Peranap	0	0	32	34	32	34
Batang Peranap	0	0	0	0	0	0
Seberida	0	0	66	67	66	67
Batang Cenaku	0	0	19	19	19	19
Batang Gansal	0	0	21	20	21	20
Kelayang	0	0	11	12	11	12
Rakit Kulim	0	0	10	10	10	10
Pasir Penyu	0	0	63	66	63	66
Lirik	0	0	24	24	24	24
Sungai Lala	0	0	18	18	18	18
Lubuk Batu Jaya	0	0	40	51	40	51
Rengat Barat	46	46	24	24	70	70
Rengat	0	0	45	47	45	47
Kuala Cenaku	0	0	14	14	14	14
Indragiri Hulu	46	46	387	406	433	452

Lanjutan Tabel/*Continued Table 4.1.6*

Kecamatan Subdistrict	Murid/Students					
	Negeri/Public		Swasta/Private		Jumlah/Total	
	2019/2020	2020/2021	2019/2020	2020/2021	2019/2020	2020/2021
(1)	(14)	(15)	(16)	(17)	(18)	(19)
Peranap	0	0	520	521	520	521
Batang Peranap	0	0	0	0	0	0
Seberida	0	0	1 109	1 117	1 109	1 117
Batang Cenaku	0	0	304	297	304	297
Batang Gansal	0	0	214	208	214	208
Kelayang	0	0	83	54	83	54
Rakit Kulim	0	0	58	68	58	68
Pasir Penyu	0	0	1 033	1 162	1 033	1 162
Lirik	0	0	252	357	252	357
Sungai Lala	0	0	177	183	177	183
Lubuk Batu Jaya	0	0	462	522	462	522
Rengat Barat	612	631	243	251	855	882
Rengat	0	0	638	687	638	687
Kuala Cenaku	0	0	93	74	93	74
Indragiri Hulu	612	631	5 186	5 501	5 798	6 132

Catatan/Note:

Sumber/Source: Kementerian Agama, Data Semester Ganjil/Ministry of Religious Affairs, Odd Semester Data

Tabel
Table 4.1.7

Jumlah Sekolah, Guru, dan Murid Sekolah Menengah Atas (SMA) di Bawah Kementerian Pendidikan dan Kebudayaan Menurut Kecamatan di Kabupaten Indragiri Hulu, 2019/2020 dan 2020/2021
Number of Schools, Teachers, and Pupils in Senior High Schools Under The Ministry of Education and Culture by Subdistrict in Indragiri Hulu Regency, 2019/2020 and 2020/2021

Kecamatan Subdistrict	Sekolah/Schools					
	Negeri/Public		Swasta/Private		Jumlah/Total	
	2019/2020	2020/2021	2019/2020	2020/2021	2019/2020	2020/2021
(1)	(2)	(3)	(4)	(5)	(6)	(7)
Peranap	3	3	-	-	3	3
Batang Peranap	-	-	-	-	-	-
Seberida	2	2	1	1	3	3
Batang Cenaku	1	1	-	1	1	2
Batang Gansal	1	1	-	-	1	1
Kelayang	2	2	-	-	2	2
Rakit Kulim	2	2	-	-	2	2
Pasir Penyau	1	1	2	2	3	3
Lirik	1	1	1	1	2	2
Sungai Lala	2	2	-	-	2	2
Lubuk Batu Jaya	2	2	-	-	2	2
Rengat Barat	2	2	-	-	2	2
Rengat	2	2	2	2	4	4
Kuala Cenaku	1	1	-	-	1	1
Indragiri Hulu	22	22	6	7	28	28

Lanjutan Tabel/*Continued Table 4.1.7*

Kecamatan Subdistrict	Guru ¹ /Teachers ¹					
	Negeri/Public		Swasta/Private		Jumlah/Total	
	2019/2020	2020/2021	2019/2020	2020/2021	2019/2020	2020/2021
(1)	(8)	(9)	(10)	(11)	(12)	(13)
Peranap	73	74	-	-	73	74
Batang Peranap	-	-	-	-	-	-
Seberida	46	54	3	4	49	58
Batang Cenaku	32	30	-	17	32	47
Batang Gansal	26	25	-	-	26	25
Kelayang	47	48	-	-	47	48
Rakit Kulim	33	34	-	-	33	34
Pasir Penyu	47	49	13	13	60	62
Lirik	31	34	10	10	41	44
Sungai Lala	48	50	-	-	48	50
Lubuk Batu Jaya	14	25	-	-	14	25
Rengat Barat	67	67	-	-	67	67
Rengat	100	103	14	13	114	116
Kuala Cenaku	11	10	-	-	11	10
Indragiri Hulu	575	603	40	57	615	660

Lanjutan Tabel/*Continued Table 4.1.7*

Kecamatan Subdistrict	Murid/Students					
	Negeri/Public		Swasta/Private		Jumlah/Total	
	2019/2020	2020/2021	2019/2020	2020/2021	2019/2020	2020/2021
(1)	(14)	(15)	(16)	(17)	(18)	(19)
Peranap	954	989	-	-	954	989
Batang Peranap	-	-	-	-	0	-
Seberida	1 010	993	30	37	1040	1 030
Batang Cenaku	597	497	-	339	597	836
Batang Gansal	449	483	-	-	449	483
Kelayang	578	632	-	-	578	632
Rakit Kulim	211	254	-	-	211	254
Pasir Penyuu	778	789	113	111	891	900
Lirik	388	393	185	118	573	511
Sungai Lala	712	737	-	-	712	737
Lubuk Batu Jaya	142	197	-	-	142	197
Rengat Barat	880	981	-	-	880	981
Rengat	1 397	1 577	150	115	1547	1 692
Kuala Cenaku	122	94	-	-	122	94
Indragiri Hulu	8 218	8 616	478	720	8696	9 336

Catatan/Note: ¹ Jumlah guru termasuk kepala sekolah dan guru/*The total of teachers including headmaster and teacher*

Sumber/Source: Kementerian Pendidikan dan Kebudayaan, Data Semester Ganjil/*Ministry of Educations and Culture, Odd Semester Data*

Tabel
Table 4.1.8

Jumlah Sekolah, Guru, dan Murid Sekolah Menengah Kejuruan (SMK) di Bawah Kementerian Pendidikan dan Kebudayaan Menurut Kecamatan di Kabupaten Indragiri Hulu, 2019/2020 dan 2020/2021
Number of Schools, Teachers, and Pupils in Vocational High Schools Under The Ministry of Education and Culture by Subdistrict in Indragiri Hulu Regency, 2019/2020 and 2020/2021

Kecamatan Subdistrict	Sekolah/Schools					
	Negeri/Public		Swasta/Private		Jumlah/Total	
	2019/2020	2020/2021	2019/2020	2020/2021	2019/2020	2020/2021
(1)	(2)	(3)	(4)	(5)	(6)	(7)
Peranap	1	1	-	-	1	1
Batang Peranap	1	1	-	-	1	1
Seberida	1	1	-	-	1	1
Batang Cenaku	1	1	1	1	2	2
Batang Gansal	1	1	-	-	1	1
Kelayang	1	1	-	-	1	1
Rakit Kulim	1	1	-	-	1	1
Pasir Penyau	1	1	1	1	2	2
Lirik	-	-	2	2	2	2
Sungai Lala	-	-	-	-	-	-
Lubuk Batu Jaya	1	1	-	-	1	1
Rengat Barat	1	1	1	1	2	2
Rengat	1	1	-	-	1	1
Kuala Cenaku	1	1	-	-	1	1
Indragiri Hulu	12	12	5	5	17	17

Lanjutan Tabel/*Continued Table 4.1.8*

Kecamatan Subdistrict	Guru ¹ /Teachers ¹					
	Negeri/Public		Swasta/Private		Jumlah/Total	
	2019/2020	2020/2021	2019/2020	2020/2021	2019/2020	2020/2021
(1)	(8)	(9)	(10)	(11)	(12)	(13)
Peranap	36	37	-	-	36	37
Batang Peranap	37	36	-	-	37	36
Seberida	47	59	-	-	47	59
Batang Cenaku	14	13	22	28	36	41
Batang Gansal	19	21	-	-	19	21
Kelayang	29	31	-	-	29	31
Rakit Kulim	1	2	-	-	1	2
Pasir Penyu	89	98	8	8	97	106
Lirik	-	-	46	49	46	49
Sungai Lala	-	-	-	-	-	-
Lubuk Batu Jaya	22	23	-	-	22	23
Rengat Barat	44	45	18	20	62	65
Rengat	88	90	-	-	88	90
Kuala Cenaku	29	31	-	-	29	31
Indragiri Hulu	455	486	94	105	549	591

Lanjutan Tabel/*Continued Table 4.1.8*

Kecamatan Subdistrict	Murid/Students					
	Negeri/Public		Swasta/Private		Jumlah/Total	
	2019/2020	2020/2021	2019/2020	2020/2021	2019/2020	2020/2021
(1)	(14)	(15)	(16)	(17)	(18)	(19)
Peranap	576	564	-	-	576	564
Batang Peranap	368	393	-	-	368	393
Seberida	719	793	-	-	719	793
Batang Cenaku	174	197	303	311	477	508
Batang Gansal	421	429	-	-	421	429
Kelayang	369	367	-	-	369	367
Rakit Kulim	19	82	-	-	19	82
Pasir Penyu	1 395	1 384	38	38	1 433	1 422
Lirik	-	-	637	579	637	579
Sungai Lala	-	-	-	-	-	-
Lubuk Batu Jaya	406	399	-	-	406	399
Rengat Barat	662	641	240	268	902	909
Rengat	1 288	1 197	-	-	1 288	1 197
Kuala Cenaku	342	365	-	-	342	365
Indragiri Hulu	6 739	6 811	1 218	1 196	7 957	8 007

Catatan/Note: 1 Guru yang mengajar di 2 sekolah atau lebih dihitung di masing-masing sekolah. Jumlah guru termasuk kepala sekolah dan guru/*The teacher who taught in two schools or more counted in every school. The total of teachers including headmaster and teacher*

Sumber/Source: Kementerian Pendidikan dan Kebudayaan, Sistem Data Pokok Pendidikan, data semester ganjil laporan sampai dengan 2020/*Ministry of Educations and Culture, Basic Education Data System, odd semester report data up to 2020*

Tabel
Table 4.1.9

Jumlah Sekolah, Guru, dan Murid Madrasah Aliyah (MA) di Bawah Kementerian Agama Menurut Kecamatan di Kabupaten Indragiri Hulu, 2019/2020 dan 2020/2021
Number of Schools, Teachers, and Pupils in Madrasah Aliyah (MA) Under the Ministry of Religious Affairs by Subdistrict in Indragiri Hulu Regency, 2019/2020 and 2020/2021

Kecamatan Subdistrict	Sekolah/Schools					
	Negeri/Public		Swasta/Private		Jumlah/Total	
	2019/2020	2020/2021	2019/2020	2020/2021	2019/2020	2020/2021
(1)	(2)	(3)	(4)	(5)	(6)	(7)
Peranap	-	-	1	1	1	1
Batang Peranap	-	-	-	-	-	-
Seberida	-	-	4	4	4	4
Batang Cenaku	-	-	1	1	1	1
Batang Gansal	-	-	1	1	1	1
Kelayang	-	-	2	2	2	2
Rakit Kulim	-	-	-	-	-	-
Pasir Penyu	-	-	2	2	2	2
Lirik	-	-	-	1	-	1
Sungai Lala	-	-	1	1	1	1
Lubuk Batu Jaya	-	-	1	1	1	1
Rengat Barat	1	1	2	2	3	3
Rengat	-	-	2	2	2	2
Kuala Cenaku	-	-	1	1	1	1
Indragiri Hulu	1	1	18	19	19	20

Lanjutan Tabel/*Continued Table 4.1.9*

Kecamatan Subdistrict	Guru/Teachers					
	Negeri/Public		Swasta/Private		Jumlah/Total	
	2019/2020	2020/2021	2019/2020	2020/2021	2019/2020	2020/2021
(1)	(8)	(9)	(10)	(11)	(12)	(13)
Peranap	-	-	21	24	21	24
Batang Peranap	-	-	-	-	-	-
Seberida	-	-	47	49	47	49
Batang Cenaku	-	-	6	6	6	6
Batang Gansal	-	-	9	9	9	9
Kelayang	-	-	18	19	18	19
Rakit Kulim	-	-	-	-	-	-
Pasir Penyu	-	-	52	50	52	50
Lirik	-	-	-	3	-	3
Sungai Lala	-	-	7	7	7	7
Lubuk Batu Jaya	-	-	15	16	15	16
Rengat Barat	29	28	25	23	54	51
Rengat	-	-	31	27	31	27
Kuala Cenaku	-	-	9	9	9	9
Indragiri Hulu	29	28	240	192	269	220

Lanjutan Tabel/*Continued Table* 4.1.9

Kecamatan Subdistrict	Murid/Students					
	Negeri/Public		Swasta/Private		Jumlah/Total	
	2019/2020	2020/2021	2019/2020	2020/2021	2019/2020	2020/2021
(1)	(14)	(15)	(16)	(17)	(18)	(19)
Peranap	-	-	249	243	249	243
Batang Peranap	-	-	-	-	-	-
Seberida	-	-	689	761	689	761
Batang Cenaku	-	-	32	17	32	17
Batang Gansal	-	-	161	172	161	172
Kelayang	-	-	116	132	116	132
Rakit Kulim	-	-	-	-	-	-
Pasir Penyu	-	-	643	618	643	618
Lirik	-	-	-	16	-	16
Sungai Lala	-	-	38	42	38	42
Lubuk Batu Jaya	-	-	137	127	137	127
Rengat Barat	354	345	79	73	433	418
Rengat	-	-	296	288	296	288
Kuala Cenaku	-	-	76	70	76	70
Indragiri Hulu	354	345	2 516	2 489	2 870	2 834

Sumber/*Source*: Kementerian Agama, Data Semester Ganjil/*Ministry of Religious Affairs, Odd Semester Data*

Tabel
Table 4.1.10

Jumlah Desa¹/Kelurahan yang Memiliki Fasilitas Sekolah Menurut Kecamatan dan Tingkat Pendidikan di Kabupaten Indragiri Hulu, 2018–2020
Number of Villages¹/Kelurahan Having Educational Facilities by Subdistrict and Educational Level in Indragiri Hulu Regency, 2018–2020

Kecamatan Subdistrict	SD Primary School		
	2018	2019	2020
(1)	(2)	(3)	(4)
Peranap	12	12	12
Batang Peranap	8	8	8
Seberida	11	11	11
Batang Cenaku	20	20	20
Batang Gansal	10	10	10
Kelayang	17	17	17
Rakit Kulim	19	19	19
Pasir Penyu	12	12	12
Lirik	13	13	13
Sungai Lala	10	10	10
Lubuk Batu Jaya	9	9	9
Rengat Barat	18	18	18
Rengat	15	15	15
Kuala Cenaku	10	10	10
Indragiri Hulu	184	184	184

Lanjutan Tabel/*Continued Table* 4.1.10

Kecamatan Subdistrict	SMP Junior High School		
	2018	2019	2020
(1)	(5)	(6)	(7)
Peranap	6	6	6
Batang Peranap	3	3	3
Seberida	8	8	8
Batang Cenaku	11	11	8
Batang Gansal	8	8	8
Kelayang	7	7	7
Rakit Kulim	7	7	7
Pasir Penyu	7	7	7
Lirik	6	6	6
Sungai Lala	4	4	4
Lubuk Batu Jaya	3	3	4
Rengat Barat	8	8	8
Rengat	8	8	8
Kuala Cenaku	4	4	4
Indragiri Hulu	90	90	88

Lanjutan Tabel/*Continued Table 4.1.10*

Kecamatan Subdistrict	SMA Senior High School		
	2018	2019	2020
(1)	(8)	(9)	(10)
Peranap	2	3	3
Batang Peranap	-	-	-
Seberida	3	5	5
Batang Cenaku	3	3	3
Batang Gansal	2	3	3
Kelayang	4	4	4
Rakit Kulim	2	2	2
Pasir Penyu	4	6	5
Lirik	2	2	3
Sungai Lala	3	3	3
Lubuk Batu Jaya	1	3	3
Rengat Barat	2	4	5
Rengat	4	3	3
Kuala Cenaku	-	2	2
Indragiri Hulu	32	43	44

Lanjutan Tabel/*Continued Table* 4.1.10

Kecamatan Subdistrict	SMK Vocational School		
	2018	2019	2020
(1)	(11)	(12)	(13)
Peranap	1	1	1
Batang Peranap	1	1	1
Seberida	1	1	1
Batang Cenaku	-	2	2
Batang Gansal	1	1	1
Kelayang	1	1	1
Rakit Kulim	-	-	1
Pasir Penyu	3	2	2
Lirik	2	2	2
Sungai Lala	-	-	-
Lubuk Batu Jaya	1	1	1
Rengat Barat	1	2	2
Rengat	1	2	2
Kuala Cenaku	1	1	1
Indragiri Hulu	14	17	18

Lanjutan Tabel/*Continued Table* 4.1.10

Kecamatan Subdistrict	Perguruan Tinggi University		
	2018	2019	2020
(1)	(14)	(15)	(16)
Peranap	-	-	-
Batang Peranap	-	-	-
Seberida	-	-	-
Batang Cenaku	-	-	-
Batang Gansal	-	-	-
Kelayang	-	-	-
Rakit Kulim	-	-	-
Pasir Penyu	2	2	2
Lirik	-	-	-
Sungai Lala	-	-	-
Lubuk Batu Jaya	-	-	-
Rengat Barat	1	1	1
Rengat	4	4	4
Kuala Cenaku	-	-	-
Indragiri Hulu	7	7	7

Catatan/Note: ¹ Desa pada tabel ini termasuk Unit Permukiman Transmigrasi (UPT) yang masih dibina oleh kementerian terkait dan nagari di Provinsi Sumatera Barat/Villages in this table include Transmigration Settlement Unit which is still fostered by the relevant ministries and the nagari in the Province of Sumatera Barat

Sumber/Source: BPS, Pendataan Potensi Desa (Podes)/ BPS-Statistics Indonesia, Village Potential Data Collection

Tabel
Table 4.1.11

Angka Partisipasi Murni (APM) dan Angka Partisipasi Kasar (APK) Menurut Jenjang Pendidikan di Kabupaten Indragiri Hulu, 2019 dan 2020
Net Participation Rates and Gross Participation Rates by Educational Level in Indragiri Hulu Regency, 2019 and 2020

Jenjang Pendidikan <i>Educational Level</i>	Angka Partisipasi Murni (APM) <i>Net Participation Rates</i>		Angka Partisipasi Kasar (APK) <i>Gross Participation Rates</i>	
	2019	2020	2019	2020
(1)	(2)	(3)	(4)	(5)
SD/MI <i>Elementary School</i>	98,44	98,45		106,33
SMP/MTs <i>Junior High School</i>	76,33	77,10		84,66
SMA/SMK/MA <i>Senior High School</i>	59,70	59,83		87,05

Sumber/Source: BPS, Survei Sosial Ekonomi Nasional (Susenas)/BPS-Statistics Indonesia, National Socioeconomic Survey

Tabel
Table 4.1.12

Persentase Penduduk Berumur 15 Tahun ke Atas yang Melek Huruf Menurut Kelompok Umur di Kabupaten Indragiri Hulu, 2019 dan 2020
Percentage of Literate People Aged 15 Years and Over by Age Group in Indragiri Hulu Regency, 2019 and 2020

Kelompok Umur Age Group	2019	2020
(1)	(2)	(3)
15–19		99,7
20–24		100,0
25–29		100,0
30–34		100,0
35–39		100,0
40–44		99,6
45–49		100,0
50+		95,4
Jumlah/Total		98,9
15–24		99,8
15–44		99,9
15+		...
45+		96,8

Sumber/Source: BPS, Survei Sosial Ekonomi Nasional (Susenas)/BPS-Statistics Indonesia, National Socioeconomic Survey

4.2 KESEHATAN HEALTH

Tabel 4.2.1 **Jumlah Desa¹/Kelurahan Yang Memiliki Sarana Kesehatan Menurut Kecamatan di Kabupaten Indragiri Hulu, 2018–2020**
Number of Villages¹/Kelurahan Having Health Facilities by Subdistrict in Indragiri Hulu Regency, 2018–2020

Kecamatan Subdistrict	Rumah Sakit Hospital		
	2018	2019	2020
(1)	(2)	(3)	(4)
Peranap	0	0	0
Batang Peranap	0	0	0
Seberida	0	0	0
Batang Cenaku	0	0	0
Batang Gansal	0	0	0
Kelayang	0	0	0
Rakit Kulim	0	0	0
Pasir Penyu	1	1	1
Lirik	0	0	0
Sungai Lala	0	0	0
Lubuk Batu Jaya	0	0	0
Rengat Barat	1	1	1
Rengat	1	1	1
Kuala Cenaku	0	0	0
Indragiri Hulu	3	3	3

Lanjutan Tabel/*Continued Table 4.2.1*

Kecamatan <i>Subdistrict</i>	Rumah Sakit Bersalin <i>Maternity Hospital</i>		
	2018	2019	2020
(1)	(5)	(6)	(7)
Peranap	-	-	-
Batang Peranap	-	-	-
Seberida	-	-	-
Batang Cenaku	-	-	-
Batang Gansal	-	-	-
Kelayang	-	-	-
Rakit Kulim	-	-	-
Pasir Penyu	1	1	-
Lirik	-	-	-
Sungai Lala	-	-	-
Lubuk Batu Jaya	-	-	-
Rengat Barat	-	-	-
Rengat	1	1	-
Kuala Cenaku	-	-	-
Indragiri Hulu	2	2	0

Lanjutan Tabel/*Continued Table* 4.2.1

Kecamatan <i>Subdistrict</i>	Poliklinik <i>Polyclinic</i>		
	2018	2019	2020
(1)	(8)	(9)	(10)
Peranap	2	3	3
Batang Peranap	1	0	0
Seberida	3	2	2
Batang Cenaku	2	4	4
Batang Gansal	0	1	1
Kelayang	2	2	1
Rakit Kulim	0	0	0
Pasir Penyu	2	3	3
Lirik	0	2	3
Sungai Lala	0	1	1
Lubuk Batu Jaya	1	1	1
Rengat Barat	2	2	2
Rengat	3	1	2
Kuala Cenaku	0	0	0
Indragiri Hulu	18	22	23

Lanjutan Tabel/*Continued Table 4.2.1*

Kecamatan <i>Subdistrict</i>	Puskesmas <i>Public Health Center</i>		
	2018	2019	2020
(1)	(11)	(12)	(13)
Peranap	1	1	1
Batang Peranap	2	2	2
Seberida	1	1	1
Batang Cenaku	2	2	2
Batang Gansal	1	1	1
Kelayang	1	1	2
Rakit Kulim	2	2	2
Pasir Penyu	1	1	1
Lirik	1	1	1
Sungai Lala	2	2	2
Lubuk Batu Jaya	1	1	1
Rengat Barat	1	1	1
Rengat	2	2	2
Kuala Cenaku	1	1	1
Indragiri Hulu	19	19	20

Lanjutan Tabel/*Continued Table 4.2.1*

Kecamatan <i>Subdistrict</i>	Puskesmas Pembantu <i>Subsidiary of Public Health Center</i>		
	2018	2019	2020
(1)	(14)	(15)	(16)
Peranap	8	8	8
Batang Peranap	7	7	7
Seberida	9	9	11
Batang Cenaku	12	12	12
Batang Gansal	8	8	8
Kelayang	13	13	14
Rakit Kulim	13	13	12
Pasir Penyu	2	2	2
Lirik	4	4	4
Sungai Lala	3	3	4
Lubuk Batu Jaya	7	7	8
Rengat Barat	17	17	16
Rengat	10	10	11
Kuala Cenaku	8	8	8
Indragiri Hulu	121	121	125

Lanjutan Tabel/*Continued Table 4.2.1*

Kecamatan Subdistrict	Apotek Pharmacy		
	2018	2019	2020
(1)	(17)	(18)	(19)
Peranap	1	2	2
Batang Peranap	0	0	0
Seberida	1	1	0
Batang Cenaku	0	2	2
Batang Gansal	1	2	1
Kelayang	2	2	1
Rakit Kulim	0	0	0
Pasir Penyu	6	6	6
Lirik	1	1	1
Sungai Lala	1	1	2
Lubuk Batu Jaya	1	1	1
Rengat Barat	1	1	1
Rengat	2	0	1
Kuala Cenaku	0	0	0
Indragiri Hulu	17	19	18

Catatan/Note: ¹ Desa pada tabel ini termasuk Unit Permukiman Transmigrasi (UPT) yang masih dibina oleh kementerian terkait dan nagari di Provinsi Sumatera Barat/*Villages in this table include Transmigration Settlement Unit which is still fostered by the relevant ministries and the nagari in the Province of Sumatera Barat*

Sumber/Source: BPS, Pendataan Potensi Desa (Podes)/BPS-Statistics Indonesia, Village Potential Data Collecting

Tabel 4.2.2 Jumlah Balita yang Pernah Mendapat Imunisasi menurut Jenis Imunisasi di Kabupaten Indragiri Hulu, 2019-2020
Number of Children Under Five Years Who Had Immunization by Type of Immunization in Indragiri Hulu Regency, 2019-2020

Kelompok Umur Age Group	2019	2020
(1)	(2)	(3)
BCG	7 928	6 680
Campak/Measles	6 549	5 892
DPT 1	7 718	6 686
DPT 2	7 206	6 233
DPT 3	6 768	5 930
Polio 1	8 024	6 589
Polio 2	7 640	6 533
Polio 3	7 222	6 244
Polio 4	6 714	5 879
Hepatitis B 0	7 880	6 245
Hepatitis B 1	-	-
Hepatitis B 2	-	-
Hepatitis B 3	-	-

Sumber/Source: Dinas Kesehatan Kabupaten Indragiri Hulu/Health Department of Indragiri Hulu Regency

Tabel 4.2.3 Jumlah Kasus 10 Penyakit Terbanyak di Kabupaten Indragiri Hulu, 2020
Table *Number of Cases of the 10 Most Diseases in Indragiri Hulu Regency, 2020*

Kelompok Umur Age Group	2020
(1)	(2)
Infeksi saluran nafas akut / ISPA	14 668
Gastritis dan Duodenitis	5 984
Hipertensi esensial (primer)	4 390
Demam yang sebabnya tidak diketahui	5 310
Diare dan gastroenteritis oleh penyebab infeksi tertentu	3 350
Penyakit kulit dan jaringan subkutan lainnya	4 502
Artritis reumatoid	5 455
Influenza	3 040
Infeksi kulit dan jaringan subkutan	2 375
Migrain dan sindrom nyeri kepala lainnya	2 289

Sumber/Source: Dinas Kesehatan Kabupaten Indragiri Hulu/Health Department of Indragiri Hulu Regency

**Tabel
Table 4.2.4**

**Jumlah Bayi Lahir, Bayi Berat Badan Lahir Rendah (BBLR),
BBLR Dirujuk, dan Bergizi Buruk di Kabupaten Indragiri
Hulu, 2011-2020**
*Number of Births, Babies with Low Birth
Weights (LBW), Treated LBW, and Malnutrition
Cases in Indragiri Hulu Regency, 2011-2020*

Kelompok Umur Age Group	Bayi Lahir Births	BBLR/LBW	Gizi Buruk Malnutrition
(1)	(2)	(3)	(4)
2011	6 825	37	123
2012	6 994	32	11
2013	7 085	56	34
2014	7 952	68	22
2015	1 935	92	29
2016	8 012	16	23
2017	7 627	53	9
2018	9 126	29	16
2019	8 577	73	10
2020	8 174	90	10

Sumber/Source: Dinas Kesehatan Kabupaten Indragiri Hulu/Health Department of Indragiri Hulu Regency

Tabel
Table 4.2.5

Jumlah Ibu Hamil, Melakukan Kunjungan K1, Melakukan Kunjungan K4, Kurang Energi Kronis (KEK), dan Mendapat Tablet Zat Besi (Fe) di Kabupaten Indragiri Hulu, 2011-2020

Number of Pregnant Women, Those with One Visit and four Visits of Antenatal Care, Chronic Energy Deficiency (CED), and Receiving Iron Supplement in Indragiri Hulu Regency, 2011-2020

Kelompok Umur Age Group	Jumlah Ibu Hamil Pregnant Women	Melakukan Kunjungan K1 One Visit	Melakukan Kunjungan K4 Four Visits
(1)	(2)	(3)	(4)
2011	8 411	8 256	7 754
2012	8 756	8 307	7 362
2013	8 484	8 347	7 871
2014	9 487	8 800	7 929
2015	10 593	8 235	8 178
2016	10 591	8 981	8 075
2017	8 484	9 205	8 099
2018	9 126	9 117	8 387
2019	10 591	9 449	8 813
2020	10 474	8 524	8 067

Lanjutan Tabel/*Continued Table 4.2.5*

Kelompok Umur Age Group	Kurang Energi Kronis (KEK) Chronic Energy Deficiency (CED)	Mendapat Zat Besi (Fe) Receiving Iron Supplement
(1)	(2)	(3)
2011	n.a	7 497
2012	n.a	7 503
2013	n.a	7 599
2014	515	8 038
2015	794	8 185
2016	111	7 495
2017	569	623
2018	429	3 613
2019	558	7 318
2020	386	7 972

Sumber/*Source*: Dinas Kesehatan Kabupaten Indragiri Hulu/Health Department of Indragiri Hulu Regency

Tabel
Table 4.2.6

Jumlah Ibu Hamil, Melakukan Kunjungan K1, Melakukan Kunjungan K4, Kurang Energi Kronis (KEK), dan Mendapat Tablet Zat Besi (Fe) di Kabupaten Indragiri Hulu, 2011-2020

Number of Pregnant Women, Those with One Visit and four Visits of Antenatal Care, Chronic Energy Deficiency (CED), and Receiving Iron Supplement in Indragiri Hulu Regency, 2011-2020

<i>Kecamatan Subdistrict</i>	<i>HIV/AIDS HIV/AIDS</i>	<i>Lumpuh Layu Akut / AFP</i>	<i>DBD Dengue Fever</i>	<i>TB Tuberculosis</i>	<i>Malaria Malaria</i>
(1)	(2)	(3)	(4)		
Peranap	1	0	2	36	0
Batang Peranap	0	0	1	8	0
Seberida	7	0	59	33	0
Batang Cenaku	1	0	9	34	0
Batang Gansal	0	1	13	33	0
Kelayang	1	0	6	31	0
Rakit Kulim	0	0	2	25	0
Pasir Penyau	0	0	2	27	0
Lirik	1	0	0	25	0
Sungai Lala	1	0	19	15	0
Lubuk Batu Jaya	1	0	2	14	0
Rengat Barat	2	0	30	36	0
Rengat	7	0	24	38	1
Kuala Cenaku	0	0	0	10	0
Indragiri Hulu	22	1	169	365	1

Sumber/Source:

Dinas Kesehatan Kabupaten Indragiri Hulu/Health Department of Indragiri Hulu Regency

Tabel 4.2.7
Table

**Jumlah Tenaga Kesehatan Menurut Kecamatan di
Kabupaten Indragiri Hulu, 2020**
**Number of Health Human Resources by Subdistrict
in Indragiri Hulu Regency, 2020**

<i>Kecamatan Subdistrict</i>	Dokter Doctor	Dokter Gigi Dentist	Perawat Nurse	Bidan Midwife	Tenaga Kefarmasian Pharmaceutical
(1)	(2)	(3)	(4)	(5)	(6)
Peranap	4	1	30	28	3
Batang Peranap	4	1	20	63	2
Seberida	6	1	19	35	1
Batang Cenaku	9	3	22	67	3
Batang Gansal	5	1	25	28	1
Kelayang	2	3	24	41	2
Rakit Kulim	3	1	19	42	1
Pasir Penyu	4	2	37	20	7
Lirik	5	1	16	29	2
Sungai Lala	7	1	25	39	2
Lubuk Batu Jaya	3	1	14	24	2
Rengat Barat	5	4	158	80	16
Rengat	9	2	66	103	7
Kuala Cenaku	3	1	11	31	1
Indragiri Hulu	69	23	486	630	50

Lanjutan Tabel/Continued Table 4.2.7

<i>Kecamatan Subdistrict</i>	Tenaga Kesehatan Masyarakat Public Health Worker	Tenaga Kesehatan Lingkungan Environmental Health Worker	Tenaga Gizi Nutritionist	Ahli Teknologi Laboratorium Medik Medical Laboratory Technician
(1)	(2)	(3)	(4)	(5)
Peranap	6	1	2	0
Batang Peranap	5	0	2	0
Seberida	3	2	1	0
Batang Cenaku	4	0	2	0
Batang Gansal	2	0	0	1
Kelayang	6	0	1	0
Rakit Kulim	3	1	1	0
Pasir Penyu	6	1	1	2
Lirik	2	0	1	2
Sungai Lala	2	2	1	2
Lubuk Batu Jaya	0	0	1	1
Rengat Barat	6	1	5	9
Rengat	9	1	5	1
Kuala Cenaku	1	0	1	0
Indragiri Hulu	55	9	24	18

Sumber/Source:

Dinas Kesehatan Kabupaten Indragiri Hulu/Health Department of Indragiri Hulu Regency

4.3 AGAMA DAN SOSIAL LAINNYA RELIGION AND OTHER SOCIAL AFFAIRS

Tabel 4.3.1 Jumlah Tempat Peribadatan Menurut Kecamatan di Kabupaten Indragiri Hulu, 2020
Number of Places of Worship by Subdistrict in Indragiri Hulu Regency, 2020

Kecamatan Subdistrict	Masjid Mosque	Mushola Pray Room	Gereja Church	Pura Temple	Vihara
(1)	(2)	(3)	(4)	(6)	(7)
Peranap	29	40	14	0	0
Batang Peranap	14	20	14	0	0
Seberida	37	102	13	0	1
Batang Cenaku	46	106	6	0	0
Batang Gansal	30	33	49	0	0
Kelayang	33	43	0	0	0
Rakit Kulim	31	32	13	0	0
Pasir Penyu	28	44	12	0	0
Lirik	32	31	2	0	0
Sungai Lala	20	24	5	0	0
Lubuk Batu Jaya	31	57	12	0	0
Rengat Barat	63	80	4	0	0
Rengat	40	68	4	0	1
Kuala Cenaku	21	27	1	0	0
Indragiri Hulu	455	707	149	0	2

Sumber/Source: Kementerian Agama, Data Semester Ganjil/Ministry of Religious Affairs, Odd Semester Data

Tabel 4.3.2 Jumlah Desa¹/Kelurahan yang Mengalami Bencana Alam² Menurut Kecamatan di Kabupaten Indragiri Hulu, 2014, 2018, dan 2019
Number of Villages¹/Kelurahan that Had Natural Disaster² by Subdistrict in Indragiri Hulu Regency, 2014, 2018, dan 2019

Kecamatan Subdistrict	Banjir/Flood		
	2014	2018	2019
(1)	(2)	(3)	(4)
Peranap	8	10	10
Batang Peranap	8	7	7
Seberida	3	4	4
Batang Cenaku	9	6	6
Batang Gansal	1	5	5
Kelayang	3	10	10
Rakit Kulim	10	15	15
Pasir Penyau	6	4	4
Lirik	3	4	4
Sungai Lala	10	11	11
Lubuk Batu Jaya	2	2	2
Rengat Barat	10	8	8
Rengat	10	14	14
Kuala Cenaku	8	9	9
Indragiri Hulu	91	110	110

Lanjutan Tabel/*Continued Table* 4.3.3

Kecamatan Subdistrict	Gempa Bumi/ <i>Earthquake</i>		
	2014	2018	2019
(1)	(5)	(6)	(7)
Peranap	-	-	-
Batang Peranap	-	10	-
Seberida	-	-	-
Batang Cenaku	-	-	-
Batang Gansal	-	2	-
Kelayang	-	9	-
Rakit Kulim	-	4	-
Pasir Penyu	-	-	-
Lirik	-	-	-
Sungai Lala	-	-	-
Lubuk Batu Jaya	-	-	-
Rengat Barat	-	4	-
Rengat	-	8	-
Kuala Cenaku	-	-	-
Indragiri Hulu	-	37	-

Lanjutan Tabel/*Continued Table 4.3.3*

Kecamatan <i>Subdistrict</i>	Tanah Longsor/ <i>Landslide</i>		
	2014	2018	2019
(1)	(8)	(9)	(10)
Peranap	-	-	-
Batang Peranap	-	-	-
Seberida	-	-	-
Batang Cenaku	-	-	-
Batang Gansal	-	-	-
Kelayang	-	-	-
Rakit Kulim	-	-	-
Pasir Penyu	2	-	-
Lirik	-	-	-
Sungai Lala	1	-	-
Lubuk Batu Jaya	-	-	-
Rengat Barat	-	-	-
Rengat	-	-	-
Kuala Cenaku	-	-	-
Indragiri Hulu	3	-	-

Catatan/*Note*: ¹ Desa pada tabel ini termasuk Unit Permukiman Transmigrasi (UPT) yang masih dibina oleh kementerian terkait dan nagari di Provinsi Sumatera Barat/*Villages in this table are included in Transmigration Settlement Unit which is still fostered by the relevant ministries and the nagari in the Province of Sumatera Barat*

² Terjadi dalam tiga tahun terakhir sampai dengan saat pencacahan/*Occured during the last three years by the time of enumeration*

Sumber/*Source*: BPS, Pendataan Potensi Desa (Podes)/*BPS-Statistics Indonesia, Village Potential Data Collecting*

4.4 KEMISKINAN POVERTY

Tabel 4.4.1 Garis Kemiskinan, Jumlah, dan Persentase Penduduk Miskin di Kabupaten Indragiri Hulu, 2013–2020
Poverty Line, Number, and Percentage of Poor People in Indragiri Hulu Regency, 2013–2020

Tahun Year	Garis Kemiskinan (rupiah/kapita/bulan) Poverty Line (rupiah/capita/month)	Jumlah Penduduk Miskin (ribu) Number of Poor People (thousand)	Persentase Penduduk Miskin Percentage of Poor People
(1)	(2)	(3)	(4)
2013	369 210	29,60	7,50
2014	387 172	29,40	7,28
2015	396 088	31,63	7,76
2016	419 737	29,73	7,15
2017	432 589	29,416	6,94
2018	457 871	27,223	6,30
2019	474 298	26,66	6,06
2020	522 110	26,66	5,96

Catatan/Note: ...

Sumber/Source: .BPS, Survei Sosial Ekonomi Nasional Maret/BPS-Statistics Indonesia, March National Socioeconomic Survey

Tabel 4.4.2 Indeks Kedalaman Kemiskinan dan Indeks Keparahan Kemiskinan di Kabupaten Indragiri Hulu, 2013–2020
Poverty Gap Index and Poverty Severity Index in Indragiri Hulu Regency, 2013–2020

Tahun Year	Indeks Kedalaman Kemiskinan Poverty Gap Index	Indeks Keparahan Kemiskinan Poverty Severity Index
(1)	(2)	(3)
2013	1,00	0,23
2014	1,26	0,39
2015	1,22	0,36
2016	0,86	0,17
2017	1,14	0,29
2018	0,94	0,24
2019	0,84	0,18
2020	0,78	0,17

Sumber/Source: .BPS, Survei Sosial Ekonomi Nasional Maret/BPS-Statistics Indonesia, March National Socioeconomic Survey

Tabel 4.4.3 Jumlah Rumah Tangga Miskin (RTM) Penerima Raskin di Kabupaten Indragiri Hulu, 2013 - 2020
Total Poor Household Receiving Raskin in Indragiri Hulu Regency, 2013 - 2020

Tahun Year	Jumlah Rumah Tangga Miskin Penerima Raskin Total Poor Household Receiving Raskin
(1)	(2)
2013	12 224
2014	-
2015	12 224
2016	12 224
2017	13 446
2018	13 446
2019	13 446
2020	11 199

Sumber/Source: .Bulog Kabupaten Indragiri Hulu/Bulog of Indragiri Hulu Regency

Tabel 4.4.4 Kuantum Raskin yang Disalurkan di Kabupaten Indragiri Hulu, 2018 - 2020
Table *Raskin Fund Distributed in Indragiri Hulu Regency, 2018 - 2020*

Tahun Year	2018	2019	2020
(1)	(2)		
Januari	134 460	134 460	-
Februari	134 460	134 460	-
Maret	134 460	134 460	-
April	134 460	134 460	-
Mei	134 460	134 460	-
Juni	134 460	-	-
Juli	134 460	-	-
Agustus	134 460	-	167 985
September	134 460	-	167 985
Oktober	134 460	-	167 985
November	134 460	-	-
Desember	134 460	-	-

Sumber/Source: .Bulog Kabupaten Indragiri Hulu/Bulog of Indragiri Hulu Regency

CHAPTER
BAB 5

PERTANIAN, KEHUTANAN, PETERNAKAN, DAN PERIKANAN

AGRICULTURE, FORESTRY, LIVESTOCK,
AND FISHERY



Produksi Tanaman Sayuran di Kab. Indragiri Hulu, 2020

Vegetable Production in Indragiri Hulu Regency, 2020

3,5
Ton

Bawang Merah
Shallot

1.165
Ton

Kangkung
Water Spinach

1.062
Ton

Terung
Rggplant

4
Ton

Tomat
Tomato

Produksi Buah-buahan di Kab. Indragiri Hulu, 2020

Fruits Production in Indragiri Hulu Regency, 2020

1.016,7
Ton

Mangga
Mango

382,7
Ton

Durian
Durian

1.042,7
Ton

Pepaya
Papaya

5.134,6
Ton

Jeruk
Orange

PENJELASAN TEKNIS

1. **Sawah irigasi** adalah sawah yang memperoleh pengairan dari pengairan teknis berupa sistem irigasi yang airnya berasal dari danau buatan (sungai bendungan, dibuat saluran air yang baik dan teratur lalu dialirkan ke sawah), sehingga tidak bergantung kepada turunnya hujan.
2. **Sawah non irigasi** adalah sawah dengan system pengairan yang tidak teratur, sehingga sangat tergantung pada musim.
3. **Padi sawah** adalah istilah yang digunakan untuk menyebut tanaman padi yang ditanam di sawah. Sedangkan padi ladang adalah istilah yang digunakan untuk menyebut tanaman padi yang ditanam di ladang.
4. **Luas panen** adalah luas tanaman sayuran, buah-buahan, biofarmaka, dan tanaman hias yang diambil hasilnya/dipanen pada periode pelaporan.
5. **Produksi** adalah hasil menurut bentuk produk dari setiap tanaman sayuran, buah-buahan, biofarmaka, dan tanaman hias yang diambil berdasarkan luas yang dipanen / tanaman yang menghasilkan pada bulan/ triwulan laporan.

TECHNICAL NOTES

1. **Irrigated paddy** is a field that received irrigation from technical irrigation in the form of systems irrigation that the water comes from the artificial lake (river dam, made good drainage and regular then flowed into the fields), so it does not depend on the rain.
2. **Non-irrigated paddy** is a field with irrigation systems are irregular, so it depends on the season.
3. **Lowland rice** is a term used to refer to rice crops planted in the fields. While paddy field is a term used to refer to rice crops planted in the fields.
4. **The harvested area** is the crop area of vegetables, fruits, medicinal and ornamental plants for harvested in the reporting period.
5. **The production** is the result according to the product shape of each vegetables, fruits, medicinal and ornamental plants are taken based on extensive harvested / plant that produces in the quarter report.

6. **Ternak** adalah hewan yang dengan sengaja dipelihara sebagai sumber pangan, sumber bahan baku industri, atau sebagai pembantu pekerjaan manusia.
7. **Unggas** adalah jenis hewan ternak kelompok burung yang dimanfaatkan untuk daging dan telur, atau bulunya.
8. **Perikanan tangkap** adalah usaha penangkapan ikan dan organisme air lainnya di alam liar (seperti laut, sungai, dan danau). **Perikanan budidaya** adalah usaha pemeliharaan dan pengembangbiakan ikan atau organisme air lainnya.
9. **Rumah tangga perikanan tangkap** adalah rumah tangga yang melakukan kegiatan penangkapan ikan/binatang air lainnya/tanaman air dengan tujuan sebagian/seluruh hasilnya untuk dijual.
10. **Rumah tangga perikanan budidaya** adalah rumah tangga yang melakukan kegiatan budidaya ikan/binatang air lainnya/tanaman air dengan tujuan sebagian / seluruh hasilnya untuk dijual.
6. **Livestock** are animals deliberately maintained as a food source, a source of industrial raw material, or as a helper human work.
7. **Poultry** is the type of livestock groups of birds used for meat and eggs, or feathers.
8. **Capture fisheries** are fishing effort, and other aquatic organisms in the wild (like the sea, rivers and lakes). **Aquaculture** is an effort to maintain and breed fish or other aquatic organism.
9. **Capture fisheries households** are households that engage in fishing / other aquatic animals / aquatic plants with the aim of part / whole outcome for sale.
10. **Aquaculture households** are households conducting aquaculture / other aquatic animals / aquatic plants with the aim of part / whole outcome for sale.

ULASAN**DESCRIPTION****5.1 Hortikultura**

Tanaman sayur-sayuran yang dominan diusahakan oleh masyarakat Kabupaten Indragiri Hulu adalah kacang panjang, cabe, terung, ketimun, kangkung, dan bayam.

Pada tahun 2020, Kecamatan Peranap merupakan kecamatan dengan produksi komoditi hortikultura terbanyak, khususnya komoditi ketimun dengan luas panen mencapai 50Ha dan produksi mencapai 430 ton. Sementara itu, untuk komoditi buah-buahan yang dominan diusahakan oleh masyarakat Kabupaten Indragiri Hulu adalah nanas, rambutan, pisang, jeruk siam, jengkol, dan durian.

5.2 Perkebunan

Untuk subsektor perkebunan, pada tahun 2020 terjadi peningkatan produksi komoditi perkebunan khususnya komoditi kelapa sawit sebagai komoditi unggulan di Kabupaten Indragiri Hulu tahun ini produksinya meningkat, dari 229.386 ton menjadi 229.786 ton. Terjadi kenaikan produksi komoditi karet yang pada tahun ini dari 49.331 ton menjadi 61.951 ton.

5.1 Horticulture

Vegetable crops cultivated by the dominant society Indragiri Hulu is long beans, peppers, eggplant, cucumber, kale, and spinach.

In 2020, Peranap District is a district with the highest production of horticultural commodities, especially chili commodities with a harvest area reaching 50 Ha and production reaching 430 tons. Meanwhile, the dominant fruit commodities cultivated by the people of Indragiri Hulu Regency are pineapple, rambutan, banana, conjoined orange, jengkol, and durian.

5.2 Plantation

For the plantation sub-sector, in 2020 there will be an increase in production of plantation commodities, especially palm oil as a leading commodity in Indragiri Hulu Regency, this year production will increase, from 229,386 tons to 229,786 tons. There was a decline in the production of rubber commodities this year from 49,331 tons to 61,951 tons.

5.3 Peternakan

Jumlah Populasi sapi potong di Kabupaten Indragiri Hulu sebesar 37.370 ekor. Kecamatan yang memiliki populasi sapi potong yang terbesar adalah kecamatan Batang Cenaku.

Jumlah populasi Kerbau di Kabupaten Indragiri Hulu sebesar 3.154. Kecamatan yang memiliki populasi kerbau yang terbesar adalah Kecamatan Pasir Penyau.

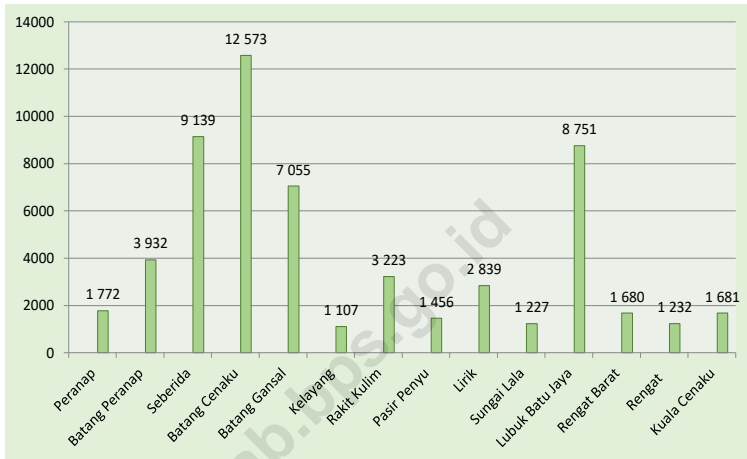
5.3 Livestock

The population of beef cattle in Indragiri Hulu Regency is 37,370 heads. The sub-district that has the largest population of beef cattle is the Batang Cenaku district.

The number of buffalo population in Indragiri Hulu Regency is 3,154. The district which has the largest buffalo population is Pasir Penyau District.

Gambar 5.1
Figures

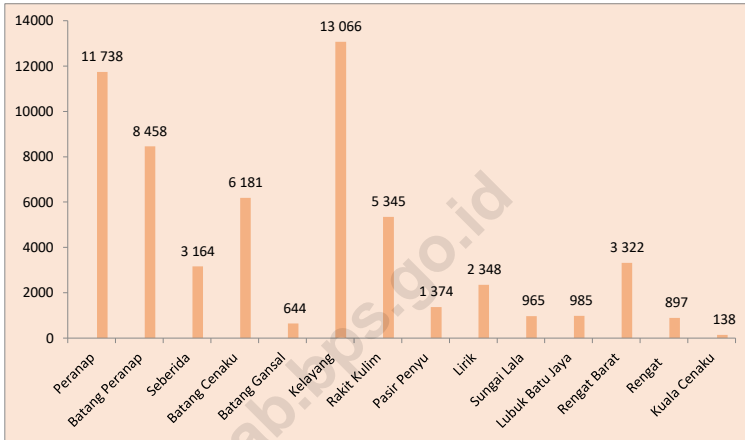
Luas Area Perkebunan Kelapa Sawit Menurut Kecamatan dan Jenis Tanaman di Kabupaten Indragiri Hulu (ha), 2020
Palm Oil Plantation Area by District and Plant Type in Indragiri Hulu Regency (ha), 2020



Sumber/Source: Dinas Perkebunan Kabupaten Indragiri Hulu/Department Estates of Indragiri Hulu

Gambar 5.2
Figures

Luas Area Perkebunan Karet Menurut Kecamatan dan Jenis Tanaman di Kabupaten Indragiri Hulu (ha), 2020
Rubber Plantation Area by District and Plant Type in Indragiri Hulu Regency (ha), 2020



Sumber/Source: Dinas Perkebunan Kabupaten Indragiri Hulu/Department Estates of Indragiri Hulu

5.1 HORTIKULTURA

HORTICULTURE

Tabel 5.1.1 **Luas Panen Tanaman Sayuran Menurut Kecamatan dan Jenis Tanaman di Kabupaten Indragiri Hulu (ha), 2019 dan 2020**
Harvested Area of Vegetables by Subdistrict and Kind of Plant in Indragiri Hulu Regency (ha), 2019 and 2020

Kecamatan Subdistrict	Bayam/ Spinach		Cabai Besar Chili/Big Chili	
	2019	2020*	2019	2020*
(1)	(2)	(3)	(4)	(5)
Peranap	22	61	14	33
Batang Peranap	101	16	89	15
Seberida	20	34	6	38
Batang Cenaku	-	-	4	5
Batang Gansal	2	4	9	12
Kelayang	11	21	4	28
Rakit Kulim	4	9	2	3
Pasir Penyu	11	12	12	11
Lirik	1	11	2	5
Sungai Lala	12	11	8	11
Lubuk Batu Jaya	-	-	14	23
Rengat Barat	11	86	10	16
Rengat	9	-	10	16
Kuala Cenaku	2	11	13	5
Indragiri Hulu	206	276	197	221

Lanjutan Tabel/Continued Table 5.1.1

Kecamatan Subdistrict	Cabai Rawit Chili/Cayenne Pepper		Kacang Panjang/ Long Beans	
	2019	2020*	2019	2020*
(1)	(6)	(7)	(8)	(9)
Peranap	2	40	24	51
Batang Peranap	93	19	91	37
Seberida	1	12	6	35
Batang Cenaku	1	2	-	1
Batang Gansal	7	9	6	11
Kelayang	6	21	8	44
Rakit Kulim	1	-	2	3
Pasir Penyu	14	12	12	19
Lirik	1	5	3	7
Sungai Lala	6	11	9	11
Lubuk Batu Jaya	12	17	13	15
Rengat Barat	6	10	7	9
Rengat	9	13	19	34
Kuala Cenaku	6	10	17	15
Indragiri Hulu	165	181	217	292

Lanjutan Tabel/*Continued Table* 5.1.1

Kecamatan Subdistrict	<i>Kangkung/ Water Spinach</i>		<i>Ketimun/ Cucumber</i>		<i>Terung/ Eggplant</i>	
	2019	2020 ^x	2019	2020 ^x	2019	2020 ^x
(1)	(14)	(15)	(16)	(17)	(18)	(19)
Peranap	24	64	27	50	13	41
Batang Peranap	115	23	91	17	91	11
Seberida	24	12	6	37	-	19
Batang Cenaku	-	-	-	-	-	-
Batang Gansal	2	4	5	9	6	4
Kelayang	15	23	9	28	4	1
Rakit Kulim	4	9	4	5	1	-
Pasir Penyu	13	13	16	13	12	16
Lirik	1	11	1	5	1	4
Sungai Lala	12	11	9	6	9	6
Lubuk Batu Jaya	14	18	9	12	9	11
Rengat Barat	11	69	9	9	7	12
Rengat	11	12	15	27	8	20
Kuala Cenaku	2	10	16	18	-	12
Indragiri Hulu	248	279	217	236	161	157

Sumber/*Source*: BPS, Statistik Pertanian Hortikultura SPH-SBS/*BPS-Statistics Indonesia, Agricultural Statistic for Horticulture SPH-SBS*

Tabel 5.1.2 **Produksi Tanaman Sayuran Menurut Kecamatan dan Jenis Tanaman di Kabupaten Indragiri Hulu (kuintal), 2019 dan 2020**
Production of Vegetables by Subdistrict and Kind of Plant in Indragiri Hulu Regency (quintal), 2019 and 2020

Kecamatan Subdistrict	Bayam/Spinach		Cabai Besar/Chili/Big chili	
	2019	2020*	2019	2020*
(1)	(2)	(3)	(4)	(5)
Peranap	350	610	280	900
Batang Peranap	1 010	160	1 780	300
Seberida	200	340	200	780
Batang Cenaku	-	-	80	100
Batang Gansal	20	40	200	240
Kelayang	110	210	80	600
Rakit Kulim	40	90	40	60
Pasir Penyau	110	120	240	215
Lirik	10	110	80	100
Sungai Lala	120	110	160	220
Lubuk Batu Jaya	-	-	370	685
Rengat Barat	110	860	200	360
Rengat	90	-	225	320
Kuala Cenaku	20	110	260	100
Indragiri Hulu	2 190	2 760	4 195	4 980

Lanjutan Tabel/*Continued Table 5.1.2*

Kecamatan Subdistrict	Cabai Rawit/ Chili/Cayenne Pepper		Kacang Panjang/ Long Beans	
	2019	2020*	2019	2020*
(1)	(6)	(7)	(8)	(9)
Peranap	40	920	480	1 200
Batang Peranap	1 860	370	1 820	740
Seberida	20	240	160	700
Batang Cenaku	20	40	-	20
Batang Gansal	140	180	120	220
Kelayang	120	460	160	1 000
Rakit Kulim	20	-	40	60
Pasir Penyau	280	240	240	380
Lirik	20	140	80	140
Sungai Lala	120	220	180	220
Lubuk Batu Jaya	310	515	370	450
Rengat Barat	120	200	140	180
Rengat	180	260	380	680
Kuala Cenaku	120	260	440	300
Indragiri Hulu	3 370	4 045	4 610	6 290

Lanjutan Tabel/Continued Table 5.1.2

Kecamatan Subdistrict	Kangkung/ Water Spinach		Ketimun/ Cucumber		Terung/ Eggplant	
	2019	2020 ^x	2019	2020 ^x	2019	2020 ^x
(1)	(14)	(15)	(16)	(17)	(18)	(19)
Peranap	890	2 560	890	4 300	720	2 820
Batang Peranap	4 600	920	4600	1 110	5 460	660
Seberida	960	480	960	2 960	-	1 140
Batang Cenaku	-	-	-	-	-	-
Batang Gansal	80	160	80	710	360	240
Kelayang	600	920	600	2 240	240	60
Rakit Kulim	160	360	160	400	60	-
Pasir Penyu	520	520	520	1 040	720	930
Lirik	40	440	40	480	60	240
Sungai Lala	480	440	480	480	540	360
Lubuk Batu Jaya	600	1 210	600	1 480	540	1 110
Rengat Barat	440	2 760	440	800	420	720
Rengat	440	480	440	2 160	480	1 200
Kuala Cenaku	80	400	80	1 580	-	780
Indragiri Hulu	9 890	11 650	9890	19 740	9 600	10 260

Sumber/Source: BPS, Statistik Pertanian Hortikultura SPH-SBS/BPS-Statistics Indonesia, Agricultural Statistic for Horticulture SPH-SBS

Tabel
Table 5.1.3**Luas Panen Tanaman Sayuran dan Buah-buahan Semusim Menurut Jenis Tanaman di Kabupaten Indragiri Hulu (ha), 2017–2020*****Harvested Area of Seasonal Vegetables and Fruits by Kind of Plant in Indragiri Hulu Regency (ha), 2017–2020***

Jenis Tanaman Kind of Plants	2017	2018	2019	2020*
(1)	(2)	(3)	(4)	(5)
Bawang Daun/ Scallion	3	5	1	-
Bawang Merah/ Shallots	2	-	-	1
Bawang Putih/ Garlic	-	-	-	-
Bayam/ Spinach	174	295	206	276
Buncis/ string bean	11	7	5	-
Cabai Besar/ Chili/Big chili	199	217	197	221
Cabai Rawit/ Chili/Cayenne Pepper	156	171	165	181
Jamur/ Mushrooms	203	223	183	1 597
Kacang Panjang/ Long Beans	257	251	217	292
Kangkung/ Water Spinach	124	206	248	279
Ketimun/ Cucumber	213	225	217	236
Kubis/ Cabbage	-	-	-	-
Labu Siam/ Chayote	-	-	2	-
Lobak/ Radish	-	-	-	-
Melon/ Melon	3	1	2	-
Paprika/ Bell Pepper	3	1	-	-
Petsai/Sawi/ Chinese Cabbage/ mustard green	15	10	9	9
Semangka/ Water Melon	89	107	90	59
Terung/ Eggplant	166	175	161	157

Sumber/Source: BPS, Statistik Pertanian Hortikultura SPH-SBS/BPS-Statistics Indonesia, Agricultural Statistic for Horticulture SPH-SBS

Tabel
Table 5.1.4

Produksi Tanaman Sayuran dan Buah-buahan Semusim Menurut Jenis Tanaman di Kabupaten Indragiri Hulu (kuintal), 2018–2020
Production of Seasonal Vegetables and Fruits by Kind of Plant in Indragiri Hulu Regency (quintal), 2018–2020

Jenis Tanaman Kind of Plants	2018	2019	2020 ^x
(1)	(3)	(4)	(5)
Bawang Merah/ Shallots	27	3	35
Bayam/ Spinach	335,5	219	2 760
Buncis/ string bean	105	37,5	-
Cabai Besar/ Chili/Big chili	620,9	419,5	4 980
Cabai Rawit/ Chili/Cayenne Pepper	444	337	4 045
Jamur/ Mushrooms	437,9	124,5	32 498
Kacang Panjang/ Long Beans	768,5	461	6 290
Kangkung/ Water Spinach	921	989	11 650
Ketimun/ Cucumber	2369,3	1664,5	19 740
Labu Siam/ Chayote	-	16	-
Melon/ Melon	13	16,5	-
Paprika/ Bell Pepper	2	-	-
Petsai/Sawi/ Chinese Cabbage/ mustard green	75	67,5	675
Semangka/ Water Melon	761	608	4 525
Terung/ Eggplant	1360	960	10 260
Tomat/ Tomato	24	-	40

Sumber/Source: BPS, Statistik Pertanian Hortikultura SPH-SBS/BPS-Statistics Indonesia, Agricultural Statistic for Horticulture SPH-SBS

Tabel
Table 5.1.5

Luas Panen Tanaman Biofarmaka Menurut Kecamatan dan Jenis Tanaman di Kabupaten Indragiri Hulu (m²), 2019 dan 2020

Harvested Area of Medicinal Plants by Subdistrict and Kind of Plant in Indragiri Hulu Regency (m²), 2019 and 2020

Kecamatan Subdistrict	Jahe Ginger		Laos/Lengkuas Galanga		Kencur East Indian Galangal	
	2019	2020*	2019	2020*	2019	2020*
(1)	(2)	(3)	(4)	(5)	(6)	(7)
Peranap	14000	29 087	2800	8 452	1 100	3 345
Batang Peranap	220	486	251	431	361	227
Seberida	34	2 650	18	2 513	16	3 264
Batang Cenaku	-	-	-	-	-	-
Batang Gansal	30	80	23	45	1	15
Kelayang	7000	2 200	360	200	-	-
Rakit Kulim	575	495	240	350	725	400
Pasir Penyau	6800	10 500	4600	8 450	2 000	3 400
Lirik	500	13 900	15	9 730	12	1 520
Sungai Lala	20	-	90	-	59	-
Lubuk Batu Jaya	-	-	-	-	-	-
Rengat Barat	10000	5 000	20000	10 000	10 000	5 000
Rengat	895	500	509	185	134	490
Kuala Cenaku	4000	600	3000	1 300	1 000	1 000
Indragiri Hulu	44074	65 498	31906	41 656	15 408	18 661

Lanjutan Tabel/*Continued Table 5.1.5*

Kecamatan Subdistrict	Kunyit Turmeric		Temulawak/ Java Turmeric	
	2019	2020*	2019	2020*
(1)	(8)	(9)	(10)	(11)
Peranap	3 350	7 395	3 250	5 724
Batang Peranap	238	482	137	60
Seberida	10	5 038	7	1 005
Batang Cenaku	-	-	-	-
Batang Gansal	27	55	-	-
Kelayang	-	300	2 000	-
Rakit Kulim	500	400	-	-
Pasir Penyu	4 300	7 600	4 300	6 700
Lirik	40	4 122	-	-
Sungai Lala	252	-	15	-
Lubuk Batu Jaya	-	-	-	-
Rengat Barat	15 000	15 000	-	-
Rengat	685	400	40	235
Kuala Cenaku	2 000	1 500	-	800
Indragiri Hulu	26 402	42 292	9 749	14 524

Sumber/*Source*: BPS, Statistik Pertanian Hortikultura SPH-TBF/BPS-Statistics Indonesia, Agricultural Statistic for Horticulture SPH-TBF

Tabel
Table 5.1.6**Produksi Tanaman Biofarmaka Menurut Kecamatan dan Jenis Tanaman di Kabupaten Indragiri Hulu (kg), 2019 and 2020*****Production of Medicinal Plants by Subdistrict and Kind of Plant in Indragiri Hulu Regency (kg), 2019 and 2020***

Kecamatan Subdistrict	Jahe Ginger		Laos/Lengkuas Galanga		Kencur East Indian Galangal	
	2019	2020*	2019	2020*	2019	2020*
(1)	(2)	(3)	(4)	(5)	(6)	(7)
Peranap	114000	29 087	10080	30 427	880	2 616
Batang Peranap	220	486	904	1 552	199	181
Seberida	63	2 650	108	9 047	23	2 611
Batang Cenaku	-	-	-	-	-	-
Batang Gansal	66	80	115	162	18	12
Kelayang	25200	5 320	1296	720	-	-
Rakit Kulim	575	495	865	1 260	580	320
Pasir Penyu	6800	10 500	16560	30 420	1 600	2 720
Lirik	300	13 900	54	35 028	10	1 216
Sungai Lala	20	-	324	-	47	-
Lubuk Batu Jaya	-	-	-	-	-	-
Rengat Barat	10000	5 000	72000	36 000	8 000	4 000
Rengat	895	500	1832	666	107	392
Kuala Cenaku	4000	600	10800	4 680	800	800
Indragiri Hulu	162139	68 618	114938	149 962	12 264	14 868

Lanjutan Tabel/Continued Table 5.1.6

Kecamatan Subdistrict	Kunyit Turmeric		Temulawak/ Java Turmeric	
	2019	2020*	2019	2020*
(1)	(8)	(9)	(10)	(11)
Peranap	10 050	22 185	3 250	5 724
Batang Peranap	714	1 446	137	60
Seberida	99	8 864	14	1 005
Batang Cenaku	-	-	-	-
Batang Gansal	102	165	-	-
Kelayang	-	900	2 000	-
Rakit Kulim	1 263	1 200	-	-
Pasir Penyu	12 900	22 800	4 300	6 700
Lirik	120	12 366	-	-
Sungai Lala	756	-	15	-
Lubuk Batu Jaya	-	-	-	-
Rengat Barat	65 000	15 000	-	-
Rengat	2 055	1 200	40	235
Kuala Cenaku	6 000	4 500	-	800
Indragiri Hulu	99 059	90 626	9 756	14 524

Sumber/Source: BPS, Statistik Pertanian Hortikultura SPH-SBS/BPS-Statistics Indonesia, Agricultural Statistic for Horticulture SPH-SBS

Tabel
Table 5.1.7**Luas Panen Tanaman Biofarmaka Menurut Jenis Tanaman
di Kabupaten Indragiri Hulu (m²), 2018–2020**
**Harvested Area of Medicinal Plants by Kind of Plant in
Indragiri Hulu Regency (m²), 2018–2020**

Jenis Tanaman Kind of Plants	2018	2019	2020*
(1)	(3)	(4)	(5)
Dlingo/Dringo/ Calamus	30	209	215
Jahe/ Ginger	35338	44074	65 498
Kapulaga/ Java Cardamom	-	-	-
Keji Beling/ Verbenaceae	55	432	363
Kencur/ East Indian Galangal	15261	15408	18 661
Kunyit/ Turmeric	33742	26402	42 292
Laos/Lengkuas/ Galanga	28896	31906	41 656
Lempuyang/ Zingiber Aromaticum	3320	3470	10 275
Lidah Buaya/ Aloevera	52	1731	1 301
Mahkota Dewa/ Phaleria Macrocarpa	523	1038	930
Mengkudu/Pace/ Indian Mulberry	1240	940	863
Sambiloto/ King of Bitter	12	141	237
Temuireng/ Black Turmeric	2200	3300	6 220
Temukunci/ Chinese Keys	-	-	-
Temulawak/ Java Turmeric	11855	9749	14 524

Sumber/Source: BPS, Statistik Pertanian Hortikultura SPH-SBS/BPS-Statistics Indonesia, Agricultural Statistic for Horticulture SPH-SBS

Tabel 5.1.8 **Produksi Tanaman Biofarmaka Menurut Jenis Tanaman di Kabupaten Indragiri Hulu (kg), 2017–2020**
Table 5.1.8 **Production of Medicinal Plants by Kind of Plant in Indragiri Hulu Regency (kg), 2017–2020**

Jenis Tanaman Kind of Plants	2018	2019	2020*
(1)	(3)	(4)	(5)
Dlingo/Dringo/ Calamus	30	251	258
Jahe/ Ginger	68594	62139	68 618
Kapulaga/ Java Cardamom	-	-	-
Keji Beling/ Verbenaceae	168	169	127
Kencur/ East Indian Galangal	16536	12264	14 868
Kunyit/ Turmeric	125445	99059	90 626
Laos/Lengkuas/ Galanga	142591	114938	149 962
Lempuyang/ Zingiber Aromaticum	6664	6940	20 550
Lidah Buaya/ Aloevera	79	1741	1 301
Mahkota Dewa/ Phaleria Macrocarpa	11743	14796	11 160
Mengkudu/Pace/ Indian Mulberry	2480	1980	1 726
Sambiloto/ King of Bitter	44	261	474
Temuireng/ Black Turmeric	3300	4950	9 330
Temukunci/ Chinese Keys	-	-	-
Temulawak/ Java Turmeric	11855	9756	14 524

Sumber/Source: BPS, Statistik Pertanian Hortikultura SPH-SBS/BPS-Statistics Indonesia, Agricultural Statistic for Horticulture SPH-SBS

Tabel
Table 5.1.9

Luas Panen Tanaman Hias Menurut Kecamatan dan Jenis Tanaman di Kabupaten Indragiri Hulu (m²), 2019 and 2020
Harvested Area of Ornamental Plants by Subdistrict and Kind of Plant in Indragiri Hulu Regency (m²), 2019 and 2020

Kecamatan Subdistrict	Anggrek/ <i>Orchid</i>		Krisan/ <i>Chrysantemum</i>	
	2019	2020*	2019	2020*
(1)	(2)	(3)	(4)	(5)
Peranap	-	-	-	-
Batang Peranap	-	-	-	-
Seberida	-	-	-	-
Batang Cenaku	-	-	-	-
Batang Gansal	-	-	-	-
Kelayang	-	-	-	-
Rakit Kulim	-	-	-	-
Pasir Penyu	-	-	-	-
Lirik	-	-	-	-
Sungai Lala	-	-	-	-
Lubuk Batu Jaya	-	-	-	-
Rengat Barat	-	-	-	-
Rengat	-	-	-	-
Kuala Cenaku	-	-	-	-
Indragiri Hulu	-	-	-	-

Lanjutan Tabel/Continued Table 5.1.9

Kecamatan Subdistrict	Sedap Malam/Tuberose		Mawar/Rose	
	2019	2020*	2019	2020*
(1)	(8)	(9)	(10)	(11)
Peranap	-	-	-	-
Batang Peranap	-	-	-	-
Seberida	-	-	-	-
Batang Cenaku	-	-	-	-
Batang Gansal	-	-	-	-
Kelayang	-	-	-	-
Rakit Kulim	-	-	-	-
Pasir Penyu	-	-	-	-
Lirik	-	-	-	-
Sungai Lala	-	-	-	-
Lubuk Batu Jaya	-	-	-	-
Rengat Barat	-	-	-	-
Rengat	-	-	-	-
Kuala Cenaku	-	-	-	-
Indragiri Hulu	-	-	-	-

Sumber/Source: BPS, Statistik Pertanian Hortikultura SPH-SBS/BPS-Statistics Indonesia, Agricultural Statistic for Horticulture SPH-SBS

Tabel
Table 5.1.10

**Produksi Tanaman Hias Menurut Kecamatan dan Jenis
Tanaman di Kabupaten Indragiri Hulu (tangkai), 2019 and
2020**

*Production of Ornamental Plants by Subdistrict and Kind of
Plant in Indragiri Hulu Regency (stalks), 2019 and 2020*

Kecamatan Subdistrict	Anggrek/ <i>Orchid</i>		Krisan/ <i>Chrysantemum</i>	
	2019	2020 ^x	2019	2020 ^x
(1)	(2)	(3)	(4)	(5)
Peranap	-	-	-	-
Batang Peranap	-	-	-	-
Seberida	-	-	-	-
Batang Cenaku	-	-	-	-
Batang Gansal	-	-	-	-
Kelayang	-	-	-	-
Rakit Kulim	-	-	-	-
Pasir Penyau	-	-	-	-
Lirik	-	-	-	-
Sungai Lala	-	-	-	-
Lubuk Batu Jaya	-	-	-	-
Rengat Barat	-	-	-	-
Rengat	-	-	-	-
Kuala Cenaku	-	-	-	-
Indragiri Hulu	-	-	-	-

Lanjutan Tabel/*Continued Table* 5.1.10

Kecamatan Subdistrict	Sedap Malam/Tuberose		Mawar/Rose	
	2019	2020 ^x	2019	2020 ^x
(1)	(8)	(9)	(10)	(11)
Peranap	-	-	-	-
Batang Peranap	-	-	-	-
Seberida	-	-	-	-
Batang Cenaku	-	-	-	-
Batang Gansal	-	-	-	-
Kelayang	-	-	-	-
Rakit Kulim	-	-	-	-
Pasir Penyu	-	-	-	-
Lirik	-	-	-	-
Sungai Lala	-	-	-	-
Lubuk Batu Jaya	-	-	-	-
Rengat Barat	-	-	-	-
Rengat	-	-	-	-
Kuala Cenaku	-	-	-	-
Indragiri Hulu	-	-	-	-

Sumber/*Source*: BPS, Statistik Pertanian Hortikultura SPH-SBS/*BPS-Statistics Indonesia, Agricultural Statistic for Horticulture SPH-SBS*

Tabel 5.1.11 Luas Panen Tanaman Hias Menurut Jenis Tanaman di Kabupaten Indragiri Hulu (m²), 2017–2020
Table 5.1.11 *Harvested Area of Ornamental Plants by Kind of Plant in Indragiri Hulu Regency (m²), 2017–2020*

Jenis Tanaman Kind of Plants	2017	2018	2019	2020 ^x
(1)	(2)	(3)	(4)	(5)
Anggrek/ <i>Orchid</i>	-	-	-	-
Krisan/ <i>Chrysantemum</i>	-	-	-	-
Mawar/ <i>Rose</i>	-	-	-	-
Sedap Malam/ <i>Tuberose</i>	-	-	-	-
Anthurium Bunga/ <i>Flemingo Lily Flower</i>	-	-	-	-
Anthurium Daun/ <i>Anthurium</i>	-	-	-	-

Sumber/Source: BPS, Statistik Pertanian Hortikultura SPH-SBS/BPS-Statistics Indonesia, Agricultural Statistic for Horticulture SPH-SBS

Tabel 5.1.12 **Produksi Tanaman Hias Menurut Jenis Tanaman di Kabupaten Indragiri Hulu (tangkai), 2017–2020**
Table 5.1.12 **Production of Ornamental Plants by Kind of Plant n Indragiri Hulu Regency (stalks), 2017–2020**

Jenis Tanaman Kind of Plants	2017	2018	2019	2020 ^x
(1)	(2)	(3)	(4)	(5)
Anggrek/ <i>Orchid</i>	-	-	-	-
Krisan/ <i>Chrysantemum</i>	-	-	-	-
Mawar/ <i>Rose</i>	-	-	-	-
Sedap Malam/ <i>Tuberose</i>	-	-	-	-
Anthurium Bunga/ <i>Flemingo Lily Flower</i>	-	-	-	-
Anthurium Daun/ <i>Anthurium</i>	-	-	-	-

Sumber/Source: BPS, Statistik Pertanian Hortikultura SPH-TH/BPS-Statistics Indonesia, *Agricultural Statistik for Horticulture SPH-TH*

Tabel
Table 5.1.13

Produksi Buah-buahan Menurut Kecamatan dan Jenis Tanaman di Kabupaten Indragiri Hulu (kuintal), 2019 and 2020

Production of Fruits by Subdistrict and Kind of Plant in Indragiri Hulu Regency (kuintal), 2019 and 2020

Kecamatan Subdistrict	Mangga/Mango		Durian/Durian	
	2019	2020*	2019	2020*
(1)	(2)	(3)	(4)	(5)
Peranap	150	188	450	482
Batang Peranap	608	162	568	102
Seberida	540	766	640	270
Batang Cenaku	880	290	270	303
Batang Gansal	217	282	290	234
Kelayang	464	-	141	-
Rakit Kulim	409	727	1539	1 386
Pasir Penyau	226	244	184	56
Lirik	-	1 687	175	582
Sungai Lala	54	52	48	47
Lubuk Batu Jaya	307	298	164	165
Rengat Barat	7460	5 200	960	-
Rengat	360	191	362	200
Kuala Cenaku	40	80	16	-
Indragiri Hulu	11 715	10 167	5 807	3 827

Lanjutan Tabel/Continued Table 5.1.13

Kecamatan Subdistrict	Jeruk Siam/Orange/Tangerine		Pisang/Banana	
	2019	2020*	2019	2020*
(1)	(6)	(7)	(8)	(9)
Peranap	500	483	734	883
Batang Peranap	1008	108	384	305
Seberida	435	662	9217	8 269
Batang Cenaku	7288	13 270	2682	3 030
Batang Gansal	36	46	1036	808
Kelayang	-	-	103	83
Rakit Kulim	3936	3 978	273	420
Pasir Penyu	283	308	917	886
Lirik	-	341	1 412	2 121
Sungai Lala	420	420	640	639
Lubuk Batu Jaya	-	-	199	196
Rengat Barat	3 120	1 220	1200	1 970
Rengat	5 320	30 425	845	2 891
Kuala Cenaku	80	85	4210	1 107
Indragiri Hulu	22 426	51 346	23 852	23 607

Lanjutan Tabel/*Continued Table* 5.1.13

Kecamatan Subdistrict	Pepaya/Papaya		Rambutan/Rambutan	
	2019	2020*	2019	2020*
(1)	(10)	(11)	(12)	(13)
Peranap	99	113	12 466	4 509
Batang Peranap	340	428	3 125	691
Seberida	1284	868	12 244	5 920
Batang Cenaku	968	1 350	13 290	9 390
Batang Gansal	132	198	7 940	6 876
Kelayang	59	190	612	-
Rakit Kulim	506	592	2 763	8 505
Pasir Penyu	1090	1 112	2 580	794
Lirik	524	733	150	753
Sungai Lala	308	308	100	99
Lubuk Batu Jaya	521	510	220	219
Rengat Barat	2520	675	10 980	9 000
Rengat	3600	3 128	192	2 460
Kuala Cenaku	214	225	92	128
Indragiri Hulu	12 165	10 427	66 754	49 344

Lanjutan Tabel/*Continued Table* 5.1.13

Kecamatan Subdistrict	Nenas/ Pineapple		Nangka/Cempedak/ Jackfruit	
	2019	2020*	2019	2020*
(1)	(10)	(11)	(12)	(13)
Peranap	-	-	404	457
Batang Peranap	7	-	3 448	955
Seberida	180	166	237	196
Batang Cenaku	8	8	104	151
Batang Gansal	-	-	352	479
Kelayang	3	3	476	428
Rakit Kulim	12	11	820	689
Pasir Penyau	43	37	620	617
Lirik	72	389	1 260	1 748
Sungai Lala	-	-	460	401
Lubuk Batu Jaya	-	-	300	295
Rengat Barat	32	176	12 600	12 828
Rengat	38	38	971	1 350
Kuala Cenaku	68 043	68 000	198	216
Indragiri Hulu	68 438	68 828	22 250	20 811

Sumber/*Source*: BPS, Statistik Pertanian Hortikultura SPH-SBS/*BPS-Statistics Indonesia, Agricultural Statistic for Horticulture SPH-SBS*

Tabel
Table 5.1.14**Produksi Buah–Buahan dan Sayuran Tahunan Menurut Jenis Tanaman di Kabupaten Indragiri Hulu (ton), 2018–2020**
Production of Annual Fruits and Vegetables by Kind of Plant in Indragiri Hulu Regency (ton), 2018–2020

Jenis Tanaman Kind of Plants	2018	2019	2020
(1)	(3)	(4)	(5)
Alpukat/ Avocado	602	1015	639
Belimbing/ Star Fruit	277	291	329
Duku/Langsar/Kokosan/ Duku	1330	2454	1 064
Durian/ Durian	5764	5807	3 827
Jambu Air/ Water Apple	4210	4763	8 065
Jambu Biji/ Guava	10228	12878	18 138
Jengkol/ Jengkol	5493	4496	6 739
Jeruk Besar/ Pomelo	2319	2249	1 193
Jeruk Siam/Kepron/ Orange/Tangerine	16017	22426	51 346
Mangga/ Mango	9754	11715	10 167
Manggis/ Mangosteen	3683	7609	7 739
Melinjo/ Gnetum/Melinjo	2785	2567	2 754
Nangka/Cempedak/ Jackfruit	17160	22250	20 811
Nenas/ Pineapple	61773	68438	68 828
Pepaya/ Papaya	13178	12165	10 427
Petai/ Twisted Cluster Bean	5336	3862	3 363
Pisang/ Banana	21992	23852	23 607
Rambutan/ Rambutan	52020	66754	49 344
Salak/ Snakefruit	184	137	266
Sawo/ Sapodilla/Sawo	7268	4874	6 300
Sirsak/ Soursop	403	446	527
Sukun/ Breadfruit	1590	1437	1 818

Sumber/Source: BPS, Statistik Pertanian Hortikultura SPH-BST/BPS-Statistics Indonesia, Agricultural Statistic for Horticulture SPH-BST

**5.2 PERKEBUNAN
ESTATE CROPS**

Tabel 5.2.1 Luas Areal Tanaman Perkebunan Menurut Kecamatan dan Jenis Tanaman di Kabupaten Indragiri Hulu (ha), 2019 dan 2020
Planted Area of Estate Crops by Subdistrict and Type of Crops in Indragiri Hulu Regency (ha), 2019 and 2020

Kecamatan Subdistrict	Kelapa Sawit/Oil Palm		Kelapa/Coconut	
	2019	2020	2019	2020
(1)	(2)	(3)	(4)	(5)
Peranap	1 772	1 772	25	25
Batang Peranap	3 932	3 932	6	6
Seberida	9 139	9 139	112	112
Batang Cenaku	12 573	12 573	39	39
Batang Gansal	7 055	7 055	484	484
Kelayang	1 107	1 107	227	227
Rakit Kulim	3 223	3 223	56	56
Pasir Penyau	1 456	1 456	177	177
Lirik	2 839	2 839	329	329
Sungai Lala	1 227	1 227	60	60
Lubuk Batu Jaya	8 751	8 751	10	10
Rengat Barat	1 680	1 680	83	83
Rengat	450	1 232	151	151
Kuala Cenaku	1 681	1 681	0	0
Indragiri Hulu	56 885	57 667	1 759	1 759

Lanjutan Tabel/Continued Table 5.2.1

Kecamatan Subdistrict	Karet/Rubber		Kopi/Coffee	
	2019	2020	2019	2020
(1)	(6)	(7)	(8)	(9)
Peranap	11 738	11 039	-	-
Batang Peranap	8 458	7 279	-	-
Seberida	3 164	2 477	48	24
Batang Cenaku	6 181	5 149	167	96
Batang Gansal	644	644	12	8
Kelayang	13 066	11 230	-	-
Rakit Kulim	5 345	4 329	-	-
Pasir Penyu	1 374	1 047	-	-
Lirik	2 348	2 103	7	7
Sungai Lala	965	797	-	-
Lubuk Batu Jaya	985	839	-	-
Rengat Barat	3 322	3 167	44	36
Rengat	897	882	70	55
Kuala Cenaku	138	124	-	-
Indragiri Hulu	58 625	51 106	348	226

Lanjutan Tabel/Continued Table 5.2.1

Kecamatan Subdistrict	Kakao/Cocoa		Tebu/Sugar cane	
	2019	2020	2019	2020
(1)	(10)	(11)	(12)	(13)
Peranap	-	-	-	-
Batang Peranap	-	-	-	-
Seberida	72	52	-	-
Batang Cenaku	96	96	-	-
Batang Gansal	40	40	-	-
Kelayang	10	10	-	-
Rakit Kulim	-	-	-	-
Pasir Penyau	18	18	-	-
Lirik	8	8	-	-
Sungai Lala	42	42	-	-
Lubuk Batu Jaya	24	24	-	-
Rengat Barat	32	32	-	-
Rengat	58	51	-	-
Kuala Cenaku	238	238	-	-
Indragiri Hulu	638	611	-	-

Lanjutan Tabel/*Continued Table* 5.2.1

Kecamatan Subdistrict	Teh/Tea		Tembakau/Tobacco	
	2019	2020	2019	2020
(1)	(14)	(15)	(16)	(17)
Peranap	-	-	-	-
Batang Peranap	-	-	-	-
Seberida	-	-	-	-
Batang Cenaku	-	-	-	-
Batang Gansal	-	-	-	-
Kelayang	-	-	-	-
Rakit Kulim	-	-	-	-
Pasir Penyu	-	-	-	-
Lirik	-	-	-	-
Sungai Lala	-	-	-	-
Lubuk Batu Jaya	-	-	-	-
Rengat Barat	-	-	-	-
Rengat	-	-	-	-
Kuala Cenaku	-	-	-	-
Indragiri Hulu	-	-	-	-

Sumber/*Source*: Dinas Perkebunan Kabupaten Indragiri Hulu/*Department Estates of Indragiri Hulu*

Tabel
Table 5.2.2

Produksi Perkebunan Menurut Kecamatan dan Jenis Tanaman di Kabupaten Indragiri Hulu (ton), 2019 dan 2020
Production of Estate by Subdistrict and Type of Crops in Indragiri Hulu Regency (ton), 2019 and 2020

Kecamatan Subdistrict	Kelapa Sawit/Oil Palm		Kelapa/Coconut	
	2019	2020	2019	2020
(1)	(2)	(3)	(4)	(5)
Peranap	4 989	4 589	8	8
Batang Peranap	12 953	13 477	1	1
Seberida	38 683	37 096	27	27
Batang Cenaku	50 080	50 502	15	15
Batang Gansal	31 156	30 912	156	156
Kelayang	4 334	2 285	51	51
Rakit Kulim	13 968	12 027	17	17
Pasir Penyau	5 934	5 976	37	37
Lirik	12 500	12 592	49	49
Sungai Lala	4 685	4 872	18	18
Lubuk Batu Jaya	38 945	39 462	2	2
Rengat Barat	7 144	7 232	34	34
Rengat	795	3 898	26	26
Kuala Cenaku	3 220	4 866	-	-
Indragiri Hulu	229 386	229 786	441	441

Lanjutan Tabel/*Continued Table 5.2.2*

Kecamatan Subdistrict	Karet/Rubber		Kopi/Coffee	
	2019	2020	2019	2020
(1)	(6)	(7)	(8)	(9)
Peranap	7 607	11 847	-	-
Batang Peranap	8 357	9 850	-	-
Seberida	1 109	1 949	-	-
Batang Cenaku	9 735	10 502	20	25
Batang Gansal	780	933	1	-
Kelayang	8 831	11 259	-	-
Rakit Kulim	3 441	4 074	-	-
Pasir Penyu	819	1 024	-	-
Lirik	1 029	1 246	-	1
Sungai Lala	827	890	-	-
Lubuk Batu Jaya	1 545	1 722	-	-
Rengat Barat	4 104	5 256	11	11
Rengat	1 024	1 205	11	11
Kuala Cenaku	123	194	-	-
Indragiri Hulu	49 331	61 951	43	48

Lanjutan Tabel/*Continued Table* 5.2.2

Kecamatan Subdistrict	Kakao/Cocoa		Tebu/Sugar cane	
	2019	2020	2019	2020
(1)	(10)	(11)	(12)	(13)
Peranap	-	-	-	-
Batang Peranap	-	-	-	-
Seberida	15	16	-	-
Batang Cenaku	44	51	-	-
Batang Gansal	21	21	-	-
Kelayang	5	5	-	-
Rakit Kulim	-	-	-	-
Pasir Penyu	3	4	-	-
Lirik	3	4	-	-
Sungai Lala	14	14	-	-
Lubuk Batu Jaya	7	8	-	-
Rengat Barat	14	15	-	-
Rengat	30	33	-	-
Kuala Cenaku	78	82	-	-
Indragiri Hulu	234	253	-	-

Lanjutan Tabel/*Continued Table* 5.2.2

Kecamatan <i>Subdistrict</i>	Teh/ <i>Tea</i>		Tembakau/ <i>Tobacco</i>	
	2019	2020	2019	2020
(1)	(14)	(15)	(16)	(17)
Peranap	-	-	-	-
Batang Peranap	-	-	-	-
Seberida	-	-	-	-
Batang Cenaku	-	-	-	-
Batang Gansal	-	-	-	-
Kelayang	-	-	-	-
Rakit Kulim	-	-	-	-
Pasir Penyu	-	-	-	-
Lirik	-	-	-	-
Sungai Lala	-	-	-	-
Lubuk Batu Jaya	-	-	-	-
Rengat Barat	-	-	-	-
Rengat	-	-	-	-
Kuala Cenaku	-	-	-	-
Indragiri Hulu	-	-	-	-

Sumber/*Source*: Dinas Perkebunan Kabupaten Indragiri Hulu/*Department Estates of Indragiri Hulu*

**5.3 PETERNAKAN
LIVESTOCK**

Tabel 5.3.1 Populasi Ternak menurut Kecamatan dan Jenis Ternak di Kabupaten Indragiri Hulu, 2020
Livestock Population by Subdistrict and Kind of Livestock in Indragiri Hulu Regency, 2020

Kecamatan Subdistrict	Sapi Perah Diary Cattle	Sapi Potong Beef Cattle	Kerbau Buffalo	Kuda Horse
(1)	(2)	(3)	(4)	(5)
Peranap	0	982	306	0
Batang Peranap	0	456	92	0
Seberida	0	2 807	0	0
Batang Cenaku	0	6 515	368	0
Batang Gansal	0	1 120	2	0
Kelayang	0	2 517	558	0
Rakit Kulim	0	3 664	371	0
Pasir Penyu	0	1 326	1004	0
Lirik	0	3 157	347	0
Sungai Lala	0	4 154	24	0
Lubuk Batu Jaya	0	3 891	7	0
Rengat Barat	0	2 818	35	0
Rengat	0	3 454	40	0
Kuala Cenaku	0	509	0	0
Indragiri Hulu	0	37 370	3 154	0

Sumber/Source: Dinas Pertanian dan Perikanan Kabupaten Indragiri Hulu/Department of Agriculture and Fishery of Indragiri Hulu Regency

Lanjutan Tabel/*Continued Table* 5.3.1

Kecamatan Subdistrict	Kambing Goat	Domba Sheep	Babi Pig
(1)	(2)	(3)	(4)
<i>Peranap</i>	1420	39	0
<i>Batang Peranap</i>	658	32	0
<i>Seberida</i>	1838	761	0
<i>Batang Cenaku</i>	2291	880	0
<i>Batang Gansal</i>	4546	140	0
<i>Kelayang</i>	3045	31	0
<i>Rakit Kulim</i>	2930	24	0
<i>Pasir Penyu</i>	1756	0	0
<i>Lirik</i>	823	135	0
<i>Sungai Lala</i>	1104	113	0
<i>Lubuk Batu Jaya</i>	1410	519	0
<i>Rengat Barat</i>	3812	192	0
<i>Rengat</i>	2091	15	0
<i>Kuala Cenaku</i>	2465	798	0
Indragiri Hulu	30 190	3 679	0

Sumber/*Source*: Dinas Pertanian dan Perikanan Kabupaten Indragiri Hulu/Department of Agriculture and Fishery of Indragiri Hulu Regency

Tabel 5.3.2 **Populasi Unggas menurut Kecamatan dan Jenis Unggas di Kabupaten Indragiri Hulu, 2020**
Poultry Population by Subdistrict and Kind of Poultry in Indragiri Hulu Regency, 2020

Kecamatan Subdistrict	Ayam Kampung Native Chicken	Ayam Petelur Layer	Ayam Pedaging Broiler	Itik/Itik Manila Duck/Muscovy Duck
(1)	(2)	(3)	(4)	(5)
Peranap	0	0	6500	1456
Batang Peranap	0	0	0	309
Seberida	0	0	142000	3403
Batang Cenaku	0	0	34 000	1349
Batang Gansal	0	0	102 000	1481
Kelayang	0	0	32500	0
Rakit Kulim	0	0	23500	0
Pasir Penyu	0	0	23600	1523
Lirik	0	0	34500	201
Sungai Lala	0	0	27500	215
Lubuk Batu Jaya	0	0	29000	1288
Rengat Barat	0	0	189000	2422
Rengat	0	0	0	1444
Kuala Cenaku	0	0	0	7535
Indragiri Hulu	0	0	644 100	22 627

Sumber/Source: Dinas Pertanian dan Perikanan Kabupaten Indragiri Hulu/Department of Agriculture and Fishery of Indragiri Hulu Regency

Tabel 5.3.3 Jumlah Ternak yang Dipotong menurut Kecamatan dan Jenis Ternak di Kabupaten Indragiri Hulu, 2020
Table 5.3.3 *Livestock Slaughtered by Sub District and Kind of Livestock in Indragiri Hulu Regency, 2020*

Kecamatan Subdistrict	Sapi Potong Beef Cattle	Kerbau Buffalo	Kuda Horse
(1)	(2)	(3)	(4)
Peranap	118	7	0
Batang Peranap	33	1	0
Seberida	530	1	0
Batang Cenaku	131	0	0
Batang Gansal	102	0	0
Kelayang	95	5	0
Rakit Kulim	172	1	0
Pasir Penyu	1231	121	0
Lirik	416	0	0
Sungai Lala	167	0	0
Lubuk Batu Jaya	353	1	0
Rengat Barat	149	2	0
Rengat	1014	8	0
Kuala Cenaku	74	0	0
Indragiri Hulu	4 585	147	0

Sumber/Source: Dinas Pertanian dan Perikanan Kabupaten Indragiri Hulu/Department of Agriculture and Fishery of Indragiri Hulu Regency

Lanjutan Tabel/*Continued Table 5.3.3*

Kecamatan <i>Subdistrict</i>	Kambing Goat	Domba Sheep	Babi Pig
(1)	(2)	(3)	(4)
<i>Peranap</i>	87	2	0
<i>Batang Peranap</i>	182	0	0
<i>Seberida</i>	187	8	0
<i>Batang Cenaku</i>	45	13	0
<i>Batang Gansal</i>	211	11	0
<i>Kelayang</i>	150	35	0
<i>Rakit Kulim</i>	21	3	0
<i>Pasir Penyu</i>	362	0	0
<i>Lirik</i>	280	0	0
<i>Sungai Lala</i>	124	10	0
<i>Lubuk Batu Jaya</i>	126	87	0
<i>Rengat Barat</i>	282	0	0
<i>Rengat</i>	173	0	0
<i>Kuala Cenaku</i>	238	35	0
Indragiri Hulu	2 468	204	0

Sumber/*Source*: Dinas Pertanian dan Perikanan Kabupaten Indragiri Hulu/*Department of Agriculture and Fishery of Indragiri Hulu Regency*

5.4 PERIKANA FISHERY

Tabel 5.3.1 **Produksi Perikanan Perairan Umum menurut Kecamatan (ton), 2020**
Table 5.3.1 **Public Waters Fisheries Production by District (tons), 2020**

Kecamatan Subdistrict	Toman Toman	Lele Catfish	Belut Eel
(1)	(2)	(3)	(4)
Peranap	2,72	38,53	2,44
Batang Peranap	3,05	36,41	2,00
Seberida	5,60	40,93	2,76
Batang Cenaku	3,10	22,70	2,19
Batang Gansal	3,84	35,61	2,37
Kelayang	3,72	42,80	2,99
Rakit Kulim	3,36	37,68	2,30
Pasir Penyu	5,44	50,11	4,43
Lirik	4,55	26,90	4,90
Sungai Lala	3,22	37,68	2,80
Lubuk Batu Jaya	2,17	29,47	6,60
Rengat Barat	8,66	53,69	6,58
Rengat	10,73	52,27	4,62
Kuala Cenaku	11,51	61,60	5,82
Indragiri Hulu	71,67	566,38	52,80

Sumber/Source: Dinas Pertanian dan Perikanan Kabupaten Indragiri Hulu/Department of Agriculture and Fishery of Indragiri Hulu Regency

Lanjutan Tabel/Continued Table 5.3.1

Kecamatan Subdistrict	Patin Sungai River Patin	Gabus Gabus	Sepat Siam Sepat Siam
(1)	(2)	(3)	(4)
<i>Peranap</i>	38,82	45,65	21,40
<i>Batang Peranap</i>	45,11	45,71	27,74
<i>Seberida</i>	22,14	45,49	7,28
<i>Batang Cenaku</i>	28,32	39,44	10,83
<i>Batang Gansal</i>	25,35	46,44	8,13
<i>Kelayang</i>	31,21	44,77	10,12
<i>Rakit Kulim</i>	31,82	44,98	15,59
<i>Pasir Penyau</i>	39,60	39,23	15,55
<i>Lirik</i>	31,96	27,82	9,27
<i>Sungai Lala</i>	14,65	21,17	11,38
<i>Lubuk Batu Jaya</i>	0,00	26,68	7,66
<i>Rengat Barat</i>	50,83	56,58	9,32
<i>Rengat</i>	51,99	59,14	30,13
<i>Kuala Cenaku</i>	59,01	64,26	35,16
Indragiri Hulu	470,81	607,36	219,56

Sumber/Source: Dinas Pertanian dan Perikanan Kabupaten Indragiri Hulu/Department of Agriculture and Fishery of Indragiri Hulu Regency

Lanjutan Tabel/*Continued Table* 5.3.1

Kecamatan <i>Subdistrict</i>	Tambahan Tambahan	Selais Selais	Baung Baung
(1)	(2)	(3)	(4)
<i>Peranap</i>	15,49	11,80	119,63
<i>Batang Peranap</i>	15,04	11,64	120,88
<i>Seberida</i>	18,73	5,45	122,94
<i>Batang Cenaku</i>	14,40	1,87	93,98
<i>Batang Gansal</i>	17,52	4,53	125,18
<i>Kelayang</i>	16,03	5,87	81,51
<i>Rakit Kulim</i>	19,87	10,65	111,90
<i>Pasir Penyau</i>	15,96	14,93	112,22
<i>Lirik</i>	10,89	0,00	69,98
<i>Sungai Lala</i>	12,27	1,44	57,08
<i>Lubuk Batu Jaya</i>	11,47	0,00	49,75
<i>Rengat Barat</i>	19,43	69,33	148,57
<i>Rengat</i>	23,22	87,94	151,66
<i>Kuala Cenaku</i>	13,95	99,68	173,75
Indragiri Hulu	224,27	325,13	1 539,03

Sumber/*Source*: Dinas Pertanian dan Perikanan Kabupaten Indragiri Hulu/Department of Agriculture and Fishery of Indragiri Hulu Regency

CHAPTER
BAB
6

**INDUSTRI, PERTAMBANGAN
DAN ENERGI**

INDUSTRY, MINING, AND ENERGY

Sumber: PLN Cabang Rengat

Source: PLN Branch Rengat



**Data Daya Listrik Terpasang
PT. PLN Cabang Rengat**

*Electric Power Data Installed
PT. PLN Branch Rengat*

2018

146.635KWh

2019

158.356 KWh

2020

170.337 KWh

**Jumlah Pelanggan Listrik
di Kabupaten Indragiri Hulu**
*Number of Electriciry Costumer
in Indragiri Hulu Regency*

2018

106.754 Pelanggan

2019

116.928 Pelanggan

2020

124.012 Pelanggan

PENJELASAN TEKNIS

1. **Perusahaan atau usaha industri** adalah suatu unit (kesatuan) usaha yang melakukan kegiatan ekonomi, bertujuan menghasilkan barang atau jasa, terletak pada suatu bangunan atau lokasi tertentu, dan mempunyai catatan administrasi tersendiri mengenai produksi dan struktur biaya serta ada seorang atau lebih yang bertanggung jawab atas usaha tersebut.
2. **Tenaga kerja** adalah setiap orang yang mampu melakukan pekerjaan guna menghasilkan barang atau jasa untuk memenuhi kebutuhan sendiri maupun masyarakat.
3. **Nilai produksi atau nilai tambah** adalah besarnya nilai output dikurangi besarnya nilai input (antara).
4. **Investasi** adalah akumulasi suatu bentuk aktiva dengan harapan mendapatkan keuntungan pada masa depan.
5. **Daya terpasang** adalah total kapasitas dari seluruh mesin pembangkit listrik yang dioperasikan.
6. **Jumlah listrik terjual** adalah banyaknya listrik yang disalurkan kepada pelanggan.

TECHNICAL NOTES

1. **A manufacturing establishment** is defined as a production unit engaged in economic activity, production goods and service, located in a building or in a certain location, keeping a business record concerning the the production and cost structure, and having a person or more that are responsible to those activities.
2. **Labor** is any person who is able to work in order to produce goods or services to meet the needs of themselves and the community.
3. **Value added** is defined as subtraction from output to input.
4. **Investment** is the accumulation of a form of assets in the hope of obtaining future benefits.
5. **Installed capacity** is the total capacity of all operated power plants machine.
6. **Sold electricity** is total electricity distributed to customers.

7. **Susut** adalah sejumlah energy yang hilang dalam proses pengaliran energy listrik mulai dari gardu induk sampai dengan konsumen.
8. **Pelanggan** adalah orang yang berkali-kali membeli atau menggunakan produk yang telah dibuat dan dipasarkan oleh sebuah perusahaan.
7. **Shrinkage** is a number of energy lost in the process of flowing electrical energy from the substation to the consumer.
8. **Customers** are people who repeatedly buy or use products that have been made and marketed by a company.

<https://inhukab.bps.go.id>

ULASAN**DESCRIPTION**

Energi listrik yang diproduksi oleh PT. PLN Cabang Rengat pada tahun 2020 sejumlah 324.436.722 KWh, sedangkan energy listrik yang terjual sebanyak 299.001.702 KWh. Jumlah energy tersebut mampu melayani 124.012 pelanggan.

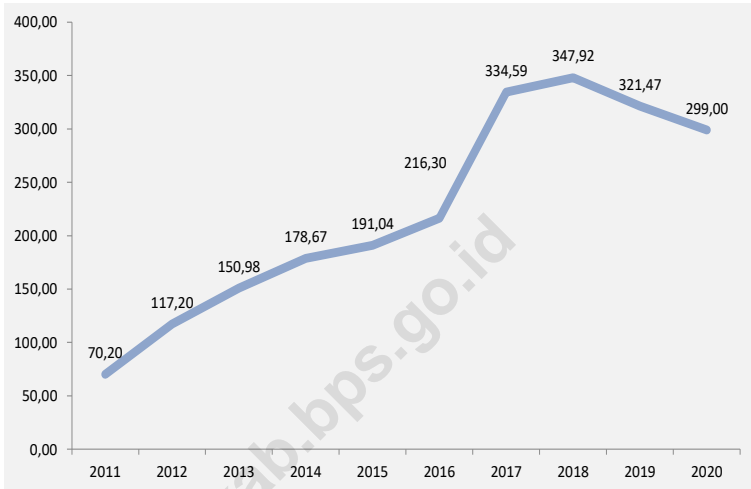
Jumlah pelanggan listrik PLN dari tahun ke tahun terus meningkat, hingga tahun 2020 mencapai 124.012 pelanggan. Angka ini meningkat hampir 6 persen dari tahun sebelumnya yang berjumlah 116.928 pelanggan.

The electrical energy produced by PT. PLN Branch Rengat in 2020 only same 324,436,722 KWh, whereas the purchased electrical energy reaches 299,001,702 KWh. The amount of energy is capable of serving 106,406 customers.

The amount of PLN electricity customers from year to year increase, until in 2020 reached 124,012 customers. This number increased by almost 6 percent from the previous year which amounted to 116,928 customers.

Gambar 6.1
Figures

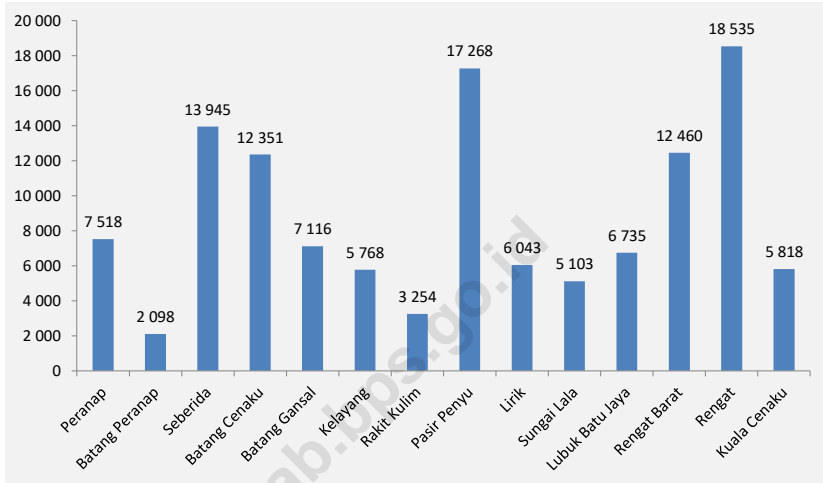
Listrik Terjual pada Cabang/Ranting PLN di Kabupaten Indragiri Hulu, 2011-2020
Electric Sold at PLN Branch in Indragiri Hulu Regency, 2011-2020



Sumber/Source: PT. PLN Cabang Rengat / PT. PLN Barach Rengat

Gambar 6.2
Figures

Jumlah Pelanggan Listrik Menurut Kecamatan di Kabupaten Indragiri Hulu, 2020
Number of Electricity Customers by Subdistrict in Indragiri Hulu Regency, 2020



Sumber/Source: PT. PLN Cabang Rengat / PT. PLN Barnch Rengat

Tabel
Table 6.1

Daya Terpasang, Produksi, dan Distribusi Listrik PT. PLN (Persero) pada Cabang/Ranting PLN di Kabupaten Indragiri Hulu, 2011-2020
Installed Electricity Power, Production, and Distribution of PT. PLN (Persero) at PLN Branch in Indragiri Hulu Regency, 2011-2020

Tahun Years	Daya Terpasang Installed Electricity Power (KW)	Produksi Listrik Electricity Production (KWh)	Listrik Terjual Electricity Sold (KWh)	Dipakai Sendiri Own Used (KWh)	Susut/Hilang Shrinkage/Lost (KWh)
(1)	(2)	(3)	(4)	(5)	(6)
2011	41 701	76 390 470	70 198 186	68 996	7 445 863
2012	80 353	127 535 849	117 197 671	115 191	12 431 059
2013	83 166	184 334 666	150 981 950	161 681	22 883 035
2014	86 808	202 135 130	178 665 600	179 050	23 283 280
2015	94 854	213 486 062	191 044 029	188 483	22 253 551
2016	115 211	243 526 805	216 301 915	214 911	23 169 840
2017	134 836	358 766 267	334 592 208	256 052	23 918 007
2018	146 635	373 932 886	347 918 807	267 859	25 746 220
2019	158 356	350 219 982	321 469 545	1 084 918	27 665 519
2020	170 337	324 436 722	299 001 702	3 420 673	22 014 348

Sumber/Source: PT. PLN Cabang Rengat / PT. PLN Branch Rengat

Tabel
Table 6.2**Jumlah Pelanggan Listrik Menurut Kecamatan di
Kabupaten Indragiri Hulu, 2016–2020**
**Number of Electricity Customers by Subdistrict in Indragiri
Hulu Regency, 2016–2020**

Kecamatan Subdistrict	2016	2017	2018	2019	2020
(1)	(2)	(3)	(4)	(5)	(6)
Peranap	5 205	5 244	6 472	7 089	7 518
Batang Peranap	1 758	1 778	1 806	1 978	2 098
Seberida	7 264	10 829	12 004	13 148	13 945
Batang Cenaku	7 844	10 405	10 632	11 645	12 351
Batang Gansal	2 807	6 063	6 126	6 710	7 116
Kelayang	4 782	4 878	4 965	5 438	5 768
Rakit Kulim	1 985	2 734	2 801	3 068	3 254
Pasir Penyu	12 521	14 724	14 865	16 281	17 268
Lirik	4 225	4 817	5 202	5 698	6 043
Sungai Lala	3 568	4 068	4 393	4 812	5 103
Lubuk Batu Jaya	4 933	5 624	5 798	6 351	6 735
Rengat Barat	9 557	10 543	10 726	11 748	12 460
Rengat	15 155	15 408	15 956	17 477	18 535
Kuala Cenaku	3 784	4 685	5 008	5 485	5 818
Indragiri Hulu	85 388	101 800	106 754	116 928	124 012

Sumber/Source: PT. PLN Cabang Rengat / PT. PLN Branch Rengat

Tabel
Table 6.3**Jumlah Produksi dan Air yang Disalurkan Menurut Kecamatan di Kabupaten Indragiri Hulu, 2020**
Number of Produced and Distributed Water by Subdistrict in Indragiri Hulu Regency, 2020

Kecamatan Subdistrict	Produksi Air Bersih Produced Water (m ³)	Air Disalurkan Distributed Water (m ³)	Nilai Value (Rp)
(1)	(2)	(3)	(4)
Peranap
Batang Peranap
Seberida
Batang Cenaku
Batang Gansal
Kelayang
Rakit Kulim
Pasir Penyau
Lirik
Sungai Lala
Lubuk Batu Jaya
Rengat Barat
Rengat
Kuala Cenaku
Indragiri Hulu	6 523 334	3 486 783	13 806 581 595

Sumber/Source: PDAM Indra Titra Kabupaten Indragiri Hulu / PDAM Indra Titra Indragirihulu Regency



PARIWISATA

TOURISM

Jumlah Objek Wisata Alam di Kab. Indragiri Hulu, 2020
Number of Natural Tourism in Indragiri Hulu Regency, 2020



Kec. Batang Gansal
Batang Gansal Subdistrict

23

6

Kec. Rengat Barat
Rengat Barat Subdistrict

Kec. Batang Cenaku
Batang Cenaku Subdistrict

11

8

Kec. Rengat
Rengat Subdistrict

Kec. Seberida
Seberida Subdistrict

7

PENJELASAN TEKNIS

1. **Hotel** adalah penyediaan akomodasi secara harian berupa kamar-kamar di dalam satu bangunan yang dapat dilengkapi dengan jasa pelayanan makan dan minum, kegiatan hiburan dan fasilitas lainnya. Hotel terdiri dari hotel berbintang dan hotel non bintang.
2. **Usaha penyediaan akomodasi** adalah usaha yang menyediakan pelayanan penginapan yang dapat dilengkapi dengan pelayanan pariwisata lainnya. Usaha penyediaan akomodasi dapat berupa hotel, villa, pondok wisata, bumi perkemahan, persinggahan karavan, dan akomodasi lainnya yang digunakan untuk tujuan pariwisata.
3. **Hotel bintang** adalah usaha penyediaan jasa pelayanan penginapan, makan minum, serta jasa lainnya bagi umum dengan menggunakan sebagian atau seluruh bangunan. Usaha ini dikelola secara komersial serta memenuhi ketentuan persyaratan sebagai hotel bintang (termasuk berlian) yang ditetapkan dalam surat keputusan instansi yang membinanya. Misalnya hotel bintang lima, hotel bintang empat, dan seterusnya.

TECHNICAL NOTES

1. **Hotel** is a daily supply of accommodation rooms within a building which can be equipped with eating and drinking services, entertainment activities and/or other facilities. Hotel consists of a classified hotel and a non-classified hotel.
2. **The business of providing accommodation** is a business that provides specialty services that can be equipped with other tourism services. It includes hotel, villa, cottage, camping, caravan stop, and other accommodation that are used for tourism purposes.
3. **A classified hotel** is the business of providing an accommodation, eating and drinking as well as other services for the public by using a building or a part of a building. It is managed commercially and meets specified requirements as a star hotel (including diamonds) set forth in the decree of fostering agency. For example, five star hotel, four star hotel, and so on.

4. **Objek Wisata** adalah segala sesuatu yang ada di daerah tujuan wisata yang merupakan daya tarik agar orang-orang datang berkunjung ke tempat tersebut.
5. **Wisata alam** adalah kegiatan rekreasi dan pariwisata yang memanfaatkan potensi sumber daya alam, baik dalam keadaan alami maupun setelah ada usaha budidaya, agar ada daya tarik wisata ke tempat tersebut.
6. **Wisata religi** adalah perjalanan keagamaan yang ditujukan untuk memenuhi kebutuhan spiritual.
7. **Wisata budaya** adalah kegiatan pariwisata yang menggunakan kebudayaan sebagai objeknya.
8. **Wisata minat khusus** merupakan bentuk perjalanan wisata dimana wisatawan mengunjungi suatu tempat karena memiliki minat atau tujuan khusus di daerah tersebut.
9. **Sanggar seni** adalah sarana yang digunakan oleh sekumpulan orang untuk berkegiatan seni.
4. **Attraction** is everything that is in the tourist destination which is an attraction for people to come to visit the place.
5. **Nature tourism** is recreational and tourism activities that exploit the potential of natural resources, both in a natural state and after there is a cultivation effort, so there is a tourist attraction to the place.
6. **Religious tourism** is a religious journey devoted to meeting spiritual needs.
7. **Cultural tourism** is a tourism activity that uses culture as its object.
8. **Special interest tourism** is a form of tourist trip where tourists visit a place because it has a special interest or purpose in the area.
9. **Art galleries** are a means used by a group of people to engage in art.

ULASAN

Kabupaten Indragiri Hulu memiliki 29 usaha penyediaan akomodasi berupa hotel/penginapan melati. Belum tersedianya hotel berbintang di wilayah ini, namun demikian ada beberapa penginapan yang memiliki fasilitas yang cukup memadai.

Pada tahun 2020 tercatat ada sebanyak 59 objek wisata yang menyebar hampir di semua kecamatan Kabupaten Indragiri Hulu. Objek wisata alam merupakan jenis objek wisata yang dominan di wilayah tersebut, dan sebagian besar terdapat di Kecamatan Batang Gansal.

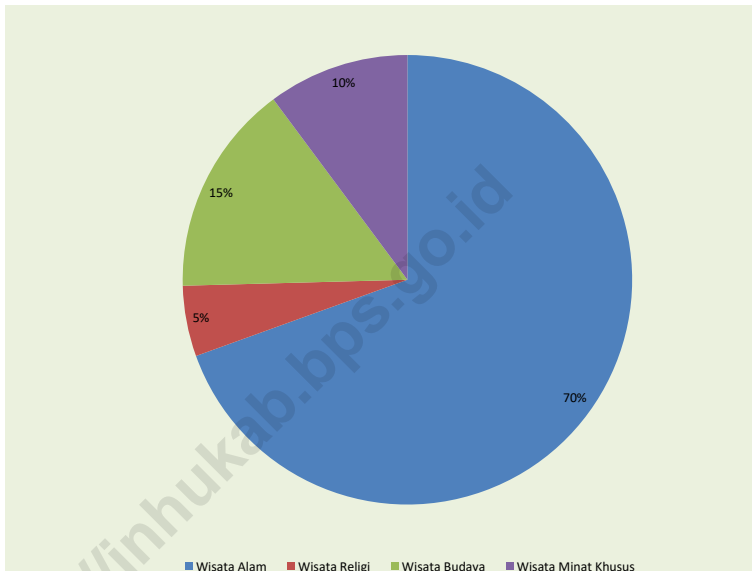
DESCRIPTION

Indragiri Hulu Regency has 29 accomodation businesses in the form of lodging jasmine. The unavailability of star hotels in this region, however, there are some inns that have adequate facilities.

In the year 2020 there are recorded 59 tourist objects that spread almost in all districts Indragiri Hulu. Natural tourism object is the dominant type of tourist attraction in the area, and most of it is in District Batang Gansal.

Gambar 7.1
Figures

**Jumlah Objek Wisata Menurut di Kabupaten Indragiri
Hulu, 2020**
*Number of Tourism Attractions by Sub District in Indragiri
Hulu Regency, 2020*



Sumber/Source: Dinas Kepemudaan, Olahraga dan Pariwisata Kabupaten Indragiri Hulu/ Youth, Sport, and Tourism Office of Indragiri Hulu Regency

Tabel
Table 7.1

**Jumlah Rumah Makan/Restoran Menurut Kecamatan di
Kabupaten Indragiri Hulu, 2017–2020**
*Number of Restaurants by Subdistrict in Indragiri Hulu
Regency, 2017–2020*

Kecamatan Subdistrict	2019	2020
(1)	(2)	(3)
Peranap	4	4
Batang Peranap	0	0
Seberida	4	5
Batang Cenaku	4	0
Batang Gansal	4	0
Kelayang	3	0
Rakit Kulim	0	0
Pasir Penyu	4	8
Lirik	1	0
Sungai Lala	0	0
Lubuk Batu Jaya	0	0
Rengat Barat	3	4
Rengat	5	8
Kuala Cenaku	4	0
Indragiri Hulu	36	29

Sumber/Source: Podes 2020

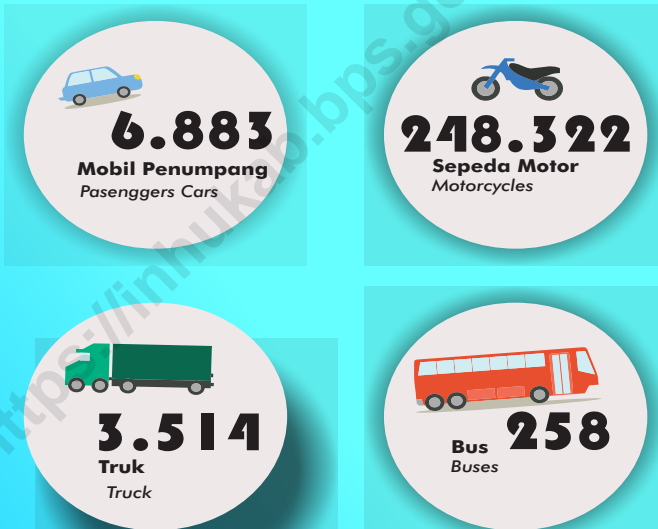
Tabel 7.2
Table**Jumlah Objek Wisata Menurut Kecamatan di Kabupaten Indragiri Hulu, 2020**
Number of Tourism Attractions by Sub District in Indragiri Hulu Regency, 2020

Kecamatan Subdistrict	Wisata Alam/ Natural Tourism	Wisata Religi/ Religious Tourism	Wisata Budaya/ Culture Tourism	Wisata Minat Khusus/ Special Interest Tourism
(1)	(2)	(3)	(4)	(5)
Peranap	-	1	1	
Batang Peranap	1	-	-	-
Seberida	5	-	2	-
Batang Cenaku	7	-	-	4
Batang Gansal	20	-	1	2
Kelayang	-	-	-	-
Rakit Kulim	1	-	-	-
Pasir Penyu	-	-	-	-
Lirik	-	-	-	-
Sungai Lala	-	-	-	-
Lubuk Batu Jaya	-	-	-	-
Rengat Barat	5	-	1	-
Rengat	2	2	4	-
Kuala Cenaku	-	-	-	-
Indragiri Hulu	41	3	9	6

Sumber/Source: Dinas Kepemudaan, Olahraga dan Pariwisata Kabupaten Indragiri Hulu/ Youth, Sport, and Tourism Office of Indragiri Hulu Regency

Jumlah Kendaraan Bermotor menurut Kecamatan dan Jenis Kendaraan di Kabupaten Indragiri Hulu, 2020

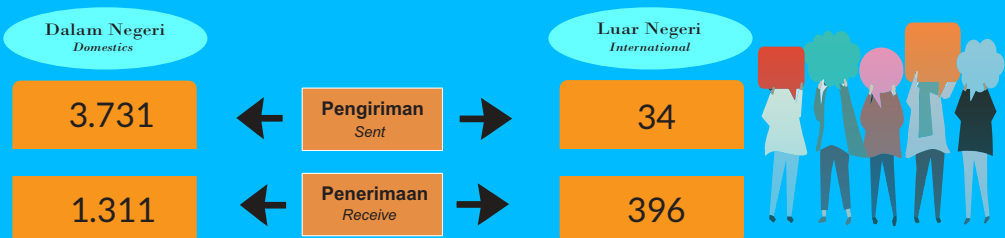
Number of motor vehicles by District and vehicle types
In Indragiri Hulu Regency, 2020



Sumber: Kantor SAMSAT Indragiri Hulu
Source : SAMSAT Office of Indragiri Hulu Regency

Jumlah Pengiriman dan Penerimaan Paket menurut Kantor Pos, 2020

Number of Shipping and Receipt Packages by Post Office, 2020



PENJELASAN TEKNIS

1. **Jalan Nasional** adalah jalan yang menghubungkan antarpropinsi pada suatu wilayah, berada dibawah kewenangan Negara dalam hal ini kementerian PU.
2. **Jalan propinsi** adalah jalan yang menghubungkan antarkabupaten/kota dalam sebuah propinsi.
3. **Jalan kabupaten** adalah jalan yang menghubungkan antarkelurahan/desa.
4. **Kendaraan bermotor** adalah setiap kendaraan yang digerakkan oleh peralatan teknik yang ada pada kendaraan tersebut, biasanya digunakan untuk angkutan orang atau barang di atas jalan raya selain kendaraan yang berjalan di atas rel. Kendaraan bermotor yang dicatat adalah semua jenis kendaraan kecuali kendaraan bermotor TNI/Polri dan Korps Diplomatik.
5. **Mobil penumpang** adalah setiap kendaraan bermotor yang dilengkapi dengan tempat duduk untuk maksimum delapan orang, tidak termasuk tempat duduk pengemudi, baik dilengkapi atau tidak dilengkapi bagasi.
6. **Mobil bis** adalah setiap kendaraan bermotor yang

TECHNICAL NOTES

1. **The national road** is the road connecting between provinces in the region, under the authority of the State in this case the Ministry of Public Work
2. **Provincial road** is a road connecting between districts/cities within a province.
3. **District road** is road that connect between villages.
4. **Motor vehicles** are any kind of vehicles motorized by machine set up in those vehicles, they are usually used for transporting people or goods on road except vehicles moving along a railway line. The data cover all kind of motor vehicles except those belong to Indonesia Army Force Indonesian State Police and Diplomatic Corps
5. **Passenger cars** are ay motor vehicles with no mre than eight seats, excludng seat for criver, it can be with or without hoot
6. **Buses** are large passenger cars having seats for more than eight

dilengkapi dengan tempat duduk untuk lebih dari delapan orang, tidak termasuk tempat duduk pengemudi. Baik dilengkapi atau tidak dilengkapi bagasi

7. **Mobil truk** adalah yang digunakan untuk angkutan barang, selain mobil penumpang, mobil bis dan kendaraan bermotor roda dua.

8. **Kantor pos** adalah tempat pemberi pelayanan komunikasi tertulis dan atau surat elektronik, layanan paket, layanan logistik, layanan transaksi keuangan, dan layanan keagenan pos untuk kepentingan umum. Rumah pos berfungsi sama seperti kantor pos dan kantor pos pembantu, bedanya rumah pos biasanya terletak di daerah terpencil

passangers, excluding seat for driver, it can be with or without hoot.

7. **Trucks** are any motor vehicles used to transport goods excluding passenger car, buses, and motorcycle.

8. **Post office** is a service provider facility for written communication and or electronic mail, parcel service, logistics services, financial transaction service, and postal services to the public. Postal house has the same function as the post office and subsidiary of the post office, the difference is that postal house usually located in remote areas

ULASAN**DESCRIPTION****8.1 Transportasi**

Infrastruktur fisik, terutama jalan merupakan akses terpenting untuk kegiatan baik perekonomian maupun pembangunan. Kondisi jalan di Kabupaten Indragiri Hulu pada tahun 2020 mengalami penurunan kualitas dibandingkan dengan tahun 2019. Hal ini ditunjukkan dengan adanya pengurangan jalan kabupaten yang diaspal sepanjang 119,86 km.

Pada tahun 2020, jalan Kabupaten mengalami penurunan dari tahun sebelumnya sebesar 1737,04 km menjadi 1593,61 km. Penurunan ini terjadi karena jalan kabupaten berubah status menjadi jalan desa.

8.2 Pos dan Telekomunikasi

Teknologi informasi dan komunikasi merupakan elemen penting dalam menciptakan kehidupan bermasyarakat yang maju sesuai dengan perkembangan zaman. Komunikasi yang baik dapat memudahkan perencanaan dan implementasi program-program pembangunan yang berkaitan dengan masyarakat.

Pada tahun 2020, pengiriman surat melalui kantor di Kabupaten Indragiri Hulu sejumlah 13.911 surat, sementara penerimaan surat sejumlah 58.973 surat. Sebagian besar surat tersebut

8.1 Transportation

Physical infrastructure, especially roads is the most important access to both economic and development activities. The condition of roads in Indragiri Hulu Regency in 2019 has decreased in quality compared to 2018. This is indicated by the reduction in asphalt district roads along 4.465 KM.

Japura Rengat Airport in recent years has been used only as a flight training centre, but since 2019 it has been opened for commercial flight. Even passengers who departed reached 2,984 people and 2636 people arrived during 2019.

8.2 Post and communication

Information and communication technology is an important element in creating a social life that is advanced in accordance with the times. Good communication can facilitate the planning and implementation of development programs relating to the community.

In 2019 number of sending letter via post office in the Indragiri Hulu regency was 85,169, while the letter which have been received were 67,126 letter most of there letter are sent and received

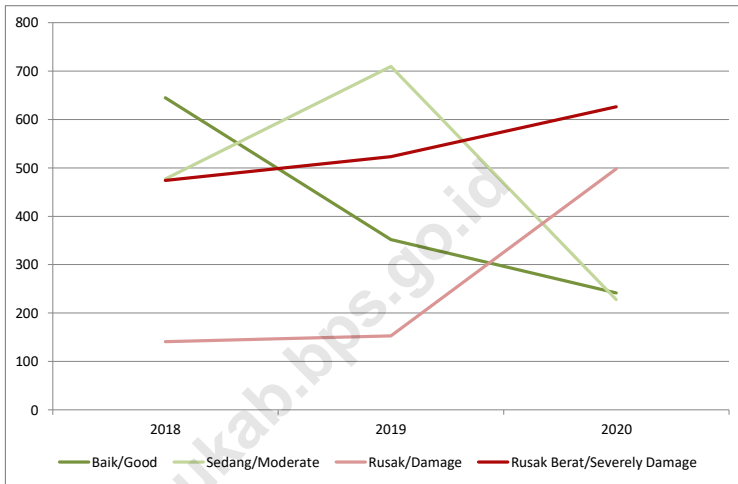
dikirim dan diterima melalui Kantor Pos Rengat yaitu 20,98 persen pengiriman dan 29,48 persen penerimaan.

via Rengat Post Office there are 20,98 percent of sent letter and 29,48 percent of received.

<https://inhukab.bps.go.id>

Gambar 8.1
Figures

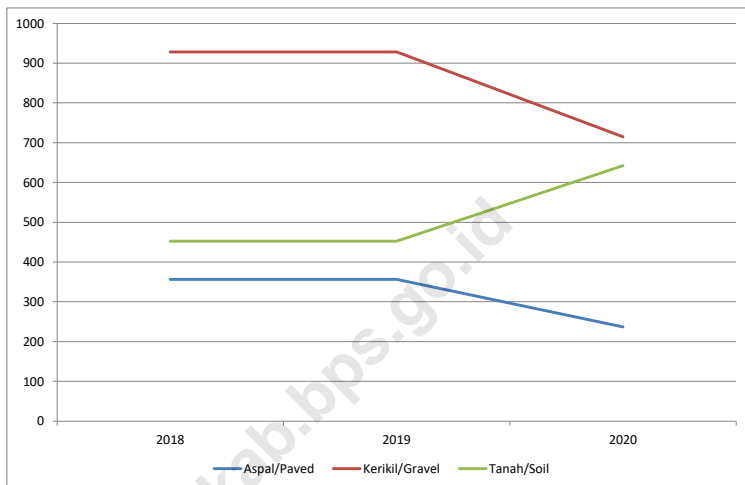
Panjang Jalan Menurut Kondisi Jalan di Kabupaten Indragiri Hulu (km), 2018–2020
Length of Roads by Condition of Roads in Indragiri Hulu Regency (km), 2018–2020



Sumber/Source: Dinas Pekerjaan Umum dan Penataan Ruang Kabupaten Indragiri Hulu / Department of Public Work and Spatial Planning of Indragiri Hulu Regency

Gambar 8.2
Figures

Panjang Jalan Menurut Jenis Permukaan Jalan di Kabupaten Indragiri Hulu (km), 2018–2020
Length of Roads by Type of Road Surface in Indragiri Hulu Regency (km), 2018–2020



Sumber/Source: Dinas Pekerjaan Umum dan Penataan Ruang Kabupaten Indragiri Hulu / Department of Public Work and Spatial Planning of Indragiri Hulu Regency

8.1 TRANSPORTASI TRANSPORTATION

Tabel 8.1.1 Panjang Jalan¹ Menurut Tingkat Kewenangan Pemerintahan di Kabupaten Indragiri Hulu (km), 2018–2020
Table 8.1.1 Length of Roads¹ by Level of Government Authority in Indragiri Hulu Regency (km), 2018–2020

Tingkat Kewenangan Pemerintahan <i>Level of Government Authority</i>	2018	2019	2020
(1)	(2)	(3)	(4)
Negara/ <i>State</i>	212,03	212,03	212,03
Provinsi/ <i>Province</i>	339,38	339,38	339,38
Kabupaten/Kota <i>Regency/Municipality</i>	1 737,04	1 737,04	1 593,61
Jumlah/Total	2 288,45	2 288,45	2 145,02

Catatan/Note: ¹ Data tidak termasuk panjang jalan tol/*Excluding toll road*

² Berdasarkan Keputusan Menteri Pekerjaan Umum dan Perumahan Rakyat No. 248/KPTS/M/2015/*Based on Public Work and Public Housing Ministerial Decree No. 248/KPTS/M/2015*

Sumber/Source: Dinas Pekerjaan Umum dan Penataan Ruang Kabupaten Indragiri Hulu / Department of Public Work and Spatial

Tabel 8.1.2 Panjang Jalan Menurut Jenis Permukaan Jalan di Kabupaten Indragiri Hulu (km), 2018–2020
Table *Length of Roads by Type of Road Surface in Indragiri Hulu Regency (km), 2018–2020*

Jenis Permukaan Jalan <i>Type of Road Surface</i>	2018	2019	2020
(1)	(2)	(3)	(4)
Aspal/ <i>Paved</i>	356,71	356,71	236,85
Kerikil/ <i>Gravel</i>	927,87	927,87	714,66
Tanah/ <i>Soil</i>	452,46	452,46	642,10
Lainnya/ <i>Others</i>	-	-	-
Jumlah/<i>Total</i>	1 737,04	1 737,04	1593,61

Sumber/*Source*: Dinas Pekerjaan Umum dan Penataan Ruang Kabupaten Indragiri Hulu / Department of Public Work and Spatial Planning of Indragiri Hulu Regency

Tabel 8.1.3 Panjang Jalan Menurut Kondisi Jalan di Kabupaten Indragiri Hulu (km), 2018–2020
Table *Length of Roads by Condition of Roads in Indragiri Hulu Regency (km), 2018–2020*

Kondisi Jalan <i>Condition of Roads</i>	2018	2019	2020
(1)	(2)	(3)	(4)
Baik/ <i>Good</i>	644,99	351,94	241,31
Sedang/ <i>Moderate</i>	476,95	709,33	228,02
Rusak/ <i>Damage</i>	141,15	152,79	498,19
Rusak Berat/ <i>Severely Damage</i>	473,95	522,98	626,09
Jumlah/Total	1 737,04	1 737,04	1 593,61

Sumber/*Source*: Dinas Pekerjaan Umum dan Penataan Ruang Kabupaten Indragiri Hulu / Department of Public Work and Spatial Planning of Indragiri Hulu Regency

Tabel 8.1.4 Jumlah Kendaraan Bermotor menurut Kecamatan dan Jenis Kendaraan di Kabupaten Indragiri Hulu, 2020
Number of Motor Vehicles by Subdistrict and Type of Vehicle in Indragiri Hulu Regency, 2020

Kecamatan Subdistrict	Jenis Kendaraan/Type of Vehicle			
	Mobil Penumpang Passenger Cars	Bus Buses	Truk Trucks	Sepeda Motor Motorcycles
(1)	(2)	(3)	(4)	(5)
Peranap	601	22	335	17 585
Batang Peranap	330	12	108	17 340
Seberida	837	35	462	17 770
Batang Cenaku	423	11	234	17 805
Batang Gansal	365	14	252	17 515
Kelayang	371	8	167	17 718
Rakit Kulim	303	7	120	17 609
Pasir Penyu	674	32	431	18 150
Lirik	430	22	217	17 735
Sungai Lala	358	8	133	17 721
Lubuk Batu Jaya	328	9	125	17 715
Rengat Barat	648	33	422	17 805
Rengat	930	37	434	18 442
Kuala Cenaku	285	8	74	17 412
Indragiri Hulu	6 883	258	3 514	248 322

Sumber/Source: Kantor SAMSAT Indragiri Hulu/SAMSAT Office of Indragiri Hulu Regency

8.2 KOMUNIKASI COMMUNICATION

Tabel 8.2.1 Jumlah Kantor Pos Pembantu Menurut Kecamatan di Kabupaten Indragiri Hulu, 2017–2020
Number of Post Offices Subsidiaries by Subdistrict in Indragiri Hulu Regency, 2017–2020

Kecamatan Subdistrict	2017	2018	2019	2020
(1)	(2)	(3)	(4)	(5)
Peranap	1	1	1	1
Batang Peranap	-	-	-	-
Seberida	1	1	1	1
Batang Cenaku	1	1	1	1
Batang Gansal	-	-	-	-
Kelayang	-	-	-	-
Rakit Kulim	-	-	-	-
Pasir Penyu	1	1	1	1
Lirik	1	1	1	1
Sungai Lala	1	1	1	1
Lubuk Batu Jaya	-	-	-	-
Rengat Barat	1	1	1	1
Rengat	1	1	1	1
Kuala Cenaku	-	-	-	-
Indragiri Hulu	8	8	8	8

Sumber/Source: PT.POS IndonesiaKPRK Rengat/Post Office Indonesia KPRK Rengat

Tabel 8.2.2 Jumlah Pengiriman dan Penerimaan Surat Menurut Kantor Pos, 2020
Table *Number of Mail Delivery and Receipts by Post Office, 2020*

Kantor Pos Post Office	Pengirim/Sent		Penerima/Receive	
	Surat Biasa/ Letters	Surat Kilat Khusu/ Express Letters	Surat Biasa/ Letters	Surat Kilat Khusu/ Express Letters
(1)	(2)	(3)	(4)	(5)
1 KPRK Rengat	22	2.897	17	17.370
2 KPC Peranap	112	829	77	6.977
3 KPC Lirik	1.277	463	1.486	2.766
4 KPC Pematang Reba	672	2.336	481	9.588
5 KPC Air Molek	-	3.200	-	7.149
6 KPC Pangakalan Kasar	217	1.886	-	13.062
Jumlah	2 300	11 611	2 061	56 912

Sumber/Source: PT.POS Indonesia/KPRK Rengat/Post Office Indonesia KPRK Rengat

Tabel 8.2.3 Jumlah Pengiriman dan Penerimaan Paket Menurut Kantor Pos, 2020
Table *Number of Shipping Delivery and Receipts by Post Office, 2020*

Kantor Pos Post Office	Pengirim/Sent		Penerima/Receive	
	Surat Biasa/ Letters	Surat Kilat Khusu/ Express Letters	Surat Biasa/ Letters	Surat Kilat Khusu/ Express Letters
(1)	(2)	(3)	(4)	(5)
1 KPRK Rengat	3.301	100	8.017	1.336
2 KPC Peranap	183	-	3.220	536
3 KPC Lirik	242	-	1.276	212
4 KPC Pematang Reba	1.419	-	4.425	737
5 KPC Air Molek	1.382	4	3.300	550
6 KPC Pangakalan Kasar	4.115	-	6.028	1.004
Jumlah	10 642	104	26 266	4 375

Sumber/Source: PT.POS Indonesia/KPRK Rengat/Post Office Indonesia KPRK Rengat

Tabel 8.2.4 Jumlah Pengiriman dan Penerimaan Wasel Pos Menurut Kantor Pos, 2020
Table Number of Postage Delivery and Receipts by Post Office, 2020

Kantor Pos Post Office	Pengirim/Sent		Penerima/Receive	
	Dalam Negeri/ Domestic	Luar Negeri/ International	Dalam Negeri/ Domestic	Luar Negeri/ International
(1)	(2)	(3)	(4)	(5)
1 KPRK Rengat	687	8	246	92
2 KPC Peranap	280	-	257	31
3 KPC Lirik	294	-	61	24
4 KPC Pematang Reba	835	-	411	44
5 KPC Air Molek	475	1	133	119
6 KPC Pangakalan Kasar	1.160	25	203	86
Jumlah	3 731	34	1 311	396

Sumber/Source: PT.POS Indonesia/KPRK Rengat/Post Office Indonesia KPRK Rengat

Tabel
Table 8.2.5

**Jumlah Pengiriman dan Penerimaan Wasel Pos
Menurut Kantor Pos, 2020**
*Number of Postage Delivery and Receipts by Post Office,
2020*

	Kantor Pos Post Office	Pengirim/Sent		Penerima/Receive	
		Dalam Negeri/ Domestic	Luar Negeri/ International	Dalam Negeri/ Domestic	Luar Negeri/ International
	(1)	(2)	(3)	(4)	(5)
1	KPRK Rengat	2 075 670 650	88 563 620	359 838 587	446 394 900
2	KPC Peranap	820 950 000	0	448 925 040	134 895 700
3	KPC Lirik	320 909 900	0	63 910 000	63 943 200
4	KPC Pematang Reba	680 295 705	0	327 135 500	185 755 300
5	KPC Air Molek	646 646 819	3 255 000	149 775 000	309 701 600
6	KPC Pangakalan Kasar	2 564 152 486	70 360 000	399 597 433	302 844 500
	Jumlah	7 108 625 560	162 178 620	1 749 181 560	1 443 535 200

Sumber/Source: PT.POS Indonesia/KPRK Rengat/Post Office Indonesia KPRK Rengat

<https://inhukab.bps.go.id>

Chapter
Bab
9

Perbankan, Koperasi, dan Harga-harga

Banking, Cooperative, and Prices



**Jumlah Bank Aktif di
Kabupaten Indragiri Hulu**

*Number of Active Bank in Indragiri
Hulu Regency*

28 Bank Umum Pemerintah

7 Bank Umum Swasta

1 Bank Pengkreditan Rakyat

PENJELASAN TEKNIS**TECHNICAL NOTES**

1. **Pendapatan Asli Daerah (PAD)** adalah penerimaan daerah yang diperoleh dari sektor pajak daerah, retribusi daerah, hasil perusahaan milik daerah, hasil pengelolaan kekayaan daerah yang dipisahkan, dan lain-lain pendapatan asli daerah yang sah.
 2. **Dana Perimbangan** adalah dana yang bersumber dari pendapatan APBN yang dialokasikan kepada daerah (otonom) untuk mendanai kebutuhan daerah dalam rangka pelaksanaan desentralisasi.
 3. **Dana Bagi Hasil (DBH)** adalah dana yang bersumber dari pendapatan APBN yang dialokasikan kepada daerah berdasarkan angka persentase tertentu untuk mendanai kebutuhan daerah dalam rangka pelaksanaan desentralisasi.
 4. **Dana Alokasi Umum (DAU)** adalah sejumlah dana yang dialokasikan kepada setiap daerah otonom (provinsi/kabupaten/kota) setiap tahunnya sebagai dana pembangunan.
 5. **Dana Alokasi Khusus (DAK)** adalah sejumlah dana yang dialokasikan kepada daerah tertentu dengan tujuan untuk membantu mendanai kegiatan khusus yang merupakan urusan
1. **Original Local Government Revenue (PAD)** is a local revenue derived from the tax sector, retribution, the results of companies owned by regional, management results of regional wealth were separated, and other legitimate local revenues.
 2. **Balanced Budget** is a fund sourced from APBN allocated to the regions (autonomous) to finance the needs of the region in the implementation of decentralization.
 3. **DBH** is a fund sourced from APBN allocated to regions based on certain percentage to fund the needs of the region in the implementation of decentralization.
 4. **General Allocation Funds (DAU)** is the amount of funds allocated to each of the autonomous regions (provinsi / district / city) annually as development funds.
 5. **Special Allocation Funds (DAK)** is the amount of funds allocated to a particular region with the aim to help fund special activities of regional affairs and in accordance with national priorities.

daerah dan sesuai dengan prioritas nasional.

6. **Pendapatan hibah** adalah setiap penerimaan pemerintah pusat dalam bentuk uang, barang, jasa dan/atau surat berharga yang diperoleh dari pemberi hibah yang tidak perlu dibayar kembali, yang berasal dari dalam negeri atau luar negeri.
 7. **Dana Darurat** adalah dana yang berasal dari APBN yang dialokasikan kepada daerah yang mengalami bencana nasional dan/atau peristiwa luar biasa.
 8. **Belanja operasi** adalah pengeluaran anggaran untuk kegiatan sehari-hari pemerintah pusat/daerah yang memberi manfaat jangka pendek.
 9. **Belanja pegawai** adalah kompensasi baik dalam bentuk uang maupun barang yang diberikan kepada pegawai pemerintah, baik yang bertugas di dalam maupun luar negeri sebagai imbalan atas pekerjaan yang telah dilaksanakan.
 10. **Belanja barang dan jasa** adalah pengeluaran untuk menampung pembelian barang dan jasa yang habis pakai untuk memproduksi tidak dipasarkan serta pengadaan barang yang barang dan jasa yang dipasarkan maupun yang
6. **Grants** are any central government revenue in the form of money, goods, services and / or securities acquired from grantors that need not be repaid, originating from within the country or abroad.
 7. **Emergency funds** are funds from the state budget allocated to the regions that experienced a national disaster and / or extraordinary events.
 8. **Operating expenditure** is the expenditure budget for the daily activities of the central government / regions provide short-term benefits.
 9. **Personnel expenditure** is compensation either in cash or in kind given to government employees, both on duty at within country and abroad as a reward for the work that has been carried out.
 10. **Goods and services expenditures** are expenditures to accommodate the purchase of goods and services consumables for producing goods and services are marketed and not marketed as well as the procurement of goods intended to

dimaksudkan untuk diserahkan atau dijual kepada masyarakat dan belanja perjalanan.

be given or sold to the public and shopping trips.

11. Belanja tak terduga adalah belanja untuk kegiatan yang sifatnya tidak biasa atau tidak diharapkan berulang seperti penanggulangan bencana alam dan bencana sosial yang tidak diperkirakan sebelumnya termasuk pengembalian atas kelebihan penerimaan daerah tahun-tahun sebelumnya yang telah ditutup.

11. Unexpected expenditures are expenditures for activities that are unusual or not expected to recur as mitigation of natural disasters and social disasters unforeseen including the refund of excess reception area in previous years that have been closed.

12. Alokasi Dana Desa (ADD) adalah anggaran keuangan yang diberikan pemerintah kepada desa, yang mana sumbernya berasal dari Bagi Hasil Pajak Daerah serta dari Dana Perimbangan Keuangan Pusat dan daerah yang diterima oleh kabupaten.

12. Village Fund Allocation is a government - provided financial budget to the village, where the source is derived from the Regional Tax Sharing as well as from the Central and Regional Fiscal Balance Funds received by the district.

ULASAN

Jumlah bank aktif yang berada di Kecamatan Indragiri Hulu pada tahun 2020 sebesar 36 dengan rincian 28 Bank Umum Pemerintahan, 7 Bank Umum Swasta dan 1 Bank Perkreditan Rakyat (BPR).

Kecamatan yang memiliki Bank Umum Pemerintahan terbanyak adalah Kecamatan Seberida dan Kecamatan Rengat sebanyak 6 bank. Ada 4 Kecamatan yang tidak memiliki Bank Umum Pemerintahan yaitu Kecamatan Batang Peranap, Kecamatan Rakit Kulim, Kecamatan Lirik dan Kecamatan Kuala Cenaku.

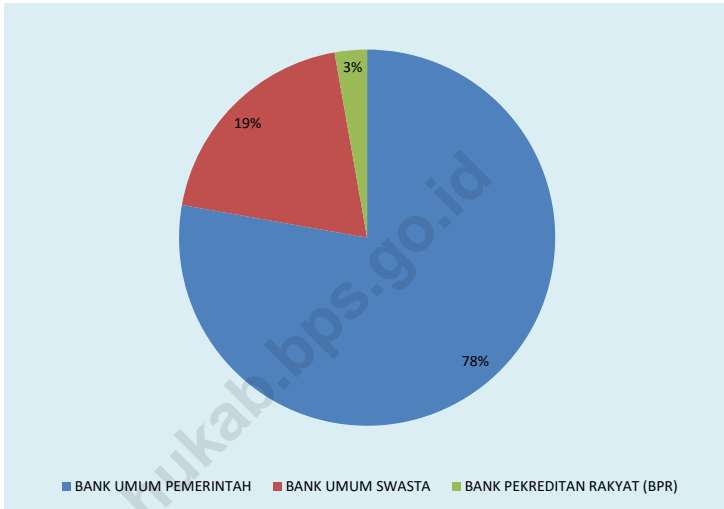
DESCRIPTION

The number of active banks located in Indragiri Hulu District in 2020 is 36 with details of 28 Government Public Banks, 7 Private General Banks and 1 People's Prekeditan Bank (BPR).

The districts that have the most Government Public Banks are Seberida Subdistrict and Rengat Subdistrict as many as 6 banks. There are 4 subdistricts that do not have a Government Public Bank, namely Batang Peranap Subdistrict, Rakit Kulim Subdistrict, Lirik Subdistrict and Kuala Cenaku Subdistrict.

Gambar 9.1
Figures

Jumlah Bank Aktif Menurut Kecamatan di Kabupaten Indragiri Hulu, 2020
Number of Active Bank by Subdistrict in Indragiri Hulu Regency, 2020



Sumber/Source: Podes 2020

Tabel 9.1 Jumlah Bank Aktif Menurut Kecamatan di Kabupaten Indragiri Hulu, 2020
Table 9.1 Number of Active Bank by Subdistrict in Indragiri Hulu Regency, 2020

Kecamatan Subdistrict	BANK UMUM PEMERINTAH (BRI, BNI, MANDIRI, BPD, BTN, DLL)	BANK UMUM SWASTA (BCA, PERMATA, SINARMAS, CIMB, DLL)	BANK PEKREDITAN RAKYAT (BPR)
(1)	(2)	(3)	(4)
Peranap	2	-	-
Batang Peranap	-	-	-
Seberida	6	3	-
Batang Cenaku	2	-	-
Batang Gansal	1	-	-
Kelayang	1	-	-
Rakit Kulim	-	-	-
Pasir Penyu	5	1	-
Lirik	-	-	-
Sungai Lala	2	-	-
Lubuk Batu Jaya	1	1	-
Rengat Barat	2	-	-
Rengat	6	2	1
Kuala Cenaku	-	-	-
Indragiri Hulu	28	7	1

Sumber/Source: Podes 2020

BAB Chapter

10 PENGELUARAN PENDUDUK POPULATION EXPENDITURE

Persentase Pengeluaran Makanan dan Non Makanan
Penduduk Kabupaten Indragiri Hulu

*Percentage of Food and Non-Food
Expenditures in Indragiri Hulu Regency*

Kelompok Makanan
Food Group

50,90%



Kelompok Non Makanan
Not Food Group

49,10%



PENJELASAN TEKNIS

1. **Pengeluaran rata-rata per kapita sebulan** adalah biaya yang dikeluarkan untuk konsumsi semua anggota rumah tangga selama satu bulan dibagi dengan banyaknya anggota rumah tangga.
2. **Penduduk menurut pengeluaran** dibagi oleh BPS atas 3 kelompok yaitu:
 - 40 persen terbawah
 - 40 persen tengah
 - 20 persen teratas

TECHNICAL NOTES

1. **Average expenditure per capita a month** was the cost incurred for the consumption of all household members for a month divided by the number of household members.
2. **Population according to expenditure** is divided by BPS into 3 groups namely:
 - The bottom 40 percent
 - The middle 40 percent
 - The top 20 percent

ULASAN

Pengeluaran Per Kapita Kabupaten Indragiri Hulu pada tahun 2020 kelompok 40 persen terbawah sebesar 684.230,57 rupiah, kelompok 40 persen tengah telah mencapai 1.126.362,41 rupiah dan kelompok 20 persen teratas mencapai 2.213.503,18 rupiah. Rata-rata Pengeluaran Per Kapita Penduduk telah mencapai 1.162.963 rupiah. Pengeluaran tersebut digunakan untuk konsumsi makanan dan bukan makanan.

Rata-rata pengeluaran makanan per bulan per kapita di Kabupaten Indragiri Hulu adalah 591.987 rupiah. Jika dirinci dari komponen penyusunannya, diketahui 7,18 persen dari total pengeluaran tersebut digunakan untuk mengkonsumsi rokok.

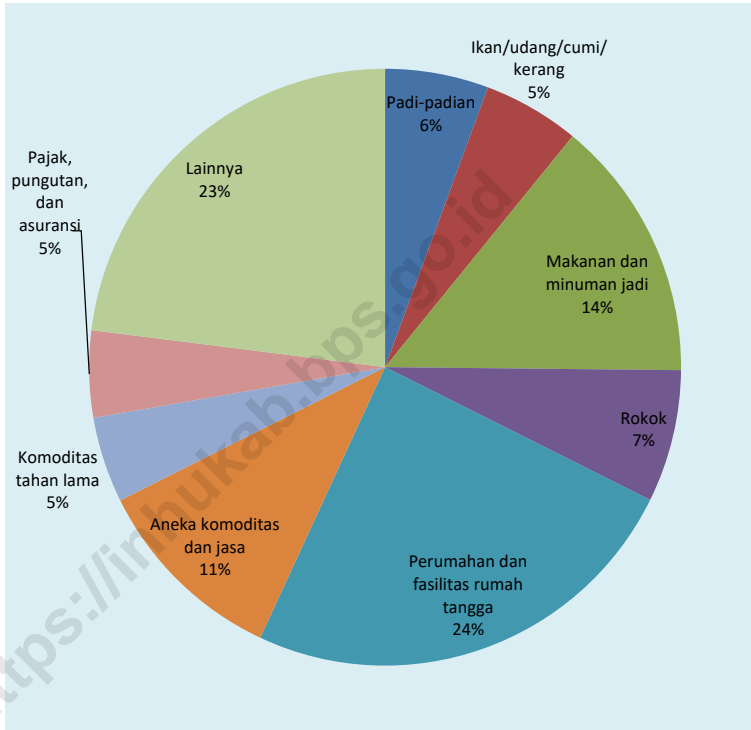
DESCRIPTION

Expenditure per capita population of Indragiri Hulu in 2019 in the bottom 40 percent group was 684,230.57 rupiahs, in the middle 40 percent had reached 1,126,362.41 rupiahs, and in the top 20 percent group reached 2,213,503.18 rupiahs. The average expenditure per capita of the population has reached 1,162,963 rupiahs. Such expenditure are used for food and non-food consumption.

The average food expenditure per month per capita in Indragiri Hulu Regency is 591,987 rupiahs. If detailed from its constituent components, its known 7.18 percent of the total expenditure is used to consume cigarettes.

Gambar 10.1
Figures

Persentase Pengeluaran per Kapita Sebulan Menurut Kelompok Komoditas di Kabupaten Indragiri Hulu, 2020
Percentage of Monthly Expenditure per Capita by Commodity Group in Indragiri Hulu Regency and 2020



Sumber/Source: BPS, Survei Sosial Ekonomi Nasional (Susenas) Maret/BPS-Statistics Indonesia, National Socioeconomic Survey March

Tabel
Table 10.1

**Rata-rata Pengeluaran per Kapita Sebulan Menurut
Kelompok Komoditas (rupiah) di Kabupaten Indragiri
Hulu, 2019 dan 2020**
*Monthly Average Expenditure per Capita by Commodity
Group (rupiahs) in Indragiri Hulu Regency, 2019 and
2020*

Kelompok Komoditas/Commodity Group	2019	2020
(1)	(2)	(3)
Makanan/Food		
Padi-padian/ <i>Cereals</i>	67 412	65 702
Umbi-umbian/ <i>Tubers</i>	6 944	7 257
Ikan/udang/cumi/kerang/ <i>Fish/shrimp/common squid/shells</i>	60 465	61 296
Daging/ <i>Meat</i>	23 920	22 196
Telur dan susu/ <i>Eggs and milk</i>	35 075	34 251
Sayur-sayuran/ <i>Vegetables</i>	52 545	63 681
Kacang-kacangan/ <i>Legumes</i>	9 339	962
Buah-buahan/ <i>Fruits</i>	27 145	25 181
Minyak dan kelapa/ <i>Oil and coconut</i>	16 646	17 112
Bahan minuman/ <i>Beverage stuffs</i>	15 500	16 889
Bumbu-bumbuan/ <i>Spices</i>	11 003	11 013
Konsumsi lainnya/ <i>Miscellaneous food items</i>	9 812	8 597
Makanan dan minuman jadi/ <i>Prepared food and beverages</i>	153 329	165 653
Rokok/ <i>Cigarettes</i>	89 825	83 539
Jumlah makanan/Total food	578 961	591 987
Bukan makanan/Non-food		
Perumahan dan fasilitas rumah tangga/ <i>Housing and household facilities</i>	274 171	285 917
Aneka komoditas dan jasa/ <i>Goods and services</i>	119 202	124 418
Pakaian, alas kaki, dan tutup kepala/ <i>Clothing, footwear, and headgear</i>	44 088	40 619
Komoditas tahan lama/ <i>Durable goods</i>	74 888	54 059
Pajak, pungutan, dan asuransi/ <i>Taxes and insurance</i>	48 666	54 693
Keperluan pesta dan upacara/kenduri/ <i>Parties and ceremonies</i>	7 020	11 269
Jumlah bukan makanan/Total non-food	568 036	570 976
Jumlah/Total	1 146 996	1 162 963

Sumber/Source: BPS, Survei Sosial Ekonomi Nasional (Susenas) Maret/BPS-Statistics Indonesia, National Socioeconomic Survey March

Tabel
Table 10.2

Persentase Pengeluaran per Kapita Sebulan Menurut Kelompok Komoditas di Kabupaten Indragiri Hulu, 2019 dan 2020
Percentage of Monthly Expenditure per Capita by Commodity Group in Indragiri Hulu Regency, 2019 and 2020

Kelompok Komoditas/Commodity Group	2019	2020
(1)	(2)	(3)
Makanan/Food		
Padi-padian/ <i>Cereals</i>	5,88	5,65
Umbi-umbian/ <i>Tubers</i>	0,61	0,62
Ikan/udang/cumi/kerang/ <i>Fish/shrimp/common squid/shells</i>	5,27	5,27
Daging/ <i>Meat</i>	2,09	1,91
Telur dan susu/ <i>Eggs and milk</i>	3,06	2,95
Sayur-sayuran/ <i>Vegetables</i>	4,58	5,48
Kacang-kacangan/ <i>Legumes</i>	0,81	0,08
Buah-buahan/ <i>Fruits</i>	2,37	2,17
Minyak dan kelapa/ <i>Oil and coconut</i>	1,45	1,47
Bahan minuman/ <i>Beverage stuffs</i>	1,35	1,45
Bumbu-bumbuan/ <i>Spices</i>	0,96	0,95
Konsumsi lainnya/ <i>Miscellaneous food items</i>	0,86	0,74
Makanan dan minuman jadi/ <i>Prepared food and beverages</i>	13,37	14,24
Rokok/ <i>Cigarettes</i>	7,83	7,18
Jumlah makanan/Total food	50,48	50,90
Bukan makanan/Non-food		
Perumahan dan fasilitas rumah tangga/ <i>Housing and household facilities</i>	23,9	24,59
Aneka komoditas dan jasa/ <i>Goods and services</i>	10,39	10,70
Pakaian, alas kaki, dan tutup kepala/ <i>Clothing, footwear, and headgear</i>	3,84	3,49
Komoditas tahan lama/ <i>Durable goods</i>	6,53	4,65
Pajak, pungutan, dan asuransi/ <i>Taxes and insurance</i>	4,24	4,70
Keperluan pesta dan upacara/kenduri/ <i>Parties and ceremonies</i>	0,61	0,97
Jumlah bukan makanan/Total non-food	49,52	49,10
Jumlah/Total	100	100,00

Sumber/Source: BPS, Survei Sosial Ekonomi Nasional (Susenas) Maret/BPS-Statistics Indonesia, National Socioeconomic Survey March

Tabel
Table 10.3**Persentase Penduduk Menurut Golongan Pengeluaran Per Kapita Sebulan di Kabupaten Indragiri Hulu, 2020**
Percentage of Population by Per Capita Spending Group a Month in Indragiri Hulu Regency, 2020

Golongan Pengeluaran Spending Group (Rp)	2019	2020
(1)	(2)	(3)
40% Terbawah	637 883,21	684230.57
40% Tengah	1 123 627,47	1126362.41
20% Teratas	2 216 864,91	2193503.18
Rata-rata	1 146 996,23	1162962.59

Catatan/Note: ...

Sumber/Source: BPS, Survei Sosial Ekonomi Nasional (Susenas) Maret/BPS-Statistics Indonesia, National Socioeconomic Survey March

BAB 11

PERDAGANGAN TRADE



PASAR DENGAN
BANGUNAN PERMANEN

16

104

MINI MARKET

PASAR DENAGN
BANGUNAN SEMI
PERMANEN

55

1819

TOKO KELONTONG

PASAR TANPA
BANGUNAN

17

Sumber: Podes 2020 Kab. Indragiri Hulu
Source: Podes 2020 Indragiri Hulu Regency

PENJELASAN TEKNIS

1. **Perusahaan Kecil (PK)** adalah perusahaan yang melakukan kegiatan usaha perdagangan dengan modal disetor dan kekayaan bersih (netto) seluruhnya sampai Rp. 200.000.000,- tidak termasuk tanah dan bangunan tempat usaha.
2. **Perusahaan Menengah (PM)** adalah perusahaan yang melakukan kegiatan usaha perdagangan dengan modal disetor dan kekayaan bersih (netto) seluruhnya diatas Rp. 200.000.000,- sampai Rp. 500.000.000,- tidak termasuk tanah dan bangunan tempat usaha.
3. **Perusahaan Besar (PB)** adalah perusahaan yang melakukan kegiatan usaha perdagangan dengan modal disetor dan kekayaan bersih (netto) seluruhnya diatas Rp. 500.000.000,- tidak termasuk tanah dan bangunan tempat usaha.
4. **Surat Izin Usaha Perdagangan (SIUP)** adalah surat izin yang diberikan oleh pejabat yang ditunjuk kepada pengusaha untuk melaksanakan usaha di bidang perdagangan dan jasa. SIUP diberikan kepada para

TECHNICAL NOTES

1. **Small Company (PK)** is a company engaged in trading activities with paid up capital and net assets of up to Rp. 200,000,000,- excluding land and building of business premises.
2. **Medium Company (PM)** is a company engaged in trading activities with paid-up capital and net assets above Rp. 200,000,000,- up to Rp. 500,000,000,- excluding land and building of business premises.
3. **Large Company (PB)** is a company engaged in trading activities with paid up capital and net assets of up to Rp. 500,000,000,- excluding land and building of business premises.
4. **Trading Business License (SIUP)** is a license granted by a designated officer to the entrepreneur to carry out business in the field of trade and services. SIUP is given to individual entrepreneurs, Firma, CV, PT, Cooperative, BUMN, and so on.

pengusaha baik perorangan, Firma, CV, PT, Koperasi, BUMN, dan sebagainya.

5. **Perseroan Terbatas (PT)** adalah organisasi bisnis yang memiliki badan hukum resmi yang dimiliki oleh minimal dua orang dengan tanggung jawab yang hanya berlaku pada perusahaan tanpa melibatkan harta pribadi atau perseorangan yang ada di dalamnya.
6. **Firma** adalah suatu persekutuan untuk menjalankan usaha antara dua orang atau lebih dengan satu nama untuk bersama, dimana tanggung jawab anggota tak terbatas terhadap resiko dan hutang perusahaan dengan jaminan seluruh harta kekayaan yang dimiliki, sedangkan mengenai laba atau rugi ditanggung bersama.
7. **Persekutuan Komanditer (CV)** adalah perseroan yang didirikan untuk menjalankan suatu perusahaan yang dibentuk oleh satu orang atau lebih sebagai pihak yang bertanggung jawab dan satu orang atau lebih sebagai pihak lain yang mempercayakan uangnya.
8. **Koperasi** adalah badan usaha yang beranggotakan orang seorang atau badan hukum koperasi dengan melandaskan
5. **Limited Liability Company (PT)** is a business organization that has an official legal entity owned by at least two people with responsibility only applies to companies without involving private property or individuals in it.
6. **Firma** is an alliance to run the business between two or more people with the name for the joint, where the members of unlimited responsibility towards risk and corporate debt with a guarantee of the entire property that is owned, while the profits or losses incurred by the joint.
7. **Guild (CV)** is a alliance established to run a company formed by one or more persons as the responsible party and one or more of the other parties who entrust their money.
8. **Cooperative** is an establishment that's its members are people or establishments with legal status of cooperative and its activities

kegiatannya berdasarkan prinsip koperasi sekaligus sebagai gerakan ekonomi rakyat yang berdasar atas asas kekeluargaan.

9. Perusahaan perorangan adalah badan usaha yang dimiliki oleh satu orang.

10. Koperasi Unit Desa (KUD) adalah suatu koperasi serba usaha yang beranggotakan penduduk desa dan berlokasi di daerah pedesaan, daerah kerjanya biasanya mencakup satu wilayah kecamatan.

11. Koperasi Serba Usaha (KSU) adalah koperasi yang kegiatan usahanya di berbagai sektor ekonomi, seperti bidang produksi, konsumsi, perkreditan, dan jasa.

12. Kopkar adalah sebuah koperasi yang berada di sebuah perusahaan tertentu yang beranggotakan karyawan di perusahaan tersebut.

based on people economic movement.

9. Individual company is an enterprise owned by one person.

10. Village Unit Cooperatives (KUD) is a business cooperatives whose members are villagers and are located in rural areas, the area of work usually includes one sub district.

11. Business Multipurpose Cooperative (KSU) is a cooperative whose business activities in various sectors of the economy, such as production, consumption, credit, and services.

12. Kopkar is a cooperative that is in a certain company that consists of employees in the company.

ULASAN

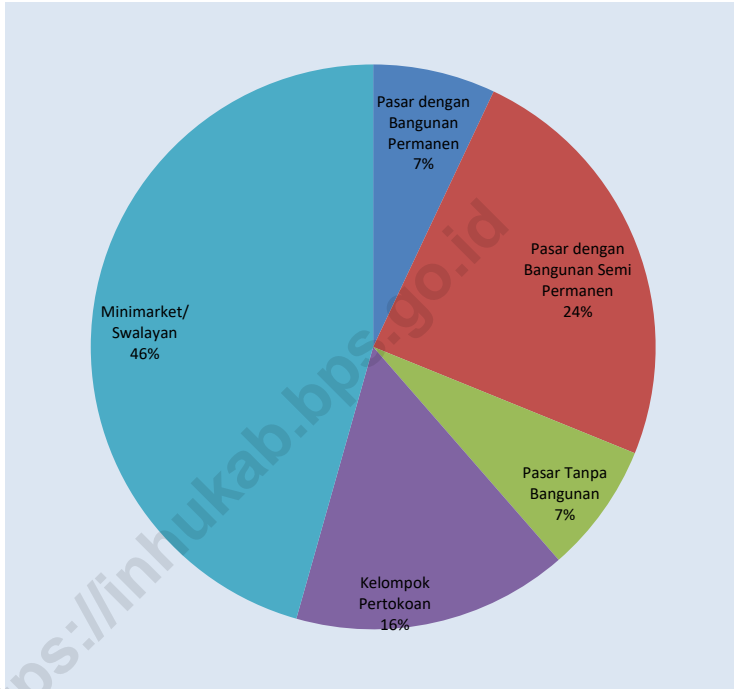
Jumlah pasar yang terdapat di Kabupaten Indragiri Hulu sebanyak 88 pasar terdiri dari 16 pasar dengan bangunan permanen, 55 pasar dengan bangunan semi permanen dan 17 pasar tanpa bangunan. Kecamatan yang memiliki banyak pasar adalah Kecamatan Rengat Barat sebanyak 14 pasar. Kecamatan yang memiliki pasar yang paling sedikit adalah Kecamatan Lubuk Batu Jaya dan Kecamatan Kuala Cenaku.

DESCRIPTION

There are 88 markets in Indragiri Hulu Regency, consisting of 16 markets with permanent buildings, 55 markets with semi-permanent buildings and 17 markets without buildings. The district that has many markets is the West Rengat District of 14 markets. The districts that have the fewest markets are Lubuk Batu Jaya District and Kuala Cenaku District.

Gambar 11.1
Figures

**Jumlah Sarana Perdagangan Menurut Jenisnya di
Kabupaten Indragiri Hulu, 2020**
**Number of Trading Facilities by Type of Facility in
Indragiri Hulu Regency, 2020**



Sumber/Source: Podes 2020

Tabel
Table 11.1

**Jumlah Sarana Perdagangan Menurut Jenisnya di
Kabupaten Indragiri Hulu, 2020**
*Number of Trading Facilities by Type of Facility in Indragiri
Hulu Regency, 2020*

Kecamatan	Pasar dengan Bangunan Permanen	Pasar dengan Bangunan Semi Permanen	Pasar Tanpa Bangunan	Kelompok Pertokoan	Minimarket/ Swalayan	Toko/ Kelontong
(1)	(2)	(3)	(4)	(5)	(6)	(7)
Peranap	1	2	3	7	7	141
Batang Peranap	2	3	2	0	0	88
Seberida	1	5	0	5	24	232
Batang Cenaku	2	4	2	3	6	86
Batang Gansal	0	3	0	2	3	83
Kelayang	0	9	1	0	0	80
Rakit Kulim	0	10	2	0	0	64
Pasir Penyau	2	2	0	1	17	130
Lirik	2	2	1	1	3	177
Sungai Lala	1	4	0	0	8	125
Lubuk Batu Jaya	0	2	0	0	3	39
Rengat Barat	2	8	4	11	12	217
Rengat	2	1	1	6	19	283
Kuala Cenaku	1	0	1	0	2	74
Indragiri Hulu	16	55	17	36	104	1819

Sumber/Source: Podes 2020

Bab
Chapter 12

12

SISTEM NERACA REGIONAL
SYSTEM OF REGIONAL ACCOUNTS
Sistem Neraca Regional
System Regional Account

Distribusi PDRB
GRDP distribution
Kabupaten Indragiri Hulu
Indragiri Hulu Regency

2020

31,26%

1. Pertanian, Kehutan dan Perikanan
Agriculture, Forestry and Fishing



2. Industri Pengolahan
Manufacturing 28,21%

14,30%

3. Konstruksi
Construction



PENJELASAN TEKNIS

1. **Produk Domestik Regional Bruto (PDRB)** menggambarkan kemampuan suatu wilayah untuk menciptakan nilai tambah pada suatu waktu tertentu. PDRB menurut lapangan usaha mengalami perubahan klasifikasi dari 9 lapangan usaha menjadi 17 lapangan usaha. PDRB menurut lapangan usaha dirinci menurut total nilai tambah dari seluruh sektor ekonomi yang mencakup lapangan usaha Pertanian, Kehutanan, dan Perikanan; Pertambangan dan Pengalihan; Industri Pengolahan; Pengadaan Listrik dan Gas; Pengadaan Air; Pengelolaan Sampah, Limbah, dan Daur Ulang; Konstruksi; Perdagangan Besar dan Eceran; Reparasi Mobil dan Sepeda Motor; Transportasi dan Pergudangan; Penyediaan Akomodasi dan Makan Minum; Informasi dan Komunikasi; Jasa; Keuangan dan Asuransi; Real Estate; Jasa Perusahaan; Administrasi Pemerintahan, Pertahanan, dan Jaminan Sosial Wajib, Jasa Pendidikan, Jasa Kesehatan dan Kegiatan Sosial; Jasa Lainnya.
2. **PDRB Atas Dasar Harga Berlaku** adalah jumlah nilai produksi atau pendapatan atau pengeluaran yang dinilai sesuai dengan harga yang berlaku pada tahun yang

TECHNICAL NOTES

1. **Gross Regional Domestic Product (GRDP)** describes the ability of a region to create added value at a certain time. GRDP by industry classification changes from 9 sectors to 17 industries. GRDP by industries is classified by types of economic activities such as Agriculture, Forestry, and Fishing; Mining and Quarrying; Manufacturing; Electricity and Gas; Water Supply, Sewerage, Waste Management and Remediation Activities; Construction; Wholesale and Retail Trade; Repair of Motor Vehicles and Motorcycles; Transportation and Storage; Accommodation and Food Service Activities; Information and Communication; Financial and Insurance Activities; Real Estate Activities; Business Activities; Public Administration; Defence and Compulsory Social Security; Education; Human Health and Social Work Activities; and Other Services Activities.
2. **GRDP at Current Market Prices** is the amount of production value or the income or expenditure is assessed according to the prices prevailing during that year.

bersangkutan.

3. **PDRB Atas Dasar Harga Konstan** adalah jumlah nilai produksi atau pendapatan atau pengeluaran yang dinilai atas dasar harga tetap (harga pada tahun dasar) yang digunakan selama satu tahun.
 4. **Distribusi Persentase PDRB** digunakan untuk mengamati struktur perekonomian/kontribusi sektor ekonomi.
 5. **Laju Pertumbuhan PDRB** diperoleh dari perhitungan PDRB atas dasar harga konstan. Laju pertumbuhan menunjukkan perkembangan agregat pendapatan dari satu waktu tertentu terhadap waktu sebelumnya.
 6. **Indeks Harga Implisit** menggambarkan tingkat perkembangan harga (dari agregat pendapatan terhadap harga pada tahun dasar) atau inflasi secara makro.
3. **GRDP Constant Price** is the amount of production value or income or expenditure assessed on the basis of a fixed price (the price in the base year) which is used for one year.
 4. **Percentage Distribution of GRDP** used to observe the structure of the economy / contribution of economic sector.
 5. **The growth rate of the GRDP** obtained from the calculation GRDP at constant prices. The rate of growth shows the development of the aggregate income of a specified time to an earlier time.
 6. **Implicit Price Index** describes the price development level (of aggregate income to prices in the base year) or macro level inflation.

ULASAN

Selama sepuluh tahun terakhir, banyak perubahan yang terjadi pada tatanan global dan lokal yang sangat berpengaruh pada perekonomian nasional. Krisis finansial global atau penerapan perdagangan bebas merupakan contoh perubahan yang perlu diadaptasi dalam mekanisme pencatatan statistik nasional.

Salah satu bentuk adaptasinya adalah Badan Pusat Statistik (BPS) mengubah tahun dasar PDB Indonesia dari tahun 2000 ke 2010 dan mengadopsi rekomendasi PBB yang tertuang dalam SNA melalui penyusunan Supply and Use Tables (SUT) 2010 sebagai dasar penghitungan PDB menurut tiga pendekatan yaitu pendekatan produksi, pengeluaran dan pendapatan. Perubahan tahun dasar juga menunjukkan penghitungan yang lebih akurat terkait level dan struktur ekonomi dengan memasukkan kegiatan ekonomi baru yang belum dicatat dalam penghitungan sebelumnya.

Laju pertumbuhan ekonomi Kabupaten Indragiri Hulu tahun 2020 berdasarkan tahun dasar 2010 adalah sebesar -0,12 persen. Sektor Jasa Kesehatan dan Kegiatan Sosial merupakan sektor yang mengalami peningkatan laju pertumbuhan paling signifikan, yakni 11,26 persen. Sebaliknya, sektor Jasa Perusahaan mengalami penurunan, dengan

DESCRIPTION

Over the last ten years, many changes in the global order and locally very influential on the national economy. The global financial crisis or the application of free trade is an example of the changes that need to be adapted in the national statistical recording mechanism.

One form of adaptation is the Central Statistics Agency (BPS) to change the base year's GDP of Indonesia from 2000 to 2010 and adopted the UN recommendations contained in the SNA through the preparation of the Supply and Use Tables (SUT) in 2010 as the basis for the calculation of GDP according to three approaches namely approach to production, expenditure and income. Base year change also shows a more accurate estimate related to the level and structure of the economy to include new economic activities that have not been recorded in the previous counting.

The rate of economic growth in Indragiri Hulu in 2020 based on the base year 2010 amounted to minus 0.12 percent. Information and communication sector is a sector that experienced a significant growth rate increase, reaching 11.26 percent. In contrast, the mining and quarrying sectors as well as the financial and insurance activities sectors decreased,

pertumbuhan minus 22,04

Berdasarkan persentase distribusi PDRB per sektor tahun 2020, sektor yang memberikan kontribusi terbesar dalam meningkatkan nilai PDRB Kabupaten Indragiri Hulu adalah sektor pertanian, kehutanan, dan perikanan, diikuti oleh sektor industri pengolahan, yakni masing-masing sebesar 31,26 persen dan 28,21 persen.

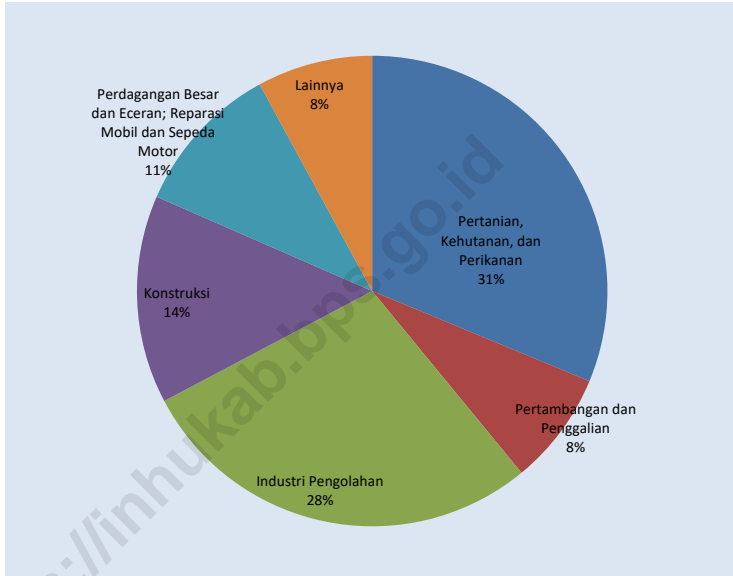
with growth of minus 22.04

Based on the distribution percentage of GRDP by sector in 2020, the sector provided the largest contribution in enhancing the value of GRDP of Indragiri Hulu Regency was agriculture, forestry, and fisheries sector, followed by the manufacturing sector, ie respectively by 31.26 percent and 28.21 percent.

<https://inhukab.bps.go.id>

Gambar 12.1
Figures

Distribusi Persentase Produk Domestik Regional Bruto Atas Dasar Harga Berlaku Menurut Lapangan Usaha di Kabupaten Indragiri Hulu, 2020
Percentage Distribution of Gross Regional Domestic Product at Current Market Prices by Industry in Indragiri Hulu Regency, 2016–2020



Sumber/Source: BPS, berbagai sensus, survei dan sumber lain/BPS-Statistics Indonesia, various census, survey, and other sources

Tabel 12.1. **Produk Domestik Regional Bruto Atas Dasar Harga Berlaku Menurut Lapangan Usaha di Kabupaten Indragiri Hulu (miliar rupiah), 2016–2020**
Gross Regional Domestic Product at Current Market Prices by Industry in Indragiri Hulu Regency (billion rupiahs), 2016–2020

Lapangan Usaha/Industry	2016	2017	2018	2019 ^x	2020 ^{xx}
(1)	(2)	(3)	(4)	(5)	(6)
A Pertanian, Kehutanan, dan Perikanan/ <i>Agriculture, Forestry, and Fishing</i>	10 692,98	11 163,76	11 402,05	11 896,98	13 324,9
B Pertambangan dan Penggalian/ <i>Mining and Quarrying</i>	3 744,25	3 713,16	4 167,85	3 904,23	3 319,1
C Industri Pengolahan/ <i>Manufacturing</i>	10 567,97	11 030,98	11 178,99	11 392,17	12 024,2
D Pengadaan Listrik dan Gas/ <i>Electricity and Gas</i>	21,46	24,99	26,74	29,19	30,8
E Pengadaan Air; Pengelolaan Sampah, Limbah, dan Daur Ulang/ <i>Water Supply; Sewerage, Waste Management, and Remediation Activities</i>	15,98	16,52	16,83	17,21	17,6
F Konstruksi/ <i>Construction</i>	5 246,61	5 581,42	5 943,39	6 267,23	6 095,8
G Perdagangan Besar dan Eceran; Reparasi Mobil dan Sepeda Motor/ <i>Wholesale and Retail Trade; Repair of Motor Vehicles and Motorcycles</i>	3 799,94	4 083,08	4 368,39	4 689,91	4 476,5
H Transportasi dan Pergudangan/ <i>Transportation and Storage</i>	397,89	419,30	441,26	471,66	392,3
I Penyediaan Akomodasi dan Makan Minum/ <i>Accommodation and Food Service Activities</i>	302,77	326,68	346,51	366,60	291,2
J Informasi dan Komunikasi/ <i>Information and Communication</i>	234,77	261,36	283,66	311,86	339,1

Lanjutan Tabel/*Continued Table* 12.1

Lapangan Usaha/ <i>Industry</i>		2016	2017	2018	2019 [*]	2020 ^{xx}
(1)		(2)	(3)	(4)	(5)	(6)
K	Jasa Keuangan dan Asuransi/ <i>Financial and Insurance Activities</i>	342,41	356,68	379,87	386,57	399,4
L	Real Estat/ <i>Real Estate Activities</i>	469,48	489,52	510,45	530,65	541,2
M,N	Jasa Perusahaan/ <i>Business Activities</i>	1,22	1,33	1,43	1,56	1,3
O	Administrasi Pemerintahan, Pertahanan, dan Jaminan Sosial Wajib/ <i>Public Administration and Defence; Compulsory Social Security</i>	580,96	598,06	608,94	623,48	633,7
P	Jasa Pendidikan/ <i>Education</i>	277,57	294,20	312,70	334,70	346,8
Q	Jasa Kesehatan dan Kegiatan Sosial/ <i>Human Health and Social Work Activities</i>	72,83	78,25	84,23	95,35	108,3
R,S,T,U	Jasa Lainnya/ <i>Other Services Activities</i>	264,06	287,46	312,93	339,77	284,2
Produk Domestik Regional Bruto/<i>Gross Regional Domestic Product</i>		37 033,14	38 726,75	40 386,22	41 659,13	42 626,31

Catatan/*Note*: * Angka Sementara/ *Preliminary figures* ^{xx} Angka Sangat Sementara/ *Very Preliminary figures*

Sumber/*Source*: BPS, berbagai sensus, survei dan sumber lain/*BPS-Statistics Indonesia, various census, survey, and other sources*

Tabel
Table 12.2

Produk Domestik Regional Bruto Atas Dasar Harga Konstan 2010 Menurut Lapangan Usaha di Kabupaten Indragiri Hulu (miliar rupiah), 2016–2020
Gross Regional Domestic Product at 2010 Constant Market Prices by Industry in Indragiri Hulu Regency (billion rupiahs), 2016–2020

Lapangan Usaha/Industry	2016	2017	2018	2019^x	2020^{xx}
(1)	(2)	(3)	(4)	(5)	(6)
A Pertanian, Kehutanan, dan Perikanan/ <i>Agriculture, Forestry, and Fishing</i>	7 853,86	8 111,37	8 412,73	8 758,55	9 179,9
B Pertambangan dan Penggalian/ <i>Mining and Quarrying</i>	2 546,81	2 486,92	2 456,18	2 433,08	2 368,4
C Industri Pengolahan/ <i>Manufacturing</i>	8 219,97	8 732,70	9 065,92	9 473,43	9 574,8
D Pengadaan Listrik dan Gas/ <i>Electricity and Gas</i>	14,28	14,76	15,60	16,20	16,8
E Pengadaan Air; Pengelolaan Sampah, Limbah, dan Daur Ulang/ <i>Water Supply; Sewerage, Waste Management, and Remediation Activities</i>	14,25	14,50	14,69	14,94	15,3
F Konstruksi/ <i>Construction</i>	3 372,63	3 512,87	3 642,07	3 784,55	3 667,2
G Perdagangan Besar dan Eceran; Reparasi Mobil dan Sepeda Motor/ <i>Wholesale and Retail Trade; Repair of Motor Vehicles and Motorcycles</i>	2 534,27	2 676,93	2 830,09	2 960,11	2 695,4
H Transportasi dan Pergudangan/ <i>Transportation and Storage</i>	298,62	306,71	315,67	324,28	264,2
I Penyediaan Akomodasi dan Makan Minum/ <i>Accommodation and Food Service Activities</i>	208,07	217,45	228,06	238,87	187,6
J Informasi dan Komunikasi/ <i>Information and Communication</i>	188,59	202,02	216,78	232,88	253,5

Lanjutan Tabel/*Continued Table 12.2*

Lapangan Usaha/Industry		2016	2017	2018	2019[*]	2020^{xx}
(1)		(2)	(3)	(4)	(5)	(6)
K	Jasa Keuangan dan Asuransi/ <i>Financial and Insurance Activities</i>	247,05	246,83	254,33	255,76	264,7
L	Real Estat/ <i>Real Estate Activities</i>	334,72	343,55	353,75	364,68	371,0
M,N	Jasa Perusahaan/ <i>Business Activities</i>	0,90	0,96	1,01	1,07	0,8
O	Administrasi Pemerintahan, Pertahanan, dan Jaminan Sosial Wajib/ <i>Public Administration and Defence; Compulsory Social Security</i>	481,69	488,72	491,85	497,09	489,9
P	Jasa Pendidikan/ <i>Education</i>	187,36	195,94	206,03	216,90	221,0
Q	Jasa Kesehatan dan Kegiatan Sosial/ <i>Human Health and Social Work Activities</i>	50,63	53,26	56,37	61,74	68,7
R,S,T,U	Jasa Lainnya/ <i>Other Services Activities</i>	189,24	201,83	216,89	232,32	191,6
Produk Domestik Regional Bruto/Gross Regional Domestic Product		26 742,94	27 807,31	28 778,04	29 866,45	29 830,89

Catatan/Note: * Angka Sementara/ *Preliminary figures* xx Angka Sangat Sementara/ *Very Preliminary figures*

Sumber/Source: BPS, berbagai sensus, survei dan sumber lain/BPS-Statistics Indonesia, various census, survey, and other sources

Tabel
Table 12.3

Distribusi Persentase Produk Domestik Regional Bruto Atas Dasar Harga Berlaku Menurut Lapangan Usaha di Kabupaten Indragiri Hulu, 2016–2020
Percentage Distribution of Gross Regional Domestic Product at Current Market Prices by Industry in Indragiri Hulu Regency, 2016–2020

Lapangan Usaha/ <i>Industry</i>	2016	2017	2018	2019 ^x	2020 ^{xx}
(1)	(2)	(3)	(4)	(5)	(6)
A Pertanian, Kehutanan, dan Perikanan/ <i>Agriculture, Forestry, and Fishing</i>	28,87	28,83	28,23	28,56	31,26
B Pertambangan dan Penggalian/ <i>Mining and Quarrying</i>	10,11	9,59	10,32	9,37	7,79
C Industri Pengolahan/ <i>Manufacturing</i>	28,54	28,48	27,68	27,35	28,21
D Pengadaan Listrik dan Gas/ <i>Electricity and Gas</i>	0,06	0,06	0,07	0,07	0,07
E Pengadaan Air; Pengelolaan Sampah, Limbah, dan Daur Ulang/ <i>Water Supply; Sewerage, Waste Management, and Remediation Activities</i>	0,04	0,04	0,04	0,04	0,04
F Konstruksi/ <i>Construction</i>	14,17	14,41	14,72	15,04	14,30
G Perdagangan Besar dan Eceran; Reparasi Mobil dan Sepeda Motor/ <i>Wholesale and Retail Trade; Repair of Motor Vehicles and Motorcycles</i>	10,26	10,54	10,82	11,26	10,50
H Transportasi dan Pergudangan/ <i>Transportation and Storage</i>	1,07	1,08	1,09	1,13	0,92
I Penyediaan Akomodasi dan Makan Minum/ <i>Accommodation and Food Service Activities</i>	0,82	0,84	0,86	0,88	0,68
J Informasi dan Komunikasi/ <i>Information and Communication</i>	0,63	0,67	0,70	0,75	0,80
K Jasa Keuangan dan Asuransi/ <i>Financial and Insurance Activities</i>	0,92	0,92	0,94	0,93	0,94

Lanjutan Tabel/*Continued Table* 12.3

Lapangan Usaha/ <i>Industry</i>		2016	2017	2018	2019 ^x	2020 ^{xx}
(1)		(2)	(3)	(4)	(5)	(6)
L	Real Estat/ <i>Real Estate Activities</i>	1,27	1,26	1,26	1,27	1,27
M,N	Jasa Perusahaan/ <i>Business Activities</i>	0,00	0,00	0,00	0,00	0,00
O	Administrasi Pemerintahan, Pertahanan, dan Jaminan Sosial Wajib/ <i>Public Administration and Defence; Compulsory Social Security</i>	1,57	1,54	1,51	1,50	1,49
P	Jasa Pendidikan/ <i>Education</i>	0,75	0,76	0,77	0,80	0,81
Q	Jasa Kesehatan dan Kegiatan Sosial/ <i>Human Health and Social Work Activities</i>	0,20	0,20	0,21	0,23	0,25
R,S,T,U	Jasa Lainnya/ <i>Other Services Activities</i>	0,71	0,74	0,77	0,82	0,67
Produk Domestik Regional Bruto/<i>Gross Regional Domestic Product</i>		100,00	100,00	100,00	100,00	100,00

Catatan/*Note*: ^x Angka Sementara/ *Preliminary figures* ^{xx} Angka Sangat Sementara/ *Very Preliminary figures*

Sumber/*Source*: BPS, berbagai sensus, survei dan sumber lain/*BPS-Statistics Indonesia, various census, survey, and other sources*

Tabel
Table 12.4

Laju Pertumbuhan Produk Domestik Regional Bruto Atas Dasar Harga Konstan 2010 Menurut Lapangan Usaha di Kabupaten Indragiri Hulu (persen), 2017–2020
Growth Rate of Gross Regional Domestic Product at 2010 Constant Market Prices by Industry in Indragiri Hulu Regency (percent), 2017–2020

Lapangan Usaha/Industry		2017	2018	2019 *	2020**
(1)		(2)	(3)	(4)	(5)
A	Pertanian, Kehutanan, dan Perikanan/ <i>Agriculture, Forestry, and Fishing</i>	3,28	3,72	4,11	4,81
B	Pertambangan dan Penggalian/ <i>Mining and Quarrying</i>	-2,35	-1,24	-0,94	-2,66
C	Industri Pengolahan/ <i>Manufacturing</i>	6,24	3,82	4,49	1,07
D	Pengadaan Listrik dan Gas/ <i>Electricity and Gas</i>	3,33	5,69	3,82	3,88
E	Pengadaan Air; Pengelolaan Sampah, Limbah, dan Daur Ulang/ <i>Water Supply; Sewerage, Waste Management, and Remediation Activities</i>	1,79	1,32	1,66	2,32
F	Konstruksi/ <i>Construction</i>	4,16	3,68	3,91	-3,10
G	Perdagangan Besar dan Eceran; Reparasi Mobil dan Sepeda Motor/ <i>Wholesale and Retail Trade; Repair of Motor Vehicles and Motorcycles</i>	5,63	5,72	4,59	-8,94
H	Transportasi dan Pergudangan/ <i>Transportation and Storage</i>	2,71	2,92	2,73	-18,54
I	Penyediaan Akomodasi dan Makan Minum/ <i>Accommodation and Food Service Activities</i>	4,51	4,88	4,74	-21,46
J	Informasi dan Komunikasi/ <i>Information and Communication</i>	7,12	7,31	7,43	8,87
K	Jasa Keuangan dan Asuransi/ <i>Financial and Insurance Activities</i>	-0,09	3,04	0,56	3,49
L	Real Estat/ <i>Real Estate Activities</i>	2,64	2,97	3,09	1,73
M,N	Jasa Perusahaan/ <i>Business Activities</i>	6,66	5,49	5,61	-22,04

Lanjutan Tabel/*Continued Table* 12.4

Lapangan Usaha/Industry		2017	2018	2019 *	2020^{xx}
(1)		(2)	(3)	(4)	(5)
O	Administrasi Pemerintahan, Pertahanan, dan Jaminan Sosial Wajib/ <i>Public Administration and Defence; Compulsory Social Security</i>	1,46	0,64	1,06	-1,45
P	Jasa Pendidikan/ <i>Education</i>	4,58	5,15	5,27	1,89
Q	Jasa Kesehatan dan Kegiatan Sosial/ <i>Human Health and Social Work Activities</i>	5,20	5,85	9,52	11,26
R,S,T,U	Jasa Lainnya/ <i>Other Services Activities</i>	6,66	7,46	7,12	-17,52
Produk Domestik Regional Bruto/<i>Gross Regional Domestic Product</i>		3,98	3,49	3,78	-0,12

Catatan/Note: * Angka Sementara/ *Preliminary figures* ^{xx} Angka Sangat Sementara/ *Very Preliminary figures*

Sumber/Source: BPS, berbagai sensus, survei dan sumber lain/*BPS-Statistics Indonesia, various census, survey, and other sources*

Tabel
Table 12.5

Produk Domestik Regional Bruto Atas Dasar Harga Berlaku Menurut Jenis Pengeluaran di Kabupaten Indragiri Hulu (miliar rupiah), 2015–2019
Gross Regional Domestic Product at Current Market Prices by Type of Expenditure in Indragiri Hulu Regency (billion rupiahs), 2015–2019

Jenis Pengeluaran Type of Expenditure	2015	2016	2017	2018*	2019**
(1)	(2)	(3)	(4)	(5)	(6)
Pengeluaran Konsumsi Rumah Tangga <i>Household Consumption Expenditure</i>	13.450,87	14.427,15	15.369,13	16.267,73	17.385,80
Pengeluaran Konsumsi LNPRT <i>NPISH Consumption Expenditure</i>	174,16	182,98	193,98	216,67	256,16
Pengeluaran Konsumsi Pemerintah <i>Government Consumption Expenditure</i>	1.185,18	1.360,82	1.424,34	1.466,40	1.695,75
Pembentukan Modal Tetap Bruto <i>Gross Fixed Capital Formation</i>	12.641,50	13.909,23	14.940,32	15.880,39	17.069,01
Perubahan Inventori <i>Changes in Inventories</i>	554,22	688,4	386,77	345,02	364,98
<i>Net Ekspor Barang dan Jasa/</i> <i>Net Export of Goods and Services</i>	6.577,66	6.464,55	6.412,21	6.210,01	4.887,44
Produk Domestik Regional Bruto/Gross Regional Domestic Product	34.583,60	37.033,14	38.726,75	40.386,22	41.659,13

Catatan/Note: * Angka Sementara/ Preliminary figures ** Angka Sangat Sementara/ Very Preliminary figures
 Data tahun 2020 belum tersedia/ 2020 is not yet available

Sumber/Source: BPS, berbagai sensus, survei dan sumber lain/BPS-Statistics Indonesia, various census, survey, and other sources

Tabel 12.6
Table

Produk Domestik Regional Bruto Atas Dasar Harga Konstan 2010 Menurut Jenis Pengeluaran di Kabupaten Indragiri Hulu (miliar rupiah), 2015–2019
Gross Regional Domestic Product at 2010 Constant Market Prices by Type of Expenditure in Indragiri Hulu Regency (billion rupiahs), 2015–2019

Jenis Pengeluaran Type of Expenditure	2015	2016	2017	2018*	2019**
(1)	(2)	(3)	(4)	(5)	(6)
Pengeluaran Konsumsi Rumah Tangga <i>Household Consumption Expenditure</i>	9.415,07	9.826,23	10.179,67	10.505,37	10.880,29
Pengeluaran Konsumsi LNPRT <i>NPISH Consumption Expenditure</i>	120,80	122,49	125,31	135,60	152,03
Pengeluaran Konsumsi Pemerintah <i>Government Consumption Expenditure</i>	948,69	970,29	979,02	980,50	1.023,91
Pembentukan Modal Tetap Bruto <i>Gross Fixed Capital Formation</i>	9.059,50	9.324,75	9.653,69	9.975,42	10.330,86
Perubahan Inventori <i>Changes in Inventories</i>	275,63	249,79	184,92	141,39	160,86
Net Ekspor Barang dan Jasa/ <i>Net Export of Goods and Services</i>	5.971,84	6.249,38	6.684,70	7.039,75	7.318,50
Produk Domestik Regional Bruto/Gross Regional Domestic Product	25.791,53	26.742,94	27.807,31	28.778,04	29.866,45

Catatan/Note: * Angka Sementara/ *Preliminary figures* ** Angka Sangat Sementara/ *Very Preliminary figures*
Data tahun 2020 belum tersedia/ *2020 is not yet available*

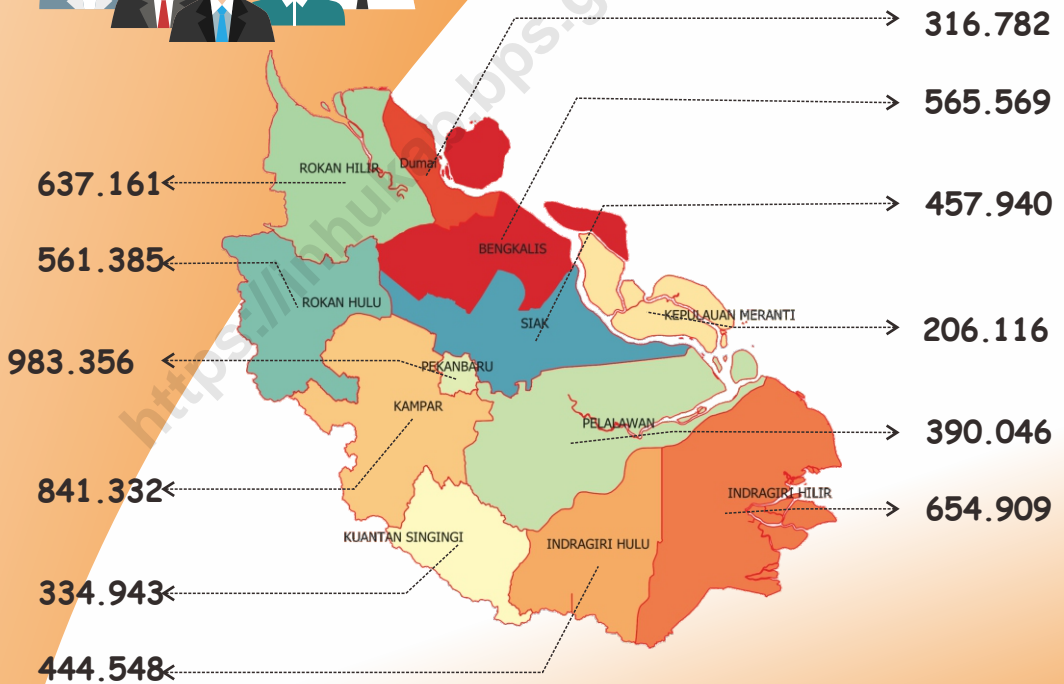
Sumber/Source: BPS, berbagai sensus, survei dan sumber lain/BPS-Statistics Indonesia, various census, survey, and other sources

BAB Chapter

13

PERBANDINGAN ANTAR KABUPATEN/KOTA REGENCY/MUNICIPALITY COMPARISON

Jumlah Penduduk Kabupaten/Kota di Provinsi Riau 2020 Population by Regency/Municipality in Riau Province 2020



Sumber BPS Provinsi Riau
Source BPS-Statistics Riau Province

PENJELASAN TEKNIS

1. **Penduduk Indragiri Hulu** adalah semua orang yang berdomisili di wilayah Kabupaten Indragiri Hulu selama 6 bulan atau lebih dan atau mereka yang berdomisili kurang dari 6 bulan tetapi bertujuan menetap.
2. **Garis kemiskinan** merupakan representasi dari jumlah rupiah minimum yang dibutuhkan untuk memenuhi kebutuhan pokok minimum makanan yang setara dengan 2100 kilo kalori per kapita per hari dan kebutuhan pokok bukan makanan.
3. **Penduduk miskin** adalah penduduk yang memiliki rata-rata pengeluaran per kapita per bulan di bawah garis kemiskinan.
4. **Indeks Pembangunan Manusia (IPM)** adalah pengukuran perbandingan dari harapan hidup, melek huruf, pendidikan, dan standar hidup untuk semua negara di seluruh dunia. IPM menjelaskan bagaimana penduduk dapat mengakses hasil pembangunan dalam memperoleh pendapatan, kesehatan, pendidikan, dan sebagainya.

TECHNICAL NOTES

1. **The Population of Indragiri Hulu** are all residents of the entire territory of Indonesia who have stayed for six months or longer, and those who intended to stay more than six months even though their length of stay is less than six months.
2. **The poverty line** is a representation of the minimum amount of rupiah required to meet the minimum basic needs of food equivalent to 2100 kilocalories per capita per day and non-food basic needs.
3. **The poor** is a person whose expenditure per capita per month is below the poverty line is considered to be poor.
4. **Human Development Index (HDI)** is a comparative measure of life expectancy, literacy, education, and standard of living for all countries around the world. IPM explains how people can access development outcomes in obtaining income, health, education, and so on.

ULASAN

Jumlah penduduk paling banyak di Provinsi Riau adalah Kota Pekanbaru. Sebagai ibukota Provinsi, Kota Pekanbaru juga memiliki Indeks Pembangunan Manusia tertinggi dibandingkan kabupaten/kota lainnya, sedangkan IPM Kabupaten Indragiri Hulu berada pada urutan ke delapan, sebesar 69,83.

Sementara itu, jumlah penduduk miskin tertinggi di Provinsi Riau pada tahun 2020 adalah Kabupaten Rokan Hilir, sedangkan garis kemiskinan Kabupaten Indragiri Hulu berada pada urutan ketiga, yakni sebesar 26,7 ribu penduduk.

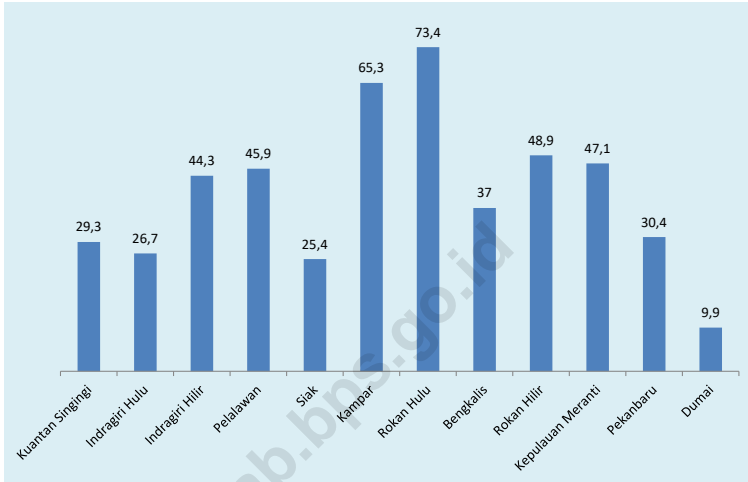
DESCRIPTION

The population most in Riau province is Pekanbaru City. As the capital of the province, the city of Pekanbaru also has the highest Human Development Index compared to other districts/cities, while IPM of Indragiri Hulu is on the order of eighth, at 69.83.

Meanwhile, the highest number of poor population in Riau Province in 2020 is Rokan Hilir Regency, while the poverty line of Indragiri Hulu Regency is in the third order, with a poor population of 26,7 thousand people.

Gambar 13.1
Figures

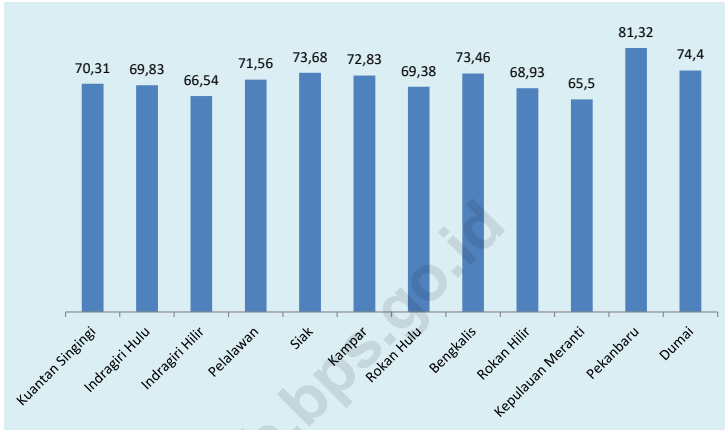
Jumlah Penduduk Menurut Kabupaten/Kota di Provinsi Riau (ribu),2020
Population by Regency/Municipality in Riau Province (thousand), 2020



Sumber/Source : BPS Provinsi Riau/BPS-Statistics Riau Province

Gambar 13.2
Figures

**Indeks Pembangunan Manusia Menurut Kabupaten/
Kota di Provinsi Riau,2020**
*Human Development Index by Regency/Municipality in
Riau Province,2020*



Sumber/Source : BPS Provinsi Riau/BPS-Statistics Riau Province

Tabel
Table 13.1**Jumlah Penduduk Menurut Kabupaten/Kota di Provinsi
Riau (ribu), 2016–2020**
**Population by Regency/Municipality in Riau Province
(thousand), 2016–2020**

Kabupaten/Kota Regency/Municipality	2016¹	2017¹	2018¹	2019¹	2020²
(1)	(2)	(3)	(4)	(5)	(6)
Kuantan Singingi	317 935	321 216	324 413	327 316	334 943
Indragiri Hulu	417 733	425 897	433 934	441 789	444 548
Indragiri Hilir	713 034	722 234	731 396	740 598	654 909
Pelalawan	417 498	438 788	460 780	483 622	390 046
Siak	453 052	465 414	477 670	489 996	457 940
Kampar	812 702	832 387	851 837	871 117	841 332
Rokan Hulu	616 466	641 208	666 410	692 120	561 385
Bengkalis	551 683	559 081	566 228	573 003	565 569
Rokan Hilir	662 242	679 663	697 218	714 497	637 161
Kepulauan Meranti	182 152	183 297	184 372	185 516	206 116
Pekanbaru	1 064 566	1 091 088	1 117 359	1 143 359	983 356
Dumai	291 908	297 638	303 292	308 812	316 782
Riau	6 500 971	6 657 911	6 814 909	6 971 745	6 394 087

Sumber/Source: ¹ BPS, Proyeksi Penduduk Indonesia 2010–2035/BPS-Statistics Indonesia, Indonesia Population Projection 2010–2035
² BPS, Sensus Penduduk (SP) 2020/BPS-Statistics Indonesia, 2020 Population Census

Tabel
Table 13.2

Laju Pertumbuhan Produk Domestik Regional Bruto Atas Dasar Harga Konstan 2010 Menurut Kabupaten/Kota di Provinsi Riau (persen), 2016–2020
Rate of Growth of Gross Regional Domestic Products at Constant 2010 Prices by Regency/Municipality in Riau Province (percent), 2016–2020

Kabupaten/Kota Regency/Municipality	2016	2017	2018	2019 ^x	2020 ^{xx}
(1)	(2)	(3)	(4)	(5)	(6)
Kuantan Singingi	3,89	4,37	4,66	4,58	0,98
Indragiri Hulu	3,69	3,98	3,49	3,78	-0,12
Indragiri Hilir	4,68	4,52	3,61	4,16	0,34
Pelalawan	2,96	4,06	3,63	3,87	2,24
Siak	0,35	0,92	1,09	1,47	-0,10
Kampar	2,8	2,97	1,91	3,86	-0,90
Rokan Hulu	4,77	5,38	4,18	4,92	1,51
Bengkalis	-2,54	-1,72	-1,69	-1,89	-3,30
Rokan Hilir	1,97	1,56	-0,28	0,65	-0,96
Kepulauan Meranti	3,2	3,29	4,03	2,64	0,43
Pekanbaru	5,68	6,12	5,39	5,99	-4,38
Dumai	4,14	4,46	5,34	5,60	-1,05
Riau	2,18	2,66	2,35	2,81	-1,12

Catatan/Note: ^x Angka Sementara/ Preliminary figures ^{xx} Angka Sangat Sementara/ Very Preliminary figures

Sumber/Source: BPS, berbagai sensus, survei dan sumber lain/BPS-Statistics Indonesia, various census, survey, and other sources

Tabel
Table 13.3**Jumlah Penduduk Miskin Menurut Kabupaten/Kota di
Provinsi Riau (ribu), 2016–2020**
**Number of Poor Population by Regency/Municipality in Riau
Province (thousand), 2016–2020**

Kabupaten/Kota Regency/Municipality	2016	2017	2018	2019	2020
(1)	(2)	(3)	(4)	(5)	(6)
Kuantan Singingi	31,2	32,0	32,1	31,2	29,3
Indragiri Hulu	29,7	26,4	27,2	26,7	26,7
Indragiri Hilir	56,8	55,4	51,4	48,3	44,3
Pelalawan	45,4	44,4	44,3	46	45,9
Siak	24,9	26,8	25,8	24,5	25,4
Kampar	67,7	66,3	69,3	66,8	65,3
Rokan Hulu	67,4	69,2	72,3	72,2	73,4
Bengkalis	37,5	38,2	35,1	35,8	37,0
Rokan Hilir	52,4	53,2	48,9	49,8	48,9
Kepulauan Meranti	56,2	53,1	51,2	49,9	47,1
Pekanbaru	32,5	33,1	31,6	28,6	30,4
Dumai	13,8	13,5	11,2	11	9,9
Riau	515,4	511,6	500,5	490,7	483,4

Sumber/Source: BPS Provinsi Riau/BPS-Statistics Riau Province

Tabel
Table 13.4

**Indeks Pembangunan Manusia Menurut Kabupaten/Kota
di Provinsi Riau, 2016–2020**
*Human Development Index by Regency/Municipality in Riau
Province, 2016–2020*

Kabupaten/Kota Regency/Municipality	2016	2017	2018	2019	2020
(1)	(2)	(3)	(4)	(5)	(6)
Kuantan Singingi	68,66	69,53	69,96	70,78	70,31
Indragiri Hulu	68,67	68,97	69,66	70,05	69,83
Indragiri Hilir	65,35	66,17	66,51	66,84	66,54
Pelalawan	70,21	70,59	71,44	71,85	71,56
Siak	72,70	73,18	73,73	74,07	73,68
Kampar	71,39	72,19	72,50	73,15	72,83
Rokan Hulu	67,86	68,67	69,36	69,93	69,38
Bengkalis	71,98	72,27	72,94	73,44	73,46
Rokan Hilir	67,52	67,84	68,73	69,40	68,93
Kepulauan Meranti	63,90	64,70	65,23	65,93	65,50
Pekanbaru	79,69	80,01	80,66	81,35	81,32
Dumai	72,96	73,46	74,06	74,64	74,40
Riau	71,20	71,79	72,44	73,00	72,71

Sumber/Source : BPS Provinsi Riau/BPS-Statistics Riau Province

<https://inhukab.bps.go.id>



Sensus
Penduduk
2020

#MencatatIndonesia

DATA

MENCERDASKAN BANGSA

Enlighten The Nation



**BADAN PUSAT STATISTIK
KABUPATEN INDRAGIRI HULU
BPS-STATISTICS OF INDRAGIRI HULU REGENCY**

Jl. Batu Canai Pematang Reba 29315

Telp.: (0769) 341285

Homepage: <http://inhu.bps.go.id>, E-mail: 1402@bps.go.id

