

# KABUPATEN KUANTAN SINGINGI DALAM ANGKA 2021

*Kuantan Singingi Regency in Figures 2021*




**BADAN PUSAT STATISTIK  
KABUPATEN KUANTAN SINGINGI**  
*BPS-Statistics of Kuantan Singingi Regency*

# KABUPATEN KUANTAN SINGINGI DALAM ANGKA

# 2021

*Kuantan Singingi Regency in Figures 2021*



# **Kabupaten Kuantan Singingi Dalam Angka** ***Kuantan Singingi Regency in Figures*** **2021**

**ISSN** : 2355-4460

**No. Publikasi/Publication Number** : 14010.2101

**Katalog/Catalog** : 1102001.1401

**Ukuran Buku/Book Size** : 14,8 cm x 21 cm

**Jumlah Halaman/Number of Pages** : xlv + 400 halaman/pages

**Naskah/Manuscript** :

BPS Kabupaten Kuantan Singingi

*BPS-Statistics of Kuantan Singingi Regency*

**Penyunting/Editor** :

BPS Kabupaten Kuantan Singingi

*BPS-Statistics of Kuantan Singingi Regency*

**Desain Kover/Cover Design** :

BPS Kabupaten Kuantan Singingi

*BPS-Statistics of Kuantan Singingi Regency*

**Ilustrasi Kover/Cover Illustration** :

Tugu Carano Teluk Kuantan/ *Carano Monument of Teluk Kuantan*

**Diterbitkan oleh/Published by** :

©BPS Kabupaten Kuantan Singingi/ *BPS-Statistics of Kuantan Singingi Regency*

**Dicetak oleh/Printed by** :

M&N Grafika

**Dilarang mengumumkan, mendistribusikan, mengomunikasikan, dan/atau menggandakan sebagian atau seluruh isi buku ini untuk tujuan komersil tanpa izin tertulis dari Badan Pusat Statistik.**

*Prohibited to announce, distribute, communicate, and/or copy part or all of this book for commercial purpose without permission from BPS-Statistics Indonesia.*

**PETA WILAYAH KABUPATEN KUANTAN SINGINGI**  
**MAP OF KUANTAN SINGINGI REGENCY**







**KEPALA BPS KABUPATEN KUANTAN SINGINGI**  
***CHIEF STATISTICIAN OF KUANTAN SINGINGI REGENCY***



**Ir. BUDIANTO**





## KATA PENGANTAR

Kabupaten Kuantan Singingi Dalam Angka 2021 merupakan publikasi tahunan yang diterbitkan oleh BPS Kabupaten Kuantan Singingi. Disadari bahwa publikasi ini belum sepenuhnya memenuhi harapan pihak pemakai data khususnya para perencana, namun diharapkan dapat membantu melengkapi penyusunan rencana pembangunan di Kabupaten Kuantan Singingi.

Publikasi ini dapat terwujud berkat kerja sama dan bantuan dari berbagai pihak baik instansi pemerintah maupun swasta. Kepada semua pihak yang telah memberikan bantuan disampaikan penghargaan dan terima kasih yang sebesar-besarnya.

Walaupun publikasi ini telah disiapkan sebaik-baiknya, namun disadari masih ada kekurangan dan kesalahan yang terjadi. Untuk perbaikan publikasi ini, tanggapan dan saran yang bersifat konstruktif dari para pemakai sangat diharapkan.

Teluk Kuantan, Februari 2021  
Kepala BPS  
Kabupaten Kuantan Singingi

**Ir. Budianto**





## PREFACE

*Kuantan Singingi Regency in Figures 2021 is an annual publication written by BPS – Statistics of Kuantan Singingi Regency. Honestly, this publication has not perfect yet and has not filled the user's hope, especially for the planners yet, but hopely it can help to equip compilation of development planning in this Kuantan Singingi Regency.*

*This comprehensive publication has been made possible with the assistance and contribution from several governmental institution and private organizations. To all parties who have been involved in the preparation of this publication, I would like to express my sincerest appreciation and gratitude.*

*Comment and constructive suggestion for the improvement of this publication are always welcome.*

*Teluk Kuantan, Februari 2021  
Chief Statistician of  
Kuantan Singingi Regency*

**Ir. Budianto**

## DAFTAR ISI / CONTENTS

	Halaman Page
Kata Pengantar/ <i>Preface</i> .....	vii
Daftar Isi/ <i>Contents</i> .....	ix
Daftar Tabel/ <i>List of Tables</i> .....	xi
Daftar Gambar/ <i>List of Figures</i> .....	xxxvii
Daftar Singkatan/ <i>List of Abbreviations</i> .....	xli
Statistik Kunci/ <i>Key Statistics</i> .....	xliii
1. Geografi dan Iklim/ <i>Geography and Climate</i> .....	1
2. Pemerintahan/ <i>Government</i> .....	15
3. Penduduk dan Ketenagakerjaan/ <i>Population and Employment</i> .....	59
4. Sosial dan Kesejahteraan Rakyat/ <i>Social and Welfare</i> .....	79
5. Pertanian, Kehutanan, Peternakan, dan Perikanan/ <i>Agriculture, Forestry, Livestock, and Fishery</i> .....	187
6. Pertambangan dan Energi/ <i>Mining and Energy</i> .....	289
7. Industri Manufaktur/ <i>Manufacturing Industry</i> .....	301
8. Pariwisata/ <i>Tourism</i> .....	311
9. Transportasi dan Komunikasi/ <i>Transportation and Communication</i> .....	333
10. Perbankan dan Koperasi/ <i>Banking and Cooperative</i> .....	351
11. Pengeluaran Penduduk/ <i>Population Expenditure</i> .....	367
12. Sistem Neraca Regional/ <i>System of Regional Accounts</i> .....	373
13. Perbandingan Antar Kabupaten/Kota/ <i>Regency/Municipal Comparison</i> .....	393



## DAFTAR TABEL/LIST OF TABLES

	Halaman <i>Page</i>
<b>1. GEOGRAFI DAN IKLIM/GEOGRAPHY AND CLIMATE .....</b>	<b>1</b>
<b>1.1 KEADAAN GEOGRAFI .....</b>	<b>8</b>
<b><i>GEOGRAPHY CONDITION .....</i></b>	<b>8</b>
1.1.1 Luas Daerah dan Jumlah Pulau Menurut Kecamatan di Kabupaten Kuantan Singingi, 2020.....	8
<i>Total Area and Number of Islands by Subdistrict in Kuantan Singingi Regency, 2020 .....</i>	8
1.1.2 Tinggi Wilayah dan Jarak ke Ibukota Kabupaten Menurut Kecamatan di Kabupaten Kuantan Singingi, 2020 .....	10
<i>Altitude and Distance to the Capital of Regency by Subdistrict in Kuantan Singingi Regency, 2020.....</i>	10
<b>1.2 KEADAAN IKLIM .....</b>	<b>11</b>
<b><i>CLIMATE CONDITION .....</i></b>	<b>11</b>
1.2.1 Jumlah Curah Hujan di Kabupaten Kuantan Singingi, 2016-2020 (mm) .....	11
<i>Number of Precipitation in Kuantan Singingi Regency, 2016-2020 (mm).....</i>	11
1.2.2 Jumlah Hari Hujan di Kabupaten Kuantan Singingi, 2016-2020 (hari).....	12
<i>Number of Rainy Days in Kuantan Singingi Regency, 2016-2020 (days).....</i>	12
1.2.3 Jumlah Titik Api Menurut Kecamatan di Kabupaten Kuantan Singingi, 2016-2020 .....	13
<i>Number of Hotspot by Subdistrict in Kuantan Singingi Regency, 2016-2020 .....</i>	13

	Halaman Page
<b>2. PEMERINTAHAN/GOVERNMENT .....</b>	<b>15</b>
<b>2.1 WILAYAH ADMINISTRATIF .....</b>	<b>21</b>
<b>ADMINISTRATIVE AREA .....</b>	<b>21</b>
2.1.1 Jumlah Desa <sup>1</sup> /Kelurahan Menurut Kecamatan di Kabupaten Kuantan Singingi, 2016–2020 .....	21
<i>Number of Villages<sup>1</sup>/Kelurahan by Subdistrict in Kuantan Singingi Regency, 2016–2020.....</i>	<i>21</i>
2.1.2 Status Desa/Kelurahan per Kecamatan di Kabupaten Kuantan Singingi, 2020.....	22
<i>Status of Villages/Kelurahan by Subdistrict in Kuantan Singingi Regency, 2020 .....</i>	<i>22</i>
2.1.3 Nama Desa/Kelurahan dan Status Pemerintahan di Kabupaten Kuantan Singingi, 2020.....	23
<i>Name and Status of Villages/Kelurahan in Kuantan Singingi Regency, 2020.....</i>	<i>23</i>
<b>2.2 PEMILIHAN UMUM .....</b>	<b>33</b>
<b>GENERAL ELECTION .....</b>	<b>33</b>
2.2.1 Nama - Nama Pejabat Bupati di Kabupaten Kuantan Singingi, 2000 – 2020.....	33
<i>Name of Regent in Kuantan Singingi Regency, 2000 – 2020.....</i>	<i>33</i>
2.2.2 Nama Ketua DPRD di Kabupaten Kuantan Singingi, 2000 – 2020 .....	34
<i>Name of DPRD Chairman in Kuantan Singingi Regency, 2000 – 2020...</i>	<i>34</i>
2.2.3 Banyaknya Anggota DPRD Kabupaten Kuantan Singingi Menurut Komisi dan Jenis Kelamin, 2020 .....	35
<i>Number of Kuantan Singingi Regency Parliament Members by Commission and Sex, 2020.....</i>	<i>35</i>
2.2.4 Alat Kelengkapan Dewan (AKD) di DPRD Kabupaten Kuantan Singingi dan Anggotanya, Masa Jabatan 2019–2024 .....	36
<i>Board of Regional House of Representatives of Kuantan Singingi Regency, 2019 – 2024.....</i>	<i>36</i>
2.2.5 Banyaknya Sidang/Rapat Menurut Jenis Sidang dan Bulan di Kabupaten Kuantan Singingi, 2020.....	40
<i>Number of Committee's Meeting/Session by Type of Meeting and Month in Kuantan Singingi Regency, 2020.....</i>	<i>40</i>

	Halaman Page
2.2.6 Banyaknya Sidang/Rapat Komisi Menurut Bulan di Kabupaten Kuantan Singingi, 2020.....	43
<i>Number of Commission Meeting/Session by Month, in Kuantan Singingi Regency, 2020.....</i>	<i>43</i>
2.2.7 Banyaknya Pengaduan dan Aspirasi Masyarakat yang Ditindaklanjuti Dengan Rapat Menurut Bulan di Kabupaten Kuantan Singingi, 2020.....	44
<i>Number of Public Complaint and Aspiration Which is Followed Up by Meeting by Month in Kuantan Singingi Regency, 2020.....</i>	<i>44</i>
2.2.8 Banyaknya Pengaduan dan Aspirasi Masyarakat yang Ditindaklanjuti Dengan Turun Lapangan Menurut Bulan di Kabupaten Kuantan Singingi, 2020.....	45
<i>Number of Public Complaint and Aspiration Which is Followed Up by Field Check by Month in Kuantan Singingi Regency, 2020.....</i>	<i>45</i>
2.2.9 Jumlah Produk Hukum yang dibuat DPRD Kabupaten Kuantan Singingi Menurut Bulan, 2020.....	46
<i>Number of Law Product created by DPRD of Kuantan Singingi Regency by Month, 2020.....</i>	<i>46</i>
<b>2.3 SUMBER DAYA MANUSIA.....</b>	<b>47</b>
<b><i>HUMAN RESOURCES .....</i></b>	<b><i>47</i></b>
2.3.1 Jumlah Pegawai Negeri Sipil Menurut Jabatan dan Jenis Kelamin di Kabupaten Kuantan Singingi, Desember 2019 dan Desember 2020 .....	47
<i>Number of Civil Servants by Occupation and Sex in Kuantan Singingi Regency, December 2019 and December 2020 .....</i>	<i>47</i>
2.3.2 Jumlah Pegawai Negeri Sipil Menurut Tingkat Pendidikan dan Jenis Kelamin di Kabupaten Kuantan Singingi, Desember 2019 dan Desember 2020 .....	49
<i>Number of Civil Servants by Educational Level and Sex in Kuantan Singingi Regency, December 2019 and December 2020.....</i>	<i>49</i>
2.3.3 Jumlah Pegawai Negeri Sipil Menurut Tingkat Kepangkatan dan Jenis Kelamin di Kabupaten Kuantan Singingi, Desember 2019 dan Desember 2020 .....	51
<i>Number of Civil Servants by Hierarchy and Sex in Kuantan Singingi Regency, December 2019 and December 2020 .....</i>	<i>51</i>

	Halaman Page
2.3.4 Nama Camat di Kabupaten Kuantan Singingi, 2020.....	53
<i>Name of Camat in Kuantan Singingi Regency, 2020.....</i>	<i>53</i>
<b>2.4 KEUANGAN PEMERINTAH .....</b>	<b>54</b>
<b>GOVERNMENT FINANCE .....</b>	<b>54</b>
2.4.1 Realisasi Pendapatan Pemerintah Kabupaten Kuantan Singingi Menurut Jenis Pendaatapan (ribu rupiah), 2016–2019 .....	54
<i>Actual Kuantan Singingi Regency Government Revenues by Kind of Revenues (thousand rupiahs), 2016–2019.....</i>	<i>54</i>
2.4.2 Realisasi Belanja Pemerintah Kabupaten Kuantan Singingi Menurut Jenis Belanja (ribu rupiah), 2016–2019.....	56
<i>Actual Kuantan Singingi Regency Government Expenditures by Kind of Expenditures (thousand rupiahs), 2016–2019 .....</i>	<i>56</i>
2.4.3 Target Pendapatan Pemerintah Kabupaten Kuantan Singingi Menurut Jenis Pendaatapan (ribu rupiah), 2019 .....	58
<i>Kuantan Singingi Regency Government Revenues Target by Kind of Revenues (thousand rupiahs), 2019 .....</i>	<i>58</i>
<b>3. PENDUDUK DAN KETENAGAKERJAAN/POPULATION AND EMPLOYMENT .....</b>	<b>59</b>
<b>3.1 PENDUDUK.....</b>	<b>69</b>
<b>POPULATION .....</b>	<b>69</b>
3.1.1 Penduduk, Laju Pertumbuhan Penduduk, Distribusi Persentase Penduduk, Kepadatan Penduduk, Rasio Jenis Kelamin Penduduk Menurut Kecamatan di Kabupaten Kuantan Singingi, 2020.....	69
<i>Population, Population Growth Rate, Percentage Distribution of Population, Population Density, and Population Sex Ratio by Subdistrict in Kuantan Singingi Regency, 2020 .....</i>	<i>69</i>
3.1.2 Jumlah Penduduk Menurut Kelompok Umur dan Jenis Kelamin di Kabupaten Kuantan Singingi, 2020.....	72
<i>Population by Age Group and Sex in Kuantan Singingi Regency, 2020..</i>	<i>72</i>



	Halaman Page
<b>3.2 KETENAGAKERJAAN .....</b>	<b>73</b>
<b>EMPLOYMENT .....</b>	<b>73</b>
3.2.1 Penduduk Berumur 15 Tahun Keatas menurut Kegiatan Utama dan Jenis Kelamin di Kabupaten Kuantan Singingi, 2020 .....	73
<i>Population of 15 Years Age and Above by Main Activity and Sex in Kuantan Singingi Regency, 2020.....</i>	<i>73</i>
3.2.2 Penduduk Berumur 15 Tahun Keatas menurut Kegiatan Utama di Kabupaten Kuantan Singingi, 2018–2020 .....	74
<i>Population of 15 Years Age and Above by Main Activity in Kuantan Singingi Regency, 2018–2020 .....</i>	<i>74</i>
3.2.3 Penduduk Berumur 15 Tahun Ke Atas yang Bekerja Selama Seminggu yang Lalu Menurut Status Pekerjaan Utama dan Jenis Kelamin di Kabupaten Kuantan Singingi, 2020 .....	75
<i>Population 15 Years of Age and Over who Worked During The Previous Week by Main Employment Status and Sex in Kuantan Singingi Regency, 2020 .....</i>	<i>75</i>
3.2.4 Banyaknya Pencari Kerja yang Terdaftar Menurut Jenis Kelamin dan Tingkat Pendidikan di Kabupaten Kuantan Singingi, 2020 .....	76
<i>Number of Registered Job Seekers by Sex and Educational Level in Kuantan Singingi Regency, 2020.....</i>	<i>76</i>
3.2.5 Jumlah Perusahaan dan Tenaga Kerja yang Terdaftar Menurut Sektor di Kabupaten Kuantan Singingi, 2020.....	77
<i>Number of Registered Firm and Labour by Sector in Kuantan Singingi Regency, 2020 .....</i>	<i>77</i>
3.2.6 Jumlah Pencari Kerja Terdaftar yang Telah Ditempatkan Menurut Tingkat Pendidikan dan Jenis Kelamin di Kabupaten Kuantan Singingi, 2020.....	78
<i>Number of Registered Job Seeker that Has Been Occupied by Educational Level and Sex in Kuantan Singingi Regency, 2020.....</i>	<i>78</i>

<b>4.</b>	<b>SOSIAL DAN KESEJAHTERAAN RAKYAT/SOCIAL AND WELFARE .....</b>	<b>79</b>
<b>4.1</b>	<b>PENDIDIKAN .....</b>	<b>96</b>
	<b>EDUCATION .....</b>	<b>96</b>
4.1.1	Jumlah Sekolah, Guru, dan Murid Taman Kanak-Kanak (TK) di Bawah Kementerian Pendidikan dan Kebudayaan Menurut Kecamatan di Kabupaten Kuantan Singingi, 2019/2020 dan 2020/2021 .....	96
	<i>Number of Schools, Teachers, and Pupils in Kindergarten Under The Ministry of Education and Culture by Subdistrict in Kuantan Singingi Regency, 2019/2020 and 2020/2021 .....</i>	<i>96</i>
4.1.2	Jumlah Sekolah, Guru, dan Murid Raudatul Athfal (RA) di Bawah Kementerian Agama Menurut Kecamatan di Kabupaten Kuantan Singingi, 2019/2020 dan 2020/2021 .....	99
	<i>Number of Schools, Teachers, and Pupils in Raudatul Athfal (RA) Under The Ministry of Religious Affairs by Subdistrict in Kuantan Singingi Regency, 2019/2020 and 2020/2021 .....</i>	<i>99</i>
4.1.3	Jumlah Sekolah, Guru, dan Murid Sekolah Dasar (SD) di Bawah Kementerian Pendidikan dan Kebudayaan Menurut Kecamatan di Kabupaten Kuantan Singingi, 2019/2020 dan 2020/2021 .....	100
	<i>Number of Schools, Teachers, and Pupils in Primary Schools Under The Ministry of Education and Culture by Subdistrict in Kuantan Singingi Regency, 2019/2020 and 2020/2021 .....</i>	<i>100</i>
4.1.4	Jumlah Sekolah, Guru, dan Murid Madrasah Ibtidaiyah (MI) di Bawah Kementerian Agama Menurut Kecamatan di Kabupaten Kuantan Singingi, 2019/2020 dan 2020/2021 .....	103
	<i>Number of Schools, Teachers, and Pupils in Madrasah Ibtidaiyah (MI) Under The Ministry of Religious Affairs by Subdistrict in Kuantan Singingi Regency, 2019/2020 and 2020/2021 .....</i>	<i>103</i>
4.1.5	Jumlah Sekolah, Guru, dan Murid Sekolah Menengah Pertama (SMP) di Bawah Kementerian Pendidikan dan Kebudayaan Menurut Kecamatan di Kabupaten Kuantan Singingi, 2019/2020 dan 2020/2021 .....	106
	<i>Number of Schools, Teachers, and Pupils in Lower Secondary Schools Under The Ministry of Education and Culture by Subdistrict in Kuantan Singingi Regency, 2019/2020 and 2020/2021 .....</i>	<i>106</i>

	Halaman Page
4.1.6 Jumlah Sekolah, Guru, dan Murid Madrasah Tsanawiyah (MTs) di Bawah Kementerian Agama Menurut Kecamatan di Kabupaten Kuantan Singingi, 2019/2020 dan 2020/2021 .....	109
<i>Number of Schools, Teachers, and Pupils in Madrasah Tsanawiyah (MTs) Under The Ministry of Religious Affairs by Subdistrict in Kuantan Singingi Regency, 2019/2020 and 2020/2021 .....</i>	<i>109</i>
4.1.7 Jumlah Sekolah, Guru, dan Murid Sekolah Menengah Atas (SMA) di Bawah Kementerian Pendidikan dan Kebudayaan Menurut Kecamatan di Kabupaten Kuantan Singingi, 2019/2020 dan 2020/2021 .....	112
<i>Number of Schools, Teachers, and Pupils in Upper Secondary Schools Under The Ministry of Education and Culture by Subdistrict in Kuantan Singingi Regency, 2019/2020 and 2020/2021 .....</i>	<i>112</i>
4.1.8 Jumlah Sekolah, Guru, dan Murid Sekolah Menengah Kejuruan (SMK) di Bawah Kementerian Pendidikan dan Kebudayaan Menurut Kecamatan di Kabupaten Kuantan Singingi, 2019/2020 dan 2020/2021 .....	115
<i>Number of Schools, Teachers, and Pupils in Vocational High Schools Under The Ministry of Education and Culture by Subdistrict in Kuantan Singingi Regency, 2019/2020 and 2020/2021 .....</i>	<i>115</i>
4.1.9 Jumlah Sekolah, Guru, dan Murid Madrasah Aliyah (MA) di Bawah Kementerian Agama Menurut Kecamatan di Kabupaten Kuantan Singingi, 2019/2020 dan 2020/2021 .....	118
<i>Number of Schools, Teachers, and Pupils in Madrasah Aliyah (MA) Under the Ministry of Religious Affairs by Subdistrict in Kuantan Singingi Regency, 2019/2020 dan 2020/2021 .....</i>	<i>118</i>
4.1.10 Jumlah Desa <sup>1</sup> /Kelurahan yang Memiliki Fasilitas Sekolah Menurut Kecamatan dan Tingkat Pendidikan di Kabupaten Kuantan Singingi, 2018– 2020 .....	121
<i>Number of Villages<sup>1</sup>/Kelurahan Having Educational Facilities by Subdistrict and Educational Level in Kuantan Singingi Regency, 2018–2020 .....</i>	<i>121</i>
4.1.11 Banyaknya Mahasiswa Universitas Islam Kuantan Singigi Menurut Fakultas dan Jenis Kelamin, 2020/2021 .....	126
<i>Number of Student at Islamic University of Kuantan Singigi by Faculty and Sex, 2020/2021 .....</i>	<i>126</i>

	Halaman Page
4.1.12 Banyaknya Mahasiswa Lulusan Universitas Islam Kuantan Singigi Menurut Fakultas dan Jenis Kelamin, 2020/2021 .....	127
<i>Number of Graduate at Islamic University of Kuantan Singingi by Faculty and Sex, 2020/2021 .....</i>	<i>127</i>
4.1.13 Banyaknya Dosen Universitas Islam Kuantan Singigi Menurut Fakultas dan Status, 2020/2021 .....	128
<i>Number of Lecturer at Islamic University of Kuantan Singingi by Faculty and Status, 2020/2021 .....</i>	<i>128</i>
4.1.14 Banyaknya Dosen Universitas Islam Kuantan Singigi Menurut Fakultas, Pendidikan, dan Jenis Kelamin, 2020/2021 .....	129
<i>Number of Lecturer at Islamic University of Kuantan Singingi by Faculty, Educational Level, and Sex, 2020/2021 .....</i>	<i>129</i>
4.1.15 Angka Partisipasi Sekolah (APS) di Kabupaten Kuantan Singingi, 2018–2020 .....	130
<i>School Enrollment Ratio (SER) in Kuantan Singingi Regency, 2018–2020 .....</i>	<i>130</i>
4.1.16 Angka Partisipasi Murni (APM) di Kabupaten Kuantan Singingi, 2018–2020 .....	131
<i>Net Enrollment Ratio (NER) in Kuantan Singingi Regency, 2018–2020 ..</i>	<i>131</i>
<b>4.2 KESEHATAN .....</b>	<b>132</b>
<b>HEALTH.....</b>	<b>132</b>
4.2.1 Jumlah Desa <sup>1</sup> /Kelurahan Yang Memiliki Sarana Kesehatan Menurut Kecamatan di Kabupaten Kuantan Singingi, 2018–2020 .....	132
<i>Number of Villages<sup>1</sup>/Kelurahan Having Health Facilities by Subdistrict in Kuantan Singingi Regency, 2018–2020.....</i>	<i>132</i>
4.2.2 Jumlah Tenaga Kesehatan Menurut Kecamatan di Kabupaten Kuantan Singingi, 2020 .....	138
<i>Number of Health Human Resources by Subdistrict in Kuantan Singigi Regency, 2020 .....</i>	<i>138</i>
4.2.3 Jumlah Rumah Sakit Umum, Rumah Sakit Khusus, Puskesmas, Klinik Pratama, dan Posyandu Menurut Kecamatan di Kabupaten Kuantan Singingi, 2019 dan 2020 .....	140
<i>Number of General Hospital, Specialized Hospital, Public Health Center, Primary Clinic, and Integrated Health Post by Subdistrict in Kuantan Singingi Regency, 2019 and 2020 .....</i>	<i>140</i>

	Halaman Page
4.2.4 Jumlah Bayi Lahir Hidup, dan Bayi Lahir Mati Menurut Kecamatan di Kabupaten Kuantan Singingi, 2020.....	143
<i>Number of Live Birth Baby and Stillborn Baby by Subdistrict in Kuantan Singingi Regency, 2020.....</i>	<i>143</i>
4.2.5 Banyaknya Imunisasi yang Diberikan Kepada Bayi Menurut Kecamatan dan Jenis Imunisasi di Kabupeten Kuantan Singingi, 2020 .....	144
<i>Number of Immunization Given to Babies by Subdistrict and Type in Kuantan Singingi Regency, 2020.....</i>	<i>144</i>
4.2.6 Kunjungan Rawat Jalan Menurut Jenis Poliklinik di Rumah Sakit Umum Daerah (RSUD) Kabupaten Kuantan Singingi, 2017–2020.....	145
<i>Number of Out-patient Visit by Polyclinic Type in Regional General Hospital of Kuantan Singingi, 2017–2020 .....</i>	<i>145</i>
4.2.7 Jumlah Pasien Rawat Inap Menurut Jenis Ruang Perawatan di Rumah Sakit Umum Daerah (RSUD) Kabupaten Kuantan Singingi, 2017–2020.....	146
<i>Number of Inpatient by Ward in Regional General Hospital of Kuantan Singingi Regency, 2017–2020.....</i>	<i>146</i>
4.2.8 Jumlah Pasien Rawat Inap Menurut Kategori Pembayaran di Rumah Sakit Umum Daerah (RSUD) Kabupaten Kuantan Singingi, 2017–2020.....	147
<i>Number of Inpatient by Payment Category in Regional General Hospital of Kuantan Singingi Regency, 2017–2020.....</i>	<i>147</i>
4.2.9 Indikator Kegiatan Rumah Sakit Umum Daerah (RSUD) Kabupaten Kuantan Singingi, 2017–2020 .....	148
<i>Activity Indicator in Regional General Hospital of Kuantan Singingi Regency, 2017–2020.....</i>	<i>148</i>
4.2.10 Hasil Pemeriksaan Laboratorium Menurut Jenis Pemeriksaan di Rumah Sakit Umum Daerah (RSUD) Kabupaten Kuantan Singingi, 2017–2020.....	149
<i>Laboratory Examination Results by Examination Type in Regional General Hospital of Kuantan Singingi Regency, 2017–2020.....</i>	<i>149</i>
4.2.11 Hasil Pelayanan Fisioterapi Menurut Jenis Tindakan di Rumah Sakit Umum Daerah (RSUD) Kabupaten Kuantan Singing, 2017–2020	150
<i>Physiotherapy Services Result by Action Type in Regional General Hospital of Kuantan Singingi Regency, 2017–2020.....</i>	<i>150</i>

	Halaman Page
4.2.12 Hasil Pemeriksaan Radiologi Menurut Jenis Pemeriksaan di Rumah Sakit Umum Daerah (RSUD) Kabupaten Kuantan Singingi, 2017–2020 .....	151
<i>Radiology Examination Results by Examination Type in Regional General Hospital of Kuantan Singingi Regency, 2017–2020 .....</i>	<i>151</i>
4.2.13 Jumlah Pasien Operasi Menurut Jenis Operasi di Rumah Sakit Umum Daerah (RSUD) Kabupaten Kuantan Singingi, 2017–2020.....	152
<i>Number of Operation Patient by Operation Type in Regional General Hospital of Kuantan Singingi Regency, 2017–2020.....</i>	<i>152</i>
4.2.14 Jumlah Tenaga Medis Menurut Jenisnya di Rumah Sakit Umum Daerah (RSUD) Kabupaten Kuantan Singingi, 2017–2020.....	153
<i>Number of Medical Personnel by Type in Regional General Hospital of Kuantan Singingi, 2017–2020.....</i>	<i>153</i>
4.2.15 Jumlah Tenaga Paramedis Perawatan Menurut Jenisnya di Rumah Sakit Umum Daerah (RSUD) Kabupaten Kuantan Singingi, 2017–2020 .....	154
<i>Number of Care Paramedics by Type in Regional General Hospital of Kuantan Singingi, 2017–2020.....</i>	<i>154</i>
4.2.16 Jumlah Tenaga Paramedis Non Perawatan Menurut Jenisnya di Rumah Sakit Umum Daerah (RSUD) Kabupaten Kuantan Singingi, 2017–2020.....	155
<i>Number of Non Care Paramedics by Type in Regional General Hospital of Kuantan Singingi, 2017–2020 .....</i>	<i>155</i>
4.2.17 Jumlah Tenaga Administrasi <sup>1</sup> Menurut Tingkat Pendidikan di Rumah Sakit Umum Daerah (RSUD) Kabupaten Kuantan Singingi, 2017–2020.....	156
<i>Number of Administrative Staff<sup>1</sup> by Educational Level in Regional General Hospital of Kuantan Singingi Regency, 2017–2020.....</i>	<i>156</i>
4.2.18 Jumlah Tenaga Kontrak Menurut Tingkat Pendidikan di Rumah Sakit Umum Daerah (RSUD) Kabupaten Kuantan Singingi, 2017–2020 .....	157
<i>Number of Non Permanent Staff by Educational Level in Regional General Hospital of Kuantan Singingi Regency, 2017–2020.....</i>	<i>157</i>

4.2.19	Jumlah Kartu Peserta BPJS Kesehatan Menurut Faskes TK.I dan Kecamatan di Kabupaten Kuantan Singingi, 2020 .....	159
	<i>Number of BPJS Healthcare Participant Card by Health Facilities and Subdistrict in Kuantan Singingi Regency, 2020 .....</i>	<i>159</i>
4.2.20	Banyaknya Klinik KB, Peserta KB Baru, dan Peserta KB Aktif Menurut Kecamatan Di Kabupaten Kuantan Singingi, 2020 .....	161
	<i>Number of Family Planning Clinic, New and Active Acceptor by Subdistrict in Kuantan Singingi Regency, 2020 .....</i>	<i>161</i>
4.2.21	Banyaknya Peserta KB Aktif Menurut Kecamatan dan Alat Kontrasepsi yang Dipakai di Kabupaten Kuantan Singingi, 2020.....	162
	<i>Number of Active Acceptor by Sub District and Contraception Type in Kuantan Singingi Regency, 2020.....</i>	<i>162</i>
<b>4.3</b>	<b>PERUMAHAN DAN LINGKUNGAN HIDUP .....</b>	<b>164</b>
	<b>HOUSING AND ENVIRONMENT .....</b>	<b>164</b>
4.3.1	Sarana dan Prasarana Barang Tidak Bergerak yang Dikelola Dinas Lingkungan Hidup Kabupaten Kuantan Singingi, 2019 – 2020 .....	164
	<i>Number of Infrastructure Managed by Environmental Office of Kuantan Singingi Regency, 2019 – 2020 .....</i>	<i>164</i>
4.3.2	Luas Ruang Terbuka Hijau (RTH) Taman Kota, Hutan Kota Median Jalan Serta Pulau-Pulau Jalan yang dikelola Dinas Lingkungan Hidup Kabupaten Kuantan Singingi, 2020 .....	165
	<i>Green Open Space Managed By Environtmental Office of Kuantan Singingi Regency, 2020 .....</i>	<i>165</i>
4.3.3	Jumlah Perusahaan yang Berpotensi Mencemarkan Lingkungan Menurut Kecamatan di Kabupaten Kuantan Singingi Tahun 2016-2020 .....	166
	<i>Number of Firm That Potentially Polute the Environment by Subdistrict in Kuantan Singingi Regency, 2016-2020.....</i>	<i>166</i>
<b>4.4</b>	<b>KRIMINALITAS .....</b>	<b>167</b>
	<b>CRIME.....</b>	<b>167</b>
4.4.1	Banyaknya Kejahatan yang Terjadi Menurut Bulan dan Jenis Tindak Pidana di Wilayah Hukum Polres Kuantan Singingi, 2020.....	167
	<i>Number of Crimes Happened by Month and Type in Kuantan Singingi Regency, 2020 .....</i>	<i>167</i>



	Halaman Page
4.4.2 Banyaknya Pelanggaran serta Denda Perkara Tilang Menurut Bulan di Wilayah Hukum Polres Kuantan Singingi, 2020.....	169
<i>Number of Traffic Violation and Fine by Month in Kuantan Singingi Regency, 2020 .....</i>	<i>169</i>
4.4.3 Banyaknya Kecelakaan Lalu Lintas yang Terjadi menurut Bulan di Wilayah Hukum Polres Kuantan Singingi, 2020.....	170
<i>Number of Traffic Accident by Month in Kuantan Singingi Regency, 2020.....</i>	<i>170</i>
4.4.4 Jumlah Tahanan / Narapidana Menurut Jenis Kelamin di Lembaga Pemasyarakatan Kelas IIB Teluk Kuantan, 2020.....	171
<i>Number of Prisoner / Convict by Sex in Class IIB Prison of Teluk Kuantan, 2020.....</i>	<i>171</i>
<b>4.5 AGAMA DAN SOSIAL LAINNYA .....</b>	<b>172</b>
<b><i>RELIGION AND OTHER SOCIAL AFFAIRS .....</i></b>	<b><i>172</i></b>
4.5.1 Jumlah Tempat Peribadatan Menurut Kecamatan di Kabupaten Kuantan Singingi, 2020.....	172
<i>Number of Places of Worship by Subdistrict and Religion in Kuantan Singingi Regency, 2020.....</i>	<i>172</i>
4.5.2 Banyaknya Peristiwa Nikah dan Rujuk, Serta PNBP Menurut Kecamatan di Kabupaten Kuantan Singingi, 2020.....	173
<i>Number of Marriages and Refer, Along With Non-Tax State Revenue by Subdistrict in Kuantan Singingi Regency, 2020.....</i>	<i>173</i>
4.5.3 Banyaknya Ulama, Mubaligh, Khatib, dan Penyuluh Agama Menurut Kecamatan di Kabupaten Kuantan Singingi, 2020.....	174
<i>Number of Moslem Teachers by Subdistrict in Kuantan Singingi Regency, 2020 .....</i>	<i>174</i>
4.5.4 Banyaknya Jemaah Haji yang Berangkat Menurut Jenis Kelamin dan Kecamatan di Kabupaten Kuantan Singingi, 2020 .....	<b>175</b>
<i>Number of Pilgrims Departured by Sex and Subdistrict in Kuantan Singingi Regency, 2020.....</i>	<i>175</i>
4.5.5 Jumlah Orang yang Berqurban, Serta Hewan Qurban di Kabupaten Kuantan Singingi, 2020.....	176
<i>Number of Population Who Did "Qurban", and Number of Cattle ("Qurban") in Kuantan Singingi Regency, 2020.....</i>	<i>176</i>

	Halaman Page
4.5.6 Jumlah Desa <sup>1</sup> /Kelurahan yang Mengalami Bencana Alam <sup>2</sup> Menurut Kecamatan di Kabupaten Kuantan Singingi, 2018–2020.....	177
<i>Number of Villages<sup>1</sup>/Kelurahan that Had Natural Disaster<sup>2</sup> by Subdistrict in Kuantan Singingi Regency, 2018 –2020.....</i>	<i>177</i>
4.5.7 Banyaknya LSM dan Organisasi Masyarakat Menurut Kecamatan di Kabupaten Kuantan Singingi, 2019 dan 2020.....	180
<i>Number of CSO and Community Organization by Subdistrict in Kuantan Singingi Regency, 2019 and 2020 .....</i>	<i>180</i>
4.5.8 Daftar Oganisasi Masyarakat (Ormas) dan Lembaga Swadaya Masyarakat (LSM) di Kabupaten Kuantan Singingi, 2020 .....	182
<i>List of Civil Society Organization (CSO) and Non-Governmental Organization (NGO) in Kuantan Singingi Regency, 2020.....</i>	<i>182</i>
4.5.9 Banyaknya Orang Cacat yang Terdaftar Menurut Jenis Cacat dan Kecamatan di Kabupaten Kuantan Singingi, 2018 .....	183
<i>Number of Registered Handicapped People by Type and Subdistrict in Kuantan Singingi Regency, 2018 .....</i>	<i>183</i>
4.5.10 Nama Panti Asuhan dan Jumlah Anak Asuh di Kabupaten Kuantan Singingi, 2020.....	184
<i>Name of Orphanage and Orphans In Kuantan Singingi Regency, 2020</i>	<i>184</i>
<b>4.6 KEMISKINAN .....</b>	<b>185</b>
<b><i>POVERTY.....</i></b>	<b><i>185</i></b>
4.6.1 Garis Kemiskinan, Jumlah, dan Persentase Penduduk Miskin di Kabupaten Kuantan Singingi, 2010-2020 .....	185
<i>Poverty Line, Number, and Percentage of Poor People in Kuantan Singingi Regency, 2010-2020 .....</i>	<i>185</i>
4.6.2 Indeks Kedalaman Kemiskinan dan Indeks Keparahan Kemiskinan di Kabupeten Kuantan Singingi 2010-2020 .....	186
<i>Poverty Gap Index and Poverty Severity Index in Kuantan Singingi Regency, 2010-2020.....</i>	<i>186</i>

<b>5.</b>	<b>PERTANIAN, KEHUTANAN, PETERNAKAN, DAN PERIKANAN/ AGRICULTURE, FORESTRY, LIVESTOCK, AND FISHERY .....</b>	<b>187</b>
<b>5.1</b>	<b>TANAMAN PANGAN .....</b>	<b>203</b>
	<b>FOOD CROPS .....</b>	<b>203</b>
5.1.1	Luas Panen, Produksi dan Produktivitas Padi Menurut Kecamatan (ha) di Kabupaten Kuantan Singingi, 2020..... <i>Harvested Area, Production, and Productivity of Paddy by Subdistrict in Kuantan Singingi Regency, 2020 .....</i>	203 203
5.1.2	Produksi Padi <sup>1</sup> dan Produk Padi Setara Beras Menurut Kecamatan di Kabupaten Kuantan Singingi , 2020..... <i>Paddy<sup>1</sup> and Rice Equivalent Production by Subdistrict in Kuantan Singingi Regency, 2020.....</i>	204 204
5.1.3	Luas Panen, Produksi dan Produktivitas Jagung Menurut Kecamatan di Kabupaten Kuantan Singingi, 2020 .....	205
	<i>Harvested Area, Production, and Productivity of Corn by Subdistrict in Kuantan Singingi Regency, 2020.....</i>	205
5.1.4	Luas Panen, Produksi dan Produktivitas Ubi Kayu Menurut Kecamatan di Kabupaten Kuantan Singingi, 2020 .....	206
	<i>Harvested Area, Production, and Productivity of Cassava by Subdistrict in Kuantan Singingi Regency, 2020 .....</i>	206
5.1.5	Luas Panen, Produksi dan Produktivitas Ubi Jalar Menurut Kecamatan di Kabupaten Kuantan Singingi, 2020 .....	207
	<i>Harvested Area, Production, and Productivity of Sweet Potato by Subdistrict in Kuantan Singingi Regency, 2020 .....</i>	207
5.1.6	Luas Panen, Produksi dan Produktivitas Kacang Tanah Menurut Kecamatan di Kabupaten Kuantan Singingi, 2020 .....	208
	<i>Harvested Area, Production, and Productivity of Peanuts by Subdistrict in Kuantan Singingi Regency, 2020 .....</i>	208
5.1.7	Luas Panen, Produksi dan Produktivitas Kedelai Menurut Kecamatan di Kabupaten Kuantan Singingi, 2020 .....	209
	<i>Harvested Area, Production, and Productivity of Soybean by Subdistrict in Kuantan Singingi Regency, 2020 .....</i>	209

	Halaman Page
5.1.8 Luas Panen, Produksi dan Produktivitas Kacang Hijau Menurut Kecamatan di Kabupaten Kuantan Singingi, 2020 .....	210
<i>Harvested Area, Production, and Productivity of Green Beans by Subdistrict in Kuantan Singingi Regency, 2020 .....</i>	<i>210</i>
<b>5.2 HORTIKULTURA .....</b>	<b>211</b>
<b><i>HORTICULTURE.....</i></b>	<b><i>211</i></b>
5.2.1 Luas Panen Tanaman Sayuran Menurut Kecamatan dan Jenis Tanaman di Kabupaten Kuantan Singingi (ha), 2019 dan 2020.....	211
<i>Harvested Area of Vegetables by Subdistrict and Kind of Plant in Kuantan Singingi Regency (ha), 2019 and 2020.....</i>	<i>211</i>
5.2.2 Produksi Tanaman Sayuran Menurut Kecamatan dan Jenis Tanaman di Kabupaten Kuantan Singingi (kuintal), 2019 dan 2020..	215
<i>Production of Vegetables by Subdistrict and Kind of Plant in Kuantan Singingi Regency (quintal), 2019 and 2020 .....</i>	<i>215</i>
5.2.3 Luas Panen Tanaman Sayuran dan Buah-buahan Semusim Menurut Jenis Tanaman di Kabupaten Kuantan Singingi (ha), 2017–2020 .....	219
<i>Harvested Area of Seasonal Vegetables and Fruits by Kind of Plant in Kuantan Singingi Regency (ha), 2017–2020 .....</i>	<i>219</i>
5.2.4 Produksi Tanaman Sayuran dan Buah-buahan Semusim Menurut Jenis Tanaman di Kabupaten Kuantan Singingi (kuintal), 2017–2020 .....	221
<i>Production of Seasonal Vegetables and Fruits by Kind of Plant in Kuantan Singingi Regency (quintal), 2017–2020.....</i>	<i>221</i>
5.2.5 Luas Panen Tanaman Biofarmaka Menurut Kecamatan dan Jenis Tanaman di Kabupaten Kuantan Singingi (m <sup>2</sup> ), 2019 dan 2020 .....	223
<i>Harvested Area of Medicinal Plants by Subdistrict and Kind of Plant in Kuantan Singingi Regency (m<sup>2</sup>), 2019 and 2020 .....</i>	<i>223</i>
5.2.6 Produksi Tanaman Biofarmaka Menurut Kecamatan dan Jenis Tanaman di Kabupaten Kuantan Singingi (kg), 2019 dan 2020 .....	230
<i>Production of Medicinal Plants by Subdistrict and Kind of Plant in Kuantan Singingi Regency (kg) 2019 and 2020.....</i>	<i>230</i>

	Halaman Page
5.2.7 Luas Panen Tanaman Biofarmaka Menurut Jenis Tanaman di Kabupaten Kuantan Singingi(m <sup>2</sup> ), 2017–2020 .....	237
<i>Harvested Area of Medicinal Plants by Kind of Plant in Kuantan Singingi Regency (m<sup>2</sup>), 2017–2020 .....</i>	<i>237</i>
5.2.8 Produksi Tanaman Biofarmaka Menurut Jenis Tanaman di Kabupaten Kuantan Singingi (kg), 2017–2020.....	238
<i>Production of Medicinal Plants by Kind of Plant in Kuantan Singingi Regency (kg), 2017–2020 .....</i>	<i>238</i>
5.2.9 Luas Panen Tanaman Hias Menurut Kecamatan dan Jenis Tanaman di Kabupaten Kuantan Singingi (m <sup>2</sup> ), 2019 dan 2020.....	239
<i>Harvested Area of Ornamental Plants by Subdistrict and Kind of Plant in Kuantan Singingi Regency (m<sup>2</sup>), 2019 and 2020.....</i>	<i>239</i>
5.2.10 Produksi Tanaman Hias Menurut Kecamatan dan Jenis Tanaman di Kabupaten Kuantan Singingi (tangkai), 2019 dan 2020.....	241
<i>Production of Ornamental Plants by Subdistrict and Kind of Plant in Kuantan Singingi Regency (stalks), 2019 and 2020.....</i>	<i>241</i>
5.2.11 Luas Panen Tanaman Hias Menurut Jenis Tanaman di Kabupaten Kuantan Singingi (m <sup>2</sup> ), 2017–2020 .....	243
<i>Harvested Area of Ornamental Plants by Kind of Plant in Kuantan Singingi Regency (m<sup>2</sup>), 2017–2020 .....</i>	<i>243</i>
5.2.12 Produksi Tanaman Hias Menurut Jenis Tanaman di Kabupaten Kuantan Singingi (tangkai), 2017–2020.....	245
<i>Production of Ornamental Plants by Kind of Plant in Kuantan Singingi Regency (stalks), 2017–2020 .....</i>	<i>245</i>
5.2.13 Produksi Buah-buahan Menurut Kecamatan dan Jenis Tanaman di Kabupaten Kuantan Singingi (kuintal), 2019 dan 2020 .....	247
<i>Production of Fruits by Subdistrict and Kind of Plant in Kuantan Singingi Regency (quintal), 2019 and 2020 .....</i>	<i>247</i>
5.2.14 Produksi Buah–Buahan dan Sayuran Tahunan Menurut Jenis Tanaman di Kabupaten Kuantan Singingi (kuintal), 2017–2020 .....	258
<i>Production of Annual Fruits and Vegetables by Kind of Plant in Kuantan Singingi Regency (quintal), 2017–2020.....</i>	<i>258</i>

	Halaman Page
<b>5.3 PERKEBUNAN.....</b>	<b>260</b>
<b>ESTATE CROPS .....</b>	<b>260</b>
5.3.1 Luas Areal Tanaman Perkebunan Menurut Kecamatan dan Jenis Tanaman di Kabupaten Kuantan Singingi (ha), 2019 dan 2020.....	260
<i>Planted Area of Estate Crops by Subdistrict and Type of Crops in Kuantan Singingi Regency (ha), 2019 and 2020.....</i>	260
5.3.2 Produksi Perkebunan Menurut Kecamatan dan Jenis Tanaman di Kabupaten Kuantan Singingi (ton), 2019 dan 2020 .....	264
<i>Production of Estate by Subdistrict and Type of Crops (ton), 2019 and 2020.....</i>	264
5.3.3 Banyaknya Petani Perkebunan Rakyat Menurut Kecamatan dan Jenis Komoditas di Kabupaten Kuantan Singingi, 2020 .....	268
<i>Number of Plantation Smallholders by Subdistrict and Comodity In Kuantan Singingi Regency, 2020.....</i>	268
<b>5.4 KEHUTANAN .....</b>	<b>272</b>
<b>FORESTRY .....</b>	<b>272</b>
5.4.1 Luas Kawasan Hutan Menurut <i>Executive Summary</i> Rencana Tata Ruang Wilayah di Kabupaten Kuantan Singingi, 2020.....	272
<i>Area of Forest by RTRW Executive Summary in Kuantan Singingi Regency, 2020 .....</i>	272
<b>5.5 PETERNAKAN.....</b>	<b>273</b>
<b>LIVESTOCK.....</b>	<b>273</b>
5.5.1 Jumlah Ternak Menurut Jenis Ternak dan Kecamatan di Kabupaten Kuantan Singingi (Ekor), 2020 .....	273
<i>Number of Cattle by Kind and Subdistrict in Kuantan Singingi Regency (Head), 2020.....</i>	273
5.5.2 Jumlah Ternak Unggas Menurut Jenis Ternak dan Kecamatan di Kabupaten Kuantan Singingi (Ekor), 2020.....	274
<i>Number of Poultry by Kind and Subdistrict in Kuantan Singingi Regency (Head), 2020.....</i>	274
5.5.3 Jumlah Ternak yang Dipotong dan Produksi Daging Menurut Jenis Ternak di Kabupaten Kuantan Singingi, 2019 – 2020.....	275
<i>Number of Slaughtered Livestock and Production of Meat by Kind in Kuantan Singingi Regency, 2019– 2020 .....</i>	275

	Halaman Page
5.5.4	Produksi Telur dan Daging Menurut Jenis Unggas di Kabupaten Kuantan Singingi, 2018 – 2020 ..... 276 <i>Production of Egg and Meat by Kind of Poultry in Kuantan Singingi Regency, 2018 – 2020..... 276</i>
<b>5.6</b>	<b>PERIKANAN ..... 277</b> <b>FISHERY..... 277</b>
5.6.1	Luas Areal Perairan Umum Menurut Kecamatan di Kabupaten Kuantan Singingi, 2020..... 277 <i>Area of General Waters by Subdistrict in Kuantan Singingi Regency, 2020..... 277</i>
5.6.2	Banyaknya Rumah Tangga Perikanan (RTP) Menurut Kecamatan dan Jenis Perairan di Kabupaten Kuantan Singingi, 2020 ..... 278 <i>Number of Fishery Household by Subdistrict in Kuantan Singingi Regency, 2020 ..... 278</i>
5.6.3	Produksi Penangkapan Ikan Perairan Umum dan Jumlah RTP Menurut Kecamatan di Kabupaten Kuantan Singingi, 2019 – 2020 . 279 <i>Production of Farmer House Hold (RTP) per Resident in Kuantan Singingi Regency, 2019 – 2020..... 279</i>
5.6.4	Banyaknya Armada Penangkapan Ikan Menurut Kecamatan di Kabupaten Kuantan Singingi, 2020..... 280 <i>Number of Ships by Subdistrict in Kuantan Singingi Regency, 2020..... 280</i>
5.6.5	Jumlah Alat Tangkap Perikanan Menurut Kecamatan dan Jenis Alat di Kabupaten Kuantan Singingi, 2020..... 281 <i>Number of Fishing Catch by Subdistrict in Kuantan Singingi Regency, 2020..... 281</i>
5.6.6	Jumlah Unit Keramba, RTP dan Produksi Keramba Menurut Kecamatan di Kabupaten Kuantan Singingi, 2020 ..... 283 <i>Number of Keramba Unit, RTP and Production Keramba by Subdistrict in Kuantan Singingi Regency, 2020 ..... 283</i>
5.6.7	Luas Kolam, RTP Budidaya Kolam dan Produksi Budidaya Ikan Menurut Kecamatan di Kabupaten Kuantan Singingi, 2020..... 284 <i>Area of Fishpond, RTP and Production fish by Subdistrict In Kuantan Singingi Regency, 2020..... 284</i>



	Halaman Page	
5.6.8	Produksi Benih Ikan Balai Benih Ikan (BBI) Teso dan Hatchery Mini di Kabupaten Kuantan Singingi, 2020.....	285
	<i>Value of Production of Fishpond by Kind of Fish in Mini Hatchery In Kuantan Singingi Regency, 2020.....</i>	285
5.6.9	Jumlah Unit Pembenihan Rakyat (UPR) dan Produksi Benih Menurut Kecamatan di Kabupaten Kuantan Singingi, 2020.....	286
	<i>Number of UPR and Production by Subdistrict in Kuantan Singingi Regency, 2020 .....</i>	286
5.6.10	Volume dan Nilai Ikan yang Diperdagangkan Di Kabupaten Kuantan Singingi Menurut Kecamatan, 2020.....	287
	<i>Volume and Value Trade of fish by Sub District in Kuantan Singingi Regency, 2020 .....</i>	287
5.6.11	Volume dan Nilai Ikan Keluar dari Kabupaten Kuantan Singingi Menurut Kecamatan, 2020 .....	288
	<i>Volume and Value Export of Fish From Kuantan Singingi Regency by Subdistrict, 2020 .....</i>	288
<b>6.</b>	<b>PERTAMBANGAN DAN ENERGI/MINING AND ENERGY .....</b>	<b>289</b>
<b>6.1</b>	<b>PERTAMBANGAN.....</b>	<b>294</b>
	<b>MINING.....</b>	<b>294</b>
6.1.1	Jumlah Produksi Bahan Galian Mineral Logam, Batubara, dan Batuan (Sirtu) di Kabupaten Kuantan Singingi, 2020 .....	294
	<i>Production of Metal Mineral, Coal, and Rock (Sirtu) in Kuantan Singingi Regency, 2020 .....</i>	294
<b>6.2</b>	<b>LISTRIK, GAS, DAN AIR MINUM.....</b>	<b>295</b>
	<b>ELECTRICITY, GAS, AND WATER SUPPLY.....</b>	<b>295</b>
6.2.1	Daya Terpasang, Produksi, dan Distribusi Listrik PT. PLN (Persero) pada Cabang/Ranting PLN Menurut Bulan di Kabupaten Kuantan Singingi, 2020.....	295
	<i>Installed Electricity Power, Production, and Distribution of PT. PLN (Persero) at PLN Branch by Month in Kuantan Singingi Regency, 2020 .</i>	295
6.2.2	Jumlah Pelanggan Listrik Menurut Jenis Pelanggan, 2019 dan 2020 .....	296
	<i>Number of Electricity Customers by Customer Type, 2019 and 2020 .....</i>	296

	Halaman Page
6.2.3 Jumlah Pelanggan dan Air yang Disalurkan Menurut Kecamatan di Kabupaten Kuantan Singingi, 2020.....	297
<i>Number of Customers and Distributed Water by Subdistrict in Kuantan Singingi Regency, 2020.....</i>	<i>297</i>
6.2.4 Banyaknya Pelanggan BPAM Menurut Jenis Konsumen di Kabupaten Kuantan Singingi, 2016 – 2020 .....	298
<i>Number of Customers by Kind in Kuantan Singingi Regency, 2016 – 2020.....</i>	<i>298</i>
6.2.5 Jumlah Air Minum yang Disalurkan Menurut Jenis Konsumen di Kabupaten Kuantan Singingi, 2017 – 2020 .....	299
<i>Number of Water Distribution by Kind of Customer in Kuantan Singingi Regency, 2017 – 2020.....</i>	<i>299</i>
<b>7. INDUSTRI MANUFAKTUR/MANUFACTURING INDUSTRY .....</b>	<b>301</b>
7.1 Banyaknya Perusahaan Industri Menurut Kecamatan di Kabupaten Kuantan Singingi, 2017 – 2020 .....	305
<i>Number of Industrial Companies by Subdistrict in Kuantan Singingi Regency, 2017 – 2020.....</i>	<i>305</i>
7.2 Nilai Investasi Industri Menurut Kecamatan di Kabupaten Kuantan Singingi, 2019 dan 2020.....	306
<i>Industrial Investment Value by Subdistrict in Kuantan Singingi Regency, 2019 and 2020.....</i>	<i>306</i>
7.3 Jumlah Pekerja Industri Menurut Kecamatan di Kabupaten Kuantan Singingi, 2017 – 2020 .....	308
<i>Number of Industrial Labour by Subdistrict in Kuantan Singingi Regency, 2017 – 2020.....</i>	<i>308</i>
7.4 Nama Perusahaan Kelapa Sawit Menurut Lokasi dan Keempatannya di Kabupaten Kuantan Singingi, 2020.....	309
<i>Palm Oil Factories by Location and Activity In Kuantan Singingi Regency, 2020 .....</i>	<i>309</i>

	Halaman Page
<b>8. PARIWISATA/TOURISM .....</b>	<b>311</b>
8.1 Jumlah Rumah Makan/Restoran Menurut Kecamatan di Kabupaten Kuantan Singingi, 2017–2020 .....	316
<i>Number of Restaurants by Subdistrict in Kuantan Singingi Regency, 2017–2020 .....</i>	<i>316</i>
8.2 Jumlah Akomodasi Hotel di Kabupaten Kuantan Singingi, 2012 – 2019 .....	317
<i>Number of Hotel Accomodation in Kuantan Singingi Regency, 2012 – 2019 .....</i>	<i>317</i>
8.3 Rata-rata Lama Menginap Tamu Asing dan Tamu Domestik Menurut Bulan di Kabupaten Kuantan Singingi (Hari), 2019.....	318
<i>Average Length of Stay of Foreign and Domestic Visitors by Month in Kuantan Singingi Regency (Day), 2019 .....</i>	<i>318</i>
8.4 Persentase Tingkat Penghunian Kamar Hotel dan Akomodasi Lainnya Menurut Jenis Hotel dan Bulan di Kabupaten Kuantan Singingi, 2019.....	319
<i>Room Occupancy Rate of Hotels and Other Accomodations by Type of Accomodation and Month in Kuantan Singingi Regency, 2019.....</i>	<i>319</i>
8.5 Tempat-tempat Bersejarah Menurut Kecamatan di Kabupaten Kuantan Singingi, 2020.....	320
<i>Historical Places by Subdistrict in Kuantan Singingi Regency, 2020.....</i>	<i>320</i>
8.6 Tempat-tempat Pariwisata Menurut Kecamatan di Kabupaten Kuantan Singingi, 2020.....	326
<i>Tourism Places by Subdistrict in Kuantan Singingi Regency, 2020 .....</i>	<i>326</i>
 <b>9. TRANSPORTASI DAN KOMUNIKASI/TRANSPORTATION AND COMMUNICATION .....</b>	 <b>333</b>
<b>9.1 TRANSPORTASI.....</b>	<b>337</b>
<b>TRANSPORTATION .....</b>	<b>337</b>
9.1.1 Panjang Jalan Negara, Jalan Provinsi, dan Jalan Kabupaten Menurut Jenis Permukaan di Kabupaten Kuantan Singingi (Km), 2019 – 2020.....	337
<i>Length of State Road, Province Road, and Regency Road Based on Type of Surface In Kuantan Singingi Regency (Km), 2019 – 2020 .....</i>	<i>337</i>

	Halaman Page
9.1.2 Panjang Jalan Negara, Jalan Provinsi, dan Jalan Kabupaten Menurut Keadaan di Kabupaten Kuantan Singingi (Km), 2019 – 2020 .....	338
<i>Length of State Road, Province Road, and Regency Road Based on Condition in Kuantan Singingi Regency (Km), 2019 – 2020 .....</i>	338
9.1.3 Banyak dan Panjang Jembatan Berdasarkan Jenisnya di Kabupaten Kuantan Singingi, 2020 .....	339
<i>Number and Length of Bridge Based on Type in Kuantan Singingi Regency, 2020 .....</i>	339
9.1.4 Banyaknya Kendaraan Angkutan Darat Bermotor menurut Kecamatan di Kabupaten Kuantan Singingi, 2019 dan 2020 .....	340
<i>Number of Motor Vehicle by Subdistrict in Kuantan Singingi Regency, 2019 and 2020 .....</i>	340
9.1.5 Banyaknya Kendaraan Bermotor Wajib Uji yang Terdaftar di DLLAJ Kabupaten Kuantan Singingi, 2019 dan 2020 .....	342
<i>Number of Compulsory Test of Motor Vehicles at DLLAJ of Kuantan Singingi Regency, 2019 and 2020 .....</i>	342
9.1.6 Jumlah Surat Izin Mengemudi Yang Dikeluarkan Dirinci Menurut Bulan, 2020 .....	343
<i>Number of Driving License Issued by Month, 2020 .....</i>	343
9.1.7 Jumlah BPKB Yang Dikeluarkan Menurut Jenis Kendaraan Dirinci Menurut Bulan, 2020 .....	344
<i>Number of BPKB Issued by Type of Vehicle and Month, 2020 .....</i>	344
<b>9.2 POS DAN TELEKOMUNIKASI .....</b>	<b>345</b>
<b>POST AND TELECOMMUNICATION .....</b>	<b>345</b>
9.2.1 Surat Pos Dikirim/Diterima Melalui PT Pos Indonesia Cabang Kabupaten Kuantan Singingi, 2020 .....	345
<i>Mail Sent and Received by Kuantan Singingi Branch Office of PT Pos Indonesia, 2020 .....</i>	345
9.2.2 Paket Pos Dikirim/Diterima Melalui PT Pos Indonesia Cabang Kabupaten Kuantan Singingi, 2020 .....	346
<i>Post Package Sent and Received by Kuantan Singingi Branch Office of PT Pos Indonesia, 2020 .....</i>	346

	Halaman Page
9.2.3	Wesel Pos Dikirim/Diterima Melalui PT Pos Indonesia Cabang Kabupaten Kuantan Singingi, 2020..... 347 <i>Postal Money Sent and Received by Kuantan Singingi Branch Office of            PT Pos Indonesia, 2020..... 347</i>
9.2.4	Nilai Setoran dan Pembayaran Weselpos (Rupiah), 2020..... 348 <i>Value of Postal Money Received and Paid (Rupiah), 2020..... 348</i>
9.2.5	Banyaknya Pembayaran Pensiunan TASPEN dan ASABRI Melalui PT Pos Indonesia Cabang Kabupaten Kuantan Singingi (Rupiah), 2020 ..... 349 <i>Number of TASPEN and ASABRI Retirement Payment by Kuantan            Singingi Branch Office of PT Pos Indonesia, 2020 ..... 349</i>
<b>10.</b>	<b>PERBANKAN DAN KOPERASI/BANKING AND COOPERATIVE ..... 351</b>
<b>10.1</b>	<b>PERBANKAN..... 355</b>
	<b><i>BANKING</i>..... 355</b>
10.1.1	Banyaknya Nasabah dan Uang Pinjaman pada PT Pegadaian (Persero) Cabang Kuantan Singingi, 2018–2020 ..... 355 <i>Number of Customers and Money Loans PT Pegadaian Branch in            Kuantan Singingi, 2018–2020..... 355</i>
10.1.2	Jumlah Kantor Bank Menurut Kelompok Bank di Kabupaten Kuantan Singingi, 2020..... 356 <i>Number of Bank Office by Bank Types in Kuantan Singingi Regency,            2020 ..... 356</i>
10.1.3	Jumlah Rekening dan Nominal Giro Bank Umum Menurut Bulan di Kabupaten Kuantan Singingi, 2020..... 357 <i>Number of Accounts and Current Account Nominal of Conventional            Bank by Month in Kuantan Singingi Regency, 2020..... 357</i>
10.1.4	Jumlah Rekening dan Nominal Tabungan Bank Umum Menurut Bulan di Kabupaten Kuantan Singingi, 2020 ..... 358 <i>Number of Accounts and Savings Nominal of Conventional Bank by            Month in Kuantan Singingi Regency, 2020..... 358</i>
10.1.5	Jumlah Rekening dan Nominal Deposito Bank Umum Menurut Bulan di Kabupaten Kuantan Singingi, 2020 ..... 359 <i>Number of Accounts and Deposit Nominal of Conventional Bank by            Month in Kuantan Singingi Regency, 2020..... 359</i>

	Halaman Page
<b>10.2 KOPERASI .....</b>	<b>360</b>
<b>COOPERATIVE.....</b>	<b>360</b>
10.2.1 Banyaknya Koperasi Menurut Kecamatan dan Jenis di Kabupaten Kuantan Singingi, 2019 dan 2020 .....	360
<i>Number of Cooperatives by Subdistrict and Types in Kuantan Singingi Regency, 2019 and 2020.....</i>	<i>360</i>
10.2.2 Banyaknya Koperasi Menurut Kecamatan dan Keaktifan di Kabupaten Kuantan Singingi, 2019 dan 2020.....	362
<i>Number of Cooperatives by Subdistrict and Activity in Kuantan Singingi Regency, 2019 and 2020 .....</i>	<i>362</i>
10.2.3 Banyaknya Anggota Koperasi Menurut Jenis Koperasi di Kabupaten Kuantan Singingi, 2019 dan 2020.....	364
<i>Number of Cooperative Members by Types In Kuantan Singingi Regency, 2019 and 2020.....</i>	<i>364</i>
10.2.4 Jumlah Pasar Menurut Status di Kabupaten Kuantan Singingi, 2019 dan 2020 .....	365
<i>Number of Market by Status in Kuantan Singingi Regency, 2019 and 2020.....</i>	<i>365</i>
<b>11. PENGELUARAN PENDUDUK/POPULATION EXPENDITURE .....</b>	<b>367</b>
11.1 Rata-rata Pengeluaran per Kapita Sebulan Menurut Kelompok Komoditas (rupiah) di Kabupaten Kuantan Singingi, 2019 dan 2020.....	371
<i>Monthly Average Expenditure per Capita by Commodity Group (rupiahs) in Kuantan Singingi Regency, 2019 and 2020.....</i>	<i>371</i>
11.2 Persentase Pengeluaran per Kapita Sebulan Menurut Kelompok Komoditas di Kabupaten Kuantan Singingi, 2019 dan 2020 .....	372
<i>Percentage of Monthly Expenditure per Capita by Commodity Group in Kuantan Singingi Regency, 2019 and 2020.....</i>	<i>372</i>

<b>12.</b>	<b>SISTEM NERACA REGIONAL/SYSTEM OF REGIONAL ACCOUNTS .....</b>	<b>373</b>
12.1	Produk Domestik Regional Bruto Atas Dasar Harga Berlaku Menurut Lapangan Usaha di Kabupaten Kuantan Singingi (miliar rupiah), 2016–2020 .....	383
	<i>Gross Regional Domestic Product at Current Market Prices by Industry in Kuantan Singingi Regency (billion rupiahs), 2016–2020.....</i>	383
12.2	Produk Domestik Regional Bruto Atas Dasar Harga Konstan 2010 Menurut Lapangan Usaha di Kabupaten Kuantan Singingi (miliar rupiah), 2016–2020 .....	385
	<i>Gross Regional Domestic Product at 2010 Constant Market Prices by Industry in Kuantan Singingi Regency (billion rupiahs), 2016–2020 .....</i>	385
12.3	Distribusi Persentase Produk Domestik Regional Bruto Atas Dasar Harga Berlaku Menurut Lapangan Usaha di Kabupaten Kuantan Singingi, 2016–2020 .....	387
	<i>Percentage Distribution of Gross Regional Domestic Product at Current Market Prices by Industry in Kuantan Singingi Regency, 2016–2020 .....</i>	387
12.4	Laju Pertumbuhan Produk Domestik Regional Bruto Atas Dasar Harga Konstan 2010 Menurut Lapangan Usaha di Kabupaten Kuantan Singingi (persen), 2016–2020 .....	389
	<i>Growth Rate of Gross Regional Domestic Product at 2010 Constant Market Prices by Industry in Kuantan Singingi Regency (percent), 2016–2020 .....</i>	389
12.5	Produk Domestik Regional Bruto Atas Dasar Harga Berlaku Menurut Jenis Pengeluaran di Kabupaten Kuantan Singingi (miliar rupiah), 2015–2019 .....	391
	<i>Gross Regional Domestic Product at Current Market Prices by Type of Expenditure in Kuantan Singingi Regency (billion rupiahs), 2015–2019 .....</i>	391
12.6	Produk Domestik Regional Bruto Atas Dasar Harga Konstan 2010 Menurut Jenis Pengeluaran di Kabupaten Kuantan Singingi (miliar rupiah), 2015–2019 .....	392
	<i>Gross Regional Domestic Product at 2010 Constant Market Prices by Type of Expenditure in Kuantan Singingi Regency (billion rupiahs), 2015–2019 .....</i>	392

<b>13.</b>	<b>PERBANDINGAN ANTAR KABUPATEN/KOTA/REGENCY/ MUNICIPAL COMPARISON .....</b>	<b>393</b>
13.1	Jumlah Penduduk Menurut Kabupaten/Kota di Provinsi Riau, 2016 – 2020..... <i>Population by Regency/Municipality in Riau Province, 2016 – 2020.....</i>	396 396
13.2	Indeks Pembangunan Manusia Menurut Kabupaten/Kota di Provinsi Riau, 2016 – 2020 .....	397
	<i>Human Development Indeks by Regency/Municipality in Riau Province, 2016 – 2020.....</i>	397
13.3	Persentase Penduduk Miskin Menurut Kabupaten/Kota di Provinsi Riau, 2016 – 2020 .....	398
	<i>Percentage of Poor People by Regency/Municipality in Riau Province, 2016 – 2020.....</i>	398
13.4	Tingkat Pengangguran Terbuka Menurut Kabupaten/Kota Se- Provinsi Riau, 2016 – 2020 .....	399
	<i>Unemployment Rate by Regency/Municipality in Riau Province, 2016 – 2020.....</i>	399
13.5	Laju Pertumbuhan Produk Domestik Regional Bruto Atas Dasar Harga Konstan 2010 Menurut Lapangan Usaha di Provinsi Riau (persen), 2016–2020 .....	400
	<i>Growth Rate of Gross Regional Domestic Product at 2010 Constant Market Prices by Industry in Riau Province (percent), 2016–2020 .....</i>	400



## DAFTAR GAMBAR/LIST OF FIGURES

	Halaman Page
1.1 Luas Daerah menurut Kecamatan di Kabupaten Kuantan Singingi (%), 2020 .....	6
<i>Area of Subdistrict in Kuantan Singingi Regency (%), 2020.....</i>	6
1.2 Jarak Ibukota Kecamatan ke Ibukota Kabupaten Kuantan Singingi (km), 2020 .....	7
<i>Distance to the Capital by Subdiscrict in Kuantan Singingi Regency(km), 2020.....</i>	7
2.1 Jumlah Desa/Kelurahan Menurut Kecamatan di Kabupaten Kuantan Singingi, 2020.....	19
<i>Number of Villages/Kelurahan by Subdistrict in Kuantan Singingi Regency, 2020.....</i>	19
2.2 Jumlah Pegawai Negeri Sipil Menurut Jenis Kelamin di Kabupaten Kuantan Singingi, Desember 2020 .....	20
<i>Number of Civil Servants by Sex in Kuantan Singingi Regency, December 2020.....</i>	20
4.1 Jumlah Sekolah Menurut Jenjang Pendidikan di Kabupaten Kuantan Singingi, 2020/2021 .....	91
<i>Number of Schools by Educational Level in Kuantan Singingi Regency, 2020/2021 .....</i>	91
4.2 Jumlah Guru Menurut Jenjang Pendidikan di Kabupaten Kuantan Singingi, 2020/2021 .....	92
<i>Number of Teachers by Educational Level in Kuantan Singingi Regency, 2020/2021 .....</i>	92
4.3 Jumlah Murid Menurut Jenjang Pendidikan di Kabupaten Kuantan Singingi, 2020/2021 .....	93
<i>Number of Teachers by Educational Level in Kuantan Singingi Regency, 2020/2021 .....</i>	93
4.4 Jumlah Sarana Kesehatan di Kabupaten Kuantan Singingi, 2020 .....	94
<i>Number of Health Facilities Kuantan Singingi Regency, 2020 .....</i>	94

	Halaman Page
4.5 Jumlah Penduduk Miskin di Kabupaten Kuantan Singingi, 2015-2020 (Ribu Jiwa) .....	95
<i>Number of Poor People in Kuantan Singingi Regency, 2015-2020 (Thousands).....</i>	<i>95</i>
5.1 Produktivitas Palawija di Kabupaten Kuantan Singingi (Ton/Ha), 2020 .....	197
<i>Productivity of Second Crop in Kuantan Singingi Regency (Ton/Ha), 2020.....</i>	<i>197</i>
5.2 Produksi Tanaman Sayuran Menurut Jenis Tanaman di Kabupaten Kuantan Singingi (Kuintal), 2020 .....	198
<i>Production of Vegetables by Kind of Plant in Kuantan Singingi Regency (Quintal), 2020 .....</i>	<i>198</i>
5.3 Produksi Tanaman Perkebunan di Kabupaten Kuantan Singingl (Ton), 2020 .....	199
<i>Production of Estate in Kuantan Singingi Regency (Ton), 2020.....</i>	<i>199</i>
5.4 Jumlah Ternak Menurut Jenis Ternak di Kabupaten Kuantan Singingi (Ekor), 2020 .....	200
<i>Number of Cattle By Kind of Cattle in Kuantan Singingi Regency (Head), 2020.....</i>	<i>200</i>
5.5 Luas Areal Perairan Umum di Kabupaten Kuantan Singingi (Ha), 2020 .....	201
<i>Area of General Waters in Kuantan Singingi Regency (Ha), 2020.....</i>	<i>201</i>
5.6 Volume Ikan yang Diperdagangkan Menurut Kecamatan di Kabupaten Kuantan Singingi (Ton), 2020 .....	202
<i>Volume of Fish Trade by Subdistrict in Kuantan Singingi Regency (Ton), 2020.....</i>	<i>202</i>
6.1 Penggunaan Tenaga Listrik Menurut Jenis Pelanggan di Kabupaten Kuantan Singingi (KWh), 2020.....	293
<i>Utilization of Electricity by Customer Type in Kuantan Singingi Regency (KWh), 2020 .....</i>	<i>293</i>

## PENJELASAN UMUM/EXPLANATORY NOTES

Tanda-tanda, satuan-satuan, dan lain-lainnya yang digunakan dalam publikasi ini adalah sebagai berikut:

*Symbols, measurement units, and acronyms which are used in this publication, are as follows:*

### 1. TANDA-TANDA/SYMBOLS

Data tidak tersedia/Data not available .....	: ...
Tidak ada atau nol /Null or zero .....	: -
Data dapat diabaikan/Data negligible .....	: 0
Tanda decimal/Decimal point .....	: ,
Data tidak dapat ditampilkan/Not applicable .....	: NA
Angka estimasi/Estimated figures .....	: e
Angka diperbaiki/Revised figures .....	: r
Angka sementara/Preliminary figures .....	: x
Angka sangat sementara/Very preliminary figures .....	: xx
Angka sangat sangat sementara/Very very preliminary figures .....	: xxx

### 2. SATUAN/UNITS

barel/barrel .....	: 158,99 liter/litres = 1/6,2898 m <sup>3</sup>
hektar (ha)/hectare (ha) .....	: 10 000 m <sup>2</sup>
kilometer (km)/kilometres (km) .....	: 1 000 meter/meters (m)
knot/knot .....	: 1,8523 km/jam (km/hour)
kuintal/quintal .....	: 100 kg
KWh .....	: 1 000 Watt hour
MWh .....	: 1 000 KWh
liter (untuk beras)/litre (for rice) .....	: 0,80 kg
MMSCF .....	: 1/35,3 m <sup>3</sup>
metrik ton (m.ton)/metric ton (m. ton) .....	: 0,98421 long ton = 1 000 kg
ons/ounce .....	: 28,31 gram/grams
ton .....	: 1 000 kg

Satuan lain: buah, dus, butir, helai/lembar, kaleng, batang, pulsa, ton kilometer (ton-km), jam, menit, persen (%).

*Other units: unit, pack, pieces, sheet, tin, pulse, ton-kilometres(ton-km), hour, minute, percent (%).*

Perbedaan angka di belakang koma disebabkan oleh pembulatan angka.

*The difference in decimal numbers is caused by rounding.*



## DAFTAR SINGKATAN/ LIST OF ABBREVIATIONS

SI	: Stasiun Iklim
SIMPK	: Stasiun Meteorologi Pertanian Khusus
t.t	: Tempat tidur
BCG	: Bacillus Calmette Guerin
DPT	: Difteri, Pertusis, Tetanus
TT	: Tetanus Toxoid
IOT	: Industri Obat Tradisional/ <i>Traditional Medicine Industry</i>
IKOT	: Industri Kecil Obat Tradisional/ <i>Traditional Medicine Small</i>
Alkes	: Alat kesehatan/ <i>Health Kits</i>
PKRT	: Perbekalan Kesehatan Rumah tangga/ <i>Household Health Logistics</i>
Kompl	: Komplemen/ <i>Complement</i>
IRTP	: Industri Pangan Produksi Rumah Tangga/ <i>Foods Home Industry</i>
PBF	: Pedagang Besar Farmasi/ <i>Pharmacy Whole-seller</i>
GFK	: Gudang Farmasi Kab/Kota/Regency/ <i>Municipality Pharmacy Warehouse</i>
RB	: Rumah Bersalin/ <i>Delivery House</i>
Pustu	: Puskesmas pembantu/ <i>Auxiliary Public Health Center</i>
BP	: Balai Pengobatan/ <i>Polyclinic</i>
TPS	: Tempat Pembuangan Sementara / <i>landfill</i>
Jamkesmas	: Jaminan kesehatan masyarakat miskin/ <i>Poor public health insurance</i>
PJKMU	: Program Jaminan Kesehatan Masyarakat Umum
SIUP	: Surat Ijin Usaha Perdagangan/ <i>Trading Permission Letter</i>
TDP	: Tanda Daftar Perusahaan/ <i>Company Registration Identity</i>
API	: Angka Pengenal Importir/ <i>Importer's Identity Number</i>



## Statistik Kunci, 2018–2020

### Key Statistics, 2018–2020

Rincian/Description	Satuan/Unit	2018	2019	2020
(1)	(2)	(5)	(6)	(7)
<b>SOSIAL/SOCIAL</b>				
Penduduk <sup>1</sup> /Population <sup>1</sup>	ribu/thousand	324,41	327,32	334,94
Laju Pertumbuhan Penduduk <sup>1</sup> /Population Growth <sup>1</sup>	%	1,00	0,89	1,33
Angka Harapan Hidup <sup>2</sup> /Life Expectancy at Birth <sup>2</sup>	tahun/years	68,17	68,44	68,55
Harapan Lama Sekolah <sup>3</sup> /Expected Years of Schooling <sup>3</sup>	tahun/years	13,27	13,32	13,33
Rata-rata Lama Sekolah <sup>3</sup> /Mean Years of Schooling <sup>3</sup>	tahun/years	8,31	8,58	8,59
Pengeluaran per Kapita <sup>5</sup> /Expenditure per Capita <sup>5</sup>	ribu rupiah/ thousand rupiahs	10 476	10 820	10 243
Tingkat Partisipasi Angkatan Kerja -TPAK <sup>2</sup> Labour Force Participation Rate-LFPR <sup>2</sup>	%	63,86	64,54	68,28
Tingkat Pengangguran Terbuka-TPT <sup>2</sup> Unemployment Rate-UR <sup>2</sup>	%	5,79	4,82	5,21
Penduduk Miskin <sup>4</sup> /Poor People <sup>4</sup>	ribu/thousand	32,10	31,22	29,34
Persentase Penduduk Miskin <sup>4</sup> Percentage of Poor People <sup>4</sup>	%	9,92	9,56	8,91
Indeks Pembangunan Manusia-IPM <sup>5</sup> Human Development Index <sup>5</sup>		69,96	70,78	70,31
<b>EKONOMI/ECONOMIC</b>				
Produk Domestik Regional Bruto(PDRB) atasa Dasar Harga Berlaku <sup>6</sup> Gross Regional Domestic Product (GRDP) at Current Market Price <sup>6</sup>	miliar rupiah billion rupiahs	30 643,63	31 870,50 <sup>x</sup>	33 749,09 <sup>xx</sup>
Laju Pertumbuhan Ekonomi <sup>8</sup> /Economic Growth <sup>7</sup>	%	4,66	4,58 <sup>x</sup>	0,98 <sup>xx</sup>
PDRB Per Kapita Harga Berlaku <sup>3,6,8</sup> Per Capita of GDP at Current Price <sup>3,6,8</sup>	juta rupiah million rupiahs	93,90	97,37 <sup>x</sup>	102,25 <sup>xx</sup>

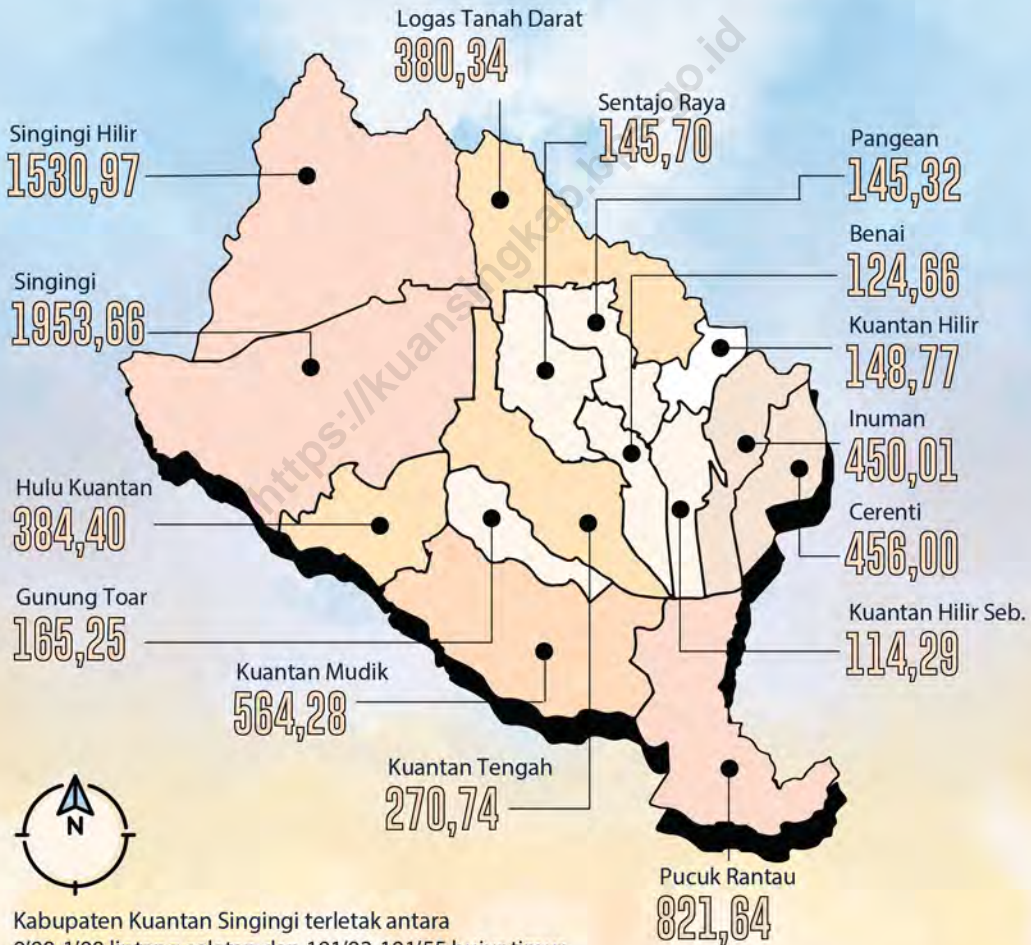
- Catatan/Notes: <sup>1</sup> Tahun 2018–2019 Data dari Hasil Proyeksi Penduduk Indonesia 2010–2020 (Pertengahan tahun/Juni)/*Data from the result of Indonesia Population Projection 2010–2020 (mid year/June)*  
Tahun 2020 Data Hasil SP2020 (September)/*The result of the 2020 Population Census (September)*
- <sup>2</sup> Kondisi Agustus/*Condition at August*
- <sup>3</sup> Menggunakan penimbang hasil proyeksi penduduk tahun 2010–2035/*Weighted by the 2010–2035 population projection*
- <sup>4</sup> Kondisi Maret/*Condition at March*
- <sup>5</sup> Sejak tahun 2010, IPM dihitung dengan metode baru. Komponen IPM metode baru adalah angka harapan hidup saat lahir, harapan lama sekolah, rata-rata lama sekolah, dan pengeluaran per kapita/*Since 2010, HDI was calculated using new method. New HDI component are life expectancy at birth, expected years of schooling, means years of schooling, and expenditure per capita*
- <sup>6</sup> Mulai tahun 2010 mengadopsi *System of National Account 2008 (SNA 2008)*/*Since 2010 is in line with System of National Account 2008 (SNA 2008)*
- <sup>7</sup> Sebelum 2011 menggunakan tahun dasar 2000 (2000=100), mulai 2011 menggunakan tahun dasar 2010 (2010=100)/*Before 2011 using 2000 base year (2000=100), since 2011 using 2010 base year (2010=100)*
- <sup>8</sup> Mulai 2010 proyeksi penduduk berdasarkan hasil SP2010/*Since 2010 population projection based on SP2010*



# BAB 1 GEOGRAFI DAN IKLIM

## Chapter 1 Geography and Climate

**LUAS KECAMATAN DI KABUPATEN Kuantan Singingi (KM<sup>2</sup>), 2020**  
*Total Area of Subdistrict in Kuantan Singingi Regency (km<sup>2</sup>), 2020*



Kabupaten Kuantan Singingi terletak antara 0°00'-1°00' lintang selatan dan 101°02'-101°55' bujur timur.

*Kuantan Singingi Regency is located between 0°00'-1°00' south latitude and 101°02'-101°55' east longitude*



**PENJELASAN TEKNIS**

1. Secara astronomis, Kuantan Singingi terletak antara  $0^{\circ}00' - 1^{\circ}00'$  Lintang Selatan dan  $101^{\circ}02' - 101^{\circ}55'$  Bujur Timur.
2. Berdasarkan posisi geografisnya, Kabupaten Kuantan Singingi memiliki batas-batas : Utara – Kabupaten Kampar dan Kabupaten Pelalawan, Selatan – Provinsi Jambi, Barat – Provinsi Sumatera Barat, Timur – Kabupaten Indragiri Hulu.
3. Kuantan Singingi terdiri dari 15 Kecamatan yaitu Kuantan Mudik, Hulu Kuantan, Gunung Toar, Pucuk Rantau, Singingi, Singingi Hilir, Kuantan Tengah, Sentajo Raya, Benai, Kuantan Hilir, Pangean, Logas Tanah Darat, Kuantan Hilir Seberang, Cerenti, dan Inuman.

**TECHNICAL NOTES**

1. *Astronomically, Kuantan Singingi is located between  $0^{\circ}00' - 1^{\circ}00'$  South Latitude and between  $101^{\circ}02' - 101^{\circ}55'$  East Longitude.*
2. *Based on its geographical position, Kuantan Singingi has boundaries as follows : North – Kampar Regency and Pelalawan Regency, South – Jambi Province, West – Sumatera Barat Province, East – Indragiri Hulu Regency.*
3. *Kuantan Singingi has 15 Subdistricts : Kuantan Mudik, Hulu Kuantan, Gunung Toar, Pucuk Rantau, Singingi, Singingi Hilir, Kuantan Tengah, Sentajo Raya, Benai, Kuantan Hilir, Pangean, Logas Tanah Darat, Kuantan Hilir Seberang, Cerenti, and Inuman.*

**ULASAN**

Wilayah Kabupaten Kuantan Singingi pada awalnya adalah beberapa kecamatan dibawah Kabupaten Indragiri Hulu. Berdasarkan Undang-Undang Nomor 53 Tahun 1999 Kabupaten Indragiri Hulu dimekarkan menjadi 2 Kabupaten yaitu Kabupaten Indragiri Hulu dan Kuantan Singingi. Saat ini Kabupaten Kuantan Singingi telah menjadi sebuah Kabupaten definitif yang mempunyai 15 kecamatan.

Jarak antara Ibukota Kabupaten ke Ibukota Kecamatan :

1. Teluk Kuantan – Lubuk Jambi : 22 Km
2. Teluk Kuantan – Lubuk Ambacang : 33 Km
3. Teluk Kuantan – Kampung Baru : 10 Km
4. Teluk Kuantan – Pangkalan : 70 Km
5. Teluk Kuantan – Muara Lembu : 35 Km
6. Teluk Kuantan – Koto Baru : 52 Km
7. Teluk Kuantan – Koto Sentajo : 8 Km
8. Teluk Kuantan – Benai : 10 Km
9. Teluk Kuantan – Baserah : 36 Km
10. Teluk Kuantan – Koto Rajo : 45 Km
11. Teluk Kuantan – Pangean : 30 Km
12. Teluk Kuantan – Perhentian Luas : 48 Km
13. Teluk Kuantan – Cerenti : 60 km
14. Teluk Kuantan – Inuman : 47 Km

**DESCRIPTION**

*Kuantan Singingi Regency was originally a number of sub-districts under the Indragiri Hulu Regency. Based on Law Number 53 of 1999, Indragiri Hulu Regency was divided into 2 Regencies, namely Indragiri Hulu and Kuantan Singingi Regencies. At present, Kuantan Singingi Regency has become a definitive Regency which has 15 sub-districts.*

*Distance between the Regency Capital to the Subdistricts Capital :*

1. *Teluk Kuantan – Lubuk Jambi : 22 Km*
2. *Teluk Kuantan – Lubuk Ambacang : 33 Km*
3. *Teluk Kuantan – Kampung Baru : 10 Km*
4. *Teluk Kuantan – Pangkalan : 70 Km*
5. *Teluk Kuantan – Muara Lembu : 35 Km*
6. *Teluk Kuantan – Koto Baru : 52 Km*
7. *Teluk Kuantan – Koto Sentajo : 8 Km*
8. *Teluk Kuantan – Benai : 10 Km*
9. *Teluk Kuantan – Baserah : 36 Km*
10. *Teluk Kuantan – Koto Rajo : 45 Km*
11. *Teluk Kuantan – Pangean : 30 Km*
12. *Teluk Kuantan – Perhentian Luas : 48 Km*
13. *Teluk Kuantan – Cerenti : 60 km*
14. *Teluk Kuantan – Inuman : 47 Km*

Berdasarkan posisi geografisnya, Kabupaten Kuantan Singingi memiliki batas-batas : Utara – Kabupaten Kampar dan Kabupaten Pelalawan, Selatan – Provinsi Jambi, Barat – Provinsi Sumatera Barat, Timur – Kabupaten Indragiri Hulu.

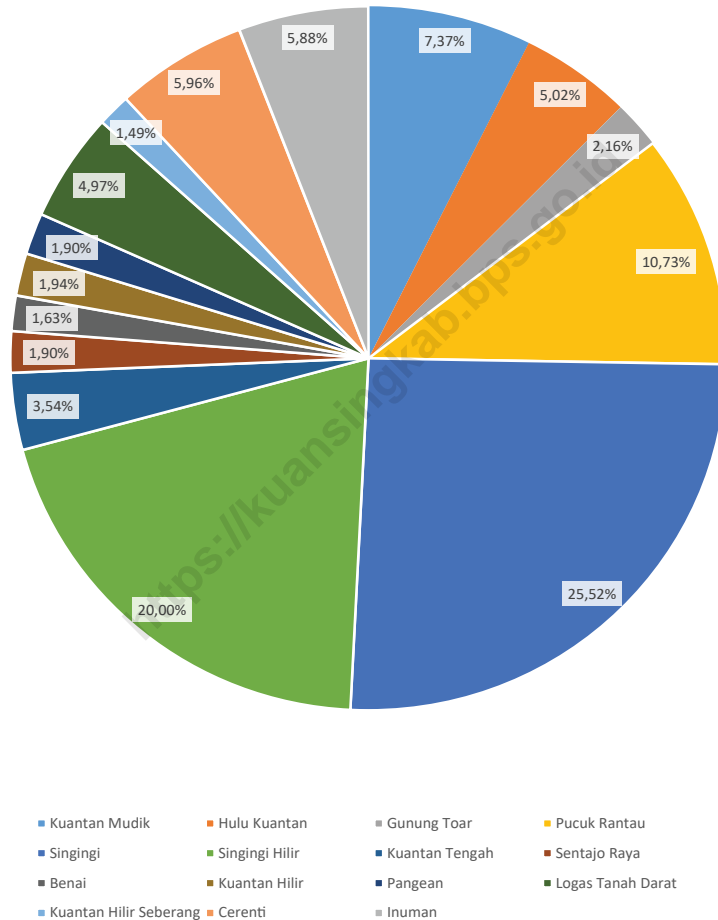
Kabupaten Kuantan Singingi pada umumnya beriklim tropis dengan curah hujan pada 2020 berkisar antara 88,60 – 527,40 mm per bulan

*Based on its geographical position, Kuantan Singingi Regency has boundaries as follows : North - Kampar Regency and Pelalawan Regency, South - Jambi Province, West - West Sumatra Province, East - Indragiri Hulu Regency.*

*In general, Kuantan Singingi Regency has a tropical climate with rainfall in 2020 ranging from 88,60 - 527,40 mm per month.*

<https://kuansingkab.bps.go.id>

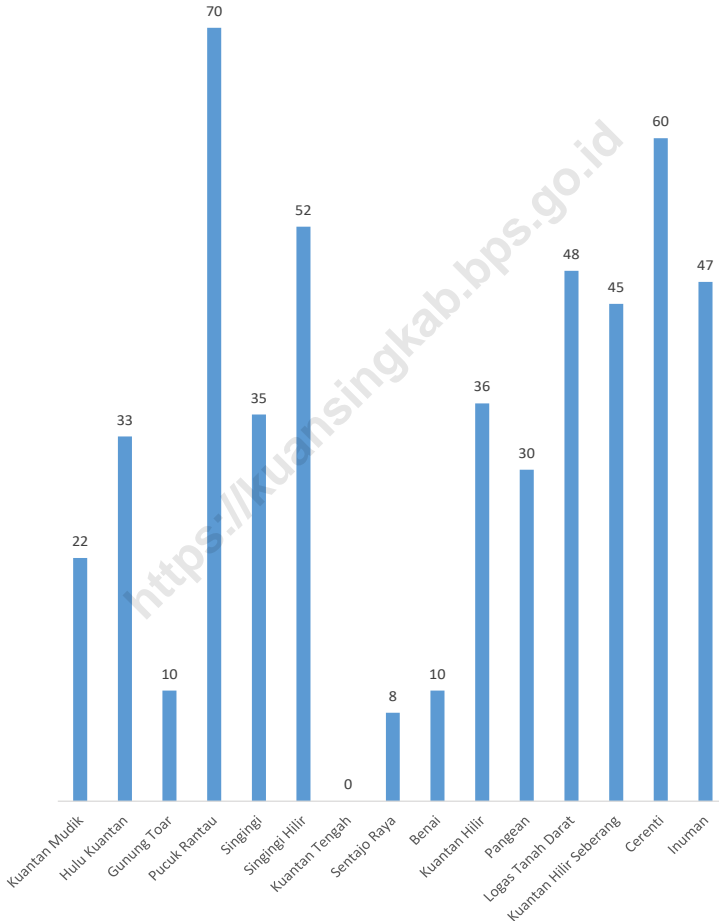
**Gambar 1.1** Luas Daerah menurut Kecamatan di Kabupaten Kuantan Singingi (%), 2020  
**Figures 1.1** Area of Subdistrict in Kuantan Singingi Regency (%), 2020



Sumber/Source : Pemerintah Daerah Kabupaten Kuantan Singingi/ Regional Government of Kuantan Singingi Regency

**Gambar** 1.2  
**Figures**

**Jarak Ibukota Kecamatan ke Ibukota Kabupaten Kuantan Singingi (km), 2020**  
**Distance to the Capital by Subdiscript in Kuantan Singingi Regency(km), 2020**



Sumber/Source : Pemerintah Daerah Kabupaten Kuantan Singingi/ Regional Government of Kuantan Singingi Regency

## 1.1 KEADAAN GEOGRAFI GEOGRAPHY CONDITION

**Tabel** 1.1.1 **Luas Daerah dan Jumlah Pulau Menurut Kecamatan di Kabupaten Kuantan Singingi, 2020**  
**Table** 1.1.1 **Total Area and Number of Islands by Subdistrict in Kuantan Singingi Regency, 2020**

Kecamatan Subdistrict	Ibukota Kecamatan Capital of Subdistrict	Luas Total Area (km <sup>2</sup> /sq.km)
(1)	(2)	(3)
1. Kuantan Mudik	Lubuk Jambi	564,28
2. Hulu Kuantan	Lubuk Ambacang	384,40
3. Gunung Toar	Kampung Baru	165,25
4. Pucuk Rantau	Pangkalan	821,64
5. Singingi	Muara Lembu	1 953,66
6. Singingi Hilir	Koto Baru	1 530,97
7. Kuantan Tengah	Teluk Kuantan	270,74
8. Sentajo Raya	Koto Sentajo	145,70
9. Benai	Benai	124,66
10. Kuantan Hilir	Baserah	148,77
11. Pangean	Pangean	145,32
12. Logas Tanah Darat	Perhentian Luas	380,34
13. Kuantan Hilir Seberang	Koto Rajo	114,29
14. Cerenti	Cerenti	456,00
15. Inuman	Inuman	450,01
<b>Kuantan Singingi</b>	<b>Teluk Kuantan</b>	<b>7 656,03</b>



Lanjutan Tabel/*Continued Table* 1.1.1

Kecamatan <i>Subdistrict</i>		Persentase terhadap Luas Kabupaten <i>Percentage to Regency's Area</i>	Jumlah Pulau <i>Number of Islands</i>
(1)	(4)	(5)	
1. Kuantan Mudik	7,37	–	
2. Hulu Kuantan	5,02	–	
3. Gunung Toar	2,16	–	
4. Pucuk Rantau	10,73	–	
5. Singingi	25,52	–	
6. Singingi Hilir	20,00	–	
7. Kuantan Tengah	3,54	–	
8. Sentajo Raya	1,90	–	
9. Benai	1,63	–	
10. Kuantan Hilir	1,94	–	
11. Pangean	1,90	–	
12. Logas Tanah Darat	4,97	–	
13. Kuantan Hilir Seberang	1,49	–	
14. Cerenti	5,96	–	
15. Inuman	5,88	–	
<b>Kuantan Singingi</b>	<b>100,00</b>	<b>–</b>	

Sumber/*Source*: Pemerintah Daerah Kabupaten Kuantan Singingi / *Regional Government of Kuantan Singingi Regency*

**Tabel** 1.1.2 **Tinggi Wilayah dan Jarak ke Ibukota Kabupaten Menurut Kecamatan di Kabupaten Kuantan Singingi, 2020**  
**Table** 1.1.2 **Altitude and Distance to the Capital of Regency by Subdistrict in Kuantan Singingi Regency, 2020**

Kecamatan Subdistrict		Tinggi Wilayah (mdpl) Altitude (m a.s.l)	Jarak ke Ibukota Kabupaten (km) Distance to the Capital of Regency (km)
(1)	(2)	(3)	
1.	Kuantan Mudik	...	22
2.	Hulu Kuantan	...	33
3.	Gunung Toar	...	10
4.	Pucuk Rantau	...	70
5.	Singingi	...	35
6.	Singingi Hilir	...	52
7.	Kuantan Tengah	...	0
8.	Sentajo Raya	...	8
9.	Benai	...	10
10.	Kuantan Hilir	...	36
11.	Pangean	...	30
12.	Logas Tanah Darat	...	48
13.	Kuantan Hilir Seberang	...	45
14.	Cerenti	...	60
15.	Inuman	...	47
<b>Kuantan Singingi</b>		<b>117,56</b>	<b>0</b>

Catatan/Note: Tinggi wilayah adalah ketinggian kantor bupati/walikota yang dihitung menggunakan data DEMNAS BIG  
 Sumber/Source: Pemerintah Daerah Kabupaten Kuantan Singingi / Regional Government of Kuantan Singingi Regency  
 Digital Elevation Model Nasional (DEMNAS) BIG

## 1.2 KEADAAN IKLIM CLIMATE CONDITION

**Tabel** 1.2.1 **Jumlah Curah Hujan di Kabupaten Kuantan Singingi, 2016-2020 (mm)**  
**Table** 1.2.1 **Number of Precipitation in Kuantan Singingi Regency, 2016-2020 (mm)**

Bulan Month	Jumlah Curah Hujan (mm) Number of Precipitation (mm)				
	2016	2017	2018	2019	2020
(1)	(2)	(3)	(4)	(5)	(6)
1. Januari	327,00	139,00	330,30	336,50	230,00
2. Februari	212,00	304,00	265,60	414,70	150,60
3. Maret	305,00	307,00	232,50	182,20	191,00
4. April	179,00	131,00	327,40	403,60	527,40
5. Mei	192,00	326,00	220,10	214,10	238,70
6. Juni	93,00	173,00	222,00	174,90	131,80
7. Juli	297,00	145,00	187,90	86,00	135,50
8. Agustus	88,40	216,00	165,00	94,30	192,70
9. September	194,00	215,00	139,80	85,20	263,00
10. Oktober	135,90	166,00	327,20	173,80	274,50
11. November	448,00	92,00	463,90	237,40	386,00
12. Desember	23,60	92,00	255,30	495,50	88,60
<b>Rata-rata Rate</b>	<b>207,91</b>	<b>192,17</b>	<b>261,42</b>	<b>241,52</b>	<b>234,15</b>

Sumber/Source: Dinas Pertanian Kabupaten Kuantan Singingi / Regional Agriculture Office of Kuantan Singingi Regency

**Tabel** 1.2.2 **Jumlah Hari Hujan di Kabupaten Kuantan Singingi, 2016-2020 (hari)**  
**Table** 1.2.2 **Number of Rainy Days in Kuantan Singingi Regency, 2016-2020 (days)**

Bulan Month	Jumlah Hari Hujan (hari) Number of Rainy Days (days)				
	2016	2017	2018	2019	2020
(1)	(2)	(3)	(4)	(5)	(6)
1. Januari	18	7	16	16	11
2. Februari	10	12	11	15	7
3. Maret	12	13	14	11	10
4. April	11	12	13	16	16
5. Mei	12	10	10	10	10
6. Juni	5	7	10	8	6
7. Juli	13	7	8	5	8
8. Agustus	5	7	8	4	9
9. September	9	10	7	5	11
10. Oktober	8	7	15	13	13
11. November	19	5	19	12	14
12. Desember	5	5	13	20	6
<b>Rata-rata Hari Hujan Rate of Rain Days</b>	<b>11</b>	<b>8</b>	<b>12</b>	<b>11</b>	<b>10</b>

Sumber/Source: Dinas Pertanian Kabupaten Kuantan Singingi / Regional Agriculture Office of Kuantan Singingi Regency

**Tabel**  
**Table** 1.2.3

**Jumlah Titik Api Menurut Kecamatan di Kabupaten Kuantan Singingi, 2016-2020**  
**Number of Hotspot by Subdistrict in Kuantan Singingi Regency, 2016-2020**

Kecamatan Subdistrict		2016	2017	2018	2019	2020
(1)	(2)	(3)	(4)	(5)	(6)	
1.	Kuantan Mudik	–	–	2	18	–
2.	Hulu Kuantan	–	1	–	–	1
3.	Gunung Toar	8	–	–	2	–
4.	Pucuk Rantau	–	2	–	–	–
5.	Singingi	–	3	1	–	–
6.	Singingi Hilir	3	3	–	6	1
7.	Kuantan Tengah	–	–	–	–	–
8.	Sentajo Raya	–	–	–	–	–
9.	Benai	–	1	1	–	–
10.	Kuantan Hilir	–	–	–	–	–
11.	Pangean	–	1	–	–	–
12.	Logas Tanah Darat	–	2	–	1	–
13.	Kuantan Hilir Seberang	–	–	–	–	–
14.	Cerenti	–	–	–	–	–
15.	Inuman	–	1	–	–	–
<b>Jumlah Total</b>		<b>11</b>	<b>14</b>	<b>4</b>	<b>27</b>	<b>2</b>

Sumber/Source: Dinas Lingkungan Hidup Kabupaten Kuantan Singingi / Regional Environmental Office of Kuantan Singingi Regency

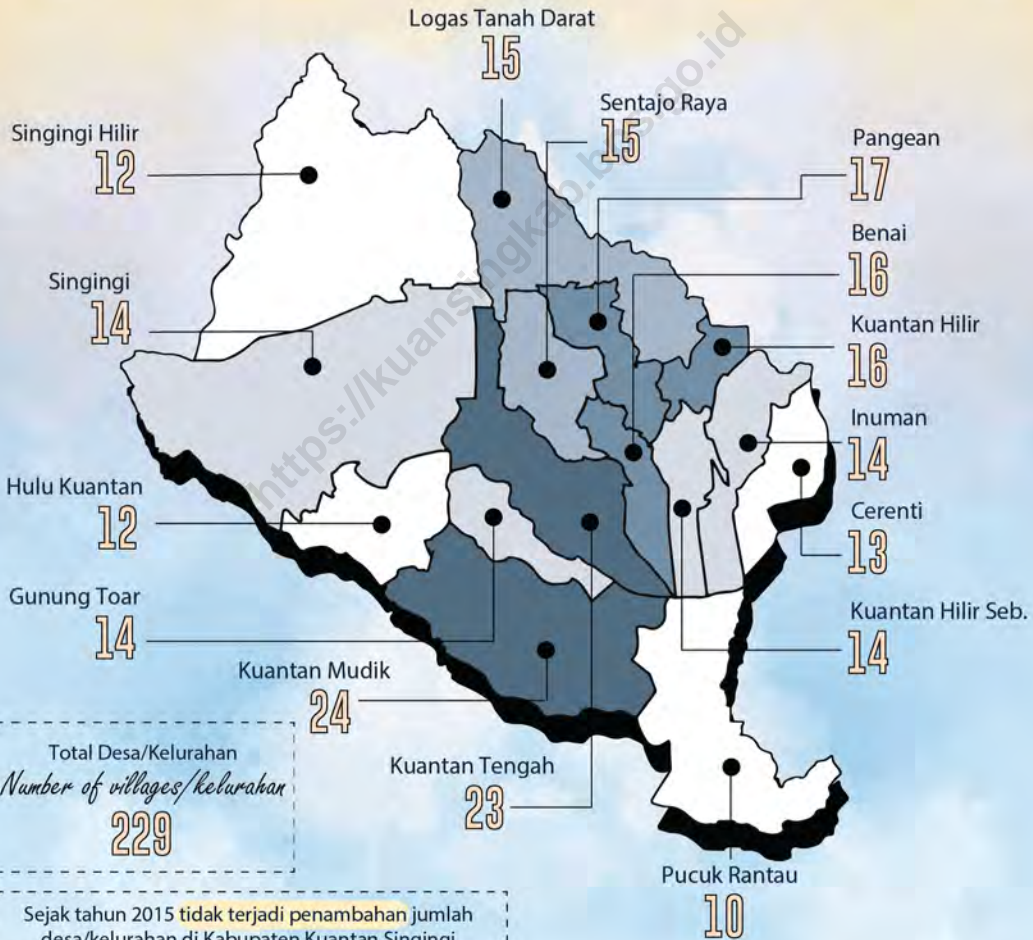


# BAB 2 PEMERINTAHAN

## Chapter 2 Government

### JUMLAH DESA/KELURAHAN DI KABUPATEN KUANTAN SINGINGI, 2020

*Number of Villages/Kelurahan in Kuantan Singingi Regency, 2020*



Sejak tahun 2015 tidak terjadi penambahan jumlah desa/kelurahan di Kabupaten Kuantan Singingi  
*Since 2015 there has been no increase in numbers villages/kelurahan in Kuantan Singingi Regency*





**PENJELASAN TEKNIS**

1. Anggota Dewan Perwakilan Rakyat Daerah (DPRD) dipilih melalui pemilihan umum (pemilu) dan dilantik dalam masa jabatan lima tahun.
2. Susunan Pemerintahan Kabupaten Kuantan Singingi terdiri dari Bupati, Wakil Bupati, Lembaga Tinggi Negara, Dinas Daerah, Lembaga Pemerintah Non Kementerian.
3. **Realisasi Penerimaan dan Pengeluaran Pemerintah Kabupaten** adalah realisasi/perhitungan APBD Provinsi pada tiap tahun anggaran.
4. **Pendapatan Asli Daerah (PAD)** adalah pendapatan yang diperoleh daerah yang dipungut berdasarkan peraturan daerah sesuai dengan peraturan perundang-undangan, guna keperluan daerah yang bersangkutan dalam membiayai kegiatannya.
5. **Dana Perimbangan** adalah dana yang bersumber dari pendapatan APBN yang dialokasikan kepada Daerah untuk mendanai kebutuhan daerah dalam rangka pelaksanaan desentralisasi.

**TECHNICAL NOTES**

1. *Members of the Regional People's Representative Council (DPRD) are elected through general elections (elections) and are appointed within a five-year term.*
2. *Kuantan Singingi Regency Government Structure consists of the Regent, Deputy Regent, State Higher Institutions, Regional Offices, Non-Ministerial Government Institutions.*
3. **Actual revenue and expenditure of Regency Government** is the realization / calculation of Provincial APBD in each fiscal year.
4. **Original Local Government Revenue** is revenue that withheld based on local regulations in accordance with the legislation, for the purposes of financing their activities.
5. **Balanced Budget** is the fund coming from the state budget that allocated to regions to fund their needs in the context of decentralization

**ULASAN**

Pada tahun 2001 saat awal terbentuknya Kabupaten Kuantan Singingi terdiri dari 6 kecamatan definitif dan 6 kecamatan pembantu, yang mencakup 10 kelurahan, 189 desa definitif dan satu desa persiapan. Berdasarkan Perda No. 16 tahun 2002, maka pada tahun 2002 Kabupaten Kuantan Singingi menjadi 12 kecamatan definitif dengan 10 kelurahan dan 190 desa definitif.

Pada Juli 2012, terjadi lagi pemekaran. Kabupaten Kuantan Singingi dimekarkan menjadi 15 kecamatan, dengan tambahan Kecamatan Pucuk Rantau, Kecamatan Sentajo Raya, dan Kecamatan Kuantan Hilir Seberang. Kini, Kabupaten Kuantan Singingi terdiri dari 15 kecamatan dengan 11 kelurahan dan 218 desa.

Hingga Desember 2020 tercatat sebanyak 5.340 Pegawai Negeri Sipil yang bekerja di Pemerintah Daerah Kabupaten Kuantan Singingi baik di lingkungan Kabupaten maupun Kecamatan.

Dalam Perencanaan Anggaran dan Belanja Daerah, Pemerintah menganut prinsip anggaran berimbang dan dinamis. Realisasi penerimaan keuangan Kabupaten Kuantan Singingi hingga Desember 2019 berjumlah Rp 1.521,24 Milyar. Meningkat dari penerimaan pada akhir tahun 2018 (Rp 1.379,04 Milyar).

**DESCRIPTION**

*In 2001 when Kuantan Singingi Regency was formed, it consisted of 6 definitive subdistricts and 6 non-definitive subdistricts, which included 10 villages, 189 definitive villages and one preparatory village. Based on Perda No. 16 of 2002, then in 2002 Kuantan Singingi District became 12 definitive subdistricts with 10 villages and 190 definitive villages.*

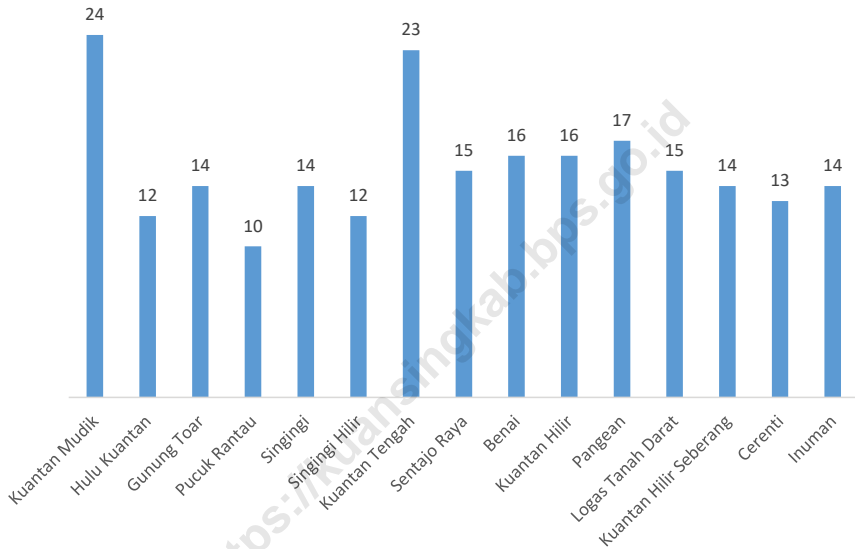
*In July 2012, there was another division. Kuantan Singingi Regency was divided into 15 subdistricts, with Pucuk Rantau District, Sentajo Raya District, and Kuantan Hilir Seberang District as new Subdistricts. Now, Kuantan Singingi Regency consists of 15 subdistricts with 11 villages and 218 villages.*

*Until December 2020 there were 5.340 Civil Servants working in the Kuantan Singingi Regional Government both in the Regency and Subdistricts.*

*In planning the state budget the government adopts a balanced and dynamic budget principle. The realization of regional financial revenue of Kuantan Singingi Regency until December 2019 was 1.521,24 billion rupiah. Increase than revenue at the end of 2018 (1.379,04 billion rupiah).*

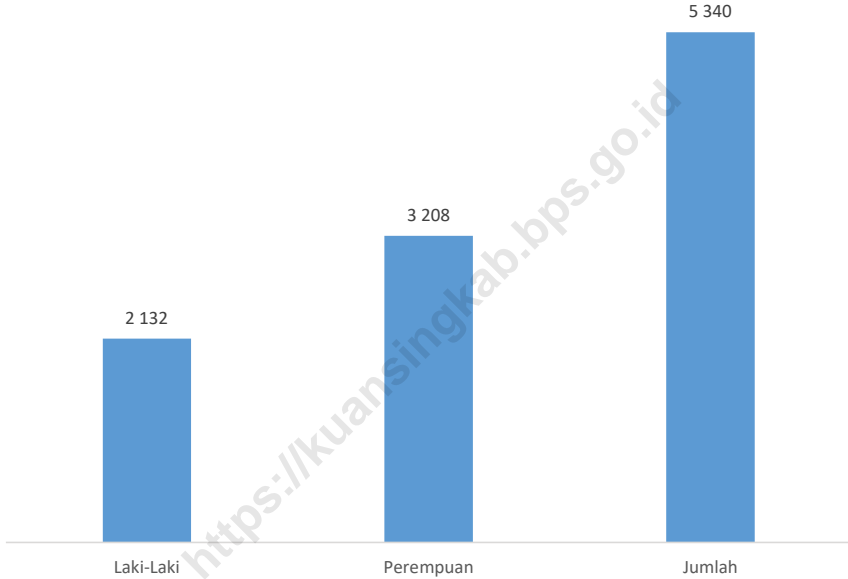
**Gambar**  
**Figures** 2.1

**Jumlah Desa/Kelurahan Menurut Kecamatan di Kabupaten Kuantan Singingi, 2020**  
**Number of Villages/Kelurahan by Subdistrict in Kuantan Singingi Regency, 2020**



Sumber/Source : Peraturan Kepala Badan Pusat Statistik Nomor 29 Tahun 2018 Tanggal 15 Januari 2018 tentang Perubahan Atas Peraturan Kepala Badan Pusat Statistik Nomor 55 Tahun 2017 tentang Kode dan Nama Wilayah Kerja Statistik Tahun 2017  
*Chief Statistician Regulation Number 29/2018, January 15 2018, as a revision of Chief Statistician Regulation Number 55 of 2017 on Code and Name of Regional Level of Data Collection*

**Gambar 2.2** Jumlah Pegawai Negeri Sipil Menurut Jenis Kelamin di Kabupaten Kuantan Singingi, Desember 2020  
**Number of Civil Servants by Sex in Kuantan Singingi Regency, December 2020**



Sumber/Source: Badan Kepegawaian, Pendidikan, dan Pelatihan Kabupaten Kuantan Singingi  
Regional Personnel, Education, and Training Agency of Kuantan Singingi Regency

## 2.1 WILAYAH ADMINISTRATIF ADMINISTRATIVE AREA

**Tabel** 2.1.1 **Jumlah Desa<sup>1</sup>/Kelurahan Menurut Kecamatan di Kabupaten Kuantan Singingi, 2016–2020**  
**Table** 2.1.1 **Number of Villages<sup>1</sup>/Kelurahan by Subdistrict in Kuantan Singingi Regency, 2016–2020**

Kecamatan Subdistrict	2016	2017	2018	2019	2020
(1)	(2)	(3)	(4)	(5)	(6)
1. Kuantan Mudik	24	24	24	24	24
2. Hulu Kuantan	12	12	12	12	12
3. Gunung Toar	14	14	14	14	14
4. Pucuk Rantau	10	10	10	10	10
5. Singingi	14	14	14	14	14
6. Singingi Hilir	12	12	12	12	12
7. Kuantan Tengah	23	23	23	23	23
8. Sentajo Raya	15	15	15	15	15
9. Benai	16	16	16	16	16
10. Kuantan Hilir	16	16	16	16	16
11. Pangean	17	17	17	17	17
12. Logas Tanah Darat	15	15	15	15	15
13. Kuantan Hilir Seberang	14	14	14	14	14
14. Cerenti	13	13	13	13	13
15. Inuman	14	14	14	14	14
<b>Kuantan Singigi</b>	<b>229</b>	<b>229</b>	<b>229</b>	<b>229</b>	<b>229</b>

Catatan/Note: <sup>1</sup>Termasuk Unit Permukiman Transmigrasi (UPT)/Include Transmigration Settlement Unit  
Sumber/Source: Peraturan Kepala Badan Pusat Statistik Nomor 1 Tahun 2020 Tanggal 5 Februari 2020 tentang Perubahan Atas Peraturan Kepala Badan Pusat Statistik Nomor 3 Tahun 2019 tentang Kode dan Nama Wilayah Kerja Statistik Tahun 2019/Chief Statistician Regulation Number 1/2020, February 5 2020, as a revision of Chief Statistician Regulation Number 3 of 2019 on Code and Name of Regional Level of Data Collection.

**Tabel**  
**Table** 2.1.2

**Status Desa/Kelurahan per Kecamatan di Kabupaten Kuantan Singingi, 2020**  
**Status of Villages/Kelurahan by Subdistrict in Kuantan Singingi Regency, 2020**

Kecamatan Subdistrict	Jumlah Desa/ Kelurahan Number of Villages/ Kelurahan	Status Status	
		Perkotaan Urban	Perdesaan Rural
(1)	(2)	(3)	(4)
1. Kuantan Mudik	24	1	23
2. Hulu Kuantan	12	–	12
3. Gunung Toar	14	–	14
4. Pucuk Rantau	10	–	10
5. Singingi	14	7	7
6. Singingi Hilir	12	–	12
7. Kuantan Tengah	23	7	16
8. Sentajo Raya	15	–	15
9. Benai	16	2	14
10. Kuantan Hilir	16	1	15
11. Pangean	17	–	17
12. Logas Tanah Darat	15	–	15
13. Kuantan Hilir Seberang	14	–	14
14. Cerenti	13	1	12
15. Inuman	14	–	14
<b>Kuantan Singingi</b>	<b>229</b>	<b>19</b>	<b>210</b>

Sumber/Source: Master File Desa (MFD) 2020 Semester 2, Badan Pusat Statistik  
Online MFD 2020 Odd Semester Data, Statistics Indonesia

**Tabel**  
**Table** 2.1.3

**Nama Desa/Kelurahan dan Status Pemerintahan di  
Kabupaten Kuantan Singingi, 2020**  
*Name and Status of Villages/Kelurahan in Kuantan Singingi  
Regency, 2020*

Kecamatan Subdistrict	Desa / Kelurahan Villages/Kelurahan	Status Pemerintahan Status
(1)	(2)	(3)
(010) Kuantan Mudik	(005) Pantai	Desa
	(006) Air Buluh	Desa
	(007) Lubuk Ramo	Desa
	(008) Koto Cengar	Desa
	(009) Seberang Cengar	Desa
	(010) Sangau	Desa
	(011) Banjar Padang	Desa
	(012) Lubuk Jambi	Kelurahan
	(013) Koto Lubuk Jambi	Desa
	(014) Kasang	Desa
	(016) Aur Duri	Desa
	(017) Bukit Kauman	Desa
	(018) Sungai Manau	Desa
	(028) Saik	Desa
	(029) Pebaun Hulu	Desa
	(030) Pebaun Hilir	Desa
	(031) Kinali	Desa
	(032) Pulau Binjai	Desa
	(033) Seberang Pantai	Desa
	(034) Luai	Desa
(035) Rantau Sialang	Desa	
(036) Banjar Guntung	Desa	
(038) Bukit Pedusunan	Desa	
(041) Muaro Tombang	Desa	

Lanjutan Tabel/Continued Table 2.1.3

Kecamatan Subdistrict	Desa / Kelurahan Villages/Kelurahan	Status Pemerintahan Status
(1)	(2)	(3)
(011) Hulu Kuantan	(001) Sungai Kelelawar	Desa
	(002) Sungai Alah	Desa
	(003) Lubuk Ambacang	Desa
	(004) Koto Kombu	Desa
	(005) Sumpu	Desa
	(006) Inuman	Desa
	(007) Tanjung Medang	Desa
	(008) Mudik Ulo	Desa
	(009) Sungai Pinang	Desa
	(010) Tanjung	Desa
	(011) Serosah	Desa
	(012) Sampurago	Desa
(012) Gunung Toar	(001) Pulau Rumpit	Desa
	(002) Koto Gunung	Desa
	(003) Teluk Beringin	Desa
	(004) Pulau Mungkur	Desa
	(005) Seberang Gunung	Desa
	(006) Teberau Panjang	Desa
	(007) Gunung	Desa
	(008) Toar	Desa
	(009) Kampung Baru	Desa
	(010) Petapahan	Desa
	(011) Lubuk Terantang	Desa
	(012) Siberobah	Desa
	(013) Pisang Berebus	Desa
	(014) Seberang Sungai	Desa



Lanjutan Tabel/*Continued Table 2.1.3*

Kecamatan <i>Subdistrict</i>	Desa / Kelurahan <i>Villages/Kelurahan</i>	Status Pemerintahan <i>Status</i>
(1)	(2)	(3)
(013) Pucuk Rantau	(001) Perhentian Sungkai	Desa
	(002) Sungai Besar	Desa
	(003) Sungai Besar Hilir	Desa
	(004) Ibul	Desa
	(005) Kampung Baru Ibul	Desa
	(006) Pangkalan	Desa
	(007) Muaro Tobek	Desa
	(008) Muaro Tiu Makmur	Desa
	(009) Muara Petai	Desa
	(010) Setiang	Desa
(020) Singingi	(001) Pangkalan Indarung	Desa
	(002) Pulau Padang	Desa
	(003) Muara Lembu	Kelurahan
	(004) Logas	Desa
	(005) Sungai Bawang	Desa
	(006) Air Mas	Desa
	(007) Sumber Datar	Desa
	(008) Sungai Keranji	Desa
	(009) Pasir Emas	Desa
	(010) Sungai Sirih	Desa
	(011) Kebun Lado	Desa
	(013) Sungai Kuning	Desa
	(014) Petai Baru	Desa
	(015) Logas Hilir	Desa

Lanjutan Tabel/Continued Table 2.1.3

Kecamatan Subdistrict	Desa / Kelurahan Villages/Kelurahan	Status Pemerintahan Status
(1)	(2)	(3)
(021) Singingi Hilir	(001) Petai	Desa
	(002) Sungai Buluh	Desa
	(003) Simpang Raya	Desa
	(004) Koto Baru	Desa
	(005) Sumber Jaya	Desa
	(006) Suka Damai	Desa
	(007) Muara Bahan	Desa
	(008) Bukit Raya	Desa
	(009) Beringin Jaya	Desa
	(010) Sukamaju	Desa
	(011) Sungai Paku	Desa
	(012) Tanjung Pauh	Desa
(030) Kuantan Tengah	(001) Bandar Alai	Desa
	(002) Pulau Kedundung	Desa
	(003) Pulau Aro	Desa
	(004) Seberang Taluk	Desa
	(005) Pulau Baru	Desa
	(006) Koto Tuo	Desa
	(007) Kopah	Desa
	(008) Jaya	Desa
	(009) Munsalo	Desa
(015) Beringin Taluk	Desa	
(016) Sawah	Desa	
(017) Pasar Taluk	Kelurahan	
(018) Koto Taluk	Desa	
(019) Simpang Tiga	Kelurahan	

Lanjutan Tabel/*Continued Table 2.1.3*

Kecamatan Subdistrict	Desa / Kelurahan Villages/Kelurahan	Status Pemerintahan Status
(1)	(2)	(3)
(030) Kuantan Tengah	(020) Pulau Godang	Desa
	(021) Koto Kari	Desa
	(022) Pintu Gobang	Desa
	(023) Jake	Desa
	(024) Sitorajo	Desa
	(025) Seberang Teluk Hilir	Desa
	(026) Sungai Jering	Kelurahan
	(027) Titian Modang Kopah	Desa
	(028) Pulau Banjar Kari	Desa
	(031) Sentajo Raya	(001) Pulau Kopung
(002) Kampung Baru Sentajo		Desa
(003) Koto Sentajo		Desa
(004) Muaro Sentajo		Desa
(005) Pulau Komang		Desa
(006) Beringin Jaya		Kelurahan
(007) Jalur Patah		Desa
(008) Teratak Air Hitam		Desa
(009) Parit Teratak Air Hitam		Desa
(010) Seberang Teratak Air Hitam		Desa
(011) Geringging Baru		
(012) Marsawa		Desa
(013) Langsung Hulu		Desa
(014) Muara Langsung		Desa
(015) Geringging Jaya		Desa

Lanjutan Tabel/Continued Table 2.1.3

Kecamatan Subdistrict	Desa / Kelurahan Villages/Kelurahan	Status Pemerintahan Status	
(1)	(2)	(3)	
(040) Benai	(001) Koto Benai	Desa	
	(002) Talontam	Desa	
	(003) Banjar Benai	Desa	
	(004) Gunung Kesiangan	Desa	
	(005) Banjar Lopak	Desa	
	(006) Pulau Kalimantan	Desa	
	(007) Tanjung	Desa	
	(008) Pulau Ingu	Desa	
	(009) Simandolak	Desa	
	(012) Tebing Tinggi	Desa	
	(013) Pulau Lancang	Desa	
	(014) Pulau Tongah	Desa	
	(015) Ujung Tanjung	Desa	
	(016) Siberakun	Desa	
	(017) Benai	Kelurahan	
	(018) Benai Kecil	Desa	
	(050) Kuantan Hilir	(020) Pulau Kijang	Desa
		(021) Banuaran	Desa
(022) Koto Tuo		Desa	
(023) Pasar Usang Baserah		Kelurahan	
(024) Pulau Madinah		Desa	
(025) Kampung Tengah		Desa	
(026) Kepala Pulau		Desa	
(035) Kampung Medan		Desa	
(036) Pasar Baru Baserah		Kelurahan	
(037) Simpang Tanah Lapang	Desa		

Lanjutan Tabel/*Continued Table 2.1.3*

Kecamatan Subdistrict	Desa / Kelurahan Villages/Kelurahan	Status Pemerintahan Status
(1)	(2)	(3)
(050) Kuantan Hilir	(038) Kampung Madura	Desa
	(039) Rawang Bonto	Desa
	(040) Dusun Tuo	Desa
	(041) Gunung Melintang	Desa
	(042) Teratak Baru	Desa
(051) Pangean	(043) Simpang Pulau Beralo	Desa
	(001) Pematang	Desa
	(002) Padang Kunik	Desa
	(003) Padang Tanggung	Desa
	(004) Teluk Pauh	Desa
	(005) Tanah Bekali	Desa
	(006) Pulau Deras	Desa
	(007) Pulau Kumpai	Desa
	(008) Pulau Tengah	Desa
	(009) Koto Pangean	Desa
	(010) Sukaping	Desa
	(011) Pulau Rengas	Desa
	(012) Pauh Angit	Desa
	(013) Rawang Binjai	Desa
	(014) Pasar Baru Pangean	Desa
	(015) Pauh Angit Hulu	Desa
	(016) Sako	Desa
(017) Sungai Langsung	Desa	

Lanjutan Tabel/Continued Table 2.1.3

Kecamatan Subdistrict	Desa / Kelurahan Villages/Kelurahan	Status Pemerintahan Status
(1)	(2)	(3)
(052) Logas Tanah Darat	(001) Sikijang	Desa
	(002) Teratak Rendah	Desa
	(003) Perhentian Luas	Desa
	(004) Logas	Desa
	(005) Sungai Rambai	Desa
	(006) Rambahan	Desa
	(007) Lubuk Kebun	Desa
	(008) Situgal	Desa
	(009) Hulu Teso	Desa
	(010) Sukaraja	Desa
	(011) Sako Margasari	Desa
	(012) Giri Sako	Desa
	(013) Kuantan Sako	Desa
	(014) Sidodadi	Desa
	(015) Bumi Mulya	Desa
(053) Kuantan Hilir Seberang	(001) Tanjung Pisang	Desa
	(002) Pengalian	Desa
	(003) Kasang Limau Sundai	Desa
	(004) Teratak Jering	Desa
	(005) Koto Rajo	Desa
	(006) Danau	Desa
	(007) Lumbok	Desa
	(008) Pelukahan	Desa
	(009) Pulau Baru	Desa
	(010) Tanjung	Desa
	(011) Sungai Serik	Desa

Lanjutan Tabel/*Continued Table 2.1.3*

<b>Kecamatan Subdistrict</b>	<b>Desa / Kelurahan Villages/Kelurahan</b>	<b>Status Pemerintahan Status</b>
(1)	(2)	(3)
(053) Kuantan Hilir Seberang	(012) Rawang Oguang	Desa
	(013) Pulau Kulur	Desa
	(014) Pulau Beralo	Desa
(060) Cerenti	(003) Sikakak	Desa
	(004) Pulau Jambu	Desa
	(005) Pulau Bayur	Desa
	(006) Pulau Panjang Cerenti	Desa
	(007) Teluk Pauh	Desa
	(008) Pesikaian	Desa
	(009) Koto Cerenti	Desa
	(010) Koto Peraku	Kelurahan
	(011) Pasar Cerenti	Kelurahan
	(012) Kampung Baru	Desa
	(013) Kompe Berangin	Desa
	(014) Tanjung Medan	Desa
(015) Kampung Baru Timur	Desa	

Lanjutan Tabel/*Continued Table 2.1.3*

Kecamatan <i>Subdistrict</i>	Desa / Kelurahan <i>Villages/Kelurahan</i>	Status Pemerintahan <i>Status</i>
(1)	(2)	(3)
(061) Inuman	(001) Pulau Panjang Hulu	Desa
	(002) Pulau Panjang Hilir	Desa
	(003) Bedeng Sikuran	Desa
	(004) Banjar Nantigo	Desa
	(005) Pasar Inuman	Desa
	(006) Pulau Sipan	Desa
	(007) Pulau Busuk	Desa
	(008) Koto Inuman	Desa
	(009) Sigaruntang	Desa
	(010) Pulau Busuk Jaya	Desa
	(011) Seberang Pulau Busuk	Desa
	(012) Ketaping Jaya	Desa
	(013) Lebu Lurus	Desa
	(014) Kampung Baru Koto	Desa

Sumber/*Source*: Master File Desa (MFD) 2019 Semester 2, Badan Pusat Statistik  
*Online MFD 2019 Odd Semester Data, Statistics Indonesia*



## 2.2 PEMILIHAN UMUM GENERAL ELECTION

**Tabel** 2.2.1 **Nama - Nama Pejabat Bupati di Kabupaten Kuantan Singingi, 2000 – 2020**  
**Table** 2.2.1 **Name of Regent in Kuantan Singingi Regency, 2000 – 2020**

	<b>Nama Name</b>	<b>Jabatan Occupation</b>	<b>Periode Period</b>
	(1)	(2)	(3)
1.	Drs. Rusdi S. Abrus	Bupati	Tahun 2000 – 2001
2.	Drs. H. Asrul Ja'far	Bupati	Tahun 2001 – 2005
3.	H. Sukarmis	Bupati	Tahun 2006 – 2011
4.	H. Sukarmis	Bupati	Tahun 2011 – 2015
5.	Drs. H. Mursini, M.Si	Bupati	Tahun 2016 – 2021

Sumber/Source: Sekretariat DPRD Kabupaten Kuantan Singingi  
Secretariat of Regional House of Representatives of Kuantan Singingi Regency

**Tabel**  
**Table** 2.2.2**Nama Ketua DPRD di Kabupaten Kuantan Singingi, 2000 – 2020**  
**Name of DPRD Chairman in Kuantan Singingi Regency, 2000 – 2020**

	<b>Nama Name</b>	<b>Jabatan Occupation</b>	<b>Periode Period</b>
	(1)	(2)	(3)
1.	H. Sukarmis	Ketua DPRD	Tahun 2000 – 2004
2.	H. Sukarmis	Ketua DPRD	Tahun 2004 – 2006
3.	Marwan Yohanis, S.Sos	Ketua DPRD	Tahun 2006 – 2009
4.	Muslim, S.Sos	Ketua DPRD	Tahun 2009 – 2014
5.	Andri Putra, SH, MH	Ketua DPRD	Tahun 2014 – 2019
6.	Andri Putra, SH, MH	Ketua DPRD	Tahun 2019 – 2021

Sumber/Source: Sekretariat DPRD Kabupaten Kuantan Singingi  
 Secretariat of Regional House of Representatives of Kuantan Singingi Regency

**Tabel**  
**Table** 2.2.3

**Banyaknya Anggota DPRD Kabupaten Kuantan Singingi  
Menurut Komisi dan Jenis Kelamin, 2020**  
*Number of Kuantan Singingi Regency Parliament Members  
by Commission and Sex, 2020*

	<b>Komisi</b> <i>Commission</i>	<b>Laki-laki</b> <i>Male</i>	<b>Perempuan</b> <i>Female</i>	<b>Jumlah</b> <i>Total</i>
	(1)	(2)	(3)	(4)
1.	Pimpinan	3	–	3
2.	Komisi I	10	1	11
3.	Komisi II	11	–	11
4.	Komisi III	10	–	10
	<b>Jumlah/Total</b>	<b>34</b>	<b>1</b>	<b>35</b>
	2019	34	1	35
	2018	33	2	35
	2017	33	2	35

Sumber/Source: Sekretariat DPRD Kabupaten Kuantan Singingi  
*Secretariat of Regional House of Representatives of Kuantan Singingi Regency*

**Tabel**  
**Table** 2.2.4

**Alat Kelengkapan Dewan (AKD) di DPRD Kabupaten Kuantan Singingi dan Anggotanya, Masa Jabatan 2019–2024**  
**Board of Regional House of Representatives of Kuantan Singingi Regency, 2019 – 2024**

<b>AKD Board</b>	<b>Nama Lengkap Full Name</b>	<b>Jabatan Occupation</b>
(1)	(2)	(3)
Pimpinan	Andi Putra, SH, MH	Ketua DPRD
	Zulhendri, S.PWK.	Wakil Ketua 1
	Juprizal, S.E., M.Si.	Wakil Ketua 2
Komisi I	Jefri Antoni, S.T.	Ketua Komisi I
	Maspar Mahmur, S.E.	Wakil Ketua Komisi I
	Hj. Juniwarti	Sekretaris Komisi I
	Syafril, S.T.	Anggota Komisi I
	Erdizal Is	Anggota Komisi I
	H. Hamzah Alim	Anggota Komisi I
	Arpison	Anggota Komisi I
	Gamal Harsum	Anggota Komisi I
	Gusmir Indra	Anggota Komisi I
	Naswan, S.E.	Anggota Komisi I
	Dr. Adam, S.H., M.H.	Anggota Komisi I
Komisi II	Muslim, S.Sos., M.Si.	Ketua Komisi II
	Darwis, S.T.	Wakil Ketua Komisi II
	Hengki Rustop, S.Sos.	Sekretaris Komisi II
	Satria Mandala Putra, S.Si.	Anggota Komisi II
	Agung Rahmat Hidayat	Anggota Komisi II
	Weri Naldi	Anggota Komisi II
	Riko Nanda	Anggota Komisi II
	Solehudin, S.Sos.	Anggota Komisi II
	Azrori Analke Apas	Anggota Komisi II
	Satra Febriawan, S.Pi., M.Si.	Anggota Komisi II
	Endri Yupet, S.H.	Anggota Komisi II

Lanjutan Tabel/*Continued Table 2.2.4*

<b>AKD Board</b>	<b>Nama Lengkap Full Name</b>	<b>Jabatan Occupation</b>
(1)	(2)	(3)
Komisi III	Romi Alfisah Putra, S.E.	Ketua Komisi III
	H. Supriyanto, S.Ag.	Wakil Ketua Komisi III
	Aswimar, S.E., M.E.	Sekretaris Komisi III
	Mahmudi, S.I.P.	Anggota Komisi III
	Fedrios Gusni	Anggota Komisi III
	Jepriadi	Anggota Komisi III
	Jhonson Sihombing	Anggota Komisi III
	Drs. H. Darmizar	Anggota Komisi III
	H. Sutoyo	Anggota Komisi III
	Hisron	Anggota Komisi III
Badan Anggaran (Banggar)	Andi Putra, SH, MH	Pimpinan Banggar
	Zulhendri, S.PWK.	Pimpinan Banggar
	Juprizal, S.E., M.Si.	Pimpinan Banggar
	H. Wariman DW, S.P., M.Si.	Sekretaris
	Dr. Adam, S.H., M.H.	Anggota Banggar
	Endri Yupet, S.H.	Anggota Banggar
	Romi Alfisah Putra, S.E.	Anggota Banggar
	Solehudin, S.Sos.	Anggota Banggar
	Gusmir Indra	Anggota Banggar
	Erdizal Is	Anggota Banggar
	Arpison	Anggota Banggar
	Maspar Mahmur, S.E.	Anggota Banggar
	Darwis, S.T.	Anggota Banggar
	Azrori Analke Apas	Anggota Banggar
Drs. H. Darmizar	Anggota Banggar	

Lanjutan Tabel/*Continued Table 2.2.4*

<b>AKD Board</b>	<b>Nama Lengkap Full Name</b>	<b>Jabatan Occupation</b>
(1)	(2)	(3)
Badan Anggaran (Banggar)	Fedrios Gusni	Anggota Banggar
	Jefri Antoni, S.T.	Anggota Banggar
	Muslim, S.Sos., M.Si.	Anggota Banggar
	Jhonson Sihombing	Anggota Banggar
	Satria Mandala Putra, S.Si.	Anggota Banggar
	Mahmudi, S.I.P.	Anggota Banggar
Badan Musyawarah (Banmus)	Andi Putra S.H., M.H.	Pimpinan Banmus
	Zulhendri, S.PWK.	Pimpinan Banmus
	Juprizal, S.E., M.Si.	Pimpinan Banmus
	H. Wariman DW, S.P., M.Si.	Sekretaris
	Satra Febriawan, S.Pi., M.Si.	Anggota Banmus
	H. Sutoyo	Anggota Banmus
	Hison	Anggota Banmus
	Aswimar, S.E., M.E.	Anggota Banmus
	Hengki Rustop, S.Sos.	Anggota Banmus
	Jepriadi	Anggota Banmus
	H. Supriyanto, S.Ag.	Anggota Banmus
	Naswan, S.E.	Anggota Banmus
	Weri Naldi	Anggota Banmus
	H. Hamzah Alim	Anggota Banmus
	Riko Nanda	Anggota Banmus
	Gamal Harsum	Anggota Banmus
Hj. Juniwanti	Anggota Banmus	
Syafril, S.T.	Anggota Banmus	
Agung Rahmat Hidayat	Anggota Banmus	

Lanjutan Tabel/*Continued Table 2.2.4*

<b>AKD Board</b>	<b>Nama Lengkap Full Name</b>	<b>Jabatan Occupation</b>
(1)	(2)	(3)
Badan Kehormatan	Syafril, S.T.	Ketua BK
(BK)	H. Sutoyo	Wakil Ketua BK
	H. Wariman DW, S.P., M.Si.	Sekretaris
	Maspar Mahmur, S.E.	Anggota BK
	Gamal Harsum	Anggota BK
	Erdizal Is	Anggota BK
Badan Pembentukan	Sastra Febriawan, S.Pi., M.Si.	Ketua Bapemperda
Peraturan Daerah	H. Hamzah Alim	Wakil Ketua Bapemperda
(Bapemperda)	H. Wariman DW, S.P., M.Si.	Sekretaris
	Hengki Rustop, S.Sos.	Anggota Bapemperda
	Agung Rahmat Hidayat	Anggota Bapemperda
	Drs. H. Darmizar	Anggota Bapemperda
	Naswan, S.E.	Anggota Bapemperda
	H. Suprigianto, S.Ag.	Anggota Bapemperda
	Satria Mandala Putra, S.Si.	Anggota Bapemperda
	Muslim, S.Sos., M.Si.	Anggota Bapemperda
	Dr. Adam, S.H., M.H.	Anggota Bapemperda

Sumber/*Source*: Sekretariat DPRD Kabupaten Kuantan Singingi  
*Secretariat of Regional House of Representatives of Kuantan Singingi Regency*

**Tabel**  
**Table** 2.2.5

**Banyaknya Sidang/Rapat Menurut Jenis Sidang dan Bulan di Kabupaten Kuantan Singingi, 2020**  
**Number of Committee's Meeting/Session by Type of Meeting and Month in Kuantan Singingi Regency, 2020**

Bulan Month	Jenis Sidang Type of Meeting		
	Paripurna Plenary Meeting	Pimpinan DPRD DPRD Leader	Fraksi Fraction
(1)	(2)	(3)	(4)
1. Januari	–	–	–
2. Februari	1	–	–
3. Maret	–	–	–
4. April	–	–	–
5. Mei	–	–	–
6. Juni	3	–	–
7. Juli	4	–	–
8. Agustus	4	–	–
9. September	7	–	–
10. Oktober	–	–	–
11. November	9	–	–
12. Desember	–	–	–
<b>Jumlah/Total</b>	<b>28</b>	<b>–</b>	<b>–</b>
2019 <sup>1</sup>	...	...	...
2018	30	–	–
2017	21	1	–
2016 <sup>1</sup>	...	...	...



Lanjutan Tabel/*Continued Table 2.2.5*

Bulan <i>Month</i>	Jenis Sidang <i>Type of Meeting</i>		
	Konsultasi <i>Consultation</i>	Badan Musyawarah <i>Deliberation Committee</i>	Badan Anggaran <i>Budget Committee</i>
(1)	(5)	(6)	(7)
1. Januari	–	1	–
2. Februari	–	1	–
3. Maret	–	1	–
4. April	–	1	–
5. Mei	–	1	–
6. Juni	–	1	–
7. Juli	–	1	–
8. Agustus	–	1	–
9. September	–	1	14
10. Oktober	–	1	–
11. November	–	1	20
12. Desember	–	1	–
<b>Jumlah/Total</b>	–	<b>12</b>	<b>34</b>
2019 <sup>1</sup>	...	...	...
2018	12	12	3
2017	12	12	8
2016 <sup>1</sup>	...	...	...

Lanjutan Tabel/Continued Table 2.2.5

Bulan Month	Jenis Sidang Type of Meeting		
	Bapemperda Regulatory Committee	Badan Kehormatan Honor Committee	Panitia Khusus Special Committee
(1)	(8)	(9)	(10)
1. Januari	–	–	–
2. Februari	–	–	–
3. Maret	–	–	–
4. April	–	–	–
5. Mei	–	–	–
6. Juni	–	–	–
7. Juli	–	–	1
8. Agustus	–	–	–
9. September	–	–	–
10. Oktober	–	–	–
11. November	–	–	2
12. Desember	–	–	–
<b>Jumlah/Total</b>	–	–	<b>3</b>
2019 <sup>1</sup>	...	...	...
2018	–	12	2
2017	–	12	5
2016 <sup>1</sup>	...	...	...

Catatan/Note: <sup>1</sup>Data Tahun 2016 dan 2019 tidak tersedia / 2016 dan 2019 data is not available

Sumber/Source: Sekretariat DPRD Kabupaten Kuantan Singingi  
Secretariat of Regional House of Representatives of Kuantan Singingi Regency

**Tabel**  
**Table** 2.2.6

**Banyaknya Sidang/Rapat Komisi Menurut Bulan di Kabupaten Kuantan Singingi, 2020**  
**Number of Commission Meeting/Session by Month, in Kuantan Singingi Regency, 2020**

Bulan Month	Komisi Commission		
	I	II	III
(1)	(2)	(3)	(4)
1. Januari	–	–	2
2. Februari	2	1	1
3. Maret	–	2	1
4. April	1	–	–
5. Mei	–	–	–
6. Juni	2	2	11
7. Juli	5	3	2
8. Agustus	3	5	12
9. September	3	2	–
10. Oktober	–	2	–
11. November	–	1	2
12. Desember	–	–	–
<b>Jumlah/Total</b>	<b>16</b>	<b>18</b>	<b>31</b>
2019 <sup>1</sup>	...	...	...
2018	11	12	11
2017	12	11	12
2016 <sup>1</sup>	...	...	...

Catatan/Note: <sup>1</sup>Data Tahun 2016 dan 2019 tidak tersedia / 2016 dan 2019 data is not available

Sumber/Source: Sekretariat DPRD Kabupaten Kuantan Singingi  
Secretariat of Regional House of Representatives of Kuantan Singingi Regency

**Tabel**  
**Table 2.2.7****Banyaknya Pengaduan dan Aspirasi Masyarakat yang Ditindaklanjuti Dengan Rapat Menurut Bulan di Kabupaten Kuantan Singingi, 2020**  
**Number of Public Complaint and Aspiration Which is Followed Up by Meeting by Month in Kuantan Singingi Regency, 2020**

Bulan Month	Komisi Commission		
	I	II	III
(1)	(2)	(3)	(4)
1. Januari	–	–	–
2. Februari	2	1	–
3. Maret	–	2	–
4. April	1	–	–
5. Mei	–	–	–
6. Juni	–	–	–
7. Juli	–	–	–
8. Agustus	–	1	–
9. September	–	1	–
10. Oktober	–	2	–
11. November	–	–	–
12. Desember	–	–	–
<b>Jumlah/Total</b>	<b>3</b>	<b>7</b>	<b>–</b>

Sumber/Source: Sekretariat DPRD Kabupaten Kuantan Singingi  
Secretariat of Regional House of Representatives of Kuantan Singingi Regency

**Tabel**  
**Table 2.2.8****Banyaknya Pengaduan dan Aspirasi Masyarakat yang Ditindaklanjuti Dengan Turun Lapangan Menurut Bulan di Kabupaten Kuantan Singingi, 2020**  
**Number of Public Complaint and Aspiration Which is Followed Up by Field Check by Month in Kuantan Singingi Regency, 2020**

Bulan Month	Komisi Commission		
	I	II	III
(1)	(2)	(3)	(4)
1. Januari	–	–	–
2. Februari	–	–	–
3. Maret	–	–	–
4. April	–	–	–
5. Mei	–	–	–
6. Juni	5	5	5
7. Juli	–	–	–
8. Agustus	–	–	–
9. September	–	–	–
10. Oktober	–	–	–
11. November	4	4	4
12. Desember	–	–	–
<b>Jumlah/Total</b>	<b>9</b>	<b>9</b>	<b>9</b>

Sumber/Source: Sekretariat DPRD Kabupaten Kuantan Singingi  
 Secretariat of Regional House of Representatives of Kuantan Singingi Regency

**Tabel 2.2.9** Jumlah Produk Hukum yang dibuat DPRD Kabupaten Kuantan Singingi Menurut Bulan, 2020  
**Table** *Number of Law Product created by DPRD of Kuantan Singingi Regency by Month, 2020*

Bulan Month		Jumlah Produk Hukum Number of Law Product
(1)	(2)	
1.	Januari	-
2.	Februari	-
3.	Maret	-
4.	April	-
5.	Mei	-
6.	Juni	-
7.	Juli	-
8.	Agustus	1
9.	September	1
10.	Oktober	-
11.	November	1
12.	Desember	-
<b>Jumlah/Total</b>		<b>3</b>

Sumber/Source: Sekretariat DPRD Kabupaten Kuantan Singingi  
 Secretariat of Regional House of Representatives of Kuantan Singingi Regency

## 2.3 SUMBER DAYA MANUSIA HUMAN RESOURCES

**Tabel 2.3.1** Jumlah Pegawai Negeri Sipil Menurut Jabatan dan Jenis Kelamin di Kabupaten Kuantan Singingi, Desember 2019 dan Desember 2020  
*Number of Civil Servants by Occupation and Sex in Kuantan Singingi Regency, December 2019 and December 2020*

Jabatan <i>Occupation</i>	2019		Jumlah <i>Total</i>
	Laki-laki <i>Male</i>	Perempuan <i>Female</i>	
(1)	(2)	(3)	(4)
<b>Fungsional Tertentu</b> <i>Specific Functional</i>	...	...	3 490
<b>Fungsional Umum</b> <i>Staf General Functional</i>	...	...	1 172
<b>Struktural/Structural</b>	...	...	665
Eselon V/5th Echelon	–	–	–
Eselon IV/4th Echelon	...	...	494
Eselon III/3rd Echelon	...	...	150
Eselon II/2nd Echelon	...	...	21
Eselon I/1st Echelon	–	–	–
<b>Jumlah/Total</b>	<b>2 179</b>	<b>3 148</b>	<b>5 327</b>

Lanjutan Tabel/Continued Table 2.3.1

Jabatan Occupation	2020		Jumlah Total
	Laki-laki Male	Perempuan Female	
(1)	(5)	(6)	(7)
<b>Fungsional Tertentu</b> <i>Specific Functional</i>	1 064	2 585	3 649
<b>Fungsional Umum</b> <i>Staf General Functional</i>	633	407	1 040
<b>Struktural/Structural</b>	435	216	651
Eselon V/5th Echelon	–	–	–
Eselon IV/4th Echelon	295	189	484
Eselon III/3rd Echelon	122	27	149
Eselon II/2nd Echelon	18	0	18
Eselon I/1st Echelon	–	–	–
<b>Jumlah/Total</b>	<b>2 132</b>	<b>3 208</b>	<b>5 340</b>

Sumber/Source: Badan Kepegawaian, Pendidikan, dan Pelatihan Kabupaten Kuantan Singingi  
Regional Personnel, Education, and Training Agency of Kuantan Singingi Regency



**Tabel**  
**Table** 2.3.2

**Jumlah Pegawai Negeri Sipil Menurut Tingkat Pendidikan dan Jenis Kelamin di Kabupaten Kuantan Singingi, Desember 2019 dan Desember 2020**  
**Number of Civil Servants by Educational Level and Sex in Kuantan Singingi Regency, December 2019 and December 2020**

Tingkat Pendidikan <i>Educational Level</i>	2019		
	Laki-laki <i>Male</i>	Perempuan <i>Female</i>	Jumlah <i>Total</i>
(1)	(2)	(3)	(4)
Sampai dengan SD <i>Up to Primary School</i>	17	2	19
SMP/Sederajat <i>General Vocational Junior High School</i>	29	6	35
SMA/Sederajat <i>General/Vocational Senior High School</i>	520	416	936
Diploma I, II/Akta I, II <i>Diploma I, II/Akta I, II</i>	190	387	577
Diploma III/Akta III/Sarjana Muda <i>Diploma III/Akta III/Bachelor</i>	169	593	762
Tingkat Sarjana/Doktor/Ph.D <i>University Graduates</i>	1 254	1 744	2 998
<b>Jumlah/Total</b>	<b>2 179</b>	<b>3 148</b>	<b>5 327</b>

Lanjutan Tabel/Continued Table 2.3.2

Tingkat Pendidikan <i>Educational Level</i>	2020		
	Laki-laki <i>Male</i>	Perempuan <i>Female</i>	Jumlah <i>Total</i>
(1)	(5)	(6)	(7)
Sampai dengan SD <i>Up to Primary School</i>	16	1	17
SMP/Sederajat <i>General Vocational Junior High School</i>	27	5	32
SMA/Sederajat <i>General/Vocational Senior High School</i>	458	372	830
Diploma I, II/Akta I, II <i>Diploma I, II/Akta I, II</i>	129	277	406
Diploma III/Akta III/Sarjana Muda <i>Diploma III/Akta III/Bachelor</i>	163	587	750
Tingkat Sarjana/Doktor/Ph.D <i>University Graduates</i>	1 339	1 966	3 305
<b>Jumlah/Total</b>	<b>2 132</b>	<b>3 208</b>	<b>5 340</b>

Sumber/Source: Badan Kepegawaian, Pendidikan, dan Pelatihan Kabupaten Kuantan Singingi  
*Regional Personnel, Education, and Training Agency of Kuantan Singingi Regency*

**Tabel**  
**Table** 2.3.3

**Jumlah Pegawai Negeri Sipil Menurut Tingkat  
Kepangkatan dan Jenis Kelamin di Kabupaten Kuantan  
Singingi, Desember 2019 dan Desember 2020**  
*Number of Civil Servants by Hierarchy and Sex in Kuantan  
Singingi Regency, December 2019 and December 2020*

Pangkat/Golongan/Ruang <i>Hierarchy</i>	2019		
	Laki-laki <i>Male</i>	Perempuan <i>Female</i>	Jumlah <i>Total</i>
(1)	(2)	(3)	(4)
1. I/A (Juru Muda)	1	–	1
2. I/B (Juru Muda Tingkat I)	4	1	5
3. I/C (Juru)	12	3	15
4. I/D (Juru Tingkat I)	13	1	14
<b>Golongan I/Range I</b>	30	5	35
5. II/A (Pengatur Muda)	29	7	36
6. II/B (Pengatur Muda Tingkat I)	90	100	190
7. II/C (Pengatur)	170	319	489
8. II/D (Pengatur Tingkat I)	104	106	210
<b>Golongan II/Range II</b>	393	532	925
9. III/A (Penata Muda)	202	313	515
10. III/B (Penata Muda Tingkat I)	245	487	732
11. III/C (Penata)	265	433	698
12. III/D (Penata Tingkat I)	349	350	699
<b>Golongan III/Range III</b>	1 061	1 583	2 644
13. IV/A (Pembina)	467	709	1 176
14. IV/B (Pembina Tingkat I)	205	316	521
15. IV/C (Pembina Utama Muda)	22	3	25
16. IV/D (Pembina Utama Madya)	1	–	1
17. IV/E (Pembina Utama)	–	–	–
<b>Golongan IV/Range IV</b>	695	1 028	1 723
<b>Jumlah/Total</b>	<b>2 179</b>	<b>3 148</b>	<b>5 327</b>

Lanjutan Tabel/Continued Table 2.3.3

Pangkat/Golongan/Ruang Hierarchy	2020		
	Laki-laki Male	Perempuan Female	Jumlah Total
(1)	(5)	(6)	(7)
1. I/A (Juru Muda)	1	–	1
2. I/B (Juru Muda Tingkat I)	1	–	1
3. I/C (Juru)	8	1	9
4. I/D (Juru Tingkat I)	14	2	16
<b>Golongan I/Range I</b>	24	3	27
5. II/A (Pengatur Muda)	25	9	34
6. II/B (Pengatur Muda Tingkat I)	80	94	174
7. II/C (Pengatur)	119	163	282
8. II/D (Pengatur Tingkat I)	131	245	376
<b>Golongan II/Range II</b>	355	511	866
9. III/A (Penata Muda)	276	389	665
10. III/B (Penata Muda Tingkat I)	230	456	686
11. III/C (Penata)	247	450	697
12. III/D (Penata Tingkat I)	362	411	773
<b>Golongan III/Range III</b>	1 115	1 706	2 821
13. IV/A (Pembina)	395	604	999
14. IV/B (Pembina Tingkat I)	222	376	598
15. IV/C (Pembina Utama Muda)	20	8	28
16. IV/D (Pembina Utama Madya)	1	–	1
17. IV/E (Pembina Utama)	–	–	–
<b>Golongan IV/Range IV</b>	638	988	1 626
<b>Jumlah/Total</b>	<b>2 132</b>	<b>3 208</b>	<b>5 340</b>

Sumber/Source: Badan Kepegawaian, Pendidikan, dan Pelatihan Kabupaten Kuantan Singingi  
Regional Personnel, Education, and Training Agency of Kuantan Singingi Regency

**Tabel 2.3.4** Nama Camat di Kabupaten Kuantan Singingi, 2020  
**Table** *Name of Camat in Kuantan Singingi Regency, 2020*

Kecamatan Subdistrict	Nama Camat Name of Camat
(1)	(2)
1. Kuantan Mudik	Sada Risnah, S.STP., M.Si.
2. Hulu Kuantan	Joni, SP
3. Gunung Toar	Masyitoh Holia Citra, S.STP., M.Si
4. Pucuk Rantau	Harjunaidi, S.Sos.
5. Singingi	Deflides Gusni, S.P., M.Si
6. Singingi Hilir	Risman Ali, SE., M.Si
7. Kuantan Tengah	Agus Iswanto, S.STP
8. Sentajo Raya	Drs. Akhyan Armofis
9. Benai	Okstaria Dwi Gustin, S.IP., M.Si
10. Kuantan Hilir	Jhon Pitte Alsi, SIP
11. Pangean	Mahviyen Trikon Putra, SE
12. Logas Tanah Darat	H. Rian Fitra Yulianda, S.STIP
13. Kuantan Hilir Seberang	Novrion, S.Sos
14. Cerenti	Yuhendra, S.Sos.
15. Inuman	Arifin, SE

Sumber/Source: Badan Kepegawaian, Pendidikan, dan Pelatihan Kabupaten Kuantan Singingi  
*Regional Personnel, Education, and Training Agency of Kuantan Singingi Regency*

## 2.4 KEUANGAN PEMERINTAH GOVERNMENT FINANCE

**Tabel** 2.4.1 **Realisasi Pendapatan Pemerintah Kabupaten Kuantan Singingi Menurut Jenis Pendaatapan (ribu rupiah), 2016–2019**  
**Actual Kuantan Singingi Regency Government Revenues by Kind of Revenues (thousand rupiahs), 2016–2019**

Jenis Pendapatan/Kind of Revenues	2016	2017
(1)	(2)	(3)
<b>1. Pendapatan Asli Daerah (PAD)/Regional Revenue</b>	62 176 252,84	108 028 330,07
1.1 Pajak Daerah/Regional Tax	20 329 029,20	23 591 302,99
1.2 Retribusi Daerah/Regional Retribution	15 518 653,30	6 125 757,86
1.3 Hasil Perusahaan Milik Daerah dan Pengelolaan Kekayaan Daerah yang Dipisahkan/Regional-Owned Company Revenue and Separated Management of Regional Wealth	2 656 132,36	3 938 586,57
1.4 Lain-lain PAD yang Sah/Other Regional Revenue	23 672 437,98	74 372 682,66
<b>2. Dana Perimbangan/Balance Funds</b>	922 756 142,45	962 852 753,99
2.1 Bagi Hasil Pajak/Tax Sharing Revenue	37 372 872,14	31 173 577,86
2.2 Bagi Hasil Bukan Pajak/Sumber Daya Alam/Non-Tax Sharing Revenue/Natural Resources	144 077 267,98	143 297 882,52
2.3 Dana Alokasi Umum/General Allocation Fund	600 665 068,00	600 606 026,00
2.4 Dana Alokasi Khusus/Special Allocation Fund	140 640 934,32	187 775 267,62
<b>3. Lain-lain Pendapatan yang Sah/Other Revenue</b>	242 036 600,74	281 582 635,35
3.1 Pendapatan Hibah/Grant	–	–
3.2 Dana Darurat/Emergency Fund	–	–
3.3 Dana Bagi Hasil Pajak dari Provinsi dan Pemerintah Daerah Lainnya/Tax Sharing Revenue from Provincial and Other Regional Governments	74 045 125,43	74 810 787,87
3.4 Dana Penyesuaian dan Otonomi Daerah/Regional Adjustment and Autonomy Fund	135 621 773,00	166 211 742,00
3.5 Bantuan Keuangan dari Provinsi atau Pemerintah Daerah Lainnya/Financial Assistance from Provincial or Other Regional Governments	32 369 702,31	40 560 105,48
3.6 Lainnya/Others	–	–
<b>Jumlah/Total</b>	<b>1 226 968 996,03</b>	<b>1 352 463 719,41</b>

Lanjutan Tabel/*Continued Table 2.4.1*

<b>Jenis Pendapatan/Kind of Revenues</b>	<b>2018</b>	<b>2019</b>
(1)	(4)	(5)
<b>1. Pendapatan Asli Daerah (PAD)/Regional Revenue</b>	77 084 865,91	78 575 317,04
1.1 Pajak Daerah/ <i>Regional Tax</i>	26 609 374,26	28 496 828,09
1.2 Retribusi Daerah/ <i>Regional Retribution</i>	5 592 154,87	4 577 542,03
1.3 Hasil Perusahaan Milik Daerah dan Pengelolaan Kekayaan Daerah yang Dipisahkan/ <i>Regional-Owned Company Revenue and Separated Management of Regional Wealth</i>	3 923 183,66	3 600 358,28
1.4 Lain-lain PAD yang Sah/ <i>Other Regional Revenue</i>	40 960 153,13	41 900 588,64
<b>2. Dana Perimbangan/Balance Funds</b>	1 019 448 411,91	1 089 904 306,78
2.1 Bagi Hasil Pajak/ <i>Tax Sharing Revenue</i>	34 567 430,34	0,00
2.2 Bagi Hasil Bukan Pajak/Sumber Daya Alam/ <i>Non-Tax Sharing Revenue/Natural Resources</i>	161 799 587,17	166 920 955,97
2.3 Dana Alokasi Umum/ <i>General Allocation Fund</i>	618 561 583,00	655 605 959,40
2.4 Dana Alokasi Khusus/ <i>Special Allocation Fund</i>	204 519 811,40	267 377 391,41
<b>3. Lain-lain Pendapatan yang Sah/Other Revenue</b>	282 502 771,21	352 760 324,59
3.1 Pendapatan Hibah/ <i>Grant</i>	42 412 180,00	54 588 493,00
3.2 Dana Darurat/ <i>Emergency Fund</i>	–	–
3.3 Dana Bagi Hasil Pajak dari Provinsi dan Pemerintah Daerah Lainnya/ <i>Tax Sharing Revenue from Provincial and Other Regional Governments</i>	75 320 092,21	90 633 541,59
3.4 Dana Penyesuaian dan Otonomi Daerah/ <i>Regional Adjustment and Autonomy Fund</i>	153 076 959,00	194 938 290,00
3.5 Bantuan Keuangan dari Provinsi atau Pemerintah Daerah Lainnya/ <i>Financial Assistance from Provincial or Other Regional Governments</i>	11 693 540,00	12 600 000,00
3.6 Lainnya/ <i>Others</i>	–	–
<b>Jumlah/Total</b>	<b>1 379 036 049,03</b>	<b>1 521 239 948,41</b>

Sumber/*Source*: Badan Pengelola Keuangan dan Aset Daerah Kabupaten Kuantan Singingi  
*Regional Financial and Asset Management Agency of Kuantan Singingi Regency*

**Tabel**  
**Table** 2.4.2**Realisasi Belanja Pemerintah Kabupaten Kuantan Singingi Menurut Jenis Belanja (ribu rupiah), 2016–2019**  
**Actual Kuantan Singingi Regency Government Expenditures by Kind of Expenditures (thousand rupiahs), 2016–2019**

Jenis Pendapatan <i>Kind of Revenues</i>	2016	2017
(1)	(2)	(3)
<b>1. Belanja Tidak Langsung/<i>Indirect Expenditures</i></b>	870 127 822,15	870 514 202,73
1.1 Belanja Pegawai/ <i>Personnel Expenditures</i>	690 972 778,93	600 277 445,06
1.2 Belanja Bunga/ <i>Interest Expenditures</i>	–	–
1.3 Belanja Subsidi/ <i>Subsidies Expenditures</i>	–	–
1.4 Belanja Hibah/ <i>Grant Expenditures</i>	10 230 964,05	10 263 400,00
1.5 Belanja Bantuan Sosial/ <i>Social Aid Expenditures</i>	5 787 650,00	348 480,00
1.6 Belanja Bagi Hasil/ <i>Sharing Fund Expenditure</i>	–	–
1.7 Belanja Bantuan Keuangan/ <i>Financial Aids Expenditures</i>	163 136 429,17	259 624 877,67
1.8 Belanja Tidak Terduga/ <i>Unpredicted Expenditures</i>	–	–
<b>2. Belanja Langsung/<i>Direct Expenditures</i></b>	417 924 798,21	490 515 538,16
2.1 Belanja Pegawai/ <i>Personnel Expenditures</i>	–	–
2.2 Belanja Barang dan Jasa/ <i>Goods and Services Expenditures</i>	239 908 435,04	287 241 897,25
2.3 Belanja Modal/ <i>Capital Expenditure</i>	178 016 363,18	203 273 640,92
<b>Jumlah/<i>Total</i></b>	<b>1 288 052 620,36</b>	<b>1 361 029 740,89</b>



Lanjutan Tabel/*Continued Table 2.4.2*

Jenis Pendapatan <i>Kind of Revenues</i>	2018	2019
(1)	(4)	(5)
<b>1. Belanja Tidak Langsung/<i>Indirect Expenditures</i></b>	885 702 080,34	915 364 985,75
1.1 Belanja Pegawai/ <i>Personnel Expenditures</i>	622 966 185,00	633 138 618,47
1.2 Belanja Bunga/ <i>Interest Expenditures</i>	–	–
1.3 Belanja Subsidi/ <i>Subsidies Expenditures</i>	–	–
1.4 Belanja Hibah/ <i>Grant Expenditures</i>	10 732 069,07	12 658 397,07
1.5 Belanja Bantuan Sosial/ <i>Social Aid Expenditures</i>	1 335 000,00	3 280 000,00
1.6 Belanja Bagi Hasil/ <i>Sharing Fund Expenditure</i>	–	–
1.7 Belanja Bantuan Keuangan/ <i>Financial Aids Expenditures</i>	250 641 062,77	266 287 970,21
1.8 Belanja Tidak Terduga/ <i>Unpredicted Expenditures</i>	27 763,50	–
<b>2. Belanja Langsung/<i>Direct Expenditures</i></b>	458 416 702,36	636 800 338,42
2.1 Belanja Pegawai/ <i>Personnel Expenditures</i>	–	16 126 624,52
2.2 Belanja Barang dan Jasa/ <i>Goods and Services Expenditures</i>	261 614 846,98	292 709 909,32
2.3 Belanja Modal/ <i>Capital Expenditure</i>	196 801 855,38	327 963 804,58
<b>Jumlah/<i>Total</i></b>	<b>1 344 118 782,70</b>	<b>1 552 165 324,17</b>

Sumber/*Source*: Badan Pengelola Keuangan dan Aset Daerah Kabupaten Kuantan Singingi  
*Regional Financial and Asset Management Agency of Kuantan Singingi Regency*

**Tabel**  
**Table** 2.4.3

**Target Pendapatan Pemerintah Kabupaten Kuantan Singingi Menurut Jenis Pendapatan (ribu rupiah), 2019**  
**Kuantan Singingi Regency Government Revenues Target by Kind of Revenues (thousand rupiahs), 2019**

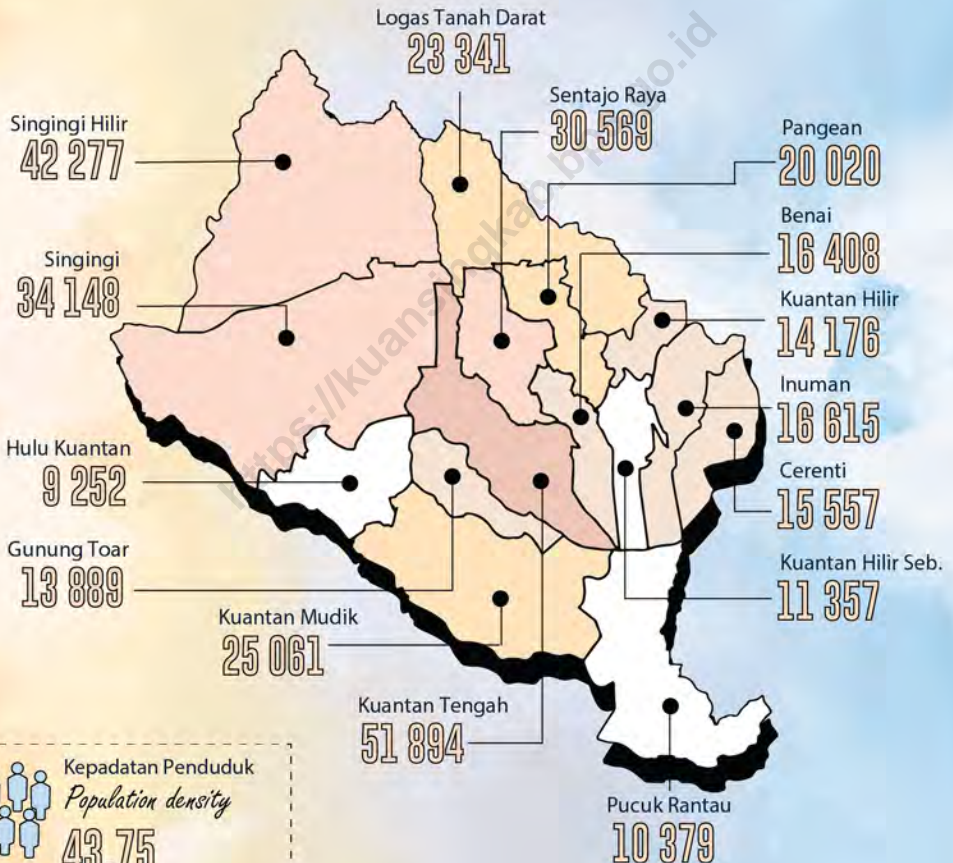
<b>Jenis Pendapatan/Kind of Revenues</b>	<b>2019</b>
(1)	(2)
<b>1. Pendapatan Asli Daerah (PAD)/Regional Revenue</b>	89 125 059,90
1.1 Pajak Daerah/Regional Tax	29 245 000,00
1.2 Retribusi Daerah/Regional Retribution	9 779 282,30
1.3 Hasil Perusahaan Milik Daerah dan Pengelolaan Kekayaan Daerah yang Dipisahkan/Regional-Owned Company Revenue and Separated Management of Regional Wealth	4 740 308,97
1.4 Lain-lain PAD yang Sah/Other Regional Revenue	45 360 468,63
<b>2. Dana Perimbangan/Balance Funds</b>	1 189 558 778,19
2.1 Bagi Hasil Pajak/Tax Sharing Revenue	–
2.2 Bagi Hasil Bukan Pajak/Sumber Daya Alam/Non-Tax Sharing Revenue/Natural Resources	245 233 720,15
2.3 Dana Alokasi Umum/General Allocation Fund	657 701 881,00
2.4 Dana Alokasi Khusus/Special Allocation Fund	286 623 177,04
<b>3. Lain-lain Pendapatan yang Sah/Other Revenue</b>	298 123 932 045,00
3.1 Pendapatan Hibah/Grant	56 195 200,00
3.2 Dana Darurat/Emergency Fund	–
3.3 Dana Bagi Hasil Pajak dari Provinsi dan Pemerintah Daerah Lainnya/Tax Sharing Revenue from Provincial and Other Regional Governments	91 017 642,05
3.4 Dana Penyesuaian dan Otonomi Daerah/Regional Adjustment and Autonomy Fund	194 938 290,00
3.5 Bantuan Keuangan dari Provinsi atau Pemerintah Daerah Lainnya/Financial Assistance from Provincial or Other Regional Governments	13 668 000,00
3.6 Lainnya/Others	–
<b>Jumlah/Total</b>	<b>1 634 502 970,14</b>

Sumber/Source: Badan Pengelola Keuangan dan Aset Daerah Kabupaten Kuantan Singingi  
 Regional Financial and Asset Management Agency of Kuantan Singingi Regency

# BAB 3 Chapter 3

# PENDUDUK DAN KETENAGAKERJAAN Population and Employment

## JUMLAH PENDUDUK PER KECAMATAN DI KABUPATEN KUANTAN SINGINGI, 2020 *Population of Villages/Kelurahan in Kuantan Singingi Regency, 2020*



Kepadatan Penduduk  
*Population density*  
43,75



Total Jumlah Penduduk  
*Population*  
334 943



Laju Pertumbuhan Penduduk  
2010-2020  
1,33% *Population Growth Rate 2010-2020*



Rasio Jenis Kelamin  
*Sex Ratio*  
103,57





**PENJELASAN TEKNIS****TECHNICAL NOTES**

1. Sumber utama data kependudukan adalah sensus penduduk yang dilaksanakan setiap sepuluh tahun sekali. Sensus penduduk telah dilaksanakan sebanyak tujuh kali sejak Indonesia merdeka, yaitu tahun 1961, 1971, 1980, 1990, 2000, 2010, dan 2020. Di dalam sensus penduduk, pencacahan dilakukan terhadap seluruh penduduk yang berdomisili di wilayah teritorial Indonesia termasuk warga negara asing kecuali anggota korps diplomatik negara sahabat beserta keluarganya. Metode pengumpulan data dalam sensus dilakukan dengan wawancara antara petugas sensus dengan responden dan juga melalui e-census. Pencatatan penduduk menggunakan konsep usual residence, yaitu konsep di mana penduduk biasa bertempat tinggal. Bagi penduduk yang bertempat tinggal tetap dicacah di mana mereka biasa tinggal, sedangkan untuk penduduk yang tidak bertempat tinggal tetap dicacah di tempat di mana mereka ditemukan petugas sensus pada malam 'Hari Sensus'. Termasuk penduduk yang tidak bertempat tinggal tetap adalah tuna wisma, awak kapal berbendera Indonesia, penghuni perahu/rumah apung, masyarakat terpencil/terasing,

1. *The main source of demographic data is population census, which is conducted every ten years. Population Census has been conducted seven times since Indonesia's independence: 1961, 1971, 1980, 1990, 2000, 2010, and 2020. The population census enumerates all residents who domicile in the entire territory of Indonesia including foreign citizens except the diplomatic corps members and their families. The method of data collection in a population census involves interviewing respondents and conducting e-census. Enumeration of the population uses the concept of "usual residence", which is the concept of "places where people usually live". De jure was applied to the permanent residents, while de facto was applied to non-permanent residents. The permanent residents were enumerated in place where they normally live, the non-permanent residents were enumerated where they were found by the enumerators, on the night of 'Census Date'. The non permanent residents include homeless people, ship crew, boat people, remote area community, and internally displaced persons. Those who had permanent residence and had been travelling away from their home*

dan pengungsi. Bagi mereka yang mempunyai tempat tinggal tetap dan sedang bepergian ke luar wilayah lebih dari enam bulan, tidak dicacah di tempat tinggalnya, tetapi dicacah di tempat tujuannya. Untuk tahun yang tidak dilaksanakan sensus penduduk, data kependudukan diperoleh dari hasil proyeksi penduduk. Proyeksi penduduk merupakan suatu perhitungan ilmiah yang didasarkan pada asumsi dari komponen-komponen perubahan penduduk, yaitu kelahiran, kematian, dan migrasi. Proyeksi penduduk Indonesia 2010–2035 menggunakan data dasar penduduk hasil SP2010.

2. **Penduduk Indonesia** adalah semua orang yang berdomisili di wilayah teritorial Indonesia selama 12 bulan atau lebih dan atau mereka yang berdomisili kurang dari 12 bulan tetapi bertujuan menetap.
3. **Laju pertumbuhan penduduk** adalah angka yang menunjukkan persentase penambahan penduduk dalam jangka waktu tertentu.
4. **Kepadatan penduduk** adalah rasio banyaknya penduduk per kilometer persegi.

*for six months or more were not enumerated in their permanent place, but in the place where they were during the census.*

*For the periods where the population census is not conducted, population projection is done to estimate population during those years. The population projection is an estimate based on the demographic components, such as birth, death, and migration. Indonesia's 2010–2035 population projection used the 2010 Population Census as the base population.*

2. **Indonesia Resident** are all residents of the entire territory of Indonesia who have stayed for twelve months or longer, and those who intended to stay more than twelve months even though their length of stay is less than six months.
3. **The growth rate of population** is the number that show percentage of population growth within a specified period.
4. **Population density** is ratio of population per square kilometer.

5. **Rasio jenis kelamin** adalah perbandingan antara penduduk laki-laki dan penduduk perempuan pada suatu wilayah dan waktu tertentu. Biasanya dinyatakan dengan banyaknya penduduk laki-laki untuk 100 penduduk perempuan.
  6. **Distribusi penduduk** adalah pola persebaran penduduk di suatu wilayah, baik berdasarkan batas-batas geografis maupun berdasarkan batas-batas administrasi pemerintahan.
  7. **Komposisi penduduk** adalah pola persebaran penduduk menurut karakteristiknya, contoh: penduduk menurut kelompok umur, penduduk menurut jenis kelamin
  8. **Rumah tangga** adalah seseorang atau sekelompok orang yang mendiami sebagian atau seluruh bangunan fisik/sensus dan biasanya tinggal bersama serta pengelolaan makan dari satu dapur. Yang dimaksud makan dari satu dapur adalah jika pengurusan kebutuhan sehari-harinya dikelola bersama-sama menjadi satu.
  9. **Anggota rumah tangga** adalah semua orang yang biasanya bertempat tinggal di suatu rumah tangga, baik yang berada di rumah pada waktu pencacahan
5. **Sex ratio** is the ratio of males population to females population in a given area and time, usually expressed as the number of males for every 100 females.
  6. **Population distribution** is the pattern of population distribution in an area, either by geographic boundaries or by government administrative boundaries.
  7. **Population composition** is the pattern of population distribution by its characteristics, example: population by age group, population by sex
  8. **Household** is an individual or group of people living in a physical/census building unit or part of it and usually commit on a common provision for food and other essentials of living. Common provision for food means one organising daily needs for all of household members.
  9. **Household member** are those who usually lives in a household regardless of their location at the time of enumeration.



maupun yang sementara tidak ada.

- 10. Rata-rata anggota rumah tangga** adalah angka yang menunjukkan rata-rata jumlah anggota rumah tangga per rumah tangga.
  - 11. Penduduk usia kerja** adalah penduduk yang berumur 15 tahun ke atas.
  - 12. Angkatan kerja** adalah penduduk usia kerja (15 tahun ke atas) yang bekerja, punya pekerjaan namun sementara tidak bekerja, dan pengangguran.
  - 13. Bekerja** adalah kegiatan ekonomi yang dilakukan oleh seseorang dengan maksud memperoleh atau membantu memperoleh pendapatan atau keuntungan dan lamanya bekerja paling sedikit 1 jam secara terus menerus dalam seminggu yang lalu (termasuk pekerja keluarga tanpa upah yang membantu dalam suatu usaha/ kegiatan ekonomi).
  - 14. Jumlah jam kerja seluruhnya** adalah jumlah jam kerja yang digunakan untuk bekerja (tidak termasuk jam kerja istirahat resmi dan jam kerja yang digunakan untuk hal-hal di luar pekerjaan).
  - 15. Lapangan usaha** adalah bidang kegiatan dari pekerjaan/tempat
- 10. Average household size** is the average number of household members per household.
  - 11. Working age population** is persons of 15 years and over.
  - 12. Labor force or economically active** are persons of 15 years and over, who in the previous week were working, temporarily absent from work but having jobs, and unemployment.
  - 13. Working** is economic activity conducted by a person and intended to earn income by doing work or helping to do work at least one hour continuously during the reference week (including unpaid family worker/s for any economic activity).
  - 14. Total working hours** is the total hours spent by an employee to perform all jobs (excluding the time used for other activities which are not classified as work).
  - 15. Industry** is field of a person's



bekerja di mana seseorang bekerja. Klasifikasi lapangan usaha mengikuti Klasifikasi Baku Lapangan Usaha Indonesia (KBLI) dalam 1 digit.

*activity or establishment. The classification of industries follows the Indonesia Standard Industrial Classification (KBLI) in one digit.*

**16. Status pekerjaan** adalah kedudukan seseorang dalam unit usaha/kegiatan dalam melakukan pekerjaan.

**16. Employment status** is the status of a person at his place of work or establishment where he was employed.

**17. Berusaha sendiri tanpa dibantu orang lain** adalah bekerja atau berusaha dengan menanggung risiko secara ekonomis, yaitu dengan tidak kembalinya ongkos produksi yang telah dikeluarkan dalam rangka usahanya tersebut, serta tidak menggunakan pekerja dibayar maupun pekerja tak dibayar, termasuk yang sifat pekerjaannya memerlukan teknologi atau keahlian khusus.

**17. Own-account worker** is a person who works at his own risk without assisted by paid per mount worker or unpaid worker include technical job or skill job.

**18. Berusaha dibantu buruh tidak tetap/buruh tidak dibayar** adalah bekerja atau berusaha atas risiko sendiri, dan menggunakan buruh/pekerja tak dibayar dan atau buruh/pekerja tidak tetap.

**18. Employer assisted by temporary workers/unpaid worker** is a person who works at his own risk and assisted by temporary worker/unpaid worker.

**19. Berusaha dibantu buruh tetap/buruh dibayar** adalah berusaha atas risiko sendiri dan mempekerjakan paling sedikit satu orang buruh/pekerja tetap yang dibayar.

**19. Employer assisted by permanent workers/paid workers** is a person who does his business at her/his own risk at least one assisted by paid permanent worker.

**20. Buruh/karyawan/pegawai** adalah seseorang yang bekerja

**20. Employee** is a person who work

pada orang lain atau instansi/kantor/ perusahaan secara tetap dengan menerima upah/gaji baik berupa uang maupun barang. Buruh yang tidak mempunyai majikan tetap, tidak digolongkan sebagai buruh/karyawan, tetapi sebagai pekerja bebas. Seseorang dianggap memiliki majikan tetap jika memiliki 1 (satu) majikan (orang/rumah tangga) yang sama dalam sebulan terakhir, khusus pada sektor bangunan batasannya tiga bulan. Apabila majikannya instansi/lembaga, boleh lebih dari satu.

*permanently for other people or institution/office/ company and gains some money/cash or goods as wage/salary. Labor who have no permanent employer is not categorized as a laborer/ worker/ employee but casual worker. A laborers in general is considered to have a permanent employer if he has the same employer during the past month, particularly for building construction sector is 3 months. If the employer is an institution, more than 1 (one) employer is allowed.*

**21. Pekerja bebas** adalah seseorang yang bekerja pada orang lain/ majikan/institusi yang tidak tetap (lebih dari 1 majikan dalam sebulan terakhir) di usaha pertanian baik berupa usaha rumah tangga maupun bukan usaha rumah tangga, ataupun di nonpertanian atas dasar balas jasa dengan menerima upah atau imbalan baik berupa uang maupun barang, dan baik dengan sistem pembayaran harian maupun borongan

**21. Casual employee** is a person who does not work permanently for other people/employer/ institution (more than 1 employer during the last 1 month) in agricultural sector, either home industry or not home industry, or in non-agricultural sector based on remuneration paid with money or goods, and based on daily or contact payment system.

**22. Pekerja tak dibayar** adalah seseorang yang bekerja membantu usaha untuk memperoleh penghasilan/ keuntungan yang dilakukan oleh salah seorang anggota rumah tangga atau bukan anggota rumah tangga tanpa mendapat

**22. Unpaid worker** is a person who intended to work without pay, either with money or good, in an establishment run by other members of the family, relative or neighbour.

upah/gaji baik berupa uang  
maupun barang.

<https://kuansingkab.bps.go.id>

**ULASAN**

Penduduk Kabupaten Kuantan Singingi berdasarkan hasil Sensus Penduduk (SP) 2020 pada tahun 2020 tercatat sebanyak 334.943 jiwa yang terdiri 170.406 jiwa laki-laki dan 164.537 jiwa perempuan. Kecamatan yang paling banyak penduduknya adalah kecamatan Kuantan Tengah yaitu 51.894 jiwa dan kecamatan yang paling sedikit penduduknya adalah kecamatan Hulu Kuantan yaitu 9.252 jiwa.

Dilihat komposisinya, penduduk laki-laki lebih banyak dari penduduk perempuan. Penduduk laki-laki berjumlah 170.406 jiwa dan perempuan berjumlah 164.537 jiwa. Rasio jenis kelamin 103,6. Rasio jenis kelamin yang paling tinggi terdapat di Kecamatan Pucuk Rantau sebesar 108,0 dan rasio jenis kelamin yang paling rendah terdapat di Kecamatan Hulu Kuantan sebesar 99,8.

**DESCRIPTION**

*Population of Kuantan Singingi Regency based on the result of the 2020 population census in 2020 was 334.943 persons, consisting of 170.406 male and 164.537 female. Kuantan Tengah Subdistrict was the Subdistrict with the highest population with 51.894 persons and Hulu Kuantan Subdistrict was the lowest one with 9.252 persons.*

*According to the composition, the number of male population was higher than female. It was recorded that there were 170.406 males and 164.537 females. The sex ratio 103,6. The highest sex ratio happened in Pucuk Rantau Subdistrict with 108,00 and the lowest one was in Hulu Kuantan Subdistrict with 99,8.*

**3.1 PENDUDUK  
POPULATION**

**Tabel 3.1.1 Penduduk, Laju Pertumbuhan Penduduk, Distribusi Persentase Penduduk, Kepadatan Penduduk, Rasio Jenis Kelamin Penduduk Menurut Kecamatan di Kabupaten Kuantan Singingi, 2020**  
*Population, Population Growth Rate, Percentage Distribution of Population, Population Density, and Population Sex Ratio by Subdistrict in Kuantan Singingi Regency, 2020*

<b>Kecamatan Subdistrict</b>	<b>Penduduk (ribu) Population (thousand)</b>	<b>Laju Pertumbuhan Penduduk per Tahun 2010–2020 Annual Population Growth Rate (%) 2010–2020</b>
(1)	(2)	(3)
1. Kuantan Mudik	25,06	1,28
2. Hulu Kuantan	9,25	1,34
3. Gunung Toar	13,89	0,88
4. Pucuk Rantau	10,38	0,53
5. Singingi	34,15	1,61
6. Singingi Hilir	42,28	1,86
7. Kuantan Tengah	51,89	1,61
8. Sentajo Raya	30,57	1,49
9. Benai	16,41	0,95
10. Kuantan Hilir	14,18	0,21
11. Pangean	20,02	1,50
12. Logas Tanah Darat	23,34	2,03
13. Kuantan Hilir Seberang	11,36	-0,65
14. Cerenti	15,56	0,99
15. Inuman	16,62	1,40
<b>Kuantan Singingi</b>	<b>334,94</b>	<b>1,33</b>

Lanjutan Tabel/Continued Table 3.1.1

Kecamatan Subdistrict		Persentase Penduduk Percentage of Total Population	Kepadatan Penduduk per km <sup>2</sup> Population Density per sq,km
(1)		(7)	(8)
1.	Kuantan Mudik	7,48	44,41
2.	Hulu Kuantan	2,76	24,07
3.	Gunung Toar	4,15	84,05
4.	Pucuk Rantau	3,10	12,63
5.	Singingi	10,20	17,48
6.	Singingi Hilir	12,62	27,61
7.	Kuantan Tengah	15,49	191,67
8.	Sentajo Raya	9,13	209,81
9.	Benai	4,90	131,62
10.	Kuantan Hilir	4,23	95,29
11.	Pangean	5,98	137,76
12.	Logas Tanah Darat	6,97	61,37
13.	Kuantan Hilir Seberang	3,39	99,37
14.	Cerenti	4,64	34,12
15.	Inuman	4,96	36,92
<b>Kuantan Singingi</b>		<b>100,00</b>	<b>43,75</b>

Lanjutan Tabel/*Continued Table* 3.1.1

<b>Kecamatan Subdistrict</b>		<b>Rasio Jenis Kelamin Penduduk Population Sex Ratio</b>
<b>(1)</b>		<b>(11)</b>
1.	Kuantan Mudik	102,5
2.	Hulu Kuantan	99,8
3.	Gunung Toar	104,6
4.	Pucuk Rantau	108,0
5.	Singingi	106,7
6.	Singingi Hilir	105,7
7.	Kuantan Tengah	102,0
8.	Sentajo Raya	103,4
9.	Benai	100,0
10.	Kuantan Hilir	101,4
11.	Pangean	103,1
12.	Logas Tanah Darat	103,5
13.	Kuantan Hilir Seberang	100,2
14.	Cerenti	103,8
15.	Inuman	105,2
<b>Kuantan Singingi</b>		<b>103,6</b>

Sumber/*Source*: Hasil SP2020 (September)/*The result of the 2020 Population Census (September)*

**Tabel** 3.1.2 **Jumlah Penduduk Menurut Kelompok Umur dan Jenis Kelamin di Kabupaten Kuantan Singingi, 2020**  
**Table** **Population by Age Group and Sex in Kuantan Singingi Regency, 2020**

Kelompok Umur Age Group	Jenis Kelamin/Sex		
	Laki-Laki Male	Perempuan Female	Jumlah Total
(1)	(2)	(3)	(4)
0-4	15 081	14 406	29 487
5-9	15 277	14 457	29 734
10-14	14 898	14 124	29 022
15-19	15 437	14 432	29 869
20-24	14 827	14 388	29 215
25-29	14 607	13 955	28 562
30-34	14 047	13 805	27 852
35-39	13 202	12 691	25 893
40-44	12 239	11 666	23 905
45-49	10 493	10 425	20 918
50-54	9 187	8 328	17 515
55-59	7 136	7 235	14 371
60-64	6 112	5 954	12 066
65-69	4 228	4 044	8 272
70-74	1 802	2 055	3 857
75+	1 833	2 572	4 405
<b>Kuantan Singingi</b>	<b>170 406</b>	<b>164 537</b>	<b>334 943</b>

Sumber/Source: Hasil Perapihan Umur dari Data Administratif dan SP2020 (September)/The Result of Smoothing Single Year of Age from Administrative Data and the 2020 Population Census (September)



### 3.2 KETENAGAKERJAAN EMPLOYMENT

**Tabel 3.2.1 Penduduk Berumur 15 Tahun Keatas menurut Kegiatan Utama dan Jenis Kelamin di Kabupaten Kuantan Singingi, 2020**  
*Population of 15 Years Age and Above by Main Activity and Sex in Kuantan Singingi Regency, 2020*

Kegiatan Utama <i>Main Activity</i>	Laki-laki <i>Male</i>	Perempuan <i>Female</i>	Jumlah <i>Total</i>
(1)	(2)	(3)	(4)
<b>Angkatan Kerja</b> <i>Economically Active</i>	<b>102 870</b>	<b>57 937</b>	<b>160 807</b>
1. Bekerja <i>Working</i>	97 084	55 347	152 431
2. Pengangguran <i>Unemployed</i>	5 786	2 590	8 376
<b>Bukan Angkatan Kerja</b> <i>Not Economically Active</i>	<b>16 755</b>	<b>57 958</b>	<b>74 713</b>
1. Sekolah <i>Attending School</i>	8 712	9 346	18 058
2. Mengurus Rumah Tangga <i>House Keeping</i>	3 062	45 208	48 270
3. Lainnya <i>Others</i>	4 981	3 404	8 385
<b>Usia 15+ 15+ Age</b>	<b>119 625</b>	<b>115 895</b>	<b>235 520</b>
<b>Tingkat Partisipasi Angkatan Kerja (TPAK)</b> <i>% Economically Active to Working Age Population</i>	<b>85,99</b>	<b>49,99</b>	<b>68,28</b>
<b>Tingkat Pengangguran Terbuka (TPT)</b> <i>Unemployment Rate</i>	<b>5,62</b>	<b>4,47</b>	<b>5,21</b>

Sumber/Sources: BPS, Survei Angkatan Kerja Nasional (Sakernas) Agustus / BPS-Statistics Indonesia, August National Labour Force Survey

**Tabel** 3.2.2 **Penduduk Berumur 15 Tahun Keatas menurut Kegiatan Utama di Kabupaten Kuantan Singingi, 2018–2020**  
**Table** 3.2.2 **Population of 15 Years Age and Above by Main Activity in Kuantan Singingi Regency, 2018–2020**

Kegiatan Utama Main Activity	2018	2019	2020
(1)	(2)	(3)	(4)
<b>Angkatan Kerja</b> <i>Economically Active</i>	<b>146 643</b>	<b>150 060</b>	<b>160 807</b>
1. Bekerja <i>Working</i>	138 158	142 826	152 431
2. Pengangguran <i>Unemployed</i>	8 485	7 234	8 376
<b>Bukan Angkatan Kerja</b> <i>Not Economically Active</i>	<b>82 987</b>	<b>82 454</b>	<b>74 713</b>
1. Sekolah <i>Attending School</i>	...	...	18 058
2. Mengurus Rumah Tangga <i>House Keeping</i>	...	...	48 270
3. Lainnya <i>Others</i>	...	...	8 385
<b>Usia 15+</b> <b>15+ Age</b>	<b>229 630</b>	<b>232 514</b>	<b>235 520</b>
<b>Tingkat Partisipasi Angkatan Kerja (TPAK)</b> <b>% Economically Active to Working Age Population</b>	<b>63,86</b>	<b>64,54</b>	<b>68,28</b>
<b>Tingkat Pengangguran Terbuka (TPT)</b> <b>Unemployment Rate</b>	<b>5,79</b>	<b>4,82</b>	<b>5,21</b>

Sumber/Source: BPS, Survei Angkatan Kerja Nasional (Sakernas) Agustus / BPS-Statistics Indonesia, August National Labour Force Survey

**Tabel**  
**Table** 3.2.3

**Penduduk Berumur 15 Tahun Ke Atas yang Bekerja Selama Seminggu yang Lalu Menurut Status Pekerjaan Utama dan Jenis Kelamin di Kabupaten Kuantan Singingi, 2020**

*Population 15 Years of Age and Over who Worked During The Previous Week by Main Employment Status and Sex in Kuantan Singingi Regency, 2020*

<b>Status Pekerjaan Utama</b> <i>Main Employment Status</i>	<b>Laki-Laki</b> <i>Male</i>	<b>Perempuan</b> <i>Female</i>	<b>Jumlah</b> <i>Total</i>
(1)	(2)	(3)	(4)
Berusaha sendiri <i>Own account worker</i>	27 235	13 876	41 111
Berusaha dibantu buruh tidak tetap/buruh tidak dibayar <i>Employer assisted by temporary worker/unpaid worker</i>	11 793	7 415	19 208
Berusaha dibantu buruh tetap/buruh dibayar <i>Employer assisted by permanent worker/paid worker</i>	6 370	709	7 079
Buruh/Karyawan/Pegawai/ <i>Employee</i>	37 759	17 260	55 019
Pekerja bebas <i>Casual worker</i>	8 073	1 886	9 959
Pekerja keluarga/tak dibayar <i>Family worker/unpaid worker</i>	5 854	14 201	20 055
<b>Jumlah/Total</b>	<b>97 084</b>	<b>55 347</b>	<b>152 431</b>

Sumber/Source: BPS, Survei Angkatan Kerja Nasional (Sakernas) Agustus/BPS-Statistics Indonesia, August National Labor Force Survey

**Tabel**  
**Table** 3.2.4**Banyaknya Pencari Kerja yang Terdaftar Menurut Jenis Kelamin dan Tingkat Pendidikan di Kabupaten Kuantan Singingi, 2020**  
**Number of Registered Job Seekers by Sex and Educational Level in Kuantan Singingi Regency, 2020**

Tingkat Pendidikan <i>Educational Level</i>	Terdaftar <i>Registered</i>		
	Laki-laki <i>Male</i>	Perempuan <i>Female</i>	Jumlah <i>Total</i>
(1)	(2)	(3)	(4)
Tidak Tamat SD / <i>Not a Primary School Graduate</i>	–	–	–
SD/Sederajat / <i>General/Vocational Primary School</i>	–	–	–
SMP/Sederajat / <i>General/Vocational Junior High School</i>	2	2	4
SMA/Sederajat / <i>General/Vocational Senior High School</i>	128	81	209
Diploma / <i>Diploma</i>			
• Diploma I / <i>Diploma I</i>	–	1	1
• Diploma II/ <i>Diploma II</i>	–	–	0
• Diploma III/ <i>Diploma III</i>	2	6	8
Sarjana / <i>University Degree</i>	61	45	106
<b>Jumlah/Total</b>	<b>193</b>	<b>135</b>	<b>328</b>
<b>2019</b>	<b>441</b>	<b>366</b>	<b>807</b>
<b>2018</b>	<b>502</b>	<b>489</b>	<b>991</b>
<b>2017</b>	<b>2 476</b>	<b>3 258</b>	<b>5 734</b>
<b>2016</b>	<b>2 765</b>	<b>3 190</b>	<b>5 955</b>

Sumber/Source: Dinas Penanaman Modal, Pelayanan Terpadu Satu Pintu, dan Tenaga Kerja Kabupaten Kuantan Singingi / *Regional One Stop Investment, Integrated Services, and Labour Office of Kuantan Singingi Regency*

**Tabel**  
**Table 3.2.5**
**Jumlah Perusahaan dan Tenaga Kerja yang Terdaftar  
 Menurut Sektor di Kabupaten Kuantan Singingi, 2020**  
*Number of Registered Firm and Labour by Sector in Kuantan Singingi Regency, 2020*

Sektor Sector	Jumlah Perusahaan Number of Firm	Jumlah Tenaga Kerja Number of Labour
(1)	(2)	(3)
1. Pertanian / Agriculture	10	1 403
2. Pertambangan dan Penggalian / Mining and Quarrying	–	–
3. Industri Pengolahan / Manufacturing Industries	17	1 371
4. Listrik dan Air Minum / Electricity and Water	–	–
5. Bangunan / Construction	–	–
6. Perdagangan, Hotel, dan Restoran / Trade, Hotel, and Restaurant	–	–
7. Angkutan / Transportation	–	–
8. Bank dan Lembaga Keuangan Lainnya/ Bank and Other Finance Institutions	–	–
9. Jasa-jasa / Service	3	229
<b>Jumlah/Total</b>	<b>30</b>	<b>3 003</b>
<b>2019</b>	<b>78</b>	<b>8 734</b>
<b>2018</b>	<b>44</b>	<b>8 544</b>
<b>2017</b>	<b>58</b>	<b>10 345</b>

Sumber/Source: Dinas Penanaman Modal, Pelayanan Terpadu Satu Pintu, dan Tenaga Kerja Kabupaten Kuantan Singingi / Regional One Stop Investment, Integrated Services, and Labour Office of Kuantan Singingi Regency

**Tabel**  
**Table** 3.2.6

**Jumlah Pencari Kerja Terdaftar yang Telah Ditempatkan Menurut Tingkat Pendidikan dan Jenis Kelamin di Kabupaten Kuantan Singingi, 2020**  
**Number of Registered Job Seeker that Has Been Occupied by Educational Level and Sex in Kuantan Singingi Regency, 2020**

Tingkat Pendidikan <i>Educational Level</i>	Pencari Kerja yang Telah Ditempatkan <i>Occupied Job Seeker</i>		
	Laki-laki <i>Male</i>	Perempuan <i>Female</i>	Jumlah <i>Total</i>
(1)	(2)	(3)	(4)
Tidak Tamat SD / <i>Not a Primary School Graduate</i>	–	–	–
SD/Sederajat / <i>General/Vocational Primary School</i>	–	–	–
SMP/Sederajat / <i>General/Vocational Junior High School</i>	–	–	–
SMA/Sederajat / <i>General/Vocational Senior High School</i>	5	6	11
Diploma / <i>Diploma</i>	–	1	1
Sarjana Muda / <i>Bachelor</i>	–	2	2
Sarjana / <i>University Degree</i>	4	5	9
<b>Jumlah/Total</b>	<b>9</b>	<b>14</b>	<b>23</b>
<b>2019</b>	...	...	...
<b>2018</b>	<b>39</b>	<b>29</b>	<b>68</b>
<b>2017</b>	–	–	–
<b>2016</b>	–	–	–
<b>2015</b>	<b>702</b>	<b>109</b>	<b>811</b>

Catatan/Note: Data Tahun 2019 tidak tersedia / *2019 data is not available*

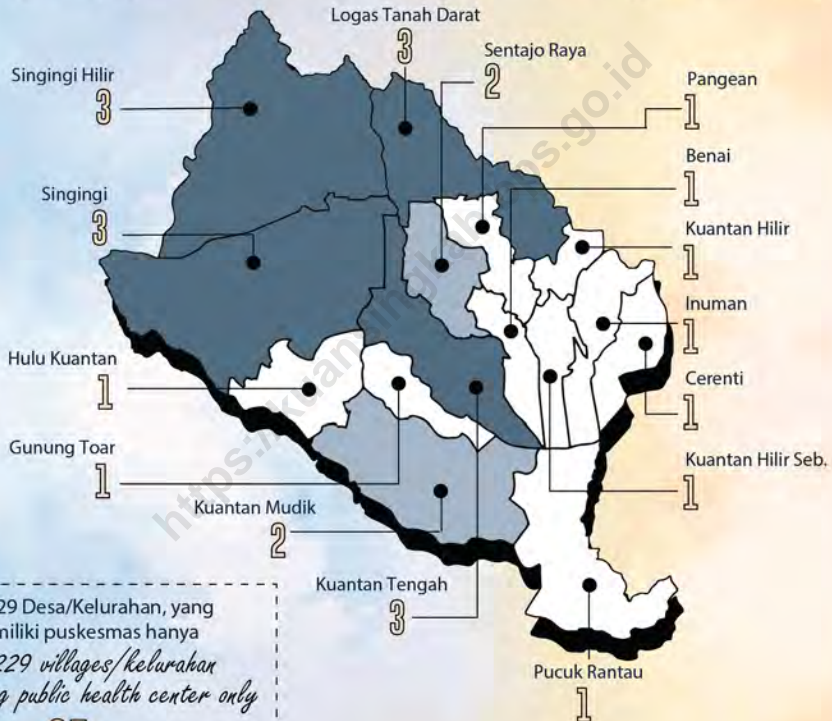
Sumber/Source: Dinas Penanaman Modal, Pelayanan Terpadu Satu Pintu, dan Tenaga Kerja Kabupaten Kuantan Singingi / *Regional One Stop Investment, Integrated Services, and Labour Office of Kuantan Singingi Regency*

# BAB 4 SOSIAL DAN KESEJAHTERAAN RAKYAT

## Chapter 4 Social and Welfare

### JUMLAH DESA/KELURAHAN YANG MEMILIKI PUSKESMAS PER KECAMATAN, 2020

*Number of Villages/Kelurahan Having Public Health Center per Subdistrict, 2020*



Dari 229 Desa/Kelurahan, yang memiliki puskesmas hanya  
*From 229 villages/kelurahan those having public health center only*  
**25**

### JUMLAH FASILITAS KESEHATAN LAINNYA, 2020

*Number of Other Health Facilities, 2020*



Sumber: Data Potensi Desa - BPS &  
 Dinas Kesehatan Kabupaten Kuantan Singingi  
*Source: Village Potency Data - BPS &  
 Regional Health Office of Kuantan Singingi Regency*





**PENJELASAN TEKNIS**

1. **Tidak/belum pernah sekolah** adalah mereka yang tidak pernah atau belum pernah terdaftar dan tidak pernah atau belum pernah aktif mengikuti pendidikan di suatu jenjang pendidikan formal. Termasuk juga yang tamat/belum tamat taman kanak-kanak tetapi tidak melanjutkan ke sekolah dasar.
2. **Masih bersekolah** adalah mereka yang terdaftar dan aktif mengikuti pendidikan formal dan nonformal (Paket A, B, atau C), baik pendidikan dasar, menengah maupun pendidikan tinggi. Bagi mahasiswa yang sedang cuti dianggap masih bersekolah.
3. **Tidak bersekolah lagi** adalah mereka yang pernah terdaftar dan aktif mengikuti pendidikan di suatu jenjang pendidikan formal dan nonformal (Paket A, B, atau C), tetapi pada saat pencacahan tidak lagi terdaftar dan tidak aktif mengikuti pendidikan.
4. **Tamat sekolah** adalah menyelesaikan pelajaran yang ditandai dengan lulus ujian akhir pada kelas atau tingkat terakhir suatu jenjang pendidikan di sekolah negeri maupun swasta dengan mendapatkan tanda tamat belajar/ijazah. Seseorang yang belum mengikuti pelajaran

**TECHNICAL NOTES**

1. **Not/never attending school** is someone who has never attended or never been registered in a formal education, such as primary, secondary, and tertiary education. Those who just completed kindergarten are considered as never attended school.
2. **Attending school** is someone who is currently attending primary, secondary, or tertiary education, including package A, package B, or package C. College student who postpones his/her study is considered as attending school.
3. **Not attending school anymore** is someone who had enrolled and participated in formal and non-formal education in the past including package A, package B, or package C, but currently does not attend school.
4. **Completed particular level of education** is someone who has completed particular level of education in private or public school and accepting graduation certificate. Someone who has never attended the highest grade but passed the final exam is considered as completed particular level of

pada kelas tertinggi tetapi telah mengikuti ujian akhir dan lulus dianggap tamat sekolah.

**5. Jalur Pendidikan di Indonesia** terdiri atas 1) pendidikan formal, 2) pendidikan nonformal, dan 3) pendidikan informal yang ketiganya dapat saling melengkapi dan memperkaya (Undang-Undang No. 20 Tahun 2013 tentang Sistem Pendidikan Nasional).

**6. Jenjang Pendidikan Formal** terdiri atas pendidikan dasar, pendidikan menengah, dan pendidikan tinggi. Jenis pendidikan yang diajarkan mencakup pendidikan umum, kejuruan, akademik, profesi, vokasi, keagamaan, dan khusus

- a. Pendidikan Dasar berbentuk Sekolah Dasar (SD) dan Madrasah Ibtidaiyah (MI) atau bentuk lain yang sederajat serta Sekolah Menengah Pertama (SMP) dan Madrasah Tsanawiyah (MTs), atau bentuk lain yang sederajat.
- b. Pendidikan Menengah berbentu Sekolah Menengah Atas (SMA), Madrasah Aliyah (MA), Sekolah Menengah Kejuruan (SMK), dan Madrasah Aliyah Kejuruan (MAK), atau bentuk lain yang sederajat.
- c. PendidikanTinggimerupakan jenjang pendidikan setelah

*education.*

**5. The Education System in Indonesia** consists of 1) a formal education, 2) non-formal education, and 3) informal education that all three can be complementary and enriching (Law No. 20 Year 2013 about The National Education System).

**6. The Formal Education Level** consists of primary education, secondary education, and high education. The kind of education that taught consists of general education, vocational, academic, professional, religious, and specific education.

- a. The Primary Education consists of Elementary School and Islamic Elementary School or other equivalent forms and Junior High School and MTs, or other equivalent forms.
- b. The Secondary Education consists of the senior high school, MA, Vocational School, and Vocational Madrasah Aliyah, or other equivalent forms.
- c. The High Education consists of the education level after the secondary education that consists of diplomas, bachelor, master, specialist,

pendidikan menengah yang mencakup program pendidikan diploma, sarjana, magister, spesialis, dan doktor yang diselenggarakan oleh perguruan tinggi. Perguruan tinggi dapat berbentuk akademi, politeknik, sekolah tinggi, institut, atau universitas.

and doctoral degrees that are held by the college. The colleges can be academy, polytechnic, high school, institute, or university.

**7. Rumah Sakit** adalah tempat pemeriksaan dan perawatan kesehatan, biasanya berada di bawah pengawasan dokter/tenaga medis, yang melayani penderita yang sakit untuk berobat rawat jalan atau rawat inap.

**7. Hospital** is a place for health check, usually controlled/supervised by doctors/medical personnel to serve the ill patients to get outpatient or inpatient treatment services.

**8. Poliklinik** adalah sarana kesehatan yang dipakai untuk pelayanan berobat jalan, biasanya berada di bawah pengawasan dokter/tenaga medis.

**8. Polyclinic** is a health facility in which to get outpatient services, usually under the control of doctor/medical personnel.

**9. Puskesmas** (Pusat Kesehatan Masyarakat) adalah unit pelaksana teknis dinas kesehatan kabupaten/ kota yang mempunyai fungsi utama sebagai penyelenggara pelayanan kesehatan tingkat pertama. Wilayah kerja puskesmas maksimal adalah satu kecamatan dan untuk dapat menjangkau wilayah kerjanya, puskesmas mempunyai jaringan pelayanan yang meliputi unit Puskesmas Pembantu (Pustu),

**9. Public Health Center** is technical implementation unit of regency health department that have the primary function as a first-level health care providers. The working area standard of public health center is one Subdistrict and to reach their working areas, public health centers have a service network covering subsidiary of public health center, mobile public health center units, and midwife units (Regulation of the Minister of Health of

unit Puskesmas Keliling (Puskel), dan unit bidan desa/komunitas (Peraturan Menteri Kesehatan RI No. 75 Tahun 2014 Tentang Pusat Kesehatan Masyarakat).

**10. Apotek** adalah suatu tempat tertentu yang digunakan untuk melakukan pekerjaan kefarmasian, dan penyaluran/penjualan obat atau bahan farmasi dan perbekalan kesehatan lainnya kepada masyarakat yang dikelola oleh tenaga apoteker (Peraturan Menteri Kesehatan RI No. 1332 Tahun 2002 Tentang Perubahan Atas Peraturan Menteri Kesehatan RI No. 922/MENKES/PER/X/1993 Tentang Ketentuan dan Tata Cara Pemberian Izin Apotek).

**11. Imunisasi** adalah memasukkan kuman atau racun penyakit tertentu yang sudah dilemahkan (vaksin) ke dalam tubuh dengan cara disuntik atau diminum (diteteskan dalam mulut) dengan maksud agar terjadi kekebalan tubuh terhadap penyakit tersebut.

**12. BCG (Bacillus Calmette Guerin)** merupakan vaksinasi untuk mencegah penyakit TBC, diberikan pada bayi baru lahir atau anak, dengan suntikan pada kulit pangkal lengan atas. Bekas suntikan kemudian akan membentuk tonjolan kecil jaringan parut pada kulit lengan

Indonesia Number 75 Year 2014 about Public Health Center).

**10. Pharmacy** is a specific place that is used for pharmaceutical jobs, and distribution/sale of drugs/ pharmaceuticals and other medical supplies to people that are administered by trained pharmacist (Regulation of the Minister of Health of Indonesia Number 1332 Year 2002 about the Changes of Regulation of the Minister of Health of Indonesia Number 922/MENKES/PER/X/1993 about Pro- vision and Procedures for Administration of Licensed Pharmacies).

**11. Immunization** is putting enervated microbe of a certain disease into human body by injection or drinking (dropping into mouth) to make the body immune to that disease.

**12. BCG (Bacillus Calmette Guerin)** is a vaccine to prevent TBC disease, given to newborns or children, by injection at the base of the skin of the upper arm. Injection site will form little bumps of scar tissue in the skin of the upper arm. BCG injections given to children 1 times.

atas. Suntikan BCG diberikan kepada anak sebanyak 1 kali.

- 13. DPT (Difteri, Pertusis, Tetanus)** merupakan vaksin untuk mencegah penyakit Difteri, Pertusis, dan Tetanus yang diberikan pada bayi berumur 3 bulan ke atas, dengan suntikan pada paha, diulang 1 bulan dan 2 bulan kemudian, sehingga suntikan imunisasi DPT lengkap pada balita berjumlah 3 kali (kadang-kadang selang waktu antar suntikan bisa lebih dari 1 bulan).
- 13. DPT (Diphtheria, Pertussis, Tetanus)** is a vaccine to prevent the diphtheria, pertussis, and tetanus disease, given to infants aged 3 months and above, with a shot in the thigh, repeated one month and two months later, so that the complete DPT immunization shots at toddler totaling 3 times (sometimes the time interval between injections can be more than 1 month).
- 14. Peristiwa tindak pidana yang dilaporkan** ialah setiap peristiwa yang diterima kepolisian dari laporan masyarakat, atau peristiwa dimana pelakunya tertangkap tangan oleh kepolisian.
- 14. Reported crime incidence** includes all criminal cases reported and received by police office, and all crimes caught by police.
- 15. Jumlah tindak pidana** menggambarkan jumlah kasus tindak pidana yang terjadi pada kurun waktu tertentu.
- 15. Crime total** refers to the number of criminal cases occurring during a given period.
- 16.** Untuk mengukur kemiskinan, BPS menggunakan konsep kemampuan memenuhi kebutuhan dasar (basic needs approach). Dengan pendekatan ini, kemiskinan dipandang sebagai ketidakmampuan dari sisi ekonomi untuk memenuhi kebutuhan dasar makanan dan bukan makanan yang diukur dari
- 16.** To measure poverty, BPS-Statistics Indonesia has used the concept of basic needs approach. Therefore, poverty is viewed as economic inability to fulfill food and non-food basic needs which are measured by consumption/expenditure. The method used is calculating poverty line, which consists of two components that

sisi pengeluaran. Metode yang digunakan adalah menghitung Garis Kemiskinan (GK), yang terdiri dari dua komponen yaitu Garis Kemiskinan Makanan (GKM) dan Garis Kemiskinan Non-Makanan (GKNM). Penghitungan Garis Kemiskinan dilakukan secara terpisah untuk daerah perkotaan dan perdesaan.

17. **Penduduk miskin** adalah penduduk yang memiliki rata-rata pengeluaran per kapita per bulan di bawah Garis Kemiskinan.
  18. **Garis Kemiskinan Makanan (GKM)** merupakan nilai pengeluaran kebutuhan minimum makanan yang disetarakan dengan 2.100 kkalori per kapita per hari. Garis Kemiskinan Non-Makanan (GKNM) adalah kebutuhan minimum untuk perumahan, sandang, pendidikan, kesehatan, dan kebutuhan dasar lainnya.
  19. **Indeks Pembangunan Manusia (IPM)** menjelaskan bagaimana penduduk dapat mengakses hasil pembangunan dalam memperoleh pendapatan, kesehatan, pendidikan dan sebagainya. IPM diperkenalkan oleh UNDP pada tahun 1990 dan dipublikasikan secara berkala dalam laporan tahunan Human Development Report (HDR). IPM dibentuk oleh 3 (tiga) dimensi
17. A person whose expenditure per capita per month is below the poverty line is considered to be poor.
  18. **The Food Poverty Line** refers to the daily minimum requirement of 2,100 kcal per capita per day. The Non-Food Poverty Line refers to the minimum requirement for household necessities for clothing, education, health, and other basic individual needs.
  19. **The Human Development Index (HDI)** explains how people can access development results in obtaining income, health, education and so forth. HDI was introduced by United Nations Development Programme (UNDP) in 1990 and published periodically in the annual report of the Human Development Report. HDI was formed by three basic dimensions: a long and

dasar: Umur panjang dan hidup sehat; pengetahuan; dan standar hidup layak.

healthy life; knowledge; and a decent standard of living.

<https://kuansingkab.bps.go.id>

**ULASAN****Pendidikan**

Tingkat pendidikan penduduk mencerminkan keberhasilan pembangunan suatu bangsa. Pendidikan yang tinggi akan memberi pengaruh positif bagi masa depan bangsa. Pendidikan mempunyai peranan penting dalam kehidupan manusia, oleh karena itu, pemerintah dan masyarakat senantiasa memberikan perhatian yang besar pada perkembangan pendidikan.

Secara umum prasarana gedung sekolah di Kabupaten Kuantan Singingi telah tersedia di setiap kecamatan mulai dari SD sampai SMA. Selain tersedianya sarana pendidikan berupa gedung sekolah, keberhasilan pembangunan pendidikan juga ditentukan oleh ketersediaan tenaga pengajar atau guru. Analisis lebih lanjut, tentu tidak hanya melihat ketersediaan guru tapi juga kualitas dan tingkat kemampuan mentransfer ilmu ke anak didik.

Berdasarkan data dari Kementerian Pendidikan dan Kebudayaan, Sistem Data Pokok Pendidikan dan Kantor Kementerian Agama Kabupaten Kuantan Singingi, data semester ganjil tahun 2020/2021, terdapat 229 TK/Sederajat, 275 SD/Sederajat, 105 SMP/Sederajat, dan 47 SMA/Sederajat di Kabupaten Kuantan Singingi.

**DESCRIPTION****Education**

*The level of population education reflects the success of national development. The good quality of education would give positive effects to the future time. Education plays an important role in human life, so that the government or societies have to pay great attention to education development.*

*In general, the facilities of school building in Kuantan Singingi Regency have completely serve from junior school to senior high school. Furthermore completely facilities of school, the success of education developing are depend on number of teachers. In future analysis, not only based on available the number of teachers but also depending by aqualities and the range of avaibilities either teachers or students.*

*Based on data from Ministry of Educations and Culture, Basic Education Data System, and Regional Ministry of Religious Affairs Office of Kuantan Singingi Regency, odd semester data for 2020/2021, there were 229 Kindergarten/ equivalent, 275 elementary schools/ equivalent, 105 junior high schools/ equivalent, and 47 high schools/ equivalent in Kuantan Singingi Regency.*



### **Kesehatan**

Pembangunan dibidang kesehatan bertujuan agar semua lapisan masyarakat memperoleh pelayanan kesehatan secara mudah, murah, dan merata. Dengan meningkatkan pelayanan ini diharapkan akan dapat meningkatkan derajat kesehatan masyarakat. Upaya untuk meningkatkan derajat kesehatan masyarakat ini sudah banyak dilakukan pemerintah antara lain dengan penyediaan berbagai fasilitas kesehatan seperti : rumah sakit, puskesmas, tenaga medis, dan lain-lain.

Pada tahun 2020 terdapat 1 buah rumah sakit umum, 1 buah rumah sakit khusus, 25 puskesmas, 33 klinik/ balai kesehatan, 384 Posyandu, dan 92 polindes.

### **Keluarga Berencana**

Salah satu upaya untuk menurunkan tingkat kelahiran adalah dengan program KB. Sejak tahun 1970 program KB sudah digalakkan, diharapkan seluruh pasangan usia subur dapat mempergunakan salah satu alat kontrasepsi/cara yang telah diprogramkan.

Pada tahun 2020 di Kabupaten Kuantan Singingi terdapat 32 klinik KB. Jumlah peserta KB baru di Kabupaten Kuantan Singingi pada tahun 2020 sebanyak 3.570 orang dan peserta aktif sebanyak 46.793 orang.

### **Health**

*The purpose of health progress is to improve service given out public, easily, cheaply, and distribution equality. Having good service it is hoped that health of public will be better than usual. Health facilities have been supplied such as : hospital, public health center, medical personnel, and others.*

*In 2020 there were 1 general hospital, 1 special hospital, 25 public health center, 33 medical clinic, 384 integrated service post, and 92 village maternity cottage.*

### **Family Planning**

*One of government effort to decrease birth rate is to carry out family planning program. Family planning program has been implementing since 1970, it is hoped all. Couples use contraceptive method.*

*In 2020 in Kuantan Singingi Regency there were 32 family planning clinics. In 2020 there were 3.570 new family planning acceptors and 46.793 active acceptors in Kuantan Singingi Regency.*

### **Agama**

Sesuai dengan falsafah negara, pelayanan kehidupan beragama dan kepercayaan terhadap Tuhan Yang Maha Esa senantiasa dikembangkan dan ditingkatkan untuk membina kehidupan masyarakat dan mengatasi berbagai masalah sosial budaya yang mungkin dapat menghambat kemajuan bangsa.

### **Keamanan**

Berdasarkan data dari Kepolisian Resort Kabupaten Kuantan Singingi menunjukkan bahwa masih banyak terjadi kejahatan selama tahun 2020, kejahatan yang paling banyak terjadi adalah narkoba.

Selama tahun 2020, Lembaga Pemasyarakatan Kelas IIB Teluk Kuantan mencatat terdapat 417 tahanan/narapidana, 406 orang di antaranya adalah laki-laki dan 11 orang perempuan.

### **Religion**

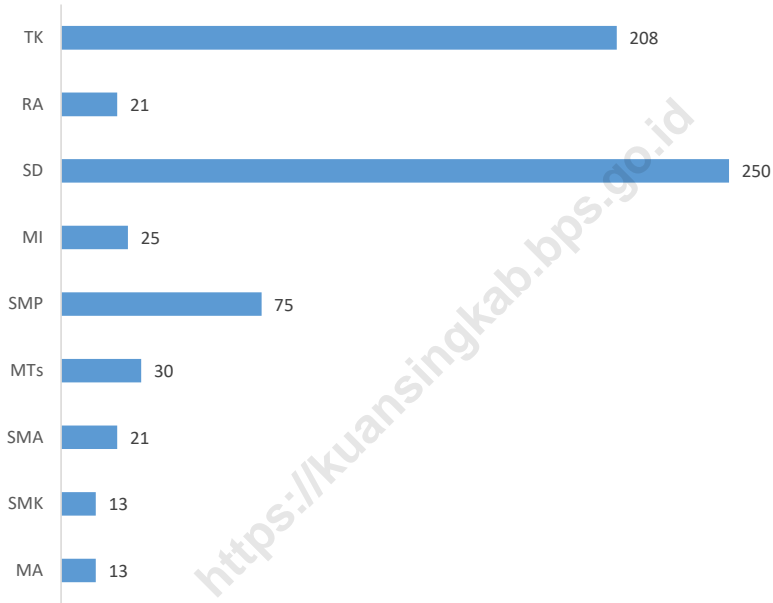
*The same as our Country Ideology, religious life and belief in God Have to be Improved in order to guide social life and to face any problems appar wich may be inhibited our nation growht.*

### **Security**

*Based on data from Kuantan Subdistrict Police Singingi show that many crimes occurred during 2020, the most common crime is narcotic.*

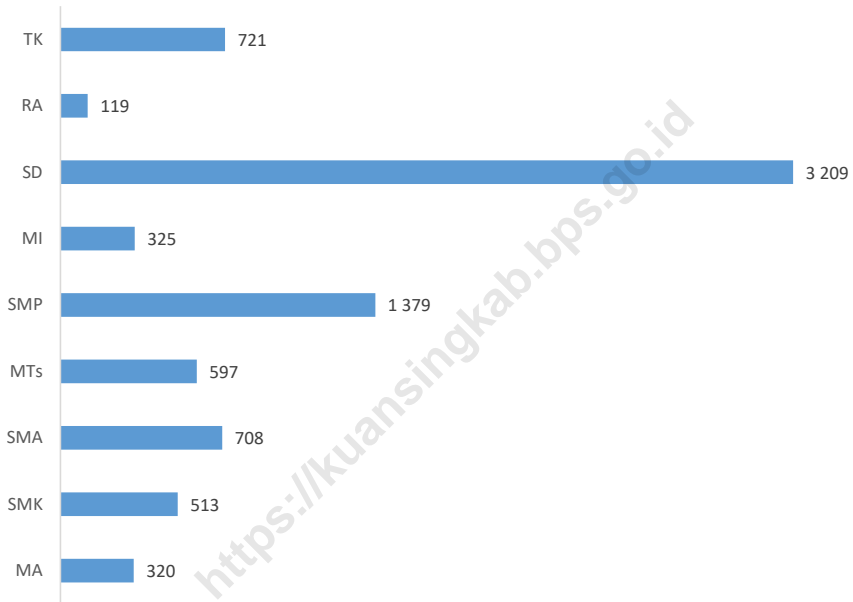
*During the year 2020, Class IIB Prison of Teluk Kuantan noted there have been 417 prisoners / detainees, 406 of them were men and 11 were women.*

**Gambar 4.1** Jumlah Sekolah Menurut Jenjang Pendidikan di Kabupaten Kuantan Singingi, 2020/2021  
**Figures 4.1** Number of Schools by Educational Level in Kuantan Singingi Regency, 2020/2021



Sumber/Source : • Kementerian Pendidikan dan Kebudayaan, Data Semester Ganjil/Ministry of Educations and Culture, Odd Semester Data  
 • Kementerian Agama, Data Semester Ganjil/Ministry of Religious Affairs, Odd Semester Data  
 • Kantor Kementerian Agama Kabupaten Kuantan Singingi / Regional Ministry of Religious Affairs Office of Kuantan Singingi Regency

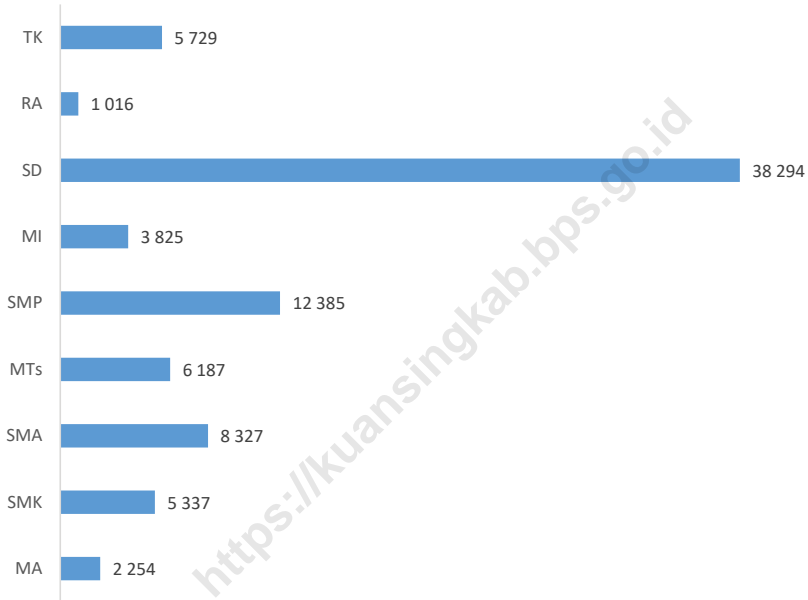
**Gambar 4.2** Jumlah Guru Menurut Jenjang Pendidikan di Kabupaten Kuantan Singingi, 2020/2021  
**Number of Teachers by Educational Level in Kuantan Singingi Regency, 2020/2021**



Sumber/Source : • Kementerian Pendidikan dan Kebudayaan, Data Semester Ganjil/Ministry of Educations and Culture, Odd Semester Data  
 • Kementerian Agama, Data Semester Ganjil/Ministry of Religious Affairs, Odd Semester Data  
 • Kantor Kementerian Agama Kabupaten Kuantan Singingi / Regional Ministry of Religious Affairs Office of Kuantan Singingi Regency

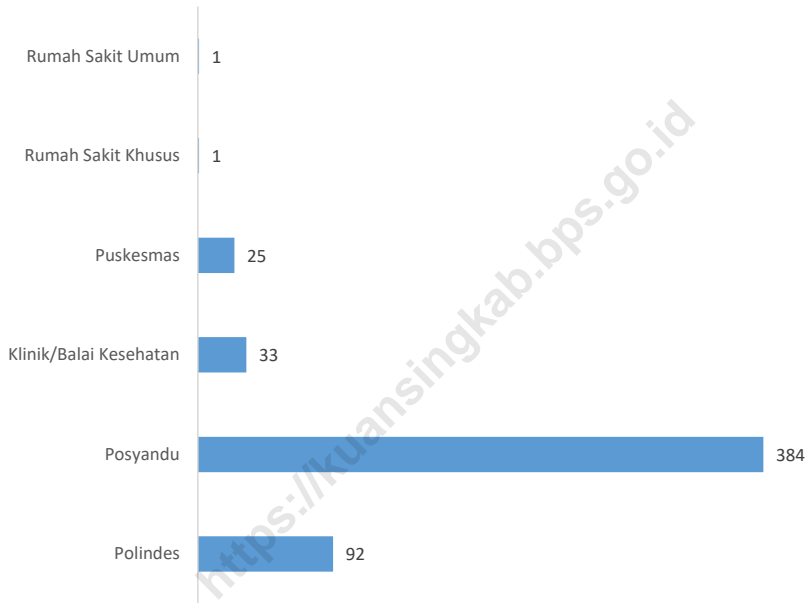
**Gambar** 4.3  
**Figures**

**Jumlah Murid Menurut Jenjang Pendidikan di Kabupaten Kuantan Singingi, 2020/2021**  
**Number of Teachers by Educational Level in Kuantan Singingi Regency, 2020/2021**



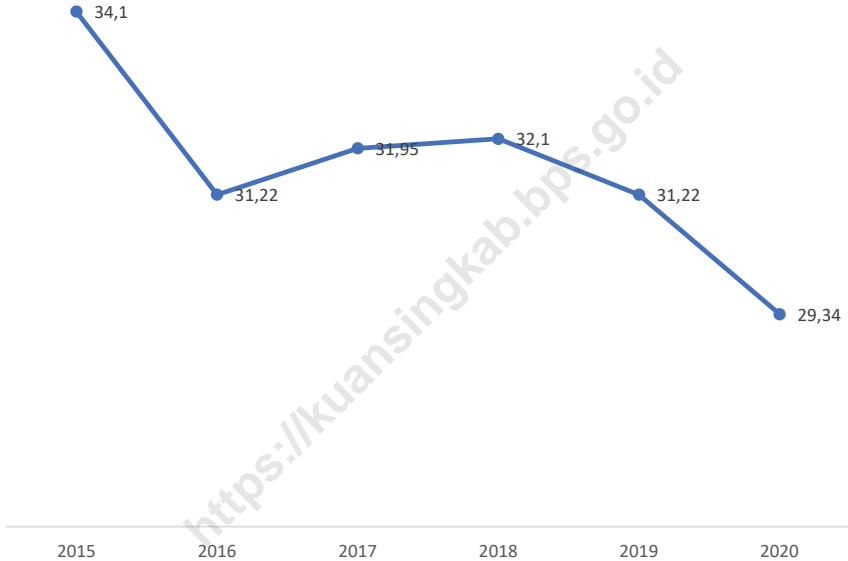
Sumber/Source :  
 • Kementerian Pendidikan dan Kebudayaan, Data Semester Ganjil/Ministry of Educations and Culture, Odd Semester Data  
 • Kementerian Agama, Data Semester Ganjil/Ministry of Religious Affairs, Odd Semester Data  
 • Kantor Kementerian Agama Kabupaten Kuantan Singingi / Regional Ministry of Religious Affairs Office of Kuantan Singingi Regency

**Gambar 4.4** Jumlah Sarana Kesehatan di Kabupaten Kuantan Singingi, 2020  
**Number of Health Facilities Kuantan Singingi Regency, 2020**



Sumber/Source: Dinas Kesehatan Kabupaten Kuantan Singingi / Regional Health Office of Kuantan Singingi Regency

**Gambar 4.5** Jumlah Penduduk Miskin di Kabupaten Kuantan Singingi, 2015-2020 (Ribu Jiwa)  
**Figures** Number of Poor People in Kuantan Singingi Regency, 2015-2020 (Thousands)



Sumber/Source: BPS, Survei Sosial Ekonomi Nasional (Susenas) / BPS-Statistics Indonesia, National Socio-Economic Survey

#### 4.1 PENDIDIKAN EDUCATION

**Tabel 4.1.1** Jumlah Sekolah, Guru, dan Murid Taman Kanak-Kanak (TK) di Bawah Kementerian Pendidikan dan Kebudayaan Menurut Kecamatan di Kabupaten Kuantan Singingi, 2019/2020 dan 2020/2021  
*Number of Schools, Teachers, and Pupils in Kindergarten Under The Ministry of Education and Culture by Subdistrict in Kuantan Singingi Regency, 2019/2020 and 2020/2021*

Kecamatan Subdistrict	Sekolah/Schools					
	Negeri/Public		Swasta/Private		Jumlah/Total	
	2019/2020	2020/2021	2019/2020	2020/2021	2019/2020	2020/2021
(1)	(2)	(3)	(4)	(5)	(6)	(7)
1. Kuantan Mudik	–	–	15	17	15	17
2. Hulu Kuantan	–	–	12	10	12	11
3. Gunung Toar	–	–	13	13	13	13
4. Pucuk Rantau	–	–	10	10	10	10
5. Singingi	–	–	13	13	13	13
6. Singingi Hilir	–	–	20	19	20	19
7. Kuantan Tengah	1	1	27	26	28	27
8. Sentajo Raya	–	–	16	18	16	18
9. Benai	–	–	12	12	12	12
10. Kuantan Hilir	–	–	11	12	11	12
11. Pangean	1	1	12	12	13	13
12. Logas Tanah Darat	–	–	13	13	13	13
13. Kuantan Hilir Seberang	–	–	7	8	7	8
14. Cerenti	–	–	10	10	10	10
15. Inuman	–	–	12	12	12	12
<b>Kuantan Singingi</b>	<b>2</b>	<b>2</b>	<b>203</b>	<b>205</b>	<b>205</b>	<b>208</b>



Lanjutan Tabel/*Continued Table* 4.1.1

Kecamatan Subdistrict	Guru <sup>1</sup> /Teachers <sup>1</sup>					
	Negeri/ <i>Public</i>		Swasta/ <i>Private</i>		Jumlah/ <i>Total</i>	
	2019/2020	2020/2021	2019/2020	2020/2021	2019/2020	2020/2021
(1)	(8)	(9)	(10)	(11)	(12)	(13)
1. Kuantan Mudik	–	–	57	62	57	62
2. Hulu Kuantan	–	–	31	32	31	34
3. Gunung Toar	–	–	42	46	42	46
4. Pucuk Rantau	–	–	31	34	31	34
5. Singingi	–	–	41	49	41	49
6. Singingi Hilir	–	–	52	70	52	70
7. Kuantan Tengah	10	10	92	97	102	107
8. Sentajo Raya	–	–	56	60	56	60
9. Benai	–	–	42	45	42	45
10. Kuantan Hilir	–	–	36	34	36	34
11. Pangean	10	9	32	33	42	42
12. Logas Tanah Darat	–	–	34	40	34	40
13. Kuantan Hilir Seberang	–	–	20	22	20	22
14. Cerenti	–	–	39	43	39	43
15. Inuman	–	–	32	33	32	33
<b>Kuantan Singingi</b>	<b>20</b>	<b>19</b>	<b>637</b>	<b>700</b>	<b>657</b>	<b>721</b>

Lanjutan Tabel/*Continued Table 4.1.1*

Kecamatan Subdistrict	Murid/Pupils					
	Negeri/Public		Swasta/Private		Jumlah/Total	
	2019/2020	2020/2021	2019/2020	2020/2021	2019/2020	2020/2021
(1)	(14)	(15)	(16)	(17)	(18)	(19)
1. Kuantan Mudik	–	–	467	455	467	455
2. Hulu Kuantan	–	–	189	188	189	206
3. Gunung Toar	–	–	209	217	209	217
4. Pucuk Rantau	–	–	248	225	248	225
5. Singingi	–	–	436	416	436	416
6. Singingi Hilir	–	–	848	749	848	749
7. Kuantan Tengah	91	65	754	740	845	805
8. Sentajo Raya	–	–	639	650	639	650
9. Benai	–	–	288	257	288	257
10. Kuantan Hilir	–	–	320	310	320	310
11. Pangean	43	45	242	250	285	295
12. Logas Tanah Darat	–	–	433	437	433	437
13. Kuantan Hilir Seberang	–	–	182	186	182	186
14. Cerenti	–	–	234	239	234	239
15. Inuman	–	–	218	282	218	282
<b>Kuantan Singingi</b>	<b>134</b>	<b>110</b>	<b>5 707</b>	<b>5 601</b>	<b>5 841</b>	<b>5 729</b>

Catatan/Note: <sup>1</sup> Jumlah guru termasuk kepala sekolah dan guru/*The total of teachers including headmaster and teacher*

Sumber/Source: Kementerian Pendidikan dan Kebudayaan, Data Semester Ganjil/*Ministry of Educations and Culture, Odd Semester Data*

**Tabel**  
**Table** 4.1.2

**Jumlah Sekolah, Guru, dan Murid Raudatul Athfal (RA) di Bawah Kementerian Agama Menurut Kecamatan di Kabupaten Kuantan Singingi, 2019/2020 dan 2020/2021**  
**Number of Schools, Teachers, and Pupils in Raudatul Athfal (RA) Under The Ministry of Religious Affairs by Subdistrict in Kuantan Singingi Regency, 2019/2020 and 2020/2021**

Kecamatan Subdistrict	Sekolah/Schools		Guru/Teachers		Murid/Pupils	
	2019/2020	2020/2021	2019/2020	2020/2021	2019/2020	2020/2021
(1)	(2)	(3)	(4)	(5)	(6)	(7)
1. Kuantan Mudik	–	–	–	–	–	–
2. Hulu Kuantan	–	–	–	–	–	–
3. Gunung Toar	1	1	2	3	22	23
4. Pucuk Rantau	–	–	–	–	–	–
5. Singingi	3	4	8	19	52	266
6. Singingi Hilir	2	3	4	14	73	159
7. Kuantan Tengah	3	3	18	43	212	299
8. Sentajo Raya	–	–	–	–	–	–
9. Benai	–	–	–	–	–	–
10. Kuantan Hilir	–	1	–	6	–	19
11. Pangean	4	4	18	15	178	108
12. Logas Tanah Darat	2	2	6	8	120	52
13. Kuantan Hilir Seberang	–	–	–	–	–	–
14. Cerenti	–	–	–	–	–	–
15. Inuman	3	3	8	11	72	90
<b>Kuantan Singingi</b>	<b>18</b>	<b>21</b>	<b>64</b>	<b>119</b>	<b>729</b>	<b>1 016</b>

Catatan/Note: Seluruh Raudatul Athfal (RA) berstatus swasta/All Raudatul Athfal (RA) are private  
 Sumber/Source: 2019/2020 Kementerian Agama, Data Semester Ganjil/Ministry of Religious Affairs, Odd Semester Data  
 2020/2021 Kantor Kementerian Agama Kabupaten Kuantan Singingi / Regional Ministry of Religious Affairs Office of Kuantan Singingi Regency

**Tabel**  
**Table** 4.1.3

**Jumlah Sekolah, Guru, dan Murid Sekolah Dasar (SD) di Bawah Kementerian Pendidikan dan Kebudayaan Menurut Kecamatan di Kabupaten Kuantan Singingi, 2019/2020 dan 2020/2021**  
**Number of Schools, Teachers, and Pupils in Primary Schools Under The Ministry of Education and Culture by Subdistrict in Kuantan Singingi Regency, 2019/2020 and 2020/2021**

Kecamatan Subdistrict	Sekolah/Schools					
	Negeri/Public		Swasta/Private		Jumlah/Total	
	2019/2020	2020/2021	2019/2020	2020/2021	2019/2020	2020/2021
(1)	(2)	(3)	(4)	(5)	(6)	(7)
1. Kuantan Mudik	21	21	1	1	22	22
2. Hulu Kuantan	9	9	–	–	9	9
3. Gunung Toar	12	12	1	1	13	13
4. Pucuk Rantau	7	7	–	–	7	7
5. Singingi	19	19	2	2	21	21
6. Singingi Hilir	19	19	2	2	21	21
7. Kuantan Tengah	27	27	3	3	30	30
8. Sentajo Raya	22	22	–	–	22	22
9. Benai	16	16	2	2	18	18
10. Kuantan Hilir	11	11	2	2	13	13
11. Pangean	19	19	–	–	19	19
12. Logas Tanah Darat	17	17	–	–	17	17
13. Kuantan Hilir Seberang	9	9	1	1	10	10
14. Cerenti	12	12	–	–	12	12
15. Inuman	15	15	1	1	16	16
<b>Kuantan Singingi</b>	<b>235</b>	<b>235</b>	<b>15</b>	<b>15</b>	<b>250</b>	<b>250</b>

Lanjutan Tabel/*Continued Table 4.1.3*

Kecamatan Subdistrict	Guru <sup>1</sup> /Teachers <sup>1</sup>					
	Negeri/Public		Swasta/Private		Jumlah/Total	
	2019/2020	2020/2021	2019/2020	2020/2021	2019/2020	2020/2021
(1)	(8)	(9)	(10)	(11)	(12)	(13)
1. Kuantan Mudik	256	269	10	10	266	279
2. Hulu Kuantan	103	105	–	–	103	105
3. Gunung Toar	135	138	6	6	141	144
4. Pucuk Rantau	103	106	–	–	103	106
5. Singingi	229	244	10	12	239	256
6. Singingi Hilir	276	282	26	27	302	309
7. Kuantan Tengah	405	420	38	41	443	461
8. Sentajo Raya	271	284	–	–	271	284
9. Benai	204	207	29	30	233	237
10. Kuantan Hilir	115	120	12	15	127	135
11. Pangean	205	211	–	–	205	211
12. Logas Tanah Darat	195	218	–	–	195	218
13. Kuantan Hilir Seberang	104	102	14	14	118	116
14. Cerenti	156	161	–	–	156	161
15. Inuman	163	174	12	13	175	187
<b>Kuantan Singingi</b>	<b>2 920</b>	<b>3 041</b>	<b>157</b>	<b>168</b>	<b>3 077</b>	<b>3 209</b>

Lanjutan Tabel/Continued Table 4.1.3

Kecamatan Subdistrict	Murid/Pupils					
	Negeri/Public		Swasta/Private		Jumlah/Total	
	2019/2020	2020/2021	2019/2020	2020/2021	2019/2020	2020/2021
(1)	(14)	(15)	(16)	(17)	(18)	(19)
1. Kuantan Mudik	2 943	2 882	122	125	3 065	3 007
2. Hulu Kuantan	1 015	998	–	–	1 015	998
3. Gunung Toar	1 412	1 392	37	55	1 449	1 447
4. Pucuk Rantau	1 547	1 535	–	–	1 547	1 535
5. Singingi	3 906	3 750	212	274	4 118	4 024
6. Singingi Hilir	5 063	4 988	503	529	5 566	5 517
7. Kuantan Tengah	5 018	4 861	509	663	5 527	5 524
8. Sentajo Raya	3 436	3 402	–	–	3 436	3 402
9. Benai	1 466	1 409	390	390	1 856	1 799
10. Kuantan Hilir	1 383	1 330	311	332	1 694	1 662
11. Pangean	1 566	1 543	–	–	1 566	1 543
12. Logas Tanah Darat	3 079	3 059	–	–	3 079	3 059
13. Kuantan Hilir Seberang	1 009	987	280	246	1 289	1 233
14. Cerenti	1 922	1 837	–	–	1 922	1 837
15. Inuman	1 638	1 571	145	136	1 783	1 707
<b>Kuantan Singingi</b>	<b>36 403</b>	<b>35 544</b>	<b>2 509</b>	<b>2 750</b>	<b>38 912</b>	<b>38 294</b>

Catatan/Note: <sup>1</sup> Jumlah guru termasuk kepala sekolah dan guru/The total of teachers including headmaster and teacher

Sumber/Source: Kementerian Pendidikan dan Kebudayaan, Data Semester Ganjil/Ministry of Educations and Culture, Odd Semester Data

**Tabel**  
**Table** 4.1.4**Jumlah Sekolah, Guru, dan Murid Madrasah Ibtidaiyah (MI) di Bawah Kementerian Agama Menurut Kecamatan di Kabupaten Kuantan Singingi, 2019/2020 dan 2020/2021****Number of Schools, Teachers, and Pupils in Madrasah Ibtidaiyah (MI) Under The Ministry of Religious Affairs by Subdistrict in Kuantan Singingi Regency, 2019/2020 and 2020/2021**

Kecamatan Subdistrict	Sekolah/Schools					
	Negeri/Public		Swasta/Private		Jumlah/Total	
	2019/2020	2020/2021	2019/2020	2020/2021	2019/2020	2020/2021
(1)	(2)	(3)	(4)	(5)	(6)	(7)
1. Kuantan Mudik	–	–	3	3	3	3
2. Hulu Kuantan	–	–	1	1	1	1
3. Gunung Toar	–	–	1	1	1	1
4. Pucuk Rantau	–	–	–	–	–	–
5. Singingi	–	–	2	2	2	2
6. Singingi Hilir	–	–	3	6	3	6
7. Kuantan Tengah	–	–	2	2	2	2
8. Sentajo Raya	–	–	–	–	–	–
9. Benai	–	–	–	–	–	–
10. Kuantan Hilir	–	–	1	1	1	1
11. Pangean	1	1	3	3	4	4
12. Logas Tanah Darat	–	–	1	1	1	1
13. Kuantan Hilir Seberang	–	–	–	–	–	–
14. Cerenti	–	–	1	1	1	1
15. Inuman	–	–	3	3	3	3
<b>Kuantan Singingi</b>	<b>1</b>	<b>1</b>	<b>21</b>	<b>24</b>	<b>22</b>	<b>25</b>

Lanjutan Tabel/Continued Table 4.1.4

Kecamatan Subdistrict	Guru <sup>1</sup> /Teachers <sup>1</sup>					
	Negeri/Public		Swasta/Private		Jumlah/Total	
	2019/2020	2020/2021	2019/2020	2020/2021	2019/2020	2020/2021
(1)	(8)	(9)	(10)	(11)	(12)	(13)
1. Kuantan Mudik	–	–	32	35	32	35
2. Hulu Kuantan	–	–	10	12	10	12
3. Gunung Toar	–	–	11	12	11	12
4. Pucuk Rantau	–	–	–	–	–	–
5. Singingi	–	–	12	22	12	22
6. Singingi Hilir	–	–	22	60	22	60
7. Kuantan Tengah	–	–	53	64	53	64
8. Sentajo Raya	–	–	–	–	–	–
9. Benai	–	–	–	–	–	–
10. Kuantan Hilir	–	–	7	19	7	19
11. Pangean	20	20	33	38	53	58
12. Logas Tanah Darat	–	–	2	6	2	6
13. Kuantan Hilir Seberang	–	–	–	–	–	–
14. Cerenti	–	–	13	8	13	8
15. Inuman	–	–	28	29	28	29
<b>Kuantan Singingi</b>	<b>20</b>	<b>20</b>	<b>223</b>	<b>305</b>	<b>243</b>	<b>325</b>



Lanjutan Tabel/*Continued Table* 4.1.4

Kecamatan Subdistrict	Murid/Pupils					
	Negeri/Public		Swasta/Private		Jumlah/Total	
	2019/2020	2020/2021	2019/2020	2020/2021	2019/2020	2020/2021
(1)	(14)	(15)	(16)	(17)	(18)	(19)
1. Kuantan Mudik	–	–	343	389	343	389
2. Hulu Kuantan	–	–	75	104	75	104
3. Gunung Toar	–	–	41	41	41	41
4. Pucuk Rantau	–	–	–	–	–	–
5. Singingi	–	–	373	205	373	205
6. Singingi Hilir	–	–	391	922	391	922
7. Kuantan Tengah	–	–	888	990	888	990
8. Sentajo Raya	–	–	–	–	–	–
9. Benai	–	–	–	–	–	–
10. Kuantan Hilir	–	–	162	171	162	171
11. Pangean	275	284	318	302	593	586
12. Logas Tanah Darat	–	–	10	58	10	58
13. Kuantan Hilir Seberang	–	–	–	–	–	–
14. Cerenti	–	–	60	59	60	59
15. Inuman	–	–	283	300	283	300
<b>Kuantan Singingi</b>	<b>275</b>	<b>284</b>	<b>2 944</b>	<b>3 541</b>	<b>3 219</b>	<b>3 825</b>

Sumber/*Source*: 2019/2020 Kementerian Agama, Data Semester Ganjil/*Ministry of Religious Affairs, Odd Semester Data*  
 2020/2021 Kantor Kementerian Agama Kabupaten Kuantan Singingi / *Regional Ministry of Religious Affairs Office of Kuantan Singingi Regency*

**Tabel**  
**Table** 4.1.5

**Jumlah Sekolah, Guru, dan Murid Sekolah Menengah Pertama (SMP) di Bawah Kementerian Pendidikan dan Kebudayaan Menurut Kecamatan di Kabupaten Kuantan Singingi, 2019/2020 dan 2020/2021**  
**Number of Schools, Teachers, and Pupils in Lower Secondary Schools Under The Ministry of Education and Culture by Subdistrict in Kuantan Singingi Regency, 2019/2020 and 2020/2021**

Kecamatan Subdistrict	Sekolah/Schools					
	Negeri/Public		Swasta/Private		Jumlah/Total	
	2019/2020	2020/2021	2019/2020	2020/2021	2019/2020	2020/2021
(1)	(2)	(3)	(4)	(5)	(6)	(7)
1. Kuantan Mudik	6	6	–	–	6	6
2. Hulu Kuantan	3	3	–	–	3	3
3. Gunung Toar	4	4	–	–	4	4
4. Pucuk Rantau	4	4	–	–	4	4
5. Singingi	7	7	–	–	7	7
6. Singingi Hilir	6	6	–	–	6	6
7. Kuantan Tengah	7	7	1	1	8	8
8. Sentajo Raya	7	7	–	–	7	7
9. Benai	4	4	1	1	5	5
10. Kuantan Hilir	4	4	–	–	4	4
11. Pangean	6	6	–	–	6	6
12. Logas Tanah Darat	5	5	–	–	5	5
13. Kuantan Hilir Seberang	2	2	–	–	2	2
14. Cerenti	3	3	–	–	3	3
15. Inuman	5	5	–	–	5	5
<b>Kuantan Singingi</b>	<b>73</b>	<b>73</b>	<b>2</b>	<b>2</b>	<b>75</b>	<b>75</b>

Lanjutan Tabel/*Continued Table* 4.1.5

Kecamatan Subdistrict	Guru <sup>1</sup> /Teachers <sup>1</sup>					
	Negeri/Public		Swasta/Private		Jumlah/Total	
	2019/2020	2020/2021	2019/2020	2020/2021	2019/2020	2020/2021
(1)	(8)	(9)	(10)	(11)	(12)	(13)
1. Kuantan Mudik	100	106	–	–	100	106
2. Hulu Kuantan	46	50	–	–	46	50
3. Gunung Toar	66	68	–	–	66	68
4. Pucuk Rantau	55	59	–	–	55	59
5. Singingi	120	132	–	–	120	132
6. Singingi Hilir	114	114	–	–	114	114
7. Kuantan Tengah	185	196	14	16	199	212
8. Sentajo Raya	112	117	–	–	112	117
9. Benai	85	90	15	16	100	106
10. Kuantan Hilir	66	70	–	–	66	70
11. Pangean	82	83	–	–	82	83
12. Logas Tanah Darat	84	84	–	–	84	84
13. Kuantan Hilir Seberang	44	43	–	–	44	43
14. Cerenti	64	71	–	–	64	71
15. Inuman	57	64	–	–	57	64
<b>Kuantan Singingi</b>	<b>1 280</b>	<b>1 347</b>	<b>29</b>	<b>32</b>	<b>1 309</b>	<b>1 379</b>

Lanjutan Tabel/Continued Table 4.1.5

Kecamatan Subdistrict	Murid/Pupils					
	Negeri/Public		Swasta/Private		Jumlah/Total	
	2019/2020	2020/2021	2019/2020	2020/2021	2019/2020	2020/2021
(1)	(14)	(15)	(16)	(17)	(18)	(19)
1. Kuantan Mudik	975	919	–	–	975	919
2. Hulu Kuantan	366	362	–	–	366	362
3. Gunung Toar	461	413	–	–	461	413
4. Pucuk Rantau	477	433	–	–	477	433
5. Singingi	1 104	1 128	–	–	1 104	1 128
6. Singingi Hilir	1 328	1 297	–	–	1 328	1 297
7. Kuantan Tengah	2 061	2 085	213	262	2 274	2 347
8. Sentajo Raya	1 088	1 093	–	–	1 088	1 093
9. Benai	515	476	269	282	784	758
10. Kuantan Hilir	677	628	–	–	677	628
11. Pangean	478	457	–	–	478	457
12. Logas Tanah Darat	764	745	–	–	764	745
13. Kuantan Hilir Seberang	478	445	–	–	478	445
14. Cerenti	866	840	–	–	866	840
15. Inuman	561	520	–	–	561	520
<b>Kuantan Singingi</b>	<b>12 199</b>	<b>11 841</b>	<b>482</b>	<b>544</b>	<b>12 681</b>	<b>12 385</b>

Catatan/Note: <sup>1</sup> Jumlah guru termasuk kepala sekolah dan guru/The total of teachers including headmaster and teacher

Sumber/Source: Kementerian Pendidikan dan Kebudayaan, Data Semester Ganjil/Ministry of Educations and Culture, Odd Semester Data

**Tabel**  
**Table** 4.1.6

**Jumlah Sekolah, Guru, dan Murid Madrasah Tsanawiyah (MTs) di Bawah Kementerian Agama Menurut Kecamatan di Kabupaten Kuantan Singingi, 2019/2020 dan 2020/2021**

**Number of Schools, Teachers, and Pupils in Madrasah Tsanawiyah (MTs) Under The Ministry of Religious Affairs by Subdistrict in Kuantan Singingi Regency, 2019/2020 and 2020/2021**

Kecamatan Subdistrict	Sekolah/Schools					
	Negeri/Public		Swasta/Private		Jumlah/Total	
	2019/2020	2020/2021	2019/2020	2020/2021	2019/2020	2020/2021
(1)	(2)	(3)	(4)	(5)	(6)	(7)
1. Kuantan Mudik	–	–	2	2	2	2
2. Hulu Kuantan	–	–	2	2	2	2
3. Gunung Toar	–	–	2	2	2	2
4. Pucuk Rantau	–	–	–	–	–	–
5. Singingi	1	1	1	2	2	3
6. Singingi Hilir	–	–	4	4	4	4
7. Kuantan Tengah	–	–	5	5	5	5
8. Sentajo Raya	1	1	1	2	2	3
9. Benai	–	–	1	1	1	1
10. Kuantan Hilir	–	–	1	1	1	1
11. Pangean	1	1	2	2	3	3
12. Logas Tanah Darat	–	–	2	2	2	2
13. Kuantan Hilir Seberang	–	–	–	–	–	–
14. Cerenti	–	–	1	1	1	1
15. Inuman	1	1	–	–	1	1
<b>Kuantan Singingi</b>	<b>4</b>	<b>4</b>	<b>24</b>	<b>26</b>	<b>28</b>	<b>30</b>

Lanjutan Tabel/Continued Table 4.1.6

Kecamatan Subdistrict	Guru <sup>1</sup> /Teachers <sup>1</sup>					
	Negeri/Public		Swasta/Private		Jumlah/Total	
	2019/2020	2020/2021	2019/2020	2020/2021	2019/2020	2020/2021
(1)	(8)	(9)	(10)	(11)	(12)	(13)
1. Kuantan Mudik	–	–	31	34	31	34
2. Hulu Kuantan	–	–	18	16	18	16
3. Gunung Toar	–	–	45	45	45	45
4. Pucuk Rantau	–	–	–	–	–	–
5. Singingi	2	18	22	25	24	43
6. Singingi Hilir	–	–	68	111	68	111
7. Kuantan Tengah	–	–	88	96	88	96
8. Sentajo Raya	44	33	12	33	56	66
9. Benai	–	–	16	17	16	17
10. Kuantan Hilir	–	–	27	18	27	18
11. Pangean	46	33	35	32	81	65
12. Logas Tanah Darat	–	–	15	41	15	41
13. Kuantan Hilir Seberang	–	–	–	–	–	–
14. Cerenti	–	–	16	18	16	18
15. Inuman	2	27	–	–	2	27
<b>Kuantan Singingi</b>	<b>94</b>	<b>111</b>	<b>393</b>	<b>486</b>	<b>487</b>	<b>597</b>

Lanjutan Tabel/*Continued Table* 4.1.6

Kecamatan Subdistrict	Murid/Pupils					
	Negeri/Public		Swasta/Private		Jumlah/Total	
	2019/2020	2020/2021	2019/2020	2020/2021	2019/2020	2020/2021
(1)	(14)	(15)	(16)	(17)	(18)	(19)
1. Kuantan Mudik	–	–	361	534	361	534
2. Hulu Kuantan	–	–	141	101	141	101
3. Gunung Toar	–	–	427	388	427	388
4. Pucuk Rantau	–	–	–	–	–	–
5. Singingi	–	197	349	435	349	632
6. Singingi Hilir	–	–	630	655	630	655
7. Kuantan Tengah	–	–	992	1 251	992	1 251
8. Sentajo Raya	293	449	61	488	354	937
9. Benai	–	–	138	139	138	139
10. Kuantan Hilir	–	–	162	246	162	246
11. Pangean	506	373	194	180	700	553
12. Logas Tanah Darat	–	–	130	325	130	325
13. Kuantan Hilir Seberang	–	–	–	–	–	–
14. Cerenti	–	–	103	115	103	115
15. Inuman	10	311	–	–	10	311
<b>Kuantan Singingi</b>	<b>809</b>	<b>1 330</b>	<b>3 688</b>	<b>4 857</b>	<b>4 497</b>	<b>6 187</b>

Sumber/*Source*: **2019/2020** Kementerian Agama, Data Semester Ganjil/*Ministry of Religious Affairs, Odd Semester Data*  
**2020/2021** Kantor Kementerian Agama Kabupaten Kuantan Singingi / *Regional Ministry of Religious Affairs Office of*  
*Kuantan Singingi Regency*

**Tabel**  
**Table** 4.1.7

**Jumlah Sekolah, Guru, dan Murid Sekolah Menengah Atas (SMA) di Bawah Kementerian Pendidikan dan Kebudayaan Menurut Kecamatan di Kabupaten Kuantan Singingi, 2019/2020 dan 2020/2021**  
**Number of Schools, Teachers, and Pupils in Upper Secondary Schools Under The Ministry of Education and Culture by Subdistrict in Kuantan Singingi Regency, 2019/2020 and 2020/2021**

Kecamatan Subdistrict	Sekolah/Schools					
	Negeri/Public		Swasta/Private		Jumlah/Total	
	2019/2020	2020/2021	2019/2020	2020/2021	2019/2020	2020/2021
(1)	(2)	(3)	(4)	(5)	(6)	(7)
1. Kuantan Mudik	2	2	–	–	2	2
2. Hulu Kuantan	1	1	–	–	1	1
3. Gunung Toar	1	1	–	–	1	1
4. Pucuk Rantau	–	–	–	–	–	–
5. Singingi	2	2	–	–	2	2
6. Singingi Hilir	3	3	–	–	3	3
7. Kuantan Tengah	3	3	–	–	3	3
8. Sentajo Raya	2	2	–	–	2	2
9. Benai	1	1	–	–	1	1
10. Kuantan Hilir	1	1	–	–	1	1
11. Pangean	1	1	–	–	1	1
12. Logas Tanah Darat	1	1	–	–	1	1
13. Kuantan Hilir Seberang	1	1	–	–	1	1
14. Cerenti	1	1	–	–	1	1
15. Inuman	1	1	–	–	1	1
<b>Kuantan Singingi</b>	<b>21</b>	<b>21</b>	<b>–</b>	<b>–</b>	<b>21</b>	<b>21</b>



Lanjutan Tabel/*Continued Table 4.1.7*

Kecamatan Subdistrict	Guru <sup>1</sup> /Teachers <sup>1</sup>					
	Negeri/Public		Swasta/Private		Jumlah/Total	
	2019/2020	2020/2021	2019/2020	2020/2021	2019/2020	2020/2021
(1)	(8)	(9)	(10)	(11)	(12)	(13)
1. Kuantan Mudik	62	63	–	–	62	63
2. Hulu Kuantan	28	29	–	–	28	29
3. Gunung Toar	37	38	–	–	37	38
4. Pucuk Rantau	–	–	–	–	–	–
5. Singingi	55	60	–	–	55	60
6. Singingi Hilir	65	68	–	–	65	68
7. Kuantan Tengah	111	119	–	–	111	119
8. Sentajo Raya	65	67	–	–	65	67
9. Benai	54	55	–	–	54	55
10. Kuantan Hilir	47	51	–	–	47	51
11. Pangean	31	31	–	–	31	31
12. Logas Tanah Darat	17	18	–	–	17	18
13. Kuantan Hilir Seberang	24	27	–	–	24	27
14. Cerenti	42	43	–	–	42	43
15. Inuman	38	39	–	–	38	39
<b>Kuantan Singingi</b>	<b>676</b>	<b>708</b>	<b>–</b>	<b>–</b>	<b>676</b>	<b>708</b>

Lanjutan Tabel/Continued Table 4.1.7

Kecamatan Subdistrict	Murid/Pupils					
	Negeri/Public		Swasta/Private		Jumlah/Total	
	2019/2020	2020/2021	2019/2020	2020/2021	2019/2020	2020/2021
(1)	(14)	(15)	(16)	(17)	(18)	(19)
1. Kuantan Mudik	766	815	–	–	766	815
2. Hulu Kuantan	256	273	–	–	256	273
3. Gunung Toar	390	390	–	–	390	390
4. Pucuk Rantau	–	–	–	–	–	–
5. Singingi	753	755	–	–	753	755
6. Singingi Hilir	889	937	–	–	889	937
7. Kuantan Tengah	1 287	1 308	–	–	1 287	1 308
8. Sentajo Raya	597	610	–	–	597	610
9. Benai	593	566	–	–	593	566
10. Kuantan Hilir	591	574	–	–	591	574
11. Pangean	381	362	–	–	381	362
12. Logas Tanah Darat	202	224	–	–	202	224
13. Kuantan Hilir Seberang	299	338	–	–	299	338
14. Cerenti	672	710	–	–	672	710
15. Inuman	461	465	–	–	461	465
<b>Kuantan Singingi</b>	<b>8 137</b>	<b>8 327</b>	<b>–</b>	<b>–</b>	<b>8 137</b>	<b>8 327</b>

Catatan/Note: <sup>1</sup> Jumlah guru termasuk kepala sekolah dan guru/The total of teachers including headmaster and teacher

Sumber/Source: Kementerian Pendidikan dan Kebudayaan, Data Semester Ganji/Ministry of Educations and Culture, Odd Semester Data

**Tabel**  
**Table** 4.1.8

**Jumlah Sekolah, Guru, dan Murid Sekolah Menengah Kejuruan (SMK) di Bawah Kementerian Pendidikan dan Kebudayaan Menurut Kecamatan di Kabupaten Kuantan Singingi, 2019/2020 dan 2020/2021**  
**Number of Schools, Teachers, and Pupils in Vocational High Schools Under The Ministry of Education and Culture by Subdistrict in Kuantan Singingi Regency, 2019/2020 and 2020/2021**

Kecamatan Subdistrict	Sekolah/Schools					
	Negeri/Public		Swasta/Private		Jumlah/Total	
	2019/2020	2020/2021	2019/2020	2020/2021	2019/2020	2020/2021
(1)	(2)	(3)	(4)	(5)	(6)	(7)
1. Kuantan Mudik	1	1	–	–	1	1
2. Hulu Kuantan	–	–	–	–	–	–
3. Gunung Toar	–	–	–	–	–	–
4. Pucuk Rantau	1	1	–	–	1	1
5. Singingi	–	–	–	–	–	–
6. Singingi Hilir	1	1	–	–	1	1
7. Kuantan Tengah	3	3	–	–	3	3
8. Sentajo Raya	1	1	–	–	1	1
9. Benai	1	1	–	–	1	1
10. Kuantan Hilir	1	1	–	–	1	1
11. Pangean	1	1	–	–	1	1
12. Logas Tanah Darat	2	2	–	–	2	2
13. Kuantan Hilir Seberang	–	–	–	–	–	–
14. Cerenti	–	–	1	1	1	1
15. Inuman	–	–	–	–	–	–
<b>Kuantan Singingi</b>	<b>12</b>	<b>12</b>	<b>1</b>	<b>1</b>	<b>13</b>	<b>13</b>

Lanjutan Tabel/Continued Table 4.1.8

Kecamatan Subdistrict	Guru <sup>1</sup> /Teachers <sup>1</sup>					
	Negeri/Public		Swasta/Private		Jumlah/Total	
	2019/2020	2020/2021	2019/2020	2020/2021	2019/2020	2020/2021
(1)	(8)	(9)	(10)	(11)	(12)	(13)
1. Kuantan Mudik	39	38	–	–	39	38
2. Hulu Kuantan	–	–	–	–	–	–
3. Gunung Toar	–	–	–	–	–	–
4. Pucuk Rantau	21	22	–	–	21	22
5. Singingi	–	–	–	–	–	–
6. Singingi Hilir	40	42	–	–	40	42
7. Kuantan Tengah	189	200	–	–	189	200
8. Sentajo Raya	20	20	–	–	20	20
9. Benai	46	47	–	–	46	47
10. Kuantan Hilir	25	29	–	–	25	29
11. Pangean	23	23	–	–	23	23
12. Logas Tanah Darat	58	58	–	–	58	58
13. Kuantan Hilir Seberang	–	–	–	–	–	–
14. Cerenti	–	–	34	34	34	34
15. Inuman	–	–	–	–	–	–
<b>Kuantan Singingi</b>	<b>461</b>	<b>479</b>	<b>34</b>	<b>34</b>	<b>495</b>	<b>513</b>

Lanjutan Tabel/*Continued Table* 4.1.8

Kecamatan Subdistrict	Murid/Pupils					
	Negeri/Public		Swasta/Private		Jumlah/Total	
	2019/2020	2020/2021	2019/2020	2020/2021	2019/2020	2020/2021
(1)	(14)	(15)	(16)	(17)	(18)	(19)
1. Kuantan Mudik	412	405	–	–	412	405
2. Hulu Kuantan	–	–	–	–	–	–
3. Gunung Toar	–	–	–	–	–	–
4. Pucuk Rantau	212	184	–	–	212	184
5. Singingi	–	–	–	–	–	–
6. Singingi Hilir	453	409	–	–	453	409
7. Kuantan Tengah	2 542	2 526	–	–	2 542	2 526
8. Sentajo Raya	91	84	–	–	91	84
9. Benai	677	695	–	–	677	695
10. Kuantan Hilir	159	154	–	–	159	154
11. Pangean	75	75	–	–	75	75
12. Logas Tanah Darat	431	404	–	–	431	404
13. Kuantan Hilir Seberang	–	–	–	–	–	–
14. Cerenti	–	–	378	401	378	401
15. Inuman	–	–	–	–	–	–
<b>Kuantan Singingi</b>	<b>5 052</b>	<b>4 936</b>	<b>378</b>	<b>401</b>	<b>5 430</b>	<b>5 337</b>

Catatan/Note: <sup>1</sup> Guru yang mengajar di 2 sekolah atau lebih dihitung di masing-masing sekolah. Jumlah guru termasuk kepala sekolah dan guru/*The teacher who taught in two schools or more counted in every school. The total of teachers including headmaster and teacher*

Sumber/Source: Kementerian Pendidikan dan Kebudayaan, Sistem Data Pokok Pendidikan, data semester ganjil laporan sampai dengan 2020/*Ministry of Educations and Culture, Basic Education Data System, odd semester report data up to 2020*

**Tabel**  
**Table** 4.1.9**Jumlah Sekolah, Guru, dan Murid Madrasah Aliyah (MA)  
di Bawah Kementerian Agama Menurut Kecamatan  
di Kabupaten Kuantan Singingi, 2019/2020 dan  
2020/2021****Number of Schools, Teachers, and Pupils in Madrasah Aliyah  
(MA) Under the Ministry of Religious Affairs by Subdistrict in  
Kuantan Singingi Regency, 2019/2020 dan 2020/2021**

Kecamatan Subdistrict	Sekolah/Schools					
	Negeri/Public		Swasta/Private		Jumlah/Total	
	2019/2020	2020/2021	2019/2020	2020/2021	2019/2020	2020/2021
(1)	(2)	(3)	(4)	(5)	(6)	(7)
1. Kuantan Mudik	–	–	1	1	1	1
2. Hulu Kuantan	–	–	–	–	–	–
3. Gunung Toar	–	–	1	1	1	1
4. Pucuk Rantau	–	–	–	–	–	–
5. Singingi	–	–	2	2	2	2
6. Singingi Hilir	–	–	1	1	1	1
7. Kuantan Tengah	1	1	3	2	4	3
8. Sentajo Raya	–	–	–	1	–	1
9. Benai	–	–	1	1	1	1
10. Kuantan Hilir	–	–	1	1	1	1
11. Pangean	1	1	–	–	1	1
12. Logas Tanah Darat	–	–	–	–	–	–
13. Kuantan Hilir Seberang	–	–	–	–	–	–
14. Cerenti	–	–	–	–	–	–
15. Inuman	–	–	1	1	1	1
<b>Kuantan Singingi</b>	<b>2</b>	<b>2</b>	<b>11</b>	<b>11</b>	<b>13</b>	<b>13</b>

Lanjutan Tabel/Continued Table 4.1.9

Kecamatan Subdistrict	Guru <sup>1</sup> /Teachers <sup>1</sup>					
	Negeri/Public		Swasta/Private		Jumlah/Total	
	2019/2020	2020/2021	2019/2020	2020/2021	2019/2020	2020/2021
(1)	(8)	(9)	(10)	(11)	(12)	(13)
1. Kuantan Mudik	–	–	10	29	10	29
2. Hulu Kuantan	–	–	–	–	–	–
3. Gunung Toar	–	–	14	18	14	18
4. Pucuk Rantau	–	–	–	–	–	–
5. Singingi	–	–	29	35	29	35
6. Singingi Hilir	–	–	28	26	28	26
7. Kuantan Tengah	55	59	30	53	85	112
8. Sentajo Raya	–	–	–	10	–	10
9. Benai	–	–	8	10	8	10
10. Kuantan Hilir	–	–	20	24	20	24
11. Pangean	29	39	–	–	29	39
12. Logas Tanah Darat	–	–	–	–	–	–
13. Kuantan Hilir Seberang	–	–	–	–	–	–
14. Cerenti	–	–	–	–	–	–
15. Inuman	–	–	13	17	13	17
<b>Kuantan Singingi</b>	<b>84</b>	<b>98</b>	<b>152</b>	<b>222</b>	<b>236</b>	<b>320</b>

Lanjutan Tabel/Continued Table 4.1.9

Kecamatan Subdistrict	Murid/Pupils					
	Negeri/Public		Swasta/Private		Jumlah/Total	
	2019/2020	2020/2021	2019/2020	2020/2021	2019/2020	2020/2021
(1)	(14)	(15)	(16)	(17)	(18)	(19)
1. Kuantan Mudik	–	–	27	30	27	30
2. Hulu Kuantan	–	–	–	–	–	–
3. Gunung Toar	–	–	61	154	61	154
4. Pucuk Rantau	–	–	–	–	–	–
5. Singingi	–	–	130	242	130	242
6. Singingi Hilir	–	–	196	188	196	188
7. Kuantan Tengah	406	491	240	562	646	1 053
8. Sentajo Raya	–	–	–	58	–	58
9. Benai	–	–	38	37	38	37
10. Kuantan Hilir	–	–	49	108	49	108
11. Pangean	268	315	–	–	268	315
12. Logas Tanah Darat	–	–	–	–	–	–
13. Kuantan Hilir Seberang	–	–	–	–	–	–
14. Cerenti	–	–	–	–	–	–
15. Inuman	–	–	34	69	34	69
<b>Kuantan Singingi</b>	<b>674</b>	<b>806</b>	<b>775</b>	<b>1 448</b>	<b>1 449</b>	<b>2 254</b>

Sumber/Source: **2019/2020** Kementerian Agama, Data Semester Ganjil/Ministry of Religious Affairs, Odd Semester Data  
**2020/2021** Kantor Kementerian Agama Kabupaten Kuantan Singingi / Regional Ministry of Religious Affairs Office of  
 Kuantan Singingi Regency



**Tabel**  
**Table** 4.1.10

**Jumlah Desa<sup>1</sup>/Kelurahan yang Memiliki Fasilitas Sekolah Menurut Kecamatan dan Tingkat Pendidikan di Kabupaten Kuantan Singingi, 2018– 2020**  
**Number of Villages<sup>1</sup>/Kelurahan Having Educational Facilities by Subdistrict and Educational Level in Kuantan Singingi Regency, 2018– 2020**

Kecamatan Subdistrict	SD Primary School		
	2018	2019	2020
(1)	(2)	(3)	(4)
1. Kuantan Mudik	19	19	19
2. Hulu Kuantan	9	9	9
3. Gunung Toar	12	13	13
4. Pucuk Rantau	7	7	7
5. Singingi	14	14	14
6. Singingi Hilir	12	12	12
7. Kuantan Tengah	20	22	21
8. Sentajo Raya	14	14	14
9. Benai	14	14	14
10. Kuantan Hilir	12	12	13
11. Pangean	16	16	16
12. Logas Tanah Darat	15	15	15
13. Kuantan Hilir Seberang	10	10	10
14. Cerenti	11	11	11
15. Inuman	13	13	13
<b>Kuantan Singingi</b>	<b>198</b>	<b>201</b>	<b>201</b>

Lanjutan Tabel/*Continued Table* 4.1.10

Kecamatan Subdistrict	SMP Junior High School		
	2018	2019	2020
(1)	(5)	(6)	(7)
1. Kuantan Mudik	8	8	9
2. Hulu Kuantan	4	5	5
3. Gunung Toar	4	5	5
4. Pucuk Rantau	5	4	3
5. Singingi	9	9	9
6. Singingi Hilir	8	8	7
7. Kuantan Tengah	7	9	9
8. Sentajo Raya	8	8	8
9. Benai	6	6	6
10. Kuantan Hilir	5	5	5
11. Pangean	7	7	7
12. Logas Tanah Darat	6	6	6
13. Kuantan Hilir Seberang	2	2	2
14. Cerenti	4	4	4
15. Inuman	4	5	5
<b>Kuantan Singingi</b>	<b>87</b>	<b>91</b>	<b>90</b>

Lanjutan Tabel/*Continued Table* 4.1.10

Kecamatan <i>Subdistrict</i>	SMA <i>Senior High School</i>		
	2018	2019	2020
(1)	(8)	(9)	(10)
1. Kuantan Mudik	3	3	3
2. Hulu Kuantan	1	1	1
3. Gunung Toar	1	2	2
4. Pucuk Rantau	1	1	1
5. Singingi	3	3	3
6. Singingi Hilir	4	4	4
7. Kuantan Tengah	4	4	4
8. Sentajo Raya	2	2	2
9. Benai	2	1	2
10. Kuantan Hilir	2	2	2
11. Pangean	2	2	2
12. Logas Tanah Darat	1	1	1
13. Kuantan Hilir Seberang	1	1	1
14. Cerenti	1	1	1
15. Inuman	2	2	2
<b>Kuantan Singingi</b>	<b>30</b>	<b>30</b>	<b>31</b>

Lanjutan Tabel/*Continued Table* 4.1.10

Kecamatan <i>Subdistrict</i>	SMK <i>Vocational School</i>		
	2018	2019	2020
(1)	(11)	(12)	(13)
1. Kuantan Mudik	1	1	1
2. Hulu Kuantan	–	–	–
3. Gunung Toar	–	–	–
4. Pucuk Rantau	1	1	1
5. Singingi	–	–	–
6. Singingi Hilir	1	1	1
7. Kuantan Tengah	2	2	2
8. Sentajo Raya	1	1	1
9. Benai	1	1	1
10. Kuantan Hilir	1	1	1
11. Pangean	1	1	1
12. Logas Tanah Darat	2	2	2
13. Kuantan Hilir Seberang	–	–	–
14. Cerenti	1	1	1
15. Inuman	–	–	–
<b>Kuantan Singingi</b>	<b>12</b>	<b>12</b>	<b>12</b>

Lanjutan Tabel/*Continued Table* 4.1.10

Kecamatan <i>Subdistrict</i>	Perguruan Tinggi <i>University</i>		
	2018	2019	2020
(1)	(14)	(15)	(16)
1. Kuantan Mudik	–	–	–
2. Hulu Kuantan	–	–	–
3. Gunung Toar	–	–	–
4. Pucuk Rantau	–	–	–
5. Singingi	–	–	–
6. Singingi Hilir	–	–	–
7. Kuantan Tengah	1	1	1
8. Sentajo Raya	–	–	–
9. Benai	–	–	–
10. Kuantan Hilir	–	–	–
11. Pangean	–	–	–
12. Logas Tanah Darat	–	–	–
13. Kuantan Hilir Seberang	–	–	–
14. Cerenti	–	–	–
15. Inuman	–	–	–
<b>Kuantan Singingi</b>	<b>1</b>	<b>1</b>	<b>1</b>

Catatan/*Note*: <sup>1</sup> Desa pada tabel ini termasuk Unit Permukiman Transmigrasi (UPT) yang masih dibina oleh kementerian terkait dan nagari di Provinsi Sumatera Barat/*Villages in this table include Transmigration Settlement Unit which is still fostered by the relevant ministries and the nagari in the Province of Sumatera Barat*

Sumber/*Source*: BPS, Pendataan Potensi Desa (Podes)/ *BPS—Statistics Indonesia, Village Potential Data Collection*

**Tabel 4.1.11** Banyaknya Mahasiswa Universitas Islam Kuantan Singingi Menurut Fakultas dan Jenis Kelamin, 2020/2021  
**Table** *Number of Student at Islamic University of Kuantan Singingi by Faculty and Sex, 2020/2021*

Fakultas Faculty		Laki-laki Male	Perempuan Female	Jumlah Total
(1)		(2)	(3)	(4)
1.	Pertanian	455	215	670
2.	Teknik	338	199	537
3.	Tarbiyah dan Keguruan	214	345	559
4.	Ilmu Sosial	480	491	971
<b>Jumlah/Total</b>		<b>1 487</b>	<b>1 250</b>	<b>2 737</b>
<b>2019/2020</b>		<b>1 298</b>	<b>1 080</b>	<b>2 378</b>
<b>2018/2019</b>		<b>NA</b>	<b>NA</b>	<b>2 405</b>
<b>2017/2018</b>		<b>1 904</b>	<b>1 720</b>	<b>3 624</b>
<b>2016/2017</b>		<b>1 658</b>	<b>1 441</b>	<b>3 099</b>

Sumber/Source: Universitas Islam Kuantan Singingi / Islamic University of Kuantan Singingi

**Tabel**  
**Table** 4.1.12**Banyaknya Mahasiswa Lulusan Universitas Islam  
Kuantan Singingi Menurut Fakultas dan Jenis Kelamin,  
2020/2021**  
*Number of Graduate at Islamic University of Kuantan  
Singingi by Faculty and Sex, 2020/2021*

Fakultas <i>Faculty</i>		Laki-laki <i>Male</i>	Perempuan <i>Female</i>	Jumlah <i>Total</i>
(1)		(2)	(3)	(4)
1.	Pertanian	61	47	108
2.	Teknik	61	58	119
3.	Tarbiyah dan Keguruan	18	45	63
4.	Ilmu Sosial	64	157	221
<b>Jumlah/Total</b>		<b>204</b>	<b>307</b>	<b>511</b>
<b>2019/2020</b>		<b>204</b>	<b>307</b>	<b>511</b>
<b>2018/2019</b>		<b>150</b>	<b>237</b>	<b>387</b>
<b>2017/2018</b>		<b>94</b>	<b>89</b>	<b>183</b>
<b>2016/2017</b>		<b>141</b>	<b>136</b>	<b>277</b>

Sumber/Source: Universitas Islam Kuantan Singingi / *Islamic University of Kuantan Singingi*

**Tabel** 4.1.13 **Banyaknya Dosen Universitas Islam Kuantan Singingi Menurut Fakultas dan Status, 2020/2021**  
**Table** 4.1.13 **Number of Lecturer at Islamic University of Kuantan Singingi by Faculty and Status, 2020/2021**

Fakultas Faculty		Tetap Regular	Tidak Tetap Temporary	Jumlah Total
(1)		(2)	(3)	(4)
1.	Pertanian	41	–	41
2.	Teknik	54	–	54
3.	Tarbiyah dan Keguruan	16	–	16
4.	Ilmu Sosial	34	–	34
<b>Jumlah/Total</b>		<b>145</b>	<b>0</b>	<b>145</b>
<b>2019/2020</b>		<b>145</b>	<b>0</b>	<b>145</b>
<b>2018/2019</b>		<b>88</b>	<b>3</b>	<b>91</b>
<b>2017/2018</b>		<b>93</b>	<b>5</b>	<b>98</b>
<b>2016/2017</b>		<b>89</b>	<b>10</b>	<b>99</b>

Sumber/Source: Universitas Islam Kuantan Singingi / Islamic University of Kuantan Singingi



**Tabel**  
**Table** 4.1.14**Banyaknya Dosen Universitas Islam Kuantan Singingi Menurut Fakultas, Pendidikan, dan Jenis Kelamin, 2020/2021**  
**Number of Lecturer at Islamic University of Kuantan Singingi by Faculty, Educational Level, and Sex, 2020/2021**

Kecamatan Subdistrict	S1		S2		S3	
	LK	PR	LK	PR	LK	PR
(1)	(2)	(3)	(4)	(5)	(6)	(7)
1. Pertanian	–	–	21	20	–	–
2. Teknik	–	–	42	12	–	–
3. Tarbiyah dan Keguruan	–	–	9	7	–	–
4. Ilmu Sosial	–	–	21	13	–	–
<b>Jumlah/Total</b>	<b>0</b>	<b>0</b>	<b>93</b>	<b>52</b>	<b>0</b>	<b>0</b>
<b>2019/2020</b>	<b>0</b>	<b>0</b>	<b>93</b>	<b>52</b>	<b>0</b>	<b>0</b>
<b>2018/2019</b>	<b>0</b>	<b>0</b>	<b>54</b>	<b>36</b>	<b>1</b>	<b>0</b>
<b>2017/2018</b>	<b>0</b>	<b>0</b>	<b>57</b>	<b>39</b>	<b>2</b>	<b>0</b>
<b>2016/2017</b>	<b>0</b>	<b>0</b>	<b>50</b>	<b>32</b>	<b>2</b>	<b>0</b>

Sumber/Source: Universitas Islam Kuantan Singingi / Islamic University of Kuantan Singingi

**Tabel** 4.1.15 **Angka Partisipasi Sekolah (APS) di Kabupaten Kuantan Singingi, 2018–2020**  
**Table** 4.1.15 **School Enrollment Ratio (SER) in Kuantan Singingi Regency, 2018–2020**

Angka Partisipasi Sekolah (APS) School Enrollment Ratio (SER)	2018	2019	2020
(1)	(2)	(3)	(4)
7 – 12	100,00	99,57	99,49
13 – 15	92,41	91,90	91,60
16 – 18	76,72	76,31	76,96

Sumber/Source: BPS, Survei Sosial Ekonomi Nasional (Susenas) / BPS-Statistics Indonesia, National Socio-Economic Survey

**Tabel 4.1.16** Angka Partisipasi Murni (APM) di Kabupaten Kuantan Singingi, 2018–2020  
**Table** *Net Enrollment Ratio (NER) in Kuantan Singingi Regency, 2018–2020*

Angka Partisipasi Murni (APM) Net Enrollment Ratio (NER)	2018	2019	2020
(1)	(2)	(3)	(4)
<i>SD / Primary School</i>	100,00	99,57	99,49
<i>SMP / Junior High School</i>	84,53	84,49	84,17
<i>SMA / Senior High School</i>	64,79	64,59	64,87

Sumber/Source: BPS, Survei Sosial Ekonomi Nasional (Susenas) / BPS-Statistics Indonesia, National Socio-Economic Survey

## 4.2 KESEHATAN HEALTH

**Tabel 4.2.1** Jumlah Desa<sup>1</sup>/Kelurahan Yang Memiliki Sarana Kesehatan Menurut Kecamatan di Kabupaten Kuantan Singingi, 2018–2020  
*Number of Villages<sup>1</sup>/Kelurahan Having Health Facilities by Subdistrict in Kuantan Singingi Regency, 2018–2020*

Kecamatan Subdistrict	Rumah Sakit Hospital		
	2018	2019	2020
(1)	(2)	(3)	(4)
1. Kuantan Mudik	–	–	–
2. Hulu Kuantan	–	–	–
3. Gunung Toar	–	–	–
4. Pucuk Rantau	–	–	–
5. Singingi	–	–	–
6. Singingi Hilir	–	–	–
7. Kuantan Tengah	1	1	2
8. Sentajo Raya	–	–	–
9. Benai	–	–	–
10. Kuantan Hilir	–	–	–
11. Pangean	–	–	–
12. Logas Tanah Darat	–	–	–
13. Kuantan Hilir Seberang	–	–	–
14. Cerenti	–	–	–
15. Inuman	–	–	–
<b>Kuantan Singingi</b>	<b>1</b>	<b>1</b>	<b>2</b>

Lanjutan Tabel/*Continued Table* 4.2.1

Kecamatan <i>Subdistrict</i>	Rumah Sakit Bersalin <i>Maternity Hospital</i>		
	2018	2019	2020
(1)	(5)	(6)	(7)
1. Kuantan Mudik	–	–	–
2. Hulu Kuantan	–	–	–
3. Gunung Toar	–	–	–
4. Pucuk Rantau	–	–	–
5. Singingi	–	–	–
6. Singingi Hilir	–	–	–
7. Kuantan Tengah	1	1	–
8. Sentajo Raya	–	–	–
9. Benai	–	–	–
10. Kuantan Hilir	–	–	–
11. Pangean	–	–	–
12. Logas Tanah Darat	–	–	–
13. Kuantan Hilir Seberang	–	–	–
14. Cerenti	–	–	–
15. Inuman	–	–	–
<b>Kuantan Singingi</b>	<b>1</b>	<b>1</b>	<b>–</b>

Lanjutan Tabel/*Continued Table 4.2.1*

Kecamatan Subdistrict	Poliklinik Polyclinic		
	2018	2019	2020
(1)	(8)	(9)	(10)
1. Kuantan Mudik	4	2	3
2. Hulu Kuantan	–	–	–
3. Gunung Toar	1	2	3
4. Pucuk Rantau	1	2	2
5. Singingi	2	2	2
6. Singingi Hilir	3	1	1
7. Kuantan Tengah	5	6	6
8. Sentajo Raya	1	1	1
9. Benai	–	1	2
10. Kuantan Hilir	–	–	–
11. Pangean	–	–	–
12. Logas Tanah Darat	–	–	1
13. Kuantan Hilir Seberang	–	1	1
14. Cerenti	–	–	–
15. Inuman	–	–	–
<b>Kuantan Singingi</b>	<b>17</b>	<b>18</b>	<b>22</b>

Lanjutan Tabel/*Continued Table* 4.2.1

Kecamatan <i>Subdistrict</i>	Puskesmas <i>Public Health Center</i>		
	2018	2019	2020
(1)	(11)	(12)	(13)
1. Kuantan Mudik	3	2	2
2. Hulu Kuantan	1	1	1
3. Gunung Toar	1	1	1
4. Pucuk Rantau	3	1	1
5. Singingi	3	3	3
6. Singingi Hilir	3	3	3
7. Kuantan Tengah	4	4	3
8. Sentajo Raya	2	2	2
9. Benai	1	1	1
10. Kuantan Hilir	1	1	1
11. Pangean	1	1	1
12. Logas Tanah Darat	4	3	3
13. Kuantan Hilir Seberang	1	1	1
14. Cerenti	1	1	1
15. Inuman	1	1	1
<b>Kuantan Singingi</b>	<b>30</b>	<b>26</b>	<b>25</b>

Lanjutan Tabel/*Continued Table 4.2.1*

Kecamatan <i>Subdistrict</i>	Puskesmas Pembantu <i>Subsidiary of Public Health Center</i>		
	2018	2019	2020
(1)	(14)	(15)	(16)
1. Kuantan Mudik	5	4	4
2. Hulu Kuantan	3	2	3
3. Gunung Toar	2	3	4
4. Pucuk Rantau	4	2	2
5. Singingi	11	10	12
6. Singingi Hilir	10	8	8
7. Kuantan Tengah	9	3	3
8. Sentajo Raya	9	5	6
9. Benai	2	2	2
10. Kuantan Hilir	–	2	1
11. Pangean	3	2	2
12. Logas Tanah Darat	8	5	4
13. Kuantan Hilir Seberang	1	1	1
14. Cerenti	3	4	4
15. Inuman	3	3	3
<b>Kuantan Singingi</b>	<b>73</b>	<b>56</b>	<b>59</b>



Lanjutan Tabel/*Continued Table 4.2.1*

Kecamatan <i>Subdistrict</i>	Apotek <i>Pharmacy</i>		
	2018	2019	2020
(1)	(17)	(18)	(19)
1. Kuantan Mudik	4	4	3
2. Hulu Kuantan	1	1	–
3. Gunung Toar	2	1	2
4. Pucuk Rantau	–	–	–
5. Singingi	5	1	4
6. Singingi Hilir	4	1	1
7. Kuantan Tengah	6	5	7
8. Sentajo Raya	1	3	2
9. Benai	2	1	1
10. Kuantan Hilir	2	1	1
11. Pangean	–	–	–
12. Logas Tanah Darat	1	2	2
13. Kuantan Hilir Seberang	1	–	–
14. Cerenti	2	–	–
15. Inuman	–	–	–
<b>Kuantan Singingi</b>	<b>31</b>	<b>20</b>	<b>23</b>

Catatan/*Note*: <sup>1</sup> Desa pada tabel ini termasuk Unit Permukiman Transmigrasi (UPT) yang masih dibina oleh kementerian terkait dan nagari di Provinsi Sumatera Barat/*Villages in this table include Transmigration Settlement Unit which is still fostered by the relevant ministries and the nagari in the Province of Sumatera Barat*

Sumber/*Source*: BPS, Pendataan Potensi Desa (Podes)/BPS-Statistics Indonesia, *Village Potential Data Collecting*

**Tabel 4.2.2** Jumlah Tenaga Kesehatan Menurut Kecamatan di Kabupaten Kuantan Singingi, 2020  
**Table** Number of Health Human Resources by Subdistrict in Kuantan Singigi Regency, 2020

Kecamatan Subdistrict	Dokter <sup>1</sup> Doctor <sup>1</sup>	Dokter Gigi <sup>2</sup> Dentist <sup>2</sup>	Perawat Nurse	Bidan Midwife	Tenaga kefarmasian Pharmacist
(1)	(2)	(3)	(4)	(5)	(6)
1. Kuantan Mudik	21	1	38	53	2
2. Hulu Kuantan	2	1	7	16	2
3. Gunung Toar	4	1	10	20	2
4. Pucuk Rantau	2	–	10	19	2
5. Singingi	13	4	34	30	7
6. Singingi Hilir	8	–	48	30	5
7. Kuantan Tengah	10	5	26	49	2
8. Sentajo Raya	4	1	18	39	2
9. Benai	3	1	13	27	1
10. Kuantan Hilir	4	2	14	34	2
11. Pangean	3	1	4	31	1
12. Logas Tanah Darat	7	2	31	47	4
13. Kuantan Hilir Seberang	4	1	15	25	–
14. Cerenti	2	–	11	32	4
15. Inuman	2	1	11	25	3
<b>Kuantan Singingi</b>	<b>89</b>	<b>21</b>	<b>290</b>	<b>477</b>	<b>39</b>

Lanjutan Tabel/*Continued Table* 4.2.2

Kecamatan <i>Subdistrict</i>	Tenaga Kesehatan Masyarakat <i>Public Health worker</i>	Tenaga Kesehatan Lingkungan <i>Environmental Health Worker</i>	Tenaga Gizi <i>Nutritionist</i>	Ahli Teknologi Laboratorium Medik <i>Medical Laboratory Technician</i>
(1)	(7)	(8)	(9)	(10)
1. Kuantan Mudik	5	–	4	1
2. Hulu Kuantan	–	1	2	1
3. Gunung Toar	2	1	1	1
4. Pucuk Rantau	1	1	2	1
5. Singingi	9	5	11	6
6. Singingi Hilir	5	5	6	2
7. Kuantan Tengah	9	5	4	10
8. Sentajo Raya	1	1	2	–
9. Benai	–	–	2	2
10. Kuantan Hilir	2	1	3	1
11. Pangean	4	–	2	3
12. Logas Tanah Darat	4	1	3	5
13. Kuantan Hilir Seberang	1	1	1	1
14. Cerenti	2	1	3	4
15. Inuman	4	–	3	4
<b>Kuantan Singingi</b>	<b>49</b>	<b>23</b>	<b>49</b>	<b>42</b>

Catatan/Note: <sup>1</sup>Dokter dalam tabel ini termasuk dokter spesialis (selain spesialis gigi) dan dokter umum/*Doctor in this table include medical specialist (exclude dentist specialist) and general practitioner*

<sup>2</sup>Dokter gigi dalam tabel ini termasuk dokter spesialis gigi dan dokter gigi/*Doctor in this table include dentist dan dentist specialist*

Sumber/Source: Dinas Kesehatan Kabupaten Kuantan Singingi / *Regional Health Office of Kuantan Singingi Regency*

**Tabel**  
**Table** 4.2.3**Jumlah Rumah Sakit Umum, Rumah Sakit Khusus,  
Puskesmas, Klinik Pratama, dan Posyandu Menurut  
Kecamatan di Kabupaten Kuantan Singingi, 2019 dan  
2020*****Number of General Hospital, Specialized Hospital, Public  
Health Center, Primary Clinic, and Integrated Health Post by  
Subdistrict in Kuantan Singingi Regency, 2019 and 2020***

Kecamatan Subdistrict	Rumah Sakit Umum General Hospital		Rumah Sakit Khusus Specialized Hospital	
	2019	2020	2019	2020
(1)	(2)	(3)	(4)	(5)
1. Kuantan Mudik	–	–	–	–
2. Hulu Kuantan	–	–	–	–
3. Gunung Toar	–	–	–	–
4. Pucuk Rantau	–	–	–	–
5. Singingi	–	–	–	–
6. Singingi Hilir	–	–	–	–
7. Kuantan Tengah	1	1	1	1
8. Sentajo Raya	–	–	–	–
9. Benai	–	–	–	–
10. Kuantan Hilir	–	–	–	–
11. Pangean	–	–	–	–
12. Logas Tanah Darat	–	–	–	–
13. Kuantan Hilir Seberang	–	–	–	–
14. Cerenti	–	–	–	–
15. Inuman	–	–	–	–
<b>Kuantan Singingi</b>	<b>1</b>	<b>1</b>	<b>1</b>	<b>1</b>

Lanjutan Tabel/*Continued Table* 4.2.3

Kecamatan Subdistrict	Puskesmas <sup>1</sup> Rawat Inap Public Health Center <sup>1</sup> with Inpatient Care		Puskesmas <sup>1</sup> Non Rawat Inap Public Health Center <sup>1</sup> without Inpatient Care	
	2019	2020	2019	2020
(1)	(6)	(7)	(8)	(9)
1. Kuantan Mudik	2	2	–	–
2. Hulu Kuantan	–	–	1	1
3. Gunung Toar	1	1	–	–
4. Pucuk Rantau	–	–	1	1
5. Singingi	2	2	1	1
6. Singingi Hilir	2	2	1	1
7. Kuantan Tengah	–	–	3	3
8. Sentajo Raya	1	1	1	1
9. Benai	–	–	1	1
10. Kuantan Hilir	1	1	–	–
11. Pangean	1	1	–	–
12. Logas Tanah Darat	2	2	1	1
13. Kuantan Hilir Seberang	–	–	1	1
14. Cerenti	1	1	–	–
15. Inuman	1	1	–	–
<b>Kuantan Singingi</b>	<b>14</b>	<b>14</b>	<b>11</b>	<b>11</b>

Lanjutan Tabel/Continued Table 4.2.3

Kecamatan Subdistrict	Klinik Pratama Primary Clinic		Posyandu Intregrated Health Post		Polindes Village Maternity Cottage	
	2019	2020	2019	2020	2018	2019
(1)	(10)	(11)	(12)	(13)	(14)	(15)
1. Kuantan Mudik	3	3	43	46	7	8
2. Hulu Kuantan	–	–	12	12	7	7
3. Gunung Toar	–	–	35	35	7	8
4. Pucuk Rantau	–	–	20	29	3	3
5. Singingi	5	5	24	24	–	1
6. Singingi Hilir	5	5	37	36	3	2
7. Kuantan Tengah	10	10	28	31	6	10
8. Sentajo Raya	–	–	26	26	3	6
9. Benai	3	3	19	16	5	14
10. Kuantan Hilir	1	1	17	18	4	3
11. Pangean	1	1	28	28	7	9
12. Logas Tanah Darat	3	3	26	26	10	9
13. Kuantan Hilir Seberang	–	–	15	16	7	2
14. Cerenti	2	2	14	15	4	4
15. Inuman	–	–	26	26	6	6
<b>Kuantan Singingi</b>	<b>33</b>	<b>33</b>	<b>370</b>	<b>384</b>	<b>79</b>	<b>92</b>

Catatan/Note: <sup>1</sup> Puskesmas yang teregistrasi/Registered Public Health Center

Sumber/Source: Dinas Kesehatan Kabupaten Kuantan Singingi / Regional Health Office of Kuantan Singingi Regency

**Tabel**  
**Table** 4.2.4**Jumlah Bayi Lahir Hidup, dan Bayi Lahir Mati Menurut Kecamatan di Kabupaten Kuantan Singingi, 2020**  
**Number of Live Birth Baby and Stillborn Baby by Subdistrict in Kuantan Singingi Regency, 2020**

<b>Kecamatan</b> <b>Subdistrict</b>	<b>Bayi Lahir Hidup</b> <b>Live Birth Baby</b>	<b>Bayi Lahir Mati</b> <b>Stillborn Baby</b>
(1)	(2)	(3)
1. Kuantan Mudik	363	1
2. Hulu Kuantan	176	–
3. Gunung Toar	197	1
4. Pucuk Rantau	228	–
5. Singingi	601	1
6. Singingi Hilir	727	2
7. Kuantan Tengah	799	2
8. Sentajo Raya	534	–
9. Benai	260	1
10. Kuantan Hilir	226	2
11. Pangean	275	7
12. Logas Tanah Darat	384	2
13. Kuantan Hilir Seberang	158	–
14. Cerenti	267	7
15. Inuman	222	1
<b>Jumlah/Total</b>	<b>5 417</b>	<b>27</b>
<b>2019</b>	<b>5 690</b>	<b>27</b>
<b>2018</b>	<b>5 665</b>	<b>26</b>
<b>2017</b>	<b>5 534</b>	<b>17</b>
<b>2016</b>	<b>5 672</b>	<b>41</b>
<b>2015</b>	<b>5 995</b>	<b>41</b>
<b>2014</b>	<b>5 468</b>	<b>104</b>

Sumber/Source: Dinas Kesehatan Kabupaten Kuantan Singingi / Regional Health Office of Kuantan Singingi Regency

**Tabel**  
**Table 4.2.5****Banyaknya Imunisasi yang Diberikan Kepada Bayi Menurut Kecamatan dan Jenis Imunisasi di Kabupaten Kuantan Singingi, 2020**  
**Number of Immunization Given to Babies by Subdistrict and Type in Kuantan Singingi Regency, 2020**

Kecamatan Subdistrict	BCG	DPT 1	Polio 4	Campak Measles
(1)	(2)	(3)	(4)	(5)
1. Kuantan Mudik	496	513	488	442
2. Hulu Kuantan	123	130	123	118
3. Gunung Toar	181	197	185	179
4. Pucuk Rantau	189	229	241	204
5. Singingi	611	607	549	525
6. Singingi Hilir	727	751	734	150
7. Kuantan Tengah	760	790	785	774
8. Sentajo Raya	501	513	485	455
9. Benai	351	374	370	359
10. Kuantan Hilir	180	190	202	716
11. Pangean	313	292	254	254
12. Logas Tanah Darat	401	434	408	357
13. Kuantan Hilir Seberang	159	159	140	137
14. Cerenti	296	266	202	241
15. Inuman	214	189	159	121
<b>Jumlah/Total</b>	<b>5 502</b>	<b>5 634</b>	<b>5 325</b>	<b>5 032</b>
<b>2019</b>	<b>5 489</b>	<b>5 385</b>	<b>5 315</b>	<b>5 023</b>
<b>2018</b>	<b>5 452</b>	<b>5 115</b>	<b>5 036</b>	<b>4 616</b>
<b>2017</b>	<b>5 666</b>	<b>5 283</b>	<b>5 484</b>	<b>5 393</b>
<b>2016</b>	<b>6 113</b>	<b>6 049</b>	<b>5 749</b>	<b>5 622</b>
<b>2015</b>	<b>5 488</b>	<b>7 310</b>	<b>5 419</b>	<b>5 227</b>
<b>2014</b>	<b>5 745</b>	<b>5 850</b>	<b>5 844</b>	<b>5 744</b>

Sumber/Source: Dinas Kesehatan Kabupaten Kuantan Singingi / Regional Health Office of Kuantan Singingi Regency



**Tabel**  
**Table** 4.2.6**Kunjungan Rawat Jalan Menurut Jenis Poliklinik di Rumah Sakit Umum Daerah (RSUD) Kabupaten Kuantan Singingi, 2017–2020**  
**Number of Out-patient Visit by Polyclinic Type in Regional General Hospital of Kuantan Singingi, 2017–2020**

Jenis Poliklinik <i>Polyclinic</i>	2017	2018	2019	2020
(1)	(2)	(3)	(4)	(5)
Penyakit Dalam	4 741	9 056	8 125	4 766
Bedah	1 502	4 102	3 031	2 287
Anak	860	1 459	1 049	594
Kebidanan dan Kandungan	809	1 024	919	678
Gigi	720	1 170	1 133	385
UGD	4 183	5 398	6 737	6 853
THT	1 140	1 498	336	–
Kulit dan Kelamin	515	1 750	1 442	880
Neurologi	2 415	3 288	2 928	2 012
Mata	5 441	6 187	6 324	4 000
Poli Tindakan	–	–	–	–
Poli Umum	860	1 000	1 799	1 237
Paru	...	1 742	2 206	2 244
Fisiterapi	...	917	715	147
<b>Jumlah/Total</b>	<b>23 186</b>	<b>38 591</b>	<b>36 744</b>	<b>26 083</b>

Sumber/Source: Rumah Sakit Umum Daerah (RSUD) Kabupaten Kuantan Singingi / *Regional General Hospital of Kuantan Singingi Regency*

**Tabel**  
**Table** 4.2.7**Jumlah Pasien Rawat Inap Menurut Jenis Ruang Perawatan di Rumah Sakit Umum Daerah (RSUD) Kabupaten Kuantan Singingi, 2017–2020**  
**Number of Inpatient by Ward in Regional General Hospital of Kuantan Singingi Regency, 2017–2020**

<b>Ruang Perawatan Ward</b>	<b>2017</b>	<b>2018</b>	<b>2019</b>	<b>2020</b>
(1)	(2)	(3)	(4)	(5)
Interne	1 226	1 840	1 554	1 045
Bedah	838	1 538	959	752
Anak	305	362	424	246
Kebidanan dan Kandungan	322	54	468	351
Perinatologi	236	167	426	333
Paviliun VIP	324	504	412	142
ICU	100	227	179	78
THT	–	–	–	–
Mata	–	–	–	–
Bayi Rawat Gabung	2	–	–	–
<b>Jumlah/Total</b>	<b>3 353</b>	<b>5 142</b>	<b>4 422</b>	<b>2 947</b>

Sumber/Source: Rumah Sakit Umum Daerah (RSUD) Kabupaten Kuantan Singingi / *Regional General Hospital of Kuantan Singingi Regency*

**Tabel**  
**Table** 4.2.8

**Jumlah Pasien Rawat Inap Menurut Kategori Pembayaran di Rumah Sakit Umum Daerah (RSUD) Kabupaten Kuantan Singingi, 2017–2020**  
***Number of Inpatient by Payment Category in Regional General Hospital of Kuantan Singingi Regency, 2017–2020***

<b>Kategori Pembayaran</b> <b><i>Payment Category</i></b>	<b>2017</b>	<b>2018</b>	<b>2019</b>	<b>2020</b>
<b>(1)</b>	<b>(2)</b>	<b>(3)</b>	<b>(4)</b>	<b>(5)</b>
ASKES	6	–	–	–
Umum	1 351	1 234	1 100	871
Perusahaan	22	14	30	26
Jamkesmas	–	–	–	–
Jamkesda	–	–	–	–
Jampersal	–	1 876	1 842	342
BPJS	1 974	1 998	1 448	1 623
JASARAHARJA	–	20	–	19
Lain-lain	–	–	2	66
<b>Jumlah/Total</b>	<b>3 353</b>	<b>5 142</b>	<b>4 420</b>	<b>2 947</b>

Sumber/Source: Rumah Sakit Umum Daerah (RSUD) Kabupaten Kuantan Singingi / *Regional General Hospital of Kuantan Singingi Regency*

**Tabel 4.2.9** **Indikator Kegiatan Rumah Sakit Umum Daerah (RSUD) Kabupaten Kuantan Singingi, 2017–2020**  
**Activity Indicator in Regional General Hospital of Kuantan Singingi Regency, 2017–2020**

Indikator Indicator	2017	2018	2019	2020
(1)	(2)	(3)	(4)	(5)
Jumlah Tempat Tidur (TT)	101	107	107	109
Angka Pemanfaatan TT (BOR) %	42,38%	56,54%	43,06%	22,90%
Angka Kematian Bersih (NDR) %	19,34%	22,75%	26,46%	31,90%
Rata-rata Lama Hari Rawat (LOS)	3,92	3,57	3,93	3,74
Selang Penggantian TT (TOI)	5,78	3,3	5,03	10,23
Rata-rata Pemakaian I TT (BTO)	36,36	48,06	41,33	27,54
Angka Kematian Kasar (GDR)	47,66	53,29	64,00	84,47
Rata-rata Pasien UGD per hari	14	15	25	18,77

Sumber/Source: Rumah Sakit Umum Daerah (RSUD) Kabupaten Kuantan Singingi / *Regional General Hospital of Kuantan Singingi Regency*

**Tabel**  
**Table** 4.2.10

**Hasil Pemeriksaan Laboratorium Menurut Jenis  
Pemeriksaan di Rumah Sakit Umum Daerah (RSUD)  
Kabupaten Kuantan Singingi, 2017–2020**  
*Laboratory Examination Results by Examination Type in  
Regional General Hospital of Kuantan Singingi Regency,  
2017–2020*

<b>Jenis Pemeriksaan Examination Type</b>	<b>2017</b>	<b>2018</b>	<b>2019</b>	<b>2020</b>
(1)	(2)	(3)	(4)	(5)
Kimia Darah	17 579	16 652	10 784	4 703
Gula Darah	8 328	9 933	8 662	6 324
Hematologi	57 981	63 248	54 459	7 015
Serologi / Immunologi	585	1 070	1 235	3 176
Transudat/Eksudat	2	2	–	–
Urine	1 020	2 217	1 035	1 528
Tinja	10	10	14	8
Malaria	–	–	81	44
Gol. Darah	–	–	555	355
Bakterologi	140	231	214	82
Analisa Sperma	40	7	–	–
<b>Jumlah/Total</b>	<b>85 685</b>	<b>93 370</b>	<b>77 039</b>	<b>23 235</b>

Sumber/Source: Rumah Sakit Umum Daerah (RSUD) Kabupaten Kuantan Singingi / *Regional General Hospital of Kuantan Singingi Regency*

**Tabel** 4.2.11 **Hasil Pelayanan Fisioterapi Menurut Jenis Tindakan di Rumah Sakit Umum Daerah (RSUD) Kabupaten Kuantan Singing, 2017–2020**  
**Physiotherapy Services Result by Action Type in Regional General Hospital of Kuantan Singingi Regency, 2017–2020**

<b>Jenis Tindakan Action Type</b>	<b>2017</b>	<b>2018</b>	<b>2019</b>	<b>2020</b>
(1)	(2)	(3)	(4)	(5)
Sederhana	1 603	1 190	730	421
Sedang	2463	886	1 884	746
Canggih	446	450	1 090	892
<b>Jumlah/Total</b>	<b>4 512</b>	<b>2 526</b>	<b>3 704</b>	<b>2 059</b>

Sumber/Source: Rumah Sakit Umum Daerah (RSUD) Kabupaten Kuantan Singingi / *Regional General Hospital of Kuantan Singingi Regency*

**Tabel**  
**Table** 4.2.12

**Hasil Pemeriksaan Radiologi Menurut Jenis Pemeriksaan di Rumah Sakit Umum Daerah (RSUD) Kabupaten Kuantan Singingi, 2017–2020**  
*Radiology Examination Results by Examination Type in Regional General Hospital of Kuantan Singingi Regency, 2017–2020*

<b>Jenis Pemeriksaan Examination Type</b>	<b>2017</b>	<b>2018</b>	<b>2019</b>	<b>2020</b>
(1)	(2)	(3)	(4)	(5)
Thorax/Vertebrae	861	3 936	3 845	3 212
Abdomen/BNO/Pelvis	176	737	554	370
Exterminitas Atas	126	168	349	248
Exterminitas Bawah	158	463	498	335
Schedel	149	73	253	181
Dental	15	31	18	88
USG 4D	–	–	–	–
<b>Jumlah/Total</b>	<b>1 485</b>	<b>5 408</b>	<b>5 517</b>	<b>4 434</b>

Sumber/Source: Rumah Sakit Umum Daerah (RSUD) Kabupaten Kuantan Singingi / *Regional General Hospital of Kuantan Singingi Regency*

**Tabel**  
**Table** 4.2.13

**Jumlah Pasien Operasi Menurut Jenis Operasi di Rumah Sakit Umum Daerah (RSUD) Kabupaten Kuantan Singingi, 2017–2020**  
**Number of Operation Patient by Operation Type in Regional General Hospital of Kuantan Singingi Regency, 2017–2020**

<b>Jenis Operasi</b> <b>Operation Type</b>	<b>2017</b>	<b>2018</b>	<b>2019</b>	<b>2020</b>
(1)	(2)	(3)	(4)	(5)
Bedah Umum	713	1 306	751	607
Kebidanan dan Kandungan	58	241	161	180
Curretage	11	51	41	22
Vaccum Ekstrasi	10	83	23	11
THT	5	10	–	–
Mata	191	281	138	70
<b>Jumlah/Total</b>	<b>988</b>	<b>1 972</b>	<b>1 114</b>	<b>890</b>

Sumber/Source: Rumah Sakit Umum Daerah (RSUD) Kabupaten Kuantan Singingi / *Regional General Hospital of Kuantan Singingi Regency*



**Tabel**  
**Table** 4.2.14**Jumlah Tenaga Medis Menurut Jenisnya di Rumah Sakit Umum Daerah (RSUD) Kabupaten Kuantan Singingi, 2017–2020**  
**Number of Medical Personnel by Type in Regional General Hospital of Kuantan Singingi, 2017–2020**

Jenis Tenaga Medis Medical Personnel Type	2017	2018	2019	2020
(1)	(2)	(3)	(4)	(5)
Dokter Spesialis Bedah	–	2	1	1
Dokter Spesialis Interne	2	3	3	1
Dokter Spesialis Obsgyn	3	3	4	4
Dokter Spesialis Anak	3	3	3	3
Dokter Spesialis THT	1	–	–	–
Dokter Spesialis Mata	1	1	1	1
Dokter Spesialis Anestesi	1	2	1	1
Dokter Spesialis Mikrobiologi	–	–	1	1
Dokter Spesialis Neurologi	1	1	1	1
Dokter Spesialis Patologi Klinik	–	–	1	1
Dokter Spesialis Kulit	1	1	1	1
Dokter Spesialis Paru	–	–	1	1
Dokter Strata 2	2	–	–	–
Dokter Umum PNS	11	8	8	8
Dokter Umum PTT	25	11	14	13
Dokter Gigi PNS	2	2	4	4
Dokter Gigi PTT	1	1	1	–
Dokter PPDS	3	–	1	–
Dokter Spesialis Radiologi	–	–	–	–
<b>Jumlah/Total</b>	<b>57</b>	<b>38</b>	<b>46</b>	<b>41</b>

Sumber/Source: Rumah Sakit Umum Daerah (RSUD) Kabupaten Kuantan Singingi / *Regional General Hospital of Kuantan Singingi Regency*

**Tabel 4.2.15** Jumlah Tenaga Paramedis Perawatan Menurut Jenisnya di Rumah Sakit Umum Daerah (RSUD) Kabupaten Kuantan Singingi, 2017–2020  
*Number of Care Paramedics by Type in Regional General Hospital of Kuantan Singingi, 2017–2020*

Jenis Tenaga Paramedis Perawatan Care Paramedics Type	2017	2018	2019	2020
(1)	(2)	(3)	(4)	(5)
S1/D4 Keperawatan/Kebidanan/ Anestesi	11	20	7	–
D3 Keperawatan	84	70	106	132
D3 Anestesi	2	3	3	4
D3 Kebidanan	22	31	27	33
SPK/SPR (Perawat Kesehatan)	3	3	2	1
Bidan	–	21	–	–
Perawat Bidan	–	–	–	–
SPRG	–	–	–	–
SKM	8	8	–	4
Profesi Keperawatan (Ners)	11	13	40	22
D4 Anestesi	–	1	–	1
D3 Perawat Gigi	–	–	1	1
D3 Teknicare Gigi	–	–	2	2
<b>Jumlah/Total</b>	<b>141</b>	<b>170</b>	<b>188</b>	<b>200</b>

Sumber/Source: Rumah Sakit Umum Daerah (RSUD) Kabupaten Kuantan Singingi / *Regional General Hospital of Kuantan Singingi Regency*

**Tabel**  
**Table** 4.2.16**Jumlah Tenaga Paramedis Non Perawatan Menurut Jenisnya di Rumah Sakit Umum Daerah (RSUD) Kabupaten Kuantan Singingi, 2017–2020**  
**Number of Non Care Paramedics by Type in Regional General Hospital of Kuantan Singingi, 2017–2020**

<b>Jenis Tenaga Paramedis Non Perawatan</b> <b>Non Care Paramedics Type</b>	<b>2017</b>	<b>2018</b>	<b>2019</b>	<b>2020</b>
(1)	(2)	(3)	(4)	(5)
S1 Farmasi	–	–	3	5
S2 Apoteker	–	–	–	–
Apoteker	5	5	5	4
D3 Farmasi	4	6	13	9
S1 Gizi dan Profesi	–	–	4	4
D3 Gizi	6	6	2	2
D3 Rontgen	5	8	9	10
D3 Fisioterapi	5	6	6	8
D3 Rekam Medik	3	12	11	12
SPPH	–	–	–	–
D3 Elektromedik	4	4	4	4
Analisis Kesehatan	7	9	12	14
Asisten Apoteker	2	6	–	9
SPAG	–	–	–	–
Perkarya kesehatan Atas	1	1	1	–
Perkarya Kesehatan SLTP	–	–	–	–
SMKK	–	–	–	–
D4 Fisioterapi	–	–	–	–
<b>Jumlah/Total</b>	<b>42</b>	<b>63</b>	<b>70</b>	<b>81</b>

Sumber/Source: Rumah Sakit Umum Daerah (RSUD) Kabupaten Kuantan Singingi / *Regional General Hospital of Kuantan Singingi Regency*

**Tabel**  
**Table** 4.2.17

**Jumlah Tenaga Administrasi<sup>1</sup> Menurut Tingkat Pendidikan di Rumah Sakit Umum Daerah (RSUD) Kabupaten Kuantan Singingi, 2017–2020**  
**Number of Administrative Staff<sup>1</sup> by Educational Level in Regional General Hospital of Kuantan Singingi Regency, 2017–2020**

<b>Tingkat Pendidikan</b> <b>Educational Level</b>	<b>2017</b>	<b>2018</b>	<b>2019</b>	<b>2020</b>
(1)	(2)	(3)	(4)	(5)
Strata 2 (S2)	2	3	5	5
Strata 1 (S1)	28	29	29	29
Akademi / Diploma	4	4	4	4
SMA / Sederajat	3	3	3	3
SMP / Sederajat	–	–	–	–
SD / Sederajat	–	–	–	–
<b>Jumlah/Total</b>	<b>37</b>	<b>39</b>	<b>41</b>	<b>41</b>

Catatan/Note: <sup>1</sup>Tenaga Administrasi Mencakup ASN dan Non ASN / Administrative Staff Including Civil Servant and Non Civil Servant  
 Sumber/Source: Rumah Sakit Umum Daerah (RSUD) Kabupaten Kuantan Singingi / Regional General Hospital of Kuantan Singingi Regency

**Tabel**  
**Table** 4.2.18

**Jumlah Tenaga Kontrak Menurut Tingkat Pendidikan di Rumah Sakit Umum Daerah (RSUD) Kabupaten Kuantan Singingi, 2017–2020**  
**Number of Non Permanent Staff by Educational Level in Regional General Hospital of Kuantan Singingi Regency, 2017–2020**

Tingkat Pendidikan/Educational Level	2017	2018	2019	2020
(1)	(2)	(3)	(4)	(5)
Dokter Spesialis	1	4	2	2
Dokter	13	11	14	14
NERS	21	19	7	7
Strata 1 (S1)	–	1	9	9
D4 Akuntansi	82	78	1	1
D3 Keperawatan	10	10	50	50
D3 Kebidanan	2	2	12	12
D3 Farmasi	2	1	2	3
D3 Fisioterapi	2	2	3	3
D3 Radiologi	12	–	3	3
D3 Teknik Elektromedik	–	–	–	–
D3 Gizi	–	1	–	–
D3 Refraksi Optisi	1	1	1	1
D3 Manajemen Informatika	–	–	1	1

Lanjutan Tabel/*Continued Table 4.2.18*

<b>Tingkat Pendidikan/Educational Level</b>	<b>2017</b>	<b>2018</b>	<b>2019</b>	<b>2020</b>
(1)	(2)	(3)	(4)	(5)
D3 Manajemen Administrasi RS	–	–	–	–
D3 Perpajakan	7	8	–	–
D3 Perekam dan Informasi Kesehatan	3	3	7	7
D3 Analis Kesehatan	3	3	7	7
D3 Anastesi	3	3	7	7
Farmasi	–	2	3	3
D2 PGSD	–	14	–	1
SMA	24	21	33	33
SMK	–	–	–	–
SMP			1	1
Analis Kesehatan	3	–	–	8
Apoteker	1	1	1	1
SD	–	–	–	3
<b>Jumlah/Total</b>	<b>190</b>	<b>185</b>	<b>164</b>	<b>177</b>

Sumber/Source: Rumah Sakit Umum Daerah (RSUD) Kabupaten Kuantan Singingi / *Regional General Hospital of Kuantan Singingi Regency*

**Tabel**  
**Table** 4.2.19

**Jumlah Kartu Peserta BPJS Kesehatan Menurut Faskes TK.I dan Kecamatan di Kabupaten Kuantan Singingi, 2020**  
**Number of BPJS Healthcare Participant Card by Health Facilities and Subdistrict in Kuantan Singingi Regency, 2020**

Kecamatan Subdistrict		Unit Pelayanan Kesehatan Health Service Unit	Jumlah Kartu Peserta Number of Participant Card
(1)	(2)	(3)	
1. Kuantan Mudik	Klinik Alif Medika	1 085	
	Klinik PT. Tri Bakti Sarimas	143	
	Lubuk Jambi	1 1510	
	Lubuk Ramo	3 309	
2. Hulu Kuantan	Lubuk Ambacang	5 870	
3. Gunung Toar	Gunung Toar	8 758	
4. Pucuk Rantau	Pangkalan		
5. Singingi	Klinik Pratama Adifa	1 643	
	Muara Lembu	5 524	
	Sungai Keranji	4 953	
	Sungai Sirih	4 664	
	dr. Mardiana	988	
6. Singingi Hilir	Beringin Jaya	7 838	
	dr. Riza Ermanila	449	
	Klinik Mulia Medika	1 109	
	Koto Baru	4 394	
	Sungai Buluh	6 204	
	Klinik Pratama Kita	...	
7. Kuantan Tengah	dr. Puspita Sari	578	
	drg. Arni Suharti	135	
	Kari	6 602	
	Klinik dr. Taswin	4 795	
	Klinik Duta Kuansing Medika	7 752	
	Klinik Kari Medika	1 668	
	Klinik Polres Kuansing	1 046	
	Kopah	3 756	
	Teluk Kuantan	9 104	
dr. H. Korinta Widarsono	...		

Lanjutan Tabel/Continued Table 4.2.19

Kecamatan Subdistrict		Unit Pelayanan Kesehatan Health Service Unit	Jumlah Kartu Peserta Number of Participant Card
(1)	(2)	(3)	
8. Sentajo Raya	Sentajo	6 847	
	Sentajo Raya	7 816	
9. Benai	Benai	9 136	
	Klinik Pratama Alifa	4 190	
10. Kuantan Hilir	Baserah	6 578	
11. Pangean	Pangean	12 627	
12. Logas Tanah Darat	dr. Ratna Mega Sary	1 589	
	Perhentian Luas	5 339	
	Sukaraja	6 953	
13. Kuantan Hilir Seberang	Koto Rajo	6 031	
14. Cerenti	Cerenti	9 700	
	Klinik Estate Cerenti	1 556	
	Klinik Prama Medistra77	43	
15. Inuman	Inuman	7 968	
<b>Jumlah/Total</b>		<b>194 331</b>	

Sumber/Source: BPJS Kesehatan Cabang Teluk Kuantan / Healthcare BPJS Branch Teluk Kuantan



**Tabel**  
**Table** 4.2.20

**Banyaknya Klinik KB, Peserta KB Baru, dan Peserta KB Aktif Menurut Kecamatan Di Kabupaten Kuantan Singingi, 2020**  
*Number of Family Planning Clinic, New and Active Acceptor by Subdistrict in Kuantan Singingi Regency, 2020*

	<b>Kecamatan Subdistrict</b>	<b>Klinik KB FP Clinic</b>	<b>Peserta KB Baru New Acceptor</b>	<b>Peserta KB Aktif Active Acceptor</b>
	(1)	(2)	(3)	(4)
1.	Kuantan Mudik	2	260	5 823
2.	Hulu Kuantan	1	32	1 397
3.	Gunung Toar	2	62	1 852
4.	Pucuk Rantau	1	139	1 610
5.	Singingi	4	374	4 591
6.	Singingi Hilir	4	303	7 340
7.	Kuantan Tengah	7	403	5 825
8.	Sentajo Raya	1	238	2 104
9.	Benai	3	477	2 639
10.	Kuantan Hilir	1	140	2 692
11.	Pangean	1	229	1 874
12.	Logas Tanah Darat	2	185	5 887
13.	Kuantan Hilir Seberang	1	96	386
14.	Cerenti	1	598	1 668
15.	Inuman	1	34	1 105
	<b>Jumlah/Total</b>	<b>32</b>	<b>3 570</b>	<b>46 793</b>
	<b>2019</b>	24	4 776	41 290
	<b>2018</b>	24	27 956	38 256
	<b>2017</b>	24	31 933	47 282
	<b>2016</b>	30	10 002	47 282

Sumber/Source: Dinas Pengendalian Penduduk, Keluarga Berencana, Pemberdayaan Perempuan, dan Perlindungan Anak Kabupaten Kuantan Singingi /Regional Population Control, Family Planning, Women Empowerment, and Child Protection Office of Kuantan Singingi Regency

**Tabel**  
**Table 4.2.21****Banyaknya Peserta KB Aktif Menurut Kecamatan dan Alat Kontrasepsi yang Dipakai di Kabupaten Kuantan Singingi, 2020****Number of Active Acceptor by Sub District and Contraception Type in Kuantan Singingi Regency, 2020**

Kecamatan Subdistrict	Jenis Alat Kontrasepsi / Contraception Type				
	IUD	MOP	MOW	Suntik Injecntion	Pil Pill
(1)	(2)	(3)	(4)	(5)	(6)
1. Kuantan Mudik	615	62	192	3 026	1 368
2. Hulu Kuantan	58	5	15	804	309
3. Gunung Toar	32	18	29	975	538
4. Pucuk Rantau	12	1	9	1 074	202
5. Singingi	129	12	73	2 027	1 362
6. Singingi Hilir	450	21	205	2 294	2 514
7. Kuantan Tengah	617	62	192	3 025	1 368
8. Sentajo Raya	5	–	–	835	541
9. Benai	126	3	30	1 649	517
10. Kuantan Hilir	68	9	8	1 888	534
11. Pangean	53	25	35	929	618
12. Logas Tanah Darat	364	4	32	2 043	1 518
13. Kuantan Hilir Seberang	24	9	3	124	206
14. Cerenti	75	34	25	775	560
15. Inuman	89	42	8	346	322
<b>Jumlah/Total</b>	<b>2 717</b>	<b>307</b>	<b>856</b>	<b>21 814</b>	<b>12 477</b>
<b>2019</b>	2 461	265	716	20 294	11 440
<b>2018</b>	3 883	293	724	22 276	10 278
<b>2017</b>	1 643	293	620	22 917	12 883
<b>2016</b>	2 027	293	620	22 917	12 883

Lanjutan Tabel/*Continued Table* 4.2.21

Kecamatan <i>Subdistrict</i>	Jenis Alat Kontrasepsi / <i>Contraception Type</i>			Jumlah <i>Total</i>
	Kondom <i>Condom</i>	IMP	Lainnya <i>Others</i>	
(1)	(7)	(8)	(9)	(10)
1. Kuantan Mudik	96	464	–	5 823
2. Hulu Kuantan	2	204	–	1 397
3. Gunung Toar	60	200	–	1 852
4. Pucuk Rantau	113	199	–	1 610
5. Singingi	94	894	–	4 591
6. Singingi Hilir	148	1 708	–	7 340
7. Kuantan Tengah	96	465	–	5 825
8. Sentajo Raya	687	36	–	2 104
9. Benai	46	268	–	2 639
10. Kuantan Hilir	45	140	–	2 692
11. Pangean	65	149	–	1 874
12. Logas Tanah Darat	227	1 699	–	5 887
13. Kuantan Hilir Seberang	10	10	–	386
14. Cerenti	122	77	–	1 668
15. Inuman	87	211	–	1 105
<b>Jumlah/Total</b>	<b>1 898</b>	<b>6 724</b>	<b>–</b>	<b>46 793</b>
<b>2019</b>	1 585	6 075	–	42 836
<b>2018</b>	1 117	5 728	–	44 299
<b>2017</b>	1 156	7 116	–	46 628
<b>2016</b>	1 156	7 386	–	47 282

Sumber/*Source*: Dinas Pengendalian Penduduk, Keluarga Berencana, Pemberdayaan Perempuan, dan Perlindungan Anak Kabupaten Kuantan Singingi /*Regional Population Control, Family Planning, Women Empowerment, and Child Protection Office of Kuantan Singingi Regency*

### 4.3 PERUMAHAN DAN LINGKUNGAN HIDUP HOUSING AND ENVIRONMENT

**Tabel** 4.3.1 **Sarana dan Prasarana Barang Tidak Bergerak yang Dikelola Dinas Lingkungan Hidup Kabupaten Kuantan Singingi, 2019 – 2020**  
*Number of Infrastructure Managed by Environmental Office of Kuantan Singingi Regency, 2019 – 2020*

Sarana Prasarana Infrastructure	Banyaknya Number	
	2019	2020
(1)	(2)	(3)
1. Bak Sampah / <i>Container Fiber</i>	–	–
2. <i>Container</i>	–	–
3. TPS	28	28
4. Transfer Dipo	–	–
5. Tempat Pembuangan Akhir (TPA)	1	1
6. Unit Pengelolaan Kompos	1	2

Sumber/Source: Dinas Lingkungan Hidup Kabupaten Kuantan Singingi / *Regional Environmental Office of Kuantan Singingi Regency*

**Tabel**  
**Table** 4.3.2

**Luas Ruang Terbuka Hijau (RTH) Taman Kota, Hutan Kota  
Median Jalan Serta Pulau-Pulau Jalan yang dikelola Dinas  
Lingkungan Hidup Kabupaten Kuantan Singingi, 2020  
Green Open Space Managed By Environmental Office of  
Kuantan Singingi Regency, 2020**

Nama Kawasan <i>Region Name</i>	Banyaknya <i>Number</i>
	2020
(1)	(2)
1. Taman Kota	3,55
2. Tempat Berolahraga/Upacara/Ibadah	6,97
3. Hutan Kota	68,05
4. Usaha Estetika	2,90
5. Media Jalan dan Pulau-pulau Jalan	1,08
6. Gerbang Masuk Kota Teluk Kuantan	0,12

Sumber/Source: Dinas Lingkungan Hidup Kabupaten Kuantan Singingi / *Regional Environmental Office of Kuantan Singingi Regency*

**Tabel**  
**Table** 4.3.3

**Jumlah Perusahaan yang Berpotensi Mencemarkan Lingkungan Menurut Kecamatan di Kabupaten Kuantan Singingi Tahun 2016-2020**  
**Number of Firm That Potentially Polute the Environment by Subdistrict in Kuantan Singingi Regency, 2016-2020**

Kecamatan Subdistrict	2016	2017	2018	2019	2020
(1)	(2)	(3)	(4)	(5)	(6)
1. Kuantan Mudik	1	1	1	1	1
2. Hulu Kuantan	2	1	2	2	2
3. Gunung Toar	1	1	1	1	1
4. Pucuk Rantau	2	3	3	3	3
5. Singingi	1	3	3	3	3
6. Singingi Hilir	9	7	7	7	7
7. Kuantan Tengah	2	14	14	15	15
8. Sentajo Raya	1	1	1	1	1
9. Benai	3	1	1	1	1
10. Kuantan Hilir	1	2	1	1	1
11. Pangean	1	1	1	1	1
12. Logas Tanah Darat	3	2	1	1	1
13. Kuantan Hilir Seberang	2	1	1	1	1
14. Cerenti	2	2	2	3	3
15. Inuman	1	1	1	1	1
<b>Jumlah Total</b>	<b>32</b>	<b>41</b>	<b>40</b>	<b>42</b>	<b>42</b>

Sumber/Source: Dinas Lingkungan Hidup Kabupaten Kuantan Singingi / Regional Environmental Office of Kuantan Singingi Regency

#### 4.4 KRIMINALITAS CRIME

**Tabel**  
**Table** 4.4.1

**Banyaknya Kejahatan yang Terjadi Menurut Bulan dan Jenis Tindak Pidana di Wilayah Hukum Polres Kuantan Singingi, 2020**  
*Number of Crimes Happened by Month and Type in Kuantan Singingi Regency, 2020*

<b>Bulan Month</b>		<b>Pencurian Theft</b>	<b>Curanmor Motor Vehicle Theft</b>	<b>Penganiayaan Persecution</b>	<b>Pembunuhan Murder</b>	<b>Pemerasan Extortion</b>	<b>Pemeriksaan Rape</b>
(1)		(2)	(3)	(4)	(5)	(6)	(7)
1.	Januari	1	–	3	–	1	–
2.	Februari	2	–	–	–	–	1
3.	Maret	–	2	3	–	–	–
4.	April	3	1	2	–	–	–
5.	Mei	2	–	5	–	–	–
6.	Juni	2	3	3	–	–	–
7.	Juli	1	3	3	1	1	–
8.	Agustus	3	1	3	–	–	–
9.	September	–	–	2	–	–	–
10.	Oktober	1	1	3	–	–	–
11.	November	1	6	–	–	–	–
12.	Desember	5	1	–	–	–	–
<b>Jumlah Total</b>		<b>21</b>	<b>18</b>	<b>27</b>	<b>1</b>	<b>2</b>	<b>1</b>

Lanjutan Tabel/*Continued Table 4.4.1*

<b>Bulan Month</b>		<b>Pengrusakan Destruction</b>	<b>Perjudian Gambling</b>	<b>Penipuan Fraud</b>	<b>Narkotika Narcotics</b>	<b>Penebangan Liar Illegal Logging</b>	<b>Penambangan Tanpa Izin Illegal Mining</b>
<b>(1)</b>		<b>(8)</b>	<b>(9)</b>	<b>(10)</b>	<b>(11)</b>	<b>(12)</b>	<b>(13)</b>
1.	Januari	–	1	–	9	–	3
2.	Februari	–	–	1	6	–	1
3.	Maret	1	–	2	8	–	1
4.	April	–	–	1	5	–	–
5.	Mei	–	1	–	4	–	2
6.	Juni	–	1	3	9	–	1
7.	Juli	–	–	–	6	1	–
8.	Agustus	–	–	1	3	–	–
9.	September	1	1	1	9	–	7
10.	Oktober	1	–	–	6	–	1
11.	November	–	–	–	3	–	2
12.	Desember	1	–	–	1	–	–
<b>Jumlah Total</b>		<b>4</b>	<b>4</b>	<b>9</b>	<b>69</b>	<b>1</b>	<b>18</b>

Sumber/*Source*: Kepolisian Resort Kabupaten Kuantan Singingi / *Resort Police of Kuantan Singingi Regency*



**Tabel**  
**Table** 4.4.2

**Banyaknya Pelanggaran serta Denda Perkara Tilang Menurut Bulan di Wilayah Hukum Polres Kuantan Singingi, 2020**  
**Number of Traffic Violation and Fine by Month in Kuantan Singingi Regency, 2020**

Bulan Month	Jumlah Total	Penindakan Action		Denda Perkara Tilang (RP) Fine (IDR)
		Tilang A Ticket	Teguran Reprimand	
(1)	(2)	(3)	(4)	(5)
1. Januari	919	761	158	125 550 000
2. Februari	1 085	715	370	125 110 000
3. Maret	735	508	227	89 170 000
4. April	584	65	519	9 715 000
5. Mei	193	5	188	562 000
6. Juni	174	2	172	160 000
7. Juli	330	130	200	17 250 000
8. Agustus	230	65	165	11 090 000
9. September	171	68	103	11 071 000
10. Oktober	275	110	165	18 690 000
11. November	92	22	70	4 110 000
12. Desember	119	5	114	950 000
<b>Jumlah Total</b>	<b>4 907</b>	<b>2 456</b>	<b>2 451</b>	<b>413 428 000</b>

Sumber/Source: Kepolisian Resort Kabupaten Kuantan Singingi / Resort Police of Kuantan Singingi Regency

**Tabel**  
**Table 4.4.3****Banyaknya Kecelakaan Lalu Lintas yang Terjadi menurut Bulan di Wilayah Hukum Polres Kuantan Singingi, 2020**  
**Number of Traffic Accident by Month in Kuantan Singingi Regency, 2020**

Bulan Month	Kecelakaan Accident	Korban Victim			Jumlah Korban Total Victim	Kerugian (RP) Loss (IDR)
		Meninggal Died	Luka Berat Seriously injured	Luka Berat Minor injuries		
(1)	(2)	(3)	(4)		(5)	
1. Januari	6	5	1	5	11	15 500 000
2. Februari	1	–	–	1	1	3 000 000
3. Maret	11	4	–	16	20	19 000 000
4. April	1	1	–	–	1	1 000 000
5. Mei	2	1	–	2	3	2 000 000
6. Juni	8	6	–	4	10	19 000 000
7. Juli	5	1	–	8	9	19 000 000
8. Agustus	6	3	–	6	9	11 500 000
9. September	5	1	–	9	10	15 000 000
10. Oktober	7	–	–	12	12	217 000 000
11. November	2	–	–	3	3	10 000 000
12. Desember	5	–	–	9	9	50 000 000
<b>Jumlah Total</b>	<b>59</b>	<b>22</b>	<b>1</b>	<b>75</b>	<b>98</b>	<b>382 000 000</b>

Sumber/Source: Kepolisian Resort Kabupaten Kuantan Singingi / Resort Police of Kuantan Singingi Regency

**Tabel**  
**Table** 4.4.4**Jumlah Tahanan / Narapidana Menurut Jenis Kelamin  
di Lembaga Pemasyarakatan Kelas IIB Teluk Kuantan,  
2020**  
**Number of Prisoner / Convict by Sex in Class IIB Prison of  
Teluk Kuantan, 2020**

<b>Tahanan / Narapidana Prisoner / Convict</b>	<b>Laki-laki Male</b>	<b>Perempuan Female</b>	<b>Jumlah Total</b>
(1)	(2)	(3)	(4)
1. Tahanan / Prisoner			
a. Dewasa	85	2	87
b. Anak	1	–	1
3. Narapidana / Convict			
a. Dewasa	320	9	329
b. Anak	–	–	–
<b>Jumlah/Total</b>	<b>406</b>	<b>11</b>	<b>417</b>
2019	365	11	376
2018	277	13	290
2017	339	9	348
2016	460	6	466
2015	471	14	485
2014	152	3	155

Sumber/Source: Lembaga Pemasyarakatan Kelas IIB Teluk Kuantan / Class IIB Prison of Teluk Kuantan

#### 4.5 AGAMA DAN SOSIAL LAINNYA RELIGION AND OTHER SOCIAL AFFAIRS

**Tabel** 4.5.1 **Jumlah Tempat Peribadatan Menurut Kecamatan di Kabupaten Kuantan Singingi, 2020**  
**Table** 4.5.1 **Number of Places of Worship by Subdistrict and Religion in Kuantan Singingi Regency, 2020**

Kecamatan Subdistrict	Masjid Mosque	Mushola Pray Room	Gereja Protestan Protestant Church	Gereja Katholik Catholic Church	Pura Temple	Vihara
(1)	(2)	(3)	(4)	(5)	(6)	(7)
1. Kuantan Mudik	31	64	–	–	–	–
2. Hulu Kuantan	14	40	–	–	–	–
3. Gunung Toar	15	22	–	–	–	–
4. Pucuk Rantau	11	12	–	–	–	–
5. Singingi	26	68	–	–	–	–
6. Singingi Hilir	45	102	–	–	–	–
7. Kuantan Tengah	33	114	–	–	–	1
8. Sentajo Raya	26	39	–	–	–	–
9. Benai	25	69	–	–	–	–
10. Kuantan Hilir	16	32	–	–	–	–
11. Pangean	24	96	–	–	–	–
12. Logas Tanah Darat	25	55	–	–	–	–
13. Kuantan Hilir Seberang	11	31	–	–	–	–
14. Cerenti	20	23	–	–	–	–
15. Inuman	19	52	–	–	–	–
<b>Kuantan Singingi</b>	<b>341</b>	<b>819</b>	<b>–</b>	<b>–</b>	<b>–</b>	<b>1</b>

Catatan/Note: Tempat peribadatan yang ditampilkan hanya yang telah terdaftar di Kantor Kementerian Agama Kabupaten Kuantan Singingi

Sumber/Source: Kantor Kementerian Agama Kabupaten Kuantan Singingi / Regional Ministry of Religious Affairs Office of Kuantan Singingi Regency

**Tabel**  
**Table** 4.5.2

**Banyaknya Peristiwa Nikah dan Rujuk, Serta PNPB Menurut Kecamatan di Kabupaten Kuantan Singingi, 2020**  
*Number of Marriages and Refer, Along With Non-Tax State Revenue by Subdistrict in Kuantan Singingi Regency, 2020*

Kecamatan Subdistrict		Nikah dan Rujuk Marriages and Refer	PNBP Non-Tax State Revenue
(1)		(2)	(3)
1.	Kuantan Mudik	110	74
2.	Hulu Kuantan	60	13
3.	Gunung Toar	69	25
4.	Pucuk Rantau	46	5
5.	Singingi	131	161
6.	Singingi Hilir	135	143
7.	Kuantan Tengah	213	149
8.	Sentajo Raya	123	86
9.	Benai	93	37
10.	Kuantan Hilir	66	25
11.	Pangean	131	32
12.	Logas Tanah Darat	85	66
13.	Kuantan Hilir Seberang	55	18
14.	Cerenti	105	15
15.	Inuman	115	14
<b>Kuantan Singingi</b>		<b>1 537</b>	<b>863</b>
	2019	2 464	871
	2018	2 443	...
	2017	2 355	...
	2016	2 118	...

Sumber/Source: Kantor Kementerian Agama Kabupaten Kuantan Singingi / Regional Ministry of Religious Affairs Office of Kuantan Singingi Regency

**Tabel**  
**Table** 4.5.3**Banyaknya Ulama, Mubaligh, Khatib, dan Penyuluh Agama Menurut Kecamatan di Kabupaten Kuantan Singingi, 2020**  
**Number of Moslem Teachers by Subdistrict in Kuantan Singingi Regency, 2020**

	<b>Kecamatan Subdistrict</b>	<b>Ulama dan Mubaligh</b>	<b>Khatib</b>	<b>Penyuluh Agama</b>	<b>Jumlah Total</b>
	(1)	(2)	(3)	(4)	(5)
1.	Kuantan Mudik	162	146	7	315
2.	Hulu Kuantan	12	30	7	49
3.	Gunung Toar	75	68	8	151
4.	Pucuk Rantau	20	19	5	44
5.	Singingi	128	142	6	276
6.	Singingi Hilir	14	113	7	134
7.	Kuantan Tengah	116	96	8	220
8.	Sentajo Raya	23	23	5	51
9.	Benai	33	60	7	100
10.	Kuantan Hilir	76	76	7	159
11.	Pangean	26	92	7	125
12.	Logas Tanah Darat	51	92	6	149
13.	Kuantan Hilir Seberang	56	62	5	123
14.	Cerenti	30	30	6	66
15.	Inuman	39	72	8	119
	<b>Kuantan Singingi</b>	<b>861</b>	<b>1121</b>	<b>99</b>	<b>2 081</b>
	2019	...	...	...	1 260
	2018	1 131	1 007	108	2 246
	2017	1 131	1 007	111	2 249
	2016	913	331	114	1 358

Sumber/Source: Kantor Kementerian Agama Kabupaten Kuantan Singingi / Regional Ministry of Religious Affairs Office of Kuantan Singingi Regency

**Tabel**  
**Table** 4.5.4

**Banyaknya Jemaah Haji yang Berangkat Menurut Jenis Kelamin dan Kecamatan di Kabupaten Kuantan Singingi, 2020**  
**Number of Pilgrims Departured by Sex and Subdistrict in Kuantan Singingi Regency, 2020**

Kecamatan Subdistrict		Laki-laki Male	Perempuan Female	Jumlah Total
(1)	(2)	(3)	(5)	
1.	Kuantan Mudik	–	–	–
2.	Hulu Kuantan	–	–	–
3.	Gunung Toar	–	–	–
4.	Pucuk Rantau	–	–	–
5.	Singingi	–	–	–
6.	Singingi Hilir	–	–	–
7.	Kuantan Tengah	–	–	–
8.	Sentajo Raya	–	–	–
9.	Benai	–	–	–
10.	Kuantan Hilir	–	–	–
11.	Pangean	–	–	–
12.	Logas Tanah Darat	–	–	–
13.	Kuantan Hilir Seberang	–	–	–
14.	Cerenti	–	–	–
15.	Inuman	–	–	–
<b>Kuantan Singingi</b>		–	–	–
	2018	140	147	287
	2018	99	110	209
	2017	106	157	263
	2016	77	105	182

Catatan/Note: 2020 Tidak ada keberangkatan karena pandemi Covid-19/There was no departure in 2020 because of Covid-19 pandemic

Sumber/Source: Kantor Kementerian Agama Kabupaten Kuantan Singingi / Regional Ministry of Religious Affairs Office of Kuantan Singingi Regency

**Tabel 4.5.5** Jumlah Orang yang Berqurban, Serta Hewan Qurban di Kabupaten Kuantan Singingi, 2020  
**Table 4.5.5** Number of Population Who Did “Qurban”, and Number of Cattle (“Qurban”) in Kuantan Singingi Regency, 2020

	Kecamatan Subdistrict	Peserta Participant	Jenis Hewan Qurban			Jumlah yang Dibagikan (kk)
			Kerbau	Sapi	Kambing	
	(1)	(2)	(3)	(4)	(5)	(6)
1.	Kuantan Mudik	1 887	–	231	17	10 787
2.	Hulu Kuantan	331	22	34	14	2 166
3.	Gunung Toar	597	19	61	7	3 950
4.	Pucuk Rantau	136	1	54	6	3 887
5.	Singingi	1 632	35	195	33	21 819
6.	Singingi Hilir	1 778	–	252	12	10 981
7.	Kuantan Tengah	3 551	21	470	130	10 653
8.	Sentajo Raya	1 226	–	168	50	12 260
9.	Benai	1 078	32	110	21	2 819
10.	Kuantan Hilir	141	18	77	28	4 889
11.	Pangean	859	27	91	33	4 688
12.	Logas Tanah Darat	815	4	110	41	7 514
13.	Kuantan Hilir Seberang	305	4	52	5	3 182
14.	Cerenti	625	9	76	31	1 116
15.	Inuman	652	2	102	8	5 080
<b>Kuantan Singingi</b>		<b>15 613</b>	<b>194</b>	<b>2 083</b>	<b>436</b>	<b>105 791</b>
	2019	15 523	194	2 083	436	106 096
	2018	13 784	391	1 536	361	...
	2017	27 556	251	1 722	420	...
	2016	14 312	302	1 679	584	...

Sumber/Source: Kantor Kementerian Agama Kabupaten Kuantan Singingi / Regional Ministry of Religious Affairs Office of Kuantan Singingi Regency



**Tabel**  
**Table** 4.5.6**Jumlah Desa<sup>1</sup>/Kelurahan yang Mengalami Bencana Alam<sup>2</sup>  
Menurut Kecamatan di Kabupaten Kuantan Singingi,  
2018–2020**  
**Number of Villages<sup>1</sup>/Kelurahan that Had Natural Disaster<sup>2</sup>  
by Subdistrict in Kuantan Singingi Regency, 2018 –2020**

Kecamatan Subdistrict	Banjir/Flood		
	2018	2019	2020
(1)	(2)	(3)	(4)
1. Kuantan Mudik	1	18	21
2. Hulu Kuantan	1	5	3
3. Gunung Toar	–	5	4
4. Pucuk Rantau	5	1	–
5. Singingi	3	–	5
6. Singingi Hilir	5	3	–
7. Kuantan Tengah	1	11	3
8. Sentajo Raya	5	5	4
9. Benai	–	11	12
10. Kuantan Hilir	–	4	2
11. Pangean	4	16	16
12. Logas Tanah Darat	3	7	2
13. Kuantan Hilir Seberang	9	11	11
14. Cerenti	5	9	8
15. Inuman	7	14	10
<b>Kuantan Singingi</b>	<b>49</b>	<b>120</b>	<b>101</b>

Lanjutan Tabel/*Continued Table 4.5.6*

Kecamatan Subdistrict	Gempa Bumi/ <i>Earthquake</i>		
	2018	2019	2020
(1)	(5)	(6)	(7)
1. Kuantan Mudik	–	–	–
2. Hulu Kuantan	–	–	–
3. Gunung Toar	–	–	–
4. Pucuk Rantau	–	–	–
5. Singingi	–	–	–
6. Singingi Hilir	–	–	–
7. Kuantan Tengah	–	–	–
8. Sentajo Raya	–	–	–
9. Benai	–	–	–
10. Kuantan Hilir	–	–	–
11. Pangean	–	–	–
12. Logas Tanah Darat	–	–	–
13. Kuantan Hilir Seberang	–	–	–
14. Cerenti	–	–	–
15. Inuman	–	–	–
<b>Kuantan Singingi</b>	–	–	–

Lanjutan Tabel/*Continued Table 4.5.6*

Kecamatan Subdistrict	Tanah Longsor/ <i>Landslide</i>		
	2018	2019	2020
(1)	(8)	(9)	(10)
1. Kuantan Mudik	–	2	1
2. Hulu Kuantan	2	–	–
3. Gunung Toar	–	–	–
4. Pucuk Rantau	–	–	–
5. Singingi	–	–	–
6. Singingi Hilir	–	–	–
7. Kuantan Tengah	–	–	–
8. Sentajo Raya	–	–	1
9. Benai	–	–	1
10. Kuantan Hilir	–	–	–
11. Pangean	–	1	–
12. Logas Tanah Darat	–	–	1
13. Kuantan Hilir Seberang	–	–	–
14. Cerenti	–	–	–
15. Inuman	–	1	–
<b>Kuantan Singingi</b>	<b>2</b>	<b>4</b>	<b>4</b>

Catatan/*Note*: <sup>1</sup> Desa pada tabel ini termasuk Unit Permukiman Transmigrasi (UPT) yang masih dibina oleh kementerian terkait dan nagari di Provinsi Sumatera Barat/*Villages in this table are included in Transmigration Settlement Unit which is still fostered by the relevant ministries and the nagari in the Province of Sumatera Barat*

<sup>2</sup> Kejadian dalam setahun sebelum tahun pencacahan/*Occured during the last one year before the enumeration years*  
 Sumber/*Source*: BPS, Pendataan Potensi Desa (Podes)/*BPS-Statistics Indonesia, Village Potential Data Collecting*

**Tabel**  
**Table** 4.5.7**Banyaknya LSM dan Organisasi Masyarakat Menurut Kecamatan di Kabupaten Kuantan Singingi, 2019 dan 2020****Number of CSO and Community Organization by Subdistrict in Kuantan Singingi Regency, 2019 and 2020**

Kecamatan Subdistrict	2019	
	LSM CSO	Organisasi Masyarakat Community Organization
(1)	(2)	(3)
1. Kuantan Mudik	–	11
2. Hulu Kuantan	–	1
3. Gunung Toar	–	1
4. Pucuk Rantau	–	–
5. Singingi	2	14
6. Singingi Hilir	2	8
7. Kuantan Tengah	17	81
8. Sentajo Raya	–	3
9. Benai	1	7
10. Kuantan Hilir	1	4
11. Pangean	2	10
12. Logas Tanah Darat	–	10
13. Kuantan Hilir Seberang	–	–
14. Cerenti	2	2
15. Inuman	–	–
<b>Kuantan Singingi</b>	<b>27</b>	<b>152</b>
2016	25	145
2015	31	118
2014	28	115

Lanjutan Tabel/*Continued Table 4.5.7*

Kecamatan <i>Subdistrict</i>	2020	
	LSM CSO	Organisasi Masyarakat <i>Community Organization</i>
(1)	(4)	(5)
1. Kuantan Mudik	–	11
2. Hulu Kuantan	–	1
3. Gunung Toar	–	1
4. Pucuk Rantau	–	–
5. Singingi	3	16
6. Singingi Hilir	2	8
7. Kuantan Tengah	18	91
8. Sentajo Raya	–	3
9. Benai	1	7
10. Kuantan Hilir	1	4
11. Pangean	2	11
12. Logas Tanah Darat	–	10
13. Kuantan Hilir Seberang	–	–
14. Cerenti	2	2
15. Inuman	–	–
<b>Kuantan Singingi</b>	<b>29</b>	<b>165</b>
2016	25	145
2015	31	118
2014	28	115

Sumber/*Source*: Badan Kesatuan Bangsa dan Politik Kabupaten Kuantan Singingi / *National Unity and Politics Agency of Kuantan Singingi Regency*

**Tabel**  
**Table** 4.5.8

**Daftar Organisasi Masyarakat (Ormas) dan Lembaga Swadaya Masyarakat (LSM) di Kabupaten Kuantan Singingi, 2020**  
**List of Civil Society Organization (CSO) and Non-Governmental Organization (NGO) in Kuantan Singingi Regency, 2020**

	<b>Nama Organisasi</b> <i>Organization Name</i>	<b>Ketua</b> <i>Chairman</i>	<b>Alamat</b> <i>Address</i>
	(1)	(2)	(3)
1.	Partai Gelora (Gelombang Rakyat) Indonesia	Wahyu Diputra	Teluk Kuantan
2.	HIPO (Himpunan Pengusaha Online) Internasional	Andre. ST	Teluk Kuantan
3.	PUMA (Perkumpulan Unit Ambulance) Nusantara	Irwan Erdi	Teluk Kuantan
4.	GKKT (Gabungan Kelompok Tani Ternak) Sumber Baru	Rusdi Yanto	Air Emas
5.	GKKT (Gabungan Kelompok Tani Ternak) Sumber Rezeki	Sardi	Air Emas
6.	IPK (Ikatan Pemuda Karya) Kuantan Singingi	Syam Koto	Teluk Kuantan
7.	FPII (Forum Pers Independent Indonesia)	Rusman	Teluk Kuantan
8.	PKKD (Perkumpulan Kesejahteraan Keluarga Dewan)	Wella Mayangsari	Teluk Kuantan
9.	BPPK-RI (Badan Pencegahan dan Pemberantasan Korupsi)	Maruli Tamba, ST	Air Emas
10.	LSM - Penjara (Pemantau Kinerja Aparatur Negara)	Sony Valentino, SH	Teluk Kuantan
11.	Perjasing (Persaudaraan Jawa Kuantan Singingi)	Ir. Heru Agus Santoso	Teluk Kuantan
12.	MPC - Pemuda Pancasila Kab. Kuantan Singingi	Dr. Adam. SH, MH	Teluk Kuantan
13.	DPD - Jama'ah Syatariah	Afdallah T. Panjang	Pangean
14.	IKBR (Ikatan Keluarga Batak Riau) Kuantan Singingi	Hardianto Manik	Teluk Kuantan
15.	YPI - MTs Ponpes Tarbiyah Islamiyah Kenegerian	Endrison	Munsalo

Sumber/Source: Badan Kesatuan Bangsa dan Politik Kabupaten Kuantan Singingi / National Unity and Politics Agency of Kuantan Singingi Regency

**Tabel**  
**Table 4.5.9****Banyaknya Orang Cacat yang Terdaftar Menurut Jenis Cacat dan Kecamatan di Kabupaten Kuantan Singingi, 2018****Number of Registered Handicapped People by Type and Subdistrict in Kuantan Singingi Regency, 2018**

Kecamatan Subdistrict	Total Total	Jenis Cacat Type of Handicapped					Gangguan Jiwa
		Tuna Daksa	Tuna Netra	Tuna Rungu	Tuna Grahita	Tuna Ganda	
(1)	(2)	(3)	(4)	(5)	(6)	(7)	(8)
1. Kuantan Mudik	143	31	16	3	37	7	49
2. Hulu Kuantan	54	7	1	–	8	–	38
3. Gunung Toar	53	16	2	2	10	–	23
4. Pucuk Rantau	69	35	–	9	12	5	8
5. Singingi	73	14	1	6	39	1	12
6. Singingi Hilir	109	17	1	4	58	–	29
7. Kuantan Tengah	219	82	17	9	63	11	37
8. Sentajo Raya	136	31	7	8	31	3	56
9. Benai	41	14	3	–	7	2	15
10. Kuantan Hilir	36	16	1	–	8	–	11
11. Pangean	94	45	8	5	35	–	1
12. Logas Tanah Darat	66	45	1	1	12	7	–
13. Kuantan Hilir Seberang	65	13	7	3	7	–	35
14. Cerenti	120	45	9	17	17	4	28
15. Inuman	81	41	1	3	15	1	20
<b>Kuantan Singingi</b>	<b>1 359</b>	<b>452</b>	<b>75</b>	<b>70</b>	<b>359</b>	<b>41</b>	<b>362</b>

Catatan/Note: Data Tahun 2019 dan 2020 belum tersedia / 2019 and 2020 data is not yet available

Sumber/Source: Dinas Sosial, Pemberdayaan Masyarakat dan Desa Kabupaten Kuantan Singingi / Regional Social, Community and Village Empowerment Office of Kuantan Singingi Regency

**Tabel** 4.5.10 **Nama Panti Asuhan dan Jumlah Anak Asuh di Kabupaten Kuantan Singingi, 2020**  
**Name of Orphanage and Orphans In Kuantan Singingi Regency, 2020**

Nama Panti Asuhan <i>Name of Orphanage</i>		Alamat <i>Address</i>	Banyak Anak Asuh <i>Number of Orphans</i>
(1)		(2)	(3)
1.	Panti Asuhan Putri Aisyiyah	Jl. Kamboja Perumnas Topan Kec. Kuantan Tengah	34
2.	Panti Asuhan Generasi Harapan	Desa Beringin Teluk Kuantan Kec. Kuantan Tengah	23
3.	Panti Asuhan Darussalam	Jl Raya Provinsi Dusun Penghijauan, Pasar Baru Pangean Kec. Pangean	26
4.	Panti Asuhan Baihaqi Umar	Desa Beringin Teluk Kuantan Kec. Kuantan Tengah	17
5.	Panti Asuhan Barokah	Kelurahan Koto Peraku Kec. Cerenti	10
<b>Jumlah / Total</b>			<b>110</b>

Sumber/Source: Hasil pendataan task force SP2020 (September)/The result of task force data collection of the 2020 Population Census (September)



#### 4.6 KEMISKINAN POVERTY

**Tabel 4.6.1** **Garis Kemiskinan, Jumlah, dan Persentase Penduduk Miskin di Kabupaten Kuantan Singingi, 2010-2020**  
*Poverty Line, Number, and Percentage of Poor People in Kuantan Singingi Regency, 2010-2020*

Tahun Year	Garis Kemiskinan (rupiah/kapita/bulan) Poverty Line (rupiah/capita/month)	Jumlah Penduduk Miskin (ribu) Number of Poor People (thousand)	Persentase Penduduk Miskin Percentage of Poor People
(1)	(2)	(3)	(4)
2010	325 060	36,70	12,57
2011	352 245	31,07	10,19
2012	371 530	31,26	10,29
2013	400 655	34,71	11,28
2014	422 691	33,52	10,75
2015	441 315	34,10	10,80
2016	468 199	31,22	9,85
2017	497 747	31,95	9,97
2018	521 591	32,10	9,92
2019	545 403	31,22	9,56
2020	580 453	29,34	8,91

Sumber/Source: BPS, Survei Sosial Ekonomi Nasional Maret/BPS-Statistics Indonesia, March National Socioeconomic Survey

**Tabel**  
**Table** 4.6.2**Indeks Kedalaman Kemiskinan dan Indeks Keparahan Kemiskinan di Kabupaten Kuantan Singingi 2010-2020**  
**Poverty Gap Index and Poverty Severity Index in Kuantan Singingi Regency, 2010-2020**

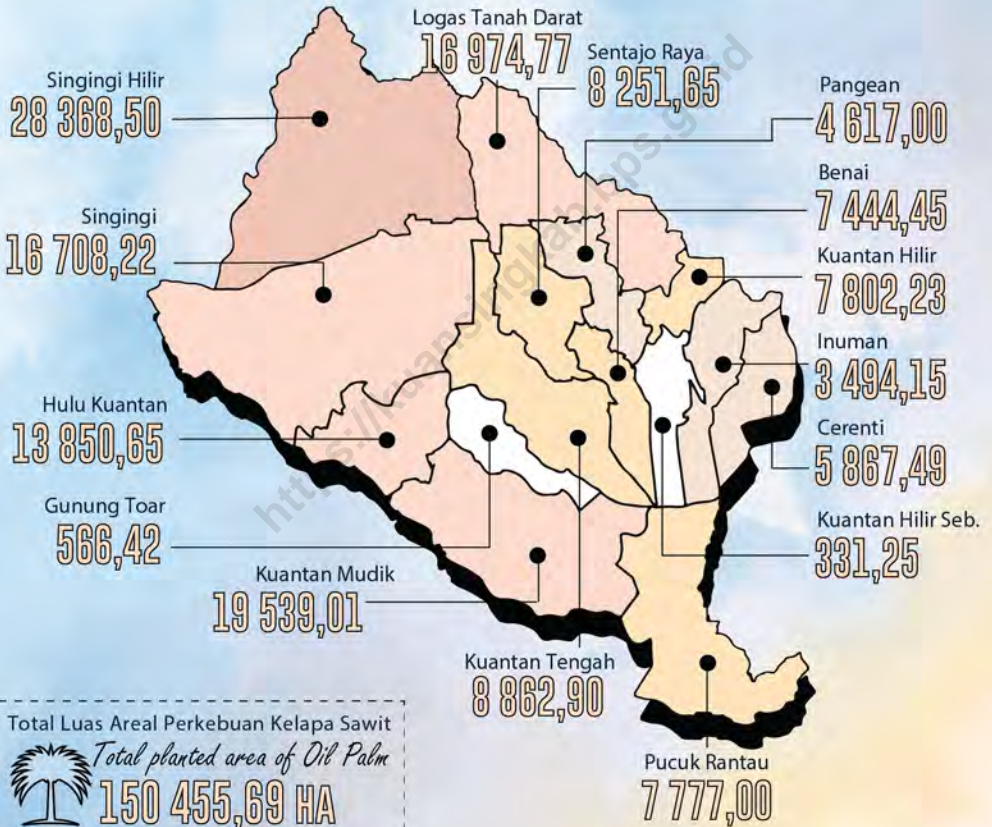
Tahun Year	Indeks Kedalaman Kemiskinan Poverty Gap Index	Indeks Keparahan Kemiskinan Poverty Severity Index
(1)	(2)	(3)
2010	2,05	0,47
2011	1,60	0,36
2012	1,52	0,38
2013	1,89	0,51
2014	1,42	0,31
2015	1,48	0,36
2016	1,45	0,33
2017	1,47	0,35
2018	1,36	0,30
2019	1,28	0,32
2020	1,44	0,32

Sumber/Source: BPS, Survei Sosial Ekonomi Nasional Maret/BPS-Statistics Indonesia, March National Socioeconomic Survey

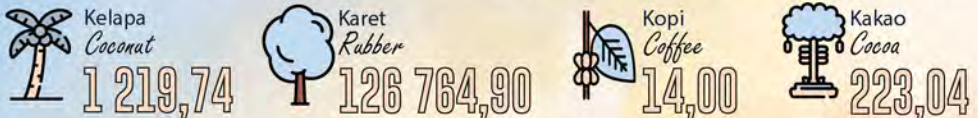
# BAB 5 Chapter 5

# PERTANIAN, KEHUTANAN, PETERNAKAN & PERIKANAN Agriculture, Forestry, Livestock & Fishery

## LUAS AREAL PERKEBUNAN KELAPA SAWIT PER KECAMATAN (HA), 2020 Planted Area of Oil Palm per Subdistrict (Ha), 2020



## LUAS AREAL PERKEBUNAN TANAMAN LAINNYA Planted Area of Other State Crops





**PENJELASAN TEKNIS**

1. **Lahan sawah** adalah lahan pertanian yang berpetak-petak dan dibatasi oleh pematang (galangan), saluran untuk menahan/ menyalurkan air, yang biasanya ditanami padi sawah tanpa memandang dari mana diperoleh atau status lahan tersebut. Lahan yang dimaksud termasuk lahan yang terdaftar di Pajak Bumi Bangunan, luran Pembangunan Daerah, lahan bengkok, lahan serobotan, lahan rawa yang ditanami padi dan lahan bekas tanaman tahunan yang telah dijadikan sawah, baik yang ditanami padi, palawija atau tanaman semusim lainnya.
2. **Tegal/Kebun** adalah lahan pertanian bukan sawah (lahan kering) yang ditanami tanaman semusim atau tahunan dan terpisah dengan halaman sekitar rumah serta penggunaannya tidak berpindah pindah.
3. **Ladang/Huma** adalah lahan pertanian bukan sawah (lahan kering) yang biasanya ditanami tanaman semusim dan penggunaannya hanya semusim atau dua musim, kemudian akan ditinggalkan bila sudah tidak subur lagi (berpindah-pindah). Kemungkinan lahan ini beberapa tahun kemudian akan dikerjakan kembali jika sudah subur.

**TECHNICAL NOTES**

1. **Wetland** is agricultural land that separated by small dykes to resist water, where the main crop is usually wetland paddy without considering where it is got from or the status of the land. It includes the land that is registered at land income tax office, regional development contribution, 'bengkok' land, illegal ownership, swamps for rice cultivation, and annual crop land mark that has been used as rice field, which are both planted with paddy, secondary crops or the other seasonal crops.
2. **Dry field/Garden** is an dryland (unirrigated land) which is planted with seasonal or annual crops and separately from the yard around the house without shifting
3. **Unirrigated agricultural field /Shifting cultivation land** is dryland (unirrigated land) that usually is cultivated for seasonal crops and utilized only for one or two seasons, then it will be left when it is not fertile (shifting). Maybe, this land will be used again in a few years if it has been fertile.

4. **Lahan yang sementara tidak diusahakan** adalah lahan yang biasanya diusahakan tetapi untuk sementara (lebih dari 1 (satu) tahun tetapi kurang dari atau sama dengan 2 (dua) tahun) tidak diusahakan, termasuk lahan sawah yang tidak diusahakan selama lebih dari 2 (dua) tahun.
4. *Temporarily unused land is land that is regularly used but temporarily (more than a year but less or equal than two years) is unused, it includes wetland that is not cultivated more than two years.*
5. Data pokok tanaman pangan yang dikumpulkan adalah luas panen dan produktivitas (hasil per hektar). Produksi tanaman pangan merupakan hasil perkalian antara luas panen dengan produktivitas. Pengumpulan data luas panen dilakukan setiap bulan dengan pendekatan area kecamatan di seluruh wilayah Indonesia. Pengumpulan data produktivitas dilakukan melalui pengukuran langsung pada plot ubinan berukuran 2½ m x 2½ m. Pengumpulan data produktivitas dilakukan setiap subround (empat bulanan) pada waktu panen petani.
5. *The main food crops data collected consists of harvested area and productivity (yield per hectare). Food crops production is generated by harvested area multiplied by productivity. The harvested area data is collected every month using sub Subdistrict area approach in all sub Subdistrict in Indonesia. The productivity data collection is conducted by a direct measurement in 2½m x 2½m crop cutting plot. The productivity measurement is conducted in every subround (four monthly) at the time when farmers are harvesting their crops.*
6. Data produksi padi dan palawija yang disajikan adalah dalam kualitas: gabah kering giling (padi), pipilan kering (jagung), biji kering (kedelai dan kacang tanah), dan umbi basah (ubi kayu dan ubi jalar).
6. *Production of paddy and secondary crops data are presented in the form of: dry unhusked rice (paddy), dry loose maize (maize), dry shells crops (soybeans and peanuts), and fresh roots (cassava and sweet potatoes).*

- 7. Tanaman sayuran dan buah-buahan semusim**  
**Tanaman sayuran semusim** adalah tanaman sumber vitamin, garam mineral dan lain-lain yang dikonsumsi dari bagian tanaman yang berupa daun, bunga, buah, dan umbinya, yang berumur kurang dari satu tahun.  
**Tanaman buah-buahan semusim** adalah tanaman sumber vitamin, garam mineral, dan lain-lain yang dikonsumsi dari bagian tanaman yang berupa buah, berumur kurang dari satu tahun, tidak berbentuk pohon/rumpun tetapi menjalar dan berbatang lunak.
- 7. Seasonal vegetable and fruit plants**  
*Seasonal vegetable plants are plants which are the sources of vitamin, mineral salt, etc, consumed from the part of the plant in the form of leaf, flower, fruit, and root with the age of less than one year.*  
*Seasonal fruit plants are plants which are the sources of vitamin, mineral salt, etc, consumed from the part of the plant in the form of fruits. These plants are creeps with the age of less than one year.*
- 8. Tanaman buah-buahan dan sayuran tahunan**  
**Tanaman buah-buahan tahunan** adalah tanaman sumber vitamin, garam mineral, dan lain-lain yang dikonsumsi dari bagian tanaman yang berupa buah dan merupakan tanaman tahunan.  
**Tanaman sayuran tahunan** adalah tanaman sumber vitamin, garam mineral, dan lain-lain yang dikonsumsi dari bagian tanaman yang berupa daun dan atau buah yang berumur lebih dari satu tahun.
- 8. Annual fruit and vegetable plants**  
*Annual fruit plants are plants which are the sources of vitamin, contained mineral salt, etc, consumed from the part of plant in the form of fruit and more than one year of age.*  
*Annual vegetable plants are plants which are the sources of vitamin, contained mineral salt, etc, consumed from the part of the plant in the form of vegetable and more than one year of age.*
- 9. Tanaman biofarmaka** adalah tanaman yang bermanfaat untuk obat-obatan, kosmetik, dan kesehatan yang dikonsumsi atau digunakan dari bagian-bagian
- 9. Medicinal plants** are plants which are useful for medicine. It is consumed from part of the plant such as leaf, flower, fruit, tuber, and root.



tanaman seperti daun, batang, buah, umbi (rimpang) ataupun akar.

**10. Tanaman hias** adalah tanaman yang mempunyai nilai keindahan baik bentuk, warna daun, tajuk maupun bunganya, sering digunakan untuk penghias pekarangan dan lain sebagainya.

**11. Luas panen tanaman hortikultura** adalah luas tanaman sayuran, buah-buahan, biofarmaka, dan tanaman hias yang diambil hasilnya/dipanen pada periode pelaporan.

**12. Luas panen untuk tanaman sayuran** adalah luas tanaman yang dipanen sekaligus/habis/dibongkar dan luas tanaman yang dipanen berkali-kali (lebih dari satu kali)/belum habis.

**Tanaman yang dipanen sekaligus/ habis/dibongkar** adalah tanaman yang sehabis panen langsung dibongkar/dicabut, terdiri dari bawang merah, bawang putih, bawang daun, kentang, kol/kubis, kembang kol, petsai/sawi, wortel, lobak, dan kacang merah.

**Tanaman yang dipanen berkali-kali (lebih dari satu kali)/belum habis** adalah tanaman yang pemanenannya lebih dari satu kali dan biasanya dibongkar apabila panen terakhir sudah tidak memadai lagi, terdiri dari: kacang

**10. Ornamental plants** are plants which have a beauty value, either in shape, colour of leaf or crown of flower, and they are often used as a yard decorator.

**11. Harvested area of horticulture** is area which vegetable, fruit, medicinal and ornamental plant of crop harvested during the period of report.

**12. Harvested area of vegetables** is area of entirely plant harvested/ demolished and plant harvested several times/undemolished.

**Entirely plants harvested/ demolished** are plants usually harvested once and demolished to be substituted by other plants, consisting of: shallots, garlic, leeks, potato, cabbage, cauli flower, mustard green, carrots, chinese radish, and red kidney beans.

**Plants harvested several times/ undemolished** are plants usually harvested more than once and demolished in the case that the last harvest was economically not profitable. They consist of : yard long beans, chili, small chili, mushroom, tomatoes, egg plant, french beans, cucumber, pumpkin/ chajota, swamp cabbage, spinach,



panjang, cabe besar, cabe rawit, jamur, tomat, terung, buncis, ketimun, labu siam, kangkung, bayam, melon, semangka, dan blewah.

*melon, watermelon, and blewah.*

**13. Produksi hortikultura** adalah hasil menurut bentuk produk dari setiap tanaman sayuran, buah-buahan, biofarmaka dan tanaman hias yang diambil berdasarkan luas yang dipanen/tanaman yang menghasilkan pada bulan/triwulan laporan.

**13. Horticulture production** is the standard production quantity form of vegetable, fruit, medicinal and ornamental plant based on harvested area/the number of production plants reported monthly/quarterly.

**14. Kawasan hutan** adalah wilayah tertentu yang berupa hutan, yang ditunjuk dan atau ditetapkan oleh pemerintah untuk dipertahankan keberadaannya sebagai hutan tetap. Hal ini untuk menjamin kepastian hukum mengenai status kawasan hutan, letak batas dan luas suatu wilayah tertentu yang sudah ditunjuk menjadi kawasan hutan tetap.

**14. Forest Area** is a specific territory of forest ecosystem determined and or decided by the government as a permanent forest. Such decision is important to maintain the size of forest area and to ensure its legitimation and boundary demarcation of permanent forest.

**15. Hutan Konservasi** adalah kawasan hutan dengan ciri khas tertentu, yang mempunyai fungsi pokok pengawetan keanekaragaman tumbuhan dan satwa serta ekosistemnya.

**15. Conservation Forest** is a forest area having specific characteristic established for the purposes of conservation of animal and plant species as well as their ecosystem.

**16. Hutan Lindung** adalah kawasan hutan yang mempunyai fungsi pokok sebagai perlindungan sistem penyangga kehidupan untuk mengatur tata air, mencegah banjir, mengendalikan

**16. Protection Forest** is a forest area designated to serve life support system, maintain hydrological system, prevent of flood, erosion control, seawater intrusion, and maintain soil fertility.

erosi, mencegah intrusi air laut, dan memelihara kesuburan tanah.

**17. Hutan Produksi** adalah kawasan hutan yang mempunyai fungsi pokok memproduksi hasil hutan. Hutan produksi terdiri dari Hutan Produksi Tetap (HP), Hutan Produksi Terbatas (HPT), dan Hutan Produksi yang dapat dikonversi.

**18. Rumah Tangga Perikanan Tangkap** adalah rumah tangga yang melakukan kegiatan penangkapan ikan/binatang air lainnya/tanaman air dengan tujuan sebagian/seluruh hasilnya untuk dijual.

**19. Rumah Tangga Perikanan Budidaya** adalah rumah tangga yang melakukan kegiatan budidaya ikan/binatang air lainnya/tanaman air dengan tujuan sebagian/seluruh hasilnya untuk dijual

**17. *Production Forest*** is a forest area designated mainly to promote sustainable forest production. Production forest is classified as permanent production forest, limited production forest, and convertible production forest.

**18. *A capture fishery household*** is a household conducting activities in catching fishes/other aquatic animals/aquatic plants, for which the products are wholly or partly to be sold.

**19. *An aquaculture fishery household*** is a household conducting activities in culturing fishes/other aquatic animals/aquatic plants, for which the products are wholly or partly to be sold. different types of parameters.

**ULASAN****DESCRIPTION****Pertanian Tanaman Pangan**

Berdasarkan data dari BPS dan Dinas Pertanian Kabupaten Kuantan Singingi, luas panen tanaman padi dan palawija di Kabupaten Kuantan Singingi pada tahun 2020 diantaranya luas panen padi 8.091,00 Ha, Jagung 218,00 Ha, Ubi Kayu 223,40 Ha, Ubi Jalar 3,00 Ha, Kacang tanah 29,50 Ha, Kedelai 14,00 Ha, dan Kacang Hijau 6,00 Ha.

**Perkebunan**

Perkebunan mempunyai kedudukan yang penting di dalam pengembangan pertanian baik di tingkat nasional maupun regional. Tanaman perkebunan yang merupakan tanaman perdagangan yang cukup potensial di daerah ini adalah kelapa sawit dan karet. Data luas dan produksi tanaman perkebunan tahun 2020 yang dikumpulkan dari Dinas Pertanian menunjukkan luas areal tanaman perkebunan kelapa sawit 150.455,69 ha, kakao 223,04 ha, dan karet 126.764,90 ha. Dengan produksi kelapa sawit 432.715,79 ton, kakao 30,51 ton dan karet 80.892,34 ton.

**Peternakan**

Pembangunan subsektor peternakan tidak hanya untuk meningkatkan populasi dan produksi ternak dalam usaha memperbaiki gizi masyarakat tetapi juga untuk meningkatkan pendapatan peternak.

**Food Crops**

*Based on the data from BPS - Statistics and Agriculture Office of Kuantan Singingi Regency, the crop area of paddy and palawija in Kuantan Singingi Regency at 2020 consist of the crop area of paddy 8.091,00 Ha, corn 218,00 Ha, cassava 223,40 Ha, sweet potato 3,00 Ha, peanut 29,50 Ha, soybean 14,00 Ha, and mung beans 6,00 Ha.*

**Estate Crops**

*Estate Crops play an important role in developing agriculture both at National and Regional level. In Kuantan Singingi Regency, palm and rubber are potential in trade sector. The data of plantation areas and production collected by the Agriculture Office in 2020 were recorded at 150.455,69 ha palm tree, cocoa 223,04 ha and rubber 126.764,90 ha. And their production as follows palm tree 432.715,79 ton, cocoa 30,51 ton, and rubber 80.892,34 ton.*

**Animal Husbandry**

*The purpose of animal husbandry development is not only to increase the population and production animal husbandry in order to improve nutrition but also to increase farmer's income. In 2020 at Kuantan Singingi Regency,*

Data pada tahun 2020 di Kabupaten Kuantan Singingi terdapat 25.041 ekor sapi, 9.392 ekor kerbau, dan 30.847 ekor kambing. Sementara populasi unggas di Kabupaten Kuantan Singingi, tahun 2020 terdapat 148.871 ekor ayam buras, 6.898.290 ekor ayam pedaging dan 11.656 ekor itik.

### **Perikanan**

Berdasarkan data dari Dinas Perikanan dan Ketahanan Pangan Kabupaten Kuantan Singingi, area penangkapan dan budidaya ikan selama tahun 2020 tercatat 180,95 ha danau, bendungan 236,10 ha, rawa 20.627,95 ha, dan sungai 1.802,43 ha. Dengan jumlah rumah tangga perikanan (RTP) terdapat 188 rumah tangga di danau, bendungan 178 rumah tangga, rawa 827 rumah tangga dan di sungai 857 rumah tangga.

### **Kehutanan**

Hutan mempunyai peranan yang penting bagi stabilitas keadaan susunan tanah dan isinya. Pada tahun 2020, luas hutan di Kabupaten Kuantan Singingi adalah 320.382,43 ha, jika menurut fungsinya, terdiri dari 43.740,10 ha hutan lindung, 56.542,70 ha kawasan suaka marga satwa dan cagar alam, 90.607,53 ha hutan produksi tetap, 53.340,80 ha hutan produksi terbatas, dan 76.151,30 ha hutan produksi yang dapat dikonversi.

*number of cow was recorded at 25.041 cows, 9.392 buffaloes and 30.847 goats. Poultry Population in Kuantan Singingi regency, in 2020 number of poultry amounted 148.871 domestic chickens, 6.898.290 boillers, and 11.656 duck.*

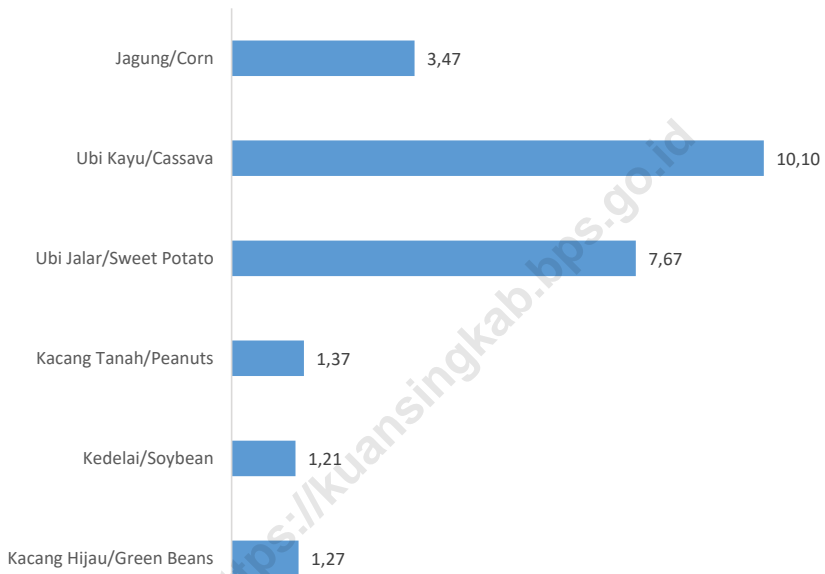
### **Fishery**

*Based on data from Fishery Service of Kuantan Singingi Regency, area of arrest fish during 2020 noted 180,95 ha lake, 236,10 ha dike, 20.627,95 ha swamp and 1.802,43 ha river. With number of fishery household noted 188 household in lake, dike 178 household, swamp 827 household and river 857 household*

### **Forestry**


*Forests play an important role to the management stability of land. In period 2020, area of forest in Kuantan Singingi Regency was recorded at 320.382,43 ha, to be divided into 43.740,10 ha protected forest, 56.542,70 ha wildlife reserve forest, 90.607,53 ha permanent production forest, 53.340,80 ha limited production forest, and 76.151,30 convertible production forest.*

**Gambar 5.1** Produktivitas Palawija di Kabupaten Kuantan Singingi (Ton/Ha), 2020  
**Figures 5.1** Productivity of Second Crop in Kuantan Singingi Regency (Ton/Ha), 2020



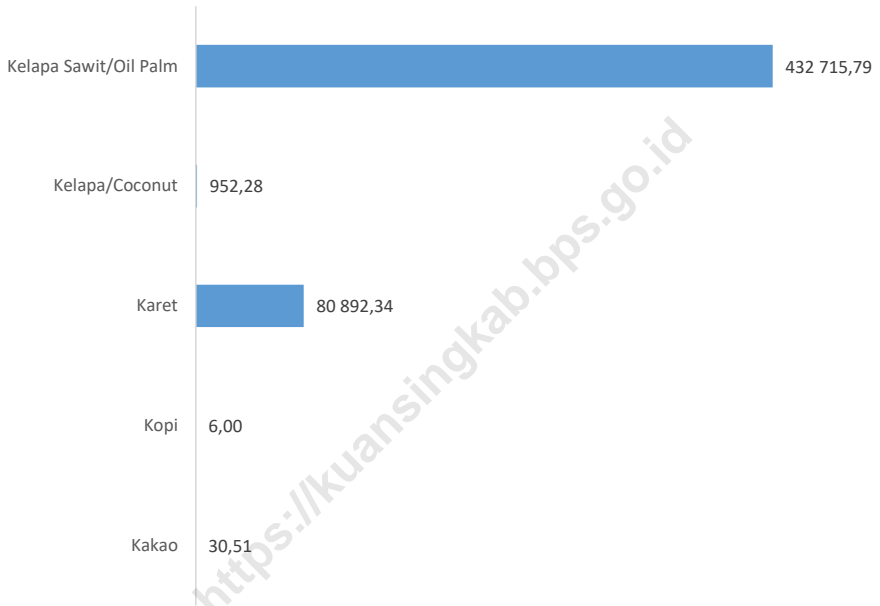
Sumber/Source: Dinas Pertanian Kabupaten Kuantan Singingi / Regional Agriculture Office of Kuantan Singingi Regency

**Gambar 5.2** **Produksi Tanaman Sayuran Menurut Jenis Tanaman di Kabupaten Kuantan Singingi (Kuintal), 2020**  
**Production of Vegetables by Kind of Plant in Kuantan Singingi Regency (Quintal), 2020**



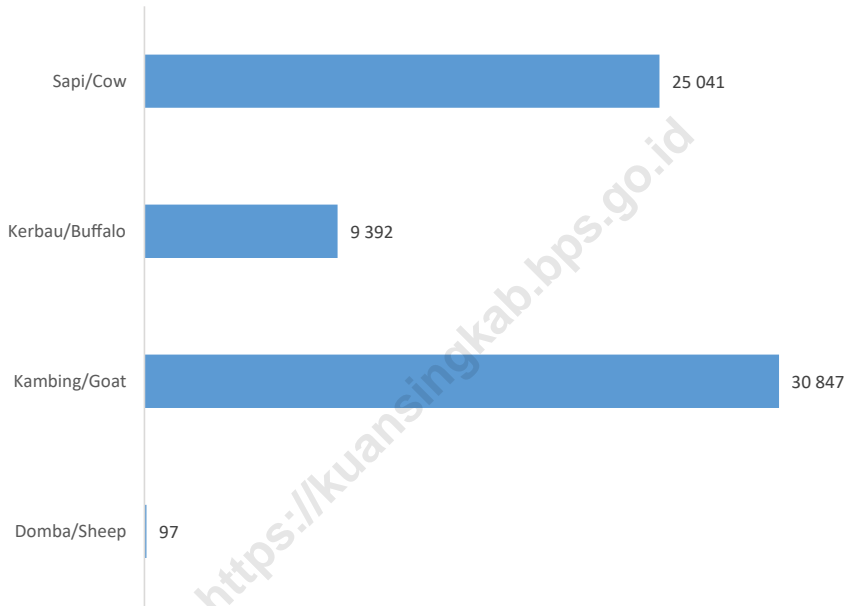
Sumber/Source: BPS, Statistik Pertanian Hortikultura SPH-SBS/BPS-Statistics Indonesia, Agricultural Statistic for Horticulture SPH-SBS

**Gambar 5.3** **Produksi Tanaman Perkebunan di Kabupaten Kuantan Singingi (Ton), 2020**  
**Production of Estate in Kuantan Singingi Regency (Ton), 2020**



Sumber/Source: Dinas Pertanian Kabupaten Kuantan Singingi / Regional Agriculture Office of Kuantan Singingi Regency

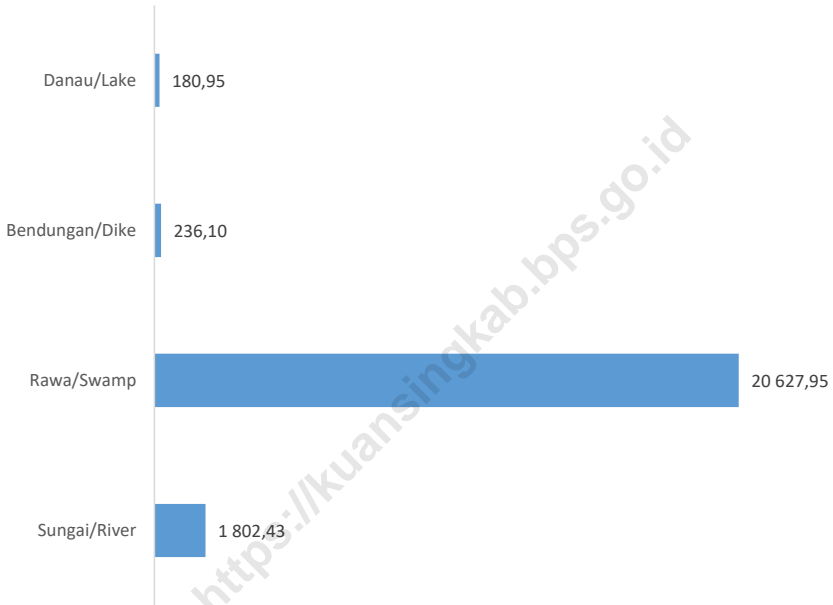
**Gambar** 5.4 **Jumlah Ternak Menurut Jenis Ternak di Kabupaten Kuantan Singingi (Ekor), 2020**  
**Number of Cattle By Kind of Cattle in Kuantan Singingi Regency (Head), 2020**



Sumber/Source: Dinas Pertanian Kabupaten Kuantan Singingi / Regional Agriculture Office of Kuantan Singingi Regency



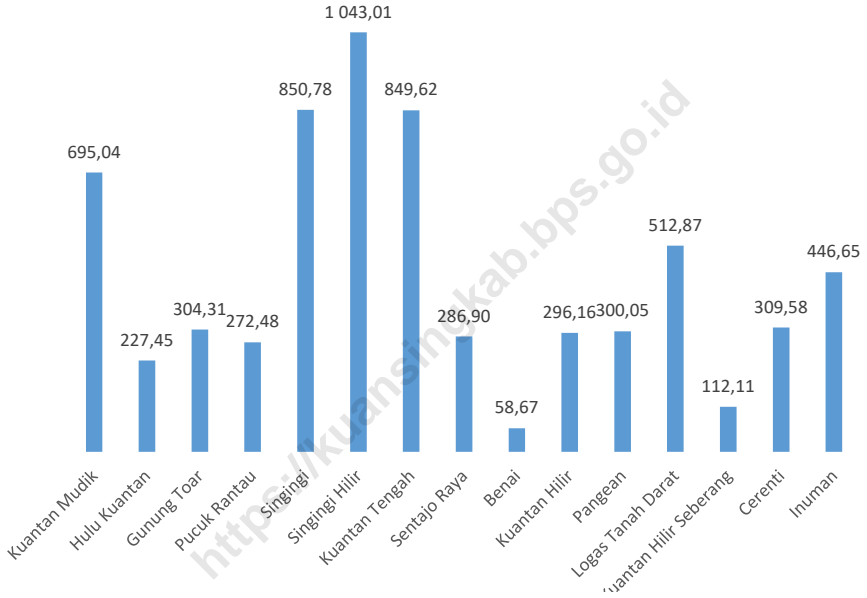
**Gambar 5.5** Luas Areal Perairan Umum di Kabupaten Kuantan Singingi (Ha), 2020  
**Figures 5.5** Area of General Waters in Kuantan Singingi Regency (Ha), 2020



Sumber/Source: Dinas Pertanian Kabupaten Kuantan Singingi / Regional Agriculture Office of Kuantan Singingi Regency

**Gambar** 5.6  
**Figures**

**Volume Ikan yang Diperdagangkan Menurut Kecamatan di Kabupaten Kuantan Singingi (Ton), 2020**  
**Volume of Fish Trade by Subdistrict in Kuantan Singingi Regency (Ton), 2020**



Sumber/Source: Dinas Perikanan dan Ketahanan Pangan Kabupaten Kuantan Singingi / Regional Fishery and Food Security Office of Kuantan Singingi Regency

## 5.1 TANAMAN PANGAN FOOD CROPS

**Tabel 5.1.1** Luas Panen, Produksi dan Produktivitas Padi Menurut Kecamatan (ha) di Kabupaten Kuantan Singingi, 2020  
*Harvested Area, Production, and Productivity of Paddy by Subdistrict in Kuantan Singingi Regency, 2020*

Kecamatan Subdistrict	Luas Panen (ha) <sup>x</sup> Harvested Area (ha)	Produksi (ton GKG) <sup>x</sup> Production (ton GKG)	Produktivitas (ton GKG/ha) <sup>x</sup> Productivity (ton GKG/ ha)
(1)	(2)	(3)	(4)
1. Kuantan Mudik	...	...	...
2. Hulu Kuantan	...	...	...
3. Gunung Toar	...	...	...
4. Pucuk Rantau	...	...	...
5. Singingi	...	...	...
6. Singingi Hilir	...	...	...
7. Kuantan Tengah	...	...	...
8. Sentajo Raya	...	...	...
9. Benai	...	...	...
10. Kuantan Hilir	...	...	...
11. Pangean	...	...	...
12. Logas Tanah Darat	...	...	...
13. Kuantan Hilir Seberang	...	...	...
14. Cerenti	...	...	...
15. Inuman	...	...	...
<b>Kuantan Singingi</b>	<b>8 091,00</b>	<b>26 707,40</b>	<b>3,30</b>

Catatan/Note: <sup>x</sup> Angka Sementara/ Preliminary figures

Sumber/Source: BPS, Survei Kerangka Sampel Area (KSA) / BPS-Statistics Indonesia, Area Sampling Frame (ASF) Survey

**Tabel** 5.1.2 **Produksi Padi<sup>1</sup> dan Produk Padi Setara Beras Menurut Kecamatan di Kabupaten Kuantan Singingi , 2020**  
**Table** **Paddy<sup>1</sup> and Rice Equivalent Production by Subdistrict in Kuantan Singingi Regency , 2020**

	<b>Kecamatan Subdistrict</b>	<b>Produksi Padi (ton GKG)<sup>*</sup> Paddy Production (ton GKG)</b>	<b>Produksi Padi Setara Beras (ton Beras) Rice Equivalent Production (ton Rice)</b>
	(1)	(2)	(3)
1.	Kuantan Mudik	...	...
2.	Hulu Kuantan	...	...
3.	Gunung Toar	...	...
4.	Pucuk Rantau	...	...
5.	Singingi	...	...
6.	Singingi Hilir	...	...
7.	Kuantan Tengah	...	...
8.	Sentajo Raya	...	...
9.	Benai	...	...
10.	Kuantan Hilir	...	...
11.	Pangean	...	...
12.	Logas Tanah Darat	...	...
13.	Kuantan Hilir Seberang	...	...
14.	Cerenti	...	...
15.	Inuman	...	...
	<b>Kuantan Singingi</b>	<b>26 707,40</b>	<b>15 248,52</b>

Catatan/Note: <sup>1</sup> Kualitas produksi gabah kering giling/The production is in term of dry unhusked paddy

<sup>\*</sup> Angka Sementara/ Preliminary figures

Sumber/Source: BPS, Survei Kerangka Sampel Area (KSA) / BPS-Statistics Indonesia, Area Sampling Frame (ASF) Survey

**Tabel 5.1.3** Luas Panen, Produksi dan Produktivitas Jagung Menurut Kecamatan di Kabupaten Kuantan Singingi, 2020  
*Harvested Area, Production, and Productivity of Corn by Subdistrict in Kuantan Singingi Regency, 2020*

Kecamatan Subdistrict	Luas Panen (ha) Harvested Area (ha)		Produksi (ton) Production (ton)	Produktivitas (ton/ha) Productivity (ton/ha)
	Panen Berhasil Successful Harvest	Panen Muda Premature Harvest		
(1)	(2)	(3)	(4)	(5)
1. Kuantan Mudik	–	15,00	52,05	3,47
2. Hulu Kuantan	–	7,00	24,29	3,47
3. Gunung Toar	–	8,00	27,76	3,47
4. Pucuk Rantau	–	–	–	–
5. Singingi	14,00	1,00	52,05	3,47
6. Singingi Hilir	38,00	–	131,86	3,47
7. Kuantan Tengah	21,00	–	72,87	3,47
8. Sentajo Raya	24,00	–	83,28	3,47
9. Benai	17,00	–	58,99	3,47
10. Kuantan Hilir	–	3,00	10,41	3,47
11. Pangean	4,00	2,00	20,82	3,47
12. Logas Tanah Darat	32,00	–	111,04	3,47
13. Kuantan Hilir Seberang	1,00	13,00	48,58	3,47
14. Cerenti	2,00	6,00	27,76	3,47
15. Inuman	3,00	7,00	34,70	3,47
<b>Kuantan Singingi</b>	<b>156,00</b>	<b>62,00</b>	<b>756,46</b>	<b>3,47</b>

Sumber/Source: Dinas Pertanian Kabupaten Kuantan Singingi / Regional Agriculture Office of Kuantan Singingi Regency

**Tabel 5.1.4** **Luas Panen, Produksi dan Produktivitas Ubi Kayu Menurut Kecamatan di Kabupaten Kuantan Singingi, 2020**  
*Harvested Area, Production, and Productivity of Cassava by Subdistrict in Kuantan Singingi Regency, 2020*

Kecamatan Subdistrict		Luas Panen (ha) Harvested Area (ha)	Produksi (ton) Production (ton)	Produktivitas (ton/ha) Productivity (ton/ha)
(1)		(2)	(3)	(4)
1.	Kuantan Mudik	14,00	141,40	10,10
2.	Hulu Kuantan	16,00	161,60	10,10
3.	Gunung Toar	5,40	54,54	10,10
4.	Pucuk Rantau	10,00	101,00	10,10
5.	Singingi	2,00	20,20	10,10
6.	Singingi Hilir	6,00	60,60	10,10
7.	Kuantan Tengah	56,00	565,60	10,10
8.	Sentajo Raya	36,00	363,60	10,10
9.	Benai	5,00	50,50	10,10
10.	Kuantan Hilir	4,00	40,40	10,10
11.	Pangean	13,00	131,30	10,10
12.	Logas Tanah Darat	23,00	232,30	10,10
13.	Kuantan Hilir Seberang	7,00	70,70	10,10
14.	Cerenti	24,00	242,40	10,10
15.	Inuman	2,00	20,20	10,10
<b>Kuantan Singingi</b>		<b>223,40</b>	<b>2 256,34</b>	<b>10,10</b>

Sumber/Source: Dinas Pertanian Kabupaten Kuantan Singingi / Regional Agriculture Office of Kuantan Singingi Regency

**Tabel 5.1.5** Luas Panen, Produksi dan Produktivitas Ubi Jalar Menurut Kecamatan di Kabupaten Kuantan Singingi, 2020  
**Table** *Harvested Area, Production, and Productivity of Sweet Potato by Subdistrict in Kuantan Singingi Regency, 2020*

Kecamatan Subdistrict	Luas Panen (ha) Harvested Area (ha)	Produksi (ton) Production (ton)	Produktivitas (ton/ha) Productivity (ton/ha)
(1)	(2)	(3)	(4)
1. Kuantan Mudik	–	–	–
2. Hulu Kuantan	–	–	–
3. Gunung Toar	–	–	–
4. Pucuk Rantau	–	–	–
5. Singingi	–	–	–
6. Singingi Hilir	1,00	7,67	7,67
7. Kuantan Tengah	–	–	–
8. Sentajo Raya	1,00	7,67	7,67
9. Benai	–	–	–
10. Kuantan Hilir	1,00	7,67	7,67
11. Pangean	–	–	–
12. Logas Tanah Darat	–	–	–
13. Kuantan Hilir Seberang	–	–	–
14. Cerenti	–	–	–
15. Inuman	–	–	–
<b>Kuantan Singingi</b>	<b>3,00</b>	<b>23,01</b>	<b>7,67</b>

Sumber/Source: Dinas Pertanian Kabupaten Kuantan Singingi / Regional Agriculture Office of Kuantan Singingi Regency

**Tabel**  
**Table** 5.1.6

**Luas Panen, Produksi dan Produktivitas Kacang Tanah Menurut Kecamatan di Kabupaten Kuantan Singingi, 2020**  
*Harvested Area, Production, and Productivity of Peanuts by Subdistrict in Kuantan Singingi Regency, 2020*

	<b>Kecamatan Subdistrict</b>	<b>Luas Panen (ha) Harvested Area (ha)</b>	<b>Produksi (ton) Production (ton)</b>	<b>Produktivitas (ton/ha) Productivity (ton/ha)</b>
	(1)	(2)	(3)	(4)
1.	Kuantan Mudik	2,00	2,74	1,37
2.	Hulu Kuantan	1,50	2,06	1,37
3.	Gunung Toar	–	–	–
4.	Pucuk Rantau	1,00	1,37	1,37
5.	Singingi	2,00	2,74	1,37
6.	Singingi Hilir	3,00	4,11	1,37
7.	Kuantan Tengah	1,00	1,37	1,37
8.	Sentajo Raya	11,00	15,07	1,37
9.	Benai	–	–	–
10.	Kuantan Hilir	–	–	–
11.	Pangean	1,00	1,37	1,37
12.	Logas Tanah Darat	6,00	8,22	1,37
13.	Kuantan Hilir Seberang	1,00	1,37	1,37
14.	Cerenti	–	–	–
15.	Inuman	–	–	–
	<b>Kuantan Singingi</b>	<b>29,50</b>	<b>40,42</b>	<b>1,37</b>

Sumber/Source: Dinas Pertanian Kabupaten Kuantan Singingi / Regional Agriculture Office of Kuantan Singingi Regency



**Tabel 5.1.7** Luas Panen, Produksi dan Produktivitas Kedelai Menurut Kecamatan di Kabupaten Kuantan Singingi, 2020  
*Harvested Area, Production, and Productivity of Soybean by Subdistrict in Kuantan Singingi Regency, 2020*

Kecamatan Subdistrict	Luas Panen (ha) Harvested Area (ha)	Produksi (ton) Production (ton)	Produktivitas (ton/ha) Productivity (ton/ha)
(1)	(2)	(3)	(4)
1. Kuantan Mudik	–	–	–
2. Hulu Kuantan	–	–	–
3. Gunung Toar	–	–	–
4. Pucuk Rantau	–	–	–
5. Singingi	–	–	–
6. Singingi Hilir	–	–	–
7. Kuantan Tengah	–	–	–
8. Sentajo Raya	11,00	13,31	1,21
9. Benai	–	–	–
10. Kuantan Hilir	–	–	–
11. Pangean	–	–	–
12. Logas Tanah Darat	2,00	2,42	1,21
13. Kuantan Hilir Seberang	–	–	–
14. Cerenti	1,00	1,21	1,21
15. Inuman	–	–	–
<b>Kuantan Singingi</b>	<b>14,00</b>	<b>16,94</b>	<b>1,21</b>

Sumber/Source: Dinas Pertanian Kabupaten Kuantan Singingi / Regional Agriculture Office of Kuantan Singingi Regency

**Tabel 5.1.8** **Luas Panen, Produksi dan Produktivitas Kacang Hijau Menurut Kecamatan di Kabupaten Kuantan Singingi, 2020**  
*Harvested Area, Production, and Productivity of Green Beans by Subdistrict in Kuantan Singingi Regency, 2020*

	<b>Kecamatan Subdistrict</b>	<b>Luas Panen (ha) Harvested Area (ha)</b>	<b>Produksi (ton) Production (ton)</b>	<b>Produktivitas (ton/ha) Productivity (ton/ha)</b>
	(1)	(2)	(3)	(4)
1.	Kuantan Mudik	1,00	1,14	1,14
2.	Hulu Kuantan	–	–	–
3.	Gunung Toar	–	–	–
4.	Pucuk Rantau	–	–	–
5.	Singingi	–	–	–
6.	Singingi Hilir	–	–	–
7.	Kuantan Tengah	–	–	–
8.	Sentajo Raya	–	–	–
9.	Benai	–	–	–
10.	Kuantan Hilir	2,00	2,28	1,14
11.	Pangean	–	–	–
12.	Logas Tanah Darat	–	–	–
13.	Kuantan Hilir Seberang	3,00	4,20	1,40
14.	Cerenti	–	–	–
15.	Inuman	–	–	–
<b>Kuantan Singingi</b>		<b>6,00</b>	<b>7,62</b>	<b>1,27</b>

Sumber/Source: Dinas Pertanian Kabupaten Kuantan Singingi / Regional Agriculture Office of Kuantan Singingi Regency

## 5.2 HORTIKULTURA HORTICULTURE

**Tabel** 5.2.1 **Luas Panen Tanaman Sayuran Menurut Kecamatan dan Jenis Tanaman di Kabupaten Kuantan Singingi (ha), 2019 dan 2020**  
*Harvested Area of Vegetables by Subdistrict and Kind of Plant in Kuantan Singingi Regency (ha), 2019 and 2020*

Kecamatan Subdistrict	Bawang Merah/Shallot (ha/ha)		Bayam/ Spinach (ha/ha)	
	2019	2020*	2019	2020*
(1)	(2)	(3)	(4)	(5)
1. Kuantan Mudik	–	–	10	10
2. Hulu Kuantan	–	–	4	9
3. Gunung Toar	–	–	–	–
4. Pucuk Rantau	–	–	1	2
5. Singingi	–	1	11	9
6. Singingi Hilir	–	–	–	8
7. Kuantan Tengah	–	–	24	31
8. Sentajo Raya	1	1	6	9
9. Benai	2	1	–	–
10. Kuantan Hilir	–	–	–	10
11. Pangean	–	1	4	1
12. Logas Tanah Darat	–	–	–	1
13. Kuantan Hilir Seberang	–	–	6	6
14. Cerenti	–	–	7	11
15. Inuman	–	–	–	10
<b>Kuantan Singingi</b>	<b>3</b>	<b>4</b>	<b>73</b>	<b>117</b>

Lanjutan Tabel/Continued Table 5.2.1

Kecamatan Subdistrict	Cabai Besar/Chili/Big chili (ha/ha)		Cabai Rawit/Chili/Cayenne Pepper (ha/ha)	
	2019	2020*	2019	2020*
(1)	(6)	(7)	(8)	(9)
1. Kuantan Mudik	–	–	–	–
2. Hulu Kuantan	–	–	1	5
3. Gunung Toar	1	2	1	–
4. Pucuk Rantau	2	1	3	3
5. Singingi	3	3	3	4
6. Singingi Hilir	7	11	–	–
7. Kuantan Tengah	13	12	3	11
8. Sentajo Raya	18	20	13	15
9. Benai	1	2	–	–
10. Kuantan Hilir	–	2	–	2
11. Pangean	5	4	–	–
12. Logas Tanah Darat	20	13	6	6
13. Kuantan Hilir Seberang	3	2	3	2
14. Cerenti	–	–	3	2
15. Inuman	7	1	–	1
<b>Kuantan Singingi</b>	<b>80</b>	<b>73</b>	<b>36</b>	<b>51</b>

Lanjutan Tabel/*Continued Table 5.2.1*

Kecamatan Subdistrict	Kacang Panjang/ Long Beans (ha/ha)		Kangkung/Water Spinach (ha/ha)		Ketimun/Cucumber (ha/ha)	
	2019	2020 <sup>x</sup>	2019	2020 <sup>x</sup>	2019	2020 <sup>x</sup>
(1)	(10)	(11)	(12)	(13)	(14)	(15)
1. Kuantan Mudik	10	8	10	10	8	7
2. Hulu Kuantan	3	7	3	10	3	3
3. Gunung Toar	–	–	–	–	–	–
4. Pucuk Rantau	3	4	1	6	1	–
5. Singingi	1	6	10	10	1	2
6. Singingi Hilir	4	10	2	9	4	5
7. Kuantan Tengah	15	19	26	31	14	19
8. Sentajo Raya	18	13	11	12	14	12
9. Benai	1	2	–	3	–	–
10. Kuantan Hilir	1	5	–	10	1	7
11. Pangean	5	5	5	1	3	2
12. Logas Tanah Darat	8	10	–	2	–	–
13. Kuantan Hilir Seberang	7	3	4	5	6	3
14. Cerenti	4	4	7	11	4	2
15. Inuman	10	11	–	10	10	9
<b>Kuantan Singingi</b>	<b>90</b>	<b>107</b>	<b>79</b>	<b>130</b>	<b>69</b>	<b>71</b>

Lanjutan Tabel/Continued Table 5.2.1

Kecamatan Subdistrict	Melon/Melon (ha/ha)		Semangka/ WaterMelon (ha/ha)		Terung/ Eggplant (ha/ha)	
	2019	2020 <sup>x</sup>	2019	2020 <sup>x</sup>	2019	2020 <sup>x</sup>
(1)	(16)	(17)	(18)	(19)	(20)	(21)
1. Kuantan Mudik	–	–	–	–	–	–
2. Hulu Kuantan	–	–	–	–	1	2
3. Gunung Toar	–	–	–	–	–	–
4. Pucuk Rantau	–	–	–	–	4	3
5. Singingi	–	–	–	2	4	6
6. Singingi Hilir	–	–	–	–	3	6
7. Kuantan Tengah	–	–	12	–	1	6
8. Sentajo Raya	1	–	21	18	19	13
9. Benai	–	–	–	–	1	2
10. Kuantan Hilir	–	–	–	–	–	3
11. Pangean	–	–	3	12	1	3
12. Logas Tanah Darat	–	–	18	27	–	6
13. Kuantan Hilir Seberang	–	–	–	–	2	1
14. Cerenti	–	–	–	–	3	2
15. Inuman	–	–	–	–	7	5
<b>Kuantan Singingi</b>	<b>1</b>	<b>–</b>	<b>54</b>	<b>59</b>	<b>46</b>	<b>58</b>

Catatan/Note: <sup>x</sup> Angka Sementara (ASEM)/ Preliminary Figures

Sumber/Source: BPS, Statistik Pertanian Hortikultura SPH-SBS/BPS-Statistics Indonesia, Agricultural Statistic for Horticulture SPH-SBS

**Tabel**  
**Table** 5.2.2

**Produksi Tanaman Sayuran Menurut Kecamatan dan Jenis Tanaman di Kabupaten Kuantan Singingi (kuintal), 2019 dan 2020**

*Production of Vegetables by Subdistrict and Kind of Plant in Kuantan Singingi Regency (quintal), 2019 and 2020*

Kecamatan Subdistrict	Bawang Merah/Shallot (kw/qui)		Bayam/ Spinach (kw/qui)	
	2019	2020*	2019	2020*
(1)	(2)	(3)	(4)	(5)
1. Kuantan Mudik	–	–	44	46
2. Hulu Kuantan	–	–	17	37
3. Gunung Toar	–	–	–	–
4. Pucuk Rantau	–	–	6	10
5. Singingi	–	2	51	141
6. Singingi Hilir	–	–	–	37
7. Kuantan Tengah	–	–	70	76
8. Sentajo Raya	15	3	40	77
9. Benai	115	8	–	–
10. Kuantan Hilir	–	–	–	55
11. Pangean	–	40	53	16
12. Logas Tanah Darat	–	–	–	4
13. Kuantan Hilir Seberang	–	–	24	25
14. Cerenti	–	–	41	58
15. Inuman	–	–	–	44
<b>Kuantan Singingi</b>	<b>130</b>	<b>53</b>	<b>346</b>	<b>626</b>

Lanjutan Tabel/Continued Table 5.2.2

Kecamatan Subdistrict	Cabai Besar/Chili/Big chili (kw/qui)		Cabai Rawit/Chili/Cayenne Pepper (kw/qui)	
	2019	2020*	2019	2020*
(1)	(6)	(7)	(8)	(9)
1. Kuantan Mudik	–	–	–	–
2. Hulu Kuantan	–	–	32	114
3. Gunung Toar	27	32	16	–
4. Pucuk Rantau	47	16	97	32
5. Singingi	149	90	56	117
6. Singingi Hilir	86	165	–	–
7. Kuantan Tengah	420	175	150	370
8. Sentajo Raya	516	228	141	103
9. Benai	15	38	–	–
10. Kuantan Hilir	–	30	–	104
11. Pangean	51	34	–	–
12. Logas Tanah Darat	582	276	233	109
13. Kuantan Hilir Seberang	150	105	156	85
14. Cerenti	–	–	42	17
15. Inuman	192	20	–	31
<b>Kuantan Singingi</b>	<b>2 235</b>	<b>1 209</b>	<b>923</b>	<b>1 082</b>



Lanjutan Tabel/Continued Table 5.2.2

Kecamatan Subdistrict	Kacang Panjang/ Long Beans (kw/qui)		Kangkung/Water Spinach (kw/qui)		Ketimun/Cucumber (kw/qui)	
	2019	2020 <sup>x</sup>	2019	2020 <sup>x</sup>	2019	2020 <sup>x</sup>
(1)	(10)	(11)	(12)	(13)	(14)	(15)
1. Kuantan Mudik	246	119	48	51	103	89
2. Hulu Kuantan	36	73	15	47	50	21
3. Gunung Toar	–	–	–	–	–	–
4. Pucuk Rantau	33	36	3	30	12	–
5. Singingi	37	202	53	180	18	53
6. Singingi Hilir	42	111	12	48	64	91
7. Kuantan Tengah	225	285	98	103	90	95
8. Sentajo Raya	131	118	95	115	275	227
9. Benai	15	23	–	23	–	–
10. Kuantan Hilir	7	76	–	60	8	168
11. Pangean	54	60	79	20	30	36
12. Logas Tanah Darat	229	216	–	10	–	–
13. Kuantan Hilir Seberang	99	96	20	25	92	45
14. Cerenti	48	38	39	63	28	29
15. Inuman	149	332	–	44	143	450
<b>Kuantan Singingi</b>	<b>1 351</b>	<b>1 785</b>	<b>462</b>	<b>819</b>	<b>913</b>	<b>1 304</b>

Lanjutan Tabel/Continued Table 5.2.2

Kecamatan Subdistrict	Melon/Melon (kw/qui)		Semangka/ WaterMelon (kw/qui)		Terung/ Eggplant (kw/qui)	
	2019	2020 <sup>x</sup>	2019	2020 <sup>x</sup>	2019	2020 <sup>x</sup>
(1)	(16)	(17)	(18)	(19)	(20)	(21)
1. Kuantan Mudik	–	–	–	–	–	–
2. Hulu Kuantan	–	–	–	–	23	20
3. Gunung Toar	–	–	–	–	–	–
4. Pucuk Rantau	–	–	–	–	85	37
5. Singingi	–	–	–	145	53	186
6. Singingi Hilir	–	–	–	–	47	64
7. Kuantan Tengah	–	–	380	–	9	55
8. Sentajo Raya	12	–	795	801	374	280
9. Benai	–	–	–	–	11	27
10. Kuantan Hilir	–	–	–	–	–	21
11. Pangean	–	–	9	335	6	53
12. Logas Tanah Darat	–	–	952	767	–	142
13. Kuantan Hilir Seberang	–	–	–	–	60	40
14. Cerenti	–	–	–	–	20	16
15. Inuman	–	–	–	–	129	59
<b>Kuantan Singingi</b>	<b>12</b>	<b>–</b>	<b>2 136</b>	<b>2 048</b>	<b>817</b>	<b>1 000</b>

Catatan/Note: <sup>x</sup> Angka Sementara (ASEM)/ Preliminary Figures

Sumber/Source: BPS, Statistik Pertanian Hortikultura SPH-SBS/BPS-Statistics Indonesia, Agricultural Statistic for Horticulture SPH-SBS

**Tabel**  
**Table** 5.2.3

**Luas Panen Tanaman Sayuran dan Buah-buahan Semusim Menurut Jenis Tanaman di Kabupaten Kuantan Singingi (ha), 2017–2020**  
*Harvested Area of Seasonal Vegetables and Fruits by Kind of Plant in Kuantan Singingi Regency (ha), 2017–2020*

Jenis Tanaman Kind of Plants	2017	2018	2019	2020 <sup>x</sup>
(1)	(2)	(3)	(4)	(5)
Bawang Daun/ <i>Scallion</i>	...	–	–	–
Bawang Merah/ <i>Shallots</i>	...	–	3	4
Bawang Putih/ <i>Garlic</i>	...	–	–	–
Bayam/ <i>Spinach</i>	...	80	73	117
Blewah/ <i>Blewah</i>	...	–	–	–
Buncis/ <i>String Bean</i>	...	–	–	–
Cabai Besar/ <i>Chili/Big chili</i>	...	64	80	73
Cabai Rawit/ <i>Chili/Cayenne Pepper</i>	...	36	36	51
Jamur/ <i>Mushrooms</i>	...	–	–	–
Kacang Merah/ <i>Red Beans</i>	...	–	–	–
Kacang Panjang/ <i>Long Beans</i>	...	107	90	107
Kangkung/ <i>Water Spinach</i>	...	81	79	130

Lanjutan Tabel/Continued Table 5.2.3

Jenis Tanaman <i>Kind of Plants</i>	2017	2018	2019	2020 <sup>x</sup>
(1)	(2)	(3)	(4)	(5)
Kembang Kol/ <i>Cauliflower</i>	...	–	–	–
Kentang/ <i>Potato</i>	...	–	–	–
Ketimun/ <i>Cucumber</i>	...	62	69	71
Kubis/ <i>Cabbage</i>	...	–	–	–
Labu Siam/ <i>Chayote</i>	...	–	–	–
Lobak/ <i>Radish</i>	...	–	–	–
Melon/ <i>Melon</i>	...	–	1	–
Paprika/ <i>Bell Pepper</i>	...	–	–	–
Petsai/Sawi/ <i>Chinese Cabbage/ Mustard Green</i>	...	–	–	–
Semangka/ <i>Water Melon</i>	...	17	54	59
Stroberi/ <i>Strawberry</i>	...	–	–	–
Terung/ <i>Eggplant</i>	...	53	46	58
Tomat/ <i>Tomato</i>	...	–	–	–
Wortel/ <i>Carrot</i>	...	–	–	–

Catatan/Note: <sup>x</sup> Angka Sementara (ASEM)/ Preliminary Figures

Sumber/Source: BPS, Statistik Pertanian Hortikultura SPH-SBS/BPS-Statistics Indonesia, Agricultural Statistic for Horticulture SPH-SBS

**Tabel**  
**Table** 5.2.4

**Produksi Tanaman Sayuran dan Buah-buahan Semusim Menurut Jenis Tanaman di Kabupaten Kuantan Singingi (kuintal), 2017–2020**  
*Production of Seasonal Vegetables and Fruits by Kind of Plant in Kuantan Singingi Regency (quintal), 2017–2020*

Jenis Tanaman Kind of Plants	2017	2018	2019	2020 <sup>x</sup>
(1)	(2)	(3)	(4)	(5)
Bawang Daun/ <i>Scallion</i>	...	–	–	–
Bawang Merah/ <i>Shallots</i>	...	–	130	53
Bawang Putih/ <i>Garlic</i>	...	–	–	–
Bayam/ <i>Spinach</i>	...	655	346	626
Blewah/ <i>Blewah</i>	...	–	–	–
Buncis/ <i>String Bean</i>	...	–	–	–
Cabai Besar/ <i>Chili/Big chili</i>	...	1 812	2 235	1 209
Cabai Rawit/ <i>Chili/Cayenne Pepper</i>	...	874	923	1 082
Jamur/ <i>Mushrooms</i>	...	–	–	–
Kacang Merah/ <i>Red Beans</i>	...	–	–	–
Kacang Panjang/ <i>Long Beans</i>	...	2 126	1 351	1 785
Kangkung/ <i>Water Spinach</i>	...	719	462	819

Lanjutan Tabel/Continued Table 5.2.4

Jenis Tanaman <i>Kind of Plants</i>	2017	2018	2019	2020 <sup>x</sup>
(1)	(2)	(3)	(4)	(5)
Kembang Kol/ <i>Cauliflower</i>	...	–	–	–
Kentang/ <i>Potato</i>	...	–	–	–
Ketimun/ <i>Cucumber</i>	...	1 319	913	1 304
Kubis/ <i>Cabbage</i>	...	–	–	–
Labu Siam/ <i>Chayote</i>	...	–	–	–
Lobak/ <i>Radish</i>	...	–	–	–
Melon/ <i>Melon</i>	...	–	12	–
Paprika/ <i>Bell Pepper</i>	...	–	–	–
Petsai/Sawi/ <i>Chinese Cabbage/ Mustard Green</i>	...	–	–	–
Semangka/ <i>Water Melon</i>	...	1 040	2 136	2 048
Stroberi/ <i>Strawberry</i>	...	–	–	–
Terung/ <i>Eggplant</i>	...	1 009	817	1 000
Tomat/ <i>Tomato</i>	...	–	–	–
Wortel/ <i>Carrot</i>	...	–	–	–

Catatan/Note: <sup>x</sup> Angka Sementara (ASEM)/ *Preliminary Figures*

Sumber/Source: BPS, Statistik Pertanian Hortikultura SPH-SBS/BPS-*Statistics Indonesia, Agricultural Statistic for Horticulture SPH-SBS*

**Tabel**  
**Table** 5.2.5

**Luas Panen Tanaman Biofarmaka Menurut Kecamatan dan Jenis Tanaman di Kabupaten Kuantan Singingi (m<sup>2</sup>), 2019 dan 2020**  
*Harvested Area of Medicinal Plants by Subdistrict and Kind of Plant in Kuantan Singingi Regency (m<sup>2</sup>), 2019 and 2020*

Kecamatan Subdistrict	Dlingo/Dringo/Calamus		Jahe/Ginger	
	2019	2020*	2019	2020*
(1)	(2)	(3)	(4)	(5)
1. Kuantan Mudik	–	–	1 354	1 186
2. Hulu Kuantan	–	–	17	4
3. Gunung Toar	–	–	14	16
4. Pucuk Rantau	–	–	–	6
5. Singingi	–	–	110	135
6. Singingi Hilir	–	–	800	1 600
7. Kuantan Tengah	–	–	58	38
8. Sentajo Raya	–	–	18	61
9. Benai	–	–	4	–
10. Kuantan Hilir	–	–	320	210
11. Pangean	–	–	90	105
12. Logak Tanah Darat	–	–	825	605
13. Kuantan Hilir Seberang	–	–	–	20
14. Cerenti	–	–	255	215
15. Inuman	–	–	650	160
<b>Kuantan Singingi</b>	–	–	<b>4 515</b>	<b>4 361</b>

Lanjutan Tabel/*Continued Table* 5.2.5

Kecamatan Subdistrict	Keji Beling/ <i>Verbenaceae</i>		Kencur/ <i>East Indian Galangal</i>	
	2019	2020*	2019	2020*
(1)	(6)	(7)	(8)	(9)
1. Kuantan Mudik	–	–	1 082	745
2. Hulu Kuantan	–	–	5	4
3. Gunung Toar	2	–	10	3
4. Pucuk Rantau	–	–	–	2
5. Singingi	–	30	–	–
6. Singingi Hilir	–	–	950	1 350
7. Kuantan Tengah	–	–	50	39
8. Sentajo Raya	–	–	20	48
9. Benai	–	–	6	–
10. Kuantan Hilir	–	–	153	141
11. Pangean	–	–	45	30
12. Logas Tanah Darat	–	–	221	227
13. Kuantan Hilir Seberang	–	–	–	20
14. Cerenti	–	–	75	35
15. Inuman	–	–	400	255
<b>Kuantan Singingi</b>	<b>2</b>	<b>30</b>	<b>3 017</b>	<b>2 899</b>



Lanjutan Tabel/*Continued Table 5.2.5*

Kecamatan Subdistrict	Kunyit/Turmeric		Laos/Lengkuas/Galanga	
	2019	2020*	2019	2020*
(1)	(10)	(11)	(12)	(13)
1. Kuantan Mudik	971	862	1 163	874
2. Hulu Kuantan	13	9	10	5
3. Gunung Toar	11	5	11	12
4. Pucuk Rantau	–	9	–	6
5. Singingi	20	75	70	90
6. Singingi Hilir	950	1 900	950	1 150
7. Kuantan Tengah	63	44	63	52
8. Sentajo Raya	23	112	24	66
9. Benai	4	2	5	–
10. Kuantan Hilir	461	220	420	171
11. Pangean	90	105	75	75
12. Logas Tanah Darat	320	260	545	405
13. Kuantan Hilir Seberang	–	20	–	20
14. Cerenti	145	100	220	140
15. Inuman	490	205	750	165
<b>Kuantan Singingi</b>	<b>3 561</b>	<b>3 928</b>	<b>4 306</b>	<b>3 231</b>

Lanjutan Tabel/Continued Table 5.2.5

Kecamatan Subdistrict	Lempuyang/Zingiber Aromaticum		Lidah Buaya/Aloevera	
	2019	2020*	2019	2020*
(1)	(14)	(15)	(16)	(17)
1. Kuantan Mudik	–	–	–	–
2. Hulu Kuantan	–	–	–	–
3. Gunung Toar	3	5	5	–
4. Pucuk Rantau	–	–	–	–
5. Singingi	70	85	–	70
6. Singingi Hilir	–	–	–	–
7. Kuantan Tengah	–	–	–	–
8. Sentajo Raya	–	–	–	–
9. Benai	–	–	–	–
10. Kuantan Hilir	–	–	–	–
11. Pangean	–	–	–	–
12. Logas Tanah Darat	–	–	–	–
13. Kuantan Hilir Seberang	–	–	–	–
14. Cerenti	–	–	–	–
15. Inuman	–	–	–	–
<b>Kuantan Singingi</b>	<b>73</b>	<b>90</b>	<b>5</b>	<b>70</b>

Lanjutan Tabel/*Continued Table 5.2.5*

Kecamatan Subdistrict	Mahkota Dewa/ <i>Phaleria Macrocarpa</i> (pohon/tree)		Mengkudu/ <i>Pace/Indian Mulberry</i> (pohon/tree)	
	2019	2020*	2019	2020*
(1)	(18)	(19)	(20)	(21)
1. Kuantan Mudik	–	–	–	–
2. Hulu Kuantan	–	–	–	–
3. Gunung Toar	6	–	6	–
4. Pucuk Rantau	–	–	–	–
5. Singingi	–	–	–	–
6. Singingi Hilir	–	–	–	–
7. Kuantan Tengah	–	–	–	–
8. Sentajo Raya	–	–	–	–
9. Benai	–	–	–	–
10. Kuantan Hilir	–	–	–	–
11. Pangean	–	–	–	–
12. Logas Tanah Darat	–	–	–	–
13. Kuantan Hilir Seberang	–	–	–	–
14. Cerenti	–	–	–	–
15. Inuman	–	–	–	–
<b>Kuantan Singingi</b>	<b>6</b>	<b>–</b>	<b>6</b>	<b>–</b>

Lanjutan Tabel/*Continued Table 5.2.5*

Kecamatan Subdistrict	Sambiloto/ <i>King of Bitter</i>		Temuireng/ <i>Black Turmeric</i>	
	2019	2020*	2019	2020*
(1)	(22)	(23)	(24)	(25)
1. Kuantan Mudik	–	–	–	–
2. Hulu Kuantan	–	–	–	–
3. Gunung Toar	–	–	–	–
4. Pucuk Rantau	–	–	–	–
5. Singingi	–	20	–	–
6. Singingi Hilir	–	–	–	–
7. Kuantan Tengah	–	–	–	–
8. Sentajo Raya	–	–	–	–
9. Benai	–	–	–	–
10. Kuantan Hilir	–	–	–	–
11. Pangean	–	–	–	–
12. Logas Tanah Darat	–	–	–	–
13. Kuantan Hilir Seberang	–	–	–	–
14. Cerenti	–	–	–	–
15. Inuman	–	–	–	–
<b>Kuantan Singingi</b>	<b>–</b>	<b>20</b>	<b>–</b>	<b>–</b>

Lanjutan Tabel/*Continued Table 5.2.5*

Kecamatan <i>Subdistrict</i>	Temu Kunci/ <i>Chinese Keys</i>		Temulawak/ <i>Java Turmeric</i>	
	2019	2020*	2019	2020*
(1)	(26)	(27)	(28)	(29)
1. Kuantan Mudik	–	–	–	–
2. Hulu Kuantan	–	–	–	–
3. Gunung Toar	–	–	4	6
4. Pucuk Rantau	–	–	–	–
5. Singingi	–	–	25	–
6. Singingi Hilir	–	–	–	–
7. Kuantan Tengah	–	–	–	–
8. Sentajo Raya	–	–	–	–
9. Benai	–	–	–	–
10. Kuantan Hilir	–	–	–	–
11. Pangean	–	–	–	–
12. Logas Tanah Darat	–	–	–	–
13. Kuantan Hilir Seberang	–	–	–	–
14. Cerenti	–	–	–	–
15. Inuman	–	–	–	–
<b>Kuantan Singingi</b>	<b>–</b>	<b>–</b>	<b>29</b>	<b>6</b>

Catatan/Note: \*Angka Sementara (ASEM)/ *Preliminary Figures*

Sumber/Source: BPS, Statistik Pertanian Hortikultura SPH-TBF/BPS-*Statistics Indonesia, Agricultural Statistic for Horticulture SPH-TBF*

**Tabel**  
**Table** 5.2.6

**Produksi Tanaman Biofarmaka Menurut Kecamatan dan Jenis Tanaman di Kabupaten Kuantan Singingi (kg), 2019 dan 2020**  
*Production of Medicinal Plants by Subdistrict and Kind of Plant in Kuantan Singingi Regency (kg) 2019 and 2020*

Kecamatan Subdistrict	Dlingo/Dringo/Calamus		Jahe/Ginger	
	2019	2020*	2019	2020*
(1)	(2)	(3)	(4)	(5)
1. Kuantan Mudik	–	–	1 292	1 195
2. Hulu Kuantan	–	–	17	14
3. Gunung Toar	–	–	62	20
4. Pucuk Rantau	–	–	–	17
5. Singingi	–	–	525	49
6. Singingi Hilir	–	–	675	970
7. Kuantan Tengah	–	–	301	164
8. Sentajo Raya	–	–	21	183
9. Benai	–	–	4	–
10. Kuantan Hilir	–	–	219	237
11. Pangean	–	–	68	76
12. Logas Tanah Darat	–	–	522	275
13. Kuantan Hilir Seberang	–	–	–	50
14. Cerenti	–	–	164	120
15. Inuman	–	–	675	150
<b>Kuantan Singingi</b>	–	–	<b>4 545</b>	<b>3 520</b>

Lanjutan Tabel/*Continued Table* 5.2.6

Kecamatan Subdistrict	Keji Beling/ <i>Verbenaceae</i>		Kencur/ <i>East Indian Galangal</i>	
	2019	2020*	2019	2020*
(1)	(6)	(7)	(8)	(9)
1. Kuantan Mudik	–	–	796	632
2. Hulu Kuantan	–	–	4	9
3. Gunung Toar	7	–	13	5
4. Pucuk Rantau	–	–	–	4
5. Singingi	–	20	–	–
6. Singingi Hilir	–	–	425	670
7. Kuantan Tengah	–	–	127	101
8. Sentajo Raya	–	–	23	61
9. Benai	–	–	4	–
10. Kuantan Hilir	–	–	92	154
11. Pangean	–	–	34	34
12. Logas Tanah Darat	–	–	177	150
13. Kuantan Hilir Seberang	–	–	–	40
14. Cerenti	–	–	81	37
15. Inuman	–	–	306	246
<b>Kuantan Singingi</b>	<b>7</b>	<b>20</b>	<b>2 082</b>	<b>2 143</b>

Lanjutan Tabel/*Continued Table 5.2.6*

Kecamatan <i>Subdistrict</i>	Kunyit/ <i>Turmeric</i>		Laos/Lengkuas/ <i>Galanga</i>	
	2019	2020*	2019	2020*
(1)	(10)	(11)	(12)	(13)
1. Kuantan Mudik	1 062	688	1 444	920
2. Hulu Kuantan	10	39	9	31
3. Gunung Toar	23	5	54	20
4. Pucuk Rantau	–	14	–	30
5. Singingi	15	46	93	46
6. Singingi Hilir	555	1 600	820	1 300
7. Kuantan Tengah	69	95	550	365
8. Sentajo Raya	35	57	36	120
9. Benai	2	1	4	–
10. Kuantan Hilir	263	256	366	206
11. Pangean	96	96	31	40
12. Logas Tanah Darat	193	190	1 120	288
13. Kuantan Hilir Seberang	–	40	–	45
14. Cerenti	156	120	332	164
15. Inuman	416	198	920	157
<b>Kuantan Singingi</b>	<b>2 895</b>	<b>3 445</b>	<b>5 779</b>	<b>3 732</b>



Lanjutan Tabel/Continued Table 5.2.6

Kecamatan Subdistrict	Lempuyang/Zingiber Aromaticum		Lidah Buaya/Aloevera	
	2019	2020*	2019	2020*
(1)	(14)	(15)	(16)	(17)
1. Kuantan Mudik	–	–	–	–
2. Hulu Kuantan	–	–	–	–
3. Gunung Toar	6	7	10	–
4. Pucuk Rantau	–	–	–	–
5. Singingi	109	73	–	70
6. Singingi Hilir	–	–	–	–
7. Kuantan Tengah	–	–	–	–
8. Sentajo Raya	–	–	–	–
9. Benai	–	–	–	–
10. Kuantan Hilir	–	–	–	–
11. Pangean	–	–	–	–
12. Logas Tanah Darat	–	–	–	–
13. Kuantan Hilir Seberang	–	–	–	–
14. Cerenti	–	–	–	–
15. Inuman	–	–	–	–
<b>Kuantan Singingi</b>	<b>115</b>	<b>80</b>	<b>10</b>	<b>70</b>

Lanjutan Tabel/Continued Table 5.2.6

Kecamatan Subdistrict	Mahkota Dewa/ <i>Phaleria Macrocarpa</i> (pohon/tree)		Mengkudu/ <i>Pace/Indian Mulberry</i> (pohon/tree)	
	2019	2020*	2019	2020*
(1)	(18)	(19)	(20)	(21)
1. Kuantan Mudik	–	–	–	–
2. Hulu Kuantan	–	–	–	–
3. Gunung Toar	72	–	14	–
4. Pucuk Rantau	–	–	–	–
5. Singingi	–	–	–	–
6. Singingi Hilir	–	–	–	–
7. Kuantan Tengah	–	–	–	–
8. Sentajo Raya	–	–	–	–
9. Benai	–	–	–	–
10. Kuantan Hilir	–	–	–	–
11. Pangean	–	–	–	–
12. Logas Tanah Darat	–	–	–	–
13. Kuantan Hilir Seberang	–	–	–	–
14. Cerenti	–	–	–	–
15. Inuman	–	–	–	–
<b>Kuantan Singingi</b>	<b>72</b>	<b>–</b>	<b>14</b>	<b>–</b>

Lanjutan Tabel/*Continued Table 5.2.6*

Kecamatan <i>Subdistrict</i>	Sambiloto/ <i>King of Bitter</i>		Temuireng/ <i>Black Turmeric</i>	
	2019	2020*	2019	2020*
(1)	(22)	(23)	(24)	(25)
1. Kuantan Mudik	–	–	–	–
2. Hulu Kuantan	–	–	–	–
3. Gunung Toar	–	–	–	–
4. Pucuk Rantau	–	–	–	–
5. Singingi	–	20	–	–
6. Singingi Hilir	–	–	–	–
7. Kuantan Tengah	–	–	–	–
8. Sentajo Raya	–	–	–	–
9. Benai	–	–	–	–
10. Kuantan Hilir	–	–	–	–
11. Pangean	–	–	–	–
12. Logas Tanah Darat	–	–	–	–
13. Kuantan Hilir Seberang	–	–	–	–
14. Cerenti	–	–	–	–
15. Inuman	–	–	–	–
<b>Kuantan Singingi</b>	<b>–</b>	<b>20</b>	<b>–</b>	<b>–</b>

Lanjutan Tabel/*Continued Table* 5.2.6

Kecamatan Subdistrict	Temu Kunci/ <i>Chinese Keys</i>		Temulawak/ <i>Java Turmeric</i>	
	2019	2020*	2019	2020*
(1)	(26)	(27)	(28)	(29)
1. Kuantan Mudik	-	-	-	-
2. Hulu Kuantan	-	-	-	-
3. Gunung Toar	-	-	15	10
4. Pucuk Rantau	-	-	-	-
5. Singingi	-	-	25	-
6. Singingi Hilir	-	-	-	-
7. Kuantan Tengah	-	-	-	-
8. Sentajo Raya	-	-	-	-
9. Benai	-	-	-	-
10. Kuantan Hilir	-	-	-	-
11. Pangean	-	-	-	-
12. Logas Tanah Darat	-	-	-	-
13. Kuantan Hilir Seberang	-	-	-	-
14. Cerenti	-	-	-	-
15. Inuman	-	-	-	-
<b>Kuantan Singingi</b>	<b>-</b>	<b>-</b>	<b>40</b>	<b>10</b>

Catatan/Note: \* Angka Sementara (ASEM)/ *Preliminary Figures*

Sumber/Source: BPS, Statistik Pertanian Hortikultura SPH-TBF/BPS-*Statistics Indonesia, Agricultural Statistic for Horticulture SPH-TBF*

**Tabel**  
**Table** 5.2.7

**Luas Panen Tanaman Biofarmaka Menurut Jenis Tanaman di Kabupaten Kuantan Singingi(m<sup>2</sup>), 2017–2020**  
**Harvested Area of Medicinal Plants by Kind of Plant in Kuantan Singingi Regency (m<sup>2</sup>), 2017–2020**

Jenis Tanaman Kind of Plants	2017	2018	2019	2020*
(1)	(2)	(3)	(4)	(5)
Dlingo/Dringo/ <i>Calamus</i>	4	2	–	–
Jahe/ <i>Ginger</i>	9 633	4 561	4 515	4 361
Kapulaga/ <i>Java Cardamom</i>	3	–	–	–
Keji Beling/Kecibeling/ <i>Verbenaceae</i>	2	25	2	30
Kencur/ <i>East Indian Galangal</i>	2 320	2 329	3 017	2 899
Kunyit/ <i>Turmeric</i>	6 988	4 442	3 561	3 928
Laos/Lengkuas/ <i>Galanga</i>	6 081	4 869	4 306	3 231
Lempuyang/ <i>Zingiber Aromaticum</i>	1 070	1 665	73	90
Lidah Buaya/ <i>Aloevera</i>	27	20	5	70
Mahkota Dewa/ <i>Phaleria Macrocarpa</i> (Pohon/Tree)	54	72	6	–
Mengkudu/Pace/ <i>Indian Mulberry</i> (Pohon/Tree)	65	53	6	–
Sambiloto/ <i>King of Bitter</i>	–	27	–	20
Temuireng/ <i>Black Turmeric</i>	56	39	–	–
Temukunci/ <i>Chinese Keys</i>	36	14	–	–
Temulawak/ <i>Java Turmeric</i>	481	718	29	6

Catatan/Note: \* Angka Sementara (ASEM)/ Preliminary Figures

Sumber/Source: BPS, Statistik Pertanian Hortikultura SPH-TBF/BPS-Statistics Indonesia, Agricultural Statistic for Horticulture SPH-TBF

**Tabel** 5.2.8 **Produksi Tanaman Biofarmaka Menurut Jenis Tanaman di Kabupaten Kuantan Singingi (kg), 2017–2020**  
**Production of Medicinal Plants by Kind of Plant in Kuantan Singingi Regency (kg), 2017–2020**

Jenis Tanaman Kind of Plants	2017	2018	2019	2020 <sup>x</sup>
(1)	(2)	(3)	(4)	(5)
Dlingo/Dringo/ <i>Calamus</i>	2	2	–	–
Jahe/ <i>Ginger</i>	12 129	4 581	4 545	3 520
Kapulaga/ <i>Java Cardamom</i>	2	–	–	–
Keji Beling/Kecibeling/ <i>Verbenaceae</i>	4	17	7	20
Kencur/ <i>East Indian Galangal</i>	1 976	2 617	2 082	2 143
Kunyit/ <i>Turmeric</i>	9 524	4 466	2 895	3 445
Laos/Lengkuas/ <i>Galanga</i>	8 139	12 286	5 779	3 732
Lempuyang/ <i>Zingiber Aromaticum</i>	2 632	2 060	115	80
Lidah Buaya/ <i>Aloevera</i>	209	34	10	70
Mahkota Dewa/ <i>Phaleria Macrocarpa</i> (Pohon/Tree)	783	1 178	72	–
Mengkudu/Pace/ <i>Indian Mulberry</i> (Pohon/Tree)	203	194	14	–
Sambiloto/ <i>King of Bitter</i>	–	14	–	20
Temuireng/ <i>Black Turmeric</i>	67	67	–	–
Temukunci/ <i>Chinese Keys</i>	30	18	–	–
Temulawak/ <i>Java Turmeric</i>	653	768	40	10

Catatan/Note: \* Angka Sementara (ASEM)/ Preliminary Figures

Sumber/Source: BPS, Statistik Pertanian Hortikultura SPH-TBF/BPS-Statistics Indonesia, Agricultural Statistic for Horticulture SPH-TBF

**Tabel**  
**Table** 5.2.9

**Luas Panen Tanaman Hias Menurut Kecamatan dan Jenis Tanaman di Kabupaten Kuantan Singingi (m<sup>2</sup>), 2019 dan 2020**  
**Harvested Area of Ornamental Plants by Subdistrict and Kind of Plant in Kuantan Singingi Regency (m<sup>2</sup>), 2019 and 2020**

Kecamatan Subdistrict	Anggrek/ <i>Orchid</i>		Krisan/ <i>Chrysantemum</i>	
	2019	2020*	2019	2020*
(1)	(2)	(3)	(4)	(5)
1. Kuantan Mudik	–	–	–	–
2. Hulu Kuantan	–	–	–	–
3. Gunung Toar	–	–	–	–
4. Pucuk Rantau	–	–	–	–
5. Singingi	–	–	–	–
6. Singingi Hilir	–	–	–	–
7. Kuantan Tengah	–	–	–	–
8. Sentajo Raya	–	–	–	–
9. Benai	–	–	–	–
10. Kuantan Hilir	–	–	–	–
11. Pangean	–	–	–	–
12. Logas Tanah Darat	–	–	–	–
13. Kuantan Hilir Seberang	–	–	–	–
14. Cerenti	–	–	–	–
15. Inuman	–	–	–	–
<b>Kuantan Singingi</b>	–	–	–	–

Lanjutan Tabel/Continued Table 5.2.9

Kecamatan Subdistrict	Mawar/Rose		Sedap Malam/Tuberose	
	2019	2020*	2019	2020*
(1)	(6)	(7)	(8)	(9)
1. Kuantan Mudik	–	–	–	–
2. Hulu Kuantan	–	–	–	–
3. Gunung Toar	–	–	–	–
4. Pucuk Rantau	–	–	–	–
5. Singingi	–	–	–	–
6. Singingi Hilir	–	–	–	–
7. Kuantan Tengah	–	–	–	–
8. Sentajo Raya	–	–	–	–
9. Benai	–	–	–	–
10. Kuantan Hilir	–	–	–	–
11. Pangean	–	–	–	–
12. Logas Tanah Darat	–	–	–	–
13. Kuantan Hilir Seberang	–	–	–	–
14. Cerenti	–	–	–	–
15. Inuman	–	–	–	–
<b>Kuantan Singingi</b>	–	–	–	–

Catatan/Note: \* Angka Sementara (ASEM)/ Preliminary Figures

Sumber/Source: BPS, Statistik Pertanian Hortikultura SPH-TH/BPS-Statistics Indonesia, Agricultural Statistik for Horticulture SPH-TH



**Tabel**  
**Table** 5.2.10

**Produksi Tanaman Hias Menurut Kecamatan dan Jenis Tanaman di Kabupaten Kuantan Singingi (tangkai), 2019 dan 2020**  
*Production of Ornamental Plants by Subdistrict and Kind of Plant in Kuantan Singingi Regency (stalks), 2019 and 2020*

Kecamatan Subdistrict	Anggrek/ <i>Orchid</i>		Krisan/ <i>Chrysantemum</i>	
	2019	2020*	2019	2020*
(1)	(2)	(3)	(4)	(5)
1. Kuantan Mudik	–	–	–	–
2. Hulu Kuantan	–	–	–	–
3. Gunung Toar	–	–	–	–
4. Pucuk Rantau	–	–	–	–
5. Singingi	–	–	–	–
6. Singingi Hilir	–	–	–	–
7. Kuantan Tengah	–	–	–	–
8. Sentajo Raya	–	–	–	–
9. Benai	–	–	–	–
10. Kuantan Hilir	–	–	–	–
11. Pangean	–	–	–	–
12. Logas Tanah Darat	–	–	–	–
13. Kuantan Hilir Seberang	–	–	–	–
14. Cerenti	–	–	–	–
15. Inuman	–	–	–	–
<b>Kuantan Singingi</b>	–	–	–	–

Lanjutan Tabel/*Continued Table* 5.2.10

Kecamatan <i>Subdistrict</i>	Mawar/Rose		Sedap Malam/Tuberose	
	2019	2020*	2019	2020*
(1)	(6)	(7)	(8)	(9)
1. Kuantan Mudik	–	–	–	–
2. Hulu Kuantan	–	–	–	–
3. Gunung Toar	–	–	–	–
4. Pucuk Rantau	–	–	–	–
5. Singingi	–	–	–	–
6. Singingi Hilir	–	–	–	–
7. Kuantan Tengah	–	–	–	–
8. Sentajo Raya	–	–	–	–
9. Benai	–	–	–	–
10. Kuantan Hilir	–	–	–	–
11. Pangean	–	–	–	–
12. Logas Tanah Darat	–	–	–	–
13. Kuantan Hilir Seberang	–	–	–	–
14. Cerenti	–	–	–	–
15. Inuman	–	–	–	–
<b>Kuantan Singingi</b>	–	–	–	–

Catatan/Note: \* Angka Sementara (ASEM)/ *Preliminary Figures*

Sumber/Source: BPS, Statistik Pertanian Hortikultura SPH-TH/BPS-Statistics Indonesia, *Agricultural Statistik for Horticulture SPH-TH*

**Tabel**  
**Table** 5.2.11

**Luas Panen Tanaman Hias Menurut Jenis Tanaman di  
Kabupaten Kuantan Singingi (m<sup>2</sup>), 2017–2020**  
**Harvested Area of Ornamental Plants by Kind of Plant in  
Kuantan Singingi Regency (m<sup>2</sup>), 2017–2020**

Jenis Tanaman Kind of Plants	2017	2018	2019	2020 <sup>x</sup>
(1)	(2)	(3)	(4)	(5)
Adenium (Kamboja Jepang)/ <i>Adenium obesum</i>	–	–	–	–
Aglaonema/ <i>Chinese evergreens</i>	–	–	–	–
Anggrek/ <i>Orchid</i>	–	–	–	–
Anthurium Bunga/ <i>Flamingo Lily Flower</i>	–	–	–	–
Anthurium Daun/ <i>Laceleaf</i>	–	–	–	–
Anyelir/ <i>Carnation</i>	–	–	–	–
Caladium/ <i>Heart of Jesus</i>	–	–	–	–
Cordyline/ <i>Cordyline</i>	–	–	–	–
Diffenbachia/ <i>Dumb canes</i>	–	–	–	–
Dracaena/ <i>Dracaena</i>	–	–	–	–
Euphorbia/ <i>Spurges</i>	–	–	–	–
Gladiol/ <i>Gladiol</i>	–	–	–	–

Lanjutan Tabel/Continued Table 5.2.11

Jenis Tanaman <i>Kind of Plants</i>	2017	2018	2019	2020 <sup>x</sup>
(1)	(2)	(3)	(4)	(5)
Herbras/ <i>Gerbera</i>	–	–	–	–
Krisan/ <i>Chrysantemum</i>	–	–	–	–
Mawar/ <i>Rose</i>	–	–	–	–
Melati/ <i>Jasmine</i>	–	–	–	–
Monstera/ <i>Swiss cheese plant</i>	–	–	–	–
Pakis/ <i>Fern</i>	–	–	–	–
Palem/ <i>Palm</i>	–	–	–	–
Pedang-pedangan/ <i>Sansevieria</i>	–	–	–	–
Pisang–pisangan/ <i>Heliconia</i>	–	–	–	–
Philodendron/ <i>Philodendron</i>	–	–	–	–
Sedap Malam/ <i>Tuberose</i>	–	–	–	–
Soka/ <i>Ixora</i>	–	–	–	–

Catatan/Note: <sup>x</sup> Angka Sementara (ASEM)/ *Preliminary Figures*

Sumber/Source: BPS, Statistik Pertanian Hortikultura SPH-TH/BPS-Statistics Indonesia, *Agricultural Statistik for Horticulture SPH-TH*

**Tabel** 5.2.12 **Produksi Tanaman Hias Menurut Jenis Tanaman di Kabupaten Kuantan Singingi (tangkai), 2017–2020**  
**Table** **Production of Ornamental Plants by Kind of Plant in Kuantan Singingi Regency (stalks), 2017–2020**

Jenis Tanaman Kind of Plants	2017	2018	2019	2020 <sup>x</sup>
(1)	(2)	(3)	(4)	(5)
Adenium (Kamboja Jepang)/ <i>Adenium obesum</i>	–	–	–	–
Aglaonema/ <i>Chinese evergreens</i>	–	–	–	–
Anggrek/ <i>Orchid</i>	–	–	–	–
Anthurium Bunga/ <i>Flamingo Lily Flower</i>	–	–	–	–
Anthurium Daun/ <i>Laceleaf</i>	–	–	–	–
Anyelir/ <i>Carnation</i>	–	–	–	–
Caladium/ <i>Heart of Jesus</i>	–	–	–	–
Cordyline/ <i>Cordyline</i>	–	–	–	–
Diffenbachia/ <i>Dumb canes</i>	–	–	–	–
Dracaena/ <i>Dracaena</i>	–	–	–	–
Euphorbia/ <i>Spurges</i>	–	–	–	–
Gladiol/ <i>Gladiol</i>	–	–	–	–

Lanjutan Tabel/Continued Table 5.2.12

Jenis Tanaman Kind of Plants	2017	2018	2019	2020 <sup>x</sup>
(1)	(2)	(3)	(4)	(5)
Herbras/ Gerbera	–	–	–	–
Krisan/ Chrysantemum	–	–	–	–
Mawar/ Rose	–	–	–	–
Melati/ Jasmine	–	–	–	–
Monstera/ Swiss cheese plant	–	–	–	–
Pakis/ Fern	–	–	–	–
Palem/ Palm	–	–	–	–
Pedang-pedangan/ Sansevieria	–	–	–	–
Pisang–pisangan/ Heliconia	–	–	–	–
Philodendron/ Philodendron	–	–	–	–
Sedap Malam/ Tuberose	–	–	–	–
Soka/ Ixora	–	–	–	–

Catatan/Note: • Satuan produksi Dracaena dan Palem dalam pohon/ The unit of Dracaena and Palm production is tree  
 • Satuan produksi Melati dalam kg/ The unit of Jasmine production is kg

\* Angka Sementara (ASEM)/ Preliminary Figures

Sumber/Source: BPS, Statistik Pertanian Hortikultura SPH-TH/BPS-Statistics Indonesia, Agricultural Statistik for Horticulture SPH-TH

**Tabel**  
**Table** 5.2.13**Produksi Buah-buahan Menurut Kecamatan dan Jenis Tanaman di Kabupaten Kuantan Singingi (kuintal), 2019 dan 2020*****Production of Fruits by Subdistrict and Kind of Plant in Kuantan Singingi Regency (quintal), 2019 and 2020***

Kecamatan Subdistrict	Alpukat/Avocado		Belimbing/Star Fruit	
	2019	2020*	2019	2020*
(1)	(2)	(3)	(4)	(5)
1. Kuantan Mudik	68	27	22	14
2. Hulu Kuantan	5	2	6	6
3. Gunung Toar	6	4	27	27
4. Pucuk Rantau	–	–	5	0
5. Singingi	8	8	8	–
6. Singingi Hilir	84	21	21	–
7. Kuantan Tengah	55	80	–	–
8. Sentajo Raya	64	74	100	100
9. Benai	10	59	140	185
10. Kuantan Hilir	6	8	39	67
11. Pangean	8	18	48	21
12. Logas Tanah Darat	–	–	73	34
13. Kuantan Hilir Seberang	–	–	72	116
14. Cerenti	12	12	156	156
15. Inuman	8	8	16	16
<b>Kuantan Singingi</b>	<b>334</b>	<b>321</b>	<b>733</b>	<b>742</b>

Lanjutan Tabel/*Continued Table* 5.2.13

Kecamatan <i>Subdistrict</i>	Duku/Langsar/Kokosan/Duku		Durian/ <i>Durian</i>	
	2019	2020*	2019	2020*
(1)	(6)	(7)	(8)	(9)
1. Kuantan Mudik	6 467	3 116	4 626	–
2. Hulu Kuantan	25	45	130	250
3. Gunung Toar	–	56	135	411
4. Pucuk Rantau	10	–	14	14
5. Singingi	–	240	–	360
6. Singingi Hilir	–	–	183	–
7. Kuantan Tengah	–	–	73	100
8. Sentajo Raya	24	24	200	200
9. Benai	2 234	8 000	378	670
10. Kuantan Hilir	602	252	17	65
11. Pangean	220	70	97	25
12. Logas Tanah Darat	19	–	776	825
13. Kuantan Hilir Seberang	14	7	84	21
14. Cerenti	1 080	1 080	32 544	32 526
15. Inuman	683	821	–	–
<b>Kuantan Singingi</b>	<b>11 378</b>	<b>13 711</b>	<b>39 257</b>	<b>35 467</b>



Lanjutan Tabel/*Continued Table* 5.2.13

Kecamatan Subdistrict	Jambu Air/ <i>Water Apple</i>		Jambu Biji/ <i>Guava</i>	
	2019	2020*	2019	2020*
(1)	(10)	(11)	(12)	(13)
1. Kuantan Mudik	–	–	386	300
2. Hulu Kuantan	4	22	4	5
3. Gunung Toar	4	21	8	16
4. Pucuk Rantau	44	15	13	71
5. Singingi	56	720	1 600	1 600
6. Singingi Hilir	62	92	–	31
7. Kuantan Tengah	67	59	300	200
8. Sentajo Raya	20	20	36	36
9. Benai	20	294	634	460
10. Kuantan Hilir	198	76	20	28
11. Pangean	111	82	24	36
12. Logas Tanah Darat	151	81	–	6
13. Kuantan Hilir Seberang	48	52	–	–
14. Cerenti	4	4	20	20
15. Inuman	180	180	36	34
<b>Kuantan Singingi</b>	<b>969</b>	<b>1 718</b>	<b>3 081</b>	<b>2 843</b>

Lanjutan Tabel/Continued Table 5.2.13

Kecamatan Subdistrict	Jengkol/Jengkol		Jeruk Besar/Pomelo	
	2019	2020*	2019	2020*
(1)	(14)	(15)	(16)	(17)
1. Kuantan Mudik	149	1 782	–	–
2. Hulu Kuantan	2	10	–	–
3. Gunung Toar	24	46	2	5
4. Pucuk Rantau	134	79	–	–
5. Singingi	–	44	–	–
6. Singingi Hilir	–	–	–	–
7. Kuantan Tengah	–	–	–	–
8. Sentajo Raya	1 400	1 480	–	–
9. Benai	380	540	–	–
10. Kuantan Hilir	35	78	–	–
11. Pangean	152	46	161	344
12. Logas Tanah Darat	–	–	–	–
13. Kuantan Hilir Seberang	–	–	32	36
14. Cerenti	112	112	–	–
15. Inuman	160	160	12	12
<b>Kuantan Singingi</b>	<b>2 548</b>	<b>4 377</b>	<b>207</b>	<b>397</b>

Lanjutan Tabel/*Continued Table* 5.2.13

Kecamatan Subdistrict	Jeruk Siam/Kepron/Orange/ Tangerine		Mangga/Mango	
	2019	2020*	2019	2020*
(1)	(18)	(19)	(20)	(21)
1. Kuantan Mudik	–	–	1 073	600
2. Hulu Kuantan	700	2 850	63	68
3. Gunung Toar	3	53	72	290
4. Pucuk Rantau	–	–	19	10
5. Singingi	–	–	1 650	–
6. Singingi Hilir	332	379	283	–
7. Kuantan Tengah	1 800	2 000	32	56
8. Sentajo Raya	600	600	628	628
9. Benai	19	5	1 223	1 650
10. Kuantan Hilir	–	–	240	60
11. Pangean	161	110	412	298
12. Logas Tanah Darat	–	–	491	126
13. Kuantan Hilir Seberang	60	62	72	80
14. Cerenti	1 708	1 708	2 228	2 328
15. Inuman	600	550	320	120
<b>Kuantan Singingi</b>	<b>5 983</b>	<b>8 317</b>	<b>8 806</b>	<b>6 314</b>

Lanjutan Tabel/*Continued Table* 5.2.13

Kecamatan <i>Subdistrict</i>	Manggis/ <i>Mangosteen</i>		Melinjo/ <i>Gnetum/Melinjo</i>	
	2019	2020*	2019	2020*
(1)	(22)	(23)	(24)	(25)
1. Kuantan Mudik	1 590	258	–	–
2. Hulu Kuantan	45	25	–	–
3. Gunung Toar	9	5	8	10
4. Pucuk Rantau	4	4	3	–
5. Singingi	–	–	–	8
6. Singingi Hilir	–	–	–	–
7. Kuantan Tengah	–	–	–	–
8. Sentajo Raya	248	248	500	420
9. Benai	6	178	219	115
10. Kuantan Hilir	73	7	4	15
11. Pangean	380	16	17	45
12. Logas Tanah Darat	333	107	–	–
13. Kuantan Hilir Seberang	72	20	–	–
14. Cerenti	3 072	3 072	76	63
15. Inuman	804	1 072	6	24
<b>Kuantan Singingi</b>	<b>6 636</b>	<b>5 012</b>	<b>833</b>	<b>700</b>

Lanjutan Tabel/*Continued Table* 5.2.13

Kecamatan <i>Subdistrict</i>	Nangka/Cempedak/ <i>Jackfruit</i>		Nenas/ <i>Pineapple</i>	
	2019	2020*	2019	2020*
(1)	(26)	(27)	(28)	(29)
1. Kuantan Mudik	1 399	3 498	129	89
2. Hulu Kuantan	6	30	–	1
3. Gunung Toar	24	192	6	8
4. Pucuk Rantau	17	72	–	–
5. Singingi	240	240	–	–
6. Singingi Hilir	636	756	–	–
7. Kuantan Tengah	–	20	–	–
8. Sentajo Raya	320	320	16	16
9. Benai	610	790	9	8
10. Kuantan Hilir	100	160	–	–
11. Pangean	141	126	7	11
12. Logas Tanah Darat	483	540	56	31
13. Kuantan Hilir Seberang	164	68	16	22
14. Cerenti	148	148	8	8
15. Inuman	116	116	–	–
<b>Kuantan Singingi</b>	<b>4 404</b>	<b>7 076</b>	<b>247</b>	<b>194</b>

Lanjutan Tabel/Continued Table 5.2.13

Kecamatan Subdistrict	Pepaya/Papaya		Petai/Twisted Cluster Bean	
	2019	2020*	2019	2020*
(1)	(30)	(31)	(32)	(33)
1. Kuantan Mudik	149	390	3 335	4 544
2. Hulu Kuantan	11	55	2	5
3. Gunung Toar	18	67	–	–
4. Pucuk Rantau	39	71	25	14
5. Singingi	800	1 000	–	60
6. Singingi Hilir	196	175	–	–
7. Kuantan Tengah	36	72	–	–
8. Sentajo Raya	168	168	36	71
9. Benai	685	258	58	20
10. Kuantan Hilir	–	74	56	44
11. Pangean	176	148	89	20
12. Logas Tanah Darat	188	138	–	–
13. Kuantan Hilir Seberang	32	32	–	–
14. Cerenti	952	952	1 925	2 400
15. Inuman	–	–	6	24
<b>Kuantan Singingi</b>	<b>3 450</b>	<b>3 600</b>	<b>5 532</b>	<b>7 202</b>

Lanjutan Tabel/*Continued Table* 5.2.13

Kecamatan <i>Subdistrict</i>	Pisang/ <i>Banana</i>		Rambutan/ <i>Rambutan</i>	
	2019	2020*	2019	2020*
(1)	(34)	(35)	(36)	(37)
1. Kuantan Mudik	1 452	2 239	8 372	222
2. Hulu Kuantan	220	725	87	65
3. Gunung Toar	323	1 380	83	14
4. Pucuk Rantau	375	555	20	20
5. Singingi	100	120	–	288
6. Singingi Hilir	954	536	120	–
7. Kuantan Tengah	360	670	80	170
8. Sentajo Raya	31 200	9 920	200	200
9. Benai	165	90	1 160	4 000
10. Kuantan Hilir	224	194	120	60
11. Pangean	270	190	267	1 710
12. Logas Tanah Darat	280	340	1 226	74
13. Kuantan Hilir Seberang	146	1 055	16	8
14. Cerenti	1 040	1 040	5 200	5 200
15. Inuman	2 600	2 600	7	28
<b>Kuantan Singingi</b>	<b>39 709</b>	<b>21 654</b>	<b>16 958</b>	<b>12 059</b>

Lanjutan Tabel/Continued Table 5.2.13

Kecamatan Subdistrict	Salak/Snakefruit		Sawo/Sapodilla/Sawo	
	2019	2020*	2019	2020*
(1)	(38)	(39)	(40)	(41)
1. Kuantan Mudik	–	–	366	300
2. Hulu Kuantan	–	–	11	18
3. Gunung Toar	14	2	34	44
4. Pucuk Rantau	–	–	18	4
5. Singingi	–	–	–	–
6. Singingi Hilir	–	–	26	–
7. Kuantan Tengah	–	–	–	–
8. Sentajo Raya	–	–	56	56
9. Benai	37	370	110	300
10. Kuantan Hilir	–	–	2 133	3 913
11. Pangean	4	6	140	463
12. Logas Tanah Darat	–	–	88	18
13. Kuantan Hilir Seberang	–	–	145	75
14. Cerenti	–	–	676	664
15. Inuman	–	–	107	68
<b>Kuantan Singingi</b>	<b>55</b>	<b>378</b>	<b>3 910</b>	<b>5 923</b>



Lanjutan Tabel/*Continued Table* 5.2.13

Kecamatan Subdistrict	Sirsak/Soursop		Sukun/Breadfruit	
	2019	2020*	2019	2020*
(1)	(42)	(43)	(44)	(45)
1. Kuantan Mudik	–	–	355	858
2. Hulu Kuantan	1	3	–	–
3. Gunung Toar	30	60	42	85
4. Pucuk Rantau	13	10	4	1
5. Singingi	–	16	–	–
6. Singingi Hilir	8	14	64	27
7. Kuantan Tengah	–	–	–	90
8. Sentajo Raya	–	–	176	176
9. Benai	1	37	216	364
10. Kuantan Hilir	8	9	28	56
11. Pangean	49	200	15	38
12. Logas Tanah Darat	14	38	–	–
13. Kuantan Hilir Seberang	–	–	–	–
14. Cerenti	260	260	8	8
15. Inuman	4	16	35	20
<b>Kuantan Singingi</b>	<b>388</b>	<b>663</b>	<b>943</b>	<b>1 723</b>

Catatan/Note: \* Angka Sementara (ASEM)/ Preliminary Figures

Sumber/Source: BPS, Statistik Pertanian Hortikultura SPH/ BPS-Statistics Indonesia, Agricultural Statistic for Horticulture SPH

**Tabel**  
**Table** 5.2.14

**Produksi Buah–Buahan dan Sayuran Tahunan Menurut Jenis Tanaman di Kabupaten Kuantan Singingi (kuintal), 2017–2020**  
**Production of Annual Fruits and Vegetables by Kind of Plant in Kuantan Singingi Regency (quintal), 2017–2020**

Jenis Tanaman Kind of Plants	2017	2018	2019	2020 <sup>x</sup>
(1)	(2)	(3)	(4)	(5)
Alpukat/ <i>Avocado</i>	...	438	334	321
Anggur/ <i>Grape</i>	...	–	–	–
Apel/ <i>Apple</i>	...	–	–	–
Belimbing/ <i>Star Fruit</i>	...	580	733	742
Duku/Langsar/Kokosan/ <i>Duku</i>	...	11 510	11 378	13 711
Durian/ <i>Durian</i>	...	51 477	39 257	35 467
Jambu Air/ <i>Water Apple</i>	...	5 540	969	1 718
Jambu Biji/ <i>Guava</i>	...	5 768	3 081	2 843
Jengkol/ <i>Jengkol</i>	...	2 516	2 548	4 377
Jeruk Besar/ <i>Pomelo</i>	...	636	207	397
Jeruk Siam/Kepron/ <i>Orange/ Tangerine</i>	...	14 716	5 983	8 317
Mangga/ <i>Mango</i>	...	25 903	8 806	6 314
Manggis/ <i>Mangosteen</i>	...	18 790	6 636	5 012

Lanjutan Tabel/*Continued Table 5.2.14*

<b>Jenis Tanaman</b> <i>Kind of Plants</i>	<b>2017</b>	<b>2018</b>	<b>2019</b>	<b>2020*</b>
(1)	(2)	(3)	(4)	(5)
Markisa/Konyal/ <i>Passion fruit</i>	...	–	–	–
Melinjo/ <i>Gnetum/Melinjo</i>	...	839	833	700
Nangka/Cempedak/ <i>Jackfruit</i>	...	10 220	4 404	7 076
Nenas/ <i>Pineapple</i>	...	527	247	194
Pepaya/ <i>Papaya</i>	...	4 923	3 450	3 600
Petai/ <i>Twisted Cluster Bean</i>	...	4 336	5 532	7 202
Pisang/ <i>Banana</i>	...	44 351	39 709	21 654
Rambutan/ <i>Rambutan</i>	...	18 950	16 958	12 059
Salak/ <i>Snakefruit</i>	...	329	55	378
Sawo/ <i>Sapodilla/Sawo</i>	...	3 666	3 910	5 923
Sirsak/ <i>Soursop</i>	...	736	388	663
Sukun/ <i>Breadfruit</i>	...	1 287	943	1 723

Catatan/Note: \* Angka Sementara (ASEM)/ *Preliminary Figures*

Sumber/Source: BPS, Statistik Pertanian Hortikultura SPH-BST/BPS-*Statistics Indonesia, Agricultural Statistic for Horticulture SPH-BST*

**5.3 PERKEBUNAN  
ESTATE CROPS**

**Tabel 5.3.1 Luas Areal Tanaman Perkebunan Menurut Kecamatan dan Jenis Tanaman di Kabupaten Kuantan Singingi (ha), 2019 dan 2020**  
*Planted Area of Estate Crops by Subdistrict and Type of Crops in Kuantan Singingi Regency (ha), 2019 and 2020*

Kecamatan Subdistrict	Kelapa Sawit/Oil Palm		Kelapa/Coconut	
	2019	2020	2019	2020
(1)	(2)	(3)	(4)	(5)
1. Kuantan Mudik	19 539,01	19 539,01	106,00	97,40
2. Hulu Kuantan	5 565,65	13 850,65	108,00	108,00
3. Gunung Toar	562,42	566,42	58,00	57,64
4. Pucuk Rantau	8 015,00	7 777,00	7,00	5,00
5. Singingi	15 604,22	16 708,22	30,00	30,50
6. Singingi Hilir	28 762,50	28 368,50	135,00	135,00
7. Kuantan Tengah	7 409,00	8 862,90	50,00	3,00
8. Sentajo Raya	8 337,00	8 251,65	24,00	24,00
9. Benai	7 380,55	7 444,45	147,00	144,00
10. Kuantan Hilir	7 737,23	7 802,23	86,00	74,00
11. Pangean	4 544,50	4 617,00	188,00	184,00
12. Logas Tanah Darat	15 640,77	16 974,77	135,00	132,00
13. Kuantan Hilir Seberang	430,75	331,25	103,00	91,00
14. Cerenti	876,16	5 867,49	98,00	96,20
15. Inuman	3 523,45	3 494,15	38,00	38,00
<b>Kuantan Singingi</b>	<b>133 928,21</b>	<b>150 455,69</b>	<b>1 313,00</b>	<b>1 219,74</b>

Lanjutan Tabel/*Continued Table* 5.3.1

Kecamatan Subdistrict	Karet/Rubber		Kopi/Coffee	
	2019	2020	2019	2020
(1)	(6)	(7)	(8)	(9)
1. Kuantan Mudik	8 784,00	9 623,40	–	–
2. Hulu Kuantan	9 644,00	7 604,00	–	–
3. Gunung Toar	11 625,00	12 235,00	–	–
4. Pucuk Rantau	3 677,00	3 589,00	–	1,00
5. Singingi	16 417,00	15 449,00	–	–
6. Singingi Hilir	9 804,00	7 854,00	–	–
7. Kuantan Tengah	13 769,65	7 810,25	–	–
8. Sentajo Raya	5 958,35	5 931,50	–	–
9. Benai	4 707,05	4 512,25	–	–
10. Kuantan Hilir	8 345,00	8 258,00	–	–
11. Pangean	8 566,00	8 500,00	–	–
12. Logas Tanah Darat	13 201,00	10 867,00	–	–
13. Kuantan Hilir Seberang	5 552,50	5 546,00	–	–
14. Cerenti	7 680,00	8 817,00	13,00	12,50
15. Inuman	10 091,50	10 168,50	1,00	0,50
<b>Kuantan Singingi</b>	<b>137 822,05</b>	<b>126 764,90</b>	<b>14,00</b>	<b>14,00</b>

Lanjutan Tabel/*Continued Table 5.3.1*

Kecamatan <i>Subdistrict</i>	Kakao/ <i>Cocoa</i>		Tebu/ <i>Sugar cane</i>	
	2019	2020	2019	2020
(1)	(10)	(11)	(12)	(13)
1. Kuantan Mudik	1 973,16	14,50	...	...
2. Hulu Kuantan	3,00	3,00	...	...
3. Gunung Toar	23,09	23,09	...	...
4. Pucuk Rantau	15,00	13,00	...	...
5. Singingi	8,50	8,50	...	...
6. Singingi Hilir	15,25	15,25	...	...
7. Kuantan Tengah	36,56	5,00	...	...
8. Sentajo Raya	25,55	30,05	...	...
9. Benai	16,93	21,00	...	...
10. Kuantan Hilir	15,50	15,50	...	...
11. Pangean	6,00	-	...	...
12. Logas Tanah Darat	30,20	28,30	...	...
13. Kuantan Hilir Seberang	7,80	7,80	...	...
14. Cerenti	13,65	11,65	...	...
15. Inuman	41,40	26,40	...	...
<b>Kuantan Singingi</b>	<b>2 231,59</b>	<b>223,04</b>	...	...

Lanjutan Tabel/*Continued Table* 5.3.1

Kecamatan <i>Subdistrict</i>	Teh/ <i>Tea</i>		Tembakau/ <i>Tobacco</i>	
	2019	2020	2019	2020
(1)	(14)	(15)	(16)	(17)
1. Kuantan Mudik	...	...	...	...
2. Hulu Kuantan	...	...	...	...
3. Gunung Toar	...	...	...	...
4. Pucuk Rantau	...	...	...	...
5. Singingi	...	...	...	...
6. Singingi Hilir	...	...	...	...
7. Kuantan Tengah	...	...	...	...
8. Sentajo Raya	...	...	...	...
9. Benai	...	...	...	...
10. Kuantan Hilir	...	...	...	...
11. Pangean	...	...	...	...
12. Logas Tanah Darat	...	...	...	...
13. Kuantan Hilir Seberang	...	...	...	...
14. Cerenti	...	...	...	...
15. Inuman	...	...	...	...
<b>Kuantan Singingi</b>	...	...	...	...

Sumber/*Source*: Dinas Pertanian Kabupaten Kuantan Singingi / *Regional Agriculture Office of Kuantan Singingi Regency*

**Tabel**  
**Table** 5.3.2

**Produksi Perkebunan Menurut Kecamatan dan Jenis Tanaman di Kabupaten Kuantan Singingi (ton), 2019 dan 2020**  
**Production of Estate by Subdistrict and Type of Crops (ton), 2019 and 2020**

	Kecamatan Subdistrict	Kelapa Sawit/Oil Palm		Kelapa/Coconut	
		2019	2020	2019	2020
	(1)	(2)	(3)	(4)	(5)
1.	Kuantan Mudik	46 979,18	47 096,66	105,00	101,62
2.	Hulu Kuantan	6 288,41	9 548,29	48,00	48,40
3.	Gunung Toar	768,60	795,92	44,00	44,00
4.	Pucuk Rantau	18 089,39	15 813,14	5,00	4,40
5.	Singingi	46 119,31	43 538,85	2,00	1,65
6.	Singingi Hilir	88 011,41	85 696,07	139,00	139,70
7.	Kuantan Tengah	24 311,95	26 358,72	41,00	3,30
8.	Sentajo Raya	18 722,55	17 604,85	25,00	25,30
9.	Benai	38 855,39	39 315,55	73,00	71,02
10.	Kuantan Hilir	41 315,54	41 396,45	70,00	66,00
11.	Pangean	14 325,34	14 382,63	148,00	144,06
12.	Logas Tanah Darat	44 521,19	44 818,35	122,00	122,10
13.	Kuantan Hilir Seberang	383,26	355,21	66,00	62,70
14.	Cerenti	1 347,97	28 953,35	85,00	86,46
15.	Inuman	16 682,47	17 041,75	32,00	31,57
<b>Kuantan Singingi</b>		<b>406 721,96</b>	<b>432 715,79</b>	<b>1 005,00</b>	<b>952,28</b>



Lanjutan Tabel/*Continued Table* 5.3.2

Kecamatan Subdistrict	Karet/Rubber		Kopi/Coffee	
	2019	2020	2019	2020
(1)	(6)	(7)	(8)	(9)
1. Kuantan Mudik	6 312,80	7 404,80	–	–
2. Hulu Kuantan	6 588,40	5 031,52	–	–
3. Gunung Toar	8 115,12	8 046,48	–	–
4. Pucuk Rantau	2 841,28	2 800,72	–	–
5. Singingi	9 555,52	9 248,72	–	–
6. Singingi Hilir	8 376,16	6 806,80	–	–
7. Kuantan Tengah	6 604,83	3 146,00	–	–
8. Sentajo Raya	2 575,04	4 951,96	–	–
9. Benai	1 779,23	1 971,32	–	–
10. Kuantan Hilir	5 289,44	6 371,04	–	–
11. Pangean	5 472,48	5 464,16	–	–
12. Logas Tanah Darat	9 151,08	7 237,36	–	–
13. Kuantan Hilir Seberang	3 926,62	3 707,70	4,00	–
14. Cerenti	3 748,16	4 054,96	1,00	0,33
15. Inuman	4 550,00	4 648,80	0,23	5,67
<b>Kuantan Singingi</b>	<b>84 886,16</b>	<b>80 892,34</b>	<b>5,23</b>	<b>6,00</b>

Lanjutan Tabel/*Continued Table* 5.3.2

Kecamatan <i>Subdistrict</i>	Kakao/ <i>Cocoa</i>		Tebu/ <i>Sugar cane</i>	
	2019	2020	2019	2020
	(1)	(10)	(11)	(12)
1. Kuantan Mudik	637,74	2,48	...	...
2. Hulu Kuantan	0,65	0,65	...	...
3. Gunung Toar	2,59	3,78	...	...
4. Pucuk Rantau	2,81	2,57	...	...
5. Singingi	0,43	0,43	...	...
6. Singingi Hilir	2,75	2,75	...	...
7. Kuantan Tengah	3,56	1,08	...	...
8. Sentajo Raya	3,13	3,13	...	...
9. Benai	1,73	2,85	...	...
10. Kuantan Hilir	2,81	2,81	...	...
11. Pangean	1,08	-	...	...
12. Logas Tanah Darat	1,73	1,73	...	...
13. Kuantan Hilir Seberang	1,30	1,30	...	...
14. Cerenti	1,37	1,45	...	...
15. Inuman	6,48	3,50	...	...
<b>Kuantan Singingi</b>	<b>670,16</b>	<b>30,51</b>	...	...

Lanjutan Tabel/*Continued Table* 5.3.2

Kecamatan <i>Subdistrict</i>	Teh/ <i>Tea</i>		Tembakau/ <i>Tobacco</i>	
	2019	2020	2019	2020
(1)	(14)	(15)	(16)	(17)
1. Kuantan Mudik	...	...	...	...
2. Hulu Kuantan	...	...	...	...
3. Gunung Toar	...	...	...	...
4. Pucuk Rantau	...	...	...	...
5. Singingi	...	...	...	...
6. Singingi Hilir	...	...	...	...
7. Kuantan Tengah	...	...	...	...
8. Sentajo Raya	...	...	...	...
9. Benai	...	...	...	...
10. Kuantan Hilir	...	...	...	...
11. Pangean	...	...	...	...
12. Logas Tanah Darat	...	...	...	...
13. Kuantan Hilir Seberang	...	...	...	...
14. Cerenti	...	...	...	...
15. Inuman	...	...	...	...
<b>Kuantan Singingi</b>	...	...	...	...

Sumber/*Source*: Dinas Pertanian Kabupaten Kuantan Singingi / *Regional Agriculture Office of Kuantan Singingi Regency*

**Tabel**  
**Table** 5.3.3

**Banyaknya Petani Perkebunan Rakyat Menurut Kecamatan dan Jenis Komoditas di Kabupaten Kuantan Singingi, 2020**  
**Number of Plantation Smallholders by Subdistrict and Comodity In Kuantan Singingi Regency, 2020**

Kecamatan Subdistrict	Kelapa Sawit/Oil Palm		Kelapa/Coconut	
	2019	2020	2019	2020
(1)	(2)	(3)	(4)	(5)
1. Kuantan Mudik	5 665	5 647	1 434	1 434
2. Hulu Kuantan	4 177	8 389	1 080	1 080
3. Gunung Toar	1 178	1 278	490	490
4. Pucuk Rantau	3 754	3 863	1 064	1 064
5. Singingi	7 190	6 944	457	457
6. Singingi Hilir	8 501	13 932	157	157
7. Kuantan Tengah	4 052	4 021	338	338
8. Sentajo Raya	2 839	4 636	208	208
9. Benai	2 077	636	861	1 929
10. Kuantan Hilir	300	256	774	774
11. Pangean	1 676	2 395	2 483	2 483
12. Logas Tanah Darat	4 762	6 238	1 331	1 331
13. Kuantan Hilir Seberang	293	233	632	632
14. Cerenti	1 209	1 209	772	772
15. Inuman	533	439	570	562
<b>Kuantan Singingi</b>	<b>48 206</b>	<b>60 116</b>	<b>12 651</b>	<b>13 711</b>

Lanjutan Tabel/*Continued Table* 5.3.3

Kecamatan Subdistrict	Karet/Rubber		Kopi/Coffee	
	2019	2020	2019	2020
(1)	(6)	(7)	(8)	(9)
1. Kuantan Mudik	4 193	5 789	–	–
2. Hulu Kuantan	4 173	5 674	–	–
3. Gunung Toar	5 846	7 919	–	–
4. Pucuk Rantau	1 747	3 689	–	24
5. Singingi	5 654	6 452	–	–
6. Singingi Hilir	4 932	6 981	–	–
7. Kuantan Tengah	4 619	5 218	–	–
8. Sentajo Raya	1 757	2 710	–	–
9. Benai	4 121	3 324	–	–
10. Kuantan Hilir	4 105	5 866	–	–
11. Pangean	3 816	7 236	–	–
12. Logas Tanah Darat	5 082	7 363	–	–
13. Kuantan Hilir Seberang	2 742	3 701	–	–
14. Cerenti	4 178	6 239	37	37
15. Inuman	3 655	3 755	5	5
<b>Kuantan Singingi</b>	<b>60 620</b>	<b>81 916</b>	<b>42</b>	<b>66</b>

Lanjutan Tabel/*Continued Table* 5.3.3

Kecamatan <i>Subdistrict</i>	Kakao/ <i>Cocoa</i>		Tebu/ <i>Sugar cane</i>	
	2019	2020	2019	2020
(1)	(10)	(11)	(12)	(13)
1. Kuantan Mudik	88	281	...	...
2. Hulu Kuantan	7	7	...	...
3. Gunung Toar	181	196	...	...
4. Pucuk Rantau	19	19	...	...
5. Singingi	12	12	...	...
6. Singingi Hilir	41	41	...	...
7. Kuantan Tengah	149	230	...	...
8. Sentajo Raya	35	52	...	...
9. Benai	596	535	...	...
10. Kuantan Hilir	53	53	...	...
11. Pangean	12	–	...	...
12. Logas Tanah Darat	63	105	...	...
13. Kuantan Hilir Seberang	11	94	...	...
14. Cerenti	132	157	...	...
15. Inuman	871	861	...	...
<b>Kuantan Singingi</b>	<b>2 270</b>	<b>2 643</b>	<b>...</b>	<b>...</b>

Lanjutan Tabel/*Continued Table* 5.3.3

Kecamatan Subdistrict	Teh/Tea		Tembakau/Tobacco	
	2019	2020	2019	2020
(1)	(14)	(15)	(16)	(17)
1. Kuantan Mudik	...	...	...	...
2. Hulu Kuantan	...	...	...	...
3. Gunung Toar	...	...	...	...
4. Pucuk Rantau	...	...	...	...
5. Singingi	...	...	...	...
6. Singingi Hilir	...	...	...	...
7. Kuantan Tengah	...	...	...	...
8. Sentajo Raya	...	...	...	...
9. Benai	...	...	...	...
10. Kuantan Hilir	...	...	...	...
11. Pangean	...	...	...	...
12. Logas Tanah Darat	...	...	...	...
13. Kuantan Hilir Seberang	...	...	...	...
14. Cerenti	...	...	...	...
15. Inuman	...	...	...	...
<b>Kuantan Singingi</b>	...	...	...	...

Sumber/Source: Dinas Pertanian Kabupaten Kuantan Singingi / *Regional Agriculture Office of Kuantan Singingi Regency*

**5.4 KEHUTANAN  
FORESTRY**

**Tabel** 5.4.1 **Luas Kawasan Hutan Menurut Executive Summary Rencana Tata Ruang Wilayah di Kabupaten Kuantan Singingi, 2020**  
*Area of Forest by RTRW Executive Summary in Kuantan Singingi Regency, 2020*

Fungsi Function		Luas (Ha) Area (Ha)
(1)		(2)
1.	Hutan Lindung / <i>Protected Forest</i>	43 740,10
2.	Kawasan Suaka Marga Satwa dan Cagar Alam	56 542,70
a.	Hutan Suaka Marga Satwa dan Cagar Alam	...
b.	Taman Gajah Baru	...
3.	Kawasan Hutan Produksi Tetap (HP)	90 607,53
4.	Kawasan Hutan Produksi Terbatas (HPT)	53 340,80
5.	Kawasan Hutan Produksi yang dapat dikonversi (HPK)	76 151,30
<b>Jumlah/Total</b>		<b>320 382,43</b>
<b>2019</b>		<b>153 296,00</b>

Catatan/Note: Luas area berdasarkan SK.No 903/MENLHK/SETJEN/PLA.2/12/2016 Tentang Kawasan Hutan Provinsi Riau  
 Sumber/Source: UPT KPH Singingi / *Forest Management Unit of Kuantan Singingi Regency*



## 5.5 PETERNAKAN LIVESTOCK

**Tabel 5.5.1** Jumlah Ternak Menurut Jenis Ternak dan Kecamatan di Kabupaten Kuantan Singingi (Ekor), 2020  
*Number of Cattle by Kind and Subdistrict in Kuantan Singingi Regency (Head), 2020*

Kecamatan Subdistrict	Sapi Cow	Kerbau Buffalo	Kambing Goat	Domba Sheep
(1)	(2)	(3)	(4)	(5)
1. Kuantan Mudik	1 657	501	669	20
2. Hulu Kuantan	1 555	576	941	15
3. Gunung Toar	1 261	622	450	–
4. Pucuk Rantau	720	24	459	8
5. Singingi	2 389	214	748	9
6. Singingi Hilir	3 125	673	1 297	45
7. Kuantan Tengah	2 832	2 840	16 531	–
8. Sentajo Raya	2 670	354	1 023	–
9. Benai	1 137	746	846	–
10. Kuantan Hilir	584	119	1 431	–
11. Pangean	1 588	1 026	–	–
12. Logas Tanah Darat	1 742	26	1 022	–
13. Kuantan Hilir Seberang	1 645	365	2 010	–
14. Cerenti	1 222	857	2 112	–
15. Inuman	914	449	1 308	–
<b>Jumlah/Total</b>	<b>25 041</b>	<b>9 392</b>	<b>30 847</b>	<b>97</b>
2019	23 342	9 540	21 361	80

Sumber/Source: Dinas Pertanian Kabupaten Kuantan Singingi / Regional Agriculture Office of Kuantan Singingi Regency

**Tabel**  
**Table** 5.5.2

**Jumlah Ternak Unggas Menurut Jenis Ternak dan Kecamatan di Kabupaten Kuantan Singingi (Ekor), 2020**  
**Number of Poultry by Kind and Subdistrict in Kuantan Singingi Regency (Head), 2020**

Kecamatan Subdistrict	Ayam Buras Domestic Chicken	Ayam Ras Pedaging Broiler	Ayam Ras Petelur Layer	Itik Duck
(1)	(2)	(3)	(4)	(5)
1. Kuantan Mudik	–	75 000	680	–
2. Hulu Kuantan	4 509	–	–	205
3. Gunung Toar	–	–	–	–
4. Pucuk Rantau	2 000	–	–	39
5. Singingi	7 120	175 000	–	250
6. Singingi Hilir	13 270	3 620 000	–	1 700
7. Kuantan Tengah	64 508	1 840 000	–	–
8. Sentajo Raya	–	798 800	–	1 096
9. Benai	2 750	–	300	1 000
10. Kuantan Hilir	10 749	45 000	–	1 457
11. Pangean	–	–	–	–
12. Logas Tanah Darat	34 125	343 000	800	125
13. Kuantan Hilir Seberang	6 996	–	–	2 865
14. Cerenti	1 318	–	100	–
15. Inuman	1 526	1 490	–	2 919
<b>Jumlah/Total</b>	<b>148 871</b>	<b>6 898 290</b>	<b>1 880</b>	<b>11 656</b>
2019	132 354	3 036 099	553	12 468
2018	125 378	4 006 893	550	12 214

Sumber/Source: Dinas Pertanian Kabupaten Kuantan Singingi / Regional Agriculture Office of Kuantan Singingi Regency

**Tabel**  
**Table** 5.5.3

**Jumlah Ternak yang Dipotong dan Produksi Daging  
Menurut Jenis Ternak di Kabupaten Kuantan Singingi,  
2019 – 2020**  
*Number of Slaughtered Livestock and Production of Meat  
by Kind in Kuantan Singingi Regency, 2019– 2020*

Jenis Ternak <i>Kind of Livestock</i>	2019		2020	
	Jumlah (Ekor) <i>Total (Head)</i>	Produksi (Kg) <i>Production (Kg)</i>	Jumlah (Ekor) <i>Total (Head)</i>	Produksi (Kg) <i>Production (Kg)</i>
(1)	(2)	(3)	(4)	(5)
Sapi/Cow	2 896	369 530	2 462	314 176
Kerbau/Buffalo	453	68 720	234	35 512
Kambing/Goat	1 249	15 613	1 471	18 388
Domba / Sheep	–	–	–	–
Ayam Buras/ <i>Domestic Chicken</i>	59 560	50 030	31 510	26 784
Ayam Ras Pedaging/ <i>Broiler</i>	1 765 740	2 118 888	2 385 197	2 862 236
Ayam Ras Petelur/ <i>Layer</i>	423 195	520 529	676 154	831 669
Itik/ <i>Duck</i>	4 156	3 698	1 104	994
<b>Jumlah/Total</b>	<b>2 257 249</b>	<b>3 147 008</b>	<b>3 098 132</b>	<b>4 089 759</b>

Sumber/Source: Dinas Pertanian Kabupaten Kuantan Singingi / *Regional Agriculture Office of Kuantan Singingi Regency*

**Tabel** 5.5.4 **Produksi Telur dan Daging Menurut Jenis Unggas di Kabupaten Kuantan Singingi, 2018 – 2020**  
**Table** 5.5.4 **Production of Egg and Meat by Kind of Poultry in Kuantan Singingi Regency, 2018 – 2020**

Jenis Unggas Kind of Poultry		Total Populasi (Ekor) Population (Head)	Populasi Produktif (Ekor) Productive Population (Head)	Produksi Telur (Kg) Egg Production (Kg)	Produksi Daging (Kg) Meat Production (Kg)
(1)	(2)	(3)	(4)	(5)	
2020	Ayam Buras/Domestic Chicken	148 871	95 888	301 088	26 784
	Ayam Ras Petelur/ Layer	1 880	1 835	27 554	831 669
	Itik/Duck	8 956	6 728	66 403	994
2019	Ayam Buras/Domestic Chicken	132 354	84 793	266 252	47 500
	Ayam Ras Petelur/ Layer	553	542	8 464	488 938
	Itik/Duck	12 468	9 971	95 837	5 326
2018	Ayam Buras/Domestic Chicken	125 378	80 756	253 574	45 239
	Ayam Ras Petelur/ Layer	550	537	8 061	465 656
	Itik/Duck	13 767	9 497	91 274	5 073

Sumber/Source: Dinas Pertanian Kabupaten Kuantan Singingi / Regional Agriculture Office of Kuantan Singingi Regency

## 5.6 PERIKANAN FISHERY

**Tabel 5.6.1** Luas Areal Perairan Umum Menurut Kecamatan di Kabupaten Kuantan Singingi, 2020  
*Area of General Waters by Subdistrict in Kuantan Singingi Regency, 2020*

Kecamatan Subdistrict	Luas (Ha)/Wide (Ha)				Jumlah Total
	Danau Lake	Bendungan Dike	Rawa Swamp	Sungai River	
(1)	(2)	(3)	(4)	(5)	(6)
1. Kuantan Mudik	56,05	0,75	1 850,00	70,00	1 976,80
2. Hulu Kuantan	–	–	3 407,55	221,00	3 628,55
3. Gunung Toar	–	20,20	1 500,00	173,23	1 693,43
4. Pucuk Rantau	–	–	1 150,00	130,00	1 280,00
5. Singingi	–	1,00	690,00	246,00	937,00
6. Singingi Hilir	37,60	1,00	806,40	316,00	1 161,00
7. Kuantan Tengah	43,40	6,25	1 200,00	30,50	1 280,15
8. Sentajo Raya	–	92,30	1 750,00	26,20	1 868,50
9. Benai	–	33,20	1 350,00	30,50	1 413,70
10. Kuantan Hilir	–	11,50	550,00	32,00	593,50
11. Pangean	2,50	20,75	1 800,00	180,00	2 003,25
12. Logas Tanah Darat	0,40	43,15	700,00	28,00	771,55
13. Kuantan Hilir Seberang	31,50	6,00	650,00	23,00	710,50
14. Cerenti	5,00	–	1 700,00	150,00	1 855,00
15. Inuman	4,50	–	1 524,00	146,00	1 674,50
<b>Jumlah/Total</b>	<b>180,95</b>	<b>236,10</b>	<b>20 627,95</b>	<b>1 802,43</b>	<b>22 874,43</b>

Sumber/Source: Dinas Perikanan dan Ketahanan Pangan Kabupaten Kuantan Singingi / *Regional Fishery and Food Security Office of Kuantan Singingi Regency*

**Tabel**  
**Table** 5.6.2

**Banyaknya Rumah Tangga Perikanan (RTP) Menurut Kecamatan dan Jenis Perairan di Kabupaten Kuantan Singingi, 2020**  
**Number of Fishery Household by Subdistrict in Kuantan Singingi Regency, 2020**

Kecamatan Subdistrict	Banyaknya RTP (KK)/Number of Fishery Household				Jumlah Total
	Danau Lake	Bendungan Dike	Rawa Swamp	Sungai River	
(1)	(2)	(3)	(4)	(5)	(6)
1. Kuantan Mudik	39	6	60	62	167
2. Hulu Kuantan	–	–	42	45	87
3. Gunung Toar	–	35	90	100	225
4. Pucuk Rantau	–	–	15	25	40
5. Singingi	–	7	36	54	97
6. Singingi Hilir	11	6	45	38	100
7. Kuantan Tengah	12	9	42	77	140
8. Sentajo Raya	–	11	58	31	100
9. Benai	–	15	42	38	95
10. Kuantan Hilir	–	20	55	55	130
11. Pangean	11	22	102	75	210
12. Logas Tanah Darat	10	12	20	13	55
13. Kuantan Hilir Seberang	25	35	130	89	279
14. Cerenti	45	–	50	90	185
15. Inuman	35	–	40	65	140
<b>Jumlah/Total</b>	<b>188</b>	<b>178</b>	<b>827</b>	<b>857</b>	<b>2 050</b>

Sumber/Source: Dinas Perikanan dan Ketahanan Pangan Kabupaten Kuantan Singingi / Regional Fishery and Food Security Office of Kuantan Singingi Regency

**Tabel**  
**Table** 5.6.3**Produksi Penangkapan Ikan Perairan Umum dan Jumlah RTP Menurut Kecamatan di Kabupaten Kuantan Singingi, 2019 – 2020**  
*Production of Farmer House Hold (RTP) per Resident in Kuantan Singingi Regency, 2019 – 2020*

Kecamatan Subdistrict	2019		2020	
	Produksi (Ton) Production (Ton)	Jumlah RTP Total RTP	Produksi (Ton) Production (Ton)	Jumlah RTP Total RTP
(1)	(2)	(3)	(4)	(5)
1. Kuantan Mudik	29,92	195	38,50	167
2. Hulu Kuantan	26,99	85	22,00	87
3. Gunung Toar	31,40	240	31,95	225
4. Pucuk Rantau	30,53	45	17,10	40
5. Singingi	30,49	95	21,00	97
6. Singingi Hilir	37,12	115	34,40	100
7. Kuantan Tengah	45,69	105	43,95	140
8. Sentajo Raya	27,51	95	31,40	100
9. Benai	30,26	110	30,50	95
10. Kuantan Hilir	27,43	115	29,50	130
11. Pangean	32,04	220	41,75	210
12. Logas Tanah Darat	28,97	54	37,90	55
13. Kuantan Hilir Seberang	22,50	235	28,95	279
14. Cerenti	35,90	175	31,10	185
15. Inuman	30,30	125	20,00	140
<b>Jumlah/Total</b>	<b>467,02</b>	<b>2 009</b>	<b>460,00</b>	<b>2 050</b>

Sumber/Source: Dinas Perikanan dan Ketahanan Pangan Kabupaten Kuantan Singingi / Regional Fishery and Food Security Office of Kuantan Singingi Regency

**Tabel**  
**Table** 5.6.4

**Banyaknya Armada Penangkapan Ikan Menurut Kecamatan di Kabupaten Kuantan Singingi, 2020**  
**Number of Ships by Subdistrict in Kuantan Singingi Regency, 2020**

Kecamatan Subdistrict	PTM	Motor Diesel	Motor Tempel	Jumlah/ Total	Nelayan Tanpa Perahu
(1)	(2)	(3)	(4)	(5)	(7)
1. Kuantan Mudik	99	–	–	99	492
2. Hulu Kuantan	65	–	–	65	196
3. Gunung Toar	80	–	10	90	585
4. Pucuk Rantau	28	–	–	28	92
5. Singingi	69	–	–	69	219
6. Singingi Hilir	57	–	3	60	243
7. Kuantan Tengah	108	–	2	110	145
8. Sentajo Raya	69	–	–	69	231
9. Benai	70	–	–	70	290
10. Kuantan Hilir	67	–	10	77	313
11. Pangean	110	–	3	113	517
12. Logas Tanah Darat	41	–	–	41	124
13. Kuantan Hilir Seberang	88	–	–	88	837
14. Cerenti	97	–	6	103	452
15. Inuman	81	–	–	81	339
<b>Jumlah/Total</b>	<b>1 129</b>	<b>–</b>	<b>34</b>	<b>1 163</b>	<b>5 075</b>

Catatan/Note: Nelayan Tanpa Perahu (NTP), tidak tergolong sebagai armada penangkapan ikan sehingga tidak masuk ke kolom jumlah

Sumber/Source: Dinas Perikanan dan Ketahanan Pangan Kabupaten Kuantan Singingi / Regional Fishery and Food Security Office of Kuantan Singingi Regency



**Tabel**  
**Table 5.6.5****Jumlah Alat Tangkap Perikanan Menurut Kecamatan dan Jenis Alat di Kabupaten Kuantan Singingi, 2020**  
**Number of Fishing Catch by Subdistrict in Kuantan Singingi Regency, 2020**

Kecamatan Subdistrict	Jenis Alat Tangkap/Kind Fishing Catch			
	Jaring Net	Rawai Fishing Lini	Bubu Bubu	Jala Casting Net
(1)	(2)	(3)	(4)	(5)
1. Kuantan Mudik	80	10	50	50
2. Hulu Kuantan	35	5	25	25
3. Gunung Toar	125	15	50	95
4. Pucuk Rantau	30	10	30	30
5. Singingi	47	55	48	20
6. Singingi Hilir	68	78	50	45
7. Kuantan Tengah	105	–	25	75
8. Sentajo Raya	40	37	40	40
9. Benai	25	5	30	25
10. Kuantan Hilir	95	5	60	87
11. Pangean	120	15	50	95
12. Logas Tanah Darat	20	50	40	20
13. Kuantan Hilir Seberang	100	25	60	80
14. Cerenti	60	25	70	75
15. Inuman	30	5	65	30
<b>Jumlah/Total</b>	<b>980</b>	<b>340</b>	<b>693</b>	<b>792</b>

Lanjutan Tabel/*Continued Table 5.6.5*

	Kecamatan Subdistrict	Jenis Alat Tangkap/Kind Fishing Catch			
		Pasok	Pancing	Awuik	Lain-lain
	(1)	(6)	(7)	(8)	(9)
1.	Kuantan Mudik	80	130	16	16
2.	Hulu Kuantan	60	100	17	20
3.	Gunung Toar	125	160	23	23
4.	Pucuk Rantau	40	65	11	11
5.	Singingi	11	70	–	5
6.	Singingi Hilir	20	70	–	5
7.	Kuantan Tengah	155	165	32	25
8.	Sentajo Raya	44	95	15	15
9.	Benai	50	80	21	21
10.	Kuantan Hilir	100	130	15	15
11.	Pangean	120	135	21	21
12.	Logas Tanah Darat	30	50	–	5
13.	Kuantan Hilir Seberang	100	115	25	25
14.	Cerenti	110	110	10	10
15.	Inuman	80	100	10	10
<b>Jumlah/Total</b>		<b>1 125</b>	<b>1 575</b>	<b>216</b>	<b>227</b>

Sumber/Source: Dinas Perikanan dan Ketahanan Pangan Kabupaten Kuantan Singingi / *Regional Fishery and Food Security Office of Kuantan Singingi Regency*

**Tabel**  
**Table** 5.6.6

**Jumlah Unit Keramba, RTP dan Produksi Keramba Menurut Kecamatan di Kabupaten Kuantan Singingi, 2020**  
*Number of Keramba Unit, RTP and Production Keramba by Subdistrict in Kuantan Singingi Regency, 2020*

Kecamatan Subdistrict	Jumlah RTP (KK)	Jumlah Keramba (Unit)	Produksi (Ton)				Total Produksi (Ton)
			Nilai	Patin	Lele	Lain- lain	
(1)	(2)	(3)	(4)	(5)	(6)	(7)	(8)
1. Kuantan Mudik	24	32	3,77	2,08	0,00	0,00	5,85
2. Hulu Kuantan	–	–	0,00	0,00	0,00	0,00	0,00
3. Gunung Toar	–	–	0,00	0,00	0,00	0,00	0,00
4. Pucuk Rantau	–	–	0,00	0,00	0,00	0,00	0,00
5. Singingi	–	–	0,00	0,00	0,00	0,00	0,00
6. Singingi Hilir	–	–	0,00	0,00	0,00	0,00	0,00
7. Kuantan Tengah	1	1	0,00	0,00	0,00	0,00	0,00
8. Sentajo Raya	–	–	0,00	0,00	0,00	0,00	0,00
9. Benai	–	–	0,00	0,00	0,00	0,00	0,00
10. Kuantan Hilir	–	–	0,00	0,00	0,00	0,00	0,00
11. Pangean	23	60	36,02	4,90	0,00	0,00	40,92
12. Logas Tanah Darat	–	–	0,00	0,00	0,00	0,00	0,00
13. Kuantan Hilir Seberang	–	–	0,00	0,00	0,00	0,00	0,00
14. Cerenti	16	21	12,87	20,87	0,00	0,00	33,74
15. Inuman	–	–	0,00	0,00	0,00	0,00	0,00
<b>Jumlah/Total</b>	<b>64</b>	<b>114</b>	<b>52,66</b>	<b>27,85</b>	<b>0,00</b>	<b>0,00</b>	<b>80,51</b>

Sumber/Source: Dinas Perikanan dan Ketahanan Pangan Kabupaten Kuantan Singingi / Regional Fishery and Food Security Office of Kuantan Singingi Regency

**Tabel**  
**Table 5.6.7**
**Luas Kolam, RTP Budidaya Kolam dan Produksi Budidaya Ikan Menurut Kecamatan di Kabupaten Kuantan Singingi, 2020**
**Area of Fishpond, RTP and Production fish by Subdistrict In Kuantan Singingi Regency, 2020**

Kecamatan Subdistrict	Jumlah RTP (KK)	Luas Kolam (Ha)	Produksi (Ton)				Total Produksi (Ton)
			Nila	Patin	Lele	Lain-lain	
(1)	(2)	(3)	(4)	(5)	(6)	(6)	(7)
1. Kuantan Mudik	138	2,24	33,57	0,00	2,02	0,00	35,59
2. Hulu Kuantan	48	0,90	9,34	0,00	0,00	0,00	9,34
3. Gunung Toar	157	31,87	282,10	198,40	8,32	4,41	493,23
4. Pucuk Rantau	59	1,46	16,76	0,00	2,71	0,00	19,47
5. Singingi	146	18,15	96,54	17,77	11,05	6,83	132,19
6. Singingi Hilir	378	40,17	196,13	60,35	15,64	7,93	280,05
7. Kuantan Tengah	305	68,99	1 014,00	129,25	35,00	16,39	1 194,64
8. Sentajo Raya	198	54,92	567,73	102,64	14,32	13,16	697,85
9. Benai	151	44,45	407,81	49,03	6,31	6,28	469,43
10. Kuantan Hilir	66	4,05	61,87	23,08	3,91	1,57	90,43
11. Pangean	165	29,60	174,59	19,94	8,28	4,48	207,29
12. Logas Tanah Darat	92	18,12	92,12	15,14	22,89	2,96	133,10
13. Kuantan Hilir Seberang	56	9,59	152,15	13,61	0,20	1,52	167,48
14. Cerenti	74	10,21	32,94	6,04	2,68	0,47	42,12
15. Inuman	51	1,13	8,05	1,28	0,32	0,00	9,65
<b>Jumlah/Total</b>	<b>2084</b>	<b>335,85</b>	<b>3 145,69</b>	<b>636,52</b>	<b>133,65</b>	<b>66,00</b>	<b>3 981,86</b>

Sumber/Source: Dinas Perikanan dan Ketahanan Pangan Kabupaten Kuantan Singingi / Regional Fishery and Food Security Office of Kuantan Singingi Regency

**Tabel**  
**Table** 5.6.8

**Produksi Benih Ikan Balai Benih Ikan (BBI) Teso dan Hatchery Mini di Kabupaten Kuantan Singingi, 2020**  
*Value of Production of Fishpond by Kind of Fish in Mini Hatchery In Kuantan Singingi Regency, 2020*

<b>Jenis Komoditas</b> <i>Kind of Commodity</i>	<b>Produksi Benih BBI Teso (Ekor)</b> <i>Production of Fishpond</i>	<b>Produksi Benih Hatchery Mini (Ekor)</b> <i>Production of Fishpond</i>	<b>Jumlah (Ekor) Total</b>
(1)	(2)	(3)	(4)
1. Nila Gift	72 569	–	72 569
2. Mas	–	–	–
3. Lele	–	2 300	2 300
4. Patin	–	29 530	29 530
<b>Jumlah/Total</b>	<b>72 569</b>	<b>31 830</b>	<b>104 399</b>

Sumber/Source: Dinas Perikanan dan Ketahanan Pangan Kabupaten Kuantan Singingi / *Regional Fishery and Food Security Office of Kuantan Singingi Regency*

**Tabel**  
**Table** 5.6.9

**Jumlah Unit Pembenihan Rakyat (UPR) dan Produksi Benih Menurut Kecamatan di Kabupaten Kuantan Singingi, 2020**  
**Number of UPR and Production by Subdistrict in Kuantan Singingi Regency, 2020**

<b>Kecamatan</b> <b>Subdistrict</b>	<b>UPR</b> <b>(KK)</b>	<b>Produksi Benih</b> <b>(Ekor)</b>	<b>Jenis Ikan yang Diproduksi</b>
(1)	(2)	(3)	(4)
1. Kuantan Mudik	–	–	–
2. Hulu Kuantan	–	–	–
3. Gunung Toar	–	–	–
4. Pucuk Rantau	–	–	–
5. Singingi	–	–	–
6. Singingi Hilir	–	–	–
7. Kuantan Tengah	18	22 388 000	Nilai
	1	1 185 000	Lele
8. Sentajo Raya	7	13 434 800	Nilai
	1	1 012 000	Lele
9. Benai	7	5 251 400	Nilai
10. Kuantan Hilir	–	–	–
11. Pangean	–	–	–
12. Logas Tanah Darat	–	–	–
13. Kuantan Hilir Seberang	–	–	–
14. Cerenti	–	–	–
15. Inuman	–	–	–
<b>Jumlah/Total</b>	<b>34</b>	<b>43 271 200</b>	<b>–</b>

Sumber/Source: Dinas Perikanan dan Ketahanan Pangan Kabupaten Kuantan Singingi / Regional Fishery and Food Security Office of Kuantan Singingi Regency

**Tabel**  
**Table** 5.6.10

**Volume dan Nilai Ikan yang Diperdagangkan Di  
Kabupaten Kuantan Singingi Menurut Kecamatan,  
2020**  
*Volume and Value Trade of fish by Sub District in Kuantan  
Singingi Regency, 2020*

Kecamatan Subdistrict	Ikan Masuk	
	Volume (Ton) Volume (Ton)	Nilai (Rp 000) Value
(1)	(2)	(34)
1. Kuantan Mudik	695,04	32 181 375,22
2. Hulu Kuantan	227,45	10 204 482,27
3. Gunung Toar	304,31	12 979 939,88
4. Pucuk Rantau	272,48	12 004 728,75
5. Singingi	850,78	40 917 780,54
6. Singingi Hilir	1 043,01	46 750 863,89
7. Kuantan Tengah	849,62	45 078 372,15
8. Sentajo Raya	286,90	17 593 899,10
9. Benai	58,67	4 215 360,77
10. Kuantan Hilir	296,16	13 945 473,33
11. Pangean	300,05	15 335 671,91
12. Logas Tanah Darat	512,87	23 654 779,43
13. Kuantan Hilir Seberang	112,11	6 727 617,75
14. Cerenti	309,58	14 906 004,08
15. Inuman	446,65	19 801 824,48
<b>Jumlah/Total</b>	<b>6 565,68</b>	<b>316 298 173,55</b>

Sumber/Source: Dinas Perikanan dan Ketahanan Pangan Kabupaten Kuantan Singingi / *Regional Fishery and Food Security Office of Kuantan Singingi Regency*

**Tabel** 5.6.11 **Volume dan Nilai Ikan Keluar dari Kabupaten Kuantan Singingi Menurut Kecamatan, 2020**  
**Table** 5.6.11 **Volume and Value Export of Fish From Kuantan Singingi Regency by Subdistrict, 2020**

Kecamatan Subdistrict	Ikan Masuk	
	Volume (Ton) Volume (Ton)	Nilai (Rp 000) Value
(1)	(2)	(34)
1. Kuantan Mudik	117,87	5 457 776,98
2. Hulu Kuantan	38,58	1 730 622,73
3. Gunung Toar	142,75	4 297 659,72
4. Pucuk Rantau	46,21	2 035 934,40
5. Singingi	144,29	6 939 425,18
6. Singingi Hilir	176,89	7 928 683,27
7. Kuantan Tengah	951,24	26 209 419,09
8. Sentajo Raya	111,25	4 423 373,22
9. Benai	109,55	3 005 632,45
10. Kuantan Hilir	50,23	2 365 073,75
11. Pangean	50,89	2 600 834,60
12. Logas Tanah Darat	86,98	4 011 717,40
13. Kuantan Hilir Seberang	19,01	1 140 966,09
14. Cerenti	52,50	2 527 974,36
15. Inuman	75,75	3 358 277,93
<b>Jumlah/Total</b>	<b>2 173,99</b>	<b>78 033 371,17</b>

Sumber/Source: Dinas Perikanan dan Ketahanan Pangan Kabupaten Kuantan Singingi / Regional Fishery and Food Security Office of Kuantan Singingi Regency



# BAB 6 PERTAMBANGAN DAN ENERGI

## Chapter 6 Mining and Energy

### JUMLAH PELANGGAN LISTRIK DAN PENGGUNAAN (KWh) MENURUT JENIS PELANGGAN, 2020

*Number of Electricity Customers and Utilization (KWh) by Customer Type, 2020*



Pabrik/Industri  
*Manufacture*

18  
5 646 868



Bisnis  
*Business*

3 790  
18 927 328



Kantor Pemerintahan  
*Government*

569  
2 958 537



Rumah Tangga  
*Household*

86 936  
127 398 455



Sekolah, Rumah Sakit, Tempat Ibadah,  
dan Fasilitas Sosial Lainnya  
*School, Hospital, Places of Worship,  
and other Social Facilities*

3 067  
5 985 191



Penerangan Jalan  
*Street Lighting*

136  
3 668 155



Daya Terpasang (VA)  
*Installed Electricity Power*

126 244 400



Produksi Listrik (KWh)  
*Electricity Production*

203 871 365



Listrik Terjual (KWh)  
*Sold Electricity*

164 658 341

PLN Dipakai Sendiri (Kwh)  
*Own Used*

3 494 055



Susut/Hilang (KWh)  
*Shrinkage/lost*

16 692 086



**PENJELASAN TEKNIS**

1. **Pelanggan** adalah individu atau kelompok, baik rumah tangga, perusahaan atau institusi non profit yang membeli air bersih dari perusahaan air bersih.
2. **Air disalurkan** adalah volume air bersih dari perusahaan air bersih

**TECHNICAL NOTES**

1. **Customers** are individuals or groups, whether household, company or non-profit institutions that buy water supply from water supply establishment.
2. **Distributed water** is the volume of water supply from water supply establishment.

<https://kuansingkab.bps.go.id>

**ULASAN****Energi**

Kebijakan pemerintah di bidang kelistrikan ditujukan untuk meningkatkan ke-sejahteraan masyarakat. Untuk mencapai sasaran tersebut diupayakan pe-ningkatan daya terpasang pembangkit tenaga listrik serta perluasan jaringan distribusi agar tersedia tenaga listrik dalam jumlah yang cukup dengan pelayanan yang baik.

**Air Minum**

Air minum ataupun air bersih mempunyai peranan yang penting dalam kehidupan masyarakat. Sebanyak 1.135.255 m<sup>3</sup> air didistribusikan oleh UPTD Penyediaan Air Bersih (PAB) Kabupaten Kuantan Singingi ke pelanggan selama tahun 2020.

Sedangkan banyaknya pelanggan adalah sebanyak 4.712 Pelanggan.

**DESCRIPTION****Energy**

*The purpose of government policy on the electricity sector is to improve social welfare. To attain the objects mention above, government has to make the effort to increase the capacity installed and to extend distribution in order to supply the electrical power and to make better services.*

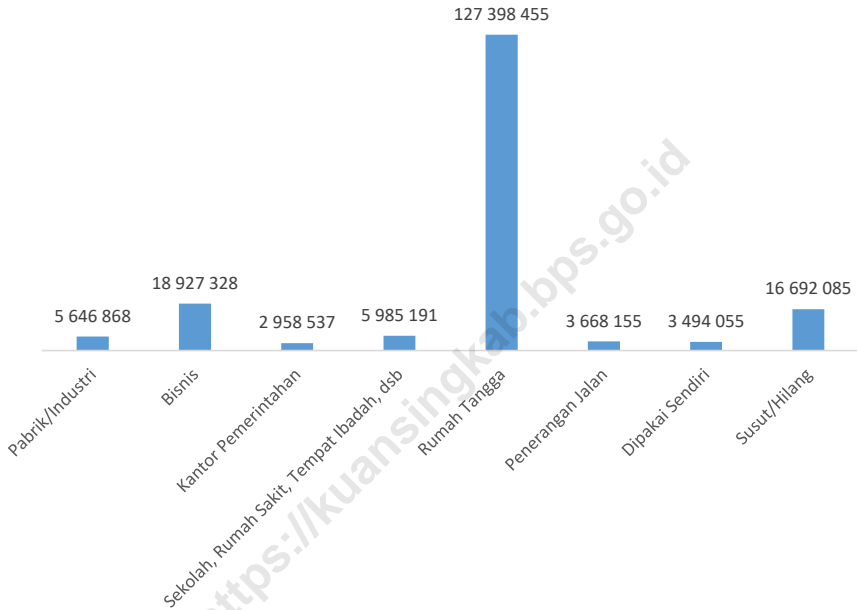
**Water Supply**

*Water sold or clean water play an important role in social life. In 2020, there are 1.135.255 m<sup>3</sup> distributed by Regional Clean Water Supply Office of Kuantan Singingi Regency to its customers.*

*While the number of customers is 4.712 customer.*

**Gambar** 6.1  
**Figures**

**Penggunaan Tenaga Listrik Menurut Jenis Pelanggan di Kabupaten Kuantan Singingi (KWh), 2020**  
**Utilization of Electricity by Customer Type in Kuantan Singingi Regency (KWh), 2020**



Sumber/Source: PT. PLN, Unit Layanan Pelanggan Teluk Kuantan/ PT. PLN, Customer Service Unit of Teluk Kuantan

## 6.1 PERTAMBANGAN MINING

**Tabel** 6.1.1 **Jumlah Produksi Bahan Galian Mineral Logam, Batubara, dan Batuan (Sirtu) di Kabupaten Kuantan Singingi, 2020**  
*Production of Metal Mineral, Coal, and Rock (Sirtu) in Kuantan Singingi Regency, 2020*

Kecamatan Subdistrict	Jenis Tambang				
	Sirtu m3	Emas Kg	Batubara Metrik Ton	Kaolin m3	Mangan Ton
(1)	(2)	(3)	(4)	(5)	(6)
1. Kuantan Mudik	...	...	...	...	...
2. Hulu Kuantan	...	...	...	...	...
3. Gunung Toar	...	...	...	...	...
4. Pucuk Rantau	...	...	144 612,00	...	...
5. Singingi	...	...	...	...	...
6. Singingi Hilir	...	...	14 904,29	...	...
7. Kuantan Tengah	...	...	...	...	...
8. Sentajo Raya	...	...	...	...	...
9. Benai	...	...	...	...	...
10. Kuantan Hilir	...	...	...	...	...
11. Pangean	...	...	...	...	...
12. Logas Tanah Darat	...	...	...	...	...
13. Kuantan Hilir Seberang	...	...	...	...	...
14. Cerenti	...	...	...	...	...
15. Inuman	...	...	...	...	...
<b>Jumlah Total</b>	...	...	<b>159 516,29</b>	...	...

Sumber/Source: Dinas Energi dan Sumber Daya Mineral Cabang Dinas Kabupaten Kuantan Singingi, Pemerintah Provinsi Riau / Regional Energy and Mineral Resource Office of Kuantan Singingi Regency, Riau Province Government

## 6.2 LISTRIK, GAS, DAN AIR MINUM ELECTRICITY, GAS, AND WATER SUPPLY

**Tabel 6.2.1** Daya Terpasang, Produksi, dan Distribusi Listrik PT. PLN (Persero) pada Cabang/Ranting PLN Menurut Bulan di Kabupaten Kuantan Singingi, 2020  
*Installed Electricity Power, Production, and Distribution of PT. PLN (Persero) at PLN Branch by Month in Kuantan Singingi Regency, 2020*

Bulan Month	Daya Terpasang <sup>1</sup> Installed Electricity Power <sup>1</sup> (VA)	Produksi Listrik Electricity Production (KWh)	Listrik Terjual Electricity Sold (KWh)	Dipakai Sendiri Own Used (KWh)	Susut/ Hilang Shrinkage/ Lost (KWh)
(1)	(2)	(3)	(4)	(5)	(6)
1. Januari	116 203 300	16 391 576	13 092 179	272 483	1 518 746
2. Februari	117 093 750	15 449 852	12 395 097	289 523	1 344 528
3. Maret	117 605 650	17 104 660	13 614 859	330 179	1 521 480
4. April	118 440 100	16 797 226	13 652 871	357 170	1 245 322
5. Mei	119 934 100	18 040 251	14 237 287	361 479	1 746 447
6. Juni	120 070 900	17 034 699	13 854 450	334 567	1 289 869
7. Juli	120 623 400	17 258 614	14 001 852	326 110	1 317 814
8. Agustus	121 616 650	17 476 495	14 092 722	337 785	1 392 594
9. September	124 004 850	16 847 821	13 740 830	327 836	1 184 884
10. Oktober	124 962 900	17 253 107	14 023 397	207 449	1 430 122
11. November	125 641 850	16 641 813	13 574 870	63 481	1 453 556
12. Desember	126 244 400	17 575 251	14 377 927	285 993	1 246 724
<b>2020</b>	<b>126 244 400<sup>1</sup></b>	<b>203 871 365</b>	<b>164 658 341</b>	<b>3 494 055</b>	<b>16 692 086</b>

Catatan/Note: <sup>1</sup>Daya terpasang kumulatif/ cumulative installed electricity

Sumber/Source: PT. PLN, Unit Layanan Pelanggan Teluk Kuantan/ PT. PLN, Customer Service Unit of Teluk Kuantan

**Tabel 6.2.2** Jumlah Pelanggan Listrik Menurut Jenis Pelanggan, 2019 dan 2020  
**Number of Electricity Customers by Customer Type, 2019 and 2020**

Jenis Pelanggan <i>Customer Type</i>	2019		2020	
	Jumlah Pelanggan <i>Number of Customer</i>	Penggunaan Utilization <i>(KWh)</i>	Jumlah Pelanggan <i>Number of Customer</i>	Penggunaan Utilization <i>(KWh)</i>
(1)	(2)	(3)	(4)	(5)
Pabrik/Industri/ <i>Factory/ Industry</i>	15	5 363 535	18	5 646 868
Bisnis/ <i>Business</i>	3 299	17 551 880	3 790	18 927 328
Kantor Pemerintahan/ <i>Government Offices</i>	569	2 885 311	569	2 958 537
Sekolah, Rumah Sakit, Tempat Ibadah, dan Fasilitas Sosial Lainnya/ <i>School, Hospital, Places of Worship, and other Social Facilities</i>	2 786	6 056 826	3 067	5 985 191
Rumah Tangga/ <i>Household</i>	81 858	118 242 687	86 936	127 398 455
Penerangan Jalan/ <i>Street Lighting</i>	136	3 431 662	136	3 668 155
Dipakai Sendiri/ <i>Own Used</i>	–	1 440 428	–	3 494 055
Susut/Hilang/ <i>Shrinkage/Lost</i>	–	15 254 243	–	16 692 085
<b>Jumlah/ <i>Total</i></b>	<b>88 663</b>	<b>170 226 572</b>	<b>94 516</b>	<b>184 770 674</b>

Sumber/Source: PT. PLN, Unit Layanan Pelanggan Teluk Kuantan/ *PT. PLN, Customer Service Unit of Teluk Kuantan*



**Tabel**  
**Table 6.2.3****Jumlah Pelanggan dan Air yang Disalurkan Menurut Kecamatan di Kabupaten Kuantan Singingi, 2020**  
**Number of Customers and Distributed Water by Subdistrict in Kuantan Singingi Regency, 2020**

<b>Kecamatan</b> <b>Subdistrict</b>	<b>Pelanggan</b> <b>Number of Customers</b>	<b>Air Disalurkan</b> <b>Distributed Water</b> <b>(m<sup>3</sup>)</b>	<b>Nilai</b> <b>Value</b> <b>(Rp)</b>
(1)	(2)	(3)	(4)
1. Kuantan Mudik	120	103 680	...
2. Hulu Kuantan	–	–	...
3. Gunung Toar	–	–	...
4. Pucuk Rantau	–	–	...
5. Singingi	–	–	...
6. Singingi Hilir	–	–	...
7. Kuantan Tengah	2 105	247 975	...
8. Sentajo Raya	–	–	...
9. Benai	198	103 680	...
10. Kuantan Hilir	505	103 680	...
11. Pangean	296	103 680	...
12. Logas Tanah Darat	102	103 680	...
13. Kuantan Hilir Seberang	–	–	...
14. Cerenti	575	103 680	...
15. Inuman	811	265 200	...
<b>Kuantan Singingi</b>	<b>4 712</b>	<b>1 135 255</b>	<b>...</b>

Sumber/Source: UPTD Penyediaan Air Bersih Kabupaten Kuantan Singingi / Regional Clean Water Supply Office of Kuantan Singingi Regency

**Tabel**  
**Table 6.2.4****Banyaknya Pelanggan BPAM Menurut Jenis Konsumen di Kabupaten Kuantan Singingi, 2016 – 2020**  
**Number of Customers by Kind in Kuantan Singingi Regency, 2016 – 2020**

<b>Jenis Kind</b>	<b>2016</b>	<b>2017</b>	<b>2018</b>	<b>2019</b>	<b>2020</b>
(1)	(2)	(3)	(4)	(5)	(6)
<b>Sosial</b>					
Umum	–	–	–	–	–
Khusus	51	47	47	68	51
<b>Non Niaga</b>					
Rumah Tangga	3 627	2 330	2 905	3 158	3 394
Instansi Pemerintah	–	–	–	–	–
<b>Niaga</b>					
Kecil	240	170	170	195	221
Besar	–	–	–	–	–
<b>Lainnya</b>	–	1 138	–	–	–
<b>Jumlah/Total</b>	<b>3 918</b>	<b>3 685</b>	<b>3 122</b>	<b>3 421</b>	<b>3 666</b>

Sumber/Source: UPTD Penyediaan Air Bersih Kabupaten Kuantan Singingi / Regional Clean Water Supply Office of Kuantan Singingi Regency

**Tabel**  
**Table** 6.2.5

**Jumlah Air Minum yang Disalurkan Menurut Jenis  
Konsumen di Kabupaten Kuantan Singingi, 2017 –  
2020**  
*Number of Water Distribution by Kind of Customer in  
Kuantan Singingi Regency, 2017 – 2020*

Jenis Kind	2017	2018	2019	2020
(1)	(2)	(3)	(4)	(5)
<b>Sosial</b>				
Umum	–	–	–	–
Khusus	7 332	8 460	9 204	9 680
<b>Non Niaga</b>				
Rumah Tangga	63 480	453 180	428 220	435 100
Instansi Pemerintah	–	–	–	–
<b>Niaga</b>				
Kecil	26 520	26 520	23 400	25 600
Besar	–	–	–	–
Lainnya	–	–	–	–
<b>Jumlah/Total</b>	<b>97 332</b>	<b>488 160</b>	<b>460 824</b>	<b>470 380</b>

Sumber/Source: UPTD Penyediaan Air Bersih Kabupaten Kuantan Singingi / Regional Clean Water Supply Office of Kuantan Singingi Regency

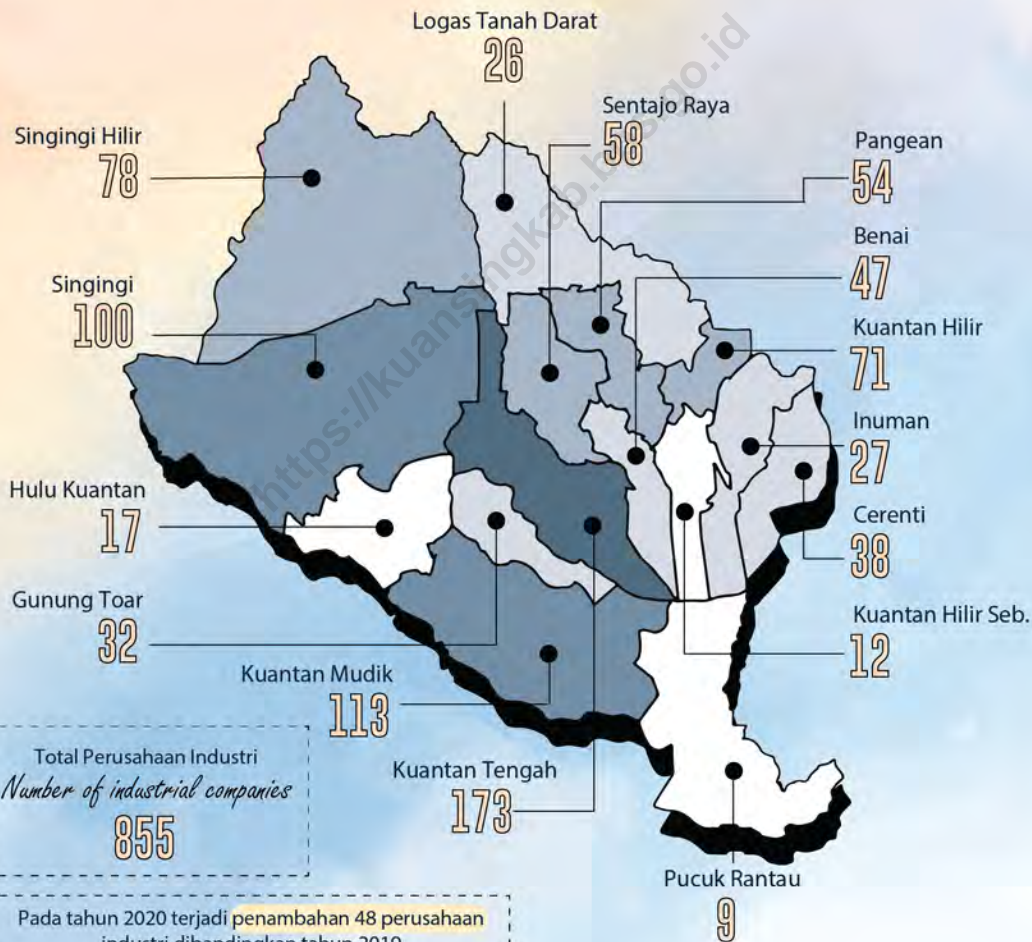


# BAB 7 INDUSTRI MANUFAKTUR

## Chapter 7 Manufacturing Industry

### JUMLAH PERUSAHAAN INDUSTRI MENURUT KECAMATAN, 2020

*Number of Industrial Companies per Subdistrict, 2020*



Total Perusahaan Industri  
*Number of industrial companies*  
**855**

Pada tahun 2020 terjadi penambahan 48 perusahaan industri dibandingkan tahun 2019  
*In 2020 there are additional 48 industry companies to 2019*

Sumber: Dinas Koperasi Usaha Kecil dan Menengah, Perdagangan dan Perindustrian Kabupaten Kuantan Singingi  
*Source: Regional Cooperatives Small and Medium Enterprises, Trade and Industry Office of Kuantan Singingi Regency*



**PENJELASAN TEKNIS**

1. **Perusahaan atau usaha industri** adalah suatu unit (kesatuan) usaha yang melakukan kegiatan ekonomi, bertujuan menghasilkan barang atau jasa, terletak pada suatu bangunan atau lokasi tertentu, dan mempunyai catatan administrasi tersendiri mengenai produksi dan struktur biaya serta ada seorang atau lebih yang bertanggung jawab atas usaha tersebut.
2. Industri manufaktur dikelompokkan ke dalam 4 golongan berdasarkan banyaknya pekerja, yaitu: industri besar (100 orang pekerja atau lebih), industri sedang/menengah (20–99 orang pekerja), industri kecil (5–19 orang pekerja), dan industri mikro (1–4 orang pekerja).
3. **Perusahaan Perdagangan** adalah Perusahaan yang kegiatan usahanya melakukan transaksi pembelian barang dagang kemudian untuk dijual tanpa mengubah bentuknya.

**TECHNICAL NOTES**

1. **A manufacturing establishment** is defined as a production unit engaged in economic activity, producing goods or services, located in a building or in a certain location, keeping a business record concerning the production and cost structure, and having a person or more that are responsible to those activities.
2. *Manufacturing industries are categorized into four groups, based on the number of employees: large scale manufacturing (100 employees or more), medium scale manufacturing (20–99 employees), small scale manufacturing (5–19 employees), and micro industry (1–4 employees).*
3. **Trading Companies** is a company whose business activities make purchase of merchandise for resale later without changing its shape.

**ULASAN**

Tahun 2020 terdapat 855 perusahaan industri, dengan nilai investasi industri sebesar 25,08 miliar rupiah. Kecamatan yang memiliki perusahaan industri terbanyak adalah Kuantan Tengah, sebanyak 173 perusahaan. Sementara itu, kecamatan yang memiliki perusahaan industri paling sedikit adalah Pucuk Rantau, sebanyak 9 perusahaan.

Jumlah pekerja industri pada tahun 2020 adalah 2.582 orang, naik 3,8 persen dibandingkan tahun 2019.

**DESCRIPTION**

*In 2020 there were 855 industrial companies, with 25,08 billion rupiah industrial investment. The subdistrict with the most industrial companies is Kuantan Tengah, with 173 companies. Meanwhile, the district with the least industrial companies was the Pucuk Rantau, with 9 companies.*

*The number of industrial workers in 2020 was 2,582 people, increased 3,8 percent compared to 2019.*

<https://kuansingkar.go.id>



**Tabel**  
**Table** 7.1**Banyaknya Perusahaan Industri Menurut Kecamatan di Kabupaten Kuantan Singingi, 2017 – 2020**  
**Number of Industrial Companies by Subdistrict in Kuantan Singingi Regency, 2017 – 2020**

Kecamatan Subdistrict	Banyaknya Perusahaan Number of Companies			
	2017	2018	2019	2020
(1)	(2)	(3)	(4)	(5)
1. Kuantan Mudik	105	109	111	113
2. Hulu Kuantan	16	16	17	17
3. Gunung Toar	29	29	31	32
4. Pucuk Rantau	8	9	9	9
5. Singingi	93	94	94	100
6. Singingi Hilir	74	75	78	78
7. Kuantan Tengah	142	147	155	173
8. Sentajo Raya	38	38	46	58
9. Benai	43	43	44	47
10. Kuantan Hilir	69	69	70	71
11. Pangean	52	52	52	54
12. Logas Tanah Darat	24	25	25	26
13. Kuantan Hilir Seberang	12	12	12	12
14. Cerenti	33	34	36	38
15. Inuman	24	25	27	27
<b>Jumlah/Total</b>	<b>762</b>	<b>777</b>	<b>807</b>	<b>855</b>

Sumber/Source: Dinas Koperasi Usaha Kecil dan Menengah, Perdagangan dan Perindustrian Kabupaten Kuantan Singingi / Regional Cooperatives Small and Medium Enterprises, Tradem and Industry Office of Kuantan Singingi Regency

**Tabel**  
**Table** 7.2

**Nilai Investasi Industri Menurut Kecamatan di Kabupaten Kuantan Singingi, 2019 dan 2020**  
**Industrial Investment Value by Subdistrict in Kuantan Singingi Regency, 2019 and 2020**

Kecamatan Subdistrict	Investasi (2019) Investment (2019)	
	Nilai (Rp. 000) Value (IDR. 000)	Persentase (%) Percentage (%)
(1)	(2)	(3)
1. Kuantan Mudik	5 930 550	24,57
2. Hulu Kuantan	393 500	1,63
3. Gunung Toar	758 200	3,14
4. Pucuk Rantau	156 000	0,65
5. Singingi	3 214 620	13,32
6. Singingi Hilir	2 228 700	9,23
7. Kuantan Tengah	3 926 760	16,27
8. Sentajo Raya	1 293 050	5,36
9. Benai	1 104 045	4,57
10. Kuantan Hilir	1 448 235	6,00
11. Pangean	1 081 365	4,48
12. Logas Tanah Darat	1 115 365	4,62
13. Kuantan Hilir Seberang	188 000	0,78
14. Cerenti	699 580	2,90
15. Inuman	596 155	2,47
<b>Jumlah/Total</b>	<b>24 134 125</b>	<b>100,00</b>

Lanjutan Tabel/*Continued Table 7.2*

Kecamatan <i>Subdistrict</i>	Investasi (2020) <i>Investment (2020)</i>	
	Nilai (Rp. 000) <i>Value (IDR. 000)</i>	Persentase (%) <i>Percentage (%)</i>
(1)	(4)	(5)
1. Kuantan Mudik	6 130 550	24,45
2. Hulu Kuantan	393 500	1,57
3. Gunung Toar	758 200	3,02
4. Pucuk Rantau	156 000	0,62
5. Singingi	3 284 120	13,10
6. Singingi Hilir	2 228 700	8,89
7. Kuantan Tengah	4 289 960	17,11
8. Sentajo Raya	1 361 850	5,43
9. Benai	1 049 045	4,18
10. Kuantan Hilir	1 516 735	6,05
11. Pangean	1 256 365	5,01
12. Logas Tanah Darat	1 121 366	4,47
13. Kuantan Hilir Seberang	188 000	0,75
14. Cerenti	764 580	3,05
15. Inuman	579 155	2,31
<b>Jumlah/Total</b>	<b>25 078 126</b>	<b>100,00</b>

Sumber/*Source*: Dinas Koperasi Usaha Kecil dan Menengah, Perdagangan dan Perindustrian Kabupaten Kuantan Singingi / *Regional Cooperatives Small and Medium Enterprises, Tradem and Industry Office of Kuantan Singingi Regency*

**Tabel**  
**Table** 7.3

**Jumlah Pekerja Industri Menurut Kecamatan di  
Kabupaten Kuantan Singingi, 2017 – 2020**  
*Number of Industrial Labour by Subdistrict in Kuantan  
Singingi Regency, 2017 – 2020*

Kecamatan Subdistrict	Jumlah Pekerja Number of Labour			
	2017	2018	2019	2020
(1)	(2)	(3)	(4)	(5)
1. Kuantan Mudik	407	420	425	430
2. Hulu Kuantan	33	33	35	35
3. Gunung Toar	81	81	99	99
4. Pucuk Rantau	12	15	15	15
5. Singingi	240	244	244	253
6. Singingi Hilir	205	212	220	220
7. Kuantan Tengah	474	504	526	562
8. Sentajo Raya	113	113	127	153
9. Benai	59	163	164	173
10. Kuantan Hilir	202	202	204	206
11. Pangean	136	129	129	135
12. Logas Tanah Darat	60	73	73	74
13. Kuantan Hilir Seberang	30	30	30	30
14. Cerenti	106	109	113	114
15. Inuman	77	79	84	83
<b>Jumlah/Total</b>	<b>2 235</b>	<b>2 407</b>	<b>2 488</b>	<b>2 582</b>

Sumber/Source: Dinas Koperasi Usaha Kecil dan Menengah, Perdagangan dan Perindustrian Kabupaten Kuantan Singingi / *Regional Cooperatives Small and Medium Enterprises, Tradem and Industry Office of Kuantan Singingi Regency*

**Tabel**  
**Table 7.4****Nama Perusahaan Kelapa Sawit Menurut Lokasi dan Kegiatannya di Kabupaten Kuantan Singingi, 2020**  
***Palm Oil Factories by Location and Activity In Kuantan Singingi Regency, 2020***

<b>Kecamatan</b> <b>Subdistrict</b>	<b>Lokasi (Kecamatan)</b> <b>Location (Subdistrict)</b>	<b>Kegiatan</b> <b>Activity</b>
(1)	(2)	(3)
1. PT.Tri Bakti Sarimas (PKS I)	Kuantan Mudik	Crude Palm Oil (CPO) dan Kernel
2. PT. Tamora Agro Lestari	Hulu Kuantan	Pabrik Kelapa Sawit
3. PT. Adimulya Agro Lestari	Singingi Hilir dan Logas Tanah Darat	Kebun Kelapa Sawit
4. PT Tri Bakti Sarimas (PKS II)	Pucuk Rantau	Crude Palm Oil (CPO) dan Kernel
5. PT. Kebun Pantai Raja	Singingi Hilir	Perkebunan dan Pabrik Kelapa Sawit
6. PT. Mustika Agro Sari	Singingi Hilir	Pabrik Kelapa Sawit
7. PT. Wanasari Nusantara	Singingi Hilir	Pabrik Kelapa Sawit
8. PT. Inti Indosawit Subur	Singingi Hilir	Pabrik Pengolahan Minyak Kelapa Sawit
9. PT. Surya Agrolika Reksa I	Singingi Hilir	Crude Palm Oil (CPO) dan Kernel
10. PT. Surya Agrolika Reksa II	Singingi Hilir	Crude Palm Oil (CPO) dan Kernel
11. PT. Usaha Kita Makmur	Kuantan Tengah	Pabrik Kelapa Sawit
12. PT. Asia Sawit Makmur Jaya	Kuantan Tengah	Pabrik dan Perkebunan Kelapa Sawit
13. PT. Citra Riau Sarana II	Sentajo Raya	Pabrik Pengolahan Kelapa Sawit
14. PT. Duta Palma Nusantara	Benai	Crude Palm Oil (CPO) dan Kernel
15. PT. Citra Riau Sarana I	Logas Tanah Darat	Crude Palm Oil (CPO) dan Kernel
16. PT. Citra Riau Sarana III	Logas Tanah Darat	Pabrik Kelapa Sawit
17. PT. Cerenti Subur	Kuantan Hilir Seberang	Crude Palm Oil (CPO) dan Kernel
18. PT. Wana Jingga Timur	Cerenti	Crude Palm Oil (CPO) dan Kernel
19. PT. Gemilang Sawit Lestari	Inuman	Pabrik Kelapa Sawit
20. PT, Duta Mentari Raya	Singingi	Pabrik Kelapa Sawit
21. PT. Gatipura Mulya	Pangean	Pabrik Kelapa Sawit
22. PT. Sinar Utama Nabati	Singingi	Pabrik Kelapa Sawit

Sumber/Source: Dinas Lingkungan Hidup Kabupaten Kuantan Singingi / *Regional Environmental Office of Kuantan Singingi Regency*

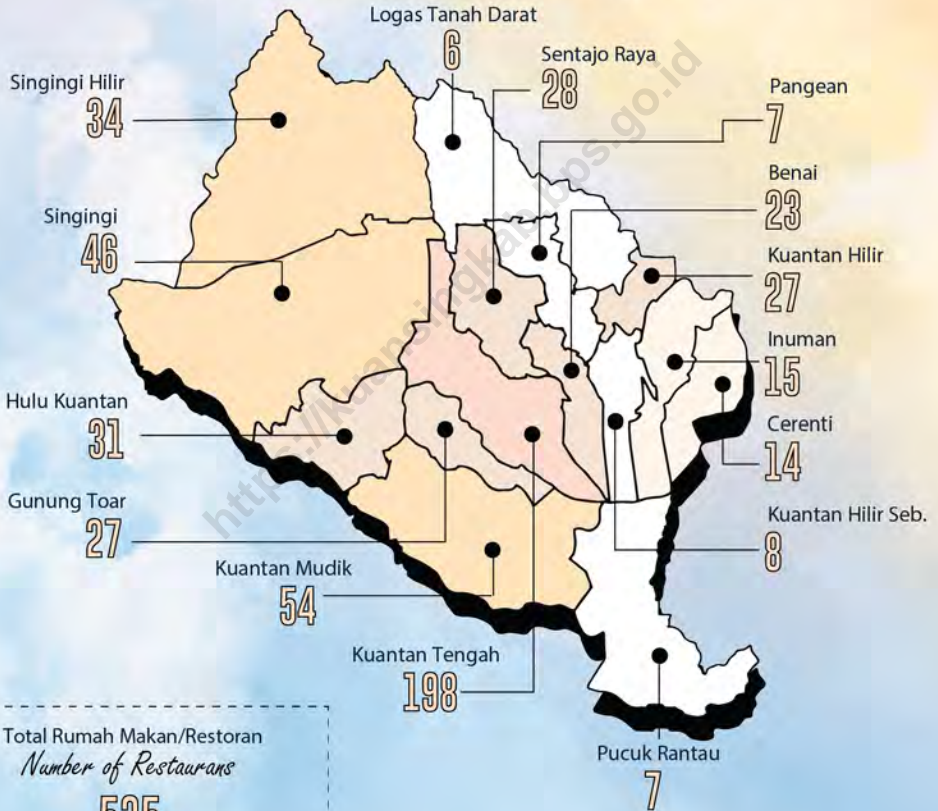


# BAB 8 **PARIWISATA**

## Chapter 8 *Tourism*

### JUMLAH RUMAH MAKAN/RESTORAN MENURUT KECAMATAN, 2020

*Number of Restaurants by Subdistrict, 2020*



### JUMLAH AKOMODASI HOTEL, 2019 *Number of Hotel Accomodation, 2019*

**20** Hotel  
*Hotels*

**336** Kamar  
*Rooms*

**619** Tempat Tidur  
*Beds*

**79** Tenaga Kerja  
*Labour*





**PENJELASAN TEKNIS**

1. **Rata-rata lama tinggal** adalah rata-rata waktu tinggal wisatawan mancanegara di Indonesia untuk satu kali kunjungan.
2. **Usaha penyediaan akomodasi** adalah usaha yang menyediakan pelayanan penginapan yang dapat dilengkapi dengan pelayanan pariwisata lainnya. Usaha penyediaan akomodasi dapat berupa hotel, vila, pondok wisata, bumi perkemahan, persinggahan karavan, dan akomodasi lainnya yang digunakan untuk tujuan pariwisata.
3. **Hotel** adalah penyediaan akomodasi secara harian berupa kamar-kamar di dalam satu bangunan yang dapat dilengkapi dengan jasa pelayanan makan dan minum, kegiatan hiburan dan atau fasilitas lainnya. Hotel terdiri dari hotel berbintang dan hotel non- bintang.
4. **Hotel bintang** adalah usaha penyediaan jasa pelayanan penginapan, makan minum serta jasa lainnya bagi umum dengan menggunakan sebagian atau seluruh bangunan. Usaha ini dikelola secara komersial serta memenuhi ketentuan persyaratan sebagai hotel bintang (termasuk berlian) yang ditetapkan dalam surat keputusan instansi yang

**TECHNICAL NOTES**

1. **Average length of stay** is the average stay duration of foreign visitor in Indonesia for one trip.
2. **The business of providing accommodation** is a business that provides specialty services that can be equipped with other tourism services. It includes hotel, villa, cottage, camping, caravan stop, and other accommodation that are used for tourism purposes.
3. **Hotel** is a daily supply of accommodation rooms within a building which can be equipped with eating and drinking services, entertainment activities and/or other facilities. Hotel consists of a classified hotel and a non-classified hotel.
4. **A star hotel** is the business of providing an accommodation, eating and drinking as well as other services for the public by using a building or a part of a building. It is managed commercially and meets specified requirements as a star hotel (including diamonds) set forth in the decree of fostering agency. For example, five star hotel, four star hotel, and so on.

membinanya. Misalnya hotel bintang lima, hotel bintang empat dan seterusnya.

5. **Tingkat penghunian kamar hotel** adalah persentase banyaknya malam kamar yang dihuni terhadap banyaknya malam kamar yang tersedia.
5. **Room occupancy rate** is the number of room-nights occupied divided by the number of room-nights available, multiplied by 100 percent.
6. **Rata-rata lamanya tamu menginap** adalah banyaknya malam tempat tidur yang terpakai (malam tamu) dengan banyaknya tamu yang menginap di hotel atau akomodasi lainnya.
6. **Average length of stay** is the number of bed-nights used (guest night) divided by the number of guests coming to spend the night at the accommodation.

**ULASAN****Hotel**

Berdasarkan hasil survey Perusahaan / Usaha jasa akomodasi pada tahun 2019, Kabupaten Kuantan Singingi memiliki 20 akomodasi penginapan.

Masih di tahun 2019, rata-rata lama menginap tamu domestik 1,01. Jika dilihat dari persentasi tingkat penghunian kamar pada penginapan terjadi pada bulan Agustus dengan tingkat penghunian kamar mencapai 30,24 %.

**Pariwisata**

Di Kabupaten Kuantan Singingi banyak sekali tempat-tempat bersejarah dan tempat wisata yang dapat dikunjungi.

Sektor pariwisata di Kabupaten Kuantan Singingi cukup menarik karena di setiap kecamatan terdapat tempat-tempat pariwisata seperti air terjun.

**DESCRIPTION****Hotel**

*Based on the Survey results Corporate / Business Accomodation Service there in 2019. Kuantan Singingi Regency has 20 accomodation.*

*Still by 2019, the average lengths stay of domestic is 1,01. If seen from the percentration of the hotel room occupancy rate, the highest was in August, with a room occupancy rate reached 30,24 %*

**Tourism**

*Kuantan Singingi Regency has a lot of Historical and tourism places to visit.*

*The tourism sector in the Kuantan Singingi Regency is quite interesting because in every subdistrict there are tourist places like waterfall.*

**Tabel**  
**Table 8.1****Jumlah Rumah Makan/Restoran Menurut Kecamatan di Kabupaten Kuantan Singingi, 2017–2020**  
**Number of Restaurants by Subdistrict in Kuantan Singingi Regency, 2017–2020**

Kecamatan Subdistrict	2017	2018	2019	2020
(1)	(2)	(3)	(4)	(5)
1. Kuantan Mudik	24	26	52	54
2. Hulu Kuantan	31	6	25	31
3. Gunung Toar	3	13	27	27
4. Pucuk Rantau	4	4	7	7
5. Singingi	19	25	46	46
6. Singingi Hilir	22	6	22	34
7. Kuantan Tengah	171	253	236	198
8. Sentajo Raya	8	9	25	28
9. Benai	26	26	18	23
10. Kuantan Hilir	21	20	25	27
11. Pangean	7	7	7	7
12. Logas Tanah Darat	6	6	6	6
13. Kuantan Hilir Seberang	4	4	8	8
14. Cerenti	17	14	14	14
15. Inuman	14	14	15	15
<b>Kuantan Singingi</b>	<b>377</b>	<b>433</b>	<b>533</b>	<b>525</b>

Sumber/Source: Badan Pendapatan Daerah Kabupaten Kuantan Singingi/ Regional Revenue Agency of Kuantan Singingi Regency

**Tabel**  
**Table** 8.2

**Jumlah Akomodasi Hotel di Kabupaten Kuantan Singingi,  
2012 – 2019**  
**Number of Hotel Accomodation in Kuantan Singingi  
Regency, 2012 – 2019**

Tahun Year	Hotel Hotels	Kamar Rooms	Tempat Tidur Beds	Tenaga Kerja Labour
(1)	(2)	(3)	(4)	(5)
2012	16	300	628	76
2013	16	305	645	73
2014	19	340	727	79
2015	19	338	734	77
2016	19	338	734	77
2017	20	341	598	65
2018	20	351	660	65
2019	20	336	619	79

Catatan/Note: Data Tahun 2020 belum tersedia / 2020 data is not yet available

Sumber/Source: Survei Perusahaan/Usaha Jasa Akomodasi, BPS Kabupaten Kuantan Singingi/ Accomodation Service Establishment Survey, BPS – Statistic of Kuantan Singingi Regency

**Tabel**  
**Table 8.3**

**Rata-rata Lama Menginap Tamu Asing dan Tamu Domestik Menurut Bulan di Kabupaten Kuantan Singingi (Hari), 2019**  
**Average Length of Stay of Foreign and Domestic Visitors by Month in Kuantan Singingi Regency (Day), 2019**

<b>Bulan</b> <b>Month</b>	<b>Tamu Asing</b> <b>Foreign Visitor</b>	<b>Tamu Domestik</b> <b>Domestic Visitor</b>
(1)	(2)	(3)
1. Januari / January	–	1,01
2. Februari / February	–	1,00
3. Maret / March	–	1,01
4. April / April	–	1,05
5. Mei / May	–	1,00
6. Juni / June	–	1,00
7. Juli / July	–	1,01
8. Agustus / August	–	1,05
9. September / September	–	1,00
10. Oktober / October	–	1,00
11. November / November	–	1,00
12. Desember / December	–	1,00
<b>Rata-rata/Average</b>	–	<b>1,01</b>

Catatan/Note: Data Tahun 2020 belum tersedia / 2020 data is not yet available

Sumber/Source: Survei Perusahaan/Usaha Jasa Akomodasi, BPS Kabupaten Kuantan Singingi/ Accomodation Service Establishment Survey, BPS – Statistic of Kuantan Singingi Regency

**Tabel**  
**Table 8.4**

**Persentase Tingkat Penghunian Kamar Hotel dan Akomodasi Lainnya Menurut Jenis Hotel dan Bulan di Kabupaten Kuantan Singingi, 2019**  
*Room Occupancy Rate of Hotels and Other Accomodations by Type of Accomodation and Month in Kuantan Singingi Regency, 2019*

<b>Bulan</b> <b>Month</b>	<b>Hotel Berbintang</b> <b>Star Hotel</b>	<b>Hotel Non Bintang</b> <b>Nonstar Hotel</b>
(1)	(2)	(3)
1. Januari / <i>January</i>	–	20,50
2. Februari / <i>February</i>	–	25,00
3. Maret / <i>March</i>	–	27,50
4. April / <i>April</i>	–	22,00
5. Mei / <i>May</i>	–	22,30
6. Juni / <i>June</i>	–	15,90
7. Juli / <i>July</i>	–	27,20
8. Agustus / <i>August</i>	–	30,24
9. September / <i>September</i>	–	26,00
10. Oktober / <i>October</i>	–	27,20
11. November / <i>November</i>	–	29,00
12. Desember / <i>December</i>	–	24,00
<b>Rata-rata/Average</b>	–	<b>24,74</b>

Catatan/Note: Data Tahun 2020 belum tersedia / *2020 data is not yet available*

Sumber/Source: Survei Perusahaan/Usaha Jasa Akomodasi, BPS Kabupaten Kuantan Singingi/ *Accomodation Service Establishment Survey, BPS – Statistic of Kuantan Singingi Regency*

**Tabel**  
**Table 8.5****Tempat-tempat Bersejarah Menurut Kecamatan di  
Kabupaten Kuantan Singingi, 2020**  
*Historical Places by Subdistrict in Kuantan Singingi Regency,  
2020*

Kecamatan Subdistrict		Tempat-tempat Bersejarah Historical Places	
(1)		(2)	
1. Kuantan Mudik	a.	Bukit Bakar	
	b.	Pematang Kancah	
	c.	Kunangan	
	d.	Padang Candi	
	e.	Bukik Salasih	
	f.	Aur Bersurat dan Pincuran	
	g.	Lopak Gajah Mati	
	h.	Makam Syekh Hanafi	
	i.	Kobun Manggis dan Tugu Bambu Runcing	
	j.	Tugu Proklamasi	
2. Hulu Kuantan	a.	Koto Tuo Sungai Pinang	
	b.	Makam Ninik Dara Putih	
	c.	Koto Sampurago	
	d.	Monumen Pemerintah Darurat 1949	
	e.	Makam Ma'rifat Mardjani	
3. Gunung Toar	a.	Dapur Umum	
4. Pucuk Rantau	a.	Tapak Nabi Daut	



Lanjutan Tabel/*Continued Table* 8.5

<b>Kecamatan Subdistrict</b>		<b>Tempat-tempat Bersejarah Historical Places</b>	
<b>(1)</b>		<b>(2)</b>	
5.	Singingi	a.	Makam syekh Ahmad Bunda
		b.	Makam Raja Pagaruyung VIII
		c.	Makam Tuan Gadih Nan Alui Reno Sari Bunda
		d.	Makam Tuan Pakih Toking
		e.	Makam Datuk Jalo Sutan I dan Makam Mad Ali
		f.	Makam Datuk Sinaro Nan Putih I
		g.	Batu Vila T.821 Belanda
		h.	Tugu Proklamasi
		i.	Makam Datuk Sampono Rajo di Poco
		j.	Makam Tuan Indomo Basa Ampek Balai
		k.	Makam Ninik Putih Darah Telunjuk
		l.	Makam Ar Rahman
		m.	Cagar Alam Hutan Lindung Bukit Sangkar Puyuh
		n.	Makam Muhammad Syarif
		o.	Jalan Kereta Api
		p.	Situs Kerajaan Dang Tuanku
6.	Singingi Hilir	a.	Situs Kerajaan Imbang Jayo
		b.	Makam Keramat Datuk Batuah

Lanjutan Tabel/*Continued Table 8.5*

<b>Kecamatan Subdistrict</b>		<b>Tempat-tempat Bersejarah Historical Places</b>	
<b>(1)</b>		<b>(2)</b>	
7.	Kuantan Tengah	a.	Makam syekh Ahmad Bunda
		b.	Makam Raja Pagaruyung VIII
		c.	Makam Tuan Gadih Nan Alui Reno Sari Bunda
		d.	Makam Tuan Pakih Toking
		e.	Makam Datuk Jalo Sutan I dan Makam Mad Ali
		f.	Makam Datuk Sinaro Nan Putieh I
		g.	Batu Vila T.821 Belanda
		h.	Tugu Proklamasi
		i.	Makam Datuk Sampono Rajo di Poco
		j.	Makam Tuan Indomo Basa Ampek Balai
		k.	Makam Ninik Putih Darah Telunjuk
		l.	Makam Ar Rahman

Lanjutan Tabel/*Continued Table* 8.5

Kecamatan <i>Subdistrict</i>		Tempat-tempat Bersejarah <i>Historical Places</i>	
(1)		(2)	
8.	Sentajo Raya	a.	Makam Keramat Tongku Karak
		b.	Masjid Usang Koto Sentajo
		c.	Makam Datuk Simambang
		d.	Makam Keramat Datuk Loban
		e.	Kompleks Rumah Godang
		f.	Makam Keramat Tongku Kuniang
		g.	Makam Keramat Jubah Merah
		h.	Titian Motor dan motor peninggalan belanda
		i.	Hutan lindung Sentajo
		j.	Rumah Penghulu Malin Hikam
		k.	Rumah Tua Pendekar Bungsu Uyut
		l.	Balai Bunga Setangkai

Lanjutan Tabel/*Continued Table 8.5*

Kecamatan <i>Subdistrict</i>		Tempat-tempat Bersejarah <i>Historical Places</i>	
(1)		(2)	
9. Benai	a.	Danau Seroja	
	b.	Rawang Udang	
	c.	Tugu Gajah Putih	
	d.	Makam Abdullah syarib	
	e.	Makam Guru Silat Nan Garang	
	f.	Makam Keramat Mejan Limo	
	g.	Rumah Godang Persukuan Kenegerian Benai	
	h.	Balai adat Kenegerian Benai	
10. Kuantan Hilir	a.	Masjid Jami'l Desa Koto Tuo Baserah	
11. Pangean	a.	Makam Jahar Taher	
	b.	Bukit Sangkar Puyuh	
	c.	Kuburan Hantu Pak Buru	
	d.	Mesjid Jami' Koto Pangean	
	e.	Makam Datuk Baromban Bosi	
	f.	Komplek Makam Bagindo Rajo	
	g.	Makam Guru Silat Datuk Untuik	
	h.	Komplek Makam	
	i.	Komplek Makam Pendekar Malin	
	j.	Komplek Makam Pendekar Rantau	
	k.	Mesjid Tua	
	12. Logas Tanah Darat		

Lanjutan Tabel/*Continued Table 8.5*

Kecamatan <i>Subdistrict</i>		Tempat-tempat Bersejarah <i>Historical Places</i>	
(1)		(2)	
13.	Kuantan Hilir Seberang	a.	Istana Koto Rajo
		b.	Rumah Moh. Nur Rauf
		c.	Makam raja
14.	Cerenti	a.	Bukit Candi
		b.	Makam Keturunan Raja-raja
		c.	Istana Raja
		d.	Pincuran Tujuh
		e.	Batu Penobatan Raja
		f.	Bukit Sangkar Puyuh
		g.	Makam Pahlawan Khatib Sutan
		h.	Rumah Harun Gemuk
		i.	Rumah H. Abd. Rauf
15.	Inuman	a.	Makam Imam saleh
		b.	Pulau Singkiang
		c.	Monumen Tank Baja

Sumber/Source: Dinas Pariwisata dan Kebudayaan Kabupaten Kuantan Singingi / *Regional Tourism and Culture Office of Kuantan Singingi Regency*

**Tabel**  
**Table 8.6****Tempat-tempat Pariwisata Menurut Kecamatan di  
Kabupaten Kuantan Singingi, 2020**  
*Tourism Places by Subdistrict in Kuantan Singingi Regency,  
2020*

<b>Kecamatan Subdistrict</b>	<b>Alamat Address</b>	<b>Tempat-tempat Pariwisata Tourism Places</b>	<b>Jenis Daya Tarik Type of Attraction</b>
(1)	(2)	(3)	(4)
1. Kuantan Mudik	Desa Lubuk Jambi	Festival Perahu Baganduang	Wisata Budaya
	Desa Cengar	Air Terjun Patisoni	Wisata Alam
	Desa Kasang	Air Terjun Güruh Gemurai	Wisata Alam
	Desa Bukit Pendusunan	Panorama Kebun Nopi	Wisata Alam
	Desa Kasang	Air Terjun Mamughai Air Hitam	Wisata Alam
	Desa Kasang	Air Terjun Jambu Layu/ Tepian Batu	Wisata Alam
	Desa Kasang	Air Terjun Sország	Wisata Alam
	Desa Pantai/Desa Lubuk Ramo	Air Terjun Sungai Dangku	Wisata Alam
	Desa Sangau	Kendi Naga	Wisata Budaya
	Desa Kasang/ Kawasan Hutan Lindung Bukit Betabuh	Air Terjun Dewa Satu	Wisata Alam
	Desa Cengar	Air Terjun Batuh Gajah	Wisata Alam
	Dusun Bantuan, Desa Sangau	Situs Pandang Candi	Wisata Budaya
Desa Aur Duri	Padang Alai	Wisata Alam	
2. Hulu Kuantan	Desa Lubuk Ambacang	Air Terjun 7 Tingkat Batang Koban	Wisata Alam
	Desa Lubuk Ambacang	Air Terjun Batang Ogan	Wisata Alam
	Desa Sungai Pinang	Pemandian Air Panas Sungai Pinang	Wisata Alam
	Desa Lubuk Ambacang	Lembah Dinama	Wisata Alam
	Desa Lubuk Ambacang	Arena Arung Jeram	Wisata Alam

Lanjutan Tabel/*Continued Table 8.6*

Kecamatan Subdistrict	Alamat Address	Tempat-tempat Pariwisata Tourism Places	Jenis Daya Tarik Type of Attraction
(1)	(2)	(3)	(4)
	Desa Sungai Kelelawar	Air Terjun Anak Sungai Kandi	Wisata Alam
	Desa Sungai Kelelawar	Air Terjun Duo Kandi	Wisata Alam
	Desa Sungai Kelelawar	Batu Karst	Wisata Alam
	Desa Lubuk Ambacang	Bukit Tabandang (Kawasan Hutan Lindung Bukit Batabuh)	Wisata Alam
3. Gunung Toar	Desa Teberau Panjang	Pematang Kanca ( Agrowisata Durian )	Wisata Budaya
	Desa Siberobah	Rumah Adat Keresek	Wisata Budaya
	Desa Koto Gunung	Rumah Adat Koto Gunung	Wisata Budaya
	Desa Toar	Rumah Adat Desa Toar	Wisata Budaya
	Desa Lubuk Terentang	Rumah Adat Lubuk Terentang	Wisata Budaya
	Desa Pisang Berebus	Danau Pisang Berebus	Wisata Alam
	Desa Seberang Gunung	Batu Ojuang Seberang Gunung	Wisata Alam
	Kampung Baru	Kerajinan Batik Kuansing	Wisata Budaya
	Desa Siberobah	Rumah Adat Siberobah	Wisata Budaya
		Kerajinan Batik Nagori	Wisata Budaya
4. Pucuk Rantau	Desa Ibul	Sungai Jernih	Wisata Alam
5. Singingi	Kelurahan Muara Lembu	Balimau Kasai	Wisata Budaya
	Desa Pangkalan Indarung	Mamucuk Ikan Larang	Wisata Budaya
	Kelurahan Muara Lembu	Makam Syeh Ahmad Bunda	Wisata Budaya
	Kelurahan Muara Lembu	Panorama Bukik Cokiak	Wisata Alam

Lanjutan Tabel/*Continued Table 8.6*

Kecamatan Subdistrict	Alamat Address	Tempat-tempat Pariwisata Tourism Places	Jenis Daya Tarik Type of Attraction
(1)	(2)	(3)	(4)
	Kelurahan Muara Lembu	Air Terjun Hulu Lembu	Wisata Alam
	Kelurahan Muara Lembu	Airca Lembu	Wisata Budaya
	Kelurahan Muara Lembu	Al-Qur'an Tulis Tangan	Wisata Budaya
	Kelurahan Muara Lembu	Cap/Stempel Perunggu	Wisata Budaya
	Desa Pangkalan Indarung	Air Terjun Sungai Sikonda	Wisata Alam
	Desa Pulau Padang	Air Terjun Gemuruh Pulau Padang	Wisata Alam
	Kelurahan Muara Lembu	Air Terjun Sungai Jauh	Wisata Alam
	Kelurahan Muara Lembu	Air Terjun Tasam	Wisata Alam
	Kelurahan Muara Lembu	Panorama Sungai Logas	Wisata Alam
	Desa Air Emas	Kerajinan Batik Annisa Gallery	Wisata Budaya
	Desa Sungai Kuning	Kerajin Bambu	Wisata Budaya
6. Singingi Hilir	Desa Petai	Tempat Pemaduan Tabijo Sungai Tapi	Wisata Alam
	Desa Sungai Paku	Air Terjun Pangoen	Wisata Alam
	Desa Beringin Jaya	Pemandian Air Panas Beringin Jaya	Wisata Alam
	Desa Tanjung Paluh	Pemakaman Suku Domo Datuk Nakan	Wisata Budaya
	Desa Petai	Air Terjun Tangko	Wisata Alam
	Desa Petai	Air Terjun Tasam Kiri	Wisata Alam
	Desa Petai	Air Terjun Pendakian Lubis	Wisata Alam
	Desa Petai	Air Terjun Sungai Tangko 3 Tingkat	Wisata Alam
	Desa Petai	Danau Biru	Wisata Alam



Lanjutan Tabel/*Continued Table 8.6*

<b>Kecamatan Subdistrict</b>	<b>Alamat Address</b>	<b>Tempat-tempat Pariwisata Tourism Places</b>	<b>Jenis Daya Tarik Type of Attraction</b>
(1)	(2)	(3)	(4)
	Desa Petai	Lubuk Koalin	Wisata Alam
	Desa Tanjung Pauh	Pemandian Sungai Kubang	Wisata Alam
	Desa Petai	Lubuk Batu Bobok	Wisata Alam
	Desa Petai	Lubuk Larangan	Wisata Alam
7. Kuantan Tengah	jalan Proklamasi, Koto Taluk	Pelangi Waterpark	Wisata Buatan
	Kebun Nenas, desa Jake,	Kuansing Farm	Wisata Buatan
	Desa Koto Taluk	Pacu Jalur Tepian Narosa	Wisata Buatan
	Jalan Jenderal Sudirman, Desa Pasar Taluk	Rumah Adat Kenegerian Taluk Kuantan	Wisata Budaya
	Desa Pulau Aro	Rumah Adat Kenegerian Taluk Kuantan	Wisata Budaya
	Desa Seberang Taluk	Dusun Tuo Seberang Taluk Kuantan	Wisata Budaya
	Desa Koto Kari	Panaroma Dusun Mesjid Koto Kari	Wisata Alam
	Desa Koto Taluk	Panorama Hutan Pualu Bungin	Wisata Alam
	Desa Seberang Taluk	Batu Ojuang	Wisata Alam
	Desa Koto Kari	Grand Stadion Sport Center Kuansing	Wisata Buatan
	Kelurahan Sungai Jering	Kerajinan Tenun	Wisata Budaya
8. Sentajo Raya	Desa Koto Sentajo	Desa Adat Koto Sentajo	Wisata Budaya
	Desa Koto Muaro Sentajo	Danau Cekdam	Wisata Buatan
	Desa Koto Sentajo	Panorama Hutang Lindung	Wisata Budaya
	Desa Seberang Teratak Air Hitam	Embung dan Hutan Adat	Wisata Alam

Lanjutan Tabel/*Continued Table 8.6*

<b>Kecamatan Subdistrict</b>	<b>Alamat Address</b>	<b>Tempat-tempat Pariwisata Tourism Places</b>	<b>Jenis Daya Tarik Type of Attraction</b>
(1)	(2)	(3)	(4)
		Kerajinan Bambu	Wisata Budaya
9. Benai	Desa Talontam	Danau Rawang Udang	Wisata Alam
	Desa Tanjung Simandolak	Danau Seroja	Wisata Alam
	Desa Tebing Tinggi Simandolak	Tugu Gajah	Wisata Buatan
10. Kuantan Hilir	Desa Koto Tuo Baserah	Bantaran Ukir Jepara	Wisata Buatan
	Koto Tuo Baserah	Rumah Adat Koto Tuo Baserah	Wisata Budaya
	Desa Pasar Baru Baserah	Pesona Rawang Bonto	Wisata Alam
	Desa Pasar Baru	Kerajinan Batik Baserah	Wisata Budaya
11. Pangean	Desa Pematang	Balai Silat Pematang	Wisata Budaya
	Desa Koto Pangean	Makam Datuk Beromban Bosi	Wisata Budaya
	Desa Pasar Baru	Danau Baru	Wisata Budaya
	Desa Pasar Baru	Tugu Elang Pulai	Wisata Budaya
	Desa Koto Pangean	Koto Tinggi Pangean	Wisata Budaya
	Desa Pasar Baru	Kerajinan Peci Hitam Elang Pulai	Wisata Budaya
12. Logas Tanah Darat	Desa Rambahan	Penyulingan Madu Rambahan	Wisata Buatan
	Desa Situgal	Rumah Adat Situgal	Wisata Budaya
13. Kuantan Hilir Seberang	Desa Koto Rajo	Istana Koto Rajo	Wisata Budaya
	Desa Sungai Soriak	Danau Sungai Soriak	Wisata Alam

Lanjutan Tabel/*Continued Table* 8.6

<b>Kecamatan Subdistrict</b>	<b>Alamat Address</b>	<b>Tempat-tempat Pariwisata Tourism Places</b>	<b>Jenis Daya Tarik Type of Attraction</b>
(1)	(2)	(3)	(4)
14. Cerenti	Desa Kompe Berangin	Tank Baja	Wisata Buatan
	Desa Koto Cerenti	Rumah Adat Koto	Wisata Budaya
	Desa Kompe Berangin	Danau Sikuran	Wisata Alam
	Desa Cerenti-Desa Taluk Kuantan	Jejak Agresi Militer II Belanda	Wisata Budaya
	Desa Sikakak	Kerajinan Tenun	Wisata Budaya
15. Inuman	Desa Koto Inuman	Penyulingan Madu Lebah	Wisata Alam
	Desa Koto Inuman	Makam Iman Saleh	Wisata Buatan
	Desa Koto Inuman	Rumah Adat Koto Inuman	Wisata Budaya
	Desa Koto Inuman	Danau Panjang	Wisata Alam
	Desa Koto Inuman	Pulau Sengkang ( Balai Tanah Limpato)	Wisata Budaya

Sumber/*Source*: Dinas Pariwisata dan Kebudayaan Kabupaten Kuantan Singingi / *Regional Tourism and Culture Office of Kuantan Singingi Regency*



# BAB 9

## Chapter 9

# TRANSPORTASI DAN KOMUNIKASI

## Transportation and Communication

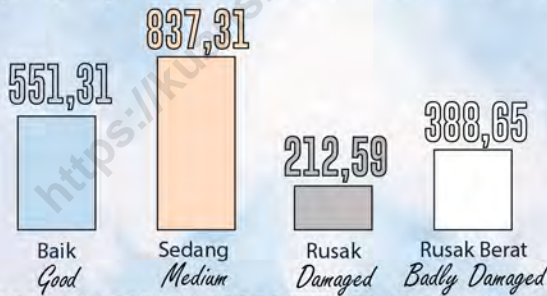
### PANJANG JALAN PROVINSI (P) DAN KABUPATEN (K) MENURUT JENIS JALAN (KM), 2020

*Length of Province and Regency Road Based on Type of Surface (Km), 2020*




### PANJANG JALAN KABUPATEN MENURUT KEADAAN JALAN (KM), 2020

*Length of Regency Road Based on Road Condition (Km), 2020*



### JUMLAH DAN PANJANG JEMBATAN BERDASARKAN JENISNYA, 2020

*Number and Length of Bridge Based on Type, 2020*





**PENJELASAN TEKNIS**

1. **Kantor Pos** adalah tempat pemberi pelayanan komunikasi tertulis dan atau surat elektronik, layanan paket, layanan logistik, layanan transaksi keuangan, dan layanan keagenan pos untuk kepentingan umum. Rumah pos berfungsi sama seperti kantor pos dan kantor pos pembantu, bedanya rumah pos biasanya terletak di daerah terpencil.

**TECHNICAL NOTES**

1. **Post Office** is a service provider facility of written communication and or electronic mail, parcel service, logistics services, financial transaction services, and postal services to the public. Postal house has the same function as the post office and subsidiary of post office, the difference is that postal house is usually located in remote areas.

<https://kuansingkab.bps.go.id>

**ULASAN****DESCRIPTION****Transportasi**

Prasarana jalan merupakan urat nadi kelancaran lalu lintas di darat. Lancarnya lalu lintas akan sangat menunjang perkembangan perekonomian suatu daerah.

Panjang jalan kabupaten di Kabupaten Kuantan Singingi pada tahun 2020 sepanjang 1.989,853 Km yang terdiri dari permukaan jalan yang diaspal 585,661 Km (29,43 persen), kerikil 990,111 Km (49,76 persen), rigid pavement 46,019 Km (2,31 persen), dan tanah 368,062 Km (18,50 persen). Panjang jembatan di Kabupaten Kuantan Singingi pada tahun 2020 sepanjang 5.572,12 m yang terdiri dari permukaan jembatan kayu 658,50 m, beton 749,00 m, box culvert 689,62 m, dan rangka baja 3.475 m.

**Komunikasi**

Dari PT. Pos Indonesia Cabang Kuantan Singingi tercatat bahwa selama 2020 banyaknya surat yang diterima sebanyak 39.273 dan yang dikirim sebanyak 11.161.

Jumlah paket pos melalui PT. Pos Indonesia Cabang Kuantan Singingi diantaranya yang diterima sebanyak 16.718 paket. Sedangkan paket pos yang dikirim sebanyak 1.268 paket.

**Transportation**

*Infrastructure of roads is a main factor needed to accelerate traffic activities on land. The acceleration of traffic will support economic activities in a region.*

*In period of 2020 the length of road regency in Kuantan Singingi Regency was recorded at 1.989,853 kilometers divided into; asphalted was 585,661 kilometers (29,43 percent), gravel was 990,111 kilometers (49,76 percent), rigid pavement 46,019 kilometers (2,31 percent), and dirt was 368,062 kilometers (18,50 percent). Length of bridge in Kuantan Singingi Regency was recorded at 5.572,12 meters divided into; wood bridge was 658,50 meters, concrete was 749,00 metres, box culvert 689,62 meters, and steel frame was 3.475 meters*

**Communication**

*From PT. Indonesia Post Kuantan Singingi Branch reported that during 2020, 39.273 letters were received and 11.161 were sent.*

*Number of received post packages via PT. Indonesia Post Kuantan Singingi branch were 16.718 packages, and 1.268 post packages were sent.*



## 9.1 TRANSPORTASI TRANSPORTATION

**Tabel** 9.1.1 **Panjang Jalan Negara, Jalan Provinsi, dan Jalan Kabupaten Menurut Jenis Permukaan di Kabupaten Kuantan Singingi (Km), 2019 – 2020**  
*Length of State Road, Province Road, and Regency Road Based on Type of Surface In Kuantan Singingi Regency (Km), 2019 – 2020*

Jenis Permukaan Surface Type	Jalan Negara State Road		Jalan Provinsi Province Road		Jalan Kabupaten Regency Road	
	2019	2020	2019	2020	2019	2020
(1)	(2)	(3)	(4)	(5)	(6)	(7)
1. Aspal	...	...	91,890	...	583,375	585,661
2. Kerikil	...	...	55,110	...	1 119,938	990,111
3. Rigit Pavement	...	...	39,700	...	5,400	46,019
4. Tanah	...	...	3,000	...	280,540	368,062
5. Lainnya	...	...	...	...	0,600	–
<b>Jumlah/ Total</b>	...	...	<b>189,700</b>	...	<b>1 989,853</b>	<b>1 989,853</b>

Sumber/Source: Dinas Pekerjaan Umum dan Penataan Ruang Kabupaten Kuantan Singingi / *Regional Public Works and Spatial Planning Office of Kuantan Singingi Regency*

**Tabel**  
**Table** 9.1.2**Panjang Jalan Negara, Jalan Provinsi, dan Jalan Kabupaten Menurut Keadaan di Kabupaten Kuantan Singingi (Km), 2019 – 2020**  
***Length of State Road, Province Road, and Regency Road Based on Condition in Kuantan Singingi Regency (Km), 2019 – 2020***

Keadaan Condition	Jalan Negara State Road		Jalan Provinsi Province Road		Jalan Kabupaten Regency Road	
	2019	2020	2019	2020	2019	2020
(1)	(2)	(3)	(4)	(5)	(6)	(7)
1. Baik	...	...	...	...	567,307	551,314
2. Sedang	...	...	...	...	438,901	837,307
3. Rusak	...	...	...	...	739,200	212,585
4. Rusak Berat	...	...	...	...	244,445	388,647
<b>Jumlah/Total</b>	...	...	...	...	<b>1 989,853</b>	<b>1 989,853</b>

Sumber/Source: Dinas Pekerjaan Umum dan Penataan Ruang Kabupaten Kuantan Singingi / *Regional Public Works and Spatial Planning Office of Kuantan Singingi Regency*

**Tabel 9.1.3** Banyak dan Panjang Jembatan Berdasarkan Jenisnya di Kabupaten Kuantan Singingi, 2020  
**Number and Length of Bridge Based on Type in Kuantan Singingi Regency, 2020**

Jenis Jembatan <i>Type of Bridge</i>		Unit <i>Unit</i>	Panjang (m) <i>Length (m)</i>	Kondisi <i>Condition</i>
(1)		(2)	(3)	(4)
1.	Jembatan Rangka Baja :	<b>31</b>	<b>3 475,00</b>	
a.	Rangka Baja Beton	22	2 610,00	Baik
b.	Rangka Baja Kayu Semi Permanen	4	125,00	Baik
c.	Jembatan Gantung	5	740,00	Baik
2.	Jembatan Beton	<b>31</b>	<b>749,00</b>	
a.	Beton Balok T	27	639,00	Baik
b.	Beton Girder	4	110,00	Baik
3.	Box Culvert	347	689,62	Baik
4.	Jembatan Kayu	48	658,50	Baik
<b>Jumlah/Total</b>		<b>457</b>	<b>5 572,120</b>	

Sumber/Source: Dinas Pekerjaan Umum dan Penataan Ruang Kabupaten Kuantan Singingi / *Regional Public Works and Spatial Planning Office of Kuantan Singingi Regency*

**Tabel** 9.1.4 **Banyaknya Kendaraan Angkutan Darat Bermotor menurut Kecamatan di Kabupaten Kuantan Singingi, 2019 dan 2020**  
**Number of Motor Vehicle by Subdistrict in Kuantan Singingi Regency, 2019 and 2020**

Kecamatan Subdistrict	2019				Jumlah Total
	Jenis Kendaraan / Type of Vehicle				
	Bus Bus	Pickup Pickup	Truk Truck	Dump Truk Dump Truck	
(1)	(2)	(3)	(4)	(5)	(6)
1. Kuantan Mudik	–	12	–	–	12
2. Hulu Kuantan	–	6	–	–	6
3. Gunung Toar	–	3	–	–	3
4. Pucuk Rantau	–	1	–	–	1
5. Singingi	–	14	–	–	14
6. Singingi Hilir	–	8	–	–	8
7. Kuantan Tengah	–	33	2	–	35
8. Sentajo Raya	–	2	–	–	2
9. Benai	–	4	–	–	4
10. Kuantan Hilir	–	5	–	–	5
11. Pangean	–	3	–	–	3
12. Logas Tanah Darat	–	6	–	–	6
13. Kuantan Hilir Seberang	–	1	–	–	1
14. Cerenti	–	3	–	–	3
15. Inuman	–	3	–	–	3
<b>Jumlah/Total</b>	–	<b>104</b>	<b>2</b>	–	<b>106</b>

Lanjutan Tabel/*Continued Table* 9.1.4

Kecamatan <i>Subdistrict</i>	2020				Jumlah <i>Total</i>
	Jenis Kendaraan / <i>Type of Vehicle</i>				
	Bus <i>Bus</i>	Pickup <i>Pickup</i>	Truk <i>Truck</i>	Dump Truk <i>Dump Truck</i>	
(1)	(7)	(8)	(9)	(10)	(11)
1. Kuantan Mudik	–	14	–	1	15
2. Hulu Kuantan	–	9	–	–	9
3. Gunung Toar	–	–	–	–	–
4. Pucuk Rantau	–	–	–	–	–
5. Singingi	1	19	4	–	24
6. Singingi Hilir	–	15	1	1	17
7. Kuantan Tengah	–	30	–	–	30
8. Sentajo Raya	–	11	–	–	11
9. Benai	–	3	–	1	4
10. Kuantan Hilir	1	10	1	–	12
11. Pangean	–	5	–	–	5
12. Logas Tanah Darat	–	15	–	–	15
13. Kuantan Hilir Seberang	–	–	–	–	–
14. Cerenti	–	3	–	–	3
15. Inuman	–	4	–	–	4
<b>Jumlah/<i>Total</i></b>	<b>2</b>	<b>138</b>	<b>6</b>	<b>3</b>	<b>149</b>

Sumber/*Source*: Dinas Perhubungan Kabupaten Kuantan Singingi/ *Regional Transportation Office of Kuantan Singingi Regency*

**Tabel 9.1.5** Banyaknya Kendaraan Bermotor Wajib Uji yang Terdaftar di DLLAJ Kabupaten Kuantan Singingi, 2019 dan 2020  
**Number of Compulsory Test of Motor Vehicles at DLLAJ of Kuantan Singingi Regency, 2019 and 2020**

Kendaraan Bermotor <i>Motor Vehicles</i>	2019		2020	
	Umum <i>Public</i>	Tidak Umum <i>Non Public</i>	Umum <i>Public</i>	Tidak Umum <i>Non Public</i>
(1)	(2)	(3)	(4)	(5)
Oplet/Mobil Penumpang	–	–	–	–
Mobil Bus	–	4	4	16
Mobil Barang Truck	–	–	8	4
Mobil Barang Dump Truck	–	–	8	2
Mobil Barang Pick Up	–	885	–	1 935
Kereta Tempelan	–	–	–	–
Kereta Gandengan	–	–	–	–
<b>Jumlah/Total</b>	<b>–</b>	<b>889</b>	<b>20</b>	<b>1 957</b>

Sumber/Source: Dinas Perhubungan Kabupaten Kuantan Singingi/ Regional Transportation Office of Kuantan Singingi Regency

**Tabel**  
**Table** 9.1.6

**Jumlah Surat Izin Mengemudi Yang Dikeluarkan Dirinci Menurut Bulan, 2020**  
**Number of Driving License Issued by Month, 2020**

Bulan Month	A	BI		BII		C	Jumlah Total
		BI	BI Umum	BII	BII Umum		
(1)	(2)	(3)	(4)	(5)	(6)	(7)	(8)
1. Januari	427	5	2	3	1	396	834
2. Februari	368	9	1	–	2	456	836
3. Maret	416	6	9	–	5	378	814
4. April	234	4	4	1	4	242	489
5. Mei	216	–	2	–	–	243	461
6. Juni	426	9	4	–	4	584	1 027
7. Juli	400	11	8	–	7	455	881
8. Agustus	415	4	6	–	5	394	824
9. September	360	8	5	–	6	409	788
10. Oktober	382	3	6	–	3	302	696
11. November	456	4	4	1	3	395	863
12. Desember	610	7	2	–	6	475	1 100
<b>Jumlah/Total</b>	<b>4 710</b>	<b>70</b>	<b>53</b>	<b>5</b>	<b>46</b>	<b>4 729</b>	<b>9 613</b>

Sumber/Source: Kepolisian Resort Kabupaten Kuantan Singingi / Resort Police of Kuantan Singingi Regency

**Tabel** 9.1.7 **Jumlah BPKB Yang Dikeluarkan Menurut Jenis Kendaraan Dirinci Menurut Bulan, 2020**  
**Table** 9.1.7 **Number of BPKB Issued by Type of Vehicle and Month, 2020**

Bulan Month	Jumlah BPKB/Number of BPKB		
	Roda Dua Two Wheel	Roda Empat Four Wheel	Roda Enam atau Lebih Six Wheel or More
(1)	(2)	(3)	(4)
1. Januari	538	39	–
2. Februari	485	42	–
3. Maret	493	34	–
4. April	408	22	–
5. Mei	216	7	–
6. Juni	331	29	–
7. Juli	302	34	–
8. Agustus	294	44	–
9. September	415	87	–
10. Oktober	295	36	–
11. November	446	46	–
12. Desember	538	55	–
<b>Jumlah/Total</b>	<b>4 761</b>	<b>475</b>	<b>–</b>

Sumber/Source: Kepolisian Resort Kabupaten Kuantan Singingi / Resort Police of Kuantan Singingi Regency



## 9.2 POS DAN TELEKOMUNIKASI POST AND TELECOMMUNICATION

**Tabel** 9.2.1 **Surat Pos Dikirim/Diterima Melalui PT Pos Indonesia  
Cabang Kabupaten Kuantan Singingi, 2020**  
*Mail Sent and Received by Kuantan Singingi Branch Office  
of PT Pos Indonesia, 2020*

Bulan Month	Surat Biasa		SKH		SPKH	
	Diterima Received	Dikirim Sent	Diterima Received	Dikirim Sent	Diterima Received	Dikirim Sent
(1)	(2)	(3)	(4)	(5)	(6)	(7)
1. Januari	25	20	3 763	1 218	198	49
2. Februari	21	15	3 428	1 303	180	54
3. Maret	32	17	2 903	589	153	42
4. April	30	12	2 715	1 480	143	70
5. Mei	20	22	1 974	946	104	23
6. Juni	21	25	2 892	1 195	152	42
7. Juli	25	16	3 309	522	174	259
8. Agustus	15	17	2 045	518	108	43
9. September	16	18	3 713	594	195	57
10. Oktober	24	21	2 523	475	133	22
11. November	23	25	5 421	597	285	222
12. Desember	17	24	2 368	549	125	60
<b>Jumlah/Total</b>	<b>269</b>	<b>232</b>	<b>37 054</b>	<b>9 986</b>	<b>1 950</b>	<b>943</b>

Sumber/Source: PT. POS Indonesia (PERSERO) KPC Teluk Kuantan Kabupaten Kuantan Singingi / Branch Office of PT. POS Indonesia in Teluk Kuantan

**Tabel**  
**Table** 9.2.2**Paket Pos Dikirim/Diterima Melalui PT Pos Indonesia  
Cabang Kabupaten Kuantan Singingi, 2020**  
*Post Package Sent and Received by Kuantan Singingi Branch  
Office of PT Pos Indonesia, 2020*

Bulan Month	PBB		Pos Kilat Khusus		Express Mail Service	
	Diterima Received	Dikirim Sent	Diterima Received	Dikirim Sent	Diterima Received	Dikirim Sent
(1)	(2)	(3)	(4)	(5)	(6)	(7)
1. Januari	170	46	1 443	41	85	–
2. Februari	155	56	1 314	38	77	–
3. Maret	131	80	1 113	55	66	–
4. April	123	78	1 041	57	61	1
5. Mei	89	52	756	58	45	–
6. Juni	130	60	1 109	49	65	–
7. Juli	149	44	1 269	42	75	–
8. Agustus	92	49	785	41	46	2
9. September	168	52	1 423	35	84	2
10. Oktober	114	51	968	60	57	2
11. November	245	68	2 079	38	122	–
12. Desember	107	75	909	36	53	–
<b>Jumlah/Total</b>	<b>1 673</b>	<b>711</b>	<b>14 209</b>	<b>550</b>	<b>836</b>	<b>7</b>

Sumber/Source: PT. POS Indonesia (PERSERO) KPC Teluk Kuantan Kabupaten Kuantan Singingi / Branch Office of PT. POS Indonesia in Teluk Kuantan

**Tabel**  
**Table** 9.2.3

**Wesel Pos Dikirim/Diterima Melalui PT Pos Indonesia  
Cabang Kabupaten Kuantan Singingi, 2020**  
*Postal Money Sent and Received by Kuantan Singingi  
Branch Office of PT Pos Indonesia, 2020*

Bulan Month	Dalam Negeri Domestic		Luar Negeri International	
	Diterima Received	Dikirim Sent	Diterima Received	Dikirim Sent
(1)	(2)	(3)	(4)	(5)
1. Januari	173	290	39	–
2. Februari	149	297	22	–
3. Maret	146	493	18	–
4. April	154	229	24	–
5. Mei	200	304	40	2
6. Juni	123	175	24	1
7. Juli	131	230	34	–
8. Agustus	97	250	34	3
9. September	123	208	32	1
10. Oktober	393	310	29	5
11. November	110	199	31	–
12. Desember	113	270	35	–
<b>Jumlah/Total</b>	<b>1 912</b>	<b>3 255</b>	<b>362</b>	<b>12</b>

Sumber/Source: PT. POS Indonesia (PERSERO) KPC Teluk Kuantan Kabupaten Kuantan Singingi / Branch Office of PT. POS Indonesia in Teluk Kuantan

**Tabel**  
**Table** 9.2.4**Nilai Setoran dan Pembayaran Weselpos (Rupiah),  
2020**  
**Value of Postal Money Received and Paid (Rupiah), 2020**

Bulan Month	Dalam Negeri Domestic		Luar Negeri International	
	Setoran Deposit	Pembayaran Payment	Setoran Deposit	Pembayaran Payment
(1)	(2)	(3)	(4)	(5)
1. Januari	1 305 321 553	286 776 767	–	92 291 786
2. Februari	1 564 226 087	186 536 700	–	83 559 179
3. Maret	1 166 684 795	122 338 500	–	74 328 309
4. April	711 581 550	123 188 000	–	76 921 900
5. Mei	2 162 661 976	179 744 000	15 975 000	122 217 534
6. Juni	415 022 800	159 552 720	10 090 000	78 062 550
7. Juli	359 205 500	170 966 500	–	145 732 384
8. Agustus	1 835 144 067	121 991 274	16 500 000	79 286 419
9. September	634 814 300	123 621 000	5 352 500	305 271 526
10. Oktober	3 122 921 875	607 170 000	10 325 200	115 952 569
11. November	1 105 611 600	100 230 000	–	97 132 048
12. Desember	2 696 961 900	183 147 557	–	123 136 453
<b>Jumlah/Total</b>	<b>17 080 158 003</b>	<b>2 365 263 018</b>	<b>58 242 700</b>	<b>1 393 892 657</b>

Sumber/Source: PT. POS Indonesia (PERSERO) KPC Teluk Kuantan Kabupaten Kuantan Singingi / Branch Office of PT. POS Indonesia in Teluk Kuantan

**Tabel**  
**Table** 9.2.5**Banyaknya Pembayaran Pensiunan TASPEN dan ASABRI Melalui PT Pos Indonesia Cabang Kabupaten Kuantan Singingi (Rupiah), 2020**  
**Number of TASPEN and ASABRI Retirement Payment by Kuantan Singingi Branch Office of PT Pos Indonesia, 2020**

Bulan Month	TASPEN		ASABRI	
	Banyaknya Numbers	Pembayaran Payment	Banyaknya Numbers	Pembayaran Payment
(1)	(2)	(3)	(4)	(5)
1. Januari	1 059	1 870 799 207	60	207 866 578
2. Februari	1 060	1 967 998 238	60	207 866 578
3. Maret	1 055	1 849 363 293	60	207 866 578
4. April	1 060	1 967 998 238	60	207 866 578
5. Mei	1 059	1 870 799 207	60	207 866 578
6. Juni	1 055	1 849 363 293	60	207 866 578
7. Juli	1 059	1 870 799 207	60	207 866 578
8. Agustus	1 060	1 967 998 238	60	207 866 578
9. September	1 059	1 870 799 207	60	207 866 578
10. Oktober	1 055	1 849 363 293	60	207 866 578
11. November	1 059	1 870 799 207	60	207 866 578
12. Desember	1 060	1 967 998 238	60	207 866 578
<b>Jumlah/Total</b>	<b>12 700</b>	<b>22 774 078 866</b>	<b>720</b>	<b>2 494 398 936</b>

Sumber/Source: PT. POS Indonesia (PERSERO) KPC Teluk Kuantan Kabupaten Kuantan Singingi / Branch Office of PT. POS Indonesia in Teluk Kuantan

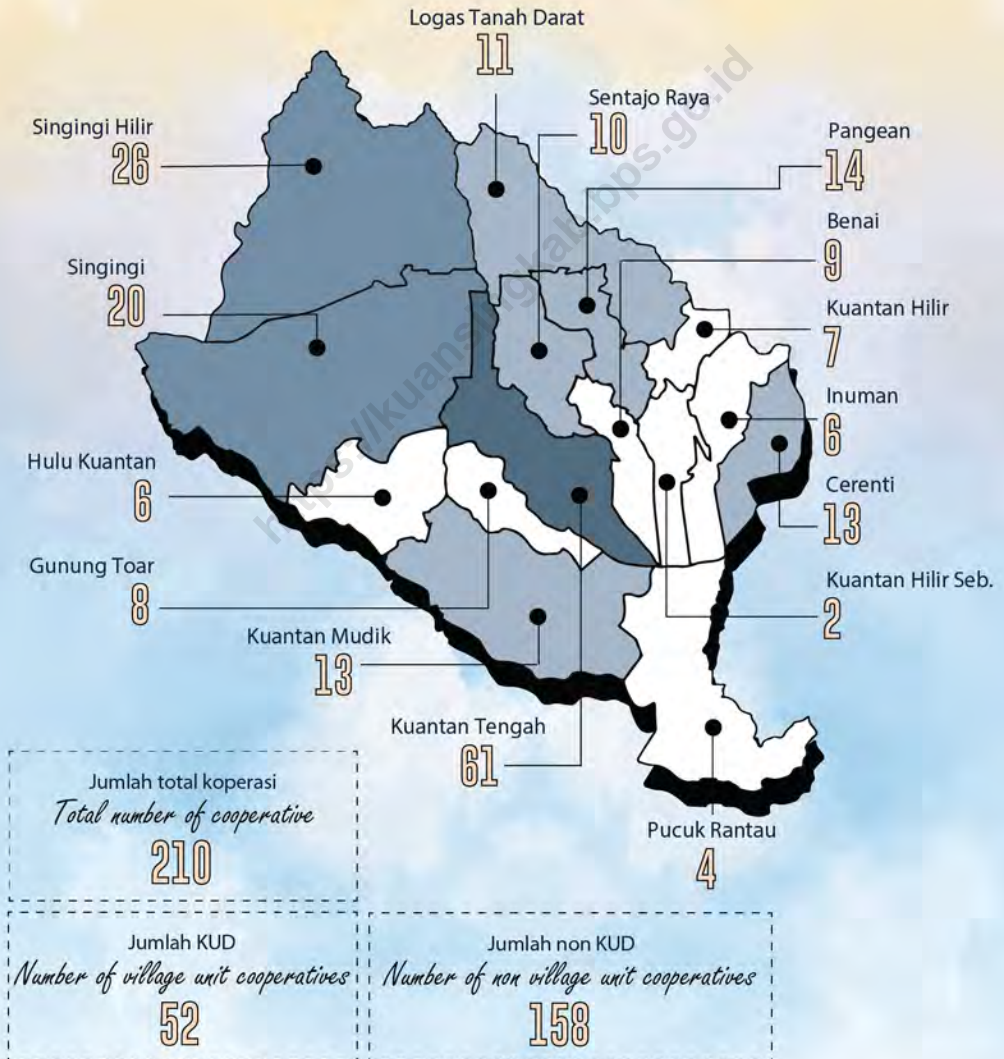


# BAB 10 PERBANKAN DAN KOPERASI

## Chapter 10 Banking and Cooperative

### BANYAKNYA KOPERASI MENURUT KECAMATAN, 2020

*Number of Cooperatives by Subdistrict, 2020*







**PENJELASAN TEKNIS**

1. **Koperasi** adalah badan usaha yang beranggotakan orang seorang atau badan hukum koperasi dengan melandaskan kegiatannya berdasarkan prinsip koperasi sekaligus sebagai gerakan ekonomi rakyat yang berdasar atas asas kekeluargaan

**TECHNICAL NOTES**

1. **Cooperative** is an establishment that its members are people or establishments with legal status of cooperative and its activities based on people economic movement

<https://kuansingkab.bps.go.id>

**ULASAN**

Tahun 2020 terdapat 210 koperasi di Kabupaten Kuantan Singingi yang terdiri dari 52 Koperasi Unit Desa dan 158 Non Koperasi Unit Desa.

Jika dilihat dari jumlah pasar, terdapat 45 pasar di Kabupaten Kuantan Singingi, dimana 12 pasar adalah Pasar Kecamatan dan 33 pasar adalah pasar desa/kelurahan.

**DESCRIPTION**

*In 2020 there are 210 cooperatives in Kuantan Singingi District, consisting of 52 Village Unit Cooperatives and 158 Non Village Cooperative Units.*

*There are 45 markets in Kuantan Singingi District, 12 are the District Markets and 33 are the village / kelurahan markets.*

<https://kuansingkab.bps.go.id>

## 10.1 PERBANKAN BANKING

**Tabel** 10.1.1 **Banyaknya Nasabah dan Uang Pinjaman pada PT Pegadaian (Persero) Cabang Kuantan Singingi, 2018–2020**  
*Number of Customers and Money Loans PT Pegadaian Branch in Kuantan Singingi, 2018–2020*

Jenis Type		2018	2019	2020
(1)		(2)	(3)	(4)
1.	Nasabah	4 610	5 672	6 890
2.	Kredit (Juta Rupiah)	38 792,200	49 914,610	53 653,657
3.	Pelunasan (Juta Rupiah)	39 087,080	26 330,290	33 156,180
4.	Lelang (Juta Rupiah)	684,502	1 066,301	909, 422
5.	Stok Akhir (Juta Rupiah)	9 882,850	13 876,469	15 753,542

Sumber/Source: PT Pegadaian (Persero) Cabang Teluk Kuantan / PT Pegadaian Branch Teluk Kuantan

**Tabel** 10.1.2 **Jumlah Kantor Bank Menurut Kelompok Bank di Kabupaten Kuantan Singingi, 2020**  
**Table** 10.1.2 **Number of Bank Office by Bank Types in Kuantan Singingi Regency, 2020**

Jenis Bank Bank Type		Kantor Pusat Headquarters	Kantor Cabang Branch Office	Kantor Cabang Pembantu Branch Office	Kantor Kas Cash Office
(1)		(2)	(3)	(4)	(5)
<b>Bank Umum Konvensional</b> <i>Conventional Based Commercial Banks</i>					
1.	Bank Persero <i>State Bank</i>	–	1	14	13
2.	Bank Pembangunan Daerah <i>Regional Government Bank</i>	–	–	–	–
3.	Bank Swasta <i>Private Bank</i>	–	–	–	1
4.	Bank Asing <i>Foreign Bank</i>	–	–	–	–
<b>Bank Umum Syariah</b> <i>Sharia Based Commercial Banks</i>					
1.	Bank Swasta Nasional <i>Private National Bank</i>	–	–	1	–
2.	Bank Pembangunan Daerah <i>Regional Government Bank</i>	–	–	–	–
<b>Jumlah/Total</b>		–	1	15	14

Sumber/Source: Otoritas Jasa Keuangan / Financial Services Authority

**Tabel**  
**Table** 10.1.3

**Jumlah Rekening dan Nominal Giro Bank Umum Menurut Bulan di Kabupaten Kuantan Singingi, 2020**  
**Number of Accounts and Current Account Nominal of Conventional Bank by Month in Kuantan Singingi Regency, 2020**

Bulan Month	Giro Current Account			
	Jumlah Rekening Rupiah Number of Rupiah Accounts	Jumlah Rekening Valas Number of Foreign Currency Accounts	Nominal Rupiah Rupiah Nominal	Nominal Valas Foreign Currency Nominal
(1)	(2)	(3)	(4)	(5)
1. Januari	15 900	–	1 513 238 037 648	–
2. Februari	15 864	–	1 390 576 055 328	–
3. Maret	15 924	–	1 525 031 788 488	–
4. April	15 936	–	1 819 066 982 520	–
5. Mei	15 924	–	2 618 578 078 056	–
6. Juni	16 020	–	3 346 545 337 728	–
7. Juli	16 008	–	3 190 657 125 048	–
8. Agustus	15 924	–	3 511 209 718 512	–
9. September	15 828	–	3 675 983 561 568	–
10. Oktober	15 864	–	3 935 552 115 132	–
11. November	16 536	–	3 525 277 910 184	–
12. Desember	16 512	–	1 110 268 597 968	–

Sumber/Source: Otoritas Jasa Keuangan / Financial Services Authority

**Tabel**  
**Table** 10.1.4**Jumlah Rekening dan Nominal Tabungan Bank Umum Menurut Bulan di Kabupaten Kuantan Singingi, 2020**  
**Number of Accounts and Savings Nominal of Conventional Bank by Month in Kuantan Singingi Regency, 2020**

Bulan Month	Tabungan Savings			
	Jumlah Rekening Rupiah Number of Rupiah Accounts	Jumlah Rekening Valas Number of Foreign Currency Accounts	Nominal Rupiah Rupiah Nominal	Nominal Valas Foreign Currency Nominal
(1)	(2)	(3)	(4)	(5)
1. Januari	2 598 072	204	11 841 584 496 000	1 384 389 228
2. Februari	2 605 764	240	11 577 961 810 236	1 521 335 436
3. Maret	2 618 940	240	11 600 179 611 216	1 713 538 380
4. April	2 628 012	240	11 433 819 259 236	1 562 799 624
5. Mei	2 650 704	240	12 043 409 913 948	1 534 979 196
6. Juni	2 665 560	240	11 884 259 164 716	1 497 702 144
7. Juli	2 675 340	252	12 249 697 550 676	723 288 672
8. Agustus	2 706 648	252	12 828 911 943 720	721 191 492
9. September	2 768 976	252	13 349 595 221 676	866 565 960
10. Oktober	2 845 392	252	13 319 957 878 980	851 485 632
11. November	2 896 140	252	14 232 018 666 864	821 860 248
12. Desember	2 997 000	252	15 249 967 819 560	817 566 684

Sumber/Source: Otoritas Jasa Keuangan / Financial Services Authority

**Tabel**  
**Table** 10.1.5

**Jumlah Rekening dan Nominal Deposito Bank Umum  
Menurut Bulan di Kabupaten Kuantan Singingi, 2020**  
**Number of Accounts and Deposit Nominal of Conventional  
Bank by Month in Kuantan Singingi Regency, 2020**

Bulan Month	Deposito Deposit			
	Jumlah Rekening Rupiah Number of Rupiah Accounts	Jumlah Rekening Valas Number of Foreign Currency Accounts	Nominal Rupiah Rupiah Nominal	Nominal Valas Foreign Currency Nominal
(1)	(2)	(3)	(4)	(5)
1. Januari	9 588	—	3 785 794 046 220	—
2. Februari	9 576	—	3 814 990 046 220	—
3. Maret	9 444	—	3 790 342 046 220	—
4. April	9 312	—	3 839 986 046 220	—
5. Mei	9 360	—	3 824 170 046 220	—
6. Juni	9 432	—	3 849 298 046 220	—
7. Juli	9 648	—	3 869 038 046 220	—
8. Agustus	9 528	—	3 825 742 046 220	—
9. September	9 444	—	3 669 514 046 220	—
10. Oktober	9 468	—	3 736 042 046 220	—
11. November	9 432	—	3 698 879 195 268	—
12. Desember	9 396	—	3 767 879 195 268	—

Sumber/Source: Otoritas Jasa Keuangan / Financial Services Authority

## 10.2 KOPERASI COOPERATIVE

**Tabel** 10.2.1 **Banyaknya Koperasi Menurut Kecamatan dan Jenis di Kabupaten Kuantan Singingi, 2019 dan 2020**  
*Number of Cooperatives by Subdistrict and Types in Kuantan Singingi Regency, 2019 and 2020*

Kecamatan Subdistrict	2019		Jumlah Total
	KUD	Non KUD	
(1)	(2)	(3)	(4)
1. Kuantan Mudik	4	9	13
2. Hulu Kuantan	–	6	6
3. Gunung Toar	1	7	8
4. Pucuk Rantau	–	4	4
5. Singingi	13	7	20
6. Singingi Hilir	12	13	25
7. Kuantan Tengah	5	55	60
8. Sentajo Raya	5	5	10
9. Benai	2	7	9
10. Kuantan Hilir	2	5	7
11. Pangean	1	13	14
12. Logas Tanah Darat	4	7	11
13. Kuantan Hilir Seberang	–	2	2
14. Cerenti	2	11	13
15. Inuman	1	5	6
<b>Jumlah/Total</b>	<b>52</b>	<b>156</b>	<b>208</b>



Lanjutan Tabel/*Continued Table* 10.2.1

Kecamatan <i>Subdistrict</i>	2020		
	KUD	Non KUD	Jumlah <i>Total</i>
(1)	(5)	(6)	(7)
1. Kuantan Mudik	4	9	13
2. Hulu Kuantan	–	6	6
3. Gunung Toar	1	7	8
4. Pucuk Rantau	–	4	4
5. Singingi	13	7	20
6. Singingi Hilir	12	14	26
7. Kuantan Tengah	5	56	61
8. Sentajo Raya	5	5	10
9. Benai	2	7	9
10. Kuantan Hilir	2	5	7
11. Pangean	1	13	14
12. Logas Tanah Darat	4	7	11
13. Kuantan Hilir Seberang	–	2	2
14. Cerenti	2	11	13
15. Inuman	1	5	6
<b>Jumlah/Total</b>	<b>52</b>	<b>158</b>	<b>210</b>

Sumber/*Source*: Dinas Koperasi Usaha Kecil dan Menengah, Perdagangan dan Perindustrian Kabupaten Kuantan Singingi / *Regional Cooperatives Small and Medium Enterprises, Tradem and Industry Office of Kuantan Singingi Regency*

**Tabel**  
**Table** 10.2.2**Banyaknya Koperasi Menurut Kecamatan dan Keaktifan di Kabupaten Kuantan Singingi, 2019 dan 2020**  
**Number of Cooperatives by Subdistrict and Activity in Kuantan Singingi Regency, 2019 and 2020**

Kecamatan Subdistrict	2019		
	Aktif Active	Tidak Aktif Not Active	Jumlah Total
(1)	(2)	(3)	(4)
1. Kuantan Mudik	9	4	13
2. Hulu Kuantan	6	–	6
3. Gunung Toar	7	1	8
4. Pucuk Rantau	3	1	4
5. Singingi	15	5	20
6. Singingi Hilir	24	1	25
7. Kuantan Tengah	36	24	60
8. Sentajo Raya	7	3	10
9. Benai	5	4	9
10. Kuantan Hilir	5	2	7
11. Pangean	10	4	14
12. Logas Tanah Darat	5	6	11
13. Kuantan Hilir Seberang	2	–	2
14. Cerenti	7	6	13
15. Inuman	3	3	6
<b>Jumlah/Total</b>	<b>144</b>	<b>64</b>	<b>208</b>

Lanjutan Tabel/*Continued Table* 10.2.2

Kecamatan <i>Subdistrict</i>	2020		
	Aktif <i>Active</i>	Tidak Aktif <i>Not Active</i>	Jumlah <i>Total</i>
(1)	(5)	(6)	(7)
1. Kuantan Mudik	9	4	13
2. Hulu Kuantan	6	–	6
3. Gunung Toar	7	1	8
4. Pucuk Rantau	3	1	4
5. Singingi	15	5	20
6. Singingi Hilir	25	1	26
7. Kuantan Tengah	37	24	61
8. Sentajo Raya	7	3	10
9. Benai	5	4	9
10. Kuantan Hilir	5	2	7
11. Pangean	10	4	14
12. Logas Tanah Darat	5	6	11
13. Kuantan Hilir Seberang	2	–	2
14. Cerenti	7	6	13
15. Inuman	3	3	6
<b>Jumlah/Total</b>	<b>146</b>	<b>64</b>	<b>210</b>

Sumber/*Source*: Dinas Koperasi Usaha Kecil dan Menengah, Perdagangan dan Perindustrian Kabupaten Kuantan Singingi / *Regional Cooperatives Small and Medium Enterprises, Tradem and Industry Office of Kuantan Singingi Regency*

**Tabel** 10.2.3 **Banyaknya Anggota Koperasi Menurut Jenis Koperasi di Kabupaten Kuantan Singingi, 2019 dan 2020**  
**Table** **Number of Cooperative Members by Types In Kuantan Singingi Regency, 2019 and 2020**

	Jenis Koperasi Cooperative Type	Jumlah Anggota Number of Members	
		2019	2020
(1)		(2)	
1.	Koperasi Unit Desa (KUD) / Cooperative Village Unit	22 137	23 403
2.	Koperasi Pegawai Republik Indonesia (KPRI) / Employees Cooperative Republic of Indonesia	1 810	1 134
3.	Koperasi Tani (Koptan) / Farmers Cooperative	1 598	2 333
4.	Koperasi Kebun (Kopbun) / Plantation Cooperative	1 589	453
5.	Koperasi Pasar (Koppas) / Market Cooperative	2 568	20
6.	Koperasi Wanita (Kopwan) / Women Cooperative	322	182
7.	Koperasi Karyawan (Kopkar) / Employees Cooperative	4 238	3 258
8.	Koperasi Serba Usaha (KSU) / Business Cooperative	1 017	1 046
9.	Koperasi Wredatama / Wredatama Cooperative	146	200
10.	Koperasi Syariah (Kopsyah) / Sharia Cooperative	439	379
11.	Koperasi Pondok Pesantren (Koppontren) / Boarding School Cooperative	85	84
12.	Koperasi Simpan Pinjam (KSP) / Cooperative Finance	664	311
13.	Koperasi lainnya / Other Cooperative	1 523	1 740
<b>Jumlah/Total</b>		<b>38 136</b>	<b>34 543</b>

Sumber/Source: Dinas Koperasi Usaha Kecil dan Menengah, Perdagangan dan Perindustrian Kabupaten Kuantan Singingi / Regional Cooperatives Small and Medium Enterprises, Tradem and Industry Office of Kuantan Singingi Regency

**Tabel**  
**Table** 10.2.4

**Jumlah Pasar Menurut Status di Kabupaten Kuantan Singingi, 2019 dan 2020**  
**Number of Market by Status in Kuantan Singingi Regency, 2019 and 2020**

Kecamatan Subdistrict	2019			Jumlah Total
	Pasar Kabupaten Regency Market	Pasar Kecamatan Subdistrict Market	Pasar Desa/ Kelurahan Village/Kelurahan Market	
(1)	(2)	(3)	(4)	(5)
1. Kuantan Mudik	–	1	1	2
2. Hulu Kuantan	–	1	2	3
3. Gunung Toar	–	1	2	3
4. Pucuk Rantau	–	–	1	1
5. Singingi	–	1	7	8
6. Singingi Hilir	–	1	8	9
7. Kuantan Tengah	–	1	2	3
8. Sentajo Raya	–	–	4	4
9. Benai	–	1	–	1
10. Kuantan Hilir	–	1	–	1
11. Pangean	–	1	–	1
12. Logas Tanah Darat	–	1	5	6
13. Kuantan Hilir Seberang	–	–	1	1
14. Cerenti	–	1	–	1
15. Inuman	–	1	–	1
<b>Jumlah/Total</b>	–	<b>12</b>	<b>33</b>	<b>45</b>

Lanjutan Tabel/Continued Table 10.2.4

Kecamatan Subdistrict	2020			
	Pasar Kabupaten Regency Market	Pasar Kecamatan Subdistrict Market	Pasar Desa/ Kelurahan Village/Kelurahan Market	Jumlah Total
(1)	(6)	(7)	(8)	(9)
1. Kuantan Mudik	–	1	1	2
2. Hulu Kuantan	–	1	2	3
3. Gunung Toar	–	1	2	3
4. Pucuk Rantau	–	–	1	1
5. Singingi	–	1	7	8
6. Singingi Hilir	–	1	8	9
7. Kuantan Tengah	–	1	2	3
8. Sentajo Raya	–	–	4	4
9. Benai	–	1	–	1
10. Kuantan Hilir	–	1	–	1
11. Pangean	–	1	–	1
12. Logas Tanah Darat	–	1	5	6
13. Kuantan Hilir Seberang	–	–	1	1
14. Cerenti	–	1	–	1
15. Inuman	–	1	–	1
<b>Jumlah/Total</b>	<b>–</b>	<b>12</b>	<b>33</b>	<b>45</b>

Sumber/Source: Dinas Koperasi Usaha Kecil dan Menengah, Perdagangan dan Perindustrian Kabupaten Kuantan Singingi / Regional Cooperatives Small and Medium Enterprises, Tradem and Industry Office of Kuantan Singingi Regency

# BAB 11

## Chapter 11

# PENGELUARAN PENDUDUK

## Population Expenditure


### RATA-RATA PENGELUARAN PENGELUARAN PER KAPITA SEBULAN MENURUT KELOMPOK MAKANAN (Rp), 2020

Average Expenditure Per Capita Per Month by Food Group (Rp), 2020

 Padi-Padian Cereals 72.797	 Umbi Tubers 7.190	 Ikan Fish 65.704	 Daging Meat 25.030	 Telur & susu Eggs & Milk 33.701
 Sayur-sayuran Vegetables 61.464	 Kacang Legumes 8.632	 Buah Fruits 22.930	 Minyak & kelapa Oil & coconut 22.343	 Bahan minuman Beverage 17.319
 Bumbu Spices 9.961	 Bahan Makanan Lainnya Miscellaneous food item 9.936	 Makanan dan Minuman jadi Fast food and drink 161.586	 Rokok & tembakau Cigarette & tobacco 79.597	

### RATA-RATA PENGELUARAN PENGELUARAN PER KAPITA SEBULAN MENURUT KELOMPOK NON MAKANAN (Rp), 2020

Average Expenditure Per Capita Per Month by Non Food Group (Rp), 2020

 Perumahan dan Fasilitas Rumah Tangga Housing and Household Facility 294.338	 Aneka Barang dan Jasa Goods and Services 116.920
 Pakaian, Alas Kaki, dan Tutup Kepala Clothing, Footwear, and Headgear 36.384	 Barang Tahan Lama Durable Goods 32.948
 Pajak, Pungutan, dan Asuransi Taxes and insurances 45.317	 Keperluan Pesta dan Upacara Party and Ceremony Purposes 23.461





**PENJELASAN TEKNIS**

1. **Pengeluaran rata-rata per kapita** adalah biaya yang dikeluarkan untuk konsumsi semua anggota rumah tangga selama sebulan baik yang berasal dari pembelian, pemberian maupun produksi sendiri dibagi dengan banyaknya anggota rumah tangga dalam rumah tangga tersebut.

**TECHNICAL NOTES**

1. ***Per capita Average Expenditure*** is the cost spent for all household members consumption during the month, whether from purchasing, giving or own production, divided by the number of household members in the household.

<https://kuansingkab.bps.go.id>

**ULASAN**

Pengeluaran rata-rata per kapita sebulan pada tahun 2020 penduduk Kabupaten Kuantan Singingi untuk makanan sebesar 598.190 rupiah dan untuk non makanan sebesar 549.368 rupiah

Pada tahun 2020 persentase pengeluaran makanan terhadap seluruh pengeluaran di Kabupaten Kuantan Singingi sebesar 52,13 persen.

Untuk komoditas kelompok barang bukan makanan, penyumbang kontribusi terbesar adalah perumahan dan fasilitas rumah tangga.

**DESCRIPTION**

*The monthly average expenditure of Kuantan Singingi Regency's population in 2020 was 583.182 rupiahs for food consumption and 547.296 rupiahs for non-food commodities.*

*The percentage spent on food of Kuantan Singingi Regency was around 52,13 percent in 2020.*

*For non-food commodities group items, the largest contributor is housing and households facilities.*

<https://kuansingka...>

**Tabel**  
**Table** 11.1

**Rata-rata Pengeluaran per Kapita Sebulan Menurut Kelompok Komoditas (rupiah) di Kabupaten Kuantan Singingi, 2019 dan 2020**  
*Monthly Average Expenditure per Capita by Commodity Group (rupiahs) in Kuantan Singingi Regency, 2019 and 2020*

<b>Kelompok Komoditas/Commodity Group</b>	<b>2019</b>	<b>2020</b>
(1)	(2)	(3)
<b>Makanan/Food</b>		
Padi-padian/ <i>Cereals</i>	71 726	72 797
Umbi-umbian/ <i>Tubers</i>	7 842	7 190
Ikan/udang/cumi/kerang/ <i>Fish/shrimp/common squid/shells</i>	58 737	65 704
Daging/ <i>Meat</i>	23 438	25 030
Telur dan susu/ <i>Eggs and milk</i>	30 456	33 701
Sayur-sayuran/ <i>Vegetables</i>	51 245	61 464
Kacang-kacangan/ <i>Legumes</i>	8 630	8 632
Buah-buahan/ <i>Fruits</i>	24 471	22 930
Minyak dan kelapa/ <i>Oil and coconut</i>	21 111	22 343
Bahan minuman/ <i>Beverage stuffs</i>	16 628	17 319
Bumbu-bumbuan/ <i>Spices</i>	9 609	9 961
Konsumsi lainnya/ <i>Miscellaneous food items</i>	8 407	9 936
Makanan dan minuman jadi/ <i>Prepared food and beverages</i>	156 264	161 586
Rokok/ <i>Cigarettes</i>	94 618	79 597
<b>Jumlah makanan/Total food</b>	<b>583 182</b>	<b>598 190</b>
<b>Bukan makanan/Non-food</b>		
Perumahan dan fasilitas rumah tangga/ <i>Housing and household facilities</i>	280 910	294 338
Aneka komoditas dan jasa/ <i>Goods and services</i>	107 310	116 920
Pakaian, alas kaki, dan tutup kepala/ <i>Clothing, footwear, and headgear</i>	37 754	36 384
Komoditas tahan lama/ <i>Durable goods</i>	81 627	32 948
Pajak, pungutan, dan asuransi/ <i>Taxes and insurance</i>	28 536	45 317
Keperluan pesta dan upacara/kenduri/ <i>Parties and ceremonies</i>	11 158	23 461
<b>Jumlah bukan makanan/Total non-food</b>	<b>547 296</b>	<b>549 368</b>
<b>Jumlah/Total</b>	<b>1 130 478</b>	<b>1 147 558</b>

Sumber/Source: BPS, Survei Sosial Ekonomi Nasional (Susenas) Maret/BPS-Statistics Indonesia, National Socioeconomic Survey March

**Tabel**  
**Table** 11.2

**Persentase Pengeluaran per Kapita Sebulan Menurut Kelompok Komoditas di Kabupaten Kuantan Singingi, 2019 dan 2020**  
**Percentage of Monthly Expenditure per Capita by Commodity Group in Kuantan Singingi Regency, 2019 and 2020**


<b>Kelompok Komoditas/Commodity Group</b>	<b>2019</b>	<b>2020</b>
(1)	(2)	(3)
<b>Makanan/Food</b>		
Padi-padian/ <i>Cereals</i>	6,34	6,34
Umbi-umbian/ <i>Tubers</i>	0,69	0,63
Ikan/udang/cumi/kerang/ <i>Fish/shrimp/common squid/shells</i>	5,20	5,73
Daging/ <i>Meat</i>	2,07	2,18
Telur dan susu/ <i>Eggs and milk</i>	2,69	2,94
Sayur-sayuran/ <i>Vegetables</i>	4,53	5,36
Kacang-kacangan/ <i>Legumes</i>	0,76	0,75
Buah-buahan/ <i>Fruits</i>	2,16	2,00
Minyak dan kelapa/ <i>Oil and coconut</i>	1,87	1,95
Bahan minuman/ <i>Beverage stuffs</i>	1,47	1,51
Bumbu-bumbuan/ <i>Spices</i>	0,85	0,87
Konsumsi lainnya/ <i>Miscellaneous food items</i>	0,74	0,87
Makanan dan minuman jadi/ <i>Prepared food and beverages</i>	13,82	14,08
Rokok/ <i>Cigarettes</i>	8,37	6,94
<b>Jumlah makanan/Total food</b>	<b>51,59</b>	<b>52,13</b>
<b>Bukan makanan/Non-food</b>		
Perumahan dan fasilitas rumah tangga/ <i>Housing and household facilities</i>	24,85	25,65
Aneka komoditas dan jasa/ <i>Goods and services</i>	9,49	10,19
Pakaian, alas kaki, dan tutup kepala/ <i>Clothing, footwear, and headgear</i>	3,34	3,17
Komoditas tahan lama/ <i>Durable goods</i>	7,22	2,87
Pajak, pungutan, dan asuransi/ <i>Taxes and insurance</i>	2,52	3,95
Keperluan pesta dan upacara/kenduri/ <i>Parties and ceremonies</i>	0,99	2,04
<b>Jumlah bukan makanan/Total non-food</b>	<b>48,41</b>	<b>47,87</b>
<b>Jumlah/Total</b>	<b>100,00</b>	<b>100,00</b>

Sumber/Source: BPS, Survei Sosial Ekonomi Nasional (Susenas) Maret/BPS-Statistics Indonesia, National Socioeconomic Survey March

# BAB 12 SISTEM NERACA REGIONAL

## Chapter 12 System of Regional Accounts

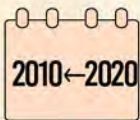
PDRB TELAH MENGALAMI **ENAM KALI** PERUBAHAN TAHUN DASAR  
*GRDP has undergone six changes in the base year*



### PERUBAHAN TAHUN DASAR PDRB MENJADI 2010

dilakukan seiring dengan mengadopsi rekomendasi Perserikatan Bangsa-Bangsa (PBB) yang tertuang dalam 2008 System of National Accounts (SNA 2008) melalui penyusunan kerangka Supply and Use Tables (SUT).

*Changes in the base year's GRDP into 2010 are in line with the implementation of the recommendation of the United Nations (UN) in the 2008 System of National Accounts (SNA 2008) through the preparation of a framework supply and Use Tables (SUT).*



### PDRB ADHK 2010 KABUPATEN KUANTAN SINGINGI TAHUN 2020

*GRDP at 2010 constant prices of Kuantan Singingi Regency in 2020 was*

**RP 33 749,09 MILIAR**



### PDRB ADHB KABUPATEN KUANTAN SINGINGI TAHUN 2020

*GRDP at current prices of Kuantan Singingi Regency in 2020 was*

**RP 23 844,40 MILIAR**



### EKONOMI KABUPATEN KUANTAN SINGINGI **TUMBUH 0,98%**

Pertumbuhan ekonomi pada tahun 2020 melambat dibandingkan tahun 2019 karena pandemi Covid-19

*Economic growth in 2020 slowed down compared to 2019 because of the Covid-19 pandemic*



### SEKTOR PENYUMBANG PDRB TERBESAR ADALAH PERTANIAN, KEHUTANAN, DAN PERIKANAN, DENGAN SUMBANGAN SEBESAR

*The biggest contributor sector of GRDP were Agriculture, Forestry, and Fishery, with contribution*

**50,73%**





**PENJELASAN TEKNIS****TECHNICAL NOTES**

1. Penghitungan statistik neraca nasional mengikuti buku petunjuk yang diterbitkan oleh Perserikatan Bangsa Bangsa (PBB) dikenal sebagai Sistem Neraca Nasional (SNN). SNN adalah rekomendasi internasional tentang bagaimana menyusun ukuran aktivitas ekonomi yang sesuai dengan standar neraca baku yang didasarkan pada prinsip-prinsip ekonomi. Rekomendasi yang dimaksud dinyatakan dalam sekumpulan konsep, definisi, klasifikasi, dan aturan neraca yang disepakati secara internasional dalam mengukur indikator tertentu seperti Produk Domestik Bruto (PDB). Salah satu bentuk adaptasi pencatatan statistik nasional adalah melakukan perubahan tahun dasar PDB Indonesia dari tahun 2000 ke 2010. Perubahan tahun dasar PDB dilakukan seiring dengan mengadopsi rekomendasi PBB yang tertuang dalam Sistem Neraca Nasional 2008 (SNA 2008).
  2. Produk Domestik Bruto pada tingkat nasional serta Produk Domestik Regional Bruto (PDRB) pada tingkat regional (provinsi) menggambarkan kemampuan suatu wilayah untuk menciptakan nilai tambah pada suatu waktu tertentu. Untuk menyusun PDB
1. *The method used to estimate national accounts statistics is based on the standard guidelines formed by United Nation known as System of National Accounts (SNA). SNA is the internationally agreed standard set of recommendations on how to compile measures of economic activity in accordance with strict accounting conventions based on economic principles. The recommendations are expressed in term of a set of concepts, definitions, classifications and accounting rules that comprise the internationally agreed standard for measuring indicators such as Gross Domestic Product (GDP). One of the improvement in the national statistical system is to rebase GDP form base year 2000 to 2010 in order to capture current economic condition. It is in line with the United Nations (UN) recommendation on 2008 SNA.*
  2. *The basic measure of the value added arising from economic activity is known as Gross Domestic Product at the national level and Gross Regional Domestic Product (GRDP) at the regional level (provinces/regencies/municipalities). To compile*



maupun PDRB digunakan 2 pendekatan, yaitu lapangan usaha dan pengeluaran. Keduanya menyajikan komposisi data nilai tambah dirinci menurut sumber kegiatan ekonomi (lapangan usaha) dan menurut komponen penggunaannya. PDB maupun PDRB dari sisi lapangan usaha merupakan penjumlahan seluruh komponen nilai tambah bruto yang mampu diciptakan oleh sektor-sektor ekonomi atas berbagai aktivitas produksinya. Sedangkan dari sisi pengeluaran menjelaskan tentang penggunaan dari nilai tambah tersebut.

3. PDB menurut lapangan usaha mengalami perubahan klasifikasi dari 9 lapangan usaha menjadi 17 lapangan usaha. PDB menurut lapangan usaha dirinci menurut total nilai tambah dari seluruh sektor ekonomi yang mencakup lapangan usaha Pertanian, Kehutanan, dan Perikanan; Pertambangan dan Penggalian; Industri Pengolahan; Pengadaan Listrik dan Gas; Pengadaan Air, Pengelolaan Sampah, Limbah dan Daur Ulang; Konstruksi; Perdagangan Besar dan Eceran, Reparasi Mobil dan Sepeda Motor; Transportasi dan Pergudangan; Penyediaan Akomodasi dan Makan Minum; Informasi dan Komunikasi; Jasa Keuangan dan Asuransi; Real Estat; Jasa

*these statistics, two approaches have been used, i.e. "production approach" and "expenditure approach". The first approach is to measure value added produced by various kinds of economic activities, while the second approach is to measure final uses of the country's output. In other words, GDP/GRDP is the sum of total value added produced by all economic industries (activities) and the way of using it.*

3. *GDP by industry classification changes from 9 sectors to 17 industries. GDP by industry is classified by types of economic activities such as Agriculture, Forestry and Fishing; Mining and Quarrying; Manufacturing; Electricity and Gas; Water supply, Sewerage, Waste Management and Remediation Activities; Construction; Wholesale and Retail Trade; Repair of Motor Vehicles and Motorcycles; Transportation and Storage; Accommodation and Food Service Activities; Information and Communication; Financial and Insurance Activities; Real Estate Activities; Business Activities; Public Administration; Defence and Compulsory Social Security; Education; Human Health and*



Perusahaan; Administrasi Pemerintahan, Pertahanan dan Jaminan Sosial Wajib; Jasa Pendidikan; Jasa Kesehatan dan Kegiatan Sosial; dan Jasa lainnya.

*Social Work Activities; and Other Services Activities.*

4. PDB menurut pengeluaran mengalami perubahan klasifikasi dimana pengeluaran konsumsi Lembaga Non Profit yang Melayani Rumah Tangga (LNPR) yang sebelumnya termasuk bagian dari pengeluaran konsumsi rumah tangga menjadi komponen terpisah. Sehingga klasifikasi PDB menurut pengeluaran dirinci menjadi 7 komponen yaitu komponen pengeluaran konsumsi rumah tangga, pengeluaran konsumsi LNPR, pengeluaran konsumsi pemerintah, pembentukan modal tetap bruto, perubahan inventori, ekspor barang dan jasa, dan impor barang dan jasa.

4. *GDP by expenditure classification changes where consumption expenditure Non-profit Institutions Serving Households (NPISH) previously included as part of household consumption expenditure is taken out into separate component. So that, GDP by type of expenditures is classified into: household consumption expenditure, NPISH consumption expenditure, government consumption expenditure, gross fixed capital formation, changes in inventories, exports of goods and services, and imports of goods and services.*

5. Pengeluaran konsumsi rumah tangga mencakup berbagai pengeluaran konsumsi akhir rumah tangga atas barang dan jasa untuk memenuhi kebutuhan individu ataupun kelompok secara langsung. Pengeluaran rumah tangga di sini mencakup makanan dan minuman selain restoran; pakaian, alas kaki dan jasa perawatannya; perumahan dan perlengkapan rumah tangga; kesehatan dan pendidikan; transportasi dan komunikasi;

5. *Household consumption expenditures consist of expenditures incurred by households, which are used for both individual or collective needs. Household consumptions are classified into food and beverages other than restaurants; clothing, footwear, and related maintenance services; housing and household equipment; health and education; transport and communication; restaurants and hotels; and others.*

restoran dan hotel serta lainnya.

6. Pengeluaran Pemerintah terdiri dari Pengeluaran Konsumsi Individu dan Pengeluaran Konsumsi Kolektif. Barang dan jasa individu merupakan barang dan jasa privat, dimana ciri-ciri barang privat adalah a) Scarcity, yaitu ada kelangkaan/keterbatasan dalam jumlah; b) Excludable consumption, yaitu konsumsi suatu barang dapat dibatasi hanya pada mereka yang memenuhi persyaratan tertentu (biasanya harga); c) Rivalrous competition, yaitu konsumsi oleh satu konsumen akan mengurangi atau menghilangkan kesempatan pihak lain untuk melakukan hal serupa. Contoh barang dan jasa yang dihasilkan pemerintah dan tergolong sebagai barang dan jasa individu adalah jasa pelayanan kesehatan pemerintah di rumah sakit/puskesmas dan jasa pendidikan di sekolah/universitas negeri. Sedangkan barang dan jasa kolektif ekuivalen dengan barang publik yang memiliki ciri a) Non rivalry, yaitu penggunaan satu konsumen terhadap suatu barang tidak mengurangi kesempatan konsumen lain untuk juga mengkonsumsi barang tersebut; b) Non excludable, yaitu apabila suatu barang publik tersedia, maka tidak ada yang dapat menghalangi siapapun
6. *Government consumption expenditure consists of Individual Consumption Expenditure and Collective Consumption Expenditure. Individual goods and services are private goods and services, which the characteristics of private goods is a) Scarcity, that there is a scarcity/limited in number; b) Excludable consumption, the consumption of goods can be limited only to those who meet certain requirements (usually the price); c) Rivalrous competition, ie consumption by the consumer will reduce or eliminate the chance of another party to do so. Examples of goods and services produced by government and classified as goods and services of individuals is the government health services in hospitals/health centers and education services in schools/universities. Collective goods and services equivalent to public goods characterized by a) Non-rivalry, namely the use of a consumer for an item does not reduce the chance of another consumer to also consume goods; b) Non-excludable, i.e. when a public good available, then nothing can hinder anyone to benefit from the goods or in other words everyone has access to the goods. Examples of goods and services produced by government and classified as collective goods and services is carried military*

untuk memperoleh manfaat dari barang tersebut atau dengan kata lain setiap orang memiliki akses ke barang tersebut. Contoh barang dan jasa yang dihasilkan pemerintah dan tergolong sebagai barang dan jasa kolektif adalah jasa pertahanan yang dilakukan TNI dan keamanan yang dilakukan kepolisian.

*defense services and the police's security.*

7. Pembentukan Modal Tetap Bruto (PMTB) mencakup pengadaan, pembuatan, dan pembelian barang modal. Barang modal dimaksud adalah barang-barang yang digunakan untuk proses produksi, tahan lama atau yang mempunyai umur pemakaian lebih dari satu tahun seperti bangunan, mesin-mesin dan alat angkutan. Termasuk pula di sini perbaikan besar (berat) yang sifatnya memperpanjang umur atau mengubah bentuk atau kapasitas barang modal tersebut. Pengeluaran barang modal untuk keperluan militer juga dicakup sebagai PMTB. Klasifikasi komponen PMTB dibagi menjadi 6 sub komponen yaitu Konstruksi; Mesin dan Peralatan; Kendaraan; Peralatan Lainnya; Cultivated Biological Resources (CBR) dan Produk Kekayaan Intelektual.
7. *Gross Fixed Capital Formation (GFCF) includes procurement, manufacture, and the purchase of capital goods. Capital goods are goods which are used for the production process, durable or have a service life of more than one year such as buildings, machinery, and transportation equipment. Including here: huge improvement that are to extend the life or changing the shape or the capacity of the capital goods. Capital expenditures for military purposes are also covered as GFCF. GFCF component are classified into six sub-components: Construction; Machinery and Equipment; vehicle; Other equipment; Cultivated Biological Resources (CBR) and Intellectual Property Product.*
8. Ekspor barang dan jasa merupakan transaksi perdagangan barang dan jasa dari penduduk (residen) ke bukan penduduk (nonresiden).
8. *Exports of goods and services consist of transactions of goods and services from residents to non-residents. Imports of goods*

Impor barang dan jasa adalah transaksi perdagangan dari bukan penduduk ke penduduk. Ekspor atau impor barang terjadi pada saat terjadi perubahan hak kepemilikan barang antara penduduk dengan bukan penduduk (dengan atau tanpa perpindahan fisik barang tersebut). Pada PDB dengan tahun dasar 2010, ekspor dan impor barang dirinci menjadi nonmigas dan migas.

*and services consist of transaction of goods and services from non-residents to residents. Exports and imports of goods occur when there are changes in ownership of goods between residents and non-residents (with or without physical movements of goods across frontiers). On the GDP at 2010 basic year, exports and imports of goods specified into non oil and gas and oil and gas.*

9. Produk Domestik Bruto maupun agregat turunannya disajikan dalam 2 (dua) versi penilaian, yaitu atas dasar "harga berlaku" dan atas dasar "harga konstan". Disebut sebagai harga berlaku karena seluruh agregat dinilai dengan menggunakan harga pada tahun berjalan, sedangkan harga konstan penilaiannya didasarkan kepada harga satu tahun dasar tertentu, dalam publikasi ini digunakan harga tahun 2010.

9. *GDP and its aggregations are presented in two forms: at current market prices and at constant base year market prices. In presenting current market prices, all aggregates are valued at current market prices, while base year constant market prices are shown by valuing all aggregates at fixed base year prices. Year of 2010 is used as the base year in this publication.*

10. Laju pertumbuhan Produk Domestik Bruto diperoleh dari perhitungan PDB atas dasar harga konstan. Diperoleh dengan cara mengurangi nilai PDB pada tahun ke-n terhadap nilai pada tahun ke n-1 (tahun sebelumnya), dibagi dengan nilai pada tahun ke n-1, dikalikan dengan 100 persen. Laju pertumbuhan menunjukkan perkembangan

10. *Growth rate of Gross Domestic Product is derived from GDP at constant market prices. It is obtained by subtracting the value of GDP year n with the value of GDP year n-1, divided by the value of GDP year n-1 then multiplied by 100 percent. The growth rate of GDP explains the income growth during the given period.*

agregat pendapatan dari satu waktu tertentu terhadap waktu sebelumnya.

<https://kuansingkab.bps.go.id>

**ULASAN**

Pemerintah Kabupaten Kuantan Singingi melaksanakan berbagai program pembangunan supaya lebih menggerakkan roda perekonomian di Kabupaten Kuantan Singingi. Tentu saja pemerataan pembangunan ke seluruh wilayah dan lapisan masyarakat harus terus diperhatikan.

Sewajarnya suatu pembangunan ekonomi makro yang dilakukan pemerintah daerah dievaluasi agar dapat mengukur tingkat kemajuan pembangunan yang telah dicapai. Sehingga diperlukan beberapa indikator ekonomi sebagai alat ukur tersebut. Salah satu indikator tersebut adalah angka Produk Domestik Regional Bruto. Melalui angka PDRB ini dapat dihasilkan indikator-indikator lainnya seperti laju pertumbuhan ekonomi secara regional maupun sektoral, tingkat kemakmuran penduduk, perubahan harga barang secara keseluruhan, struktur perekonomian dan perubahannya, dll.

**DESCRIPTION**

*Kuantan Singingi Regency Government implement various development programs to better drive the economy in the Kuantan Singingi Regency. Ofcourse, equitable development throughout the region and community group should continue to be addressed.*

*Naturally a macro-economic development undertaken by local government in the evaluation order to measure the level of development progress that has been achieved. So we need some economic indicators such as measure. One of the mesures of prosperity degree in the Gross Domestic Regional Product. For further information, it can yield some other indicators, such as economic growth both regional and by sector, measure of prosperity people, inflation, the distribution of domestic regional product and etc.*

**Tabel**  
**Table** 12.1

**Produk Domestik Regional Bruto Atas Dasar Harga Berlaku Menurut Lapangan Usaha di Kabupaten Kuantan Singingi (miliar rupiah), 2016–2020**  
**Gross Regional Domestic Product at Current Market Prices by Industry in Kuantan Singingi Regency (billion rupiahs), 2016–2020**

	Lapangan Usaha/Industry	2016	2017	2018	2019 <sup>a</sup>	2020 <sup>ax</sup>
	(1)	(2)	(3)	(4)	(5)	(6)
A	Pertanian, Kehutanan, dan Perikanan/ <i>Agriculture, Forestry, and Fishing</i>	13 652,39	14 569,28	14 633,13	15 288,35	17 121,65
B	Pertambangan dan Penggalian/ <i>Mining and Quarrying</i>	1 389,27	1 441,83	1 599,36	1 553,02	1 344,77
C	Industri Pengolahan/ <i>Manufacturing</i>	7 555,43	8 213,90	8 603,07	8 923,09	9 340,93
D	Pengadaan Listrik dan Gas/ <i>Electricity and Gas</i>	12,32	14,88	16,03	17,49	18,62
E	Pengadaan Air; Pengelolaan Sampah, Limbah, dan Daur Ulang/ <i>Water Supply; Sewerage, Waste Management, and Remediation Activities</i>	5,75	6,29	6,31	6,44	6,48
F	Konstruksi/ <i>Construction</i>	2 114,69	2 323,90	2 500,73	2 748,92	2 670,67
G	Perdagangan Besar dan Eceran; Reparasi Mobil dan Sepeda Motor/ <i>Wholesale and Retail Trade; Repair of Motor Vehicles and Motorcycles</i>	1 088,44	1 160,97	1 242,79	1 352,75	1 263,10
H	Transportasi dan Pergudangan/ <i>Transportation and Storage</i>	134,31	144,03	153,74	168,35	165,90
I	Penyediaan Akomodasi dan Makan Minum/ <i>Accommodation and Food Service Activities</i>	62,58	69,41	73,97	79,40	73,07
J	Informasi dan Komunikasi/ <i>Information and Communication</i>	100,77	105,37	112,61	122,92	131,65

Lanjutan Tabel/Continued Table 12.1

	<b>Lapangan Usaha/Industry</b>	<b>2016</b>	<b>2017</b>	<b>2018</b>	<b>2019<sup>x</sup></b>	<b>2020<sup>xx</sup></b>
	(1)	(2)	(3)	(4)	(5)	(6)
K	Jasa Keuangan dan Asuransi/ <i>Financial and Insurance Activities</i>	161,18	166,54	179,87	182,67	186,13
L	Real Estat/ <i>Real Estate Activities</i>	205,55	222,32	234,59	248,57	251,99
M,N	Jasa Perusahaan/ <i>Business Activities</i>	0,28	0,29	0,31	0,33	0,27
O	Administrasi Pemerintahan, Pertahanan, dan Jaminan Sosial Wajib/ <i>Public Administration and Defence; Compulsory Social Security</i>	688,57	698,65	714,96	752,46	762,73
P	Jasa Pendidikan/ <i>Education</i>	168,53	174,43	184,20	197,76	205,91
Q	Jasa Kesehatan dan Kegiatan Sosial/ <i>Human Health and Social Work Activities</i>	50,21	51,87	55,91	62,92	70,66
R,S,T,U	Jasa Lainnya/ <i>Other Services Activities</i>	131,44	140,36	152,04	165,05	134,55
	<b>Produk Domestik Regional Bruto/<i>Gross Regional Domestic Product</i></b>	<b>27 521,70</b>	<b>29 504,32</b>	<b>30 463,63</b>	<b>31 870,50</b>	<b>33 749,09</b>

Catatan/Note: <sup>x</sup>Angka Sementara/ *Preliminary figures* <sup>xx</sup>Angka Sangat Sementara/ *Very preliminary figures*

Sumber/Source: BPS Kabupaten Kuantan Singingi, Berbagai Sensus, Survei dan Sumber lain / *BPS-Statistics of Kuantan Singingi Regency, Various Census, Survey, and Other Sources.*



**Tabel**  
**Table** 12.2

**Produk Domestik Regional Bruto Atas Dasar Harga Konstan 2010 Menurut Lapangan Usaha di Kabupaten Kuantan Singingi (miliar rupiah), 2016–2020**  
**Gross Regional Domestic Product at 2010 Constant Market Prices by Industry in Kuantan Singingi Regency (billion rupiahs), 2016–2020**

	<b>Lapangan Usaha/Industry</b>	<b>2016</b>	<b>2017</b>	<b>2018</b>	<b>2019<sup>x</sup></b>	<b>2020<sup>xx</sup></b>
	(1)	(2)	(3)	(4)	(5)	(6)
A	Pertanian, Kehutanan, dan Perikanan/ <i>Agriculture, Forestry, and Fishing</i>	10 005,88	10 477,70	10 912,69	11 353,48	11 803,36
B	Pertambangan dan Penggalian/ <i>Mining and Quarrying</i>	1 014,28	995,04	1 037,20	1 017,67	937,43
C	Industri Pengolahan/ <i>Manufacturing</i>	6 244,98	6 579,33	6 967,59	7 383,34	7 412,13
D	Pengadaan Listrik dan Gas/ <i>Electricity and Gas</i>	8,22	8,65	9,08	9,37	9,82
E	Pengadaan Air; Pengelolaan Sampah, Limbah, dan Daur Ulang/ <i>Water Supply; Sewerage, Waste Management, and Remediation Activities</i>	4,46	4,62	4,61	4,68	4,70
F	Konstruksi/ <i>Construction</i>	1 390,30	1 458,67	1 523,80	1 629,25	1 576,95
G	Perdagangan Besar dan Eceran; Reparasi Mobil dan Sepeda Motor/ <i>Wholesale and Retail Trade; Repair of Motor Vehicles and Motorcycles</i>	733,39	761,59	801,76	840,89	752,45
H	Transportasi dan Pergudangan/ <i>Transportation and Storage</i>	94,00	97,65	101,11	105,29	98,20
I	Penyediaan Akomodasi dan Makan Minum/ <i>Accommodation and Food Service Activities</i>	40,79	43,29	45,22	47,53	43,04
J	Informasi dan Komunikasi/ <i>Information and Communication</i>	80,59	84,16	88,84	94,94	101,82

Lanjutan Tabel/*Continued Table 12.2*

	<b>Lapangan Usaha/Industry</b>	<b>2016</b>	<b>2017</b>	<b>2018</b>	<b>2019*</b>	<b>2020**</b>
	(1)	(2)	(3)	(4)	(5)	(6)
K	Jasa Keuangan dan Asuransi/ <i>Financial and Insurance Activities</i>	116,08	116,17	121,40	121,49	124,14
L	Real Estat/ <i>Real Estate Activities</i>	146,13	149,52	155,17	161,71	163,36
M,N	Jasa Perusahaan/ <i>Business Activities</i>	0,20	0,21	0,21	0,22	0,18
O	Administrasi Pemerintahan, Pertahanan, dan Jaminan Sosial Wajib/ <i>Public Administration and Defence; Compulsory Social Security</i>	549,87	549,80	550,19	566,48	556,51
P	Jasa Pendidikan/ <i>Education</i>	114,98	116,98	121,13	127,15	129,51
Q	Jasa Kesehatan dan Kegiatan Sosial/ <i>Human Health and Social Work Activities</i>	34,58	35,02	36,92	40,00	43,89
R,S,T,U	Jasa Lainnya/ <i>Other Services Activities</i>	91,08	95,61	102,19	109,26	86,94
<b>Produk Domestik Regional Bruto/Gross Regional Domestic Product</b>		<b>20 669,80</b>	<b>21 574,02</b>	<b>22 579,12</b>	<b>23 612,74</b>	<b>23 844,40</b>

Catatan/Note: \*Angka Sementara/ *Preliminary figures* \*\*Angka Sangat Sementara/ *Very preliminary figures*

Sumber/Source: BPS Kabupaten Kuantan Singingi, Berbagai Sensus, Survei dan Sumber lain / *BPS-Statistics of Kuantan Singingi  
Regency, Various Census, Survey, and Other Sources.*

**Tabel**  
**Table** 12.3

**Distribusi Persentase Produk Domestik Regional Bruto Atas Dasar Harga Berlaku Menurut Lapangan Usaha di Kabupaten Kuantan Singingi, 2016–2020**  
**Percentage Distribution of Gross Regional Domestic Product at Current Market Prices by Industry in Kuantan Singingi Regency, 2016–2020**

	Lapangan Usaha/ <i>Industry</i>	2016	2017	2018	2019 <sup>x</sup>	2020 <sup>xx</sup>
	(1)	(2)	(3)	(4)	(5)	(6)
A	Pertanian, Kehutanan, dan Perikanan/ <i>Agriculture, Forestry, and Fishing</i>	49,61	49,38	48,03	47,97	50,73
B	Pertambangan dan Penggalian/ <i>Mining and Quarrying</i>	5,05	4,89	5,25	4,87	3,98
C	Industri Pengolahan/ <i>Manufacturing</i>	27,45	27,84	28,24	28,00	27,68
D	Pengadaan Listrik dan Gas/ <i>Electricity and Gas</i>	0,04	0,05	0,05	0,05	0,06
E	Pengadaan Air; Pengelolaan Sampah, Limbah, dan Daur Ulang/ <i>Water Supply; Sewerage, Waste Management, and Remediation Activities</i>	0,02	0,02	0,02	0,02	0,02
F	Konstruksi/ <i>Construction</i>	7,68	7,88	8,21	8,63	7,91
G	Perdagangan Besar dan Eceran; Reparasi Mobil dan Sepeda Motor/ <i>Wholesale and Retail Trade; Repair of Motor Vehicles and Motorcycles</i>	3,95	3,93	4,08	4,24	3,74
H	Transportasi dan Pergudangan/ <i>Transportation and Storage</i>	0,49	0,49	0,50	0,53	0,49
I	Penyediaan Akomodasi dan Makan Minum/ <i>Accommodation and Food Service Activities</i>	0,23	0,24	0,24	0,25	0,22
J	Informasi dan Komunikasi/ <i>Information and Communication</i>	0,37	0,36	0,37	0,39	0,39
K	Jasa Keuangan dan Asuransi/ <i>Financial and Insurance Activities</i>	0,59	0,56	0,59	0,57	0,55

Lanjutan Tabel/*Continued Table 12.3*

Lapangan Usaha/ <i>Industry</i>		2016	2017	2018	2019 <sup>a</sup>	2020 <sup>aa</sup>
(1)		(2)	(3)	(4)	(5)	(6)
L	Real Estat/ <i>Real Estate Activities</i>	0,75	0,75	0,77	0,78	0,75
M,N	Jasa Perusahaan/ <i>Business Activities</i>	0,00	0,00	0,00	0,00	0,00
O	Administrasi Pemerintahan, Pertahanan, dan Jaminan Sosial Wajib/ <i>Public Administration and Defence; Compulsory Social Security</i>	2,50	2,37	2,35	2,36	2,26
P	Jasa Pendidikan/ <i>Education</i>	0,61	0,59	0,60	0,62	0,61
Q	Jasa Kesehatan dan Kegiatan Sosial/ <i>Human Health and Social Work Activities</i>	0,18	0,18	0,18	0,20	0,21
R,S,T,U	Jasa Lainnya/ <i>Other Services Activities</i>	0,48	0,48	0,50	0,52	0,40
<b>Produk Domestik Regional Bruto/<i>Gross Regional Domestic Product</i></b>		100,00	100,00	100,00	100,00	100,00

Catatan/*Note*: <sup>a</sup>Angka Sementara/ *Preliminary figures* <sup>aa</sup>Angka Sangat Sementara/ *Very preliminary figures*  
 Sumber/*Source*: BPS Kabupaten Kuantan Singingi, Berbagai Sensus, Survei dan Sumber lain / *BPS-Statistics of Kuantan Singingi Regency, Various Census, Survey, and Other Sources.*

**Tabel**  
**Table** 12.4

**Laju Pertumbuhan Produk Domestik Regional Bruto Atas Dasar Harga Konstan 2010 Menurut Lapangan Usaha di Kabupaten Kuantan Singingi (persen), 2016–2020**  
**Growth Rate of Gross Regional Domestic Product at 2010 Constant Market Prices by Industry in Kuantan Singingi Regency (percent), 2016–2020**

	Lapangan Usaha/Industry	2016	2017	2018	2019 <sup>x</sup>	2020 <sup>xx</sup>
	(1)	(2)	(3)	(4)	(5)	(6)
A	Pertanian, Kehutanan, dan Perikanan/ <i>Agriculture, Forestry, and Fishing</i>	4,41	4,72	4,15	4,04	3,96
B	Pertambangan dan Penggalian/ <i>Mining and Quarrying</i>	-9,72	-1,90	4,24	-1,88	-7,88
C	Industri Pengolahan/ <i>Manufacturing</i>	6,02	5,35	5,90	5,97	0,39
D	Pengadaan Listrik dan Gas/ <i>Electricity and Gas</i>	20,73	5,18	5,03	3,25	4,71
E	Pengadaan Air; Pengelolaan Sampah, Limbah, dan Daur Ulang/ <i>Water Supply; Sewerage, Waste Management, and Remediation Activities</i>	-0,69	3,75	-0,21	1,51	0,43
F	Konstruksi/ <i>Construction</i>	4,26	4,92	4,46	6,92	-3,21
G	Perdagangan Besar dan Eceran; Reparasi Mobil dan Sepeda Motor/ <i>Wholesale and Retail Trade; Repair of Motor Vehicles and Motorcycles</i>	3,70	3,85	5,27	4,88	-10,52
H	Transportasi dan Pergudangan/ <i>Transportation and Storage</i>	3,57	3,88	3,55	4,13	-6,74
I	Penyediaan Akomodasi dan Makan Minum/ <i>Accommodation and Food Service Activities</i>	6,92	6,13	4,44	5,12	-9,46
J	Informasi dan Komunikasi/ <i>Information and Communication</i>	4,21	4,43	5,56	6,87	7,24

Lanjutan Tabel/Continued Table 12.4

	<b>Lapangan Usaha/Industry</b>	<b>2016</b>	<b>2017</b>	<b>2018</b>	<b>2019<sup>x</sup></b>	<b>2020<sup>xx</sup></b>
	(1)	(2)	(3)	(4)	(5)	(6)
K	Jasa Keuangan dan Asuransi/ <i>Financial and Insurance Activities</i>	0,77	0,08	4,50	0,07	2,19
L	Real Estat/ <i>Real Estate Activities</i>	1,45	2,32	3,78	4,21	1,02
M,N	Jasa Perusahaan/ <i>Business Activities</i>	2,38	4,46	4,19	2,86	-20,45
O	Administrasi Pemerintahan, Pertahanan, dan Jaminan Sosial Wajib/ <i>Public Administration and Defence; Compulsory Social Security</i>	0,22	-0,01	0,07	2,96	-1,76
P	Jasa Pendidikan/ <i>Education</i>	2,19	1,75	3,54	4,97	1,86
Q	Jasa Kesehatan dan Kegiatan Sosial/ <i>Human Health and Social Work Activities</i>	0,27	1,26	5,42	8,35	9,72
R,S,T,U	Jasa Lainnya/ <i>Other Services Activities</i>	5,94	4,97	6,88	6,92	-20,43
	<b>Produk Domestik Regional Bruto/<i>Gross Regional Domestic Product</i></b>	<b>3,89</b>	<b>4,37</b>	<b>4,66</b>	<b>4,58</b>	<b>0,98</b>

Catatan/Note: <sup>x</sup>Angka Sementara/ *Preliminary figures* <sup>xx</sup>Angka Sangat Sementara/ *Very preliminary figures*

Sumber/Source: BPS Kabupaten Kuantan Singingi, Berbagai Sensus, Survei dan Sumber lain / *BPS-Statistics of Kuantan Singingi Regency, Various Census, Survey, and Other Sources.*

**Tabel**  
**Table** 12.5**Produk Domestik Regional Bruto Atas Dasar Harga Berlaku Menurut Jenis Pengeluaran di Kabupaten Kuantan Singingi (miliar rupiah), 2015–2019**  
**Gross Regional Domestic Product at Current Market Prices by Type of Expenditure in Kuantan Singingi Regency (billion rupiahs), 2015–2019**

Jenis Pengeluaran Type of Expenditure	2015	2016	2017	2018*	2019**
(1)	(2)	(3)	(4)	(5)	(6)
Pengeluaran Konsumsi Rumah Tangga <i>Household Consumption Expenditure</i>	10 908,74	11 834,26	12 833,17	13 564,78	14 344,36
Pengeluaran Konsumsi LNPRT <i>NPISH Consumption Expenditure</i>	119,12	127,59	138,55	156,71	176,80
Pengeluaran Konsumsi Pemerintah <i>Government Consumption Expenditure</i>	1 123,26	1 290,90	1 365,32	1 424,87	1 524,97
Pembentukan Modal Tetap Bruto <i>Gross Fixed Capital Formation</i>	11 360,93	12 709,70	13 682,31	14 753,23	15 503,60
Perubahan Inventori <i>Changes in Inventories</i>	-17,12	-27,51	-30,71	-33,26	-7,31
Net Ekspor Barang dan Jasa/ <i>Net Exports of Goods and Services</i>	1 699,94	1 586,77	1 515,68	778,38	579,57
<b>Produk Domestik Regional Bruto/ Gross Regional Domestic Product</b>	<b>25 194,88</b>	<b>27 521,70</b>	<b>29 504,32</b>	<b>30 644,72</b>	<b>32 121,99</b>

Catatan/Note: \*Angka Sementara/ Preliminary figures \*\*Angka Sangat Sementara/ Very preliminary figures  
Data tahun 2020 belum tersedia/2020 data is not yet available

Sumber/Source: BPS Kabupaten Kuantan Singingi, Berbagai Sensus, Survei dan Sumber lain / BPS-Statistics of Kuantan Singingi Regency, Various Census, Survey, and Other Sources.

**Tabel**  
**Table** 12.6

**Produk Domestik Regional Bruto Atas Dasar Harga Konstan 2010 Menurut Jenis Pengeluaran di Kabupaten Kuantan Singingi (miliar rupiah), 2015–2019**  
**Gross Regional Domestic Product at 2010 Constant Market Prices by Type of Expenditure in Kuantan Singingi Regency (billion rupiahs), 2015–2019**

<b>Jenis Pengeluaran</b> <b>Type of Expenditure</b>	<b>2015</b>	<b>2016</b>	<b>2017</b>	<b>2018*</b>	<b>2019**</b>
(1)	(2)	(3)	(4)	(5)	(6)
Pengeluaran Konsumsi Rumah Tangga <i>Household Consumption Expenditure</i>	7 341,64	7 739,28	8 132,89	8 434,40	8 688,96
Pengeluaran Konsumsi LNPRT <i>NPISH Consumption Expenditure</i>	87,68	90,00	93,59	101,34	111,75
Pengeluaran Konsumsi Pemerintah <i>Government Consumption Expenditure</i>	848,86	858,07	860,45	860,88	871,73
Pembentukan Modal Tetap Bruto <i>Gross Fixed Capital Formation</i>	7 653,07	7 929,21	8 119,69	8 467,45	8 766,02
Perubahan Inventori <i>Changes in Inventories</i>	-6,69	-7,67	-7,67	-6,68	-1,84
Net Ekspor Barang dan Jasa/ <i>Net Exports of Goods and Services</i>	3 971,80	4 060,91	4 375,08	4 725,69	5 190,94
<b>Produk Domestik Regional Bruto/Gross Regional Domestic Product</b>	<b>19 896,35</b>	<b>20 669,80</b>	<b>21 574,02</b>	<b>22 583,09</b>	<b>23 627,56</b>

Catatan/Note: \*Angka Sementara/ *Preliminary figures* \*\*Angka Sangat Sementara/ *Very preliminary figures*

Data tahun 2020 belum tersedia/ *2020 data is not yet available*

Sumber/Source: BPS Kabupaten Kuantan Singingi, Berbagai Sensus, Survei dan Sumber lain / *BPS-Statistics of Kuantan Singingi Regency, Various Census, Survey, and Other Sources.*

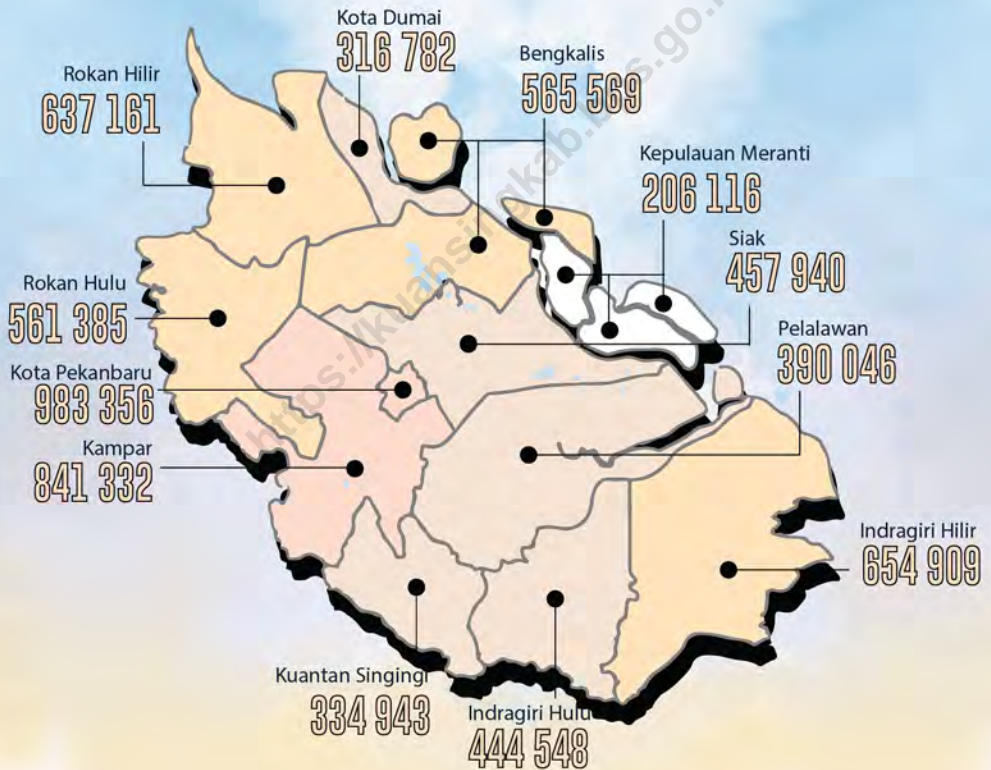


# BAB 13 PERBANDINGAN ANTAR KABUPATEN/KOTA

## Chapter 13 Regency/Municipal Comparison

### JUMLAH PENDUDUK MENURUT KABUPATEN/KOTA DI PROVINSI RIAU, 2020

*Population by Regency/Municipality in Riau Province, 2020*





**ULASAN**

Berdasarkan hasil Sensus Penduduk 2020, penduduk Provinsi Riau tahun 2020 adalah 6,39 juta jiwa. Secara regional, kabupaten/kota yang memiliki jumlah penduduk terbanyak adalah Kota Pekanbaru, yakni 0,98 juta jiwa. Sedangkan Kabupaten Kepulauan Meranti menjadi kabupaten/kota dengan jumlah penduduk terendah.

Kondisi perekonomian suatu daerah dapat dilihat dari beberapa indikator, diantaranya laju pertumbuhan PDRB, pendapatan perkapita, dan inflasi. Selain menjadi indikator ekonomi, laju pertumbuhan PDRB juga menjadi indikator kemakmuran suatu daerah. Laju pertumbuhan PDRB Kabupaten Kuantan Singingi tahun 2020 sebesar 0,98%, sementara Provinsi Riau sebesar -1,12%.

**DESCRIPTION**

*Based on the result of the 2020 Population Census, the population of Riau Province is 6,39 million inhabitants. Regionally, the regency/municipality that has the largest population is the municipality of Pekanbaru, which is 0,98 million inhabitants. While Kepulauan Meranti became a regency/municipality with the lowest population.*

*The economic conditions of an area can be seen from several indicators, including the GRDP growth rate, per capita income and and inflation. In addition to being economic indicators, the rate of GRDP growth is also an indicator of prosperity of a region. Kuantan Singingi regency GRDP growth rate in 2020 amounted to 0,98% while the Riau Province at -1,12%.*

**Tabel**  
**Table** 13.1

**Jumlah Penduduk Menurut Kabupaten/Kota di Provinsi  
Riau, 2016 – 2020**  
*Population by Regency/Municipality in Riau Province, 2016  
– 2020*

Kabupaten/Kota Regency/Municipality	Jumlah Penduduk/Population				
	2016 <sup>1</sup>	2017 <sup>1</sup>	2018 <sup>1</sup>	2019 <sup>1</sup>	2020 <sup>2</sup>
(1)	(2)	(3)	(4)	(5)	(6)
1. Kuantan Singingi	317 935	321 216	324 413	327 316	334 943
2. Indragiri Hulu	417 733	425 897	433 934	441 789	444 548
3. Indragiri Hilir	713 034	722 234	731 396	740 598	654 909
4. Pelalawan	417 498	438 788	460 780	483 622	390 046
5. Siak	453 052	465 414	477 670	489 996	457 940
6. Kampar	812 702	832 387	851 837	871 117	841 332
7. Rokan Hulu	616 466	641 208	666 410	692 120	561 385
8. Bengkalis	551 683	559 081	566 228	573 003	565 569
9. Rokan Hilir	662 242	679 663	697 218	714 497	637 161
10. Kep. Meranti	182 152	183 297	184 372	185 516	206 116
11. Pekanbaru	1 064 566	1 091 088	1 117 359	1 143 359	983 356
12. Dumai	291 908	297 638	303 292	308 812	316 782
<b>Riau</b>	<b>6 500 971</b>	<b>6 657 911</b>	<b>6 814 909</b>	<b>6 971 745</b>	<b>6 394 087</b>

Catatan/Note: <sup>1</sup> Data dari Hasil Proyeksi Penduduk Indonesia 2010–2020 (Pertengahan tahun/Juni)/ *Data from the result of Indonesia Population Projection 2010–2020 (mid year/June)*

<sup>2</sup> Hasil SP2020 (September)/*The result of the 2020 Population Census (September)*

Sumber/Source: Hasil SP2020 (September) dan Data dari Hasil Proyeksi Penduduk Indonesia 2010–2020 (Pertengahan tahun/Juni)  
*The result of the 2020 Population Census (September) and data from the result of Indonesia Population Projection 2010–2020 (mid year/June)*

**Tabel**  
**Table** 13.2**Indeks Pembangunan Manusia Menurut Kabupaten/Kota  
di Provinsi Riau, 2016 – 2020**  
*Human Development Indeks by Regency/Municipality in  
Riau Province, 2016 – 2020*

Kabupaten/Kota Regency/Municipality	IPM/HDI				
	2016	2017	2018	2019	2020
(1)	(2)	(3)	(4)	(5)	(6)
1. Kuantan Singingi	68,66	69,53	69,96	70,78	70,31
2. Indragiri Hulu	68,67	68,97	69,66	70,05	69,83
3. Indragiri Hilir	65,35	66,17	66,51	66,84	66,54
4. Pelalawan	70,21	70,59	71,44	71,85	71,56
5. Siak	72,70	73,18	73,73	74,07	73,68
6. Kampar	71,39	72,19	72,50	73,15	72,83
7. Rokan Hulu	67,86	68,67	69,36	69,93	69,38
8. Bengkalis	71,98	72,27	72,94	73,44	73,46
9. Rokan Hilir	67,52	67,84	68,73	69,40	68,93
10. Kep. Meranti	63,90	64,70	65,23	65,93	65,50
11. Pekanbaru	79,69	80,01	80,66	81,35	81,32
12. Dumai	72,96	73,46	74,06	74,64	74,40
<b>Riau</b>	<b>71,20</b>	<b>71,79</b>	<b>72,44</b>	<b>73,00</b>	<b>72,71</b>

Sumber/Source: Badan Pusat Statistik Provinsi Riau / BPS – Statistics of Riau Province

**Tabel 13.3** **Persentase Penduduk Miskin Menurut Kabupaten/Kota di Provinsi Riau, 2016 – 2020**  
**Percentage of Poor People by Regency/Municipality in Riau Province, 2016 – 2020**

Kabupaten/Kota Regency/Municipality	Persentase Penduduk Miskin/Percentage of Poor People				
	2016	2017	2018	2019	2020
(1)	(2)	(3)	(4)	(5)	(6)
1. Kuantan Singingi	9,85	9,97	9,92	9,56	8,91
2. Indragiri Hulu	7,15	6,94	6,30	6,06	5,96
3. Indragiri Hilir	7,99	7,70	7,05	6,54	5,93
4. Pelalawan	11	10,25	9,73	9,62	9,16
5. Siak	5,52	5,80	5,44	5,03	5,09
6. Kampar	8,38	8,02	8,18	7,71	7,38
7. Rokan Hulu	11,05	10,91	10,95	10,53	10,31
8. Bengkalis	6,82	6,85	6,22	6,27	6,40
9. Rokan Hilir	7,97	7,88	7,06	7,01	6,72
10. Kep. Meranti	30,89	28,99	27,79	26,93	25,28
11. Pekanbaru	3,07	3,05	2,85	2,52	2,62
12. Dumai	4,74	4,57	3,71	3,56	3,16
<b>Riau</b>	<b>7,98</b>	<b>7,78</b>	<b>7,39</b>	<b>7,08</b>	<b>6,82</b>

Sumber/Source: Badan Pusat Statistik Provinsi Riau / BPS – Statistics of Riau Province

**Tabel**  
**Table** 13.4**Tingkat Pengangguran Terbuka Menurut Kabupaten/Kota  
Se-Provinsi Riau, 2016 – 2020**  
*Unemployment Rate by Regency/Municipality in Riau  
Province, 2016 – 2020*

Kabupaten/Kota Regency/Municipality	Tingkat Pengangguran Terbuka (TPT) Unemployment Rate				
	2016	2017	2018	2019	2020
(1)	(2)	(3)	(4)	(5)	(6)
1. Kuantan Singingi	...	6,50	6,05	4,88	5,21
2. Indragiri Hulu	...	4,73	4,70	4,96	4,91
3. Indragiri Hilir	...	4,08	4,08	4,76	4,35
4. Pelalawan	...	3,55	5,30	4,88	5,99
5. Siak	...	5,60	4,13	4,33	5,80
6. Kampar	...	5,93	5,45	5,98	6,15
7. Rokan Hulu	...	6,17	5,40	4,71	4,42
8. Bengkalis	...	8,62	10,05	9,62	9,31
9. Rokan Hilir	...	4,59	6,09	4,96	4,80
10. Kep. Meranti	...	4,54	6,84	6,19	7,94
11. Pekanbaru	...	8,91	8,42	7,86	8,56
12. Dumai	...	8,94	6,04	6,47	8,19
<b>Riau</b>	<b>7,43</b>	<b>6,22</b>	<b>6,20</b>	<b>5,97</b>	<b>6,32</b>

Catatan/Note: Data tahun 2016 tidak tersedia di level Kabupaten/Kota / 2016 Data is not available in Regency/Municipality Level  
 Sumber/Source: Badan Pusat Statistik Provinsi Riau / BPS – Statistics of Riau Province

**Tabel**  
**Table** 13.5

**Laju Pertumbuhan Produk Domestik Regional Bruto Atas Dasar Harga Konstan 2010 Menurut Lapangan Usaha di Provinsi Riau (persen), 2016–2020**  
**Growth Rate of Gross Regional Domestic Product at 2010 Constant Market Prices by Industry in Riau Province (percent), 2016–2020**

Kabupaten/Kota Regency/Municipality	Laju Pertumbuhan PDRB Growth Rate of GRDP				
	2016	2017	2018	2019 <sup>x</sup>	2020 <sup>xx</sup>
(1)	(2)	(3)	(4)	(5)	(6)
1. Kuantan Singingi	3,89	4,37	4,66	4,58	0,98
2. Indragiri Hulu	3,69	3,98	3,49	3,78	-0,12
3. Indragiri Hilir	4,68	4,52	3,61	4,16	0,34
4. Pelalawan	2,96	4,06	3,63	3,87	2,24
5. Siak	0,35	0,92	1,09	1,47	-0,10
6. Kampar	2,80	2,97	1,91	3,86	-0,90
7. Rokan Hulu	4,77	5,38	4,18	4,92	1,51
8. Bengkalis	-2,54	-1,72	-1,69	-1,89	-3,30
9. Rokan Hilir	1,97	1,56	-0,28	0,65	-0,96
10. Kep. Meranti	3,20	3,29	4,03	2,64	0,43
11. Pekanbaru	5,68	6,12	5,39	5,99	-4,38
12. Dumai	4,14	4,46	5,34	5,60	-1,05
<b>Riau</b>	<b>2,18</b>	<b>2,66</b>	<b>2,35</b>	<b>2,81</b>	<b>-1,12</b>

Catatan/Note: <sup>x</sup>Angka Sementara/ Preliminary figures <sup>xx</sup>Angka Sangat Sementara/ Very preliminary figures  
Sumber/Source: Badan Pusat Statistik Provinsi Riau / BPS – Statistics of Riau Province





Sensus  
Penduduk  
2020

**DATA**  
**MENCERDASKAN BANGSA**  
*Enlighten The Nation*



**BADAN PUSAT STATISTIK**  
**KABUPATEN KUANTAN SINGINGI**  
**BPS-Statistics of Kuantan Singingi Regency**

Jl. Roesdi S.Abrus No.12 Teluk Kuantan RIAU,  
Telp (62-760) 21190 Faks (62-760) 21190,  
Homepage: <https://kuansingkab.bps.go.id>, E-mail: [bps1401@bps.go.id](mailto:bps1401@bps.go.id)

ISSN 2355-4460



9 772355 446000