

Kabupaten DHARMASRAYA DALAM ANGKA

Dharmasraya Regency in Figures

2021



**BADAN PUSAT STATISTIK
KABUPATEN DHARMASRAYA**
Statistics of Dharmasraya Regency

Kabupaten DHARMASRAYA DALAM ANGKA

Dharmasraya Regency in Figures

2021



KABUPATEN DHARMASRAYA DALAM ANGKA

DHARMASRAYA REGENCY IN FIGURES

2021

ISSN : 2655-6294

Nomor Publikasi/ Publication Number : 13110. 2101

Katalog / Catalog : 1102001.1311

Ukuran Buku/ Book Size : 14,8 cm x 21 cm

Jumlah Halaman/ Number of Pages : xl + 356 halaman/ pages

Naskah/ Manuscript :

Badan Pusat Statistik Kabupaten Dharmasraya
BPS-Statistics of Dharmasraya Regency

Gambar Kover oleh/ Cover Designed by :

Badan Pusat Statistik Kabupaten Dharmasraya
BPS-Statistics of Dharmasraya Regency

Ilustrasi Kover/ Cover Illustration :

Masjid Agung Kabupaten Dharmasraya
Great Mosque of Dharmasraya Regency

Penyunting/ Editor :

Badan Pusat Statistik Kabupaten Dharmasraya
BPS-Statistics of Dharmasraya Regency

Diterbitkan Oleh/ Published by :

© **Badan Pusat Statistik Kabupaten Dharmasraya**
BPS-Statistics of Dharmasraya Regency

Dicetak Oleh/ Printed by :

CV. Graphic Dwipa

Sumber Ilustrasi/ Illustration Source:

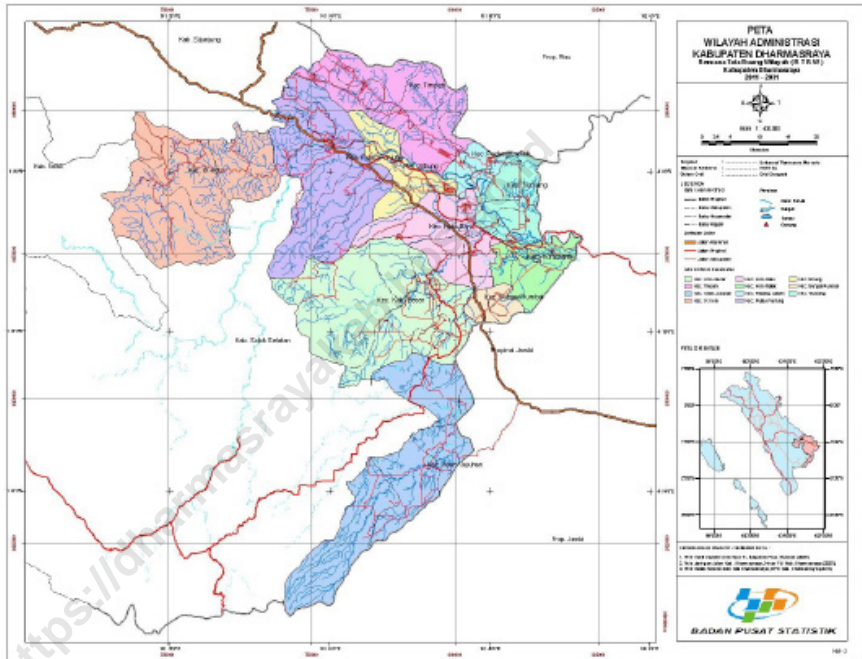
Badan Pusat Statistik Kabupaten Dharmasraya
BPS-Statistics of Dharmasraya Regency

Dilarang mengumumkan, mendistribusikan, mengomunikasikan, dan/atau menggandakan sebagian atau seluruh isi buku ini untuk tujuan komersial tanpa izin tertulis dari Badan Pusat Statistik Kabupaten Dharmasraya (UU No. 28 Tahun 2014 Tentang Hak Cipta Pasal 43 huruf b)

Prohibited announce, distribute, communicate, and/or copy part or all of the contents of this book for commercial purposes without the written permission of BPS-Statistics of Dharmasraya Regency (Law No. 28 Year 2014 About Copyright Article 43 letter b)

PETA WILAYAH KABUPATEN DHARMASRAYA

MAPS OF DHARMASRAYA REGENCY



KEPALA BPS KABUPATEN DHARMASRAYA
CHIEF OF STATISTICS OF DHARMASRAYA REGENCY



Ir. Hilda



KATA PENGANTAR

Kabupaten Dharmasraya Dalam Angka 2021 merupakan publikasi tahunan yang diterbitkan oleh BPS Kabupaten Dharmasraya. Publikasi ini diharapkan dapat membantu melengkapi penyusunan rencana pembangunan di Kabupaten Dharmasraya.

Publikasi ini dapat terwujud berkat kerja sama dan bantuan dari berbagai pihak baik instansi pemerintah maupun swasta. Kepada semua pihak yang telah memberikan bantuan disampaikan penghargaan dan terima kasih yang sebesar-besarnya.

Walaupun publikasi ini telah disiapkan sebaik-baiknya, namun disadari masih ada kekurangan dan kesalahan yang terjadi. Untuk perbaikan publikasi ini, tanggapan dan saran yang bersifat konstruktif dari para pemakai sangat diharapkan.

Pulau Punjung, Februari 2021
Kepala Badan Pusat Statistik
Kabupaten Dharmasraya

Ir. Hilda



PREFACE

Dharmasraya Regency In Figures 2021 is an annual publication published by BPS Dharmasraya Regency. This publication is expected to help complete the preparation of development plans in Dharmasraya Regency.

This publication was made possible thanks to the cooperation and assistance of various parties, both government and private agencies. To all those who have provided assistance, a big appreciation and gratitude was extended.

Although this publication has been prepared as well as possible, but it is realized there are still shortcomings and errors that occur. To improve this publication, constructive responses and suggestions from users are expected.

Pulau Punjung, Februari 2021
Chief of Statistics
of Dharmasraya Regency

Ir. Hilda

DAFTAR ISI CONTENTS

	Halaman <i>Page</i>
Kata Pengantar	vii
<i>Preface</i>	viii
Daftar Isi/ <i>Contents</i>	ix
Daftar Tabel/ <i>List of Tables</i>	xi
Daftar Gambar/ <i>List of Figures</i>	xxxiii
Penjelasan Umum/ <i>Explanatory Notes</i>	xxxvii
Statistik Kunci/ <i>Key Statistics</i>	xxxix
1. Geografi dan Iklim/ <i>Geography and Climate</i>	1
1.1 Geografi/ <i>Geographyc</i>	6
1.2 Iklim/ <i>Climate</i>	9
2. Pemerintahan/ <i>Government</i>	15
2.1 Wilayah Administratif/ <i>Area Administration</i>	21
2.2 Dewan Perwakilan Rakyat Daerah/ <i>The Regional House Of Representative</i>	26
2.3 Pegawai Negeri Sipil/ <i>Civil Servant</i>	30
2.4 Keuangan Daerah/ <i>Local Finance</i>	39
3. Penduduk dan Ketenagakerjaan/ <i>Populations and Employment</i>	45
3.1 Penduduk/ <i>Population</i>	56
3.2 Ketenagakerjaan/ <i>Employment</i>	65
4. Sosial dan Kesejahteraan / <i>Social and Welfare</i>	75
4.1 Pendidikan/ <i>Education</i>	94
4.2 Kesehatan/ <i>Health</i>	123
4.3 Agama/ <i>Religion</i>	141
4.4 Kriminalitas/ <i>Crime</i>	153
4.5 Sosial Lainnya/ <i>Other Social</i>	165

5.	Pertanian, Kehutanan, Peternakan dan Perikanan / <i>Agriculture, Livestock and Fishery</i>	171
5.1	Tanaman Pangan/ <i>Food Crops</i>	189
5.2	Hortikultura/ <i>Horticulture</i>	197
5.3	Perkebunan/ <i>Plantation</i>	206
5.4	Peternakan/ <i>Livestock</i>	210
5.5	Perikanan/ <i>Fishery</i>	215
6.	Industri, Pertambangan dan Energi/ <i>Industry, Mining and Energy</i>	221
6.1	Industri/ <i>Industry</i>	229
6.2	Energi/ <i>Energy</i>	231
7.	Pariwisata/ <i>Tourism</i>	235
8.	Transportasi dan Komunikasi/ <i>Transportation and Communication</i>	243
8.1	Transportasi/ <i>Transportation</i>	248
8.2	Komunikasi/ <i>Communication</i>	254
9.	Perbankan, Koperasi dan Harga-harga/ <i>Banking, Cooperative and Prices</i>	259
9.1	Perbankan/ <i>Banking</i>	262
9.2	Koperasi/ <i>Cooperative</i>	268
9.3	Harga-harga/ <i>Prices</i>	269
10.	Pengeluaran Penduduk/ <i>Population Expenditure</i>	281
11.	Perdagangan/ <i>Trade</i>	291
12.	Sistem Neraca Regional/ <i>System of Regional Accounts</i>	307
13.	Perbandingan Antar Kabupaten/kota <i>Regency/Municipality Comparison</i>	335

DAFTAR TABEL

LIST OF TABLES

Halaman
Pages

1	GEOGRAFI DAN IKLIM/ GEOGRAPHY AND CLIMATE	
1.1	GEOGRAFI/ GEOGRAPHY	
1.1.1	Luas Daerah dan Jumlah Pulau Menurut Kecamatan di Kabupaten Dharmasraya, 2020 <i>Total Area and Number Of Islands by Subdistrict in Dharmasraya Regency, 2020</i>	6
1.1.2	Tinggi Wilayah dan Jarak ke Ibukota Menurut Kecamatan di Kabupaten Dharmasraya, 2020 <i>Altitude and Distance to The Capital by Subdistrict in Dharmasraya Regency, 2020</i>	8
1.2	IKLIM/ CLIMATE	
1.2.1	Jumlah Curah Hujan dan Hari Hujan Menurut Bulan di Kabupaten Dharmasraya, 2020 <i>Amount of Precipitation and Number of Rainy Days by Month in Dharmasraya Regency, 2020</i>	9
1.2.2	Jumlah Curah Hujan (Milimeter) Menurut Bulan di Kabupaten Dharmasraya, 2016 – 2020 <i>Number of Rain fall by Month in Dharmasraya Regency, 2016 - 2020</i>	10
1.2.3	Jumlah Hari Hujan Menurut Bulan di Kabupaten Dharmasraya, 2016-2020 <i>Number of Rainy Days by Month in Dharmasraya Regency, 2016-2020</i>	11
1.2.4	Banyaknya Gempa Bumi Menurut Bulan, 2020 <i>Number of Earthquake Recorded by Month, 2020</i>	12
1.2.5	Banyaknya Sambaran Petir Menurut Bulan, 2020 <i>Number of Clap Recorded by Month, 2020</i>	13
2	PEMERINTAHAN/ GOVERNMENT	
2.1	WILAYAH ADMINISTRATIFI ADMINISTRATIVE AREA	
2.1.1	Jumlah Nagari Menurut Kecamatan di Kabupaten Dharmasraya, 2020 <i>Number of Nagari by Subdistricts in Dharmasraya Regency, 2020</i> ..	21

2.1.2	Nama dan Alamat Nagari serta Jarak dari Nagari ke Pusat Pemerintahan Kabupaten Dharmasraya, 2020 <i>Address of Nagari Office and Distance from Government of Dharmasraya, 2020</i>	22
2.2	DEWAN PERWAKILAN RAKYAT DAERAH/ THE REGIONAL HOUSE OF REPRESENTATIVE AREA	
2.2.1	Nama-nama Bupati dan Wakil Bupati Dharmasraya, 2005 - 2020 <i>Names of Regent and Vice Regent in Dharmasraya Regency, 2005-2020</i>	26
2.2.2	Jumlah Anggota Dewan Perwakilan Rakyat Daerah Menurut Partai Politik dan Jenis Kelamin di Kabupaten Dharmasraya, 2020 <i>Number of Members of The Regional House of Representatives by Political Parties and Sex in Dharmasraya Regency, 2020</i>	27
2.2.3	Nama-nama Anggota Dewan Perwakilan Rakyat Daerah Menurut Partai Politik di Kabupaten Dharmasraya, 2020 <i>Names of Members of The Regional House of Representatives by Political Parties in Dharmasraya Regency, 2020</i>	28
2.3	PEGAWAI NEGERI SIPIL/ CIVIL SERVANT	
2.3.1	Jumlah Pegawai Negeri Sipil Pemerintah Daerah Menurut Jenis Kelamin di Kabupaten Dharmasraya, 2020 <i>Number of Civil Servants of Local Government by Sex in Dharmasraya Regency, 2020</i>	30
2.3.2	Jumlah Pegawai Negeri Sipil Pemerintah Daerah Menurut Pendidikan Tertinggi yang Ditamatkan dan Jenis Kelamin di Kabupaten Dharmasraya, 2020 <i>Number of Civil Servants of Local Government by Educational Attainment and Sex in Dharmasraya Regency, 2020</i>	33
2.3.3	Jumlah Pegawai Negeri Sipil Pemerintah Daerah Menurut Golongan Kepangkatan dan Jenis Kelamin di Kabupaten Dharmasraya, 2020 <i>Number of Civil Servants of Local Government by Hierarchy and Sex in Dharmasraya Regency, 2020</i>	34
2.3.4	Jumlah Pegawai Negeri Sipil Pemerintah Daerah Menurut Jabatan dan Jenis Kelamin di Kabupaten Dharmasraya, 2020 <i>Number of Civil Servants of Local Government by Position and Sex in Dharmasraya Regency, 2020</i>	35

2.3.5	Jumlah Pegawai Negeri Sipil Instansi Vertikal Menurut Unit Organisasi>Nama Dinas>Nama Badan dan Jenis Kelamin di Kabupaten Dharmasraya, 2020 <i>Number of Civil Servants in Vertical Department by Sex in Dharmasraya Regency, 2020</i>	36
2.3.6	Jumlah Pegawai Negeri Sipil Instansi Vertikal Menurut Pendidikan Tertinggi yang Ditamatkan dan Jenis Kelamin di Kabupaten Dharmasraya, 2020 <i>Number of Civil Servants of Vertical Department by Education Attainment and Sex in Dharmasraya Regency 2020</i>	37
2.3.7	Jumlah Pegawai Negeri Sipil Instansi Vertikal Menurut Golongan Kepangkatan dan Jenis Kelamin di Kabupaten Dharmasraya, 2020 <i>Number of Civil Servants of Vertical Department by Hierarchy and Sex in Dharmasraya Regency, 2020</i>	38
2.4	KEUANGAN DAERAH/ LOCAL FINANCE	
2.4.1	Realisasi Pendapatan Pemerintah Kabupaten Dharmasraya Menurut Jenis Pendapatan (ribu rupiah), 2018 – 2020 <i>Actual Revenues of Government of Dharmasraya Regency by Source of Revenues (thousand rupiahs), 2018 -2020</i>	39
2.4.2	Realisasi Belanja Pemerintah Kabupaten Dharmasraya Menurut Jenis Belanja (ribu rupiah), 2018 – 2020 <i>Actual Expenditures of Government of Dharmasraya Regency by Kind of Expenditures (thousand rupiahs), 2018 – 2020</i>	40
2.4.3	Target Pendapatan Pemerintah Daerah Kabupaten Dharmasraya (000 Rp), 2020 <i>Target Revenues of Dharmasraya Government (000 Rp), 2020</i> ...	41
2.4.4	Anggaran Pengeluaran Pemerintah Daerah Kabupaten Dharmasraya (000 Rp), 2020 <i>The Budgeted Expenditures of Dharmasraya Government (000 Rp), 2020</i>	42
2.4.5	Target dan Realisasi Penerimaan Pajak Bumi & Bangunan Menurut Kecamatan di Kabupaten Dharmasraya, 2020 <i>Target and Realization of Building and Land Taxes By Sub District in Dharmasraya Regency, 2020</i>	43

3	PENDUDUK DAN KETENAGAKERJAAN / POPULATION AND EMPLOYMENT	
3.1	PENDUDUK/ POPULATION	
3.1.1	Penduduk, Laju Pertumbuhan Penduduk, Distribusi Persentase Penduduk, Kepadatan Penduduk, Rasio Jenis Kelamin Penduduk Menurut Kecamatan di Kabupaten Dharmasraya, 2020 <i>Population, Population Growth Rate, Percentage Distribution of Population, Population Density, and Population Sex Ratio by Subdistrict in Dharmasraya Regency, 2020</i>	56
3.1.2	Penduduk Menurut Kelompok Umur dan Jenis Kelamin di Kabupaten Dharmasraya, 2020 <i>Population by Age Group and Sex in Dharmasraya Regency, 2020</i>	59
3.1.3	Luas Wilayah dan Jumlah Penduduk Menurut Kecamatan di Kabupaten Dharmasraya, 2020 <i>Total Area and Population by Sub District in Dharmasraya, 2020...</i>	60
3.1.4	Persentase Penduduk Berumur 10 Tahun Keatas Menurut Status Perkawinan dan Kelompok Umur di Kabupaten Dharmasraya, 2020 <i>Percentage of Population 10 Years of Age and Over by Marriage Statue and Age Group in Dharmasraya Regency, 2020</i>	61
3.1.5	Persentase Penduduk Perempuan Yang Pernah Kawin Menurut Kelompok Usia Perkawinan Pertama di Kabupaten Dharmasraya, 2017-2020 <i>Percentage of Female Population Ever Married by Age at First Marriage Dharmasraya Regency, 2017-2020</i>	62
3.1.6	Jumlah Penduduk Berdasarkan Kepemilikan Nomor Induk Kependudukan (NIK) dan Jumlah Keluarga Menurut Kecamatan di Kabupaten Dharmasraya, 2020 <i>Population by Ownership of NIK and Number of Families by Subdistrict in Dharmasraya Regency, 2020</i>	63
3.1.7	Banyaknya Akta Kelahiran yang dikeluarkan Menurut Kecamatan dan Jenis Kelamin di Kabupaten Dharmasraya, 2020 <i>Number of Bhirt Certificate that be Issued by Subdistrict and Gender in Dharmasraya Regency, 2020</i>	64

3.2	KETENAGAKERJAAN/ EMPLOYMENT	
3.2.1	Persentase Penduduk Berumur 15 Tahun Keatas Menurut Jenis Kegiatan Seminggu yang lalu dan Jenis Kelamin di Kabupaten Dharmasraya, 2020	
	<i>Percentage of Population Aged 15 Years and Over by Type of Activity During The Previous Week and Sex in Dharmasraya Regency, 2020</i>	65
3.2.2	Persentase Penduduk Berumur 15 Tahun Keatas Menurut Pendidikan Tertinggi yang Ditamatkan dan Jenis Kegiatan Selama Seminggu yang Lalu di Kabupaten Dharmasraya, 2020	
	<i>Percentage of Population Aged 15 Years and Over by Educational Attainment and Type of Activity During The Previous Week in Dharmasraya Regency, 2020</i>	66
3.2.3	Persentase Penduduk Berumur 15 Tahun Keatas yang Bekerja Selama Seminggu yang Lalu Menurut Kelompok Umur dan Jenis Kelamin di Kabupaten Dharmasraya, 2020	
	<i>Percentage of Population Aged 15 Years and Over Who Worked During The Previous Week by Age Group and Sex in Dharmasraya Regency, 2020</i>	67
3.2.4	Persentase Penduduk Berumur 15 Tahun Keatas yang Bekerja Selama Seminggu yang Lalu Menurut Lapangan Pekerjaan Utama dan Jenis Kelamin di Kabupaten Dharmasraya, 2020	
	<i>Percentage of Population Aged 15 Years and Over who Worked During The Previous Week by Main Industry and Sex in Dharmasraya Regency, 2020</i>	68
3.2.5	Persentase Penduduk Berumur 15 Tahun Keatas yang Bekerja Selama Seminggu yang Lalu Menurut Jumlah Jam Kerja Seluruhnya dan Jenis Kelamin di Kabupaten Dharmasraya, 2020	
	<i>Percentage Population Aged 15 Years and Over who Worked During The Previous Week by Total Working Hours and Sex in Dharmasraya Regency, 2020</i>	69
3.2.6	Persentase Penduduk Berumur 15 Tahun Keatas yang Bekerja Selama Seminggu yang Lalu Menurut Jumlah Jam Kerja Pada Pekerjaan Utama dan Jenis Kelamin di Kabupaten Dharmasraya, 2020	
	<i>Percentage of Population Aged 15 Years and Over who Worked During The Previous Week by Total Working Hours on Main Industry and Sex in Dharmasraya Regency, 2020</i>	70

3.2.7	Persentase Penduduk Berumur 15 Tahun Keatas yang Bekerja Selama Seminggu yang Lalu Menurut Status Pekerjaan Utama dan Jenis Kelamin di Kabupaten Dharmasraya, 2020 <i>Population Aged 15 Years and Over who Worked During The Previous Week by Main Employment Status and Sex in Dharmasraya Regency, 2020</i>	71
3.2.8	Persentase Penduduk Berumur 15 Tahun Keatas Menurut Jenis Kegiatan Selama Seminggu yang Lalu dan Jenis Kelamin di Kabupaten Dharmasraya, 2020 <i>Percentage of Population Aged 15 Years and Over By Type of Activity During Previous Week and Sex in Dharmasraya Regency, 2020</i>	72
4	SOSIAL DAN KESEJAHTERAAN RAKYAT / SOCIAL AND WELFARE	
4.1	PENDIDIKAN/ EDUCATION	
4.1.1	Persentase Penduduk Usia 7 - 24 Tahun Menurut Jenis Kelamin, Kelompok Umur Sekolah, dan Partisipasi Sekolah di Kabupaten Dharmasraya, 2020 <i>Percentage of Population Aged 7-24 Years by Sex, Age Group, and School Participation in Dharmasraya Regency, 2020</i>	94
4.1.2	Angka Partisipasi Murni (APM) dan Angka Partisipasi Kasar (APK) Menurut Jenjang Pendidikan di Kabupaten Dharmasraya, 2020 <i>Enrollment and Gross Enrollment Ratio by Level of Education in Dharmasraya Regency, 2020</i>	95
4.1.3	Jumlah Sekolah, Guru, dan Murid Taman Kanak-Kanak (TK) di Bawah Kementerian Pendidikan dan Kebudayaan Menurut Kecamatan di Kabupaten Dharmasraya, 2019/2020 dan 2020/2021 <i>Number of Schools, Teachers, and Pupils in Kindergarten Under The Ministry of Education and Culture by Subdistrict in Dharmasraya Regency, 2019/2020 and 2020/2021</i>	96
4.1.4	Jumlah Sekolah, Guru, dan Murid Raudatul Athfal (RA) di Bawah Kementerian Agama Menurut Kecamatan di Kabupaten Dharmasraya, 2019/2020 <i>Number of Schools, Teachers, and Pupils in Raudatul Athfal (RA) Under The Ministry of Religious Affairs by Subdistrict in Dharmasraya Regency, 2019/2020</i>	99

4.1.5	Jumlah Sekolah, Guru, dan Murid Sekolah Dasar (SD) di Bawah Kementerian Pendidikan dan Kebudayaan Menurut Kecamatan di Kabupaten Dharmasraya, 2020/2021 <i>Number of Schools, Teachers, and Pupils in Primary Schools Under The Ministry of Education and Culture by Subdistrict in Dharmasraya Regency, 2020/2021</i>	100
4.1.6	Jumlah Sekolah, Guru, dan Murid Madrasah Ibtidaiyah (MI) di Bawah Kementerian Agama Menurut Kecamatan di Kabupaten Dharmasraya, 2019/2020 <i>Number of Schools, Teachers, and Pupils in Madrasah Ibtidaiyah (MI) Under The Ministry of Religious Affairs by Subdistrict in Dharmasraya Regency, 2019/2020</i>	103
4.1.7	Jumlah Sekolah, Guru, dan Murid Sekolah Menengah Pertama (SMP) di Bawah Kementerian Pendidikan dan Kebudayaan Menurut Kecamatan di Kabupaten Dharmasraya, 2020/2021 <i>Number of Schools, Teachers, and Pupils in Lower Secondary Schools Under The Ministry of Education and Culture by Subdistrict in Dharmasraya Regency, 2020/2021</i>	106
4.1.8	Jumlah Sekolah, Guru, dan Murid Madrasah Tsanawiyah (MTs) di Bawah Kementerian Agama Menurut Kecamatan di Kabupaten Dharmasraya, 2019/2020 <i>Number of Schools, Teachers, and Pupils in Madrasah Tsanawiyah (MTs) Under The Ministry of Religious Affairs by Subdistrict in Dharmasraya Regency, 2019/2020</i>	109
4.1.9	Jumlah Sekolah, Guru, dan Murid Sekolah Menengah Atas (SMA) di Bawah Kementerian Pendidikan dan Kebudayaan Menurut Kecamatan di Kabupaten Dharmasraya, 2020/2021 <i>Number of Schools, Teachers, and Pupils in Upper Secondary Schools Under The Ministry of Education and Culture by Subdistrict in Dharmasraya Regency, 2020/2021</i>	112
4.1.10	Jumlah Sekolah, Guru, dan Murid Sekolah Menengah Kejuruan (SMK) di Bawah Kementerian Pendidikan dan Kebudayaan Menurut Kecamatan di Kabupaten Dharmasraya, 2020/2021 <i>Number of Schools, Teachers, and Pupils in Vocational High Schools Under The Ministry of Education and Culture by Subdistrict in Dharmasraya Regency, 2020/2021</i>	115

4.1.11	Jumlah Sekolah, Guru, dan Murid Madrasah Aliyah (MA) di Bawah Kementerian Agama Menurut Kecamatan di Kabupaten Dharmasraya, 2019/2020 <i>Number of Schools, Teachers, and Pupils in Madrasah Aliyah (MA) Under The Ministry of Religious Affairs by Subdistrict in Dharmasraya Regency, 2019/2020</i>	118
4.1.12	Jumlah Desa ¹ /Nagari yang Memiliki Fasilitas Sekolah Menurut Kecamatan dan Tingkat Pendidikan di Kabupaten Dharmasraya, 2020 <i>Number of Villages¹/Nagari Having Educational Facilities by Sub-district and Educational Level in Dharmasraya Regency, 2020</i>	121
4.1.13	Jumlah Mahasiswa, Dosen, dan Lulusan Menurut Perguruan Tinggi Negeri dan Swasta di Kabupaten Dharmasraya, 2020 <i>Number of Student, Lecturer, and Graduate of Public and Private University in Dharmasraya Regency, 2020</i>	122
4.2	KESEHATAN/ HEALTH	
4.2.1	Jumlah Rumah Sakit Umum, Rumah Sakit Khusus, Puskesmas, Klinik Pratama, dan Posyandu Menurut Kecamatan di Kabupaten Dharmasraya, 2020 <i>Number of General Hospital, Specialized Hospital, Public Health Center, Primary Clinic, and Integrated Health Post by Subdistrict in Dharmasraya Regency, 2020</i>	123
4.2.2	Jumlah Tenaga Kesehatan Menurut Kecamatan di Kabupaten Dharmasraya, 2020 <i>Number of Health Facilities by Subdistrict in Dharmasraya Regency, 2020</i>	125
4.2.3	Jumlah Kunjungan Pasien Pada RSUD Sungai Dareh Menurut Bulan di Kabupaten Dharmasraya, 2020 <i>Number of Attendances in Regional General Hospital of Sungai Dareh by Month in Dharmasraya Regency, 2020</i>	127
4.2.4	Jumlah Kunjungan Pasien Pada RSUD Sungai Rumbai Menurut Bulan di Kabupaten Dharmasraya, 2020 <i>Number of Attendances in Sungai Rumbai Regional General Hospital by Month in Dharmasraya Regency, 2020</i>	128
4.2.5	Jumlah Kunjungan Pasien Pada Puskesmas di Kabupaten Dharmasraya, 2020 <i>Number of Attendances in Public Health Center in Dharmasraya Regency, 2020</i>	129

4.2.6	Banyaknya Balita Yang Pernah Mendapat Imunisasi Menurut Kecamatan dan Jenis Imunisasi di Kabupaten Dharmasraya, 2020 <i>Amount of Children Under Five Years Who Had Immunization by Subdistrict and Type of Immunization in Dharmasraya Regency, 2020</i>	130
4.2.7	Banyaknya Balita Yang Pernah Mendapat Imunisasi Menurut Jenis Imunisasi di Kabupaten Dharmasraya, 2015-2020 <i>Amount of Children Under Five Years Who Had Immunization by Type of Immunization in Dharmasraya Regency, 2015-2020</i>	131
4.2.8	Jumlah Kasus 10 Penyakit Terbanyak di Kabupaten Dharmasraya, 2020 <i>Number of Cases of the 10 Most Diseases in Dharmasraya Regency, 2020</i>	132
4.2.9	Jumlah Penyakit Menular Menurut Jenis Penyakit di Kabupaten Dharmasraya, 2020 <i>Number of Cases of Communicable Disease by Their Kind in Dharmasraya Regency, 2020</i>	133
4.2.10	Jumlah Bayi Lahir, Bayi Berat Badan Lahir Rendah (BBLR), BBLR Dirujuk, dan Bergizi Buruk Menurut Kecamatan di Kabupaten Dharmasraya, 2020 <i>Number of Births, Babies with Low Birth Weights (LBW), Treated LBW, and Malnutrition Cases by Subdistrict in Dharmasraya Regency, 2020</i>	134
4.2.11	Banyaknya Ibu Hamil Melakukan Kunjungan K1, K4, KEK, dan Mendapat Tablet Zat Besi (Fe) di Puskesmas Kabupaten Dharmasraya, 2014 - 2020 <i>Number of Pregnant Women, Conduct Visits K1, K4, KEK and Gets Ferrum (Fe) in Public Health Center Dharmasraya Regency, 2014 - 2020</i>	135
4.2.12	Banyaknya Klinik Keluarga Berencana (KKB) dan Pos Pelayanan Keluarga Berencana (PPKBD) Menurut Kecamatan di Kabupaten Dharmasraya, 2020 <i>Number of Family Planning Clinic and Rural Postal Family Planning Services by Subdistrict in Kabupaten Dharmasraya, 2020</i>	136
4.2.13	Jumlah Akseptor KB Baru Menurut Kecamatan di Kabupaten Dharmasraya, 2020 <i>Number of New Acceptor of Family Planning Program by Sub-district in Dharmasraya Regency, 2020</i>	137

4.2.14	Jumlah Pasangan Usia Subur dan Peserta (KB) Aktif Menurut Kecamatan di Kabupaten Dharmasraya, 2020 <i>Number of Eligible Couples and Family Planning Participants by Subdistrict in Dharmasraya Regency, 2020</i>	138
4.2.15	Target dan Realisasi Akseptor Baru KB Menurut Kecamatan di Kabupaten Dharmasraya, 2020 <i>Target and Realizatiton of New Acceptor of Family Planning by Subdistrict in Dharmasraya Regency, 2020</i>	139
4.2.16	Jumlah Remaja Usia 15-24 Tahun yang Mendapat Penyuluhan Tentang Kesehatan Reproduksi (Kespro), HIV/AIDS, dan Keluarga Berencana (KB) Menurut Kecamatan di Kabupaten Dharmasraya, 2020 <i>Number of Young People Aged 15 - 24 Who Had Counselling on Reproductive Health, HIV/AIDS, and Family Planning by Subdistrict in Dharmasraya Regency, 2020</i>	140
4.3	AGAMA/ RELIGION	
4.3.1	Jumlah Penduduk Menurut Kecamatan dan Agama yang Dianut di Kabupaten Dharmasraya, 2020 <i>Number of Population by Subdistrict and Religion in Dharmasraya Regency, 2020</i>	141
4.3.2	Jumlah Tempat Ibadah Menurut Kecamatan di Kabupaten Dharmasraya, 2020 <i>Number of Prayer Houses by Subdistrict in Dharmasraya Regency, 2020</i>	142
4.3.3	Banyaknya Ulama, Khatib, dan Mubaligh Menurut Kecamatan di Kabupaten Dharmasraya, 2020 <i>Number of Islamic Preachers by Subdistrict in Dharmasraya Regency, 2020</i>	143
4.3.4	Jumlah Jamaah Haji Menurut Kecamatan dan Jenis Kelamin di Kabupaten Dharmasraya, 2020 <i>Number of Moslem Pigrims by Subdistrict and Sex in Dharmasraya Regency, 2020</i>	144
4.3.5	Jumlah Ternak Kurban, Peserta Kurban, dan Penerima Kurban Menurut Kecamatan di Kabupaten Dharmasraya, 2020 <i>Number of Kurban Animal, Kurban's Participant, and Kurban's Beneficiary by Subdistrict in Dharmasraya Regency, 2020</i>	145

4.3.6	Jumlah Ternak Kurban, Peserta Kurban, dan Penerima Kurban di Kabupaten Dharmasraya, 2016-2020 <i>Number of Kurban Animal, Kurban's Participant, and Kurban's Beneficiary in Dharmasraya Regency, 2016-2020</i>	146
4.3.7	Jumlah Zakat yang Disalurkan Badan Amil Zakat (BAZ) Menurut Jenis Keperluan di Kabupaten Dharmasraya, 2020 <i>Amount of Distributed Zakat by BAZ by Purpose in Dharmasraya Regency, 2020</i>	147
4.3.8	Jumlah Zakat yang Disalurkan Badan Amil Zakat (BAZ) untuk Modal Usaha Menurut Kecamatan di Kabupaten Dharmasraya, 2020 <i>Amount of Distributed Zakat for Working Capital by Subdistrict in Dharmasraya Regency, 2020</i>	148
4.3.9	Banyaknya Surat Nikah, Talak, dan Rujuk yang Dikeluarkan Menurut Kecamatan di Kabupaten Dharmasraya, 2020 <i>Number of Marriages, Divorces, and Marriage Reconciliation by Subdistrict in Dharmasraya Regency, 2020</i>	149
4.3.10	Banyaknya Perkara yang Diterima pada Pengadilan Agama Menurut Kecamatan di Kabupaten Dharmasraya, 2020 <i>Number of Cases Accepted on Religion Court by Subdistrict in Dharmasraya Regency, 2020</i>	150
4.3.11	Jumlah Perceraian Menurut Kecamatan dan Sebabnya di Kabupaten Dharmasraya, 2020 <i>Number of Divorces by Subdistrict and Causes in Dharmasraya Regency, 2020</i>	152
4.4	KRIMINALITAS/ CRIME	
4.4.1	Jumlah Tindak Pidana Menurut Wilayah Kepolisian di Kabupaten Dharmasraya, 2018-2020 <i>Number of Reported Criminal Cases by Cases in Dharmasraya Regency, 2018 - 2020</i>	153
4.4.2	Jumlah Penyelesaian Tindak Pidana Menurut Jenis Kasus di Kabupaten Dharmasraya, 2018-2020 <i>Number of Solved Criminal Cases by Cases in Dharmasraya Regency, 2020</i>	154
4.4.3	Banyaknya Kecelakaan Lalu Lintas di Kabupaten Dharmasraya, 2020 <i>Number of Traffic Accident in Dharmasraya Regency, 2020</i>	155

4.4.4	Banyaknya Tindak Lanjut Kecelakaan Lalu Lintas di Kabupaten Dharmasraya, 2020 <i>Number of Further Action on Traffic Accident By Month in Dharmasraya Regency, 2020</i>	156
4.4.5	Banyaknya Penindakan Pelanggaran Lalu Lintas di Kabupaten Dharmasraya, 2020 <i>Number of Traffic Violation Penalty in Dharmasraya Regency, 2020</i>	157
4.4.6	Banyaknya Peristiwa Kabtibmas dan Pelanggaran di Kabupaten Dharmasraya, 2020 <i>Number of Law Infraction in Dharmasraya Regency, 2020</i>	158
4.4.7	Jumlah Penghuni Lembaga Pemasyarakatan Menurut Kejahatan dan Jenis Kelamin di Kabupaten Dharmasraya, 2020 <i>Number of Prisoners by Type of Crimes and Sex in Dharmasraya Regency, 2020</i>	160
4.4.8	Jumlah Penghuni Lembaga Pemasyarakatan Menurut Lama hukuman di Kabupaten Dharmasraya, 2020 <i>Number of Prisoners by Length of Penalty in Dharmasraya Regency, 2020</i>	161
4.4.9	Banyaknya Tambahan Narapidana Asal Kabupaten Dharmasraya Menurut Jenis Kelamin dan Bulan di Kabupaten Dharmasraya, 2020 <i>Number of Prisoners by Type of Crimes and Sex in Dharmasraya Regency, 2020</i>	162
4.4.10	Banyaknya Perkara Perdata pada Pengadilan Negeri di Kabupaten Dharmasraya, 2020 <i>Number of Civil Case on Public Court in Dharmasraya Regency, 2020</i>	163
4.4.11	Banyaknya Perkara Perdata Gugatan dari Kabupaten Dharmasraya yang Masuk dan Diputus Pengadilan, 2020 <i>Number of Civil Lawsuit Case from Dharmasraya Regency Entry and Terminated Court, 2020</i>	164
4.5	SOSIAL LAINNYA/ OTHER SOCIAL	
4.5.1	Jumlah Desa ¹ /Nagari yang Mengalami Bencana Alam ² Menurut Kecamatan di Kabupaten Dharmasraya, 2018–2020 <i>Number of Villages/Nagari that Had Natural Disaster by Subdistrict in Dharmasraya Regency, 2018–2020</i>	165

4.5.2	Banyaknya Sarana Olahraga Menurut Kecamatan dan Jenis Olahraga di Kabupaten Dharmasraya, 2020 <i>Number of Sports Facilities by Subdistrict and Type of Sports in Dharmasraya Regency, 2020</i>	168
4.5.3	Banyaknya Club Olahraga Menurut Kecamatan dan Jenis Olahraga di Kabupaten Dharmasraya, 2020 <i>Number of Sports Club by Subdistrict and Type of Sports in Dharmasraya Regency, 2020</i>	170
5	PERTANIAN, KEHUTANAN, PETERNAKAN DAN PERIKANAN / AGRICULTURE, FORESTRY, LIVESTOCK AND FISHERY	
5.1	TANAMAN PANGAN/ FOOD CROPS	
5.1.1	Luas Lahan Sawah Menurut Kecamatan dan Jenis Pengairan di Kabupaten Dharmasraya (hektar), 2020 <i>Area of Wetland by Subdistrict and Type of Irrigation in Dharmasraya Regency, 2020</i>	189
5.1.2	Luas Lahan Tegal/Kebun, Ladang/Huma, dan Lahan yang Sementara Tidak Diusahakan Menurut Kecamatan di Kabupaten Dharmasraya (Ha),2020 <i>Area of Dry Field/Garden, Shifting Cultivation, Land and Temporarily Unused Land by Subdistrict in Dharmasraya Regency (Ha), 2020</i>	190
5.1.3	Luas Panen dan Produksi Padi Sawah dan Padi Ladang Menurut Kecamatan (Ha) di Kabupaten Dharmasraya, 2020 <i>Harvested Area of Wetland and Dryland Paddy by Subdistrict (Ha) in Dharmasraya Regency, 2020</i>	191
5.1.4	Luas Panen dan Produksi Jagung dan Kedelai Menurut Kecamatan di Kabupaten Dharmasraya, 2020 <i>Harvested Area and Production of Maize and Soybean by Subdistrict in Dharmasraya Regerency, 2020</i>	192
5.1.5	Luas Panen dan Produksi Kacang Tanah dan Kacang Hijau di Kabupaten Dharmasraya, 2020 <i>Area of Plant, Harvested Area, Yield Rated, and Production of Sweet Potato in Dharmasraya Regency, 2020</i>	193
5.1.6	Luas Panen dan Produksi Ubi Kayu dan Ubi Jalar Menurut Kecamatan di Kabupaten Dharmasraya, 2020 <i>Harvested Area and Production of Cassava and Sweet Potato by Subdistrict in Dharmasraya Regerency, 2020</i>	194

5.1.7	Luas Lahan Sawah Menurut Jenis Irigasi (Ha) di Kabupaten Dharmasraya, 2020 <i>Wetland Area by Type of Irrigation (Ha) in Dharmasraya Regency, 2020.....</i>	195
5.1.8	Luas Lahan berdasarkan Penggunaannya Menurut Kecamatan di Kabupaten Dharmasraya, 2020 <i>Land Area based on Land Used by Subdistrict in Dharmasraya Regerency, 2020.....</i>	196
5.2	HORTIKULTURA/ HORTICULTURE	
5.2.1	Luas Panen Tanaman Sayuran Menurut Kecamatan dan Jenis Sayuran (Ha) di Kabupaten Dharmasraya, 2020 <i>Harvested Area of Vegetables by Subdistrict and Kind of Plant (Ha) in Dharmasraya Regency, 2020.....</i>	197
5.2.2	Produksi Tanaman Sayuran Menurut Kecamatan dan Jenis Sayuran (kwintal) di Kabupaten Dharmasraya, 2020 <i>Production of Vegetables by Subdistrict and Kind of Plant (quintal) in Dharmasraya Regency, 2020.....</i>	199
5.2.3	Produksi Buah-buahan Menurut Jenis Tanaman Menurut Kecamatan (kwintal) di Kabupaten Dharmasraya, 2020 <i>Production of Fruits by Kind of Plant by Subdistrict (quintal) in Dharmasraya Regency, 2020.....</i>	201
5.3	PERKEBUNAN/ PLANTATION	
5.3.1	Luas Tanam Perkebunan Menurut Kecamatan dan Jenis Tanaman di Kabupaten Dharmasraya (Ha), 2020 <i>Planted Area of Estate Crops by Subdistrict and Kind of Crop in Dharmasraya Regency (Ha), 2020.....</i>	206
5.3.2	Produksi Tanaman Perkebunan Menurut Kecamatan dan Jenis Tanaman (Ton) di Kabupaten Dharmasraya, 2020 <i>Production of Estate Crops by Subdistrict and Kind of Crop (Ton) in Dharmasraya Regency, 2020.....</i>	208
5.4	PETERNAKAN/ LIVESTOCK	
5.4.1	Populasi Ternak Menurut Kecamatan dan Jenis Ternak (Ekor) di Kabupaten Dharmasraya, 2020 <i>Livestock Population by Subdistrict (Heads) in Dharmasraya Regerency, 2020.....</i>	210

5.4.2	Jumlah Pemotongan Ternak Menurut Kecamatan dan Jenis Ternak (Ekor) di Kabupaten Dharmasraya, 2020 <i>Livestock Population by Subdistrict (Heads) in Dharmasraya Regency, 2020</i>	212
5.4.3	Populasi Unggas Menurut Kecamatan dan Jenis Unggas di Kabupaten Dharmasraya, 2020 <i>Poultry Population by Subdistrict and Kind of Poultry in Dharmasraya Regency, 2020</i>	214
5.5	PERIKANANI FISHERY	
5.5.1	Jumlah Rumah Tangga Perikanan Tangkap Menurut Kecamatan dan Subsektor di Kabupaten Dharmasraya, 2019 dan 2020 <i>Number of Fish Capture Households by Subdistrict and Subsector in Dharmasraya Regency, 2019 and 2020</i>	215
5.5.2	Produksi Perikanan Tangkap Menurut Kecamatan dan Subsektor di Kabupaten Dharmasraya (Ton), 2019 dan 2020 <i>Production of Fish Capture by Subdistrict and Subsector in Dharmasraya Regency (Ton), 2019 and 2020</i>	216
5.5.3	Jumlah Rumah Tangga Perikanan Budidaya Menurut Kecamatan dan Jenis Budidaya di Kabupaten Dharmasraya, 2020 <i>Number of Aquaculture Households by Subdistrict and Type of Aquaculture in Dharmasraya Regency, 2020</i>	217
5.5.4	Produksi Perikanan Budidaya Menurut Kecamatan dan Subsektor di Kabupaten Dharmasraya (Ton), 2020 <i>Production of Fish Capture by Subdistrict and Subsector in Dharmasraya Regency (Ton), 2020</i>	219
6	INDUSTRI, PERTAMBANGAN DAN ENERGI/ INDUSTRY, MINING AND ENERGY	
6.1	INDUSTRI/ INDUSTRY	
6.1.1	Banyaknya Unit Usaha, Investasi, Tenaga Kerja, Nilai Produksi, dan Bahan Baku Industri Kecil dan Menengah Menurut Cabang Industri di Kabupaten Dharmasraya, 2020 <i>Number of Establishment, Investments, Workers Engaged, Production and Auxilliary of Small and Medium Manufacturing Establishments in Dharmasraya Regency, 2020</i>	229

6.2 ENERGI/ ENERGY

- 6.2.1 Daya Terpasang, Produksi, dan Distribusi Listrik PT. PLN (Persero) pada Cabang/Ranting PLN di Kabupaten Dharmasraya, 2015–2020
Installed Capacity, Production, and Distribution of Electricity of State Electricity Company at Branch Level in Dharmasraya Regency, 2015–2020..... 231
- 6.2.2 Banyaknya Pelanggan PLN di Kabupaten Dharmasraya, 2018-2020
Number of Registered Electricity Costumers in Dharmasraya Regency, 2018-2020..... 232
- 6.2.3 Jumlah Pelanggan Listrik Menurut Golongan Tarif di Kabupaten Dharmasraya, 2020
Number of Registered Electricity Costumers by Price Group in Dharmasraya Regency, 2020 233

7 PARIWISATA / TOURISM

- 7.1 Jumlah Akomodasi Hotel Menurut Kecamatan di Kabupaten Dharmasraya, 2019- 2020
Number of Hotel Accomodations by Subdistrict in Dharmasraya Regency, 2019 - 2020..... 240
- 7.2 Jumlah Restoran/Rumah Makan Kecamatan di Kabupaten Dharmasraya, 2019 - 2020
Number of Restaurant by Subdistrict in Dharmasraya Regency, 2019- 2020..... 241

8 TRANSPORTASI DAN KOMUNIKASI/TRANSPORTATION AND COMMUNICATION

8.1 TRANSPORTASI/ TRANSPORTATION

- 8.1.1 Panjang Jalan Menurut Pemerintahan yang Berwenang Mengelolanya di Kabupaten Dharmasraya (km), 2020
Length of Roads by Level of Government Authority in Dharmasraya Regency (km), 2020..... 248
- 8.1.2 Panjang Jalan Menurut Kecamatan dan Jenis Permukaan Jalan di Kabupaten Dharmasraya (km), 2020
Length of Roads by Subdistrict and Type of Roads Surface in Kabupaten Dharmasraya (km), 2020 249

8.1.3	Panjang Jalan Menurut Kecamatan dan Kondisi Jalan di Kabupaten Dharmasraya (km), 2020 <i>Length of Roads by Subdistrict and Road Condition in Kabupaten Dharmasraya (km), 2020</i>	250
8.1.4	Jumlah Kendaraan Bermotor Menurut Jenis Kendaraan di Kabupaten Dharmasraya, 2016 - 2020 <i>Number of Motor Vehicles by Type of Vehicle in Dharmasraya Regency, 2016 - 2020</i>	251
8.1.5	Banyaknya Kendaraan Angkutan Menurut Jenis dan Penggunaan di Kabupaten Dharmasraya, 2020 <i>Number of Vehicle by Kind and Utilization in Dharmasraya Regency, 2020</i>	252
8.1.6	Banyaknya Kendaraan Bermotor Wajib Uji di Kabupaten Dharmasraya, 2020 <i>Number of Vehicle Mandatory Test in Dharmasraya Regency, 2020</i>	253
8.2	KOMUNIKASI/ COMMUNICATION	
8.2.1	Jumlah Kantor Pos Pembantu Menurut Kecamatan di Kabupaten Dharmasraya, 2016 – 2020 <i>Number of Auxiliary Post Office by Subdistrict in Dharmasraya Regency, 2016 – 2020</i>	254
8.2.2	Banyaknya Surat Pos Biasa dan Tercatat yang Dikirim dan Diterima Melalui Kantor Pos di Kabupaten Dharmasraya, 2020 <i>Number of Ordinary Registered Mail Sent and Received By Post Office, 2020</i>	255
8.2.3	Banyaknya Post Paket yang Dikirim dan Diterima Melalui Kantor Pos di Kabupaten Dharmasraya, 2020 <i>Number of Parcels Received and Sent by Post Office, 2020</i>	256
8.2.4	Jumlah Wesel Pos yang Diterima/Dikirim di Kabupaten Dharmasraya, 2020 <i>Number of Money Orders Sent Received/Send, 2020</i>	257
9	PERBANKAN, KOPERASI DAN HARGA-HARGA / BANKING, COOPERATIVES AND PRICES	
9.1	PERBANKAN / BANKING	
9.1.1	Jumlah Kantor Bank Menurut Kelompok Bank di Kabupaten Dharmasraya, 2015-2020 <i>Number of Bank Office by Bank Group in Dharmasraya Regency, 2015-2020</i>	262

9.2	KOPERASI / COOPERATIVE	
9.2.1	Jumlah Koperasi Menurut Jenis Koperasi dan Kecamatan di Kabupaten Dharmasraya, 2020	
	<i>Number of Cooperatives by Type of Cooperative and Subdistrict in Dharmasraya Regency, 2020</i>	268
9.3	HARGA-HARGA / PRICES	
9.3.1	Rata-rata Harga Eceran beberapa Bahan Pokok Per Bulan di Kabupaten Dharmasraya (Rupiah), 2020	
	<i>Average Retail Price of Essential Commodities Per Month in Dharmasraya Regency (Rupiahs), 2020</i>	269
9.3.2	Rata-Rata Harga Bahan Bangunan Per Bulan (Rupiah) di Kabupaten Dharmasraya, 2020	
	<i>Average Retail Price of Contruction Material Per Month in Dharmasraya Regency (Rupiahs), 2020</i>	275
9.3.3	Rata-Rata Harga Komoditas Perkebunan Per Bulan (Rupiah) di Kabupaten Dharmasraya, 2020	
	<i>Average Retail Price of Plantation Commodities Per Month in Dharmasraya Regency (Rupiahs), 2020</i>	278
10	PENGELUARAN PENDUDUK / POPULATION EXPENDITURE	
10.1	Persentase Penduduk Menurut Golongan Pengeluaran Per Kapita Sebulan di Kabupaten Dharmasraya, 2020	
	<i>Percentage of Population by Expenditure Per Capita Per Month Class in Dharmasraya Regency, 2020</i>	286
10.2	Pengeluaran Rata-rata Perkapita Sebulan Menurut Golongan Pengeluaran dan Kelompok Barang di Kabupaten Dharmasraya (rupiah), 2020	
	<i>Average Expenditure Per Capita Per Month by Expenditure Class and Commodity Group in Dharmasraya Regency (rupiahs), 2020</i> ..	287
10.3	Pengeluaran Rata-rata Perkapita Sebulan Menurut Kelompok Makanan di Kabupaten Dharmasraya (rupiah), 2020	
	<i>Average Expenditure Per Capita Per Month by Food Group in Dharmasraya Regency (rupiahs), 2020</i>	288

10.4	Pengeluaran Rata-rata Perkapita Sebulan Menurut Kelompok Bukan Makanan di Kabupaten Dharmasraya (rupiah), 2020 <i>Average Expenditure Per Capita Per Month by Non Food Group in Dharmasraya Regency (rupiahs), 2020.....</i>	289
11	PERDAGANGAN / TRADE	
11.1	Jumlah Perusahaan Menurut Bentuk Badan Hukum di Kabupaten Dharmasraya, 2016 – 2020 <i>Number of Establishments by Type of Business Entity in Dharmasraya Regency, 2016 –2020.....</i>	296
11.2	Banyaknya Surat Izin Usaha Perdagangan (SIUP) di Kabupaten Dharmasraya, 2020 <i>Number of Trading Licence in Dharmasraya Regency, 2020.....</i>	297
11.3	Banyaknya Surat Izin yang Dikeluarkan Menurut Jenis dan Bulan di Dharmasraya, 2020 <i>Number of Licence by Type and Month in Dharmasraya, 2020.....</i>	298
11.4	Jumlah Pedagang Menurut Kecamatan di Kabupaten Dharmasraya, 2020 <i>Number of Merchants by Subdistrict in Dharmasraya Regency, 2020.....</i>	301
11.5	Jumlah Sarana Perdagangan Menurut Jenisnya di Kabupaten Dharmasraya, 2017 – 2020 <i>Number of Trading Facilities by Type of Facility in Dharmasraya Regency, 2017 – 2020.....</i>	302
11.6	Jumlah Pasar Tradisional Menurut Kecamatan di Kabupaten Dharmasraya, 2020 <i>Number of Traditional Market by Sub District in Dharmasraya Regency, 2020.....</i>	303
12	SISTEM NERACA REGIONAL / SYSTEM OF REGIONAL ACCOUNT	
12.1	Produk Domestik Regional Bruto Atas Dasar Harga Berlaku Menurut Lapangan Usaha di Kabupaten Dharmasraya (Jutarupiah), 2016 - 2020 <i>Gross Regional Domestic Product at Current Market Prices by Industry in Kabupaten Dharmasraya (Million rupiahs), 2016 - 2020..</i>	318

12.2	<p>Produk Domestik Regional Bruto Atas Dasar Harga Konstan 2010 Menurut Lapangan Usaha di Kabupaten Dharmasraya (Juta rupiah), 2016 - 2020</p> <p><i>Gross Regional Domestic Product at 2010 Constant Market Prices by Industry in Kabupaten Dharmasraya (Million rupiahs), 2016-2020</i></p>	320
12.3	<p>Distribusi Persentase Produk Domestik Regional Bruto Atas Dasar Harga Berlaku Menurut Lapangan Usaha di Kabupaten Dharmasraya (Persen), 2016 - 2020</p> <p><i>Percentage Distribution of Gross Regional Domestic Product at Current Market Prices by Industry in Kabupaten Dharmasraya (Percent), 2016 - 2020</i>.....</p>	322
12.4	<p>Laju Pertumbuhan Produk Domestik Regional Bruto Atas Dasar Harga Konstan 2010 Menurut Lapangan Usaha di Kabupaten Dharmasraya, 2016 - 2020</p> <p><i>Growth Rate of Gross Regional Domestic Product at 2010 Constant Market Prices by Industry in Kabupaten Dharmasraya, 2016 - 2020</i>.....</p>	324
12.5	<p>Indeks Harga Implisit Produk Domestik Regional Bruto Menurut Lapangan Usaha di Kabupaten Dharmasraya (2010=100), 2016 - 2020</p> <p><i>Implicit Price Index of Gross Regional Domestic Product by Industry in Kabupaten Dharmasraya (2010=100), 2016 - 2020</i>.....</p>	326
12.6	<p>Laju Implisit Produk Domestik Regional Bruto Menurut Lapangan Usaha di Kabupaten Dharmasraya, 2016 - 2020</p> <p><i>Implicit Growth Rate of Gross Regional Domestic Product by Industry in Kabupaten Dharmasraya, 2016 - 2020</i>.....</p>	328
12.7	<p>Produk Domestik Regional Bruto Atas Dasar Harga Berlaku Menurut Pengeluaran di Kabupaten Dharmasraya (Juta rupiah), 2015 - 2019</p> <p><i>Gross Regional Domestic Product at Current Market Prices by Expenditure in Kabupaten Dharmasraya (Million rupiahs), 2015 - 2019</i>.....</p>	330
12.8	<p>Produk Domestik Regional Bruto Atas Dasar Harga Konstan 2010 Menurut Pengeluaran di Kabupaten Dharmasraya (Juta rupiah), 2015 - 2019</p> <p><i>Gross Regional Domestic Product at 2010 Constant Market Prices by Expenditure in Kabupaten Dharmasraya (Million rupiahs), 2015 - 2019</i>.....</p>	331

12.9	Distribusi Persentase Produk Domestik Regional Bruto Atas Dasar Harga Berlaku Menurut Pengeluaran di Kabupaten Dharmasraya (Persen), 2015 - 2019 <i>Percentage Distribution of Gross Regional Domestic Product at Current Market Prices by Expenditure in Kabupaten Dharmasraya (Percent), 2015 - 2019</i>	332
12.10	Laju Pertumbuhan Produk Domestik Regional Bruto Atas Dasar Harga Konstan 2010 Menurut Pengeluaran di Kabupaten Dharmasraya, 2015 - 2019 <i>Growth Rate of Gross Regional Domestic Product at 2010 Constant Market Prices by Expenditure in Kabupaten Dharmasraya, 2015 - 2019</i>	333
12.11	Laju Implisit Produk Domestik Regional Bruto Menurut Pengeluaran Usaha di Kabupaten Dharmasraya, 2015 - 2019 <i>Implicit Growth Rate of Gross Regional Domestic Product by Expenditure in Kabupaten Dharmasraya, 2015 - 2019</i>	334

13. PERBANDINGAN ANTAR KABUPATEN/KOTA REGENCY/MUNICIPALITY COMPARISON

13.1	Luas Wilayah Sumatera Barat Menurut Kabupaten/kota dan Ibukota <i>Area of Sumatera Barat Province by Regency / Municipality and Capital</i>	344
13.2	Banyaknya Kecamatan, Nagari, Kelurahan, Desa, Jorong, Dusun, dan Rukun Tetangga (RT) Menurut Kabupaten/kota di Sumatera Barat, 2020 <i>Number of Sub District, Villages by Regency/ Municipality In Sumatera Barat, 2020</i>	345
13.3	Luas Wilayah, Penduduk, dan Kepadatan Penduduk Sumatera Barat Menurut Kabupaten/kota, 2020 <i>Area, Population, and Density of Sumatera Barat by Regency/ Municipality, 2020</i>	346
13.4	Penduduk dan Rasio Jenis Kelamin Menurut Kabupaten/kota di Sumatera Barat, 2020 <i>Population and Sex Ratio by Regency/ Municipality in Sumatera Barat, 2020</i>	347

13.5	<p>Produk Domestik Regional Bruto Menurut Lapangan Usaha Atas Dasar Harga Berlaku Menurut Kabupaten/kota di Sumatera Barat (Juta Rupiah), 2018 - 2020</p> <p><i>Gross Regional Domestic Product by Industry at Current Market Price by Regency / Municipality in Sumatera Barat (Million Rupiahs), 2018 - 2020.....</i></p>	348
13.6	<p>Laju Pertumbuhan Produk Domestik Regional Bruto Atas Dasar Harga Konstan 2010 Menurut Lapangan Usaha Menurut Kabupaten/kota di Provinsi Sumatera Barat (Juta Rupiah), 2018 - 2020</p> <p><i>Growth Rate of Gross Regional Domestic Product at 2010 Constant Market Prices by Industry by Regency / Municipality in Sumatera Barat Province (Million Rupiahs), 2018 - 2020</i></p>	349
13.7	<p>Jumlah Penduduk Miskin Menurut Kabupaten/kota di Sumatera Barat, 2020</p> <p><i>Number of Poor People by Regency/Municipality in West Sumatera Province (Thousand), 2016-2020</i></p>	350
13.8	<p>Indeks Pembangunan Manusia (IPM) Menurut Kabupaten/Kota di Provinsi Sumatera Barat, 2016-2020</p> <p><i>Human Development Indeks (HDI) by Regency/Municipality in West Sumatera Province, 2016-2020</i></p>	351
13.9	<p>Jumlah dan Persentase Penduduk Miskin, Garis Kemiskinan, Indeks Kedalaman Kemiskinan (P1) dan Indeks Keparahan Kemiskinan (P2) Menurut Kabupaten/Kota di Provinsi Sumatera Barat, 2019-2020</p> <p><i>Total and Percentage Poor People, Poverty Line, Poverty Gap Index and Poverty Severity Index by Regency/Municipality in West Sumatera Province, 2019-2020</i></p>	352
13.10	<p>Angka Harapan Hidup (AHH) Menurut Kabupaten/Kota di Provinsi Sumatera Barat (Persen), 2016-2020</p> <p><i>Live Expectancy At Birth by Regency/Municipality in West Sumatera Province (Percent), 2016-2020</i></p>	354
13.11	<p>Angka Harapan Lama Sekolah (AHLS) Menurut Kabupaten/Kota di Provinsi Sumatera Barat (Persen), 2016-2020</p> <p><i>Expected Years of Schooling by Regency/Municipality in West Sumatera Province (Percent), 2016-2020</i></p>	355
13.12	<p>Rata-rata Lama Sekolah Menurut Kabupaten/Kota di Provinsi Sumatera Barat (Tahun), 2016-2020</p> <p><i>Mean Years of Schooling by Regency/Municipality in West Sumatera Province (Year), 2016-2020</i></p>	356

DAFTAR GAMBAR LIST OF FIGURES

	Halaman Pages
1 GEOGRAFI DAN IKLIM/ GEOGRAPHY AND CLIMATE	
1.1 Persentase Luas Wilayah Kabupaten Dharmasraya <i>Percentage Area of Dharmasraya Regency.....</i>	4
1.2 Hari Hujan Menurut Bulan di Kabupaten Dharmasraya, 2019 <i>Days of Rain by Month of Dharmasraya Regency, 2019.....</i>	5
2 PEMERINTAHAN/ GOVERNMENT	
2.1 Jumlah Pegawai Negeri Sipil di Lingkungan Pemerintah Daerah dan Instansi Vertikal Menurut Jenis Kelamin di Kabupaten Dharmasraya, 2020 <i>Number of Civil Servants of Local Government and Vertical Department by Sex in Dharmasraya Regency, 2020.....</i>	19
2.2 Target dan Realisasi Penerimaan Pajak Bumi & Bangunan Menurut Kecamatan di Kabupaten Dharmasraya, 2020 <i>Target and Realization of Building and Land Taxes By Sub District in Dharmasraya Regency, 2020.....</i>	20
3 PENDUDUK DAN KETENAGAKERJAAN / POPULATION AND EMPLOYMENT	
3.1 Penduduk Menurut Kelompok Umur dan Jenis Kelamin di Kabupaten Dharmasraya, 2020 <i>Population by Group of Age and Sex in Dharmasraya Regency, 2020</i>	54
3.2 Penduduk Menurut Kecamatan di Kabupaten Dharmasraya, 2020 <i>Population by Sub District and Sex in Dharmasraya Regency, 2020</i>	55

4	SOSIAL DAN KESEJAHTERAAN RAKYAT / SOCIAL AND WELFARE	
4.1	Jumlah Sekolah Dasar (SD) di Bawah Kementerian Pendidikan dan Kebudayaan Menurut Kecamatan di Kabupaten Dharmasraya, 2020/2021 <i>Number of Schools in Primary Schools Under The Ministry of Education and Culture by Subdistrict in Dharmasraya Regency, 2020/2021.</i>	92
4.2	Jumlah Ternak Kurban Idul Adha di Kabupaten Dharmasraya, 2016 - 2020 <i>Number of Livestock Sacrifice of Sacrifice Eid Adha in Dharmasraya Regency, 2016 - 2020</i>	93
5	PERTANIAN, KEHUTANAN, PETERNAKAN DAN PERIKANAN / AGRICULTURE, FORESTRY, LIVESTOCK AND FISHERY	
5.1	Produksi Cabai Besar Menurut Kecamatan (kwintal) di Kabupaten Dharmasraya, 2020 <i>Production of Big Chili by Subdistric in Dharmasraya Regerency (quintal), 2020.....</i>	185
5.2	Produksi Jengkol Menurut Kecamatan dan Jenis Buah (kwintal) di Kabupaten Dharmasraya, 2020 <i>Production of Jengkol by Subdistrict and Kind of Fruit (quintal) in Dharmasraya Regency, 2020</i>	186
5.3	Persentase Tanaman Perkebunan Menurut Jenis Tanaman di Kabupaten Dharmasraya , 2020 <i>Planted Area of Estate Crops by Kind of Crop in Dharmasraya Regency , 2020</i>	187
5.4	Populasi Ayam Ras Pedaging Menurut Kecamatan di Kabupaten Dharmasraya, 2020 <i>Population of Broiler by Subdistrict in Dharmasraya Regency, 2020...</i>	188
6	INDUSTRI, PERTAMBANGAN DAN ENERGI / INDUSTRY, MINING AND ENERGY	
6.1	Banyaknya Unit Usaha dan Tenaga Kerja Industri Kecil dan Menengah Menurut Cabang Industri di Kabupaten Dharmasraya, 2019 <i>Number of Establisment and Workers Engaged of Small and Medium Manufacturing Establisments in Dharmasraya Regency, 2020</i>	227

6.2	Perkembangan Jumlah Pelanggan Listrik dan Produksi Listrik (Kwh) di Kabupaten Dharmasraya, 2018 - 2020 <i>Trend of Number Electricity Customers and Electricity Production (Kwh) in Dharmasraya Municipality, 2018 - 2020</i>	228
-----	--	-----

7 PARIWISATA / TOURISM

7.1	Jumlah Akomodasi Hotel Menurut Kecamatan di Kabupaten Dharmasraya, 2019 - 2020 <i>Number of Hotel Accomodations by Subdistrict in Dharmasraya Regency, 2019 - 2020</i>	239
-----	---	-----

8 TRANSPORTASI DAN KOMUNIKASI / TRANSPORTATION AND COMMUNICATION

8.1	Panjang Jalan Menurut Jenis Permukaan Jalan di Kabupaten Dharmasraya (km), 2020 <i>Length of Roads by Type of Surface in Dharmasraya Regency (km), 2020</i>	247
-----	--	-----

9 PERBANKAN, KOPERASI DAN HARGA-HARGA / BANKING, COOPERATIVES AND PRICES

9.1	Jumlah Koperasi Menurut Jenis Koperasi dan Kecamatan di Kabupaten Dharmasraya, 2020 <i>Number of Cooperatives by Type of Cooperative and Subdistrict in Dharmasraya Regency, 2020</i>	261
-----	--	-----

10 PENGELUARAN PENDUDUK / POPULATION EXPENDITURE

10.1	Persentase Pengeluaran Rata-rata Perkapita Sebulan Menurut Kelompok Bukan Makanan di Kabupaten Dharmasraya, 2020 <i>Percentage Average Expenditure Per Capita Per Month by Non Food Group in Dharmasraya Regency, 2020</i>	285
------	---	-----

11 PERDAGANGAN / TRADE

11.1	Banyaknya Surat Izin Usaha Perdagangan (SIUP) di Kabupaten Dharmasraya, 2020 <i>Number of Trading Licence in Dharmasraya Regency, 2020</i>	294
------	---	-----

11.2	Banyaknya Tanda Daftar Perusahaan (TDP) yang Diterbitkan di Kabupaten Dharmasraya , 2020 <i>Number of Published Trade Register in Dharmasraya Regency, 2020</i>	295
12	SISTEM NERACA REGIONAL / SYSTEM OF REGIONAL ACCOUNT	
12.1	Laju Pertumbuhan Produk Domestik Regional Bruto Atas Dasar Harga Konstan 2010 Menurut Lapangan Usaha di Kabupaten Dharmasraya, 2016 - 2020 <i>Growth Rate of Gross Regional Domestic Product at 2010 Constant Market Prices by Industry in Kabupaten Dharmasraya, 2016 - 2020..</i>	316
12.2	Indeks Harga Implisit Produk Domestik Regional Bruto Menurut Lapangan Usaha di Kabupaten Dharmasraya (2010=100), 2016 - 2020 <i>Implicit Price Index of Gross Regional Domestic Product by Industry in Kabupaten Dharmasraya (2010=100), 2016 - 2020</i>	317
13	PERBANDINGAN ANTAR KABUPATEN/KOTA / REGENCY/ MUNICIPALITY COMPARISON	
13.1	Jumlah Penduduk Menurut Kabupaten/Kota di Sumatera Barat, 2020 <i>Population by Regency/Municipality In Sumatera Barat, 2020</i>	342
13.2	Luas Wilayah Sumatera Barat Menurut Kabupaten/kota, 2020 <i>Area of Sumatera Barat by Regency/ Municipality, 2020</i>	343

PENJELASAN UMUM EXPLANATORY NOTES

Tanda-tanda, satuan-satuan, dan lain-lainnya yang digunakan dalam publikasi ini adalah sebagai berikut:

Symbols, measurement units, and acronyms which are used in this publication, are as follows:

1. TANDA-TANDA/ SYMBOLS

Data tidak tersedia/ <i>Data not available</i>	: ...
Tidak ada atau nol/ <i>Null or Zero</i>	: -
Data dapat diabaikan/ <i>Data negligible</i>	: 0
Tanda decimal/ <i>Decimal point</i>	: ,
Data tidak dapat ditampilkan/ <i>Not applicable</i>	: NA
Angka revisi/ <i>Revised figure</i>	: r
Angka sementara/ <i>Preliminary figure</i>	: *
Angka sangat sementara/ <i>Very preliminary figure</i>	: **

2. SATUAN/ UNITS

hektar (ha)/ <i>hectare (ha)</i>	: 10 000 m ²
kilometer (km)/ <i>kilometres (km)</i>	: 1 000 meter/ <i>meters (m)</i>
knot/ <i>knot</i>	: 1,8523 km/jam (<i>km/hour</i>)
kuintal/ <i>quintal</i>	: 100 kg
KWh	: 1 000 <i>Watt hour</i>
liter (untuk beras)/ <i>litre (for rice)</i>	: 0,80 kg
ons/ <i>ounce</i>	: 28,31 gram/ <i>grams</i>
ton	: 1 000 kg

Satuan lain: buah, butir, helai/lembar, kaleng, batang, persen (%).

Other units: unit, pieces, sheet, pulse, percent (%).

Perbedaan angka di belakang koma disebabkan oleh pembulatan angka.

The difference in decimal numbers is caused by rounding.

Statistik Kunci, 2018-2020 Key Statistics, 2018-2020

Rincian/Description	Satuan/ Unit	2018	2019	2020
(1)	(2)	(3)	(4)	(5)
SOSIAL/SOCIAL				
Penduduk/Population	jiwa/people	241 571	247 579	228 591
Laju Pertumbuhan Penduduk/Population Growth	%	2,59	2,49	1,73
Angka Harapan Hidup-e _j /Life Expectancy rate	tahun/years	70,73	71,10	71,33
Tingkat Partisipasi Angkatan Kerja-TPAK ³ Labour Force Participation Rate-LFPR ³	%	68,37	70,17	72,72
Tingkat Pengangguran Terbuka-TPT ³ Unemployment Rate-UR ³	%	4,02	5,06	5,31
Penduduk Miskin ⁴ /Poor People ⁴	ribu/thousand	15,42	15,49	15,70
Presentase Penduduk Miskin ⁴ Percentage of Poor People ⁴	%	6,42	6,29	6,23
Indeks Pembangunan Manusia-IPM ⁵ Human Development Index-HDI ⁵	-	70,86	71,52	71,51
EKONOMI/ECONOMIC				
Produk Domestik Regional Bruto (PDRB) harga Berlaku ⁶ /Gross Regional Domestic Bruto (GRDP) at Current Price ⁶	juta rupiah million rupiahs	9 697 640,71	10 344 514,24	10 242 190,77
Produk Domestik Regional Bruto (PDRB) Harga Konstan ⁶ /Gross Regional Domestic Bruto (GRDP) at Constant Price ⁶	juta rupiah million rupiahs	7 204 465,92	7 560 324,96	7 454 968,15
Laju Pertumbuhan Ekonomi ⁶ /Economic Growth ⁶	%	5,31	4,98	-1,39

Catatan/Notes: ¹ Hasil proyeksi penduduk Indonesia 2010-2035 (pertengahan tahun/Juni)/The result of Indonesia population projection 2010-2035 (mid year/June)

² Sensus Penduduk (SP2020)/Population Cencus 2020

³ Kondisi Agustus/Condition at August

⁴ Kondisi Maret/Condition at March

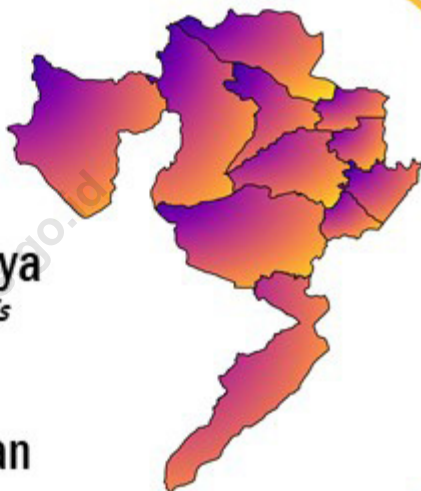
⁵ Sejak tahun 2010, IPM dihitung dengan metode baru. Komponen IPM metode baru adalah angka Harapan hidup saat lahir, harapan lama sekolah, rata-rata lama sekolah, dan pengeluaran per kapita/ Since 2010, HDI was calculated using new method. New HDI component are life expectancy at birth, expected years of schooling, means years of schooling, and expenditure per capita

⁶ Mulai tahun 2010 mengadopsi System of National Account 2008 (SNA 2008)/Since 2010 is in line with System of National Account 2008 (SNA 2008)

1

GEOGRAFI DAN IKLIM

GEOGRAPHY AND CLIMATE



Luas Kab. Dharmasraya

Total area of Dharmasraya regency is

2.961,13 km²

dengan 11 Kecamatan

with 11 subdistricts

Kecamatan Pulau Punjung

Menyumbang **16,29 %** dari luas kabupaten Dharmasraya

Pulau Punjung sub-district contributes 16,29 % of the area of Dharmasraya Regency

Kecamatan Koto Besar

Menyumbang **16,49 %** dari luas kabupaten Dharmasraya

Koto Besar sub-district contributes 16,249% of the area of Dharmasraya Regency



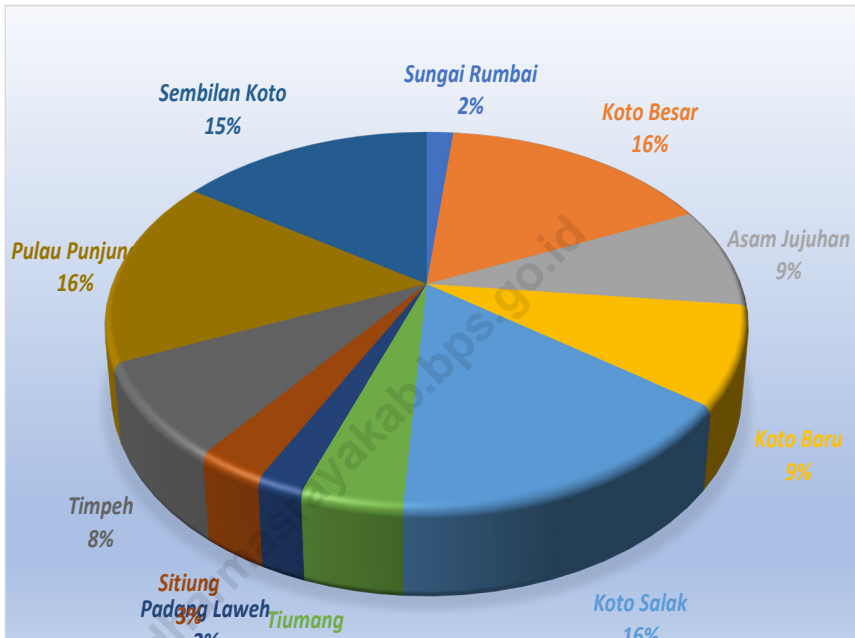
PENJELASAN TEKNIS

1. Data Geografi dan iklim dikumpulkan dari berbagai sumber. Data keadaan geografis dikumpulkan dari Kementerian Dalam Negeri. sedangkan data iklim dikumpulkan dari BMKG Sicincin dan BMKG Padang Panjang.
2. Tinggi Kecamatan dan Ibukota Kecamatan diukur dari permukaan laut.
3. Curah hujan merupakan ketebalan air hujan yang terkumpul pada luasan 1 m². Satuan curah hujan yang digunakan dalam mm.
4. Curah hujan dihitung dengan satuan mm (milimeter), yaitu tinggi air yang tertampung pada area seluas 1 m x 1 m atau 1 m². Jadi curah hujan 1m adalah air yang turun dari langit sebanyak 1 m x 1 m x 1 m = 0,001 m³ = 1 liter.

TECHNICAL NOTES

1. *Geographic and climate data were collected from various source. Geographic data taken from Ministry of Home Affairs. While climate data derived from the meteorology, climatology, and geophysics office of Sicincin and Padang Panjang.*
2. *Elevation of Sub District and Sub District Capital measured from sea level.*
3. *Rainfall is the thickness of the rainwater collected in an area of 1 m². Unit used rainfall in mm.*
4. *Rainfall is calculated in mm (millimeters), is the height of water being stored in an area of 1 m x 1 m or 1 square meter (m²). So rainfall of 1 m is the amount of water that fell from the sky as much as 1 m x 1 m x 1 m = 0,001 m³ = 1 liter.*

Gambar 1.1 **Persentase Luas Wilayah Kabupaten Dharmasraya**
Figure **Percentage Area of Dharmasraya Regency**



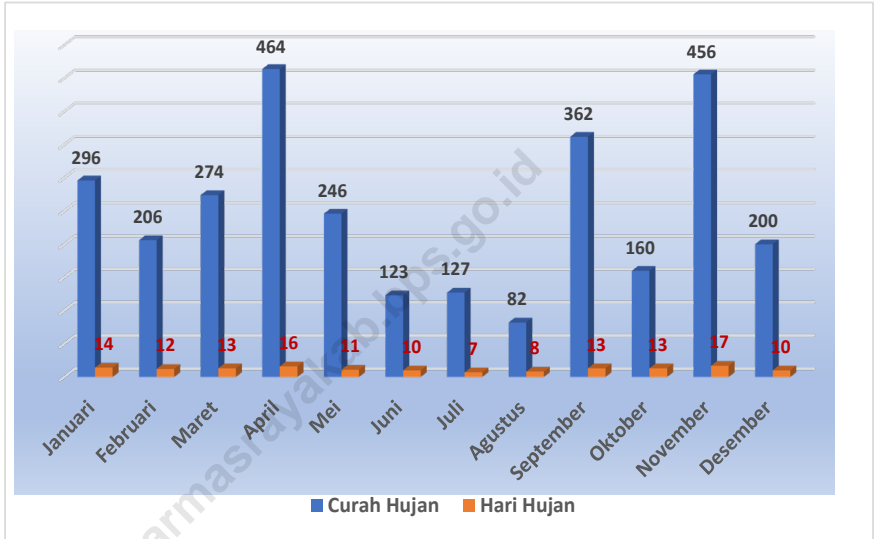
Sumber/Source: Kementerian Dalam Negeri/Ministry of Home Affairs

Gambar 1.2

Curah Hujan dan Hari Hujan Menurut Bulan di Kabupaten Dharmasraya, 2020

Figure

Rainfall and Rainy Days by Month of Dharmasraya Regency, 2020



Sumber : Stasiun Klimatologi Kelas II Sicincin Padang Pariaman
 Source : *Climatology Station, Sicincin, Padang Pariaman*

1.1 GEOGRAFI/ GEOGRAPHY

Tabel 1.1.1 Luas Daerah dan Jumlah Pulau Menurut Kecamatan di Kabupaten Dharmasraya, 2020
 Table Total Area and Number Of Islands by Subdistrict in Dharmasraya Regency, 2020

Kecamatan <i>Subdistrict</i>	Ibukota Kecamatan <i>Capital of Subdistrict</i>	Luas Wilayah ¹ <i>Total Area (Km²)</i>
(1)	(2)	(3)
1. Sungai Rumbai	Sungai Rumbai	47.63
2. Koto Besar	Koto Besar	488.19
3. Asam Jujuhan	Sungai Limau	257.72
4. Koto Baru	Koto Baru	251.35
5. Koto Salak	Koto Salak	464.39
6. Tiumang	Tiumang	129.18
7. Padang Laweh	Padang Laweh	59.76
8. Sitiung	Sitiung	87.68
9. Timpeh	Tabek	237.93
10. Pulau Punjung	Sungai Dareh	482.50
11. Sembilan Koto	Silago	454.80
Jumlah/ Total		2 961.13

Lanjutan tabel / continued table 1.1.1

Kecamatan <i>Subdistrict</i>	Persentase Terhadap Luas Kabupaten <i>Percentage to Dharmasraya</i>	Jumlah Pulau ² <i>Number Of Islands</i>
(1)	(2)	(3)
1. Sungai Rumbai	1.61	-
2. Koto Besar	16.49	-
3. Asam Jujuhan	8.70	-
4. Koto Baru	8.49	-
5. Koto Salak	15.68	-
6. Tiumang	4.36	-
7. Padang Laweh	2.02	-
8. Sitiung	2.96	-
9. Timpeh	8.04	-
10. Pulau Punjung	16.29	-
11. Sembilan Koto	15.36	-
Jumlah/ Total	100.00	-

Catatan/Note: ¹Berdasarkan Peraturan Menteri Dalam Negeri Nomor 137 Tahun 2017 tanggal 29 Desember 2017/Based on Minister of Home Affairs Regulation Number 137/2017, December 29, 2017

²Berdasarkan informasi Kementerian Dalam Negeri Tahun 2018/Based on information from Ministry of Home Affairs, 2018

Sumber/Source: Kementerian Dalam Negeri/Ministry of Home Affairs

Tinggi Wilayah dan Jarak ke Ibukota Menurut Kecamatan di Kabupaten Dharmasraya, 2020
 Table Altitude and Distance to The Capital by Subdistrict in Dharmasraya Regency, 2020

Kecamatan Subdistrict	Tinggi Wilayah (mdpl) Altitude (m a.s.l)	Jarak ke Ibukota Distance to the Capital
(1)	(2)	(3)
1. Sungai Rumbai	121	54
2. Koto Besar	113	45
3. Asam Jujuhan	135	85
4. Koto Baru	91	35
5. Koto Salak	112	41
6. Tiumang	90	40
7. Padang Laweh	105	43
8. Sitiung	112	27
9. Timpeh	113	50
10. Pulau Punjung	131	3
11. Sembilan Koto	249	50

Sumber : Badan Pusat Statistik Kabupaten Dharmasraya
 Source : BPS-Statistics of Dharmasraya Regency

1.2 IKLIM/ CLIMATE

Tabel 1.2.1 Jumlah Curah Hujan dan Hari Hujan Menurut Bulan di Kabupaten Dharmasraya, 2020
Table *Amount of Rainfall and Number of Rainy Days by Month in Dharmasraya Regency, 2020*

Bulan Month	Curah Hujan Precipitation (mm)	Hari Hujan Rainy Days
(1)	(2)	(3)
Januari/January	296	14
Februari/ February	206	12
Maret/ March	274	13
April/ April	464	16
Mei/ May	246	11
Juni/ June	123	10
Juli/ July	127	7
Agustus/ August	82	8
September/ September	362	13
Oktober/ October	160	13
November/ November	456	17
Desember/ December	200	10
Jumlah / Total	2 996	144

Sumber : Stasiun Klimatologi Kelas II Sicincin Padang Pariaman
 Source : *Climatology Station, Sicincin, Padang Pariaman*

Tabel 1.2.2 Jumlah Curah Hujan (Milimeter) Menurut Bulan di Kabupaten Dharmasraya, 2016 – 2020
 Table Number of Rain fall by Month in Dharmasraya Regency, 2016 - 2020

Bulan Month	2016	2017	2018	2019	2020
(1)	(2)	(3)	(4)	(5)	(6)
Januari/January	475	136	37	182	296
Februari/ February	253	280	121	296	206
Maret/ March	495	409	440	148	274
April/ April	492	314	241	226	464
Mei/ May	372	249	187	123	246
Juni/ June	134	217	191	217	123
Juli/ July	276	149	39	123	127
Agustus/ August	116	195	362	128	82
September/ September	147	301	148	103	362
Oktober/ October	105	185	349	67	160
November/ November	524	349	452	309	456
Desember/ December	99	285	342	560	200
Jumlah / Total	3 488	3 069	2 909	2 482	2 996

Sumber : BMKG Stasiun Klimatologi Sicincin (2015-2019)
 Source : Climatology Station, Sicincin (2015-2019)

Tabel 1.2.3 Jumlah Hari Hujan Menurut Bulan di Kabupaten Dharmasraya, 2016 -2020
 Table Number of Rainy Days by Month in Dharmasraya Regency, 2016 - 2020

Bulan Month	2016	2017	2018	2019	2020
(1)	(2)	(3)	(4)	(5)	(6)
Januari/January	12	8	3	11	14
Februari/ February	18	12	5	13	12
Maret/ March	14	16	19	8	13
April/ April	15	16	14	15	16
Mei/ May	17	11	10	7	11
Juni/ June	22	11	8	12	10
Juli/ July	19	7	3	3	7
Agustus/ August	26	11	8	7	8
September/ September	21	11	7	5	13
Oktober/ October	22	8	12	6	13
November/ November	10	14	19	10	17
Desember/ December	24	11	14	19	10
Jumlah / Total	220	136	122	116	144

Sumber : BMKG Stasiun Klimatologi Sicincin (2015-2019)
 Source : Climatology Station, Sicincin (2015-2019)

Tabel 1.2.4 Banyaknya Gempa Bumi Menurut Bulan, 2020)*
 Table Number of Earthquake Recorded by Month, 2020)*

Bulan Month	Gempa Lokal Local earthquake	Gempa dirasakan The earth- quake was felt	Gempa di rasakan di Dharmasraya Earthquake Felt on Dhar- masraya
(1)	(2)	(3)	(4)
Januari/January	-	1	-
Februari/ February	-	2	-
Maret/ March	-	4	-
April/ April	-	-	-
Mei/ May	-	2	-
Juni/ June	-	3	1
Juli/ July	-	-	-
Agustus/ August	-	1	1
September/ September	-	3	-
Oktober/ October	-	10	-
November/ November	-	6	2
Desember/ December	-	1	-
Jumlah / Total	-	33	4

Catatan/Note: *) Data yang tersedia adalah kejadian Gempa Bumi di Sumatera Barat
 / The data available is the earthquake in West Sumatera

Sumber : Stasiun Geofisika Kelas I Silaing Bawah - Padang Panjang
 Source : Geophysics Station, Silaing Bawah - Padang Panjang

Tabel 1.2.5 Banyaknya Sambaran Petir Menurut Bulan, 2020)**
 Table Number of Clap Recorded by Month, 2020)**

Bulan Month	Jumlah Sambaran Petir Number of clap recorded		Jumlah CG Total CG
	CG+	CG-	
(1)	(2)	(3)	(4)
Januari/January	85 722	138 706	224 428
Februari/ February	45 155	73 279	118 434
Maret/ March	189 944	237 289	427 233
April/ April	357 932	521 836	879 768
Mei/ May	72 226	119 263	1914 89
Juni/ June	53 076	85 118	138 194
Juli/ July	130 828	206 651	337 479
Agustus/ August	83 298	112 275	195 573
September/ September	56 933	97 284	154 217
Oktober/ October	26 027	44 902	70 929
November/ November	48 176	94 359	142 535
Desember/ December	2 344	5 963	8 307
Jumlah / Total	1 151 661	1 736 925	2 888 586

Catatan/Note **) Data yang tersedia adalah kejadian Sambaran Petir di Sumatera Barat
 / The data available is Clap Recorded in West Sumatera

Sumber : Stasiun Geofisika Kelas I Siliang Bawah - Padang Panjang
 Source : Geophysics Station, Siliang Bawah - Padang Panjang

2

PEMERINTAHAN

GOVERNMENT

Wilayah administratif Kab. Dharmasraya

The administrative area of Dharmasraya Regency



11

Kecamatan

Sub-district



52

Nagari

Village



461

Jorong

Jumlah PNS Pemerintah Daerah 2020

Number of Civil Servants of Local Government in Dharmasraya Regency, 2020



1.161

Laki-laki

Male



2.332

Perempuan

Female

PENJELASAN TEKNIS

1. Nagari merupakan pemerintahan setingkat di bawah Kecamatan dapat berupa satu atau gabungan desa-desa lama. Nagari dipimpin oleh seorang Wali Nagari yang dipilih langsung oleh warga.
2. Jorong adalah pembagian wilayah administratif yang berkedudukan di bawah Nagari. Orang yang memimpin Jorong disebut sebagai Kepala Jorong.
3. Anggota Dewan Perwakilan Rakyat Daerah (DPRD) dipilih melalui pemilihan umum (pemilu) dan dilantik dalam masa jabatan lima tahun.
3. Pegawai Negeri Sipil (disingkat PNS) adalah pegawai yang telah memenuhi syarat yang ditentukan, diangkat oleh pejabat yang berwenang dan diserahi tugas dalam suatu jabatan negeri, atau diserahi tugas negara lainnya, dan digaji berdasarkan peraturan perundang-undangan yang berlaku.
4. **Realisasi Penerimaan dan Pengeluaran Pemerintah Pemerintah Provinsi** adalah realisasi/perhitungan APBD Provinsi pada tiap tahun anggaran.

TECHNICAL NOTES

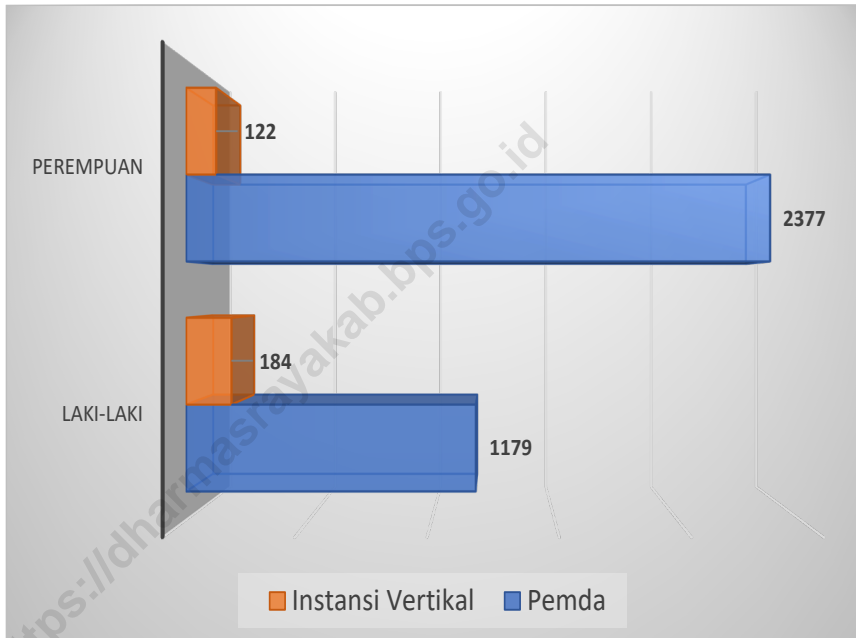
1. *Nagari is a notch below the subdistrict administration may be one or a combination old villages. Nagari village led by a mayor directly elected by the citizens.*
2. *Jorong is the division of administrative areas which are located under Nagari. The person who leads the Jorong is called the Head of the Jorong*
3. *Regional House of Representatives (DPRD) members are elected through a general election and appointed for a five-years membership.*
4. *Civil Servants (abbreviated as PNS) are employees who have fulfilled specified requirements, are appointed by authorized officials and are entrusted with duties in a public office, or are entrusted with other state tasks, and are paid according to the applicable laws and regulations.*
5. ***Actual revenue and expenditure of Provincial Government*** is the realization/provincial budget calculations for every fiscal year.

GOVERNMENT

- Pendapatan Asli Daerah (PAD)** adalah pendapatan yang diperoleh daerah yang dipungut berdasarkan peraturan daerah sesuai dengan peraturan perundang-undangan, guna keperluan daerah yang bersangkutan dalam membiayai kegiatannya.
- Dana Perimbangan** adalah dana yang bersumber dari pendapatan APBN yang dialokasikan kepada Daerah untuk mendanai kebutuhan daerah dalam rangka pelaksanaan desentralisasi.
- Lain-lain Pendapatan yang Sah** adalah pendapatan lainnya dari pemerintah pusat dan atau dari instansi pusat, serta dari daerah lainnya.
- Original Local Government Revenue** is revenue that withheld based on local regulations in accordance with the legislation, for the purposes of financing their activities.
- Balanced Budget** is the fund coming from the state budget that allocated to regions to fund their needs in the context of decentralization.
- Other Legal Revenue** is other income that coming from the central government and or from the central agencies, as well as from other local government.

Gambar 2.1
Figure

Jumlah Pegawai Negeri Sipil di Lingkungan Pemerintah Daerah dan Instansi Vertikal Menurut Jenis Kelamin di Kabupaten Dharmasraya, 2020
Number of Civil Servants of Local Government and Vertical Department by Sex in Dharmasraya Regency, 2020



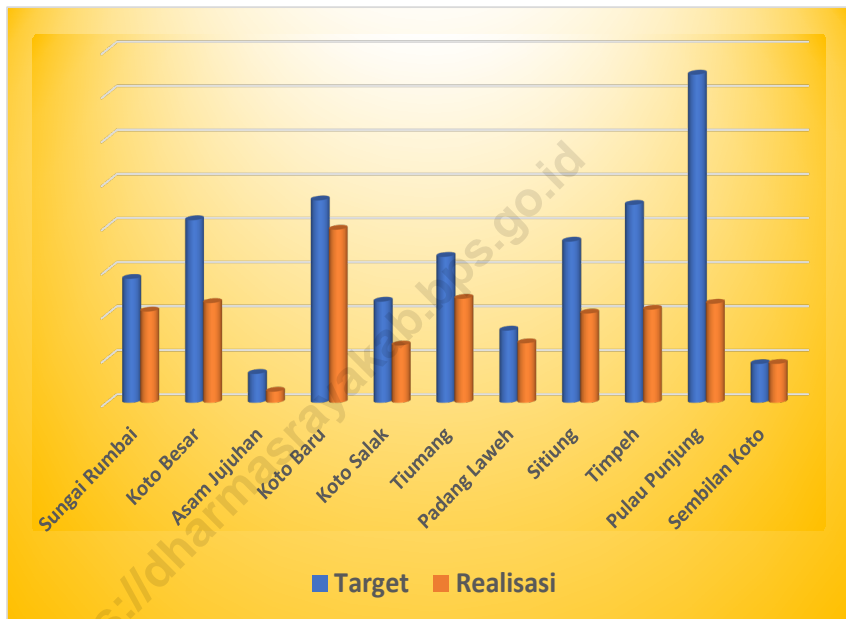
Sumber : Badan Kepegawaian dan Pengembangan Sumber Daya Manusia dan Masing-masing Instansi Vertikal di Kabupaten Dharmasraya

Source : *Employment and Human Resources Development Board of Dharmasraya Regency and Each Vertical Department office in Dharmasraya Regency*

Gambar 2.2
Figure

Target dan Realisasi Penerimaan Pajak Bumi & Bangunan Menurut Kecamatan di Kabupaten Dharmasraya, 2020

Target and Realization of Building and Land Taxes By Sub District in Dharmasraya Regency, 2020



Sumber : Badan Keuangan Daerah Kabupaten Dharmasraya
Source : Regional Financial Management Board of Dharmasraya Regency

2.1 WILAYAH ADMINISTRATIF/ ADMINISTRATIVE AREA

Tabel 2.1.1 Jumlah Nagari Menurut Kecamatan di Kabupaten Dharmasraya, 2020
 Table Number of Nagari by Subdistricts in Dharmasraya Regency, 2020

Kecamatan Subdistrict	Nagari Nagari	Jorong Jorong
(1)	(2)	(3)
1. Sungai Rumbai	4	43
2. Koto Besar	7	43
3. Asam Jujuhan	5	22
4. Koto Baru	4	73
5. Koto Salak	5	44
6. Tiumang	4	30
7. Padang Laweh	4	17
8. Sitiung	4	52
9. Timpeh	5	40
10. Pulau Punjung	6	62
11. Sembilan Koto	4	35
Dharmasraya	52	461

Sumber : Pemerintah Daerah Kabupaten Dharmasraya
 Source : Local Government of Dharmasraya Regency

Tabel 2.1.2

Nama dan Alamat Nagari serta Jarak dari Nagari ke Pusat Pemerintahan Kabupaten Dharmasraya, 2020

Table

Address of Nagari Office and Distance from Government of Dharmasraya, 2020

Nagari <i>Nagari</i>	Alamat Kantor Nagari <i>Address of Nagari Office</i>	Jarak dari Pusat Pemerintahan Kabupaten <i>Distance from Government of Dharmasraya (Km)</i>
(1)	(2)	(3)
Kec. Sungai Rumbai		
1. Sungai Rumbai	Sungai Rumbai	54
2. Kurnia Koto Salak	Kurnia Koto Salak	59
3. Sungai Rumbai Timur	Sungai Rumbai Timur	52
4. Kurnia Selatan	Kurnia Selatan	60
Kec. Koto Besar		
1. Koto Gadang	Koto Gadang	50
2. Koto Tinggi	Koto Tinggi	52
3. Bonjol	Bonjol	43
4. Abai Siat	Abai Siat	50
5. Koto Besar	Koto Besar	45
6. Koto Laweh	Koto Laweh	51
7. Koto Ranah	Koto Ranah	50
Kec. Asam Jujuhan		
1. Lubuk Besar	Lubuk Besar	110
2. Alahan Nan Tigo	Batu Kangkung	88
3. Sungai Limau	Sungai Limau	85
4. Sinamar	Sinamar	75
5. Tanjung Alam	Tanjung Alam	75

Sumber : Pemerintah Daerah Kabupaten Dharmasraya
Source : Local Government of Dharmasraya Regency

Tabel 2.1.2 Lanjutan / *Continued*

Table

Nagari <i>Nagari</i>	Alamat Kantor Nagari <i>Address of Nagari Office</i>	Jarak dari Pusat Pemerintahan Kabupaten <i>Distance from Government of Dharmas- raya (Km)</i>
(1)	(2)	(3)
Kec. Koto Baru		
1. Ampang Kuranji	Ampang Kuranji	38
2. Koto Baru	Koto Baru	35
3. Sialang Gaung	Sialang Gaung	30
4. Koto Padang	Koto Padang	28
Kec. Koto Salak		
1. Padukuan	Padukuan	55
2. Pulau Mainan	Pulau Mainan	53
3. Simalidu	Simalidu	57
4. Koto Salak	Koto Salak	50
5. Ampalu	Ampalu	50
Kec. Tiumang		
1. Koto Beringin	Koto Beringin	45
2. Sipangkur	Sipangkur	42
3. Sungai Langkok	Sungai Langkok	44
4. Tiumang	Tiumang	40

Sumber : Pemerintah Daerah Kabupaten Dharmasraya
 Source : *Local Government of Dharmasraya Regency*

Tabel 2.1.2 Lanjutan / Continued
Table

Nagari Nagari	Alamat Kantor Nagari Address of Nagari Office	Jarak dari Pusat Pemerintahan Kabupaten Distance from Government of Dharmas- raya (Km)
(1)	(2)	(3)
Kec. Padang Laweh		
1. Batu Rijal	Batu Rijal	30
2. Muaro Sopan	Muaro Sopan	35
3. Padang Laweh	Padang Laweh	40
4. Sopan Jaya	Sopan Jaya	40
Kec. Sitiung		
1. Sitiung	Sitiung	20
2. Siguntur	Siguntur	14
3. Gunung Medan	Gunung Medan	25
4. Sungai Duo	Sungai Duo	27
Kec. Timpeh		
1. Panyubarangan	Panyubarangan	45
2. Tabek	Tabek	48
3. Timpeh	Timpeh	50
4. Taratak Tinggi	Taratak Tinggi	55
5. Ranah Palabi	Ranah Palabi	46

Sumber : Pemerintah Daerah Kabupaten Dharmasraya
Source : Local Government of Dharmasraya Regency

Tabel 2.1.2 Lanjutan / *Continued*
Table

Nagari <i>Nagari</i>	Alamat Kantor Nagari <i>Address of Nagari Office</i>	Jarak dari Pusat Pemerintahan Kabupaten <i>Distance from Government of Dharmas- raya (Km)</i>
(1)	(2)	(3)
Kec. Pulau Punjung		
1. Empat Koto Pulau Punjung	Pulau Punjung	1
2. Sungai Dareh	Sungai Dareh	4
3. Tebing Tinggi	Tebing Tinggi	11
4. Sungai Kambut	Sungai Kambut	1
5. Gunung Selasih	Kampung Surau	4
6. Sikabau	Sikabau	10
Kec. Sembilan Koto		
1. Banai	Banai	54
2. Lubuk Karak	Lubuk Karak	52
3. Silago	Silago	50
4. Koto Nan Empat Dibawah	Koto Nan Empat Dibawah	35

Sumber : Pemerintah Daerah Kabupaten Dharmasraya
Source : *Local Government of Dharmasraya Regency*

2.2 DEWAN PERWAKILAN RAKYAT DAERAH/ THE REGIONAL HOUSE OF REPRESENTATIVE AREA

Tabel 2.2.1 Nama-nama Bupati dan Wakil Bupati Dharmasraya, 2005 - 2020
 Table Names of Regent and Vice Regent in Dharmasraya Regency, 2005-2020

Bupati Regent	Wakil Bupati Vice Regent	Masa Jabatan Periode
(1)	(2)	(3)
1. H. Marlon Martua Dt. Rangkayo Mulie, SE	Ir. Tugimin	2005 - 2010
2. Ir. H. Adi Gunawan, MM	Drs. H. Syafruddin R.	2010 - 2015
3. Sutan Riska Tuanku Kerajaan, SE	Amrizal Dt. Rajo Medan, S.Sos	2015 - 2020
4. Sutan Riska Tuanku Kerajaan, SE	Dasril Panin Dt. Labuan	2021 - 2024

Sumber : Pemerintah Daerah Kabupaten Dharmasraya
 Source : Local Government of Dharmasraya Regency

Jumlah Anggota Dewan Perwakilan Rakyat Daerah Menurut Partai Politik dan Jenis Kelamin di Kabupaten Dharmasraya, 2020

Tabel 2.2.2
Table *Number of Members of The Regional House of Representatives by Political Parties and Sex in Dharmasraya Regency, 2020*

Partai Politik <i>Political Parties</i>	Jenis Kelamin Sex		Jumlah <i>Total</i>
	Laki-laki <i>Male</i>	Perempuan <i>Female</i>	
(1)	(2)	(3)	(4)
1. Nasdem	3	-	3
2. Partai Kebangkitan Bangsa	1	-	1
3. Partai Keadilan Sejahtera	2	-	2
4. PDI-Perjuangan	7	-	7
5. Partai Golkar	4	1	5
6. Partai Gerindra	2	1	3
7. Partai Demokrat	2	-	2
8. Partai Amanat Nasional	4	-	4
9. Partai Berkarya	2	-	2
10. Partai Hanura	1	-	1
DPRD Dharmasraya	28	2	30

Sumber : KPUD Kabupaten Dharmasraya

Source : *General Elections Commissions of Dharmasraya Regency*

Nama-nama Anggota Dewan Perwakilan Rakyat Daerah Menurut Partai Politik di Kabupaten Dharmasraya, 2020

Tabel 2.2.3

Table

Names of Members of The Regional House of Representatives by Political Parties in Dharmasraya Regency, 2020

Partai Politik <i>Political Parties</i>	Nama Anggota <i>Names</i>
(1)	(2)
1. Nasdem	1. Ampera Dt. Labuan Basa 2. Cecep Nurzaman, S.Pd 3. Saparman, S.Sos
2. Partai Kebangkitan Bangsa	4. Bobby Ade Saputra
3. Partai Keadilan Sejahtera	5. Irmon, S.Hut 6. Suparman, A.Ma.Pd
4. PDI-Perjuangan	7. Pariyanto, S.H 8. Sutan Alif, S.H 9. Ari Prabowo, S.Pd 10. Syafnirwan 11. Defrino Anwar, S.Hi, M.Pd 12. Rogi Aliyas Can, A.Md.Kom
5. Partai Demokrat	13. Dalpewan Dt. Rajo Lelo, S.E 14. Salman, S.Sos 15. Drs. H. Mawarwan

Lanjutan / *Continued*

Tabel 2.2.3

Table

Partai Politik <i>Political Parties</i>	Nama Anggota <i>Names</i>
(1)	(2)
6. Golkar	16. Sasmı Erli, M.Pd
	17. Purwanto, S.Ag
	18. Amrizal, S.H
	19. Ferryko Efendi, S.P
	20. Ir. H. Adi Gunawan, MM
7. Partai Gerindra	21. Rosandi Sanjaya Putra
	22. Aandri Saputra, S.H
	23. Alisa Septiani
8. Partai Amanat Nasional	24. Ade Sudarman
	25. H. Beni Ridwan
	26. Raden Awaludin, S.E
	27. Yulindo Sari Muhtar, S.E
9. Partai Berkarya	28. Zulkhendri
	29. Iskandar
10. Partai Hanura	30. Ardison

Sumber : KPUD Kabupaten Dharmasraya

Source : *General Elections Commissions of Dharmasraya Regency*

2.3 PEGAWAI NEGERI SIPIL/ CIVIL SERVANT

Jumlah Pegawai Negeri Sipil Pemerintah Daerah Menurut Jenis Kelamin di Kabupaten Dharmasraya, 2020

Tabel 2.3.1

Table

Number of Civil Servants of Local Government by Sex in Dharmasraya Regency, 2020

Unit Organisasi <i>Placement</i>	Jenis Kelamin Sex		Jumlah <i>Total</i>
	Laki-laki <i>Male</i>	Perempuan <i>Female</i>	
(1)	(2)	(3)	(4)
1. Sekretariat Daerah	45	25	70
2. Sekretariat DPRD	12	7	19
3. Sekretariat KPU	2	1	3
4. Inspektorat	15	16	31
Badan			
5. Badan Perencanaan Penelitian dan Pengembangan Daerah	13	13	26
6. Badan Kepegawaian dan Pengembangan Sumber Daya Manusia	24	17	41
7. Badan Penanggulangan Bencana Daerah	7	1	8
8. Badan Keuangan Daerah	19	29	48
Dinas			
9. Dinas Pendidikan	490	1 361	1 851
10. Dinas Kesehatan	80	477	557
11. Dinas Komunikasi dan Informatika	16	7	23
12. Dinas Pertanian	65	45	110

Tabel 2.3.1 Lanjutan / *Continued*
Table

Unit Organisasi <i>Placement</i>	Jenis Kelamin <i>Sex</i>		Jumlah <i>Total</i>
	Laki-laki <i>Male</i>	Perempuan <i>Female</i>	
(1)	(2)	(3)	(4)
13. Dinas Koperasi, Usaha Kecil Menengah dan Perdagangan	12	8	20
14. Dinas Pekerjaan Umum dan Penataan Ruang	44	13	57
15. Dinas Perhubungan	24	3	27
16. Dinas Pangan dan Perikanan	17	10	27
17. Dinas Kebudayaan, Pariwisata, Pemuda dan Olahraga	15	8	23
18. Dinas Kependudukan dan Catatan Sipil	12	16	28
19. Dinas Transmigrasi dan Tenaga Kerja	18	8	26
20. Dinas Sosial, Pemberdayaan Perempuan, Perlindungan Anak, Pengendalian Penduduk dan KB	9	18	27
21. Dinas Pemberdayaan Masyarakat dan Desa	13	13	26
22. Dinas Perumahan, Kawasan Pemukiman dan Pertanahan	14	4	18
23. Dinas Penanaman Modal dan Pelayanan Terpadu Satu Pintu	6	13	19
24. Dinas Lingkungan Hidup	10	13	23
25. Dinas Perpustakaan dan Kearsipan	10	16	26
Kantor			
26. Satuan Polisi Pamong Praja Pemadam Kebakaran	24	1	25

Tabel 2.3.1 Lanjutan / *Continued*
Table

Unit Organisasi <i>Placement</i>	Jenis Kelamin <i>Sex</i>		Jumlah <i>Total</i>
	Laki-laki <i>Male</i>	Perempuan <i>Female</i>	
(1)	(2)	(3)	(4)
27. Kantor Kesatuan Bangsa dan Politik	6	2	8
28. Rumah Sakit Umum Daerah	64	181	245
Kantor Kecamatan			
1. Kecamatan Sungai Rumbai	6	9	15
2. Kecamatan Koto Besar	9	5	14
3. Kecamatan Asam Jujuhan	9	2	11
4. Kecamatan Koto Baru	7	8	15
5. Kecamatan Koto Salak	7	5	12
6. Kecamatan Tiumang	8	3	11
7. Kecamatan Padang Laweh	7	3	10
8. Kecamatan Sitiung	10	6	16
9. Kecamatan Timpeh	9	-	9
10. Kecamatan Pulau Punjung	7	8	15
11. Kecamatan Sembilan Koto	14	2	16
Jumlah/ Total	1 179	2 377	3 556

Sumber : Badan Kepegawaian dan Pengembangan Sumber Daya Manusia Kabupaten Dharmasraya
Source : *Employment and Human Resources Development Board of Dharmasraya Regency*

Jumlah Pegawai Negeri Sipil Pemerintah Daerah Menurut Pendidikan Tertinggi yang Ditamatkan dan Jenis Kelamin di Kabupaten Dharmasraya, 2020

Tabel
Table 2.3.2

Number of Civil Servants of Local Government by Educational Attainment and Sex in Dharmasraya Regency, 2020

Pendidikan Terakhir <i>Educational Attainment</i>	Jenis Kelamin <i>Sex</i>		Jumlah <i>Total</i>
	Laki-laki <i>Male</i>	Perempuan <i>Female</i>	
(1)	(2)	(3)	(4)
Sampai dengan SD <i>Up to Primary School</i>	7	1	8
SLTP/Sederajat <i>General/Vocational Junior High School</i>	12	4	16
SMA/Sederajat <i>General/Vocational Senior High School</i>	175	137	312
Diploma I,II <i>Diploma I,II</i>	31	79	110
Diploma III/Sarjana Muda <i>Diploma III/Bachelor</i>	105	475	580
Tingkat Sarjana/Pasca Sarjana/Doktor <i>University Graduates</i>	849	1 681	2 530
Jumlah/ <i>Total</i>	1 179	2 377	3 556

Sumber : Badan Kepegawaian dan Pengembangan Sumber Daya Manusia Kabupaten Dharmasraya
Source : *Employment and Human Resources Development Board of Dharmasraya Regency*

Jumlah Pegawai Negeri Sipil Pemerintah Daerah Menurut Golongan Kepangkatan dan Jenis Kelamin di Kabupaten Dharmasraya, 2020

Tabel 2.3.3

Table

Number of Civil Servants of Local Government by Hierarchy and Sex in Dharmasraya Regency, 2020

Golongan Kepangkatan <i>Hierarchy</i>	Jenis Kelamin <i>Sex</i>		Jumlah <i>Total</i>
	Laki-laki <i>Male</i>	Perempuan <i>Female</i>	
(1)	(2)	(3)	(4)
I/A (Juru Muda)	2	-	2
I/B (Juru Muda Tingkat I)	1	1	2
I/C (Juru)	5	-	5
I/D (Juru Tingkat I)	5	1	6
Golongan I/ Range I	13	2	15
II/A (Pengatur Muda)	8	8	16
II/B (Pengatur Muda Tingkat I)	40	38	78
II/C (Pengatur)	68	180	248
II/D (Pengatur Tingkat I)	59	71	130
Golongan II/ Range II	175	297	472
III/A (Penata Muda)	169	494	663
III/B (Penata Muda Tingkat I)	148	443	591
III/C (Penata)	210	446	656
III/D (Penata Tingkat I)	190	286	476
Golongan III/ Range III	717	1 669	2 386
IV/A (Pembina Muda)	177	295	472
IV/B (Pembina Muda Tingkat I)	74	109	183
IV/C (Pembina)	22	5	27
IV/D (Pembina Tingkat I)	1	-	1
Golongan IV/ Range IV	274	409	683
Jumlah/ Total	1 179	2 377	3 556

Sumber : Badan Kepegawaian dan Pengembangan Sumber Daya Manusia Kabupaten Dharmasraya
Source : *Employment and Human Resources Development Board of Dharmasraya Regency*

Jumlah Pegawai Negeri Sipil Pemerintah Daerah Menurut Jabatan dan Jenis Kelamin di Kabupaten Dharmasraya, 2020

Tabel 2.3.4
Table Number of Civil Servants of Local Government by Position and Sex in Dharmasraya Regency, 2020

Golongan Kepangkatan <i>Hierarchy</i>	Jenis Kelamin <i>Sex</i>		Jumlah <i>Total</i>
	Laki-laki <i>Male</i>	Perempuan <i>Female</i>	
(1)	(2)	(3)	(4)
Fungsional Tertentu/ <i>Specific Functional</i>	626	1 956	2 582
Fungsional Umum/Staf/ <i>General Functional</i>	269	214	483
Struktural/ <i>Structural</i>	284	207	491
Eselon V/ <i>5th Echelon</i>	-	-	-
Eselon IV/ <i>4th Echelon</i>	176	171	347
Eselon III/ <i>3rd Echelon</i>	89	35	124
Eselon II/ <i>2nd Echelon</i>	19	1	20
Eselon I/ <i>1st Echelon</i>	-	-	-
Jumlah/ Total	1 179	2 377	3 556

Sumber : Badan Kepegawaian dan Pengembangan Sumber Daya Manusia Kabupaten Dharmasraya
Source : *Employment and Human Resources Development Board of Dharmasraya Regency*

Jumlah Pegawai Negeri Sipil Instansi Vertikal Menurut Unit Organisasi>Nama Dinas>Nama Badan dan Jenis Kelamin di Kabupaten Dharmasraya, 2020

Tabel 2.3.5
Table *Number of Civil Servants in Vertical Department by Sex in Dharmasraya Regency, 2020*

Unit Organisasi <i>Placement</i>	Jenis Kelamin <i>Sex</i>		Jumlah <i>Total</i>
	Laki-laki <i>Male</i>	Perempuan <i>Female</i>	
(1)	(2)	(3)	(4)
1. Kejaksaan Negeri	12	5	17
2. Kementerian Agama	76	83	159
3. Kementrian Agraria dan Tata Ruang/ Badan Pertanahan Nasional (ATR/BPN)	18	7	25
4. Badan Pusat Statistik	10	7	17
5. Kepolisian Resor	1	1	2
6. Samsat	3	2	5
7. BPTP	4	3	7
8. Pengadilan Negeri	15	7	22
9. Pengadilan Agama	13	3	16
10. Lembaga Pemasyarakatan (Lapas)	32	4	36
Jumlah / Total	184	122	306

Sumber : Masing-masing Instansi Vertikal di Kabupaten Dharmasraya
Source : Each Vertical Department office in Dharmasraya Regency

Tabel
Table 2.3.6

Jumlah Pegawai Negeri Sipil Instansi Vertikal Menurut Pendidikan Tertinggi yang Ditamatkan dan Jenis Kelamin di Kabupaten Dharmasraya, 2020

Number of Civil Servants in Vertical Department by Educational Attainment and Sex in Dharmasraya Regency, 2020

Pendidikan Terakhir <i>Educational Attainment</i>	Jenis Kelamin Sex		Jumlah <i>Total</i>
	Laki-laki <i>Male</i>	Perempuan <i>Female</i>	
(1)	(2)	(3)	(4)
Sampai dengan SD <i>Up to Primary School</i>	-	-	-
SLTP/Sederajat <i>General/Vocational Junior High School</i>	2	-	2
SMA/Sederajat <i>General/Vocational Senior High School</i>	46	18	64
Diploma I,II <i>Diploma I,II</i>	7	1	8
Diploma III/Sarjana Muda <i>Diploma III/Bachelor</i>	6	8	14
Tingkat Sarjana/Pasca Sarjana/Doktor <i>University Graduates</i>	123	95	218
Jumlah/ <i>Total</i>	184	122	306

Sumber : Masing-masing Instansi Vertikal di Kabupaten Dharmasraya
Source : Each Vertical Department office in Dharmasraya Regency

Jumlah Pegawai Negeri Sipil Instansi Vertikal Menurut Golongan Kepangkatan dan Jenis Kelamin di Kabupaten Dharmasraya, 2020

Tabel 2.3.7

Table

Number of Civil Servants of Vertical Department by Hierarchy and Sex in Dharmasraya Regency, 2020

Golongan Kepangkatan <i>Hierarchy</i>	Jenis Kelamin/ Sex		Jumlah <i>Total</i>
	Laki-laki <i>Male</i>	Perempuan <i>Female</i>	
(1)	(2)	(3)	(4)
I/A (Juru Muda)	-	-	-
I/B (Juru Muda Tingkat I)		-	-
I/C (Juru)			
I/D (Juru Tingkat I)	1	-	1
Golongan I/ Range I	1	-	1
II/A (Pengatur Muda)	36	9	45
II/B (Pengatur Muda Tingkat I)	4	1	5
II/C (Pengatur)	3	3	6
II/D (Pengatur Tingkat I)	7	10	17
Golongan II/ Range II	50	23	73
III/A (Penata Muda)	28	28	56
III/B (Penata Muda Tingkat I)	29	17	46
III/C (Penata)	23	19	42
III/D (Penata Tingkat I)	34	21	55
Golongan III/ Range III	114	85	199
IV/A (Pembina Muda)	18	13	31
IV/B (Pembina Muda Tingkat I)	1	1	2
IV/C (Pembina)	-	-	-
IV/D (Pembina Tingkat I)	-	-	-
Golongan IV/ Range IV	19	14	33
Jumlah/ Total	184	122	306

Sumber : Masing-masing Instansi Vertikal di Kabupaten Dharmasraya
Source : Each Vertical Department office in Dharmasraya Regency

2.4 KEUANGAN DAERAH/ LOCAL FINANCE

Realisasi Pendapatan Pemerintah Kabupaten Dharmasraya Menurut Jenis Pendapatan (ribu rupiah), 2018 –

Tabel 2.4.1 2020

Table

Actual Revenues of Government of Dharmasraya Regency by Source of Revenues (thousand rupiahs), 2018 -2020

Jenis Pendapatan Source of Revenue	2018	2019	2020
(1)	(2)	(3)	(4)
1. Pendapatan Asli Daerah (PAD) / Original Local Government Revenue	84 116 203.86	78 882 295.75	82 871 335.95
1.1 Pajak Daerah / Local Taxes	29 231 341.84	19 178 964.23	17 754 519.09
1.2 Retribusi Daerah / Retributions	2 655 851.49	3 053 566.28	1 866 612.71
1.3 Hasil Perusahaan Milik Daerah dan Pengelolaan Kekayaan Daerah yang Dipisahkan <i>Income of Regional Gov. Cor- porate and Management of Separated Reg. Gov. Wealth</i>	3 177 292.29	3 590 314.08	4 063 752.03
1.4 Lain-lain PAD yang Sah/ <i>Other Ori- ginal Local Gov. Revenue</i>	49 051 718.25	53 059 451.16	59 186 452.12
2. Dana Perimbangan / Balanced Budget	708 972 421.76	759 345 973.88	731 498 444.23
2.1 Bagi Hasil Pajak/ <i>Tax Sharing</i>	17 647 991.09	15 828 178.55	12 973 433.65
2.2 Bagi Hasil Bukan Pajak/Sumber- Daya Alam/ <i>Non Tax/Natural Resources Sharing</i>	1 729 956.12	-	2 174 079.60
2.3 Dana Alokasi Umum / <i>General Alloca- tion Funds</i>	501 889 284.00	522 603 733	478 355 774.00
2.4 Dana Alokasi Khusus / <i>Special Allo- cation Funds</i>	187 705 190.55	220 914 062.33	237 995 156.98
3. Lain-lain Pendapatan yang Sah/<i>Other Legal Revenue</i>	130 452 326.40	146 697 809.22	175 820 860.60
3.1 Pendapatan Hibah / <i>Grants</i>	30 959 015.37	1 553 378.73	34 893 153.72
3.2 Dana Darurat / <i>Emergency Funds</i>	-	-	-
3.3 Dana Bagi Hasil Pajak dari Provinsi dan Pemerintah Daerah Lainnya/ <i>tax sharing from province and other local governments</i>	38 744 280.02	47 598 137.49	41 101 030.88
3.4 Dana Penyesuaian dan Otonomi Daerah/ <i>Otonomous Region and Bal- ancing Funds</i>	60 749 031.00	97 546 293	99 826 676
3.5 Lainnya/ <i>Other Funds</i>	-	-	-
Jumlah/Total	923 540 952.02	984 927 362.25	990 190 640.78

Sumber : Badan Keuangan Daerah Kabupaten Dharmasraya

Source : Regional Financial Management Board of Dharmasraya Regency

Tabel 2.4.2 Realisasi Belanja Pemerintah Kabupaten Dharmasraya Menurut Jenis Belanja (ribu rupiah), 2018 – 2020
 Table Actual Expenditures of Government of Dharmasraya Regency by Kind of Expenditures (thousand rupiahs), 2018 – 2020

Jenis Belanja Kind of Expenditures	2018	2019	2020
(1)	(2)	(3)	(4)
1. Belanja Tidak Langsung / Indirect Expenditure	471 738 799.16	519 184 535.12	545 148 192.38
1.1 Belanja Pegawai/Personnel expenditure	353 644 853.27	383 764 182.71	373 993 878.78
1.2 Belanja Bunga/Retributions	-	-	-
1.3 Belanja Subsidi / Subsidies Expenditure	-	-	-
1.4 Belanja Hibah/Grant	10 894 200.00	12 357 501.49	38 795 439.17
1.5 Belanja Bantuan Sosial Social Expenditure	194 500.00	3 132 000	164 000 .00
1.6 Belanja Bagi Hasil kepada Provinsi/Kabupaten/Kota Sharing Fund Expenditure to Provincial District/City and Village Government	1 366 435.10	3 170 650	933 019.06
1.7 Belanja Bantuan Keuangan kepada Provinsi/ Kabupaten/ Kota dan Pemerintah Desa Financial Assistance Expenditure to Provincial/ District/City and Village Government	104 894 470.08	116 736 023.99	106 337 583.05
1.8 Belanja Tidak Terduga Unpredicted Expenditure	744 340.72	24 176.93	24 924 272.32
2. Belanja Langsung Direct Expenditure	459 860 786.65	485 149 684.04	440 600 175.59
2.1 Belanja Pegawai/Personnel expenditure	726 981.50	46 376 909.87	44 049 266.87
2.2 Belanja Barang dan Jasa Goods and Services Expenditure	242 435 160.59	218 590 853.56	201 503 977.33
2.3 Belanja Modal Capital expenditure	216 698 644.56	220 181 920.61	195 046 931.40
Jumlah/ Total	931 599 585.82	1 004 334 219.16	985 748 367.97

Sumber : Badan Keuangan Daerah Kabupaten Dharmasraya
 Source : Regional Financial Management Board of Dharmasraya Regency

Tabel 2.4.3 Target Pendapatan Pemerintah Daerah Kabupaten Dharmastraya (000 Rp), 2020
 Table Target Revenues of Dharmastraya Government (000 Rp), 2020

Rincian Items	Target Target (000 Rp)
(1)	(2)
1. Pendapatan Asli Daerah / Local Government Original Revenues	84 181 605.33
a. Pajak Daerah/Local Taxes	18 714 133.90
b. Restribusi Daerah/ Retributions	2 438 472.40
c. Hasil Pengelolaan Kekayaan Daerah yang Dipisahkan	4 063 752.03
d. Penerimaan Lain-lain/ Others	58 965.25
2. Bagian Dana Perimbangan / Balancing Fund Share	747 908 111.21
a. Bagi Hasil Pajak/Tax Share dan Bukan Pajak/ Non Tax Share	24 528 798.21
b. Dana Alokasi Umum / General Allocation Fund	482 461 174.00
c. Dana Alokasi Khusus / Special Allocation Fund	240 918 139 .00
d. Dana Perimbangan dari Propinsi	-
3. Pinjaman Pemerintah/Gov. Loan	-
a. Pinjaman Dalam Negeri / Domestic Loan	-
b. Pinjaman Luar Negeri / Foreign Loan	-
4. Penerimaan Lain yang Sah / Others Legal Revenues	179 119 943.31
a. Hibah	35 829 100 .00
b. Dana Darurat	-
c. Bagi Hasil Pajak dari Prop. Dan Pemda Lainnya	43 464 167.31
d. Dana Penyesuaian dan Otonomi Khusus	99 826 676 .00
e. Bantuan Keuangan dari Prop. Atau Pemda Lainnya	-
Jumlah/ Total	1 011 209 659.85

Sumber : Badan Keuangan Daerah Kabupaten Dharmastraya
 Source : Regional Financial Management Board of Dharmastraya Regency

Tabel 2.4.4 Anggaran Pengeluaran Pemerintah Daerah Kabupaten Dharmasraya (000 Rp), 2020
 Table *The Budgeted Expenditures of Dharmasraya Government (000 Rp), 2020*

Jenis Pengeluaran <i>Kind of Expenditures</i>	Target <i>Target</i> (000 Rp)
(1)	(2)
1. Belanja Tidak Langsung	558 431 837.85
1. Belanja Pegawai	380 110 636.15
2. Belanja Bunga	-
3. Belanja Subsidi	-
4. Belanja Hibah	38 842 900.00
5. Belanja Bantuan Sosial	200 000.00
6. Belanja Bagi Hasil	2 115 260.63
7. Belanja Bantuan Keuangan	106 372 650.00
8. Belanja Tidak Terduga	30 790 391.07
2. Belanja Langsung	456 671 273.61
1. Belanja Pegawai	45 757 754.50
2. Belanja Barang dan Jasa	208 790 247.73
3. Belanja Modal	202 123 271.38
Jumlah/ Total	1 015 103 111.46

Sumber : Badan Keuangan Daerah Kabupaten Dharmasraya
 Source : *Regional Financial Management Board of Dharmasraya Regency*

Tabel 2.4.5 Target dan Realisasi Penerimaan Pajak Bumi & Bangunan Menurut Kecamatan di Kabupaten Dharmasraya, 2020
 Table 2.4.5 Target and Realization of Building and Land Taxes By Sub District in Dharmasraya Regency, 2020

Kecamatan Subdistrict	Jumlah OP (Unit)	Target Target (Rp)	Realisasi Realization (Rp)	Persentase Percentage (%)
(1)	(2)	(3)	(4)	(5)
1. Sungai Rumbai	1 595	281 019 428	207 161 659	73.72
2. Koto Besar	2 539	414 309 942	226 516 773	54.67
3. Asam Jujuhan	323	65 340 938	25 078 855	38.38
4. Koto Baru	2 622	459 505 196	392 871 927	85.50
5. Koto Salak	1 278	229 398 781	130 132 142	56.73
6. Tiumang	3 166	331 462 793	236 197 979	71.26
7. Padang Laweh	1 002	163 520 415	134 780 945	82.42
8. Sitiung	3 812	365 659 600	202 333 248	55.33
9. Timpeh	3 408	449 414 117	211 152 196	46.98
10. Pulau Punjung	3 810	744 681 094	225 024 356	30.22
11. Sembilan Koto	902	88 036 034	88 428 561	100.45
Dharmasraya	24 457	3 592 348 338	2 079 678 641	57.89

Sumber : Badan Keuangan Daerah Kabupaten Dharmasraya
 Source : Regional Financial Management Board of Dharmasraya Regency

3

PENDUDUK DAN KETENAGAKERJAAN

POPULATION AND EMPLOYMENT

Jumlah Penduduk Kab.

Dharmasraya 2020

Total Population of Dharmasraya
Regency 2020



228.591 jiwa



Rasio Jenis Kelamin Kab.
Dharmasraya 2020

Gender Ratio Dharmasraya Regency
2020

103,6

Jumlah penduduk laki-laki lebih banyak dibandingkan jumlah penduduk perempuan

The number of male residents is more than the number of female residents

Kecamatan dengan Jumlah Penduduk
terbanyak, 2020

Districts with the Most Population, 2020



19,83%

Pulau
Punjung

PENJELASAN TEKNIS

1. Salah satu sumber data kependudukan adalah sensus penduduk yang dilaksanakan setiap sepuluh tahun sekali. Sensus penduduk telah dilaksanakan sebanyak tujuh kali sejak Indonesia merdeka, yaitu tahun 1961, 1971, 1980, 1990, 2000, 2010, dan 2020.

Keenam sensus penduduk sebelumnya dilaksanakan dengan menggunakan metode tradisional, yaitu mencatat setiap penduduk dari rumah ke rumah. Pertama kalinya dalam sejarah sensus penduduk di Indonesia, Sensus Penduduk 2020 (SP2020) menggunakan metode kombinasi yaitu dengan memanfaatkan data Administrasi Kependudukan (Adminduk) dari Direktorat Jenderal Kependudukan dan Pencatatan Sipil (Ditjen Dukcapil) Kementerian Dalam Negeri (Kemendagri) sebagai data dasar pelaksanaan SP2020. Hal ini dirancang dan dilaksanakan sebagai upaya untuk mewujudkan “SATU DATA KEPENDUDUKAN INDONESIA”.

Cakupan penduduk pada SP2020 adalah seluruh penduduk yang tinggal di wilayah teritorial Indonesia, mencakup Warga Negara Indonesia (WNI) dan Warga Negara Asing (WNA) yang telah menetap atau berencana menetap di wilayah Indonesia selama minimal satu tahun.

TECHNICAL NOTES

1. *One of the source of demographic data is population census, which is conducted every ten years. Population Census has been conducted seven times since Indonesia’s independence: 1961, 1971, 1980, 1990, 2000, 2010 and 2020.*

The previous six population censuses were carried out using the traditional method, canvassing each person door-to-door. For the first time in the history of the population census in Indonesia, the 2020 Population Census (SP2020) used a combined method, that is utilizing Population Administration data managed by the Directorate General of Population and Civil Registration of the Ministry of Home Affairs as the basic data for the population census. This is designed and implemented as an effort to realize “ONE INDONESIAN POPULATION DATA”.

The target for population coverage in Population Census 2020 is all residents who live in Indonesia’s territory, including Indonesian citizens (WNI) and foreign citizens (WNA) who have stayed or plan to stay in Indonesian territory for at least one year.

WNI yang dicakup juga termasuk mereka yang berada di luar negeri, yaitu Anggota Korps Diplomatik Republik Indonesia beserta keluarganya di luar negeri dan Anggota TNI/POLRI beserta keluarganya yang sedang melakukan misi perdamaian di luar negeri.

Pengumpulan data dalam SP2020 dilakukan dengan berbagai moda yaitu Sensus Penduduk Online, Drop Off - Pick Up (DOPU) Kuesioner, dan wawancara. Adanya pandemi Coronavirus Disease (COVID-19) yang dihadapi dunia sejak awal tahun 2020 mendorong banyak kantor statistik nasional (National Statistics Office – NSO) untuk melakukan penyesuaian tata kelola penyelenggaraan Sensus Penduduk, termasuk juga BPS. Pendataan penduduk semula direncanakan dengan wawancara dan membagi wilayah menjadi dua zona dengan mempertimbangkan ketersediaan akses internet, yaitu zona yang menggunakan kuesioner kertas (Paper and Pencil Interviewing, PAPI) dan zona yang menggunakan elektronik (Computer Assisted Personal Interviewing, CAPI). Dengan adanya tata kelola baru, pendataan penduduk dibagi menjadi tiga zona, yaitu Zona 1 DOPU, Zona 2 NonDOPU, dan Zona 3 Wawancara.

The Indonesian citizens who are covered also include those who are abroad, namely members of the Diplomatic Corps of the Republic of Indonesia and their families abroad and members of the TNI / POLRI and their families who are carrying out Peacekeeping Missions abroad.

Data collection in SP2020 is carried out in various modes, namely Online Population Census, Drop Off - Pick Up (DOPU) Questionnaires, and interviews. The existence of the Coronavirus Disease (COVID-19) pandemic facing the world since the beginning of 2020 has prompted many national statistical offices (NSO) to make adjustments to the governance of the implementation of the Population Census, including BPS - Statistics Indonesia. Population data collection is originally planned by interview and divided the area into two zones taking into account the availability of internet access, namely the zone that uses paper questionnaires (Paper and Pencil Interviewing, PAPI) and the zone that uses electronics (Computer Assisted Personal Interviewing, CAPI). With the adjusted business processes, population data collection is divided into three zones, namely Zone 1 DOPU, Zone 2 Non-DOPU, and Zone 3 Interview.

Dalam publikasi ini, data yang disajikan merupakan hasil SP2010 (Mei) dan hasil SP2020 (September).

In this publication, the data presented are the SP2010 results (May) and the SP2020 results (September).

- Penduduk Indonesia** adalah semua orang yang berdomisili di wilayah teritorial Indonesia selama 6 bulan atau lebih dan atau mereka yang berdomisili kurang dari 6 bulan tetapi bertujuan menetap.
- The population of Indonesia** are all residents of the entire territory of Indonesia who have stayed for six months or longer, and those who intended to stay more than six months even though their length of stay is less than six months.
- Laju pertumbuhan penduduk** adalah angka yang menunjukkan persentase penambahan penduduk dalam jangka waktu tertentu.
- The growth rate of population** is the number that show percentage of population growth within a specified period.
- Kepadatan penduduk** adalah rasio banyaknya penduduk per kilometer persegi.
- Population density** is ratio of population per square kilometer.
- Rasio jenis kelamin** adalah perbandingan antara penduduk laki-laki dan penduduk perempuan pada suatu wilayah dan waktu tertentu. Biasanya dinyatakan dengan banyaknya penduduk laki-laki untuk 100 penduduk perempuan.
- Sex ratio** is the ratio of males population to females population in a given area and time, usually expressed as the number of males for every 100 females.
- Distribusi penduduk** adalah pola persebaran penduduk di suatu wilayah, baik berdasarkan batas-batas geografis maupun berdasarkan batas-batas administrasi pemerintahan.
- Population distribution** is the pattern of population distribution in an area, either by geographic boundaries or by government administrative boundaries.
- Komposisi penduduk** adalah pola persebaran penduduk menurut karakteristiknya,
- Population composition** is the pattern of population distribution by its characteristics,

POPULATION AND EMPLOYMENT

contoh: penduduk menurut kelompok umur, penduduk menurut jenis kelamin

example: population by age group, population by sex

8. Rumah tangga adalah seseorang atau sekelompok orang yang mendiami sebagian atau seluruh bangunan fisik/ sensus dan biasanya tinggal bersama serta pengelolaan makan dari satu dapur. Yang dimaksud makan dari satu dapur adalah jika pengurusan kebutuhan sehari-harinya dikelola bersama-sama menjadi satu.
 9. Anggota rumah tangga adalah semua orang yang biasanya bertempat tinggal di suatu rumah tangga, baik yang berada di rumah pada waktu pencacahan maupun yang sementara tidak ada.
 10. Rata-rata anggota rumah tangga adalah angka yang menunjukkan rata-rata jumlah anggota rumah tangga per rumah tangga.
 11. Istilah migrasi seumur hidup disebut bila provinsi tempat tinggal seseorang pada saat pencacahan berbeda dengan provinsi tempat lahirnya.
 12. Istilah migrasi risen disebut bila provinsi tempat tinggal seseorang pada saat pencacahan berbeda dengan provinsi tempat tinggalnya 5 tahun yang lalu.
8. Household is an individual or group of people living in a physical/census-building unit or part of it and usually commit on a common provision for food and other essentials of living. Common provision for food means one organising daily needs for all of household members
 9. Household member are those who usually lives in a household regardless of their location at the time of enumeration.
 10. Average household size is the average number of household members per household.
 11. Lifetime migration terminology if someone's province of residence at the time of enumeration was different from his/her province of birthplace.
 12. Recent migration terminology if someone's province of residence at the time of enumeration was different from his/her province of residence 5 years ago.

13. Penduduk usia kerja adalah penduduk yang berumur 15 tahun ke atas.
14. Angkatan kerja adalah penduduk usia kerja (15 tahun ke atas) yang bekerja, punya pekerjaan namun sementara tidak bekerja, dan pengangguran.
15. Bekerja adalah kegiatan ekonomi yang dilakukan oleh seseorang dengan maksud memperoleh atau membantu memperoleh pendapatan atau keuntungan dan lamanya bekerja paling sedikit 1 jam secara terus menerus dalam seminggu yang lalu (termasuk pekerja keluarga tanpa upah yang membantu dalam suatu usaha/kegiatan ekonomi).
16. Jumlah jam kerja seluruhnya adalah jumlah jam kerja yang digunakan untuk bekerja (tidak termasuk jam kerja istirahat resmi dan jam kerja yang digunakan untuk hal-hal di luar pekerjaan).
17. Lapangan usaha adalah bidang kegiatan dari pekerjaan/tempat bekerja di mana seseorang bekerja. Klasifikasi lapangan usaha mengikuti Klasifikasi Baku Lapangan Usaha Indonesia (KBLI) dalam 1 digit.
18. Status pekerjaan adalah kedudukan seseorang dalam unit usaha/kegiatan dalam melakukan pekerjaan.
13. Working age population is persons of 15 years and over.
14. Labor force or economically active are persons of 15 years and over, who in the previous week were working, temporarily absent from work but having jobs, and unemployment
15. Working is economic activity conducted by a person and intended to earn income by doing work or helping to do work at least one hour continuously during the reference week (including unpaid family worker/s for any economic activity).
16. *Total working hours is the total hours spent by an employee to perform all jobs (excluding the time used for other activities which are not classified as work)*
17. Industry is field of a person's activity or establishment. The classification of industries follows the Indonesia Standard Industrial Classification (KBLI) in one digit.
18. *Employment status is the status of a person at his place of work or establishment where he was employed.*

POPULATION AND EMPLOYMENT

19. Berusaha sendiri tanpa dibantu orang lain adalah bekerja atau berusaha dengan menanggung risiko secara ekonomis, yaitu dengan tidak kembalinya ongkos produksi yang telah dikeluarkan dalam rangka usahanya tersebut, serta tidak menggunakan pekerja dibayar maupun pekerja tak dibayar, termasuk yang sifat pekerjaannya memerlukan teknologi atau keahlian khusus.
20. Berusaha dibantu buruh tidak tetap/ buruh tidak dibayar adalah bekerja atau berusaha atas risiko sendiri, dan menggunakan buruh/pekerja tak dibayar dan atau buruh/pekerja tidak tetap.
21. Berusaha dibantu buruh tetap/buruh dibayar adalah berusaha atas risiko sendiri dan mempekerjakan paling sedikit satu orang buruh/pekerja tetap yang dibayar.
22. Buruh/karyawan/pegawai adalah seseorang yang bekerja pada orang lain atau instansi/kantor/ perusahaan secara tetap dengan menerima upah/gaji baik berupa uang maupun barang. Buruh yang tidak mempunyai majikan tetap, tidak digolongkan sebagai buruh/karyawan, tetapi sebagai pekerja bebas. Seseorang dianggap memiliki majikan tetap jika memiliki 1 (satu) majikan (orang/rumah tangga) yang sama
19. *Own-account worker is a person who works at his own risk without assisted by paid per mount worker or unpaid worker include technical job or skill job.*
20. *Employer assisted by temporary workers/unpaid worker is a person who works at his own risk and assisted by temporary worker/unpaid worker.*
21. *Employer assisted by permanent workers/paid workers is a person who does his business at her/his own risk at least one assisted by paid permanent worker.*
22. *Employee is a person who work permanently for other people or institution/office/ company and gains some money/cash or goods as wage/salary. Labor who have no permanent employer is not categorized as a laborer/ worker/employee but casual worker. A laborers in general is considered to have a permanent employer if he has the same employer during the past*

dalam sebulan terakhir, khusus pada sektor bangunan batasannya tiga bulan. Apabila majikannya instansi/lembaga, boleh lebih dari satu.

month, particularly for building construction sector is 3 months. If the employer is an institution, more than 1 (one) employer is allowed.

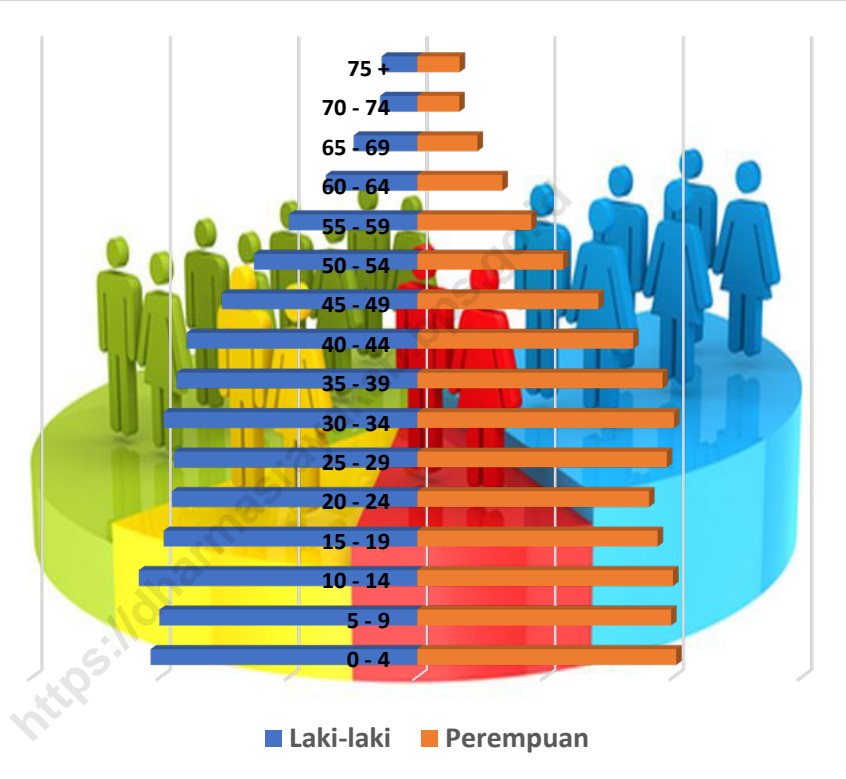
23. Pekerja bebas adalah seseorang yang bekerja pada orang lain/majikan/institusi yang tidak tetap (lebih dari 1 majikan dalam sebulan terakhir) di usaha pertanian baik berupa usaha rumah tangga maupun bukan usaha rumah tangga, ataupun di nonpertanian atas dasar balas jasa dengan menerima upah atau imbalan baik berupa uang maupun barang, dan baik dengan sistem pembayaran harian maupun borongan

23. Casual employee is a person who does not work permanently for other people/employer/ institution (more than 1 employer during the last 1 month) in agricultural sector, either home industry or not home industry, or in non-agricultural sector based on remuneration paid with money or goods, and based on daily or contact payment system.

24. Pekerja tak dibayar adalah seseorang yang bekerja membantu usaha untuk memperoleh penghasilan/keuntungan yang dilakukan oleh salah seorang anggota rumah tangga atau bukan anggota rumah tangga tanpa mendapat upah/gaji baik berupa uang maupun barang.

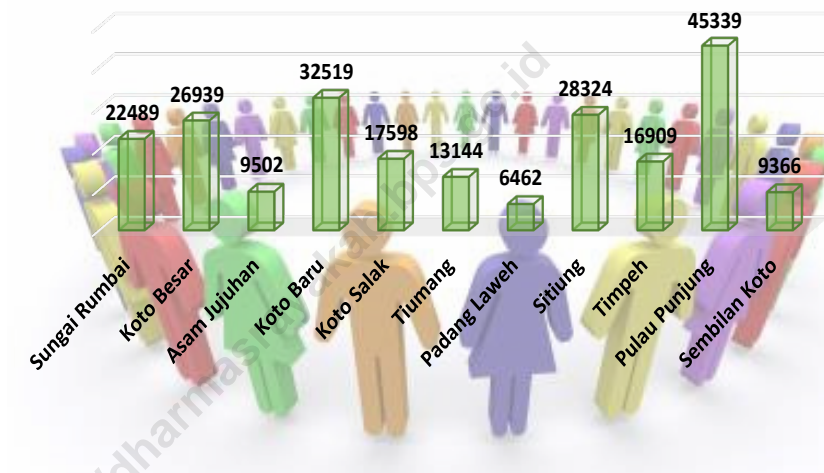
24. Unpaid worker is a person who intended to work without pay, either with money or good, in an establishment run by other members of the family, relative or neighbour.

Gambar 3.1 Penduduk Menurut Kelompok Umur dan Jenis Kelamin di Kabupaten Dharmasraya, 2020
Figure Population by Group of Age and Sex in Dharmasraya Regency, 2020



Sumber :Hasil Perapihan Umur dari Data Administratif dan SP2020 (September)
Source :The Result of Smoothing Single Year of Age from Administrative Data and the 2020 Population Census (September)

Gambar 3.2 Penduduk Menurut Kecamatan di Kabupaten Dharmas-
 raya, 2020
 Figure Population by Subdistrict in Dharmasraya Regency,
 2020



Sumber : Hasil SP2020 (September)

Source : The result of the 2020 Population Census (September)

3.1 PENDUDUK/ POPULATION

Penduduk, Laju Pertumbuhan Penduduk, Distribusi Persentase Penduduk, Kepadatan Penduduk, Rasio Jenis Kelamin Penduduk Menurut Kecamatan di Kabupaten Dharmasraya, 2020

Tabel 3.1.1
Table

Population, Population Growth Rate, Percentage Distribution of Population, Population Density, and Population Sex Ratio by Subdistrict in Dharmasraya Regency, 2020

Kecamatan Subdistrict	Penduduk Population	Laju Pertumbuhan Penduduk per Tahun 2010-2020 Annual Population Growth Rate (%) 2010-2020
(1)	(2)	(3)
1. Sungai Rumbai	22 489	2.18
2. Koto Besar	26 939	1.59
3. Asam Jujuhan	9 502	-1.00
4. Koto Baru	32 519	1.18
5. Koto Salak	17 598	1.51
6. Tiumang	13 144	1.65
7. Padang Laweh	6 462	1.81
8. Sitiung	28 324	2.03
9. Timpeh	16 909	2.23
10. Pulau Punjung	45 339	2.30
11. Sembilan Koto	9 366	2.38
Dharmasraya	228 591	1.73

Lanjutan Tabel/*Continued Table* 3.1.1

Kecamatan <i>Subdistrict</i>	Persentase Penduduk <i>Percentage of Total Population</i>	Kepadatan Penduduk per km ² <i>Population Density per sq.km</i>
(1)	(4)	(5)
1. Sungai Rumbai	9.84	472.16
2. Koto Besar	11.78	55.18
3. Asam Jujuhan	4.16	36.87
4. Koto Baru	14.23	129.38
5. Koto Salak	7.70	37.89
6. Tiumang	5.75	101.75
7. Padang Laweh	2.83	108.13
8. Sitiung	12.39	323.04
9. Timpeh	7.40	71.07
10. Pulau Punjung	19.83	93.97
11. Sembilan Koto	4.10	20.59
Jumlah/ <i>Total</i>	100.00	77.20

Lanjutan Tabel/Continued Table 3.1.1

Kecamatan Subdistrict	Rasio Jenis Kelamin Penduduk Population Sex Ratio
(1)	(6)
1. Sungai Rumbai	104.8
2. Koto Besar	103.4
3. Asam Jujuhan	110.6
4. Koto Baru	100.5
5. Koto Salak	101.6
6. Tiumang	102.5
7. Padang Laweh	102.2
8. Sitiung	104.7
9. Timpeh	104.9
10. Pulau Punjung	103.9
11. Sembilan Koto	104.7
Dharmasraya	103.6

Sumber : Hasil SP2020 (September)

Source : The result of the 2020 Population Census (September)

Tabel 3.1.2 Penduduk Menurut Kelompok Umur dan Jenis Kelamin di Kabupaten Dharmasraya, 2020
 Table 3.1.2 *Population by Age Group and Sex in Dharmasraya Regency, 2020*

Kelompok Umur <i>Age Group</i>	Jenis Kelamin/Sex		Jumlah <i>Total</i>
	Laki-laki <i>Male</i>	Perempuan <i>Female</i>	
(1)	(2)	(3)	(4)
0 - 4	10 389	10 100	20 489
5 - 9	10 049	9 898	19 947
10 -14	10 849	9 974	20 823
15 - 19	9 879	9 370	19 249
20 - 24	9 560	9 038	18 598
25 - 29	9 484	9 732	19 216
30 - 34	9 888	10 014	19 902
35 - 39	9 380	9 565	18 945
40 - 44	8 990	8 422	17 412
45 - 49	7 614	7 068	14 682
50 - 54	6 358	5 690	12 048
55 - 59	5 003	4 447	9 450
60 - 64	3 559	3 321	6 880
65 - 69	2 473	2 348	4 821
70 - 74	1 448	1 640	3 088
75 +	1 387	1 654	3 041
Dharmasraya	116 310	112 281	228 591

Sumber : Hasil Perapihan Umur dari Data Administratif dan SP2020 (September)

Source : *The Result of Smoothing Single Year of Age from Administrative Data and the 2020 Population Census (September)*

Tabel 3.1.3 Luas Wilayah dan Jumlah Penduduk Menurut Kecamatan di Kabupaten Dharmasraya, 2020
 Table Total Area and Population by Subdistrict in Dharmasraya, 2020

Kecamatan Subdistrict	Luas Wilayah Total Area (Km ²)	Penduduk Population
(1)	(2)	(3)
1. Sungai Rumbai	47.63	22 489
2. Koto Besar	488.19	26 939
3. Asam Jujuhan	257.72	9 502
4. Koto Baru	251.35	32 519
5. Koto Salak	464.39	17 598
6. Tiumang	129.18	13 144
7. Padang Laweh	59.76	6 462
8. Sitiung	87.68	28 324
9. Timpeh	237.93	16 909
10. Pulau Punjung	482.50	45 339
11. Sembilan Koto	454.80	9 366
Dharmasraya	2 961.13	228 591

Sumber : Proyeksi Penduduk Kabupaten/Kota Provinsi Sumatera Barat 2010-2020
 Source : Regency/Municipality Population Projection of Sumatera Barat Province 2010-2020

Persentase Penduduk Berumur 10 Tahun Keatas Menurut Status Perkawinan dan Kelompok Umur di Kabupaten Dharmasraya, 2020

Tabel
Table 3.1.4

Percentage of Population 10 Years of Age and Over by Marriage Statute and Age Group in Dharmasraya Regency, 2020

Kelompok Umur <i>Age Group</i>	Status Perkawinan <i>Marriage Status</i>			
	Belum Kawin <i>Single</i>	Kawin <i>Married</i>	Cerai Hidup <i>Life Divorce</i>	Cerai Mati <i>Death Divorce</i>
(1)	(2)	(3)	(4)	(5)
Laki-laki/ <i>Male</i>	48.84	48.24	1.40	1.52
< 25	97.28	2.23	0.50	0.00
25 - 49	11.96	86.12	1.43	0.48
50 +	0.00	87.47	3.97	8.57
Perempuan/ <i>Female</i>	41.66	50.99	1.98	5.37
< 25	88.32	11.54	0.13	0.00
25 - 49	2.57	93.71	3.05	0.67
50 +	0.00	63.10	4.75	32.15
Laki-laki +Perempuan <i>Male + Female</i>	45.38	49.57	1.68	3.38
< 25	92.93	6.75	0.32	0.00
25 - 49	7.49	89.73	2.20	0.57
50 +	0.00	75.59	4.35	20.07

Sumber : Badan Pusat Statistik Kabupaten Dharmasraya

Source : BPS-Statistics of Dharmasraya Regency

Diolah dari hasil Survei Sosial Ekonomi Nasional (Susenas), 2020

Based on National Social Economics Survey

Persentase Penduduk Perempuan Yang Pernah Kawin Menurut Kelompok Usia Perkawinan Pertama di Kabupaten Dharmasraya, 2017-2020

Tabel 3.1.5
Table

Percentage of Female Population Ever Married by Age at First Marriage Dharmasraya Regency, 2017-2020

Umur Perkawinan Marriage Age Group	Tahun Year			
	2017	2018	2019	2020
(1)	(2)	(3)	(4)	(5)
< 16	10.76	10.66	7.58	9.54
16 - 24	77.21	80.13	81.72	77.23
25 +	12.04	9.21	10.7	13.23

Sumber : Badan Pusat Statistik Kabupaten Dharmasraya
 Source : BPS-Statistics of Dharmasraya Regency
 Diolah dari hasil Survei Sosial Ekonomi Nasional (Susenas), 2020
 Based on National Social Economics Survey,2020

Jumlah Penduduk Berdasarkan Kepemilikan Nomor Induk Kependudukan (NIK) dan Jumlah Keluarga Menurut Kecamatan di Kabupaten Dharmasraya, 2020

Tabel 3.1.6
Table

Population by Ownership of NIK and Number of Families by Subdistrict in Dharmasraya Regency, 2020

Kecamatan Subdistrict	Jumlah Penduduk berdasarkan NIK Population by NIK		Jumlah Keluarga Number of Families	
	Jumlah Total	Persentase Percentage	Jumlah Total	Persentase Percentage
(1)	(2)	(3)	(4)	(5)
1. Sungai Rumbai	21 650	10	6 511	10
2. Koto Besar	26 373	12	8 093	12
3. Asam Jujuhan	7 787	4	2 443	4
4. Koto Baru	30 269	13	9 628	13
5. Koto Salak	17 217	8	5 649	8
6. Tiumang	12 813	6	4 117	6
7. Padang Laweh	6 003	3	1 817	3
8. Sitiung	27 107	13	8 427	13
9. Timpeh	16 293	8	5 134	8
10. Pulau Punjung	41 953	19	12 364	19
11. Sembilan Koto	8 737	4	2 623	4
Dharmasraya	216 202	100	66 806	100

Sumber : Dinas Kependudukan dan Catatan Sipil Kabupaten Dharmasraya
Source : Department of Population and Civil Registry of Dharmasraya Regency

Banyaknya Akta Kelahiran yang dikeluarkan Menurut Kecamatan dan Jenis Kelamin di Kabupaten Dharmasraya, 2020

Tabel 3.1.7
Table

Number of Birth Certificate that be Issued by Subdistrict and Gender in Dharmasraya Regency, 2020

Kecamatan Subdistrict	Umum (0 - 60 Hari) General (0 - 60 day)			Terlambat (> 60 Hari) Late (> 60 day)		
	Laki-laki Male	Perempuan Female	Jumlah Total	Laki-laki Male	Perempuan Female	Jumlah Total
(1)	(2)	(3)	(4)	(5)	(6)	(7)
1. Sungai Rumbai	358	378	736	1 491	1 478	2 969
2. Koto Besar	360	373	733	2 253	2 168	4 421
3. Asam Jujuhan	69	70	139	935	836	1 771
4. Koto Baru	442	415	857	2 496	4 933	7 429
5. Koto Salak	219	211	430	1 337	1 398	2 735
6. Tiumang	254	247	501	943	1 885	2 828
7. Padang Laweh	87	81	168	436	450	886
8. Sitiung	338	318	656	1 943	1 881	3 824
9. Timpeh	250	250	500	1 169	1 185	2 354
10. Pulau Punjung	526	584	1 110	3 201	3 270	6 471
11. Sembilan Koto	55	67	122	774	857	1 631
Dharmasraya	2 958	2 994	5 952	16 978	20 341	37 319

Sumber : Dinas Kependudukan dan Catatan Sipil Kabupaten Dharmasraya
Source : Department of Population and Civil Registry of Dharmasraya Regency

3.2 KETENAGAKERJAAN/ *EMPLOYMENT*

Tabel 3.2.1
Table

Persentase Penduduk Berumur 15 Tahun Keatas Menurut Jenis Kegiatan Selama Seminggu yang Lalu dan Jenis Kelamin di Kabupaten Dharmasraya, 2020
Percentage Population Aged 15 Years and Over by Type of Activity During The Previous Week and Sex in Dharmasraya Regency, 2020

Jenis Kegiatan <i>Type of Activity</i>	Jenis Kelamin Sex		Jumlah <i>Total</i>
	Laki-laki <i>Male</i>	Perempuan <i>Female</i>	
(1)	(2)	(3)	(4)
1. Angkatan Kerja/ <i>Economically Active</i>	61.54	38.46	100.00
Bekerja/ <i>Working</i>	61.94	38.06	100.00
Pengangguran Terbuka / <i>Unemployment</i>	54.39	45.61	100.00
2. Bukan Angkatan Kerja <i>Economically Inactive</i>	27.45	72.55	100.00
Sekolah/ <i>Attending School</i>	44.06	55.94	100.00
Mengurus Rumah Tangga <i>Housekeeping</i>	10.64	89.36	100.00
Lainnya/ <i>Others</i>	72.21	27.79	100.00
Jumlah/ <i>Total</i>	52.24	47.76	100.00
Tingkat Partisipasi Angkatan Kerja <i>Economically Active Participation Rate</i>	85.67	58.56	72.72
Tingkat Pengangguran <i>Unemployment Rate</i>	4.69	6.30	5.31

Sumber : Survei Angkatan Kerja Nasional (Sakernas) Agustus 2020
Source : *August National Labor Force Survey*

Persentase Penduduk Berumur 15 Tahun Keatas Menurut Pendidikan Tertinggi yang Ditamatkan dan Jenis Kegiatan Selama Seminggu yang Lalu di Kabupaten Dharmasraya, 2020

Tabel 3.2.2

Table

Percentage Population Aged 15 Years and Over by Educational Attainment and Type of Activity During The Previous Week in Dharmasraya Regency, 2020

Pendidikan Tertinggi yang Ditamatkan <i>Educational Attainment</i>	Angkatan Kerja <i>Economically Active</i>			Bukan Angkatan Kerja <i>Economically Inactive</i>
	Bekerja <i>Working</i>	Pengangguran Terbuka <i>Unemployment</i>	Jumlah Total	
(1)	(2)	(3)	(4)	(5)
Tidak/Belum Pernah Sekolah /Tidak/Belum Tamat SD/ <i>No Schooling Not yet Completed Primary School</i>	94.29	5.71	100.00	31.69
Sekolah Dasar <i>Primary School</i>	96.97	3.03	100.00	23.52
Sekolah Menengah Pertama <i>Junior High School</i>	97.99	2.01	100.00	38.66
Sekolah Menengah Atas <i>Senior High School</i>	93.56	6.44	100.00	28.11
Kejuruan/ <i>Vacational Senior High School</i>	95.53	4.47	100.00	21.30
Diploma I/II/III/ Akademi <i>Diploma I/II/III/Academy</i>	100.00	-	100.00	21.07
Universitas <i>University</i>	100.00	-	100.00	7.62
Jumlah/ Total	94.69	5.31	100.00	27.28

Sumber : Survei Angkatan Kerja Nasional (Sakernas) Agustus 2020
Source : August National Labor Force Survey

Persentase Penduduk Berumur 15 Tahun Keatas yang Bekerja Selama Seminggu yang Lalu Menurut Kelompok Umur dan Jenis Kelamin di Kabupaten Dharmasraya, 2020

Tabel 3.2.3

Table

Percentage Population Aged 15 Years and Over Who Worked During The Previous Week by Age Group and Sex in Dharmasraya Regency, 2020

Kelompok Umur <i>Age Group</i>	Jenis Kelamin <i>Sex</i>		Jumlah <i>Total</i>
	Laki-laki <i>Male</i>	Perempuan <i>Female</i>	
(1)	(2)	(3)	(4)
15 - 19	57.77%	42.23%	100.00
20 - 24	57.01%	42.99%	100.00
25 - 29	65.03%	34.97%	100.00
30 - 34	65.25%	34.75%	100.00
35 - 39	63.70%	36.30%	100.00
40 - 44	62.28%	37.72%	100.00
45 - 49	58.98%	41.02%	100.00
50 - 54	57.06%	42.94%	100.00
55 - 59	63.46%	36.54%	100.00
60 +	63.72%	36.28%	100.00
Jumlah/ <i>Total</i>	62.07%	37.93%	100.00

Sumber : Survei Angkatan Kerja Nasional (Sakernas) Agustus 2020
 Source : August National Labor Force Survey

Persentase Penduduk Berumur 15 Tahun Keatas yang Bekerja Selama Seminggu yang Lalu Menurut Lapangan Pekerjaan Utama dan Jenis Kelamin di Kabupaten Dharmasraya, 2020

Tabel 3.2.4

Table

Percentage Population Aged 15 Years and Over who Worked During The Previous Week by Main Industry and Sex in Dharmasraya Regency, 2020

Lapangan Pekerjaan Utama* Main Industry*	Jenis Kelamin Sex		Jumlah Total
	Laki-laki Male	Perempuan Female	
(1)	(2)	(3)	(4)
1	68.69	31.31	100.00
2	92.07	7.93	100.00
3	45.90	54.10	100.00
Jumlah/ Total	61.94	38.06	100.00

Keterangan/ Note : *)

1. Pertanian, Kehutanan, Perburuan, dan Perikanan/ *Agriculture, Forestry, Hunting, and Fisheries*
2. Industri Pengolahan/ *Manufacturing Industry*
3. Jasa Kemasyarakatan, Sosial, dan Perseorangan/ *Community, Social, and Personal Services*

Sumber : Survei Angkatan Kerja Nasional (Sakernas) Agustus 2020

Source : August National Labor Force Survey

Persentase Penduduk Berumur 15 Tahun Keatas yang Bekerja Selama Seminggu yang Lalu Menurut Jumlah Jam Kerja Seluruhnya dan Jenis Kelamin di Kabupaten Dharmasraya, 2020

Tabel 3.2.5

Table

Percentage Aged 15 Years and Over who Worked During The Previous Week by Total Working Hours and Sex in Dharmasraya Regency, 2020

Jumlah Jam Kerja Seluruhnya (jam) <i>Total Working Hours (hours)</i>	Jenis Kelamin Sex		Jumlah <i>Total</i>
	Laki-laki <i>Male</i>	Perempuan <i>Female</i>	
(1)	(2)	(3)	(4)
0 ¹	57.38	42.62	100.00
1 - 14	39.39	60.61	100.00
15 - 24	65.00	35.00	100.00
25 - 34	60.62	39.38	100.00
35 - 40	55.83	44.17	100.00
41+	69.20	30.80	100.00
Jumlah/ Total	61.94	38.06	100.00

Keterangan/ Note : ¹ Sementara tidak bekerja/ *Temporarily out of work*

Sumber : Survei Angkatan Kerja Nasional (Sakernas) Agustus 2020

Source : *August National Labor Force Survey*

Persentase Penduduk Berumur 15 Tahun Keatas yang Bekerja Selama Seminggu yang Lalu Menurut Jumlah Jam Kerja Pada Pekerjaan Utama dan Jenis Kelamin di Kabupaten Dharmasraya, 2020

Tabel 3.2.6
Table

Percentage Population Aged 15 Years and Over who Worked During The Previous Week by Total Working Hours on Main Industry and Sex in Dharmasraya Regency, 2020

Jumlah Jam Kerja pada Pekerjaan Utama (jam) <i>Total Working Hours (hours)</i>	Jenis Kelamin Sex		Jumlah <i>Total</i>
	Laki-laki <i>Male</i>	Perempuan <i>Female</i>	
(1)	(2)	(3)	(4)
0 ¹	57.38	42.62	100.00
1 - 14	42.97	57.03	100.00
15 - 24	65.09	34.91	100.00
25 - 34	62.15	37.85	100.00
35 - 40	58.07	41.93	100.00
41+	68.54	31.46	100.00
Jumlah/ Total	61.94	38.06	100.00

Keterangan/ Note : ¹ Sementara tidak bekerja/ *Temporarily out of work*

Sumber : Survei Angkatan Kerja Nasional (Sakernas) Agustus 2020

Source : August National Labor Force Survey

Tabel 3.2.7
Table

Persentase Penduduk Berumur 15 Tahun Keatas yang Bekerja Selama Seminggu yang Lalu Menurut Status Pekerjaan Utama dan Jenis Kelamin di Kabupaten Dharmasraya, 2020

Percentage Population Aged 15 Years and Over who Worked During The Previous Week by Main Employment Status and Sex in Dharmasraya Regency, 2020

Status Pekerjaan Utama <i>Main Employment Status</i>	Jenis Kelamin <i>Sex</i>		Jumlah <i>Total</i>
	Laki-laki <i>Male</i>	Perempuan <i>Female</i>	
(1)	(2)	(3)	(4)
Berusaha sendiri <i>Own account worker</i>	69.83	30.17	100.00
Berusaha dibantu buruh tidak tetap/buruh tak dibayar <i>Employer assisted by temporary worker/ Unpaid worker</i>	56.28	43.72	100.00
Berusaha dibantu buruh tetap/ buruh dibayar <i>Employer assisted by permanent worker/paid worker</i>	69.11	30.89	100.00
Buruh/Karyawan/Pegawai <i>Regular employee</i>	63.87	36.13	100.00
Pekerja bebas <i>Casual employee</i>	87.78	12.22	100.00
Pekerja keluarga/tak dibayar <i>Family worker/unpaid worker</i>	34.46	65.54	100.00
Jumlah/ <i>Total</i>	61.94	38.06	100.00

Sumber : Survei Angkatan Kerja Nasional (Sakernas) Agustus2020

Source : August National Labor Force Survey

Tabel 3.2.8
Table

Persentase Penduduk Berumur 15 Tahun Keatas Menurut Jenis Kegiatan Selama Seminggu yang Lalu dan Jenis Kelamin di Kabupaten Dharmasraya, 2019 - 2020
Percentage Population Aged 15 Years and Over by Type of Activity During The Previous Week and Sex in Dharmasraya Regency, 2019 - 2020

Jenis Kegiatan Utama <i>Main Activity</i>	2019	2020
(1)	(2)	(3)
1. Angkatan Kerja/ <i>Economically Active</i>	47.37	52.63
Bekerja/ <i>Working</i>	47.43	52.57
Pengangguran Terbuka/ <i>Unemployment</i>	46.27	53.73
2. Bukan Angkatan Kerja <i>Economically Inactive</i>	50.50	49.50
Sekolah/ <i>Attending School</i>	49.85	50.15
Mengurus Rumah Tangga/ <i>Housekeeping</i>	52.14	47.86
Lainnya/ <i>Others</i>	42.94	57.06
Jumlah/ <i>Total</i>	48.26	51.74
Tingkat Partisipasi Angkatan Kerja <i>Economically Active Participation Rate</i>	70.17	72.72
Tingkat Pengangguran <i>Unemployment Rate</i>	5.08	5.31

Sumber : Survei Angkatan Kerja Nasional (Sakernas) Agustus 2019 & 2020
Source : August National Labor Force Survey

4

SOSIAL DAN KESEJAHTERAAN RAKYAT

SOCIAL AND WELFARE

Jumlah Rumah Sakit dan Puskesmas menurut Kecamatan, 2020

Number of Hospitals and Public health care by District, 2020

Rumah Sakit Hospital



Pulau Punjung



Sungai Rumbai

PUSKESMAS

Public health care

Sungai Rumbai



Koto Besar



Asam Jujuhan



Koto Baru



Koto Salak



Tiumang



Padang Laweh



Sitiung



Timpeh



Pulau Punjung



IX Koto



PENJELASAN TEKNIS

1. **Tidak/belum pernah sekolah** adalah mereka yang tidak pernah atau belum pernah terdaftar dan tidak pernah atau belum pernah aktif mengikuti pendidikan di suatu jenjang pendidikan formal.
2. **Masih bersekolah** adalah mereka yang terdaftar dan aktif mengikuti pendidikan di suatu jenjang pendidikan formal (Paket A, B, atau C) baik pendidikan dasar, menengah, maupun pendidikan tinggi, bagi mahasiswa yang sedang cuti dianggap masih bersekolah.
3. **Tidak bersekolah lagi** adalah mereka yang pernah terdaftar dan aktif mengikuti pendidikan di suatu jenjang pendidikan formal dan nonformal (Paket A, B, atau C), tetapi pada saat pencacahan tidak lagi terdaftar dan tidak aktif mengikuti pendidikan.
4. **Tamat sekolah** adalah menyelesaikan pelajaran yang ditandai dengan lulus ujian akhir pada kelas atau tingkat terakhir suatu jenjang pendidikan di sekolah negeri maupun swasta dengan

TECHNICAL NOTES

1. **Not/never attending school** is someone who has never attended or never been registered in a formal education, such as primary, secondary, and tertiary education. Those who just completed kindergarten are considered as never attended school.
2. **Attending school** is someone who is currently attending primary, secondary, or tertiary education, including package A, package B, or package C. College student who postpones his/her study is considered as attending school.
3. **Not attending school anymore** is someone who had enrolled and participated in formal and non-formal education in the past including package A, package B, or package C, but currently does not attend school.
4. **Completed particular level of education** is someone who has completed particular level of education in private or public school and accepting graduation certificate.

SOCIAL AND WELFARE

mendapatkan tanda tamat belajar/ijazah. Seseorang yang belum mengikuti pelajaran pada kelas tertinggi tetapi telah mengikuti ujian akhir dan lulus dianggap tamat sekolah.

5. Dapat membaca dan menulis artinya dapat membaca dan menulis kata-kata/kalimat sederhana dengan suatu aksara tertentu.
 6. Jalur Pendidikan di Indonesia terdiri atas 1) pendidikan formal, 2) pendidikan nonformal, dan 3) pendidikan informal yang ketiganya dapat saling melengkapi dan memperkaya (Undang-Undang No. 20 Tahun 2013 tentang Sistem Pendidikan Nasional).
 7. Jenjang Pendidikan Formal terdiri atas pendidikan dasar, pendidikan menengah, dan pendidikan tinggi. Jenis pendidikan yang diajarkan mencakup pendidikan umum, kejuruan, akademik, profesi, vokasi, keagamaan, dan khusus.
 - a. Pendidikan Dasar berbentuk Sekolah Dasar (SD) dan Madrasah Ibtidaiyah (MI) atau bentuk lain yang sederajat serta Sekolah Menengah Pertama (SMP) dan Madrasah Tsanawiyah (MTs), atau bentuk lain yang sederajat.
 - b. Pendidikan Menengah berbentuk Sekolah Menengah Atas (SMA), Madrasah
- Someone who has never attended the highest grade but passed the final exam is considered as completed particular level of education.*
5. *Able to read and write is the ability to read and write at least a simple sentence in any letter of alphabets.*
 6. *The Education System in Indonesia consists of 1) a formal education, 2) non-formal education, and 3) informal education that all three can be complementary and enriching (Law No. 20 Year 2013 about The National Education System).*
 7. *The Formal Education Level consists of primary education, secondary education, and high education. The kind of education that taught consists of general education, vocational, academic, professional, religious, and specific education.*
 - a. *The Primary Education consists of Elementary School and Islamic Elementary School or other equivalent forms and Junior High School and MTs, or other equivalent forms.*
 - b. *The Secondary Education consists of the senior high school, MA, Vocation-*

Aliyah (MA), Sekolah Menengah Kejuruan (SMK), dan Madrasah Aliyah Kejuruan (MAK), atau bentuk lain yang sederajat.

- c. Pendidikan Tinggi merupakan jenjang pendidikan setelah pendidikan menengah yang mencakup program pendidikan diploma, sarjana, magister, spesialis, dan doktor yang diselenggarakan oleh perguruan tinggi. Perguruan tinggi dapat berbentuk akademi, politeknik, sekolah tinggi, institut, atau universitas.

8. Rumah Sakit adalah tempat pemeriksaan dan perawatan kesehatan, biasanya berada di bawah pengawasan dokter/tenaga medis, yang melayani penderita yang sakit untuk berobat rawat jalan atau rawat inap.

9. Rumah Sakit Bersalin adalah rumah sakit khusus untuk persalinan, dilengkapi pelayanan spesialis pemeriksaan kehamilan, persalinan, rawat inap dan rawat jalan ibu dan anak yang berada di bawah pengawasan dokter spesialis kandungan.

10. Rumah Bersalin adalah sarana pelayanan kesehatan dengan izin sebagai rumah bersalin, dilengkapi pelayanan pemeriksaan kehamilan, persalinan serta pemeriksaan ibu dan anak yang berada di bawah pengawasan bidan senior.

al School, and Vocational Madrasah Aliyah, or other equivalent forms.

- c. *The High Education consists of the education level after the secondary education that consists of diplomas, bachelor, master, specialist, and doctoral degrees that are held by the college. The colleges can be academy, polytechnic, high school, institute, or university.*

8. *Hospital is a place for health check, usually controlled/supervised by doctors/medical personnel to serve the ill patients to get outpatient or inpatient treatment services.*

9. *Maternity Hospital is a specialized hospital for childbirth, has specialist inspection service to pregnancy, childbirth, hospitalization and outpatient for mothers and children that is under the supervision of an obstetrician.*

10. *Maternity House is health care facility with a license as a maternity house, equipped with prenatal care, childbirth and examination of mothers and children which is under the supervision of a senior midwife.*

SOCIAL AND WELFARE

11. Poliklinik adalah sarana kesehatan yang dipakai untuk pelayanan berobat jalan, biasanya berada di bawah pengawasan dokter/tenaga medis.
 12. Puskesmas (Pusat Kesehatan Masyarakat) adalah unit pelaksana teknis dinas kesehatan kabupaten/ kota yang mempunyai fungsi utama sebagai penyelenggara pelayanan kesehatan tingkat pertama. Wilayah kerja puskesmas maksimal adalah satu kecamatan dan untuk dapat menjangkau wilayah kerjanya, puskesmas mempunyai jaringan pelayanan yang meliputi unit Puskesmas Pembantu (Pustu), unit Puskesmas Keliling (Puskel), dan unit bidan desa/komunitas (Peraturan Menteri Kesehatan RI No. 75 Tahun 2014 Tentang Pusat Kesehatan Masyarakat).
 13. Apotek adalah suatu tempat tertentu yang digunakan untuk melakukan pekerjaan kefarmasian, dan penyaluran/penjualan obat atau bahan farmasi dan perbekalan kesehatan lainnya kepada masyarakat yang dikelola oleh tenaga apoteker (Peraturan Menteri Kesehatan RI No. 1332 Tahun 2002 Tentang Perubahan Atas Peraturan Menteri Kesehatan RI No. 922/MENKES/PER/X/1993 Tentang Ketentuan dan Tata Cara Pemberian Izin Apotek).
11. *Polyclinic is a health facility in which to get outpatient services, usually under the control of doctor/medical personnel.*
 12. *Public Health Center is technical implementation unit of regency health department that have the primary function as a first-level health care providers. The working area standard of public health center is one Subdistrict and to reach their working areas, public health centers have a service network covering subsidiary of public health center, mobile public health center units, and midwife units (Regulation of the Minister of Health of Indonesia Number 75 Year 2014 about Public Health Center).*
 13. *Pharmacy is a specific place that is used for pharmaceutical jobs, and distribution/sale of drugs/pharmaceuticals and other medical supplies to people that are administered by trained pharmacist (Regulation of the Minister of Health of Indonesia Number 1332 Year 2002 about the Changes of Regulation of the Minister of Health of Indonesia Number 922/MENKES/PER/X/1993 about Pro-vision and Procedures for Administration of Licensed Pharmacies).*

14. Imunisasi adalah memasukkan kuman atau racun penyakit tertentu yang sudah dilemahkan (vaksin) ke dalam tubuh dengan cara disuntik atau diminum (diteteskan dalam mulut) dengan maksud agar terjadi kekebalan tubuh terhadap penyakit tersebut.
 15. Keluhan kesehatan adalah keadaan seseorang yang mengalami gangguan kesehatan atau kejiwaan, baik karena penyakit akut, penyakit kronis, kecelakaan, kriminal, atau hal lain.
 16. Mengobati sendiri adalah upaya oleh anggota rumah tangga/keluarga dengan melakukan pengobatan sendiri tanpa datang ke tempat fasilitas kesehatan atau memanggil dokter/petugas kesehatan ke rumahnya (misal minum obat modern, jamu, kerokan, kompres, kop, pijat) agar sembuh atau menjadi lebih ringan keluhan kesehatannya.
 17. Angka penemuan kasus tuberkulosis adalah jumlah kasus baru tuberkulosis (TB) dan kasus TB yang didiagnosis kambuh yang diobati dalam program penanggulangan TB nasional dan dilaporkan kepada WHO, dibagi dengan perkiraan WHO terhadap jumlah kasus insiden tuberkulosis pada tahun yang sama, dinyatakan sebagai persentase.
14. *Immunization is putting enervated microbe of a certain disease into human body by injection or drinking (dropping into mouth) to make the body immune to that disease.*
 15. *Health complaint is a condition where a person has health or mental problems because of acute illness, chronically illness, accident, crimes, or others.*
 16. *Self treatment is an effort of household members/family to have a health treatment by themselves without visiting health facilities or a doctor/health personnel (for instance, by taking modern medicine, herb medicine, chief with a coin, compress, cupping suction, massage) in order to recover from illness or reduce the health complaint.*
 17. *The case detection rate for all forms of tuberculosis is the number of new and replase tuberculosis cases diagnosed and treated in national tuberculosis control programmes and notified to WHO, divided by WHO's estimate of the number of incident tuberculosis cases for the same year, expressed as a percentage.*

SOCIAL AND WELFARE

18. Angka keberhasilan pengobatan tuberkulosis smear positive/Basil Tahan Asam (BTA) positif adalah proporsi (dinyatakan sebagai persentase) kasus TB BTA positif yang terdaftar di bawah program pengendalian TB nasional pada tahun tertentu yang dinyatakan berhasil menyelesaikan pengobatan. Dengan atau tanpa bukti bakteriologi keberhasilan (“sembuh” dan “menyelesaikan pengobatan” masing-masing).
19. Kasus kumulatif AIDS adalah kumulatif kasus AIDS sampai dengan referensi waktu tertentu.
20. BCG (Bacillus Calmette Guerin) merupakan vaksinasi untuk mencegah penyakit TBC, diberikan pada bayi baru lahir atau anak, dengan suntikan pada kulit pangkal lengan atas. Bekas suntikan kemudian akan membentuk tonjolan kecil jaringan parut pada kulit lengan atas. Suntikan BCG diberikan kepada anak sebanyak 1 kali.
21. DPT (Difteri, Pertusis, Tetanus) merupakan vaksin untuk mencegah penyakit Difteri, Pertusis, dan Tetanus yang diberikan pada bayi berumur 3 bulan ke atas, dengan suntikan pada paha, diulang 1 bulan dan 2 bulan kemudian, sehingga suntikan imunisasi DPT lengkap pada balita berjumlah 3
- 18. The treatment success rate for new pulmonary smear-positive tuberculosis cases is the proportion (expressed as a percentage) of new smear-positive tuberculosis cases registered under a national tuberculosis control programme in a given year that successfully completed treatment. With or without bacteriological evidence of success (“cured” and “treatment completed” respectively).*
- 19. Cumulative AIDS case is cumulative AIDS cases with reference to a particular time.*
- 20. BCG (Bacillus Calmette Guerin) is a vaccine to prevent TBC disease, given to newborns or children, by injection at the base of the skin of the upper arm. Injection site will form little bumps of scar tissue in the skin of the upper arm. BCG injections given to children 1 times.*
- 21. DPT (Diphtheria, Pertussis, Tetanus) is a vaccine to prevent the diphtheria, pertussis, and tetanus disease, given to infants aged 3 months and above, with a shot in the thigh, repeated one month and two months later, so that the complete DPT immunization shots at toddler totaling 3 times*

kali (kadang-kadang selang waktu antar suntikan bisa lebih dari 1 bulan).

(sometimes the time interval between injections can be more than 1 month).

22. Luas lantai adalah luas lantai yang ditempati dan digunakan untuk keperluan sehari-hari (sebatas atap).

22. Floor area is the total area which is occupied and utilized daily.

23. Air leding adalah sumber air yang berasal dari air yang telah melalui proses penjernihan dan penyehatan sebelum dialirkan kepada konsumen melalui instalasi berupa saluran air. Sumber air ini biasanya diusahakan oleh PAM/PDAM/BPAM. Termasuk dalam hal ini air leding yang didapat secara eceran.

23. Pipe water is a water source that comes from water that has been through a process of purification and sanitation before distribute to consumers through an instalation of water lines. This water source is usually distributed by PAM/PDAM/BPAM. This include a pipe water that sold at retail.

24. Sumur terlindung adalah air yang berasal dari dalam tanah yang digali dan lingkaran sumur tersebut dilindungi oleh tembok paling sedikit 0,8 meter di atas tanah dan 3 meter ke bawah tanah, serta ada lantai semen sejauh 1 meter dari lingkaran sumur.

24. Protected wells is water that comes from the soil were excavated and the circumference of the well was protected by walls at least 0.8 meters above ground and 3 meters underground, and cement floor as far as 1 meter from the well circumference.

25. Status penguasaan bangunan tempat tinggal milik sendiri adalah jika tempat tinggal tersebut pada waktu pencacahan betul-betul sudah milik kepala rumah tangga atau salah seorang anggota rumah tangga. Rumah yang dibeli secara angsuran melalui kredit bank atau rumah dengan status sewa beli-

25. Own ownership property status is a status of dwelling occupied belongs to the head of household or one of the household member. Houses bought through bank credit or houses with leasing status were also categorized as an own property.

SOCIAL AND WELFARE

dianggap rumah milik sendiri.

26. Peristiwa tindak pidana yang dilaporkan ialah setiap peristiwa yang diterima kepolisian dari laporan masyarakat, atau peristiwa dimana pelakunya terangkap tangan oleh kepolisian.

27. Jumlah tindak pidana menggambarkan jumlah kasus tindak pidana yang terjadi pada kurun waktu tertentu.

28. Resiko penduduk terjadi tindak pidana per 100.000 penduduk

$$= \frac{\text{Jumlah Tindak Pidana Tahun } t}{\text{Jumlah Penduduk Tahun } t} \times 100.000$$

Resiko penduduk terjadi tindak pidana per 100.000 penduduk mengindikasikan peluang penduduk berisiko terkena tindak pidana. Biasanya dinyatakan dalam setiap 100.000 penduduk.

29. Selang waktu terjadi tindak pidana tahun t

$$= \frac{365 \times 24 \times 60 \times 60}{\text{Jumlah Tindak Pidana Tahun } t} \times (\text{detik})$$

Selang waktu terjadi tindak pidana tahun t mengindikasikan selang waktu terjadinya satu tindak kejahatan dengan kejahatan yang lain.

26. *Reported crime incidence includes all criminal cases reported and received by police office, and all crimes caught by police.*

27. *Crime total refers to the number of criminal cases occurring during a given period*

28. *Crime rate*

$$= \frac{\text{Number of criminal cases year } t}{\text{Total population year } t} \times 100.000$$

Crime rate indicates the probability of population exposed to risk of crime, expressed in every 100,000 people.

29. *Crime clock*

$$= \frac{365 \times 24 \times 60 \times 60}{\text{Number of criminal cases year } t} \times (\text{second})$$

Crime clock indicates the time interval of occurrence between one crime to another crime.

30. Persentase penyelesaian tindak pidana

$$= \frac{\text{Jumlah tindak pidana yang diselesaikan}}{\text{Jumlah peristiwa tindak pidana yang dilaporkan}} \times 100 \%$$

Persentase penyelesaian peristiwa tindak pidana menyatakan persentase penyelesaian tindak pidana oleh polisi. Suatu tindak pidana dinyatakan sebagai kasus yang selesai di tingkat kepolisian, apabila:

1. berkas perkaranya sudah siap untuk diserahkan atau telah diserahkan kepada kejaksaan;
2. dalam hal delik aduan, pengaduannya dicabut dalam tenggang waktu yang telah ditentukan menurut undang-undang;
3. telah diselesaikan oleh kepolisian berdasarkan azas *plichtmatigheid* (kewajiban berdasarkan kewenangan hukum);
4. kasus yang dimaksud tidak termasuk kompetensi kepolisian;
5. tersangka meninggal dunia;
6. kasus kadaluwarsa.

31. Bencana Alam adalah peristiwa atau serangkaian peristiwa yang mengancam dan mengganggu kehidupan/penghidupan masyarakat yang disebabkan oleh faktor alam antara lain

30. *Crime clearance rate*

$$= \frac{\text{Number of cleared criminal cases}}{\text{Number of reported criminal cases}} \times 100 \%$$

Crime clearance rate refers to percentage of crime clearance by police. A criminal case is categorized as a cleared case by police, if:

1. *All documents are ready to submit or already submitted to justice court;*
2. *In the case of attense that warrants complaint, the complaint was withdraw within a given period state in the law;*
3. *The case was cleared by police based on the principle of *plichtmatigheid* (obligation on the basis of law authority);*
4. *The case was not the responsibility of police office;*
5. *The suspect died;*
6. *The case was out of date.*

31. *Natural Disaster is an event or series of events that threaten and disrupt the lives and livelihoods caused by natural factors such as :*

SOCIAL AND WELFARE

berupa gempa bumi, tsunami, gunung meletus, banjir, kekeringan, angin topan, dan tanah longsor sehingga mengakibatkan kerugian materi maupun non-materi.

32. Korban meninggal adalah orang yang dilaporkan tewas atau meninggal dunia akibat bencana.
33. Korban hilang adalah orang yang dilaporkan hilang atau tidak ditemukan atau tidak diketahui keberadaannya setelah terjadi bencana.
34. Korban luka/sakit adalah orang yang mengalami luka-luka atau sakit, dalam keadaan luka ringan, luka sedang maupun luka parah/berat, baik yang berobat jalan maupun rawat inap.
35. Rusak Berat adalah kriteria kerusakan yang mengakibatkan bangunan roboh atau sebagian besar komponen struktur rusak.
36. Rusak sedang adalah kriteria kerusakan yang mengakibatkan sebagian kecil komponen struktur rusak, dan komponen penunjang rusak namun bangunan masih tetap berdiri.

earthquake, tsunami, volcanic eruption, flood, flash flood, drought, typhoon/cyclone, and landslide so it can lead to result in loss of material and non-material.

32. *Fatality is a person reported killed or death in the wake of a disaster.*
33. *Missing person is a person reported missing or who cannot be located or who cannot be accounted for in the wake of a disaster.*
34. *Casualty is a person suffering injury or illness, in a state of light injury, moderate injury, or heavy injury, which is undergoing treatment as either an outpatient or inpatient.*
35. *Severely damaged is the criteria of damage that resulted most buildings collapsed or damaged its structural components.*
36. *Damaged is the criteria of damage that resulted defective fraction of structural components and supporting components damaged, but the building still stands.*

37. Rusak ringan adalah kriteria kerusakan yang mengakibatkan sebagian komponen struktur retak (struktur masih bisa digunakan) dan bangunan masih tetap berdiri.
38. Untuk mengukur kemiskinan, BPS menggunakan konsep kemampuan memenuhi kebutuhan dasar (basic needs approach). Dengan pendekatan ini, kemiskinan dipandang sebagai ketidakmampuan dari sisi ekonomi untuk memenuhi kebutuhan dasar makanan dan bukan makanan yang diukur dari sisi pengeluaran. Metode yang digunakan adalah menghitung Garis Kemiskinan (GK), yang terdiri dari dua komponen yaitu Garis Kemiskinan Makanan (GKM) dan Garis Kemiskinan Non Makanan (GKNM). Penghitungan Garis Kemiskinan dilakukan secara terpisah untuk daerah perkotaan dan perdesaan.
39. Penduduk miskin adalah penduduk yang memiliki rata-rata pengeluaran per kapita per bulan di bawah Garis Kemiskinan.
40. Garis Kemiskinan Makanan (GKM) merupakan nilai pengeluaran kebutuhan minimum makanan yang disetarakan dengan 2.100 kkalori per kapita per hari.
37. *Lightly damaged is the criteria of damage that resulted partially cracked structural components, but the structure still can be used and the building still stands.*
38. *To measure poverty, BPS-Statistics Indonesia has used the concept of basic needs approach. Therefore, poverty is viewed as economic inability to fulfill food and non-food basic needs which are measured by consumption/expenditure. The method used is calculating poverty line, which consists of two components that are Food Poverty Line (FPL) and Non-Food Poverty Line (NFPL). The poverty line was calculated separately for urban and rural areas.*
39. *A person whose expenditure per capita per month is below the poverty line is considered to be poor.*
40. *The Food Poverty Line refers to the daily minimum requirement of 2,100 kcal per capita per day.*

Garis Kemiskinan Non-Makanan (GKNM) adalah kebutuhan minimum untuk perumahan, sandang, pendidikan, kesehatan, dan kebutuhan dasar lainnya.

41. Ukuran Kemiskinan

- a. Head Count Index ($HCI-P_0$) adalah persentase penduduk miskin yang berada di bawah Garis Kemiskinan (GK).
- b. Indeks Kedalaman Kemiskinan (Poverty Gap Index- P_1) merupakan ukuran rata-rata kesenjangan pengeluaran masing-masing penduduk miskin terhadap garis kemiskinan. Semakin tinggi nilai indeks, semakin jauh rata-rata pengeluaran penduduk dari garis kemiskinan.
- c. Indeks Keparahan Kemiskinan (Poverty Severity Index- P_2) memberikan gambaran mengenai penyebaran pengeluaran di antara penduduk miskin. Semakin tinggi nilai indeks, semakin tinggi ketimpangan pengeluaran di antara penduduk miskin.

The Non-Food Poverty Line refers to the minimum requirement for household necessities for clothing, education, health, and other basic individual needs.

41. Poverty Measures

- a. *Head Count Index ($HCI-P_0$) simply measures the percentage of the population that is counted as poor, often denoted by P_0 .*
- b. *Poverty Gap Index- P_1 measures the extent to which individuals fall below the poverty line (the poverty gaps) as a proportion of the poverty line. Higher value of the index shows that the gap between average expenditure of the poor and the poverty line is wider.*
- c. *Poverty Severity Index- P_2 describes inequality among the poor. This is simply a weighted sum of poverty gaps (as a proportion of the poverty line), where the weights are the proportionate poverty gaps themselves. Hence, by squaring the poverty gap index, the measure implicitly puts more weight on observations that*

well below the poverty line. Higher value of the index shows that inequality among the poor is higher.

Foster-Greer-Thorbecke (1984) merumuskan suatu ukuran yang digunakan untuk mengukur tingkat kemiskinan sebagai berikut:

dimana:

$a = 0, 1, 2$

z = Garis kemiskinan

y_i = Rata-rata pengeluaran perkapita sebulan penduduk yang berada di bawah garis kemiskinan ($i=1,2,\dots,q$),
 $y_i < z$

q = Banyaknya penduduk yang berada di bawah garis kemiskinan

n = Jumlah penduduk

Jika $a=0$, diperoleh Head Count Index (P0), jika $a=1$ diperoleh indeks kedalaman kemiskinan (Poverty Gap Index-P1) dan jika $a=2$ disebut indeks keparahan kemiskinan (Poverty Severity Index-P2).

42. Indeks Pembangunan Manusia (IPM) menjelaskan bagaimana penduduk dapat mengakses hasil pembangunan dalam memperoleh pendapatan,

Foster-Greer-Thorbecke (1984) developed poverty measures that may be written as:

where:

$a = 0, 1, 2$

z = the poverty line

*y_i = Average expenditure per capita per month of the poor ($i=1,2,\dots,q$),
 $y_i < z$*

q = the number of poor

n = the total population

if $a=0$ is obtained Head Count Index (P_0), if $a=1$ is obtained Poverty Gap Index- P_1 , and if $a=2$ is obtained Poverty Severity Index- P_2 .

42. *The Human Development Index (HDI) explains how people can access development results in obtaining income,*

SOCIAL AND WELFARE

kesehatan, pendidikan dan sebagainya. IPM diperkenalkan oleh UNDP pada tahun 1990 dan dipublikasikan secara berkala dalam laporan tahunan Human Development Report (HDR). IPM dibentuk oleh 3 (tiga) dimensi dasar: Umur panjang dan hidup sehat; pengetahuan; dan standar hidup layak.

health, education and so forth. HDI was introduced by United Nations Development Programme (UNDP) in 1990 and published periodically in the annual report of the Human Development Report. HDI was formed by three basic dimensions: a long and healthy life; knowledge; and a decent standard of living.

43. APS (Angka Partisipasi Sekolah) mengukur jumlah murid yang masih bersekolah.

43. APS (Angka Partisipasi Sekolah) measures the number of students who are still in school.

44. APK (Angka Partisipasi Kasar) mengukur partisipasi sekolah di suatu jenjang pendidikan tanpa mempertimbangkan usia sekolah.

44. APK (Angka Partisipasi Kasar) measure of enrollment in an education regardless of school age.

45. APM (Angka Partisipasi Murni) mengukur partisipasi sekolah dari murid pada usia sekolah yang bersesuaian.

45. APM (Angka Partisipasi Murni) measures the enrollment of pupils at the corresponding school age.

46. Langgar: Adalah tempat shalat dengan jemaah tetap biasanya terletak di pemukiman atau diurus oleh suku dan lainnya.

46. Langgar: It is a place of prayer with the congregation remains are usually located in residential or taken care of by the tribe and others.

47. Musholla : Adalah tempat shalat persinggahan, seperti di tempat-tempat fasilitas umum dan tidak digunakan untuk shalat jum'at.

47. Musholla: It is a place of prayer stops, such as in places of public facilities and not used for Friday prayers.

SOSIAL DAN KESEJAHTERAAN RAKYAT

48. Ulama : Orang yang berilmu.

48. *Ulama : The knowledgeable.*

49. Khatib : Orang yang menyampaikan khotbah dan biasanya didaftar dari khatib tetap Masjid, satu Mesjid bisa lebih dari 1 khatib.

49. *Khatib: People who deliver sermon and is usually listed on the scribes remain Mosque, the Mosque can be more than one preacher.*

50. Mubaligh : Penyuluh Agama.

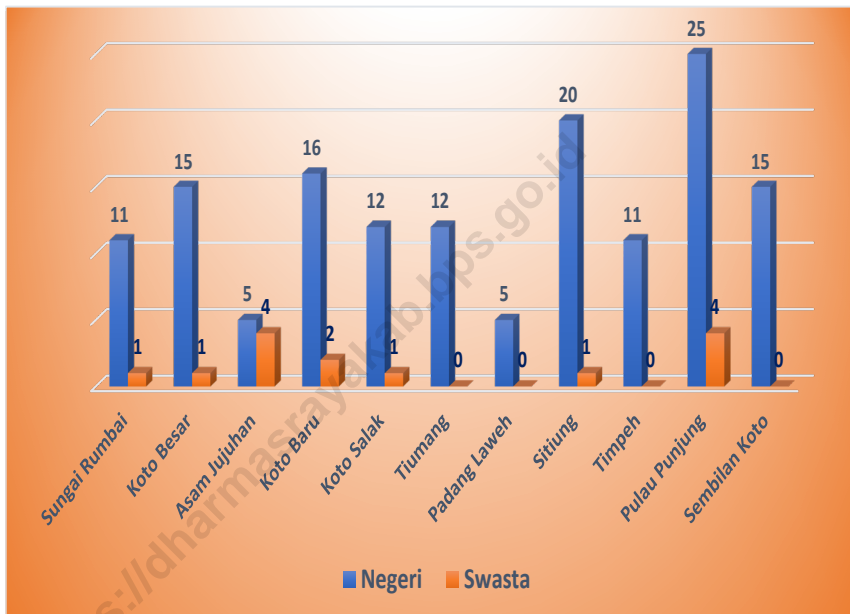
50. *Mubaligh: Extension Agent of Religion.*

<https://dharmastrayakab.bps.go.id>

Jumlah Sekolah Dasar (SD) di Bawah Kementerian Pendidikan dan Kebudayaan Menurut Kecamatan di Kabupaten Dharmasraya, 2020/2021

Gambar 4.1
Figure

Number of Schools in Primary Schools Under The Ministry of Education and Culture by Subdistrict in Dharmasraya Regency, 2020/2021



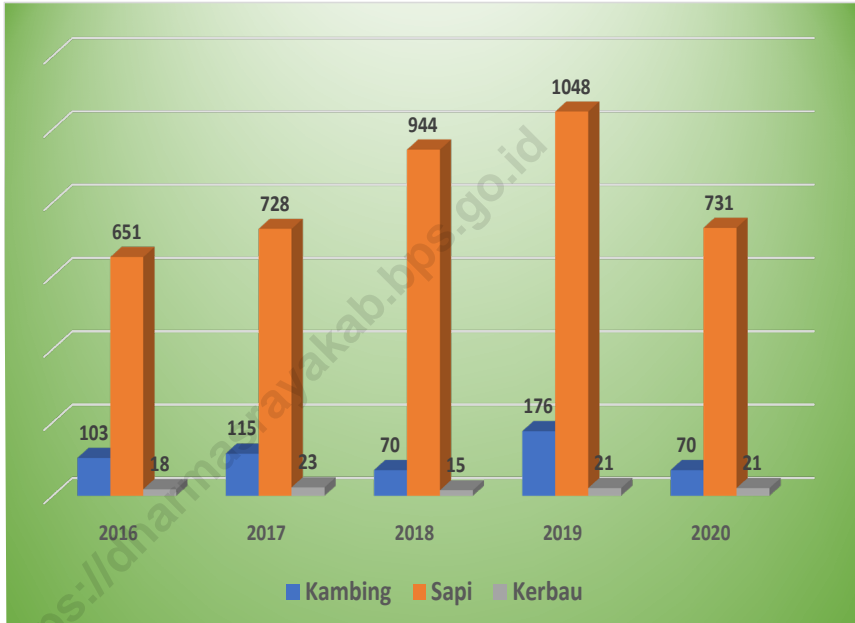
Sumber/Source:

Kementerian Pendidikan dan Kebudayaan, Sistem Data Pokok Pendidikan, data semester ganjil/
Ministry of Educations and Culture, Basic Education Data System, odd semester

Gambar 4.2
Figure 4.2

Jumlah Ternak Kurban Idul Adha di Kabupaten Dharmasraya, 2016 - 2020

Number of Livestock Sacrifice of Sacrifice Eid Adha in Dharmasraya Regency, 2016 - 2020



Sumber : Kantor Kementerian Agama Kabupaten Dharmasraya
Source : Religion Ministry Regional Office of Dharmasraya Regency

4.1 PENDIDIKAN/ EDUCATION

Tabel 4.1.1
 Table Percentage of Population Aged 7-24 Years by Sex, Age Group, and School Participation in Dharmasraya Regency, 2020

Jenis Kelamin dan Kelompok Umur Sekolah <i>Sex and School Age Group</i>	Partisipasi Sekolah/ <i>School Participation</i>		
	Tidak/Belum Pernah Sekolah <i>Not/Never Attending School</i>	Masih Sekolah <i>Attending School</i>	Tidak Sekolah Lagi <i>Not Attending School Anymore</i>
(1)	(2)	(3)	(4)
Laki-Laki/ Male			
7-12	0.94	99.06	0.00
13-15	0.00	93.21	6.79
16-18	5.34	56.27	38.39
19-24	0.00	10.19	89.81
Perempuan/ Female			
7-12	0.50	99.50	0.00
13-15	0.00	100.00	0.00
16-18	0.00	84.45	15.55
19-24	0.00	18.41	81.59
Laki-laki+Perempuan Male+Female			
7-12	0.73	99.27	0.00
13-15	0.00	95.85	4.15
16-18	2.57	70.87	26.56
19-24	0.00	14.20	85.80

Sumber : Badan Pusat Statistik Kabupaten Dharmasraya, Susenas Maret 2020

Source : BPS- Statistics of Dharmasraya Regency, March 2020 Susenas

Tabel 4.1.2 Angka Partisipasi Murni (APM) dan Angka Partisipasi Kasar (APK) Menurut Jenjang Pendidikan di Kabupaten Dharmasraya, 2020
 Table Net Enrollment Rate and Gross Enrollment Rate by Level of Education in Dharmasraya Regency, 2020

Jenjang Pendidikan <i>Level of Education</i>	Angka Partisipasi Murni (APM) <i>Net Enrollment Rate</i>	Angka Partisipasi Kasar (APK) <i>Gross Enrollment Rate</i>
(1)	(2)	(3)
Sekolah Dasar/ Madrasah Ibtidaiyah (SD/MI) <i>Elementary School</i>	99.04	106.83
Sekolah Menengah Pertama/ Madrasah Tsanawiyah (SMP/ MTs) <i>Junior High School</i>	76.76	93.3
Sekolah Menengah Umum/ Madrasah Aliyah/Sekolah Menengah Kejuruan (SMU/ MA/SMK) <i>Senior High School</i>	56.85	68.58

Sumber : Badan Pusat Statistik Kabupaten Dharmasraya, Susenas Maret 2020

Source : BPS- Statistics of Dharmasraya Regency, March 2020 Susenas

SOCIAL AND WELFARE

Jumlah Sekolah, Guru, dan Murid Taman Kanak-Kanak (TK) di Bawah Kementerian Pendidikan dan Kebudayaan Menurut Menurut Kecamatan di Kabupaten Dharmasraya, 2019/2020 dan 2020/2021

Tabel
Table 4.1.3

Number of Schools, Teachers, and Pupils in Kindergarten Under The Ministry of Education and Culture by Subdistrict in Dharmasraya Regency, 2019/2020 and 2020/2021

Kecamatan Subdistrict	Sekolah School					
	Negeri Public		Swasta Private		Jumlah Total	
	2019/ 2020	2020/ 2021	2019/ 2020	2020/ 2021	2019/ 2020	2020/ 2021
(1)	(2)	(3)	(4)	(5)	(6)	(7)
1. Sungai Rumbai	3	3	20	18	23	21
2. Koto Besar	1	1	6	7	7	8
3. Asam Jujuhan	1	1	8	8	9	9
4. Koto Baru	2	2	25	24	27	26
5. Koto Salak	-	-	11	12	11	12
6. Tiumang	2	2	6	7	8	9
7. Padang Laweh	-	-	3	3	3	3
8. Sitiung	2	2	17	17	19	19
9. Timpeh	1	1	5	5	6	6
10. Pulau Punjung	3	3	11	11	14	14
11. Sembilan Koto	1	1	3	3	4	4
Dharmasraya	16	16	115	115	131	131

Lanjutan Tabel/*Continued Table* 4.1.3

Kecamatan <i>Subdistrict</i>	Guru* <i>Teacher</i>					
	Negeri <i>Public</i>		Swasta <i>Private</i>		Jumlah <i>Total</i>	
	2019/ 2020	2020/ 2021	2019/ 2020	2020/ 2021	2019/ 2020	2020/ 2021
(1)	(8)	(9)	(10)	(11)	(12)	(13)
1. Sungai Rumbai	14	14	70	57	84	71
2. Koto Besar	4	4	13	20	17	24
3. Asam Jujuhan	3	3	18	18	21	21
4. Koto Baru	8	7	83	70	91	77
5. Koto Salak	-	-	29	29	29	29
6. Tiumang	10	10	12	16	22	26
7. Padang Laweh	-	-	6	9	6	9
8. Sitiung	14	14	51	51	65	65
9. Timpeh	3	3	16	14	19	17
10. Pulau Punjung	18	18	37	39	55	57
11. Sembilan Koto	4	4	6	6	10	10
Dharmasraya	78	77	341	329	419	406

Lanjutan Tabel/*Continued Table* 4.1.3

Kecamatan <i>Subdistrict</i>	Murid <i>Pupils</i>					
	Negeri <i>Public</i>		Swasta <i>Private</i>		Jumlah <i>Total</i>	
	2019/ 2020	2020/ 2021	2019/ 2020	2020/ 2021	2019/ 2020	2020/ 2021
(1)	(14)	(15)	(16)	(17)	(18)	(19)
1. Sungai Rumbai	186	194	697	576	883	770
2. Koto Besar	51	54	98	184	149	238
3. Asam Jujuhan	17	20	258	207	275	227
4. Koto Baru	75	65	708	665	783	730
5. Koto Salak	-	-	229	236	229	236
6. Tiumang	97	107	113	141	210	248
7. Padang Laweh	-	-	66	77	66	77
8. Sitiung	128	109	474	495	602	604
9. Timpeh	28	27	124	122	152	149
10. Pulau Punjung	212	201	454	439	666	640
11. Sembilan Koto	22	24	53	57	75	81
Dharmasraya	816	801	3 274	3 199	4 090	4 000

Catatan/*Note*: *Jumlah guru termasuk kepala sekolah dan guru/
The total of teachers including headmaster and teacher

Sumber/*Source*:

2019/2020-Kementerian Pendidikan dan Kebudayaan, data semester ganjil 2019/*Ministry of Educations and Culture, 2019 odd semester data*

2020/2021-Kementerian Pendidikan dan Kebudayaan, data semester ganjil 2020/*Ministry of Educations and Culture, 2020 odd semester data*

Jumlah Sekolah, Guru, dan Murid Raudatul Athfal (RA) di Bawah Kementerian Agama Menurut Kecamatan di Kabupaten Dharmasraya, 2019/2020

Tabel 4.1.4 *Number of Schools, Teachers, and Pupils in Raudatul Athfal (RA) Under The Ministry of Religious Affairs by Subdistrict in Dharmasraya Regency, 2019/2020*

Kecamatan Subdistrict	Raudatul Athfal (RA)		
	Sekolah School	Guru Teacher	Murid Pupils
(1)	(2)	(3)	(4)
1. Sungai Rumbai	-	-	-
2. Koto Besar	3	10	115
3. Asam Jujuhan	-	-	-
4. Koto Baru	1	2	20
5. Koto Salak	1	6	78
6. Tiumang	-	-	-
7. Padang Laweh	3	10	97
8. Sitiung	4	18	210
9. Timpeh	3	7	60
10. Pulau Punjung	13	62	685
11. Sembilan Koto	7	15	176
Dharmasraya	35	130	1 441

Sumber/Source:

Kementerian Agama, EMIS, data semester ganjillaporan sampai dengan 15 Maret 2020/
Ministry of Religious Affairs, EMIS, odd semester report data up to March 15th, 2020

SOCIAL AND WELFARE

Jumlah Sekolah, Guru, dan Murid Sekolah Dasar (SD) di Bawah Kementerian Pendidikan dan Kebudayaan Menurut Kecamatan di Kabupaten Dharmasraya, 2020/2021

Tabel 4.1.5

Table Number of Schools, Teachers, and Pupils in Primary Schools Under The Ministry of Education and Culture by Subdistrict in Dharmasraya Regency, 2020/2021

Kecamatan Subdistrict	Sekolah/School		
	Negeri Public	Swasta Private	Jumlah Total
(1)	(2)	(3)	(4)
1. Sungai Rumbai	11	1	12
2. Koto Besar	15	1	16
3. Asam Jujuhan	5	4	9
4. Koto Baru	16	2	18
5. Koto Salak	12	1	13
6. Tiumang	12	-	12
7. Padang Laweh	5	-	5
8. Sitiung	20	1	21
9. Timpeh	11	-	11
10. Pulau Punjung	25	4	29
11. Sembilan Koto	15	-	15
Dharmasraya	147	14	161

Lanjutan Tabel/*Continued Table* 4.1.5

Kecamatan <i>Subdistrict</i>	Guru/Teacher		
	Negeri <i>Public</i>	Swasta <i>Private</i>	Jumlah <i>Total</i>
(1)	(5)	(6)	(7)
1. Sungai Rumbai	157	10	167
2. Koto Besar	167	13	180
3. Asam Jujuhan	52	44	96
4. Koto Baru	203	31	234
5. Koto Salak	147	12	159
6. Tiumang	127	-	127
7. Padang Laweh	52	-	52
8. Sitiung	224	10	234
9. Timpeh	128	-	128
10. Pulau Punjung	334	39	373
11. Sembilan Koto	135	-	135
Dharmasraya	1 726	159	1 885

Lanjutan Tabel/*Continued Table* 4.1.5

Kecamatan <i>Subdistrict</i>	Murid/ <i>Pupils</i>		
	Negeri <i>Public</i>	Swasta <i>Private</i>	Jumlah <i>Total</i>
(1)	(8)	(9)	(10)
1. Sungai Rumbai	2 807	236	3 043
2. Koto Besar	2 720	242	2 962
3. Asam Jujuhan	660	776	1 436
4. Koto Baru	3 544	390	3 934
5. Koto Salak	1 686	200	1 886
6. Tumpang	1 432	-	1 432
7. Padang Laweh	798	-	798
8. Sitiung	3 109	96	3 205
9. Timpeh	1 867	-	1 867
10. Pulau Punjung	4 973	854	5 827
11. Sembilan Koto	1 145	-	1 145
Dharmasraya	24 741	2 794	27 535

Sumber/*Source*:

Kementerian Pendidikan dan Kebudayaan, Sistem Data Pokok Pendidikan, data semester ganjil/
Ministry of Educations and Culture, Basic Education Data System, odd semester

Jumlah Sekolah, Guru, dan Murid Madrasah Ibtidaiyah (MI) di Bawah Kementerian Agama Menurut Kecamatan di Kabupaten Dharmasraya, 2019/2020

Tabel 4.1.6 *Number of Schools, Teachers, and Pupils in Madrasah Ibtidaiyah (MI) Under The Ministry of Religious Affairs by Subdistrict in Dharmasraya Regency, 2019/2020*

Kecamatan Subdistrict	Sekolah/School		
	Negeri Public	Swasta Private	Jumlah Total
(1)	(2)	(3)	(4)
1. Sungai Rumbai	-	-	-
2. Koto Besar	1	1	2
3. Asam Jujuhan	-	-	-
4. Koto Baru	-	-	-
5. Koto Salak	1	-	1
6. Tiumang	-	1	1
7. Padang Laweh	-	-	-
8. Sitiung	-	-	-
9. Timpeh	-	1	1
10. Pulau Punjung	-	1	1
11. Sembilan Koto	-	-	-
Dharmasraya	2	4	6

Lanjutan Tabel/Continued Table 4.1.6

Kecamatan Subdistrict	Guru/Teacher		
	Negeri Public	Swasta Private	Jumlah Total
(1)	(5)	(6)	(7)
1. Sungai Rumbai	-	-	-
2. Koto Besar	18	12	30
3. Asam Jujuhan	-	-	-
4. Koto Baru	-	-	-
5. Koto Salak	16	-	16
6. Tiumang	-	8	8
7. Padang Laweh	-	-	-
8. Sitiung	-	-	-
9. Timpeh	-	10	10
10. Pulau Punjung	-	11	11
11. Sembilan Koto	-	-	-
Dharmasraya	34	41	75

Lanjutan Tabel/*Continued Table* 4.1.6

Kecamatan <i>Subdistrict</i>	Murid/ <i>Pupils</i>		
	Negeri <i>Public</i>	Swasta <i>Private</i>	Jumlah <i>Total</i>
(1)	(8)	(9)	(10)
1. Sungai Rumbai	-	-	-
2. Koto Besar	276	160	436
3. Asam Jujuhan	-	-	-
4. Koto Baru	-	-	-
5. Koto Salak	180	-	180
6. Tiumang	-	76	76
7. Padang Laweh	-	-	-
8. Sitiung	-	-	-
9. Timpeh	-	34	34
10. Pulau Punjung	-	157	157
11. Sembilan Koto	-	-	-
Dharmasraya	456	427	883

Sumber/*Source*:

Kementerian Agama, EMIS, data semester ganjillaporan sampai dengan 15 Maret 2020/
Ministry of Religious Affairs, EMIS, odd semester report data up to March 15th, 2020

SOCIAL AND WELFARE

Jumlah Sekolah, Guru, dan Murid Sekolah Menengah Pertama (SMP) di Bawah Kementerian Pendidikan dan Kebudayaan Menurut Kecamatan di Kabupaten Dharmasraya, 2020/2021

Tabel 4.1.7
Table

Number of Schools, Teachers, and Pupils in Lower Secondary Schools Under The Ministry of Education and Culture by Subdistrict in Dharmasraya Regency, 2020/2021

Kecamatan Subdistrict	Sekolah/School		
	Negeri Public	Swasta Private	Jumlah Total
(1)	(2)	(3)	(4)
1. Sungai Rumbai	3	-	3
2. Koto Besar	3	2	5
3. Asam Jujuhan	1	-	1
4. Koto Baru	4	1	5
5. Koto Salak	3	-	3
6. Tiumang	1	-	1
7. Padang Laweh	1	-	1
8. Sitiung	3	-	3
9. Timpeh	4	-	4
10. Pulau Punjung	7	2	9
11. Sembilan Koto	3	-	3
Dharmasraya	33	5	38

Lanjutan Tabel/*Continued Table* 4.1.7

Kecamatan <i>Subdistrict</i>	Guru/Teacher		
	Negeri <i>Public</i>	Swasta <i>Private</i>	Jumlah <i>Total</i>
(1)	(5)	(6)	(7)
1. Sungai Rumbai	74	-	74
2. Koto Besar	69	15	84
3. Asam Jujuhan	15	-	15
4. Koto Baru	109	12	121
5. Koto Salak	62	-	62
6. Tiumang	20	-	20
7. Padang Laweh	12	-	12
8. Sitiung	84	-	84
9. Timpeh	71	-	71
10. Pulau Punjung	168	15	183
11. Sembilan Koto	38	-	38
Dharmasraya	722	42	764

Lanjutan Tabel/*Continued Table* 4.1.7

Kecamatan <i>Subdistrict</i>	Murid/ <i>Pupils</i>		
	Negeri <i>Public</i>	Swasta <i>Private</i>	Jumlah <i>Total</i>
(1)	(8)	(9)	(10)
1. Sungai Rumbai	1 035	-	1 035
2. Koto Besar	836	119	955
3. Asam Jujuhan	128	-	128
4. Koto Baru	1 385	93	1 478
5. Koto Salak	589	-	589
6. Tiumang	207	-	207
7. Padang Laweh	121	-	121
8. Sitiung	1 109	-	1 109
9. Timpeh	650	-	650
10. Pulau Punjung	2 001	162	2 163
11. Sembilan Koto	333	-	333
Dharmasraya	8 394	374	8 768

Sumber/*Source*:
Kementerian Pendidikan dan Kebudayaan, Sistem Data Pokok Pendidikan, data semester ganjil/
Ministry of Educations and Culture, Basic Education Data System, odd semester

Jumlah Sekolah, Guru, dan Murid Madrasah Tsanawiyah (MTs) di Bawah Kementerian Agama Menurut Kecamatan di Kabupaten Dharmasraya, 2019/2020

Tabel

Table 4.1.8

Number of Schools, Teachers, and Pupils in Madrasah Tsanawiyah (MTs) Under The Ministry of Religious Affairs by Subdistrict in Dharmasraya Regency, 2019/2020

Kecamatan Subdistrict	Sekolah/School		
	Negeri Public	Swasta Private	Jumlah Total
(1)	(2)	(3)	(4)
1. Sungai Rumbai	-	2	2
2. Koto Besar	-	2	2
3. Asam Jujuhan	-	-	-
4. Koto Baru	1	4	5
5. Koto Salak	-	-	-
6. Tiumang	-	1	1
7. Padang Laweh	-	-	-
8. Sitiung	-	4	4
9. Timpeh	-	1	1
10. Pulau Punjung	-	3	3
11. Sembilan Koto	-	1	1
Dharmasraya	1	18	19

Lanjutan Tabel/Continued Table 4.1.8

Kecamatan Subdistrict	Guru/Teacher		
	Negeri Public	Swasta Private	Jumlah Total
(1)	(5)	(6)	(7)
1. Sungai Rumbai	-	25	25
2. Koto Besar	-	10	10
3. Asam Jujuhan	-	-	-
4. Koto Baru	37	76	113
5. Koto Salak	-	-	-
6. Tiumang	-	8	8
7. Padang Laweh	-	-	-
8. Sitiung	-	56	56
9. Timpeh	-	8	8
10. Pulau Punjung	-	56	56
11. Sembilan Koto	-	6	6
Dharmasraya	37	245	282

Lanjutan Tabel/*Continued Table* 4.1.8

Kecamatan <i>Subdistrict</i>	Murid/ <i>Pupils</i>		
	Negeri <i>Public</i>	Swasta <i>Private</i>	Jumlah <i>Total</i>
(1)	(8)	(9)	(10)
1. Sungai Rumbai	-	221	221
2. Koto Besar	-	74	74
3. Asam Jujuhan	-	-	-
4. Koto Baru	915	633	1 548
5. Koto Salak	-	-	-
6. Tiumang	-	54	54
7. Padang Laweh	-	-	-
8. Sitiung	-	509	509
9. Timpeh	-	66	66
10. Pulau Punjung	-	514	514
11. Sembilan Koto	-	27	27
Dharmasraya	915	2 098	3 013

Sumber/*Source*:

Kementerian Agama, EMIS, data semester ganjillaporan sampai dengan 15 Maret 2020/
Ministry of Religious Affairs, EMIS, odd semester report data up to March 15th, 2020

SOCIAL AND WELFARE

Jumlah Sekolah, Guru, dan Murid Sekolah Menengah Atas (SMA) di Bawah Kementerian Pendidikan dan Kebudayaan Menurut Kecamatan di Kabupaten Dharmasraya, 2020/2021

Tabel 4.1.9

Table Number of Schools, Teachers, and Pupils in Upper Secondary Schools Under The Ministry of Education and Culture by Subdistrict in Dharmasraya Regency, 2020/2021

Kecamatan Subdistrict	Sekolah/School		
	Negeri Public	Swasta Private	Jumlah Total
(1)	(2)	(3)	(4)
1. Sungai Rumbai	2	-	2
2. Koto Besar	1	-	1
3. Asam Jujuhan	1	-	1
4. Koto Baru	3	-	3
5. Koto Salak	1	-	1
6. Tiumang	1	-	1
7. Padang Laweh	-	-	-
8. Sitiung	2	1	3
9. Timpeh	1	-	1
10. Pulau Punjung	3	-	3
11. Sembilan Koto	1	-	1
Dharmasraya	16	1	17

Lanjutan Tabel/*Continued Table* 4.1.9

Kecamatan <i>Subdistrict</i>	Guru/Teacher		
	Negeri <i>Public</i>	Swasta <i>Private</i>	Jumlah <i>Total</i>
(1)	(5)	(6)	(7)
1. Sungai Rumbai	52	-	52
2. Koto Besar	18	-	18
3. Asam Jujuhan	17	-	17
4. Koto Baru	91	-	91
5. Koto Salak	29	-	29
6. Tiumang	20	-	20
7. Padang Laweh	-	-	-
8. Sitiung	67	8	75
9. Timpeh	32	-	32
10. Pulau Punjung	111	-	111
11. Sembilan Koto	20	-	20
Dharmasraya	457	8	465

Lanjutan Tabel/Continued Table 4.1.9

Kecamatan Subdistrict	Murid/Pupils		
	Negeri Public	Swasta Private	Jumlah Total
(1)	(8)	(9)	(10)
1. Sungai Rumbai	636	-	636
2. Koto Besar	126	-	126
3. Asam Jujuhan	47	-	47
4. Koto Baru	1 152	-	1 152
5. Koto Salak	381	-	381
6. Tiumang	110	-	110
7. Padang Laweh	-	-	-
8. Sitiung	939	63	1 002
9. Timpeh	327	-	327
10. Pulau Punjung	1 350	-	1 350
11. Sembilan Koto	136	-	136
Dharmasraya	5 204	63	5 267

Sumber/Source:

Kementerian Pendidikan dan Kebudayaan, Sistem Data Pokok Pendidikan, data semester ganjil/
Ministry of Educations and Culture, Basic Education Data System, odd semester

Jumlah Sekolah, Guru, dan Murid Sekolah Menengah Kejuruan (SMK) di Bawah Kementerian Pendidikan dan Kebudayaan Menurut Kecamatan di Kabupaten Dharmasraya, 2020/2021

Tabel 4.1.10
Table

Number of Schools, Teachers, and Pupils in Vocational High Schools Under The Ministry of Education and Culture by Subdistrict in Dharmasraya Regency, 2020/2021

Kecamatan Subdistrict	Sekolah/School		
	Negeri Public	Swasta Private	Jumlah Total
(1)	(2)	(3)	(4)
1. Sungai Rumbai	1	-	1
2. Koto Besar	1	-	1
3. Asam Jujuhan	-	-	-
4. Koto Baru	1	1	2
5. Koto Salak	-	-	-
6. Tiumang	-	-	-
7. Padang Laweh	1	-	1
8. Sitiung	1	-	1
9. Timpeh	1	-	1
10. Pulau Punjung	2	-	2
11. Sembilan Koto	-	-	-
Dharmasraya	8	1	9

Lanjutan Tabel/*Continued Table* 4.1.10

Kecamatan Subdistrict	Guru/Teacher		
	Negeri Public	Swasta Private	Jumlah Total
(1)	(5)	(6)	(7)
1. Sungai Rumbai	47	-	47
2. Koto Besar	24	-	24
3. Asam Jujuhan	-	-	-
4. Koto Baru	80	7	87
5. Koto Salak	-	-	-
6. Tiumang	-	-	-
7. Padang Laweh	14	-	14
8. Sitiung	18	-	18
9. Timpeh	21	-	21
10. Pulau Punjung	76	-	76
11. Sembilan Koto	-	-	-
Dharmasraya	280	7	287

Lanjutan Tabel/*Continued Table* 4.1.10

Kecamatan <i>Subdistrict</i>	Murid/ <i>Pupils</i>		
	Negeri <i>Public</i>	Swasta <i>Private</i>	Jumlah <i>Total</i>
(1)	(8)	(9)	(10)
1. Sungai Rumbai	748	-	748
2. Koto Besar	249	-	249
3. Asam Jujuhan	-	-	-
4. Koto Baru	872	68	940
5. Koto Salak	-	-	-
6. Tiumang	-	-	-
7. Padang Laweh	104	-	104
8. Sitiung	148	-	148
9. Timpeh	140	-	140
10. Pulau Punjung	919	-	919
11. Sembilan Koto	-	-	-
Dharmasraya	3 180	68	3 248

Sumber/*Source*:

Kementerian Pendidikan dan Kebudayaan, Sistem Data Pokok Pendidikan, data semester ganjil/
Ministry of Educations and Culture, Basic Education Data System, odd semester

Jumlah Sekolah, Guru, dan Murid Madrasah Aliyah (MA) di Bawah Kementerian Agama Menurut Kecamatan di Kabupaten Dharmasraya, 2019/2020

Tabel
Table 4.1.11

Number of Schools, Teachers, and Pupils in Madrasah Aliyah (MA) Under The Ministry of Religious Affairs by Subdistrict in Dharmasraya Regency, 2019/2020

Kecamatan Subdistrict	Sekolah/School		
	Negeri Public	Swasta Private	Jumlah Total
(1)	(2)	(3)	(4)
1. Sungai Rumbai	-	1	1
2. Koto Besar	-	1	1
3. Asam Jujuhan	-	-	-
4. Koto Baru	1	4	5
5. Koto Salak	-	-	-
6. Tiumang	-	-	-
7. Padang Laweh	-	-	-
8. Sitiung	-	4	4
9. Timpeh	-	1	1
10. Pulau Punjung	-	3	3
11. Sembilan Koto	-	-	-
Dharmasraya	1	14	15

Lanjutan Tabel/Continued Table 4.1.11

Kecamatan Subdistrict	Guru/Teacher		
	Negeri Public	Swasta Private	Jumlah Total
(1)	(5)	(6)	(7)
1. Sungai Rumbai	-	4	4
2. Koto Besar	-	11	11
3. Asam Jujuhan	-	-	-
4. Koto Baru	33	48	81
5. Koto Salak	-	-	-
6. Tiumang	-	-	-
7. Padang Laweh	-	-	-
8. Sitiung	-	37	37
9. Timpeh	-	7	7
10. Pulau Punjung	-	40	40
11. Sembilan Koto	-	-	-
Dharmasraya	33	147	180

Lanjutan Tabel/Continued Table 4.1.11

Kecamatan Subdistrict	Murid/Pupils		
	Negeri Public	Swasta Private	Jumlah Total
(1)	(8)	(9)	(10)
1. Sungai Rumbai	-	33	33
2. Koto Besar	-	17	17
3. Asam Jujuhan	-	-	-
4. Koto Baru	244	202	446
5. Koto Salak	-	-	-
6. Tiumang	-	-	-
7. Padang Laweh	-	-	-
8. Sitiung	-	190	190
9. Timpeh	-	24	24
10. Pulau Punjung	-	109	109
11. Sembilan Koto	-	-	-
Dharmasraya	244	575	819

Sumber/Source:

Kementerian Agama, EMIS, data semester ganjillaporan sampai dengan 15 Maret 2020/
Ministry of Religious Affairs, EMIS, odd semester report data up to March 15th, 2020

Jumlah Desa¹/Nagari yang Memiliki Fasilitas Sekolah Menurut Kecamatan dan Tingkat Pendidikan di Kabupaten Dharmasraya, 2020

Tabel
Table 4.1.12

Number of Villages¹/Nagari Having Educational Facilities by Subdistrict and Educational Level in Dharmasraya Regency, 2020

Kecamatan Subdistrict	SD Primary School	SMP Junior High School	SMA Senior High School	SMK Vocational School	Perguruan Tinggi University
(1)	(2)	(3)	(4)	(5)	(6)
1. Sungai Rumbai	4	3	1	1	–
2. Koto Besar	7	5	2	1	–
3. Asam Jujuhan	5	1	1	–	–
4. Koto Baru	4	4	2	1	2
5. Koto Salak	5	3	1	–	–
6. Tiumang	4	1	1	–	–
7. Padang Laweh	4	1	–	1	–
8. Sitiung	4	3	3	1	–
9. Timpeh	5	3	2	1	–
10. Pulau Punjung	6	5	4	2	1
11. Sembilan Koto	4	3	1	–	–
Dharmasraya	52	32	18	8	3

Catatan/Note:

¹Desa pada tabel ini termasuk Unit Permukiman Transmigrasi (UPT) yang masih dibina oleh Kementerian terkait dan nagari di Provinsi Sumatera Barat/ Villages in this table include Transmigration Settlement Unit which is still fostered by the relevant ministries and the nagari in the Province of Sumatera Barat

Sumber/Source: BPS, Pendataan Potensi Desa (Podes) BPS–Statistics Indonesia, Village Potential Data Collection

SOCIAL AND WELFARE

Jumlah Mahasiswa, Dosen, Lulusan Menurut Perguruan Tinggi Negeri dan Swasta di Kabupaten Dharmasraya, 2020

Tabel 4.1.13

Table

Number of Student, Lecturer, and Graduates by University in Dharmasraya Regency, 2020

Kecamatan Subdistrict	Status Status	Maha- siswa Student	Dosen Tetap Fixed Lecturer	Dosen Tidak Tetap Not Fixed Lecturer	Lulusan Graduates
(1)	(2)	(3)	(4)	(5)	(6)
Negeri					
Universitas Andalas	Aktif	310	36	3	39
Swasta					
Universitas Dharmas Indonesia	Aktif	1 404	96	-	344
STITNU Sakinah Dharmasraya	Aktif	305	23	4	35
Jumlah / Total		2 019	155	7	418

Sumber : Masing-masing Universitas di Kabupaten Dharmasraya
Source : Each University in Dharmasraya Regency

4.2 KESEHATAN/ HEALTH

Jumlah Rumah Sakit Umum, Rumah Sakit Khusus, Puskesmas, Klinik Pratama, dan Posyandu Menurut Kecamatan di Kabupaten Dharmasraya, 2020

Tabel

Table 4.2.1 Number of General Hospital, Specialized Hospital, Public Health Center, Primary Clinic, and Integrated Health Post by Subdistrict in Dharmasraya Regency, 2020

Kecamatan <i>Subdistrict</i>	Rumah Sakit Umum <i>General Hos- pital</i>	Rumah Sakit Khusus <i>Special Hos- pital</i>	Puskesmas Rawat Inap <i>Public Health Center with Inpatient Care</i>
(1)	(2)	(3)	(4)
1. Sungai Rumbai	1	-	-
2. Koto Besar	-	-	-
3. Asam Jujuhan	-	-	1
4. Koto Baru	-	-	1
5. Koto Salak	-	-	-
6. Tiumang	-	-	-
7. Padang Laweh	-	-	1
8. Sitiung	-	-	1
9. Timpeh	-	-	1
10. Pulau Punjung	1	-	-
11. Sembilan Koto	-	-	1
Dharmasraya	2	-	6

Lanjutan Tabel/*Continued Table* 4.2.1

Kecamatan <i>Subdistrict</i>	Puskesmas Non Rawat Inap <i>Public Health Center without Inpatient Care</i>	Klinik Pratama <i>Primary Clinic</i>	Posyandu <i>Integrated Health Post</i>
(1)	(5)	(6)	(7)
1. Sungai Rumbai	1	4	21
2. Koto Besar	1	2	21
3. Asam Jujuhan	-	2	13
4. Koto Baru	-	3	32
5. Koto Salak	1	1	25
6. Tiumang	1	2	15
7. Padang Laweh	-	1	10
8. Sitiung	1	2	16
9. Timpeh	1	-	17
10. Pulau Punjung	2	4	28
11. Sembilan Koto	-	-	16
Dharmasraya	8	17	252

Sumber : Dinas Kesehatan Kabupaten Dharmasraya
 Source : *Regional Office of Health of Dharmasraya Regency*

Tabel 4.2.2
Table

Jumlah Tenaga Kesehatan Menurut Kecamatan di Kabupaten Dharmasraya, 2020

Number of Health Facilities by Subdistrict in Dharmasraya Regency, 2020

Kecamatan Subdistrict	Dokter Doctor	Dokter Gigi Dentist	Perawat Nurse	Bidan Midwife	Tenaga Kefarmasian Pharmaceutical
(1)	(2)	(3)	(4)	(5)	(6)
1. Sungai Rumbai	17	4	32	70	7
2. Koto Besar	3	1	14	36	2
3. Asam Jujuhan	1	1	11	18	1
4. Koto Baru	4	2	46	42	3
5. Koto Salak	3	1	14	37	2
6. Tiumang	2	1	18	36	3
7. Padang Laweh	3	1	10	32	3
8. Sitiung	9	5	42	72	8
9. Timpeh	3	2	19	40	5
10. Pulau Punjung	49	6	237	157	36
11. Sembilan Koto	3	1	15	29	2
Dharmasraya	97	25	458	569	72

Lanjutan Tabel/*Continued Table* 4.2.2

Kecamatan <i>Subdistrict</i>	Tenaga Kes- ehatan Masyarakat <i>Public Health Worker</i>	Tenaga Kes- ehatan Lingkungan <i>Environmen- tal Health Worker</i>	Tenaga Gizi <i>Nutrition- ist</i>	Ahli Teknologi Laboratorium Medik <i>Medical Labo- ratory Technician</i>
(1)	(7)	(8)	(9)	(10)
1. Sungai Rumbai	9	1	5	3
2. Koto Besar	7	–	1	2
3. Asam Jujuhan	3	–	1	1
4. Koto Baru	4	2	2	2
5. Koto Salak	3	1	2	1
6. Tiumang	6	–	1	2
7. Padang Laweh	2	2	2	2
8. Sitiung	7	4	7	5
9. Timpeh	8	2	3	4
10. Pulau Punjung	25	3	17	28
11. Sembilan Koto	5	1	2	1
Dharmasraya	79	16	43	51

Sumber : Dinas Kesehatan Kabupaten Dharmasraya dan RSUD Sungai Dareh

Source : *Regional Office of Health of Dharmasraya Regency and Regional General Hospital of Sungai Dareh*

Tabel 4.2.3 Jumlah Kunjungan Pasien Pada RSUD Sungai Dareh Menurut Bulan di Kabupaten Dharmasraya, 2020
 Table Number of Attendances in Regional General Hospital of Sungai Dareh by Month in Dharmasraya Regency, 2020

Bulan Month	Jumlah Kunjungan Number of Attendances		Jumlah Total
	Rawat Jalan Out Patient	Rawat Inap Hospitalization	
(1)	(2)	(3)	(4)
Januari/ January	3 899	916	4 815
Februari/ February	3 615	758	4 373
Maret/ March	3 711	745	4 456
April/ April	2 066	381	2 447
Mei/ May	1 564	281	1 845
Juni/ June	2 483	751	3 234
Juli/ July	3 013	576	3 589
Agustus/ August	3 153	605	3 758
September/ September	3 253	655	3 908
Oktober/ October	3 265	586	3 851
November/ November	3 293	533	3 826
Desember/ December	3 084	509	3 593
Jumlah / Total	36 399	7 296	43 695

Sumber : RSUD Sungai Dareh
 Source : Regional General Hospital of Sungai Dareh

Tabel 4.2.4
Table

Jumlah Kunjungan Pasien Pada RSUD Sungai Rumbai Menurut Bulan di Kabupaten Dharmasraya, 2020
Number of Attendances in Sungai Rumbai Regional General Hospital by Month in Dharmasraya Regency, 2020

Bulan <i>Month</i>	Jumlah Kunjungan <i>Number of Attendances</i>		Jumlah <i>Total</i>
	Rawat Jalan <i>Out Patient</i>	Rawat Inap <i>Hospitalization</i>	
(1)	(2)	(3)	(4)
Januari/ <i>January</i>	321	83	404
Februari/ <i>February</i>	213	95	308
Maret/ <i>March</i>	223	112	335
April/ <i>April</i>	106	76	182
Mei/ <i>May</i>	194	24	218
Juni/ <i>June</i>	319	17	336
Juli/ <i>July</i>	270	2	272
Agustus/ <i>August</i>	241	18	259
September/ <i>September</i>	196	12	208
Oktober/ <i>October</i>	205	12	217
November/ <i>November</i>	199	26	225
Desember/ <i>December</i>	176	24	200
Jumlah / <i>Total</i>	2 663	501	3 164

Sumber : Dinas Kesehatan Kabupaten Dharmasraya
Source : Regional Office of Health of Dharmasraya Regency

Tabel 4.2.5 Jumlah Kunjungan Pasien Pada Puskesmas di Kabupaten Dharmasraya, 2020
 Table Number of Attendances in Public Health Center in Dharmasraya Regency, 2020

Lokasi Puskesmas Location of Public Health Center	Jumlah Kunjungan Number of Attendances		Jumlah Total
	Rawat Jalan Out Patient	Rawat Inap Hospitalization	
(1)	(2)	(3)	(4)
1. Sungai Rumbai	4 372	-	4 372
2. Koto Besar	24 741	-	24 741
3. Sungai Limau	2 367	108	2 475
4. Koto Baru	31 524	637	32 161
5. Koto Salak (Sitiung II)	41 825	-	41 825
6. Tiumang	12 417	-	12 417
7. Padang Laweh	454	1 082	1 536
8. Sitiung I	-	-	-
9. Gunung Medan	11 220	-	11 220
10. Timpeh	5 540	1 105	6 645
11. Beringin Sakti	539	-	539
12. Sungai Dareh	22 796	-	22 796
13. Sialang	22	-	22
14. Silago	29 499	-	29 499
Jumlah / Total	187 316	2 932	190 248

Sumber : Dinas Kesehatan Kabupaten Dharmasraya
 Source : Regional Office of Health of Dharmasraya Regency

Banyaknya Balita Yang Pernah Mendapat Imunisasi Menurut Kecamatan dan Jenis Imunisasi di Kabupaten Dharmasraya, 2020

Tabel 4.2.6
Table

Amount of Children Under Five Years Who Had Immunization by Subdistrict and Type of Immunization in Dharmasraya Regency, 2020

Kecamatan Subdistrict	Jenis Imunisasi				
	BCG	HBO	Polio	Campak	DPT
(1)	(2)	(3)	(4)	(5)	(6)
1. Sungai Rumbai	303	337	303	266	286
2. Koto Besar	312	336	320	318	332
3. Asam Jujuhan	127	110	127	123	115
4. Koto Baru	518	569	518	436	470
5. Koto Salak	235	250	235	193	227
6. Tiumang	175	167	181	160	166
7. Padang Laweh	112	117	109	116	110
8. Sitiung	376	390	376	331	355
9. Timpeh	230	245	227	220	264
10. Pulau Punjung	743	768	748	685	724
11. Sembilan Koto	124	134	124	87	112
Dharmasraya	3 255	3 423	3 268	2 935	3 161

Sumber : Dinas Kesehatan Kabupaten Dharmasraya
Source : Regional Office of Health of Dharmasraya Regency

Tabel 4.2.7
Table

Banyaknya Balita Yang Pernah Mendapat Imunisasi Menurut Jenis Imunisasi di Kabupaten Dharmasraya, 2015-2020

Amount of Children Under Five Years Who Had Immunization by Type of Immunization in Dharmasraya Regency, 2015-2020

Tahun Years	Jenis Imunisasi				
	BCG	HBO	Polio	Campak	DPT
(1)	(2)	(3)	(4)	(5)	(6)
2015	3 798	3 664	3 599	3 646	3 650
2016	3 933	3 789	3 504	3 402	3 648
2017	3 704	3 568	3 543	3 416	3 548
2018	3 581	3 535	3 282	3 652	3 095
2019	3 753	3 677	3 681	3 354	3 657
2020	3 255	3 423	3 268	2 935	3 161

Sumber : Dinas Kesehatan Kabupaten Dharmasraya
Source : Regional Office of Health of Dharmasraya Regency

Tabel 4.2.8 Jumlah Kasus 10 Penyakit Terbanyak di Kabupaten Dharmasraya, 2020
 Table Number of Cases of the 10 Most Diseases in Dharmasraya Regency, 2020

Jenis Penyakit Kind of Main Disease	Jumlah Kasus Number of Cases
(1)	(2)
1. ISPA	10 942
2. Hipertensi	3 964
3. Gastritis	3 607
4. Reumatik	5 965
5. Peny Kulit Alergi	6 455
6. Febris/Common Cold	5 820
7. DM	1 783
8. Diare	3 802
9. Peny Pulpa Jar Periopikal	3 847
10. Bronchitis	3 153

Sumber : Dinas Kesehatan Kabupaten Dharmasraya
 Source : Regional Office of Health of Dharmasraya Regency

Tabel 4.2.9 Jumlah Penyakit Menular Menurut Jenis Penyakit di di Kabupaten Dharmasraya, 2020
 Table Number of Cases of Communicable Disease by Their Kind in Dharmasraya Regency, 2020

Kecamatan Subdistrict	Diare Castro Enteris	Demam Berdarah Dengue Fever	TBC Tuber culose	Malaria	HIV/AIDS HIV/AIDS
(1)	(2)	(3)	(4)	(5)	(6)
1. Sungai Rumbai	217	10	9	-	-
2. Koto Besar	208	29	3	-	1
3. Asam Jujuhan	438	-	7	-	-
4. Koto Baru	486	12	59	-	3
5. Koto Salak	341	2	31	-	2
6. Tiumang	131	4	7	-	-
7. Padang Laweh	91	3	6	-	-
8. Sitiung	261	30	42	-	-
9. Timpeh	203	2	19	-	3
10. Pulau Punjung	219	10	79	-	4
11. Sembilan Koto	278	-	16	-	1
Dharmasraya	2 873	102	278	-	14

Sumber : Dinas Kesehatan Kabupaten Dharmasraya
 Source : Regional Office of Health of Dharmasraya Regency

SOCIAL AND WELFARE

Jumlah Bayi Lahir, Bayi Berat Badan Lahir Rendah (BBLR), BBLR Dirujuk, dan Bergizi Buruk Menurut Kecamatan di Kabupaten Dharmasraya, 2020

Tabel
Table 4.2.10

Number of Births, Babies with Low Birth Weights (LBW), Treated LBW, and Malnutrition Cases by Sub-district in Dharmasraya Regency, 2020

Kecamatan Subdistrict	Bayi Lahir Born Baby	BBLR		Gizi Buruk Bad Nutrition
		Jumlah	Dirujuk	
(1)	(2)	(3)	(4)	(5)
1. Sungai Rumbai	375	9	5	-
2. Koto Besar	388	19	15	3
3. Asam Jujuhan	163	3	1	4
4. Koto Baru	639	19	7	9
5. Koto Salak	272	12	5	4
6. Tiumang	200	8	3	4
7. Padang Laweh	125	7	1	2
8. Sitiung	441	15	3	5
9. Timpeh	286	6	3	2
10. Pulau Punjung	851	20	9	2
11. Sembilan Koto	186	3	1	5
Dharmasraya	3 926	121	53	40

Sumber : Dinas Kesehatan Kabupaten Dharmasraya

Source : Regional Office of Health of Dharmasraya Regency

Tabel
Table 4.2.11

Banyaknya Ibu Hamil Melakukan Kunjungan K1, K4, KEK, dan Mendapat Tablet Zat Besi (Fe) di Puskesmas Kabupaten Dharmasraya, 2014 - 2020

Number of Pregnant Women, Conduct Visits K1, K4, KEK and Gets Ferrum (Fe) in Public Health Center Dharmasraya Regency, 2014 - 2020

Tahun Year	Jumlah Ibu Hamil Pregnant	Kunjungan/ Visiting		Kurang Energi Kronis (KEK)	Mendapat Zat Besi (Fe)
		K1	K4		
(1)	(2)	(3)	(4)	(5)	(6)
2014	4 405	4 426	3 528	572	3 528
2015	4 453	4 519	3 685	503	3 685
2016	4 292	4 552	3 670	572	3 670
2017	5 981	4 440	3 697	256	4 440
2018	6 032	4 407	3 665	268	3 665
2019	6 079	4 410	3 655	1 244	3 655
2020	6 122	4 087	3 527	229	3 408

Sumber : Dinas Kesehatan Kabupaten Dharmasraya
Source : Regional Office of Health of Dharmasraya Regency

Banyaknya Klinik Keluarga Berencana (KKB) dan Pos Pelayanan Keluarga Berencana (PPKBD) Menurut Kecamatan di Kabupaten Dharmasraya, 2020

Tabel
Table 4.2.12

Number of Family Planning Clinic and Rural Postal Family Planning Services by Subdistrict in Kabupaten Dharmasraya, 2020

Kecamatan <i>Subdistrict</i>	KKB	PPKBD
(1)	(2)	(3)
1. Sungai Rumbai	2	4
2. Koto Besar	2	7
3. Asam Jujuhan	2	5
4. Koto Baru	2	4
5. Koto Salak	1	5
6. Tiumang	1	4
7. Padang Laweh	1	4
8. Sitiung	3	4
9. Timpeh	2	6
10. Pulau Punjung	3	6
11. Sembilan Koto	1	4
Dharmasraya	20	53

Sumber : Dinas Sosial, Pengendalian Penduduk, Keluarga Berencana, Pemberdayaan Perempuan, dan Perlindungan Anak Kabupaten Dharmasraya
 Source : *Social Service, Population Control, Family Planning, Women Empowerment, and Child Protection of Dharmasraya Regency*

Tabel 4.2.13 Jumlah Akseptor KB Baru Menurut Kecamatan di Kabupaten Dharmasraya, 2020
 Table Number of New Acceptor of Family Planning Program by Subdistrict in Dharmasraya Regency, 2020

Kecamatan Subdistrict	Akseptor KB New Acceptor						Jumlah Total	
	IUD	MOW	MOP	Kondom	Implant	Suntikan		Pil
(1)	(3)	(4)	(5)	(6)	(7)	(8)	(9)	(10)
1. Sungai Rumbai	6	3	2	74	59	253	144	541
2. Koto Besar	10	15	-	81	118	692	160	1 076
3. Asam Jujuhan	2	2	-	6	25	139	73	247
4. Koto Baru	12	9	-	46	120	483	80	750
5. Koto Salak	8	4	-	96	47	217	112	484
6. Tiumang	5	3	-	85	37	155	120	405
7. Padang Laweh	2	2	-	28	49	87	43	211
8. Sitiung	9	5	-	133	47	513	286	993
9. Timpeh	17	2	-	127	70	128	94	438
10. Pulau Punjung	128	79	1	61	241	556	98	1 164
11. Sembilan Koto	10	3	-	21	21	123	71	249
Dharmasraya	209	127	3	758	834	3 346	1 281	6 558

Sumber : Dinas Sosial, Pengendalian Penduduk, Keluarga Berencana, Pemberdayaan Perempuan, dan Perlindungan Anak Kabupaten Dharmasraya
 Source : Social Service, Population Control, Family Planning, Women Empowerment, and Child Protection of Dharmasraya Regency

SOCIAL AND WELFARE

Tabel 4.2.14 Jumlah Pasangan Usia Subur dan Peserta (KB) Aktif Menurut Kecamatan di Kabupaten Dharmasraya, 2020
 Table Number of Eligible Couples and Family Planning Participants by Subdistrict in Dharmasraya Regency, 2020

Kecamatan Subdistrict	Jumlah PUS	Peserta KB Aktif							Jumlah Total
		IUD	MOW	MOP	Kon- dom	Im- plant	Suntikan	Pil	
(1)	(2)	(3)	(4)	(5)	(6)	(7)	(8)	(9)	(10)
1. Sungai Rumbai	3 851	115	116	7	117	643	1 781	473	3 252
2. Koto Besar	4 878	100	152	5	112	836	2 335	488	4 028
3. Asam Jujuhan	2 987	239	59	1	127	709	809	414	2 358
4. Koto Baru	6 682	145	130	1	188	1 019	2 746	1 018	5 247
5. Koto Salak	3 816	117	112	1	300	481	1 701	419	3 131
6. Tiumang	2 416	117	84	1	215	341	897	356	2 011
7. Padang Laweh	1 780	54	34	2	82	421	763	174	1 530
8. Sitiung	4 721	136	112	5	125	833	1 943	631	3 785
9. Timpeh	3 265	104	100	9	164	647	1 126	444	2 594
10. Pulau Punjung	7 921	352	410	4	242	1 248	3 266	817	6 339
11. Sembilan Koto	1 755	48	29	2	34	222	909	225	1 469
Dharmasraya	44 072	1 527	1 338	38	1 706	7 400	18 276	5 459	35 744

Sumber : Dinas Sosial, Pengendalian Penduduk, Keluarga Berencana, Pemberdayaan Perempuan, dan Perlindungan Anak Kabupaten Dharmasraya

Source : Social Service, Population Control, Family Planning, Women Empowerment, and Child Protection of Dharmasraya Regency

Tabel 4.2.15
Table

Target dan Realisasi Akseptor Baru KB Menurut Kecamatan di Kabupaten Dharmasraya, 2020
Target and Realizatiton of New Acceptor of Family Planning by Subdistrict in Dharmasraya Regency, 2020

Kecamatan <i>Subdistrict</i>	Akseptor KB <i>New Acceptor</i>		
	Target <i>Target</i>	Realisasi <i>Realization</i>	Persentase <i>Percentage</i>
(1)	(2)	(3)	(4)
1. Sungai Rumbai	319	541	169.59%
2. Koto Besar	564	1 076	190.78%
3. Asam Jujuhan	280	247	88.21%
4. Koto Baru	704	750	106.53%
5. Koto Salak	380	484	127.37%
6. Tiumang	293	405	138.23%
7. Padang Laweh	216	211	97.69%
8. Sitiung	719	993	138.11%
9. Timpeh	463	438	94.60%
10. Pulau Punjung	1 007	1 164	115.59%
11. Sembilan Koto	250	249	99.60%
Dharmasraya	5 195	6 558	126.24%

Sumber : Dinas Sosial, Pengendalian Penduduk, Keluarga Berencana, Pemberdayaan Perempuan, dan Perlindungan Anak Kabupaten Dharmasraya
Source : *Social Service, Population Control, Family Planning, Women Empowerment, and Child Protection of Dharmasraya Regency*

Jumlah Remaja Usia 15-24 Tahun yang Mendapat Penyuluhan Tentang Kesehatan Reproduksi (Kespro), HIV/AIDS, dan Keluarga Berencana (KB) Menurut Kecamatan di Kabupaten Dharmasraya, 2020

Tabel 4.2.16

Table

Number of Young People Aged 15 - 24 Who Had Counselling on Reproductive Health, HIV/AIDS, and Family Planning by Subdistrict in Dharmasraya Regency, 2020

Kecamatan Subdistrict	Penyuluhan Kespro Reproductive Health Counselling	Penyuluhan HIV/AIDS HIV/AIDS Counselling	Penyuluhan KB Family Planning Counselling
(1)	(2)	(3)	(4)
1. Sungai Rumbai	2	2	2
2. Koto Besar	2	1	3
3. Asam Jujuhan	2	2	2
4. Koto Baru	2	1	3
5. Koto Salak	2	2	2
6. Tiumang	2	1	3
7. Padang Laweh	2	2	2
8. Sitiung	2	1	3
9. Timpeh	2	2	2
10. Pulau Punjung	2	1	3
11. Sembilan Koto	2	2	2
Dharmasraya	22	17	27

Sumber : Dinas Sosial, Pengendalian Penduduk, Keluarga Berencana, Pemberdayaan Perempuan, dan Perlindungan Anak Kabupaten Dharmasraya

Source : Social Service, Population Control, Family Planning, Women Empowerment, and Child Protection of Dharmasraya Regency

4.3 AGAMA/ RELIGION

Tabel 4.3.1 Jumlah Penduduk Menurut Kecamatan dan Agama yang Dianut di Kabupaten Dharmasraya, 2020
 Table Number of Population by Subdistrict and Religion in Dharmasraya Regency, 2020

Kecamatan <i>Subdistrict</i>	Islam <i>Islam</i>	Protestan <i>Christian</i>	Katolik <i>Catholic</i>	Lainnya <i>Other</i>
(1)	(2)	(3)	(4)	(5)
1. Sungai Rumbai	20 767	743	138	2
2. Koto Besar	26 056	264	41	12
3. Asam Jujuhan	7 282	443	62	-
4. Koto Baru	30 163	86	20	-
5. Koto Salak	17 197	14	6	-
6. Tiumbang	12 796	4	13	-
7. Padang Laweh	5 912	72	19	-
8. Sitiung	26 585	484	37	1
9. Timpeh	16 108	179	3	3
10. Pulau Punjung	41 461	394	98	-
11. Sembilan Koto	8 708	8	-	21
Dharmasraya	213 035	2 691	437	39

Sumber : Kementerian Agama Kabupaten Dharmasraya
 Source : Regional Office of Religious of Dharmasraya Regency

SOCIAL AND WELFARE

Tabel 4.3.2 Jumlah Tempat Ibadah Menurut Kecamatan di Kabupaten Dharmasraya, 2020
 Table Number of Worship Place by Subdistrict in Dharmasraya Regency, 2020

Kecamatan Subdistrict	Masjid Mosque	Langgar Mushola	Gereja Church
(1)	(2)	(3)	(4)
1. Sungai Rumbai	15	69	-
2. Koto Besar	23	94	-
3. Asam Jujuhan	9	11	-
4. Koto Baru	29	152	-
5. Koto Salak	26	51	-
6. Tiumang	11	26	-
7. Padang Laweh	8	14	-
8. Sitiung	27	89	-
9. Timpeh	27	36	-
10. Pulau Punjung	23	139	-
11. Sembilan Koto	12	60	-
Dharmasraya	210	741	-

Sumber : Kementerian Agama Kabupaten Dharmasraya
 Source : Regional Office of Religious of Dharmasraya Regency

Tabel
Table 4.3.3

Banyaknya Ulama, Khatib, dan Mubaligh Menurut Kecamatan di Kabupaten Dharmasraya, 2020
Number of Islamic Preachers by Subdistrict in Dharmasraya Regency, 2020

Kecamatan <i>Subdistrict</i>	Ulama <i>Theologian</i>	Khatib <i>Preacher</i>	Mubaligh <i>Mubaligh</i>
(1)	(2)	(3)	(4)
1. Sungai Rumbai	12	30	35
2. Koto Besar	14	28	30
3. Asam Jujuhan	10	22	25
4. Koto Baru	20	38	40
5. Koto Salak	14	35	38
6. Tiumang	12	24	30
7. Padang Laweh	14	24	28
8. Sitiung	20	40	45
9. Timpeh	16	40	42
10. Pulau Punjung	25	46	50
11. Sembilan Koto	12	26	28
Dharmasraya	169	353	391

Sumber : Kementerian Agama Kabupaten Dharmasraya
Source : *Regional Office of Religious of Dharmasraya Regency*

SOCIAL AND WELFARE

Tabel
Table

4.3.4

Jumlah Jamaah Haji Menurut Kecamatan/kelurahan dan Jenis Kelamin di Kabupaten Dharmasraya, 2020
Number of Moslem Pigrims by Subdistrict/Villages and Sex in Dharmasraya Regency, 2020

Kecamatan <i>Subdistrict</i>	Laki-laki <i>Male</i>	Perempuan <i>Female</i>	Jumlah <i>Total</i>
(1)	(2)	(3)	(4)
1. Sungai Rumbai	-	-	-
2. Koto Besar	-	-	-
3. Asam Jujuhan	-	-	-
4. Koto Baru	-	-	-
5. Koto Salak	-	-	-
6. Tiumang	-	-	-
7. Padang Laweh	-	-	-
8. Sitiung	-	-	-
9. Timpeh	-	-	-
10. Pulau Punjung	-	-	-
11. Sembilan Koto	-	-	-
Dharmasraya	-	-	-

Sumber : Kementerian Agama Kabupaten Dharmasraya
Source : *Regional Office of Religious of Dharmasraya Regency*

Jumlah Ternak Kurban, Peserta Kurban, dan Penerima Kurban Menurut Kecamatan/kelurahan pada Hari Raya Idul Adha di Kabupaten Dharmasraya, 2020

Tabel 4.3.5
Table

Number of Livestock Sacrifice, Sacrifice Participant, and Beneficiaries of Sacrifice Eid Adha by Subdistrict/villages in Dharmasraya Regency, 2020

Kecamatan <i>Subdistrict</i>	Jenis Ternak Kurban <i>Livestock</i>			Peserta Kurban <i>Participant</i>	Penerima Kurban <i>Receipt</i>
	Kambing <i>Goat</i>	Sapi <i>Cow</i>	Kerbau <i>Buffalo</i>		
(1)	(2)	(3)	(4)	(5)	(6)
1. Sungai Rumbai	9	95	-	674	6 740
2. Koto Besar	-	34	-	238	2 380
3. Asam Jujuhan	14	14	-	112	1 120
4. Koto Baru	5	137	3	985	9 850
5. Koto Salak	9	51	-	366	3 660
6. Tiumbang	-	60	2	422	4 220
7. Padang Laweh	3	21	-	150	1 500
8. Sitiung	15	108	6	813	8 130
9. Timpeh	-	46	-	336	3 360
10. Pulau Punjung	15	154	10	1 163	11 630
11. Sembilan Koto	-	11	-	77	770
Dharmasraya	70	731	21	5 276	52 760

Sumber : Kementerian Agama Kabupaten Dharmasraya
Source : *Regional Office of Religious of Dharmasraya Regency*

SOCIAL AND WELFARE

Tabel 4.3.6 Jumlah Ternak Kurban, Peserta Kurban, dan Penerima Kurban di Kabupaten Dharmasraya, 2016 - 2020
 Table 4.3.6 Number of Livestock Sacrifice, Sacrifice Participant, and Beneficiaries of Sacrifice Eid Adha in Dharmasraya Regency, 2016 - 2020

Tahun Year	Kambing Goat	Sapi Cow	Kerbau Buffalo	Peserta Kurban Participant	Penerima Kurban Receipt
(1)	(2)	(3)	(4)	(5)	(6)
2016	103	651	18	5 858	75 294
2017	115	728	23	6 699	202 553
2018	70	944	15	6 839	67 960
2019	176	1 048	21	6 838	67 584
2020	70	731	21	5 276	52 760

Sumber : Kementerian Agama Kabupaten Dharmasraya
 Source : Regional Office of Religious of Dharmasraya Regency

Jumlah Zakat yang Disalurkan Badan Amil Zakat (BAZ) Menurut Jenis Keperluan di Kabupaten Dharmasraya, 2020

Tabel 4.3.7
 Table Number of Distributing Zakat by BAZ by Purpose in Dharmasraya Regency, 2020

Jenis Keperluan Type of Purpose	Jumlah Penerima/ Participant (paket)	Jumlah Zakat yang Disalurkan/ Distributed Zakat (rupiah)
(1)	(2)	(3)
1. Modal Usaha	82	143 950 000
2. Biaya Pendidikan	1 307	1 954 878 990
3. Biaya Pengobatan	190	353 986 950
4. Peduli	5 056	1 632 309 000
5. Dharmasraya Taqwa	754	709 404 000
Jumlah/ Total	7 389	4 794 528 940

Sumber : Badan Amil Zakat Kabupaten Dharmasraya
 Source : BAZ Office of Dharmasraya Regency

SOCIAL AND WELFARE

Jumlah Zakat yang Disalurkan Badan Amil Zakat (BAZ) untuk Modal Usaha Menurut Kecamatan di Kabupaten Dharmasraya, 2020

Tabel 4.3.8

Table

Number of Distributing Zakat for Capital by Subdistrict in Dharmasraya Regency, 2020

Kecamatan Subdistrict	Jumlah Penerima Participant (paket)	Jumlah Zakat yang Disalurkan/ Distributed Zakat (rupiah)
(1)	(2)	(3)
1. Sungai Rumbai	4	13 800 000
2. Koto Besar	5	7 500 000
3. Asam Jujuhan	1	1 800 000
4. Koto Baru	12	17 400 000
5. Koto Salak	6	9 600 000
6. Tiumang	-	-
7. Padang Laweh	7	12 600 000
8. Sitiung	17	29 300 000
9. Timpeh	4	6 500 000
10. Pulau Punjung	26	45 450 000
11. Sembilan Koto	-	-
Dharmasraya	82	143 950 000

Sumber : Badan Amil Zakat Kabupaten Dharmasraya
Source : BAZ Office of Dharmasraya Regency

Banyaknya Surat Nikah, Talak, dan Rujuk yang Dikeluarkan Menurut Kecamatan di Kabupaten Dharmasraya, 2020

Tabel 4.3.9
Table

Number of Marriages, Divorces, and Marriage Reconciliation by Subdistrict in Dharmasraya Regency, 2020

Kecamatan <i>Subdistrict</i>	Nikah <i>Marriage</i>	Talak/Cerai <i>Divorce</i>	Rujuk <i>Reconciliation</i>
(1)	(2)	(3)	(4)
1. Sungai Rumbai	122	39	-
2. Koto Besar	165	27	-
3. Asam Jujuhan	63	8	-
4. Koto Baru	201	27	-
5. Koto Salak	101	15	-
6. Tiumang	80	15	-
7. Padang Laweh	45	6	-
8. Sitiung	174	32	-
9. Timpeh	103	33	-
10. Pulau Punjung	253	59	-
11. Sembilan Koto	64	5	-
Dharmasraya	1 371	266	-

Sumber : Kantor Kementerian Agama Kabupaten Dharmasraya
Source : *Religion Ministry Regional Office of Dharmasraya Regency*

Banyaknya Perkara yang Diterima pada Pengadilan Agama Menurut Kecamatan di Kabupaten Dharmasraya, 2020

Tabel 4.3.10

Table

Number of Cases Accepted by Religion Court by Subdistrict in Dharmasraya Regency, 2020

Kecamatan Subdistrict	Jenis Perkara Cases					
	Dispensasi Kawin	Cerai Talak	Cerai Gugat	Isbat Nikah	Per- walian	Wali Adhal
(1)	(2)	(3)	(4)	(5)	(6)	(7)
1. Sungai Rumbai	4	8	27	3	-	-
2. Koto Besar	3	7	20	2	1	1
3. Asam Jujuhan	3	1	9	16	-	-
4. Koto Baru	2	13	17	7	1	-
5. Koto Salak	2	6	12	-	-	-
6. Tiumang	4	3	11	1	1	-
7. Padang Laweh	2	1	5	15	-	1
8. Sitiung	1	9	30	3	1	-
9. Timpeh	10	5	27	1	-	-
10. Pulau Punjung	15	20	35	10	1	-
11. Sembilan Koto	1	1	4	3	-	-
Dharmasraya	47	74	197	61	5	2

Sumber : Pengadilan Agama Kabupaten Dharmasraya

Source : Religion Court Regional Office of Dharmasraya Regency

Tabel 4.3.10 Lanjutan/*Continued*
Table

Kecamatan <i>Subdistrict</i>	Jenis Perkara <i>Cases</i>				
	Penguasaan Anak	Pencabutan Kekuasaan Orang Tua	P3HP	Ekonomi Syariah	Lain-lain
(1)	(2)	(3)	(4)	(5)	(6)
1. Sungai Rumbai	1	-	1	-	-
2. Koto Besar	-	-	-	-	1
3. Asam Jujuhan	-	-	-	-	-
4. Koto Baru	-	-	-	-	-
5. Koto Salak	-	-	-	-	-
6. Tiumang	-	-	-	-	-
7. Padang Laweh	-	-	-	-	-
8. Sitiung	-	1	-	-	-
9. Timpeh	-	-	-	-	-
10. Pulau Punjung	-	-	-	1	-
11. Sembilan Koto	-	-	-	-	-
Dharmasraya	1	1	-	1	1

Sumber : Pengadilan Agama Kabupaten Dharmasraya
Source : *Religion Court Regional Office of Dharmasraya Regency*

Tabel 4.3.11 Banyaknya Perceraian Menurut Kecamatan dan Sebabnya di Kabupaten Dharmasraya, 2020
 Table 4.3.11 *Number of Divorces by Subdistrict and Causes in Dharmasraya Regency, 2020*

Kecamatan <i>Subdistrict</i>	Perselisihan	Tidak Harmonis	Ekonomi	Meninggalkan Salah Satu Pihak	Tidak Tanggung Jawab
(1)	(2)	(3)	(4)	(5)	(6)
1. Sungai Rumbai	38	-	1	-	-
2. Koto Besar	25	-	-	2	-
3. Asam Jujuhan	7	-	-	1	-
4. Koto Baru	26	-	-	1	-
5. Koto Salak	15	-	-	-	-
6. Tiumang	13	-	-	2	-
7. Padang Laweh	5	-	-	1	-
8. Sitiung	32	-	-	-	-
9. Timpeh	32	-	1	1	-
10. Pulau Punjung	57	-	-	1	-
11. Sembilan Koto	5	-	-	-	-
Dharmasraya	255	-	2	9	-

Sumber : Pengadilan Agama Kabupaten Dharmasraya
 Source : *Religion Court Regional Office of Dharmasraya Regency*

4.4 KRIMINALITAS/ CRIME

Tabel 4.4.1 Jumlah Tindak Pidana Menurut Kepolisian Resort di Kabupaten Dharmasraya, 2018–2020
 Table Number of Reported Criminal Cases by Cases in Dharmasraya Regency, 2018 - 2020

Satuan Kepolisian Police Office	2018	2019	2020
(1)	(2)	(3)	(4)
Polsek Sungai Rumbai	121	87	73
Polsek Koto Baru	95	74	60
Polsek Sitiung	38	28	24
Polsek Pulau Punjung	105	77	47
Polres Dharmasraya	173	132	52

Sumber : Kepolisian Resor Kabupaten Dharmasraya
 Source : Police Department of Dharmasraya Regency

Tabel 4.4.2 Jumlah Penyelesaian Tindak Pidana Menurut Kepolisian Resort di Kabupaten Dharmasraya, 2018–2020
 Table Number of Solved Criminal Cases by Cases in Dharmasraya Regency, 2018 - 2020

Satuan Kepolisian Police Office	2018	2019	2020
(1)	(2)	(3)	(4)
Polsek Sungai Rumbai	35	47	63
Polsek Koto Baru	33	40	57
Polsek Sitiung	11	27	21
Polsek Pulau Punjung	44	46	40
Polres Dharmasraya	34	72	113

Sumber : Kepolisian Resor Kabupaten Dharmasraya
 Source : Police Department of Dharmasraya Regency

Tabel 4.4.3 Banyaknya Kecelakaan Lalu Lintas di Kabupaten Dharmasraya, 2020
 Table Number of Accidents in Dharmasraya Regency, 2020

Bulan Month	Jumlah Ke- celakaan	Korban			Kerugian Material (000 Rp)
		Meninggal Dunia	Luka Berat	Luka Ringan	
(1)	(2)	(3)	(4)	(5)	(6)
Januari/ January	3	3	2	-	45 000
Februari/ February	14	3	11	6	69 500
Maret/ March	11	2	10	1	161 250
April/ April	8	2	6	10	116 450
Mei/ May	5	-	5	3	11 400
Juni/ June	7	3	5	2	78 200
Juli/ July	6	2	1	3	155 700
Agustus/ August	8	1	1	8	6 300
September/ September	7	2	2	7	82 500
Oktober/ October	5	1	2	2	2 600
November/ November	5	3	1	1	21 400
Desember/ December	9	1	6	5	50 100
Jumlah/ Total	88	23	52	48	800 400

Sumber : Kepolisian Resor Kabupaten Dharmasraya
 Source : Police Department of Dharmasraya Regency

Tabel 4.4.4 Banyaknya Tindak Lanjut Kecelakaan Lalu Lintas Menurut Bulan di Kabupaten Dharmasraya, 2020
 Table Number of Further Action on Traffic Accident By Month in Dharmasraya Regency, 2020

Bulan Month	Tindak Lanjut Penanganan				
	P.21	SP.3	ADR	Sidik	Tabrak Lari
(1)	(3)	(4)	(5)	(6)	(7)
Januari/ January	1	-	2	-	-
Februari/ February	-	3	11	-	2
Maret/ March	1	5	6	-	1
April/ April	1	1	5	-	-
Mei/ May	-	2	3	-	-
Juni/ June	-	3	6	-	-
Juli/ July	1	3	3	-	-
Agustus/ August	-	1	5	-	3
September/ September	-	1	5	-	-
Oktober/ October	-	2	2	-	-
November/ November	1	5	1	-	-
Desember/ December	-	1	7	-	1
Jumlah/ Total	5	27	56	-	7

Sumber : Kepolisian Resor Kabupaten Dharmasraya
 Source : Police Department of Dharmasraya Regency

Tabel 4.4.5 Banyaknya Penindakan Pelanggaran Lalu Lintas di Kabupaten Dharmasraya, 2020
 Table 4.4.5 Number of Traffic Violation Penalty in Dharmasraya Regency, 2020

Bulan Month	Penindakan Pelanggaran	
	Tilang / Ticket	Teguran / Warning
(1)	(2)	(3)
Januari/ January	548	245
Februari/ February	400	135
Maret/ March	350	190
April/ April	350	295
Mei/ May	-	-
Juni/ June	150	301
Juli/ July	700	365
Agustus/ August	350	201
September/ September	350	250
Oktober/ October	350	196
November/ November	350	294
Desember/ December	350	200
Jumlah/ Total	4 248	2 672

Sumber : Kepolisian Resor Kabupaten Dharmasraya
 Source : Police Department of Dharmasraya Regency

Tabel 4.4.6 Banyaknya Peristiwa Kamtibmas dan Pelanggaran di Kabupaten Dharmasraya, 2020
 Table 4.4.6 Number of Law Infraction in Dharmasraya Regency, 2020

Jenis Gangguan Kamtibmas/Type of Accident	Banyaknya/Number		
	Lapor Report	Selesai Finished	Tunggak Arrears
(1)	(2)	(3)	(4)
1 Pencurian dengan Pemberatan	35	13	23
2 Pencurian dengan Kekerasan	5	4	3
3 Curanmor	30	15	19
4 Pencurian Biasa	24	21	8
5 Penipuan	10	18	2
6 Pencemaran Nama Baik	1	2	-
7 Perampasan Hak	2	2	1
8 Peras/ancaman	15	11	7
9 Penganiayaan	35	44	5
10 KDRT	2	3	1
11 Penggelapan	15	11	9
12 Judi	3	1	2
13 Cabul	10	6	4
14 Penghinaan	4	3	2

Sumber : Kepolisian Resor Kabupaten Dharmasraya
 Source : Police Department of Dharmasraya Regency

Tabel 4.4.6 Lanjutan / Continued

Table

Jenis Gangguan Kamtibmas/Type of Accident	Banyaknya/Number		
	Lapor Report	Selesai Finished	Tunggak Arrears
(1)	(2)	(3)	(4)
15 Perbuatan Tidak Senang	-	1	-
16 Pengrusakan	6	9	2
17 Poligami	-	-	-
18 Penelantaran Keluarga	-	-	-
19 Penyerobotan	2	2	-
20 Percobaan Pencurian	-	-	-
21 Pemalsuan	3	2	1
22 Perzinaan	3	3	-
23 Pembakaran	-	-	-
24 Pemerkosaan	1	1	-
25 Pelecehan Seksual	1	-	1
26 Ujar Kebencian	-	-	-
27 Penadah	-	1	-
28 Penculikan Orang	1	1	-
Jumlah/ Total	208	174	90

Sumber : Kepolisian Resor Kabupaten Dharmasraya

Source : Police Department of Dharmasraya Regency

SOCIAL AND WELFARE

Jumlah Penghuni Lembaga Pemasyarakatan Menurut
Kejahatan dan Jenis Kelamin di Kabupaten Dharmas-
raya, 2020

Tabel 4.4.7

Table Number of Prisoners by Type of Crimes and Sex in
Dharmasraya Regency, 2020

Kejahatan yang Dilakukan Type of Crimes	Laki-Laki Male	Perempuan Female	Jumlah Total
(1)	(2)	(3)	(4)
1. Penganiayaan/ Oppression	5	-	5
2. Pencurian/ Thieving	30	-	30
3. Pembunuhan/ Murder	2	-	2
4. Penggelapan/ Embezzment	4	1	5
5. Narkotika/ Drugs	83	-	83
6. Penipuan/ Swindle	4	1	5
7. Perampokan/ Robber	1	-	1
8. Kesusilaan/ Morality	-	-	-
9. Perlindungan Anak	7	-	7
10. Lain-lain/ Others	43	1	44
Jumlah/ Total	179	3	182

Sumber : Lembaga Pemasyarakatan Klas III Dharmasraya

Source : Correctional Institution Class III of DharmasrayaP

Tabel 4.4.8 Jumlah Penghuni Lembaga Pemasyarakatan Menurut Lama Hukuman di Kabupaten Dharmasraya, 2020
 Table Number of Prisoners by Type of Crimes and Sex in Dharmasraya Regency, 2020

Bulan Month	Lama Hukuman/Length Sentence			Jumlah Total
	> 5 Tahun > 5 Years	1-5 Tahun 1-5 Years	< 1 Tahun < 1 years	
(1)	(2)	(3)	(4)	(5)
Januari/ January	3	3	-	6
Februari/ February	2	1	-	3
Maret/ March	1	4	-	5
April/ April	-	1	-	1
Mei/ May	1	10	-	11
Juni/ June	2	5	-	7
Juli/ July	-	4	-	4
Agustus/ August	3	5	-	8
September/ September	4	9	-	13
Oktober/ October	1	8	-	9
November/ November	1	6	5	12
Desember/ December	-	13	-	13
Jumlah/ Total	18	69	5	92

Sumber : Lembaga Pemasyarakatan Klas III Dharmasraya
 Source : Correctional Institution Class III of Dharmasraya

SOCIAL AND WELFARE

Banyaknya Tambahan Narapidana Asal Kabupaten Dharmasraya Menurut Jenis Kelamin dan Bulan di Kabupaten Dharmasraya, 2020

Tabel 4.4.9

Table

Number of Prisoners by Type of Crimes and Sex in Dharmasraya Regency, 2020

Bulan Month	Kejahatan/ <i>Crime</i>		Pelanggaran/ <i>Offense</i>	
	Laki-laki Male	Perempuan Female	Laki-laki Male	Perempuan Female
(1)	(2)	(3)	(4)	(5)
Januari/ <i>January</i>	7	1	-	-
Februari/ <i>February</i>	9	-	-	-
Maret/ <i>March</i>	17	-	-	-
April/ <i>April</i>	10	1	-	-
Mei/ <i>May</i>	7	-	-	-
Juni/ <i>June</i>	8	-	-	-
Juli/ <i>July</i>	13	-	-	-
Agustus/ <i>August</i>	8	-	-	-
September/ <i>September</i>	12	-	-	-
Oktober/ <i>October</i>	6	2	-	-
November/ <i>November</i>	26	1	-	-
Desember/ <i>December</i>	7	1	-	-
Jumlah/ <i>Total</i>	130	6	-	-

Sumber : Pengadilan Negeri Kabupaten Dharmasraya

Source : *Public Court of Dharmasraya Regency*

Tabel 4.4.10 Banyaknya Perkara Perdata pada Pengadilan Negeri di Kabupaten Dharmasraya, 2020
 Table Number of Civil Cases in Dharmasraya Regency, 2020

	Biasa Common	Singkat Short	Cepat Quick	Jumlah Total
(1)	(2)	(3)	(4)	(5)
Sisa Tahun Lalu				
Perkara / Case	13	-	-	13
Terdakwa / Accused	13	-	-	13
Masuk				
Perkara / Case	135	-	19	154
Terdakwa / Accused	135	-	19	154
Putus				
Perkara / Case	119	-	19	138
Terdakwa / Accused	119	-	19	138
Sisa				
Perkara / Case	29	-	-	29
Terdakwa / Accused	29	-	-	29

Sumber : Pengadilan Negeri Kabupaten Dharmasraya
 Source : Public Court of Dharmasraya Regency

SOCIAL AND WELFARE

Banyaknya Perkara Perdata Gugatan dari Kabupaten Dharmasraya yang Masuk dan Diputus Pengadilan, 2020

Tabel 4.4.11

Table

Number of Civil Lawsuit Case from Dharmasraya Regency Entry and Terminated Court, 2020

Bulan Month	Banyaknya Perkara / Number of Cases				
	Tertunda delayed	Masuk enter	Diputus decided	Dicabut repealed	Sisa rest
(1)	(2)	(3)	(4)	(5)	(6)
Januari/ January	1	-	-	-	1
Februari/ February	1	-	1	-	-
Maret/ March	-	-	-	-	-
April/ April	-	-	-	-	-
Mei/ May	-	2	-	-	2
Juni/ June	2	3	1	-	4
Juli/ July	4	-	1	-	3
Agustus/ August	3	-	-	-	3
September/ September	3	1	1	-	3
Oktober/ October	3	-	-	-	3
November/ November	3	-	-	-	3
Desember/ December	3	1	1	-	3
Dharmasraya	23	7	5	-	25

Sumber : Pengadilan Negeri Kabupaten Dharmasraya

Source : Public Court of Dharmasraya Regency

4.5 SOSIAL LAINNYA/ OTHER SOCIAL

Jumlah Desa¹/Nagari yang Mengalami Bencana Alam² Menurut Kecamatan di Kabupaten Dharmasraya, 2018–2020

Tabel 4.5.1
Table Number of Villages/Nagari that Had Natural Disaster by Subdistrict in Dharmasraya Regency, 2018–2020

Kecamatan Subdistrict	Banjir Flood		
	2018	2019	2020
(1)	(2)	(3)	(4)
1. Sungai Rumbai	–	–	–
2. Koto Besar	2	1	1
3. Asam Jujuhan	–	1	–
4. Koto Baru	1	–	–
5. Koto Salak	1	–	–
6. Tiumang	2	1	4
7. Padang Laweh	2	2	1
8. Sitiung	1	–	2
9. Timpeh	3	5	5
10. Pulau Punjung	4	2	5
11. Sembilan Koto	2	–	4
Dharmasraya	18	12	22

Lanjutan Tabel/*Continued Table* 4.1.9

Kecamatan <i>Subdistrict</i>	Gempa Bumi <i>Earthquake</i>		
	2018	2019	2020
(1)	(2)	(3)	(4)
1. Sungai Rumbai	–	–	4
2. Koto Besar	1	6	7
3. Asam Jujuhan	1	5	5
4. Koto Baru	1	–	4
5. Koto Salak	2	1	5
6. Tiumang	–	4	4
7. Padang Laweh	–	–	4
8. Sitiung	1	–	–
9. Timpeh	–	5	–
10. Pulau Punjung	–	–	5
11. Sembilan Koto	–	–	4
Dharmasraya	6	21	42

Lanjutan Tabel/*Continued Table* 4.1.9

Kecamatan <i>Subdistrict</i>	Tanah Longsor <i>Landslide</i>		
	2018	2019	2020
(1)	(2)	(3)	(4)
1. Sungai Rumbai	–	–	–
2. Koto Besar	1	–	–
3. Asam Jujuhan	–	–	–
4. Koto Baru	1	–	–
5. Koto Salak	–	–	–
6. Tiumang	–	–	–
7. Padang Laweh	–	–	–
8. Sitiung	–	–	–
9. Timpeh	–	–	–
10. Pulau Punjung	1	–	–
11. Sembilan Koto	–	–	4
Dharmasraya	3	–	4

Catatan/*Note*:

¹Desa pada tabel ini termasuk Unit Permukiman Transmigrasi (UPT) yang masih dibina oleh kementerian terkait dan nagari di Provinsi Sumatera Barat/ *Villages in this table are included in Transmigration Settlement Unit which is still fostered by the relevant ministries and the nagari in the Province of Sumatera Barat*

²Kejadian dalam setahun sebelum tahun pencacahan/ *Occurrence in the last one year before the enumeration year*

Sumber/*Source*:

BPS, Pendataan Potensi Desa (Podes)/*BPS-Statistics Indonesia, Village Potential Data Collecting*

Tabel 4.5.2 Banyaknya Sarana Olahraga Menurut Kecamatan dan Jenis Olahraga di Kabupaten Dharmasraya, 2020
 Table Number of Sports Facilities by Subdistrict and Type of Sports in Dharmasraya Regency, 2020

Kecamatan Subdistrict	Lapangan Sepak Bola/ Football Field	Lapangan Futsal/ Futsal Field	Lapangan dan Gedung Bulutangkis/ Badminton Field	Lapangan dan Gedung Tenis/ Tennis Field
(1)	(2)	(3)	(4)	(5)
1. Sungai Rumbai	4	2	3	-
2. Koto Besar	5	-	1	-
3. Asam Jujuhan	2	-	1	-
4. Koto Baru	8	2	4	1
5. Koto Salak	4	-	1	-
6. Tiumang	4	-	1	-
7. Padang Laweh	6	-	1	-
8. Sitiung	13	2	4	-
9. Timpeh	2	-	2	-
10. Pulau Punjung	9	2	6	2
11. Sembilan Koto	2	-	1	-
Dharmasraya	59	8	25	3

Tabel 4.5.2 Lanjutan / Continued
Table

Kecamatan Subdistrict	Lapangan dan Gedung Volly/ Volleyball Field	Lapangan- Basket / Basket Ball Field	Kolam Re- nang / Swimming Pool	Jumlah/ Total
(1)	(2)	(3)	(4)	(5)
1. Sungai Rumbai	10	3	-	22
2. Koto Besar	16	3	-	25
3. Asam Jujuhan	7	1	-	11
4. Koto Baru	25	12	-	52
5. Koto Salak	8	1	-	14
6. Tiumang	17	1	-	23
7. Padang Laweh	5	1	-	13
8. Sitiung	19	4	2	44
9. Timpeh	8	1	-	13
10. Pulau Punjung	17	4	-	40
11. Sembilan Koto	9	1	-	13
Dharmasraya	141	32	2	270

Sumber : Dinas Kebudayaan Pariwisata Pemuda dan Olahraga Kabupaten Dharmasraya
Source : Department of Culture, youth tourism and sports of Dharmasraya regency

Tabel 4.5.3 Banyaknya Club Olahraga Menurut Kecamatan dan Jenis Olahraga di Kabupaten Dharmasraya, 2020
 Table Number of Sports Club by Subdistrict and Type of Sports in Dharmasraya Regency, 2020

Kecamatan Subdistrict	Sepak Bola/ Footballs	Bola Voli/ Volleyballs	Bulutangkis/ Badmintons	Tenis/ Tennis
(1)	(2)	(3)	(4)	(5)
1. Sungai Rumbai	3	1	4	-
2. Koto Besar	2	1	1	-
3. Asam Jujuhan	1	1	4	-
4. Koto Baru	8	4	1	1
5. Koto Salak	4	1	-	-
6. Tiumang	3	2	-	-
7. Padang Laweh	1	2	6	-
8. Sitiung	10	2	1	-
9. Timpeh	2	1	2	-
10. Pulau Punjung	9	6	1	1
11. Sembilan Koto	2	1	1	-
Dharmasraya	45	22	21	2


Sumber : Dinas Kebudayaan Pariwisata Pemuda dan Olahraga Kabupaten Dharmasraya
 Source : Department of Culture, youth tourism and sports of Dharmasraya regency

5

PERTANIAN, KEHUTANAN, PETERNAKAN, DAN PERIKANAN

AGRICULTURE, FORESTRY, LIVESTOCK, AND FISHERY

TOP 3 PRODUKSI PERKEBUNAN *GARDEN PRODUCTION*



PENJELASAN TEKNIS

1. **Lahan sawah** adalah lahan pertanian yang berpetak-petak dan dibatasi oleh pematang (galengan), saluran untuk menahan/ menyalurkan air, yang biasanya ditanami padi sawah tanpa memandang dari mana diperoleh atau status lahan tersebut. Lahan yang dimaksud termasuk lahan yang terdaftar di Pajak Bumi Bangunan, luran Pembangunan Daerah, lahan bengkok, lahan serobotan, lahan rawa yang ditanami padi dan lahan bekas tanaman tahunan yang telah dijadikan sawah, baik yang ditanami padi, palawija atau tanaman semusim lainnya.
2. **Tegal/Kebun** adalah lahan pertanian bukan sawah (lahan kering) yang ditanami tanaman semusim atau tahunan dan terpisah dengan halaman sekitar rumah serta penggunaannya tidak berpindah pindah.
3. **Ladang/Huma** adalah lahan pertanian bukan sawah (lahan kering) yang biasanya ditanami tanaman semusim dan penggunaannya hanya semusim atau dua musim, kemudian akan

TECHNICAL NOTES

1. **Wetland** is agricultural land that separated by small dykes to resist water, where the main crop is usually wetland paddy without considering where it is got from or the status of the land. It includes the land that is registered at land income tax office, regional development contribution, 'bengkok' land, illegal ownership, swamps for rice cultivation, and annual crop land mark that has been used as rice field, which are both planted with paddy, secondary crops or the other seasonal crops.
2. **Dry field/Garden** is an dryland (unirrigated land) which is planted with seasonal or annual crops and separately from the yard around the house without shifting
3. **Unirrigated agricultural field / Shifting cultivation land** is dryland (unirrigated land) that usually is cultivated for seasonal crops and utilized only for one or two seasons, then it will be left

ditinggalkan bila sudah tidak subur lagi (berpindah-pindah). Kemungkinan lahan ini beberapa tahun kemudian akan dikerjakan kembali jika sudah subur.

when it is not fertile (shifting). Maybe, this land will be used again in a few years if it has been fertile.

4. **Lahan yang sementara tidak diusahakan** adalah lahan yang biasanya diusahakan tetapi untuk sementara (lebih dari 1 (satu) tahun tetapi kurang dari atau sama dengan 2 (dua) tahun) tidak diusahakan, termasuk lahan sawah yang tidak diusahakan selama lebih dari 2 (dua) tahun.

4. **Temporarily unused land** is land that is regularly used but temporarily (more than a year but less or equal than two years) is unused, it includes wetland that is not cultivated more than two years.

5. Data pokok tanaman pangan yang dikumpulkan adalah luas panen dan produktivitas (hasil per hektar). Produksi tanaman pangan merupakan hasil perkalian antara luas panen dengan produktivitas. Pengumpulan data luas panen dilakukan setiap bulan dengan pendekatan area kecamatan di seluruh wilayah Indonesia. Pengumpulan data produktivitas dilakukan melalui pengukuran langsung pada plot ubinan berukuran 2½ m x 2½ m. Pengumpulan data produktivitas dilakukan setiap subround (empat bulanan) pada waktu panen petani.

5. The main food crops data collected consists of harvested area and productivity (yield per hectare). Food crops production is generated by harvested area multiplied by productivity. The harvested area data is collected every month using district area approach in all district in Indonesia. The productivity data collection is conducted by a direct measurement in 2½m x 2½m crop cutting plot. The productivity measurement is conducted in every subround (four monthly) at the time when farmers are harvesting their crops.

6. Data produksi padi dan palawija yang disajikan adalah dalam kualitas: gabah kering giling (padi), pipilan kering (jagung), biji kering (kedelai dan kacang tanah), dan umbi basah (ubi kayu dan ubi jalar).

7. **Tanaman sayuran dan buah-buahan semusim.**

Tanaman sayuran semusim adalah tanaman sumber vitamin, garam mineral dan lain-lain yang dikonsumsi dari bagian tanaman yang berupa daun, bunga, buah, dan umbinya, yang berumur kurang dari satu tahun.

Tanaman buah-buahan semusim adalah tanaman sumber vitamin, garam mineral, dan lain-lain yang dikonsumsi dari bagian tanaman yang berupa buah, berumur kurang dari satu tahun, tidak berbentuk pohon/rumpun tetapi menjalar dan berbatang lunak.

8. **Tanaman buah-buahan dan sayuran tahunan.**

Tanaman buah-buahan tahunan adalah tanaman sumber vitamin, garam mineral, dan lain-lain yang dikonsumsi dari bagian tanaman yang berupa buah dan merupakan tanaman tahunan.

6. *Production of paddy and secondary crops data are presented in the form of: dry unhusked rice (paddy), dry loose maize (maize), dry shells crops (soybeans and peanuts), and fresh roots (cassava and sweet potatoes).*

7. **Seasonal vegetable and fruit plants**

Seasonal vegetable plants are plants which are the sources of vitamin, mineral salt, etc, consumed from the part of the plant in the form of leaf, flower, fruit, and root with the age of less than one year.

Seasonal fruit plants are plants which are the sources of vitamin, mineral salt, etc, consumed from the part of the plant in the form of fruits. These plants are creeps with the age of less than one year.

8. **Annual fruit and vegetable plants**

Annual fruit plants are plants which are the sources of vitamin, contained mineral salt, etc, consumed from the part of plant in the form of fruit and more than one year of age.

Tanaman sayuran tahunan adalah tanaman sumber vitamin, garam mineral, dan lain-lain yang dikonsumsi dari bagian tanaman yang berupa daun dan atau buah yang berumur lebih dari satu tahun.

***Annual vegetable plants** are plants which are the sources of vitamin, contained mineral salt, etc, consumed from the part of the plant in the form of vegetable and more than one year of age.*

9. **Tanaman biofarmaka** adalah tanaman yang bermanfaat untuk obat-obatan, kosmetik, dan kesehatan yang dikonsumsi atau digunakan dari bagian-bagian tanaman seperti daun, batang, buah, umbi (rimpang) ataupun akar.

9. ***Medicinal plants** are plants which are useful for medicine. It is consumed from part of the plant such as leaf, flower, fruit, tuber, and root.*

10. **Tanaman hias** adalah tanaman yang mempunyai nilai keindahan baik bentuk, warna daun, tajuk maupun bunganya, sering digunakan untuk penghias pekarangan dan lain sebagainya.

10. ***Ornamental plants** are plants which have a beauty value, either in shape, colour of leaf or crown of flower, and they are often used as a yard decorator.*

11. **Luas panen tanaman hortikultura** adalah luas tanaman sayuran, buah-buahan, biofarmaka, dan tanaman hias yang diambil hasilnya/dipanen pada periode pelaporan.

11. ***Harvested area of horticulture** is area which vegetable, fruit, medicinal and ornamental plant of crop harvested during the period of report.*

12. **Luas panen untuk tanaman sayuran** adalah luas tanaman yang dipanen sekaligus/habis/dibongkar dan luas tanaman yang dipanen berkali-kali (lebih dari satu kali)/belum habis.
Tanaman yang dipanen sekaligus/

12. ***Harvested area of vegetables** is area of entirely plant harvested/demolished and plant harvested several times/undemolished.*

***Entirely plants harvested/ demolished** are plants usually*

habis/dibongkar adalah tanaman yang sehabis panen langsung dibongkar/ dicabut, terdiri dari bawang merah, bawang putih, bawang daun, kentang, kol/kubis, kembang kol, petersai/sawi, wortel, lobak, dan kacang merah.

Tanaman yang dipanen berkali-kali (lebih dari satu kali)/belum habis adalah tanaman yang pemanenannya lebih dari satu kali dan biasanya dibongkar apabila panen terakhir sudah tidak memadai lagi, terdiri dari: kacang panjang, cabe besar, cabe rawit, jamur, tomat, terung, buncis, ketimun, labu siam, kangkung, bayam, melon, semangka, dan blewah.

harvested once and demolished to be substituted by other plants, consisting of: shallots, garlic, spring onions, potato, cabbage, cauliflower, mustard green, carrots, chinese radish, and red kidney beans.

Plants harvested several times/undemolished are plants usually harvested more than once and demolished in the case that the last harvest was economically not profitable. They consist of : yard long beans, chili, small chili, mushroom, tomatoes, egg plant, french beans, cucumber, pumpkin/chajota, swamp cabbage, spinach, melon, watermelon, and blewah .

13. Produksi hortikultura adalah hasil menurut bentuk produk dari setiap tanaman sayuran, buah-buahan, biofarmaka dan tanaman hias yang diambil berdasarkan luas yang dipanen/tanaman yang menghasilkan pada bulan/triwulan laporan.

13. *Horticulture production is the standard production quantity form of vegetable, fruit, medicinal and ornamental plant based on harvested area/the number of production plants reported monthly/quarterly.*

14. Data perkebunan besardikumpulkan oleh BPS setiap bulan secara lengkap (sensus bulanan) dengan sistem surat pos. Khusus untuk tanaman kelapa, cengkeh, dan kapok, datanya diperoleh dari Direktorat Jenderal Perkebunan. Data perkebunan rakyat juga diperoleh dari Direktorat Jenderal Perkebunan.

14. *Data on estates are collected by the BPS every month on complete basis through a mailing system. Data on coconut, clove, and kapok, as well as on smallholder plantation, are acquired from the Directorate General of Estates.*

15. Penghitungan luas tanaman perkebunan besar adalah pada keadaan akhir tahun dan tidak termasuk yang luasnya kurang dari 5 hektar.
15. *Planted areas of estates refer to condition at the end of the year, and exclude areas less than 5 hectares.*
16. Bentuk produksi perkebunan adalah; karet kering (karet), daun kering (teh dan tembakau), biji kering (kopi dan coklat), kulit kering(kayu manis dan kina), serat kering(rami), bunga kering (cengkeh),refined sugar (tebu dari perkebunan besar), gula mangkok(tebu dari perkebunan rakyat), ekivalen kopra (kopra), biji dan bunga (pala) serta minyak daun(sereh).
16. *Production of estates crops are follows: dry rubber (rubber); dry leaves (tea and tobacco); dry beans(cofee and cocoa); dry bark(cassia vera and cinchona); dry fibre(rosella); dry flowers/buds (cloves);refined sugar (sugar cane from estate); cup sugar (sugar cane from smallholders); copra (copra); seeds and buds (nutmeg); and leaf oil(citronella).*
17. Persediaan akhir tahun produksi perkebunan besar bukan merupakan cadangan penyangga(buffer stock).
17. *The production availability of estates at the end of year is not the buffer stock.*
18. Data Statistik Kehutanan sebagian besar merupakan data sekunder yang bersumber dari Kementerian Kehutanan.
18. *Most of forestry statistics are secondary data obtained from the Ministry of Forestry.*
19. Kawasan hutan adalah wilayah tertentu yang berupa hutan, yang ditunjuk dan atau ditetapkan oleh pemerintah untuk dipertahankan keberadaannya sebagai hutan tetap. Hal ini untuk menjamin kepastian hukum mengenai status kawasan hutan, letak batas dan luas suatu wilayah tertentu yang sudah ditunjuk menjadi kawasan hutan tetap.
19. *Forest Area is a specific territory of forest ecosystem determined and decided by the government as a permanent forest. Such decision is important to maintain the size of forest area and to ensure its legitimation and boundary demarcation of permanent forest.*

20. Kawasan hutan Indonesia ditetapkan oleh Menteri Kehutanan dalam bentuk Surat Keputusan Menteri Kehutanan tentang Penunjukan Kawasan Hutan dan Perairan Provinsi. Penunjukan Kawasan Hutan ini disusun berdasarkan hasil pemaduserasian antara Rencana Tata Ruang Wilayah Provinsi (RTRWP) dengan Tata Guna Hutan Kesepakatan (TGHK).
20. *Indonesian forest area is determined by the Minister of Forestry in the format of Ministerial Decree on the Designation of Provincial Forest Area and Inland Water, Coastal and Marine Ecosystem. The designation of Forest Area is formulated based on integrated and harmonized of Provincial Spatial Planning (RTRWP) and Forest Land Use by Consensus(TGHK).*
21. Penunjukan kawasan hutan mencakup pula kawasan perairan yang menjadi bagian dari Kawasan Suaka Alam (KSA) dan Kawasan Pelestarian Alam (KPA).
21. *The designation of forest area in some cases also cover inland water, coastal and marine ecosystem that may become part of Sanctuary Reserve Area (KSA) and Nature Conservation Area(KPA).*
22. Kawasan Suaka Alam (KSA) adalah kawasan dengan ciri khas tertentu, baik di darat maupun di perairan yang mempunyai fungsi pokok sebagai kawasan pengawetan keanekaragaman tumbuhan dan satwa serta ekosistemnya, yang juga berfungsi sebagai wilayah sistem penyangga kehidupan.
22. *A Sanctuary Reserve Area is a specific terrestrial or aquatic area having specific criteria for preserving biodiversity plant and animal as well as ecosystem, which also serve as life support system.*
23. Kawasan Pelestarian Alam (KPA) adalah kawasan dengan ciri khas tertentu, baik di darat maupun di perairan yang mempunyai fungsi pokok perlindungan sistem penyangga kehidupan, pengawetan keanekaragaman jenis tumbuhan dan satwa, serta pemanfaatan
23. *A Nature Conservation area is a specific terrestrial or aquatic area whose main function is to serve life support system and preserve diversity of plant and animal species, as well as to provide a sustainable utilization of living*

- secara lestari sumber daya alam hayati dan ekosistemnya.
24. Berdasarkan Undang-Undang No. 41 Tahun 1999 tentang Kehutanan kawasan hutan dibagi ke dalam kelompok Hutan Konservasi, Hutan Lindung, dan Hutan Produksi.
25. Hutan Konservasi adalah kawasan hutan dengan ciri khas tertentu, yang mempunyai fungsi pokok pengawetan keanekaragaman tumbuhan dan satwa serta ekosistemnya.
26. Hutan Lindung adalah kawasan hutan yang mempunyai fungsi pokok sebagai perlindungan sistem penyangga kehidupan untuk mengatur tata air, mencegah banjir, mengendalikan erosi, mencegah intrusi air laut, dan memelihara kesuburan tanah.
27. Hutan Produksi adalah kawasan hutan yang mempunyai fungsi pokok memproduksi hasil hutan. Hutan produksi terdiri dari Hutan Produksi Tetap (HP), Hutan Produksi Terbatas (HPT), dan Hutan Produksi yang dapat dikonversi.
28. Hutan Konservasi terdiri dari: Kawasan suaka alam berupa Cagar Alam (CA) dan Suaka Margasatwa (SM); kawasan pelestarian alam berupa Taman Nasional
- resources and their ecosystems.*
24. *In accordance to the Act on Forestry No. 41/1999, forest area is categorized as Conservation Forest, Protection Forest and Production Forest.*
25. *Conservation Forest is a forest area having specific characteristic established for the purposes of conservation of animal and plant species as well as their ecosystem.*
26. *Protection Forest is a forest area designated to serve life support system, maintain hydrological system, prevent of flood, erosion control, seawater intrusion, and maintain soil fertility.*
27. *Production Forest is a forest area designated mainly to promote sustainable forest production. Production forest is classified as permanent production forest, limited production forest, and convertible production forest.*
28. *Conservation Forest is divided into: Sanctuary Reserve area consists of Strict Nature Reserve and Wildlife Sanctuary.*

(TN), Taman Hutan Raya (THR), dan Taman Wisata Alam (TWA); Taman Buru (TB). Taman Buru adalah kawasan hutan yang ditetapkan sebagai tempat wisata berburu.

Nature conservation area consists of National Park (TN), Grand Forest Park (THR), and Nature Recreation Park (TWA); Game Hunting Park (TB) Game Hunting Park is forest area devoted for game hunting recreation.

29. Penetapan lahan kritis mengacu pada lahan yang telah sangat rusak karena kehilangan penutupan vegetasinya, sehingga kehilangan atau berkurang fungsinya sebagai penahan air, pengendali erosi, siklus hara, pengatur iklim mikro, dan retensi karbon. Berdasarkan kondisi vegetasinya, kondisi lahan dapat diklasifikasikan sebagai: sangat kritis, kritis, agak kritis, potensial kritis, dan kondisi normal.

29. Critical land refers to a piece of land severely damaged due to loss of its vegetation cover so that its functions as water retention, erosion control, nutrient cycling, micro climate regulator and carbon retention are completely depleted. Based upon its vegetation condition, the land could be classified as: very critical, critical, slight critical, potential critical, and normal condition.

30. Reboisasi atau rehabilitasi hutan bertujuan untuk menghidupkan kembali kawasan hutan yang kritis di wilayah daerah aliran sungai (DAS) yang dilaksanakan bersama masyarakat secara partisipatif.

30. Reforestation or forest rehabilitation is intended to rehabilitate the critical land inside forest area or watershed to improve their ecological and hydrological functions. The activities were conducted with active participation of local communities who live nearby the target area.

31. Pemanfaatan hasil hutan kayu adalah segala bentuk usaha yang memanfaatkan dan mengusahakan hasil hutan kayu dengan tidak merusak lingkungan dan tidak mengurangi fungsi pokok hutan. Kegiatan ini hanya dapat dilaksanakan

31. Commercial utilization of timber as forest product is activities to utilize timber without destructing the environment and undermining the main functions of the forest area. Those activities could only be executed in

pada areal hutan yang memiliki potensi untuk dilakukan kegiatan pemanfaatan hasil hutan kayu dan dapat dilaksanakan setelah diperoleh izin usaha.

forest area with high commercial timber value with license.

32. Izin Usaha Pemanfaatan Hasil Hutan Kayu (IUPHHK) pada hutan alam adalah izin untuk memanfaatkan hutan produksi yang kegiatannya terdiri dari pemanenan atau penebangan, penanaman, pemeliharaan, pengamanan, pengolahan, dan pemasaran hasil hutan kayu. IUPHHK dapat diberikan kepada perorangan, koperasi, badan usaha swasta, dan BUMN/BUMD.
32. *The license to commercially utilize timber in natural forest is license to utilize production forest for which the activities consist of harvesting or felling, planting, tending, protecting, processing, and marketing. The license could be granted to individuals, cooperatives, private companies, state-owned enterprises/local governmentowned enterprises.*
33. Produksi hasil hutan utama yang dihasilkan dari hutan adalah kayu bulat. Produksi kayu bulat ini dihasilkan dari hutan alam melalui kegiatan perusahaan Hak Pengusahaan Hutan (HPH/IUPHHK), kegiatan ijin pemanfaatan kayu (IPK) dalam rangka pembukaan wilayah hutan, pembangunan Hutan Tanaman Industri (HTI), serta kegiatan hutan rakyat.
33. *The main product of commercial forest operation is log. The log is harvested from various sources such as natural forest granted to concessionaires (IUPHHK/HPH), land clearing activities (IPK), industrial forest plantation (HTI) and community forest.*
34. Kayu Gergajian merupakan kayu hasil konversi kayu bulat dengan menggunakan mesin gergaji, mempunyai bentuk yang teratur dengan sisi-sisi sejajar dan sudut-sudutnya siku dengan ketebalan tidak lebih dari 6 cm dan kadar air tidak lebih dari 18 persen.
34. *Sawn Timber Constitutes a sawmill product derived from logs as raw material. The product is characterized with regular forms having parallel sides at right angle to each other, thickness not more than 6 cm and moisture content not to exceed 18 percent.*

Kayu gergajian yang diolah langsung dari kayu bulat, wajib didukung dengan dokumen yang sah.

Sawn timber produced directly from logs must be certified by a legal document.

35. Kayu Lapis adalah panel kayu yang tersusun dari lapisan veneer dibagian luarnya, sedangkan dibagian intinya (core) bisa berupa veneer atau material lain, diikat denganlem kemudian di-press (ditekan) sedemikian rupa sehingga menjadi panel yang kuat. Termasuk dalam artian ini adalah kayu lapis yang dilapisi lagi dengan material lain.

35. Plywood is wood panel consisting of layers pressed together in between veneers; the core may be veneer or some other material, bound together with glue and pressed tightly together to make a strong panel. Included to this definition is plywood covered with other materials.

36. Data populasi ternak bersumber dari Direktorat Jenderal Peternakan dan Kesehatan Hewan Kementerian Pertanian, sedangkan jumlah pemotongan ternak merupakan hasil Survei Laporan Pemotongan Ternak. Pengumpulan data pemotongan ternak dilakukan secara lengkap setiap triwulan diseluruh Rumah Potong Hewan (RPH) dan Tempat Pemotongan Hewan (TPH) yang ada di Indonesia. Pada tahun 2013 jumlah Dokumen RPH/TPH hasil pencacahan yang diolah sebanyak 4.033.

36. Data of domestic livestock population are obtain from the Directorate General of Livestock and Animal Health Service, while data on the number of animals slaughtered are based on the quarterly survey conducted by BPS. This survey is a complete enumeration on all slaughterhouses and abattoirs in Indonesia. There are 4.033 covered in 2013.

37. Data statistik perikanan merupakan data sekunder yang bersumber dari Direktorat Jenderal Perikanan Tangkap dan Direktorat Jenderal Budidaya.

37. Fishery Statistics are secondary data obtained from the Directorate General of Capture Fisheries and Directorate General of Aquaculture.

Statistik perikanan dibedakan atas data Perikanan Tangkap dan Perikanan Budidaya. Perikanan Tangkap diklasifikasikan atas penangkapan ikan di laut dan penangkapan ikan di perairan umum. Perikanan Budidaya diklasifikasikan atas jenis budidaya yaitu budidaya laut, tambak, kolam, karamba, jaring apung, dan sawah.

Fishery statistics are categorized into capture fisheries and aquaculture. Capture fisheries are further classified into marine capture fisheries and inland open water capture fisheries. Aquaculture are further classified into several types of culture: marine culture, brackish water pond, fresh water pond, cage, floating net, and fish breeding in paddy fields.

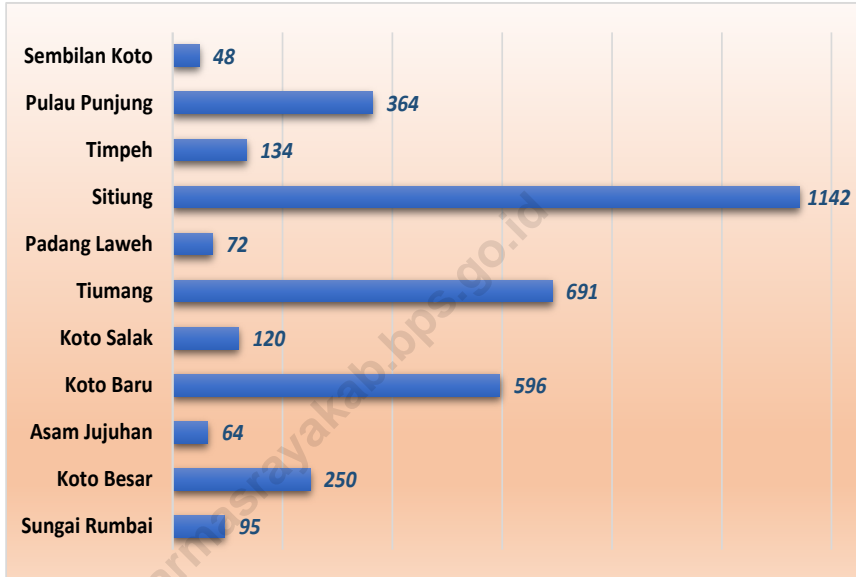
38. Rumah Tangga Perikanan Tangkap adalah rumah tangga yang melakukan kegiatan penangkapan ikan/binatang air lainnya/tanaman air dengan tujuan sebagian/seluruh hasilnya untuk dijual.

38. A capture fishery household is a household conducting activities in catching fishes/other aquatic animals/aquatic plants, for which the products are wholly or partly to be sold.

39. Rumah Tangga Perikanan Budidaya adalah rumah tangga yang melakukan kegiatan budidaya ikan/binatang air lainnya/tanaman air dengan tujuan sebagian/seluruh hasilnya untuk dijual.

39. An aquaculture fishery household is a household conducting activities in culturing fishes/other aquatic animals/ aquatic plants, for which the products are wholly or partly to be sold. different types of parameters.

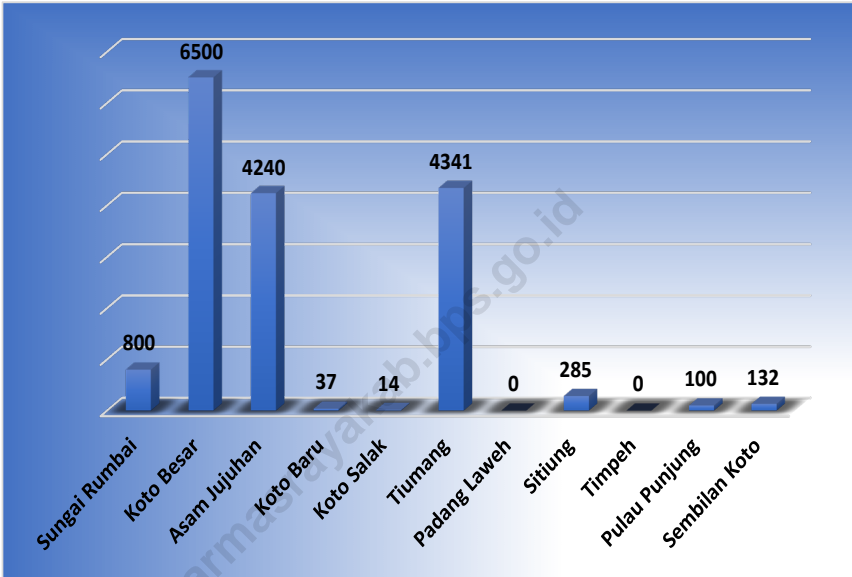
Gambar 5.1 **Produksi Cabai Besar Menurut Kecamatan (kwintal) di Kabupaten Dharmasraya, 2020**
 Figure *Production of Big Chili by Subdistric in Dharmasraya Regerency (quintal), 2020*



Catatan/Note: Angka Sementara (ASEM)/ Preliminary Figures

Sumber/Source: BPS, Statistik Pertanian Hortikultura SPH/ BPS-Statistics Indonesia, Agricultural Statistic for Horticulture SPH

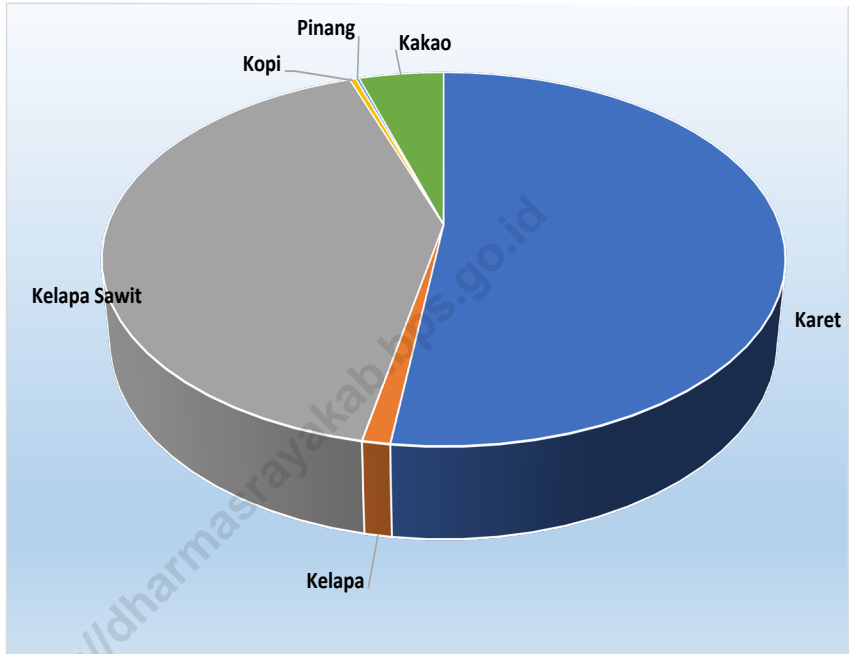
Gambar 5.2 Produksi Jengkol Menurut Kecamatan dan Jenis Buah
 Figure (kwintal) di Kabupaten Dharmasraya, 2020
 Production of Jengkol by Subdistrict and Kind of Fruit
 (quintal) in Dharmasraya Regency, 2020



Catatan/Note: Angka Sementara (ASEM)/ Preliminary Figures

Sumber/Source: BPS, Statistik Pertanian Hortikultura SPH/ BPS-Statistics Indonesia, Agricultural Statistic for Horticulture SPH

Gambar 5.3
 Figure
 Persentase Tanaman Perkebunan Menurut Jenis Tanaman di Kabupaten Dharmasraya , 2020
Planted Area of Estate Crops by Kind of Crop in Dharmasraya Regency , 2020

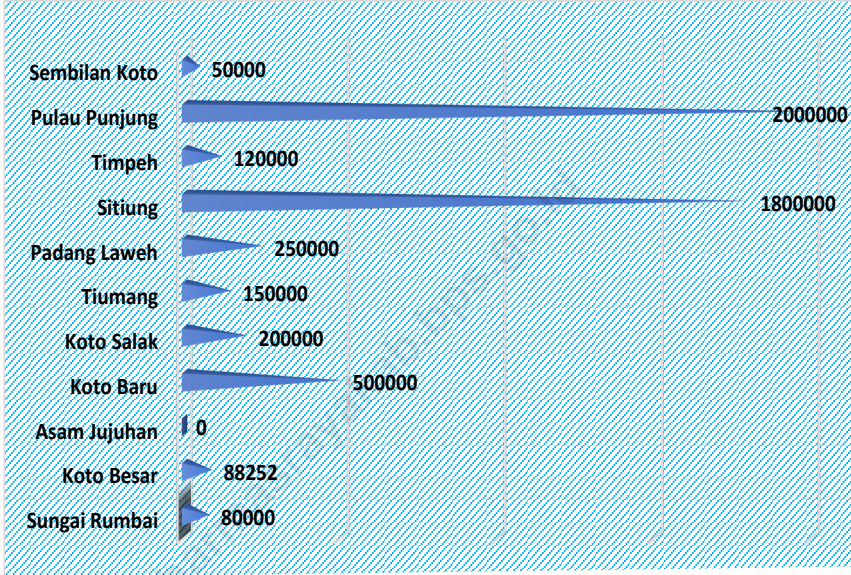


Sumber Data : Dinas Pertanian Kabupaten Dharmasraya
 Data Source : Agriculture Department of Dharmasraya Regency

Populasi Ayam Ras Pedaging Menurut Kecamatan di Kabupaten Dharmasraya, 2020

Gambar 5.4
Figure

Population of Broiler by Subdistrict in Dharmasraya Regency, 2020



Sumber Data : Dinas Pertanian Kabupaten Dharmasraya

Data Source : Agriculture Department of Dharmasraya Regency

5.1 TANAMAN PANGAN/ FOOD CROPS

Tabel 5.1.1 Luas Lahan Sawah Menurut Kecamatan dan Jenis Pengairan di Kabupaten Dharmasraya (hektar), 2020
 Table 5.1.1 *Area of Wetland by Subdistrict and Type of Irrigation in Dharmasraya Regency, 2020*

Kecamatan <i>Subdistrict</i>	Irigasi <i>Irrigation</i>	Non Irigasi <i>Non Irrigation</i>
(1)	(2)	(3)
1. Sungai Rumbai	-	1.3
2. Koto Besar	5	15.2
3. Asam Jujuhan	-	-
4. Koto Baru	612	178.1
5. Koto Salak	637.5	23.2
6. Tiumang	448.5	-
7. Padang Laweh	172.1	-
8. Sitiung	1 424.7	135
9. Timpeh	346.8	29
10. Pulau Punjung	1 497.7	-
11. Sembilan Koto	496.9	-
Dharmasraya	5 641.2	381.8

Sumber Data : Dinas Pertanian Kabupaten Dharmasraya

Data Source : Agriculture Department of Dharmasraya Regency

Tabel 5.1.2
Table

Luas Lahan Tegal/Kebun, Ladang/Huma, dan Lahan
yang Sementara Tidak Diusahakan Menurut
Kecamatan di Kabupaten Dharmasraya (Ha),2020
*Area of Dry Field/Garden, Shifting Cultivation, Land
and Temporarily Unused Land by Subdistrict in
Dharmasraya Regency (Ha), 2020*

Kecamatan Subdistrict	Tegal/Kebun Dry Field/Garden	Ladang/Huma Shifting Cultivation	Sementara Tidak Diusahakan Temporarily Unused
(1)	(2)	(3)	(4)
1. Sungai Rumbai	29	270	58.7
2. Koto Besar	14 465.8	-	208
3. Asam Jujuhan	532	425	20
4. Koto Baru	590	-	122.9
5. Koto Salak	342	231	7
6. Tiumang	98.5	85	-
7. Padang Laweh	461	68	2
8. Sitiung	362	-	73
9. Timpeh	165	-	-
10. Pulau Punjung	3 652	-	1 338.3
11. Sembilan Koto	4 933.1	-	4 103.0
Dharmasraya	25 630.4	1 079	5 932.9

Sumber Data : Dinas Pertanian Kabupaten Dharmasraya

Data Source : Agriculture Department of Dharmasraya Regency

Luas Panen dan Produksi Padi Sawah dan Padi Ladang Menurut Kecamatan (Ha) di Kabupaten Dharmasraya, 2020

Tabel 5.1.3

Table

Harvested Area of Wetland and Dryland Paddy by Subdistrict (Ha) in Dharmasraya Regency, 2020

Kecamatan Subdistrict	Padi Sawah/Wetland Paddy		Padi Ladang/Dryland Paddy	
	Luas Panen Harvested Area (ha)	Produksi* Production (ton)	Luas Panen Harvested Area (ha)	Produksi* Production (ton)
(1)	(2)	(3)	(4)	(5)
1. Sungai Rumbai	-	-	-	-
2. Koto Besar	7.0	35	240	993
3. Asam Jujuhan	-	-	2	8
4. Koto Baru	1 527	6 960	-	-
5. Koto Salak	1 437.7	6 555	-	-
6. Tiumang	1 079.8	4 920	-	-
7. Padang Laweh	375.3	1 710	-	-
8. Sitiung	4 828.7	22 000	-	-
9. Timpeh	1 144.8	5 216	55	228
10. Pulau Punjung	2 856.8	13 016	103	426
11. Sembilan Koto	1 103.8	5.29	20	83
Dharmasraya	14 360.9	60 417.29	420	1 738

Catatan: *) Produksi berupa perkiraan berdasarkan produktivitas angka ramalan II Tahun 2020

Sumber Data : Dinas Pertanian Kabupaten Dharmasraya

Data Source : Agriculture Department of Dharmasraya Regency

Tabel 5.1.4 Luas Panen dan Produksi Jagung dan Kedelai Menurut Kecamatan di Kabupaten Dharmasraya, 2020
 Table 5.1.4 *Harvested Area and Production of Maize and Soybean by Subdistrict in Dharmasraya Regerency, 2020*

Kecamatan Subdistrict	Jagung/Maize		Kedelai/Soybean	
	Luas Panen Harvested Area (ha)	Produksi* Production (ton)	Luas Panen Harvested Area (ha)	Produksi* Production (ton)
(1)	(2)	(3)	(4)	(5)
1. Sungai Rumbai	9	52	-	-
2. Koto Besar	110.5	640	-	-
3. Asam Jujuhan	3	17	-	-
4. Koto Baru	5	29	-	-
5. Koto Salak	44.9	260	-	-
6. Tiumang	60.2	349	-	-
7. Padang Laweh	108	626	-	-
8. Sitiung	248.5	1 439	0.5	0.75
9. Timpeh	57	330	-	-
10. Pulau Punjung	51.4	298	-	-
11. Sembilan Koto	-	-	-	-
Dharmasraya	697.5	4 040	0.5	0.75

Catatan: *) Produksi berupa perkiraan berdasarkan produktivitas angka ramalan II Tahun 2020

Sumber Data : Dinas Pertanian Kabupaten Dharmasraya
 Data Source : Agriculture Department of Dharmasraya Regency

Tabel 5.1.5 Luas Panen dan Produksi Kacang Tanah dan Kacang Hijau di Kabupaten Dharmasraya, 2020
 Table 5.1.5 *Harvested Area and Production of peanut and Mungbean in Dharmasraya Regerency, 2020*

Kecamatan Subdistrict	Kacang Tanah/Peanut		Kacang Hijau/Mungbean	
	Luas Panen Harvested Area (ha)	Produksi* Production (ton)	Luas Panen Harvested Area (ha)	Produksi* Production (ton)
(1)	(2)	(3)	(4)	(5)
1. Sungai Rumbai	7	9	-	-
2. Koto Besar	2	2	-	-
3. Asam Jujuhan	-	-	-	-
4. Koto Baru	4.5	6	-	-
5. Koto Salak	6.7	8	-	-
6. Tiumang	4.5	6	-	-
7. Padang Laweh	-	-	-	-
8. Sitiung	12.9	16	-	-
9. Timpeh	-	-	-	-
10. Pulau Punjung	10.5	13	1.5	1.5
11. Sembilan Koto	-	-	-	-
Dharmasraya	48	60	1.5	1.5

Catatan: *) Produksi berupa perkiraan berdasarkan produktivitas angka ramalan II Tahun 2020

Sumber Data : Dinas Pertanian Kabupaten Dharmasraya
 Data Source : Agriculture Department of Dharmasraya Regerency

Luas Panen dan Produksi Ubi Kayu dan Ubi Jalar Menurut Kecamatan di Kabupaten Dharmasraya, 2020

Tabel 5.1.6
Table

Harvested Area and Production of Cassava and Sweet Potato by Subdistrict in Dharmasraya Regency, 2020

Kecamatan Subdistrict	Ubi Kayu/Cassava		Ubi Jalar/Sweet Potato	
	Luas Panen Harvested Area (ha)	Produksi Production (ton)	Luas Panen Harvested Area (ha)	Produksi Production (ton)
(1)	(2)	(3)	(4)	(5)
1. Sungai Rumbai	4	1	-	-
2. Koto Besar	3	106	1	13
3. Asam Jujuhan	1	35	-	-
4. Koto Baru	14	494	3.5	113
5. Koto Salak	2	71	-	-
6. Tiumang	5.5	194	-	-
7. Padang Laweh	-	-	-	-
8. Sitiung	1	35	9.6	311
9. Timpeh	-	-	-	-
10. Pulau Punjung	24	847	-	-
11. Sembilan Koto	-	-	-	-
Dharmasraya	54.5	1 783	14.1	437

Catatan: *) Produksi berupa perkiraan berdasarkan produktivitas angka ramalan II Tahun 2020

Sumber Data : Dinas Pertanian Kabupaten Dharmasraya

Data Source : Agriculture Department of Dharmasraya Regency

Tabel 5.1.7 Luas Lahan Sawah Menurut Jenis Irigasi (Ha) di Kabupaten Dharmasraya, 2020
 Table 5.1.7 Wetland Area by Type of Irrigation (Ha) in Dharmasraya Regency, 2020

Kecamatan Subdistrict	Jenis Irigasi Type of Irrigation				Tadah Hujan	Jumlah Total
	Teknis	Setengah Teknis	Seder- hana	Non PU		
(1)	(2)	(3)	(4)	(5)	(6)	(7)
1. Sungai Rumbai	-	-	-	-	-	1.3
2. Koto Besar	-	5	-	-	15.2	20.20
3. Asam Jujuhan	-	-	-	-	-	-
4. Koto Baru	347	265	-	-	178.1	750.1
5. Koto Salak	637.5	-	-	-	32.2	660.7
6. Tiumang	448.5	-	-	-	-	448.50
7. Padang Laweh	172.10	-	-	-	-	172.1
8. Sitiung	1 375.7	45	-	-	135	1 559.7
9. Timpeh	-	309.8	37	-	29	375.8
10. Pulau Punjung	704	397	396.60	-	-	1497.7
11. Sembilan Koto	-	-	496.9	-	-	456.9
Dharmasraya	3 684.8	1 021.8	930.50	-	389.5	5 943

Sumber Data : Dinas Pertanian Kabupaten Dharmasraya
 Data Source : Agriculture Department of Dharmasraya Regency

Luas Lahan berdasarkan Penggunaannya Menurut Kecamatan di Kabupaten Dharmasraya, 2020

Tabel
Table 5.1.8

Land Area based on Land Used by Subdistrict in Dharmasraya Regerency, 2020

Kecamatan <i>Subdistrict</i>	Penggunaan Lahan/Land Used			Jumlah <i>Total</i>
	Sawah <i>Wetland</i>	Pertanian Bukan Sawah <i>Non Wetland Area</i>	Bukan Pertan- ian <i>Not Farming</i>	
(1)	(2)	(3)	(4)	(5)
1. Sungai Rumbai	1.3	3 073.7	1 688	3 075
2. Koto Besar	20.2	48 012.5	786.3	48 819
3. Asam Jujuhan	-	19.453	6 319	25 772
4. Koto Baru	790.1	17 884.9	6 460	25 135
5. Koto Salak	660.7	43 227.3	2 551	46 439
6. Tiumang	448.8	7 853.5	4 616	12 918
7. Padang Laweh	172.1	3 960.4	1 843.5	5 976
8. Sitiung	1 559.7	5 772	1 486	8 817.7
9. Timpeh	375.8	19 655.2	3 762	23 793
10. Pulau Punjung	1 497.7	42 247.3	4 505	48 250
11. Sembilan Koto	469.9	42 368.1	2 615	45 453
Dharmasraya	5 996.3	234 074.4	36 631.8	294 447.7

Sumber Data : Dinas Pertanian Kabupaten Dharmasraya

Data Source : Agriculture Department of Dharmasraya Regency

5.2 HORTIKULTURA/ HORTICULTURE

Luas Panen Tanaman Sayuran Menurut Kecamatan dan Jenis Tanaman di Kabupaten Dharmasraya, 2020

Tabel

Table 5.2.1

Harvested Area of Vegetables by Subdistrict and Kind of Plant (Ha) in Dharmasraya Regency, 2020

Kecamatan Subdistrict	Bayam/ Spinach	Cabai Besar/ Big chili	Cabai Rawit/ Chili/ Cayenne Pepper	Kacang Panjang/ Long Beans	Kangkung/ Water Spinach
(1)	(2)	(3)	(4)	(5)	(6)
1. Sungai Rumbai	11	5	4	7	11
2. Koto Besar	12	9	8	13	12
3. Asam Jujuhan	12	4	5	6	12
4. Koto Baru	12	8	-	-	12
5. Koto Salak	21	6	1	6	20
6. Tiumang	19	9	1	14	31
7. Padang Laweh	9	12	12	12	9
8. Sitiung	10	19	2	1	10
9. Timpeh	13	12	5	3	15
10. Pulau Punjung	26	6	4	10	28
11. Sembilan Koto	-	1	-	-	-
Dharmasraya	145	91	42	72	160

Lanjutan Tabel/Continued Table 5.2.1

Kecamatan Subdistrict	Ketimun/ Cucumber	Melon/ Melon	Semangka/ Water Melon	Terung/ Eggplant
(1)	(7)	(8)	(9)	(10)
1. Sungai Rumbai	3	-	5	8
2. Koto Besar	-	-	2	9
3. Asam Jujuhan	-	-	-	-
4. Koto Baru	-	2	1	1
5. Koto Salak	-	-	5	-
6. Tiumang	-	-	1	12
7. Padang Laweh	-	-	-	9
8. Sitiung	-	1	3	3
9. Timpeh	-	-	-	1
10. Pulau Punjung	11	-	1	6
11. Sembilan Koto	-	-	-	-
Dharmasraya	14	3	18	49

Sumber/Source: BPS, Statistik Pertanian Hortikultura SPH/ BPS-Statistics Indonesia, Agricultural Statistic for Horticulture SPH

Tabel
Table 5.2.2

Produksi Tanaman Sayuran Menurut Kecamatan dan Jenis Tanaman (kwintal) di Kabupaten Dharmasraya, 2020

Production of Vegetables by Subdistrict and Kind of Plant (quintal) in Dharmasraya Regency, 2020

Kecamatan Subdistrict	Bayam/ Spinach	Cabai Besar/ Big chili	Cabai Rawit/ Chili/ Cayenne Pepper	Kacang Panjang/ Long Beans	Kangkung/ Water Spinach
(1)	(2)	(3)	(4)	(5)	(6)
1. Sungai Rumbai	62	95	63	122	74
2. Koto Besar	405	250	220	445	415
3. Asam Jujuhan	49	64	68	86	55
4. Koto Baru	1 246	596	-	-	1 540
5. Koto Salak	460	120	15	180	530
6. Tiumang	84	691	2	629	116
7. Padang Laweh	24	72	56	71	32
8. Sitiung	941	1 142	210	30	1 667
9. Timpeh	214	134	94	6	38
10. Pulau Punjung	786	364	180	228	875
11. Sembilan Koto	-	48	-	-	-
Dharmasraya	4 271	3 576	908	1 797	5 342

Lanjutan Tabel/Continued Table 5.2.2

Kecamatan Subdistrict	Ketimun/ Cucumber	Melon/ Melon	Semangka/ Water Melon	Terung/ Eggplant
(1)	(7)	(8)	(9)	(10)
1. Sungai Rumbai	63	-	165	142
2. Koto Besar	-	-	100	320
3. Asam Jujuhan	-	-	-	-
4. Koto Baru	-	57	400	86
5. Koto Salak	-	-	160	-
6. Tiumang	-	-	280	637
7. Padang Laweh	-	-	-	45
8. Sitiung	-	150	96	240
9. Timpeh	-	-	-	1
10. Pulau Punjung	357	-	50	313
11. Sembilan Koto	-	-	-	-
Dharmasraya	420	207	1 251	1 784

Catatan/Note: Angka Sementara (ASEM)/ Preliminary Figures

Sumber/Source: BPS, Statistik Pertanian Hortikultura SPH/ BPS-Statistics Indonesia, Agricultural Statistic for Horticulture SPH

Tabel 5.2.3 **Produksi Buah-buahan Menurut Jenis Tanaman Menurut Kecamatan (kwintal) di Kabupaten Dharmasraya, 2020**
 Table *Production of Fruits by Kind of Plant by Subdistrict (quintal) in Dharmasraya Regency, 2020*

Kecamatan Subdistrict	Alpukat/ Avocado	Belimbing/ Star Fruit	Duku/ Langsat/ Kokosan/ Duku	Durian/ Durian	Jambu Air/ Water Apple
(1)	(2)	(3)	(4)	(5)	(6)
1. Sungai Rumbai	65	40	80	85	30
2. Koto Besar	131	35	53	340	6
3. Asam Jujuhan	124	68	-	200	70
4. Koto Baru	-	3	-	-	4
5. Koto Salak	28	8	315	600	20
6. Tiumang	37	15	25 000	4 897	59
7. Padang Laweh	7	7	2 763	1 637	8
8. Sitiung	-	-	16	240	-
9. Timpeh	-	-	-	-	-
10. Pulau Punjung	3	2	-	28	151
11. Sembilan Koto	192	84	221	1 672	44
Dharmasraya	587	262	28 448	9 699	392

Lanjutan Tabel/Continued Table 5.2.3

Kecamatan Subdistrict	Jambu Biji/ Guava	Jengkol/ Jengkol	Jeruk Besar/ Pomelo	Jeruk Siam/ Keprok/ Orange/ Tangerine	Mangga/ Mango
(1)	(7)	(8)	(9)	(10)	(11)
1. Sungai Rumbai	15	800	12	80	55
2. Koto Besar	33	6 500	-	20	57
3. Asam Jujuhan	27	4 240	-	1 418	205
4. Koto Baru	-	37	-	-	80
5. Koto Salak	20	14	-	-	80
6. Tiumang	62	4 341	-	40	205
7. Padang Laweh	6	-	-	339	56
8. Sitiung	-	285	-	143	-
9. Timpeh	-	-	-	-	-
10. Pulau Punjung	89	100	-	65	-
11. Sembilan Koto	164	132	-	162	96
Dharmasraya	416	16 449	12	2 267	834

Lanjutan Tabel/*Continued Table* 5.2.3

Kecamatan Subdistrict	Manggis/ Mango- steen	Markisa/ Konyal/ Passion fruit	Melinjo/ Gnetum/ Melinjo	Nangka/ Cempe- dak/ Jackfruit	Nenas/ Pineap- ple
(1)	(12)	(12)	(13)	(14)	(15)
1. Sungai Rumbai	34	-	55	54	40
2. Koto Besar	-	-	2	19	0
3. Asam Jujuhan	52	5	26	151	7
4. Koto Baru	-	-	-	330	-
5. Koto Salak	80	-	-	425	7
6. Tiumang	200	-	4	3 326	-
7. Padang Laweh	104	-	2	4 897	-
8. Sitiung	10	-	-	28	14
9. Timpeh	-	-	-	-	-
10. Pulau Punjung	8	-	-	291	-
11. Sembilan Koto	213	-	16	392	2
Dharmasraya	700	5	105	9 913	70

Lanjutan Tabel/*Continued Table* 5.2.3

Kecamatan Subdistrict	Pepaya/ Papaya	Petai/ Twisted Cluster Bean	Pisang/ Banana	Rambutan/ Rambutan
(1)	(16)	(17)	(18)	(19)
1. Sungai Rumbai	178	40	192	114
2. Koto Besar	45	18	80	20
3. Asam Jujuhan	16	129	1 515	-
4. Koto Baru	99	25	60	-
5. Koto Salak	190	30	400	-
6. Tiumang	572	-	1 574	222
7. Padang Laweh	155	-	418	187
8. Sitiung	651	-	233	-
9. Timpeh	-	-	-	-
10. Pulau Punjung	204	-	574	-
11. Sembilan Koto	60	28	1 644	292
Dharmasraya	2 170	270	6 690	835

Lanjutan Tabel/Continued Table 5.2.3

Kecamatan Subdistrict	Salak/ Snakefruit	Sawo/ Sapodilla/Sawo	Sirsak/ Soursop	Sukun/ Breadfruit
(1)	(16)	(17)	(18)	(19)
1. Sungai Rumbai	1 003	37	-	35
2. Koto Besar	5	15	2	133
3. Asam Jujuhan	-	81	9	10
4. Koto Baru	-	17	4	5
5. Koto Salak	4	5	6	83
6. Tiumang	64	26	13	235
7. Padang Laweh	4	-	-	-
8. Sitiung	678	6	7	3
9. Timpeh	-	-	-	-
10. Pulau Punjung	-	46	28	28
11. Sembilan Koto	-	132	72	52
Dharmasraya	1 758	366	141	584

Catatan/Note: Angka Sementara (ASEM)/ Preliminary Figures

Sumber/Source: BPS, Statistik Pertanian Hortikultura SPH/ BPS-Statistics Indonesia, Agricultural Statistic for Horticulture SPH

5.3 PERKEBUNAN/ PLANTATION

Tabel 5.3.1 Luas Tanaman Perkebunan Menurut Kecamatan dan Jenis Tanaman di Kabupaten Dharmasraya (Ha), 2020
 Table 5.3.1 *Planted Area of Estate Crops by Subdistrict and Kind of Crop in Dharmasraya Regency (Ha), 2020*

Kecamatan Subdistrict	Karet Rubber	Kelapa Coconut	Kelapa Sawit Oil Palm	Kopi Coffee
(1)	(2)	(3)	(4)	(5)
1. Sungai Rumbai	4 296	29	794	16
2. Koto Besar	5 902	42	6 395	12
3. Asam Jujuhan	5 485	45	3 478	21
4. Koto Baru	3 741	77	695	11
5. Koto Salak	3 737	86	1 637	23
6. Tiumang	1 279	35	1 986	11
7. Padang Laweh	1 533	51	2 370	21
8. Sitiung	2 253	144	3 367	5
9. Timpeh	1 816	78	7 272	13
10. Pulau Punjung	6 980	169	3 545	46
11. Sembilan Koto	3 887	123	1 056	96
Dharmasraya	40 909	879	32 595	275

Sumber Data : Dinas Pertanian Kabupaten Dharmasraya
 Data Source : Agriculture Department of Dharmasraya Regency

Tabel 5.3.1 Lanjutan / Continued

Table

Kecamatan Subdistrict	Pinang Areca Nut	Kakao Cocoa	Lainnya Others
(1)	(2)	(3)	(4)
1. Sungai Rumbai	10	470	-
2. Koto Besar	14	328	-
3. Asam Jujuhan	6	163	-
4. Koto Baru	9	203	-
5. Koto Salak	17	250	-
6. Tiumang	2	309	-
7. Padang Laweh	7	219	-
8. Sitiung	15	482	-
9. Timpeh	8	361	-
10. Pulau Punjung	30	247	-
11. Sembilan Koto	33	726	-
Dharmasraya	151	3 758	-

Sumber Data : Dinas Pertanian Kabupaten Dharmasraya

Data Source : Agriculture Department of Dharmasraya Regency

Produksi Tanaman Perkebunan Menurut Kecamatan dan Jenis Tanaman (Ton) di Kabupaten Dharmasraya, 2020

Tabel 5.3.2
Table

Production of Estate Crops by Subdistrict and Kind of Crop (Ton) in Dharmasraya Regency, 2020

Kecamatan Subdistrict	Karet Rubber	Kelapa Coconut	Kelapa Sawit Oil Palm	Kopi Coffee
(1)	(2)	(3)	(4)	(5)
1. Sungai Rumbai	2 756	19	3 841	10
2. Koto Besar	5 784	28	12 275	4
3. Asam Jujuhan	3 627	46	9 284	9
4. Koto Baru	1 996	61	2 524	3
5. Koto Salak	2 409	73	6 256	15
6. Tiumang	386	4	3 797	3
7. Padang Laweh	1 608	18	5 986	6
8. Sitiung	1 275	109	10 519	-
9. Timpeh	1 496	87	36 282	4
10. Pulau Punjung	5 624	134	9 273	33
11. Sembilan Koto	2 724	80	4 950	22
Dharmasraya	29 685	659	10 4987	109

Sumber Data : Dinas Pertanian Kabupaten Dharmasraya

Data Source : Agriculture Department of Dharmasraya Regency

Tabel 5.3.2 Lanjutan / Continued

Table

Kecamatan Subdistrict	Pinang Areca Nut	Kakao Cocoa	Lainnya Others
(1)	(2)	(3)	(4)
1. Sungai Rumbai	2	354	-
2. Koto Besar	2	288	-
3. Asam Jujuhan	1	75	-
4. Koto Baru	2	151	-
5. Koto Salak	4	153	-
6. Tiumang	-	179	-
7. Padang Laweh	2	109	-
8. Sitiung	4	314	-
9. Timpeh	2	226	-
10. Pulau Punjung	5	140	-
11. Sembilan Koto	10	426	-
Dharmasraya	34	2 415	-

Sumber Data : Dinas Pertanian Kabupaten Dharmasraya

Data Source : Agriculture Department of Dharmasraya Regency

5. 4 PETERNAKANI/ LIVESTOCK

Tabel 5.4.1 Populasi Ternak Menurut Kecamatan dan Jenis Ternak (Ekor) di Kabupaten Dharmasraya, 2020
 Table 5.4.1 *Livestock Population by Subdistrict (Heads) in Dharmasraya Regerency, 2020*

Kecamatan Subdistrict	Sapi Perah Dairy Cattle	Sapi Potong Beef Cattle	Kerbau Buffalo
(1)	(2)	(3)	(4)
1. Sungai Rumbai	-	582	-
2. Koto Besar	-	4 978	158
3. Asam Jujuhan	-	1 772	84
4. Koto Baru	-	3 163	708
5. Koto Salak	-	3 125	620
6. Tiumang	-	2 664	134
7. Padang Laweh	-	2 236	-
8. Sitiung	-	10 418	1 321
9. Timpeh	-	6 316	461
10. Pulau Punjung	-	6 019	1 917
11. Sembilan Koto	-	1 083	1 284
Dharmasraya	-	42 356	6 687

Sumber Data : Dinas Pertanian Kabupaten Dharmasraya
 Data Source : Agriculture Department of Dharmasraya Regency

Tabel 5.4.1 Lanjutan / Continued
Table

Kecamatan Subdistrict	Kuda Horse	Kambing Goat	Domba Sheep	Babi Pig
(1)	(2)	(2)	(3)	(4)
1. Sungai Rumbai	-	841	-	-
2. Koto Besar	-	1 616	-	-
3. Asam Jujuhan	-	1 127	-	-
4. Koto Baru	-	1 770	-	-
5. Koto Salak	-	711	58	-
6. Tiumang	-	443	-	-
7. Padang Laweh	-	782	-	-
8. Sitiung	-	3 374	-	-
9. Timpeh	-	2 241	-	-
10. Pulau Punjung	-	4 355	-	-
11. Sembilan Koto	5	1 240	-	-
Dharmasraya	5	18 500	58	-

Sumber Data : Dinas Pertanian Kabupaten Dharmasraya

Data Source : Agriculture Department of Dharmasraya Regency

Tabel 5.4.2 Jumlah Pemotongan Ternak Menurut Kecamatan dan Jenis Ternak (Ekor) di Kabupaten Dharmasraya, 2020
 Table 5.4.2 *Livestock Population by Subdistrict (Heads) in Dharmasraya Regency, 2020*

Kecamatan Subdistrict	Sapi Perah Dairy Cattle	Sapi Potong Beef Cattle	Kerbau Buffalo
(1)	(2)	(3)	(4)
1. Sungai Rumbai	-	-	-
2. Koto Besar	-	68	-
3. Asam Jujuhan	-	68	4
4. Koto Baru	-	470	64
5. Koto Salak	-	317	60
6. Tiumang	-	309	39
7. Padang Laweh	-	25	-
8. Sitiung	-	409	35
9. Timpeh	-	127	18
10. Pulau Punjung	-	1 907	95
11. Sembilan Koto	-	79	27
Dharmasraya	-	3 779	342

Sumber Data : Dinas Pertanian Kabupaten Dharmasraya

Data Source : Agriculture Department of Dharmasraya Regency

Tabel 5.4.2 Lanjutan / Continued
Table

Kecamatan Subdistrict	Kuda Horse	Kambing Goat	Domba Sheep	Babi Pig
(1)	(2)	(2)	(3)	(4)
1. Sungai Rumbai	-	-	-	-
2. Koto Besar	-	52	-	-
3. Asam Jujuhan	-	140	-	-
4. Koto Baru	-	276	-	-
5. Koto Salak	-	209	-	-
6. Tiumang	-	246	-	-
7. Padang Laweh	-	83	-	-
8. Sitiung	-	201	-	-
9. Timpeh	-	55	-	-
10. Pulau Punjung	-	139	-	-
11. Sembilan Koto	-	113	-	-
Dharmasraya	-	1 514	-	-

Sumber Data : Dinas Pertanian Kabupaten Dharmasraya

Data Source : Agriculture Department of Dharmasraya Regency

Tabel 5.4.3 Populasi Unggas Menurut Kecamatan dan Jenis Unggas di Kabupaten Dharmasraya, 2020
 Table 5.4.3 Poultry Population by Subdistrict and Kind of Poultry in Dharmasraya Regency, 2020

Kecamatan Subdistrict	Ayam Buras Village Hen	Ayam Ras Pedaging Broiller	Ayam Ras Petelur Layer	Iti/Iti Manila Duck/Muscovy Duck
(1)	(2)	(3)	(4)	(5)
1. Sungai Rumbai	-	80 000	-	2 520
2. Koto Besar	7 125	88 252	1 500	-
3. Asam Jujuhan	-	-	-	-
4. Koto Baru	7 163	500 000	-	1 883
5. Koto Salak	11 332	200 000	5 700	1 267
6. Tiumang	7 874	150 000	-	1 135
7. Padang Laweh	4 356	250 000	-	411
8. Sitiung	20 931	1 800 000	50 000	1 225
9. Timpeh	21 982	120 000	-	4 735
10. Pulau Punjung	4 987	2 000 000	11 200	5 935
11. Sembilan Koto	6 598	50 000	-	1 932
Dharmasraya	92 348	5 238 252	68 400	21 043

Sumber Data : Dinas Pertanian Kabupaten Dharmasraya
 Data Source : Agriculture Department of Dharmasraya Regency

5. 5 PERIKANAN/ FISHERY

Jumlah Rumah Tangga Perikanan Tangkap Menurut Kecamatan dan Subsektor di Kabupaten Dharmasraya, 2019 dan 2020

Tabel 5.5.1
Table

Number of Fish Capture Households by Subdistrict and Subsector in Dharmasraya Regency, 2019 and 2020

Kecamatan Subdistrict	Perikanan Laut Marine Fisheries		Perairan Umum Inland Water		Jumlah Total	
	2019	2020	2019	2020	2019	2020
(1)	(2)	(3)	(4)	(5)	(6)	(7)
1. Sungai Rumbai	-	-	-	-	-	-
2. Koto Besar	-	-	-	-	-	-
3. Asam Jujuhan	-	-	55	59	55	59
4. Koto Baru	-	-	25	31	25	31
5. Koto Salak	-	-	-	-	-	-
6. Tiumang	-	-	-	-	-	-
7. Padang Laweh	-	-	18	20	18	20
8. Sitiung	-	-	39	40	39	40
9. Timpeh	-	-	-	-	-	-
10. Pulau Punjung	-	-	64	71	64	71
11. Sembilan Koto	-	-	30	37	30	37
Dharmasraya	-	-	231	258	231	258

Sumber : Dinas Pangan dan Perikanan Kabupaten Dharmasraya

Source : Food and Fisheries Department of Dharmasraya Regency

Produksi Perikanan Tangkap Menurut Kecamatan dan Subsektor di Kabupaten Dharmasraya (Ton), 2019 dan 2020

Tabel 5.5.2
Table

Production of Fish Capture by Subdistrict and Subsector in Dharmasraya Regency (Ton), 2019 and 2020

Kecamatan Subdistrict	Perikanan Laut Marine Fisheries		Perairan Umum Inland Water		Jumlah Total	
	2019	2020	2019	2020	2019	2020
(1)	(2)	(3)	(4)	(5)	(6)	(7)
1. Sungai Rumbai	-	-	-	-	-	-
2. Koto Besar	-	-	-	-	-	-
3. Asam Jujuhan	-	-	29.00	19.24	29.00	19.24
4. Koto Baru	-	-	31.00	19.25	31.00	19.25
5. Koto Salak	-	-	-	-	-	-
6. Tiumang	-	-	-	-	-	-
7. Padang Laweh	-	-	31.70	9.68	31.70	9.68
8. Sitiung	-	-	36.90	9.87	36.90	9.87
9. Timpeh	-	-	-	-	-	-
10. Pulau Punjung	-	-	64.90	76.96	64.90	76.96
11. Sembilan Koto	-	-	21.60	57.35	21.60	57.35
Dharmasraya	-	-	215.10	192.35	215.10	192.35

Sumber : Dinas Pangan dan Perikanan Kabupaten Dharmasraya
Source : Food and Fisheries Department of Dharmasraya Regency

Jumlah Rumah Tangga Perikanan Budidaya Menurut Kecamatan dan Jenis Budidaya di Kabupaten Dharmasraya, 2020

Tabel 5.5.3
Table

Number of Aquaculture Households by Subdistrict and Type of Aquaculture in Dharmasraya Regency, 2020

Kecamatan Subdistrict	Budidaya Laut Marine Culture	Tambak Brackish Water Pond	Kolam Fresh Water Pond	Keramba Cage
(1)	(2)	(3)	(4)	(5)
1. Sungai Rumbai	-	-	98	-
2. Koto Besar	-	-	203	-
3. Asam Jujuhan	-	-	-	-
4. Koto Baru	-	-	192	-
5. Koto Salak	-	-	111	-
6. Tiumang	-	-	76	-
7. Padang Laweh	-	-	88	10
8. Sitiung	-	-	130	-
9. Timpeh	-	-	109	-
10. Pulau Punjung	-	-	224	-
11. Sembilan Koto	-	-	22	-
Dharmasraya	-	-	1 253	10

Sumber : Dinas Pangan dan Perikanan Kabupaten Dharmasraya
Source : *Food and Fisheries Department of Dharmasraya Regency*

Tabel 5.5.3 Lanjutan / Continued
Table

Kecamatan Subdistrict	Jaring Apung Floatig Cage Net	Sawah Paddy Field	Jumlah Total
(1)	(2)	(3)	(4)
1. Sungai Rumbai	-	-	98
2. Koto Besar	30	-	203
3. Asam Jujuhan	-	-	-
4. Koto Baru	-	-	192
5. Koto Salak	-	-	111
6. Tiumang	-	10	76
7. Padang Laweh	-	-	88
8. Sitiung	-	-	130
9. Timpeh	-	-	109
10. Pulau Punjung	-	10	224
11. Sembilan Koto	-	-	22
Dharmasraya	30	20	1 253

Sumber : Dinas Pangan dan Perikanan Kabupaten Dharmasraya
Source : Food and Fisheries Department of Dharmasraya Regency

Tabel 5.5.4 **Produksi Perikanan Budidaya Menurut Kecamatan dan Subsektor di Kabupaten Dharmasraya (Ton), 2020**
 Table *Production of Aquaculture by Subdistrict and Subsector in Dharmasraya Regency (Ton), 2020*

Kecamatan Subdistrict	Budidaya Laut Marine Culture	Tambak Brackish Water Pond	Kolam Fresh Water Pond	Keramba Cage
(1)	(2)	(3)	(4)	(5)
1. Sungai Rumbai	-	-	1 670	-
2. Koto Besar	-	-	6 307	-
3. Asam Jujuhan	-	-	-	-
4. Koto Baru	-	-	1 362	-
5. Koto Salak	-	-	1 297	-
6. Tiumang	-	-	330	-
7. Padang Laweh	-	-	945	1.45
8. Sitiung	-	-	1 187	-
9. Timpeh	-	-	2 417	-
10. Pulau Punjung	-	-	6 373	-
11. Sembilan Koto	-	-	88	-
Dharmasraya	-	-	21 976	1.45

Sumber : Dinas Pangan dan Perikanan Kabupaten Dharmasraya
 Source : Food and Fisheries Department of Dharmasraya Regency

Tabel 5.5.4 Lanjutan / Continued
Table

Kecamatan Subdistrict	Jaring Apung Floatig Cage Net	Sawah Paddy Field	Jumlah Total
(1)	(2)	(3)	(4)
1. Sungai Rumbai	-	-	1 670
2. Koto Besar	11	-	6 318
3. Asam Jujuhan	-	-	-
4. Koto Baru	-	-	1 362
5. Koto Salak	-	-	1 297
6. Tiumang	-	0.80	330.80
7. Padang Laweh	-	-	946.45
8. Sitiung	-	-	1 187
9. Timpeh	-	-	2 417
10. Pulau Punjung	-	0.40	6 373.40
11. Sembilan Koto	-	-	88
Dharmasraya	11	1.20	21 989.65

Sumber : Dinas Pangan dan Perikanan Kabupaten Dharmasraya
Source : Food and Fisheries Department of Dharmasraya Regency

6

INDUSTRI, PERTAMBANGAN, DAN ENERGI

INDUSTRY, MINING, AND ENERGY

Banyaknya Pelanggan PLN *Number of Customer PLN*



2020 165.227.777 KWh

2019 81.355.488 KWh

Jumlah Produksi Listrik
Total Electricity Production



PENJELASAN TEKNIS

1. Pengumpulan data industri besar dan sedang dilakukan melalui Survei Industri Besar dan Sedang yang dilaksanakan setiap tahun secara lengkap (sensus) sejak tahun 1975. Survei Industri Besar dan Sedang mencakup semua perusahaan industri yang mempunyai tenaga kerja 20 orang atau lebih dengan menggunakan kuesioner II A.
2. Klasifikasi industri yang digunakan dalam survei ini berdasar kepada Klasifikasi Baku Lapangan Usaha Indonesia (KBLI). KBLI adalah klasifikasi lapangan usaha yang berdasar kepada International Standard Industrial Classification of All Economic Activities (ISIC) revisi 4 yang telah disesuaikan dengan kondisi Indonesia.
3. **Industri manufaktur** adalah suatu kegiatan ekonomi yang melakukan kegiatan mengubah suatu barang dasar secara mekanis, kimia, atau dengan tangan sehingga menjadi barang jadi/setengah jadi, dan atau barang yang kurang nilainya menjadi barang yang lebih tinggi nilainya, dan sifatnya lebih dekat kepada pemakai akhir. Termasuk dalam kegiatan ini adalah jasa industri dan pekerjaan perakitan.

TECHNICAL NOTES

1. *Data collection of large and medium scale manufacturing is conducted through The Large and Medium Manufacturing Establishment Survey that has been done annually for all industries (census) since 1975. Large and Medium Manufacturing Establishment Survey covers all manufactures/industries with 20 workers or more by questionnaire II A.*
2. *The industrial classification adopted in this survey refers to the Klasifikasi Baku Lapangan Usaha Indonesia (KBLI). KBLI is classification of economic activities based on the International Standard Industrial Classification of All Economic Activities (ISIC rev 4) that has been modified according to the local condition in Indonesia.*
3. **Manufacturing industry** is defined as an economic activity processing basic goods mechanically, chemicals or manually into final or intermediate goods. It is also defined as processing of lower value goods into higher value goods as final or intermediate products. The activities also include manufacturing and assembling.

INDUSTRY, MINING AND ENERGY

4. **Jasa industri** adalah kegiatan industri yang melayani keperluan pihak lain. Pada kegiatan ini bahan baku disediakan oleh pihak lain sedangkan pihak pengolah hanya melakukan pengolahannya dengan mendapat imbalan sebagai balas jasa (upah maklon).
5. **Perusahaan atau usaha industri** adalah suatu unit (kesatuan) usaha yang melakukan kegiatan ekonomi, bertujuan menghasilkan barang atau jasa, terletak pada suatu bangunan atau lokasi tertentu, dan mempunyai catatan administrasi tersendiri mengenai produksi dan struktur biaya serta ada seorang atau lebih yang bertanggung jawab atas usaha tersebut.
6. **Industri manufaktur** dikelompokkan ke dalam 4 golongan berdasarkan banyaknya pekerja, yaitu: industri besar (100 orang pekerja atau lebih), industri sedang/menengah (20–99 orang pekerja), industri kecil (5–19 orang pekerja), dan industri mikro (1–4 orang pekerja).
7. Pelanggan adalah individu atau kelompok, baik rumah tangga, perusahaan atau institusi non profit yang membeli air bersih dari perusahaan air bersih.
4. **Services for manufacturing** is defined as a manufacturing activity which serving other manufacturing establishments. In this case, raw materials are supplied by others while the workers are paid as a compensation for processing raw materials.
5. **A manufacturing establishment** is defined as a production unit engaged in economic activity, producing goods or services, located in a building or in a certain location, keeping a business record concerning the production and cost structure, and having a person or more that are responsible to those activities.
6. **Manufacturing industries** are categorized into four groups, based on the number of employees: large scale manufacturing (100 employees or more), medium scale manufacturing (20–99 employees), small scale manufacturing (5–19 employees), and micro industry (1–4 employees).
7. **Customers** are individuals or groups, whether household, company or non-profit institutions that buy water supply from water supply establishment

INDUSTRI, PERTAMBANGAN DAN ENERGI

8. Air disalurkan adalah volume air bersih dari perusahaan air bersih.
 9. Industri Besar adalah industri yang memiliki investasi lebih dari Rp. 500.000.000.-
 10. Industri Menengah adalah industri dengan investasi antara Rp. 200.000.000 – Rp. 500.000.000,-
 11. Industri Kecil adalah industri dengan investasi lebih kecil dari Rp. 200.000.000,-
 12. Industri Aneka adalah industri dengan bahan baku bercampur dalam komposisi yang seimbang.
 13. Industri hasil pertanian dan kehutanan adalah industri dengan bahan baku terbesar berasal dari hasil pertanian dan kehutanan.
 14. Industri Logam, mesin dan bahan kimia adalah industri dengan bahan baku dan atau bergerak dengan logam, mesin dan kimia.
 15. Industri yang telah formal adalah industri yang terdaftar dan telah memiliki kelengkapan resmi sebagaimana yang ditentukan.
8. *Distributed water is the volume of water supply from water supply establishment.*
 9. *Large Industry is an industry that has more than Rp investment. 500.000.000.-*
 10. *Medium Industries is an investment industry with between Rp. 200 million - Rp. 500,000,000 -*
 11. *Small Industries is the industry with a smaller investment of Rp. 200.000.000, -*
 12. *Various Industry is an industry with raw material mixed in a balanced composition.*
 13. *Manufacture of agricultural and forestry is the largest industry with raw materials derived from agriculture and forestry.*
 14. *Metal, machinery and chemicals are industry with raw materials or move with metals, machinery and chemicals.*
 15. *Industry has been formally registered and is an industry that has had formal completeness as determined.*

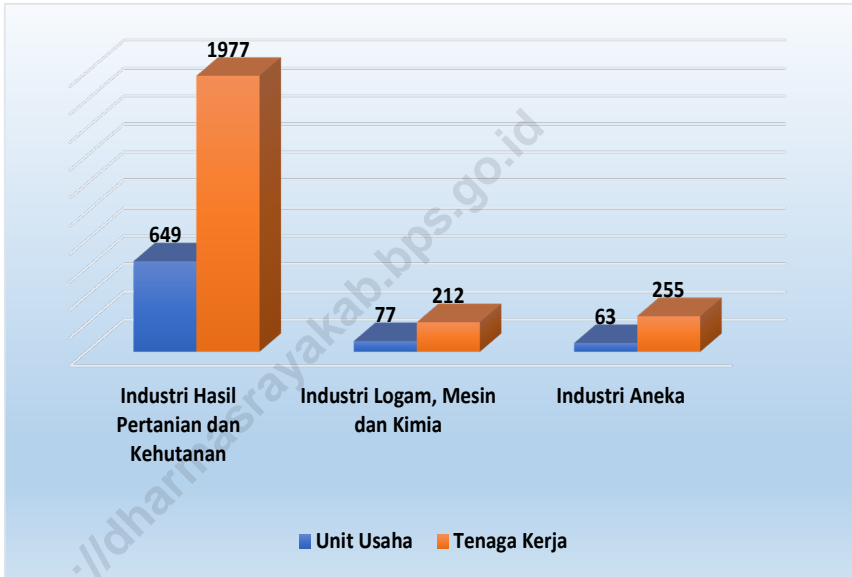
INDUSTRY, MINING AND ENERGY

16. Sistem Air Pompa yaitu air dari anak sungai ditampung di reverse water untuk diolah kemudian masuk bak penampungan dan di distribusikan.
17. Sistem Air Pompa yaitu air dari anak sungai ditampung di reverse water untuk diolah kemudian masuk bak penampungan dan di distribusikan.
18. TDL Listrik dibagi dalam beberapa golongan tarif yang disesuaikan dengan kemampuan pelanggan seperti;
- Gol S adalah untuk Badan Sosial
 - Gol R adalah untuk Rumah tangga
 - Gol B adalah untuk Bisnis
 - Gol I adalah untuk Industri
 - Gol P adalah untuk Perkantoran
 - Gol P-3 untuk penerangan jalan umum.
16. *Water System Pompa is water fro creeks accommodated in reverse water to be processed and then entered the tank and distributed.*
17. *Gravity Water System: water from surface water catcher accommodated with a tub of water, go to the next processing tub to reverse water and distributed.*
18. *TDL Electricity tariffs are divided into several groups that are tailored to the ability of such customers;*
- *Goal S is for Charity*
 - *Goals R is for Households*
 - *Goal B is for Business*
 - *Goal I is for Industry*
 - *Goals P is for Office*
 - *Goals P-3 for street lighting.*

Gambar 6.1
Figure

Banyaknya Unit Usaha dan Tenaga Kerja Industri Kecil dan Menengah Menurut Cabang Industri di Kabupaten Dharmasraya, 2020

Number of Establishment and Workers Engaged of Small and Medium Manufacturing Establishments in Dharmasraya Regency, 2020



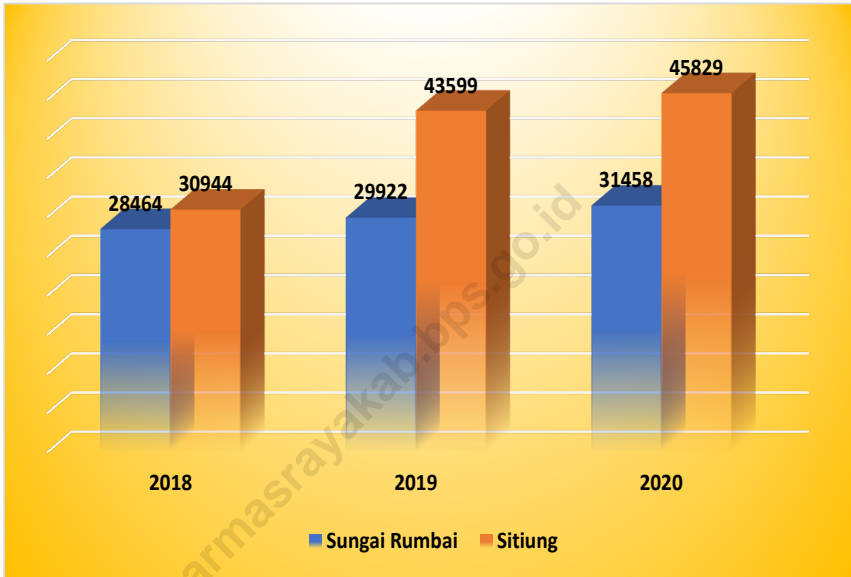
Sumber : Dinas Koperasi, Usaha Kecil, Menengah, Dan Perdagangan

Source : *Trade, Cooperatives, Small and Medium Enterprises of Dharmasraya Regency*

Perkembangan Jumlah Pelanggan Listrik di Kabupaten Dharmasraya, 2018 - 2020

Gambar 6.2

Figure Trend of Number Electricity Customers in Dharmasraya Municipality, 2018 - 2020



Sumber : PT PLN Ranting Sitiung dan Sungai Rumbai

Source : State Electric Enterprise Branch of Sitiung and Sungai Rumbai

6.1 INDUSTRI/ *INDUSTRY*

Banyaknya Unit Usaha, Investasi, Tenaga Kerja, Nilai Produksi, dan Bahan Baku Industri Kecil dan Menengah Menurut Cabang Industri di Kabupaten Dharmasraya, 2020

Tabel 6.1.1
Table

Number of Establishment, Investments, Workers Engaged, Production and Auxilliary of Small and Medium Manufacturing Establishments in Dharmasraya Regency, 2020

Cabang Industri <i>Manufacturing Establishments</i>	Unit Usaha <i>Establishments</i>	Investasi <i>Investment</i> (000 Rp)	Tenaga Kerja <i>Man Power</i>
(1)	(2)	(3)	(4)
1. Industri Hasil Pertanian dan Kehutanan <i>Agricultural and Forestry Manufacturing</i>	649	17 217 700	1 977
2. Industri Logam, Mesin dan Kimia <i>Chemistry, Machine and Metal Manufacturing</i>	77	3 861 400	212
3. Industri Aneka/ <i>Variety Manufacturing</i>	63	1 090 150	255
Jumlah/ <i>Total</i>	789	22 169 250	2 444

Tabel 6.1.1 Lanjutan / Continued

Table

Jenis Industri <i>Kind of Industry</i>	Produksi <i>Production</i> (000 Rp)	Bahan Baku Penolong <i>Auxiliary</i> (000 Rp)
(1)	(2)	(3)
1. Industri Hasil Pertanian dan Kehutanan Agricultural and Forestry Manufacturing	6 486 397 197	2 788 728 051
2. Industri Logam, Mesin dan Kimia Chemistry, Machine and Metal Manufacturing	14 800 500	8 491 153
3. Industri Aneka/ Variety Manufacturing	5 949 575	3 045 344
Jumlah/ Total	6 507 147 272	2 800 264 548

Sumber : Dinas Koperasi, Usaha Kecil, Menengah, Dan Perdagangan

Source : Trade, Cooperatives, Small and Medium Enterprises of Dharmasraya Regency

6.2 ENERGI/ ENERGY

Tabel 6.2.1 *Daya Terpasang, Produksi, dan Distribusi Listrik PT. PLN (Persero) pada Cabang/Ranting PLN di Kabupaten Dharmasraya, 2015–2020*
 Table *Installed Capacity, Production, and Distribution of Electricity of State Electricity Company at Branch Level in Dharmasraya Regency, 2015–2020*

Tahun Year	Daya Terpasang Installed Capacity	Produksi Listrik Production (KWh)	Listrik Terjual Electricity Sold(KWh)	Dipakai Sendiri Own Us- age (KWh)	Susut/hilang Shrunked (KWh)
(1)	(2)	(3)	(4)	(5)	(6)
2015	70 121 190	158 852 846	123 132 816	303 300	19 343 741
2016	75 314 790	162 446 746	128 971 369	54 921	21 716 772
2017	80 451 378	167 534 451	133 537 248	56 278	23 450 120
2018*	38 019 450	70 346 299	67 139 029	125 278	3 081 992
2019	94 408 040	81 355 488	73 805 685	151 278	7 497 526
2020	100 296 490	165 227 777	156 119 565	270 650	8 844 651

Sumber : PT PLN Ranting Sitiung dan Sungai Rumbai
 Source : State Electric Enterprise Branch of Sitiung and Sungai Rumbai
 *) Data yang tersedia hanya dari PLN ranting Sungai Rumbai

INDUSTRY, MINING AND ENERGY

Tabel 6.2.2 Banyaknya Pelanggan PLN di Kabupaten Dharmasraya, 2017-2020
Table Number of Registered Electricity Costumers in Dharmasraya Regency, 2017-2020

Rayon PLN	2018	2019	2020
(1)	(3)	(4)	(4)
Sungai Rumbai	28 464	29 922	31 458
Sitiung	30 944	43 599	45 829
Jumlah/ Total	59 408	73 521	77 287

Sumber : PT PLN Ranting Sitiung dan Sungai Rumbai
Source : State Electric Enterprise Branch of Sitiung and Sungai Rumbai

Tabel

Table 6.2.3

Jumlah Pelanggan Listrik Menurut Golongan Tarif di Kabupaten Dharmasraya, 2020

Number of Registered Electricity Costumers by Price Group in Dharmasraya Regency, 2020

Jenis Tarif/ <i>Tariff</i>	<i>Ranting Sungai Rumbai</i>	<i>Ranting Sitiung</i>
(1)	(2)	(3)
S 1	-	-
S 2	983	1 355
S 3	-	-
R 1	26 305	37 420
R 2	138	252
R 3	10	23
B 1	3 632	5 779
B 2	184	1 226
B 3	-	265
I 1	4	6
I 2	2	4
I 3	2	2
P 1	131	266
P 2	-	-
P 3	58	185
L	9	9
Jumlah/ <i>Total</i>	31 458	46 792

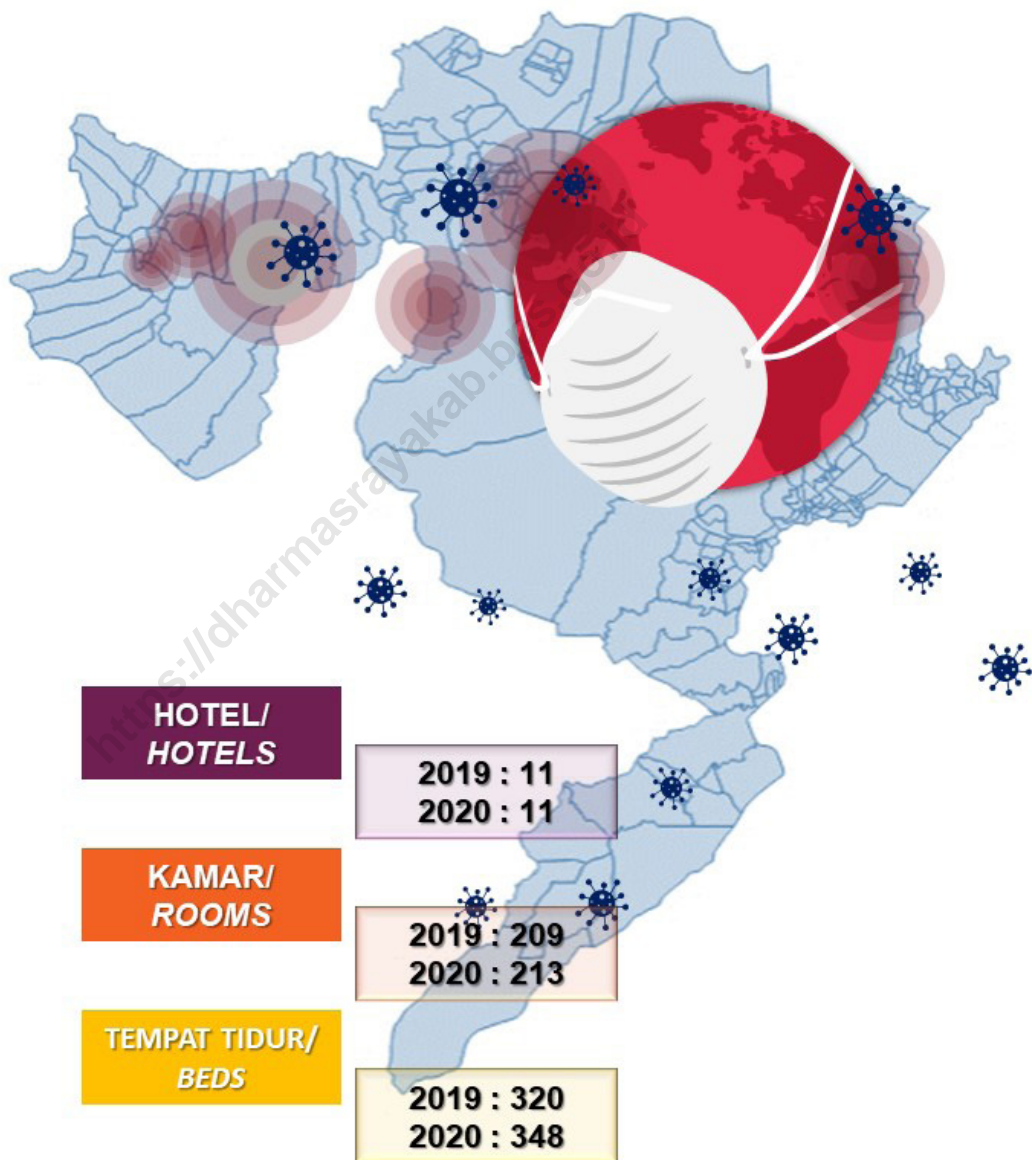
Sumber : PT PLN Ranting Sitiung dan Sungai Rumbai

Source : *State Electric Enterprise Branch of Sitiung and Sungai Rumbai*

7

PARIWISATA

TOURISM



PENJELASAN TEKNIS

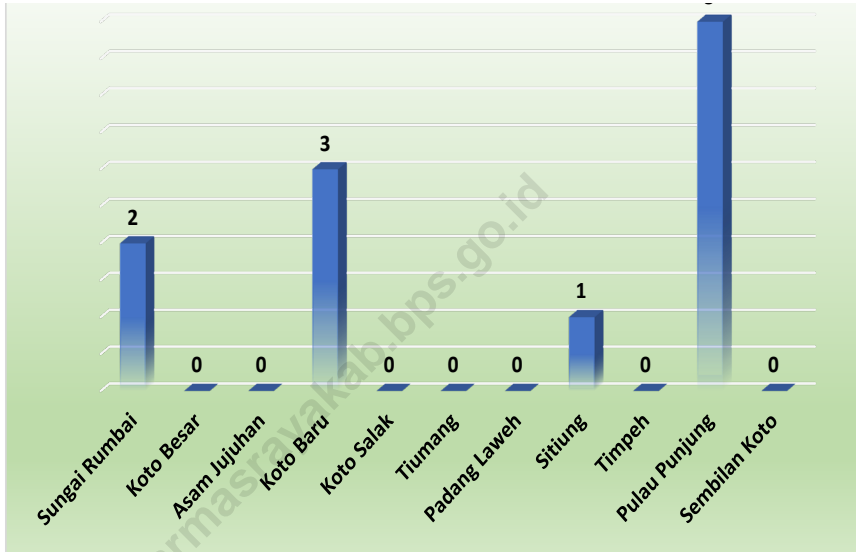
1. Usaha penyediaan akomodasi adalah usaha yang menyediakan pelayanan penginapan yang dapat dilengkapi dengan pelayanan pariwisata lainnya. Usaha penyediaan akomodasi dapat berupa hotel, vila, pondok wisata, bumi perkemahan, persinggahan karavan, dan akomodasi lainnya yang digunakan untuk tujuan pariwisata.
2. Hotel adalah penyediaan akomodasi secara harian berupa kamar-kamar di dalam satu bangunan yang dapat dilengkapi dengan jasa pelayanan makan dan minum, kegiatan hiburan dan atau fasilitas lainnya. Hotel terdiri dari hotel berbintang dan hotel non- bintang.
3. Hotel bintang adalah usaha penyediaan jasa pelayanan penginapan, makan minum serta jasa lainnya bagi umum dengan menggunakan sebagian atau seluruh bangunan. Usaha ini dikelola secara komersial serta memenuhi ketentuan persyaratan sebagai hotel bintang yang ditetapkan dalam surat keputusan instansi yang membinanya. Misalnya hotel bintang lima, hotel bintang empat dan seterusnya.

TECHNICAL NOTES

1. *The business of providing accommodation is a business that provides specialty services that can be equipped with other tourism services. It includes hotel, villa, cottage, camping, caravan stop, and other accommodation that are used for tourism purposes.*
2. *Hotel is a daily supply of accommodation rooms within a building which can be equipped with eating and drinking services, entertainment activities and/or other facilities. Hotel consists of a classified hotel and a non-classified hotel.*
3. *A star hotel is the business of providing an accommodation, eating and drinking as well as other services for the public by using a building or a part of a building. It is managed commercially and meets specified requirements as a star hotel which is stipulated in the decree of institution that carries it. For example, five star hotel, four star hotel, and so on.*

4. Tingkat penghunian kamar hotel adalah persentase banyaknya malam kamar yang dihuni terhadap banyaknya malam kamar yang tersedia.
4. *Room occupancy rate is the number of room-nights occupied divided by the number of room-nights available, multiplied by 100 percent.*
5. Rata-rata lamanya tamu menginap adalah banyaknya malam tempat tidur yang terpakai (malam tamu) dengan banyaknya tamu yang menginap di hotel atau akomodasi lainnya.
5. *Average length of stay is the number of bed-nights used (guest night) divided by the number of guests coming to spend the night at the accommodation.*

Gambar 7.1 Jumlah Akomodasi Hotel Menurut Kecamatan di Kabupaten Dharmasraya, 2019 - 2020
 Figure Number of Hotel Accomodations by Subdistrict in Dharmasraya Regency, 2019 - 2020



Sumber : BPS Kabupaten Dharmasraya
 Source : BPS Dharmasraya Regency

Tabel
Table 7.1

Jumlah Akomodasi Hotel Menurut Kecamatan di Kabupaten Dharmasraya, 2019 - 2020

Number of Hotel Accomodations by Subdistrict in Dharmasraya Regency, 2019 - 2020

Kecamatan Subdistrict	Hotel Hotels		Kamar Rooms		Tempat Tidur Beds	
	2019	2020	2019	2020	2019	2020
(1)	(2)	(3)	(4)	(5)	(6)	(7)
1. Sungai Rumbai	2	2	11	13	18	24
2. Koto Besar	-	-	-	-	-	-
3. Asam Jujuhan	-	-	-	-	-	-
4. Koto Baru	3	3	45	45	60	60
5. Koto Salak	-	-	-	-	-	-
6. Tiumang	-	-	-	-	-	-
7. Padang Laweh	-	-	-	-	-	-
7. Sitiung	1	1	28	28	50	50
9. Timpeh	-	-	-	-	-	-
10. Pulau Punjung	5	5	125	127	192	214
11. Sembilan Koto	-	-	-	-	-	-
Dharmasraya	11	11	209	213	320	348

Sumber : BPS Kabupaten Dharmasraya

Source : BPS Dharmasraya Regency

Tabel 7.2 Jumlah Restoran/Rumah Makan Kecamatan di Kabupaten Dharmasraya, 2019 - 2020
 Table 7.2 *Number of Restaurant by Subdistrict in Dharmasraya Regency, 2019 - 2020*

Kecamatan Subdistrict	2019	2020
(1)	(2)	(3)
1. Sungai Rumbai	15	15
2. Koto Besar	-	-
3. Asam Jujuhan	-	-
4. Koto Baru	7	7
5. Koto Salak	-	-
6. Tiumang	-	-
7. Padang Laweh	-	-
7. Sitiung	17	17
9. Timpeh	-	-
10. Pulau Punjung	32	32
11. Sembilan Koto	-	-
Dharmasraya	71	71

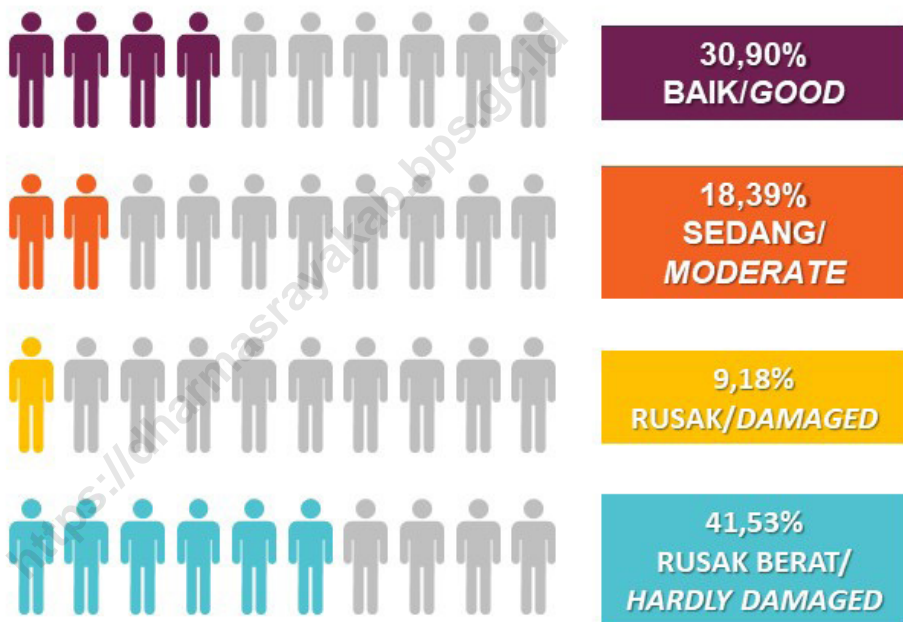
Sumber : Badan Keuangan Daerah Kabupaten Dharmasraya
 Source : *Regional Finance Agency Dharmasraya Regency*

8

TRANSPORTASI DAN KOMUNIKASI

TRANSPORTATION AND COMMUNICATION

PERSENTASE PANJANG JALAN MENURUT KONDISI JALAN *PERCENTAGE OF ROAD LENGTH ACCORDING TO ROAD CONDITIONS*



PENJELASAN TEKNIS

1. Data panjang jalan yang disajikan adalah data jalan negara, jalan provinsi dan jalan kabupaten serta banyaknya jembatan yang bersumber dari Dinas Pekerjaan Umum Kabupaten Dharmasraya.
2. Data transportasi di Dharmasraya seluruhnya meliputi angkutan darat karena wilayah Kabupaten Dharmasraya adalah daratan.
3. Kantor Pos adalah pemberi pelayanan pengiriman barang, uang, dsb. Dari suatu tempat ke tempat yang lain. Pengguna pelayanan biasanya diharuskan menempel perangko yang cukup pada sampul surat, kartu pos, pos wesel, warkat pos, paket dsb. Rumah pos berfungsi sama seperti kantor pos dan kantor pos pembantu, bedanya rumah pos biasanya terletak di daerah terpencil. Data pos untuk Kabupaten Dharmasraya masih terpusat di Kantor Pos Kota Sawahlunto.
4. Data jumlah kendaraan diperoleh dari UPTD Pelayanan Pendapatan Propinsi di Dharmasraya (Samsat).

TECHNICAL NOTES

1. *Data presented path length is data state roads, provincial roads and district roads and many bridges are sourced from Dharmasraya County Public Works Department.*
2. *Data transport in Dharmasraya entirely covers land transportation because the district is Dharmasraya mainland.*
3. *The Post Office is the service provider delivery of goods, money, etc. From one place to another. User services are usually required considerable sticking stamps on envelopes, postcards, postal money orders, postal letter, package and so on. Heading home the same functions as the post office and the post office helpers, except postal homes are usually located in remote areas. Data on post to Dharmasraya remains concentrated at the Post Office Sawahlunto.*
4. *Data obtained from the number of vehicles UPTD Dharmasraya Provincial Revenue Services (Samsat).*

TRANSPORTATION AND COMMUNICATION

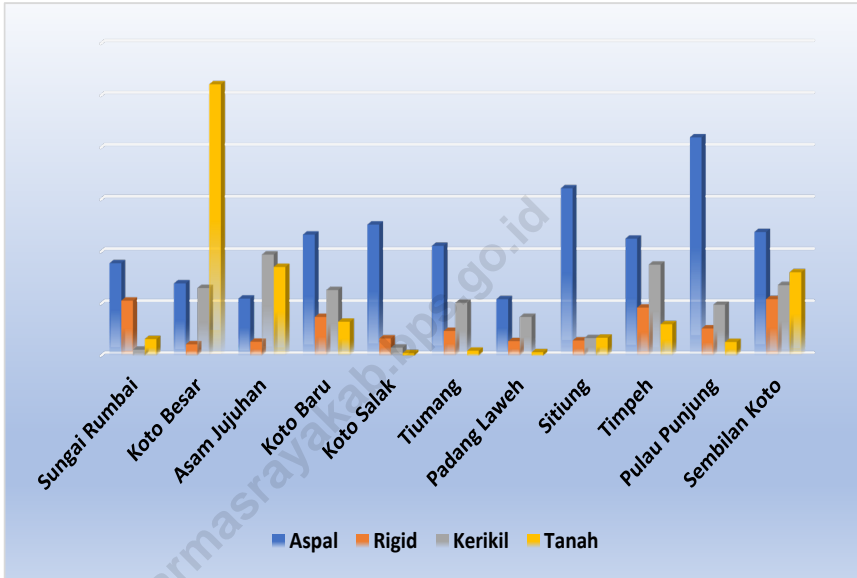
5. Jumlah tempat wisata diperoleh dari Dinas Perhubungan, Komunikasi, Informatika, Pariwisata dan Budaya.
 6. Telekomunikasi adalah setiap pemancaran, pengiriman dan atau penerimaan dari setiap informasi dalam bentuk tanda-tanda, isyarat, tulisan, gambar, suara dan bunyi melalui sistem kawat, optik, radio atau sistem elektromagnetik lainnya.
 7. Jaringan telekomunikasi adalah rangkaian perangkat telekomunikasi dan kelengkapannya yang digunakan dalam bertelekomunikasi.
5. *The number of tourist spots obtained from the Department of Transportation, Communications, Information, Tourism and Culture*
 6. *Telecommunications is transmitting and receiving of information in the form of signs, signals, writing, images, sounds and sound by wire, optical, radio or other electromagnetic systems.*
 7. *The telecommunications network is a series of telecommunications equipment and apparatus used in telecommunications.*

Gambar 8.1

Figure

Panjang Jalan Menurut Jenis Permukaan Jalan di Kabupaten Dharmasraya (Km), 2020

Length of Roads by Type of Surface in Dharmasraya Regency (Km), 2020



Sumber : Dinas Pekerjaan Umum dan Tata Ruang Kabupaten Dharmasraya

Source : Regional Office of Public Works and Spatial Planning of Dharmasraya Regency

8.1 TRANSPORTASI/ TRANSPORTATION

Tabel
Table

8.1.1

Panjang Jalan Menurut Kecamatan dan Pemerintahan yang Berwenang Mengelolanya di Kabupaten Dharmasraya (Km), 2020

Length of Roads by Road Class and Level of Government Authority in Dharmasraya Regency (Km), 2020

Kecamatan <i>Subdistrict</i>	Pemerintah yang Berwenang Mengelola <i>Level of Government Authority</i>			Jumlah <i>Total</i>
	Negara <i>State</i>	Provinsi <i>Province</i>	Kabupaten <i>Regency</i>	
(1)	(2)	(3)	(4)	(5)
1 Sungai Rumbai	7.30	-	65.82	81.22
2 Koto Besar	-	-	162.88	183.08
3 Asam Jujuhan	-	-	100.72	100.72
4 Koto Baru	15.00	24.00	100.17	141.37
5 Koto Salak	-	5.90	61.53	61.53
6 Tiumang	-	-	74.43	74.43
7 Padang Laweh	-	-	43.94	43.94
8 Sitiung	13.00	29.00	84.16	126.16
9 Timpeh	-	-	111.01	111.01
10 Pulau Punjung	25.32	11.60	119.57	144.89
11 Sembilan Koto	-	-	128.91	128.91
Dharmasraya	60.62	70.50	1 053.13	1 184.25

Sumber : Dinas Pekerjaan Umum dan Penataan ruang Kabupaten Dharmasraya
Source : *Department of Public Works and Spatial Planning of Dharmasraya Regency*

Tabel

Table 8.1.2

Panjang Jalan Kabupaten Menurut Kecamatan dan Jenis Permukaan Jalan di Kabupaten Dharmasraya (Km), 2020

Lenght of Regency Roads by Subdistrict and Type of Roads Surface in Dharmasraya Regency (Km), 2020

Kecamatan <i>Subdistrict</i>	Jenis Permukaan Jalan <i>Type of Road Surface</i>				Jumlah <i>Total</i>
	Aspal <i>Asphalt</i>	Rigid/ <i>Rigid</i>	Kerikil <i>Gravel</i>	Tanah <i>Land</i>	
(1)	(2)	(3)	(4)	(5)	(6)
1 Sungai Rumbai	35.66	21.27	2.40	6.49	65.82
2 Koto Besar	27.91	4.47	26.13	104.37	162.88
3 Asam Jujuhan	22.05	5.45	38.99	34.23	100.72
4 Koto Baru	46.67	14.99	25.35	13.16	100.17
5 Koto Salak	50.53	6.72	3.20	1.08	61.53
6 Tiumang	42.35	9.61	20.46	2.00	74.43
7 Padang Laweh	21.83	5.68	15.01	1.42	43.94
8 Sitiung	64.36	5.94	6.85	7.00	84.16
9 Timpeh	45.10	18.59	35.11	12.20	111.01
10 Pulau Punjung	83.95	10.57	19.69	5.37	119.57
11 Sembilan Koto	47.65	21.85	27.22	32.19	128.91
Dharmasraya	488.06	125.15	220.41	219.51	1 053.13

Sumber : Dinas Pekerjaan Umum dan Penataan ruang Kabupaten Dharmasraya

Source : *Department of Public Works and Spatial Planning of Dharmasraya Regency*

TRANSPORTATION AND COMMUNICATION

Tabel
Table

8.1.3

Panjang Jalan Kabupaten Menurut Kecamatan dan Kondisi Jalan di Kabupaten Dharmasraya (Km), 2020
Length of Regency Roads by Subdistrict and Road Condition in Dharmasraya Regency (Km), 2020

Kecamatan Subdistrict	Kondisi Jalan/Road Condition				Jumlah Total
	Baik Good	Sedang Moderate	Rusak Damaged	Rusak Berat Severely Damaged	
(1)	(2)	(3)	(4)	(5)	(6)
1 Sungai Rumbai	14.85	19.29	22.54	9.15	65.82
2 Koto Besar	11.25	28.78	3.35	119.50	162.88
3 Asam Jujuhan	22.63	1.32	3.55	73.22	100.72
4 Koto Baru	30.65	27.50	3.51	38.51	100.17
5 Koto Salak	27.78	14.84	14.63	4.28	61.53
6 Tiumang	30.48	10.04	12.40	21.50	74.43
7 Padang Laweh	10.79	14.70	2.02	16.43	43.94
8 Sitiung	49.54	18.99	-	15.63	84.16
9 Timpeh	43.91	3.57	11.35	52.17	111.01
10 Pulau Punjung	69.59	15.86	7.59	26.53	119.57
11 Sembilan Koto	16.93	40.60	6.86	64.53	128.91
Dharmasraya	328.40	195.49	87.80	441.44	1 053.13

Sumber : Dinas Pekerjaan Umum dan Penataan ruang Kabupaten Dharmasraya
Source : Department of Public Works and Spatial Planning of Dharmasraya Regency

Tabel 8.1.4 Jumlah Kendaraan Bermotor Menurut Jenis Kendaraan di Kabupaten Dharmasraya, 2016 - 2020
 Table Number of Motor Vehicles by Type of Vehicle in Dharmasraya Regency, 2016 - 2020

Tahun / Years	Jenis Kendaraan Type of Vehicle		
	Mobil Penumpang Passenger Cars	Mobil Barang Freight Cars	Sepeda Motor Motorcycles
(1)	(2)	(3)	(4)
2016	4 503	2 720	23 865
2017	5 294	2 129	84 752
2018	6 534	5 479	90 728
2019	7 541	5 260	85 771
2020	7 690	4 144	54 446

Sumber : UPTD Pengelolaan Pendapatan Daerah Kabupaten Dharmasraya

Source : Regional Technical Implementation Unit: Revenue Management of Dharmasraya Regency

TRANSPORTATION AND COMMUNICATION

Tabel
Table 8.1.5

Banyaknya Kendaraan Angkutan Menurut Jenis dan Penggunaan di Kabupaten Dharmasraya, 2020
Number of Vehicle by Kind and Utilization in Dharmasraya Regency, 2020

<i>Jenis Kendaraan Kind of Vehicle</i>	<i>Pribadi Private</i>	<i>Umum Publik</i>	<i>Dinas Office Car</i>	<i>Jumlah Total</i>
(1)	(2)	(3)	(4)	(5)
Mobil Penumpang				
Sedan	398	-	4	402
Jeep	721	-	11	732
Mini Bus	6 325	-	167	6 492
Mikro Bus	44	4	13	61
Bus	1	-	2	3
Mobil Barang				
Pick Up	2 614	-	58	2 672
Light Truck	487	525	24	1 036
Truck	37	396	3	436
Sepeda Motor				
Roda Dua	53 359	-	1 024	54 383
Roda Tiga	29	-	34	63
Dharmasraya	64 015	925	1 340	66 280

Sumber : UPTD Pengelolaan Pendapatan Daerah Kabupaten Dharmasraya

Source : Regional Technical Implementation Unit: Revenue Management of Dharmasraya Regency

Tabel 8.1.6
 Table

Banyaknya Kendaraan Bermotor Wajib Uji di Kabupaten Dharmasraya, 2020
Number of Vehicle Mandatory Test in Dharmasraya Regency, 2020

Jenis Kendaraan <i>Kind of Vehicle</i>	Golongan <i>Category</i>	Status <i>Status</i>			Jumlah <i>Total</i>
		Pribadi <i>Private</i>	Umum <i>Publik</i>	Dinas <i>Office Car</i>	
(1)	(2)	(3)	(4)	(5)	(6)
Mobil Bus					
Bus Sedang	V	-	1	5	6
Mini Bus	IV	5	-	-	5
Mobil Barang					
Pick Up	IV	940	-	17	957
Truk Sedang	V	74	188	-	262
Truk Besar	VI	73	215	-	288
Truk Tronton	VII	-	-	-	-
Dharmasraya		1 092	404	22	1 518

Sumber : UPTD PKB Dinas Perhubungan Kabupaten Dharmasraya
 Source : UPTD PKB Department of Transportation of Dharmasraya Regency

8.2 KOMUNIKASI/ COMMUNICATION

Tabel 8.2.1
Table

Jumlah Kantor Pos Pembantu Menurut Kecamatan di Kabupaten Dharmasraya, 2016 – 2020

Number of Auxiliary Post Office by Subdistrict in Dharmasraya Regency, 2016 – 2020

Kecamatan Subdistrict	2016	2017	2018	2019	2020
(1)	(2)	(3)	(4)	(5)	(6)
1 Sungai Rumbai	1	1	1	1	1
2 Koto Besar	-	-	-	-	-
3 Asam Jujuhan	-	-	-	-	-
4 Koto Baru	1	1	1	1	1
5 Koto Salak	-	-	-	-	-
6 Tiumang	-	-	-	-	-
7 Padang Laweh	-	-	-	-	-
8 Sitiung	1	1	1	1	1
9 Timpeh	-	-	-	-	-
10 Pulau Punjung	1	1	1	1	1
11 Sembilan Koto	-	-	-	-	-
Dharmasraya	4	4	4	4	4

Sumber : PT POS Indonesia Kota Sawahlunto
Source : *Indonesia Post Office of Sawahlunto Municipality*

Tabel 8.2.2
Table

Banyaknya Surat Pos Biasa dan Tercatat yang Dikirim dan Diterima Melalui Kantor Pos di Kabupaten Dharmasraya, 2020

Number of Ordinary Registered Mail Sent and Received By Post Office in Dharmasraya Regency, 2020

Kantor Pos Post Office	Surat Pos Express Express Mail		Surat Kilat Khusus Special Express Mail	
	Dikirim Sent	Diterima Received	Dikirim Sent	Diterima Received
(1)	(2)	(3)	(4)	(5)
Sungai Rumbai	518	60	1 552	4 007
Koto Baru	425	110	708	4 964
Sitiung	277	26	1 440	1 816
Pulau Punjung	695	227	1 194	7 865
Jumlah/Total	1 915	423	4 894	18 652

Sumber : PT POS Indonesia Kota Sawahlunto
Source : Indonesia Post Office of Sawahlunto Municipality

Tabel 8.2.3 Banyaknya Post Paket yang Dikirim dan Diterima Melalui Kantor Pos di Kabupaten Dharmasraya, 2020
 Table Number of Parcels Received and Sent by Post Office, 2020

Kantor Pos Post Office	Paket Pos Biasa/ Ordinary Parcel		Paket Pos Kilat Khusus/ Special Express Parcel	
	Kirim/Sent	Terima/ Received	Kirim/Sent	Terima /Received
(1)	(2)	(3)	(4)	(5)
Sungai Rumbai	60	169	119	1 449
Koto Baru	56	194	222	1 401
Sitiung	73	159	82	940
Pulau Punjung	40	157	104	1 167
Jumlah/Total	229	679	527	4 957

Sumber : PT POS Indonesia Kota Sawahlunto
 Source : Indonesia Post Office of Sawahlunto Municipality

Tabel 8.2.3 Lanjutan / *Continued*
Table

Kantor Pos <i>Post Office</i>	Paket Pos Jumbo Ekonomi/ <i>Jumbo Economy Parcel</i>		Jumlah/ <i>Total</i>	
	Kirim/Sent	Terima / <i>Received</i>	Kirim/Sent	Terima/ <i>Received</i>
(1)	(4)	(5)	(8)	(9)
Sungai Rumbai	35	439	214	2 057
Koto Baru	37	406	315	2 001
Sitiung	48	335	203	1 434
Pulau Punjung	21	356	165	1 680
Jumlah/Total	141	1 536	897	7 172

Sumber : PT POS Indonesia Kota Sawahlunto
Source : *Indonesia Post Office of Sawahlunto Municipality*

TRANSPORTATION AND COMMUNICATION

Tabel 8.2.4 Jumlah Wesel Pos yang Diterima/Dikirim di Kabupaten Dharmasraya, 2020
 Table Number of Money Orders Sent Received/Sent, 2020

Kantor Pos / Post Office	Dikirim/ Send		Diterima/ Received	
	Wesel	Jumlah Uang (Rp)	Wesel	Jumlah Uang (Rp)
(1)	(2)	(3)	(4)	(5)
Sungai Rumbai	865	1 916 592 000	1 986	2 154 090 505
Koto Baru	563	1 088 228 265	2 352	1 980 666 666
Sitiung	923	3 940 057 400	1 479	1 370 644 871
Pulau Punjung	453	1 017 412 800	1 989	2 012 310 008
Jumlah/Total	2 804	7 962 290 465	7 806	7 517 712 050

Sumber : PT POS Indonesia Kota Sawahlunto

Source : Indonesia Post Office of Sawahlunto Municipality

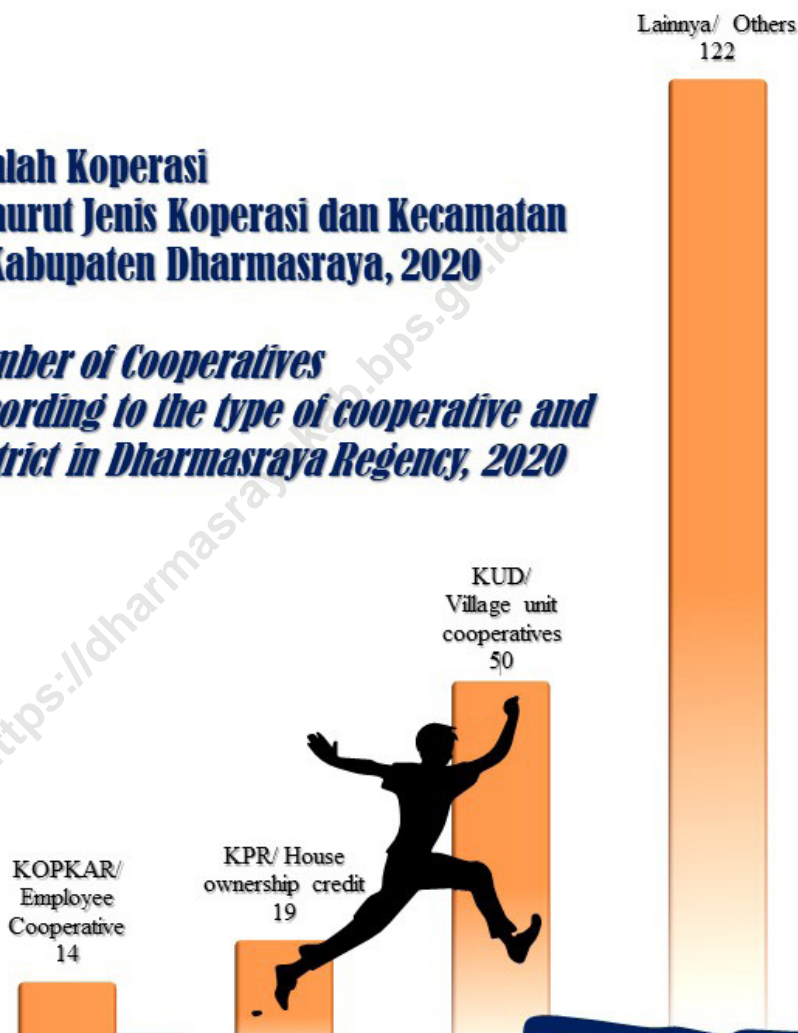
9

PERBANKAN, KOPERASI, DAN HARGA-HARGA

BANKING, COOPERATIVE, AND PRICES

Jumlah Koperasi Menurut Jenis Koperasi dan Kecamatan di Kabupaten Dharmasraya, 2020

*Number of Cooperatives
According to the type of cooperative and
District in Dharmasraya Regency, 2020*



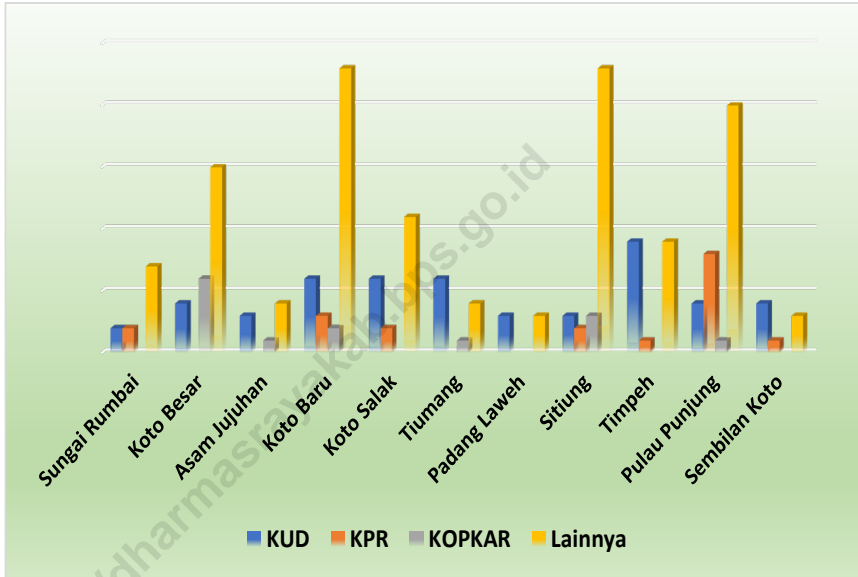
PENJELASAN TEKNIS

1. **Realisasi Penerimaan dan Pengeluaran Pemerintah Pemerintah Provinsi** adalah realisasi/perhitungan APBD Provinsi pada tiap tahun anggaran.
2. **Pendapatan Asli Daerah (PAD)** adalah pendapatan yang diperoleh daerah yang dipungut berdasarkan peraturan daerah sesuai dengan peraturan perundang-undangan, guna keperluan daerah yang bersangkutan dalam membiayai kegiatannya.
3. **Dana Perimbangan** adalah dana yang bersumber dari pendapatan APBN yang dialokasikan kepada Daerah untuk mendanai kebutuhan daerah dalam rangka pelaksanaan desentralisasi.
4. **Lain-lain Pendapatan yang Sah** adalah pendapatan lainnya dari pemerintah pusat dan atau dari instansi pusat, serta dari daerah lainnya.

TECHNICAL NOTES

1. **Actual revenue and expenditure of Provincial Government** is the realization/provincial budget calculations for every fiscal year.
2. **Original Local Government Revenue** is revenue that withheld based on local regulations in accordance with the legislation, for the purposes of financing their activities.
3. **Balanced Budget** is the fund coming from the state budget that allocated to regions to fund their needs in the context of decentralization.
4. **Other Legal Revenue** is other income that coming from the central government and or from the central agencies, as well as from other local government.

Gambar 9.1 Jumlah Koperasi Menurut Jenis Koperasi dan Kecamatan di Kabupaten Dharmasraya, 2020
 Figure Number of Cooperatives by Type of Cooperative and Subdistrict in Dharmasraya Regency, 2020



Sumber: Dinas Koperasi, Usaha Kecil, Menengah dan Perdagangan Kabupaten Dharmasraya
 Source: Department of Cooperatives, Small, Medium Enterprise and Trade of Dharmasraya Regency

9.1 PERBANKAN / BANKING

Tabel 9.1.1 Jumlah Kantor Bank Menurut Kelompok Bank di Kabupaten Dharmasraya, 2015-2020
 Table 9.1.1 Number of Bank Office by Bank Group in Dharmasraya Regency, 2015-2020

Kelompok Bank <i>Bank Group</i>	Tahun 2015			
	KP	KC	KCP	KK
(1)	(2)	(3)	(4)	
Bank Umum Konvensional/ Conventional Based Commercial Bank	-	-	21	8
Bank Persero/ <i>State Bank</i>	-	-	14	8
Bank Pembangunan Daerah/ <i>Regional Government Bank</i>	-	-	1	-
Bank Swasta/ <i>Private Bank</i>	-	-	6	-
Bank Asing/ <i>Foreign Bank</i>	-	-	-	-
Bank Umum Syariah/ Sharia Based Commercial Bank	-	-	4	-
Bank Swasta Nasional/ <i>Private National Bank</i>	-	-	4	-
Bank Pembangunan Daerah/ <i>Regional Government Bank</i>	-	-	-	-
Jumlah / Total	-	-	25	8

Lanjutan Tabel/*Continued Table* 9.1.1

Kelompok Bank <i>Bank Group</i>	Tahun 2016			
	KP	KC	KCP	KK
(1)	(2)	(3)	(4)	
Bank Umum Konvensional/ Conventional Based Commercial Bank	-	-	18	8
Bank Persero/ <i>State Bank</i>	-	-	14	8
Bank Pembangunan Daerah/ <i>Regional Government Bank</i>	-	-	1	-
Bank Swasta/ <i>Private Bank</i>	-	-	3	-
Bank Asing/ <i>Foreign Bank</i>	-	-	-	-
Bank Umum Syariah/ Sharia Based Commercial Bank	-	-	4	-
Bank Swasta Nasional/ <i>Private National Bank</i>	-	-	4	-
Bank Pembangunan Daerah/ <i>Regional Government Bank</i>	-	-	-	-
Jumlah / Total	-	-	22	8

Lanjutan Tabel/*Continued Table* 9.1.1

Kelompok Bank <i>Bank Group</i>	Tahun 2017			
	KP	KC	KCP	KK
(1)	(2)	(3)	(4)	
Bank Umum Konvensional/ Conventional Based Commercial Bank	-	-	17	8
Bank Persero/ <i>State Bank</i>	-	-	14	8
Bank Pembangunan Daerah/ <i>Regional Government Bank</i>	-	-	1	-
Bank Swasta/ <i>Private Bank</i>	-	-	2	-
Bank Asing/ <i>Foreign Bank</i>	-	-	-	-
Bank Umum Syariah/ Sharia Based Commercial Bank	-	-	4	-
Bank Swasta Nasional/ <i>Private National Bank</i>	-	-	4	-
Bank Pembangunan Daerah/ <i>Regional Government Bank</i>	-	-	-	-
Jumlah / Total	-	-	21	8

Lanjutan Tabel/*Continued Table* 9.1.1

Kelompok Bank <i>Bank Group</i>	Tahun 2018			
	KP	KC	KCP	KK
(1)	(2)	(3)	(4)	
Bank Umum Konvensional/ Conventional Based Commercial Bank	-	-	17	7
Bank Persero/ <i>State Bank</i>	-	-	14	7
Bank Pembangunan Daerah/ <i>Regional Government Bank</i>	-	-	2	-
Bank Swasta/ <i>Private Bank</i>	-	-	1	-
Bank Asing/ <i>Foreign Bank</i>	-	-	-	-
Bank Umum Syariah/ Sharia Based Commercial Bank	-	-	4	-
Bank Swasta Nasional/ <i>Private National Bank</i>	-	-	4	-
Bank Pembangunan Daerah/ <i>Regional Government Bank</i>	-	-	-	-
Jumlah / Total	-	-	21	7

Lanjutan Tabel/Continued Table 9.1.1

Kelompok Bank <i>Bank Group</i>	Tahun 2019			
	KP	KC	KCP	KK
(1)	(2)	(3)	(4)	
Bank Umum Konvensional/ Conventional Based Commercial Bank	-	-	16	7
Bank Persero/ <i>State Bank</i>	-	-	14	7
Bank Pembangunan Daerah/ <i>Regional Government Bank</i>	-	-	2	-
Bank Swasta/ <i>Private Bank</i>	-	-	-	-
Bank Asing/ <i>Foreign Bank</i>	-	-	-	-
Bank Umum Syariah/ Sharia Based Commercial Bank	-	-	4	-
Bank Swasta Nasional/ <i>Private National Bank</i>	-	-	4	-
Bank Pembangunan Daerah/ <i>Regional Government Bank</i>	-	-	-	-
Jumlah / Total	-	-	20	7

Lanjutan Tabel/*Continued Table* 9.1.1

Kelompok Bank <i>Bank Group</i>	Tahun 2020			
	KP	KC	KCP	KK
(1)	(2)	(3)	(4)	
Bank Umum Konvensional/ Conventional Based Commercial Bank	-	-	16	6
Bank Persero/ <i>State Bank</i>	-	-	14	6
Bank Pembangunan Daerah/ <i>Regional Government Bank</i>	-	-	2	-
Bank Swasta/ <i>Private Bank</i>	-	-	-	-
Bank Asing/ <i>Foreign Bank</i>	-	-	-	-
Bank Umum Syariah/ Sharia Based Commercial Bank	-	-	2	-
Bank Swasta Nasional/ <i>Private National Bank</i>	-	-	2	-
Bank Pembangunan Daerah/ <i>Regional Government Bank</i>	-	-	-	-
Jumlah / Total	-	-	18	6

Sumber: Otoritas Jasa Keuangan
Source: *Financial Services Authority*

Keterangan:

KP: Kantor Pusat
Head Office

KC: Kantor Cabang
Branch Office

KCP: Kantor Cabang Pembantu
Supporting Branch Office

KK: Kantor Kas
Cash Office

9.2 KOPERASI / COOPERATIVE

Tabel 9.2.1 Jumlah Koperasi Menurut Jenis Koperasi dan Kecamatan di Kabupaten Dharmasraya, 2020
 Table Number of Cooperatives by Type of Cooperative and Subdistrict in Dharmasraya Regency, 2020

Kecamatan Subdistrict	KUD	KPR	KOPKAR	Lainnya Other	Jumlah Total
(1)	(2)	(3)	(4)	(5)	(6)
1. Sungai Rumbai	2	2	-	7	11
2. Koto Besar	4	-	6	15	25
3. Asam Jujuhan	3	-	1	4	8
4. Koto Baru	6	3	2	23	34
5. Koto Salak	6	2	-	11	18
6. Tiumang	6	-	1	4	11
7. Padang Laweh	3	-	-	3	6
8. Sitiung	3	2	3	23	31
9. Timpeh	9	1	-	9	19
10. Pulau Punjung	4	8	1	20	33
11. Sembilan Koto	4	1	-	3	8
Dharmasraya	50	19	14	122	204

Sumber: Dinas Koperasi, Usaha Kecil, Menengah dan Perdagangan Kabupaten Dharmasraya
 Source: Department of Cooperatives, Small, Medium Enterprise and Trade of Dharmasraya Regency

9.3 HARGA-HARGA / PRICES

Tabel 9.3.1 Rata-rata Harga Eceran beberapa Bahan Pokok Per Bulan di Kabupaten Dharmasraya (Rupiah), 2020
 Table 9.3.1 *Average Retail Price of Essential Commodities Per Month in Dharmasraya Regency (Rupiahs), 2020*

Jenis Barang Commodities	Kualitas Quality	Satuan Unit	Jan Jan	Feb Feb	Maret March	April April
(1)	(2)	(3)	(4)	(5)	(6)	(7)
1. Beras/Rice	IR 64	Kg	11 000	11 000	11 000	11 000
	Anak Daro	Kg	14 000	14 500	14 500	14 500
2. Gula Pasir/Sugar	Gulaku	Kg	18 000	18 000	19 500	20 500
	Curah	Kg	14 000	143 33	16 000	17 333
3. Garam/Salt	Hancur	250 gr	2 750	2 750	2 750	2 750
4. Ikan Asin/ Salted Fish	Teri No.1	Kg	77 666	78 333	76 666	78 333
	Sepat No. 2	Kg	50 000	48 000	48 000	48 000
	Peda Putih	Kg	68 000	70 000	70 000	60 000
5. Minyak Goreng / Cooking Oil	Curah	Liter	13 000	13 500	13 500	13 500
	Tawon	Liter	12 000	13 000	14 000	14 000
	Filma	Liter	14 000	14 000	14 000	14 000
6. Susu Kental Manis/ Sweetened Condensed Milk	Cokelat	kaleng (390gr)	9 500	10 000	9 500	9 500
	Putih	kaleng (390gr)	10 000	10 000	10 000	10 000
7. Tepung/Flour	Segitiga Biru	Kg	16 000	16 000	16 000	16 000
	Payung	Kg	14 000	13 000	13 000	13 000

Lanjutan Tabel/Continued Table 9.3.1

Jenis Barang Commodities	Kualitas Quality	Satuan Unit	Mei May	Juni June	Juli July	Agus August
(1)	(2)	(3)	(8)	(9)	(10)	(11)
1. Beras/Rice	Segar	Kg	11 000	11 000	11 000	11 000
	Botan	Kaleng	14 500	14 500	14 500	14 500
2. Gula Pasir/Sugar	Lokal	1 ekor (1,5 kg)	19 000	18 000	18 000	18 000
	Ayam Pedaging	Kg	17 333	16 666	16 333	15 333
3. Garam/Salt	Lokal	Kg	2 750	2 750	2 750	2 750
4. Ikan Asin/ Salted Fish	Teri No.1	Kg	78 333	81 666	81 666	81 666
	Sepat No. 2	Kg	48 000	49 333	52 666	51 333
	Peda Putih	Kg	65 000	65 000	65 000	65 000
5. Minyak Goreng / Cooking Oil	Curah	Liter	14 000	12 000	12 000	12 500
	Tawon	Liter	15 000	12 000	12 000	12 000
	Filma	Liter	14 000	14 000	14 000	14 000
6. Susu Kental Manis/ Sweetened Condensed Milk	Cokelat	kaleng (390gr)	9 500	10 000	10 000	10 500
	Putih	kaleng (390gr)	10 000	10 000	10 000	10 000
7. Tepung/Flour	Segitiga Biru	Kg	16 000	16 000	16 000	16 000
	Payung	Kg	13 000	12 000	12 000	12 000

Lanjutan Tabel/Continued Table 9.3.1

Jenis Barang Commodities	Kualitas Quality	Satuan Unit	Sept Sept	Okt Oct	Nov Nov	Des Des
(1)	(2)	(3)	(8)	(9)	(10)	(11)
1. Beras/Rice	IR 64	Kg	11 000	11 000	11 000	11 000
	Anak Daro	Kg	14 500	14 500	14 000	14 000
2. Gula Pasir/Sugar	Gulaku	Kg	18 000	18 000	18 000	18 000
	Curah	Kg	15 333	15 333	15 333	15 333
3. Garam/Salt	Hancur	250 gr	2 750	2 750	2 750	2 750
4. Ikan Asin/ Salted Fish	Teri No.1	Kg	81 666	81 666	81 666	88 333
	Sepat No. 2	Kg	51 333	51 333	51 333	51 333
	Peda Putih	Kg	77 000	77 000	80 000	90 000
5. Minyak Goreng / Cooking Oil	Curah	Liter	12 500	12 500	13 250	13 250
	Tawon	Liter	12 000	12 000	15 000	15 000
	Filma	Liter	14 000	14 000	14 000	14 000
6. Susu Kental Manis/ Sweetened Condensed Milk	Cokelat	kaleng (390gr)	10 500	10 500	10 000	10 000
	Putih	kaleng (390gr)	10 000	10 000	10 000	10 000
7. Tepung/Flour	Segitiga Biru	Kg	16 000	16 000	16 000	16 000
	Payung	Kg	12 000	12 000	12 000	12 000

Lanjutan Tabel/Continued Table 9.3.1

Jenis Barang Commodities	Kualitas Quality	Satuan Unit	Jan Jan	Feb Feb	Maret March	April April
(1)	(2)	(3)	(4)	(5)	(6)	(7)
8. Ikan Tongkol	Segar	Kg	26 666	26 333	27 000	27 000
9. Ikan Dalam Kaleng	Botan	kaleng	22 333	22 333	22 333	22 333
10. Ayam Kampung Hidup	Lokal	1 ekor (1,5 kg)	52 500	52 500	52 500	52 500
11. Daging Ayam Ras	Ayam Pedaging	Kg	32 500	33 500	37 500	27 500
12. Daging Sapi	Lokal	Kg	123 333	123 333	123 333	123 333
13. Susu Bubuk	Full Cream	kotak (400gr)	45 000	45 000	45 000	45 000
14. Susu Bubuk Bayi	SGM	kotak (400gr)	37 500	37 500	37 500	37 500
15. Sabun Cuci	Rinso bubuk	Kg	19 333	19 333	19 666	20 000
	Daia bubuk	Kg	17 666	17 666	17 333	18 333
16. Gas LPG	Pertamina	3 kg	25 428	25 428	25 571	25 571
	Pertamina	12 kg	160 714	160 714	160 714	160 714
17. Mie Instan	Supermi Ayam Bawang Indomie	Bungkus (75gr)	2 500	2 500	2 500	2 500
	Ayam Bawang	Bungkus (70gr)	2 833	2 833	2 833	2 833
	Mi Sedap Goreng	Bungkus (90gr)	2 666	2 666	2 666	2 666
18. Telur Ayam Ras	Lokal	Kg	18 750	18 750	19 500	19 500
19. Telur Ayam Kampung	Lokal	Butir	2 333	2 500	2 500	2 500
20. Telur Itik/bebek	Lokal	Butir	2 833	2 833	3 000	3 000

Lanjutan Tabel/Continued Table 9.3.1

Jenis Barang Commodities	Kualitas Quality	Satuan Unit	Mei May	Juni June	Juli July	Agus August
(1)	(2)	(3)	(8)	(9)	(10)	(11)
8. Ikan Tongkol	Segar	Kg	29 333	25 000	25 000	25 000
9. Ikan Dalam Kaleng	Botan	kaleng	22 333	22 333	22 333	22 333
10. Ayam Kampung Hidup	Lokal	1 ekor (1,5 kg)	52 500	52 500	52 500	52 500
11. Daging Ayam Ras	Ayam Pedaging	Kg	26 000	32 500	325 00	32 500
12. Daging Sapi	Lokal	Kg	123 333	123 333	1233 33	123 333
13. Susu Bubuk	Full Cream	kotak (400gr)	45 000	45 000	45 000	45 000
14. Susu Bubuk Bayi	SGM	kotak (400gr)	37 500	37 500	37 500	37 500
15. Sabun Cuci	Rinso bubuk	Kg	20 000	20 000	20 000	20 000
	Daia bubuk	Kg	18 333	18 333	18 333	18 333
16. Gas LPG	Pertamina	3 kg	25 571	25 571	25 714	26 200
	Pertamina	12 kg	160 714	160 714	161 428	162 000
17. Mie Instan	Supermi Ayam	Bungkus (75gr)	2 500	2 500	2 500	2 500
	Bawang Indomie	Bungkus (70gr)	2 833	2 833	2 833	2 833
	Ayam Bawang	Bungkus (90gr)	2 666	2 666	2 666	2 666
18. Telur Ayam Ras	Lokal	Kg	20 000	20 000	20 000	20 250
19. Telur Ayam Kampung	Lokal	Butir	2 500	2 400	2 366	2 366
20. Telur Itik/bebek	Lokal	Butir	3 000	3 000	3 000	2 833

Lanjutan Tabel/Continued Table 9.3.1

Jenis Barang Commodities	Kualitas Quality	Satuan Unit	Sept Sept	Okt Oct	Nov Nov	Des Des
(1)	(2)	(3)	(8)	(9)	(10)	(11)
8. Ikan Tongkol	Segar	Kg	25 000	25 000	25 000	25 000
9. Ikan Dalam Kaleng	Botan	kaleng	22 333	22 333	22 333	22 333
10. Ayam Kampung Hidup	Lokal	1 ekor (1,5 kg)	52 500	52 500	52 500	52 500
11. Daging Ayam Ras	Ayam Pedaging	Kg	30 000	32 500	32 500	31 500
12. Daging Sapi	Lokal	Kg	123 333	123 333	123 333	123 333
13. Susu Bubuk	Full Cream	kotak (400gr)	45 000	45 000	45 000	45 000
14. Susu Bubuk Bayi	SGM	kotak (400gr)	37 500	37 500	37 500	37 500
15. Sabun Cuci	Rinso bubuk	Kg	20 000	20 000	19 666	19 666
	Daia bubuk	Kg	18 333	18 333	18 333	18 333
16. Gas LPG	Pertamina	3 Kg	26 600	26 200	26 200	26 200
	Pertamina	12 Kg	162 000	162 000	162 000	162 000
17. Mie Instan	Supermi Ayam Bawang Indomie	Bungkus (75gr)	2 500	2 500	2 500	2 500
	Ayam Bawang	Bungkus (70gr)	2 833	2 833	2 833	2 833
	Mi Sedap Goreng	Bungkus (90gr)	2 666	2 666	2 666	2 666
18. Telur Ayam Ras	Lokal	Kg	20 250	20 250	20 250	20 500
19. Telur Ayam Kampung	Lokal	Butir	2 366	2 366	2 200	2 200
20. Telur Itik/bebek	Lokal	Butir	2 833	2 833	2 833	2 833

Sumber: BPS Kabupaten Dharmasraya/Survei Harga Pedesaan 2020
 Source: BPS- Statistic of Dharmasraya Regency/Rural Price Survey 2020

Tabel 9.3.2 Rata-Rata Harga Bahan Bangunan Per Bulan (Rupiah) di Kabupaten Dharmasraya, 2020
 Table 9.3.2 *Average Retail Price of Construction Material Per Month in Dharmasraya Regency (Rupiahs), 2020*

Jenis Barang Commodities	Kualitas Quality	Satuan Unit	Jan Jan	Feb Feb	Maret March	April April
(1)	(2)	(3)	(4)	(5)	(6)	(7)
1. Batu Bata	Sedang	Biji	566	566	566	566
2. Batako	Putih (kapur)	Biji	2 200	2 200	2 200	2 200
	Hitam (semen)	Biji	2 400	2 400	2 400	2 400
3 Pasir	Cor	M ³	216 250	216 250	216 250	216 250
	Halus/ Pasang	M ³	193 750	205 000	217 500	217 500
4. Semen	Semen Padang	1 Zak (50 kg)	66 666	67 000	67 000	67 000
5. Triplek	3 mm	Lembar	55 000	55 000	55 000	55 000
	4 mm	Lembar	72 666	72 666	72 666	72 666
6. Seng Gelombang	BWG. 32	Lembar	42 500	42 500	42 500	42 500
7. Asbes	Djabes- men	Lembar	39 500	39 500	39 500	39 500
8. Paku	3 cm	Kg	18 666	18 666	18 666	18 666
	5 cm	Kg	18 666	18 666	18 666	18 666
9. Cat Kayu	Avian	Kg	68 000	67 000	67 000	67 000
	Platon	Kg	58000	58000	58000	58000
10. Cat Tembok	Avitex	5 Kg	115 000	115 000	115 000	115 000
	Catylac	5 Kg	131 666	131 666	131 666	131 666

Lanjutan Tabel/Continued Table 9.3.2

Jenis Barang Commodities	Kualitas Quality	Satuan Unit	Mei May	Juni June	Juli July	Agus August
(1)	(2)	(3)	(8)	(9)	(10)	(11)
1. Batu Bata	Sedang	Biji	566	566	566	566
2. Batako	Putih (kapur)	Biji	2 200	2 200	2 200	22 00
	Hitam (semen)	Biji	2 400	2 400	24 00	2 400
3 Pasir	Cor	M ³	216 250	216 250	216 250	216 250
	Halus/ Pasang	M ³	217 500	217 500	217 500	217 500
4. Semen	Semen Padang	1 Zak (50 kg)	67 000	67 000	67 000	67 000
5. Triplek	3 mm	Lembar	55 000	55 000	55 000	55 000
	4 mm	Lembar	72 666	72 666	72 666	72 666
6. Seng Gelombang	BWG. 32	Lembar	42 500	42 500	42 500	42 500
7. Asbes	Djabes- men	Lembar	39 500	39 500	395 00	39 500
8. Paku	3 cm	Kg	18 666	18 666	18 666	18 666
	5 cm	Kg	18 666	18 666	18 666	18 666
9. Cat Kayu	Avian	Kg	67 000	66 000	66 000	66 000
	Platon	Kg	58 000	58 000	58 000	58 000
10. Cat Tembok	Avitex	5 Kg	115 000	115 000	115 000	115 000
	Catylac	5 Kg	131 666	133 333	133 333	133 333

Lanjutan Tabel/Continued Table 9.3.2

Jenis Barang Commodities	Kualitas Quality	Satuan Unit	Sept Sept	Okt Oct	Nov Nov	Des Des
(1)	(2)	(3)	(8)	(9)	(10)	(11)
1. Batu Bata	Sedang	Biji	566	566	566	566
2. Batako	Putih (kapur)	Biji	2 200	2 200	2 200	2 200
	Hitam (semen)	Biji	2 400	2 400	2 400	2 400
3 Pasir	Cor	M ³	216 250	216 250	216 250	216 250
	Halus/ Pasang	M ³	217 500	217 500	217 500	217 500
4. Semen	Semen Padang	1 Zak (50 kg)	67 000	67 000	67 000	67 000
5. Triplek	3 mm	Lembar	55 000	55 000	55 000	55 000
	4 mm	Lembar	72 666	72 666	72 666	72 666
6. Seng Gelombang	BWG. 32	Lembar	42 500	42 500	42 500	42 500
7. Asbes	Djabes- men	Lembar	39 500	39 500	39 500	39 500
8. Paku	3 cm	Kg	18 666	18 666	18 666	18 666
	5 cm	Kg	18 666	18 666	18 666	18 666
9. Cat Kayu	Avian	Kg	66 000	66 000	66 000	66 000
	Platon	Kg	58 000	58 000	58 000	58 000
10. Cat Tembok	Avitex	5 Kg	115 000	115 000	115 000	115 000
	Catylac	5 Kg	133 333	133 333	133 333	133 333

Sumber: BPS Kabupaten Dharmasraya/Survei Harga Pedesaan 2020

Source: BPS- Statistic of Dharmasraya Regency/Rural Price Survey 2020

Tabel 9.3.3 Rata-Rata Harga Komoditas Perkebunan Per Bulan (Rupiah) di Kabupaten Dharmasraya, 2020
 Table 9.3.3 Average Retail Price of Plantation Commodities Per Month in Dharmasraya Regency (Rupiahs), 2020

Komoditas Commodities	Kualitas Quality	Satuan Unit	Jan Jan	Feb Feb	Maret March	April April
(1)	(2)	(3)	(4)	(5)	(6)	(7)
1. Kelapa Sawit/ Palm	Tandan Buah Segar	100 Kg	203 333	160 000	141 333	147 333
2. Kakao (Coklat Biji)/Cocoa	Kering	100 Kg	2 000 000	1 933 333	2 000 000	1 933 333
3. Karet/Rubber	Campur Cuka	Kg	7 933	7 433	7 266	6 600
4. Pinang/Beetle Nut	Segar	100 Kg	950 000	850 000	950 000	950 000

Lanjutan Tabel/*Continued Table* 9.3.3

Komoditas <i>Commodities</i>	Kualitas <i>Quality</i>	Satuan <i>Unit</i>	Mei <i>May</i>	Juni <i>June</i>	Juli <i>July</i>	Agus <i>August</i>
(1)	(2)	(3)	(8)	(9)	(10)	(11)
1. Kelapa Sawit/ <i>Palm</i>	Tandan Buah Segar	100 Kg	108 333	160 000	146 333	164 000
2. Kakao (Coklat Biji)/ <i>Cocoa</i>	Kering	100 Kg	1 933 333	2 166 666	1 966 666	2 233 333
3. Karet/ <i>Rubber</i>	Campur Cuka	Kg	5 700	5 933	6 033	6 066
4. Pinang/ <i>Beetle Nut</i>	Segar	100 Kg	950 000	1 150 000	1 075 000	1 000 000

Lanjutan Tabel/Continued Table 9.3.3

Komoditas <i>Commodities</i>	Kualitas <i>Quality</i>	Satuan <i>Unit</i>	Sept <i>Sept</i>	Okt <i>Oct</i>	Nov <i>Nov</i>	Des <i>Des</i>
(1)	(2)	(3)	(8)	(9)	(10)	(11)
1. Kelapa Sawit/ <i>Palm</i>	Tandan Buah Segar	100 Kg	170 000	167 666	178 000	186 666
2. Kakao (Coklat Biji)/ <i>Cocoa</i>	Kering	100 Kg	2 000 000	2 266 666	2 300 000	2 333 333
3. Karet/ <i>Rubber</i>	Campur Cuka	Kg	6 766	7 100	7 866	7 766
4. Pinang/ <i>Beetle Nut</i>	Segar	100 Kg	1 000 000	1 000 000	1 000 000	1 050 000

Sumber: BPS Kabupaten Dharmasraya/Survei Harga Pedesaan 2020
 Source: BPS- Statistic of Dharmasraya Regency/Rural Price Survey 2020

Lima Subkelompok Makanan dengan
Persentase Terbesar dalam Pengeluaran per
Kapita Sebulan 2020

*Five Food Sub-groups with the Largest Percentage of Expenditure per
Capita in 2020*



Makanan Jadi
Prepared food & beverages

30,02%



Rokok & Tembakau
Cigarettes & Tobacco

15,04%



Padi-padian
Cereals

10,99%



Sayur-sayuran
Vegetables

10,78%



Ikan
Fish

7,82%

PENJELASAN TEKNIS

1. Kegiatan pengumpulan data sosial dan ekonomi yang dilaksanakan secara rutin oleh BPS melalui Survei Sosial Ekonomi Nasional (Susenas).
2. Sejak tahun 2011 sampai dengan 2014, pengumpulan data Susenas konsumsi pengeluaran rumah tangga dilaksanakan secara triwulanan. Mulai tahun 2015 pengumpulan data Susenas dilaksanakan dua kali dalam setahun, yaitu pada Maret dan September.
3. Data hasil pencacahan Susenas Maret dapat disajikan untuk tingkat nasional, provinsi, dan kabupaten/kota, sedangkan untuk data hasil Susenas September hanya dapat disajikan untuk tingkat nasional dan provinsi.
4. Data konsumsi/pengeluaran yang dikumpulkan pada Susenas Maret dibagi menjadi dua kelompok, yaitu makanan dan bukan makanan. Jumlah komoditi makanan sebanyak 112 komoditi. Pengumpulan data kelompok makanan meliputi banyaknya komoditi yang dikonsumsi beserta nilai pengeluarannya.

TECHNICAL NOTES

1. *Socioeconomic data collection activities are carried out regularly by the BPS -Statistics Indonesia through the National Socioeconomic Survey (Susenas).*
2. *Since 2011 to 2014, Susenas data collection of household consumption/ expenditures was conducted quarterly. Starting in 2015, collecting of data Susenas carry out twice a year, in March and September.*
3. *The result from Susenas data collection in March can be presented on national, provincial, and regency/ municipal level estimates, while in September can be disseminated only for the national and provincial levels.*
4. *The consumption/expenditure data collected in March Susenas are divided into two groups, namely food and non-food. The number of food commodity are 112 commodities. The food group data collection includes quantity and value of commodities consumed.*

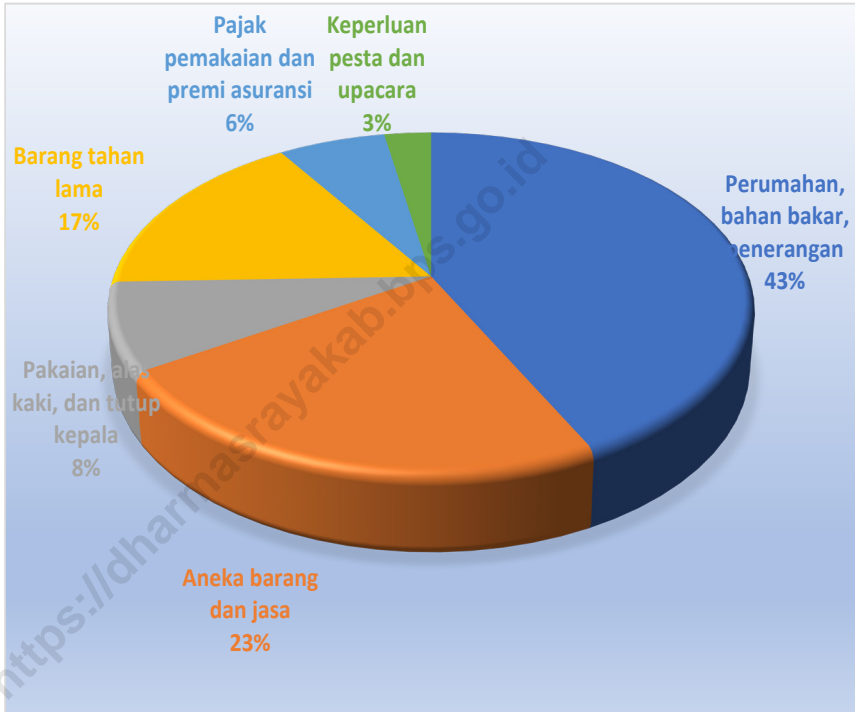
POPULATION EXPENDITURE

5. Pengumpulan data pada sebagian besar kelompok bukan makanan hanya mencakup nilai pengeluaran barang yang dikonsumsi, kecuali beberapa jenis barang tertentu juga dikumpulkan kuantitasnya, seperti listrik, air, gas, dan bahan bakar minyak (BBM).
 6. Referensi waktu survei yang digunakan adalah selama seminggu terakhir untuk konsumsi makanan dan sebulan atau setahun terakhir untuk konsumsi bukan makanan.
 7. **Pengeluaran rata-rata per kapita** adalah biaya yang dikeluarkan untuk konsumsi semua anggota rumah tangga selama sebulan baik yang berasal dari pembelian, pemberian maupun produksi sendiri dibagi dengan banyaknya anggota rumah tangga dalam rumah tangga tersebut.
5. *Data collection on mostly non food groups cover only the value of expenditures consumed except for certain comodities can also collected its quantity, such as the use of electricity, water, gas, and fuel oil (BBM).*
 6. *The survey time reference period is previous week before enumeration date for food consumption and last month or last year for non food consumption.*
 7. ***Per capita Average Expenditure*** is the cost spent for all household members consumption during the month, whether from purchasing, giving or own production, divided by the number of household members in the household.

Gambar 10.1
Figure

Persentase Pengeluaran Rata-rata Perkapita Sebulan Menurut Kelompok Bukan Makanan di Kabupaten Dharmasraya, 2020

Percentage Average Expenditure Per Capita Per Month by Non Food Group in Dharmasraya Regency, 2020



Sumber : Badan Pusat Statistik Kabupaten Dharmasraya
Source : BPS – Statistics of Dharmasraya Regency

POPULATION EXPENDITURE

Tabel 10.1 **Persentase Penduduk Menurut Golongan Pengeluaran Per Kapita Sebulan di Kabupaten Dharmasraya, 2020**
 Table *Percentage of Population by Expenditure Per Capita Per Month Class in Dharmasraya Regency, 2020*

Golongan Pengeluaran <i>Expenditure Class (rupiah)</i>	Persentase Penduduk <i>Percentage of Population</i>
(1)	(2)
< 499 999	1.39
500 000 - 749 999	16.10
750 000 - 999 999	26.76
1 000 000 - 1 499 999	30.27
1 500 000 +	25.47
Jumlah/ Total	100

Sumber : BPS-Survei Sosial Ekonomi Nasional, 2020
 Source : BPS-National Socio Economic Survey, 2020

Tabel 10.2 Pengeluaran Rata-rata Perkapita Sebulan Menurut Golongan Pengeluaran dan Kelompok Barang di Kabupaten Dharmasraya (rupiah), 2020
 Table 10.2 *Average Expenditure Per Capita Per Month by Expenditure Class and Commodity Group in Dharmasraya Regency (rupiahs), 2020*

Golongan Pengeluaran <i>Expenditure Class</i> (rupiah)	Kelompok Barang/ <i>Commodity Group</i>		Jumlah <i>Total</i>
	Makanan <i>Food</i>	Bukan Makanan <i>Non Food</i>	
(1)	(2)	(3)	(4)
< 499 999	272 382	200 033	472 415
500 000 - 749 999	408 833	249 763	658 595
750 000 - 999 999	538 046	343 554	881 600
1 000 000 - 1 499 999	681 986	549 315	1 231 301
1 500 000 +	928 597	1 360 979	2 289 576
Rata-rata per kapita per bulan/ <i>Average Expenditure Per Capita Per Month</i>	656 598	647 889	1 304 487

Sumber : BPS-Survei Sosial Ekonomi Nasional, 2020
 Source : *BPS-National Socio Economic Survey, 2020*

POPULATION EXPENDITURE

Tabel 10.3 Pengeluaran Rata-rata Perkapita Sebulan Menurut Kelompok Makanan di Kabupaten Dharmasraya (rupiah), 2020
 Table Average Expenditure Per Capita Per Month by Food Group in Dharmasraya Regency (rupiahs), 2020

Kelompok Makanan Food Group	Pengeluaran Rata-rata Perkapita Sebulan/ Average Expenditure Per Capita Per Month
(1)	(2)
Padi-padian/ Cereals	72 183
Umbi-umbian/ Tubers	7 617
Ikan/ Fish	51 338
Daging/ Meat	27 026
Telur dan susu/ Eggs and milk	34 478
Sayur-sayuran/ Vegetables	70 770
Kacang-kacangan/ Legumes	10 392
Buah-buahan/ Fruits	28 429
Minyak dan Kelapa/ Oil and Co- conut	21 491
Bahan minuman/ Beverage stuffs	18 162
Bumbu-bumbuan/ Spices	9 559
Bahan Makanan Lainnya/ Other food ingredients	9 316
Makanan dan minuman jadi Prepared food and beverages	197 110
Rokok dan tembakau/ Cigarettes and tobacco	98 727
Jumlah/ Total	656 598

Sumber : BPS-Survei Sosial Ekonomi Nasional, 2020
 Source : BPS-National Socio Economic Survey, 2020

Tabel 10.4 Pengeluaran Rata-rata Perkapita Sebulan Menurut Kelompok Bukan Makanan di Kabupaten Dharmasraya (rupiah), 2020
 Table *Average Expenditure Per Capita Per Month by Non Food Group in Dharmasraya Regency (rupiahs), 2020*

Kelompok Bukan Makanan <i>Non Food Group</i>	Pengeluaran Rata-rata Perkapita Sebulan/ <i>Average Expenditure Per Capita Per Month</i>
(1)	(2)
Perumahan, bahan bakar, penerangan, <i>air/ Housing and household facility</i>	276 859
Aneka barang dan jasa <i>Goods and services</i>	151 559
Pakaian, alas kaki, dan tutup kepala <i>Clothing, footwear, and headgear</i>	54 221
Barang tahan lama <i>Durable goods</i>	106 685
Pajak pemakaian dan premi asuransi <i>Taxes and insurances</i>	40 766
Keperluan pesta dan upacara <i>Parties and ceremonies</i>	17 800
Jumlah/ <i>Total</i>	647 890

Sumber : BPS-Survei Sosial Ekonomi Nasional, 2020
 Source : *BPS-National Socio Economic Survey, 2020*

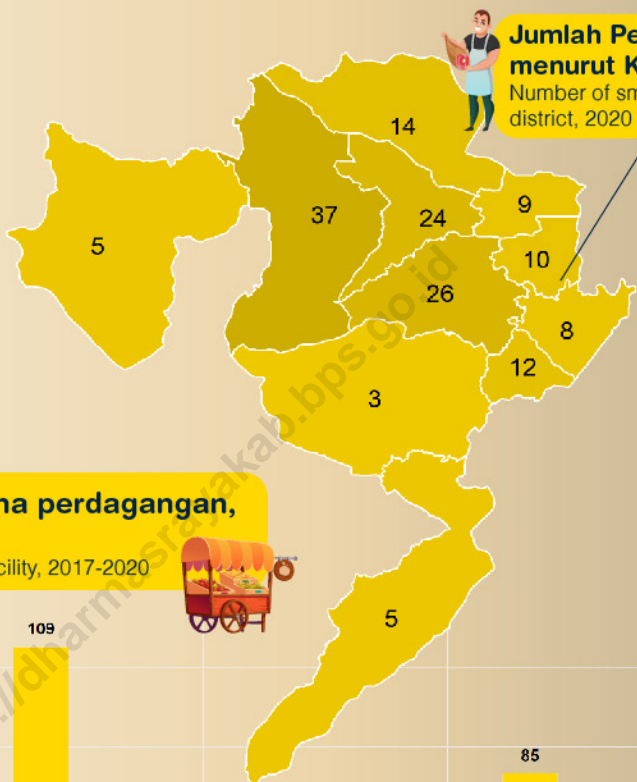
11

PERDAGANGAN

TRADE

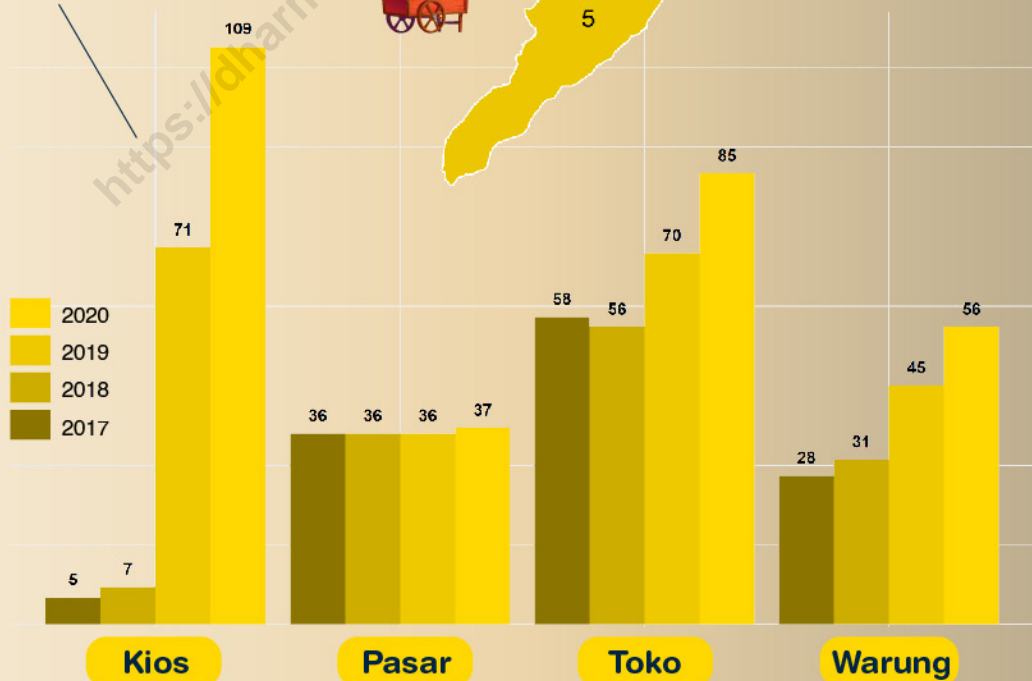
Jumlah Pedagang Kecil menurut Kecamatan, 2020

Number of small merchant by district, 2020



Jumlah sarana perdagangan, 2017-2020

Number of trade facility, 2017-2020



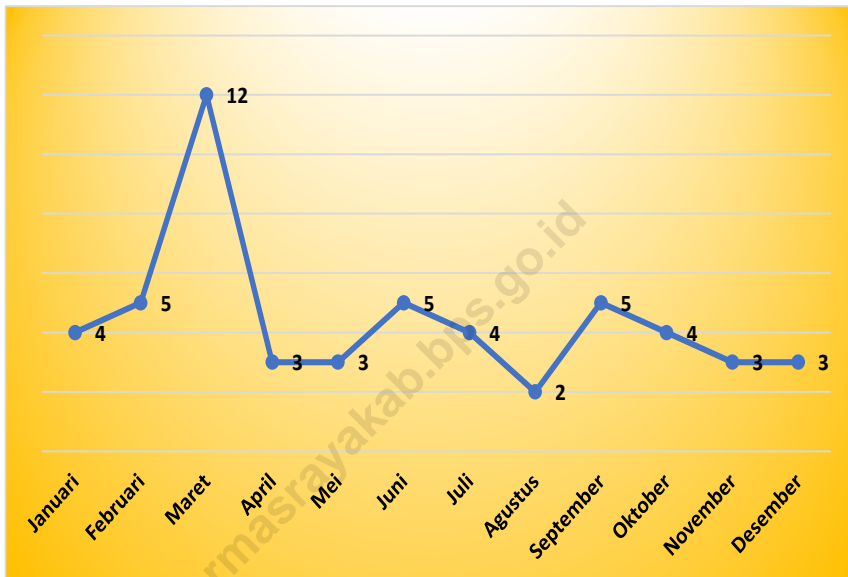
PENJELASAN TEKNIS

1. Tanda Daftar Perusahaan (TDP) adalah tanda daftar yang diberikan oleh Kantor Pendaftaran Perusahaan kepada perusahaan
2. Rata-rata harga bersumber dari data Survei Harga Pedesaan yang dilakukan oleh Badan Pusat Statistik Kabupaten Dharmasraya dan dilaksanakan setiap pertengahan bulan.
3. Koperasi Primer adalah koperasi yang beranggotakan orang perorang minimal beranggotakan 20 orang.
4. Koperasi Sekunder beranggotakan koperasi-koperasi primer.

TECHNICAL NOTES

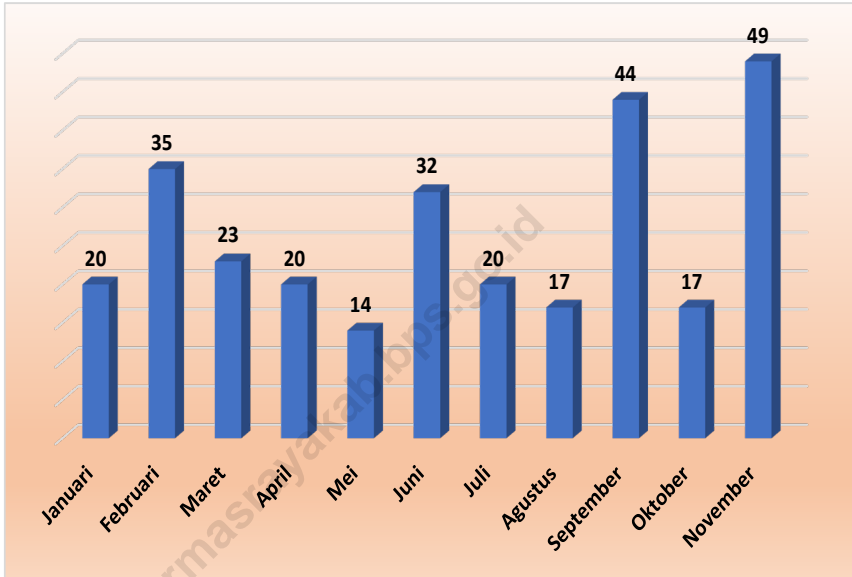
1. *Company Registration (TDP) is a sign of the lists provided by the Company to the Companies Registration Office*
2. *The average price data sourced from the Rural Price Survey conducted by Statistics Dharmasraya and held every midmonth.*
3. *Primary Cooperative is a cooperative beranggotakan person's 20-person minimum.*
4. *Secondary Cooperative consists of primary cooperatives.*

Gambar 11.1 Banyaknya Surat Izin Usaha Perdagangan (SIUP) di Kabupaten Dharmasraya, 2020
 Figure Number of Trading Licence in Dharmasraya Regency, 2020



Sumber : Dinas Penanaman Modal dan Pelayanan Terpadu Satu Pintu
 Source : Investment and License One Stop Integrated Services

Gambar 11.2 Banyaknya Tanda Daftar Perusahaan (TDP) yang Di-
 terbitkan di Kabupaten Dharmasraya , 2020
 Figure Number of Published Trade Register in Dharmasraya
 Regency, 2020



Sumber : Dinas Penanaman Modal dan Pelayanan Terpadu Satu Pintu
 Source : Investment and License One Stop Integrated Services

TRADE

Tabel 11.1 Jumlah Perusahaan Menurut Bentuk Badan Hukum di Kabupaten Dharmasraya, 2016 – 2020
 Table Number of Establishments by Type of Business Entity in Dharmasraya Regency, 2016 –2020

Tipe Badan Hukum Type of Business Entity	2016	2017	2018	2019	2020
(1)	(4)	(5)	(6)	(6)	(6)
Perseroan Terbatas	38	30	36	37	18
CV/Firma	150	84	59	162	44
Koperasi	8	2	10	7	3
Perorangan	225	214	169	289	281
Lainnya	6	7	8	-	-
Jumlah / Total	427	337	282	495	346

Sumber : Dinas Penanaman Modal dan Pelayanan Terpadu Satu Pintu
 Source : Department of Investment and One Stop Integrated Service

Tabel 11.2
Table

Banyaknya Surat Izin Usaha Perdagangan (SIUP) di Kabupaten Dharmasraya, 2020
Number of Trading Licence in Dharmasraya Regency, 2020

Bulan <i>Month</i>	Perusahaan Dagang <i>Trading Enterprise</i>				Jumlah <i>Total</i>
	Mikro <i>Micro</i>	Besar <i>Large</i>	Menengah <i>Medium</i>	Kecil <i>Small</i>	
(1)	(2)	(3)	(4)	(5)	(6)
Januari/ <i>January</i>	7	-	6	7	20
Februari/ <i>February</i>	13	-	10	12	35
Maret/ <i>March</i>	1	-	13	9	23
April/ <i>April</i>	8	-	9	3	20
Mei/ <i>May</i>	5	-	5	4	14
Juni/ <i>June</i>	6	-	7	19	32
Juli/ <i>July</i>	8	-	4	8	20
Agustus/ <i>August</i>	6	-	3	8	17
September/ <i>September</i>	18	-	10	16	44
Oktober/ <i>October</i>	10	1	3	3	17
November/ <i>November</i>	29	-	6	14	49
Desember/ <i>December</i>	34	-	7	14	55
Jumlah / <i>Total</i>	145	1	83	117	346

Sumber : Dinas Penanaman Modal dan Pelayanan Terpadu Satu Pintu
Source : Department of Investment and One Stop Integrated Service

TRADE

Tabel 11.3
Table

Banyaknya Surat Izin yang Dikeluarkan Menurut Jenis dan Bulan di Dharmasraya, 2020
Number of Licence by Type and Month in Dharmasraya, 2020

Bulan Month	SITU	HO/ Gangguan	SIUP	TDP/NIB
(1)	(2)	(3)	(4)	(5)
Januari/January	-	-	4	20
Februari/ February	-	-	5	35
Maret/ March	-	-	12	23
April/ April	-	-	3	20
Mei/ May	-	-	3	14
Juni/ June	-	-	5	32
Juli/ July	-	-	4	20
Agustus/ August	-	-	2	17
September/ September	-	-	5	44
Oktober/ October	-	-	4	17
November/ November	-	-	3	49
Desember/ December	-	-	3	55
Jumlah / Total	-	-	53	346

Tabel 11.3 Lanjutan / Continued
Table

Bulan Month	IUI	IMB	Izin Reklame	Izin Prinsip
(1)	(6)	(7)	(8)	(9)
Januari/January	-	-	-	-
Februari/ February	1	-	-	-
Maret/ March	2	8	-	-
April/ April	1	-	-	-
Mei/ May	2	-	-	-
Juni/ June	2	-	-	-
Juli/ July	-	-	-	-
Agustus/ August	-	-	-	-
September/ September	-	1	-	-
Oktober/ October	-	1	-	-
November/ November	-	14	-	-
Desember/ December	2	31	-	-
Jumlah / Total	10	55	-	-

Tabel 11.3 Lanjutan / Continued
Table

Bulan Month	Izin Lokasi	TDG	IUJK	Jumlah Total
(1)	(10)	(11)	(12)	(13)
Januari/January	-	-	2	26
Februari/ February	-	-	3	44
Maret/ March	-	-	-	45
April/ April	-	-	7	31
Mei/ May	-	-	-	19
Juni/ June	-	-	-	39
Juli/ July	-	-	-	24
Agustus/ August	-	-	-	19
September/ September	-	-	3	53
Oktober/ October	1	-	-	23
November/ November	3	-	-	69
Desember/ December	-	-	2	93
Jumlah / Total	4	-	17	485

Sumber : Dinas Penanaman Modal dan Pelayanan Terpadu Satu Pintu
Source : Department of Investment and One Stop Integrated Service

Tabel 11.4
Table

Jumlah Pedagang Menurut Kecamatan di Kabupaten Dharmasraya, 2020
Number of Merchants by Subdistrict in Dharmasraya Regency, 2020

Kecamatan Subdistrict	Pedagang Besar Wholesaler	Pedagang Menengah Medium Trader	Pedagang Kecil Small Trader	Jumlah Total
(1)	(2)	(3)	(4)	(5)
1. Sungai Rumbai	-	5	12	17
2. Koto Besar	1	1	3	5
3. Asam Jujuhan	-	4	5	9
4. Koto Baru	-	16	26	42
5. Koto Salak	-	4	8	12
6. Tiumang	-	-	10	10
7. Padang Laweh	-	3	9	12
8. Sitiung	-	10	24	34
9. Timpeh	-	4	14	18
10. Pulau Punjung	-	36	37	73
11. Sembilan Koto	-	-	5	5
Dharmasraya	1	83	153	237

Sumber : Dinas Penanaman Modal dan Pelayanan Terpadu Satu Pintu
Source : *Department of Investment and One Stop Integrated Service*

TRADE

Tabel 11.5
Table

Jumlah Sarana Perdagangan Menurut Jenisnya di Kabupaten Dharmasraya, 2017 – 2020

Number of Trading Facilities by Type of Facility in Dharmasraya Regency, 2017 – 2020

Sarana Perdagangan <i>Trading Facilities</i>	2017	2018	2019	2020
(1)	(4)	(5)	(5)	(5)
1. Pasar / <i>Market</i>	36	36	36	37
2. Toko / <i>Store</i>	58	56	70	85
3. Kios	5	7	71	109
4. Warung	28	31	45	56

Sumber: Dinas Koperasi, Usaha Kecil, Menengah dan Perdagangan Kabupaten Dharmasraya
Source: *Department of Cooperatives, Small, Medium Enterprise and Trade of Dharmasraya Regency*

Tabel
Table

11.6

Jumlah Pasar Tradisional Menurut Kecamatan di Kabupaten Dharmasraya, 2020

Number of Traditional Market by Sub District in Dharmasraya Regency, 2020

Kecamatan Subdistrict	Jumlah Total	Nama Pasar Market Name	Kelas Class	Status Status	Hari Pasar Market Day
(1)	(2)	(3)	(4)	(5)	(6)
1. Sungai Rumbai	2	Pasar Sungai Rumbai	I	Nagari	Minggu/ Jum'at
		Pasar Kurnia Koto Salak	II	Nagari	Jum'at
2. Koto Besar	5	Pasar Abai Siat	III	Nagari	Kamis
		Pasar Mayang Taurai	III	Nagari	Selasa
		Pasar Lubuk Karya	III	Nagari	Senin
		Pasar Koto Laweh	III	Nagari	Kamis
		Pasar Koto Ranah	III	Nagari	Sabtu
3. Asam Jujuhan	6	Pasar Sei Limau	III	Nagari	Jum'at
		Pasar Batu Kangkung	III	Nagari	Minggu
		Pasar Bukit Sembilan	III	Nagari	Sabtu
		Pasar Sinamar	III	Nagari	Jum'at
		Pasar Tanjung Alam	III	Nagari	Minggu
		Pasar Mangun Jaya	III	Nagari	Sabtu

Tabel 11.6 Lanjutan / Continued
Table

Kecamatan <i>Subdistrict</i>	Jumlah <i>Total</i>	Nama Pasar <i>Market Name</i>	Kelas <i>Class</i>	Status <i>Status</i>	Hari Pasar <i>Market Day</i>
(1)	(2)	(3)	(4)	(5)	(6)
4. Koto Baru	3	Pasar Koto Baru	I	Nagari	Rabu/ Minggu
		Pasar Sialang Gaung	II	Nagari	Sabtu
		Pasar Ampang Kuranji	III	Nagari	Senin
5. Koto Salak	1	Pasar Ampalu	III	Nagari	Selasa
6. Tiumang	3	Pasar Lagan Jaya	III	Nagari	Senin
		Pasar Sungai Kalang	III	Nagari	Senin/ Jum'at
		Pasar Harapan Mulya	III	Nagari	Minggu
7. Padang Laweh	1	Pasar Sopan Jaya	III	Nagari	Jum'at
8. Sitiung	3	Pasar Sitiung	II	Nagari	Selasa
		Pasar Koto Agung	II	Nagari	Kamis
		Pasar Lawai	III	Nagari	Sabtu

Tabel 11.6 Lanjutan / Continued
Table

Kecamatan Subdistrict	Jumlah Total	Nama Pasar Market Name	Kelas Class	Status Status	Hari Pasar Market Day
(1)	(2)	(3)	(4)	(5)	(6)
9. Timpeh	4	Pasar Pinang Makmur	III	Nagari	Jum'at
		Pasar Marga Makmur	III	Nagari	Minggu
		Pasar Trimulya	III	Nagari	Sabtu
		Pasar Beringin Sakti	III	Nagari	Senin
10. Pulau Punjung	2	Pasar Pulau Punjung	I	Nagari	Minggu/ Jum'at
		Pasar Sikabau	I	Nagari	Senin
11. Sembilan Koto	7	Pasar Silago	III	Nagari	Kamis
		Pasar Padang Hiilalang	III	Nagari	Rabu
		Pasar Lubuk Karak	III	Nagari	Jum'at
		Pasar Banai	III	Nagari	Jum'at
		Pasar Ampang Kuranji	III	Nagari	Rabu
		Pasar Durian Simpai	III	Nagari	Jum'at
		Pasar Koto Baru Silago	III	Nagari	Sabtu
Jumlah / Total	37				

Sumber: Dinas Koperasi, Usaha Kecil, Menengah dan Perdagangan Kabupaten Dharmasraya
Source: Department of Cooperatives, Small, Medium Enterprise and Trade of Dharmasraya Regency


12

SISTEM NERACA REGIONAL

SYSTEM OF REGIONAL ACCOUNTS

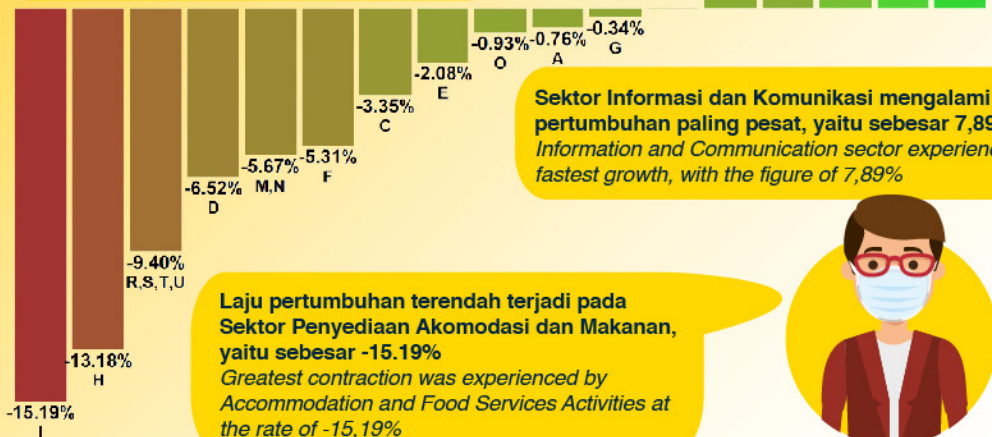
Lima Sektor dengan Kontribusi PDRB Tertinggi (juta rupiah)

Five Sectors with Greatest Contribution to GRDP (million rupiah)



Pertumbuhan PDRB menurut Lapangan Usaha, 2020

GRDP growth by sectors, 2020



Sektor Informasi dan Komunikasi mengalami pertumbuhan paling pesat, yaitu sebesar 7,89%
Information and Communication sector experienced fastest growth, with the figure of 7,89%

Laju pertumbuhan terendah terjadi pada Sektor Penyediaan Akomodasi dan Makanan, yaitu sebesar -15,19%
Greatest contraction was experienced by Accommodation and Food Services Activities at the rate of -15,19%



PENJELASAN TEKNIS

1. Penghitungan statistik neraca nasional mengikuti buku petunjuk yang diterbitkan oleh Perserikatan Bangsa Bangsa (PBB) dikenal sebagai Sistem Neraca Nasional (SNN). SNN adalah rekomendasi internasional tentang bagaimana menyusun ukuran aktivitas ekonomi yang sesuai dengan standar neraca baku yang didasarkan pada prinsip-prinsip ekonomi. Rekomendasi yang dimaksud dinyatakan dalam sekumpulan konsep, definisi, klasifikasi, dan aturan neraca yang disepakati secara internasional dalam mengukur indikator tertentu seperti Produk Domestik Bruto (PDB). Salah satu bentuk adaptasi pencatatan statistik nasional adalah melakukan perubahan tahun dasar PDB Indonesia dari tahun 2000 ke 2010. Perubahan tahun dasar PDB dilakukan seiring dengan mengadopsi rekomendasi PBB yang tertuang dalam Sistem Neraca Nasional 2008 (SNA 2008).
2. Produk Domestik Bruto pada tingkat nasional serta Produk Domestik Regional Bruto (PDRB) pada tingkat regional (provinsi) menggambarkan kemampuan suatu wilayah untuk menciptakan nilai

TECHNICAL NOTES

1. *The method used to estimate national accounts BPS-Statistics is based on the standard guidelines formed by United Nation known as System of National Accounts (SNA). SNA is the internationally agreed standard set of recommendations on how to compile measures of economic activity in accordance with strict accounting conventions based on economic principles. The recommendations are expressed in term of a set of concepts, definitions, classifications and accounting rules that comprise the internationally agreed standard for measuring indicators such as Gross Domestic Product (GDP). One of the improvement in the national statistical system is to rebase GDP form base year 2000 to 2010 in order to capture current economic condition. It is in line with the United Nations (UN) recommendation on 2008 SNA.*
2. *The basic measure of the value added arising from economic activity is known as Gross Domestic Product at the national level and Gross Regional Domestic Product (GRDP) at the regional level*

tambah pada suatu waktu tertentu. Untuk menyusun PDB maupun PDRB digunakan 2 pendekatan, yaitu lapangan usaha dan pengeluaran. Keduanya menyajikan komposisi data nilai tambah dirinci menurut sumber kegiatan ekonomi (lapangan usaha) dan menurut komponen penggunaannya. PDB maupun PDRB dari sisi lapangan usaha merupakan penjumlahan seluruh komponen nilai tambah bruto yang mampu diciptakan oleh sektor-sektor ekonomi atas berbagai aktivitas produksinya. Sedangkan dari sisi pengeluaran menjelaskan tentang penggunaan dari nilai tambah tersebut.

3. PDB menurut lapangan usaha mengalami perubahan klasifikasi dari 9 lapangan usaha menjadi 17 lapangan usaha. PDB menurut lapangan usaha dirinci menurut total nilai tambah dari seluruh sektor ekonomi yang mencakup lapangan usaha Pertanian, Kehutanan, dan Perikanan; Pertambangan dan Penggalian; Industri Pengolahan; Pengadaan Listrik dan Gas; Pengadaan Air, Pengelolaan Sampah, Limbah dan Daur Ulang; Konstruksi; Perdagangan Besar dan Eceran, Reparasi Mobil dan Sepeda Motor;

(provinces/regencies/municipalities). To compile these BPS-Statistics, two approaches have been used, i.e. "production approach" and "expenditure approach". The first approach is to measure value added produced by various kinds of economic activities, while the second approach is to measure final uses of the country's output. In other words, GDP/GRDP is the sum of total value added produced by all economic industries (activities) and the way of using it.

3. *GDP by industry classification changes from 9 sectors to 17 industries. GDP by industry is classified by types of economic activities such as Agriculture, Forestry and Fishing; Mining and Quarrying; Manufacturing; Electricity and Gas; Water supply, Sewerage, Waste Management and Remediation Activities; Construction; Wholesale and Retail Trade; Repair of Motor Vehicles and Motorcycles; Transportation and Storage; Accommodation and Food Service Activities; Information and Communication; Financial and*

Transportasi dan Pergudangan; Penyediaan Akomodasi dan Makan Minum; Informasi dan Komunikasi; Jasa Keuangan dan Asuransi; Real Estat; Jasa Perusahaan; Administrasi Pemerintahan, Pertahanan dan Jaminan Sosial Wajib; Jasa Pendidikan; Jasa Kesehatan dan Kegiatan Sosial; dan Jasa lainnya.

Insurance Activities; Real Estate Activities; Business Activities; Public Administration; Defence and Compulsory Social Security; Education; Human Health and Social Work Activities; and Other Services Activities.

4. PDB menurut pengeluaran mengalami perubahan klasifikasi dimana pengeluaran konsumsi Lembaga Non Profit yang Melayani Rumah Tangga (LNPRT) yang sebelumnya termasuk bagian dari pengeluaran konsumsi rumah tangga menjadi komponen terpisah. Sehingga klasifikasi PDB menurut pengeluaran dirinci menjadi 7 komponen yaitu komponen pengeluaran konsumsi rumah tangga, pengeluaran konsumsi LNPRT, pengeluaran konsumsi pemerintah, pembentukan modal tetap bruto, perubahan inventori, ekspor barang dan jasa, dan impor barang dan jasa.
5. Pengeluaran konsumsi rumah tangga mencakup berbagai pengeluaran konsumsi akhir rumah tangga atas barang dan jasa untuk memenuhi kebutuhan individu ataupun kelompok secara langsung.

4. *GDP by expenditure classification changes where consumption expenditure Non-profit Institutions Serving Households (NPISH) previously included as part of household consumption expenditure is taken out into separate component. So that, GDP by type of expenditures is classified into: household consumption expenditure, NPISH consumption expenditure, government consumption expenditure, gross fixed capital formation, changes in inventories, exports of goods and services, and imports of goods and services.*
5. *Household consumption expenditures consist of expenditures incurred by households, which are used for both individual or collective needs. Household consumptions are*

SYSTEM OF REGIONAL ACCOUNTS

Pengeluaran rumah tangga di sini mencakup makanan dan minuman selain restoran; pakaian, alas kaki dan jasa perawatannya; perumahan dan perlengkapan rumah tangga; kesehatan dan pendidikan; transportasi dan komunikasi; restoran dan hotel serta lainnya.

6. Pengeluaran Konsumsi Pemerintah terdiri dari Pengeluaran Konsumsi Individu dan Pengeluaran Konsumsi Kolektif. Barang dan jasa individu merupakan barang dan jasa privat, dimana ciri-ciri barang dan jasa privat adalah a) *Scarcity*, yaitu ada kelangkaan/keterbatasan dalam jumlah; b) *Excludable consumption*, yaitu konsumsi suatu barang dapat dibatasi hanya pada mereka yang memenuhi persyaratan tertentu (biasanya harga); c) *Rivalrous competition*, yaitu konsumsi oleh satu konsumen akan mengurangi atau menghilangkan kesempatan pihak lain untuk melakukan hal serupa. Contoh barang dan jasa yang dihasilkan pemerintah dan tergolong sebagai barang dan jasa individu adalah jasa pelayanan kesehatan pemerintah di rumah sakit/puskesmas dan jasa pendidikan di sekolah/universitas negeri. Sedangkan barang dan jasa kolektif ekuivalen dengan barang

classified into food and beverages other than restaurants; clothing, footwear, and related maintenance services; housing and household equipment; health and education; transport and communication; restaurants and hotels; and others.

6. *Government consumption expenditure consists of Individual Consumption Expenditure and Collective Consumption Expenditure. Individual goods and services are private goods and services, which the characteristics of private goods is a) Scarcity, that there is a scarcity/limited in number; b) Excludable consumption, the consumption of goods can be limited only to those who meet certain requirements (usually the price); c) Rivalrous competition, ie consumption by the consumer will reduce or eliminate the chance of another party to do so. Examples of goods and services produced by government and classified as goods and services of individuals is the government health services in hospitals/health centers and education services in schools/universities. Collective goods and services equivalent*

publik yang memiliki ciri a) *Non rivalry*, yaitu penggunaan satu konsumen terhadap suatu barang tidak mengurangi kesempatan konsumen lain untuk juga mengkonsumsi barang tersebut; b) *Non excludable*, yaitu apabila suatu barang publik tersedia, maka tidak ada yang dapat menghalangi siapapun untuk memperoleh manfaat dari barang tersebut atau dengan kata lain setiap orang memiliki akses ke barang tersebut. Contoh barang dan jasa yang dihasilkan pemerintah dan tergolong sebagai barang dan jasa kolektif adalah jasa pertahanan yang dilakukan TNI dan keamanan yang dilakukan kepolisian.

to public goods characterized by a) Non-rivalry, namely the use of a consumer for an item does not reduce the chance of another consumer to also consume goods; b) Non-excludable, i.e. when a public good available, then nothing can hinder anyone to benefit from the goods or in other words everyone has access to the goods. Examples of goods and services produced by government and classified as collective goods and services is carried military defense services and the police's security.

7. Pembentukan Modal Tetap Bruto (PMTB) mencakup pengadaan, pembuatan, dan pembelian barang modal. Barang modal dimaksud adalah barang-barang yang digunakan untuk proses produksi, tahan lama atau yang mempunyai umur pemakaian lebih dari satu tahun seperti bangunan, mesin-mesin dan alat angkutan. Termasuk pula di sini perbaikan besar (berat) yang sifatnya memperpanjang umur atau mengubah bentuk atau kapasitas barang modal tersebut. Pengeluaran barang modal untuk

7. *Gross Fixed Capital Formation (GFCF) includes procurement, manufacture, and the purchase of capital goods. Capital goods are goods which are used for the production process, durable or have a service life of more than one year such as buildings, machinery, and transportation equipment. Including here: huge improvement that are to extend the life or changing the shape or the capacity of the capital goods. Capital expenditures for military purposes are also covered as GFCF.*

SYSTEM OF REGIONAL ACCOUNTS

keperluan militer juga dicakup sebagai PMTB. Klasifikasi komponen PMTB dibagi menjadi 6 sub komponen yaitu Konstruksi; Mesin dan Peralatan; Kendaraan; Peralatan Lainnya; *Cultivated Biological Resources (CBR)* dan Produk Kekayaan Intelektual.

8. Ekspor barang dan jasa merupakan transaksi perdagangan barang dan jasa dari penduduk (residen) ke bukan penduduk (nonresiden). Impor barang dan jasa adalah transaksi perdagangan dari bukan penduduk ke penduduk. Ekspor atau impor barang terjadi pada saat terjadi perubahan hak kepemilikan barang antara penduduk dengan bukan penduduk (dengan atau tanpa perpindahan fisik barang tersebut). Pada PDB dengan tahun dasar 2010, ekspor dan impor barang dirinci menjadi nonmigas dan migas.
9. Produk Domestik Bruto maupun agregat turunannya disajikan dalam 2 (dua) versi penilaian, yaitu atas dasar "harga berlaku" dan atas dasar "harga konstan". Disebut sebagai harga berlaku karena seluruh agregat dinilai dengan menggunakan harga pada tahun berjalan, sedangkan harga konstan

GFCF component are classified into six sub-components: Construction; Machinery and Equipment; vehicle; Other equipment; Cultivated Biological Resources (CBR) and Intellectual Property Product.

8. *Exports of goods and services consist of transactions of goods and services from residents to non-residents. Imports of goods and services consist of transaction of goods and services from non-residents to residents. Exports and imports of goods occur when there are changes in ownership of goods between residents and non-residents (with or without physical movements of goods across frontiers). On the GDP at 2010 basic year, exports and imports of goods specified into non oil and gas and oil and gas.*
9. *GDP and its aggregations are presented in two forms: at current market prices and at constant base year market prices. In presenting current market prices, all aggregates are valued at current market prices, while base year constant market prices are shown*

penilaiannya didasarkan kepada harga satu tahun dasar tertentu, dalam publikasi ini digunakan harga tahun 2010.

by valuing all aggregates at fixed base year prices. Year of 2010 is used as the base year in this publication.

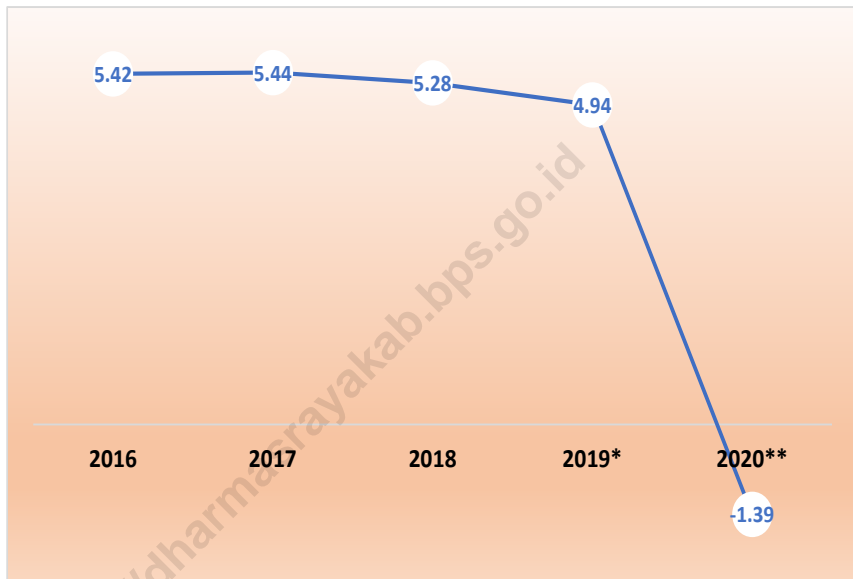
10. Laju pertumbuhan Produk Domestik regional Bruto diperoleh dari perhitungan PDRB atas dasar harga konstan. Diperoleh dengan cara mengurangi nilai PDRB pada tahun ke-n terhadap nilai pada tahun ke n-1 (tahun sebelumnya), dibagi dengan nilai pada tahun ke n-1, dikalikan dengan 100 persen. Laju pertumbuhan menunjukkan perkembangan agregat pendapatan dari satu waktu tertentu terhadap waktu sebelumnya.

10. Growth rate of Gross Regional Domestic Product is derived from GRDP at constant market prices. It is obtained by subtracting the value of GRDP year n with the value of GRDP year n-1, divided by the value of GRDP year n-1 then multiplied by 100 percent. The growth rate of GRDP explains the income growth during the given period.

Gambar 12.1
Figure

Laju Pertumbuhan Produk Domestik Regional Bruto Atas Dasar Harga Konstan 2010 Menurut Lapangan Usaha di Kabupaten Dharmasraya, 2016 - 2020

Growth Rate of Gross Regional Domestic Product at 2010 Constant Market Prices by Industry in Kabupaten Dharmasraya, 2016 - 2020



Sumber : Badan Pusat Statistik Kabupaten Dharmasraya

Source : BPS-Statistics of Kabupaten Dharmasraya Regency

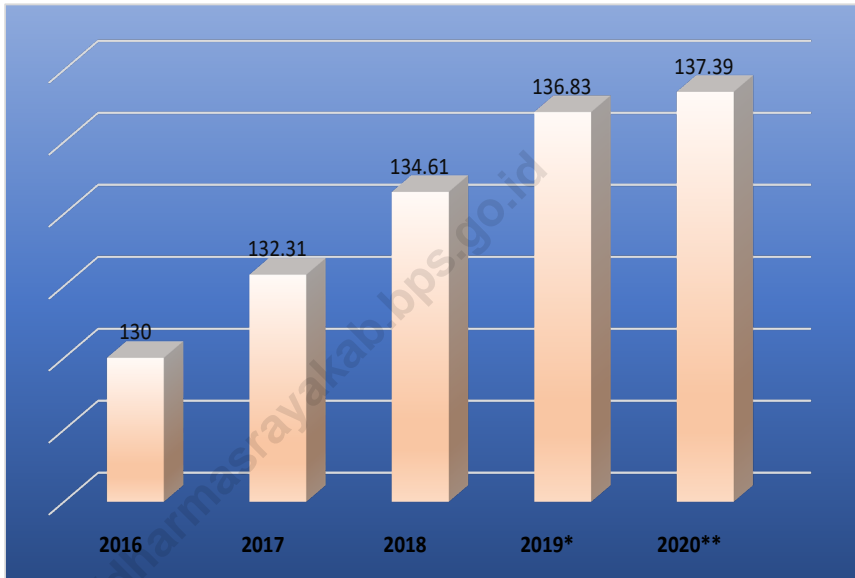
* Angka sementara/ Preliminary Figures

** Angka sangat sementara/ Very Preliminary Figures

Gambar 12.2
Figure

Indeks Harga Implisit Produk Domestik Regional Bruto Menurut Lapangan Usaha di Kabupaten Dharmasraya (2010=100), 2016 - 2020

Implicit Price Index of Gross Regional Domestic Product by Industry in Kabupaten Dharmasraya (2010=100), 2016 - 2020



Sumber : Badan Pusat Statistik Kabupaten Dharmasraya

Source : *BPS-Statistics of Kabupaten Dharmasraya Regency*

* Angka sementara/ *Preliminary Figures*

** Angka sangat sementara/ *Very Preliminary Figures*

SYSTEM OF REGIONAL ACCOUNTS

Produk Domestik Regional Bruto Atas Dasar Harga Berlaku Menurut Lapangan Usaha di Kabupaten Dharmasraya (Juta-rupiah), 2016 - 2020

Tabel
Table 12.1

Gross Regional Domestic Product at Current Market Prices by Industry in Kabupaten Dharmasraya (Million rupiahs), 2016 - 2020

Lapangan Usaha Main Industry	2016	2017	2018	2019*	2020**
(1)	(2)	(3)	(4)	(5)	(6)
A Pertanian, Kehutanan dan Perikanan/ <i>Agriculture, Forestry and Fishery</i>	2 646 716.98	2 792 930.24	2 931 590.39	2 895 314.00	2 7848 72.62
B Pertambangan dan Penggalian <i>Mining and Quarrying</i>	684 589.75	674 037.36	687 817.24	728 630.78	690 128.35
C Industri Pengolahan <i>Manufacturing</i>	511 210.21	542 938.53	555 744.26	509 264.05	512 063.92
D Pengadaan Listrik dan Gas/ <i>Electricity and Gas</i>	1 901.47	2 008.47	2 114.58	2 364.29	2 233.23
E Pengadaan Air, Pengeloaan Sampah, Limbah dan Daur Ulang/ <i>Water supply, Sewerage, Waste Management and Remediation Activities</i>	1 155.37	1 223.57	1 280.56	1 374.29	1 347.51
F Konstruksi <i>Construction</i>	1 113 105.74	1 227 401.32	1 345 773.44	1 527 655.63	1 518 921.00
G Perdagangan Besar dan Eceran; Reparasi Mobil dan Sepeda Motor <i>Wholesale and Retail Trade; Repair of Motor Vehicles and Motorcycles</i>	1 159 040.84	1 260 706.47	1 380 069.09	1 535 255.85	1 526 575.49
H Transportasi dan Pergudangan/ <i>Transportation and Storage</i>	494 720.46	543 099.27	601 550.97	673 737.74	610 900.94
I Penyediaan Akomodasi dan Makan Minum/ <i>Accommodation and Food Service Activities</i>	80 131.22	86 803.73	95 371.50	108 608.81	93 709.18
J Informasi dan Komunikasi/ <i>Information and Communication</i>	447 286.33	499 340.76	549 914.43	637 714.92	687 553.31

Lanjutan Tabel 12.1
Continued Table

Lapangan Usaha Main Industry	2016	2017	2018	2019*	2020**
(1)	(2)	(3)	(4)	(5)	(6)
K Jasa Keuangan dan Asuransi/ <i>Financial and Insurance Activities</i>	194 795.27	202 789.3	211 933.34	229 137.08	234 258.10
L Real Estat/ <i>Real Estate Activities</i>	186 751.97	202 017.47	217 915.48	236 684.00	237 121.72
M,N Jasa Perusahaan <i>Business Activities</i>	1 800.81	1 877.47	2 031.16	2 190.45	2 094.33
O Administrasi Pemerintahan, Pertahanan dan Jaminan Sosial Wajib/ <i>Public Administration and Defence; Compulsory Social Security</i>	492 819.73	547 772.51	588 356.53	655 895.69	711 018.92
P Jasa Pendidikan <i>Education</i>	224 760.1	250 013.97	280 537.48	322 993.17	339 322.07
Q Jasa Kesehatan dan Kegiatan Sosial/ <i>Human Health and Social Work Activities</i>	135 148.05	149 618.63	167 246.15	187 748.25	206 681.63
R, S, T, U Jasa lainnya <i>Other Services Activities</i>	61 726.42	69 697.6	78 394.10	89 945.22	83 388.43
Produk Domestik Regional Bruto Gross Regional Domestic Product	8 437 660.72	9 054 276.65	9 697 640.71	10 344 514.24	10 242 190.77

Sumber : Badan Pusat Statistik Kabupaten Dharmasraya
Source : *BPS-Statistics of Dharmasraya Regency*

* Angka sementara/ *Preliminary Figures*

** Angka sangat sementara/ *Very Preliminary Figures*

SYSTEM OF REGIONAL ACCOUNTS

Produk Domestik Regional Bruto Atas Dasar Harga Konstan 2010 Menurut Lapangan Usaha di Kabupaten Dharmasraya (Juta rupiah), 2016 - 2020

Tabel
Table 12.2

Gross Regional Domestic Product at 2010 Constant Market Prices by Industry in Kabupaten Dharmasraya (Million rupiahs), 2016 - 2020

Lapangan Usaha Main Industry	2016	2017	2018	2019*	2020**
(1)	(2)	(3)	(4)	(5)	(6)
A Pertanian, Kehutanan dan Perikanan/ <i>Agriculture, Forestry and Fishery</i>	1 929 500.02	2 006 907.07	2 107 035.73	2 156 295.67	2 139 968.87
B Pertambangan dan Penggalian <i>Mining and Quarrying</i>	586 131.87	553 863.30	541 520.35	561 077.63	564 963.60
C Industri Pengolahan <i>Manufacturing</i>	412 432.99	431 942.57	442 490.13	420 886.42	406 789.72
D Pengadaan Listrik dan Gas/ <i>Electricity and Gas</i>	1 162.35	1 210.22	1 260.35	1 292.28	1 208.00
E Pengadaan Air, Pengelolaan Sampah, Limbah dan Daur Ulang/ <i>Water supply, Sewerage, Waste Management and Remediation Activities</i>	900.96	940.71	963.82	1 000.39	979.54
F Konstruksi <i>Construction</i>	826 236.43	898 155.37	959 313.15	1 035 206.11	980 206.59
G Perdagangan Besar dan Eceran; Reparasi Mobil dan Sepeda Motor <i>Wholesale and Retail Trade; Repair of Motor Vehicles and Motorcycles</i>	855 588.98	926 933.18	989 409.94	1 058 361.68	1 054 774.38
H Transportasi dan Pergudangan/ <i>Transportation and Storage</i>	397 856.14	431 346.78	465 079.10	503 710.09	437 325.65
I Penyediaan Akomodasi dan Makan Minum/ <i>Accommodation and Food Service Activities</i>	52 941.38	56 589.70	60 268.39	64 338.84	54 564.80
J Informasi dan Komunikasi/ <i>Information and Communication</i>	464 229.97	510 102.43	550 997.47	601 325.08	648 765.21

Lanjutan Tabel 12.2
Continued Table

Lapangan Usaha Main Industry	2016	2017	2018	2019*	2020**
(1)	(2)	(3)	(4)	(5)	(6)
K Jasa Keuangan dan Asuransi/ <i>Financial and Insurance Activities</i>	142 123.72	145 886.87	147 722.84	151 592.50	152 699.79
L Real Estat/ <i>Real Estate Activities</i>	135 337.23	144 328.46	151 176.84	159 356.00	159 413.89
M,N Jasa Perusahaan <i>Business Activities</i>	1 322.99	1 361.50	1 424.69	1 486.41	1 402.09
O Administrasi Pemerintahan, Pertahanan dan Jaminan Sosial Wajib/ <i>Public Administration and Defence; Compulsory Social Security</i>	381 873.21	401 578.15	427 138.76	455 890.65	451 647.30
P Jasa Pendidikan <i>Education</i>	154 884.99	169 772.38	183 440.76	199 107.00	207 286.28
Q Jasa Kesehatan dan Kegiatan Sosial/ <i>Human Health and Social Work Activities</i>	102 295.99	111 635.38	120 396.79	129 454.20	138 664.08
R, S, T, U Jasa lainnya <i>Other Services Activities</i>	45 466.61	50 628.02	54 826.82	59 944.00	54 308.35
Produk Domestik Regional Bruto <i>Gross Regional Domestic Product</i>	6 490 285.83	6 843 182.09	7 204 465.92	7 560 324.96	7 454 968.15

Sumber : Badan Pusat Statistik Kabupaten Dharmasraya
Source : BPS-Statistics of Kabupaten Dharmasraya Regency

* Angka sementara/ *Preliminary Figures*

** Angka sangat sementara/ *Very Preliminary Figures*

Tabel 12.3 **Distribusi Persentase Produk Domestik Regional Bruto Atas Dasar Harga Berlaku Menurut Lapangan Usaha di Kabupaten Dharmasraya (Persen), 2016 - 2020**
 Table **Percentage Distribution of Gross Regional Domestic Product at Current Market Prices by Industry in Kabupaten Dharmasraya (Percent), 2016 - 2020**

Lapangan Usaha Main Industry	2016	2017	2018	2019*	2020**
(1)	(2)	(3)	(4)	(5)	(6)
A Pertanian, Kehutanan dan Perikanan/ <i>Agriculture, Forestry and Fishery</i>	31.37	30.85	30.23	27.99	27.19
B Pertambangan dan Penggalian <i>Mining and Quarrying</i>	8.11	7.44	7.09	7.04	6.74
C Industri Pengolahan <i>Manufacturing</i>	6.06	6.00	5.73	4.92	5.00
D Pengadaan Listrik dan Gas <i>Electricity and Gas</i>	0.02	0.02	0.02	0.02	0.02
E Pengadaan Air, Pengelolaan Sampah, Limbah dan Daur Ulang/ <i>Water supply, Sewerage, Waste Management and Remediation Activities</i>	0.01	0.01	0.01	0.01	0.01
F Konstruksi <i>Construction</i>	13.19	13.56	13.88	14.77	14.83
G Perdagangan Besar dan Eceran; Reparasi Mobil dan Sepeda Motor <i>Wholesale and Retail Trade; Repair of Motor Vehicles and Motor-cycles</i>	13.74	13.92	14.23	14.84	14.90
H Transportasi dan Pergudangan/ <i>Transportation and Storage</i>	5.86	6.00	6.20	6.51	5.96
I Penyediaan Akomodasi dan Makan Minum/ <i>Accommodation and Food Service Activities</i>	0.95	0.96	0.98	1.05	0.91
J Informasi dan Komunikasi/ <i>Information and Communication</i>	5.3	5.51	5.67	6.16	6.71

Lanjutan Tabel 12.3
Continued Table

Lapangan Usaha Main Industry	2016	2017	2018	2019*	2020**
(1)	(2)	(3)	(4)	(5)	(6)
K Jasa Keuangan dan Asuransi/ <i>Financial and Insurance Activities</i>	2.31	2.24	2.19	2.22	2.29
L Real Estat/ <i>Real Estate Activities</i>	2.21	2.23	2.25	2.29	2.32
M,N Jasa Perusahaan <i>Business Activities</i>	0.02	0.02	0.02	0.02	0.02
O Administrasi Pemerintahan, Pertahanan dan Jaminan Sosial Wajib/ <i>Public Administration and Defence; Compulsory Social Security</i>	5.84	6.05	6.07	6.34	6.94
P Jasa Pendidikan <i>Education</i>	2.66	2.76	2.89	3.12	3.31
Q Jasa Kesehatan dan Kegiatan Sosial/ <i>Human Health and Social Work Activities</i>	1.6	1.65	1.72	1.81	2.02
R, S, T, U Jasa lainnya <i>Other Services Activities</i>	0.73	0.77	0.81	0.87	0.81
Produk Domestik Regional Bruto <i>Gross Regional Domestic Product</i>	100,00	100,00	100,00	100,00	100,00

Sumber : Badan Pusat Statistik Kabupaten Dharmasraya

Source : BPS-Statistics of Kabupaten Dharmasraya Regency

* Angka sementara/ Preliminary Figures

** Angka sangat sementara/ Very Preliminary Figures

SYSTEM OF REGIONAL ACCOUNTS

Tabel 12.4
 Table 12.4
 Laju Pertumbuhan Produk Domestik Regional Bruto Atas Dasar Harga Konstan 2010 Menurut Lapangan Usaha di Kabupaten Dharmasraya, 2016 - 2020
 Growth Rate of Gross Regional Domestic Product at 2010 Constant Market Prices by Industry in Kabupaten Dharmasraya, 2016 - 2020

Lapangan Usaha Main Industry	2016	2017	2018	2019*	2020**
(1)	(2)	(3)	(4)	(5)	(6)
A Pertanian, Kehutanan dan Perikanan/ <i>Agriculture, Forestry and Fishery</i>	5.22	4.01	4.99	2.34	-0.76
B Pertambangan dan Penggalian <i>Mining and Quarrying</i>	-9.21	-5.51	-2.23	3.61	0.69
C Industri Pengolahan <i>Manufacturing</i>	6.51	4.73	2.44	-4.88	-3.35
D Pengadaan Listrik dan Gas <i>Electricity and Gas</i>	10.5	4.12	4.14	2.53	-6.52
E Pengadaan Air, Pengelolaan Sampah, Limbah dan Daur Ulang/ <i>Water supply, Sewerage, Waste Management and Remediation Activities</i>	4.68	4.41	2.46	3.79	-2.08
F Konstruksi <i>Construction</i>	10.36	8.70	6.81	7.91	-5.31
G Perdagangan Besar dan Eceran; Reparasi Mobil dan Sepeda Motor <i>Wholesale and Retail Trade; Repair of Motor Vehicles and Motorcycles</i>	7.91	8.34	6.74	6.97	-0.34
H Transportasi dan Pergudangan/ <i>Transportation and Storage</i>	8.34	8.42	7.82	8.31	-13.18
I Penyediaan Akomodasi dan Makan Minum/ <i>Accommodation and Food Service Activities</i>	9.24	6.89	6.50	6.75	-15.19
J Informasi dan Komunikasi/ <i>Information and Communication</i>	10.31	9.88	8.02	9.13	7.89

Lanjutan Tabel 12.4
Continued Table

Lapangan Usaha Main Industry	2016	2017	2018	2019*	2020**
(1)	(2)	(3)	(4)	(5)	(6)
K Jasa Keuangan dan Asuransi/ Financial and Insurance Activities	5.74	2.65	1.26	2.62	0.73
L Real Estat/ Real Estate Activities	5.65	6.64	4.74	5.41	0.04
M,N Jasa Perusahaan Business Activities	6.23	2.91	4.64	4.33	-5.67
O Administrasi Pemerintahan, Pertahanan dan Jaminan Sosial Wajib/ Public Administration and Defence; Compulsory Social Security	4.03	5.16	6.37	6.73	-0.93
P Jasa Pendidikan Education	8.67	9.61	8.05	8.54	4.11
Q Jasa Kesehatan dan Kegiatan Sosial/ Human Health and Social Work Activities	6.66	9.13	7.85	7.52	7.11
R, S, T, U Jasa lainnya Other Services Activities	10.92	11.35	8.29	9.33	-9.40
Produk Domestik Regional Bruto Gross Regional Domestic Product	5.42	5.44	5.28	4.94	-1.39

Sumber : Badan Pusat Statistik Kabupaten Dharmasraya
Source : BPS-Statistics of Kabupaten Dharmasraya Regency

* Angka sementara/ Preliminary Figures

** Angka sangat sementara/ Very Preliminary Figures

SYSTEM OF REGIONAL ACCOUNTS

Tabel 12.5 Indeks Harga Implisit Produk Domestik Regional Bruto Menurut Lapangan Usaha di Kabupaten Dharmasraya (2010=100), 2016 - 2020
 Table 12.5 *Implicit Price Index of Gross Regional Domestic Product by Industry in Kabupaten Dharmasraya (2010=100), 2016 - 2020*

Lapangan Usaha Main Industry	2016	2017	2018	2019*	2020**
(1)	(2)	(3)	(4)	(5)	(6)
A Pertanian, Kehutanan dan Perikanan/ <i>Agriculture, Forestry and Fishery</i>	137.17	139.17	139.13	134.27	130.14
B Pertambangan dan Penggalian <i>Mining and Quarrying</i>	116.80	121.70	127.02	129.86	122.15
C Industri Pengolahan <i>Manufacturing</i>	123.95	125.70	125.59	121.00	125.88
D Pengadaan Listrik dan Gas/ <i>Electricity and Gas</i>	163.59	165.96	167.78	182.96	184.87
E Pengadaan Air, Pengelolaan Sampah, Limbah dan Daur Ulang/ <i>Water supply, Sewerage, Waste Management and Remediation Activities</i>	128.24	130.07	132.86	137.38	137.56
F Konstruksi <i>Construction</i>	134.72	136.66	140.29	147.57	154.96
G Perdagangan Besar dan Eceran; Reparasi Mobil dan Sepeda Motor <i>Wholesale and Retail Trade; Repair of Motor Vehicles and Motorcycles</i>	135.47	136.01	139.48	145.06	144.73
H Transportasi dan Pergudangan/ <i>Transportation and Storage</i>	124.35	125.91	129.34	133.76	139.69
I Penyediaan Akomodasi dan Makan Minum/ <i>Accommodation and Food Service Activities</i>	151.36	153.39	158.24	168.81	171.74
J Informasi dan Komunikasi/ <i>Information and Communication</i>	96.35	97.89	99.80	106.05	105.98

Lanjutan Tabel 12.5
Continued Table

Lapangan Usaha Main Industry	2016	2017	2018	2019*	2020**
(1)	(2)	(3)	(4)	(5)	(6)
K Jasa Keuangan dan Asuransi/ <i>Financial and Insurance Activities</i>	137.06	139.00	143.47	151.15	153.41
L Real Estat/ <i>Real Estate Activities</i>	137.99	139.97	144.15	148.53	148.75
M, N Jasa Perusahaan <i>Business Activities</i>	136.12	137.90	142.57	147.36	149.37
O Administrasi Pemerintahan, Pertahanan dan Jaminan Sosial Wajib/ <i>Public Administration and Defence; Compulsory Social Security</i>	129.05	136.40	137.74	143.87	157.43
P Jasa Pendidikan <i>Education</i>	145.11	147.26	152.93	162.22	163.70
Q Jasa Kesehatan dan Kegiatan Sosial/ <i>Human Health and Social Work Activities</i>	132.11	134.02	138.91	145.03	149.05
R, S, T, U Jasa lainnya <i>Other Services Activities</i>	135.76	137.67	142.98	150.05	153.55
Produk Domestik Regional Bruto <i>Gross Regional Domestic Product</i>	130.00	132.31	134.61	136.83	137.39

Sumber : Badan Pusat Statistik Kabupaten Dharmasraya
Source : BPS-Statistics of Kabupaten Dharmasraya Regency

* Angka sementara/ *Preliminary Figures*

** Angka sangat sementara/ *Very Preliminary Figures*

SYSTEM OF REGIONAL ACCOUNTS

Tabel
Table 12.6

Laju Implisit Produk Domestik Regional Bruto Menurut Lapangan Usaha di Kabupaten Dharmasraya, 2016 - 2020
Implicit Growth Rate of Gross Regional Domestic Product by Industry in Kabupaten Dharmasraya, 2016 - 2020

Lapangan Usaha Main Industry	2016	2017	2018	2019*	2020**
(1)	(2)	(3)	(4)	(5)	(6)
A Pertanian, Kehutanan dan Perikanan/ <i>Agriculture, Forestry and Fishery</i>	4.78	1.45	-0.02	-3.49	-3.08
B Pertambangan dan Penggalian <i>Mining and Quarrying</i>	-1.06	4.19	4.37	2.24	-5.94
C Industri Pengolahan <i>Manufacturing</i>	2.48	1.41	-0.08	-3.66	4.03
D Pengadaan Listrik dan Gas <i>Electricity and Gas</i>	3.23	1.45	1.10	9.05	1.05
E Pengadaan Air, Pengelolaan Sampah, Limbah dan Daur Ulang/ <i>Water supply, Sewerage, Waste Management and Remediation Activities</i>	5.35	1.43	2.15	3.40	0.14
F Konstruksi <i>Construction</i>	2.45	1.44	2.65	5.19	5.01
G Perdagangan Besar dan Eceran; Reparasi Mobil dan Sepeda Motor/ <i>Wholesale and Retail Trade; Repair of Motor Vehicles and Motorcycles</i>	5.60	0.40	2.56	4.00	-0.23
H Transportasi dan Pergudangan/ <i>Transportation and Storage</i>	1.48	1.26	2.73	3.41	4.44
I Penyediaan Akomodasi dan Makan Minum/ <i>Accommodation and Food Service Activities</i>	8.58	1.34	3.16	6.68	1.74
J Informasi dan Komunikasi/ <i>Information and Communication</i>	1.31	1.60	1.95	6.26	-0.07

Lanjutan Tabel 12.6
Continued Table

Lapangan Usaha Main Industry		2016	2017	2018	2019*	2020**
(1)		(2)	(3)	(4)	(5)	(6)
K	Jasa Keuangan dan Asuransi/ <i>Financial and Insurance Activities</i>	3.50	1.42	3.21	5.36	1.49
L	Real Estat/ <i>Real Estate Activities</i>	4.32	1.44	2.98	3.04	0.15
M,N	Jasa Perusahaan <i>Business Activities</i>	3.96	1.31	3.39	3.36	1.36
O	Administrasi Pemerintahan, Pertahanan dan Jaminan Sosial Wajib/ <i>Public Administration and Defence; Compulsory Social Security</i>	5.19	5.70	0.98	4.45	9.42
P	Jasa Pendidikan <i>Education</i>	5.19	1.48	3.85	6.07	0.91
Q	Jasa Kesehatan dan Kegiatan Sosial/ <i>Human Health and Social Work Activities</i>	2.87	1.45	3.65	4.40	2.77
R, S, T, U	Jasa lainnya <i>Other Services Activities</i>	4.75	1.40	3.86	4.94	2.33
Produk Domestik Regional Bruto <i>Gross Regional Domestic Product</i>		3.61	1.77	1.73	1.65	0.41

Sumber : Badan Pusat Statistik Kabupaten Dharmasraya
Source : BPS-Statistics of Kabupaten Dharmasraya Regency

* Angka sementara/ *Preliminary Figures*

** Angka sangat sementara/ *Very Preliminary Figures*

SYSTEM OF REGIONAL ACCOUNTS

Tabel 12.7 Produk Domestik Regional Bruto Atas Dasar Harga Berlaku Menurut Pengeluaran di Kabupaten Dharmasraya (Juta rupiah), 2015 - 2019
 Table 12.7 *Gross Regional Domestic Product at Current Market Prices by Expenditure in Kabupaten Dharmasraya (Million rupiahs), 2015- 2019*

Lapangan Usaha Main Industry	2015	2016	2017	2018*	2019**
(1)	(2)	(3)	(4)	(5)	(6)
1. Pengeluaran Konsumsi Rumah Tangga / Households Consumption Expenditure	4 223 003.44	4 582 497.53	4 942 504.34	5 389 984.38	5 899 534.27
2. Pengeluaran Konsumsi LNPR/ NPISHs Consumption Expenditure	75 724.35	83 431.96	86 085.42	94 311.49	111 319.63
3. Pengeluaran Konsumsi Pemerintah/ Government Consumption Expenditure	772 048.14	829 465.07	864 408.57	927 889.16	1 005 835.80
4. Pembentukan Modal Tetap Bruto / Gross Fixed Capital Formation	2 269 168.2	2 482 606.2	2 643 658.81	2 826 463.97	3 079 537.23
5. Perubahan Inventori / Changes in Inventories	542.99	28 171.25	1 697.03	1 943.18	-6 923.83
6. Net Ekspor Barang dan Jasa / Net Exports of Good and Services	384 982.53	431 488.72	515 922.48	459 635.53	261 919.50
Produk Domestik Regional Bruto Gross Regional Domestic Product	7 725 469.65	8 437 660.72	9 054 276.65	9 700 227.71	10 351 222.60

Sumber : Badan Pusat Statistik Kabupaten Dharmasraya
 Source : BPS-Statistics of Dharmasraya Regency

* Angka sementara/ Preliminary Figures

** Angka sangat sementara/ Very Preliminary Figures

Tabel 12.8
Table

Produk Domestik Regional Bruto Atas Dasar Harga Konstan 2010 Menurut Pengeluaran di Kabupaten Dharmasraya (Juta rupiah), 2015 - 2019

Gross Regional Domestic Product at 2010 Constant Market Prices by Expenditure in Kabupaten Dharmasraya (Million rupiahs), 2015- 2019

Lapangan Usaha Main Industry	2015	2016	2017	2018*	2019**
(1)	(2)	(3)	(4)	(5)	(6)
1. Pengeluaran Konsumsi Rumah Tangga / <i>Households Consumption Expenditure</i>	3 188 883.80	3 341 457.97	3 524 250.74	3 719 225.92	3 915 169.94
2. Pengeluaran Konsumsi LNPRT/ <i>NPISHs Consumption Expenditure</i>	59 521.66	62 357.72	65 389.65	69 732.87	78 936.40
3. Pengeluaran Konsumsi Pemerintah/ <i>Government Consumption Expenditure</i>	559 644.31	565 723.79	563 599.16	588 988.33	616 781.85
4. Pembentukan Modal Tetap Bruto / <i>Gross Fixed Capital Formation</i>	1 720 425.38	1 834 956.45	1 911 604.89	1 986 602.99	2 089 999.90
5. Perubahan Inventori / <i>Changes in Inventories</i>	470.84	21 965.79	1 228.74	1 358.26	-4 812.80
6. Net Ekspor Barang dan Jasa / <i>Net Exports of Good and Services</i>	627 806.07	663 824.12	777 108.91	840 563.29	869 136.84
Produk Domestik Regional Bruto Gross Regional Domestic Product	6 1567 52.05	6 490 285.83	6 843 182.09	7 206 471.66	7 565 212.12

Sumber : Badan Pusat Statistik Kabupaten Dharmasraya

Source : *BPS-Statistics of Dharmasraya Regency*

* Angka sementara/ *Preliminary Figures*

** Angka sangat sementara/ *Very Preliminary Figures*

SYSTEM OF REGIONAL ACCOUNTS

Distribusi Persentase Produk Domestik Regional Bruto Atas Dasar Harga Berlaku Menurut Pengeluaran di Kabupaten Dharmasraya (Persen), 2015 - 2019

Tabel
Table 12.9

Percentage Distribution of Gross Regional Domestic Product at Current Market Prices by Expenditure in Kabupaten Dharmasraya (Percent), 2015- 2019

Lapangan Usaha Main Industry	2015	2016	2017	2018*	2019**
(1)	(2)	(3)	(4)	(5)	(6)
1. Pengeluaran Konsumsi Rumah Tangga / Households Consumption Expenditure	54.66	54.31	54.59	55.57	56.99
2. Pengeluaran Konsumsi LNPRT/ NPISHs Consumption Expenditure	0.98	0.99	0.95	0.97	1.08
3. Pengeluaran Konsumsi Pemerintah/ Government Consumption Expenditure	9.99	9.83	9.55	9.57	9.72
4. Pembentukan Modal Tetap Bruto / Gross Fixed Capital Formation	29.37	29.42	29.20	29.14	29.75
5. Perubahan Inventori / Changes in Inventories	0.01	0.33	0.02	0.02	-0.07
6. Net Ekspor Barang dan Jasa / Net Exports of Good and Services	4.98	5.11	5.7	4.74	2.53
Produk Domestik Regional Bruto Gross Regional Domestic Product	100	100	100	100	100

Sumber : Badan Pusat Statistik Kabupaten Dharmasraya
Source : BPS-Statistics of Dharmasraya Regency

* Angka sementara/ Preliminary Figures

** Angka sangat sementara/ Very Preliminary Figures

Tabel 12.10
Table

Laju Pertumbuhan Produk Domestik Regional Bruto Atas Dasar Harga Konstan 2010 Menurut Pengeluaran di Kabupaten Dharmasraya, 2015 - 2019

Growth Rate of Gross Regional Domestic Product at 2010 Constant Market Prices by Expenditure in Kabupaten Dharmasraya, 2015- 2019

Lapangan Usaha <i>Main Industry</i>	2015	2016	2017	2018*	2019**
(1)	(2)	(3)	(4)	(5)	(6)
1. Pengeluaran Konsumsi Rumah Tangga / <i>Households Consumption Expenditure</i>	4.35	4.78	5.47	5.53	5.27
2. Pengeluaran Konsumsi LNPRT/ <i>NPISHs Consumption Expenditure</i>	3.89	4.76	4.86	6.64	13.20
3. Pengeluaran Konsumsi Pemerintah/ <i>Government Consumption Expenditure</i>	9.57	1.09	0.38	4.50	4.72
4. Pembentukan Modal Tetap Bruto / <i>Gross Fixed Capital Formation</i>	4.34	6.66	4.18	3.92	5.20
5. Perubahan Inventori / <i>Changes in Inventories</i>	-	-	-	-	-
6. Net Ekspor Barang dan Jasa / <i>Net Exports of Good and Services</i>	-	-	-	-	-
Produk Domestik Regional Bruto <i>Gross Regional Domestic Product</i>	5.75	5.42	5.44	5.31	4.98

Sumber : Badan Pusat Statistik Kabupaten Dharmasraya

Source : *BPS-Statistics of Dharmasraya Regency*

* Angka sementara/ *Preliminary Figures*

** Angka sangat sementara/ *Very Preliminary Figures*

SYSTEM OF REGIONAL ACCOUNTS

Tabel 12.11 Laju Implisit Produk Domestik Regional Bruto Menurut Pengeluaran Usaha di Kabupaten Dharmasraya, 2015 - 2019
 Table *Implicit Growth Rate of Gross Regional Domestic Product by Expenditure in Kabupaten Dharmasraya, 2015- 2019*

Lapangan Usaha Main Industry	2015	2016	2017	2018*	2019**
(1)	(2)	(3)	(4)	(5)	(6)
1. Pengeluaran Konsumsi Rumah Tangga / Households Consumption Expenditure	4.95	3.56	2.26	3.34	3.98
2. Pengeluaran Konsumsi LNPRT/ NPISHs Consumption Expenditure	4.00	5.17	-1.60	2.73	4.27
3. Pengeluaran Konsumsi Pemerintah/ Government Consumption Expenditure	1.71	6.28	4.61	2.72	3.52
4. Pembentukan Modal Tetap Bruto / Gross Fixed Capital Formation	5.98	2.58	2.22	2.88	3.56
5. Perubahan Inventori / Changes in Inventories	-	-	-	-	-
6. Net Ekspor Barang dan Jasa / Net Exports of Good and Services	-	-	-	-	-
Produk Domestik Regional Bruto Gross Regional Domestic Product	2.09	3.61	1.77	1.73	1.65

Sumber : Badan Pusat Statistik Kabupaten Dharmasraya
 Source : BPS-Statistics of Dharmasraya Regency

* Angka sementara/ Preliminary Figures

** Angka sangat sementara/ Very Preliminary Figures

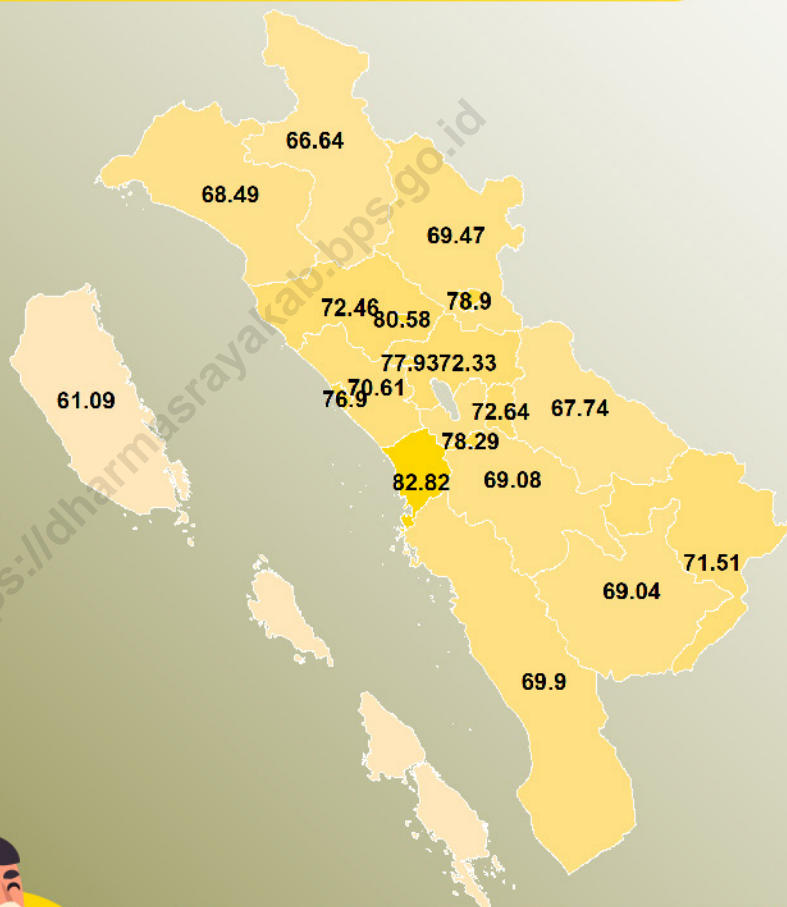
13

PERBANDINGAN ANTAR KABUPATEN/KOTA

REGENCY/MUNICIPAL COMPARISON

Indeks Pembangunan Manusia Kab/Kota di Provinsi Sumatera Barat, 2020

Human Development Indonesia Across Regency in West Sumatera, 2020



Selain IPM, persentase penduduk miskin di Kab. Dharmasraya pada Maret 2020 tercatat sebesar 6,23%. Angka tersebut lebih rendah dibandingkan persentase penduduk miskin Provinsi sebesar 6,28%. Along HDI figures above, the poverty rate of Dharmasraya in March 2020 was 6,23%. This figure is lower compared to provincial poverty rate which was at 6,28%

PENJELASAN TEKNIS

1. Sumber data yang digunakan dalam bab ini berasal dari Badan Pusat Statistik, baik dari sensus maupun survei yang telah dilaksanakan BPS.
2. Jumlah penduduk mengacu pada hasil Sensus Penduduk (SP) 2010. Data yang disajikan merupakan hasil SP2010 (Mei), penduduk pertengahan tahun 2010 (Juni), dan hasil proyeksi penduduk 2010 dan 2016. Tabel hasil SP2010 merujuk pada Mei sedangkan hasil proyeksi penduduk merujuk pada pertengahan tahun (Juni).
3. Sumber data ketenagakerjaan adalah Survei Angkatan Kerja Nasional (Sakernas). Survei ini khusus dirancang untuk mengumpulkan informasi/data ketenagakerjaan.
4. Pengumpulan data Statistik Pertanian (SP) diselenggarakan oleh Badan Pusat Statistik bekerjasama dengan Dinas Pertanian.
5. Data pokok tanaman pangan yang dikumpulkan adalah luas panen dan produktivitas (hasil per hektar). Produksi tanaman pangan merupakan hasil

TECHNICAL NOTES

1. *The data source used in this chapter comes from the BPS- Statistics, either from census or survey has been conducted by BPS.*
2. *The total population refers to the results of the 2010 Population Census. Data presented is the result of SP2010 (May), mid year population of 2010 (June), and population projection for 2010 and 2016. The tables of 2010 Population Census result refer to May and population projection refer to mid-year population (June).*
3. *Employment data source is the National Labor Force Survey (Sakernas). The survey was specifically designed to collect information / data employment.*
4. *Agricultural Survey is carried out by the BPS-Statistics Indonesia in cooperation with Agriculture department.*
5. *The main food crops data collected consists of harvested area and productivity (yield per hectare). Food crops production is generated by*

perkalian antara luas panen dengan produktivitas.

6. Penghitungan PDRB pada tahun ini menggunakan tahun dasar baru yaitu, tahun 2010. Tahun 2010 dipilih sebagai tahun dasar baru menggantikan tahun dasar 2000 karena beberapa alasan berikut:

Perekonomian Indonesia tahun 2010 relatif stabil; Telah terjadi perubahan struktur ekonomi selama 10 (sepuluh) tahun terakhir, terutama di bidang informasi dan teknologi serta transportasi yang berpengaruh terhadap pola distribusi dan munculnya produk-produk baru; Rekomendasi PBB tentang pergantian tahun dasar dilakukan setiap 5 (lima) atau 10 (sepuluh) tahun; Adanya pembaharuan konsep, definisi, klasifikasi, cakupan, sumber data dan metodologi sesuai rekomendasi dalam SNA 2008; Tersedianya sumber data baru untuk perbaikan PDRB seperti data Sensus Penduduk 2010 (SP 2010) dan Indeks harga produsen (*Producers Price Index /PPI*); Tersedianya kerangka kerja SUT (*Supply and Use Tables*) yang menggambarkan keseimbangan aliran produksi dan konsumsi (barang dan jasa) dan penciptaan pendapatan dari aktivitas produksi tersebut.

harvested area multiplied by productivity.

6. *Calculation of GRDP this year using 2010 base year. The year 2010 is chosen as the new base year replaced the 2000 base year for the following reasons:*

The Indonesian economy in 2010 are relatively stable; There has been change of structural in the economy during the 10 (ten) years, especially information also technology and transportation that affect the distribution patterns and the emergence of new products; United Nations Recommendations on the turn base year conducted every 5 (five) or 10 (ten) years; The renewal of concepts, definitions, classification, coverage, data sources and methodology as recommended in the SNA 2008; The availability of new data sources for GRDP improvement such as the Population Census of 2010 (SP 2010) and producer price index (PPI) ; Availability of SUT framework that describes the flow of production and consumption balance (goods and services) and the creation of income from the production activity.

7. Pada tahun 2016 ini dilakukan penyempurnaan metodologi penghitungan Indeks Pembangunan Manusia (IPM). Penyempurnaan metodologi tersebut adalah Mengganti tahun dasar PNB (Pendapatan Nasional Bruto) per kapita dari tahun 2005 menjadi 2011; Merubah metode agregasi indeks pendidikan dari rata-rata aritmatik menjadi rata-rata geometrik.

Alasan yang dijadikan dasar perubahan metodologi penghitungan IPM yaitu:

PERTAMA:

Beberapa indikator sudah tidak tepat untuk digunakan dalam penghitungan IPM. Angka Melek Huruf (AMH) sudah tidak relevan dalam mengukur pendidikan secara utuh karena tidak dapat menggambarkan kualitas pendidikan. Selain itu, karena AMH di sebagian besar daerah sudah tinggi, sehingga tidak dapat membedakan tingkat pendidikan antardaerah dengan baik.

KEDUA:

Penggunaan rumus rata-rata aritmatik dalam penghitungan IPM menggambarkan bahwa capaian yang rendah di suatu dimensi dapat ditutupi oleh capaian tinggi dimensi lain.

7. *In 2016 this was done calculation methodology refinement of the Human Development Index (HDI). Completion of the methodology is Changing the base year GNI (Gross National Income) per capita from 2005 to 2011; Changing the method of aggregation of the education index arithmetic mean to average geometric.*

Reasons that form the basis of HDI calculation methodology changes are:

FIRST:

Some of the indicators is not appropriate for use in the calculation of the HDI. Literacy Rate (AMH) is not relevant in assessing education as a whole because it can not describe the quality of education. Moreover, because of AMH in most areas has been high, so it can not distinguish between regions with a good level of education.

SECOND:

The use of the arithmetic mean formula in calculating the HDI illustrates that low achievement in one dimension can be covered by a high performance another dimension.

8. Indikator IPM metode baru adalah:

1. Harapan hidup saat lahir. Angka Harapan Hidup saat Lahir (AHH) didefinisikan sebagai rata-rata perkiraan banyak tahun yang dapat ditempuh oleh seseorang sejak lahir. AHH mencerminkan derajat kesehatan suatu masyarakat. AHH dihitung dari hasil Proyeksi SP2010.

2. Harapan lama sekolah. Angka Harapan Lama Sekolah (HLS) didefinisikan sebagai lamanya sekolah (dalam tahun) yang diharapkan akan dirasakan oleh anak pada umur tertentu di masa mendatang. HLS dapat digunakan untuk mengetahui kondisi pembangunan sistem pendidikan di berbagai jenjang. HLS dihitung pada usia 7 tahun ke atas karena mengikuti kebijakan pemerintah yaitu program wajib belajar. Untuk mengakomodir penduduk yang tidak tercakup dalam Susenas, HLS dikoreksi dengan siswa yang bersekolah di pesantren. Sumber data pesantren yaitu dari Direktorat Pendidikan Islam.

3. Rata-rata lama sekolah. Rata-rata Lama Sekolah (RLS) didefinisikan sebagai jumlah tahun yang digunakan oleh penduduk dalam menjalani pendidikan formal.

8. HDI indicators of the new method are:

1. *The life expectancy at birth. Life expectancy at birth (LE) is defined as the average of the estimates of many years that can be taken by someone since birth. LE reflects the health of a society. LE calculated from the projection SP2010.*

2. *Expected Years of Schooling. Expected Years of Schooling (EYS) is defined as the length of the school (in years) are expected to be felt by children at a certain age in the future. EYS can be used to determine the condition of the development of the education system at all levels. EYS is calculated at age 7 years and above because it follows the government's policy of compulsory education. To accommodate residents who are not covered by the Susenas, HLS corrected with students who attend boarding schools. The data source from the Directorate of Education schools, namely Islam*

3. *Mean Years of Schooling. Mean Years of Schooling (MYS) is defined as the number of years used by the population in undergoing formal education.*

Cakupan penduduk yang dihitung RLS adalah penduduk berusia 25 tahun ke atas.

RLS dihitung untuk usia 25 tahun ke atas dengan asumsi pada umur 25 tahun pro-ses pendidikan sudah berakhir. Penghitungan RLS pada usia 25 tahun ke atas juga mengikuti standard internasional yang digunakan oleh UNDP.

4. Pengeluaran per kapita

Pengeluaran per kapita disesuaikan ditentukan dari nilai pengeluaran per kapita dan paritas daya beli.

Rata-rata pengeluaran per kapita setahun diperoleh dari Susenas Modul, dihitung dari level provinsi hingga level kabupaten/kota. Rata-rata pengeluaran per kapita dibuat konstan/riil dengan tahun dasar 2012=100. Perhitungan paritas daya beli pada metode baru menggunakan 96 komoditas dimana 66 komoditas merupakan makanan dan sisanya merupakan komoditas nonmakanan. Metode penghitungannya menggunakan Metode Rao.

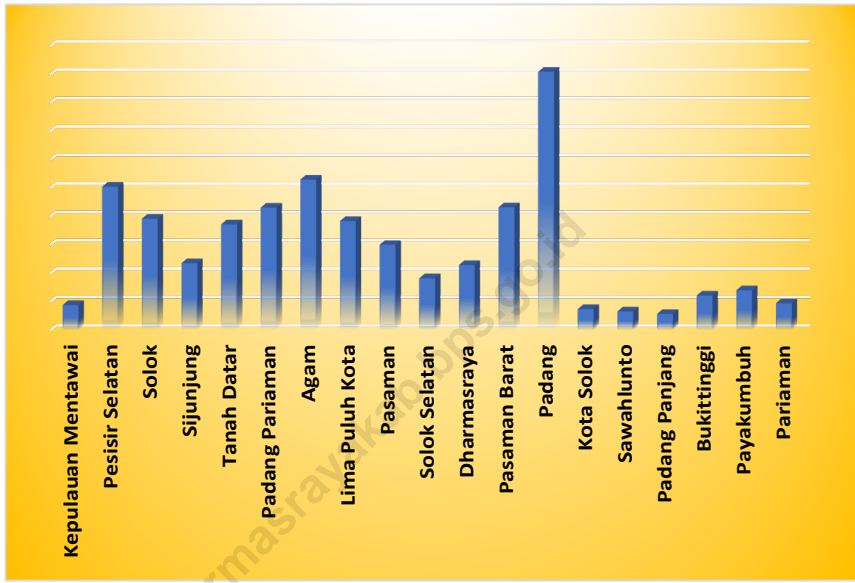
Coverage is calculated MYS population is the population aged 25 years and above. MYS is calculated for ages 25 years and above with the assumption that at age 25 the education process has ended. Calculation of MYS at the age of 25 years and above also follow the international standards used by the UNDP.

4. Expenditure per capita

Adjusted per capita expenditure is determined from the value of expenditure per capita and purchasing power parity. Average expenditure per capita a year obtained from Susenas Module, calculated from the provincial level to the level of district/city. Average expenditure per capita is made constant / real with base year 2012 = 100.

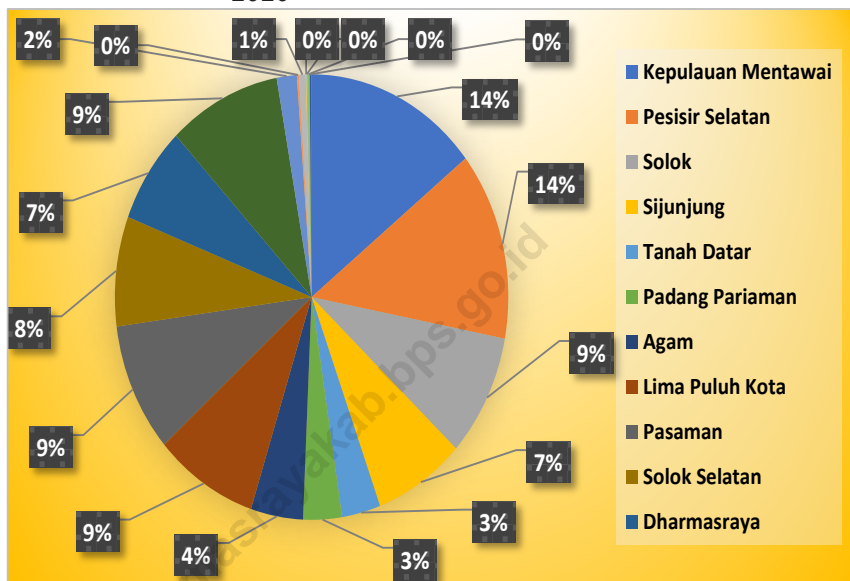
Calculation of purchasing power parity in the new method uses 96 commodities which 66 commodities are food and rest is non-food commodities. Method of estimation using the method of Rao.

Gambar 13.1 Jumlah Penduduk Menurut Kabupaten/Kota di Sumatera Barat, 2020
Figure Population by Regency/Municipality In Sumatera Barat, 2020



Sumber : Hasil SP2020 (September)
Source : The result of the 2020 Population Census (September)

Gambar 13.2 Luas Wilayah Sumatera Barat Menurut Kabupaten/kota, 2020
 Figure Area of Sumatera Barat by Regency/ Municipality, 2020



Sumber : Badan Pusat Statistik Provinsi Sumatera Barat
 Source : BPS – Statistics of Sumatera Barat Province

REGENCY/MUNICIPALITY COMPARISON

Tabel 13.1 Luas Wilayah Sumatera Barat Menurut Kabupaten/ kota dan Ibukota
 Table 13.1 Area of Sumatera Barat Province by Regency / Municipality and Capital

Kabupaten/ Kota Regency/ Municipality	Luas Wilayah Area (km ²)	Ibukota /Kota Capital
(1)	(2)	(3)
<i>Kabupaten / Regency</i>		
1. Kepulauan Mentawai	6 011,35	Tua Pejat
2. Pesisir Selatan	5 749,89	Painan
3. Solok	3 738,00	Aro Suka
4. Sijunjung	3 130,40	Muaro Sijunjung
5. Tanah Datar	1 336,10	Batusangkar
6. Padang Pariaman	1 332,51	Parit Malintang
7. Agam	1 804,30	Lubuk Basung
8. Lima Puluh Kota	3 571,14	Sarilamak
9. Pasaman	3 947,63	Lubuk Sikaping
10. Solok Selatan	3 346,20	Padang Aro
11. Dharmasraya	2 961,13	Pulau Punjung
12. Pasaman Barat	3 887,77	Simpang Empat
<i>Kota / Municipality</i>		
1. Padang	693,66	Padang
2. Kota Solok	71,29	Solok
3. Sawahlunto	231,93	Sawahlunto
4. Padang Panjang	23,00	Padang Panjang
5. Bukittinggi	25,24	Bukittinggi
6. Payakumbuh	85,22	Payakumbuh
7. Pariaman	66,13	Pariaman
Sumatera Barat	42 012,89	Padang

Sumber : Badan Pusat Statistik Provinsi Sumatera Barat

Source : BPS – Statistics of Sumatera Barat Province

Banyaknya Kecamatan, Nagari, Kelurahan, Desa, Jorong, Dusun, dan Rukun Tetangga (RT) Menurut Kabupaten/kota di Sumatera Barat, 2020

Tabel 13.2

Table

Number of Sub District, Villages by Regency/ Municipality In Sumatera Barat, 2020

Kabupaten/ Kota Regency/ Municipality	Kecamatan	Nagari	Jumlah/ Total				Dusun	RT
			Kelurahan	Desa	Jo- rong			
(1)	(2)	(3)	(4)	(5)	(6)	(7)	(8)	
Kabupaten / Regency								
1. Kepulauan Mentawai	10	-	-	43	-	341	-	
2. Pesisir Selatan	15	182	-	-	480	-	-	
3. Solok	14	74	-	-	414	-	-	
4. Sijunjung	8	61	-	1	299	5	-	
5. Tanah Datar	14	75	-	-	395	-	-	
6. Padang Pariaman	17	103	-	-	600	-	-	
7. Agam	16	82	-	-	477	-	-	
8. Lima Puluh Kota	13	79	-	-	415	-	-	
9. Pasaman	12	37	-	-	225	-	-	
10. Solok Selatan	7	39	-	-	269	-	-	
11. Dharmasraya	11	52	-	-	461	-	-	
12. Pasaman Barat	11	19	-	-	218	-	-	
Kota / Municipality								
1. Padang	11	-	104	-	-	-	3 434	
2. Kota Solok	2	-	13	-	-	-	144	
3. Sawahlunto	4	-	10	27	-	108	64	
4. Padang Panjang	2	-	16	-	-	-	228	
5. Bukittinggi	3	-	24	-	-	-	337	
6. Payakumbuh	5	-	47	-	-	-	481	
7. Pariaman	4	-	16	55	-	172	84	
Sumatera Barat	179	803	230	126	4 253	626	4 772	

Sumber : Badan Pusat Statistik Provinsi Sumatera Barat

Source : BPS – Statistics of Sumatera Barat Province

REGENCY/MUNICIPALITY COMPARISON

Tabel 13.3 Luas Wilayah, Penduduk, dan Kepadatan Penduduk Sumatera Barat Menurut Kabupaten/kota, 2020
 Table 13.3 Area, Population, and Density of Sumatera Barat by Regency/ Municipality, 2020

Kabupaten/ Kota Regency/ Municipality	Luas Wilayah Area (km ²)	Penduduk Population	Kepadatan Density
(1)	(2)	(3)	(4)
<i>Kabupaten / Regency</i>			
1. Kepulauan Mentawai	6 011.35	87 623	14.58
2. Pesisir Selatan	5 749.89	504 418	87.73
3. Solok	3 738.00	391 497	104.73
4. Sijunjung	3 130.40	235 045	75.08
5. Tanah Datar	1 336.10	371 704	278.20
6. Padang Pariaman	1 332.51	430 626	323.17
7. Agam	1 804.30	529 138	293.26
8. Lima Puluh Kota	3 571.14	383 525	107.40
9. Pasaman	3 947.63	299 851	75.96
10. Solok Selatan	3 346.20	182 027	54.40
11. Dharmasraya	2 961.13	228 591	77.20
12. Pasaman Barat	3 887.77	431 672	111.03
<i>Kota / Municipality</i>			
1. Padang	693.66	909 040	1 310.50
2. Kota Solok	71.29	73 438	1 030.13
3. Sawahlunto	231.93	65 138	280.85
4. Padang Panjang	23.00	56 311	2 448.30
5. Bukittinggi	25.24	121 028	4 795.09
6. Payakumbuh	85.22	139 576	1 637.83
7. Pariaman	66.13	94 224	1 424.83
Sumatera Barat	42 012 .89	5 534 472	131.73

Sumber : Badan Pusat Statistik Provinsi Sumatera Barat
 Source : BPS – Statistics of Sumatera Barat Province

Tabel 13.4 Penduduk dan Rasio Jenis Kelamin Menurut Kabupaten/kota di Sumatera Barat, 2020
 Table Population and Sex Ratio by Regency/ Municipality in Sumatera Barat, 2020

Kabupaten/ Kota Regency/ Municipality	Penduduk/ Population			Rasio Jenis Ke- lamin/ Sex Ratio
	Laki-laki Male	Perempuan Female	Jumlah Total	
(1)	(2)	(3)	(4)	(5)
<i>Kabupaten / Regency</i>				
1. Kepulauan Mentawai	45 477	42 146	87 623	107.90
2. Pesisir Selatan	253 854	250 564	504 418	101.31
3. Solok	196 899	194 598	391 497	101.18
4. Sijunjung	119 126	115 919	235 045	102.77
5. Tanah Datar	186 134	185 570	371 704	100.30
6. Padang Pariaman	215 038	215 588	430 626	99.74
7. Agam	266 848	262 290	529 138	101.74
8. Lima Puluh Kota	191 736	191 789	383 525	99.97
9. Pasaman	150 798	149 053	299 851	101.17
10. Solok Selatan	92 859	89 168	182 027	104.14
11. Dharmasraya	116 310	112 281	228 591	103.59
12. Pasaman Barat	218 573	213 099	431 672	102.57
<i>Kota / Municipality</i>				
1. Padang	456 329	452 711	909 040	100.80
2. Kota Solok	36 990	36 448	73 438	101.49
3. Sawahlunto	32 767	32 371	65 138	101.22
4. Padang Panjang	28 286	28 025	56 311	100.93
5. Bukittinggi	60 515	60 513	121 028	100.00
6. Payakumbuh	70 250	69 326	139 576	101.33
7. Pariaman	47 571	46 653	94 224	101.97
Sumatera Barat	2 786 360	2 748 112	5 534 472	101.39

Sumber : Hasil SP2020 (September)
 Source : The result of the 2020 Population Census (September)

REGENCY/MUNICIPALITY COMPARISON

Produk Domestik Regional Bruto Menurut Lapangan Usaha Atas Dasar Harga Berlaku Menurut Kabupaten/kota di Sumatera Barat (Juta Rupiah), 2018 - 2020
Gross Regional Domestic Product by Industry at Current Market Price by Regency / Municipality in Sumatera Barat (Million Rupiahs), 2018 - 2020

Tabel
 Table 13.5

Kabupaten/ Kota Regency/ Municipality	2018	2019*	2020**
(1)	(2)	(3)	(4)
Kabupaten / Regency			
1. Kepulauan Mentawai	4 252 824.00	4 641 481.07	4 628 648.82
2. Pesisir Selatan	13 045 984.64	14 035 655.39	13 995 043.66
3. Solok	12 653 858.53	13 578 369.12	13 511 124.12
4. Sijunjung	8 489 458.37	9 129 618.78	9 122 730.19
5. Tanah Datar	12 202 819.78	13 086 687.00	13 027 340.94
6. Padang Pariaman	20 438 318.45	21 252 415.29	17 941 900.08
7. Agam	19 145 918.50	20 537 075.21	203 71 334.30
8. Lima Puluh Kota	14 525 483.21	15 613 495.46	15 533 057.18
9. Pasaman	8 318 765.11	8 902 839.00	8 891 361.50
10. Solok Selatan	5 214 850.48	5 571 732.28	5 528 507.31
11. Dharmasraya	9 697 640.71	10 344 514.24	10 242 190.77
12. Pasaman Barat	14 603 178.20	15 390 742.58	15 245 614.66
Kota / Municipality			
1. Padang	57 506 842.01	62 424 554.79	62 222 357.93
2. Kota Solok	3 728 256.36	4 047 921.37	4 041 650.72
3. Sawahlunto	3 404 518.84	3 679 764.93	3 656 585.65
4. Padang Panjang	3 198 031.98	3 474 765.68	3 473 238.63
5. Bukittinggi	8 011 062.02	8 695 100.58	8 627 587.69
6. Payakumbuh	6 134 700.30	6 824 430.16	6 823 641.86
7. Pariaman	4 615 745.62	5 005 432.39	4 994 102.88
Sumatera Barat	229 188 257.1	246 236 595.3	24 187 018.9

Sumber : Badan Pusat Statistik Provinsi Sumatera Barat

Source : BPS – Statistics of Sumatera Barat Province

* Angka sementara/ Preliminary Figures

** Angka sangat sementara/ Very Preliminary Figures

Tabel 13.6
Table

Laju Pertumbuhan Produk Domestik Regional Bruto Atas Dasar Harga Konstan 2010 Menurut Lapangan Usaha Menurut Kabupaten/kota di Provinsi Sumatera Barat (Juta Rupiah), 2018 - 2020

Growth Rate of Gross Regional Domestic Product at 2010 Constant Market Prices by Industry by Regency / Municipality in Sumatera Barat Province (Million Rupiahs), 2018 - 2020

Kabupaten/ Kota <i>Regency/ Municipality</i>	2018	2019*	2020**
(1)	(2)	(3)	(4)
Kabupaten / Regency			
1. Kepulauan Mentawai	4.89	4.73	-1.85
2. Pesisir Selatan	5.32	4.78	-1.11
3. Solok	5.19	5.04	-1.12
4. Sijunjung	5.07	4.81	-1.10
5. Tanah Datar	5.04	4.99	-1.13
6. Padang Pariaman	5.44	2.40	-10.46
7. Agam	5.23	4.78	-1.38
8. Lima Puluh Kota	5.23	5.06	-1.16
9. Pasaman	4.97	4.80	-0.87
10. Solok Selatan	5.00	4.86	-1.24
11. Dharmasraya	5.28	4.94	-1.39
12. Pasaman Barat	5.21	4.45	-1.34
Kota / Municipality			
1. Padang	6.06	5.65	-1.86
2. Kota Solok	5.65	5.49	-1.42
3. Sawahlunto	5.50	5.31	-1.27
4. Padang Panjang	5.71	5.56	-1.44
5. Bukittinggi	6.00	5.84	-1.74
6. Payakumbuh	6.02	5.89	-1.66
7. Pariaman	5.47	5.30	-1.32
Sumatera Barat	5.14	5.01	-1.60

Sumber : Badan Pusat Statistik Provinsi Sumatera Barat

Source : BPS – Statistics of Sumatera Barat Province

* Angka sementara/ Preliminary Figures

** Angka sangat sementara/ Very Preliminary Figures

REGENCY/MUNICIPALITY COMPARISON

Tabel 13.7 Jumlah Penduduk Miskin Menurut Kabupaten/kota di Sumatera Barat, 2020
 Table Number of Poor People by Regency/Municipality in West Sumatera Province (Thousand), 2016-2020

Kabupaten/Kota Regency/Municipality	2016	2017	2018	2019	2020
(1)	(2)	(3)	(4)	(5)	(6)
Kabupaten / Regency					
1. Kep. Mentawai	13.09	12.95	12.99	13.22	13.37
2. Pesisir Selatan	35.86	35.53	34.92	36.51	35.46
3. Solok	34.06	33.33	32.89	29.74	29.28
4. Sijunjung	17.12	16.83	16.55	16.65	16.28
5. Tanah Datar	19.63	19.27	18.48	16.20	15.34
6. Padang Pariaman	36.34	34.70	33.20	29.48	28.98
7. Agam	37.55	36.57	32.92	33.10	33.31
8. Lima Puluh Kota	28.57	26.93	26.47	26.64	26.43
9. Pasaman	20.83	20.38	20.31	20.22	20.29
10. Solok Selatan	11.91	11.89	11.85	12.49	12.39
11. Dharmasraya	16.24	15.63	15.42	15.49	15.70
12. Pasaman Barat	30.76	30.84	31.83	31.53	31.64
Kota / Municipality					
13. Padang	42.56	43.75	44.04	42.44	42.17
14. Solok	2.59	2.50	2.29	2.29	1.99
15. Sawahlunto	1.34	1.23	1.48	1.35	1.36
16. Padang Panjang	3.47	3.22	3.11	3.00	2.84
17. Bukittinggi	6.81	6.75	6.32	6.00	6.01
18. Payakumbuh	8.35	7.72	7.69	7.68	7.74
19. Pariaman	4.47	4.49	4.40	4.20	3.66
Sumatera Barat	371.55	364.51	357.13	348.22	344.23

Sumber : Badan Pusat Statistik Provinsi Sumatera Barat
 Source : BPS – Statistics of Sumatera Barat Province

Tabel 13.8
Table

Indeks Pembangunan Manusia (IPM) Menurut Kabupaten/Kota di Provinsi Sumatera Barat, 2016-2020
Human Development Indeks (HDI) by Regency/Municipality in West Sumatera Province, 2016-2020

Kabupaten/Kota Regency/Municipality	2016	2017	2018	2019	2020
(1)	(2)	(3)	(4)	(5)	(6)
<i>Kabupaten/Regency</i>					
1. Kep. Mentawai	58.27	59.25	60.28	61.26	61.09
2. Pesisir Selatan	68.39	68.74	69.40	70.08	69.90
3. Solok	67.67	67.86	68.60	69.08	69.08
4. Sijunjung	66.01	66.60	66.97	67.66	67.74
5. Tanah Datar	70.11	70.37	71.25	72.14	72.33
6. Padang Pariaman	68.44	68.90	69.71	70.59	70.61
7. Agam	70.36	71.10	71.70	72.37	72.46
8. Lima Puluh Kota	68.37	68.69	69.17	69.67	69.47
9. Pasaman	64.57	64.94	65.60	66.46	66.64
10. Solok Selatan	67.47	67.81	68.45	68.94	69.04
11. Dharmasraya	70.25	70.40	70.86	71.52	71.51
12. Pasaman Barat	66.03	66.83	67.43	68.21	68.49
<i>Kota/Municipality</i>					
13. Padang	81.06	81.58	82.25	82.68	82.82
14. Solok	77.07	77.44	77.89	78.38	78.29
15. Sawahlunto	70.67	71.13	71.72	72.39	72.64
16. Padang Panjang	76.50	77.01	77.30	78.00	77.93
17. Bukittinggi	79.11	79.80	80.11	80.71	80.58
18. Payakumbuh	77.56	77.91	78.23	78.95	78.90
19. Pariaman	75.44	75.71	76.26	76.70	76.90
Sumatera Barat	70.73	71.24	71.73	72.39	72.38

Sumber : Badan Pusat Statistik Provinsi Sumatera Barat
 Source : BPS – Statistics of Sumatera Barat Province

REGENCY/MUNICIPALITY COMPARISON

Jumlah dan Persentase Penduduk Miskin, Garis Kemiskinan, Indeks Kedalaman Kemiskinan (P1) dan Indeks Keparahan Kemiskinan (P2) Menurut Kabupaten/Kota di Provinsi Sumatera Barat, 2019-2020

Tabel
Table 13.9

Total and Percentage Poor People, Poverty Line, Poverty Gap Index and Poverty Severity Index by Regency/Municipality in West Sumatera Province, 2019-2020

Kabupaten/Kota Regency/Municipality	Jumlah Penduduk Miskin (Ribu Orang) Number of Poor People (Thousand People)		Persentase Penduduk Miskin Percentage of Poor People	
	2019	2020	2019	2020
(1)	(2)	(3)	(4)	(5)
Kabupaten/Regency				
1. Kep. Mentawai	13.22	13.37	14.43	14.35
2. Pesisir Selatan	36.51	35.46	7.88	7.61
3. Solok	29.74	29.28	7.98	7.81
4. Sijunjung	16.65	16.28	7.04	6.78
5. Tanah Datar	16.20	15.34	4.66	4.40
6. Padang Pariaman	29.48	28.98	7.10	6.95
7. Agam	33.10	33.31	6.75	6.75
8. Lima Puluh Kota	26.64	26.43	6.97	6.86
9. Pasaman	20.22	20.29	7.21	7.16
10. Solok Selatan	12.49	12.39	7.33	7.15
11. Dharmasraya	15.49	15.70	6.29	6.23
12. Pasaman Barat	31.53	31.64	7.14	7.04
Kota/Municipality				
13. Padang	42.44	42.17	4.48	4.40
14. Solok	2.29	1.99	3.24	2.77
15. Sawahlunto	1.35	1.36	2.17	2.16
16. Padang Panjang	3.00	2.84	5.60	5.24
17. Bukittinggi	6.00	6.01	4.60	4.54
18. Payakumbuh	7.68	7.74	5.68	5.65
19. Pariaman	4.20	3.66	4.76	4.10
Sumatera Barat	348.22	344.23	6.42	6.28

Lanjutan Tabel/Continued Table 13.9

Kabupaten/Kota Regency/Municipality	Garis Kemiskinan Poverty Line (Rupiah/Kapita/ Bulan)		Indeks Kedalaman Kemiskinan (P1) Poverty Gap Index		Indeks Keparahan Kemiskinan (P2) Poverty Severity Index	
	2019	2020	2019	2020	2019	2020
(1)	(6)	(7)	(8)	(9)	(10)	(11)
Kabupaten/Regency						
1. Kep. Mentawai	310 033	340 191	1.87	2.84	0.45	0.77
2. Pesisir Selatan	431 817	467 743	0.76	0.81	0.13	0.14
3. Solok	415 649	451 906	0.71	1.16	0.12	0.35
4. Sijunjung	400 861	433 147	0.94	0.97	0.22	0.27
5. Tanah Datar	379 041	420 049	0.42	0.42	0.06	0.06
6. Padang Pariaman	411 182	455 463	1.02	0.67	0.21	0.11
7. Agam	379 304	424 728	0.82	0.79	0.13	0.17
8. Lima Puluh Kota	403 030	451 295	0.51	0.78	0.07	0.14
9. Pasaman	347 153	388 726	0.59	0.70	0.11	0.11
10. Solok Selatan	387 438	419 442	0.84	0.79	0.21	0.15
11. Dharmasraya	439 117	477 421	0.89	0.71	0.20	0.13
12. Pasaman Barat	417 742	467 769	0.81	0.62	0.17	0.09
Kota/Municipality						
13. Padang	534 857	570 654	0.63	0.45	0.18	0.09
14. Solok	440 618	450 254	0.29	0.27	0.04	0.04
15. Sawahlunto	374 615	399 688	0.23	0.07	0.05	-
16. Padang Panjang	450 377	491 142	0.53	0.46	0.09	0.08
17. Bukittinggi	475 755	519 470	0.56	0.56	0.12	0.20
18. Payakumbuh	482 184	526 490	0.46	0.71	0.06	0.14
19. Pariaman	446 514	480 028	0.49	0.49	0.07	0.10
Sumatera Barat	503 652	544 315	0.94	0.92	0.21	0.20

Sumber : Badan Pusat Statistik Provinsi Sumatera Barat
 Source : BPS – Statistics of Sumatera Barat Province

REGENCY/MUNICIPALITY COMPARISON

Tabel 13.10 Angka Harapan Hidup (AHH) Menurut Kabupaten/
 Kota di Provinsi Sumatera Barat (Persen), 2016-2020
 Table Live Expectancy At Birth by Regency/Municipality in
 West Sumatera Province (Percent), 2016-2020

Kabupaten/Kota Regency/Municipality	2016	2017	2018	2019	2020
(1)	(2)	(3)	(4)	(5)	(6)
<i>Kabupaten/Regency</i>					
1. Kep. Mentawai	64.36	64.37	64.49	64.68	64.73
2. Pesisir Selatan	70.11	70.23	70.45	70.73	70.86
3. Solok	67.5	67.65	67.95	68.34	68.58
4. Sijunjung	65.33	65.44	65.69	66.02	66.21
5. Tanah Datar	68.93	69.11	69.38	69.73	69.94
6. Padang Pariaman	67.8	67.96	68.23	68.58	68.79
7. Agam	71.44	71.57	71.83	72.17	72.37
8. Lima Puluh Kota	69.27	69.31	69.47	69.70	69.79
9. Pasaman	66.40	66.54	66.82	67.18	67.40
10. Solok Selatan	66.78	66.92	67.21	67.58	67.81
11. Dharmasraya	70.30	70.44	70.73	71.10	71.33
12. Pasaman Barat	67.09	67.15	67.37	67.67	67.82
<i>Kota/Municipality</i>					
13. Padang	73,19	73,20	73,35	73,57	73,65
14. Solok	72,83	72,92	73,14	73,45	73,61
15. Sawahlunto	69,33	69,39	69,59	69,87	70,00
16. Padang Panjang	72,45	72,46	72,58	72,77	72,82
17. Bukittinggi	73,60	73,69	73,91	74,22	74,38
18. Payakumbuh	73,03	73,13	73,33	73,61	73,74
19. Pariaman	69,63	69,67	69,87	70,15	70,28
Sumatera Barat	68,73	68,78	69,01	69,31	69,47

Sumber : Badan Pusat Statistik Provinsi Sumatera Barat
 Source : BPS – Statistics of Sumatera Barat Province

Angka Harapan Lama Sekolah (AHLS) Menurut Kabupaten/Kota di Provinsi Sumatera Barat (Persen), 2016-2020

Tabel 13.11

Table

Expected Years of Schooling by Regency/Municipality in West Sumatera Province (Percent), 2016-2020

Kabupaten/Kota Regency/Municipality	2016	2017	2018	2019	2020
(1)	(2)	(3)	(4)	(5)	(6)
Kabupaten/Regency					
1. Kep. Mentawai	11.74	12.07	12.39	12.76	12.82
2. Pesisir Selatan	13.05	13.06	13.30	13.31	13.32
3. Solok	13.00	13.01	13.02	13.03	13.04
4. Sijunjung	12.27	12.34	12.35	12.36	12.37
5. Tanah Datar	13.46	13.59	13.88	14.32	14.33
6. Padang Pariaman	13.55	13.56	13.57	13.62	13.67
7. Agam	13.73	13.94	13.85	13.86	13.87
8. Lima Puluh Kota	13.25	13.26	13.27	13.28	13.29
9. Pasaman	12.71	12.72	12.78	12.79	12.80
10. Solok Selatan	12.51	12.68	12.69	12.70	12.71
11. Dharmasraya	12.39	12.40	12.41	12.42	12.43
12. Pasaman Barat	12.67	13.06	13.22	13.40	13.61
Kota/Municipality					
13. Padang	15.87	16.15	16.50	16.51	16.52
14. Solok	14.28	14.29	14.30	14.31	14.32
15. Sawahlunto	13.05	13.14	13.15	13.16	13.17
16. Padang Panjang	15.02	15.03	15.04	15.05	15.06
17. Bukittinggi	14.93	14.94	14.95	14.96	14.97
18. Payakumbuh	14.22	14.23	14.24	14.25	14.26
19. Pariaman	14.50	14.51	14.52	14.53	14.54
Sumatera Barat	13.79	13.94	13.95	14.01	14.02

Sumber : Badan Pusat Statistik Provinsi Sumatera Barat

Source : BPS – Statistics of Sumatera Barat Province

REGENCY/MUNICIPALITY COMPARISON

Tabel 13.12 Rata-rata Lama Sekolah Menurut Kabupaten/Kota di Provinsi Sumatera Barat (Tahun), 2016-2020

Table Mean Years of Schooling by Regency/Municipality in West Sumatera Province (Year), 2016-2020

Kabupaten/Kota Regency/Municipality	2016	2017	2018	2019	2020
(1)	(2)	(3)	(4)	(5)	(6)
Kabupaten / Regency					
1. Kep. Mentawai	6.52	6.69	6.95	7.08	7.09
2. Pesisir Selatan	8.12	8.13	8.14	8.25	8.26
3. Solok	7.58	7.60	7.84	7.85	7.86
4. Sijunjung	7.50	7.72	7.77	8.10	8.11
5. Tanah Datar	8.12	8.14	8.44	8.45	8.61
6. Padang Pariaman	7.00	7.21	7.50	7.86	7.87
7. Agam	8.18	8.39	8.69	8.85	8.96
8. Lima Puluh Kota	7.92	7.96	7.97	7.98	7.99
9. Pasaman	7.64	7.65	7.66	7.86	8.09
10. Solok Selatan	7.99	8.00	8.15	8.16	8.28
11. Dharmasraya	8.23	8.24	8.25	8.46	8.47
12. Pasaman Barat	7.84	7.85	7.86	8.06	8.19
Kota / Municipality					
13. Padang	11.24	11.32	11.33	11.34	11.58
14. Solok	10.79	10.95	11.01	11.02	11.03
15. Sawahlunto	9.92	9.93	9.94	9.97	10.17
16. Padang Panjang	11.42	11.43	11.44	11.45	11.62
17. Bukittinggi	10.98	11.30	11.31	11.32	11.33
18. Payakumbuh	10.30	10.45	10.46	10.72	10.73
19. Pariaman	10.09	10.10	10.36	10.37	10.59
Sumatera Barat	8.59	8.72	8.76	8.92	8.99

Sumber : Badan Pusat Statistik Provinsi Sumatera Barat
Source : BPS – Statistics of Sumatera Barat Province

DATA

MENCERDASKAN BANGSA

— *Enlighten the Nation* —



**BADAN PUSAT STATISTIK
KABUPATEN DHARMASRAYA**
BPS - Statistics of Dharmasraya Regency
Jl. Lintas Sumatera Km. 5, Sikabau
Kode Pos 27573 Telp. (0754) 451548
Homepage: dharmasrayakab.bps.go.id
Email: bps1311@bps.go.id

ISSN 2655-6294



3 772655 629213