

Katalog /Catalog: 1102001.1310

# KABUPATEN SOLOK SELATAN SOLOK SELATAN IN FIGURES 2021

[selatankab.bps.go.id](http://selatankab.bps.go.id)



BADAN PUSAT STATISTIK  
KABUPATEN SOLOK SELATAN  
BPS-STATISTICS OF SOLOK SELATAN REGENCY

# **KABUPATEN SOLOK SELATAN IN FIGURES 2021**



[selatankab.bps.go.id](http://selatankab.bps.go.id)



**KABUPATEN SOLOK SELATAN DALAM ANGKA**  
***Solok Selatan Regency in Figures***  
**2021**

ISSN: 2654-9611

No. Publikasi/*Publication Number*: 13100.2003

Katalog /*Catalog*: 1102001.1310

Ukuran Buku/*Book Size*: 14,8 cm x 21 cm

Jumlah Halaman/*Number of Pages* : xlii+ 453 hal/*pages*

Naskah/*Manuscript*:

BPS Kabupaten Solok Selatan

*BPS-Statistics of Solok Selatan Regency*

Penyunting/*Editor*:

BPS Kabupaten Solok Selatan

*BPS-Statistics of Solok Selatan Regency*

Gambar Kover/*Cover Design*:

BPS Kabupaten Solok Selatan

*BPS-Statistics of Solok Selatan Regency*

Ilustrasi Kover/*Cover Illustration*:

Rumah Gadang

*Rumah Gadang*

Diterbitkan oleh/*Published by*:

©BPS Kabupaten Solok Selatan/*BPS-Statistics of Solok Selatan Regency*

Dicetak oleh/*Printed by*:

CV. Sarana Multi Abadi ( Cetakan 1 : Edition 1 )

Sumber Foto/*Photo Source*:

Humas Bupati Kabupaten Solok Selatan/*Regents Public Relations of Solok Selatan Regency*

Diskominfo Kabupaten Solok Selatan /*Comunication and Informatics of Solok Selatan Regency*

Sumber Ilustrasi/*Graphic by*:

freepik.com

flaticon.com

Dilarang mengumumkan, mendistribusikan, mengomunikasikan, dan/atau menggandakan sebagian atau seluruh isi buku ini untuk tujuan komersil tanpa izin tertulis dari Badan Pusat Statistik Kabupaten Solok Selatan

*Prohibited to announce, distribute, communicate, and/or copy part or all of this book for commercial purpose without permission from BPS-Statistics of Solok Selatan Regency*





**KEPALA BPS KABUPATEN SOLOK SELATAN**  
**CHIEF STATISTICIAN OF SOLOK SOLOK SELATAN REGENCY**



**Abdul Razi, S.Si**





## KATA PENGANTAR

Kabupaten Solok Selatan Dalam Angka 2021 merupakan publikasi yang memuat data dari berbagai bidang, baik yang berhubungan dengan kondisi geografis daerah, aspek pemerintahan, kependudukan maupun yang berkaitan dengan karakteristik sosial ekonomi masyarakat.

Publikasi ini diterbitkan setiap tahunnya oleh Badan Pusat Statistik Kabupaten Solok Selatan. Kepada semua pihak yang telah memberikan bantuan dan kerjasamanya dalam penyusunan buku ini, kami ucapkan terima kasih yang setulus-tulusnya, semoga publikasi ini bermanfaat bagi pengguna data.

Meskipun publikasi ini telah disiapkan dengan sebaik-baiknya, kami menyadari masih ada kesalahan dan kekurangan yang mungkin ditemui. Oleh karena itu sangat diharapkan kritikan dan saran untuk perbaikan penerbitan selanjutnya.

Padang Aro Februari 2021

Badan Pusat Statistik Kabupaten Solok Selatan

Kepala

**ABDUL RAZI**





## **PREFACE**

*The “ 2021 Solok Selatan Regency in figures “ is publication contains data on various fields. It is intended to provide information on the geographic condition, government, and general socio economic condition of the population in Solok Selatan Regency.*

*This publication is a continuation of the previous publication prepared by BPS – Statistic of Solok Selatan Regency. To whom involved in supporting this publication we would like to express our sincerest appreciation and gratitude.*

*Although this publication has been prepared for a better publication than the previous ones, it is realized that there are still some weaknesses. Suggestions and criticism for improving this Year Book are always welcome.*

*Padang Aro, Februari 2021  
Chief Statistician Of  
BPS of Solok Selatan Regenc*

**ABDUL RAZI**

## DAFTAR ISI / CONTENTS

	Halaman <i>Page</i>
Kata Pengantar Kepala BPS Kabupaten Solok Selatan .....	vii
Daftar Isi/ <i>Contents</i> .....	ix
Daftar Tabel/ <i>List of Tables</i> .....	xi
Daftar Gambar/ <i>List of Figures</i> .....	xxxix
Penjelasan Umum/ <i>Explanatory Notes</i> .....	xli
1. Geografi dan Iklim/ <i>Geography and Climate</i> .....	1
2. Pemerintahan/ <i>Government</i> .....	15
3. Penduduk dan Ketenagakerjaan/ <i>Population and Employment</i> .....	81
4. Sosial dan Kesejahteraan Rakyat/ <i>Social and Welfare</i> .....	105
5. Pertanian, Kehutanan, Peternakan, dan Perikanan/ <i>Agriculture, Forestry, Livestock, and Fishery</i> .....	229
6. Industri Manufaktur/ <i>Manufacturing Industry</i> .....	323
7. Pariwisata/ <i>Tourism</i> .....	345
8. Transportasi/ <i>Transportation</i> .....	357
9. Keuangan dan Koperasi/ <i>Finance and Cooperatives</i> .....	377
10. Pengeluaran Penduduk/ <i>Population Expenditure</i> .....	393
11. Perdagangan/ <i>Trade</i> .....	399
12. Sistem Neraca Regional/ <i>System of Regional Accounts</i> .....	405
13. Perbandingan Antar Kabupaten/Kota/ <i>Regency/Municipal Comparison</i> .....	437

## DAFTAR TABEL/LIST OF TABLES

	Halaman <i>Page</i>
<b>1. GEOGRAFI DAN IKLIM/GEOGRAPHY AND CLIMATE .....</b>	<b>1</b>
<b>1.1 KEADAAN GEOGRAFI/GEOGRAPHY CONDITION.....</b>	<b>6</b>
1.1.1 Luas Daerah dan Jumlah Pulau Menurut Kecamatan di Kabupaten Solok Selatan, 2020.....	6
<i>Total Area and Number of Islands by Subdistrict in Solok Selatan Regency, 2020 .....</i>	<i>8</i>
1.1.2 Tinggi Wilayah dan Jarak ke Ibu Kota Menurut Kecamatan di Kabupaten Solok Selatan, 2020.....	9
<i>Area by regency/municipality in Sumatera Barat 2020.....</i>	<i>9</i>
1.1.3 Letak Geografi Kabupaten Solok Selatan 2020 .....	9
<i>Geographical Situation of Solok Selatan Regency 2020 .....</i>	<i>9</i>
1.1.4 Letak geografis Kabupaten Solok Selatan menurut kecamatan.....	10
<i>Area by regency/municipality in Sumatera Barat 2020.....</i>	<i>10</i>
1.1.5 Sungai-sungai dan lokasinya, 2020 .....	11
<i>Rivers and their locations, 2020.....</i>	<i>11</i>
<b>1.2 JARAK ANTAR DAERAH/DISTANCE BETWEEN REGIONS .....</b>	<b>13</b>
1.2.1 Jarak Antara Pusat Pemerintahan Kabupaten Solok Selatan dengan Pemerintahan Kabupaten / Kota se-Sumatera Barat, 2020.....	12
<i>Distances Between Capital of Solok Selatan Regency and Capitals of Regency/Municipality In Sumatra Barat 2020.....</i>	<i>13</i>
1.2.2 Jarak antara Padang Aro ke Beberapa Kota Dalam Provinsi Sumatera Barat 2020 .....	13
<i>Distances Between Padang Aro and Some Towns in Sumatra Barat 2020.....</i>	<i>14</i>
1.2.3 Jarak Padang Aro ke Berbagai Kota di Jalan Lintas Sumatra 2020 .....	14
<i>Distances Between Padang Aro and Some Towns on Sumatra Highway 2020.....</i>	<i>15</i>
<b>2. PEMERINTAHAN/GOVERNMENT .....</b>	<b>15</b>
<b>2.1 WILAYAH ADMINISTRATIF.....</b>	<b>20</b>
<b><i>ADMINISTRATIVE AREA .....</i></b>	<b><i>20</i></b>
2.1.1 Jumlah Nagari Menurut Kecamatan, 2015 – 2020 .....	20
<i>Number of Villages1/Kelurahan by Subdistrict, 2015 - 2020.....</i>	<i>20</i>
2.1.2 Jumlah Jorong Menurut Kecamatan 2015 - 2020 .....	21

	Halaman Page
<i>Number of Sub Tradition Entities by Subdistrict 2015 - 2020</i> .....	21
2.1.3 Daftar Nama Nagari dan Jorong Menurut Kecamatan 2020 .....	22
<i>List of Traditional Entities and Sub Traditional Entities by Subdistrict 2020</i> .....	22
<b>2.2 SUMBER DAYA MANUSIA</b> .....	<b>35</b>
<b>HUMAN RESOURCES</b> .....	<b>35</b>
2.2.1 Jumlah Pegawai Negeri Sipil Menurut Jabatan dan Jenis Kelamin, Desember 2018 dan Desember 2020.....	35
<i>Number of Civil Servants by Occupation and Sex, Desember 2018 dan Desember 2020</i> .....	35
2.2.2 Jumlah Pegawai Negeri Sipil Menurut Tingkat Pendidikan dan Jenis Kelamin Desember 2018 dan Desember 2020 .....	37
<i>Number of Civil Servants by Educational Level and Sex December 2018 and December 2020</i> .....	37
2.2.3 Jumlah Pegawai Negeri Sipil Menurut Tingkat Kepangkatan dan Jenis Kelamin Desember 2018 dan Desember 2020 .....	39
<i>Number of Civil Servants by Hierarchy and Sex, 2018 and 2020 December 2018 and December 2020</i> .....	39
2.2.4 Banyaknya Pegawai Negeri Sipil di Lingkungan Pemda Kabupaten Solok Selatan Menurut Jenis Kelamin 2020 .....	41
<i>Number of Civil Servants of Home Affairs Department in Solok Selatan Regency by Sex 2020</i> .....	41
2.2.5 Banyaknya Pegawai Negeri Sipil di Lingkungan Pemda Kabupaten Solok Selatan Diperinci Menurut Golongan 2020 .....	43
<i>Number of Civil Servants of Home Affairs Department in Solok Selatan Regency by Class 2020</i> .....	43
2.2.6 Banyaknya Pegawai Negeri Sipil di Lingkungan Pemda Kabupaten Solok Selatan Diperinci Menurut Pendidikan 2020 .....	45
<i>Number of Civil Servants of Home Affairs Department in Solok Selatan Regency by Educational Attainment 2020</i> .....	45
2.2.7 Banyaknya Pegawai Negeri Sipil di Lingkungan Pemda Kabupaten Solok Selatan Diperinci Menurut Kelompok Umur (Tahun) 2020.....	47
<i>Number of Civil Servants of Home Affairs Department in Solok Selatan Regency by Age Group (year) 2020</i> .....	47
2.2.8 Banyaknya Pegawai Negeri Sipil di Lingkungan Pemda Kabupaten	

	Halaman Page
Solok Selatan Yang Telah Mengikuti Diklat Perjenjangan 2020.....	49
<i>Number of Civil Servants of Home Affairs Department in Solok Selatan Regency by Educational and Training Level 2020.....</i>	<i>51</i>
2.2.9 Banyaknya Pegawai Negeri dan Pegawai Tidak Tetap di Lingkungan Pemerintah Daerah Kabupaten Solok Selatan 2020 .....	51
<i>Number of Civil Servants and Erratic Officer of Home Affairs Department in Solok Selatan Regency 2020.....</i>	<i>51</i>
2.2.10 Banyaknya Pegawai Negeri di Luar Lingkungan Pemerintah Daerah Kabupaten Solok Selatan Dirinci Menurut Jenis Kelamin, Golongan, Pendidikan dan Kelompok Umur 2020 .....	53
<i>Number of Civil Servants Out of Home Affairs Department in Solok Selatan by Sex 2020 .....</i>	<i>53</i>
2.2.11 Banyaknya Karyawan BUMN di Kabupaten Solok Selatan Dirinci Menurut Jenis kelamin, pendidikan dan kelompok umur 2020 .....	57
<i>Number of ....</i>	<i>57</i>
2.2.12 Banyaknya Aparatur Kepolisian berdasarkan pangkat dirinci menurut jenis kelamin, pendidikan dan kelompok umur 2020.....	60
<i>Number of .....</i>	<i>60</i>
<b>2.3 BUPATI DAN DEWAN PERWAKILAN RAKYAT DAERAH .....</b>	<b>63</b>
<b><i>REGENTS AND REGIONAL HOUSE OF REPRESENTATIVE .....</i></b>	<b><i>63</i></b>
2.3.1 Nama - Nama Bupati Kabupaten Solok Selatan .....	63
<i>Name of Regents of Solok Selatan Regency .....</i>	<i>63</i>
2.3.2 Nama - Nama Ketua DPRD Kabupaten Solok Selatan.....	64
<i>Name of Heads of Solok Selatan Regency Legislative Assembly.....</i>	<i>64</i>
2.3.3 Komposisi Keanggotaan DPRD Kabupaten Solok Selatan Periode 2020 - 2024 .....	65
<i>Composition of Legislative Assembly Membership of Solok Selatan Regency, Period of 2020 - 2024 .....</i>	<i>65</i>
2.3.4 Nama - Nama Anggota DPRD Kabupaten Solok Selatan Menurut Komisi, Periode 2020 - 2024 .....	66
<i>Name of Assembly Members at Solok Selatan Regency by Commission, Period of 2020 - 2024.....</i>	<i>66</i>

	Halaman Page	
2.3.5	Komposisi Anggota DPRD Kabupaten Solok Selatan Hasil Pemilu 2020 Menurut Tingkat Pendidikan .....	68
	<i>Composition of Assembly Members at Solok Selatan Regency, Resulted by The 2020 General Election by Level of Education</i> .....	68
2.3.6	Komposisi Anggota DPRD Kabupaten Solok Selatan Hasil Pemilu 2020 Menurut Kelompok Umur (tahun) 2020 .....	69
	<i>Composition of Assembly Members at Solok Selatan Regency, Resulted by The 2020 General Election by Age Group (Year), 2020</i> .....	69
2.3.7	Jumlah Suara Untuk Pemilihan Keanggotaan DPRD II, DPRD I, dan DPR Pada Pemilihan Umum 2020 .....	70
	<i>Number of Votes For Electing The Members of Legislative Assembly at Regency /Municipality, Provincial, And National Levels, Resulted by The 2020 General Election</i> .....	70
2.3.8	Persentase Jumlah Suara Untuk Pemilihan Keanggotaan DPRD II, DPRD I, dan DPR Pada Pemilihan Umum 2020 .....	71
	<i>Percentage of Votes For Electing The Members of Legislative Assembly at Regency /Municipality, Provincial, And National Levels, Resulted by The 2020 General Election</i> .....	71
2.3.9	Banyaknya Kegiatan/Sidang yang Telah Dilaksanakan DPRD Kabupaten Solok Selatan 2020 .....	72
	<i>Number of Convening Activities Implemented by Solok Selatan Regency Legislative Assembly 2020</i> .....	72
2.3.10	Banyaknya Keputusan DPRD Menurut Jenis Keputusan di Kabupaten Solok Selatan , 2015 - 2020 .....	73
	<i>Composition of Assembly Members at Solok Selatan Regency, Resulted by The 2015 - 2020</i> .....	73
2.3.11	Banyaknya Anggota DPRD Menurut Partai Politik dan Jenis Kelamin Kabupaten Solok Selatan 2020 .....	74
	<i>Number of Legislative Assembly Membership of Solok Selatan Regency by Political Party and Sex, 2020</i> .....	74
<b>2.4</b>	<b>PENYULUHAN, BERITA, SERTIFIKAT TANAH, DAN PEMERIKSAAN</b> .....	<b>75</b>
	<b>OUTREACH, NEWS, LAND CERTIFICATES, AND INSPECTIONS</b> .....	<b>75</b>
2.4.1	Banyak Penerangan / Penyuluhan yang Dilaksanakan Setiap Bulan	

	Halaman Page
di tahun 2020 .....	75
<i>Number of Information Dissemination Conducted Monthly in Year 2020</i> .....	75
2.4.2 Banyaknya Berita Tentang Kabupaten Solok Selatan yang Dimuat Surat Kabar Daerah dan Nasional 2020 .....	76
<i>Frequency of Solok Selatan Regency Written on National and Local News 2020</i> .....	76
2.4.3 Banyaknya Sertifikat Tanah yang Dikeluarkan Menurut Jenis Hak Atas Tanah dan Bulan di Kabupaten Solok Selatan 2020.....	77
<i>Number of land certificate issued according to land and moon rights type in Solok Selatan Regency 2020</i> .....	77
2.4.4 Banyaknya Kendaraan Dinas Di Lingkungan Pemerintah Daerah Kabupaten Solok Selatan Keadaan Akhir Tahun 2020 .....	78
<i>Number of State vehicles in Solok Selatan Local Government Condition end of 2020</i> .....	78
2.4.5 Banyaknya Pembelian Kendaraan Dinas Baru Di Lingkungan Pemerintah Daerah Kabupaten Solok Selatan 2020 .....	79
<i>Number of New State Vehicle in Solok Selatan Local Government 2020</i> .....	79
2.4.6 Pelaksanaan Pemeriksaan Oleh Inspektorat Daerah Kabupaten Solok Selatan 2020 .....	80
<i>Frequency of inspection implemented by the Inspectorate of Solok Selatan Regency 2020</i> .....	80
<b>3. PENDUDUK DAN KETENAGAKERJAAN/POPULATION AND EMPLOYMENT .....</b>	<b>81</b>
<b>3.1 PENDUDUK.....</b>	<b>87</b>
<b><i>POPULATION</i> .....</b>	<b>87</b>
3.1.1 Penduduk, Distribusi Persentase Penduduk, Kepadatan Penduduk, Rasio Jenis Kelamin Penduduk Menurut Kecamatan, 2010 dan 2020 .....	87
<i>Population, Percentage Distribution of Population, Population Density, and Population Sex Ratio by Subdistrict, 2010 and 2020</i> .....	87
3.1.2 Jumlah Penduduk Berdasarkan Kelompok Umur dan Jenis Kelamin	

	Halaman Page
di kabupatn Solok Selatan 2020 .....	91
<i>Population by age group and gender in Solok Selatan Regency, 2020..</i>	<i>91</i>
3.1.3 Penduduk Solok Selatan Berumur 15 Tahun ke Atas yang Termasuk Angkatan Kerja Menurut Kelompok Umur 2020.....	92
<i>Solok Selatan residents aged 15 years and over who includethe workforce by age group 2020.....</i>	<i>92</i>
3.1.4 Banyaknya Penduduk Berdasarkan Jenis Kelamin Menurut Kecamatan di Kabupaten Solok Selatan, 2020.....	93
<i>Population based on gender by district in Solok SelatanRegency, 2020</i>	<i>93</i>
3.1.5 Banyaknya Pelayanan Pendaftaran menurut jenis pelayanan di Dinas Pencatatan Sipil Kabupaten Solok Selatan.....	94
<i>Number of ...</i>	<i>94</i>
<b>3.2 KETENAGAKERJAAN .....</b>	<b>97</b>
<b><i>EMPLOYMENT .....</i></b>	<b><i>97</i></b>
3.2.1 Banyaknya Pencari Kerja yang Terdaftar di Kabupaten Solok Selatan 2020 .....	97
<i>Number of Registered Job Seekers by Educational attainment 2020.....</i>	<i>97</i>
3.2.2 Penduduk Solok Selatan Berumur 15 Tahun Keatas Menurut Jenis Kegiatan dan Jenis Kelamin, 2020 .....	98
<i>Population of 15 Years And Over by Type of Activity And Sex in Solok Selatan Regency 2020.....</i>	<i>98</i>
3.2.3 Penduduk Solok Selatan Berumur 15 Tahun Keatas Yang Termasuk Bekerja Menurut Pendidikan Yang ditamatkan dan Jenis Kelamin 2020 .....	99
<i>Solok Selatan Population 15 Years of Age and Over Who Were Categorized Employment By Educational Attainment And sex 2020.....</i>	<i>99</i>
3.2.4 Penduduk Solok Selatan Berumur 15 Tahun Keatas Menurut Jenis Kegiatan Utama 2017 - 2020 .....	100
<i>Population of 15 Years And Over by Type of Activity in Solok Selatan Regency 2018 - 2020.....</i>	<i>100</i>
3.2.5 Penduduk Solok Selatan Berumur 15 Tahun Keatas Yang Bekerja	



	Halaman Page
Menurut Status Pekerjaan Utama dan Jenis Kelamin 2020 .....	101
<i>Number Of</i> .....	101
3.2.6 Penduduk Solok Selatan Berumur 15 Tahun Keatas yang bekerja menurut status pekerjaan utama dan jenis kelamin 2020 .....	100
<i>Population of 15 Years And Over by Type of Activity in Solok Selatan Regency 2018 - 2020</i> .....	100
<b>3.3 DISABILITAS</b> .....	<b>103</b>
<b>DISABILITY</b> .....	<b>103</b>
3.3.1 Banyaknya Orang Cacat di Kabupaten Solok Selatan Menurut Tingkat Kecamatannya 2020 .....	103
<i>The Number of People With Disabilities in Solok Selatan Regency by Level of Disability 2020</i> .....	103
<b>4. SOSIAL DAN KESEJAHTERAAN RAKYAT/SOCIAL AND WELFARE</b> .....	<b>105</b>
<b>4.1 PENDIDIKAN</b> .....	<b>111</b>
<b>EDUCATION</b> .....	<b>111</b>
4.1.1 Jumlah Sekolah, Guru, dan Murid Taman Kanak-Kanak (TK) di Bawah Kementerian Pendidikan dan Kebudayaan Menurut Kecamatan, 2019/2020 .....	111
<i>Number of Schools, Teachers, and Pupils in Kindergarten Under The Ministry of Education and Culture by Subdistrict, 2019/2020</i> .....	111
4.1.2 Jumlah Sekolah, Guru, dan Murid Raudatul Athfal (RA) di Bawah Kementerian Agama Menurut Kecamatan, 2019/2020 .....	114
<i>Number of Schools, Teachers, and Pupils in Raudatul Athfal (RA) Under The Ministry of Religious Affairs by Subdistrict, 2019/2020</i> .....	114
4.1.3 Jumlah Sekolah, Guru, dan Murid Sekolah Dasar (SD) di Bawah Kementerian Pendidikan dan Kebudayaan Menurut Kecamatan, 2019/2020.....	115
<i>Number of Schools, Teachers, and Pupils in Primary Schools Under The Ministry of Education and Culture by Subdistrict, 2019/2020</i> .....	115
4.1.4 Jumlah Sekolah, Guru, dan Murid Madrasah Ibtidaiyah (MI) di	

	Halaman Page
Bawah Kementerian Agama Menurut Kecamatan Menurut Kecamatan, 2019/2020 .....	118
<i>Number of Schools, Teachers, and Pupils in Madrasah Ibtidaiyah (MI) Under The Ministry of Religious Affairs by Subdistrict, 2019/2020.....</i>	<i>118</i>
4.1.5 Jumlah Sekolah, Guru, dan Murid Sekolah Menengah Pertama (SMP) di Bawah Kementerian Pendidikan dan Kebudayaan Menurut Kecamatan, 2019/2020.....	121
<i>Number of Schools, Teachers, and Pupils in Junior High Schools Under The Ministry of Education and Culture by Subdistrict, 2019/2020.....</i>	<i>121</i>
4.1.6 Jumlah Sekolah, Guru, dan Murid Madrasah Tsanawiyah (MTs) di Bawah Kementerian Agama Menurut Kecamatan, 2019/2020.....	124
<i>Number of Schools, Teachers, and Pupils in Madrasah Tsanawiyah (MTs) Under The Ministry of Religious Affairs by Subdistrict, 2019/2020</i>	<i>124</i>
4.1.7 Jumlah Sekolah, Guru, dan Murid Sekolah Menengah Atas (SMA) di Bawah Kementerian Pendidikan dan Kebudayaan Menurut Kecamatan, 2019/2020 .....	127
<i>Number of Schools, Teachers, and Pupils in Senior High Schools Under The Ministry of Education and Culture by Subdistrict, 2019/2020 .....</i>	<i>127</i>
4.1.8 Jumlah Sekolah, Guru, dan Murid Sekolah Menengah Kejuruan (SMK) di Bawah Kementerian Pendidikan dan Kebudayaan Menurut Kecamatan, 2019/2020.....	130
<i>Number of Schools, Teachers, and Pupils in Vocational High Schools Under The Ministry of Education and Culture by Subdistrict, 2019/2020 .....</i>	<i>130</i>
4.1.9 Jumlah Sekolah, Guru, dan Murid Madrasah Aliyah (MA) di Bawah Kementerian Agama Menurut Kecamatan, 2019/2020 .....	133
<i>Number of Schools, Teachers, and Pupils in Madrasah Aliyah (MA) Under the Ministry of Religious Affairs by Subdistrict, 2019/2020 .....</i>	<i>133</i>
4.1.10 Jumlah Nagari yang Memiliki Fasilitas Sekolah Menurut Kecamatan dan Tingkat Pendidikan, 2019– 2020.....	136
<i>Number of Villages' Having Educational Facilities by Subdistrict and Educational Level, 2019– 2020.....</i>	<i>136</i>
4.1.11 Jumlah Pendidikan Anak Usia Dini (PAUD) Non Formal Menurut Lembaga, Murid dan Guru Menurut Kecamatan, 2019 .....	140
<i>Number of Institution Pupil and Teacher At Early Age Education by</i>	

	Halaman Page
<i>Subdistrict, 2018</i> .....	140
4.1.12 Jumlah Murid Baru dan Lulusan SD (Sekolah Dasar) Negeri dan Swasta Menurut Kecamatan, 2020.....	142
<i>Number of New Pupils and Graduates at Government and Private of Elementary by Subdistrict, 2020</i> .....	142
4.1.13 Jumlah Murid Baru dan Lulusan S M P (Sekolah Menengah Pertama) Negeri dan Swasta Menurut Kecamatan, 2020.....	143
<i>Number of New Pupils and Graduates at Government and Private of Junior High School by Subdistrict, 2020</i> .....	143
4.1.14 Jumlah Sekolah Murid, Guru dan Kelas Pada Sekolah Lanjutan Tingkat Atas (SMU+SMK) Negeri dan Swasta Menurut Kecamatan 2020.....	144
<i>Number</i> .....	144
4.1.15 Jumlah Murid Baru dan Lulusan Madrasah Tsanawiyah Negeri dan Swasta, 2020.....	146
<i>Number of New Pupils and Graduates at public and private of Islamic Senior High School, 2020</i> .....	146
4.1.16 Jumlah Murid Baru dan Lulusan Madrasah Aliyah Negeri dan Swasta, 2020.....	147
<i>Number of New Pupils and Graduates at public and private of Islamic Senior High School, 2020</i> .....	147
4.1.17 Jumlah Mahasiswa dan Tenaga Pendidik (Negeri dan Swasta) di Bawah Kementerian Riset, Teknologi dan Pendidikan Tinggi Menurut Kecamatan, 2020.....	148
<i>Number of Students and Lecturers (State and Private) Under the Ministry of Research, Technology and High Education by Subdistrict, 2020</i> .....	148
4.1.18 Angka Partisipasi Murni (APM) dan Angka Partisipasi Kasar (APK) Menurut Jenjang Pendidikan di Kabupaten Solok Selatan 2020.....	149
<i>Net Enrollment Rate and Gross Enrollment Rate by Levels of Education in Solok Selatan Regency 2020</i> .....	149
<b>4.2 KESEHATAN</b> .....	<b>151</b>
<b>HEALTH</b> .....	<b>151</b>
4.2.1 Jumlah Nagari Yang Memiliki Sarana Kesehatan Menurut Kecamatan, 2017-2020.....	151
<i>Number of Villages<sup>1</sup> Having Health Facilities by Subdistrict, 2017-20189</i>	151

	Halaman Page
4.2.2 Jumlah Tenaga Kesehatan Menurut Kecamatan, 2020.....	157
<i>Number of Medical Personnel by Subdistrict, 2020.....</i>	<i>157</i>
4.2.3 Persentase Penduduk yang Mempunyai Keluhan Kesehatan Selama Sebulan Terakhir Menurut Kecamatan, 2014 – 2018 .....	158
<i>Percentage of People Who Had Health Complaint During a Month Prior to The Survey by Subdistrict, 2014 – 2018 .....</i>	<i>158</i>
4.2.4 Jumlah Rumah Sakit Umum, Puskesmas, Klinik/Balai Kesehatan, Posyandu, dan Polindes Menurut Kecamatan, 2016 dan 2017 .....	162
<i>Number of General Hospital, Public Health Center, Medical Clinic, Integrated Service Post, Village maternity Cottage by Subdistrict, 2016 and 2017.....</i>	<i>159</i>
4.2.5 Banyaknya Puskesmas Rawatan dan Non Rawatan Menurut Kecamatan 2020.....	156
<i>Number of Public Helath Centre Patients and Non Patients by Subdistrict 2020.....</i>	<i>156</i>
4.2.6 Banyaknya Fasilitas Kesehatan Menurut Kepemilikan 2020 .....	163
<i>Number of Helath Facilities by Ownership 2020 .....</i>	<i>163</i>
4.2.7 Jumlah Kasus Penyakit Menurut Kecamatan, 2020.....	164
<i>Number of Disease Cases by Subistrict, 2020 .....</i>	<i>164</i>
4.2.8 Jumlah Kasus 10 Penyakit Terbanyak di Kabupaten Solok Selatan, 2020 .....	167
<i>The Highest Number Of Cases of 10 Diseases in Solok Selatan Regency, 2020.....</i>	<i>167</i>
4.2.9 Jumlah Kasus HIV/AIDS, IMS, DBD, Diare, TB, dan Malaria Menurut Kecamatan di Kabupaten Solok Selatan, 2020.....	168
<i>Number of Cases HIV/AIDS, IMS, DBD, Diarchea, TB, and Malaria by Subdistrict in Solok Selatan Regency, 2020 .....</i>	<i>168</i>
4.2.10 Jumlah Pasien Bibir Sumbing di Kabupaten Solok Selatan, 2020.....	169
<i>Number of Cleft Lip Patients in Solok Selatan Regency, 2020.....</i>	<i>169</i>
4.2.11 Jumlah Pasien Katarak di Kabupaten Solok Selatan, 2020 .....	170
<i>Number of Cataract Patients in Solok Selatan Regency, 2020.....</i>	<i>170</i>
4.2.12 Pencegahan Berbagai Penyakit Oleh Dinas Kesehatan 2020 .....	171
<i>Prevention From Various Diseases by Health Extention Health 2020 .....</i>	<i>171</i>
4.2.13 Banyaknya Kunjungan, Lahir Hidup, Lahir Mati dan Kematian Ibu	

	Halaman Page
Menurut Puskesmas 2020.....	173
<i>Number of Visit, Live at Birth, Death at Birth and Maternal Death by Public Health Care 2020.....</i>	<i>173</i>
4.2.14 Banyaknya Kelahiran Menurut Penolong Kelahiran di Kabupaten Solok Selatan, 2010 - 2020.....	174
<i>Number of Birth by Birth Attendants in Solok Selatan Regency, 2010 - 2020.....</i>	<i>174</i>
4.2.15 Banyaknya Balita yang Pernah Mendapat Imunisasi Menurut Jenis Imunisasi di Kabupaten Solok Selatan, 2020.....	175
<i>Many Toddlers who had received immunization by type of immunization, 2020.....</i>	<i>175</i>
4.2.16 Banyaknya Bayi Lahir, Berat Badan Bayi Lahir Rendah (BBLR), BBLR, Dirujuk, dan Bergizi Buruk di Kabupaten Solok Selatan, 2020.....	176
<i>The Number of Baby Born, Low Birth Weight Baby, and Malnutrition in Solok Selatan, 2011 - 2020.....</i>	<i>176</i>
4.2.17 Jumlah Ibu Hamil, Melakukan Kunjungan K1, K4, KEK, dan Mendapat Tablet Zat Besi (Fe) di Kabupaten Solok Selatan, 2010 - 2020.....	177
<i>Number of Pregnant Women Who Visit Received Iron Tablets in Solok Selatan, 2010 - 2020.....</i>	<i>177</i>
4.2.18 Jumlah Tenaga Kesehatan di Rumah Sakit Umum Daerah Solok Selatan Menurut Jenis Kelamin 2020.....	178
<i>Number of.....</i>	<i>178</i>
4.2.19 Jumlah Tenaga Kesehatan di Rumah Sakit Umum Daerah Solok Selatan Menurut Status kepegawaian 2020.....	181
<i>Number of.....</i>	<i>181</i>
4.2.20 Jumlah Tenaga Kesehatan di Rumah Sakit Umum Daerah Solok Selatan Menurut Pasien Rawat Inap dan Rawat Jalan 2020.....	184
<i>Number of.....</i>	<i>184</i>
4.2.21 Jumlah Pasien di Rumah Sakit Umum Daerah Solok Selatan Menurut Sjenis Pasien 2020.....	185
<i>Number of.....</i>	<i>185</i>

	Halaman Page
4.2.22 10 Penyakit terbanyak yang ditangani di Rumah Sakit Umum Daerah Kabupaten Solok Selatan 2020.....	186
<i>Number of</i> .....	186
4.2.23 Jumlah Tempat Tidur Pasien menurut klasifikasi kamar pada RSUD Kabupaten Solok Selatan 2020.....	189
<i>Number of</i> .....	189
4.2.14 Banyaknya PNS di Lingkungan RSUD Kabupaten Solok Selatan Menurut Jenis Kelamin, Golongan, Pendidikan dan Kelompok Umur Solok Selatan 2020 .....	190
<i>Number of</i> .....	190
<b>4.3 AGAMA DAN SOSIAL LAINNYA .....</b>	<b>194</b>
<b><i>RELIGION AND OTHER SOCIAL AFFAIRS</i> .....</b>	<b>194</b>
4.3.1 Banyaknya Persentase Pemeluk Agama Menurut Kecamatan 2020 (%) .....	194
<i>Number of Percentage Adherents of Religion by Subdistrict 2020 (%)</i> ...	194
4.3.2 Jumlah Tempat Peribadatan Menurut Kecamatan, 2020 .....	195
<i>Number of Places of Worship by Subdistrict and Religion, 2020</i> .....	195
4.3.3 Banyaknya Ulama, Mubalig, Khatib dan Penyuluh Agama Menurut Kecamatan 2020.....	196
<i>Number of Religious Moslem, Preachers, Preachers at The Mosque and Religious Elucidators by Subdistrict 2020</i> .....	196
4.3.4 Jumlah Jemaah Haji yang Diberangkatkan ke Tanah Suci Mekah Menurut Kecamatan dan Kelompok Umur 2020 .....	197
<i>Number of Moslem Pilgrims by Subdistrict and Age Group 2020</i> .....	197
4.3.5 Banyaknya Jemaah Haji yang Diberangkatkan Ke Tanah Suci Menurut Kecamatan dan Pendidikan 2020 .....	198
<i>Number of Moslem Pilgrims by Subdistrict and Educational Attainment 2020</i> .....	198
4.3.6 Banyaknya Jemaah Haji yang Diberangkatkan Ke Tanah Suci Menurut Kecamatan dan Statusnya 2020 .....	199
<i>Number of Moslem Pilgrims by Subdistrict and Age Group 2020</i> .....	199
4.3.7 Banyaknya Jemaah Haji yang Diberangkatkan Ke Tanah Suci Menurut	

	Halaman Page
Kecamatan dan Pekerjaan 2020 .....	200
<i>Number of Moslem Pilgrims by Subdistrict and Occupation 2020 .....</i>	<i>200</i>
4.3.8 Banyaknya Qurban Menurut Pemberi dan Jenis Hewan Qurban, Menurut Kecamatan 2020 .....	201
<i>Number of Qurban by Kind of Animal And Subdistrict by Subdistrict 2020 .....</i>	<i>201</i>
4.3.9 Banyaknya Nikah, Talak, Cerai dan Rujuk Menurut Kecamatan 2020	202
<i>Number of Marriages, Divorce Pronounced, Divorce, and Marriages Reconciliation by Subdistrict 2020 .....</i>	<i>202</i>
4.3.10 Banyaknya Perkara yang Diputuskan Pengadilan Agama Muara Labuh 2020 .....	203
<i>Number of Case Reports Decided by Muara Labuh Religious Court 2020 .....</i>	<i>203</i>
4.3.11 Faktor Penyebab Terjadinya Perceraian Pada Pengadilan Agama Muara Labuh 2020 .....	204
<i>Number of Case Reports Decided by Muara Labuh Religious Court 2020 .....</i>	<i>204</i>
4.3.12 Banyaknya Bencana Menurut Jenis Bencana dan Kecamatan di Kabupaten Solok Selatan 2020 .....	205
<i>Number of Disasters According to The Type of Disaster And Subdistrict in Solok Selatan Regency, 2020 .....</i>	<i>205</i>
<b>4.4 KRIMINALITAS DAN LAINNYA .....</b>	<b>185</b>
<b><i>CRIME AND OTHERS .....</i></b>	<b><i>185</i></b>
4.4.1 Jumlah Kejahatan yang Dilaporkan Ke Kepolisian, di Wilayah Hukum Polres Solok Selatan Tahun 2020 .....	208
<i>Number of crimes in The Legal Territory of Police Adm. Unit at Solok Selatan by type of event 2020 .....</i>	<i>208</i>
4.4.2 Banyaknya Narapidana menurut bulan dan Jenis Kelamin di Kabupaten Solok Selatan 2020 .....	214
<i>Number of .....</i>	<i>214</i>
4.4.3 Banyaknya Kamar Sel/Tahanan di Lembaga Pemasarakatan Muara Labuh menurut Kondisi Kamar 2020 .....	215
<i>Number of .....</i>	<i>215</i>

	Halaman
	Page
4.4.4 Banyaknya Kecelakaan lalu Lintas di kabupaten Solok Selatan 2020	216
<i>Number of . ....</i>	<i>216</i>
4.4.5 Jumlah Korban Terdampak menurut Jenis bencana menurut kecamatan di Kabupaten Solok Selatan 2020	218
<i>Number of .....</i>	<i>218</i>
4.4.6 Banyaknya Izin Usaha Yang Diterbitkan Menurut Jenis 2020	221
<i>Number of business licenses described by type , 2020 .....</i>	<i>221</i>
4.4.7 Banyaknya Rekomendasi Yang Dikeluarkan Untuk Izin Kelayakan Lingkungan, Bagi Perusahaan Yang Belum Ataupun Yang Sudah Beroperasi Menurut Jenis 2020	222
4.4.8 Jenis Usaha / Kegiatan Yang Telah Memiliki Izin Lingkungan 2020 ...	222
<b>4.5 KELUARGA BERENCANA .....</b>	<b>224</b>
<b>FAMILY PLANNIG .....</b>	<b>224</b>
4.5.1 Banyaknya Keluarga menurut Tingkat KesejahteraanvMenurut Kecamatan 2020	224
<i>Number of Family by Their Welfare level and Sub District, 2020 .....</i>	<i>224</i>
4.5.2 Garis Kemiskinan dan Penduduk Miskin di Kabupaten Solok Selatan 2011 - 2020	225
<i>Poverty line and poor people in South Solok Regency 2011 - 2020 .....</i>	<i>225</i>
4.5.3 Banyaknya Klinik Keluarga Berencana (KKB) dan Pos Pelayanan Keluarga Berencana Desa (PPKBD) Menurut Kecamatan di Kabupaten Solok Selatan 2020	226
<i>Many Family Planning Clinics and Post Village Family Planning Services by Subdistrict in Solok Selatan Regency, 2020 .....</i>	<i>226</i>
4.5.4 Perkembangan Target dan Realisasi Akseptor Baru Keluarga Berencana 2020	227
<i>The Target and Realization of New Family Planning Acceptors, 2020 ....</i>	<i>227</i>
4.5.5 Pencapaian Akseptor Aktif ( C U ) Menurut Kecamatan 2018	228
<i>Number of Active Acceptors by Subdistrict, 2020 .....</i>	<i>228</i>
<b>5. PERTANIAN, KEHUTANAN, PETERNAKAN, DAN PERIKANAN/</b>	
<b>AGRICULTURE, FORESTRY, LIVESTOCK, AND FISHERY .....</b>	<b>229</b>
<b>5.1 PERTANIAN, KEHUTANAN, PETERNAKAN, DAN PERIKANAN ...</b>	<b>229</b>
<b>AGRICULTURE, FORESTRY, LIVESTOCK, AND FISHERY .....</b>	<b>229</b>



5.1.1	Luas Panen, Produktivitas, dan Produksi Padi Menurut Kecamatan (ha), 2020 .....	229
	<i>Harvested Area, Productivity, dan Production of Paddy by Subdistrict (ha), 2020 .....</i>	<i>229</i>
5.1.2	Produksi Jagung, Kacang Tanah dan Kedelai Menurut Kecamatan (ha), 2020 .....	236
	<i>Production of Maize, Peanuts, and Soybeans by Subdistrict (ha), 2020 .....</i>	<i>236</i>
5.1.3	Produksi Jagung, Kacang Tanah dan Kedelai Menurut Kecamatan (ha), 2020 .....	237
	<i>Production of Maize, Peanuts, and Soybeans by Subdistrict (ha), 2020 .....</i>	<i>237</i>
5.1.4	Luas Panen Produksi dan Produktifitas Ubi kayu dan ubi Jalar menurut Kecamatan di kabupaten Solok Selatan 2020 .....	238
	<i>Production of Maize, Peanuts, and Soybeans by Subdistrict (ha), 2020 .....</i>	<i>238</i>
5.1.5	Jumlah Penduduk dan Produksi Padi menurut Kecamatan .....	239
	<i>Number of ... ..</i>	<i>239</i>
5.1.6	Luas Tanam, Luas Panen, dan Produksi Tanaman Pangan Kabupaten Solok Selatan 2020 .....	240
	<i>Planted Area, Harvested Area, and Production of Primary Plant of Solok Selatan Regency 2020 .....</i>	<i>240</i>
5.1.7	Luas Lahan Menurut Jenis Penggunaannya di Kabupaten Solok Selatan 2018 .....	241
	<i>Area of Land by Kind of Use in Solok Selatan Regency 2020 .....</i>	<i>241</i>
5.1.8	Luas Lahan Sawah Menurut Jenis Pengairan di Kabupaten Solok Selatan 2020 .....	242
	<i>Area of Land by Type of Irrigation of Solok Selatan Regency 2018 .....</i>	<i>242</i>
5.1.9	Luas Lahan Sawah menurut jenis pengairan an kecamatan di Kabupaten Solok Selatan 2020 .....	243
	<i>Area of Paddy Planted in Wet Land by Type of Irrigation of Solok Selatan Regency 2020 .....</i>	<i>243</i>
5.1.10	Luas Areal Irigasi P U di Kabupaten Solok Selatan 2020 .....	244
	<i>Area of Public Irrigation Acreage in Solok Selatan Regency 2020 .....</i>	<i>244</i>
5.1.11	Luas Areal Irigasi Non P U dan Tadah Hujan di Kabupaten Solok Selatan 2020 .....	245
	<i>Area of Non Public Irrigation And Raid Fed Acreage in Solok Selatan Regency 2020 .....</i>	<i>245</i>

	Halaman Page
5.1.12 Banyaknya Mesin Pengolah Lahan Menurut Kecamatan (Unit) 2020 .....	246
<i>Number of Land Processing Machines by Subdistrict (Unit) 2020.....</i>	<i>246</i>
5.1.13 Banyaknya Mesin Pemberantas Jasad Pengganggu Menurut Kecamatan (Unit) 2020 .....	247
<i>Number of Pest Control Machines by Subdistrict (Unit) 2020 .....</i>	<i>247</i>
5.1.14 Banyaknya Mesin Pengolah Ubi Kayu Menurut Kecamatan (Unit) 2020 .....	248
<i>Number of Cassava Processing Machines by Subdistrict (Unit) 2020.....</i>	<i>248</i>
5.1.15 Banyaknya Mesin Pengolah Gabah Menurut Jenisnya Kecamatan (Unit) 2020.....	249
<i>Number of Paddy Processing Machines by Subdistrict (Unit) 2020.....</i>	<i>249</i>
5.1.16 Banyaknya Pompa Air Menurut Kecamatan dan Kondisinya (Unit) 2020 .....	251
<i>Number of Water Pumps by Subdistrict and Condition (Unit) 2020.....</i>	<i>251</i>
5.1.17 Banyaknya Alat Pengolah Gabah (Winower) Menurut Kecamatan dan Kondisinya (Unit) 2020.....	252
<i>Number of Winower by Subdistrict and Condition (Unit) 2020.....</i>	<i>252</i>
5.1.18 Banyaknya Alat Panen Gabah dan Palawija Menurut Kecamatan (Unit) 2020 .....	253
<i>Number of Paddy Combine Harvester and Secondary Food Harvesting by Subdistrict (Unit) 2020 .....</i>	<i>253</i>
5.1.19 Luas Lahan Sawah Menurut Jenis Pengairan dan Kecamatan 2020 ..	519
<i>Area of Wet Land by Type of Irrigation and Subdistrict 2020 .....</i>	<i>228</i>
<b>5.2 HORTIKULTURA .....</b>	<b>255</b>
<b><i>HORTICULTURE.....</i></b>	<b><i>255</i></b>
5.2.1 Luas Panen Tanaman Sayuran Menurut Kecamatan dan Jenis Tanaman (ha), 2018 dan 2020 .....	255
<i>Harvested Area of Vegetables by Subdistrict and Kind of Plant (ha), 2018 and 2020 .....</i>	<i>255</i>
5.2.2 Produksi Tanaman Sayuran Menurut Kecamatan dan Jenis Tanaman (ton), 2018 dan 2020.....	259
<i>Production of Vegetables by Subdistrict and Kind of Plant (ton), 2018 dan 2020.....</i>	<i>259</i>

	Halaman Page
5.2.3 Luas Panen Tanaman Biofarmaka Menurut Kecamatan dan Jenis Tanaman (m2), 2017 dan 2018.....	263
<i>Harvested Area of Medicinal Plants by Subdistrict and Kind of Plant (m2), 2017 and 2018.....</i>	263
5.2.4 Produksi Tanaman Biofarmaka Menurut Kecamatan dan Jenis Tanaman (kg), 2018 and 2020 .....	265
<i>Production of Medicinal Plants by Subdistrict and Kind of Plant (kg) 2018 and 2020 .....</i>	265
5.2.5 Luas Panen Tanaman Biofarmaka Menurut Jenis Tanaman (m2), 2015-2018 .....	267
<i>Harvested Area of Medicinal Plants by Kind of Plant (m2), 2015-2018..</i>	267
5.2.6 Produksi Tanaman Biofarmaka Menurut Jenis Tanaman (kg), 2015-2018.....	268
<i>Production of Medicinal Plants by Kind of Plant (kg), 2015-2018 .....</i>	268
5.2.7 Produksi Buah-buahan Menurut Kecamatan dan Jenis Tanaman (ton), 2018 and 2020 .....	269
<i>Production of Fruits by Subdistrict and Kind of Plant (ton), 2018 and 2020 .....</i>	269
5.2.8 Produksi Tanaman Sayuran Menurut Jenis Tanaman di Kabupaten Solok Selatan (Ton) 2016-2020 .....	276
<i>Production of Vegetable by Kind of Crop in Solok Selatan Regency (Ton) 2016-2020 .....</i>	276
5.2.9 Luas Panen Tanaman Sayuran Menurut Jenis Tanaman di Kabupaten Solok Selatan (Ha) 2016-2020 .....	277
<i>Planted Area of Vegetable by Kind of Crop in Solok Selatan Regency (Ha) 2016-2020 .....</i>	277
5.2.10 Banyaknya Pohon dan Produksi Buah-buahan Menurut Jenis Komoditi di Kabupaten Solok Selatan 2020 .....	278
<i>Number of Trees and Production of Fruits by Kind of Commodity in Solok Selatan Regency 2020 (Batang/Tree) .....</i>	278
<b>5.3 PERKEBUNAN.....</b>	<b>279</b>
<b>ESTATE CROPS .....</b>	<b>279</b>
5.3.1 Luas Areal Tanaman Perkebunan Rakyat Menurut Kecamatan dan Jenis Tanaman (ha), 2017 dan 2018 .....	279
<i>Planted Area of Smallholder Estate Crops by Subdistrict and Type of</i>	

	Halaman
	Page
<i>Crops (ha), 2017 and 2018</i> .....	279
5.3.2 Produksi Perkebunan Rakyat Menurut Kecamatan dan Jenis Tanaman (ton), 2017 dan 2018 .....	286
<i>Production of Smallholder Estate by Subdistrict and Type of Crops (ton), 2017 and 2018</i> .....	286
5.3.3 Jumlah Petani ( KK ) Perkebunan Menurut Jenis Komoditi dan Kecamatan, 2020.....	293
<i>Number of Estate Farmen by Kind of Comodity and Subdistrict, 2020...</i>	293
5.3.4 Luas Kawasan Hutan Menurut Fungsinya Tahun 2020.....	295
<i>Forest Area by Function 2020</i> .....	295
5.3.5 Produksi hasil Hutan Non HPH Menurut Jenisnya perbulan, 2020 ..	296
<i>Monthly Volume of The Forestry Products Produced by Non HPH Holders by Kind of Product, 2020</i> .....	296
<b>5.4 PETERNAKAN</b> .....	<b>298</b>
<b>FARM</b> .....	<b>298</b>
5.4.1 Populasi Ternak Besar / Kecil Menurut Jenisnya dan Kecamatan di Kabupaten Solok Selatan 2020.....	298
<i>Large/small livestock populations by type and subdistrict in Solok Selatan Regency 2020</i> .....	298
5.4.2 Populasi Ternak Unggas Menurut Jenis Ternak dan Kecamatan di Kabupaten Solok Selatan 2020.....	299
<i>Poultry populations by cattle and subdistrict in Solok Selatan Regency 2020</i> .....	299
5.4.3 Populasi Ternak Kelinci dan Hewan Anjing* MenurutKecamatan di Kabupaten Solok Selatan 2020 .....	300
<i>Animal population rabbit and animal dog by subdistrict in Solok Selatan Regency 2020</i> .....	300
5.4.4 Pematangan Ternak Besar Di Dalam/Luar RPH Per Kecamatan di Kabupaten Solok Selatan 2020.....	301
<i>Livestock cuts in/out of the RPH by subdistrict in Solok Selatan Regency 2020</i> .....	301
5.4.5 Pematangan Ternak Kecil Di Dalam/Luar RPH Per Kecamatan di Kabupaten Solok Selatan 2020.....	302
<i>Small livestock Cuts in/out of the RPH by subdistrict in Solok Selatan</i>	

	Halaman Page
<i>Regency 2020</i> .....	302
5.4.6 Jumlah Produksi Telur Unggas Menurut Jenisnya di Kabupaten Solok Selatan 2020 .....	303
<i>Number of poultry eggs production by type in Solok Selatan Regency 2020</i> .....	303
5.4.7 Jumlah Produksi Daging Menurut Jenisnya di Kabupaten Solok Selatan 2020 .....	304
<i>Number of meat production by type in Solok Selatan Regency 2020</i> .....	304
5.4.8 Banyaknya Rumah Tangga Pemelihara Ternak Besar / Kecil Menurut Jenisnya dan Kecamatan di Kabupaten Solok Selatan 2020 .....	305
<i>Large/small livestock populations by type and subdistrict in Solok Selatan Regency 2020</i> .....	305
5.4.9 Banyaknya Rumah Tangga Budidaya Ternak Unggas Menurut Jenis Ternak dan Kecamatan di Kabupaten Solok Selatan 2020 .....	306
<i>Poultry populations by cattle and subdistrict in Solok Selatan Regency 2020</i> .....	306
<b>5.5 PERIKANAN</b> .....	<b>307</b>
<b>FISHERY</b> .....	<b>307</b>
5.5.1 Jumlah Produksi Perikanan Darat dan Budidaya Dikolam dan Disawah Menurut Jenisnya Tahun 2020 .....	307
<i>Volume of Production of Freshwater Fish Cultivation In Water Pond And Rice Field By Kind of Fish 2020</i> .....	307
5.5.2 Jumlah Produksi Perikanan Darat Diperairan Umum Menurut Jenisnya dan Nilainya Tahun 2020 .....	308
5.5.3 Luas Areal Penangkapan Ikan Darat Pada Budidaya dan Perairan Umum Menurut Kecamatan (Ha) 2020 .....	310
<i>Area of land fishing area on aquaculture and public water by District (Ha) 2020</i> .....	310
5.5.4 Banyaknya Petani Pembudidaya Ikan Menurut Kecamatan di Kabupaten Solok Selatan 2020 .....	311
<i>Number of farmers in Solok Selatan Regency 2020</i> .....	311
5.5.5 Banyaknya Nelayan Penangkap Ikan Menurut Kecamatan di Kabupaten Solok Selatan 2020 .....	312
<i>Number of fishermen fishing by subdistrict in Solok Selatan Regency 2020</i> .....	312

5.5.6	Produksi Benih Ikan Berdasarkan Menurut Kecamatan Sumbernya di Kabupaten Solok Selatan 2020.....	313
	<i>Fish seed production based on source subdistrict in Solok Selatan Regency 2020.....</i>	<i>313</i>
5.5.7	Produksi Benih Ikan Menurut Jenisnya di Kabupaten Solok Selatan 2020.....	314
	<i>Fish seed production by type in Solok Selatan Regency 2020.....</i>	<i>314</i>
5.5.8	Jumlah Produksi Ikan dari Budidaya Ikan Kolam dan Sawah (ton) Menurut Kecamatan di Kabupaten Solok Selatan 2020.....	315
	<i>Number of fish production of pond and rice Farming (ton) by Subdistrict in Solok Selatan Regency 2020.....</i>	<i>315</i>
5.5.9	Jumlah Produksi Ikan dari Perairan Umum (ton) Menurut Kecamatan di Kabupaten Solok Selatan 2020.....	316
	<i>Number of fish production from the public water (ton) by Subdistrict in Solok Selatan Regency 2020.....</i>	<i>316</i>
5.5.10	Jumlah Sarana Penangkapan Ikan Yang Terbuat Dari Bambu, Rotan, Kayu dan Besi Menurut Penggunaannya 2020.....	317
	<i>Number of fishing facilities made of bamboo, rattan, wood and iron according to its use 2020.....</i>	<i>317</i>
5.5.11	Penyaluran bantuan penanganan daerah rawan pangan menurut sumber dana 2020.....	318
	<i>Number of fishing facilities made of bamboo, rattan, wood and iron according to its use 2020.....</i>	<i>318</i>
5.5.12	Jumlah Kelompok Pelaksana Kegiatan Kawasan Rumah Pangan Lestari menurut kecamatan di Solok Selatan 2020.....	319
	<i>Number of fishing facilities made of bamboo, rattan, wood and iron according to its use 2020.....</i>	<i>319</i>
5.5.13	Jumlah Cadangan pangan Pemerintah Daerah Solok Selatan Menurut Kondisi 2020.....	320
	<i>Number of fishing facilities made of bamboo, rattan, wood and iron according to its use 2020.....</i>	<i>320</i>
5.5.10	Jumlah Cadangan Pangan yang disalurkan dan Jumlah penerima bantuan dari cadangan pangan Pemerintah Daerah 2020.....	321
	<i>Number of fishing facilities made of bamboo, rattan, wood and iron according to its use 2020.....</i>	<i>321</i>

<b>6.</b>	<b>INDUSTRI MANUFAKTUR/MANUFACTURING INDUSTRY .....</b>	<b>327</b>
6.1	Banyaknya Perusahaan Industri Kecil / Kerajinan yang Terdaftar Pada Dinas Koperasi, Perindustrian dan Perdagangan 2020 .....	327
	<i>Number of Small Scale Industries Registered At Cooperatives, Industry and Trade Extension 2020 .....</i>	<i>326</i>
6.2	Jumlah Industri Kecil /Kerajinan (Unit) 2018-2020.....	328
	<i>Number of Small Scale Industries (Unit) 2018-2020 .....</i>	<i>328</i>
6.3	Banyaknya Tenaga Kerja yang Terserap Pada Industri Kecil /Kerajinan (Orang) 2018-2020 .....	329
	<i>Number of Workers Absorbed by Small Scale Industries (Unit) 2018-2020 .....</i>	<i>299</i>
6.4	Nilai Produksi Industri Kecil /Kerajinan (000 Rp.) 2018-2020 .....	330
	<i>Production Value of Small Scale Industries (000 Rp.) 2018-2020 .....</i>	<i>330</i>
6.5	Banyaknya KUB (Kelompok Usaha Bersama) Industri Kumulatif yang Sudah Dibina Sampai Tahun 2020.....	331
	<i>Cumulative industrial Centers Developed Until 2020 .....</i>	<i>331</i>
6.6	Banyaknya Unit Usaha dan Tenaga Kerja Pada Industri Kecil / Kerajinan 2020 .....	332
	<i>Number Of Business Units And Workers Of Small Scale Industries By Kind Of Industry 2020.....</i>	<i>332</i>
6.7	Banyaknya Nilai Investasi, Produksi dan Bahan Baku Pada Industri Kecil/Kerajinan Menurut Jenis Industri (000 Rp.) 2020 .....	333
	<i>Value of Investment, Production, And Raw Material of Small Scale Industries By Kind of Industry (000 Rp.) 2020 .....</i>	<i>333</i>
6.8	Rekapitulasi Potensi Industri Berdasarkan Kelompok Industri di Kabupaten Solok Selatan 2020 .....	334
	<i>Value of Investment, Production, And Raw Material of Small Scale Industries By Kind of Industry (000 Rp.) 2020.....</i>	<i>334</i>
6.9	Daya Terpasang, Produksi dan Distribusi Listrik pada PLN ULP Muara Labuh, 2018 dan 2020.....	335

	<i>Installed power, production and distribution of electricity at PLN ULP Muara Labuh, 2018 and 2020.....</i>	335
6.10	Banyaknya Pelanggan Listrik Menurut Jenis Langganan Pada PT PLN ULP Muara Labuh, 2020..... <i>Number of Subcibers by Type of Subscriber at PLN of ULP Muara Labuh, 2020.....</i>	336 336
6.11	Banyaknya Daya Tersambung, Nilai Rekening Menurut Kantor Jaga, 2020..... <i>Number of Connectec Capacity And Value of Account by Base, 2020 ....</i>	337 337
6.12	Kapasitas Pembangkit Tenaga Listrik Pada PT PLN ULP Muara Labuh, 2020..... <i>Capacity of Electric Generators of PLN at ULP Muara Labuh, 2020.....</i>	338 338
6.13	Panjang Jaringan Distribusi PT PLN ULP Muara Labuh, 2020..... <i>Length Of Distribution Network of PLN at ULP Muara Labuh, 2020.....</i>	339 339
6.14	Jumlah Pelanggan dan Air yang Disalurkan Menurut Kecamatan, 2020..... <i>Number of Customers and Distributed Water by Subdistrict,2020.....</i>	340 340
6.15	Banyaknya Sambungan Rumah dan Kran Umum di Perusahaan Daerah Air Minum Solok Selatan 2020..... <i>Number of Water Connecting Houses And Public Cranes in Drinking Water Supply Company of Solok Selatan Regency 2020.....</i>	341 341
6.16	Banyaknya Pelanggan Perusahaan Daerah Air Minum Solok Selatan Menurut Jenis Pelanggan 2020..... <i>Number of Subscribers of Drinking Water Supply Company of Solok Selatan Regency by Type of Subscriber 2020.....</i>	342 342
6.17	Kapasitas Produksi dan Sumber Air Minum yang Dipakai PDAM Solok Selatan 2020..... <i>Water Producing Capacity And Sources of Clean Water of Drinking Water Supply Company of Solok Selatan Regency 2020.....</i>	342 342
<b>7.</b>	<b>PARIWISATA/TOURISM .....</b>	<b>345</b>
7.1	Jumlah Rumah Makan/Restoran Menurut Kecamatan, 2016–2020... <i>Number of Restaurants by Subdistrict, 2016–2020 .....</i>	349 349
7.2	Nama - Nama Obyek Wisata di Solok Selatan Menurut Kecamatan	



	Halaman Page
2020 .....	350
<i>Places of interest in Solok Selatan by Subdistrict 2020</i> .....	350
7.3 Jumlah Akomodasi Hotel Menurut Kecamatan di Kabupaten Solok Selatan 2018, dan 2020.....	353
<i>Number of Hotel Accomodations by Subdistrict in Solok Selatan 2018 dan 2020</i> .....	353
7.5 Banyaknya Obyek Wisata Menurut Kecamatan di Kabupaten Solok Selatan 2020 .....	354
<i>Number of Tourism and Culture Objects by Subdistrict in Solok Selatan 2020</i> .....	354
7.6 Jumlah Wisatawan Mancanegara dan Domestik di Kabupaten Solok Selatan, 2015 - 2020.....	355
<i>Number of International and domestic Visitor in Solok Selatan Regency, 2015-2020</i> .....	355
7.7 Sektor Jasa Hiburan Di Kabupaten Solok Selatan 2018 - 2020 .....	356
<i>Tourism and Culture Sectors in Solok Selatan Regency 2018- 2020</i> .....	326
<b>8. TRANSPORTASI/TRANSPORTATION.....</b>	<b>357</b>
8.1 Panjang Jalan Menurut Jenis Permukaannya dan Status Pemerintahan yang Berwenang (Km) 2020.....	362
<i>Length of Road by Classification of Its Surface and Status of the Authoritative Government (km) 2020</i> .....	372
8.2 Panjang Jalan Menurut Jenis Kondisi Jalan dan Status Pemerintahan yang Berwenang (Km) 2020.....	373
<i>Length of Road by Classification of Its Condition and Status of the Authoritative Government (km) 2020</i> .....	373
8.3 Panjang Jalan Menurut Kelas dan Status Pemerintahan yang Berwenang (Km) 2020.....	374
<i>Length of the Road by Class and Supervision (km) 2020</i> .....	374
8.4 Perkembangan Ruas Jalan Kabupaten Solok Selatan Menurut Kecamatan 2020.....	375
<i>The Development of The Road at Solok Selatan Regency by Subdistrict 2020</i> .....	375
8.5 Banyaknya Jembatan Pada Jalan Kabupaten Menurut Kecamatan	

	Halaman Page
2020 .....	376
<i>Number of Bridges At Regency Road By Subdistrict 2020 .....</i>	<i>376</i>
8.6 Banyaknya Kendaraan Roda 4 yang Membayar Pajak dan SW Jasa Raharja Untuk Wilayah Kab. Solok Selatan Tahun 2020 .....	377
<i>Number of 4 Vehicles That Pay Taxes and Jasa Raharja Insurance for The Region of Solok Selatan 2020.....</i>	<i>377</i>
8.7 Banyaknya Kendaraan Roda 2 yang Membayar Pajak dan SW Jasa Raharja Untuk Wilayah Kab. Solok Selatan Tahun 2020 .....	378
<i>Number of 2 Vehicles That Pay Taxes and Jasa Raharja Insurance for The Region of Solok Selatan 2020.....</i>	<i>378</i>
8.8 Banyaknya Pemasukan BBNKB Roda 4 per Bulan Untuk Wilayah Kabupaten Solok Selatan Tahun 2020.....	379
<i>The Amount of BBNKB Revenue of 4 Wheeled Vehicles for The Region of Solok Selatan 2020.....</i>	<i>379</i>
8.9 Banyaknya Pemasukan BBNKB Roda 2 per Bulan Untuk Wilayah Kabupaten Solok Selatan Tahun 2020.....	370
<i>The Amount of BBNKB Revenue of 2 Wheeled Vehicles for The Region of Solok Selatan 2020.....</i>	<i>370</i>
8.10 Jumlah Kendaraan Bermotor yang Wajib Uji untuk Wilayah Kabupaten Solok Selatan 2018 - 2020.....	371
<i>Number of Registered Motor Vehicles in Solok Selatan Regency 2018 - 2020.....</i>	<i>371</i>
<b>9. KEUANGAN DAN KOPERASI/FINANCE AND COOPERATIVES ...</b>	<b>377</b>
9.1.1 Realisasi Anggaran Pendapatan dan Belanja Pemerintah Daerah Kabupaten Solok Selatan Tahun Anggaran 2020 (Rupiah).....	377
<i>Actual Receipt and Expenditure of Local Government of Solok Selatan Regency 2020 (Rupiahs) .....</i>	<i>377</i>
8.1.2 Realisasi Pendapatan Pemerintah Daerah Kabupaten Solok Selatan Tahun Anggaran 2020 (Rupiah).....	383
<i>Actual Receipt of Local Government of Solok Selatan Regency 2020 (Rupiahs) .....</i>	<i>383</i>
9.1.3 Realisasi Belanja Operasi Pemerintah Daerah Kabupaten Solok Selatan Tahun Anggaran 2020 (Rupiah).....	384

	<i>Actual Operational Expenditure of Local Government of Solok Selatan Regency 2020 (Rupiahs)</i> .....	384
9.1.4	Realisasi Belanja Modal Pemerintah Daerah Kabupaten Solok Selatan Tahun Anggaran 2020 (Rupiah)..... <i>Actual Modal Expenditure of Local Government of Solok Selatan Regency 2020 (Rupiahs)</i> .....	385
9.1.5	Target dan Realisasi PBB Menurut Kecamatan di Kabupaten Solok Selatan Tahun Anggaran 2020..... <i>Target and Realization of the Property Tax According to Nagari in Solok Selatan Regency 2020</i> .....	386
9.1.6	Banyaknya Pembelian Kendaraan Dinas Baru Di Lingkungan Pemerintah Daerah Kabupaten Solok Selatan 2020 .....	353
	<i>Number of New State Vehicle in Solok Selatan Local Government 2020</i>	353
9.2.1	Banyaknya Koperasi / KUD Menurut Jenisnya 2020..... <i>Number of Cooperatives and Village Unit Cooperatives by Type of Cooperative 2020</i> .....	387
9.2.2	Keadaan Koperasi Pegawai Negeri (KPN) Kabupaten Solok Selatan Tahun 2020..... <i>Condition of Public Servant Cooperatives at Solok Selatan Regency (000 Rp.) 2020</i> .....	388
9.2.3	Jumlah Koperasi Menurut Jenis Koperasi dan Kecamatan di Kabupaten Solok Selatan, 2020 .....	391
	<i>Number of Cooperatives by Type of Cooperatives and Subdistrict in Solok Selatan Regency, 2020</i> .....	391
<b>10.</b>	<b>PENGELUARAN PENDUDUK/POPULATION EXPENDITURE .....</b>	<b>393</b>
10.1	Pengeluaran Rata-Rata Perkapita Sebulan Menurut Kelompok Barang Makanan di Kabupaten Solok Selatan, 2017 - 2020..... <i>Average Monthly per Capita Expenditure by Commodity Group Food in Solok Selatan Regency, 2017 - 2020</i> .....	396
10.2	Pengeluaran Rata-Rata Perkapita Sebulan Menurut Kelompok Barang Bukan Makanan di Kabupaten Solok Selatan, 2017 - 2020 .....	397
	<i>Average Monthly per Capita Expenditure by Commodity Group Non Food in Solok Selatan Regency, 2017 - 2020</i> .....	397

<b>11.</b>	<b>PERDAGANGAN/TRADE .....</b>	<b>402</b>
11.1	Banyaknya Perusahaan di Kabupaten Solok Selatan Menurut Bentuk Badan Hukum 2014 - 2020 .....	402
	<i>Number of Firms by Form of Legal Entity in Solok Selatan Regency, 2014 -2020.....</i>	<i>402</i>
11.2	Banyak Usaha Mikro Kecil dan Menengah menurut Kecamatan di Kabupaten Solok Selatan, 2020.....	403
	<i>Number Of Small Micro Enterprises by Subdistrict in Solok Selatan Regency, 2020 .....</i>	<i>403</i>
11.3	Banyaknya Sarana Perdagangan Menurut Jenisnya di Kabupaten Solok Selatan, 2018 - 2020 .....	404
	<i>Many Means of Trading by Type in Solok Selatan Regency, 2018 -2020</i>	<i>404</i>
<b>12.</b>	<b>SISTEM NERACA REGIONAL/SYSTEM OF REGIONAL ACCOUNTS .....</b>	<b>405</b>
12.1	Produk Domestik Regional Bruto Atas Dasar Harga Berlaku Menurut Lapangan Usaha (miliar rupiah) Kabupaten Solok Selatan, 2015–2020 .....	409
	<i>Gross Regional Domestic Product at Current Market Prices by Industry (billion rupiahs), 2015–2020 .....</i>	<i>409</i>
12.2	Produk Domestik Regional Bruto Atas Dasar Harga Konstan 2010 Menurut Lapangan Usaha (miliar rupiah) Kabupaten Solok Selatan, 2015–2020 .....	414
	<i>Gross Regional Domestic Product at 2010 Constant Market Prices by Industry (billion rupiahs), 2015–2020 .....</i>	<i>414</i>
12.3	Distribusi Persentase Produk Domestik Regional Bruto Atas Dasar Harga Berlaku Menurut Lapangan Usaha Kabupaten Solok Selatan, 2015–2020.....	419
	<i>Percentage Distribution of Gross Regional Domestic Product at Current Market Prices by Industry, 2015–2020.....</i>	<i>419</i>
12.4	Laju Pertumbuhan Produk Domestik Regional Bruto Atas Dasar Harga Konstan 2015 Menurut Lapangan Usaha (persen) Kabupaten Solok Selatan, 2016–2020.....	424
	<i>Growth Rate of Gross Regional Domestic Product at 2010 Constant</i>	

	Halaman Page
	424
12.5	428
	428
12.6	429
	429
<b>13. PERBANDINGAN ANTAR KABUPATEN/KOTA/REGENCY/ MUNICIPAL COMPARISON.....</b>	<b>437</b>
13.1	440
	440
13.2	441
	441
13.3	442
	442
13.4	443
	443
13.5	444
	444



## DAFTAR GAMBAR/LIST OF FIGURES

	Halaman Page
1.1 Luas Daerah menurut Kecamatan (%), 2020.....	5
<i>Area of Subdistrict (%), 2020 .....</i>	<i>5</i>
1.2 Tinggi Wilayah di Kabupaten Solok Selatan 2020.....	6
<i>Area height by subdistrict Solok Selatan Regency 2020.....</i>	<i>6</i>
2.1 Jumlah Nagari menurut Kecamatan 2020.....	21
<i>Total Villages According to Subdistrict 2020.....</i>	<i>21</i>

## PENJELASAN UMUM/EXPLANATORY NOTES

Tanda-tanda, satuan-satuan, dan lain-lainnya yang digunakan dalam publikasi ini adalah sebagai berikut:

*Symbols, measurement units, and acronyms which are used in this publication, are as follows:*

### 1. TANDA-TANDA/SYMBOLS

Data tidak tersedia/Data not available .....	: ...
Tidak ada atau nol /Null or zero .....	: -
Data dapat diabaikan/Data negligible .....	: 0
Tanda decimal/Decimal point .....	: ,
Data tidak dapat ditampilkan/Not applicable .....	: NA
Angka estimasi/Estimated figures .....	: e
Angka diperbaiki/Revised figures .....	: r
Angka sementara/Preliminary figures .....	: x
Angka sangat sementara/Very preliminary figures .....	: xx
Angka sangat sangat sementara/Very very preliminary figures .....	: xxx

### 2. SATUAN/UNITS

barel/barrel .....	: 158,99 liter/litres = 1/6,2898 m <sup>3</sup>
hektar (ha)/hectare (ha) .....	: 10 000 m <sup>2</sup>
kilometer (km)/kilometres (km) .....	: 1 000 meter/meters (m)
knot/knot .....	: 1,8523 km/jam (km/hour)
kuintal/quintal .....	: 100 kg
KWh .....	: 1 000 Watt hour
MWh .....	: 1 000 KWh
liter (untuk beras)/litre (for rice) .....	: 0,80 kg
MMSCF .....	: 1/35,3 m <sup>3</sup>
metrik ton (m.ton)/metric ton (m. ton) .....	: 0,98421 long ton = 1 000 kg
ons/ounce .....	: 28,31 gram/grams
ton .....	: 1 000 kg

Satuan lain: buah, dus, butir, helai/lembar, kaleng, batang, pulsa, ton kilometer (ton-km), jam, menit, persen (%).

*Other units: unit, pack, pieces, sheet, tin, pulse, ton-kilometres(ton-km), hour, minute, percent (%).*

Perbedaan angka di belakang koma disebabkan oleh pembulatan angka.

*The difference in decimal numbers is caused by rounding.*





# 01

## GEOGRAFI GEOGRAPHY

*"Solok Selatan merupakan salah satu kabupaten yang terletak di Provinsi Sumatra Barat"*



### Letak **Astronomis**

01° 17' 13" - 01° 46' 45" Lintang Selatan  
100° 53' 24" - 101° 26' 27" Bujur Timur

### Ibu **Kota**

Ibukota Kabupaten Solok Selatan terletak di Kecamatan Sangir, Nagari Lubuk Gadang, yaitu:  
**Padang Aro**

### Batas **Wilayah**

Utara : Kabupaten **Solok**  
Selatan : Provinsi **Jambi**  
Timur : Kabupaten **Dharmasraya**  
Barat : Kabupaten **Pesisir Selatan**

# 3346,2 Km<sup>2</sup>

Luas Wilayah  
Kabupaten **Solok Selatan**



**PENJELASAN TEKNIS****TECHNICAL NOTES**

- |  |   |
|--|---|
| <ol style="list-style-type: none"> <li>1. Secara astronomis Kabupaten Solok Selatan terletak antara 01°17'13" dan 01°46'45" Lintang Selatan serta antara 100°53'24" dan 101°26'27" Bujur Timur.</li> <li>2. Kabupaten Solok Selatan memiliki luas wilayah sekitar 3346,20 km<sup>2</sup>.</li> <li>3. Kabupaten Solok Selatan terdiri dari 7 Kecamatan dan 47 nagari dan 275 Jorong</li> <li>4. Berdasarkan topologi wilayah, Kabupaten Solok Selatan di lewati sejumlah aliran sungai yaitu sebanyak 19 aliran sungai.</li> <li>5. Badan Pusat Statistik (BPS) telah melakukan pendataan Potensi Desa (PODES) sejak tahun 1980. Dalam kurun 10 tahun, pengumpulan data Podes dilakukan 3 kali, yaitu menjelang Sensus Penduduk, Sensus Pertanian dan Sensus Ekonomi. Sejak tahun 2008 kegiatan pendataan Podes dilaksanakan secara independen terlepas dari kegiatan sensus, kecuali adanya pertanyaan terkait persiapan sensus dalam kuesioner modul.</li> </ol> | <ol style="list-style-type: none"> <li>1. <i>Astronomically, Solok Selatan is located between 01°17'13" and 01°46'45" South Latitude, and between 100°53'24" and 101°26' 27' East Longitude.</i></li> <li>2. <i>Solok Selatan Regency had an area Of 3346,20 km<sup>2</sup>.</i></li> <li>3. <i>Solok Selatan regency has 7 sudistricts , 47 traditional entities and 275 sub traditional entities.</i></li> <li>4. <i>In terms of topology area, Solok Selatan has flowed 19 river crossed city.</i></li> <li>5. <i>BPS-Statistics Indonesia has already recorded village potential (PODES) data since 1980. Within one decade, the activity of PODES data collection is carried out prior to three census activities: Population Census, Agricultural Census and Economic Census.. Since 2008 Podes has been carried out independently from the implementation of census activities, except for some variables due to preparation of census in Module Questionnaire.</i></li> </ol> |
|--|---|

6. Data PODES merupakan satu-satunya sumber data kewilayahan yang muatannya beragam dan memberi gambaran tentang situasi pembangunan suatu wilayah (regional).
  7. Desa lereng/punggung bukit adalah desa/kelurahan yang wilayahnya sebagian besar berada di lereng /punggung bukit atau gunung.
  8. Desa lembah/daerah aliran sungai (DAS) adalah desa/kelurahan yang wilayahnya sebagian besar merupakan daerah cekungan/legokan di sekitar aliran sungai atau berada di antara dua buah gunung atau bukit.
  9. Desa Dataran adalah desa/kelurahan yang sebagian besar wilayahnya rata/datar.
6. *PODES data is the only one source of regional data consisting of various information and providing a picture of development progress in region.*
  7. *Hilly village is a village with the largest part of the village being the hilly are or the mountain.*
  8. *Valley village/river basin area is a village with the largest part of the village being the valley or river basin or the area between two mountain or hills.*
  9. *Flat village is a village with the largest part of the village being flat contour.*

**Gambar**  
**Figures** 1.1

**Luas Daerah menurut Kecamatan (%), 2019**  
**Area of Subdistrict (%), 2019**

<https://solokselatankab.bps.go.id>

Sumber/Source : Berdasarkan Peraturan Menteri Dalam Negeri No. 66 Tahun 2011 tanggal 28 Desember 2011  
Based on Minister Of Home Affairs Regulation No 66/2011, December 28, 2011



## 1.1 KEADAAN GEOGRAFI GEOGRAPHY CONDITION

**Tabel** 1.1.1 **Luas Daerah dan Jumlah Pulau Menurut Kecamatan di Kabupaten Solok Selatan, 2020**  
*Total Area and Number of Islands by Subdistrict in Solok Selatan Regency, 2020*

Kecamatan Subdistrict	Ibukota Kecamatan Capital of Subdistrict	Luas <sup>1</sup> Total Area <sup>1</sup> (km <sup>2</sup> /sq.km)
(1)	(2)	(3)
1. Sangir	Lubuk Gadang	632.99
2. Sangir Jujuan	Lubuk Malako	278.06
3. Sangir Balai Janggo	Sungai Kunyit	686.94
4. Sangir Batang Hari	Abai	280.01
5. Sungai Pagu	Muara Labuh	596.00
6. Pauh Duo	Pakan Salasa	348.10
7. Koto Parik Gadang Diateh	Pakan Rabaa	524.10
<b>Solok Selatan</b>		<b>3 346.20</b>

Bersambung/ To be continued

Lanjutan Tabel/*Continued Table 1.1.1*

Kecamatan <i>Subdistrict</i>	Persentase terhadap Luas Kabupaten/Kota <i>Percentage to Subdistrict's Area</i>	Jumlah Pulau
(1)	(4)	(5)
1. Sangir	18.92	0
2. Sangir Jujuan	8.31	0
3. Sangir Balai Janggo	20.53	0
4. Sangir Batang Hari	8.37	0
5. Sungai Pagu	17.81	0
6. Pauh Duo	10.40	0
7. Koto Parik Gadang Diateh	15.66	0
<b>Solok Selatan</b>	<b>100.00</b>	<b>0</b>

Sumber/*Source*: Kementerian ATR/BPN, Dinas PU Kabupaten Solok Selatan



**Tabel 1.1.2** **Tinggi Wilayah dan Jarak ke Ibu Kota Menurut Kecamatan, Di Kabupaten Solok Selatan Tahun 2020**  
**Altitude and Distance to Regency Capital by Subdistrict in Solok Selatan Regency, 2020**

Kecamatan Subdistrict	Tinggi Wilayah (mdpl) Altitude (m a.s.l)	Jarak ke Ibukota Distance to the Capital
(1)	(2)	(3)
1. Sangir	479.00	0
2. Sangir Jujuan	287.00	20
3. Sangir Balai Janggo	236.00	34
4. Sangir Batang Hari	217.00	38
5. Sungai Pagu	443.00	32
6. Pauh Duo	469.00	28
7. Koto Parik Gadang Diateh	458.00	41
<b>Solok Selatan</b>	<b>369.86</b>	

Sumber/Source: Kementerian ATR/BPN, Dinas PU Kabupaten Solok Selatan

**Tabel 1.1.3 Letak Geografi Kabupaten Solok Selatan 2020/Geographical Location of Solok Selatan Regency 2020**

Uraian / item (1)	Keterangan / Explanation (2)
Letak daerah / Location	Latitudie 01° 17' 13" - 01° 46' 45" Lintang Selatan/ South Latitude 100° 53' 24" - 101° 26' 27" Bujur Timur/ East Longitude
Tinggi dari permukaan laut / elevation above sea level	
Batas-batas daerah / boundaries	
Utara/north	Utara / North : Kabupaten Solok/ Solok Regency
Selatan/south	Selatan / South : Provinsi Jambi/ Jambi Province
Timur/east	Timur / East : Kabupaten Dharmasraya/Dharmasraya Regency
Barat/west	Barat / West : Kabupaten Pesisir Selatan/ Pesisir Selatan Regency
Kecepatan angin / wind speed	
Luas daerah / wide area	

Sumber/Source: Badan Perencanaan, Penelitian, dan Pengembangan Daerah Kabupaten Solok Selatan / Regional Development Planning Board of Solok Selatan Municipality

**Tabel**  
**Table 1.1.4**

**Letak Geografis Kabupaten Solok Selatan Menurut Kecamatan, 2020**  
*Geographical Location of Pariaman Municipality by Subdistrict, 2020*

Kecamatan Subdistrict	Lintang Selatan South Latitude	Bujur Timur East Longitude
(1)	(2)	(3)
1. Sangir	1°25'3,153"LS - 1°43'30,300" LS	101°8'18,426"BT - 101°24'47,461" BT
2. Sangir Jujan	1°19'8,833"LS - 1°32'13,384" LS	101°9'8,786"BT - 101°28'5,523" BT
3. Sangir Balai Janggo	1°19'26,997"LS - 1°40'44,528" LS	101°22'45,068"BT - 101°31'25,287" BT
4. Sangir Batang Hari	1°0'19,985"LS - 1°23'52,744" LS	101°9'59,756"BT - 101°31'25,287" BT
5. Sungai Pagu	1°21'44,751"LS - 1°35'26,337" LS	100°58'32,499"BT - 101°12'13,100" BT
6. Pauh Duo	1°25'31,804"LS - 1°41'7,542" LS	101°0'46,581"BT - 101°12'18,100" BT
7. Koto Parik Gadang Diateh	1°15'31,557"LS - 1°28'57,810" LS	100°53'33,979"BT - 101°10'52,157" BT

Sumber/Source: Badan Perencanaan, Penelitian, dan Pengembangan Daerah Kabupaten Solok Selatan / Regional Development Planning Board of Solok Selatan Municipality

**Tabel 1.1.5**      **Sungai-sungai dan lokasinya 2020**  
**Table**            **Rivers and their locations 2020**

Kecamatan Subdistrict	Nama Sungai / River	Lokasi / Location
(1)	(2)	(6)
1. Sangir	Batang Timbulun	Lubuk Gadang
	Batang Belangir	Lubuk Gadang
	Batang Sangir	Lubuk Gadang Utara
	Batang Kapur	Lubuk Gadang Selatan
	Batang Liki	Lubuk Gadang Selatan
2. Sangir Jujian	Batang Sangir	Padang Air Dingin
	Batang Ikur	Lubuk Malako/Bidar alam
3. Sangir Balai Janggo	Batang Pangian	Sungai Kunyit
	Batang Gane	Talao / Sungai Kunyit
4. Sangir Batang Hari	Batang Sangir	Lubuk Ulang Aling
	Batang Hari	Lubuk Ulang Aling
5. Sungai Pagu	Batang Suliti	Pasir Talang
	Batang Bangko	Koto Baru
	Batang Lolo	Sako Pasir Talang
6. Pauh Duo	Batang Bangko	Luak Kapau
	Batang Pulakek	Alam Pauah Duo
7. Koto Parik Gadang Diateh	Batang Suliti	Pakan Rabaa Utara
	Batang Suliti	Pakan Rabaa Tengah
	Batang Suliti	Pakan Rabaa

Sumber/Source: Pemerintahan Nagari Kabupaten Solok Selatan/ Village Government of Solok Selatan Regency

## 1.2 JARAK ANTAR WILAYAH DISTANCE BETWEEN REGIONS

**Tabel**  
**Table** 1.2.1

### Jarak Antara Pusat Pemerintahan Kabupaten Solok Selatan dengan Pemerintahan Kabupaten / Kota se Sumatera Barat, 2020

*Distances Between Capital of Solok Selatan Regency and Capitals of Regency/Municipality In Sumatra Barat 2020*

Kabupaten/Kota Regency/Municipality	Pusat Pemerintahan Capitals of Regency/ Municipality	Jarak dari Padang Aro Distances from Padang Aro
(1)	(2)	(3)
Kabupaten / Regency		
1. Kepulauan Mentawai	Tuapejat	-
2. Pesisir Selatan	Painan	230 Km
3. Solok	Arosuka	128 Km
4. Sijunjung	Muaro	207 Km
5. Tanah Datar	Batusangkar	198 Km
6. Padang Pariaman	Parit Malintang	199 Km
7. Agam	Lubuk Basung	249 Km
8. Lima Puluh Kota	Harau	251 Km
9. Pasaman	Lubuk Sikaping	306 Km
10. Solok Selatan	Padang Aro	-
11. Dharmas Raya	Pulau Punjung	280 Km
12. Pasaman Barat	Simpang Ampek	326 Km
Kota / Municipality		
7.1 Padang	Padang	153 Km
7.2 Solok	Solok	148 Km
7.3 Sawahlunto	Sawahlunto	181 Km
7.4 Padang Panjang	Padang Panjang	204 Km
7.5 Bukittinggi	Bukittinggi	224 Km
7.6 Payakumbuh	Payakumbuh	231 Km
7.7 Pariaman	Pariaman	207 Km
<b>Sumatera Barat (Padang)</b>		

Sumber/Source: Dinas Perhubungan Kabupaten Solok Selatan.

**Tabel**  
**Table** 1.2.2

**Jarak antara Padang Aro ke Beberapa Kota Dalam Provinsi Sumatera Barat 2020**

*Distances Between Padang Aro and Some Towns in Sumatera Barat 2020*

**PADANG ARO - PADANG**

Padang Aro		
129	Lubuk Selasih	
166	37	Padang

**PADANG ARO - PAYAKUMBUH**

Padang Aro							
154	Solok						
165	11	Sumani					
168	14	3	Singkarak				
199	45	34	31	Kubu Kerambil			
208	54	43	40	9	Padang Panjang		
227	73	62	59	28	19	Bukittinggi	
260	106	95	92	80	52	33	Payakumbuh

**PADANG ARO - SAWAHLUNTO**

Padang Aro					
154	Solok				
164	10	Guguk Sarai			
169	15	5	Sungai Lasi		
181	27	17	12	Muaro Kalaban	
187	33	23	18	6	Sawahlunto

**PADANG ARO - BATU SANGKAR**

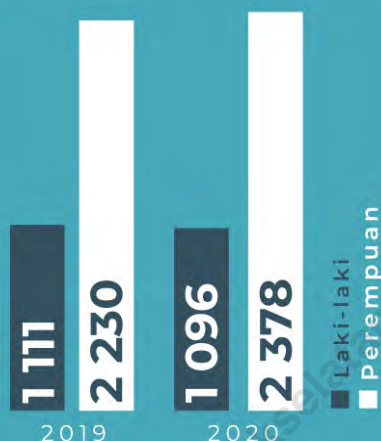
Padang Aro					
154	Solok				
179	25	Kacang			
188	34	9	Batu Tebal		
199	45	20	11	Kubu Kerambil	
220	66	41	32	21	Batusangkar

Sumber/Source: Dinas Perhubungan Kabupaten Solok Selatan



# 02

## PEMERINTAHAN GOVERNMENT



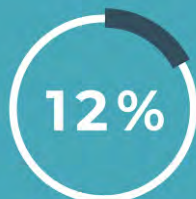
### JUMLAH PNS BERDASARKAN JENIS KELAMIN TAHUN 2019 DAN 2020

di Lingkungan Pemerintah Daerah Kabupaten Solok Selatan

"Jumlah PNS di lingkungan pemerintah daerah Kabupaten Solok Selatan yang berjenis kelamin perempuan tahun 2020 meningkat dibandingkan tahun sebelumnya. Sedangkan jumlah PNS yang berjenis kelamin laki-laki menurun."

### PERSENTASE PNS BERDASARKAN TINGKAT PENDIDIKAN TAHUN 2020

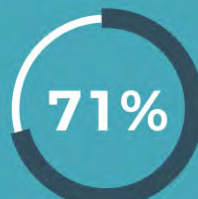
di Lingkungan Pemerintah Daerah Kabupaten Solok Selatan



SMA ke Bawah



Diploma I II dan III



Sarjana

Pada tahun 2020, 12% PNS di lingkungan pemerintah daerah Kabupaten Solok Selatan memiliki tingkat pendidikan SMA ke bawah, 17% diantaranya berpendidikan Diploma I II dan III, serta 71% berpendidikan setingkat Sarjana.





**PENJELASAN TEKNIS**

1. Dalam menjalankan tugasnya sebagai kepala daerah yang memimpin suatu daerah otonom dalam hal ini Bupati, maka diperlukan adanya perangkat daerah. Perangkat daerah adalah lembaga atau badan pemerintahan daerah yang membantu kepala daerah dalam menyelenggarakan pemerintahan. Perangkat daerah antara lain terdiri atas sekretariat daerah, sekretariat DPRD, dinas daerah (SKPD), lembaga teknis daerah, kecamatan, dan kelurahan.
2. Bupati dalam menjalankan tugasnya dibantu oleh seorang wakil dimana dalam hal ini disebut wakil Bupati. Bupati dan Wakil Bupati dipilih dalam pemilihan umum daerah yang berlangsung tiap lima tahun sekali.
3. DPRD, adalah mitra kerja dari bupati. Dalam menjalankan tugasnya, DPRD disebut sebagai lembaga legislatif. DPRD kabupaten/kota mempunyai tugas mengawasi jalannya pemerintahan di kabupaten/kota.
4. Sekretariat daerah dipimpin oleh sekretaris daerah. Tugas sekretaris daerah adalah membantu kepala daerah dalam menyusun kebijakan dan mengkoordinasikan dinas daerah dan lembaga teknis daerah .

**TECHNICAL NOTES**

1. *In performing obligation and duties as head of the region who led an autonomous region in this case the Regent, it is necessary to device area. The device is a local agency or local government entity that helps in organizing regional heads of government. The device consists of areas such as regional secretariat, the secretariat of parliament, local agencies (on education), regional technical institutions, districts, and villages.*
2. *Regent in proceeding the obligation have an assistant in this case to be called as vice regent. regent and vice regent were elected in a regional-general election occurred every five years.*
3. *Parliament, is a partner of the regent / mayor. In performing its duties, the council called the legislature. Regency / city has the task of overseeing the administration of the district / city.*
4. *Regional secretariat led by district secretary. Task is to assist the regional secretary in the regional head offices develop policies and coordinate local and regional technical institutions.*

5. Instansi Vertikal adalah perangkat dari departemen-departemen atau lembaga-lembaga Pemerintah bukan departemen yang mempunyai lingkungan kerja di Wilayah yang bersangkutan.
  6. Kecamatan merupakan bagian dari wilayah kabupaten. Kecamatan dipimpin oleh seorang camat. Wilayah kecamatan terdiri atas beberapa nagari/kelurahan.
  7. Wilayah nagari terdapat di daerah kabupaten. Nagari adalah wilayah kerja wali nagari. Nagari merupakan perangkat kabupaten/kota di bawah kecamatan.
5. *Vertical is the agency of the Department-Ministry or Government institutions not having a working environment department in the region concerned.*
  6. *Districts are part of the district. Districts headed by district. Districts composed of several villages / wards.*
  7. *Villages areas are in regency areas. Urban village headman is the working area. Urban Village is the district / sub-district of the subregency below.*

**Gambar** 2.1  
**Figures**

**Jumlah Nagari menurut Kecamatan 2019**  
**Total Villages According to Subdistrict 2019**



Sumber/Source : Berdasarkan Peraturan Menteri Dalam Negeri No. 66 Tahun 2011 tanggal 28 Desember 2011 / Based on Minister Of Home Affairs Regulation No 66/2011, December 28,2011

## 2.1 WILAYAH ADMINISTRATIF ADMINISTRATIVE AREA

**Tabel** 2.1.1 **Jumlah Nagari<sup>1</sup> Menurut Kecamatan, 2016 – 2020**  
**Table** 2.1.1 **Number of Villages<sup>1</sup> by Subdistrict, 2016-2020**

Kecamatan Subdistrict	2016	2017	2018	2019	2020
(1)	(2)	(3)	(4)	(5)	(6)
01. Sangir	4	4	4	7*	7*
02. Sangir Jujuan	5	5	5	5	5
03. Sangir Balai Janggo	4	4	4	4	4
04. Sangir Batang Hari	7	7	7	7	7
05. Sungai Pagu	11	11	11	11	11
06. Pauh Duo	4	4	4	5*	5*
07. Koto Parik Gadang Diateh	4	4	4	8*	8*
<b>Solok Selatan</b>	<b>39</b>	<b>39</b>	<b>39</b>	<b>47*</b>	<b>47*</b>

Catatan/Note : <sup>1</sup> Termasuk Desa/Kelurahan/Nagari Persiapan

Sumber/Source: Peraturan Kepala Badan Pusat Statistik Nomor 1 Tahun 2020 Tanggal 5 Februari 2020 tentang Perubahan Atas Peraturan Kepala Badan Pusat Statistik Nomor 3 Tahun 2019 tentang Kode dan Nama Wilayah Kerja Statistik Tahun 2019/Chief Statistician Regulation Number 1/2020, February 5 2020, as a revision of Chief Statistician Regulation Number 3 of 2019 on Code and Name of Regional Level of Data Collection

**Tabel**  
**Table** 2.1.2**Jumlah Jorong Menurut Kecamatan 2016 - 2020**  
**Number of Sub Tradition Entities by Subdistrict 2016 - 2020**

Kecamatan Subdistrict	2016	2017	2018	2019	2020
(1)	(2)	(3)	(4)	(5)	(6)
01. Sangir	52	52	52	58	58
02. Sangir Jujian	27	27	27	27	27
03. Sangir Balai Janggo	21	21	21	21	21
04. Sangir Batang Hari	37	37	37	37	37
05. Sungai Pagu	62	62	62	62	62
06. Pauh Duo	26	26	26	26	26
07. Koto Parik Gadang Diateh	44	44	44	44	44
<b>Solok Selatan</b>	<b>269</b>	<b>269</b>	<b>269</b>	<b>275</b>	<b>275</b>

Sumber/Source: Pemerintahan Nagari Kabupaten Solok Selatan/ Village Government of Selatan Regency

**Tabel**  
**Table** 2.1.3

**Daftar Nama Nagari dan Jorong Menurut Kecamatan**  
**2020**  
*List of Traditional Entities and Sub Traditional Entities by*  
*Subdistrict 2020*

Kecamatan / Subdistrict	Nagari / Traditional Entities	Jorong / Sub Traditional Entities
(1)	(2)	(3)
01. Sangir	01. Lubuk Gadang	01. Timbulun
		02. Padang Aro
		03. Durian Tarung
		04. Sungai Padi
		05. Bukik Malintang
		06. Rimbo Tengah
		07. Taratak
		08. Lubuk Gadang
		09. Sariak Taba
		10. Gunung Pasir
		11. Bukik Patanahan
		12. Bukit Malintang Barat
		13. Bukit Malintang Utara
		14. Sungai Padi Utara
		15. Sungai Padi Selatan
		16. Timbulun Atas
		17. Koto Tinggi
		18. Padang Alai
		19. Jujutan
02. Lubuk Gadang Timur	01. Sungai Landeh	01. Sungai Landeh
		02. Sungai Aro
		03. Maluih
		04. Gaduang

Bersambung/ *To be continued*

Lanjutan Tabel/*Continued Table 2.1.3*

<b>Kecamatan / Subdistrict</b>	<b>Nagari / Traditional Entities</b>	<b>Jorong / Sub Traditional Entities</b>
(1)	(2)	(3)
		05. Durian Tanjak
		06. Taratak Tinggi
		07. Tanjung Harapan
		08. Kampung Tengah
		09. Sungai Lingkitang
	03. Lubuk Gadang Tenggara	01. Tandai
		02. Letter W
		03. Taluak Aia Putih
		04. Sungai Sanda
		05. Tandai Bukik Bulek
		06. Tandai Ateh
		07. Lubuak Rasak
		08. Tandai Simpang Tigo
	04. Lubuk Gadang Selatan	01. Sungai Lambai
		02. Pincuran Tujuh
		03. Sungai Lambai Timur
		04. Sungai Lambai Barat
		05. Sungai Kapur
		06. Sungai Lambai Tengah
		07. Pincuran Tujuh Barat
		08. Pincuran Tujuh Selatan

Bersambung/ *To be continued*



Lanjutan Tabel/*Continued Table 2.1.3*

<b>Kecamatan / Subdistrict</b>	<b>Nagari / Traditional Entities</b>	<b>Jorong / Sub Traditional Entities</b>
(1)	(2)	(3)
01. Sangir	05. Lubuk Gadang Barat	01. Pasir Putih
		02. Sapan
		03. Karang Putih
		04. Aia Manyuruak
	06. Lubuk Gadang Barat Daya	01. Liki
		02. Liki Atas
		03. Sungai Bangku
	07. Lubuk Gadang Utara	01. Bariang
		02. Tanggo Aka
		03. Sampu
		04. Bariang Kampung Dalam
		05. Manggis
06. Koto Ramba		
07. Bariang Palabihan		
02. Sangir Jujan	01. Lubuk Malako	01. Koto Gadang
		02. Koto Tuo
		03. Padang Darek
		04. Bancah Kapeh
		05. Lubuk Batuang
		06. Taratak Baru
		07. Pangian Indah
		08. Koto Tuo Mato Aia

Bersambung/ *To be continued*

Lanjutan Tabel/*Continued Table* 2.1.3

<b>Kecamatan / Subdistrict</b>	<b>Nagari / Traditional Entities</b>	<b>Jorong / Sub Traditional Entities</b>
(1)	(2)	(3)
	02. Padang Air Dingin	01. Buluh Kasok 02. Sikayan Talang 03. Padang Air Dingin 04. Koto Japang
	03. Bidar Alam	01. Pasar Bidar Alam 02. Batikan 03. Kapalo Koto 04. Simpang Tigo 05. Harapan Baru 06. Sungai Galugu Kapalo Koto 07. Bulian
	04. Padang Limau Sundai	01. Sibalabeh Ateh 02. Koto Ranah 03. Tanjung Durian 04. Ranah Sungai Bamban
	05. Padang Gantiang	01. Sirumbuk 02. Pidang 03. Padang Batu Bala 04. Sungai Baramah

Bersambung/ *To be continued*

Lanjutan Tabel/*Continued Table 2.1.3*

<b>Kecamatan / Subdistrict</b>	<b>Nagari / Traditional Entities</b>	<b>Jorong / Sub Traditional Entities</b>
(1)	(2)	(3)
03. Sangir Balai Janggo	01. Sungai Kunyit	01. Koto Sungai Kunyit
		02. Taratak Sungai Sungkai
		03. Sungai Takuak
		04. Mercu
		05. Mukti Tama
		06. Pasar Sungai Sungkai
		07. Sungai Tangah
		08. Log Batu Sandi
	02. Talunan Maju	01. Kurnia Maju
		02. Talunan Maju Sepakat
		03. Talunan I
		04. Talunan II
03. Talao Sungai Kunyit	01. Talao	
	02. Sungai Keruh	
	03. Sungai Jerinjing	
	04. Sungai Talang	
04. Sungai Kunyit Barat	01. Sungai Gadiang	
	02. Ngalau Indah	
	03. Sungai Lasuang	
	04. Sinar Paninjauan	
	05. Ngalau Indah II	

Bersambung/ *To be continued*

Lanjutan Tabel/*Continued Table 2.1.3*

Kecamatan / Subdistrict	Nagari / Traditional Entities	Jorong / Sub Traditional Entities	
(1)	(2)	(3)	
04. Sangir Batang Hari	01. Abai	01. Kapalo Koto	
		02. Aur Duri	
		03. Pasar	
		04. Batu Nago	
		05. Batu Kadunduang	
		06. Limo Suku	
		07. Simpang Ampek	
		08. Pasar Baru	
	02. Ranah Pantai Cermin	01. Koto Tuo	02. Sungai Mintan
			03. Talakiak
			04. Simpang Tigo
			05. Rawan
	03. Dusun Tengah	01. Sinuek	02. Koto Tengah
			03. Sungai Cupak
			04. Sungai Gadang
05. Bukik Indah			
06. Koto Lingkek			
04. Sitapus	01. Bangkar Dalam	02. Padang Koto Tuo	
		03. Padang Beringin	
		04. Padang Osoli	

Bersambung/ *To be continued*

Lanjutan Tabel/*Continued Table 2.1.3*

Kecamatan / Subdistrict	Nagari / Traditional Entities	Jorong / Sub Traditional Entities
(1)	(2)	(3)
	05. Lubuk Ulang Aling	01. Pulau Panjang 02. Koto Ranah 03. Kampung Baru 04. Batu Gajah
	06. Lubuk Ulang Aling Selatan	01. Limau Sundai 02. Muaro Sangir 03. Batu Lauang 04. Sungai Penuh 05. Gasiang 06. Ombak Kubu 07. Talantam
	07. Lubuk Ulang Aling Tengah	01. Tanah Galo 02. Pulau Karam 03. Rantau Limau Kapeh
05. Sungai Pagu	01. Koto Baru	01. Kampung Nan Limo 02. Bariag Rao-Rao 03. Lubuk Jaya 04. Muaro Palak Gadang 05. Kiambang Jaya 06. Kiambang Sungai Aur 07. Bariang Kapalo Koto

Bersambung/ *To be continued*

Lanjutan Tabel/*Continued Table 2.1.3*

<b>Kecamatan / Subdistrict</b>	<b>Nagari / Traditional Entities</b>	<b>Jorong / Sub Traditional Entities</b>
(1)	(2)	(3)
	02. Pasar Muara Labuh	01. Pasar Muara Labuh Timur 02. Pasar Muara Labuh Barat 03. Pasar Muara Labuh Selatan 04. Pasar Muara Labuh Utara
05. Sungai Pagu	03. Pulakek Koto Baru	01. Kapalo Bukit 02. Pulakek Tangah 03. Koto Birah 04. Air Batu 05. Mantirai Indah 06. Jolok Sungai Siriah 07. Kapalo Koto 08. Macang Masam 09. Ujuang Tanjung 10. Ipuah Pasir Jambu
	04. Sako Pasia Talang	01. Mudiak Lolo Barat 02. Mudiak Lolo Timur 03. Mudiak Lolo Selatan 04. Mudiak Lolo Utara
	05. Pasia Talang	01. Pasia Talang 02. Tigo Lareh Bakapanjangan 03. Melayu Palak Laweh 04. Batang Pagu

Bersambung/ *To be continued*

Lanjutan Tabel/*Continued Table 2.1.3*

<b>Kecamatan / Subdistrict</b>	<b>Nagari / Traditional Entities</b>	<b>Jorong / Sub Traditional Entities</b>
(1)	(2)	(3)
		05. Panai
		06. TLB Selatan
		07. MPL Timur
	06. Bomas	01. Bangko
		02. Mato Aia
		03. Sungai Durian
		04. Bolai Sungai Durian
		05. Tanah Sirah Sei Durian
		06. Simpang Tigo Sei Durian
		07. Bangko Tengah
		08. Bangko Ulu
		09. Bangko Ampera
	07. Sako Selatan Pasia Talang	01. Sungai Talu
		02. Sawah Siluak
		03. Alai Sako
		04. Lolo Kaciak
	08. Sako Utara Pasia Talang	01. Sipotu
		02. Banda Gadang
		03. Mudiak Lawe Barat
		04. Mudiak Lawe Timur

Bersambung/ *To be continued*

Lanjutan Tabel/*Continued Table 2.1.3*

<b>Kecamatan / Subdistrict</b>	<b>Nagari / Traditional Entities</b>	<b>Jorong / Sub Traditional Entities</b>
(1)	(2)	(3)
	09. Pasia Talang Selatan	01. IV Jorong 02. Kampung Palak 03. Kalampaian 04. Rawang 05. IV Jorong Selatan
	10. Pasia Talang Barat	01. Lundang 02. Sungai Cangkar 03. Batang Lawe Barat 04. Batang Lawe Timur
	11. Pasia Talang Timur	01. Koto Kaciak 02. Sigintir 03. Banda Dalam 04. Pampangan
06. Pauh Duo	01. Alam Pauh Duo	01. Pk Salasa 02. Ampalu 03. Simancuang 04. Durian Tigo Capang 05. Karang Hitam Simancuang

*Bersambung/ To be continued*



Lanjutan Tabel/*Continued Table 2.1.3*

<b>Kecamatan / Subdistrict</b>	<b>Nagari / Traditional Entities</b>	<b>Jorong / Sub Traditional Entities</b>
(1)	(2)	(3)
	02. Pekonina Alam Pauh Duo	01. Pekonina 02. Taratak Tinggi Pekonina 03. Sapan Sari Pekonina 04. Kampung Baru Pekonina 05. Lubuak Paraku
	03. Kapau Alam Pauh Duo	01. Lasuang Batu 02. Bulantik 03. Taratak Baru 04. Koto Kapau 05. Kampuang Nan Baru 06. Banuaran
	04. Luak Kapau Alam Pauh Duo	01. Pinang Sinawa 02. Ujung Jalan 03. Janjang Kambiang 04. Batu Jarang 05. Sungai Duo 06. Tubo Taratak Tinggi
	05. Pauh Duo Nan Batigo	01. Taratak Bukareh 02. Paninjauan 03. Jorong Pinang Awan 04. Bukik Sikumpa

Bersambung/ *To be continued*

Lanjutan Tabel/*Continued Table 2.1.3*

<b>Kecamatan / Subdistrict</b>	<b>Nagari / Traditional Entities</b>	<b>Jorong / Sub Traditional Entities</b>
(1)	(2)	(3)
07. Koto Parik Gadang Diateh	01. Pakan Rabaa	01. Pakan Rabaa
		02. Sungai Kapur
		03. Sungai Pangkua
		04. Sungai Bong Bandar Jelatang
	02. Pakan Rabaa Selatan	01. Sungai Aro
		02. Sungai Aro Aia Angek
		03. Sungai Aro Sawa Lawe
		04. Sungai Aro Aia Tajun
	03. Pakan Rabaa Timur	01. Pinti Kayu Gadang
		02. Pinti Kayu Ketek
		03. Sapan Salak
		04. Tanjung Nan IV
		05. Sapan Sungai Nan II
		06. Pasia Putih
		07. Ladang Konsi
		08. Pinti Kayu Tengah
09. Manggih		
10. Pasir Panjang		
04. Pakan Rabaa Utara	01. Sungai Kalu I	
	02. Sungai Kalu II	
	03. Batang Pasampan	

Bersambung/ *To be continued*

Lanjutan Tabel/*Continued Table 2.1.3*

Kecamatan / Subdistrict	Nagari / Traditional Entities	Jorong / Sub Traditional Entities
(1)	(2)	(3)
		04. Koto Baru Sungai Kalu
		05. Pulai Bungkuak
		06. Batuang Bajawek
	05. Pakan Rabaa Utara Duo	01. Ulu Suliti I
		02. Ulu Suliti II
		03. Ulu Suliti III
		04. Ulu Suliti IV
		05. Tanjung Limau Kapeh
		06. Pasampam Timur
	06. Pakan Rabaa Tengah	01. Batang Limpauang
		02. Bancah
		03. Bancah Anak Lolo
		04. Bt Limpauang Taratak Panas
		05. Bt Limpauang Taratak Baniah
	07. Balun Pakan Rabaa Tengah	01. Balun
		02. Balun Sungai Ipuh
		03. Balun Sawahtau
		04. Balun Balai Akad
	08. Batang Lolo	01. Batang Lolo Sungai Rambutan
		02. Batang Lolo Atas
		03. Batang Lolo Panduang
		04. Batang Lolo Batu Kulumbai
		05. Batang Lolo

Sumber / Source : Pemerintahan Nagari Kabupaten Solok Selatan/ Village Government of Solok Selatan Regency

## 2.2 SUMBER DAYA MANUSIA HUMAN RESOURCES

**Tabel** 2.2.1 **Jumlah Pegawai Negeri Sipil Menurut Jabatan dan Jenis Kelamin, Desember 2019 dan Desember 2020**  
**Table** *Number of Civil Servants by Occupation and Sex, Desember 2019 dan Desember 2020*

Jabatan Occupation	Laki-laki Male	2019	
		Perempuan Female	Jumlah Total
(1)	(2)	(3)	(4)
Tertentu / Specific Functional	525	1 756	2 280
Fungsional Umum Staf General Functional	291	399	691
<b>Struktural/Structural</b>	<b>295</b>	<b>175</b>	<b>470</b>
Eselon V/5th Echelon	0	0	0
Eselon IV/4th Echelon	188	133	321
Eselon III/3rd Echelon	82	39	121
Eselon II/2nd Echelon	25	3	28
Eselon I/1st Echelon	0	0	0
<b>Solok Selatan</b>	<b>1 111</b>	<b>2 330</b>	<b>3 441</b>

Bersambung/ To be continued

Lanjutan Tabel/*Continued Table 2.2.1*

Jabatan Occupation	Laki-laki Male	2020	
		Perempuan Female	Jumlah Total
(1)	(2)	(3)	(4)
Fungsional Tertentu / <i>Specific Functional</i>	533	1839	2372
Fungsional Umum <i>Staf General Functional</i>	292	367	659
Struktural/ <i>Structural</i>	0	0	0
Eselon V/ <i>5th Echelon</i>	0	0	0
Eselon IV/ <i>4th Echelon</i>	178	130	308
Eselon III/ <i>3rd Echelon</i>	73	38	111
Eselon II/ <i>2nd Echelon</i>	21	3	24
Eselon I/ <i>1st Echelon</i>	0	0	0
<b>Solok Selatan</b>	<b>1097</b>	<b>2377</b>	<b>3474</b>

Sumber / Source : Badan Kepegawaian dan Pengembangan Sumber Daya Manusia / *Regional Agency for Employee Affairs and Development of Human Resources*

**Tabel**  
**Table** 2.2.2

**Jumlah Pegawai Negeri Sipil Menurut Tingkat Pendidikan dan Jenis Kelamin Desember 2019 dan Desember 2020**  
**Number of Civil Servants by Educational Level and Sex December 2019 and December 2020**

Tingkat Pendidikan <i>Educational Level</i>	2019		Jumlah <i>Total</i>
	Laki-laki <i>Male</i>	Perempuan <i>Female</i>	
(1)	(2)	(3)	(4)
Sampai dengan SD <i>Up to Primary School</i>	8	2	10
SMP/Sederajat <i>General Vocational Junior High School</i>	10	5	15
SMA/Sederajat <i>General/Vocational Senior High School</i>	233	350	583
Diploma I, II/Akta I, II <i>Diploma I, II/Akta I, II</i>	44	97	141
Diploma III/Akta III/Sarjana Muda <i>Diploma III/Akta III/Bachelor</i>	98	411	509
Tingkat Sarjana/Doktor/Ph.D <i>University Graduates</i>	718	1 465	2 183
<b>Solok Selatan</b>	<b>1 111</b>	<b>2 330</b>	<b>3 441</b>

Bersambung/ *To be continued*

Lanjutan Tabel/Continued Table 2.2.2

Tingkat Pendidikan <i>Educational Level</i>	2020		
	Laki-laki <i>Male</i>	Perempuan <i>Female</i>	Jumlah <i>Total</i>
(1)	(2)	(3)	(4)
Sampai dengan SD <i>Up to Primary School</i>	5	0	5
SMP/Sederajat <i>General Vocational Junior High School</i>	6	2	8
SMA/Sederajat <i>General/Vocational Senior High School</i>	187	207	394
Diploma I, II/Akta I, II <i>Diploma I, II/Akta I, II</i>	39	73	112
Diploma III/Akta III/Sarjana Muda <i>Diploma III/Akta III/Bachelor</i>	92	402	494
Tingkat Sarjana/Doktor/Ph.D <i>University Graduates</i>	767	1694	2461
<b>Solok Selatan</b>	<b>1 096</b>	<b>2 378</b>	<b>3 474</b>

Sumber / Source : Badan Kepegawaian dan Pengembangan Sumber Daya Manusia / *Regional Agency for Employee Affairs and Development of Human Resources*

**Tabel**  
**Table** 2.2.3

**Jumlah Pegawai Negeri Sipil Menurut Tingkat  
Kepangkatan dan Jenis Kelamin Desember 2019 dan  
Desember 2020**  
*Number of Civil Servants by Hierarchy and Sex, 2019 and  
2020 December 2019 and December 2020*

Pangkat/Golongan/Ruang <i>Hierarchy</i>	2019		
	Laki-laki <i>Male</i>	Perempuan <i>Female</i>	Jumlah <i>Total</i>
(1)	(2)	(3)	(4)
1. I/A (Juru Muda)	2	-	2
2. I/B (Juru Muda Tingkat I)	3	-	3
3. I/C (Juru)	1	-	1
4. I/D (Juru Tingkat I)	5	2	7
<b>Golongan I/Range I</b>	<b>11</b>	<b>2</b>	<b>13</b>
5. II/A (Pengatur Muda)	15	15	30
6. II/B (Pengatur Muda Tingkat I)	110	176	286
7. II/C (Pengatur)	49	195	244
8. II/D (Pengatur Tingkat I)	62	70	132
<b>Golongan II/Range II</b>	<b>236</b>	<b>456</b>	<b>692</b>
9. III/A (Penata Muda)	167	523	690
10. III/B (Penata Muda Tingkat I)	141	439	580
11. III/C (Penata)	209	371	580
12. III/D (Penata Tingkat I)	136	172	308
<b>Golongan III/Range III</b>	<b>653</b>	<b>1 505</b>	<b>2 158</b>
13. IV/A (Pembina)	128	207	335
14. IV/B (Pembina Tingkat I)	65	158	223
15. IV/C (Pembina Utama Muda)	17	2	19
16. IV/D (Pembina Utama Madya)	1	-	1
17. IV/E (Pembina Utama)	-	-	-
<b>Golongan IV/Range IV</b>	<b>211</b>	<b>367</b>	<b>578</b>
Tingkat Sarjana/Doktor / <i>Ph.D/University Graduates</i>	-	-	-
<b>Solok Selatan</b>	<b>1 114</b>	<b>2 270</b>	<b>3 384</b>

Bersambung/ *To be continued*



Lanjutan Tabel/*Continued Table 2.2.3*

Pangkat/Golongan/Ruang <i>Hierarchy</i>	2020		
	Laki-laki <i>Male</i>	Perempuan <i>Female</i>	Jumlah <i>Total</i>
(1)			
1. I/A (Juru Muda)	2	0	2
2. I/B (Juru Muda Tingkat I)	2	0	2
3. I/C (Juru)	1	0	1
4. I/D (Juru Tingkat I)	4	2	6
<b>Golongan I/Range I</b>	<b>9</b>	<b>2</b>	<b>11</b>
5. II/A (Pengatur Muda)	14	9	23
6. II/B (Pengatur Muda Tingkat I)	88	134	222
7. II/C (Pengatur)	51	208	259
8. II/D (Pengatur Tingkat I)	61	61	122
<b>Golongan II/Range II</b>	<b>214</b>	<b>412</b>	<b>626</b>
9. III/A (Penata Muda)	200	586	786
10. III/B (Penata Muda Tingkat I)	100	396	496
11. III/C (Penata)	210	404	614
12. III/D (Penata Tingkat I)	162	215	377
<b>Golongan III/Range III</b>	<b>672</b>	<b>1 601</b>	<b>2 273</b>
13. IV/A (Pembina)	118	198	316
14. IV/B (Pembina Tingkat I)	68	162	230
15. IV/C (Pembina Utama Muda)	15	3	18
16. IV/D (Pembina Utama Madya)	0	0	0
17. IV/E (Pembina Utama)	0	0	0
<b>Golongan IV/Range IV</b>	<b>201</b>	<b>363</b>	<b>564</b>
Tingkat Sarjana/Doktor / <i>Ph.D/University Graduates</i>	0		
<b>Solok Selatan</b>	<b>1 096</b>	<b>2 378</b>	<b>3 474</b>

Sumber / Source : Badan Kepegawaian dan Pengembangan Sumber Daya Manusia / *Regional Agency for Employee Affairs and Development of Human Resources*

**Tabel**  
**Table 2.2.4****Banyaknya Pegawai Negeri Sipil di Lingkungan Pemda Kabupaten Solok Selatan Menurut Jenis Kelamin 2019**  
**Number of Civil Servants of Home Affairs Department in Solok Selatan Regency by Sex 2020**

Dinas/Kantor Office	Jenis Kelamin / Sex		Jumlah Total
	Laki-laki Male	Perempuan Female	
(1)	(2)	(3)	(4)
01. Sekretaris Daerah	48	32	80
02. Sekretariat DPRD	17	14	31
03. Inspektorat	13	11	24
04. Badan Perencanaan Pembangunan Daerah	16	9	25
05. Badan Kepegawaian Dan Pengembangan Sumber Daya manusia	25	23	48
06. Badan Pengelola Keuangan Daerah	24	25	49
07. Badan Penanggulangan Bencana Daerah	14	5	19
08. Dinas Pendidikan, Kepemudaan & Olahraga	475	1 424	1 899
09. Dinas Kesehatan	53	414	467
10. Dinas Pekerjaan Umum, Tata Ruang dan Pertanahan	53	12	65
11. Dinas Perumahan Kawasan Pemukiman dan Lingkungan Hidup	21	15	36
12. Satpol PP & Pemadam Kebakaran	26	9	35
13. Dinas Sosial, Pemberdayaan Masyarakat dan Desa/Nagari	15	12	27
14. Dinas Kependudukan & Pencatatan Sipil	7	14	21
15. Dinas Perhubungan	26	6	32
16. Dinas Penanaman Modal & PTSP	13	10	23
17. Dinas Komunikasi dan Informatika	15	13	28
18. Dinas Perpustakaan dan Kearsipan	7	8	15
19. Dinas Ketahanan Pangan dan Perikanan	16	5	21

Bersambung/ To be continued

Lanjutan Tabel/*Continued Table 2.2.4*

Dinas/Kantor Office	Jenis Kelamin / Sex		Jumlah Total
	Laki-laki Male	Perempuan Female	
(1)	(2)	(3)	(4)
...			
20. Dinas Pertanian	57	42	99
21. Dinas Pariwisata & Kebudayaan	10	20	30
22. Dinas Perindustrian, Perdagangan, Koperasi & UKM	9	12	21
23. Dinas Tenaga Kerja & Transmigrasi	14	11	25
24. Dinas Pengendalian Penduduk, Keluarga Berencana Pemberdayaan Perempuan dan PA	7	13	20
25. Rumah Sakit Umum Daerah	56	172	228
26. Kantor Kesatuan Bangsa dan Politik	4	3	7
27. Kecamatan Sungai Pagu	11	8	19
28. Kecamatan Koto Parik Gadang Diateh	8	9	17
29. Kecamatan Pauh Duo	5	8	13
30. Kecamatan Sangir	6	7	13
31. Kecamatan Sangir Jujuan	9	4	13
32. Kecamatan Sangir Balai Janggo	8	2	10
33. Kecamatan Sangir Batang Hari	8	6	14
<b>2020</b>	<b>1 096</b>	<b>2 378</b>	<b>3 474</b>
<b>2019</b>	<b>1 111</b>	<b>2 330</b>	<b>3 441</b>

Sumber / Source : Badan Kepegawaian dan Pengembangan Sumber Daya Manusia / *Regional Agency for Employee Affairs and Development of Human Resources*

**Tabel**  
**Table 2.2.5****Banyaknya Pegawai Negeri Sipil di Lingkungan Pemda Kabupaten Solok Selatan Diperinci Menurut Golongan 2020**  
**Number of Civil Servants of Home Affairs Department in Solok Selatan Regency by Class 2020**

Dinas/Kantor Office	Golongan / Class				Jumlah Total
	I	II	III	IV	
(1)	(2)	(3)	(4)	(5)	(6)
01. Sekretaris Daerah		15	51	14	80
02. Sekretariat DPRD	3	7	17	4	31
03. Inspektorat		2	16	6	24
04. Badan Perencanaan Pembangunan Daerah		2	18	5	25
05. Badan Kepegawaian Dan Pengembangan Sumber Daya manusia		14	29	5	48
06. Badan Pengelola Keuangan Daerah		10	34	5	49
07. Badan Penanggulangan Bencana Daerah		3	14	2	19
08. Dinas Pendidikan, Kepemudaan & Olahraga	4	141	1 343	411	1 899
09. Dinas Kesehatan	3	213	235	16	467
10. Dinas Pekerjaan Umum, Tata Ruang dan Pertanahan	1	18	43	3	65
11. Dinas Perumahan Kawasan Pemukiman dan Lingkungan Hidup		3	29	4	36
12. Satpol PP & Pemadam Kebakaran		19	14	2	35
13. Dinas Sosial, Pemberdayaan Masyarakat dan Desa/Nagari		3	17	7	27
14. Dinas Kependudukan & Pencatatan Sipil		3	14	4	21
15. Dinas Perhubungan		14	13	5	32
16. Dinas Penanaman Modal & PTSP		3	14	6	23
17. Dinas Komunikasi dan Informatika		5	19	4	28
18. Dinas Perpustakaan dan Kearsipan		3	8	4	15
19. Dinas Ketahanan Pangan dan Perikanan		4	15	2	21

Bersambung/ To be continued

Lanjutan Tabel/*Continued Table 2.2.5*

Dinas/Kantor Office	Golongan / Class				Jumlah Total
	I	II	III	IV	
(1)	(2)	(3)	(4)	(5)	(6)
...					
20. Dinas Pertanian	0	25	67	7	99
21. Dinas Pariwisata & Kebudayaan	0	4	20	6	30
22. Dinas Perindustrian, Perdagangan, Koperasi & UKM	0	1	17	3	21
23. Dinas Tenaga Kerja & Transmigrasi	0	6	13	6	25
24. Dinas Pengendalian Penduduk, Keluarga Berencana Pemberdayaan Perempuan dan PA	0	4	11	5	20
25. Rumah Sakit Umum Daerah	0	67	146	15	228
26. Kantor Kesatuan Bangsa dan Politik	0	1	6	0	7
27. Kecamatan Sungai Pagu	0	11	6	2	19
28. Kecamatan Koto Parik Gadang Diateh	0	7	9	1	17
29. Kecamatan Pauh Duo	0	3	8	2	13
30. Kecamatan Sangir	0	4	7	2	13
31. Kecamatan Sangir Jujuan	0	3	8	2	13
32. Kecamatan Sangir Balai Janggo	0	3	5	2	10
33. Kecamatan Sangir Batang Hari	0	5	7	2	14
<b>2020</b>	<b>11</b>	<b>626</b>	<b>2 273</b>	<b>564</b>	<b>3 474</b>
<b>2019</b>	<b>13</b>	<b>692</b>	<b>2 158</b>	<b>578</b>	<b>3 441</b>

Sumber / Source : Badan Kepegawaian dan Pengembangan Sumber Daya Manusia / *Regional Agency for Employee Affairs and Development of Human Resources*

**Tabel**  
**Table** 2.2.6

**Banyaknya Pegawai Negeri Sipil di Lingkungan Pemda Kabupaten Solok Selatan Diperinci Menurut Pendidikan 2020**  
**Number of Civil Servants of Home Affairs Department in Solok Selatan Regency by Educational Attainment 2020**

Dinas/Kantor Office	Pendidikan / Educational Attainment						Jumlah Total
	SD	SLTP	SLTA	D1, D2 & D3	Sar- Jana	Pasca Sarjana	
(1)	(2)	(3)	(4)	(5)	(6)	(7)	(8)
01. Sekretaris Daerah	0	0	13	6	43	18	80
02. Sekretariat DPRD	2	1	8	1	16	3	31
03. Inspektorat	0	0	2	3	18	1	24
04. Badan Perencanaan Pembangunan Daerah	0	0	2	1	14	8	25
05. Badan Kepegawaian Dan Pengembangan Sumber Daya manusia	0	0	15	2	28	3	48
06. Badan Pengelola Keuangan Daerah	0	0	9	7	32	1	49
07. Badan Penanggulangan Bencana Daerah	0	0	2	1	14	2	19
08. Dinas Pendidikan, Kepemudaan & Olahraga	1	5	147	130	1 568	48	1 899
09. Dinas Kesehatan	1	2	33	287	132	12	467
10. Dinas Pekerjaan Umum, Tata Ruang dan Pertanahan	1	0	13	6	40	5	65
11. Dinas Perumahan Kawasan Pemukiman dan Lingkungan Hidup	0	0	2	6	24	4	36
12. Satpol PP & Pemadam Kebakaran	0	0	19	0	15	1	35
13. Dinas Sosial, Pemberdayaan Masyarakat dan Desa/Nagari	0	0	4	3	13	7	27
14. Dinas Kependudukan & Pencatatan Sipil	0	0	4	0	15	2	21
15. Dinas Perhubungan	0	0	10	7	11	4	32
16. Dinas Penanaman Modal & PTSP	0	0	4	1	15	3	23
17. Dinas Komunikasi dan Informatika	0	0	3	4	19	2	28
18. Dinas Perpustakaan dan Kearsipan	0	0	3	3	7	2	15
19. Dinas Ketahanan Pangan dan Perikanan	0	0	4	2	13	2	21

Bersambung/ To be continued

Lanjutan Tabel/*Continued Table 2.2.6*

Dinas/Kantor Office	Pendidikan / Educational Attainment						Jumlah Total
	SD	SLTP	SLTA	D1, D2 & D3	Sarjana	Pasca Sarjana	
(1)	(2)	(3)	(4)	(5)	(6)	(7)	(8)
20. Dinas Pertanian	0	0	24	12	58	5	99
21. Dinas Pariwisata & Kebudayaan	0	0	4	3	20	3	30
22. Dinas Perindustrian, Perdagangan, Koperasi & UKM	0	0	0	4	15	2	21
23. Dinas Tenaga Kerja & Transmigrasi	0	0	5	3	13	4	25
24. Dinas Pengendalian Penduduk, Keluarga Berencana Pemberdayaan Perempuan dan PA	0	0	4	6	7	3	20
25. Rumah Sakit Umum Daerah	0	0	19	102	86	21	228
26. Kantor Kesatuan Bangsa dan Politik	0	0	1	1	5	0	7
27. Kecamatan Sungai Pagu	0	0	12	1	4	2	19
28. Kecamatan Koto Parik Gadang Diateh	0	0	9	0	6	2	17
29. Kecamatan Pauh Duo	0	0	2	2	8	1	13
30. Kecamatan Sangir	0	0	3	0	10	0	13
31. Kecamatan Sangir Jujian	0	0	4	1	8	0	13
32. Kecamatan Sangir Balai Janggo	0	0	4	1	5	0	10
33. Kecamatan Sangir Batang Hari	0	0	6	0	7	1	14
<b>2020</b>	<b>5</b>	<b>8</b>	<b>394</b>	<b>606</b>	<b>2 289</b>	<b>172</b>	<b>3 474</b>
<b>2019</b>	<b>10</b>	<b>15</b>	<b>583</b>	<b>650</b>	<b>813</b>	<b>243</b>	<b>3 441</b>

Sumber / Source : Badan Kepegawaian dan Pengembangan Sumber Daya Manusia / *Regional Agency for Employee Affairs and Development of Human Resources*

**Tabel**  
**Table** 2.2.7

**Banyaknya Pegawai Negeri Sipil di Lingkungan Pemda Kabupaten Solok Selatan Diperinci Menurut Kelompok Umur (Tahun) 2020**  
**Number of Civil Servants of Home Affairs Department in Solok Selatan Regency by Age Group (year) 2020**

Dinas/Kantor Office	Kelompok Umur / Age Group				Jumlah Total
	< 30	31-40	41-50	> 51	
(1)	(2)	(3)	(4)	(5)	(6)
01. Sekretaris Daerah	10	40	18	12	80
02. Sekretariat DPRD	2	15	10	4	31
03. Inspektorat	0	11	12	1	24
04. Badan Perencanaan Pembangunan Daerah	2	6	13	4	25
05. Badan Kepegawaian Dan Pengembangan Sumber Daya manusia	8	26	12	2	48
06. Badan Pengelola Keuangan Daerah	3	27	16	3	49
07. Badan Penanggulangan Bencana Daerah	2	7	10	0	19
08. Dinas Pendidikan, Kepemudaan & Olahraga	110	701	489	599	1 899
09. Dinas Kesehatan	58	269	110	30	467
10. Dinas Pekerjaan Umum, Tata Ruang dan Pertanahan	8	25	25	7	65
11. Dinas Perumahan Kawasan Pemukiman dan Lingkungan Hidup	7	14	13	2	36
12. Satpol PP & Pemadam Kebakaran	0	14	14	7	35
13. Dinas Sosial, Pemberdayaan Masyarakat dan Desa/Nagari	0	11	10	6	27
14. Dinas Kependudukan & Pencatatan Sipil	2	5	7	7	21
15. Dinas Perhubungan	5	5	16	6	32
16. Dinas Penanaman Modal & PTSP	0	10	6	7	23
17. Dinas Komunikasi dan Informatika	8	10	6	4	28
18. Dinas Perpustakaan dan Kearsipan	0	7	4	4	15
19. Dinas Ketahanan Pangan dan Perikanan	0	10	8	3	21

Bersambung/ To be continued



Lanjutan Tabel/*Continued Table 2.2.7*

Dinas/Kantor Office	Kelompok Umur / Age Group				Jumlah Total
	< 30	31-40	41-50	> 51	
(1)	(2)	(3)	(4)	(5)	(6)
...					
20. Dinas Pertanian	2	41	40	16	99
21. Dinas Pariwisata & Kebudayaan	2	12	12	4	30
22. Dinas Perindustrian, Perdagangan, Koperasi & UKM	0	8	11	2	21
23. Dinas Tenaga Kerja & Transmigrasi	0	11	8	6	25
24. Dinas Pengendalian Penduduk, Keluarga Berencana Pemberdayaan Perempuan dan PA	0	6	7	7	20
25. Rumah Sakit Umum Daerah	21	135	62	10	228
26. Kantor Kesatuan Bangsa dan Politik	1	2	3	1	7
27. Kecamatan Sungai Pagu	1	4	8	6	19
28. Kecamatan Koto Parik Gadang Diateh	0	8	3	6	17
29. Kecamatan Pauh Duo	0	4	6	3	13
30. Kecamatan Sangir	0	5	5	3	13
31. Kecamatan Sangir Jujuan	0	4	3	6	13
32. Kecamatan Sangir Balai Janggo	0	4	4	2	10
33. Kecamatan Sangir Batang Hari	0	7	3	4	14
<b>2020</b>	<b>252</b>	<b>1 464</b>	<b>974</b>	<b>784</b>	<b>3 474</b>
<b>2019</b>	<b>246</b>	<b>1 491</b>	<b>959</b>	<b>745</b>	<b>3 441</b>

Sumber / Source : Badan Kepegawaian dan Pengembangan Sumber Daya Manusia / *Regional Agency for Employee Affairs and Development of Human Resources*

**Tabel**  
**Table** 2.2.8

**Banyaknya Pegawai Negeri Sipil di Lingkungan Pemda Kabupaten Solok Selatan Yang Telah Mengikuti Diklat Perjenjangan 2020**  
**Number of Civil Servants of Home Affairs Department in Solok Selatan Regency by Educational and Training Level 2020**

Dinas/Kantor Office	Diklat Perjenjangan / Educational and Training Level			Jumlah Total
	PIM IV	PIM III	PIM II	
(1)	(2)	(3)	(4)	(5)
01. Sekretaris Daerah	9	4	1	14
02. Sekretariat DPRD	0	2	0	2
03. Inspektorat	3	1	0	4
04. Badan Perencanaan Pembangunan Daerah	7	0	1	8
05. Badan Kepegawaian Dan Pengembangan Sumber Daya manusia	8	0	0	8
06. Badan Pengelola Keuangan Daerah	5	3	0	8
07. Badan Penanggulangan Bencana Daerah	2	0	0	2
08. Dinas Pendidikan, Kepemudaan & Olahraga	5	1	0	6
09. Dinas Kesehatan	3	1	1	5
10. Dinas Pekerjaan Umum, Tata Ruang dan Pertanahan	3	0	0	3
11. Dinas Perumahan Kawasan Pemukiman dan Lingkungan Hidup	4	0	0	4
12. Satpol PP & Pemadam Kebakaran	5	0	1	6
13. Dinas Sosial, Pemberdayaan Masyarakat dan Desa/Nagari	4	2	0	6
14. Dinas Kependudukan & Pencatatan Sipil	3	1	1	5
15. Dinas Perhubungan	3	1	0	4
16. Dinas Penanaman Modal & PTSP	1	1	0	2
17. Dinas Komunikasi dan Informatika	2	0	0	2
18. Dinas Perpustakaan dan Kearsipan	0	0	0	0
19. Dinas Ketahanan Pangan dan Perikanan	2	0	0	2

Bersambung/ To be continued

Lanjutan Tabel/*Continued Table 2.2.8*

Dinas/Kantor Office	Diklat Perjenjangan / Educational and Training Level			Jumlah Total
	PIM IV	PIM III	PIM II	
(1)	(2)	(3)	(4)	(5)
...				
20. Dinas Pertanian	6	0	1	7
21. Dinas Pariwisata & Kebudayaan	0	3	0	3
22. Dinas Perindustrian, Perdagangan, Koperasi & UKM	2	2	0	4
23. Dinas Tenaga Kerja & Transmigrasi	2	3	0	5
24. Dinas Pengendalian Penduduk, Keluarga Berencana Pemberdayaan Perempuan dan PA	2	0	0	2
25. Rumah Sakit Umum Daerah	5	0	0	5
26. Kantor Kesatuan Bangsa dan Politik	1	0	0	1
27. Kecamatan Sungai Pagu	0	1	0	1
28. Kecamatan Koto Parik Gadang Diateh	1	0	0	1
29. Kecamatan Pauh Duo	2	2	0	4
30. Kecamatan Sangir	0	0	0	0
31. Kecamatan Sangir Jujuan	1	1	0	2
32. Kecamatan Sangir Balai Janggo	0	0	0	0
33. Kecamatan Sangir Batang Hari	0	0	0	0
<b>2020</b>	<b>91</b>	<b>29</b>	<b>6</b>	<b>126</b>
<b>2019</b>	<b>144</b>	<b>49</b>	<b>12</b>	<b>205</b>

Sumber / Source : Badan Kepegawaian dan Pengembangan Sumber Daya Manusia / *Regional Agency for Employee Affairs and Development of Human Resources*

**Tabel**  
**Table** 2.2.9**Banyaknya Pegawai Negeri dan Pegawai Tidak Tetap di Lingkungan Pemerintah Daerah Kabupaten Solok Selatan 2020**  
**Number of Civil Servants and Erratic Officer of Home Affairs Department in Solok Selatan Regency 2020**

Dinas/Kantor Office	Jenis / Type		Jumlah Total
	PTT	PNS	
(1)	(2)	(3)	(4)
01. Sekretaris Daerah	-	80	80
02. Sekretariat DPRD	-	31	31
03. Inspektorat	-	24	24
04. Badan Perencanaan Pembangunan Daerah	-	25	25
05. Badan Kepegawaian Dan Pengembangan Sumber Daya manusia	-	48	48
06. Badan Pengelola Keuangan Daerah	-	49	49
07. Badan Penanggulangan Bencana Daerah	-	19	19
08. Dinas Pendidikan, Kepemudaan & Olahraga	-	1 899	1 899
09. Dinas Kesehatan	-	467	467
10. Dinas Pekerjaan Umum, Tata Ruang dan Pertanahan	-	65	65
11. Dinas Perumahan Kawasan Pemukiman dan Lingkungan Hidup	-	36	36
12. Satpol PP & Pemadam Kebakaran	-	35	35
13. Dinas Sosial, Pemberdayaan Masyarakat dan Desa/Nagari	-	27	27
14. Dinas Kependudukan & Pencatatan Sipil	-	21	21
15. Dinas Perhubungan	-	32	32
16. Dinas Penanaman Modal & PTSP	-	23	23
17. Dinas Komunikasi dan Informatika	-	28	28
18. Dinas Perpustakaan dan Kearsipan	-	15	15
19. Dinas Ketahanan Pangan dan Perikanan	-	21	21

Bersambung/ To be continued

Lanjutan Tabel/*Continued Table 2.2.9*

Dinas/Kantor Office	Jenis / Type		Jumlah Total
	PTT	PNS	
(1)	(2)	(3)	(4)
20. Dinas Pertanian	-	99	99
21. Dinas Pariwisata & Kebudayaan	-	30	30
22. Dinas Perindustrian, Perdagangan, Koperasi & UKM	-	21	21
23. Dinas Tenaga Kerja & Transmigrasi	-	25	25
24. Dinas Pengendalian Penduduk, Keluarga Berencana Pemberdayaan Perempuan dan PA	-	20	20
25. Rumah Sakit Umum Daerah	-	228	228
26. Kantor Kesatuan Bangsa dan Politik	-	7	7
27. Kecamatan Sungai Pagu	-	19	19
28. Kecamatan Koto Parik Gadang Diateh	-	17	17
29. Kecamatan Pauh Duo	-	13	13
30. Kecamatan Sangir	-	13	13
31. Kecamatan Sangir Jujuan	-	13	13
32. Kecamatan Sangir Balai Janggo	-	10	10
33. Kecamatan Sangir Batang Hari	-	14	14
<b>2020</b>	-	3 474	3 474
<b>2019</b>	-	<b>3 441</b>	<b>3 441</b>

Sumber / Source : Badan Kepegawaian dan Pengembangan Sumber Daya Manusia / *Regional Agency for Employee Affairs and Development of Human Resources*

**Tabel**  
**Table** 2.2.10

**Banyaknya Pegawai Negeri di Luar Lingkungan Pemerintah Daerah Kabupaten Solok Selatan Dirinci Menurut Jenis Kelamin, Golongan, Pendidikan dan Kelompok Umur 2020**  
*Number of Civil Servants Out of Home Affairs Department in Solok Selatan by Sex, by class, by educational and age group 2020*

Dinas/Kantor Office	Jenis Kelamin / Sex		Jumlah Total
	Laki-Laki/ Male	Perempuan/ Female	
(1)	(2)	(3)	(4)
01. Kantor Kementerian Agama	80	163	243
02. Pengadilan Agama Muara Labuh	6	6	12
03. Badan Pertanahan Nasional	15	3	18
04. Badan Pusat Statistik	10	8	18
05. Kejaksaan Negeri	16	3	19
06. Lembaga Pemasarakatan	17	2	21
07. Polisi Resort	0	3	3
08. UPTD PPD Padang Aro (SAMSAT)	3	3	6
<b>2020</b>			<b>340</b>

Bersambung/ To be continued

Lanjutan Tabel/*Continued Table 2.2.10*

Dinas/Kantor Office	Golongan / Class				Jumlah Total
	I	II	III	IV	
(1)	(2)	(3)	(4)	(5)	(6)
01. Kantor Kementerian Agama	1	31	172	39	243
02. Pengadilan Agama Muara Labuh	0	0	10	2	12
03. Badan Pertanahan Nasional	0	5	12	1	18
04. Badan Pusat Statistik	0	2	15	1	18
05. Kejaksaan Negeri	0	3	15	1	19
06. Lembaga Pemasarakatan	0-	12	9	0	21
07. Polisi Resort					3
08. UPTD PPD Padang Aro (SAMSAT)	0	0	5	1	6
<b>2020</b>					<b>340</b>

Bersambung/ *To be continued*

Catatan : \*Data tahun 2018

Sumber / *Source*: Kantor/Dinas yang bersangkutan / *Relevant Offices Services*

Lanjutan Tabel/*Continued Table 2.2.10*

Dinas/Kantor Office	Pendidikan / Educational Attainment						Jumlah Total
	SD	SLTP	SLTA	D1, D2 & D3	Sarjana	Pasca Sarjana	
(1)	(2)	(3)	(4)	(5)	(6)	(7)	(8)
01. Kantor Kementerian Agama	0	1	31	0	204	7	243
02. Pengadilan Agama Muara Labuh	0	0	2	1	7	2	12
03. Badan Pertanahan Nasional	0	0	1	5	10	2	18
04. Badan Pusat Statistik	0	0	2	1	15	0	18
05. Kejaksaan Negeri	0	0	7	0	9	3	19
06. Lembaga Pemasarakatan	0	0	17	1	2	1	21
07. Polisi Resort	0	0	2	1	0	0	3
08. UPTD PPD Padang Aro (SAMSAT)	0	0	1	1	4	0	6
<b>2020</b>							<b>340</b>

Bersambung/ *To be continued*

Catatan : \* Data tahun 2018

Sumber / *Source*: Kantor/Dinas yang bersangkutan / Relevant Offices Services



Lanjutan Tabel/*Continued Table 2.2.10*

Dinas/Kantor Office	Kelompok Umur / Age Group				Jumlah Total
	< 30	31-40	41-50	> 51	
(1)	(2)	(3)	(4)	(5)	(6)
01. Kantor Kementerian Agama	13	65	103	62	243
02. Pengadilan Agama Muara Labuh	1	4	1	6	12
03. Badan Pertanahan Nasional	11	3	2	2	18
04. Badan Pusat Statistik	7	8	3	0	18
05. Kejaksaan Negeri	2	9	6	2	19
06. Lembaga Pemasarakatan	7	8	1	5	21
07. Polisi Resort	0	0	0	3	3
08. UPTD PPD Padang Aro (SAMSAT)	0	2	2	2	6
<b>2020</b>					

Catatan : \* Data tahun 2018

Sumber / Source: Kantor/Dinas yang bersangkutan / Relevant Offices Services

**Tabel**  
**Table** 2.2.11

**Banyaknya Karyawan BUMN dan BUMD di Kabupaten Solok Selatan Dirinci Menurut Jenis Kelamin, Pendidikan dan Kelompok Umur 2020**  
**Number of Civil Servants Out of Home Affairs Department in Solok Selatan by Sex, by educational and age group 2020**

Dinas/Kantor Office	Jenis Kelamin / Sex		Jumlah Total
	Laki-Laki/ Male	Perempuan/ Female	
(1)	(2)	(3)	(4)
01. PT. PLN	14	0	14
02. PT. Pos Indonesia	3	0	3
03. PDAM	46	15	61
<b>2020</b>	63	15	78

Bersambung/ To be continued

Lanjutan Tabel/*Continued Table 2.2.11*

Dinas/Kantor Office	Pendidikan / <i>Educational Attainment</i>						Jumlah Total
	SD	SLTP	SLTA	D1, D2 & D3	Sarjana	Pasca Sarjana	
(1)	(2)	(3)	(4)	(5)	(6)	(7)	(8)
01. PT. PLN	0	0	6	7	1	0	14
02. PT.POS Indonesia	0	0	1	1	1	0	3
03. PDAM	2	2	42	0	11	1	58
<b>2020</b>							<b>75</b>

Bersambung/ *To be continued*

Lanjutan Tabel/*Continued Table* 2.2.11

Dinas/Kantor Office	Kelompok Umur / Age Group				Jumlah Total
	< 30	31-40	41-50	> 51	
(1)	(2)	(3)	(4)	(5)	(6)
01. PT. PLN	9	3	0	2	14
02. PT.POS Indonesia	2	1	0	0	3
03. PDAM	15	21	14	8	58
<b>2020</b>	<b>28</b>	<b>19</b>	<b>25</b>	<b>6</b>	<b>76</b>

Catatan :\*

Sumber / Source: Kantor yang bersangkutan / Relevant Offices Services

**Tabel  
Table** 2.2.12

**Banyaknya Aparatur Kepolisian Berdasarkan pangkat  
Dirinci Menurut Jenis Kelamin, Pendidikan dan Kelompok  
Umur 2020**

Pangkat	Jenis Kelamin / Sex		Jumlah Total
	Laki-Laki/ Male	Perempuan /Female	
(1)	(2)	(3)	(4)
<b>Perwira</b>	<b>42</b>	<b>0</b>	<b>42</b>
01. AKBP	1	0	1
02. Kompol	3	0	3
03. AKP	13	0	13
04. Iptu	10	0	10
05. Ipda	15	0	15
<b>Bintara</b>	<b>464</b>	<b>22</b>	<b>486</b>
06. Aiptu	10	0	10
07. Aipda	37	1	38
08. Briпка	67	0	67
09. Brigadir	38	3	41
10. Briptu	39	2	41
11. Briрda	20	5	25
<b>2020</b>	<b>253</b>	<b>11</b>	<b>264</b>

Bersambung/ To be continued

Lanjutan Tabel/*Continued Table 2.2.12*

Pangkat	Pendidikan/ Educational						Jumlah Total
	SD	SLTP	SLTA	D1, D2 & D3	Sarjana	Pasca Sarjana	
(1)	(2)	(3)	(4)	(5)			(6)
<b>Perwira</b>	0	0	23	0	17	2	42
01. AKBP	0	0	0	0	1	0	1
02. Kopol	0	0	2	0	1	0	3
03. AKP	0	0	5	0	7	1	13
04. Iptu	0	0	8	0	2	0	10
05. Ipda	0	0	8	0	6	1	15
<b>Bintara</b>	0	0	198	3	17	1	219
06. Aiptu	0	0	8	0	2	0	10
07. Aipda	0	0	32	1	5	0	38
08. Briпка	0	0	62	1	3	1	67
09. Brigadir	0	0	37	1	3	0	41
10. Briptu	0	0	37	0	4	0	41
11. Briрda	0	0	25	0	0	0	25
<b>2020</b>	0	0	223	3	34	3	264

Bersambung/ *To be continued*

Lanjutan Tabel/Continued Table 2.2.12

Pangkat	Kelompok Umur / Age Group				Jumlah Total
	< 30	31-40	41-50	> 51	
(1)	(2)	(3)	(4)	(5)	(6)
Perwira	1	10	13	18	41
01. AKBP	0	0	1	0	1
02. Kopol	0	0	0	3	3
03. AKP	1	3	4	5	13
04. Iptu	0	0	2	8	10
05. Ipda	0	7	6	2	15
Bintara	67	124	30	1	222
06. Aiptu	0	0	9	1	10
07. Aipda	0	25	13	0	38
08. Briпка	1	58	8	0	67
09. Brigadir	2	39	0	0	41
10. Briptomu	40	1	0	0	41
11. Briptomda	24	1	0	0	25
<b>2020</b>	<b>68</b>	<b>133</b>	<b>43</b>	<b>19</b>	<b>264</b>

Sumber / Source: Polres Solok Catatan :

## 2.3 BUPATI DAN DEWAN PERWAKILAN RAKYAT DAERAH REGENTS AND REGIONAL HOUSE OF REPRESENTATIVE

**Tabel** 2.3.1 **Nama - Nama Bupati Kabupaten Solok Selatan**  
**Table** *Name of Regents of Solok Selatan Regency*

Nama / Name		Periode / Period
(1)		(2)
01.	Drs. SYAFRIZAL J, M.Si	2005-2010
02.	H. MUZNI ZAKARIA, M.Eng	2010-2015
03.	H. MUZNI ZAKARIA, M.Eng*	2015-2020

Sumber / Source: Kantor Bupati Kabupaten Solok Selatan / *Regents Office of Solok Selatan Regency*

Catatan : \*Pada awal 2020 digantikan oleh PLT Bupati DR.S.H. ABDUL RAHMAN S.H.

\*\* Belum dilantik, perkiraan pelantikan bulan maret 2021



**Tabel**  
**Table** 2.3.2

**Nama - Nama Ketua DPRD Kabupaten Solok Selatan  
2020**  
**Name of Heads of Solok Selatan Regency Legislative  
Assembly 2020**

<b>Nama / Name</b>	<b>Periode / Period</b>
(1)	(2)
01. H. KHAIRUNAS, S.IP, M.Si	2004 - 2009
02. H. KHAIRUNAS, S.IP, M.Si	2009 - 2014
03. H. KHAIRUNAS, S.IP, M.Si*	2014 - 2015
04. H. SIDIK ILYAS, S.Ag	2015 - 2019
05. ZIGO ROLANDA, SE	2019 - 2024

Sumber / Source: Sekretariat DPRD Kabupaten Solok Selatan / *Secretariat of Solok Selatan Regency Legislative Assembly*

\*H. Khairunas, S.IP, M.Si mengikuti Pilkada Bupati Solok Selatan, lalu Ketua DPRD digantikan oleh Sidik Ilyas, S.Ag

**Tabel**  
**Table** 2.3.3

**Komposisi Keanggotaan DPRD Kabupaten Solok Selatan  
Periode 2019 - 2024**  
*Composition of Legislative Assembly Membership of Solok  
Selatan Regency, Period of 2019 - 2024*

<b>Partai Politik/Golongan / Political Party</b>	<b>Jumlah Anggota / Number of Members (Orang / Person)</b>
(1)	(2)
<b>I. Anggota yang Dipilih / Elected</b>	
01. Partai Hati Nurani Rakyat	0
02. Partai Nasdem	3
03. Partai Gerakan Rakyat Indonesia Raya	4
04. PDI Perjuangan	0
05. Partai Golkar	4
06. Partai Keadilan dan Persatuan Indonesia	0
07. Partai Keadilan Sejahtera	3
08. Partai Amanat Nasional	4
09. Partai Gerakan Perubahan Indonesia	0
10. Partai Berkarya	1
11. Partai Perindo	0
12. Partai Persatuan Pembangunan	1
13. Partai Kebangkitan Bangsa	2
14. Partai Demokrat	2
15. Partai Bulan Bintang	1
16. Partai Keadilan dan Persatuan Indonesia	0
<b>2020</b>	<b>25</b>
<b>2019</b>	<b>25</b>

Sumber / Source: Sekretariat DPRD Kabupaten Solok Selatan / *Secretariat of Solok Selatan Regency  
Legislative Assembly*

**Tabel**  
**Table 2.3.4****Nama - Nama Anggota DPRD Kabupaten Solok Selatan Menurut Komisi, Periode 2019 - 2024**  
**Name of Assembly Members at Solok Selatan Regency by Commission, Period of 2019 - 2024**

<b>Nama Komisi/Anggota / Commission Name/Members</b>	<b>Dinas/Instansi Mitra Kerja / Partner Work Institution</b>
(1)	(2)
I. Ketua DPRD / <i>Chairman</i>	Zigo Rolanda, SE
Wakil Ketua / <i>Vice Chairman</i>	Ali Sabri Abbas
Wakil Ketua / <i>Vice Chairman</i>	Armensyah Johan, S.IP
II. Komisi / <i>Commision I :</i>	
Bidang Pemerintahan	
1. Ketua / <i>Chairman</i>	Mukhlis, ST, S.Pd
2. Wakil Ketua / <i>Vice Chairman</i>	Abu Suib, SP
3. Sekretaris / <i>Secretary</i>	Wahyu Hidayat, S.Kep
4. Anggota / <i>Members</i>	Afrizal DT Rajo Jalil
	Yendri Susanto
	H. Mursiwal, SH
	Sholikin

Bersambung/ *To be continued*

Lanjutan Tabel / Continued Table 2.3.4

Nama Komisi/Anggota / Commission Name/Members	Dinas/Instansi Mitra Kerja / Partner Work Institution
(1)	(2)
III. Komisi / Commission II :	
Bidang Pembangunan	
1. Ketua / <i>Chairman</i>	Afrizal Candra, SH, MH
2. Wakil Ketua / <i>Vice Chairman</i>	David Taster, S.Sos
3. Sekretaris / <i>Secretary</i>	H. Sabri, SE
4. Anggota / <i>Members</i>	Syafрил
	H. Ade Vernanda
	Dedi Arisandi
	Albert Arifin
	Edi Susanto, SE
IV. Komisi / Commission III :	
Bidang Keuangan dan Perusahaan Daerah	
1. Ketua / <i>Chairman</i>	Mon Nofrizal
2. Wakil Ketua / <i>Vice Chairman</i>	Dede Pasarela, A.Md
3. Sekretaris / <i>Secretary</i>	Mesi Aswanto, S.Pd
4. Anggota / <i>Members</i>	Roni Ismaji
	Afrinaldi Ali, SE
	Zulfikar Erawandi, S.Pd
	Daliyus

Sumber / Source: Sekretariat DPRD Kabupaten Solok Selatan / *Secretariat of Solok Selatan Regency Legislative Assembly*

**Tabel**  
**Table 2.3.5****Komposisi Anggota DPRD Kabupaten Solok Selatan Hasil Pemilu 2019 Menurut Tingkat Pendidikan, 2020**  
**Composition of Assembly Members at Solok Selatan Regency, Resulted by The 2019 General Election by Level of Education, 2019**

Nama Fraksi / Fraction Name	Tingkat Pendidikan / Level of Education					Jumlah / Total
	SD / ES	SLTP/ YHS	SLTA / SHS	DIII / SARMUD	S1 / S2	
(1)	(2)	(3)	(4)	(5)	(6)	(7)
1. Fraksi Golkar	0	0	3	0	2	5
2. Fraksi PAN	0	0	3	0	1	4
3. Fraksi Gerindra	0	0		0	4	4
4. Fraksi Nasional Demokrat	0	0	0	0	3	3
5. Fraksi PKS	0	0	3	0		3
6. Fraksi Bintang Demokrat	0	0	1	0	1	3
7. Fraksi Kebangkitan Bangsa Berkarya	0	0	1	0	2	3
<b>2020</b>	<b>0</b>	<b>0</b>	<b>11</b>	<b>1</b>	<b>13</b>	<b>25</b>
<b>2019</b>	<b>0</b>	<b>0</b>	<b>10</b>	<b>1</b>	<b>14</b>	<b>25</b>

Sumber / Source: Sekretariat DPRD Kabupaten Solok Selatan / Secretariat of Solok Selatan Regency Legislative Assembly

**Tabel**  
**Table** 2.3.6

**Komposisi Anggota DPRD Kabupaten Solok Selatan Hasil Pemilu 2019 Menurut Kelompok Umur (tahun) 2020**  
**Composition of Assembly Members at Solok Selatan Regency, Resulted by The 2019 General Election by Age Group (Year), 2019**

Nama Fraksi / Fraction Name	Kelompok Umur / Age Group (Tahun / Year)					Jumlah / Total
	< 25	26 - 35	36 - 45	46 - 55	> 56	
(1)	(2)	(3)	(4)	(5)	(6)	(7)
1. Fraksi Golkar	0	1	1	2	1	5
2. Fraksi PAN	0	2	0	2	0	4
3. Fraksi Gerindra	0	0	4	0	0	4
4. Fraksi Nasional Demokrat	0	0	1	0	2	3
5. Fraksi PKS	0	0	1	2	0	3
6. Fraksi Bintang Demokrat	0	0	3	0	0	3
7. Fraksi Kebangkitan Bangsa Berkarya	0	1	1	1	0	3
<b>2020</b>	<b>0</b>	<b>4</b>	<b>11</b>	<b>7</b>	<b>3</b>	<b>25</b>
<b>2019</b>	<b>0</b>	<b>4</b>	<b>13</b>	<b>5</b>	<b>3</b>	<b>25</b>

Sumber / Source: Sekretariat DPRD Kabupaten Solok Selatan / Secretariat of Solok Selatan Regency Legislative Assembly

**Tabel**  
**Table** 2.3.7**Jumlah Suara Untuk Pemilihan Keanggotaan DPRD II,  
DPRD I, dan DPR Pada Pemilihan Umum 2019**  
*Number of Votes For Electing The Members of Legislative  
Assembly at Regency /Municipality, Provincial, And National  
Levels, Resulted by The 2019 General Election*

Partai / Party	Suara yang Diperoleh / Number of Votes			Jumlah / Total
	DPRD II	DPRD I	DPR	
(1)	(2)	(3)	(4)	(5)
01. Partai Hati Nurani Rakyat	928	479	624	2 031
02. Partai Nasdem	8 932	10 740	18 731	38 403
03. Partai Gerakan Rakyat Indonesia Raya	12 533	19 116	12 656	443 05
04. PDI Perjuangan	1 435	2 747	2 705	6 887
05. Partai Golkar	14 674	19 958	13 023	47 655
06. Partai Keadilan dan Persatuan Indonesia	457	315	190	962
07. Partai Keadilan Sejahtera	8 519	8 245	8 718	25 482
08. Partai Amanat Nasional	14 329	8 400	10 930	33 659
09. Partai Gerakan Perubahan Indonesia	225	337	540	1 102
10. Partai Berkarya	3 317	2 752	2 797	8 866
11. Partai Perindo	3 631	2 073	2 220	7 924
12. Partai Persatuan Pembangunan	3 669	2 557	2 914	9 140
13. Partai Kebangkitan Bangsa	6 968	2 009	4 035	13 012
14. Partai Demokrat	7 071	3 077	4 037	14 185
15. Partai Bulan Bintang	3 750	3 448	1 388	8 586
16. Partai Keadilan dan Persatuan Indonesia	457	315	190	962
<b>Solok Selatan</b>	<b>90 895</b>	<b>86 568</b>	<b>85 698</b>	<b>263 161</b>

Sumber / Source: Komisi Pemilihan Umum Kabupaten Solok Selatan / Commission of Election of Solok Selatan Regency.

**Tabel**  
**Table 2.3.8****Persentase Jumlah Suara Untuk Pemilihan Keanggotaan  
DPRD II, DPRD I, dan DPR Pada Pemilihan Umum 2019  
Percentage of Votes For Electing The Members of Legislative  
Assembly at Regency /Municipality, Provincial, And National  
Levels, Resulted by The 2019 General Election**

Partai Politik / Political Party	Suara Yang Diperoleh / Percentage of Vote			Rata- rata
	DPRD II	DPRD I	DPR	
(1)	(2)	(3)	(4)	(5)
01. Partai Hati Nurani Rakyat	1,02	0,55	0,73	0,77
02. Partai Nasdem	9,83	12,41	21,86	14,70
03. Partai Gerakan Rakyat Indonesia Raya	13,79	22,08	14,77	16,88
04. PDI Perjuangan	1,58	3,17	3,16	2,64
05. Partai Golkar	16,14	23,05	15,20	18,13
06. Partai Keadilan dan Persatuan Indonesia	0,50	0,36	0,22	0,36
07. Partai Keadilan Sejahtera	9,37	9,52	10,17	9,69
08. Partai Amanat Nasional	15,76	9,70	12,75	12,74
09. Partai Gerakan Perubahan Indonesia	0,25	0,39	0,63	0,42
10. Partai Berkarya	3,65	3,18	3,26	3,36
11. Partai Perindo	3,99	2,39	2,59	2,99
12. Partai Persatuan Pembangunan	4,04	2,95	3,40	3,46
13. Partai Kebangkitan Bangsa	7,67	2,32	4,71	4,90
14. Partai Demokrat	7,78	3,55	4,71	5,35
15. Partai Bulan Bintang	4,13	3,98	1,62	3,24
16. Partai Keadilan dan Persatuan Indonesia	0,50	0,36	0,22	0,36
<b>Solok Selatan</b>	<b>100</b>	<b>100</b>	<b>100</b>	<b>100</b>

Sumber / Source: Komisi Pemilihan Umum Kabupaten Solok Selatan / Commission of Election of Solok Selatan Regency.



**Tabel**  
**Table** 2.3.9**Banyaknya Kegiatan/Sidang yang Telah Dilaksanakan  
DPRD Kabupaten Solok Selatan 2020**  
*Number of Convening Activities Implemented by Solok  
Selatan Regency Legislative Assembly 2020*

<b>Jenis Sidang / Kind of Session</b>	<b>Banyaknya/Kali / Number of Session</b>
(1)	(5)
01. Rapat Paripurna Istimewa	0
02. Rapat Paripurna Khusus	0
03. Rapat Fraksi	4
04. Rapat Badan Legislasi	5
05. Rapat Panitia Teknis	0
06. Rapat Paripurna DPRD	41
07. Rapat Badan Musyawarah	17
08. Rapat Komisi I, Komisi II, Komisi III	14
09. Rapat Gabungan Komisi	0
10. Rapat Badan Anggaran	20
11. Rapat Panitia Khusus	20
12. Rapat Kerja	0
13. Rapat Dengar Pendapat	13
14. Rapat Kunjungan Kerja Di Luar Daerah	3
15. Produk Dewan	7
16. Surat Keputusan Dewan	0
17. Kunjungan Kerja Komisi I, Komisi II, Komisi III	0
<b>2020</b>	<b>144</b>
<b>2019</b>	<b>148</b>

Sumber / Source: Sekretariat DPRD Kabupaten Solok Selatan / Secretariat of Solok Selatan Regency  
Legislative Assembly

**Tabel**  
**Table** 2.3.10

**Banyaknya Keputusan DPRD Menurut Jenis Keputusan di Kabupaten Solok Selatan , 2016 - 2020**  
**Composition of Assembly Members at Solok Selatan Regency, Resulted by The 2016 - 2020**

Jenis Keputusan / Type of Decision	2016	2017	2018	2019	2020
(1)	(2)	(3)	(4)	(5)	(6)
01. Peraturan Daerah / Local Regulation	16	10	5	4	7
02. Keputusan DPRD / DPRD Decision	23	16	13	9	17
03. Keputusan Pimpinan DPRD / DPRD Leadership Decision	3	7	8	10	-
04. Keputusan Daerah / Local Regulation	16	0	0	0	0
05. Rapat-Rapat / Meeting	0	81	88	140	0
06. Lainnya / Other	0	0	0	0	0
<b>Solok Selatan</b>	<b>58</b>	<b>114</b>	<b>114</b>	<b>163</b>	<b>24</b>

Sumber / Source: Sekretariat DPRD Kabupaten Solok Selatan / Secretariat of Solok Selatan Regency Legislative Assembly

**Tabel**  
**Table** 2.3.11**Banyaknya Anggota DPRD Menurut Partai Politik dan Jenis Kelamin Kabupaten Solok Selatan 2020**  
**Number of Legislative Assembly Membership of Solok Selatan Regency by Political Party and Sex, 2020**

Partai Politik / Political Party	Anggota / Members		Jumlah / Total
	Laki-Laki / Male	Perempuan / Female	
(1)	(2)	(3)	(4)
01. Partai Golongan Karya	4	0	4
02. Partai Amanat Nasional	4	0	4
03. Partai Gerakan Rakyat Indonesia Raya	4	0	4
04. Partai Demokrat	2	0	2
05. Partai Keadilan Sejahtera	3	0	3
06. Partai Keadilan dan Persatuan Indonesia	0	0	0
07. Partai Hati Nurani Rakyat	0	0	0
08. Partai Persatuan Pembangunan	1	0	1
09. Partai Kebangkitan Bangsa	2	0	2
10. PDI Perjuangan	0	0	0
11. Partai Bulan Bintang	1	0	1
12. Partai Nasdem	3	0	3
13. Partai Berkarya	1	0	1
<b>2020</b>	<b>25</b>	<b>0</b>	<b>25</b>
<b>2019</b>	<b>25</b>	<b>0</b>	<b>25</b>

Sumber / Source: Sekretariat DPRD Kabupaten Solok Selatan / Secretariat of Solok Selatan Regency Legislative Assembly

## 2.4 PENYULUHAN, BERITA, SERTIFIKAT TANAH, DAN PEMERIKSAAN OUTREACH, NEWS, LAND CERTIFICATES, AND INSPECTIONS

**Tabel / Table 2.4.1** Banyak Penerangan / Penyuluhan yang Dilaksanakan Setiap Bulan di tahun 2020  
*Number of Information Dissemination Conducted Monthly in Year 2020*

Bulan / Month	Kegiatan / Activities			
	Mobil Penerangan / Information Vehicle (unit)	Selebaran (Lembar) / Leaflet (Exemplar)	Akses Internet / Internet Access 1. Ya / Yes 2. Tidak / No	Varia Daerah/ Majalah / Magazine (Exemplar)
(1)	(2)	(3)	(4)	(5)
1. Januari / January	0	0	1	0
2. Februari / February	0	0	1	0
3. Maret / March	0	0	1	0
4. April / April	0	0	1	0
5. Mei / May	0	0	1	0
6. Juni / June	0	0	1	0
7. Juli / July	0	0	1	0
8. Agustus / August	0	0	1	0
9. September/ September	0	0	1	0
10. Oktober / October	0	0	1	0
11. November/ November	0	0	1	0
12. Desember / December	0	0	1	0
<b>2020</b>	<b>0</b>	<b>0</b>	<b>12</b>	<b>0</b>
<b>2019</b>	<b>0</b>	<b>0</b>	<b>12</b>	<b>132</b>

Sumber / Source : Bagian Umum dan Humas Sekretariat Pemda Kabupaten Solok Selatan / Public and Liaison Secretary Division of Solok Selatan Local Government

**Tabel**  
**Table** 2.4.2

**Banyaknya Berita Tentang Kabupaten Solok Selatan yang Dimuat Surat Kabar Daerah dan Nasional 2020**  
*Frequency of Solok Selatan Regency Written on National and Local News 2020*

<b>Nama Media</b>	<b>Jumlah</b>
(1)	(2)
01. Padang Ekspres	410
02. Pos Metro	197
03. Haluan	195
04. Rakyat Sumbar	91
05. Koran Padang	136
06. Singgalang	403
07. Khanzanah	99
<b>2020</b>	<b>1531</b>
<b>2019</b>	<b>1 663</b>

Sumber / Source : Bagian Umum dan Humas Sekretariat Pemda Kabupaten Solok Selatan / Public and Liaison Secretary Division of Solok Selatan Local Government

**Tabel**  
**Table** 2.4.3**Banyaknya Sertifikat Tanah yang Dikeluarkan Menurut Jenis Hak Atas Tanah dan Bulan di Kabupaten Solok Selatan 2020****Number of land certificate issued according to land and moon rights type in Solok Selatan Regency 2020**

Bulan / Mounth	Hak Milik	Luas (m <sup>2</sup> )	Hak Guna Bangunan	Luas (m <sup>2</sup> )	Hak Pakai	Luas (m <sup>2</sup> )
(1)	(2)	(3)	(4)	(5)	(6)	(7)
1. Januari / January	21	42 331	0	0	0	0
2. Februari / February	177	110 581	0	0	0	0
3. Maret / March	281	203 588	0	0	1	84 300
4. April / April	190	174 852	0	0	3	63 335
5. Mei / May	18	10 788	1	1 960	0	0
6. Juni / June	29	29 500	3	4 896	0	0
7. Juli / July	64	62 227	0	0	3	9 401
8. Agustus / August	74	678 123	33	5 789	4	15 951
9. September/ September	64	126 283	74	23 825	2	20 864
10. Oktober / October	40	27 452	12	3 575	0	0
11. November/ November	867	3 267 910	42	71 900	35	129 037
12. Desember / December	228	299 140	6	59 094	6	20 088
<b>2020</b>	<b>2 053</b>	<b>5 032 775</b>	<b>171</b>	<b>171 039</b>	<b>54</b>	<b>342 976</b>
<b>2019</b>	<b>6 079</b>	<b>18 522 265</b>	<b>17</b>	<b>12 457</b>	<b>5</b>	<b>22 608</b>

Sumber / Source : Badan Pertanahan Nasional Kabupaten Solok Selatan / National LAnd Agency of Solok Selatan

**Tabel**  
**Table** 2.4.4

**Banyaknya Kendaraan Dinas Di Lingkungan Pemerintah Daerah Kabupaten Solok Selatan Keadaan Akhir Tahun 2020**  
**Number of State vehicles in Solok Selatan Local Government Condition end of 2020**

Jenis Kendaraan/ Kind of Vehicle	Jumlah Kendaraan / Number of Vehicle (Unit)
(1)	(2)
1. Sedan	2
2. Mini Bus	180
3. Bus Roda 6	8
4. Pick Up	12
5. Truck Roda 4 dan Roda 6	13
6. SepedaMotor	610
7. Double Cabin	8
8. Micro Bus	1
<b>2020</b>	<b>834</b>
<b>2019</b>	<b>824</b>

Sumber / Source : Bidang Aset DPPKAD Kabupaten Solok Selatan/ Regional Financial and Asset Management Service of Solok Selatan Regency

**Tabel**  
**Table** 2.4.5

**Banyaknya Pembelian Kendaraan Dinas Baru Di  
Lingkungan Pemerintah Daerah Kabupaten Solok Selatan  
2020**  
**Number of New State Vehicle in Solok Selatan Local  
Government 2020**

SKPD	Jenis Kendaraan / Kind Of Vehicle	Jumlah / Number of (Unit)	Nilai / Value (Rp.)
(1)	(2)	(3)	(4)
1. Dinas Perhubungan	Roda 2	1	0
2. Badan Pengelola Keuangan Daerah	0	0	0
3. Dinas Komunikasi dan Informatika	0	0	0
4. Dinas Penanaman Modal dan Pelayanan Terpadu Satu Pintu	0	0	0
5. Sekretariat DPRD	0	0	0
6. Dinas Perumahan, Kawasan Permukiman dan Lingkungan Hidup	Roda 4	2	417 000 000
7. Sekretariat Daerah	0	0	0
8. Dinas Pertanian	0	0	0
9. DP2KB,PP & PA	Roda 2	5	99 900 000

Sumber / Source : Bidang Aset DPPKAD Kabupaten Solok Selatan/ Regional Financial and Asset Management Service of Solok Selatan Regency



**Tabel**  
**Table 2.4.6****Pelaksanaan Pemeriksaan Oleh Inspektorat Daerah  
Kabupaten Solok Selatan 2020**  
*Frequency of inspection implemented by the Inspectorate of  
Solok Selatan Regency 2020*

Uraian / Item	Jumlah / Total		Selesai / Complete		Sisa / Left	
	Reguler/ Regular	Khusus/ Special	Reguler/ Regular	Khusus/ Special	Reguler/ Regular	Khusus/ Special
(1)	(2)	(3)	(4)	(5)	(6)	(7)
1. Pemeriksaan Reguler / Regular Inspection	21	20	21	4	0	6
2. Pengaduan Masyarakat / Society Complaint	0	0	0	0	0	0
3. Pemeriksaan Khusus Serah Terima Jabatan / Special Inspection Transfer of Position	0	0	0	0	0	0
4. Aparatur / Apparaties	0	0	0	0	0	0
5. Audit Pembukuan dan Perhitungan APBD / Bookkeeping Audit And Budget Estimation	0	0	0	0	0	0
6. Pemeriksaan Ex-Office / Ex Office Inspection	0	0	0	0	0	0
7. PPD II	0	0	0	0	0	0
8. Pemeriksaan Lain	0	0	0	0	0	0
<b>2020</b>	21	52		70		18

Sumber / Source : Inspektorat Daerah Kabupaten Solok Selatan / The Inspectorate of Solok Selatan Regency

# 03

## PENDUDUK DAN KETENAGAKERJAAN *POPULATION AND EMPLOYMENT*



JUMLAH PENDUDUK  
SOLOK SELATAN

**182 027**

Pada tahun 2020 berdasarkan hasil SP2020

TERDAPAT SEBANYAK

**85 306**

*Penduduk Solok Selatan yang  
bekerja pada tahun 2020*



**PENJELASAN TEKNIS**

**TECHNICAL NOTES**

- |   |  |
|---|--|
| <ol style="list-style-type: none"> <li>1. Sumber utama data kependudukan adalah sensus penduduk yang dilakukan setiap sepuluh tahun sekali. Sensus penduduk telah dilaksanakan sebanyak enam kali sejak indonesia merdeka yaitu tahun 1961, 1971, 1980, 1990, 2000, dan 2010. Dalam publikasi ini data yang disajikan merupakan hasil SP2000 dan SP2010.</li> <li>2. Di dalam sensus penduduk, pencacahan dilakukan terhadap seluruh penduduk yang berdomisili di wilayah teritorial Indonesia termasuk warga negara asing kecuali anggota korps diplomatik negara sahabat beserta keluarganya.</li> <li>3. Metode pengumpulan data dalam sensus dilakukan dengan wawancara antara petugas sensus dengan responden dan juga melalui e-census. Pencatatan penduduk menggunakan konsep usual residence yaitu konsep dimana penduduk biasa bertempat tinggal.</li> <li>4. Penduduk Indonesia adalah semua orang yang berdomisili di wilayah teritorial Republik Indonesia selama 6 bulan atau lebih dan atau mereka yang berdomisili kurang dari 6 bulan tetapi bertujuan menetap.</li> <li>5. Rata-rata pertumbuhan penduduk adalah angka yang menunjukkan</li> </ol> | <ol style="list-style-type: none"> <li>1. <i>The main source of demographic data is population census, which is conducted every ten years. Population census has been conducted six times since Indonesia's independence: 1961,1971,1990, 1990,2000 and 2012. This publication is the result of the 2000 and 2010 population census.</i></li> <li>2. <i>The population census enumerates all residents domicile in the entire territory of republic of Indonesia including foreign citizenship except the diplomatic corps members and their families.</i></li> <li>3. <i>The method of data collection in a population census carried out by interviews with respondents and e-census. Enumeration of the population uses the concept of usual residence", which is the concept of places where people usually live".</i></li> <li>4. <i>The population of Indonesia are all residents of the entire territory of republic of Indonesia who have stayed for six months or longer, and those who intended to stay more than six month even though their length of stay is less than six months.</i></li> <li>5. <i>The average growth rate of population is the annual population</i></li> </ol> |
|---|--|

tingkat pertambahan penduduk pertahun dalam jangka waktu tertentu.

6. Kepadatan Penduduk adalah banyaknya penduduk per kilometer persegi.
7. Rumah tangga adalah seseorang atau sekelompok orang yang mendiami sebagian atau seluruh bangunan fisik/sensus, dan biasanya tinggal bersama serta pengelolaan makan dari satu dapur. Yang dimaksud makan dari satu dapur adalah jika pengurusan kebutuhan sehari-harinya dikelola bersama-sama menjadi satu.
8. Rasio jenis kelamin adalah perbandingan antara banyaknya penduduk laki-laki dengan banyaknya penduduk laki-laki dengan banyaknya penduduk perempuan pada suatu daerah dan waktu tertentu. Biasanya laki-laki untuk 100 penduduk perempuan.
9. Anggota rumah tangga adalah semua orang yang biasanya bertempat tinggal di usatu rumah tangga, baik yang berada di rumah pada waktu pencacahan maupun yang sementara tidak ada.
10. Rata-rata anggota rumah tangga adalah angka yang menunjukkan rata-rata jumlah anggota rumah tangga per rumah tangga. rata-rata anggota rumah tangga adalah angka yang menunjukkan rata-rata jumlah anggota rumah tangga

*growth rate over a certain period.*

6. *Population density is the number of inhabitants per square kilometer.*
7. *Household is an individual or group of people living in a physical/ census building unit or part of it and usually commit on a common provision for food and other essential of living. Common provision for food means one organizing daily needs for all of household members.*
8. *Sex ratio is the ratio of males population to female population in a given area and time, usually expressed as the number of males for every 100 females.*
9. *Household member are those who usually lives in a household regardless of their location at the time of enumeration.*
10. *Average household size is the average number of household members per household.*

per rumah tangga.

11. Sumber utama data ketenagakerjaan adalah Survei Angkatan Kerja Nasional (Sakernas). Survei ini khusus dirancang untuk mengumpulkan informasi/data ketenagakerjaan. Pada beberapa survei sebelumnya, pengumpulan data ketenagakerjaan dipadukan dalam kegiatan lainnya, seperti Survei sosial Ekonomi Nasional (Susenas), Snsus Penduduk (SP), dan Survei Penduduk Antar Sensus (SUPAS). Sakernas pertama kali diselenggarakan pada tahun 1976, kemudian dilanjutkan pada tahun pada tahun 1977 dan 1978. Pada tahun 1986-1993, Sakernas diselenggarakan secara triwulan di seluruh provinsi di Indonesia baru sejak tahun 1994-2001, Sakernas dilaksanakan secara tahunan yaitu setiap bulan Agustus.
12. Pada tahun 2002-2004, disamping Sakernas Tahunan dilakukan pula Sakernas Triwulan. Pada tahun 2005-2010 pengumpulan data Sakernas dilaksanakan secara semesteran pada bulan Februari (Semester I) dan Agustus (Semester II).
13. Status pekerjaan adalah kedudukan seseorang dalam unit usaha/kegiatan dalam melakukan pekerjaan.
14. Penduduk usia kerja adalah penduduk yang berumur 15 tahun keatas.
11. *The main source of employment data is national labor force survey (sakernas). This survey is specifically designed to collect information on labor force statistics. Previously the collection of such as national socio-economic survey (susenas), population census (SP), and intercensus population survey (SUPAS). The first sakernas was conducted 1977-1978. During 1986-1993, sakernas was conducted quarterly in all provinces in Indonesia, only since 1994 until 2001 sakernas was conducted yearly , every august of the year.*
12. *During the period 2002-2004, besides a yearly Sakernas, BPS also conducted a Quarterly Sakernas. Since 2005-2010, Sakernas has been conducted in semester period, i.e. February (Semester I) and August (Semester II).*
13. *Employment status is the status of a person at his place of work or establishment where he was employed.*
14. *Working age is population aged 15 years and over .*

15. Angkatan Kerja adalah penduduk usia kerja (15 tahun dan lebih) yang bekerja, atau punya pekerjaan namun sementara tidak bekerja dan pengangguran.
16. Bekerja adalah melakukan pekerjaan dengan maksud memperoleh pendapatan atau keuntungan dan lamanya bekerja paling sedikit 1 jam secara terus menerus dalam seminggu yang lalu (termasuk pekerja keluarga tanpa upah yang membantu dalam suatu usaha/kegiatan ekonomi).
17. Jumlah jam kerja seluruhnya adalah jumlah jam kerja yang digunakan untuk bekerja (tidak termasuk jam kerja yang digunakan untuk hal-hal di luar pekerjaan).
18. Lapangan usaha adalah bidang kegiatan dari pekerjaan/tempat bekerja di mana seseorang bekerja. Klasifikasi lapangan usaha mengikuti Klasifikasi Baku Lapangan Usaha Indonesia (KBLI) dalam 1 digit.
15. *Labor face are people aged 15 years old and over, who in the previous week are working, temporarily absent from work but having jobs, and unemployment.*
16. *The concept of working means activity intended to earn income by doing work or helping to do work at least one hour continuously during the reference week (including unpaid family worker/s for any economic activity)*
17. *Total working hours is the total hours spent by an employee to perform all jobs (excluding the time used for other which are not classified as work).*
18. *Industry is field a person's activity establishment the classification of industries follows the Indonesia standard industrial classification (KBLI) in one digit.*

**3.1 PENDUDUK  
POPULATION**

**Tabel 3.1.1 Penduduk, Distribusi Persentase Penduduk, Kepadatan Penduduk, Rasio Jenis Kelamin Penduduk Menurut Kecamatan, 2019 dan 2020**  
*Population, Percentage Distribution of Population, Population Density, and Population Sex Ratio by Subdistrict, 2019 and 2020*

Kecamatan Subdistrict	Penduduk (ribu) Population (thousand)	
	2019	2020
(1)	(2)	(4)
01. Sangir	41,798	51 083
02. Sangir Jujuan	13,772	14.331
03. Sangir Balai Janggo	17,625	19.482
04. Sangir Batang Hari	25,593	16 291
05. Sungai Pagu	33,774	32 902
06. Pauh Duo	14,843	19 109
07. Koto Parik Gadang Diateh	23,670	28 829
<b>Solok Selatan</b>	<b>171,075</b>	<b>182 027</b>

Bersambung/ To be continued



Lanjutan Tabel/*Continued Table 3.1.1*

Kecamatan Subdistrict	Persentase Penduduk Percentage of Total Population	
	2019	2020
(1)	(7)	(8)
01. Sangir	24,43	28,06
02. Sangir Jualan	8,05	7,87
03. Sangir Balai Janggo	10,30	10,70
04. Sangir Batang Hari	14,96	8,95
05. Sungai Pagu	19,74	18,08
06. Pauh Duo	8,68	10,50
07. Koto Parik Gadang Diateh	13,84	15,84
<b>Solok Selatan</b>	<b>100</b>	<b>100</b>

Bersambung/ *To be continued*

Lanjutan Tabel/*Continued Table* 3.1.1

Kecamatan Subdistrict	Kepadatan Penduduk per km <sup>2</sup> Population Density per sq.km	
	2019	2020
(1)	(9)	(10)
01. Sangir	66,03	80,70
02. Sangir Jujuan	49,53	51,54
03. Sangir Balai Janggo	25,66	28,36
04. Sangir Batang Hari	91,40	58,18
05. Sungai Pagu	56,67	55,20
06. Pauh Duo	42,64	54,90
07. Koto Parik Gadang Diateh	45,16	55,01
<b>Solok Selatan</b>	<b>51,13</b>	<b>54,40</b>

Bersambung/ *To be continued*

Lanjutan Tabel/*Continued Table* 3.1.1

Kabupaten/Kota Regency/Municipality	Rasio Jenis Kelamin Population Sex Ratio	
	2019	2019
(1)	(11)	(12)
01. Sangir	103,50	104,34
02. Sangir Jujuan	101,90	105,58
03. Sangir Balai Janggo	116,00	111,95
04. Sangir Batang Hari	102,70	10,64
05. Sungai Pagu	94,80	99,59
06. Pauh Duo	99,40	102,40
07. Koto Parik Gadang Diateh	101,40	103,63
<b>Solok Selatan</b>	<b>102,00</b>	<b>104,1</b>

Sumber/Source: BPS, Sensus Penduduk (SP) 2010 dan Proyeksi Penduduk Indonesia 2015–2045/BPS-Statistics Indonesia, 2010 Population Census and Indonesia Population Projection 2015–2045

**Tabel**  
**Table** 3.1.2

**Jumlah Penduduk Berdasarkan Kelompok Umur dan Jenis Kelamin di kabupaten Solok Selatan 2020**  
*Population by age group and gender in Solok Selatan Regency, 2020*

<b>Kelompok Umur / Age Group</b>	<b>Laki - Laki / Male</b>	<b>Perempuan / Female</b>	<b>Jumlah / Total</b>
(1)	(2)	(3)	(4)
0-4	8 148	7 822	15 970
5-9	7 835	7 366	15 201
10-14	8 332	7 782	16 114
15-19	8 690	8 214	16 904
20-24	8 789	8 004	16 793
25-29	7 676	7 368	15 044
30-34	7 648	7 580	15 228
35-39	7 217	6 976	14 193
40-44	6 728	6 426	13 154
45-49	5 726	5 508	11 234
50-54	4 854	4 551	9 405
55-59	3 696	3 677	7 373
60-64	2 833	2 943	5 776
65-69	2 128	2 113	4 241
70-74	1 363	1 377	2 740
75+	1 196	1 461	2 657
<b>2020</b>	<b>92 859</b>	<b>89 168</b>	<b>182 027</b>
<b>2019</b>	<b>86 394</b>	<b>184 681</b>	<b>171 075</b>

Sumber/Source: BPS Kabupaten Solok Selatan/ BPS-Statistics of Solok Selatan Regency

**Tabel**  
**Table** 3.1.3**Penduduk Solok Selatan Berumur 15 Tahun ke Atas yang  
Termasuk Angkatan Kerja Menurut Kelompok Umur 2020**  
*Solok Selatan residents aged 15 years and over who include  
the workforce by age group 2020*

<b>Kelompok Umur / Age Group</b>	<b>Laki - Laki / Male</b>	<b>Perempuan / Female</b>	<b>Jumlah / Total</b>
(1)	(2)	(3)	(4)
15 - 19	2 813	1 802	4 165
20 – 24	5 737	3 604	9 341
25 – 29	7 499	4 222	11 721
30 – 34	7 709	5 050	12 759
35 – 39	7 087	4 917	12 004
40 – 44	6 092	4 577	10 669
45 – 49	4 748	3 992	8 740
50 – 54	3 882	2 708	6 590
55 – 59	2 726	1 975	4 701
60 +	5 557	3 693	9 250
<b>2020</b>	<b>53 850</b>	<b>3 540</b>	<b>90 390</b>
<b>2019</b>	<b>51 286</b>	<b>33 613</b>	<b>84 899</b>

Sumber/Source: BPS Kabupaten Solok Selatan/ BPS Solok Selatan Regency

**Tabel**  
**Table** 3.1.4

**Banyaknya Penduduk Berdasarkan Jenis Kelamin Menurut Kecamatan di Kabupaten Solok Selatan, 2020**  
*Population based on gender by district in Solok Selatan Regency, 2020*

Kecamatan / Subdistrict	Laki - Laki / Male	Perempuan / Female	Jumlah / Total
(1)	(2)	(3)	(4)
01. Sangir	26 084	24 999	104
02. Sangir Jujuan	7 360	6 971	106
03. Sangir Balai Janggo	10 290	9 192	112
04. Sangir Batang Hari	8 369	7 922	106
05. Sungai Pagu	16 417	16 485	100
06. Pauh Duo	9 668	9 441	102
07. Koto Parik Gadang Diateh	14 671	14 158	104
<b>2020</b>	<b>92 859</b>	<b>89 168</b>	<b>104</b>
<b>2019</b>	<b>86 394</b>	<b>84 681</b>	<b>171 075</b>

Sumber/Source: BPS Kabupaten Solok Selatan/ BPS Solok Selatan Regency

**Tabel 3.1.5** Banyaknya Pelayanan Pendaftaran Penduduk menurut Jenis Pelayanan di Dinas Pencatatan Sipil Kabupaten Solok Selatan Tahun 2020

Bulan /	Perekaman KTP-EI	Cetak KTP-EI	Cetak KIA
(1)	(2)	(3)	(4)
01. Januari	215	1 233	8
02. Februari	334	2 826	648
03. Maret	371	1 949	631
04. April	4	666	151
05. Mei	38	1 028	178
06. Juni	610	2 726	313
07. Juli	486	2 282	306
08. Agustus	562	1 608	388
09. September	740	2 655	771
10. Oktober	862	2 778	691
11. November	1 167	3 234	1 996
12. Desember	868	2 725	3 547
<b>2020</b>	<b>6 257</b>	<b>25 710</b>	<b>9 628</b>

Sumber/Source: Dinas Pencatatan Sipil Kabupaten Solok Selatan

Lanjutan Tabel/*Continued Table* 3.1.5

Bulan /	Cetak Surat Keterangan	Cetak Kartu Keluarga
(1)	(2)	(3)
01. Januari	380	746
02. Februari	252	809
03. Maret	34	1 054
04. April	10	502
05. Mei	0	954
06. Juni	0	2 578
07. Juli	0	1 522
08. Agustus	0	1 176
09. September	0	2 095
10. Oktober	0	1 286
11. November	0	1 601
12. Desember	0	1 182
<b>2020</b>	<b>676</b>	<b>15 505</b>

Sumber/*Source*: : Dinas Pencatatan Sipil Kabupaten Solok Selatan



Lanjutan Tabel/*Continued Table 3.1.5*

Bulan /	Cetak Surat Keterangan	Cetak Kartu Keluarga
(1)	(2)	(3)
01. Januari	380	746
02. Februari	252	809
03. Maret	34	1 054
04. April	10	502
05. Mei	0	954
06. Juni	0	2 578
07. Juli	0	1 522
08. Agustus	0	1 176
09. September	0	2 095
10. Oktober	0	1 286
11. November	0	1 601
12. Desember	0	1 182
<b>2020</b>	<b>676</b>	<b>15 505</b>

Sumber/*Source*.: Dinas Pencatatan Sipil Kabupaten Solok Selatan

**3.2 KETENAGAKERJAAN  
EMPLOYMENT**

**Tabel 3.2.1 Banyaknya Pencari Kerja yang Terdaftar di Kabupaten Solok Selatan 2020**  
*Number of Registered Job Seekers by Educational attainment 2020*

Pendidikan Yang Ditamatkan <i>Educational Attainment</i>	Laki - Laki / <i>Male</i>	Perempuan / <i>Female</i>	Jumlah / <i>Total</i>
(1)	(2)	(3)	(4)
01. Tidak/Belum Tamat SD / <i>Did Not/Not Yet Completed Primary School</i>	0	0	0
02. SD / <i>Primary School</i>	0	0	0
03. SLTP / <i>Junior High School</i>	11	23	34
04. SLTA / <i>Senior High School</i>	159	118	277
05. D1 dan D2	40	30	70
06. Sarjana Muda/D.3 / <i>Bachelor/D.3</i>	200	180	380
07. Sarjana / <i>University</i>	10	16	26
<b>2020</b>	<b>420</b>	<b>367</b>	<b>787</b>
<b>2019</b>	<b>582</b>	<b>1 148</b>	<b>1 730</b>

Sumber/Source : Dinas Tenaga Kerja dan Transmigrasi Kabupaten Solok Selatan/Employment and Transmigration Service of Solok Selatan Regency

**Tabel**  
**Table** 3.2.2**Penduduk Solok Selatan Berumur 15 Tahun Keatas Menurut Jenis Kegiatan dan Jenis Kelamin, 2020**  
**Population of 15 Years And Over by Type of Activity And Sex in Solok Selatan Regency 2020**

Jenis Kegiatan \ Type of Activity	Laki - Laki / Male	Perempuan / Female	Jumlah / Total
(1)	(2)	(3)	(4)
<b>A. ANGGKATAN KERJA / Economically Active</b>	<b>53 850</b>	<b>36 540</b>	<b>90 390</b>
1. Bekerja / Working	50 792	34 514	85 306
2. Pengangguran / Unemployment	3 058	2 026	5 084
<b>B. BUKAN ANGGKATAN KERJA / Not Economically Active</b>	<b>9 033</b>	<b>24 959</b>	<b>33 99</b>
1. Sekolah / Attending School	9 033	4 316	9 233
2. Mengurus Rumah Tangga / House Keeping	1 352	18 847	20 199
3. Lainnya / Other	2 764	1 796	4 560
<b>Solok Selatan 2020</b>	<b>62 883</b>	<b>61 499</b>	<b>124 382</b>
<b>Solok Selatan 2019</b>	<b>59 455</b>	<b>58 264</b>	<b>117 719</b>
<b>Tingkat Partisipasi Angkatan Kerja (TPAK) 2020</b>	<b>85,64</b>	<b>59,42</b>	<b>72,67</b>
<b>Tingkat Partisipasi Angkatan Kerja (TPAK) 2019</b>	<b>86,52</b>	<b>57,87</b>	<b>72,12</b>
<b>Tingkat Pengangguran 2020</b>			
<b>Tingkat Pengangguran 2019</b>	<b>4,08</b>	<b>6,18</b>	<b>4,91</b>

Sumber/Source: BPS Kabupaten Solok Selatan (Sakernas 2019) / BPS Solok Selatan Regency (The 2019 National Labor Force Survey)

**Tabel**  
**Table** 3.2.3

**Penduduk Solok Selatan Berumur 15 Tahun Keatas Yang Termasuk Bekerja Menurut Pendidikan Yang ditamatkan dan Jenis Kelamin 2020**  
***Solok Selatan Population 15 Years of Age and Over Who Were Categorized Employment By Educational Attainment And sex 2020***

Jenis Kegiatan \ Type of Activity	Laki - Laki / Male	Perempuan / Female	Jumlah / Total
(1)	(2)	(3)	(4)
<b>Tidak/Belum Pernah Sekolah atau Tidak/Belum Tamat SD / No Schooling or Did Not Complete / Not Yet Completed</b>	7 250	5 409	12 659
<b>Sekolah Dasar / Primary School</b>	12 957	7 997	20 954
<b>SLTP / Junior High School</b>	11 579	6 300	17 879
<b>SMA / General Senior High School</b>	10 551	6 797	17 348
<b>SMK / Vocational Senior High School</b>	4 201	2 438	6 639
<b>Diploma I/II/III Akademi / Diploma I/II/III/ Academy</b>	1 322	1 1 724	3 046
<b>Universitas / University</b>	2 932	3 849	6 781
<b>2020</b>	<b>50 792</b>	<b>34 514</b>	<b>85 306</b>
<b>2019</b>	<b>49 195</b>	<b>31 536</b>	<b>80 731</b>

Sumber/Source: BPS Kabupaten Solok Selatan (Sakernas 2019) / BPS Solok Selatan Regency (The 2019 National Labor Force Survey)

**Tabel**  
**Table** 3.2.4**Penduduk Solok Selatan Berumur 15 Tahun Keatas Menurut Jenis Kegiatan Utama 2018 - 2020**  
**Population of 15 Years And Over by Type of Activity in Solok Selatan Regency 2018 - 2020**

Jenis Kegiatan \ Type of Activity	2018	2019	2020
(1)	(2)	(3)	(4)
<b>A. ANGKATAN KERJA / Economically Active</b>	<b>86 284</b>	<b>84 899</b>	<b>90 390</b>
1. Bekerja / Working	81 240	80 731	85 306
2. Pengangguran / Unemployment	5 044	4 168	5 084
<b>B. BUKAN ANGKATAN KERJA / Not Economically Active</b>	<b>29 310</b>	<b>32 460</b>	<b>33 992</b>
1. Sekolah / Attending School	11 141	10 062	9 233
2. Mengurus Rumah Tangga / House Keeping	14 774	18391	20 199
3. Lainnya / Other	3 395	4 367	4 560
<b>Solok Selatan 2020</b>	<b>115 594</b>	<b>117 359</b>	<b>124 382</b>
<b>Tingkat Partisipasi Angkatan Kerja (TPAK) 2020</b>	<b>74,64</b>	<b>72,12</b>	<b>72,67</b>
<b>Tingkat Pengangguran 2020</b>	<b>5,84</b>	<b>4,91</b>	<b>5,62</b>

Sumber/Source: BPS Kabupaten Solok Selatan (Sakernas 2019) / BPS Solok Selatan Regency (The 2019 National Labor Force Survey)

**Tabel** 3.2.5  
**Table**

**Penduduk Solok Selatan Berumur 15 Tahun Keatas Yang Bekerja Menurut Lapangan Usaha dan Jenis Kelamin 2019**  
**Population 15 Years and Over That Working By Industrial Origin And sex in Solok Selatan Regency 2020**

Jenis Kegiatan \ Type of Activity	Laki - Laki / Male	Perempuan / Female	Jumlah / Total
(1)	(2)	(3)	(4)
1. Pertanian, Kehutanan, Perburuan & perikanan / (Agriculture, Forestry, hunting, & Fishery ) / Kategori A	26 433	14 772	41 205
2. Industri Pengolahan / (Manufacturing Industry) / Kategori C	1 792	1 546	3 338
3. Perdagangan Besar, Eceran, Rumah makan & Hotel / (Wholesale trade, Retail Trade, Restaurant & Hotels) / Kategori G & I	7 088	9 905	16 993
4. Jasa Kemasyarakatan, Sosial & Perorangan / (Community, Social & Personal Services ) / Kategori O, P, Q, R, S, T, U	4 507	6 827	11 334
5. Lainnya (Others), Kategori B, D, E, F, H, J, K, L, M, N	10 972	1 464	12 436
<b>2020</b>	<b>50 792</b>	<b>34 514</b>	<b>85 306</b>
<b>2019</b>	<b>49 375</b>	<b>31 736</b>	<b>81 111</b>

Sumber/Source: BPS Kabupaten Solok Selatan (Sakernas 2019) / BPS Solok Selatan Regency (The 2019 National Labor Force Survey)

**Tabel**  
**Table** 3.2.6**Penduduk Solok Selatan Berumur 15 Tahun Keatas Yang Bekerja Menurut Status Pekerjaan Utama dan Jenis Kelamin 2019**  
*Population 15 Years and Over That Working By Industrial Origin And sex in Solok Selatan Regency 2020*

Jenis Kegiatan \ Type of Activity	Laki - Laki / Male	Perempuan / Female	Jumlah / Total
(1)	(2)	(3)	(4)
1. Berusaha Sendiri / (Own Account Workers)	10 992	4 957	15 879
2. Berusaha dibantu buruh tidak tetap / Buruh tidak dibayar / (Employer Assisted by Temporary Worker/Unpaid Worker)	11 972	5 108	17 080
3. Berusaha dibantu buruh tetap /buruh dibayar / (Employer Assisted by Permanent Worker/Paid Worker)	1 965	461	2 426
4. Buruh/Karyawan/Pegawai / (Employee)	15 187	10 564	25 751
5. Pekerja Bebas / (Casual Employee in Agriculture)	6 839	3 307	10 146
6. Pekerja Keluarga / (Family Worker)	3 907	10 117	14 024
<b>2020</b>	<b>50 792</b>	<b>34 514</b>	<b>85 306</b>
<b>2019</b>	<b>49 375</b>	<b>31 736</b>	<b>81 111</b>

Sumber/Source: BPS Kabupaten Solok Selatan (Sakernas 2019) / BPS Solok Selatan Regency (The 2019 National Labor Force Survey)

**3.3 DISABILITAS  
DISABILITY**

**Tabel 3.3.1 Banyaknya Orang Cacat di Kabupaten Solok Selatan Menurut Tingkat Kecamatannya 2020**  
*The Number of People With Disabilities in Solok Selatan Regency by Level of Disability 2020*

Kecamatan Subdistrict	Tingkat Kecacatan / The Level of Disability			Jumlah
	Berat / Weight (Jiwa / Person)	Sedang / Middle (Jiwa / Person)	Ringan / Light (Jiwa / Person)	
(1)	(2)	(3)	(4)	
01. Sangir	19	98	82	199
02. Sangir Jujuan	25	60	33	118
03. Sangir Balai Janggo	17	35	40	92
04. Sangir Batang Hari	12	20	35	67
05. Sungai Pagu	23	13	129	165
06. Pauh Duo	21	32	17	70
07. Koto Parik Gadang Diateh	38	67	77	182
<b>2020</b>	<b>155</b>	<b>325</b>	<b>413</b>	<b>893</b>
<b>2019</b>	<b>59</b>	<b>78</b>	<b>56</b>	

Catatan/Note :

Sumber/Source : Dinas Sosial Kabupaten Solok Selatan/Social Service of Solok Selatan Regency



<https://solokselatankab.bps.go.id>



# 04

## SOSIAL DAN KESEJAHTERAAN RAKYAT

SOCIAL AND WELFARE



**Rata-rata lama sekolah**  
penduduk dalam menjalani  
pendidikan formal


**8,28**  
tahun

Sumber: Badan Pusat Statistik

### Jumlah Sarana Kesehatan

Pada tahun 2020, sarana kesehatan yang paling banyak di Solok Selatan adalah Pustu (Puskesmas Pembantu) yaitu sebanyak 51 unit. Disisi lain, sarana kesehatan berupa Rumah Sakit hanya tersedia 1 unit di Solok Selatan

Sumber: Pendataan Potensi Desa (Podes) Badan Pusat Statistik



**34,90%**

Penduduk pernah mengalami  
keluhan kesehatan.

Sumber: Badan Pusat Statistik



**PENJELASAN TEKNIS****TECHNICAL NOTES**

1. Jalur Pendidikan di Indonesia terdiri atas 1) pendidikan formal, 2) pendidikan nonformal, dan 3) pendidikan informal yang ketiganya dapat saling melengkapi dan memperkaya (Undang-Undang No. 20 Tahun 2013 tentang Sistem Pendidikan Nasional).
2. Jenjang Pendidikan Formal terdiri atas pendidikan dasar, pendidikan menengah, dan pendidikan tinggi. Jenis pendidikan yang diajarkan mencakup pendidikan umum, kejuruan, akademik, profesi, vokasi, keagamaan, dan khusus.
  - Pendidikan Dasar berbentuk Sekolah Dasar (SD) dan Madrasah Ibtidaiyah (MI) atau bentuk lain yang sederajat serta Sekolah Menengah Pertama (SMP) dan Madrasah Tsanawiyah (MTs), atau bentuk lain yang sederajat.
  - Pendidikan Menengah berbentuk Sekolah Menengah Atas (SMA), Madrasah Aliyah (MA), Sekolah Menengah Kejuruan (SMK), dan Madrasah Aliyah Kejuruan (MAK), atau bentuk lain yang sederajat.
  - Pendidikan Tinggi merupakan jenjang pendidikan setelah pendidikan menengah yang mencakup program

1. *The Education System in Indonesia consists of 1) a formal education, 2) non-formal education, and 3) informal education that all three can be complementary and enriching (Law No. 20 Year 2013 about The National Education System).*
2. *The Formal Education Level consists of primary education, secondary education, and high education. The kind of education that taught consists of general education, vocational, academic, professional, religious, and specific education.*
  - *The Primary Education consists of Elementary School and Islamic Elementary School or other equivalent forms and Junior High School and MTs, or other equivalent forms.*
  - *The Secondary Education consists of the senior high school, MA, Vocational School, and Vocational Madrasah Aliyah, or other equivalent forms.*
  - *The High Education consists of the education level after the secondary education that consists of diplomas, bachelor,*

pendidikan diploma, sarjana, magister, spesialis, dan doktor yang diselenggarakan oleh perguruan tinggi. Perguruan tinggi dapat berbentuk akademi, politeknik, sekolah tinggi, institut, atau universitas.

*master, specialist, and doctoral degrees that are held by the college. The colleges can be academy, polytechnic, high school, institute, or university.*

3. Rumah Sakit adalah tempat pemeriksaan dan perawatan kesehatan, biasanya berada di bawah pengawasan dokter/tenaga medis, yang melayani penderita yang sakit untuk berobat rawat jalan atau rawat inap.

3. *Hospital is a place for health check, usually controlled/supervised by doctors/medical personnel to serve the ill patients to get outpatient or inpatient treatment services.*

4. Rumah Sakit Bersalin adalah rumah sakit khusus untuk persalinan, dilengkapi pelayanan spesialis pemeriksaan kehamilan, persalinan, rawat inap dan rawat jalan ibu dan anak yang berada di bawah pengawasan dokter spesialis kandungan.

4. *Maternity Hospital is a specialized hospital for childbirth, has specialist inspection service to pregnancy, childbirth, hospitalization and outpatient for mothers and children that is under the supervision of an obstetrician.*

5. Rumah Bersalin adalah sarana pelayanan kesehatan dengan izin sebagai rumah bersalin, dilengkapi pelayanan pemeriksaan kehamilan, persalinan serta pemeriksaan ibu dan anak yang berada di bawah pengawasan bidan senior.

5. *Maternity House is health care facility with a license as a maternity house, equipped with prenatal care, childbirth and examination of mothers and children which is under the supervision of a senior midwife.'*

6. Poliklinik adalah sarana kesehatan yang dipakai untuk pelayanan berobat jalan, biasanya beradadi bawah pengawasan dokter/

6. *Polyclinic is a health facility in which to get outpatient services, usually under the control of doctor/ medical personnel.*

tenaga medis.

7. Puskesmas (Pusat Kesehatan Masyarakat) adalah unit pelaksana teknis dinas kesehatan Kecamatan yang mempunyai fungsi utama sebagai penyelenggara pelayanan kesehatan tingkat pertama. Wilayah kerja puskesmas maksimal adalah satu kecamatan dan untuk dapat menjangkau wilayah kerjanya, puskesmas mempunyai jaringan pelayanan yang meliputi unit Puskesmas Pembantu (Pustu), unit Puskesmas Keliling (Puskel), dan unit bidan desa/komunitas (Peraturan Menteri Kesehatan RI No. 75 Tahun 2014 Tentang Pusat Kesehatan Masyarakat).
8. Rumah Bersalin adalah sarana pelayanan kesehatan dengan izin sebagai rumah bersalin, dilengkapi pelayanan pemeriksaan kehamilan, persalinan serta pemeriksaan ibu dan anak yang berada di bawah pengawasan bidan senior.
9. 13. Apotek adalah suatu tempat tertentu yang digunakan untuk melakukan pekerjaan kefarmasian, dan penyaluran/ penjualan obat atau bahan farmasi dan perbekalan kesehatan lainnya kepada masyarakat yang dikelola oleh tenaga apoteker (Peraturan Menteri Kesehatan RI No. 1332 Tahun 2002 Tentang Perubahan
7. *Public Health Center is technical implementation unit of regency health department that have the primary function as a first-level health care providers. The working area standard of public health center is one district and to reach their working areas, public health centers have a service network covering subsidiary of public health center, mobile public health center units, and midwife units (Regulation of the Minister of Health of Indonesia Number 75 Year 2014 about Public Health Center).*
8. *Maternity House is health care facility with a license as a maternity house, equipped with prenatal care, childbirth and examination of mothers and children which is under the supervision of a senior midwife.*
9. *Pharmacy is a specific place that is used for pharmaceutical jobs, and distribution/sale of drugs/ pharmaceuticals and other medical supplies to people that are administered by trained pharmacist (Regulation of the Minister of Health of Indonesia Number 1332 Year 2002 about the Changes of Regulation of the Minister of Health*

Atas Peraturan Menteri Kesehatan RI No. 922/MENKES/PER/X/1993 Tentang Ketentuan dan Tata Cara Pemberian Izin Apotek).

*of Indonesia Number 922/MENKES/PER/X/1993 about Provision and Procedures for Administration of Licensed Pharmacies).*

10. Keluhan kesehatan adalah keadaan seseorang yang mengalami gangguan kesehatan atau kejiwaan, baik karena penyakit akut, penyakit kronis, kecelakaan, kriminal, atau hal lain.

10. *Health complaint is a condition where a person has health or mental problems because of acute illness, chronically illness, accident, crimes, or others.*

11. Bencana Alam adalah peristiwa atau serangkaian peristiwa yang mengancam dan mengganggu kehidupan/penghidupan masyarakat yang disebabkan oleh faktor alam antara lain berupa gempa bumi, tsunami, gunung meletus, banjir, kekeringan, angin topan, dan tanah longsor sehingga mengakibatkan kerugian materi maupun non-materi.

11. *Natural Disaster is an event or series of events that threaten and disrupt the lives and livelihoods caused by natural factors such as: earthquake, tsunami, volcanic eruption, flood, flash flood, drought, typhoon/cyclone, and landslide so it can lead to result in loss of material and non-material.*

#### 4.1 PENDIDIKAN EDUCATION

**Tabel 4.1.1** Jumlah Sekolah, Guru, dan Murid Taman Kanak-Kanak (TK) di Bawah Dinas Pendidikan dan Kebudayaan Kabupaten Solok Selatan Menurut Kecamatan, 2019/2020  
*Number of Schools, Teachers, and Pupils in Kindergarten Under The Ministry of Education and Culture by Subdistrict, 2019/2020*

Kecamatan Subdistrict	Sekolah / Schools		
	Negeri Public	Swasta Privat	Jumlah Total
(1)	(2)	(3)	(4)
01. Sangir	1	19	20
02. Sangir Jujan	1	11	12
03. Sangir Balai Janggo	1	10	11
04. Sangir Batang Hari	1	11	12
05. Sungai Pagu	3	12	15
06. Pauh Duo	1	14	15
07. Koto Parik Gadang Diateh	1	9	10
<b>2019/2020</b>	<b>9</b>	<b>86</b>	<b>95</b>
<b>2018/2019</b>	<b>9</b>	<b>86</b>	<b>95</b>

Bersambung/ To be continued



Lanjutan Tabel/*Continued Table 4.1.1*

Kecamatan Subdistrict	Guru / Teachers		
	Negeri Public	Swasta Privat	Jumlah Total
(1)	(2)	(3)	(4)
01. Sangir	6	28	34
02. Sangir Jualan	6	12	18
03. Sangir Balai Janggo	4	12	16
04. Sangir Batang Hari	3	14	17
05. Sungai Pagu	15	38	53
06. Pauh Duo	4	23	27
07. Koto Parik Gadang Diateh	0	13	13
<b>2019/2020</b>	<b>38</b>	<b>140</b>	<b>178</b>
<b>2018/2019</b>	<b>41</b>	<b>176</b>	<b>217</b>

Bersambung/ *To be continued*

Lanjutan Tabel/*Continued Table 4.1.1*

Kecamatan <i>Subdistrict</i>	Murid / <i>Students</i>		
	Negeri <i>Public</i>	Swasta <i>Privat</i>	Jumlah <i>Total</i>
(1)	(2)	(3)	(4)
01. Sangir	84	430	514
02. Sangir Jualan	40	167	207
03. Sangir Balai Janggo	33	289	322
04. Sangir Batang Hari	34	244	278
05. Sungai Pagu	143	405	548
06. Pauh Duo	39	274	313
07. Koto Parik Gadang Diateh	0	232	232
<b>2019/2020</b>	<b>373</b>	<b>2041</b>	<b>2414</b>
<b>2018/2019</b>	<b>428</b>	<b>2 146</b>	<b>2 574</b>

Sumber/Source : Dinas Pendidikan Kabupaten Solok Selatan / Education Extension Service of Solok Selatan Regency

**Tabel**  
**Table** 4.1.2

**Jumlah Sekolah, Guru, dan Murid Raudatul Athfal (RA)  
di Bawah Kementerian Agama Kabupaten Solok Selatan  
Menurut Kecamatan, 2019/2020**  
*Number of Schools, Teachers, and Pupils in Raudatul Athfal  
(RA) Under The Ministry of Religious Affairs of Solok Selatan  
Regency by Subdistrict, 2019/2020*

Kecamatan Subdistrict	Sekolah Schools	Guru Teacher	Siswa Pupils
(1)	(2)	(3)	(4)
01. Sangir	8	36	341
02. Sangir Jujuan	1	5	86
03. Sangir Balai Janggo	0	0	0
04. Sangir Batang Hari	0	0	0
05. Sungai Pagu	3	13	97
06. Pauh Duo	3	8	61
07. Koto Parik Gadang Diateh	12	38	313
<b>2019/2020</b>	<b>27</b>	<b>100</b>	<b>898</b>
<b>2018/2019</b>	<b>28</b>	<b>101</b>	<b>823</b>

Sumber/Source : Kementerian Agama Kabupaten Solok Selatan, / Ministry of Religious Affairs of Solok Selatan Regency

**Tabel**  
**Table** 4.1.3

**Jumlah Sekolah, Guru, dan Murid Sekolah Dasar (SD) di Bawah Dinas Pendidikan dan Kebudayaan Kabupaten Solok Selatan Menurut Kecamatan, 2019/2020**  
**Number of Schools, Teachers, and Pupils in Primary Schools Under The Ministry of Education and Culture by Subdistrict, 2019/2020**

Kecamatan Subdistrict	Sekolah / Schools		
	Negeri Public	Swasta Privat	Jumlah Total
(1)	(2)	(3)	(4)
01. Sangir	32	2	34
02. Sangir Jualan	13	0	13
03. Sangir Balai Janggo	9	2	11
04. Sangir Batang Hari	22	0	22
05. Sungai Pagu	28	1	29
06. Pauh Duo	16	0	16
07. Koto Parik Gadang Diateh	22	0	22
<b>2019/2020</b>	<b>142</b>	<b>5</b>	<b>147</b>
<b>2018/2019</b>	<b>141</b>	<b>5</b>	<b>146</b>

Bersambung/ To be continued

Lanjutan Tabel/Continued Table 4.1.3

Kecamatan Subdistrict	Guru / Teachers		
	Negeri Public	Swasta Privat	Jumlah Total
(1)	(2)	(3)	(4)
01. Sangir	352	17	369
02. Sangir Jujuan	120	0	120
03. Sangir Balai Janggo	102	41	143
04. Sangir Batang Hari	228	0	228
05. Sungai Pagu	293	21	314
06. Pauh Duo	201	0	201
07. Koto Parik Gadang Diateh	263	0	263
<b>2019/2020</b>	<b>1559</b>	<b>79</b>	<b>1638</b>
<b>2018/2019</b>	<b>1 488</b>	<b>62</b>	<b>1 550</b>

Bersambung/ To be continued

Lanjutan Tabel/*Continued Table* 4.1.3

Kecamatan <i>Subdistrict</i>	Murid / <i>Students</i>		
	Negeri <i>Public</i>	Swasta <i>Privat</i>	Jumlah <i>Total</i>
(1)	(2)	(3)	(4)
01. Sangir	5109	427	5536
02. Sangir Jualan	1448	0	1448
03. Sangir Balai Janggo	1484	892	2376
04. Sangir Batang Hari	1955	0	1995
05. Sungai Pagu	2847	396	3243
06. Pauh Duo	1675	0	1675
07. Koto Parik Gadang Diateh	3042	0	3042
<b>2019/2020</b>	<b>17560</b>	<b>1715</b>	<b>19315</b>
<b>2018/2019</b>	<b>17 644</b>	<b>1 688</b>	<b>19 332</b>

Sumber/Source : Dinas Pendidikan Kabupaten Solok Selatan / Education Extension Service of Solok Selatan Regency

**Tabel**  
**Table** 4.1.4

**Jumlah Sekolah, Guru, dan Murid Madrasah Ibtidaiyah (MI) di Bawah Kementerian Agama Kabupaten Solok Selatan Menurut Kecamatan, 2019/2020**  
**Number of Schools, Teachers, and Pupils in Madrasah Ibtidaiyah (MI) Under The Ministry of Religious Affairs of Solok Selatan Regency by Subdistrict, 2019/2020**

Kecamatan Subdistrict	Sekolah / Schools		
	Negeri Public	Swasta Privat	Jumlah Total
(1)	(2)	(3)	(4)
01. Sangir	1	5	6
02. Sangir Jualan	1	0	1
03. Sangir Balai Janggo	0	1	1
04. Sangir Batang Hari	0	1	1
05. Sungai Pagu	2	-	2
06. Pauh Duo	3	2	5
07. Koto Parik Gadang Diateh	0	3	3
<b>2019/2020</b>	<b>7</b>	<b>12</b>	<b>19</b>
<b>2018/2019</b>	<b>7</b>	<b>11</b>	<b>18</b>

Bersambung/ To be continued

Lanjutan Tabel/*Continued Table* 4.1.4

Kecamatan <i>Subdistrict</i>	Guru / <i>Teacher</i>		
	Negeri <i>Public</i>	Swasta <i>Privat</i>	Jumlah <i>Total</i>
(1)	(2)	(3)	(4)
01. Sangir	18	51	69
02. Sangir Jujuan	17	0	17
03. Sangir Balai Janggo	0	5	5
04. Sangir Batang Hari	0	8	8
05. Sungai Pagu	35	0	35
06. Pauh Duo	50	26	76
07. Koto Parik Gadang Diateh	0	29	29
<b>2019/2020</b>	<b>120</b>	<b>119</b>	<b>239</b>
<b>2018/2019</b>	<b>112</b>	<b>85</b>	<b>197</b>

Bersambung/ *To be continued*



Lanjutan Tabel/*Continued Table 4.1.4*

Kecamatan Subdistrict	Murid / Students		
	Negeri Public	Swasta Privat	Jumlah Total
(1)	(2)	(3)	(4)
01. Sangir	187	319	506
02. Sangir Jujuan	213	0	213
03. Sangir Balai Janggo	0	47	47
04. Sangir Batang Hari	0	48	48
05. Sungai Pagu	352	0	352
06. Pauh Duo	513	166	679
07. Koto Parik Gadang Diateh	0	218	218
<b>2019/2020</b>	<b>1 265</b>	<b>798</b>	<b>2 063</b>
<b>2018/2019</b>	<b>1058</b>	<b>681</b>	<b>1739</b>

Sumber/Source : Kementerian Agama Kabupaten Solok Selatan, / Ministry of Religious Affairs of Solok Selatan Regency

**Tabel**  
**Table** 4.1.5

**Jumlah Sekolah, Guru, dan Murid Sekolah Menengah Pertama (SMP) di Bawah Dinas Pendidikan dan Kebudayaan Kabupaten Solok Selatan Menurut Kecamatan, 2019/2020**  
***Number of Schools, Teachers, and Pupils in Junior High Schools Under The Ministry of Education and Culture by Subdistrict, 2019/2020***

Kecamatan Subdistrict	Sekolah / Schools		
	Negeri Public	Swasta Privat	Jumlah Total
(1)	(2)	(3)	(4)
01. Sangir	8	0	8
02. Sangir Jujuan	4	0	4
03. Sangir Balai Janggo	3	1	4
04. Sangir Batang Hari	6	0	6
05. Sungai Pagu	5	0	5
06. Pauh Duo	5	1	6
07. Koto Parik Gadang Diateh	5	1	6
<b>2019/2020</b>	<b>36</b>	<b>3</b>	<b>39</b>
<b>2018/2019</b>	<b>36</b>	<b>3</b>	<b>39</b>

Bersambung/ To be continued

Lanjutan Tabel/Continued Table 4.1.5

Kecamatan Subdistrict	Guru / Teacher		
	Negeri Public	Swasta Privat	Jumlah Total
(1)	(2)	(3)	(4)
01. Sangir	141	0	141
02. Sangir Jualan	49	0	49
03. Sangir Balai Janggo	46	14	60
04. Sangir Batang Hari	28	0	28
05. Sungai Pagu	86	0	86
06. Pauh Duo	66	11	77
07. Koto Parik Gadang Diateh	91	7	98
<b>2019/2020</b>	<b>507</b>	<b>32</b>	<b>539</b>
<b>2018/2019</b>	<b>577</b>	<b>28</b>	<b>605</b>

Bersambung/ To be continued

Lanjutan Tabel/*Continued Table 4.1.5*

Kecamatan <i>Subdistrict</i>	Murid / <i>Students</i>		
	Negeri <i>Public</i>	Swasta <i>Privat</i>	Jumlah <i>Total</i>
(1)	(2)	(3)	(4)
01. Sangir	1384	0	1384
02. Sangir Jualan	448	0	448
03. Sangir Balai Janggo	475	202	677
04. Sangir Batang Hari	587	0	587
05. Sungai Pagu	855	0	855
06. Pauh Duo	379	180	559
07. Koto Parik Gadang Diateh	884	35	919
<b>2019/2020</b>	<b>5012</b>	<b>417</b>	<b>5429</b>
<b>2018/2019</b>	<b>5 200</b>	<b>345</b>	<b>5 545</b>

Sumber/Source : Dinas Pendidikan Kabupaten Solok Selatan / Education Extension Service of Solok Selatan Regency

**Tabel**  
**Table** 4.1.6

**Jumlah Sekolah, Guru, dan Murid Madrasah Tsanawiyah (MTs) di Bawah Kementerian Agama Kabupaten Solok Selatan Menurut Kecamatan, 2019/2020**  
**Number of Schools, Teachers, and Pupils in Madrasah Tsanawiyah (MTs) Under The Ministry of Religious Affairs of Solok Selatan Regency by Subdistrict, 2019/2020**

Kecamatan Subdistrict	Sekolah / Schools		
	Negeri Public	Swasta Privat	Jumlah Total
(1)	(2)	(3)	(4)
01. Sangir	1	5	6
02. Sangir Jualan	1	0	1
03. Sangir Balai Janggo	0	1	1
04. Sangir Batang Hari	0	1	1
05. Sungai Pagu	2	1	3
06. Pauh Duo	1	2	3
07. Koto Parik Gadang Diateh	1	0	1
<b>2019/2020</b>	<b>6</b>	<b>10</b>	<b>16</b>
<b>2018/2019</b>	<b>7</b>	<b>11</b>	<b>18</b>

Bersambung/ To be continued

Lanjutan Tabel/*Continued Table* 4.1.6

Kecamatan Subdistrict	Guru / Teacher		
	Negeri Public	Swasta Privat	Jumlah Total
(1)	(2)	(3)	(4)
01. Sangir	47	98	145
02. Sangir Jujuan	28	0	28
03. Sangir Balai Janggo	0	12	12
04. Sangir Batang Hari	0	17	17
05. Sungai Pagu	83	17	100
06. Pauh Duo	38	37	75
07. Koto Parik Gadang Diateh	24	0	24
<b>2019/2020</b>	<b>220</b>	<b>181</b>	<b>401</b>
<b>2018/2019</b>	<b>203</b>	<b>202</b>	<b>405</b>

Bersambung/ *To be continued*

Lanjutan Tabel/Continued Table 4.1.6

Kecamatan Subdistrict	Murid / Students		
	Negeri Public	Swasta Privat	Jumlah Total
(1)	(2)	(3)	(4)
01. Sangir	647	560	1 207
02. Sangir Jujuan	281	0	281
03. Sangir Balai Janggo	0	100	100
04. Sangir Batang Hari	0	238	238
05. Sungai Pagu	1 035	61	1 096
06. Pauh Duo	498	189	687
07. Koto Parik Gadang Diateh	220	0	220
<b>2019/2020</b>	<b>2 681</b>	<b>1 148</b>	<b>3 829</b>
<b>2018/2019</b>	<b>2505</b>	<b>1097</b>	<b>3602</b>

Sumber/Source : Kementerian Agama Kabupaten Solok Selatan, / Ministry of Religious Affairs of Solok Selatan Regency

**Tabel**  
**Table** 4.1.7

**Jumlah Sekolah, Guru, dan Murid Sekolah Menengah Atas (SMA) di Bawah Dinas Pendidikan dan Kebudayaan Kabupaten Solok Selatan Menurut Kecamatan, 2019/2020**  
**Number of Schools, Teachers, and Pupils in Senior High Schools Under The Ministry of Education and Culture by Subdistrict, 2019/2020**

Kecamatan Subdistrict	Sekolah / Schools		
	Negeri Public	Swasta Privat	Jumlah Total
(1)	(2)	(3)	(4)
01. Sangir	3	0	3
02. Sangir Jujuan	1	0	1
03. Sangir Balai Janggo	1	0	1
04. Sangir Batang Hari	2	0	2
05. Sungai Pagu	2	0	2
06. Pauh Duo	1	0	1
07. Koto Parik Gadang Diateh	1	0	1
<b>2019/2020</b>	<b>11</b>	<b>0</b>	<b>11</b>
<b>2018/2019</b>	<b>11</b>	<b>0</b>	<b>11</b>

Bersambung/ To be continued



Lanjutan Tabel/Continued Table 4.1.7

Kecamatan Subdistrict	Guru / Teacher		
	Negeri Public	Swasta Privat	Jumlah Total
(1)	(2)	(3)	(4)
01. Sangir	118	0	118
02. Sangir Jualan	28	0	28
03. Sangir Balai Janggo	22	0	22
04. Sangir Batang Hari	47	0	47
05. Sungai Pagu	106	0	106
06. Pauh Duo	22	0	22
07. Koto Parik Gadang Diateh	66	0	66
<b>2019/2020</b>	<b>209</b>	<b>0</b>	<b>409</b>
<b>2018/2019</b>	<b>418</b>	<b>0</b>	<b>418</b>

Bersambung/ To be continued

Lanjutan Tabel/*Continued Table* 4.1.7

Kecamatan <i>Subdistrict</i>	Murid / <i>Students</i>		
	Negeri <i>Public</i>	Swasta <i>Privat</i>	Jumlah <i>Total</i>
(1)	(2)	(3)	(4)
01. Sangir	1 566	0	1 566
02. Sangir Jualan	330	0	330
03. Sangir Balai Janggo	59	0	59
04. Sangir Batang Hari	359	0	359
05. Sungai Pagu	1 332	0	1 332
06. Pauh Duo	59	0	59
07. Koto Parik Gadang Diateh	713	0	713
<b>2019/2020</b>	<b>4 418</b>	<b>0</b>	<b>4 418</b>
<b>2018/2019</b>	<b>4 607</b>	<b>0</b>	<b>4 607</b>

Sumber/*Source* : Dinas Pendidikan Kabupaten Solok Selatan / Education Extension Service of Solok Selatan Regency

**Tabel**  
**Table** 4.1.8

**Jumlah Sekolah, Guru, dan Murid Sekolah Menengah Kejuruan (SMK) di Bawah Dinas Pendidikan dan Kebudayaan Kabupaten Solok Selatan Menurut Kecamatan, 2019/2020**  
**Number of Schools, Teachers, and Pupils in Vocational High Schools Under The Ministry of Education and Culture by**

Kecamatan Subdistrict	Sekolah / Schools		
	Negeri Public	Swasta Privat	Jumlah Total
(1)	(2)	(3)	(4)
01. Sangir	1	0	0
02. Sangir Jualan	0	0	0
03. Sangir Balai Janggo	1	1	2
04. Sangir Batang Hari	0	0	0
05. Sungai Pagu	1	0	1
06. Pauh Duo	1	0	1
07. Koto Parik Gadang Diateh	1	0	1
<b>2019/2020</b>	<b>5</b>	<b>1</b>	<b>6</b>
<b>2018/2019</b>	<b>5</b>	<b>1</b>	<b>6</b>

Bersambung/ To be continued

Lanjutan Tabel/*Continued Table* 4.1.8

Kecamatan Subdistrict	Guru /Teacher		
	Negeri Public	Swasta Privat	Jumlah Total
(1)	(2)	(3)	(4)
01. Sangir	20	0	20
02. Sangir Jujuan	0	0	0
03. Sangir Balai Janggo	23	15	38
04. Sangir Batang Hari	0	0	0
05. Sungai Pagu	66	0	66
06. Pauh Duo	28	0	28
07. Koto Parik Gadang Diateh	37	0	37
<b>2019/2020</b>	<b>174</b>	<b>15</b>	<b>189</b>
<b>2018/2019</b>	<b>180</b>	<b>17</b>	<b>197</b>

Bersambung/ *To be continued*

Lanjutan Tabel/Continued Table 4.1.8

Kecamatan Subdistrict	Murid / Students		
	Negeri Public	Swasta Privat	Jumlah Total
(1)	(2)	(3)	(4)
01. Sangir	182	0	182
02. Sangir Jujuan	0	0	0
03. Sangir Balai Janggo	99	187	286
04. Sangir Batang Hari	0	0	0
05. Sungai Pagu	883	0	883
06. Pauh Duo	179	0	179
07. Koto Parik Gadang Diateh	386	0	386
<b>2019/2020</b>	<b>1 729</b>	<b>1897</b>	<b>1 916</b>
<b>2018/2019</b>	<b>1 799</b>	<b>214</b>	<b>2 013</b>

Sumber/Source : Dinas Pendidikan Kabupaten Solok Selatan / Education Extension Service of Solok Selatan Regency

**Tabel**  
**Table** 4.1.9

**Jumlah Sekolah, Guru, dan Murid Madrasah Aliyah (MA)  
di Bawah Kementerian Agama Kabupaten Solok Selatan  
Menurut Kecamatan, 2019/2020**  
*Number of Schools, Teachers, and Pupils in Madrasah Aliyah  
(MA) Under the Ministry of Religious Affairs of Solok Selatan  
Regency by Subdistrict, 2019/2020*

Kecamatan Subdistrict	Sekolah / Schools		
	Negeri Public	Swasta Privat	Jumlah Total
(1)	(2)	(3)	(4)
01. Sangir	1	1	2
02. Sangir Jujuan	0	1	1
03. Sangir Balai Janggo	-	1	1
04. Sangir Batang Hari	-	1	1
05. Sungai Pagu	1	1	2
06. Pauh Duo	0	0	0
07. Koto Parik Gadang Diateh	0	1	1
<b>2019/2020</b>	<b>2</b>	<b>6</b>	<b>8</b>
<b>2018/2019</b>	<b>2</b>	<b>6</b>	<b>8</b>

Bersambung/ To be continued

Lanjutan Tabel/Continued Table 4.1.9

Kecamatan Subdistrict	Guru / Teacher		
	Negeri Public	Swasta Privat	Jumlah Total
(1)	(2)	(3)	(4)
01. Sangir	35	11	46
02. Sangir Jujuan	0	22	22
03. Sangir Balai Janggo	0	13	13
04. Sangir Batang Hari	0	16	16
05. Sungai Pagu	43	15	58
06. Pauh Duo	0	0	0
07. Koto Parik Gadang Diateh	0	18	18
<b>2019/2020</b>	<b>78</b>	<b>95</b>	<b>173</b>
<b>2018/2019</b>	<b>84</b>	<b>122</b>	<b>206</b>

Bersambung/ To be continued

Lanjutan Tabel/*Continued Table* 4.1.9

Kecamatan <i>Subdistrict</i>	Murid / <i>Students</i>		
	Negeri <i>Public</i>	Swasta <i>Privat</i>	Jumlah <i>Total</i>
(1)	(2)	(3)	(4)
01. Sangir	230	68	298
02. Sangir Jujuan	0	110	110
03. Sangir Balai Janggo	0	50	50
04. Sangir Batang Hari	0	210	210
05. Sungai Pagu	434	30	464
06. Pauh Duo	0	0	0
07. Koto Parik Gadang Diateh	0	84	84
<b>2019/2020</b>	<b>664</b>	<b>552</b>	<b>1 216</b>
<b>2018/2019</b>	<b>625</b>	<b>523</b>	<b>1 148</b>

Sumber/Source : Kementerian Agama Kabupaten Solok Selatan, / Ministry of Religious Affairs of Solok Selatan Regency



**Tabel** 4.1.10 **Jumlah Nagari yang Memiliki Fasilitas Sekolah Menurut Kecamatan dan Tingkat Pendidikan, 2019 - 2020**  
**Table** 4.1.10 **Number of Villages<sup>1</sup> Having Educational Facilities by Subdistrict and Educational Level, 2019 - 2020**

Kecamatan Subdistrict	SD Primary School	
	2019	2020
(1)	(2)	(3)
01. Sangir	7	7
02. Sangir Jujuan	5	5
03. Sangir Balai Janggo	4	4
04. Sangir Batang Hari	7	7
05. Sungai Pagu	11	11
06. Pauh Duo	5	5
07. Koto Parik Gadang Diateh	8	8
<b>2019/2020</b>	<b>47</b>	<b>47</b>
<b>2018/2019</b>	<b>47</b>	<b>47</b>

Bersambung/ To be continued

Lanjutan Tabel/*Continued Table* 4.1.10

Kecamatan <i>Subdistrict</i>	SMP <i>Junior High School</i>	
	2019	2020
(1)	(5)	(6)
01. Sangir	7	7
02. Sangir Jujuan	4	4
03. Sangir Balai Janggo	3	3
04. Sangir Batang Hari	7	7
05. Sungai Pagu	6	6
06. Pauh Duo	5	5
07. Koto Parik Gadang Diateh	6	6
<b>2019/2020</b>	<b>38</b>	<b>38</b>
<b>2018/2019</b>	<b>38</b>	<b>38</b>

Bersambung/ *To be continued*

Lanjutan Tabel/*Continued Table* 4.1.10

Kecamatan Subdistrict	SMA Senior High School	
	2019	2020
(1)	(8)	(9)
01. Sangir	4	4
02. Sangir Jujuan	2	2
03. Sangir Balai Janggo	2	2
04. Sangir Batang Hari	3	3
05. Sungai Pagu	2	2
06. Pauh Duo	2	2
07. Koto Parik Gadang Diateh	2	2
<b>2019/2020</b>	<b>17</b>	<b>17</b>
<b>2018/2019</b>	<b>17</b>	<b>17</b>

Bersambung/ *To be continued*

Lanjutan Tabel/*Continued Table* 4.1.10

Kecamatan Subdistrict	SMK Vocational School	
	2019	2020
(1)	(10)	(11)
01. Sangir	1	1
02. Sangir Jujuan	0	0
03. Sangir Balai Janggo	2	2
04. Sangir Batang Hari	0	0
05. Sungai Pagu	1	1
06. Pauh Duo	1	1
07. Koto Parik Gadang Diateh	1	1
<b>2019/2020</b>	<b>6</b>	<b>6</b>
<b>2018/2019</b>	<b>6</b>	<b>6</b>

Bersambung/ *To be continued*

Lanjutan Tabel/*Continued Table* 4.1.10

Kecamatan Subdistrict	Perguruan Tinggi University	
	2019	2020
(1)	(12)	(13)
01. Sangir	0	0
02. Sangir Jujuan	1	1
03. Sangir Balai Janggo	0	0
04. Sangir Batang Hari	0	0
05. Sungai Pagu	1	1
06. Pauh Duo	0	0
07. Koto Parik Gadang Diateh	0	0
<b>2019/2020</b>	<b>2</b>	<b>2</b>
<b>2018/2019</b>	<b>2</b>	<b>2</b>

Catatan/Note: <sup>1</sup> Desa pada tabel ini termasuk Unit Permukiman Transmigrasi (UPT) yang masih dibina oleh kementerian terkait dan nagari di Kecamatan Sumatera Barat/Villages in this table include Transmigration Settlement Unit which is still fostered by the relevant ministries and the nagari in the Province of Sumatera Barat

Sumber/Source: BPS, Pendataan Potensi Desa (Podes)/ BPS—Statistics Indonesia, Village Potential Data Collection

**Tabel**  
**Table** 4.1.11

**Jumlah Pendidikan Anak Usia Dini (PAUD) Non Formal  
Menurut Lembaga, Murid dan Guru Menurut Kecamatan,  
2019/2020**  
*Number of Institution Pupil and Teacher At Early Age  
Education by Subdistrict, 2019/2020*

Kecamatan Subdistrict	Kelompok Bermain (KB)/ Play Group			Taman Kanak-Kanak (TK)			Satuan Paud Sejenis		
	Lembaga /Institution	Guru/ Teacher	Murid/ Pupil	Lembaga /Institution	Guru/ Teacher	Murid/ Pupil	Lembaga /Institution	Guru/ Teacher	Murid/ Pupil
(1)	(2)	(3)	(4)	(5)	(6)	(7)	(8)	(9)	(10)
01. Sangir	5	7	103	0	0	0	1	1	34
02. Sangir Jujuan	9	9	156	0	0	0	0	0	0
03. Sangir Balai Janggo	6	9	139	0	0	0	4	6	73
04. Sangir Batang Hari	6	9	127	0	0	0	3	8	86
05. Sungai Pagu	5	7	114	0	0	0	7	15	175
06. Pauh Duo	10	17	196	0	0	0	5	9	114
07. Koto Parik Gadang Diateh	2	2	36	0	0	0	4	13	83
<b>2019/2020</b>	<b>43</b>	<b>60</b>	<b>871</b>	<b>0</b>	<b>0</b>	<b>0</b>	<b>24</b>	<b>52</b>	<b>565</b>
<b>2018/2019</b>	<b>40</b>	<b>-</b>	<b>818</b>	<b>90</b>	<b>-</b>	<b>2 778</b>	<b>30</b>	<b>-</b>	<b>652</b>

Sumber/Source: Dinas Pendidikan Kabupaten Solok Selatan / Education Extension Service of Solok Selatan Regency

**Tabel 4.1.12** Jumlah Murid yang Lulus dari SD (Sekolah Dasar) Negeri dan Swasta Menurut Kecamatan, 2020  
**Table 4.1.12** Number Pupils and Graduates at Government and Private of Elementary by Subdistrict, 2020

Kecamatan Subdistrict	Siswa yang Ikut Ujian	Lulusan/ Graduate	Persentase Kelulusan/ Graduate Percentage (%)
(1)	(2)	(3)	(4)
01. Sangir	827	827	100
02. Sangir Jujan	263	263	100
03. Sangir Balai Janggo	329	329	100
04. Sangir Batang Hari	296	296	100
05. Sungai Pagu	510	510	100
06. Pauh Duo	272	272	100
07. Koto Parik Gadang Diateh	480	480	100
<b>2020</b>	<b>2 977</b>	<b>2 977</b>	<b>100</b>
<b>2019</b>	<b>2 979</b>	<b>2 977</b>	<b>99.93</b>

Sumber/Source: Dinas Pendidikan Kabupaten Solok Selatan / Education Extension Service of Solok Selatan Regency

**Tabel**  
**Table** 4.1.13**Jumlah Murid yang Lulus dari S M P (Sekolah Menengah Pertama) Negeri dan Swasta Menurut Kecamatan, 2020**  
**Number Pupils and Graduates at Government and Private of Junior High School by Subdistrict, 2020**

<b>Kecamatan Subdistrict</b>	<b>Siswa yang Ikut Ujian</b>	<b>Lulusan / Graduate</b>	<b>Persentase Kelulusan / Graduate Percentage (%)</b>
(1)	(2)	(3)	(4)
01. Sangir	493	493	100
02. Sangir Jualan	130	130	100
03. Sangir Balai Janggo	212	212	100
04. Sangir Batang Hari	206	206	100
05. Sungai Pagu	260	260	100
06. Pauh Duo	142	142	100
07. Koto Parik Gadang Diateh	289	289	100
<b>2020</b>	<b>1 732</b>	<b>1 732</b>	<b>100</b>
<b>2019</b>	<b>1 736</b>	<b>1 711</b>	<b>98.56</b>

Sumber/Source: Dinas Pendidikan Kabupaten Solok Selatan / Education Extension Service of Solok Selatan Regency



**Tabel**  
**Table** 4.1.14

**Jumlah Sekolah, Murid, Guru dan Kelas pada Sekolah Lanjutan Tingkat Atas (SMU + SMK) Negeri dan Swasta Menurut Kecamatan, 2020**  
**Number of School, Pupil, Teachers and Classes at Public and Private General Senior High School by Subdistrict, 2020**

Kecamatan Subdistrict	Sekolah / School			Murid / Pupil		
	Negeri / Public	Swasta/ Private	Jumlah / total	Negeri / Public	Swasta/ Private	Jumlah / total
(1)	(2)	(3)	(4)	(5)	(6)	(7)
01. Sangir	4	0	4	1 865	0	1 865
02. Sangir Jujuan	1	0	1	322	0	322
03. Sangir Balai Janggo	2	1	3	182	197	379
04. Sangir Batang Hari	2	0	2	361	0	361
05. Sungai Pagu	3	0	3	2 203	0	2 203
06. Pauh Duo	2	0	2	180	0	180
07. Koto Parik Gadang Diateh	2	0	2	1 074	0	1 074
<b>2020</b>	<b>16</b>	<b>1</b>	<b>17</b>	<b>6 187</b>	<b>197</b>	<b>6 384</b>
<b>2019</b>	<b>16</b>	<b>1</b>	<b>17</b>	<b>8 526</b>	<b>214</b>	<b>8 740</b>

Bersambung/ To be continued

Lanjutan Tabel/Continued Table 4.1.14

Kecamatan Subdistrict	Guru/ Teacher			Kelas / Classes		
	Negeri / Public	Swasta/ Private	Jumlah / total	Negeri / Public	Swasta/ Private	Jumlah / total
(1)	(2)	(3)	(4)	(5)	(6)	(7)
01. Sangir	146	0	146	63	0	63
02. Sangir Jujan	27	0	27	12	0	12
03. Sangir Balai Janggo	35	20	55	14	6	20
04. Sangir Batang Hari	45	0	45	17	0	17
05. Sungai Pagu	170	0	170	77	0	77
06. Pauh Duo	48	0	48	13	0	13
07. Koto Parik Gadang Diateh	103	0	103	39	0	39
<b>2020</b>	<b>574</b>	<b>20</b>	<b>594</b>	<b>235</b>	<b>6</b>	<b>241</b>
<b>2019</b>	<b>574</b>	<b>24</b>	<b>598</b>	<b>236</b>	<b>6</b>	<b>242</b>

Catatan / Note :

Sumber/Source: Dinas Pendidikan Kabupaten Solok Selatan / Education Extension Service of Solok Selatan Regency

**Tabel 4.1.15** Jumlah Murid Baru dan Lulusan Madrasah Tsanawiyah Negeri dan Swasta, 2020  
**Table 4.1.15** Number of New Pupils and Graduates at public and private of Islamic Junior High School, 2020

Kecamatan Subdistrict	Murid Baru New Pupil	Lulusan Graduate
(1)	(2)	(3)
01. Sangir	433	334
02. Sangir Jujuan	99	99
03. Sangir Balai Janggo	40	17
04. Sangir Batang Hari	66	45
05. Sungai Pagu	350	350
06. Pauh Duo	233	208
07. Koto Parik Gadang Diateh	74	79
<b>2020</b>	<b>1 295</b>	<b>1 132</b>
<b>2019</b>	<b>1 371</b>	<b>1 029</b>

Sumber/Source : Kementerian Agama Kabupaten Solok Selatan, / Ministry of Religious Affairs of Solok Selatan Regency

**Tabel**  
**Table** 4.1.16

**Jumlah Murid Baru dan Lulusan Madrasah Aliyah Negeri dan Swasta, 2020**  
**Number of New Pupils and Graduates at public and private of Islamic Senior High School, 2020**

Kecamatan Subdistrict	Murid Baru New Pupil	Lulusan Graduate
(1)	(2)	(3)
01. Sangir	98	91
02. Sangir Jujuan	34	34
03. Sangir Balai Janggo	15	21
04. Sangir Batang Hari	74	22
05. Sungai Pagu	167	154
06. Pauh Duo	0	0
07. Koto Parik Gadang Diateh	38	12
<b>2020</b>	<b>426</b>	<b>334</b>
<b>2019</b>	<b>417</b>	<b>272</b>

Sumber/Source : Kementerian Agama Kabupaten Solok Selatan, / Ministry of Religious Affairs of Solok Selatan Regency

Tabel  
Table 4.117

**Jumlah Mahasiswa dan Tenaga Pendidik (Negeri dan Swasta) di Bawah Kementerian Riset, Teknologi dan Pendidikan Tinggi Menurut Kecamatan, 2020**  
**Number of Students and Lecturers (State and Private) Under the Ministry of Research, Technology and High Education by Subdistrict, 2020**

Kecamatan Subdistrict	Jumlah Mahasiswa Number of Students		Jumlah Tenaga Edukatif Number of Lecturers	
	Negeri Public	Swasta Private	Negeri Public	Swasta Private
(1)	(2)	(3)	(4)	(5)
01. Sangir	0	25	0	3
02. Sangir Jujuan	0	0	0	0
03. Sangir Balai Janggo	0	0	0	0
04. Sangir Batang Hari	0	2	0	0
05. Sungai Pagu	0	81	0	36
06. Pauh Duo	0	17	0	3
07. Koto Parik Gadang Diateh	0	34	0	10
08. Solok	0	29	0	0
09. Kerinci	0	50	0	0
10. Pesisir Selatan	0	4	0	0
<b>2020</b>	<b>0</b>	<b>242</b>	<b>0</b>	<b>52</b>
<b>2019</b>	<b>0</b>	<b>159</b>	<b>0</b>	<b>41</b>

Sumber/Source: Kampus Widyaswara Muaralabuh/ Widyaswara Muaralabuh Campus

**Tabel**  
**Table** 4.1.18

**Angka Partisipasi Murni (APM) dan Angka Partisipasi Kasar (APK) Menurut Jenjang Pendidikan di Kabupaten Solok Selatan 2019-2020**  
**Net Enrollment Rate and Gross Enrollment Rate by Levels of Education in Solok Selatan Regency 2019-2020**

Jenis Pendidikan Levels of Education	2019	
	APM	APK
(1)	(2)	(3)
01. SD / MI	99,10	117,47
02. SMP / MTS	77,44	87,34
03. SMA / MA	63,82	78,87

Sumber/Source : BPS Kabupaten Solok Selatan / BPS Statistic of Solok Selatan Regency

Lanjutan Tabel/*Continued Table* 4.1.21

Jenis Pendidikan Levels of Education	2020	
	APM	APK
(1)	(4)	(5)
01. SD / MI	99,20	79,71
02. SMP / MTS	76,90	90,33
03. SMA / MA	64,30	79,71

Sumber/Source : BPS Kabupaten Solok Selatan / BPS Statistic of Solok Selatan Regency

## 4.2 KESEHATAN HEALTH

**Tabel**  
**Table** 4.2.1 **Jumlah Nagari Yang Memiliki Sarana Kesehatan Menurut Kecamatan, 2018– 2020**  
**Number of Villages<sup>1</sup> Having Health Facilities by Subdistrict, 2017 – 2019**

Kecamatan Subdistrict	Rumah Sakit Hospital		
	2018	2019	2020
(1)	(2)	(3)	(4)
01. Sangir	0	0	0
02. Sangir Jujuan	0	0	0
03. Sangir Balai Janggo	0	0	0
04. Sangir Batang Hari	0	0	0
05. Sungai Pagu	1	1	1
06. Pauh Duo	0	0	0
07. Koto Parik Gadang Diateh	0	0	0
<b>Solok Selatan</b>	<b>1</b>	<b>1</b>	<b>1</b>

Bersambung/ To be continued



Lanjutan Tabel/Continued Table 4.2.1

Kecamatan Subdistrict	Puskesmas Public Health Center		
	2018	2019	2020
(1)	(11)	(12)	(13)
01. Sangir	1	1	1
02. Sangir Jujan	1	1	1
03. Sangir Balai Janggo	2	2	2
04. Sangir Batang Hari	2	2	2
05. Sungai Pagu	1	1	1
06. Pauh Duo	1	1	1
07. Koto Parik Gadang Diateh	1	1	2
<b>Solok Selatan</b>	<b>9</b>	<b>9</b>	<b>10</b>

Bersambung/ To be continued

Lanjutan Tabel/*Continued Table* 4.2.1

Kecamatan Subdistrict	Poliklinik Polyclinic		
	2018	2019	2020
(1)	(8)	(9)	(10)
01. Sangir	0	0	0
02. Sangir Jujan	0	0	0
03. Sangir Balai Janggo	0	0	0
04. Sangir Batang Hari	0	0	0
05. Sungai Pagu	0	0	0
06. Pauh Duo	0	0	0
07. Koto Parik Gadang Diateh	0	0	0
<b>Solok Selatan</b>	<b>0</b>	<b>0</b>	<b>0</b>

Bersambung/ *To be continued*

Lanjutan Tabel/*Continued Table 4.2.1*

Kecamatan Subdistrict	Puskesmas Public Health Center		
	2018	2019	2020
(1)	(11)	(12)	(13)
01. Sangir	1	1	1
02. Sangir Jujan	1	1	1
03. Sangir Balai Janggo	2	2	2
04. Sangir Batang Hari	2	2	2
05. Sungai Pagu	1	1	1
06. Pauh Duo	1	1	1
07. Koto Parik Gadang Diateh	1	1	2
<b>Solok Selatan</b>	<b>9</b>	<b>9</b>	<b>10</b>

Bersambung/ *To be continued*

Lanjutan Tabel/*Continued Table* 4.2.1

Kecamatan Subdistrict	Puskesmas Pembantu Subsidiary of Public Health Center		
	2018	2019	2020
(1)	(14)	(15)	(16)
01. Sangir	8	8	8
02. Sangir Jujan	3	3	3
03. Sangir Balai Janggo	6	6	6
04. Sangir Batang Hari	13	13	13
05. Sungai Pagu	7	7	7
06. Pauh Duo	7	7	7
07. Koto Parik Gadang Diateh	7	7	7
<b>Solok Selatan</b>	<b>30</b>	<b>51</b>	<b>51</b>

Bersambung/ *To be continued*

Lanjutan Tabel/*Continued Table 4.2.1*

Kecamatan Subdistrict	Apotek Pharmacy		
	2018	2019	2020
(1)	(17)	(18)	(19)
01. Sangir	1	4	6
02. Sangir Jujuan	2	1	2
03. Sangir Balai Janggo	0	0	1
04. Sangir Batang Hari	1	0	0
05. Sungai Pagu	5	5	5
06. Pauh Duo	2	2	1
07. Koto Parik Gadang Diateh	1	2	2
<b>Solok Selatan</b>	<b>12</b>	<b>14</b>	<b>17</b>

Catatan/Note: <sup>1</sup> Desa pada tabel ini termasuk Unit Permukiman Transmigrasi (UPT) yang masih dibina oleh kementerian terkait dan nagari di Kecamatan Sumatera Barat/Villages in this table include Transmigration Settlement Unit which is still fostered by the relevant ministries and the nagari in the Province of Sumatera Barat

Sumber/Source: BPS, Pendataan Potensi Desa (Podes)/BPSOStatistics Indonesia, Village Potential Data Collecting

**Tabel**  
**Table** 4.2.2**Jumlah Tenaga Kesehatan Menurut Kecamatan, 2020**  
**Number of Medical Personnel by Subdistrict, 2020**

Kecamatan Subdistrict	Dokter Doctor	Perawat Nurse	Bidan Midwife	Farmasi Pharma ceutical	Ahli Gizi <sup>1</sup> Nutritionist
(1)	(2)	(3)	(4)	(5)	(6)
01. Sangir	3	21	44	5	1
02. Sangir Jujuan	3	14	22	1	1
03. Sangir Balai Janggo	3	22	17	0	0
04. Sangir Batang Hari	2	14	24	0	0
05. Sungai Pagu	3	15	38	4	1
06. Pauh Duo	4	14	15	2	0
07. Koto Parik Gadang Diateh	4	8	25	2	0
<b>2020</b>	<b>22</b>	<b>108</b>	<b>185</b>	<b>14</b>	<b>3</b>
<b>2019</b>	<b>32</b>	<b>209</b>	<b>219</b>	<b>31</b>	<b>12</b>

Catatan/Note: <sup>1</sup>Termasuk Tenaga Kesehatan Lainnya/ Include the Other Medical Personnel  
Tahun 2020 : Data di wilayah puskesmas saja, Data dari RSUD belum masuk

Sumber/Source: Dinas Kesehatan Kabupaten Solok Selatan/Public Health Service of Solok Selatan Regency

**Tabel** 4.2.3 **Persentase Penduduk yang Mempunyai Keluhan Kesehatan Selama Sebulan Terakhir 2015 - 2020**  
**Table** 4.2.3 **Percentage of People Who Had Health Complaint During a Month Prior to The Survey , 2015– 2020**

Tahun	2015
(1)	(2)
1. 2015	37
2. 2016	36,13
3. 2017	31,22
4. 2018	31,73
5. 2019	36,77
6. 2020	34,90

Catatan/Note : Data adalah Angka Kabupaten  
 Sumber/Source: BPS, Survei Sosial Ekonomi Nasional (Susenas)/BPSOStatistics Indonesia,  
 National Socioeconomic Survey

**Tabel**  
**Table** 4.2.4

**Jumlah Rumah Sakit Umum, Puskesmas, Klinik/Balai Kesehatan, Posyandu, dan Polindes Menurut Kecamatan, 2019 dan 2020**  
**Number of General Hospital, Public Health Center, Medical Clinic, Integrated Service Post, Village maternity Cottage by Subdistrict, 2019 and 2020**

Kecamatan Subdistrict	Rumah Sakit Umum General Hospital		Rumah Sakit Khusus Special Hospital	
	2019	2020	2019	2020
(1)	(2)	(3)	(4)	(5)
01. Sangir	0	0	0	0
02. Sangir Jujuan	0	0	0	0
03. Sangir Balai Janggo	0	0	0	0
04. Sangir Batang Hari	0	0	0	0
05. Sungai Pagu	1	1	0	0
06. Pauh Duo	0	0	0	0
07. Koto Parik Gadang Diateh	0	0	0	0
<b>Solok Selatan</b>	<b>1</b>	<b>1</b>	<b>0</b>	<b>0</b>

Bersambung/ To be continued



Lanjutan Tabel/*Continued Table 4.2.4*

Kecamatan Subdistrict	Rumah Sakit Bersalin/ Rumah Bersalin Maternity Hospital		Puskesmas Public Health Center	
	2018	2019	2019	2020
(1)	(6)	(7)	(8)	(9)
01. Sangir	1	1	1	1
02. Sangir Jujuan	1	1	1	1
03. Sangir Balai Janggo	2	2	2	2
04. Sangir Batang Hari	2	2	2	2
05. Sungai Pagu	1	1	1	1
06. Pauh Duo	1	1	1	1
07. Koto Parik Gadang Diateh	1	1	1	2
<b>Solok Selatan</b>	<b>9</b>	<b>9</b>	<b>9</b>	<b>10</b>

Sumber/*Source*: Dinas Kesehatan Kabupaten Solok Selatan/*Public Health Service of Solok Selatan Regency*

Lanjutan Tabel/*Continued Table 4.2.4*

Kecamatan Subdistrict	Klinik/Balai Kesehatan Medical Clinic		Posyandu Integrated Service Post			Polindes Village Maternity Cottage	
	2018	2019	2018	2019	2020	2019	2020
(1)	(10)	(11)	(12)	(13)	(14)	(14)	(1)
01. Sangir	65	65	0	0	71	-	50
02. Sangir Jujuan	26	26	0	0	26	-	29
03. Sangir Balai Janggo	32	33	0	0	33	-	23
04. Sangir Batang Hari	37	37	0	0	37	-	18
05. Sungai Pagu	48	51	0	0	51	-	20
06. Pauh Duo	29	29	0	0	29	-	28
07. Koto Parik Gadang Diateh	43	47	0	0	47	-	29
<b>Solok Selatan</b>	<b>280</b>	<b>288</b>	<b>0</b>	<b>0</b>	<b>294</b>	<b>-</b>	<b>197</b>

Catatan : Data Tahun 2019 Tidak Tersedia

Sumber/Source: Dinas Kesehatan Kabupaten Solok Selatan/*Public Health Service of Solok Selatan Regency*

**Tabel 4.2.5** Banyaknya Puskesmas Rawatan dan Non Rawatan Menurut Kecamatan 2020  
**Table** *Number of Public Health Centre Patients and Non Patients by Subdistrict 2020*

Kecamatan / Subdistrict	Rawatan / Patient	Non Rawatan / Non Patient	Tempat Tidur / Bed
(1)	(2)	(3)	(4)
01. Sangir	1	0	16
02. Sangir Jujuan	1	0	14
03. Sangir Balai Janggo	2	0	20
04. Sangir Batang Hari	2	0	19
05. Sungai Pagu	1	0	12
06. Pauh Duo	1	0	10
07. Koto Parik Gadang Diateh	1	1	19
<b>2020</b>	<b>9</b>	<b>1</b>	<b>110</b>
<b>2019</b>	<b>8</b>	<b>1</b>	<b>83</b>

Sumber/Source: Dinas Kesehatan Kabupaten Solok Selatan/Public Health Service of Solok Selatan Regency

**Tabel**  
**Table** 4.2.6**Banyaknya Fasilitas Kesehatan Menurut Kepemilikan**  
**2020**  
**Number of Health Facilities by Ownership 2020**

Fasilitas Kesehatan / Health Facility	Kepemilikan / Ownership		Jumlah / Total
	Pemerintah / Government	Swasta / Private	
(1)	(2)	(3)	(4)
01. Rumah Sakit Umum / Public Hospital	1	0	1
02. Jumlah Tempat Tidur RSU / Number Of Beds in P.H.	0	0	0
03. Apotek	0	17	17
04. Toko Obat/ Rumah Obat / Drug Store	0	16	16
05. Gudang Farmasi / Pharmaceutical Warehouse	1	0	1
06. Klinik KB / Family Planning Clinic	0	0	0
07. Balai Pengobatan/Poliklinik / Polyclinic	0	9	9
08. Optikal / Optical	0	6	6
09. Puskesmas Keliling / Mobile Public Health Centre	19	0	19
<b>2020</b>	<b>21</b>	<b>48</b>	<b>69</b>
<b>2019</b>	<b>162</b>	<b>49</b>	<b>211</b>

Sumber/Source: Dinas Kesehatan Kabupaten Solok Selatan/Public Health Service of Solok Selatan Regency

**Tabel 4.2.7** Jumlah Kasus Penyakit Menurut Kecamatan, 2020  
**Table** Number of Disease Cases by Subdistrict, 2020

Kecamatan Subdistrict	Malaria (Suspek) Malaria (Suspect)	TB Paru Tuberculosis	Pneumonia <sup>1</sup> Pneumonia <sup>1</sup>	Kusta Leprosy
(1)	(2)	(3)	(4)	(5)
01. Sangir	1	10	3	0
02. Sangir Jujuan	80	4	22	1
03. Sangir Balai Janggo	0	5	7	0
04. Sangir Batang Hari	0	3	0	0
05. Sungai Pagu	0	181	0	0
06. Pauh Duo	7	2	0	0
07. Koto Parik Gadang Diateh	0	9	0	0
<b>2020</b>	<b>88</b>	<b>214</b>	<b>32</b>	<b>1</b>
<b>2019</b>	<b>80</b>	<b>278</b>	<b>131</b>	<b>1</b>

Sumber/Source: Dinas Kesehatan Kabupaten Solok Selatan/Public Health Service, Solok Selatan Regency

Lanjutan Tabel/*Continued Table* 4.2.7

Kecamatan Subdistrict	Tetanus Neonatorum	Campak Measles	Diare <sup>2</sup> Diarrhoea <sup>2</sup>	DBD Dengue Hemorrhagic Fever
(1)	(6)	(7)	(8)	(9)
01. Sangir	0	0	743	0
02. Sangir Jujuan	0	0	437	6
03. Sangir Balai Jango	0	0	345	8
04. Sangir Batang Hari	0	0	88	0
05. Sungai Pagu	0	0	333	2
06. Pauh Duo	0	0	109	7
07. Koto Parik Gadang Diateh	0	0	379	6
<b>2020</b>	<b>0</b>	<b>0</b>	<b>2 434</b>	<b>29</b>
<b>2019</b>	<b>0</b>	<b>1</b>	<b>3 849</b>	<b>74</b>

Bersambung/ *To be continued*

Lanjutan Tabel/Continued Table 4.2.7

Kecamatan Subdistrict	AIDS		IMS STD
	Kasus Baru <sup>3</sup> New Cases <sup>3</sup>	Kasus Kumulatif Cumulative Cases	
(1)	(10)	(11)	(12)
01. Sangir	0	0	8
02. Sangir Jujuan	0	0	0
03. Sangir Balai Janggo	0	0	5
04. Sangir Batang Hari	0	0	1
05. Sungai Pagu	0	1	0
06. Pauh Duo	0	0	2
07. Koto Parik Gadang Diateh	0	1	1
<b>2020</b>	<b>0</b>	<b>2</b>	<b>17</b>
<b>2019</b>	<b>0</b>	<b>2</b>	<b>13</b>

Catatan/Note:

<sup>1</sup> Pneumonia pada balita/Pneumonia in children under five years old<sup>2</sup> Jumlah Kejadian luar biasa/Number of extraordinary event<sup>3</sup> Sampai dengan Januari 2017/Up to January 2017<sup>4</sup> Data kasus AIDS pada publikasi tahun bersangkutan dapat berbeda dengan dengan publikasi tahun sebelumnya dikarenakan terdapat penambahan kasus yang belum dilaporkan/The case data of AIDS in the newest publication may be different from the previous years publication due to the addition of unreported cases

Sumber/Source: Dinas Kesehatan Kabupaten Solok Selatan/Public Health Service, Solok Selatan Regency

**Tabel**  
**Table** 4.2.8**Jumlah Kasus 10 Penyakit Terbanyak di Kabupaten Solok Selatan, 2020**  
**The Highest Number Of Cases of 10 Diseases in Solok Selatan Regency, 2020**

Jenis Penyakit / Type of Disease	Banyaknya Kasus / Number of Cases
(1)	(2)
01. ISPA	8 330
02. Gastritis	3 851
03. Febris	3 544
04. Common Cold	2 244
05. Hipertensi	3 748
06. Dispepsia	2 728
07. Rematik	1 599
08. Penyakit Kulit Alergi	1 390
09. Diare	1 745
10. Dislipidemia	448
<b>2020</b>	<b>29 627</b>
<b>2019</b>	<b>54 920</b>

Sumber/Source: Dinas Kesehatan Kabupaten Solok Selatan/*Public Health Service, Solok Selatan Regency*



**Tabel** 4.2.9 **Jumlah Kasus HIV/AIDS, IMS, DBD, Diare, TB, dan Malaria Menurut Kecamatan di Kabupaten Solok Selatan, 2019**  
**Table** 4.2.9 **Number of Cases HIV/AIDS, IMS, DBD, Diarrhea, TB, and Malaria by Subdistrict in Solok Selatan Regency, 2019**

Kecamatan / Subdistrict	HIV/AIDS	IMS	DBD	Diare / Diarrhea	TB +	Malaria
(1)	(2)	(3)	(4)	(5)	(6)	(7)
01. Sangir	0	8	0	743	10	0
02. Sangir Jualan	0	0	6	437	4	0
03. Sangir Balai Janggo	1	5	8	345	5	0
04. Sangir Batang Hari	0	1	0	88	3	0
05. Sungai Pagu	0	0	2	333	181	0
06. Pauh Duo	0	2	7	109	2	0
07. Koto Parik Gadang Diateh	0	1	6	379	9	0
<b>2020</b>	<b>1</b>	<b>17</b>	<b>29</b>	<b>2 434</b>	<b>214</b>	<b>0</b>
<b>2019</b>	<b>5</b>	<b>13</b>	<b>74</b>	<b>3 849</b>	<b>278</b>	<b>-</b>

Sumber/Source: Dinas Kesehatan Kabupaten Solok Selatan/Public Health Service, Solok Selatan Regency

**Tabel** 4.2.10  
**Table**

**Jumlah Pasien Bibir Sumbing di Kabupaten Solok Selatan, 2020**  
**Number of Cleft Lip Patients in Solok Selatan Regency, 2020**

<b>Nama Puskesmas / Name of Public Health Care</b>	<b>Jumlah Pasien Bibir Sumbing</b>
(1)	(2)
01. Pakan Rabaa	0
02. Muara Labuh	0
03. Pakan Salasa	0
04. Lubuk Gadang	0
05. Bidar Alam	0
06. Talunan	0
07. Mercu	0
08. Abai	0
09. Lubuk Ulang Aling	0
<b>2020</b>	<b>0</b>
<b>2018</b>	<b>7</b>

Sumber/Source: Dinas Kesehatan Kabupaten Solok Selatan/*Public Health Service, Solok Selatan Regency*

**Tabel 4.2.11** Jumlah Pasien Katarak di Kabupaten Solok Selatan, 2020  
**Table** Number of Cataract Patients in Solok Selatan Regency, 2020

Nama Puskesmas / Name of Public Health Care	Jumlah Katarak
(1)	(2)
01. Pakan Rabaa	0
02. Muara Labuh	0
03. Pakan Salasa	0
04. Lubuk Gadang	0
05. Bidar Alam	0
06. Talunan	0
07. Mercu	0
08. Abai	0
09. Lubuk Ulang Aling	0
<b>2020</b>	<b>0</b>
<b>2018</b>	<b>40***</b>

Sumber/Source: Dinas Kesehatan Kabupaten Solok Selatan/Public Health Service, Solok Selatan Regency

**Tabel**  
**Table** 4.2.12

**Pencegahan Berbagai Penyakit Oleh Dinas Kesehatan  
2019 - 2020**  
*Prevention From Various Diseases by Health Extention  
Health 2019 - 2020*

Jenis Pencegahan / Type Of Prevention	2019		
	Target / Target	Realisasi / Realization	Persentase / Percentage
(1)	(2)	(3)	(4)
<b>I IMUNISASI / IMMUNIZATION</b>			
1. Imunisasi BCG Bayi	3 481	3 286	94,4
2. Imunisasi DPT - HB1 Bayi	3 481	3 270	93,9
3. Imunisasi DPT - HB3 Bayi	3 481	3 270	93,9
4. Imunisasi Polio 4	3 481	3 297	94,7
5. Imunisasi Campak	3 481	3 302	94,9
6. TT 1 Ibu Hamil (TT2+ )	4 100	2 324	56,7
7. DT 1 Anak Sekolah Kelas 1	3 719	2 790	75,0
a. Campak	3 719	3 533	95,0
b. Difteri Tetanus	3 719	3 310	89,0
8. TT ANak Sekolah Kelas 2 SD	3 458	3 287	95,0
9. Siswa Kelas 3 SD ( Tetanus Difteri)	0	0	0
<b>II PROGRAM MALARIA / MALARIA PROGRAM</b>			
1. Pemeriksaan Malaria	80	80	100
2. Slide + (Positif)	0	2	0
<b>III PENANGGULANGAN DIARE / DIARRHEA PREVENTATION</b>			
1. Penanggulangan Diare	4 619	3 849	83,3
2. Penanggulangan Penderita Kolera	0	0	0
<b>IV PARU - PARU / LUNGS</b>			
1. Pengobatan Lengkap	228	180	78,9

Sumber/Source: Dinas Kesehatan Kabupaten Solok Selatan/*Public Health Service, Solok Selatan Regency*

Lanjutan Tabel/Continued Table 4.2.12

Jenis Pencegahan / Type Of Prevention	2020		
	Target / Target	Realisasi / Realization	Persentase / Percentage
(1)	(5)	(6)	(7)
<b>I IMUNISASI / IMMUNIZATION</b>			
1. Imunisasi BCG Bayi	3 029	2 678	88,4
2. Imunisasi DPT - HB1 Bayi	3 029	2 348	77,5
3. Imunisasi DPT - HB3 Bayi	3 475	2 424	69,8
4. Imunisasi Polio 4	3 475	2 445	70,4
5. Imunisasi Campak	3 475	2 340	67,3
6. TT 1 Ibu Hamil ( TT2+ )	4 093	2 341	57,2
7. DT 1 Anak Sekolah Kelas 1	3 438	2 655	77,2
a. Campak	3 438	2 655	77,2
b. Difteri Tetanus	3 438	2 655	77,2
8. TT ANak Sekolah Kelas 2 SD	3 702	2 961	80
9. Siswa Kelas 3 SD ( Tetanus Difteri)	3 488	2 832	81,2
<b>II PROGRAM MALARIA / MALARIA PROGRAM</b>			
1. Pemeriksaan Malaria	88	88	100
2. Slide + (Positif)	0	0	0
<b>III PENANGGULANGAN DIARE / DIARRHEA PREVENTATION</b>			
1. Penanggulangan Diare	4 691	2 434	51,9
2. Penanggulangan Penderita Kolera	0	0	0
<b>IV PARU - PARU / LUNGS</b>			
1. Pengobatan Lengkap	271	189	69,7

Sumber/Source: Dinas Kesehatan Kabupaten Solok Selatan/Public Health Service, Solok Selatan Regency

**Tabel**  
**Table** 4.2.13**Banyaknya Kunjungan, Lahir Hidup, Lahir Mati dan  
Kematian Ibu Menurut Puskesmas 2020  
Number of Visit, Live at Birth, Death at Birth and Maternal  
Death by Public Health Care 2021**

<b>Puskesmas / Public Health Care</b>	<b>Kunjungan / Attendance</b>	<b>Lahir Hidup / Live at Birth</b>	<b>Lahir Mati / Death at Birth</b>	<b>Kematian Ibu / Maternal Death</b>
(1)	(2)	(3)	(4)	(5)
01. Pakan Rabaa	272	279	1	1
02. Muara Labuh	681	578	1	1
03. Pakan Salasa	288	333	1	0
04. Lubuk Gadang	583	737	7	3
05. Bidar Alam	229	208	5	1
06. Talunan	117	132	1	0
07. Mercu	220	249	1	0
08. Abai	293	173	2	0
09. Lubuk Ulang Aling	104	155	0	0
10. Sungai Kalu	207	185	4	0
<b>2020</b>	<b>2 994</b>	<b>3 029</b>	<b>23</b>	<b>6</b>
<b>2019</b>	<b>125 515</b>	<b>3 153</b>	<b>8</b>	<b>5</b>

Sumber/Source: Dinas Kesehatan Kabupaten Solok Selatan/*Public Health Service, Solok Selatan Regency*

**Tabel** 4.2.14 **Banyaknya Kelahiran Menurut Penolong Kelahiran di Kabupaten Solok Selatan, 2011 - 2020**  
**Table** 4.2.14 **Number of Birth by Birth Attendants in Solok Selatan Regency, 2011 - 2020**

Tahun / Year	Tenaga Kesehatan 1) / Health Workers	Non Tenaga Kesehatan 2) / Instead of Health Workers	Jumlah / Total	Persentase Tenaga Kesehatan / Percentage of Health Workers
(1)	(2)	(3)	(4)	(5)
2011	2 033	1 228	3 261	62,30
2012	1 452	731	2 183	66,50
2013	2 478	807	3 285	75,43
2014	2 580	794	3 374	76,47
2015	3 028	71	3 099	97,71
2016	3 197	89	3 286	97,29
2017	2 968	457	3 425	86,66
2018	3 098	823	3 921	79,01
2019	3 051	871	3 922	77,80
2020	807	110	917	88,00

Catatan / Note :

1) Terdiri dari Dokter dan Bidan / Consists of doctor and midwife

2) Dukun / Indigenous medical practitioner

3) Data yang ditampilkan tidak termasuk data RSUD

Sumber/Source: Dinas Kesehatan Kabupaten Solok Selatan / Public Health Service, Solok Selatan Regency

**Tabel**  
**Table** 4.2.15

**Banyaknya Balita yang Pernah Mendapat  
Imunisasi Menurut Jenis Imunisasi di Kabupaten Solok  
Selatan, 2020**  
*Many Toddlers who had received immunization by type of  
immunization, 2020*

Kecamatan / Subdistrict	Jenis Imunisasi / Type of Immunization				
	BCG	DPT		Polio	Campak
		1	3		
(1)	(2)	(3)	(4)	(5)	(6)
01. Sangir	693	732	732	808	763
02. Sangir Jujuan	196	153	153	152	151
03. Sangir Balai Janggo	329	263	263	258	251
04. Sangir Batang Hari	242	228	228	195	261
05. Sungai Pagu	429	344	344	344	346
06. Pauh Duo	353	288	288	288	248
07. Koto Parik Gadang Diateh	436	416	416	400	320
<b>2020</b>	<b>2 678</b>	<b>2 424</b>	<b>2 424</b>	<b>2 445</b>	<b>2 340</b>
<b>2019</b>	<b>3 286</b>	<b>3 270</b>	<b>3 270</b>	<b>3 297</b>	<b>3 302</b>

Sumber/Source: Dinas Kesehatan Kabupaten Solok Selatan/Public Health Service, Solok Selatan Regency



**Tabel** 4.2.16 **Jumlah Bayi Lahir, Berat Badan Bayi Lahir Rendah (BBLR), BBLR Dirujuk, dan Bergizi Buruk di Kabupaten Solok Selatan, 2012- 2020**  
**The Number of Baby Born, Low Birth Weight Baby, and Malnutrition in Solok Selatan, 2012- 2020**

Tahun / Year	Bayi Lahir / Baby Born	BBLR		Gizi Buruk / Malnutrition
		Jumlah / Total	Dirujuk	
(1)	(2)	(3)	(4)	(5)
<b>2012</b>	2 098	27	27	26
<b>2013</b>	2 770	11	11	13
<b>2014</b>	2 657	25	25	10
<b>2015</b>	3 098	21	21	8
<b>2016</b>	3 264	27	27	10
<b>2017</b>	3 408	6	6	6
<b>2018</b>	3 149	24	24	6
<b>2019</b>	3 153	2	2	26
<b>2020</b>	3 029	26	26	9

Sumber/Source: Dinas Kesehatan Kabupaten Solok Selatan/Public Health Service, Solok Selatan Regency

**Tabel**  
**Table** 4.2.17

**Jumlah Ibu Hamil, Melakukan Kunjungan K1, K4, KEK, dan Mendapat Tablet Zat Besi (Fe) di Kabupaten Solok Selatan, 2011 - 2020**  
**Number of Pregnant Women Who Visit Received Iron Tablets in Solok Selatan, 2011 - 2020**

Tahun / Year	Jumlah Ibu Hamil / Pregnant Women	Melakukan Kunjungan K1	Melakukan Kunjungan K4	Kurang Energi Kronis (KEK)	Mendapat Zat Besi / Received Iron Tablets
(1)	(2)	(3)	(4)	(5)	(6)
<b>2011</b>	3 399	2 924	2 239	0	2 784
<b>2012</b>	3 434	3 244	2 332	8	2 625
<b>2013</b>	3 435	3 347	2 723	13	2 269
<b>2014</b>	3 374	3 412	2 772	2	2 958
<b>2015</b>	4 103	3 799	3 470	6	3 550
<b>2016</b>	4 106	3 850	3 332	84	3 672
<b>2017</b>	4 107	3 909	3 395	164	3 734
<b>2018</b>	4 107	3 786	3 208	149	3 097
<b>2019</b>	4 100	3 754	3 114	500	2 982
<b>2020</b>	4 093	3 545	2 843	295	3 599

Sumber/Source: Dinas Kesehatan Kabupaten Solok Selatan/*Public Health Service, Solok Selatan Regency*

**Tabel 4.2.18** Jumlah Tenaga Kesehatan di Rumah Sakit Umum Daerah Solok Selatan, 2020 Menurut Jenis Kelamin,  
**Table** *Number of Medical Personnel in General Hospital Solok Selatan Regency 2020*

Jenis Tenaga Kesehatan / Medical Personil	Jensi Kelamin / Sex		Jumlah
	Laki-Laki /	Perempuan /	
(1)	(3)	(4)	
1. Dokter Spesialis Bedah	1	1	2
2. Dokter Spesialis Penyakit Dalam	0	2	2
3. Dokter Spesialis Anak	1	1	2
4. Dokter Spesialis OBGYN	2	0	2
5. Dokter Spesialis Patologi Klinik	1	0	1
6. Dokter Spesialis Patologi Anatomi	1	0	1
7. Dokter Spesialis Radiologi	0	1	1
8. Dokter Spesialis Anestesi	1	0	1
9. Dokter Spesialis Lain	3	2	5
10. Dokter Gigi	1	4	5
11. Dokter Umum	4	3	7

Bersambung/ To be continued

Lanjutan Tabel/*Continued Table* 4.2.18

Jenis Tenaga Kesehatan / <i>Medical Personil</i>	Jensi Kelamin / Sex		Jumlah
	Laki-Laki /	Perempuan /	
(1)	(3)	(4)	
12. Perawat S2 Keperawatan	0	4	4
13. Perawat S1 Keperawatan	5	52	57
14. Perawat D3	18	59	77
15. Perawat Lain (Gigi)	1	2	3
16. Teknisi Radiologi	2	6	8
17. Analisis Laboratorium	2	14	16
18. Asisten Apoteker	1	10	11
19. Fisioterapi	3	10	13
20. Staf Administrasi	0	0	0
21. Staf Keuangan	2	5	7
22. Staf Teknik	3	1	4

Bersambung/ *To be continued*

Lanjutan Tabel/Continued Table 4.2.18

Jenis Tenaga Kesehatan / Medical Personil	Jensi Kelamin / Sex		Jumlah
	Laki-Laki /	Perempuan /	
(1)	(3)	(4)	(5)
23. Rekam Medik	1	10	11
24. Nutrisionis	0	3	3
25. Dietsien	2	10	12
26. Kesehatan Lingkungan	1	2	3
<b>Jumlah</b>	<b>71</b>	<b>216</b>	<b>287</b>

Sumber/Source: Rumah Sakit Umum Daerah Kabupaten Solok Selatan



**Tabel 4.2.19** Jumlah Tenaga Kesehatan di Rumah Sakit Umum Daerah Solok Selatan, 2020 Menurut Status Kepegawaian, *Number of Medical Personnel in General Hospital Solok Selatan Regency 2020*

Jenis Tenaga Kesehatan / Medical Personil	Status Kepegawaian		Jumlah
	PNS /	Non PNS /	
(1)	(3)	(4)	(5)
1. Dokter Spesialis Bedah	2	0	2
2. Dokter Spesialis Penyakit Dalam	2	0	2
3. Dokter Spesialis Anak	2	0	2
4. Dokter Spesialis OBGYN	2	0	2
5. Dokter Spesialis Patologi Klinik	1	0	1
6. Dokter Spesialis Patologi Anatomi	1	0	1
7. Dokter Spesialis Radiologi	1	0	1
8. Dokter Spesialis Anestesi	1	0	1
9. Dokter Spesialis Lain	6	0	6
10. Dokter Gigi	5	0	5
11. Dokter Umum	4	3	7

Bersambung/ To be continued

Lanjutan Tabel/Continued Table 4.2.19

Jenis Tenaga Kesehatan / Medical Personil	Status Kepegawaian		Jumlah
	PNS	Non PNS	
(1)	(6)	(7)	(8)
12. Perawat S2 Keperawatan	4	0	4
13. Perawat S1 Keperawatan	39	18	57
14. Perawat D3	35	42	77
15. Perawat Lain (Gigi)	3	0	3
16. Teknisi Radiologi	5	3	8
17. Analisis Laboratorium	11	5	16
18. Asisten Apoteker	5	7	12
19. Fisioterapi	9	4	13
20. Staf Administrasi	0	0	0
21. Staf Keuangan	5	2	7
22. Staf Teknik	4	0	4
			0

Bersambung/ To be continued

Lanjutan Tabel/*Continued Table* 4.2.19

Jenis Tenaga Kesehatan / <i>Medical Personil</i>	Status Kepegawaian		Jumlah
	PNS	Non PNS	
(1)	(3)	(4)	(5)
23. Rekam Medik	7	4	11
24. Nutrisionis	3	0	3
25. Dietsien	5	7	12
26. Kesehatan Lingkungan	1	2	3
<b>Jumlah</b>	<b>163</b>	<b>97</b>	<b>260</b>

Sumber/*Source*: Rumah Sakit Umum Daerah Kabupaten Solok Selatan



**Tabel 4.2.20** Jumlah Pasien di Rumah Sakit Umum Daerah Solok Selatan, berdasarkan Pasien Rawat Inap dan Rawat Jalan 2020

Bulan	Rawat Inap / Rawat Jalan		Jumlah
	Rawat Inap	Rawat Jalan	
(1)	(3)	(4)	
1. Januari	628	5 287	5 915
2. Februari	589	5 004	5 593
3. Maret	567	5 118	5 685
4. April	314	2 962	3 276
5. Mei	343	2 302	2 645
6. Juni	405	3 878	4 283
7. Juli	532	4 750	5 282
8. Agustus	345	4 655	5 000
9. September	621	5 333	5 954
10. Oktober	505	4 529	5 034
11. November	389	4 620	5 009
12. Desember	435	5 104	5 539
2020	5 673	53 542	59 215

Sumber/Source: Rumah Sakit Umum Daerah Kabupaten Solok Selatan

**Tabel 4.2.21** Jumlah Pasien di Rumah Sakit Umum Daerah Solok Selatan, berdasarkan Jenis Pasien 2020

Bulan (1)	Jenis Pasien		Jumlah
	Umum (3)	BPJS (4)	
1. Januari	35	593	628
2. Februari	34	555	589
3. Maret	38	529	567
4. April	12	302	314
5. Mei	22	321	343
6. Juni	27	378	405
7. Juli	39	493	532
8. Agustus	25	520	545
9. September	21	600	621
10. Oktober	25	480	505
11. November	18	371	389
12. Desember	17	418	435
<b>2020</b>	<b>313</b>	<b>5 560</b>	<b>5 873</b>

Sumber/Source: Rumah Sakit Umum Daerah Kabupaten Solok Selatan

**Tabel 4.2.22** 10 Penyakit Terbanyak yang di tangani RSUD Kabupaten Solok Selatan selama tahun 2020

Jenis Penyakit Terbanyak	Rawat Inap (Pasien Hidup)		Jumlah
	Laki-laki	Perempuan	
(1)	(3)	(4)	
1. Kondisi yang bermula pada masa perinatal	203	186	389
2. Pneumonia	76	66	142
3. Stroke	44	65	109
4. Nyeri Perut dan Panggung	58	80	138
5. Infeksi khusu lain pada masa perinatal	61	72	133
6. Diare dan gastroenteritis	61	57	118
7. Demam tifoid dan paratifoid	49	55	104
8. Neoplasma jinak lain	57	48	105
9. Penyakit Usus dan peritoneum lain	40	58	98
10. Kehamilan lewat waktu	0	95	95
2020	649	782	1431

Sumber/Source: Rumah Sakit Umum Daerah Kabupaten Solok Selatan

Lanjutan Tabel/*Continued Table* 4.2.22

Jenis Penyakit Terbanyak	Rawat Inap (Pasien Meninggal)		Jumlah
	Laki-laki	Perempuan	
(1)	(3)	(4)	
1. Kondisi yang bermula pada masa perinatal	0	0	0
2. Pneumonia	14	9	23
3. Stroke	12	21	33
4. Nyeri Perut dan Panggung	0	0	0
5. Infeksi khusu lain pada masa perinatal	0	0	0
6. Diare dan gastroenteritis	1	1	2
7. Demam tifoid dan paratifoid	0	1	1
8. Neoplasma jinak lain	0	0	0
9. Penyakit Usus dan peritoneum lain	0	1	1
10. Kehamilan lewat waktu	0	0	0
<b>2020</b>	<b>27</b>	<b>33</b>	<b>60</b>

Sumber/*Source*: Rumah Sakit Umum Daerah Kabupaten Solok Selatan

Jenis Penyakit Terbanyak	Rawat Jalan		Jumlah
	Laki-Laki	Perempuan	
(1)	(3)	(4)	
1. Chronic obstructive pulmonary disease, unspecified	3265	1319	4584
2. Other and Unspecified abdominal pain	1399	2081	3480
3.. Hypertensive renal disease with renal failure	1340	1093	2433
4. Follow-up examination after surgery for other conditions	956	1023	1979
5. Gonarthrosis, unspecified	452	1507	1959
6. Low back pain	439	1087	1526
7. Sciatica	406	843	1249
8. Asthma, unspesifies	252	877	1129
9. Stroke, not specified as haemorrhage or infarction	438	640	1078
10. Epilepsy, unspecified	469	570	1039
<b>2020</b>	<b>9416</b>	<b>10053</b>	<b>20456</b>

Sumber/Source: Rumah Sakit Umum Daerah Kabupaten Solok Selatan

**Tabel 4.2.23** Jumlah Tempat Tidur Pasien Menurut Klasifikasi Kamar di Rumah Sakit Umum Daerah Solok Selatan 2020

Klasifikasi Kamar (1)	Jumlah (3)
1. Kelas III	51
2. Kelas II	16
3. Kelas I	10
4. VIP	6
5. VVIP	0
2020	83

Sumber/Source: Rumah Sakit Umum Daerah Kabupaten Solok Selatan

**Tabel 4.2.24** Banyaknya Pegawai Negeri di Lingkungan Rumah Sakit Umum Daerah Solok Selatan Menurut Jenis Kelamin, Golongan, Pendidikan dan Kelompok Umur 2020  
**Table** *Number of Civil Servants Out of Home Affairs Department in General Hospital of Solok Selatan by Sex, by class, by educational and age group 2020*

Klasifikasi /	Jenis Kelamin / Sex		Jumlah Total
	Laki-Laki/ Male	Perempuan/ Female	
(1)	(2)	(3)	(4)
01. Pegawai Negeri Sipil	56	172	238
<b>2020</b>	56	172	238

Bersambung/ *To be continued*



Lanjutan Tabel/*Continued Table* 4.2.25

Dinas/Kantor <i>Office</i>	Golongan / <i>Class</i>				Jumlah <i>Total</i>
	I	II	III	IV	
(1)	(2)	(3)	(4)	(5)	(6)
01. Pegawai Negeri Sipil	0	70	144	14	228
<b>2020</b>	<b>0</b>	<b>70</b>	<b>144</b>	<b>14</b>	<b>228</b>

Bersambung/ *To be continued*



Lanjutan Tabel/*Continued Table 4.2.25*

Dinas/Kantor Office	Pendidikan / Educational Attainment						Jumlah Total
	SD	SLTP	SLTA	D1, D2 & D3	Sarjana	Pasca Sarjana	
(1)	(2)	(3)	(4)	(5)	(6)	(7)	(8)
01. Pegawai Negeri Sipil	0	0	21	103	92	12	228
<b>2020</b>	<b>0</b>	<b>0</b>	<b>21</b>	<b>103</b>	<b>92</b>	<b>12</b>	<b>228</b>

Bersambung/ *To be continued*



Lanjutan Tabel/*Continued Table 4.2.25*

Dinas/Kantor Office	Kelompok Umur / Age Group				Jumlah Total
	< 30	31-40	41-50	> 51	
(1)	(2)	(3)	(4)	(5)	(6)
01. Pegawai Negeri Sipil	21	123	69	15	228
<b>2020</b>	21	123	69	15	228

Catatan : \* Data tahun 2018

Sumber / Source: Kantor/Dinas yang bersangkutan / Relevant Offices Services

### 4.3 AGAMA DAN SOSIAL LAINNYA RELIGION AND OTHER SOCIAL AFFAIRS

**Tabel** 4.3.1 **Banyaknya Persentase Pemeluk Agama Menurut Kecamatan 2020 (%)**  
**Table** 4.3.1 **Number of Percentage Adherents of Religion by Subdistrict 2020(%)**

Kecamatan Subdistrict	Islam	Protestan Protestant	Katolik Catholic	Hindu	Budha Buddhis	Konghucu	Kepercayaan Terhadap Tuhan YME
(1)	(2)	(3)	(4)	(5)	(6)	(7)	(8)
01. Sangir	50 860	220	49	0	0	0	0
02. Sangir Jujuan	14 958	51	17	1	0	0	0
03. Sangir Balai Janggo	16 606	840	95	2	2	0	0
04. Sangir Batang Hari	16 080	51	8	1	0	0	0
05. Sungai Pagu	33 722	55	13	0	0	0	1
06. Pauh Duo	19 602	14	1	1	1	0	0
07. Koto Parik Gadang Diatch	29 404	2	0	1	0	0	0
<b>2020</b>	<b>1810232</b>	<b>1233</b>	<b>179</b>	<b>5</b>	<b>4</b>	<b>0</b>	<b>1</b>

Catatan : Data yang tersedia adalah data Semester 1 2020  
Sumber/Source : Dinas Pencatatan Sipil Kabupaten Solok Selatan

**Tabel**  
**Table** 4.3.2**Jumlah Tempat Peribadatan Menurut Kecamatan,  
2020**  
**Number of Places of Worship by Subdistrict and Religion,  
2020**

Kecamatan Subdistrict	Masjid Mosque	Mushalla Pray Room	Gereja Protestan Protestant Cruch	Gereja Katholik Catholic Cruch	Pura Temple	Vihara
(1)	(2)	(3)	(4)	(5)	(6)	(7)
01. Sangir	61	77	0	0	0	0
02. Sangir Jujan	12	31	0	0	0	0
03. Sangir Balai Janggo	17	47	0	0	0	0
04. Sangir Batang Hari	21	46	0	0	0	0
05. Sungai Pagu	34	54	0	0	0	0
06. Pauh Duo	27	42	0	0	0	0
07. Koto Parik Gadang Diateh	27	53	0	0	0	0
<b>2020</b>	<b>199</b>	<b>350</b>	<b>0</b>	<b>0</b>	<b>0</b>	<b>0</b>
<b>2019</b>	<b>196</b>	<b>295</b>	<b>0</b>	<b>0</b>	<b>0</b>	<b>0</b>

Sumber/Source : Kementerian Agama Kabupaten Solok Selatan, / Ministry of Religious Affairs of Solok Selatan Regency

**Tabel 4.3.3** **Banyaknya Ulama, Mubalig, Khatib dan Penyuluh Agama Menurut Kecamatan 2020**  
**Number of Religious Moslem, Preachers, Preachers at The Mosque and Religious Elucidators by Subdistrict 2020**

Kecamatan Subdistrict	Ulama / Muslim Religious	Mubalig Preacher	Khatib Preacher at The Mosque	Penyuluh Agama / Religious Elucidator	Jumlah Total
(1)	(2)	(3)	(4)	(5)	(6)
01. Sangir	21	58	61	15	155
02. Sangir Jujuan	31	21	57	9	118
03. Sangir Balai Janggo	29	39	32	8	108
04. Sangir Batang Hari	53	26	21	9	109
05. Sungai Pagu	64	37	36	9	146
06. Pauh Duo	25	13	30	9	77
07. Koto Parik Gadang Diateh	1	37	36	9	83
<b>2020</b>	<b>224</b>	<b>231</b>	<b>273</b>	<b>68</b>	<b>796</b>
<b>2019</b>	<b>129</b>	<b>232</b>	<b>234</b>	<b>68</b>	<b>663</b>

Sumber/Source : Kementerian Agama Kabupaten Solok Selatan, / Ministry of Religious Affairs of Solok Selatan Regency

**Tabel**  
**Table** 4.3.4

**Jumlah Jemaah Haji yang Diberangkatkan<sup>1</sup> ke Tanah Suci  
Mekah Menurut Kecamatan dan Kelompok Umur 2020**  
**Number of Moslem Pilgrims by Subdistrict and Age Group  
2020**

Kecamatan Subdistrict	Jumlah / Number		
	16 - 25 tahun	26 - 50 tahun	50 tahun keatas
(1)	(2)	(3)	(4)
01. Sangir	0	0	0
02. Sangir Jujan	0	0	0
03. Sangir Balai Janggo	0	0	0
04. Sangir Batang Hari	0	0	0
05. Sungai Pagu	0	0	0
06. Pauh Duo	0	0	0
07. Koto Parik Gadang Diateh	0	0	0
<b>2020</b>	<b>0</b>	<b>0</b>	<b>0</b>
<b>2019</b>	<b>1</b>	<b>11</b>	<b>36</b>

Catatan/Note : <sup>1</sup> Melalui Kementerian Agama/Managed by Ministry of Religious Affairs  
Sumber/Source : Kementerian Agama Kabupaten Solok Selatan, Penyelenggaraan Haji dan Umrah/  
Ministry of Religious Affairs, Solok Selatan Regency, Organization of Hajj and  
Umrah

**Tabel 4.3.5** Banyaknya Jemaah Haji yang Diberangkatkan Ke Tanah Suci Menurut Kecamatan dan Pendidikan 2020  
**Table 4.3.5** Number of Moslem Pilgrims by Subdistrict and Educational Attainment 2020

Kecamatan Subdistrict	Pendidikan / Educational Attainment					
	Bawah SD / Not Com- plete PS	SD / Primary School	SLTP / Junior High School	SLTA / Senior High School	Sar-Muda / Bachelor Degree	Sarjana Penuh / Degree
(1)	(2)	(3)	(4)	(5)	(6)	(7)
01. Sangir	0	0	0	0	0	0
02. Sangir Jujan	0	0	0	0	0	0
03. Sangir Balai Janggo	0	0	0	0	0	0
04. Sangir Batang Hari	0	0	0	0	0	0
05. Sungai Pagu	0	0	0	0	0	0
06. Pauh Duo	0	0	0	0	0	0
07. Koto Parik Gadang Diateh	0	0	0	0	0	0
<b>2020</b>	<b>0</b>	<b>0</b>	<b>0</b>	<b>0</b>	<b>0</b>	<b>0</b>
<b>2019</b>	<b>0</b>	<b>14</b>	<b>3</b>	<b>15</b>	<b>10</b>	<b>3</b>

Sumber/Source : Kementerian Agama Kabupaten Solok Selatan

**Tabel**  
**Table** 4.3.6

**Banyaknya Jemaah Haji yang Diberangkatkan Ke Tanah Suci Menurut Kecamatan dan Statusnya 2020**  
**Number of Moslem Pilgrims by Subdistrict and Age Group 2020**

Kecamatan Subdistrict	Jemaah Haji / Moslem Pilgrims		Jumlah Total	Status Sebelumnya / Previous Status		Jumlah Total
	Laki- laki Male	Perempuan Female		SLTA / Senior High School	Sar-Muda / Bachelor Degree	
(1)	(2)	(3)	(4)	(5)	(6)	(7)
01. Sangir	0	0	0	0	0	0
02. Sangir Jujan	0	0	0	0	0	0
03. Sangir Balai Janggo	0	0	0	0	0	0
04. Sangir Batang Hari	0	0	0	0	0	0
05. Sungai Pagu	0	0	0	0	0	0
06. Pauh Duo	0	0	0	0	0	0
07. Koto Parik Gadang Diateh	0	0	0	0	0	0
<b>2020</b>	<b>0</b>	<b>0</b>	<b>0</b>	<b>0</b>	<b>0</b>	<b>0</b>
<b>2019</b>	<b>17</b>	<b>29</b>	<b>48</b>	<b>15</b>	<b>33</b>	<b>39</b>

Sumber/Source : Kementerian Agama Kabupaten Solok Selatan / Religious Affairs Ministry Office of Solok Selatan



**Tabel 4.3.7** Banyaknya Jemaah Haji yang Diberangkatkan Ke Tanah Suci Menurut Kecamatan dan Pekerjaan 2020  
**Table** *Number of Moslem Pilgrims by Subdistrict and Occupation 2020*

Kecamatan Subdistrict	Petani Farmer	Pedagang Trader	Pegawai Negeri Civil Servant	ABRI & Veteran Veteran	Lainnya Other	Jumlah Total
(1)	(2)	(3)	(4)	(5)	(6)	(7)
01. Sangir	0	0	0	0	0	0
02. Sangir Jujuan	0	0	0	0	0	0
03. Sangir Balai Jango	0	0	0	0	0	0
04. Sangir Batang Hari	0	0	0	0	0	0
05. Sungai Pagu	0	0	0	0	0	0
06. Pauh Duo	0	0	0	0	0	0
07. Koto Parik Gadang Diateh	0	0	0	0	0	0
<b>2020</b>	<b>0</b>	<b>0</b>	<b>0</b>	<b>0</b>	<b>0</b>	<b>0</b>
<b>2019</b>	<b>1</b>	<b>7</b>	<b>15</b>	<b>0</b>	<b>25</b>	<b>39</b>

Sumber/Source : Kementerian Agama Kabupaten Solok Selatan / Religious Affair Ministry Office of Solok Selatan Regency

**Tabel 4.3.8** Banyaknya Qurban Menurut Pemberi dan Jenis Hewan Qurban, Menurut Kecamatan 2020  
**Number of Qurban by Kind of Animal And Subdistrict by Subdistrict 2020**

Kecamatan Subdistrict	Yang Berkorban/ Whom Sacrifice	Jumlah Hewan Qurban / Number of Animal			Jumlah / Total
		Kerbau / Buffalo	Sapi / Cow	Kambing / Goat	
(1)	(2)	(3)	(4)	(5)	(6)
01. Sangir	896	0	126	14	140
02. Sangir Jujuan	420	18	42	0	60
03. Sangir Balai Janggo	386	0	54	8	62
04. Sangir Batang Hari	113	3	12	8	23
05. Sungai Pagu	2 367	0	337	8	345
06. Pauh Duo	378	0	54	0	54
07. Koto Parik Gadang Diateh	792	0	113	1	114
<b>2020</b>	<b>5 352</b>	<b>21</b>	<b>738</b>	<b>39</b>	<b>798</b>
<b>2019</b>	<b>4 539</b>	<b>1</b>	<b>638</b>	<b>73</b>	<b>712</b>

Sumber/Source : Kementerian Agama Kabupaten Solok Selatan / Religious Affairs Ministry Office of Solok Selatan

**Tabel**  
**Table** 4.3.9**Banyaknya Nikah, Talak, Cerai dan Rujuk Menurut Kecamatan 2020**  
**Number of Marriages, Divorce Pronounced, Divorce, and Marriages Reconciliation by Subdistrict 2020**

Kecamatan Subdistrict	Banyaknya / Number			
	Nikah / Marriage	Talak / Divorce Pronounced	Cerai / Divorce	Rujuk / Recon- ciliation
(1)	(2)	(3)	(4)	(5)
01. Sangir	347	16	52	
02. Sangir Jujuan	112	4	9	
03. Sangir Balai Janggo	89	5	10	
04. Sangir Batang Hari	133	4	9	
05. Sungai Pagu	272	22	63	
06. Pauh Duo	171	13	38	
07. Koto Parik Gadang Diateh	249	19	46	
<b>2020</b>	<b>1 373</b>	<b>83</b>	<b>227</b>	<b>-</b>
<b>2019</b>	<b>156</b>	<b>76</b>	<b>204</b>	<b>0</b>

Catatan/Note : Data Rujuk Belum Tersedia

Sumber/Source : Kantor Pengadilan Agama Muara Labuh &amp; Kantor Kementerian Agama Kabupaten Solok Selatan / Religious Court Office of Muara Labuh &amp; Religious Affair Ministry Office of Solok Selatan Regency

**Tabel**  
**Table** 4.3.10

**Banyaknya Perkara yang Diputuskan Pengadilan Agama  
Muara Labuh 2020**  
**Number of Case Reports Decided by Muara Labuh Religious  
Court 2020**

Bulan / Mounth	Izin Poligami/ Polygamy Permit	Wali Adhal	Peng- esahan Nikah / Marriage Legaliza- tion	Per- setujuan Talak / Talak Agree- ment	Cera i Gugat/ Shock Divorce	Fasakh	Gugur/ Ditolak / Refused	Lain- lain / Other	Jumlah / Total
(1)	(2)	(3)	(4)	(4)	(6)	(7)	(8)	(9)	(10)
1. Januari / January	0	0	4	9	9	7	2	0	31
2. Februari / February	0	1	5	11	19	4	2	0	42
3. Maret / March	0	0	2	8	32	9	1	4	56
4. April / April	0	0	1	6	11	7	0	2	27
5. Mei / May	0	0	0	1	10	0	1	1	13
6. Juni / June	0	0	0	4	20	5	2	5	36
7. Juli / July	0	0	1	7	35	12	2	1	58
8. Agustus / August	0	0	5	2	8	10	2	2	29
9. September / September	0	0	16	13	33	16	2	2	82
10. Oktober / October	0	0	11	13	18	13	2	2	59
11. November / November	0	0	16	5	25	10	4	1	61
12. Desember / December	0	0	3	3	13	7	0	0	26
<b>2020</b>	<b>0</b>	<b>1</b>	<b>64</b>	<b>82</b>	<b>233</b>	<b>100</b>	<b>20</b>	<b>20</b>	<b>520</b>
<b>2019</b>	<b>1</b>	<b>0</b>	<b>175</b>	<b>68</b>	<b>219</b>	<b>0</b>	<b>19</b>	<b>23</b>	<b>495</b>

Sumber/Source : Kantor Pengadilan Agama Muara Labuh *Religious Court Office of Muara Labuh*

**Tabel**  
**Table** 4.3.11**Faktor Penyebab Terjadinya Perceraian Pada Pengadilan Agama Muara Labuh 2020**  
**Number of Case Reports Decided by Muara Labuh Religious Court 2020**

Bulan / Mounth	Zina	Ma buk	Ma -dat	Ju- di	Meni- nggal- kan salah satu pihak	dihu- kum pen- jara	poli- gami	KD -RT	Cacat Badan	Per- seli- han/ Per- teng- karan	Mur -tad	Eko- nomi	Juml- ah To tal
(1)	(2)	(3)	(4)	(5)	(6)	(7)	(8)	(9)	(10)	(11)	(12)	(13)	(14)
1. Januari / January	0	0	0	1	0	0	0	0	0	8	0	2	11
2. Februari / February	0	0	0	0	1	0	0	1	1	13	0	4	20
3. Maret / March	0	0	0	0	5	0	1	1	0	24	0	6	37
4. April / April	0	0	0	0	0	0	1	2	0	20	0	4	27
5. Mei / May	0	0	1	1	1	0	1	0	0	9	0	0	13
6. Juni / June	0	0	0	1	3	0	0	1	0	11	0	1	17
7. Juli / July	1	1	0	1	4	1	1	2	0	19	0	5	35
8. Agustus / August	0	0	0	1	1	0	0	0	0	16	0	4	22
9. September / September	0	0	0	0	3	0	0	0	0	28	0	3	34
10. Oktober / October	0	0	0	0	3	0	0	0	0	28	0	2	33
11. November / November	0	0	0	0	4	0	0	0	1	26	1	0	32
12. Desember / December	0	0	0	0	2	0	0	0	0	31	0	0	33
<b>2020</b>	<b>1</b>	<b>1</b>	<b>1</b>	<b>5</b>	<b>27</b>	<b>1</b>	<b>4</b>	<b>7</b>	<b>2</b>	<b>233</b>	<b>1</b>	<b>31</b>	<b>314</b>

Sumber/Source : Kantor Pengadilan Agama Muara Labuh *Religious Court Office of Muara Labuh*

**Tabel**  
**Table** 4.3.12

**Banyaknya Bencana Menurut Jenis Bencana dan Kecamatan di Kabupaten Solok Selatan 2020**  
*Number of Disasters According to The Type of Disaster And Subdistrict in Solok Selatan Regency, 2020*

Kecamatan / Subdistrict	Jenis Bencana	
	Angin Puting Beliung	Gempa Bumi
(1)	(2)	(3)
01. Sangir	1	0
02. Sangir Jujuan	0	0
03. Sangir Balai Janggo	0	0
04. Sangir Batang Hari	0	0
05. Sungai Pagu	1	0
06. Pauh Duo	1	0
07. Koto Parik Gadang Diateh	1	0
<b>2020</b>	<b>4</b>	<b>0</b>
<b>2019</b>	<b>7</b>	<b>6</b>

Bersambung/ To be continued

Lanjutan Tabel/Continued Table 4.3.12

Kecamatan / Subdistrict	Jenis Bencana	
	Banjir Bandang	Tanah Longsor
(1)	(4)	(5)
01. Sangir	0	0
02. Sangir Jujuan	0	2
03. Sangir Balai Janggo	0	0
04. Sangir Batang Hari	4	4
05. Sungai Pagu	1	0
06. Pauh Duo	1	0
07. Koto Parik Gadang Diateh	3	1
<b>2020</b>	<b>9</b>	<b>6</b>
<b>2019</b>	<b>2</b>	<b>2</b>

Bersambung/ To be continued

Lanjutan Tabel/*Continued Table* 4.3.12

Kecamatan / Subdistrict	Jenis Bencana		
	Banjir	Kebakaran Hutan dan Lahan	Kekeringan
(1)	(6)	(7)	(8)
01. Sangir	0	0	0
02. Sangir Jujuan	0	0	0
03. Sangir Balai Janggo	2	0	0
04. Sangir Batang Hari	0	0	0
05. Sungai Pagu	1	0	0
06. Pauh Duo	0	0	0
07. Koto Parik Gadang Diateh	0	0	0
<b>2020</b>	<b>3</b>	<b>0</b>	<b>0</b>
<b>2019</b>	<b>9</b>	<b>5</b>	<b>1</b>

Sumber : Kantor Badan Penanggulangan Bencana Daerah Kabupaten Solok Selatan



#### 4.4 KRIMINALITAS DAN LAINNYA CRIME AND OTHERS

**Tabel 4.4.1** Jumlah Kejahatan yang Dilaporkan Ke Kepolisian, di Wilayah Hukum Polres Solok Selatan Tahun 2019  
**Table** Number of crimes in The Legal Territory of Police Adm. Unit at Solok Selatan by type of event 2019 -2020

Jenis KejadianSubdistrict (1)	Kejadian/Event		Kejadian/Event	
	2019 (2)	selseai/settled (3)	2020 (4)	selseai/settled (5)
1. Curanmor	34	13	22	9
2. Penipuan	26	13	14	36
3. Penggelapan	17	10	19	31
4. Perampasan hak	5	6	4	3
5. Kebakaran hutan dan lahan	1	0	0	0
6. Hilang BPKB	5	6	1	7
7. Pengeroyokan	4	3	7	4
8. Penganiayaan ringan	78	57	0	0
9. Perbuatan tak menyenangkan	4	3	1	2
10. Pencurian pemberatan	24	11	0	0
11. Pencurian	89	63	64	52
12. Persetubuhan	6	9	0	1

Bersambung/ To be continued

Lanjutan Tabel/*Continued Table 4.4.1*

Jenis KejadianSubdistrict	Kejadian/Event		Kejadian/Event	
	2019	selesai/ settled	2020	selesai/ settled
(1)	(2)	(3)	(4)	(5)
13. Pemerasan	0	1	0	0
14. Pengrusakan	15	9	19	14
15. Pemalsuan surat	4	2	0	0
16. Pengancaman	11	5	13	15
17. Pencabulan	5	4	5	3
18. Pembunuhan	2	3	0	0
19. Pencurian Dengan Kekerasan	0	2	0	0
20. Penyerobotan Lahan	3	5	1	1
21. Judi	3	1	1	2
22. Kekerasan Dalam Rumah Tangga	10	15	4	5
23. Penyalahgunaan BBM Bersubsidi	2	1	0	0

Bersambung/ *To be continued*

Lanjutan Tabel/*Continued Table 4.4.1*

Jenis KejadianSubdistrict	Kejadian/Event		Kejadian/Event	
	2019	selseai/ settled	2020	selseai/ settled
(1)	(2)	(3)	(4)	(5)
24. Pencermaran Nama Baik	8	5	0	0
25. Percobaan Pencurian	2	1	0	2
26. Dugaan Pembunuhan	1	0	0	0
27. Tindak Pidana Korupsi	1	0	0	0
28. Hilang Sertifikat	3	4	0	2
29. Lari Anak	4	0	0	0
30. Orang Hilang	1	0	0	0
31. TP Pemilu	1	1	0	0
32. Pencurian Ternak	7	3	0	0
33. Merusak Hutan Tanpa Izin	1	0	0	0
34. Pembakaran	2	0	0	2

Bersambung/ *To be continued*

Lanjutan Tabel/*Continued Table 4.4.1*

Jenis KejadianSubdistrict	Kejadian/Event		Kejadian/Event	
	2019	selseai/settled	2020	selseai/settled
(1)	(2)	(3)	(4)	(5)
35. Penemuan Mayat	1	0	0	0
36. Keterangan Palsu	1	2	0	0
37. Penyalahgunaan Wewenang	1	1	0	0
38. Perzinahan	3	4	1	1
39. Kelalaian Dalam Pekerjaan	1	0	0	0
40. Pencemaran Nama Baik (ITE)	3	1	9	15
41. Pengrusakan Tanaman	2	2	3	2
42. Penipuan (Online)	4	1	5	2
43. Poligami	1	1	0	0
44. Poliandri	3	1	0	1
45. Penelantaran Keluarga	1	2	1	1

Bersambung/ *To be continued*

Lanjutan Tabel/*Continued Table 4.4.1*

Jenis KejadianSubdistrict	Kejadian/Event		Kejadian/Event	
	2019	selseai/ settled	2020	selseai/ settled
(1)	(2)	(3)	(4)	(5)
46. Percobaan Pemerkosaan	2	3	1	3
47. Illegal Mining	3	1	6	8
48. Pemerkosaan	3	1	2	2
49. Pemalsuan Tanda Tangan	1	2	1	2
50. Penghinaan	3	0	2	3
51. Minerba	1	1	0	0
52. Kekerasan Terhadap Anak	1	0	2	2
53. Pornografi (ITE)	1	0	0	0
54. Meninggalkan Anak Yang Menyebabkan Kematian	1	0	0	1
55. Melarikan Perempuan yang masih ada ikatan Perkawinan	1	0	1	3
56. Memakai Tanah Tanpa Izin	1	0	1	0

Bersambung/ *To be continued*

Lanjutan Tabel/*Continued Table 4.4.1*

Jenis Kejadian/ <i>Subdistrict</i>	Kejadian/Event 2019		Kejadian/Event 2019	
	2019	selesai/ <i>settled</i>	2020	selesai/ <i>settled</i>
(1)	(2)	(3)	(4)	(5)
57. Kebakaran Lahan	1	0	0	0
58. Pencemaran Lingkungan Oleh Sampah	1	1	0	0
59. Kelalaian Menyebabkan Orang Mati	0	1	0	0
60. Berita Bohong (Hoax)	0	1	0	0
61. Dugaan Pencurian	0	0	0	0
62. Illegal Logging	2	0	2	1
63. Penyalah Gunaan Narkoba	21	21	18	15

Sumber/Source : Polisi Resort Kabupaten Solok Selatan / Police Administrative Unit at Solok Selatan Regency

**Tabel 4.4.2** Banyaknya Nagarpidana Menurut Bulan dan Jenis Kelamin di Kabupaten Solok Selatan 2020  
**Table** *he Number of Inmates by Month and Sex in Solok Selatan Regency 2020*

Bulan/month	Jenis Kelamin/Sex		Jumlah / Total
	Laki-laki / male	Perempuan / female	
(1)	(2)	(3)	(4)
1. Januari	69	3	72
2. Februari	64	4	68
3. Maret	66	3	69
4. April	66	2	68
5. Mei	69	3	72
6. Juni	74	3	77
7. Juli	74	2	76
8. Agustus	75	3	78
9. September	73	3	76
10. Oktober	82	4	86
11. November	89	2	91
12. Desember	94	2	96
<b>2020</b>	<b>895</b>	<b>34</b>	<b>929</b>
<b>2019</b>			

Sumber/Source : Lembaga Pemasarakatan Muaralabuh

**Tabel 4.4.3** Banyaknya Kamar / Sel Tahanan di LP Muaralabuh Menurut Kondisi, 2020

Tahun	Kamar / Sel Laki-laki		Kamar / Sel Perempuan	
	Layak	Tidak Layak	Layak	Tidak Layak
(1)	(2)	(3)	(4)	(5)
2019	4	0	1	0
2020	5	0	1	0

Sumber/Source : Lembaga Pemasyarakatan Muaralabuh



**Tabel** 4.4.4 **Banyaknya Kecelakaan Lalu Lintas di Kab.Solok Selatan, 2019 - 2020**  
**Table** 4.4.4 **Number of Traffic Accidents at Solok Selatan Regency, 2019 - 2020**

Kecamatan / Subdistrict	Jumlah Kecelakaan / Number of Accidents	2019		
		Korban / Victim		
		MD	LB	LR
(1)	(2)	(3)	(4)	(5)
01. Sangir	10	2	0	16
02. Sangir Jujuan	3	0	0	5
03. Sangir Balai Janggo	4	2	0	5
04. Sangir Batang Hari	0	0	0	0
05. Sungai Pagu	7	2	0	18
06. Pauh Duo	8	5	0	13
07. Koto Parik Gadang Diateh	7	3	0	11

Bersambung/ To be continued

Lanjutan Tabel/*Continued Table 4.4.4*

Kecamatan / Subdistrict	Jumlah Kecelakaan / Number of Accidents	2020		
		MD	LB	LR
(1)	(2)	(3)	(4)	(5)
01. Sangir	7	2	0	10
02. Sangir Jujuan	3	1	0	3
03. Sangir Balai Janggo	2	1	0	2
04. Sangir Batang Hari	0	0	0	0
05. Sungai Pagu	14	5	0	20
06. Pauh Duo	3	0	0	10
07. Koto Parik Gadang Diateh	5	1	0	8

Sumber/Source : Polisi Resort Kabupaten Solok Selatan / Police Administrative Unit at Solok Selatan Regency

**Tabel** 4.4.5 **Jumlah Korban Terdampak Menurut Jenis Bencana dan Kecamatan di Kabupaten Solok Selatan, 2020**  
**Table** 4.4.5 **Number of Victims Affected by The Type Of Disaster and Subdistrict in Solok Selatan Regency, 2020**

Kecamatan / Subdistrict	Angin Puting Beliung		Gempa Bumi	
	Korban Terdampak		Korban Terdampak	
	KK	Jiwa	KK	Jiwa
(1)	(2)	(3)	(4)	(5)
01. Sangir	1	5	0	0
02. Sangir Jujuan	0	0	0	0
03. Sangir Balai Janggo	0	0	0	0
04. Sangir Batang Hari	0	0	0	0
05. Sungai Pagu	1	3	0	0
06. Pauh Duo	1	1	0	0
07. Koto Parik Gadang Diateh	1	3	0	0
<b>2020</b>	<b>4</b>	<b>12</b>	<b>0</b>	<b>0</b>
<b>2019</b>	<b>85</b>	<b>428</b>	<b>1 158</b>	<b>6 753</b>

Bersambung/ To be continued

Lanjutan Tabel/*Continued Table 4.4.5*

Kecamatan / Subdistrict	Banjir Bandang		Tanah Longsor	
	Korban Terdampak		Korban Terdampak	
	KK	Jiwa	KK	Jiwa
(1)	(6)	(7)	(8)	(9)
01. Sangir	0	0	0	0
02. Sangir Jujuan	0	0	0	0
03. Sangir Balai Janggo	0	0	0	0
04. Sangir Batang Hari	73	417	0	9
05. Sungai Pagu	36	133	0	0
06. Pauh Duo	3	13	0	0
07. Koto Parik Gadang Diateh	2	9	0	0
<b>2020</b>	<b>114</b>	<b>572</b>	<b>0</b>	<b>0</b>
<b>2019</b>	<b>251</b>	<b>1 200</b>	<b>1</b>	<b>4</b>

Bersambung/ *To be continued*

Lanjutan Tabel/Continued Table 4.4.5

Kecamatan / Subdistrict	Banjir		Kebakaran Hutan dan Lahan		Kekeringan	
	Korban Terdampak		Korban Terdampak		Korban Terdampak	
	KK	Jiwa	KK	Jiwa	KK	Jiwa
(1)	(10)	(11)	(12)	(13)	(14)	(15)
01. Sangir	0	0	0	0	0	0
02. Sangir Jujuan	0	0	0	0	0	0
03. Sangir Balai Janggo	139	615	0	0	0	0
04. Sangir Batang Hari	0	0	0	0	0	0
05. Sungai Pagu	10	47	0	0	0	0
06. Pauh Duo	0	0	0	0	0	0
07. Koto Parik Gadang Diateh	0	0	0	0	0	0
<b>2020</b>	<b>149</b>	<b>662</b>	<b>0</b>	<b>0</b>	<b>0</b>	<b>0</b>
<b>2019</b>	<b>1 544</b>	<b>7 648</b>	<b>0</b>	<b>0</b>	<b>750</b>	<b>3 750</b>

Sumber : Kantor Badan Penanggulangan Bencana Daerah Kabupaten Solok Selatan

**Tabel**  
**Table** 4.4.6**Banyaknya Izin Usaha Yang Diterbitkan Menurut Jenis**  
**2020**  
*Number of business licenses described by type, 2020*

Jenis Izin Usaha	Jumlah Izin (buah)
(1)	(2)
01. Izin Prinsip	1
02. Surat Izin Usaha Perdagangan ( SIUP )	115
03. Tanda Daftar Perusahaan ( TDP)	20
04. Tanda Daftar Gudang ( TDG)	1
05. IUMK	446
06. Izin Usaha Industri ( IUI )	12
07. Izin Mendirikan Bangunan ( IMB )	25
08. Surat Izin Usaha Jasa Konstruksi ( SIUJK )	64
09. Izin Kesehatan	356
10. Izin Pendidikan	11
11. Izin Penelitian	44
12. Tanda Daftar Usaha Pariwisata ( TDUP)	7
13. Izin Angkutan	0
14. Izin Operasional Yayasan	0
15. Izin Pendirian Yayasan	6
<b>2020</b>	<b>1 108</b>

Sumber/Source : Dinas Penanaman Modal dan Pelayanan Terpadu Satu Pintu Kabupaten Solok Selatan.

**Tabel 4.4.7** Banyaknya Rekomendasi Yang dikeluarkan Untuk Izin Kelayakannya Lingkungan, Bagi Perusahaan Yang Belum Atau pun Yang Sudah Beroperasi Menurut Jenis 2020

Jenis Perusahaan	Surat Rekomendasi (buah)			Jumlah
	Sudah Beroperasi	Belum Beroperasi	Tidak Beroperasi	
(1)	(2)	(3)		
1. Energi	3	6	1	10
2. Industri	11	2	3	16
3. Infrastruktur	9	2	2	13
4. Kehutanan	1	0	1	2
5. Kesehatan	3	0	0	3
6. Pariwisata	1	1	0	2
7. Perkebunan	10	1	0	11
8. Pertambangan	0	2	10	12
<b>2020</b>	<b>38</b>	<b>14</b>	<b>17</b>	<b>69</b>

Sumber/Source : Dinas Lingkungan Hidup Kabupaten Solok Selatan

**Tabel**  
**Table 4.4.8****Jenis Usaha / Kegiatan Yang Telah Memiliki Izin Lingkungan 2020**

Jenis Perusahaan	Izin Lingkungan			
	UKI - UPI	AMDAL	SPPL	
	(1)	(2)	(3)	(4)
1. Energi	6	4	11	21
2. Industri	0	16	13	29
3. Infrastruktur	1	12	11	24
4. Jasa	0	0	74	74
5. Kehutanan	2	0	1	3
6. Kesehatan	0	3	1	4
7. Pariwisata	1	1	2	4
8. Pendidikan	0	0	25	25
9. Perkebunan	7	4	0	11
10. Pertambangan	6	6	4	14
<b>2020</b>	<b>23</b>	<b>46</b>	<b>142</b>	<b>211</b>

Sumber/Source : Dinas Lingkungan Hidup Kabupaten Solok Selatan



#### 4.5 KELUARGA BERENCANA FAMILY PLANNING

**Tabel** 4.5.1 **Banyaknya Keluarga menurut Tingkat Kesejahteraan Menurut Kecamatan 2018**  
**Table** 4.5.1 **Number of Family by Their Welfare level and Sub District, 2020**

Kecamatan / Subdistrict	Tingkat Kesejahteraan/ Welfare Level					Jumlah / Total
	Pra Sejahtera	Sejahtera I	Sejahtera II	Sejahtera III	Sejahtera Plus	
(1)	(2)	(3)	(4)	(5)	(6)	(7)
01. Sangir	601	4 882	3 007	1 294	629	10 413
02. Sangir Jujan	200	2 349	1 293	1 042	324	5 208
03. Sangir Balai Janggo	329	3 014	1 363	1 163	288	6 157
04. Sangir Batang Hari	234	2 162	1 273	1 042	243	4 954
05. Sungai Pagu	279	5 359	2 098	1 462	824	10 022
06. Pauh Duo	403	3 167	2 674	1 276	703	8 223
07. Koto Parik Gadang Diateh	439	3 942	2 052	1 214	721	8 368
<b>2020</b>	<b>2 485</b>	<b>24 875</b>	<b>13 760</b>	<b>8 493</b>	<b>3 732</b>	<b>53 345</b>
<b>2018</b>	<b>2 485</b>	<b>24 875</b>	<b>13 760</b>	<b>8 493</b>	<b>3 732</b>	<b>53 345</b>

Catatan/Note : Data 2018 (data tahun 2019,2020 belum tersedia)  
Sumber/Source : Badan Pemberdayaan Masyarakat, Pemberdayaan Perempuan & Keluarga Berencana Kab. Solok Selatan / Board of Community Empowerment and Women's Empowerment and Family Planning of Solok Selatan Regency

**Tabel**  
**Table** 4.5.2

**Garis Kemiskinan dan Penduduk Miskin di Kabupaten Solok Selatan 2012 - 2020**  
*Poverty line and poor people in South Solok Regency 2012 - 2020*

Tahun	Garis Kemiskinan (Rp/Kap/Bulan)	Penduduk Miskin			
		Jumlah (000)	Persentase (%)	PI	P2
(1)	(2)	(3)	(4)	(5)	(6)
<b>2012</b>	252 018	14,00	9,38	1,24	0,24
<b>2013</b>	268 902	12,60	8,12	1,21	0,26
<b>2014</b>	279 597	11,56	7,33	0,71	0,12
<b>2015</b>	292 292	11,95	7,52	1,06	0,22
<b>2016</b>	326 733	11,91	7,35	1,23	0,31
<b>2017</b>	347 667	11,89	7,21	0,89	0,17
<b>2018</b>	364 498	11,85	7,07	1,03	0,23
<b>2019</b>	387 438	12,50	7,33	0,84	0,21
<b>2020</b>	419 442	12,39	7,15	0,79	0,15

Sumber/Source : BPS Kabupaten Solok Selatan / BPS Statistic of Solok Selatan Regency

**Tabel**  
**Table** 4.5.3

**Banyaknya Klinik Keluarga Berencana (KKB) dan Pos Pelayanan Keluarga Berencana Desa (PPKBD) Menurut Kecamatan di Kabupaten Solok Selatan 2020**  
*Many Family Planning Clinics and Post Village Family Planning Services by Subdistrict in Solok Selatan Regency, 2020*

Kecamatan / Subdistrict	KKB / Family Planning Clinics	PPKBD/ Post Village Family	
		PPKBD	Sub PPKBD
(1)	(2)	(3)	(4)
01. Sangir	4	18	54
02. Sangir Jujuan	4	10	30
03. Sangir Balai Janggo	4	11	33
04. Sangir Batang Hari	5	9	42
05. Sungai Pagu	2	17	61
06. Pauh Duo	1	10	32
07. Koto Parik Gadang Diateh	2	15	50
<b>2020</b>	<b>22</b>	<b>90</b>	<b>302</b>
<b>2018</b>	<b>19</b>	<b>90</b>	<b>302</b>

Sumber/Source : Dinas Pengendalian Penduduk, Keluarga Berencana, Pemberdayaan Perempuan dan Perlindungan Anak (DP2KB PP & PA) Kabupaten Solok Selatan / Population control, Family Planning, Women's Empowerment and child Protection Services of

**Tabel**  
**Table** 4.5.4**Perkembangan Target dan Realisasi Akseptor Baru  
Keluarga Berencana 2020**  
*The Target and Realization of New Family Planning  
Acceptors, 2020*

Kecamatan / Subdistrict	Akseptor / Acceptor		Persentase / Percentage (%)
	Target / Target	Realisasi / Realization	
(1)	(2)	(3)	(4)
01. Sangir	1 327	1 013	76
02. Sangir Jujan	290	146	50
03. Sangir Balai Janggo	468	143	31
04. Sangir Batang Hari	400	190	48
05. Sungai Pagu	829	1 047	126
06. Pauh Duo	308	692	225
07. Koto Parik Gadang Diateh	476	502	105
<b>2020</b>	<b>4 098</b>	<b>3 733</b>	<b>91</b>
<b>2019</b>	<b>5 836</b>	<b>4 368</b>	<b>74,84</b>

Sumber/Source : Dinas Pengendalian Penduduk, Keluarga Berencana, Pemberdayaan Perempuan dan Perlindungan Anak (DP2KB PP & PA) Kabupaten Solok Selatan / Population control, Family Planning, Women's Empowerment and child Protection Services of

**Tabel**  
**Table 4.5.5****Pencapaian Akseptor Aktif ( C U ) Menurut Kecamatan  
2020**  
**Number of Active Acceptors by Subdistrict, 2020**

Kecamatan / Subdistrict	PUS / Fertile Couple	Akseptor Aktif / Active Acceptor							Jumlah / Total
		IUD	PIL	MOP	ST	IMP	K	MOW	
(1)	(2)	(3)	(4)	(5)	(6)	(7)	(8)	(9)	(10)
01. Sangir	11 028	340	986	26	4 490	2 870	202	89	9 003
02. Sangir Jualan	2 348	58	135	15	1 311	174	66	42	1 801
03. Sangir Balai Janggo	3 894	68	305	3	1 826	739	193	47	3 181
04. Sangir Batang Hari	3 081	23	208	8	1 689	247	67	36	2 278
05. Sungai Pagu	6 989	131	1 770	13	1 429	616	1 507	95	5 561
06. Pauh Duo	2 590	53	307	28	1 507	492	101	30	2 518
07. Koto Parik Gadang Diateh	4 081	52	406	15	2 199	526	157	104	3 459
<b>2020</b>	<b>34 011</b>	<b>725</b>	<b>4 117</b>	<b>108</b>	<b>14 451</b>	<b>5 664</b>	<b>2 293</b>	<b>443</b>	<b>27 810</b>
<b>2019</b>	<b>33 993</b>	<b>75</b>	<b>1 080</b>	<b>6</b>	<b>2 341</b>	<b>445</b>	<b>438</b>	<b>41</b>	<b>4 368</b>

Sumber/Source : Dinas Pengendalian Penduduk, Keluarga Berencana, Pemberdayaan Perempuan dan Perlindungan Anak (DP2KB PP & PA) Kabupaten Solok Selatan / Population control, Family Planning, Women's Empowerment and child Protection Services of

# 05 PERTANIAN AGRICULTURE

## TANAMAN PANGAN DAN PALAWIJA

Produksi padi pada tahun 2020 di Solok Selatan mencapai 142 ribu ton. Sementara itu produksi jagung mencapai 82 ribu ton. Disisi lain, produksi kacang tanah hanya mencapai 1.189 ton dan kedelai 138 ton.

Sumber : Dinas Pertanian Solok Selatan



## TANAMAN HORTIKULTURA

Pada tanaman sayuran terdapat komoditas cabai dengan produksi terbanyak tahun 2020 di Solok Selatan yaitu 5 281.4 ton. Sementara itu, pada tanaman biofarma produksi tertinggi ada pada komoditas kapulaga sebanyak 4 686 ribu kg dengan luas lahan 3 691 ribu ha. Disisi lain, buah-buahan dengan produksi tertinggi yaitu komoditas jeruk sebanyak 5 846 ton.

Sumber : Dinas Pertanian Solok Selatan



## PERIKANAN DAN PETERNAKAN

Pada tahun 2020 di Solok Selatan, terdapat produksi ikan di kolam sebanyak 1 437 ton dan di sawah 2016 ton. Disisi lain, pada sektor peternakan, terdapat produksi sapi potong sebanyak 581 ekor dan produksi kerbau sebanyak 258 ekor.

Sumber : Dinas Pertanian Solok Selatan



**PENJELASAN TEKNIS**

1. Pengumpulan data statistik pertanian (SP) diselenggarakan oleh Badan Pusat Statistik bekerja sama dengan direktorat tanaman pangan, kementerian pertanian.
2. Data pokok tanaman pangan yang dikumpulkan luas panen dan produktivitas (hasil per hektar). Produksi tanaman pangan merupakan hasil perkalian antara luas panen dengan produktivitas. Jenis data tanaman pangan yang dikumpulkan mencakup padi dan palawija (jagung, kedelai, kacang tanah, ubi kayu dan ubi jalar).
3. Pengumpulan data luas panen dilakukan setiap bulan oleh mantri pertanian/ kepala cabang dinas kecamatan (KCD) dan dilaporkan dengan formulir statistik pertanian (SP). Pengumpulan data dilakukan dengan pendekatan area kecamatan diseluruh wilayah Indonesia. Pengumpulan data luas panen di tingkat kecamatan tersebut didasarkan pada hasil pengumpulan data dari seluruh desa/ kelurahan di kecamatan bersangkutan.
4. Pengumpulan data produktivitas tanaman pangan dilakukan melalui survey ubinan dengan pendekatan rumah tangga menggunakan formulir SUB-S. periode pengumpulan data dilakukan setiap subround (empat bulan) dengan petugas lapangan adalah mantri statistik

**TECHNICAL NOTES**

1. *Agricultural survey is carried out by the BPS- statistics Indonesia in cooperation with the directorate general of food corps, the ministry of agriculture.*
2. *The main food crops data collected consists of area harvested and productivity (yield per hectare). Food crops production is generated by area harvested multiplied by productivity. Type of food crops data covers paddy and secondary food crops (maize, soybeans, peanut, cassava and sweet potatoes).*
3. *The area harvested data is collected every month by the agriculture extension workers (called KCD for kepala cabang dinas) and reported in agriculture statistics form (called SP for statistic pertanian). Data collection is conducted using sub district area approach in all sub district in Indonesia area harvested in each sub district is estimated based on the area harvested in each village in the sub district.*
4. *Food based on household approach. the data collection is conducted in every sub round (for monthly) with sub district statistics coordinator (called KSK for coordinator statistic kecamatan ) and KCD being the enumerator.*



- (coordinator statistic kecamatan/ KSK) dan KCD.
5. Pengumpulan data produktivitas dilakukan melalui pengukuran langsung pada plot ubinan berukuran 2.5 m \* 2.5 m. pengumpulan data produktivitas dilakukan pada waktu panen petani.
  6. Pengumpulan data luas lahan sawah dilakukan setiap tahun oleh KCD dengan menggunakan formulir SP- lahan. Data luas lahan sawah yang dilaporkan adalah kondisi akhir tahun yang berada diwilayah administrasi kecamatan mencakup lahan yang disuahkan oleh rumah tangga, perusahaan, pemerintah, dan lain-lain.
  7. Produksi padi mencakup padi sawah dan padi lading. Data produksi pada dan palawija yang disajikan adalah dalam kualitas: gabah kering giling (padi), pipihan kering (jagung), biji kering (kedelai dan kacang tanah), dan umbi basah (ubi kayu dan ubi jalar).
  8. Survey pertanian hortikultura (SPH) diselenggarakan oleh badan pusat statistic bekerja sama dengan dorektorat jendral hortikultura, kementiran pertanian.
  9. Metode yang digunakan dalam survey ini adalah metode pencacahan lengkap terhadap seluruh kecamatan di dindonesia dan dilaporkan secara rutin bulanan untuk SPH-SBS dan
5. *The productivity data collection is conducted by a direct measurement in 2, 5m\* 2,5 m crop cutting plot. The productivity measurement is conducted at the time when farmers are harvesting their crops.*
  6. *Wetland area data is collected annually by KCD using the form called SP – lahan. Wetland area data reported is the condition at the end of the year, and covers wetland in districts administrative area, including the land cultivated by households, firms, governments, and others.*
  7. *The production of paddy covers the production of wetland paddy and dry land paddy. Production of paddy and secondary crops data area presented in the form of (dry unshusked rice (paddy). Dry loose maize (maize ), dry shells crops (soybeans and peanuts) and fresh roots (cassava and sweet potatoes).*
  8. *The agricultural survey for horticulture (SPH) is carried out by the BPS- statistics Indonesia in cooperation with the directorate general of horticulture, ministry of agriculture.*
  9. *The method used in this survey is to complete enumeration for all of sub district in Indonesia and reported monthly for SPH-SBS and quarterly for SPH-BST, SPH-TBF,SPH-TH by agriculture extension services.*

- triwulan untuk SPH-BST, SPH-TBF, SPH-TH dan mantra tani /KCD.
10. Tanaman sayuran semusim adalah tanaman sumber vitamin garam mineral dan lain-lain yang dikonsumsi dari bagian tanaman yang berupa daun, bunga, buah dan umbinya, yang berumur kurang dari satu tahun.
  11. Tanaman sayuran tahunan adalah tanaman sumber vitamin, garam mineral dan lain-lain yang dikonsumsi dari bagian tanaman yang berupa daun dan atau buah yang berumur lebih dari 1 tahun.
  12. Tanaman biofarmaka adalah yang bermanfaat untuk obata-obatan, kosmetik dan kesehatan yang dikonsumsi atau digunakan dari bagian-bagian tanaman seperti daun, batang, buah, umbi(rimpang) ataupun akar.
  13. Tanama hias adalah tanaman yang mempunyai nilai keindahan baik bentuk, warna daun, tajuk maupun bunganya, sering digunakan untuk penghias pekarangan dan lain sebagainya.
  14. Luas panen adalah luas tanaman sayuran, buah-buahan, biofarmaka dan tanaman hias yang diambil hasilnya/ di panen pada periode pelaporan.
  15. Produksi adalah hasil menurut bentuk produk dari setiap tanaman sayuran, buah-buahan, biofarmakan dan tanaman hias yang diambil berdasarkan luas yang dipanen pada bulan/triwulan.
10. *Seasonal vegetables plants are plants which are the sources of vitamin, mineral salt, etc, consumed from the part of the plant in the form of leaf, flower, fruit and root with the age of less then one year.*
  11. *Annual vegetable plants are plants which are the source of vitamin, contained from the part of the plant in the form of vegetable and more than one year of age.*
  12. *Medicinal plants are plants which are useful for medicine it is consumed from part of the plants such as leaf, flower, fruit, tuber and root.*
  13. *Ornamental plants are plants which have a beauty value either in shape, color of leaf or crown of flower, and they are often used as a yard decorator.*
  14. *Harvested area is area which vegetable, fit, medicinal and ornamental plant of crop harvested during the period of report.*
  15. *Production is the standard production quantity form of vegetable, fruit, medicinal and ornamental plnt based on harvested area reported monthly/ quarterly.*



## 5.1 PERTANIAN, KEHUTANAN, PETERNAKAN, DAN PERIKANAN AGRICULTURE, FORESTRY, LIVESTOCK, AND FISHERY

**Tabel** 5.1.1 **Luas Panen, Produktivitas, dan Produksi Padi Menurut Kecamatan (ha), 2020**  
*Harvested Area, Productivity, dan Production of Paddy by Subdistrict (ha), 2020*

Kecamatan Subdistrict	Luas Panen (ha) Harvested Area (ha)	Produktivitas (ton/ha) Productivity (ton/ha)	Produksi (ton) Production (ton)
(1)	(2)	(3)	(4)
01. Sangir	7 817,90	5,47	42 767,00
02. Sangir Jujan	2 219,30	4,90	10 868,00
03. Sangir Balai Janggo	44,40	5,81	258,00
04. Sangir Batang Hari	1 074,60	4,98	5 356,00
05. Sungai Pagu	4 982,80	5,47	27 262,00
06. Pauh Duo	5 194,30	5,43	28 212,00
07. Koto Parik Gadang Diateh	4 868,80	5,72	27 858,00
<b>2020</b>	<b>26 202,10</b>	<b>5,40</b>	<b>142 581,00</b>
<b>2019</b>	<b>27 150</b>	<b>334*</b>	<b>160 625</b>

Catatan / Note : \*Data sementara

Sumber/Source: Dinas Pertanian Kabupaten Solok Selatan/Agriculture Extension Service of Solok Selatan Regency

**Tabel**  
**Table** 5.1.2

**Produksi Jagung, Kacang Tanah\* dan Kedelai Menurut Kecamatan, 2020**  
**Production of Maize, Peanut and Soybeans by Subdistrict , 2020**

Kecamatan Subdistrict	Produksi Jagung (ton) Maize Production (ton)	Produksi Kacang Tanah (ton) Peanuts Production (ton)	Produksi Kedelai (ton) Soybeans Production (ton)
(1)	(2)	(3)	(4)
01. Sangir	72 352	603	0
02. Sangir Jujuan	6 288	247	0
03. Sangir Balai Janggo	593	25	15
04. Sangir Batang Hari	125	28	12
05. Sungai Pagu	170	40	0
06. Pauh Duo	3 162	194	0
07. Koto Parik Gadang Diateh	220	52	0
<b>2020</b>	<b>82 910</b>	<b>1 189</b>	<b>27</b>
<b>2019</b>	<b>103 323</b>	<b>1 281</b>	<b>138</b>

Catatan/Note : \* Kacang tanah tanpa kulit  
 Sumber/Source: Dinas Pertanian Kabupaten Solok Selatan/Agriculture Extension Service of Solok Selatan Regency

**Tabel**  
**Table** 5.1.3

**Luas Panen Jagung, Kacang Tanah\* dan Kedelai Menurut Kecamatan, 2020**  
**Production of Maize, Peanut and Soybeans by Subdistrict , 2020**

Kecamatan Subdistrict	Luas Panen Jagung (Ha) Maize Harvested Area (Ha)	Luas Panen Kacang Tanah(Ha) Peanuts Harvested Area (Ha)	Luas Panen Kedele(Ha) Soybeans Harvested Area (Ha)
(1)	(2)	(3)	(4)
01. Sangir	13 251,10	241,90	0,00
02. Sangir Jujuan	1 536,20	82,40	0,00
03. Sangir Balai Janggo	189,00	7,00	9,00
04. Sangir Batang Hari	36,00	6,00	10,00
05. Sungai Pagu	46,00	10,00	0,00
06. Pauh Duo	680,00	52,00	0,00
07. Koto Parik Gadang Diateh	57,00	18,00	0,00
<b>2020</b>	<b>15 795,30</b>	<b>417,30</b>	<b>19,00</b>
<b>2019</b>	<b>16 061</b>	<b>409</b>	<b>105</b>

Catatan/Note : \* Kacang tanah tanpa kulit

Sumber/Source: Dinas Pertanian Kabupaten Solok Selatan/Agriculture Extension Service of Solok Selatan Regency

**Tabel**  
**Table** 5.1.4

**Luas Panen, Produksi, dan Produktivitas Ubi Kayu dan Ubi Jalar Menurut Kecamatan di Kabupaten Solok Selatan 2020**  
**Harvest Area, Production, and Productivity of cassava and sweet potato by Subdistrict in Solok Selatan Regency, 2020**

Kecamatan Subdistrict	Ubi Kayu/Cassava			Ubi Jalar/Sweet Potato		
	Luas Panen/ Harvested Area (ha)	Produksi/ Production (ton)	Produkti vitas (kuintal/ ha)	Luas Panen/ Harvest ed Area (ha)	Produksi/ Production (ton)	Produkti vitas (kuintal /ha)
(1)				(2)	(3)	(4)
01. Sangir	83	1 999	240,84	65	1 680	258,46
02. Sangir Jualan	43	1 054	245,12	34	913	268,53
03. Sangir Balai Janggo	4	100	250,00	2	63	315,00
04. Sangir Batang Hari	1	25	250,00	0	0	0,00
05. Sungai Pagu	10	250	250,00	8	217	271,25
06. Pauh Duo	27	665	246,30	16	456	285,00
07. Koto Parik Gadang Diateh	18	445	247,22	9	255	283,33
<b>2020</b>	<b>186</b>	<b>4 538</b>	<b>243,98</b>	<b>134</b>	<b>3 584</b>	<b>267,46</b>

Catatan/Note : \* Data 2018

Sumber/Source: Dinas Pertanian Kabupaten Solok Selatan/Agriculture Extension Service of Solok Selatan Regency

**Tabel**  
**Table** 5.1.5

**Jumlah Penduduk dan Produksi Padi Menurut Kecamatan  
2020**  
**Population and Production of Paddy by Subdistrict 2020**

<b>Kecamatan Subdistrict</b>	<b>Jumlah Penduduk/Population (Orang/Person)</b>	<b>Produksi/ Production (Ton)</b>
(1)	(2)	(3)
01. Sangir	51 035	42 767
02. Sangir Jujuan	14 980	10 868
03. Sangir Balai Janggo	17 662	258
04. Sangir Batang Hari	16 076	5 356
05. Sungai Pagu	33 647	27 262
06. Pauh Duo	19 456	28 212
07. Koto Parik Gadang Diateh	29 261	27 858
<b>2020</b>	<b>182 117</b>	<b>142 581</b>
<b>2019</b>	<b>171,075</b>	<b>160 625</b>

Catatan/Note :

Sumber/Source: Dinas Pertanian Kabupaten Solok Selatan dan BPS Kabupaten Solok Selatan/Agriculture Extension Service of Solok Selatan Regency and BPS-Statistics of Solok Selatan Regency



**Tabel** 5.1.6 **Luas Tanam, Luas Panen, dan Produksi Tanaman Pangan Kabupaten Solok Selatan 2020**  
**Table** 5.1.6 **Planted Area, Harvested Area, and Production of Primary Plant of Solok Selatan Regency 2020**

Komoditi/Commodity	Luas Tanam /Planted Area (Ha)	Luas Panen / Harvested Area (Ha)	Produksi/ Production (ton)
(1)	(2)	(3)	(4)
01. Padi Sawah / Rice Paddies	26 460	26 202	142 581
02. Jagung/Corn	15 651	15 795,20	82 909
03. Kedelai/Soybean	13	19	27
04. Kacang Tanah/ Peanuts	469,30	417,20	1 189
05. Kacang Hijau/ Green Beans	16	11	13,80
06. Ubi Kayu/ Cassava	188	186	4 538
06. Ubi Jalar/ Sweet Potatoes	136	134	3 584

Catatan/Note :

Sumber/Source: Dinas Pertanian Kabupaten Solok Selatan/Agriculture Extension Service of Solok Selatan Regency

**Tabel**  
**Table** 5.1.7

**Luas Lahan Menurut Jenis Penggunaannya  
di Kabupaten Solok Selatan 2019 - 2020**  
**Area of Land by Kind of Use in Solok Selatan Regency 2019 -  
2020**

Jenis Penggunaan Kind of Use	Luas Lahan Area of Land	
	2019	2020
(1)	(3)	(4)
<b>A. LAHAN PERTANIAN/ AGRICULTURE LAND</b>	236 113	
<b>01. Lahan Sawah / Wet Land</b>	10 225	10 225
a. Irigasi / Irrigation	10 049	1 005
b. Tadah Hujan / Rain Fed	176	220
c. Rawa Pasang Surut/ Swamp	0	0
d. Rawa Lebak	0	0
<b>02. Lahan Bukan Sawah/ Non Wet Land</b>	225 888	
a. Tegal /Kebun / Dry Land/ Cultivation	5 472	5 472
b. Ladang /Huma / Unirrigated Field/ Field for dry rice cultivation	9 636	9 636
c. Perkebunan /Estate	47 127	47 127
d. Ditanami Pohon/ Hutan Rakyat/ People Forest	60 983	60 983
e. Padang Pengembalaan/ Padang Rumput	48	48
f. Sementara tidak diusahakan/ Temporarily non being work land	4 245	4 245
g. Hutan Negara/ State Forest	43 140	43 140
h. Lainnya (tambak, kolam empang, dll)/Others	55 237	55 237
<b>B. LAHAN BUKAN PERTANIAN/ NOT AGRICULTURE LAND</b>	98 507	98 507
(Jalan, pemukiman, perkantoran, sungai, dll)		

Sumber/Source: Dinas Pertanian Kabupaten Solok Selatan/Agriculture Extension Service of Solok Selatan Regency

**Tabel 5.1.8 Luas Lahan Sawah Menurut Jenis Pengairan di Kabupaten Solok Selatan 2020**  
**Table 5.1.8 Area of Land by Type of Irrigation of Solok Selatan Regency 2018 - 2020**

Jenis Pengairan/ <i>Type of Irrigation</i>	Luas/Area (Ha) 2020
(1)	(5)
01. Irigasi / <i>Irrigation</i>	10 005
02. Tadah Hujan / <i>Rain Fed</i>	220
03. Rawa Pasang Surut/ <i>Swamp</i>	0
04. Rawa Lebak	0
<b>Solok Selatan</b>	<b>10 225</b>

Catatan/Note :  
 Sumber/Source: Dinas Pertanian Kabupaten Solok Selatan/Agriculture Extension Service of Solok Selatan Regency



**Tabel**  
**Table** 5.1.9

**Luas Lahan Sawah Menurut Jenis Pengairan dan Kecamatan 2020**  
**Area of Wet Land by Type of Irrigation and subdistrict 2020**

Kecamatan / Subdistrict	Irigasi / Irrigation			Tadah Hujan / Rain Fed		
	Satu Kali / Once	Dua Kali / Twice	Tiga Kali / Three Times	Satu Kali / Once	Dua Kali / Twice	Tiga Kali / Three Times
(1)	(2)	(3)	(4)	(5)	(6)	(7)
01. Sangir	0	328	2382	100	0	0
02. Sangir Jujuan	0	200	566	70	0	0
03. Sangir Balai janggo	0	0	0	0	35	0
04. Sangir Batang Hari	0	66	390	15	0	0
05. Sungai Pagu	0	516	1555	0	0	0
06. Pauh Duo	585	1468	0	0	0	0
07. Koto Parik Gadang Diateh	0	570	1361	0	0	0
<b>2020</b>	<b>585</b>	<b>3 148</b>	<b>6 254</b>	<b>185</b>	<b>35</b>	<b>0</b>
<b>2019</b>	<b>0</b>	<b>2231</b>	<b>7818</b>	<b>165</b>	<b>11</b>	<b>0</b>

Sumber/Source: Dinas Pertanian Kabupaten Solok Selatan/Agriculture Extension Service of Solok Selatan Regency

**Tabel**  
**Table** 5.1.10

**Luas Areal Irigasi P U di Kabupaten Solok Selatan 2020**  
**Area of Public Irrigation Acreage in Solok Selatan Regency**  
**2020**

Areal/Klasifikasi / Acreage/Classification	Jenis Irigasi / Type of Irrigation	Klasifikasi / Classification	Luas / Area (Ha)
(1)	(2)	(3)	(4)
Areal/Klasifikasi Acreage/Classification	Teknis / Technical	a. Baku / Standard	0
		b. Fungsional / Functional	0
		c. Daerah Irigasi / Irrigated Area	6 254
		d. Potensial / Potential	0
Semi Teknis / Semi Technical	Semi Teknis / Semi Technical	a. Baku / Standard	0
		b. Fungsional / Functional	35
		c. Daerah Irigasi / Irrigated Area	3 166
		d. Potensial / Potential	0
Sederhana / Simple	Sederhana / Simple	a. Baku / Standard	0
		b. Fungsional / Functional	185
		c. Daerah Irigasi / Irrigated Area	585
		d. Potensial / Potential	0
<b>2020</b>			

Sumber/Source : Dinas Pertanian Kabupaten Solok Selatan / Agriculture Extension Service of Solok Selatan Regency

**Tabel**  
**Table** 5.1.11

**Luas Areal Irigasi Non P U dan Tadah Hujan di Kabupaten Solok Selatan 2020**  
**Area of Non Public Irrigation And Raid Fed Acreage in Solok Selatan Regency 2020**

Areal/Klasifikasi / Acreage/Classification	Klasifikasi / Classification	Luas / Area (Ha)
(1)	(3)	(4)
01. Irigasi Non P U / Non Government Irrigation	a. Baku / <i>Standard</i>	0
	b. Fungsional / <i>Functional</i>	0
	c. Daerah Irigasi / <i>Irigated Area</i>	10 005
	d. Potensial / <i>Potential</i>	0
02. Tadah Hujan / Raid Fed	a. Baku / <i>Standard</i>	0
	b. Fungsional / <i>Functional</i>	0
	c. Daerah Irigasi / <i>Irigated Area</i>	220
	d. Potensial / <i>Potential</i>	10 225
<b>2020</b>		<b>10 225</b>

Sumber/Source : Dinas Pertanian Kabupaten Solok Selatan / *Agriculture Extension Service of Solok Selatan Regency*

**Tabel**  
**Table** 5.1.12

**Banyaknya Mesin Pengolah Lahan Menurut Kecamatan (Unit) 2020**  
**Number of Land Processing Machines by Subdistrict (Unit) 2020**

Kecamatan Subdistrict	Traktor Roda Dua / Two Wheel Tractor				Traktor Roda Empat / Four Wheel Tractor	
	Bantuan		Swadaya		Baik / Fine	Rusak/ Broken
	Baik / Fine	Rusak/ Broken	Baik / Fine	Rusak/ Broken		
(1)	(2)	(3)	(4)	(5)	(6)	(7)
01. Sangir						
02. Sangir Jujuan						
03. Sangir Balai Janggo						
04. Sangir Batang Hari						
05. Sungai Pagu						
06. Pauh Duo						
07. Koto Parik Gadang Diateh						
<b>2020</b>						
<b>2019</b>	<b>32</b>	<b>-</b>	<b>-</b>	<b>-</b>	<b>1</b>	<b>-</b>

Sumber/Source : Dinas Pertanian Kabupaten Solok Selatan / Agriculture Extension Service of Solok Selatan Regency

**Tabel 5.1.13** Banyaknya Mesin Pemberantas Jasad Pengganggu Menurut Kecamatan (Unit) 2020  
**Number of Pest Control Machines by Subdistrict (Unit) 2020**

Kecamatan Subdistrict	Hand Sprayer Electric	Knapsack Motor Sprayer	Skid Power Sprayer	Swing Fog Medium	Emposan/ Fumigator
(1)	(2)	(3)	(4)	(5)	(6)
01. Sangir					
02. Sangir Jujuan					
03. Sangir Balai Janggo					
04. Sangir Batang Hari					
05. Sungai Pagu					
06. Pauh Duo					
07. Koto Parik Gadang Diateh					
<b>2020</b>					
<b>2019</b>	<b>19</b>	<b>14</b>	<b>-</b>	<b>-</b>	<b>-</b>

Sumber/Source : Dinas Pertanian Kabupaten Solok Selatan / Agriculture Extension Service of Solok Selatan Regency



**Tabel** 5.1.14 **Banyaknya Mesin Pengolah Ubi Kayu Menurut Kecamatan (Unit) 2020**  
**Table** 5.1.14 **Number of Cassava Processing Machines by Subdistrict (Unit) 2020**

Kecamatan Subdistrict	Pengungkit Ubi Kayu / Cassava Grater	Perajang Ubi Kayu / Cassava Mincer	Pembuat Chip / Chip Maker	Pembuat Pelet /Pelet Maker
(1)	(2)	(3)	(4)	(5)
01. Sangir	-	-	-	-
02. Sangir Jujuan	-	-	-	-
03. Sangir Balai Janggo	-	-	-	-
04. Sangir Batang Hari	-	-	-	-
05. Sungai Pagu	-	-	-	-
06. Pauh Duo	-	-	-	-
07. Koto Parik Gadang Diateh	-	-	-	-
<b>2020</b>				
<b>2019</b>	-	-	-	-

Sumber/Source : Dinas Pertanian Kabupaten Solok Selatan / Agriculture Extension Service of Solok Selatan Regency

**Tabel**  
**Table** 5.1.15

**Banyaknya Mesin Pengolah Gabah Menurut  
Jenisnya Kecamatan (Unit) 2020**  
*Number of Paddy Processing Machines by Subdistrict (Unit)  
2020*

Kecamatan Subdistrict	Perontok Padi / <i>Thresher</i>		Pengereng / <i>Dryer</i>	
	Baik / <i>Fine</i>	Rusak / <i>Broken</i>	Tipe Datar	Tipe Vertikal
(1)	(2)	(3)	(4)	(5)
01. Sangir				
02. Sangir Jujuan				
03. Sangir Balai Janggo				
04. Sangir Batang Hari				
05. Sungai Pagu				
06. Pauh Duo				
07. Koto Parik Gadang Diateh				
<b>2020</b>				
<b>2019</b>	<b>21</b>	<b>2</b>	<b>-</b>	<b>-</b>

Bersambung/ *To be continued*

Lanjutan Tabel/*Continued Table* 5.1.15

Kecamatan Subdistrict	Penggilingan					
	Padi Besar / <i>Large Rice Mill</i>	Padi Kecil / <i>Small Rice Mill</i>	Padi Menengah / <i>Midle Rice Mill</i>	Engel berg	Pemecah Kulit / <i>Husker</i>	Penyo- soh Beras / <i>Polisher</i>
(1)	(2)	(3)	(4)	(5)	(6)	(7)
01. Sangir						
02. Sangir Jujuan						
03. Sangir Balai Janggo						
04. Sangir Batang Hari						
05. Sungai Pagu						
06. Pauh Duo						
07. Koto Parik Gadang Diateh						
<b>2020</b>						
<b>2019</b>	-	-	-	-	-	-

Sumber/Source : Dinas Pertanian Kabupaten Solok Selatan / *Agriculture Extension Service of Solok Selatan Regency*

**Tabel 5.1.16** Banyaknya Pompa Air Menurut Kecamatan dan Kondisinya (Unit) 2020  
**Table** *Number of Water Pumps by Subdistrict and Condition (Unit) 2020*

Kecamatan / Subdistrict	Kondisi Baik / <i>Fine</i>	Rusak Berat / <i>Heavy Broken</i>
(1)	(2)	(3)
01. Sangir	2	1
02. Sangir Jualan	0	0
03. Sangir Balai Janggo	0	0
04. Sangir Batang Hari	1	1
05. Sungai Pagu	0	2
06. Pauh Duo	0	0
07. Koto Parik Gadang Diateh	0	2
<b>2020</b>	<b>3</b>	<b>6</b>
<b>2019</b>	<b>3</b>	<b>6</b>

Catatan/Note : \*Data Tahun 2019

Sumber/Source : Dinas Pertanian Kabupaten Solok Selatan / *Agriculture Extension Service of Solok Selatan Regency*

**Tabel 5.1.17** Banyaknya Alat Pengolah Gabah (*Winower*) Menurut Kecamatan dan Kondisinya (Unit) 2020  
**Table** *Number of Winower by Subdistrict and Condition (Unit) 2020*

Kecamatan / Subdistrict	Kondisi Baik / <i>Fine</i>	Rusak Berat / <i>Heavy Broken</i>
(1)	(2)	(3)
01. Sangir	0	0
02. Sangir Jujuan	0	0
03. Sangir Balai Janggo	0	0
04. Sangir Batang Hari	0	0
05. Sungai Pagu	0	0
06. Pauh Duo	0	0
07. Koto Parik Gadang Diateh	0	0
<b>2020</b>	<b>0</b>	<b>0</b>
<b>2019</b>	<b>0</b>	<b>0</b>

Sumber/Source : Dinas Pertanian Kabupaten Solok Selatan / *Agriculture Extension Service of Solok Selatan Regency*

**Tabel 5.1.18** Banyaknya Alat Panen Gabah dan Palawija Menurut Kecamatan (Unit) 2020  
**Number of Paddy Combine Harvester and Secondary Food Harvesting by Subdistrict (Unit) 2020**

Kecamatan / Subdistrict	Sabit Bergerigi / Serrated Sickle	Reaper	Combine Harvester
(1)	(2)	(3)	(4)
01. Sangir	0	0	0
02. Sangir Jujuan	0	0	0
03. Sangir Balai Janggo	0	0	0
04. Sangir Batang Hari	0	0	0
05. Sungai Pagu	0	0	0
06. Pauh Duo	1	0	0
07. Koto Parik Gadang Diateh	2	0	0
<b>2020*</b>	<b>3</b>	<b>0</b>	<b>0</b>
<b>2019</b>	<b>3</b>	<b>0</b>	<b>0</b>

Catatan/Note : \*Data Tahun 2019

Sumber/Source : Dinas Pertanian Kabupaten Solok Selatan / Agriculture Extension Service of Solok Selatan Regency

**Tabel 5.1.19** Luas Lahan Sawah Menurut Jenis Pengairan dan Kecamatan 2020  
**Table** Area of Wet Land by Type of Irrigation and Subdistrict 2020

Kecamatan / Subdistrict	Irigasi/Irrigation			Tadah Hujan/Rain Fed		
	Satu Kali/ Once	Dua Kali/ Twice	Tiga Kali/ Third	Satu Kali/ Once	Dua Kali/ Twice	Tiga Kali/ Third
(1)	(2)	(3)	(4)	(5)	(6)	(7)
01. Sangir	0	328	2 382	100	0	0
02. Sangir Jujan	0	200	586	70	0	0
03. Sangir Balai Janggo	0	0	0	0	35	0
04. Sangir Batang Hari	0	66	390	15	0	0
05. Sungai Pagu	0	516	1 555	0	0	0
06. Pauh Duo	585	1 468	0	0	0	0
07. Koto Parik Gadang Diateh	0	570	1 361	0	0	0
<b>2020</b>	<b>585</b>	<b>3 148</b>	<b>6 274</b>	<b>185</b>	<b>35</b>	<b>0</b>
<b>2019</b>	<b>-</b>	<b>2 262</b>	<b>7 769</b>	<b>196</b>	<b>88</b>	<b>-</b>

Sumber/Source : Dinas Pertanian Kabupaten Solok Selatan / Agriculture Extension Service of Solok Selatan Regency

## 5.2 HORTIKULTURA HORTICULTURE

**Tabel** 5.2.1 **Luas Panen Tanaman Sayuran Menurut Kecamatan dan Jenis Tanaman (ha), 2019 dan 2020**  
**Table** *Harvested Area of Vegetables by Subdistrict and Kind of Plant (ha), 2019 and 2020*

Kecamatan Subdistrict	Bawang Merah/Shallot		Cabai/Chili	
	2019	2020*	2019	2020*
(1)	(2)	(3)	(4)	(5)
01. Sangir	175	175	276	175
02. Sangir Jujuan	0	0	31	0
03. Sangir Balai Janggo	0	0	16	0
04. Sangir Batang Hari	0	0	22	0
05. Sungai Pagu	20	20	34	20
06. Pauh Duo	83	83	106	83
07. Koto Parik Gadang Diateh	185	185	106	185
<b>Solok Selatan</b>	<b>463</b>	<b>463</b>	<b>591</b>	<b>463</b>

Catatan/Note : \* Data Tahun Sebelumnya

Bersambung/ To be continued



Lanjutan Tabel/*Continued Table 5.2.1*

Kecamatan Subdistrict	Kentang/ <i>Potato</i>		Kubis/ <i>Cabbage</i>		Terung/ <i>Egg Plant</i>	
	2019	2020	2019	2020	2019	2020
(1)	(6)	(7)	(8)	(9)	(10)	(11)
01. Sangir	201	191	115	90	87	84
02. Sangir Jujuan	0	0	0	0	25	24
03. Sangir Balai Janggo	0	0	0	0	6	2
04. Sangir Batang Hari	0	0	0	0	0	0
05. Sungai Pagu	0	0	0	0	2	11
06. Pauh Duo	0	0	0	0	11	6
07. Koto Parik Gadang Diateh	0	169	0	106	99	0
<b>Solok Selatan</b>	<b>201</b>	<b>360</b>	<b>115</b>	<b>196</b>	<b>230</b>	<b>127</b>

Bersambung/ *To be continued*

Lanjutan Tabel/*Continued Table 5.2.1*

Kecamatan Subdistrict	Petsai/ <i>Mustard Green</i>		Tomat/ <i>Tomato</i>		Kacang Panjang <i>/Cow Peas</i>	
	2019	2020	2019	2020	2019	2020
(1)	(12)	(13)	(14)	(15)	(16)	(17)
01. Sangir	0	0	69	67	67	75
02. Sangir Jujuan	0	0	0	0	22	23
03. Sangir Balai Janggo	0	0	0	0	3	4
04. Sangir Batang Hari	0	0	0	0	6	4
05. Sungai Pagu	0	0	0	0	0	0
06. Pauh Duo	1	0	0	0	8	6
07. Koto Parik Gadang Diateh	0	0	0	0	1	0
<b>Solok Selatan</b>	<b>1</b>	<b>0</b>	<b>69</b>	<b>67</b>	<b>107</b>	<b>102</b>

Bersambung/ *To be continued*

Lanjutan Tabel/*Continued Table 5.2.1*

Kecamatan Subdistrict	Buncis/Shap Bean		Ketimun/ Cucumber		Kangkung/ Swamp Cabbage	
	2019	2020	2019	2020	2019	2020
(1)	(18)	(19)	(20)	(21)	(22)	(23)
01. Sangir	63	63	77	81	12	12
02. Sangir Jujuan	0	0	0	0	18	18
03. Sangir Balai Janggo	0	0	8	2	3	1
04. Sangir Batang Hari	0	0	0	0	0	0
05. Sungai Pagu	2	2	6	10	0	0
06. Pauh Duo	8	6	13	9	8	3
07. Koto Parik Gadang Diateh	1	1	1	1	2	0
<b>Solok Selatan</b>	<b>74</b>	<b>72</b>	<b>105</b>	<b>103</b>	<b>43</b>	<b>34</b>

Sumber/Source : Dinas Pertanian Kabupaten Solok Selatan / *Agriculture Extension Service of Solok Selatan Regency*

**Tabel**  
**Table** 5.2.2

**Produksi Tanaman Sayuran Menurut Kecamatan dan Jenis Tanaman (ton), 2019 dan 2020**  
**Production of Vegetables by Subdistrict and Kind of Plant (ton), 2019 dan 2020**

Kecamatan Subdistrict	Bawang Merah/Shallot		Cabai/Chili	
	2019	2020	2019	2020
(1)	(2)	(3)	(4)	(5)
01. Sangir	1 770,0	1 903,4	4 404,0	1 569
02. Sangir Jujuan	0	0	137,2	138,9
03. Sangir Balai Janggo	0	0	355,1	263
04. Sangir Batang Hari	0	0	68,7	56
05. Sungai Pagu	178,1	157,5	298,5	320
06. Pauh Duo	642,2	820,4	1 112,4	1 587,6
07. Koto Parik Gadang Diateh	2 327,5	1 436,4	889,8	1 346,9
<b>Solok Selatan</b>	<b>4 917,8</b>	<b>4 317,7</b>	<b>7 265,7</b>	<b>5 281,4</b>

Bersambung/ To be continued

Lanjutan Tabel/Continued Table 5.2.2

Kecamatan Subdistrict	Kentang/Potato		Kubis/Cabbage		Terung/Egg Plant	
	2019	2020	2019	2020	2019	2020
(1)	(2)	(3)	(4)	(5)	(6)	(7)
01. Sangir	6 302,0	6 202,5	3 650,0	2 892	6 304,0	4 794
02. Sangir Jujuan	0	0	0	0	214,0	193
03. Sangir Balai Janggo	0	0	0	0	161,0	84
04. Sangir Batang Hari	0	0	0	0	0	0
05. Sungai Pagu	0	0	0	0	51,5	130,5
06. Pauh Duo	0	0	0	0	57,0	18
07. Koto Parik Gadang Diateh	0	0	0	0	23,3	3
<b>Solok Selatan</b>	<b>6 302,0</b>	<b>6 202,5</b>	<b>3 650,0</b>	<b>2 892</b>	<b>6 787,5</b>	<b>5 222,5</b>

Bersambung/ To be continued

Lanjutan Tabel/Continued Table 5.2.2

Kecamatan Subdistrict	Petsai / Mustard Green		Tomat / Tomato		Kacang Panjang / Cow Peas	
	2019	2020	2019	2020	2019	2020
(1)	(2)	(3)	(4)	(5)	(6)	(7)
01. Sangir	0	0	3 862,0	3 844	1 489,5	2 222,5
02. Sangir Jujuan	0	0	0	0	92,4	104,4
03. Sangir Balai Janggo	0	0	0	0	63,0	59,5
04. Sangir Batang Hari	0	0	0	0	7,4	11,6
05. Sungai Pagu	0	0	0	0	0	0
06. Pauh Duo	0	0	0	0	13,0	21
07. Koto Parik Gadang Diateh	4,0	0	0	0	11,3	0
<b>Solok Selatan</b>	<b>4,0</b>	<b>03 844</b>	<b>3 862,0</b>	<b>3 844</b>	<b>1 665,3</b>	<b>2 419</b>

Bersambung/ To be continued

Lanjutan Tabel/Continued Table 5.2.2

Kecamatan Subdistrict	Buncis/Shap Bean		Ketimun/ Cucumber		Kangkung/ Swamp Cabbage	
	2019	2020	2019	2020	2019	2020
(1)	(2)	(3)	(4)	(5)	(6)	(7)
01. Sangir	2 009,0	2 320	3 061,5	3 447	395,0	408
02. Sangir Jujuan	0	0	0	0	108,8	108,8
03. Sangir Balai Janggo	0	0	108,0	38,5	10,4	10
04. Sangir Batang Hari	0	0	0	0	0	0
05. Sungai Pagu	41,5	15	39,0	72,5	0	0
06. Pauh Duo	10,0	6	59,5	59,5	24,0	9
07. Koto Parik Gadang Diateh	14,5	1,5	16,0	3	4,0	0
<b>Solok Selatan</b>	<b>2 075,0</b>	<b>2 342,5</b>	<b>3 284,0</b>	<b>3 620,5</b>	<b>538,2</b>	<b>535,8</b>

Sumber/Source : Dinas Pertanian Kabupaten Solok Selatan / Agriculture Extension Service of Solok Selatan Regency

**Tabel**  
**Table** 5.2.3

**Luas Panen Tanaman Biofarmaka Menurut Kecamatan dan Jenis Tanaman (m<sup>2</sup>), 2018 dan 2020**  
**Harvested Area of Medicinal Plants by Subdistrict and Kind of Plant (m<sup>2</sup>), 2018 and 2020**

Kecamatan Subdistrict	Jahe/Ginger		Laos/Lengkuas/Galanga	
	2019	2020	2019	2020
(1)	(4)	(5)	(7)	(5)
01. Sangir	0	1 280	0	1 565
02. Sangir Jujan	3 448	3 282	0	0
03. Sangir Balai Janggo	0	0	0	0
04. Sangir Batang Hari	0	0	-0	0
05. Sungai Pagu	4 565	5 100	3 750	2 800
06. Pauh Duo	13 226	63 625	3 785	1 345
07. Koto Parik Gadang Diateh	535	818	7 850	14 225
<b>Solok Selatan</b>	<b>21 774</b>	<b>74 105</b>	<b>15 385</b>	<b>19 935</b>

Sumber/Source: BPS, Statistik Pertanian Hortikultura SPH-SBS/BPS-Statistics Indonesia, Agricultural Statistic for Horticulture SPH-SBS



Lanjutan Tabel/*Continued Table 5.2.3*

Kecamatan Subdistrict	Kapulaga/ <i>Java Cardamon</i>		Kunyit/ <i>Turmeric</i>	
	2019	2020	2019	2020
(1)	(6)	(7)	(8)	(9)
01. Sangir	0	0	0	650
02. Sangir Jujan	4 035	3 889	2 830	2 490
03. Sangir Balai Janggo	0	0	0	0
04. Sangir Batang Hari	0	0	0	0
05. Sungai Pagu	53 813	5 900	1 880	2 500
06. Pauh Duo	7 795	10 200	1 200	945
07. Koto Parik Gadang Diateh	1 354 140	3 671 360	230	231
<b>Solok Selatan</b>	<b>1 419 783</b>	<b>3 691 349</b>	<b>6 140</b>	<b>6 816</b>

Sumber/*Source* : Dinas Pertanian Kabupaten Solok Selatan / *Agriculture Extension Service of Solok Selatan Regency*

**Tabel 5.2.4** **Produksi Tanaman Biofarmaka Menurut Kecamatan dan Jenis Tanaman (kg), 2018 and 2020**  
**Production of Medicinal Plants by Subdistrict and Kind of Plant (kg) 2018 and 2020**

Kecamatan Subdistrict	Jahe/Ginger		Laos/Lengkuas/Galanga	
	2019	2020	2019	2020
(1)	(2)	(3)	(4)	(5)
01. Sangir	0	26 245	0	16 674
02. Sangir Jujan	37 891	76 241	0	0
03. Sangir Balai Janggo	0	0	0	0
04. Sangir Batang Hari	0	0	0	0
05. Sungai Pagu	8 910	10 160	7 050	7 000
06. Pauh Duo	23 156	109 878	6 437	5 980
07. Koto Parik Gadang Diateh	587	161 461	14 652	96 485
<b>Solok Selatan</b>	<b>70 544</b>	<b>383 985</b>	<b>28 139</b>	<b>126 139</b>

Sumber/Source : Dinas Pertanian Kabupaten Solok Selatan / Agriculture Extension Service of Solok Selatan Regency

Lanjutan Tabel/*Continued Table 5.2.4*

Kecamatan Subdistrict	Kapulaga/ <i>Java Cardamon</i>		Kunyit/ <i>Turmeric</i>	
	2019	2020	2019	2020
(1)	(2)	(3)	(4)	(5)
01. Sangir	0	4 054	0	12 889
02. Sangir Jujan	21 876	50 843	25 451	37 837
03. Sangir Balai Janggo	0	0	0	0
04. Sangir Batang Hari	0	0	0	0
05. Sungai Pagu	53 813	203 752	2 920	4 720
06. Pauh Duo	21 706	25 740	2 010	1 610
07. Koto Parik Gadang Diateh	2 366 268	4 401 639	280	80 327
<b>Solok Selatan</b>	<b>2 463 663</b>	<b>4 686 028</b>	<b>30 661</b>	<b>137 383</b>

Sumber/Source : Dinas Pertanian Kabupaten Solok Selatan / *Agriculture Extension Service of Solok Selatan Regency*

**Tabel**  
**Table** 5.2.5

**Luas Panen Tanaman Biofarmaka Menurut Jenis Tanaman  
(m<sup>2</sup>), 2017-2020**  
**Harvested Area of Medicinal Plants by Kind of Plant (m<sup>2</sup>),  
2017-2020**

Jenis Tanaman Kind of Plants	2017	2018	2019	2020
(1)	(2)	(3)	(4)	(5)
1. Jahe/ Ginger	30 423	12 946	21 774	73 707
2. Kapulaga/ Java Cordamon	316 303	231 217	1 419 783	1 221 989
3. Kunyit/ Tumeric	8 438	3 618	6 140	6 909
4. Laos/ Lengkas/ Galanga	25 585	12 114	15 385	9 710

Sumber/Source : Dinas Pertanian Kabupaten Solok Selatan / Agriculture Extension Service of Solok Selatan Regency

**Tabel**  
**Table** 5.2.6

**Produksi Tanaman Biofarmaka Menurut Jenis Tanaman (kg), 2017-2020**  
**Production of Medicinal Plants by Kind of Plant (kg), 2016-2019**

Jenis Tanaman Kind of Plants	2017	2018	2019	2020
(1)	(2)	(3)	(4)	(5)
1. Jahe/ Ginger	49 891	24 071	68 092	218 730
2. Kapulaga/ Java Cordamon	910 462	1 707 657	2 463 663	5 337 728
3. Kunyit/ Tumeric	8 806	7 693	30 661	57 858
4. Laos/ Lengkas/ Galanga	8 265	30 626	28 139	56 539

Sumber/Source : Dinas Pertanian Kabupaten Solok Selatan / Agriculture Extension Service of Solok Selatan Regency

**Tabel**  
**Table 5.2.7****Produksi Buah-buahan Menurut Kecamatan dan Jenis Tanaman (ton), 2019 and 2020**  
**Production of Fruits by Subdistrict and Kind of Plant (ton), 2019 and 2020**

Kecamatan Subdistrict	Alpokot/ Avocados		Duku / Duku		Durian / Durian	
	2019	2020	2019	2020	2019	2020
(1)	(2)	(3)	(4)	(5)	(6)	(7)
01. Sangir	47,6	125,20	0	0,00	5,1	43,20
02. Sangir Jujuan	6,2	6,40	0	0,00	0	0,00
03. Sangir Balai Janggo	13,2	21,50	3,2	3,30	14,8	7,70
04. Sangir Batang Hari	24,1	42,60	0	7,50	0	22,00
05. Sungai Pagu	10,9	15,00	1,8	0,50	100,5	10,80
06. Pauh Duo	20,1	119,00	0	0,00	34,1	0,00
07. Koto Parik Gadang Diateh	77,9	103,90	0	0,00	2,7	198,70
<b>Solok Selatan</b>	<b>200,0</b>	<b>433,60</b>	<b>5,0</b>	<b>11,30</b>	<b>157,2</b>	<b>282,40</b>

Sumber/Source : Dinas Pertanian Kabupaten Solok Selatan / Agriculture Extension Service of Solok Selatan Regency

Lanjutan Tabel/Continued Table 5.2.7

Kecamatan Subdistrict	Jambu Biji / Guava		Jeruk / Orange		Mangga / Mango	
	2019	2020	2019	2020	2019	2020
(1)	(8)	(9)	(10)	(11)	(12)	(13)
01. Sangir	66,9	54,70	2 115,2	4 079,30	15,5	16,50
02. Sangir Jujuan	10,7	9,70	0	0,00	9,0	18,80
03. Sangir Balai Janggo	2,3	3,30	6,8	8,50	7,6	1,10
04. Sangir Batang Hari	3,0	2,00	20,5	2,50	5,0	18,40
05. Sungai Pagu	19,9	2,40	47,0	123,50	10,1	4,80
06. Pauh Duo	69,1	89,60	545,5	1 090,00	0	0,00
07. Koto Parik Gadang Diateh	119,1	103,10	547,2	542,40	61,7	62,00
<b>Solok Selatan</b>	<b>291,0</b>	<b>264,80</b>	<b>1 167,0</b>	<b>5 846,20</b>	<b>108,9</b>	<b>121,60</b>

Bersambung/ To be continued

Lanjutan Tabel/Continued Table 5.2.7

Kecamatan Subdistrict	Manggis/ Manggis		Nangka/ Jack Fruit		Nenas / Pineapple	
	2019	2020	2019	2020	2019	2020
(1)	(14)	(15)	(16)	(17)	(18)	(19)
01. Sangir	108,3	498,00	88,6	146,70	6,5	3,20
02. Sangir Jujan	18,6	0,00	87,2	67,00	0,7	0,70
03. Sangir Balai Janggo	12,8	2,90	16,8	14,10	1,2	1,20
04. Sangir Batang Hari	0	60,00	25,1	154,80	4,4	6,90
05. Sungai Pagu	1,5	38,00	53,6	90,00	1,5	4,90
06. Pauh Duo	17,5	0,00	62	114,00	0,9	15,20
07. Koto Parik Gadang Diateh	400	300,00	64,9	58,00	11,5	34,70
<b>Solok Selatan</b>	<b>558,7</b>	<b>898,90</b>	<b>398,2</b>	<b>644,60</b>	<b>26,7</b>	<b>66,80</b>

Bersambung/ To be continued



Lanjutan Tabel/*Continued Table 5.2.7*

Kecamatan Subdistrict	Pepaya / <i>Papaya</i>		Pisang / <i>Banana</i>		Rambutan / <i>Rambutan</i>	
	2019	2020	2019	2020	2019	2020
(1)	(20)	(21)	(22)	(23)	(24)	(25)
01. Sangir	114,4	249	84,1		0	
02. Sangir Jujuan	4,1		25,3		0	
03. Sangir Balai Janggo	21,1		21,5		10,4	
04. Sangir Batang Hari	16,8		103,5		12,0	
05. Sungai Pagu	9,4		8,9		133,6	
06. Pauh Duo	83,8		124,6		0	
07. Koto Parik Gadang Diateh	131,2		209,6		0,7	
<b>Solok Selatan</b>	<b>380,8</b>		<b>577,5</b>		<b>156,7</b>	

Bersambung/ *To be continued*

Lanjutan Tabel/*Continued Table 5.2.7*

Kecamatan <i>Subdistrict</i>	Belimbing / <i>Belimbing</i>		Jambu Air / <i>Guava</i>		Jeruk Besar / <i>Big Orange</i>	
	2019	2020	2019	2020	2019	2020
(1)	(26)	(27)	(28)	(29)	(30)	(31)
01. Sangir	3,2	246,00	45,4	562,80	0	0,00
02. Sangir Jujuan	7,6	32,00	0	25,50	0	0,00
03. Sangir Balai Janggo	11,6	19,10	2,8	20,00	2,6	2,60
04. Sangir Batang Hari	1,1	19,50	0,5	126,00	0	330,00
05. Sungai Pagu	2	36,90	6,6	5,80	0,5	185,00
06. Pauh Duo	0	105,30	0	1 200,90	0	0,00
07. Koto Parik Gadang Diateh	11,7	641,70	38,8	2 086,60	0	1,20
<b>Solok Selatan</b>	<b>37,2</b>	<b>1 100,50</b>	<b>94,1</b>	<b>4 027,60</b>	<b>3,1</b>	<b>518,80</b>

Bersambung/ *To be continued*

Lanjutan Tabel/*Continued Table 5.2.7*

Kecamatan Subdistrict	Salak / Salak		Sawo / Sawo		Markisa / Passion fruit	
	2019	2020	2019	2020	2019	2020
(1)	(32)	(33)	(34)	(35)	(36)	(37)
01. Sangir	2,1	0,40	2,2	46,20	0	0
02. Sangir Jujuan	0	0,00	2,0	6,10	0	0
03. Sangir Balai Janggo	10,4	10,40	10	10,00	0	0
04. Sangir Batang Hari	0	0,00	8,4	0,70	0	0
05. Sungai Pagu	0,1	0,20	19,5	4,20	0	0
06. Pauh Duo	0	1,00	11,2	51,20	0	0
07. Koto Parik Gadang Diateh	7,2	5,40	8,7	9,10	0	0
<b>Solok Selatan</b>	<b>19,8</b>	<b>17,40</b>	<b>62</b>	<b>127,50</b>	<b>0</b>	<b>0</b>

Bersambung/ *To be continued*

Lanjutan Tabel/*Continued Table 5.2.7*

Kecamatan Subdistrict	Sirsak / Soursoop		Sukun / Breadfruit		Apel / Apple	
	2019	2020	2019	2020	2019	2020
(1)	(38)	(39)	(40)	(41)	(42)	(43)
01. Sangir	34,5	36,60	0	0,00	0	0
02. Sangir Jujuan	4,9	20,00	2,3	5,10	0	0
03. Sangir Balai Janggo	1,8	1,60	0	0,00	0	0
04. Sangir Batang Hari	20,4	252,50	0	0,00	0	0
05. Sungai Pagu	10,2	18,40	23,5	0,00	0	0
06. Pauh Duo	14	62,80	4	17,10	0	0
07. Koto Parik Gadang Diateh	76,2	64,30	2,5	10,70	0	0
<b>Solok Selatan</b>	<b>162,0</b>	<b>456,20</b>	<b>32,3</b>	<b>32,90</b>	<b>0</b>	<b>0</b>

Catatan/Note : \* Pada tahun 2018 data komoditas tersebut tidak tersedia

Sumber/Source : Dinas Pertanian Kabupaten Solok Selatan / *Agriculture Extension Service of Solok Selatan Regency*

**Tabel**  
**Table** 5.2.8

**Produksi Tanaman Sayuran Menurut Jenis Tanaman di Kabupaten Solok Selatan (Ton) 2017-2020**  
**Production of Vegetable by Kind of Crop in Solok Selatan Regency (Ton) 2017-2020**

Jenis Tanaman / Kind of Crop	2017	2018	2019	2020
(1)	(2)	(3)	(4)	(5)
01. <b>Bawang Merah / Shallot</b>	458,6	4 394,3	4 917,8	4 317,70
02. <b>Bawang Putih / Garlit</b>	0-	0-	0,1	5,00
03. <b>Bawang Daun / Leeks</b>	0,03	0	0	0,00
04. <b>Kentang / Potato</b>	663,8	5 760,0	6 302,0	6 202,50
05. <b>Kubis / Cabbage</b>	223,6	3 502,0	3 650,0	2 892,00
06. <b>Petsai / Mustard Green</b>	0-	13,8	4,0	0,00
07. <b>Kacang Panjang / Cow Peas</b>	85,9	1 725,3	840,5	2 419,00
08. <b>Cabe / Chili Paper</b>	345,1	7 557,5	2 960,4	8 281,40
09. <b>Tomat / Tomato</b>	149,7	4 160,0	1 948,0	3 844,00
10. <b>Terung / Egg Plant</b>	234,6	8 103,7	4 177,5	5 219,80
11. <b>Buncis / Shap Bean</b>	77,2	2 620,7	1 251,0	2 342,50
12. <b>Ketimun / Cucumber</b>	122,4	3 143,3	1 997,5	3 620,50
13. <b>Kangkung / Swamp Cabbage</b>	24,0	845,5	260,9	535,80
<b>Solok Selatan</b>	<b>2 384,93</b>	<b>41 826,1</b>	<b>28 309,7</b>	<b>39 680,20</b>

Sumber/Source : Dinas Pertanian Kabupaten Solok Selatan / Agriculture Extension Service of Solok Selatan Regency

**Tabel**  
**Table** 5.2.9

**Luas Panen Tanaman Sayuran Menurut Jenis Tanaman di Kabupaten Solok Selatan (Ha) 2017-2020**  
**Planted Area of Vegetable by Kind of Crop in Solok Selatan Regency (Ha) 2017-2020**

Jenis Tanaman / Kind of Crop	2017	2018	2019	2020
(1)	(2)	(3)	(4)	(5)
01. <b>Bawang Merah / Shallot</b>	482	400	463	467,00
02. <b>Bawang Putih / Garlit</b>	0	0	0	10,00
03. <b>Bawang Daun / Leeks</b>	0	0	0	0,00
04. <b>Kentang / Potato</b>	206	180	201	191,00
05. <b>Kubis / Cabbage</b>	66	103	115	90,00
06. <b>Petsai / Mustard Green</b>	0	176	1	0,00
07. <b>Kacang Panjang / Cow Peas</b>	156	139	107	112,00
08. <b>Cabe / Chili Paper</b>	568	558	591	598,00
09. <b>Tomat / Tomato</b>	56	68	69	67,00
10. <b>Terung / Egg Plant</b>	143	155	133	129,00
11. <b>Buncis / Shap Bean</b>	55	81	74	72,00
12. <b>Ketimun / Cucumber</b>	90	93	105	103,00
13. <b>Kangkung / Swamp Cabbage</b>	41	42	43	34,00
<b>Solok Selatan</b>	<b>1 864</b>	<b>1 995</b>	<b>1 903</b>	<b>1 873,00</b>

Sumber/Source : Dinas Pertanian Kabupaten Solok Selatan / Agriculture Extension Service of Solok Selatan Regency

**Tabel 5.2.10** Banyaknya Pohon dan Produksi Buah-buahan Menurut Jenis Komoditi di Kabupaten Solok Selatan 2020  
**Table** *Number of Trees and Production of Fruits by Kind of Commodity in Solok Selatan Regency 2020/Tree)*

Jenis Tanaman / Kind of Crop	Banyaknya Pohon Number of Trees	Banyaknya Pohon Yang Dipanen	Produksi / Production (Ton)
(1)	(2)	(3)	(4)
01. Alpokat / Avocados	9 279,00	2 065,00	433,60
02. Duku / Duku	607,00	177,00	11,30
03. Durian / Durian	40 740,00	5 198,00	282,40
04. Jambu Biji / Guava	9 743,00	2 751,00	264,80
05. Jeruk / Orange	124 912,00	27 020,00	5 846,20
06. Mangga / Manggo	10 203,00	602,00	121,60
07. Manggis / Manggis	35 408,00	6 586,00	898,90
08. Nangka / Jack Fruit	26 714,00	2 668,00	644,60
09. Nenas / Pineapple	3 457,00	1 315,00	66,80
10. Pepaya / Pepaya	8 152,00	4 734,00	1 103,50
11. Pisang / Banana	31 698,00	12 671,00	4 027,90
12. Rambutan / Hairy Fruit	14 165,00	2 742,00	530,90
13. Sawo / Chicc	1 994,00	617,00	127,50
13. Lainnya / Others	317 072,00	69 146,00	14 360,00
<b>2020</b>	<b>317 072,00</b>	<b>69 146,00</b>	<b>14 360,00</b>
<b>2019</b>	<b>618 556</b>	<b>66 507</b>	<b>6 132,5</b>

Sumber/Source : Dinas Pertanian Kabupaten Solok Selatan / Agriculture Extension Service of Solok Selatan Regency

### 5.3 PERKEBUNAN ESTATE CROPS

**Tabel** 5.3.1 **Luas Areal Tanaman Perkebunan Rakyat Menurut Kecamatan dan Jenis Tanaman (ha), 2019 dan 2020**  
**Table** 5.3.1 **Planted Area of Smallholder Estate Crops by Subdistrict and Type of Crops (ha), 2019 and 2020**

Kecamatan Subdistrict	Kelapa Sawit/Oil Palm		Kelapa/Coconut	
	2019	2020	2019	2020
(1)	(2)	(3)	(4)	(5)
01. Sangir	444	421	300	304
02. Sangir Jujuan	686	921	384	375
03. Sangir Balai Janggo	964	5 090	99	96
04. Sangir Batang Hari	944	2 797	203	204
05. Sungai Pagu	0	0	390	377
06. Pauh Duo	0	0	243	249
07. Koto Parik Gadang Diateh	0	0	198	212
<b>Solok Selatan</b>	<b>3 038</b>	<b>9 229</b>	<b>1 817</b>	<b>1 817</b>

Bersambung/ To be continued



Lanjutan Tabel/*Continued Table 5.3.1*

Kecamatan Subdistrict	Karet/Rubber		Kopi/Coffee (Robusta)		Kopi Arabika
	2019	2020	2019	2020	2020
(1)	(6)	(7)	(8)	(9)	(10)
01. Sangir	1 121	1 172	1 063	450	779
02. Sangir Jujuan	4 449	4 402	806	778	0
03. Sangir Balai Janggo	3 093	3 114	181	186	0
04. Sangir Batang Hari	5 104	5 076	598	580	0
05. Sungai Pagu	1 053	1 048	261	278	0
06. Pauh Duo	1 050	1 046	967	763	247
07. Koto Parik Gadang Diateh	817	825	384	289	128
<b>Solok Selatan</b>	<b>16 687</b>	<b>16 683</b>	<b>4 260</b>	<b>3 324</b>	<b>1 154</b>

Bersambung/ *To be continued*

Lanjutan Tabel/*Continued Table 5.3.1*

Kecamatan Subdistrict	Kakao/Cocoa		Kayu Manis/Cassiavera	
	2019	2020	2019	2020
(1)	(10)	(11)	(12)	(13)
01. Sangir	308	308	414	429
02. Sangir Jujuan	434	436	732	735
03. Sangir Balai Janggo	155	156	206	206
04. Sangir Batang Hari	589	581	91	91
05. Sungai Pagu	252	252	79	77
06. Pauh Duo	309	309	93	100
07. Koto Parik Gadang Diateh	335	337	51	57
<b>Solok Selatan</b>	<b>2 382</b>	<b>2 379</b>	<b>1 666</b>	<b>1 695</b>

Bersambung/ *To be continued*

Lanjutan Tabel/Continued Table 5.3.1

Kecamatan Subdistrict	Cengkeh/Clove		Aren/Aren	
	2019	2020	2019	2020
(1)	(14)	(15)	(16)	(17)
01. Sangir	0	0	1	1
02. Sangir Jujuan	8	8	7	7
03. Sangir Balai Janggo	0	0	0	0
04. Sangir Batang Hari	7	7	9	9
05. Sungai Pagu	9	9	1	1
06. Pauh Duo	0	0	0	0
07. Koto Parik Gadang Diateh	0	0	6	6
<b>Solok Selatan</b>	<b>24</b>	<b>24</b>	<b>24</b>	<b>24</b>

Bersambung/ To be continued

Lanjutan Tabel/*Continued Table 5.3.1*

Kecamatan Subdistrict	Pala/Nutmeg		Merica/Pepper	
	2019	2020	2019	2020
(1)	(18)	(19)	(20)	(21)
01. Sangir	0	0	0	0
02. Sangir Jujuan	0	0	0	0
03. Sangir Balai Janggo	0	0	0	0
04. Sangir Batang Hari	0	0	0	0
05. Sungai Pagu	0	0	0	0
06. Pauh Duo	0	0	0	0
07. Koto Parik Gadang Diäteh	0	0	0	0
<b>Solok Selatan</b>	<b>0</b>	<b>0</b>	<b>0</b>	<b>0</b>

Bersambung/ *To be continued*

Lanjutan Tabel/*Continued Table 5.3.1*

Kecamatan Subdistrict	Jahe/Ginger		Gardamunggu	
	2019	2020	2019	2020
(1)	(22)	(23)	(24)	(25)
01. Sangir	0	0	93	93
02. Sangir Jujuan	0	0	120	115
03. Sangir Balai Janggo	0	0	27	28
04. Sangir Batang Hari	0	0	85	86
05. Sungai Pagu	0	0	68	70
06. Pauh Duo	0	0	65	69
07. Koto Parik Gadang Diateh	0	0	205	197
<b>Solok Selatan</b>	<b>0</b>	<b>0</b>	<b>663</b>	<b>658</b>

Bersambung/ *To be continued*

Lanjutan Tabel/*Continued Table* 5.3.1

Kecamatan Subdistrict	Jarak		Lainnya/Others (Pinang)	
	2019	2020	2019	2020
(1)	(26)	(27)	(28)	(29)
01. Sangir	0	0	0	88
02. Sangir Jujuan	0	0	0	234
03. Sangir Balai Janggo	0	0	0	58
04. Sangir Batang Hari	0	0	0	121
05. Sungai Pagu	0	0	0	160
06. Pauh Duo	0	0	0	201
07. Koto Parik Gadang Diateh	0	0	0	64
<b>Solok Selatan</b>	<b>0</b>	<b>0</b>	<b>0</b>	<b>926</b>

Sumber/Source : Dinas Pertanian Kabupaten Solok Selatan / *Agriculture Extension Service of Solok Selatan Regency*

**Tabel**  
**Table** 5.3.2

**Produksi Perkebunan Rakyat Menurut Kecamatan dan Jenis Tanaman (ton), 2019 dan 2020**  
**Production of Smallholder Estate by Subdistrict and Type of Crops (ton), 2019 and 2020**

Kecamatan Subdistrict	Kelapa Sawit/Oil Palm		Kelapa/Coconut	
	2019	2020	2019	2020
(1)	(2)	(3)	(4)	(5)
01. Sangir	1 619,58	1,641,120	351,40	364,480
02. Sangir Jujuan	2 688,48	3,718,820	453,69	436,840
03. Sangir Balai Janggo	3 831,51	25,032,340	116,62	107,200
04. Sangir Batang Hari	3 920,01	13,123,700	234,72	226,460
05. Sungai Pagu	0	0	460,77	428,800
06. Pauh Duo	0	0	277,85	282,740
07. Koto Parik Gadang Diateh	0	0	220,29	231,820
<b>Solok Selatan</b>	<b>12 059,58</b>	<b>43,515,980</b>	<b>2 115,34</b>	<b>2,078,340</b>

Bersambung/ To be continued

Lanjutan Tabel/*Continued Table 5.3.2*

Kecamatan Subdistrict	Karet/Rubber		Kopi/Coffee (Robusta)		Kopi/Coffee Arabika
	2019	2020	2019	2020	2020
(1)	(6)	(7)	(8)	(9)	(10)
01. Sangir	1 021,15	750,792	765,58	341,044	450,492
02. Sangir Jujuan	3 924,11	2.736.336	493,64	440,220	0
03. Sangir Balai Janggo	2 580,41	1,779,752	129,71	145,728	0
04. Sangir Batang Hari	4 426,83	3,059,848	413,01	373,428	0
05. Sungai Pagu	981,41	687,136	171,72	183,172	0
06. Pauh Duo	949,19	657,488	606,87	456,412	138,880
07. Koto Parik Gadang Diateh	741,70	521,456	203,83	169,004	65,968
<b>Solok Selatan</b>	<b>14 624,80</b>	<b>10,192,808</b>	<b>2 784,36</b>	<b>2,109,008</b>	<b>655,340</b>

Bersambung/ *To be continued*



Lanjutan Tabel/*Continued Table 5.3.2*

Kecamatan Subdistrict	Kakao/Cocoa		Kayu Manis/Cassiavera	
	2019	2020	2019	2020
(1)	(10)	(11)	(12)	(13)
01. Sangir	147,49	130,592	644,84	639,408
02. Sangir Jujuan	164,92	148,400	1 064,14	1,051,512
03. Sangir Balai Janggo	76,15	66,992	270,72	266,112
04. Sangir Batang Hari	258,28	228,960	103,37	101,640
05. Sungai Pagu	107,04	94,976	88,37	85,008
06. Pauh Duo	127,29	113,632	110,89	112,728
07. Koto Parik Gadang Diateh	146,47	130,592	48,88	48,048
<b>Solok Selatan</b>	<b>1 027,64</b>	<b>914,144</b>	<b>2 331,21</b>	<b>2,304,456</b>

Sumber/Source : Dinas Pertanian Kabupaten Solok Selatan / *Agriculture Extension Service of Solok Selatan Regency*

Lanjutan Tabel/*Continued Table* 5.3.2

Kecamatan Subdistrict	Cengkeh/ <i>Clove</i>		Aren/ <i>Aren</i>	
	2019	2020	2019	2020
(1)	(14)	(15)	(16)	(17)
01. Sangir	0	0	0	0
02. Sangir Jualan	1,48	1,602	10,23	33,580
03. Sangir Balai Janggo	0	0	0	0
04. Sangir Batang Hari	1,15	1,092	12,27	40,296
05. Sungai Pagu	1,85	2,038	0	0
06. Pauh Duo	0	0	0	0
07. Koto Parik Gadang Diatch	0	0	8,18	26,864
<b>Solok Selatan</b>	<b>4,48</b>	<b>4,732</b>	<b>30,68</b>	<b>100,740</b>

Bersambung/ *To be continued*

Lanjutan Tabel/Continued Table 5.3.2

Kecamatan Subdistrict	Pala/Nutmeg		Merica/Pepper	
	2019	2020	2019	2020
(1)	(18)	(19)	(20)	(21)
01. Sangir	0	0	0	0
02. Sangir Jujuan	0	0	0	0
03. Sangir Balai Jango	0	0	0	0
04. Sangir Batang Hari	0	0	0	0
05. Sungai Pagu	0	0	0	0
06. Pauh Duo	0	0	0	0
07. Koto Parik Gadang Diateh	0	0	0	0
<b>Solok Selatan</b>	<b>0</b>	<b>0</b>	<b>0</b>	<b>0</b>

Bersambung/ To be continued

Lanjutan Tabel/*Continued Table 5.3.2*

Kecamatan Subdistrict	Jahe/Ginger		Gardamunggu	
	2019	2020	2019	2020
(1)	(22)	(23)	(24)	(25)
01. Sangir	0	0	24,93	25,810
02. Sangir Jujuan	0	0	33,85	34,265
03. Sangir Balai Janggo	0	0	6,68	7,120
04. Sangir Batang Hari	0	0	20,94	21,360
05. Sungai Pagu	0	0	16,90	18,245
06. Pauh Duo	0	0	14,68	16,910
07. Koto Parik Gadang Diateh	0	0	59,57	59,630
<b>Solok Selatan</b>	<b>0</b>	<b>0</b>	<b>177,55</b>	<b>183,340</b>

Bersambung/ *To be continued*

Lanjutan Tabel/Continued Table 5.3.2

Kecamatan Subdistrict	Jarak		Lainnya/Others (Pinang)	
	2019	2020	2019	2020
(1)	(26)	(27)	(28)	(29)
01. Sangir	0	0	0	24,448
02. Sangir Jujuan	0	0	0	72,962
03. Sangir Balai Janggo	0	0	0	16,044
04. Sangir Batang Hari	0	0	0	38,582
05. Sungai Pagu	0	0	0	54,626
06. Pauh Duo	0	0	0	67,996
07. Koto Parik Gadang Diateh	0	0	0	17,572
<b>Solok Selatan</b>	<b>0</b>	<b>0</b>	<b>0</b>	<b>292,230</b>

Sumber/Source : Dinas Pertanian Kabupaten Solok Selatan / Agriculture Extension Service of Solok Selatan Regency

**Tabel**  
**Table** 5.3.3

**Jumlah Petani ( KK ) Perkebunan Menurut Jenis Komoditi dan Kecamatan, 2020**  
**Number of Estate Farmers by Kind of Comodity and Subdistrict, 2020**

Kecamatan / Subdistrict	*Karet / Rubber	*Kelapa / Coconut	*Kayu Manis / Casia-Vera	*Cengkeh / Clove	*Pinang / Areca	*Enau / Enau	*Pala / Nutmeg	*Kopi Robusta / Robusta Coffee
(1)	(2)	(3)	(4)	(5)	(6)	(7)	(8)	(9)
01. Sangir	527	637	475	0	188	3	0	208
02. Sangir Jujuan	2 299	750	1 783	8	507	22	0	783
03. Sangir Balai Janggo	1 258	329	433	0	212	0	0	97
04. Sangir Batang Hari	2 609	510	1 734	7	160	24	0	568
05. Sungai Pagu	526	760	553	9	276	2	0	169
06. Pauh Duo	519	615	332	0	501	0	0	782
07. Koto Parik Gadang Diateh	489	522	302	0	114	14	0	181
<b>2020</b>	<b>8 227</b>	<b>4 119</b>	<b>5 612</b>	<b>24</b>	<b>1 958</b>	<b>65</b>	<b>0</b>	<b>2 788</b>
<b>2019</b>	<b>8 227</b>	<b>4 119</b>	<b>5 612</b>	<b>24</b>	<b>1 958</b>	<b>65</b>	<b>0</b>	<b>2 788</b>

Catatan / Note : \* Data Tahun Sebelumnya

Bersambung/ To be continued

Lanjutan Tabel/*Continued Table 5.3.3*

Kecamatan / Subdistrict	Kopi Arabica / Arabica Coffee	Merica / Pepper	Laos / Galingale	Kemiri / Walnut	Teh / Tea	Jahe / Ginger	Coklat / Cocoa	Garda- munggu	Kelapa Sawit
(1)	(10)	(11)	(12)	(13)	(14)	(15)	(16)	(17)	(18)
01. Sangir	207	0	0	0	0	0	184	37	76
02. Sangir Jujuan	0	0	0	0	0	0	309	37	214
03. Sangir Balai Janggo	0	0	0	0	0	0	82	24	445
04. Sangir Batang Hari	0	0	0	0	0	0	391	30	542
05. Sungai Pagu	0	0	0	0	0	0	188	32	-
06. Pauh Duo	75	0	0	0	0	0	182	38	-
07. Koto Parik Gadang Diateh	41	0	0	0	0	0	177	54	-
<b>2020</b>	<b>323</b>	<b>0</b>	<b>0</b>	<b>0</b>	<b>0</b>	<b>0</b>	<b>1513</b>	<b>252</b>	<b>1277</b>
<b>2019</b>	<b>323</b>	<b>0</b>	<b>0</b>	<b>0</b>	<b>0</b>	<b>0</b>	<b>1513</b>	<b>252</b>	<b>1277</b>

Sumber/Source : Dinas Pertanian Kabupaten Solok Selatan / *Agriculture Extension Service of Solok Selatan Regency*

**Tabel**  
**Table** 5.3.4

**Luas Kawasan Hutan Menurut Fungsinya Tahun 2020**  
**Forest Area by Function 2020**

Jenis Hutan/ Kind of forest	Luas/ Area	Persentase dari Luas Kabupaten/ Percentage of Regency Area
(1)	(2)	(3)
01. Hutan P P A / Natural Preserves	66 287	19,81
02. Hutan Lindung/ Protected Forest	61 332	18,33
03. Hutan Produksi Terb/ United Production Forest	53 606	16,02
04. Hutan Produksi/ Production Forest	12 240	3,66
05. Hutan Produksi yang Dikonversikan/ Covertible Production Forest	12 927	3,86
06. Lainnya/ Others	128 228	38,32
<b>2020</b>		
<b>2019</b>	<b>334 620</b>	<b>100,00</b>

Sumber/Source : Dinas Kehutanan Kabupaten Solok Selatan / Forestry Service of Solok Selatan Regency



**Tabel**  
**Table** 5.3.5

**Produksi hasil Hutan Non HPH Menurut Jenisnya per bulan, 2020**  
**Monthly Volume of The Forestry Products Produced by Non HPH Holders by Kind of Product, 2020**

Bulan / Month	Kayu Olahan ( m3 )	Log	BBS	Hasil Hutan Lainnya / Others Kinds of Forestry Product		
				Manau / Strong Rotan ( Btg )	Rotan ( ton )	Tabu-Tabu ( Btg )
(1)	(2)	(3)	(4)	(5)	(6)	(7)
1. Januari / January	0	0	0	0	0	0
2. Februari / February	0	0	0	0	0	0
3. Maret / March	0	0	0	0	0	0
4. April / April	0	0	0	0	0	0
5. Mei / May						
6. Juni / June	0	0	0	0	0	0
7. Juli / July						
8. Agustus / August	0	0	0	0	0	0
9. September / September						
10. Oktober / October	0	0	0	0	0	0
11. November / November						
12. Desember / December	0	0	0	0	0	0
<b>2020</b>						

Bersambung/ To be continued

Lanjutan Tabel/*Continued Table 5.3.5*

Hasil Hutan Lainnya / Others Kinds of Forestry Product				
Bulan / Month	Sarang Burung Layang- Layang / Birds Nest ( Ton )	Getah Pinnus ( Kg )	Kulit Kayu / Tree Bark ( Ton )	Damar / Damar ( Kg )
(1)	(4)	(5)	(6)	(7)
1. Januari / <i>January</i>	0,208	0	0	0
2. Februari / <i>February</i>	0	0	0	0
3. Maret / <i>March</i>	0	0	0	0
4. April / <i>April</i>	0,193	0	0	0
5. Mei / <i>May</i>	0	0	0	0
6. Juni / <i>June</i>	0	0	0	0
7. Juli / <i>July</i>	0,190	0	0	0
8. Agustus / <i>August</i>	0	0	0	0
9. September / <i>September</i>	0	0	0	0
10. Oktober / <i>October</i>	0	0	0	0
11. November / <i>November</i>	0,186	0	0	0
12. Desember / <i>December</i>	0	0	0	0
<b>2020</b>	<b>0,777</b>	<b>0</b>	<b>0</b>	<b>0</b>

Catatan / Note : Data belum tersedia pada sumber data

Sumber/Source : Dinas Kehutanan Kabupaten Solok Selatan / *Forestry Service of Solok Selatan Regency*

**5.4 PETERNAKAN  
FARM**

**Tabel 5.4.1 Populasi Ternak Besar / Kecil Menurut Jenisnya dan Kecamatan di Kabupaten Solok Selatan 2020**  
*Large/small livestock populations by type and subdistrict in Solok Selatan Regency 2020*

Kecamatan/ Subdistrict	Jenis Ternak / Types of livestock			
	Sapi / Cow	Kerbau / Buffalo	Kuda / Horse	Kambing / Goat
(1)	(2)	(3)	(4)	(5)
01. Sangir	2 497	1 052	0	2 807
02. Sangir Jujuan	1 558	1 330	0	1 091
03. Sangir Balai Janggo	3 732	596	0	867
04. Sangir Batang Hari	408	1 132	0	1 675
05. Sungai Pagu	471	303	0	527
06. Pauh Duo	1 104	425	0	96
07. Koto Parik Gadang Diateh	1 043	339	0	625
<b>2020</b>	<b>10 813</b>	<b>5 177</b>	<b>0</b>	<b>7 688</b>
<b>2019</b>	<b>10 603</b>	<b>6 951</b>	<b>0</b>	<b>9 346</b>

Sumber/Source : Dinas Peternakan Kabupaten Solok Selatan / Agriculture Extension Service of Solok Selatan Regency

**Tabel**  
**Table** 5.4.2**Populasi Ternak Unggas Menurut Jenis Ternak dan Kecamatan di Kabupaten Solok Selatan 2020**  
*Poultry populations by cattle and subdistrict in Solok Selatan Regency 2020*

Kecamatan/ Subdistrict	Jenis Ternak / Types of livestock				
	Ayam Ras Petelur / Chicken Egg Laying	Ayam Ras Pedaging / Chicken Broiler	Ayam Buras / Village Hen	Itik / Duck	Puyuh / Quail
(1)	(2)	(3)	(4)	(5)	(6)
01. Sangir	3 800	0	28 512	8 364	28 000
02. Sangir Jualan	499	0	9 234	1 326	0
03. Sangir Balai Janggo	0	0	1 101	1312	0
04. Sangir Batang Hari	0	0	0	703	0
05. Sungai Pagu	0	0	38 102	4 734	3 000
06. Pauh Duo	0	0	15 773	7 712	7 500
07. Koto Parik Gadang Diateh	3 400	0	81 258	7 878	1 070
<b>2020</b>	<b>7 699</b>	<b>0</b>	<b>173 980</b>	<b>32 029</b>	<b>39 570</b>
<b>2019</b>	<b>97 807</b>	<b>5 000</b>	<b>86 773</b>	<b>31 250</b>	<b>3 581</b>

Sumber/Source : Dinas Peternakan Kabupaten Solok Selatan / Agriculture Extension Service of Solok Selatan Regency

**Tabel**  
**Table** 5.4.3

**Populasi Ternak Kelinci dan Hewan Anjing\* Menurut Kecamatan di Kabupaten Solok Selatan 2020**  
*Animal population rabbit and animal dog by subdistrict in Solok Selatan Regency 2020*

Kecamatan/ Subdistrict	Jenis Ternak / Types of livestock	
	Kelinci / Rabbit	Anjing* / Dog
(1)	(2)	(3)
01. Sangir	0	1 097
02. Sangir Jujuan	0	1 443
03. Sangir Balai Janggo	0	2 325
04. Sangir Batang Hari	0	1 373
05. Sungai Pagu	48	1 611
06. Pauh Duo	8	826
07. Koto Parik Gadang Diateh	59	1 515
<b>2020</b>	<b>115</b>	<b>10 190</b>
<b>2019</b>	<b>226</b>	<b>10 935</b>

Catatan / Note : \* Sudah termasuk anjing peliharaan dan anjing liar

Sumber/Source : Dinas Peternakan Kabupaten Solok Selatan / Agriculture Extension Service of Solok Selatan Regency

**Tabel**  
**Table** 5.4.4

**Pemotongan Ternak Besar Di Dalam/Luar RPH Per  
Kecamatan di Kabupaten Solok Selatan 2020**  
*Livestock cuts in/out of the RPH by subdistrict in Solok  
Selatan Regency 2020*

Kecamatan/ Subdistrict	Jumlah TPH*	Sapi / Cow		Kerbau / Buffalo	
		Jantan / Male	Betina / Female	Jantan / Male	Betina / Female
(1)	(2)	(3)	(4)	(5)	(6)
01. Sangir	2	71	74	46	26
02. Sangir Jujuan	1	24	23	4	5
03. Sangir Balai Janggo	0	0	0	0	0
04. Sangir Batang Hari	0	0	0	0	0
05. Sungai Pagu	3	160	202	81	87
06. Pauh Duo	0	0	0	0	0
07. Koto Parik Gadang Diatah	1	11	16	4	5
<b>2020</b>	<b>7</b>	<b>266</b>	<b>315</b>	<b>135</b>	<b>123</b>
<b>2019</b>	<b>7</b>	<b>225</b>	<b>375</b>	<b>175</b>	<b>54</b>

Catatan / Note :

Sumber/Source : Dinas Peternakan Kabupaten Solok Selatan / Agriculture Extension Service of Solok  
Selatan Regency

**Tabel**  
**Table** 5.4.5

**Pemotongan Ternak Kecil Di Dalam/Luar RPH Per Kecamatan di Kabupaten Solok Selatan 2020**  
**Small livestock Cuts in/out of the RPH by subdistrict in Solok Selatan Regency 2020**

Kecamatan/ Subdistrict	Kambing / Goat	
	Jantan / Male	Betina / Female
(1)	(3)	(4)
01. Sangir	56	23
02. Sangir Jujian	8	26
03. Sangir Balai Janggo	12	14
04. Sangir Batang Hari	2	4
05. Sungai Pagu	44	8
06. Pauh Duo	13	17
07. Koto Parik Gadang Diateh	12	3
<b>2020</b>	<b>147</b>	<b>95</b>
<b>2019</b>	<b>255</b>	<b>199</b>

Sumber/Source : Dinas Peternakan Kabupaten Solok Selatan / Agriculture Extension Service of Solok Selatan Regency

**Tabel**  
**Table** 5.4.6

**Jumlah Produksi Telur Unggas Menurut Jenisnya di  
Kabupaten Solok Selatan 2017 - 2020**  
*Number of poultry eggs production by type in Solok Selatan  
Regency 2017 - 2020*

Jenis Ternak / Types of livestock	Tahun /Years			
	2017	2018	2019	2020
(1)	(3)	(4)	(5)	(6)
01. Ayam Buras / Village Hen	38 515	39 055	39 882	41 926
02. Ayam Ras Petelur / Chicken Egg Laying	28 620	31 800	32 754	48 966
03. Itik / Duck	132 176	137 374	139 609	146 056
04. Puyuh / Quail	36 480	17 424	10 488	180 439
<b>Solok Selatan</b>	<b>235 791</b>	<b>225 653</b>	<b>222 733</b>	<b>417 387</b>

Sumber/Source : Dinas Peternakan Kabupaten Solok Selatan / Agriculture Extension Service of Solok Selatan Regency



**Tabel** 5.4.7 **Jumlah Produksi Daging Menurut Jenisnya di Kabupaten Solok Selatan 2018 - 2020**  
**Table** 5.4.7 **Number of meat production by type in Solok Selatan Regency 2018 - 2020**

Jenis Ternak / Types of livestock	Tahun / Years		
	2018	2019	2020
(1)	(2)	(3)	(4)
01. Sapi Potong / Beef Cattle	380 600	465 520	416 240
02. Kerbau / Buffalo	74 594	64 713	60 256
03. Kambing / Goat	11 812	1 775	3 959
04. Ayam Buras / Village Hen	101 842	104 898	149 735
05. Ayam Ras Petelur / Chicken Egg Laying	34 751	2 063	43 176
06. Ayam Ras Pedaging / Chicken Broiler	417 013	429 526	861 201
07. Itik / Duck	12 629	12 891	16 323
08. Putuh / Quail	0	1 477	1 477
<b>Solok Selatan</b>	<b>1 033 241</b>	<b>1 082 863</b>	<b>1 552 367</b>

Sumber/Source : Dinas Peternakan Kabupaten Solok Selatan / Agriculture Extension Service of Solok Selatan Regency

**Tabel**  
**Table** 5.4.8

**Banyaknya Rumah Tangga Pemelihara Ternak Besar / Kecil Menurut Jenisnya dan Kecamatan di Kabupaten Solok Selatan 2020**  
*Large/small livestock populations by type and subdistrict in Solok Selatan Regency 2020*

Kecamatan/ Subdistrict	Jenis Ternak / Types of livestock			
	Sapi / Cow	Kerbau / Buffalo	Kuda / Horse	Kambing / Goat
(1)	(2)	(3)	(4)	(5)
01. Sangir	786	670	0	662
02. Sangir Jujuan	655	765	0	270
03. Sangir Balai Janggo	999	247	-	245
04. Sangir Batang Hari	201	670	0	246
05. Sungai Pagu	155	120	0	225
06. Pauh Duo	338	218	0	221
07. Koto Parik Gadang Diateh	522	165	0	200
<b>2020*</b>	<b>3 654</b>	<b>2 855</b>	<b>0</b>	<b>2 069</b>
<b>2019</b>	<b>3 654</b>	<b>2 855</b>	<b>0</b>	<b>2 069</b>

Catatan / Note : \* Data tahun 2019

Sumber/Source : Dinas Peternakan Kabupaten Solok Selatan / Agriculture Extension Service of Solok Selatan Regency

**Tabel**  
**Table** 5.4.9

**Banyaknya Rumah Tangga Budidaya Ternak Unggas Menurut Jenis Ternak dan Kecamatan di Kabupaten Solok Selatan 2020**  
*Poultry populations by cattle and subdistrict in Solok Selatan Regency 2020*

Kecamatan/ Subdistrict	Jenis Ternak / Types of livestock				
	Ayam Ras Petelur / Chicken Egg Laying	Ayam Ras Pedaging / Chicken Broiler	Ayam Buras / Village Hen	Itik / Duck	Puyuh / Quail
(1)	(2)	(3)	(4)	(5)	(6)
01. Sangir	3	10	1 928	315	3
02. Sangir Jujuan	0	3	388	111	0
03. Sangir Balai Janggo	1	0	361	235	0
04. Sangir Batang Hari	0	0	700	60	0
05. Sungai Pagu	0	5	1290	290	2
06. Pauh Duo	1	0	857	220	0
07. Koto Parik Gadang Diateh	0	7	911	300	0
<b>2020*</b>	<b>5</b>	<b>25</b>	<b>6435</b>	<b>1531</b>	<b>5</b>
<b>2019</b>	<b>5</b>	<b>25</b>	<b>6435</b>	<b>1531</b>	<b>5</b>

Catatan / Note : \* Catatan / Note : \* Data tahun 2019  
Sumber/Source : Dinas Peternakan Kabupaten Solok Selatan / Agriculture Extension Service of Solok Selatan Regency

## 5.5 PERIKANAN FISHERY

**Tabel** 5.5.1 **Jumlah Produksi Perikanan Darat dan Budidaya Dikolam dan Disawah Menurut Jenisnya Tahun 2020**  
**Volume of Production of Freshwater Fish Cultivation In Water Pond And Rice Field By Kind of Fish 2020**

Jenis Ikan/ Kind Of Fish	Kolam / Water Pond		Sawah / Rice Field		Keramba / Woven Baske	
	Produksi Production (Ton)	Nilai Value	Produksi Production (Ton)	Nilai Value	Produksi Production (Ton)	Nilai Value
(1)	(2)	(3)	(4)	(5)	(6)	(7)
1. Mas	661	16 521 043	119	2 969 842	5	124 609
2. Nila	582	14 548 072	97	2 429 871	97	2 429 871
3. Gurami	39	971 948	0	0	0	0
4. Lele	156	3 887 793	0	0	0	0
<b>2020</b>	<b>1 437</b>	<b>35 928 856</b>	<b>216</b>	<b>5 399 713</b>	<b>102</b>	<b>2 554 479</b>
<b>2019</b>	<b>1 497,31</b>	<b>37 432 875,00</b>	<b>225,03</b>	<b>5 625 750,00</b>	<b>8,66</b>	<b>216 375,00</b>

Sumber/Source : Dinas Ketahanan Pangan dan Perikanan Kabupaten Solok Selatan / Food Security and Fisheries Extension Service of Solok Selatan Regency

**Tabel**  
**Table** 5.5.2

**Jumlah Produksi Perikanan Darat Diperairan Umum  
Menurut Jenisnya dan Nilainya Tahun 2020**

Jenis Ikan/ Kind Of Fish	Danau / Lake		Sungai / River		Telaga / Small Lake	
	Produksi Production (Ton)	Nilai Value (Rp 000)	Produksi Production (Ton)	Nilai Value (Rp 000)	Produksi Production (Ton)	Nilai Value (Rp 000)
(1)	(2)	(3)	(4)	(5)	(6)	(7)
01. Mas/Rayo / Gold Fish	0	0	31,75	793 750,00	0	0
02. Tawas	0	0	16,10	563 500,00	0	0
03. Nilam	0	0	-	-	0	0
04. Garing	0	0	50,70	5 070 000,00	0	0
05. Lampan	0	0	-	-	0	0
06. Bilih	0	0	-	-	0	0
07. Mujair	0	0	18,20	728 000,00	0	0
08. Nila	0	0	45,90	1 147 500,00	0	0
09. Gurami	0	0	-	-	0	0
10. Sepat	0	0	16,40	656 000,00	0	0
11. Lele	0	0	-	-	0	0
12. Gabus/ Tilan	0	0	24,80	1 240 000,00	0	0
13. Lainnya	0	0	-	-	0	0
<b>2020</b>	<b>0</b>	<b>0</b>	<b>203,85</b>	<b>10 198 750,00</b>	<b>0</b>	<b>0</b>
<b>2019</b>	<b>0</b>	<b>0</b>	<b>203,85</b>	<b>10 198 750,00</b>	<b>0</b>	<b>0</b>

Bersambung/ To be continued

Lanjutan Tabel/Continued Table 5.5.2

Jenis Ikan/ Kind Of Fish	Danau / Lake		Sungai / River	
	Produksi Production (Ton)	Nilai Value (Rp 000)	Produksi Production (Ton)	Nilai Value (Rp 000)
(1)	(2)	(3)	(4)	(5)
01. Mas/Rayo / Gold Fish	0	0	31,75	793 750,00
02. Tawas	0	0	16,10	563 500,00
03. Nilam	0	0	-	-
04. Garing	0	0	50,70	5 070 000,00
05. Lampan	0	0	-	-
06. Bilih	0	0	-	-
07. Mujair	0	0	18,20	728 000,00
08. Nila	0	0	45,90	1 147 500,00
09. Gurami	0	0	-	-
10. Sepat	0	0	16,40	656 000,00
11. Lele	0	0	-	-
12. Gabus/ Tilan	0	0	24,80	1 240 000,00
13. Lainnya	0	0	-	-
<b>2020</b>	<b>0</b>	<b>0</b>	<b>203,85</b>	<b>10.198.750,00</b>
<b>2019</b>	<b>0</b>	<b>0</b>	<b>203,85</b>	<b>10.198.750,00</b>

Catatan / Note : \* Catatan / Note : \* Data tahun 2019

Sumber/Source : Dinas Ketahanan Pangan & Perikanan Kabupaten Solok Selatan / Agriculture Food Security & Fisheries Extension Service of Solok Selatan Regency

**Tabel**  
**Table 5.5.3**

**Luas Areal Penangkapan Ikan Darat Pada Budidaya dan Perairan Umum Menurut Kecamatan (Ha) 2020**  
**Area of land fishing area on aquaculture and public water by District (Ha) 2020**

Kecamatan / Subdistrict	Budidaya / Cultivating Place			Perairan Umum / Open Waters		
	Kolam / Water Pond	Sawah / Paddy Field	Danau / Lake	Sungai / River	Telaga / Small Lake	Rawa / Swamp
(1)	(2)	(3)	(4)	(5)	(6)	(7)
01. Sangir	80,54	0,84	-	-	-	-
02. Sangir Jujuan	46,37	0,49	-	-	-	-
03. Sangir Balai Janggo	51,26	0,54	-	-	-	-
04. Sangir Batang Hari	48,82	0,51	-	-	-	-
05. Sungai Pagu	90,31	0,95	-	-	-	-
06. Pauh Duo	97,63	1,02	-	-	-	-
07. Koto Parik Gadang Diateh	73,22	0,77	-	-	-	-
<b>2020</b>	<b>488,15</b>	<b>5,12</b>	-	-	-	-
<b>2019</b>	<b>446,66</b>	<b>4,05</b>	-	-	-	-

Sumber/Source : Dinas Ketahanan Pangan & Perikanan Kabupaten Solok Selatan / Agriculture Food Security & Fisheries Extension Service of Solok Selatan Regency

**Tabel**  
**Table 5.5.4****Banyaknya Petani Pembudidaya Ikan Menurut Kecamatan  
di Kabupaten Solok Selatan 2020**  
*Number of  
farmers in Solok Selatan Regency 2020*

Kecamatan/ Subdistrict	Penuh / Full Time	Sambilan Utama / Main Part Time	Sambilan Tambahannya/ Part Time	Jumlah / Total
(1)	(2)	(3)	(4)	(5)
01. Sangir			493	493
02. Sangir Jujuan			284	284
03. Sangir Balai Janggo			314	314
04. Sangir Batang Hari			299	299
05. Sungai Pagu			553	553
06. Pauh Duo			598	598
07. Koto Parik Gadang Diateh			448	448
<b>2020</b>			<b>2 989</b>	<b>2 989</b>
<b>2019</b>	-	-	<b>3 012</b>	<b>3 012</b>

Sumber/Source : Dinas Ketahanan Pangan & Perikanan Kabupaten Solok Selatan / Agriculture  
Food Security & Fisheries Extension Service of Solok Selatan Regency



**Tabel**  
**Table** 5.5.5

**Banyaknya Nelayan Penangkap Ikan Menurut Kecamatan di Kabupaten Solok Selatan 2020**  
**Number of fishermen fishing by subdistrict in Solok Selatan Regency 2020**

Kecamatan/ Subdistrict	Penuh / Full Time	Sambilan Utama / Main Part Time	Sambilan Tambahan/ Part Time	Jumlah / Total
(1)	(2)	(3)	(4)	(5)
01. Sangir	0	0	352	352
02. Sangir Jujan	0	0	203	203
03. Sangir Balai Janggo	0	0	224	224
04. Sangir Batang Hari	0	0	214	214
05. Sungai Pagu	0	0	395	395
06. Pauh Duo	0	0	427	427
07. Koto Parik Gadang Diateh	0	0	320	320
<b>2020</b>	0	0	<b>2 135</b>	<b>2 135</b>
<b>2019</b>	0	0	<b>1 078</b>	<b>1 078</b>

Sumber/Source : Dinas Ketahanan Pangan & Perikanan Kabupaten Solok Selatan / Agriculture Food Security & Fisheries Extension Service of Solok Selatan Regency

**Tabel**  
**Table** 5.5.6

**Produksi Benih Ikan Berdasarkan Menurut Kecamatan  
Sumbernya di Kabupaten Solok Selatan 2020**  
*Fish seed production based on source subdistrict in Solok  
Selatan Regency 2020*

Kecamatan / Subdistrict	BBI Dinas	UPR	Perairan Umum / Open Waters	Jumlah / Total
(1)	(2)	(3)	(4)	(5)
01. Sangir	1 000 000	0	0	1 000 000
02. Sangir Jualan	0	0	0	0
03. Sangir Balai Janggo	0	0	0	0
04. Sangir Batang Hari	0	0	0	0
05. Sungai Pagu	0	0	0	0
06. Pauh Duo	1 500 000	120 000	0	1 620 000
07. Koto Parik Gadang Diateh	0	75 012	0	75 012
<b>2020</b>	<b>2 500 000</b>	<b>195 012</b>	<b>0</b>	<b>2 695 012</b>
<b>2019</b>	<b>2 500 000</b>	<b>195 012</b>	<b>0</b>	<b>2 695 012</b>

Sumber/Source : Dinas Ketahanan Pangan & Perikanan Kabupaten Solok Selatan / Agriculture  
Food Security & Fisheries Extension Service of Solok Selatan Regency

**Tabel**  
**Table** 5.5.7

**Produksi Benih Ikan Menurut Jenisnya di Kabupaten Solok Selatan 2020**  
**Fish seed production by type in Solok Selatan Regency 2020**

Jenis Ikan / Fish Type	BBI Dinas	UPR	Perairan Umum / Open Waters	Jumlah / Total
(1)	(2)	(3)	(4)	(5)
01. Mas / Rayo	240 000	195 012	-	435 012
02. Tawas	0	0	0	0
03. Gurami	0	0	0	0
04. Mujair	0	0	0	0
05. Nila	2 215 000	0	0	2 215 000
06. Sepat	0	0	0	0
07. Nilam	0	0	0	0
08. Garing	45 000	0	0	45 000
09. Lampan	0	0	0	0
10. Lele	0	0	0	0
11. Lainnya	0	0	0	0
<b>2020*</b>	<b>2.500.000</b>	<b>195.012</b>	<b>-</b>	<b>2.695.012</b>
<b>2019</b>	<b>2.500.000</b>	<b>195.012</b>	<b>-</b>	<b>2.695.012</b>

\* Catatan/Note : Data tahun 2019

Sumber/Source : Dinas Ketahanan Pangan & Perikanan Kabupaten Solok Selatan / Agriculture Food Security & Fisheries Extension Service of Solok Selatan Regency

**Tabel**  
**Table** 5.5.8

**Jumlah Produksi Ikan dari Budidaya Ikan Kolam dan Sawah (ton) Menurut Kecamatan di Kabupaten Solok Selatan 2020**  
**Number of fish production of pond and rice Farming (ton) by Subdistrict in Solok Selatan Regency 2020**

Kecamatan / Subdistrict	Di Kolam / Water Pond (Ton)	Di Sawah / Paddy Field (Ton)
(1)	(2)	(3)
01. Sangir	237,13	35,64
02. Sangir Jujian	136,53	20,52
03. Sangir Balai Janggo	150,9	22,68
04. Sangir Batang Hari	143,71	21,60
05. Sungai Pagu	265,88	39,96
06. Pauh Duo	287,43	43,20
07. Koto Parik Gadang Diateh	215,57	32,40
<b>2020</b>	<b>1 437,15</b>	<b>216,00</b>
<b>2019</b>	<b>1 505,97</b>	<b>225,03</b>

Sumber/Source : Dinas Ketahanan Pangan & Perikanan Kabupaten Solok Selatan / Agriculture Food Security & Fisheries Extension Service of Solok Selatan Regency

**Tabel 5.5.9** Jumlah Produksi Ikan dari Perairan Umum (ton) Menurut Kecamatan di Kabupaten Solok Selatan 2020  
*Number of fish production from the public water (ton) by Subdistrict in Solok Selatan Regency 2020*

Kecamatan / Subdistrict	Danau / Lake	Sungai / River	Telaga / Small Lake	Rawa-Rawa / Swamp
(1)	(2)	(3)	(4)	(5)
01. Sangir	-	79,78	-	-
02. Sangir Jujuan	-	45,93	-	-
03. Sangir Balai Janggo	-	50,77	-	-
04. Sangir Batang Hari	-	48,35	-	-
05. Sungai Pagu	-	89,45	-	-
06. Pauh Duo	-	96,70	-	-
07. Koto Parik Gadang Diateh	-	72,53	-	-
<b>2020</b>	-	<b>483,51</b>	-	-
<b>2019</b>	-	<b>371,56</b>	-	-

Sumber/Source : Dinas Ketahanan Pangan & Perikanan Kabupaten Solok Selatan / Agriculture Food Security & Fisheries Extension Service of Solok Selatan Regency

**Tabel**  
**Table** 5.5.10

**Jumlah Sarana Penangkapan Ikan Yang Terbuat Dari  
Bambu, Rotan, Kayu dan Besi Menurut Penggunaannya  
2020**  
*Number of fishing facilities made of bamboo, rattan, wood  
and iron according to its use 2020*

Kecamatan / Subdistrict	Lukah	Tikalak	Pancing	Perahu
(1)	(2)	(3)	(4)	(5)
01. Sangir	52	-	186	-
02. Sangir Jujuan	15	-	68	-
03. Sangir Balai Janggo	51	-	64	-
04. Sangir Batang Hari	59	-	72	87
05. Sungai Pagu	81	-	141	-
06. Pauh Duo	83	-	134	-
07. Koto Parik Gadang Diateh	73	-	128	-
<b>2020</b>	<b>414</b>	<b>-</b>	<b>793</b>	<b>-</b>
<b>2019</b>	<b>380</b>	<b>-</b>	<b>750</b>	<b>87</b>

Sumber/Source : Dinas Ketahanan Pangan & Perikanan Kabupaten Solok Selatan / *Agriculture  
Food Security & Fisheries Extension Service of Solok Selatan Regency*

**Tabel 5.5.11** Penyaluran bantuan penanganan daerah rawan pangan, menurut sumber dana, 2020

Kecamatan / Subdistrict	Sumber Dana		Jumlah keluarga Penerima Bantuan
	Dinas Pangan Provinsi Sumatera Barat	Dinas Pangan dan Perikanan Kabupaten Solok Selatan	
(1)	(3)	(4)	
01. Sangir	150	6	156
02. Sangir Jujuan	0	6	6
03. Sangir Balai Janggo	0	12	12
04. Sangir Batang Hari	0	12	12
05. Sungai Pagu	874	6	880
06. Pauh Duo	457	6	463
07. Koto Parik Gadang Diateh	460	12	472
<b>2020</b>	<b>1941</b>	<b>60</b>	<b>2001</b>

Sumber/Source : Dinas Ketahanan Pangan & Perikanan Kabupaten Solok Selatan / Agriculture Food Security & Fisheries Extension Service of Solok Selatan Regency

**Tabel 5.5.12** Jumlah Kelompok Pelaksana Kegiatan Kawasan Rumah Pangan Lestari menurut Kecamatan sumber pendanaan Kabupaten Solok Selatan 2020

Kecamatan / Subdistrict	Sumber Dana		Jumlah Kelompok
	APBN	APBD	
(1)	(3)	(4)	
01. Sangir	2	0	2
02. Sangir Jujuan	1	0	1
03. Sangir Balai Janggo	0	0	0
04. Sangir Batang Hari	0	0	0
05. Sungai Pagu	2	0	2
06. Pauh Duo	0	0	0
07. Koto Parik Gadang Diateh	2	0	2
<b>2020</b>	<b>7</b>	<b>0</b>	<b>7</b>
<b>2019</b>	<b>6</b>	<b>0</b>	<b>6</b>

Sumber/Source : Dinas Ketahanan Pangan & Perikanan Kabupaten Solok Selatan / Agriculture Food Security & Fisheries Extension Service of Solok Selatan Regency



**Tabel 5.5.13** Jumlah Cadangan Pangan Pemerintah Daerah (CPPD) Menurut Kondisi

Kondisi	Jumlah Kelompok
(1)	
01. Stok Awal	137
02. Pengadaan	5 690,77
03. Penyaluran	800,2
04. Stok Akhir	5 025,57

Sumber/Source : Dinas Ketahanan Pangan & Perikanan Kabupaten Solok Selatan / Agriculture Food Security & Fisheries Extension Service of Solok Selatan Regency



**Tabel  
Table** 5.5.14

**Jumlah Cadangan Pangan disalurkan dan Jumlah Penerima Bantuan Pangan dari Sumber Cadangan Pangan Pemerintah Daerah Solok Selatan Menurut Kecamatan, 2020**

Kecamatan / Subdistrict	Jumlah Cadangan Pangan disalurkan	Jumlah Penerima (jiwa)
(1)	(3)	
01. Sangir	33,6	8
02. Sangir Jujuan	50,4	12
03. Sangir Balai Janggo	42	10
04. Sangir Batang Hari	8,4	2
05. Sungai Pagu	625,8	149
06. Pauh Duo	21	5
07. Koto Parik Gadang Diateh	21	5
<b>2020</b>	<b>802,2</b>	<b>191</b>

Sumber/Source : Dinas Ketahanan Pangan & Perikanan Kabupaten Solok Selatan / *Agriculture Food Security & Fisheries Extension Service of Solok Selatan Regency*

<https://solokselatankab.bps.go.id>



# 06

## ENERGI DAN INDUSTRI ENERGY AND INDUSTRY

### POTENSI INDUSTRI

di Solok Selatan 2020



Sumber : Dinas Perindagkop dan UKM Kabupaten Solok Selatan

Jumlah Daya Listrik Terpasang  
di Solok Selatan 2020

# 42 134 950 VA

Sumber : PT. PLN (Persero) ULP Muara Labuh

Banyaknya Sambungan Rumah  
di Solok Selatan 2020

# 12 739 Unit

Sumber : Perusahaan Daerah Air Minum Kabupaten Solok Selatan



**PENJELASAN TEKNIS****TECHNICAL NOTES**

1. Industri manufaktur adalah suatu kegiatan ekonomi yang melakukan kegiatan mengubah suatu barang dasar secara mekanis, kimia, atau dengan tangan sehingga menjadi barang jadi/ setengah jadi, dan atau barang yang kurang nilainya menjadi barang yang lebih tinggi nilainya, dan sifatnya lebih dekat kepada pemakai akhir. Termasuk dalam kegiatan ini adalah jasa industri dan perakitan (assembling).
  2. Jasa industri adalah kegiatan industri yang melayani keperluan pihak lain. Pada kegiatan ini bahan baku disediakan oleh pihak lain sedangkan pihak pengolah hanya melakukan pengolahannya dengan mendapat imbalan sebagai balas jasa (upah makloon)
  3. Nilai tambah adalah besarnya output dikurangi besarnya nilai input (antar).
  4. Industri manufaktur dikelompokkan ke dalam 4 golongan berdasarkan banyaknya pekerja, yaitu: industri besar (100 orang pekerja atau lebih), industri sedang/menengah (20-99 pekerja), industri kecil (5-9 orang
1. *Manufacturing industry is defined as an economic activity processing basic goods mechanically, chemicals, or manually into final or intermediate goods. It is also defined as processing of lower value goods into higher value goods as final or intermediate products. The activities also include services for manufacturing and assembling.*
  2. *Services for manufacturing is defined as manufacturing activity which serving other manufacturing establishments. In this case, raw materials are supplied by others while the workers are paid as a compensation for processing raw materials.*
  3. *Value added, is defined as subtracted from output to input.*
  4. *Manufacturing industries are categorized into four groups, based on the number of employees: large scale manufacturing (100 employees or more), medium scale manufacturing (20-99 employees), small scale manufacturing (5-19*

pekerja), dan industri mikro (1-4 orang pekerja).

*employees) and micro industry (1-4 employees).*

5. Input atau biaya antara adalah biaya yang dikeluarkan dalam proses industri yang berupa bahan baku, bahan bakar, barang lainnya diluar bahan baku/bahan penolong, jasa industri, sewa gedung , dan biaya jasa non industri.

5. *Input or intermediate cost is defines as cost of raw materials and supporting materials, fuel, other materials, electricity, industrial services, building rent, and non industrial services, etc..*

6. Output adalah nilai keluaran yang dihasilkan dari proses kegiatan industri yang berupa barang yang dihasilkan, tenaga listrik yang dijual, jasa indutri, keuntungan jual beli, penambahan stok barang setengah jadi, dan penerimaan lain.

6. *Output is defined as total value of all processed goods which include production, electricity sold, industrial services, profits change in stocks and other incomes.*

**Tabel**  
**Table** 6.1**Banyaknya Perusahaan Industri Kecil / Kerajinan yang Terdaftar Pada Dinas Koperasi, Perindustrian dan Perdagangan 2020**  
**Number of Small Scale Industries Registered At Cooperatives, Industry and Trade Extension 2020**

Kecamatan Subdistrict	Status Usaha Legality Status	Banyaknya Number (m <sup>3</sup> )	Tenaga Kerja Employee (Rp)
(1)	(2)	(3)	(4)
01. Sangir	a. Agro	97	263
	b. Non Agro	75	207
02. Sangir Juruan	a. Agro	32	82
	b. Non Agro	49	116
03. Sangir Balai Janggo	a. Agro	11	27
	b. Non Agro	18	44
04. Sangir Batang Hari	a. Agro	6	14
	b. Non Agro	21	53
05. Sungai Pagu	a. Agro	63	162
	b. Non Agro	92	210
06. Pauh Duo	a. Agro	64	152
	b. Non Agro	88	204
07. Koto Parik Gadang Diateh	a. Agro	48	123
	b. Non Agro	127	302
<b>2020</b>	<b>a. Agro</b>	<b>321</b>	<b>823</b>
	<b>b. Non Agro</b>	<b>470</b>	<b>1 136</b>
<b>2019</b>	<b>a. Agro</b>	<b>269</b>	<b>744</b>
	<b>b. Non Agro</b>	<b>487</b>	<b>1 342</b>

Sumber / Source: Dinas Perindagkop dan UKM Kabupaten Solok Selatan / Cooperatives, Industry and Trade Extension Service of Solok Selatan Agency



**Tabel 6.2** Jumlah Industri Kecil /Kerajinan (Unit) 2019-2020  
**Table** Number of Small Scale Industries (Unit) 2019-2020

Jenis Industri <i>Kind of Industry</i>	2019	2020
(1)	(2)	(3)
01. Industri Hasil Pertanian dan Kimia Agro dan Hasil Kehutanan / <i>Agricultured and Forestry Product Industry</i>	269	321
02. Industri Logam, Mesin dan Kimia / <i>Metal Machinery And Chemical Industry</i>	437	422
03. Industri Aneka / <i>Miscellaneous Industry</i>	50	48
<b>Solok Selatan</b>	<b>756</b>	<b>791</b>

Sumber / Source: Dinas Perindagkop dan UKM Kabupaten Solok Selatan / *Cooperatives, Industry and Trade Extension Service of Solok Selatan Regency*

**Tabel**  
**Table** 6.3

**Banyaknya Tenaga Kerja yang Terserap Pada Industri Kecil /Kerajinan (Orang) 2019-2020**  
**Number of Workers Absorbed by Small Scale Industries (Unit) 2019-2020**

Jenis Industri <i>Kind of Industry</i>	2019	2020
(1)	(2)	(3)
01. Industri Hasil Pertanian dan Kimia Agro dan Hasil Kehutanan / <i>Agricultured and Forestry Product Industry</i>	744	823
02. Industri Logam, Mesin dan Kimia / <i>Metal Machinery And Chemical Industry</i>	1225	1 029
03. Industri Aneka / <i>Miscellaneous Industry</i>	117	107
<b>Solok Selatan</b>	<b>2 086</b>	<b>1 959</b>

Sumber / Source: Dinas Perindagkop dan UKM Kabupaten Solok Selatan / *Cooperatives, Industry and Trade Extension Service of Solok Selatan Regency*

**Tabel**  
**Table** 6.4**Nilai Produksi Industri Kecil /Kerajinan (000 Rp.) 2019-2020**  
**Production Value of Small Scale Industries (000 Rp.) 2019-2020**

Jenis Industri <i>Kind of Industry</i>	2019	2020
(1)	(2)	(3)
01. Industri Hasil Pertanian dan Kimia Agro dan Hasil Kehutanan / <i>Agricultured and Forestry Product Industry</i>	15 115 548	30 075 698
02. Industri Logam, Mesin dan Kimia / <i>Metal Machinery And Chemical Industry</i>	66 954 444	57 580 640
03. Industri Aneka / <i>Miscellaneous Industry</i>	1 846 825	4 229 770
<b>Solok Selatan</b>	<b>83 916 817</b>	<b>91 886 108</b>

Sumber / Source: Dinas Perindagkop dan UKM Kabupaten Solok Selatan / *Cooperatives, Industry and Trade Extension Service of Solok Selatan Regency*

**Tabel**  
**Table** 6.5

**Banyaknya KUB (Kelompok Usaha Bersama) Industri Kumulatif yang Sudah Dibina Sampai Tahun 2020**  
*Cumulative industrial Centers Developed Until 2020*

Jenis Industri <i>Kind of Industry</i>	Nama KUB <i>Center</i>	Unit Usaha <i>Business Unit</i>	Tenaga Kerja <i>Employee (Orang)</i>	Nilai Produksi <i>Production Value (000 Rp.)</i>
(1)	(2)	(3)	(4)	(5)
01. Industri Hasil Pertanian dan Kehutanan dan Kimia / <i>Agricultural, Forest and Chemical Industry</i>	01. Sirup Markisa			
	02. Bubuk Kopi	32	85	3 230 200
	03. Pengeringan Ikan			
	04. Gula Tebu	4	14	335 500
	05. Batako	85	210	11 573 600
	06. Batu Asahan\			
	07. Batu Aji			
	08. Keripik, Kerupuk,peyek dan kue	165	403	12 127 546
	09. Anyaman Pandan			
	10. Anyaman Bambu & Rotan	34	74	3 485 970
	11. Ukiran Kayu			
	12. Perabot	134	330	17 584 650
	13. Lidi Hias			
	14. Tahu & Tempe	41	129	7 445 800
	15. Batu Bata	4	12	480 600
02. Industri Logam, Mesin Elektronika dan Aneka / <i>Metal, Electricity Machine and Miscellaneous Industry</i>	01. Tilam Kasur			
	02. Sulaman Terawang			
	03. Sulaman Bordir	24	51	2 859 190
	04. Sulaman Benang Mas			
	05. Sutra Alam			
	06. Pandai Besi			
	<b>2020</b>	<b>523</b>	<b>1 308</b>	<b>59 123 056</b>
	<b>2019</b>	<b>511</b>	<b>1 411</b>	<b>54 534 145</b>

Sumber / Source: Dinas Perindagkop dan UKM Kabupaten Solok Selatan / *Cooperatives, Industry and Trade Extension Service of Solok Selatan Regency*

**Tabel**  
**Table 6.6****Banyaknya Unit Usaha dan Tenaga Kerja Pada Industri Kecil /Kerajinan 2020**  
**Number Of Business Units And Workers Of Small Scale Industries By Kind Of Industry 2020**

Jenis Industri <i>Kind of Industry</i>	Unit Usaha / <i>Business Unit</i>	Tenaga Kerja (Orang) / <i>Employee</i> (Person)
(1)	(2)	(3)
01. Industri Hasil Pertanian, Kehutanan Dan Kimia (Industri Agro) / <i>Agricultured Forest and Chemical Industry (Agro Industry)</i>	321	823
02. Industri Logam, Mesin Elektronika Dan Aneka (Industri Non Agro) / <i>Metal, Electricity Machine And Miscellaneous Industry (Non Agro Industry)</i>	470	1 136
<b>2020</b>	<b>791</b>	<b>1 959</b>
<b>2019</b>	<b>756</b>	<b>2 086</b>

Sumber / Source: Dinas Perindagkop dan UKM Kabupaten Solok Selatan / *Cooperatives, Industry and Trade Extension Service of Solok Selatan Regency*

**Tabel**  
**Table** 6.7**Banyaknya Nilai Investasi, Produksi dan Bahan Baku  
Pada Industri Kecil/Kerajinan Menurut Jenis Industri  
(000 Rp.) 2020****Value of Investment, Production, And Raw Material of Small  
Scale Industries By Kind of Industry (000 Rp.) 2020**

Jenis Industri <i>Kind of Industry</i>	Investasi / <i>Investment</i>	Produksi / <i>Production</i>	Bahan Baku <i>/ Materials</i>
(1)	(2)	(3)	(4)
01. Industri Hasil Pertanian, Kehutanan Dan Kimia (Industri Agro) / <i>Agricultured Forest and Chemical Industry (Agro Industry)</i>	5 705 964	30 075 698	17 410 599
02. Industri Logam, Mesin Elektronika Dan Aneka (Industri Non Agro) <i>/ Metal, Electricity Machine And Miscellaneous Industry (Non Agro Industry)</i>	11 282 329	61 810 410	32 165 605
<b>2020</b>	<b>16 988 293</b>	<b>91 886 108</b>	<b>49 576 204</b>
<b>2019</b>	<b>15 881 391</b>	<b>83 916 817</b>	<b>38 782 348</b>

Sumber / *Source*: Dinas Perindagkop dan UKM Kabupaten Solok Selatan / *Cooperatives,  
Industry and Trade Extension Service of Solok Selatan Regency*

**Tabel**  
**Table 6.8****Rekapitulasi Potensi Industri Berdasarkan Kelompok Industri di Kabupaten Solok Selatan 2020**  
**Value of Investment, Production, And Raw Material of Small Scale Industries By Kind of Industry (000 Rp.) 2020**

Jenis Industri <i>Kind of Industry</i>	Unit Usaha	Tenaga Kerja	Nilai Investasi (Rp.000)	Nilai Produksi (Rp.000)	Nilai Bahan Baku (Rp.000)
(1)	(2)	(3)	(4)	(5)	(6)
1. Industri Pangan	321	823	5 705 964	30 075 698	17 410 599
2. Industri Sandang	93	215	1 354 595	13 058 190	7 060 450
3. Industri Kimia dan Bahan Bangunan	266	674	7 595 070	35 047 350	18 562 885
4. Industri Logam dan Elektronika	63	140	2 166 800	9 475 100	4 267 220
5. Industri Kerajinan	48	107	165 900	4 229 770	2 275 050
<b>2020</b>	<b>791</b>	<b>1 959</b>	<b>16 988 329</b>	<b>91 886 108</b>	<b>49 576 204</b>
<b>2019</b>	<b>756</b>	<b>2 084</b>	<b>15 881 391</b>	<b>83 916 817</b>	<b>38 782 348</b>

Sumber / Source: Dinas Perindagkop dan UKM Kabupaten Solok Selatan / Cooperatives, Industry and Trade Extension Service of Solok Selatan Regency

**Tabel**  
**Table** 6.9**Daya Terpasang, Produksi dan Distribusi Listrik pada PLN  
ULP Muara Labuh, 2018 dan 2020**  
*Installed power, production and distribution of electricity at  
PLN ULP Muara Labuh, 2018 and 2020*

Tahun / Years	Daya Terpasang / Installed Power (KW)	Produksi Listrik / Electricity Production (KWh)	Listrik Terjual /Electricity Sold (KWh)	Dipakai Sendiri / Used Alone (KWh)	Susut / Hilang / Lost (KWh)
(1)	(2)	(3)	(4)	(5)	(6)
2018	37 454 950	5 156 407	4 349 036	1 851	518 834
2019	42 131 250	4 939 537	4 613 637	1 851	316 228
2020	45 157 450	5 181	4 866 574	1 851	313 330

Sumber / Source: PT. PLN (Persero) ULP Muara Labuh / State Electric Enterprise of ULP Muara Labuh



**Tabel**  
**Table** 6.10**Banyaknya Pelanggan Listrik Menurut Jenis Langganan  
Pada PT PLN ULP Muara Labuh, 2020**  
**Number of Subscribers by Type of Subscriber at PLN of ULP  
Muara Labuh, 2020**

Kantor Jaga/ Base	Sosial / Social	Rumah Tangga/ Household	Bisnis/ Business Entities	Industri / Industries	Publik / Public
(1)	(2)	(3)	(4)	(5)	(6)
01. Lubuk Gadang					
02. Lubuk Malako					
03. Abai					
04. Kantor Ranting					
05. Pantai Cermin (Solok)					
<b>2020</b>	<b>1 123</b>	<b>39 586</b>	<b>3 109</b>	<b>6</b>	<b>327</b>
<b>2019</b>	<b>1 046</b>	<b>38 444</b>	<b>2 914</b>	<b>4</b>	<b>240</b>

Catatan/Note : Data per kecamatan belum tersedia pada sumber data

Sumber / Source: PT. PLN (Persero) ULP Muara Labuh / State Electric Enterprise of ULP Muara Labuh

**Tabel**  
**Table 6.11****Banyaknya Daya Tersambung, Nilai Rekening Menurut Kantor Jaga, 2020**  
**Number of Connectec Capacity And Value of Account by Base, 2020**

Kantor Jaga / Base	Daya Tersambung / Connected Capacity (VA)	Nilai Rekening / Value of Account (Rp.)
(1)	(2)	(3)
01. Lubuk Gadang		
02. Lubuk Malako		
03. Abai		
04. Kantor Ranting		
05. Pinang Awan		
06. Pantai Cermin (Solok)		
<b>2020</b>	<b>45 157 450</b>	<b>4 949 491 273</b>
<b>2019</b>	<b>42 134 950</b>	<b>4 839 954 477</b>

Catatan/Note : Data per kecamatan belum tersedia pada sumber data

Sumber / Source: PT. PLN (Persero) ULP Muara Labuh / State Electric Enterprise of ULP Muara Labuh

**Tabel**  
**Table** 6.12**Kapasitas Pembangkit Tenaga Listrik Pada PT PLN ULP  
Muara Labuh, 2020**  
*Capacity of Electric Generators of PLN at ULP Muara Labuh,  
2020*

Pembangkit Listrik Di Kecamatan	Daya ( Kwh ) / Capacity		Beban Puncak / Peak Load ( Kwh )
	Terpasang / Installed	Mampu / Ability	
(1)	(2)	(3)	(4)
01. Pauh Duo (PLTMH Pinang Awan)		Sudah Tidak Operasi	
02. Koto Parik Gadang Diateh (Balun)		Sudah Tidak Operasi	
03. Selo Kencana Energi ( SKE )	2 x 4 MW	7,8 MW	7,8 MW
04. Waskita Sangir Energi ( WSE )	2 x 5 MW	6,5 MW	6,5 MW
<b>2020</b>	<b>18 MW</b>	<b>14,3 MW</b>	<b>14,3 MW</b>
<b>2019</b>	<b>18 MW</b>	<b>14,3 MW</b>	<b>14,3 MW</b>

Sumber / Source: PT. PLN (Persero) ULP Muara Labuh / State Electric Enterprise of ULP Muara Labuh

**Tabel**  
**Table** 6.13

**Panjang Jaringan Distribusi PT PLN ULP Muara Labuh,  
2020**  
*Length Of Distribution Network of PLN at ULP Muara Labuh,  
2020*

Kantor Jaga/ Base	JTM ( KMS )	JTR ( MS )	Trafo Dist Buah / Kva
(1)	(2)	(3)	(4)
01. Lubuk Gadang	148,58	104,91	84
02. Lubuk Malako	143,28	96,24	63
03. Abai	66,26	44,2	21
04. Kantor Ranting	97,19	167,56	92
05. Pantai Cermin (Solok)	96,82	77,20	33
<b>2020</b>	<b>55</b>	<b>490.11</b>	<b>293</b>
<b>2019</b>	<b>552,13</b>	<b>482 687</b>	<b>285</b>

Sumber / Source: PT. PLN (Persero) ULP Muara Labuh / State Electric Enterprise of ULP Muara Labuh

**Tabel**  
**Table 6.14****Jumlah Pelanggan dan Air yang Disalurkan Menurut Kecamatan, 2020**  
**Number of Customers and Distributed Water by Subdistrict, 2020**

Kecamatan Subdistrict	Pelanggan Number of Customers	Air Disalurkan Distributed Water (m <sup>3</sup> )	Nilai Value (Rp)
(1)	(2)	(3)	(4)
01. Sangir			
02. Sangir Juruan			
03. Sangir Balai Janggo			
04. Sangir Batang Hari			
05. Sungai Pagu			
06. Pauh Duo			
07. Koto Parik Gadang Diateh			
<b>2020</b>	<b>12 042</b>	<b>3 808 515</b>	
<b>2019</b>	<b>12 448</b>	<b>2 109 049</b>	<b>5 524 305 600</b>

Catatan/Note : Data belum lengkap/belum tersedia pada sumber data

Sumber/Source : Perusahaan Air Minum Kabupaten Solok Selatan / Drinking Water Supply  
Company of Solok Selatan Regency

**Tabel**  
**Table 6.15****Banyaknya Sambungan Rumah dan Kran Umum di  
Perusahaan Daerah Air Minum Solok Selatan 2020  
Number of Water Connecting Houses And Public Cranes in  
Drinking Water Supply Company of Solok Selatan Regency  
2020**

Kecamatan Subdistrict	Sambungan Rumah / House Connection			Kran Umum/Public Crane (Sambungan Tidak Langsung)		
	Terpasang Installed	Aktif / Active	Tidak Aktif / Non Active	Terpasang Installed	Aktif / Active	Tidak Aktif / Non Active
(1)	(2)	(3)	(4)	(5)	(6)	(7)
01. Sangir, Sangir Jujuan, Sangir Balai Janggo	2 944	2 689	255	0	0	0
04. Sangir Batang Hari	171	151	20	0	0	0
05. Sungai Pagu, Pauh Duo, Koto Parik Gadang diateh	9 721	9 733	988	0	0	0
<b>2020</b>	<b>13 074</b>	<b>12 042</b>	<b>1 263</b>	<b>0</b>	<b>0</b>	<b>0</b>
<b>2019</b>	<b>12 739</b>	<b>12 448</b>	<b>291</b>	<b>0</b>	<b>0</b>	<b>0</b>

Sumber/Source : Perusahaan Air Minum Kabupaten Solok Selatan / Drinking Water Supply  
Company of Solok Selatan Regency

**Tabel**  
**Table** 6.16**Banyaknya Pelanggan Perusahaan Daerah Air Minum Solok Selatan Menurut Jenis Pelanggan 2020**  
**Number of Subscribers of Drinking Water Supply Company of Solok Selatan Regency by Type of Subscriber 2020**

Kecamatan Subdistrict	Jenis Pelayanan / Category of Subscriber					Jumlah / Total
	Rumah Tangga Household	Niaga / Corpo- ration	Sosial/ Social	Kran/ Crane	Kantor / Govern- men	
(1)	(2)	(3)	(4)	(5)	(6)	(7)
01. Sangir, Sangir Jujuan, Sangir Balai Janggo	2 652	50	50	-	71	2 823
04. Sangir Batang Hari	165	-	1	-	3	169
05. Sungai Pagu, Pauh Duo, Koto Parik Gadang Diateh	9 002	154	147	-	153	9 456
<b>2020*</b>	<b>11 819</b>	<b>204</b>	<b>198</b>	<b>-</b>	<b>227</b>	<b>12 448</b>
<b>2019</b>	<b>11 819</b>	<b>204</b>	<b>198</b>	<b>-</b>	<b>227</b>	<b>12 448</b>

Catatan/Source : \* Data Tahun 2019

Sumber/Source : Perusahaan Air Minum Kabupaten Solok Selatan / Drinking Water Supply Company of Solok Selatan Regency

**Tabel**  
**Table** 6.17**Kapasitas Produksi dan Sumber Air Minum yang Dipakai  
PDAM Solok Selatan 2019 - 2020**  
*Water Producing Capacity And Sources of Clean Water of  
Drinking Water Supply Company of Solok Selatan Regency  
2019 - 2020*

Kecamatan Subdistrict	2019	
	Kapasitas Produksi Air Minum Terpasang (Liter/Detik) / Installed Capacity (Litre/Second)	Sumber Air / Water Source
(1)	(2)	(3)
01. Sangir	10	- Sungai Lingkitang
	10	- Sungai Lambai
	5	- Golden
	20	- Liki
	30	- Timbarau
02. Sangir Jujan	-	-
03. Sangir Balai Janggo	-	-
04. Sangir Batang Hari	10	- Sungai Pandan
05. Sungai Pagu*	40	- Sungai Duo
	30	- Sungai Bong
	10	- Alai Sako
	25	- Ampalu



Lanjutan Tabel/Continued Table 6.17

2019		
Kecamatan Subdistrict	Kapasitas Produksi Air Minum Terpasang (Liter/Detik) / Installed Capacity (Litre/Second)	Sumber Air / Water Source
(1)	(2)	(3)
	10	- Sungai Cangkar
	5	- Koto Kaciak
	20	- Batang Lolo
	5	- Mudiak Lawe
	20	- Sungai Manau
06. Pauh Duo	20	- Pekonina

Catatan / Note : \* Data sumber air di Sungai Pagu, sudah Inklud untuk kecamatan Paduh Duo dan KPGD

Sumber/Source : Perusahaan Air Minum Kabupaten Solok Selatan / Drinking Water Supply Company of Solok Selatan Regency

Lanjutan Tabel/*Continued Table 6.17*

2020		
Kecamatan <i>Subdistrict</i>	Kapasitas Produksi Air Minum Terpasang (Liter/Detik) / <i>Installed Capacity (Litre/Second)</i>	Sumber Air / <i>Water Source</i>
(1)	(2)	(3)
01. Sangir	75	- Sungai Lingkitang - Sungai Lambai - Golden - Liki - Timbarau
02. Sangir Jujan	-	-
03. Sangir Balai Janggo	-	-
04. Sangir Batang Hari	10	- Sungai Pandan
05. Sungai Pagu*	185	- Sungai Duo - Sungai Bong - Alai Sako - Ampalu

Lanjutan Tabel/Continued Table 6.17

2020		
Kecamatan Subdistrict	Kapasitas Produksi Air Minum Terpasang (Liter/Detik) / Installed Capacity (Litre/Second)	Sumber Air / Water Source
(1)	(2)	(3)
		- Sungai Cangkar
		- Koto Kaciak
		- Batang Lolo
		- Mudiak Lawe
		- Sungai Manau
06. Pauh Duo	-	-

Catatan / Note : \* Data sumber air di Sungai Pagu, sudah Inklud untuk kecamatan Paduh Duo dan KPGD

Sumber/Source : Perusahaan Air Minum Kabupaten Solok Selatan / Drinking Water Supply Company of Solok Selatan Regency

# 07

## PARIWISATA TOURISM

62

*Objek Wisata*

36 196

*Wisatawan*

26

*Hotel dan  
Penginapan*

Jumlah Objek Wisata pada tahun 2020 Solok Selatan adalah 62 Objek Wisata dengan jumlah wisatawan sebanyak 36 196 Wisatawan. Sedangkan untuk jumlah Hotel dan Penginapan terdapat 26 Un



**PENJELASAN TEKNIS****TECHNICAL NOTES**

1. Konsep dan definisi pariwisata mengikuti rekomendasi World Tourism Organization (WTO) dan International Union Of Office Travel Organization (IUOTO).
  2. Wisatawan mancanegara (wisman) ialah setiap pengunjung yang mengunjungi suatu Negara oleh satu atau beberapa keperluan tanpa bermaksud memperoleh penghasilan di di tempat yang dikunjungi dan lamanya kunjungan tersebut tidak lebih dari satu tahun (12 bulan).
  3. Akomodasi adalah suatu usaha yang menggunakan suatu bangunan atau sebagian bangunan yang disediakan secara khusus, dan setiap orang dapat menginap , makan serta memperoleh pelayanan dan fasilitas lainnya dengan pembayaran. Akomodasi dibedakan antar hotel dan akomodasi lainnya. Ciri khusus dari hotel adalah mempunyai restoran yang berada dibawah manajemen hotel tersebut.
  4. Hotel berbintang adalah hotel yang telah memenuhi persyaratan yang telah ditentukan seperti persyaratan fisik, bentuk
1. *The concept and definition of tourism refers to the recommendations of the World Tourism Organization (WTO) and International Union Of Office Travel Organization (IUOTO).*
  2. *A foreign visitor is any person visiting a country other than for earning income in the country visited, and length of stay is no more than one year (12 month)*
  3. *An accommodation is an establishment using a building or a part of a building, prepared commercially for any person to stay , eat and obtain service as well as other facilities. Accommodation is segregated into hotel and other accommodation. The special characteristic of hotel is having a restaurant under hotel management.*
  4. *A classified hotel is an accommodation which meets specified standards regarding physical requirement*

pelayanan yang diberikan, kualifikasi tenaga kerja, jumlah kamar, dan lainnya. Hotel tidak berbintang yaitu hotel yang tidak memenuhi persyaratan yang telah ditentukan.

*services provided , manpower qualifications, number of rooms available, etc. a non-classified hotel is an accommodation which has not met the requirement previously mentioned.*

5. Tingkat penghunian kamar hotel adalah persentase banyaknya malam kamar yang dihuni terhadap banyaknya malam kamar yang tersedia.
5. *Room occupancy rate is the number of room-nights occupied divided by the number of room-nights available.*



**Tabel**  
**Table** 7.1

**Jumlah Rumah Makan/Restoran Menurut Kecamatan,  
2017–2020**  
**Number of Restaurants by Subdistrict, 2017–2020**

Kecamatan Subdistrict	2017	2018	2019	2020
(1)	(2)	(3)	(4)	(5)
01. Sangir	12	12	12	10
02. Sangir Jujuan	2	2	2	3
03. Sangir Balai Janggo	2	2	2	5
04. Sangir Batang Hari	4	4	4	5
<b>05. Sungai Pagu</b>	12	12	12	10
<b>06. Pauh Du</b>	6	6	6	2
<b>07. Koto Parik Gadang Diateh</b>	10	10	10	5
<b>Solok Selatan</b>	<b>48</b>	<b>48</b>	<b>48</b>	<b>40</b>

Sumber/Source: Dinas Pariwisata dan Kebudayaan Kabupaten Solok Selatan /  
Tourism and Culture Extension Service of Solok Selatan RegencySolok



**Tabel**  
**Table** 7.2**Nama - Nama Obyek Wisata di Solok Selatan Menurut  
Kecamatan 2020**  
*Places of interest in Solok Selatan by Subdistrict 2020*

Kecamatan Subdistrict	Lokasi / Location	Nama Obyek Wisata / Name Of Tourism and culture
(1)	(2)	(3)
01. Sangir	~ Golden ARM	~ Bumi Perkemahan Camintoran
	~ Bangun Rejo	~ Puncak Bangun Rejo
	~ Sikinjang	~ Taman Nasional Kerinci Seblat
	~ Bukik Malintang	~ Danau Bontak
		~ Jalur Pendakian Gunung Kerinci
	~ Pincuran Tujuh	~ Pincuran Mande Rubiah
	~ Sungai Lambai	~ Air Terjun Tangsi Ampek
		~ Air Terjun Tangsi Satu
		~ Air Terjun Tangsi Dua
		~ Air Terjun Tangsi Tiga
		~ Air Malanca
		~ Panorama Bukik Bulek dan Kawasan Eko Wisata Hutan Sungai Barameh
		~ Air Terjun Kupitan
		~ Air Terjun Baskom
		~ Kebun Teh Liki
	~ Sampu	~ Pulau Mutiara
	~ Timbulun	~ Air Terjun Timbulun
	~ Lubuak Gadang	~ Rumah Gadang Durian Taruang
		~ Rumah Gadang Rajo Pasimpai
02. Sangir Jujan	~ Bidar Alam	~ Tugu PDRI
		~ Rumah PDRI
		~ Markas Informasi / Radio PDRI
		~ Bukik Sangko Puyuah
	~ Lubuak Malako	~ Ngalau Lubuak Malako
		~ Air Terjun Sungai Layang-layang

Bersambung/ To be continued

Lanjutan Tabel/*Continued Table 7.2*

Kecamatan Subdistrict	Lokasi / Location	Nama Obyek Wisata / Name Of Tourism and culture	
(1)	(2)	(3)	
03. Sangir Balai Janggo	~ Sungai Kunyit	~ Air Terjun Talang Sapintia ~ Ngalau Indah	
	~ Taratak Baru	~ Air Terjun Batang Daun Sungai Kunyit	
04. Sangir Batang Hari	~ Ranah Pantai Cermin	~ Rumah Gadang Ranah Pantai Cermin	
	~ Sungai Mintan	~ Ngalau Bukik Sungai Mintan	
	~ Abai	~ Rumah Gadang Abai 21 Ruang ~ Rumah Gadang Abai 18 Ruang ~ Rumah Gadang Melayu	
	~ Batu Bakawik	~ Panorama Batu Bakawik	
	~ Pulau Panjang	~ Villa Terapung	
	~ Sungai Penuh	~ Panorama Bukik Karang	
05. Sungai Pagu	~ Pasir Talang	~ Masjid 60 Kurang Aso ~ Rumah Gadang Tuanku Rajo Disambah ~ Rumah Gadang Tuanku Rajo Batuah	
	~ Koto Baru	~ Kawasan Saribu Rumah Gadang	
	~ Mudiak Lawe	~ Waduk Batang Lawe	
	~ Ambaian	~ Kawasan Eko Wisata dan Air Panas	
	~ Koto Birah	~ Air Terjun Koto Birah	

Bersambung/ *To be continued*

Lanjutan Tabel/*Continued Table 7.2*

Kecamatan Subdistrict	Lokasi / Location	Nama Obyek Wisata / Name Of Tourism and culture
(1)	(2)	(3)
06. Pauh Duo	~ Pinang Awan	~ Hot Water Boom
	~ Pekonina	~ Kawah Panas
	~ Pakan Selasa	~ Pemandian Air Panas Pekan Selasa
		~ Air Terjun Pekan Selasa
	~ Bulantiak	~ Air Terjun Batang Sungai Lundang
		~ Air Terjun Sungai Duo
07. Koto Parik Gadang Diateh	~ Ulu Suliti	~ Air Terjun Ulu Suliti
		~ Panorama Ulu Suliti
	~ Pinti Kayu	~ Air Terjun Lambe
	~ Balun	~ Istano Rajo Balun
		~ Pemandian Air Panas Sapan Balun
		~ Rest Area Pengairan Balun
	~ Sungai Aro	~ Pemandian Air Panas Sapan Sungai Aro
	~ Sapan Salak	~ Ngalau Ranah Sapan Salak
	~ Kawasan Eko Wisata Batang Pagu	

Sumber/*Source* : Pemerintahan Nagari Kabupaten Solok Selatan/ *Village government of Solok Selatan Regency*

**Tabel**  
**Table 7.3****Jumlah Akomodasi Hotel Menurut Kecamatan di  
Kabupaten Solok Selatan 2019, dan 2020**  
**Number of Hotel Accomodations by Subdistrict in Solok  
Selatan 2019 dan 2020**

Kecamatan Subdistrict	Hotel / Hotels		Kamar / Rooms		Tempat Tidur / Beds	
	2019	2020	2019	2020	2019	2020
(1)	(2)	(3)	(4)	(5)	(6)	(7)
01. Sangir	5	5	81	81	125	125
02. Sangir Jujuan	0	0	0	0	0	0
03. Sangir Balai Janggo	0	0	0	0	0	0
04. Sangir Batang Hari	0	0	0	0	0	0
<b>05. Sungai Pagu</b>	4	17	52	77	96	284
<b>06. Pauh Duo</b>	2	2	28	28	50	50
<b>07. Koto Parik Gadang Diateh</b>	2	2	29	29	44	44
<b>Solok Selatan</b>	<b>13</b>	<b>26</b>	<b>190</b>	<b>215</b>	<b>315</b>	<b>503</b>

Sumber/Source : Dinas Pariwisata dan Kebudayaan Kabupaten Solok Selatan / *Tourism and Culture Extension Service of Solok Selatan Regency*

**Tabel**  
**Table** 7.4**Banyaknya Obyek Wisata Menurut Kecamatan di  
Kabupaten Solok Selatan 2020**  
*Number of Tourism and Culture Objects by Subdistrict in  
Solok Selatan 2020*

Kecamatan Subdistrict	Objek Wisata / Tourism and Culture Object				
	Alam / Natural	Budaya / Cultural	Sejarah / Historical	Buatan / Artificial	Minat khusus / Special interest
(1)	(2)	(3)	(4)	(5)	(6)
01. Sangir	14	2	0	2	1
02. Sangir Jujuan	3	0	3	0	0
03. Sangir Balai Janggo	4	0	0	0	0
04. Sangir Batang Hari	3	4	0	1	0
<b>05. Sungai Pagu</b>	1	4	0	2	0
<b>06. Pauh Duo</b>	5	0	0	4	0
<b>07. Koto Parik Gadang Diateh</b>	5	1	0	3	0
<b>2020</b>	<b>35</b>	<b>11</b>	<b>3</b>	<b>11</b>	<b>1</b>
<b>2019</b>	<b>35</b>	<b>11</b>	<b>3</b>	<b>12</b>	<b>1</b>

Sumber/Source : Dinas Pariwisata dan Kebudayaan Kabupaten Solok Selatan / *Tourism and Culture Extension Service of Solok Selatan Regency*

**Tabel**  
**Table** 7.5**Jumlah Wisatawan Mancanegara dan Domestik di  
Kabupaten Solok Selatan, 2016 - 2020**  
*Number of International and domestic Visitor in Solok  
Selatan Regency, 2016-2020*

Tahun / Year	Wisatawan / Visitors		Jumlah
	Mancanegara / International	Domestik / Domestic	
(1)	(2)	(3)	(4)
2016	2 370	34 510	36 880
2017	1 765	46 231	47 996
2018	2 523	65 240	67 763
2019	253	67 759	68 012
2020	0	36 196	36 196

Sumber/Source : Dinas Pariwisata dan Kebudayaan Kabupaten Solok Selatan / *Tourism and Culture  
Extension Service of Solok Selatan Regency*



**Tabel**  
**Table** 7.6**Sektor Jasa Hiburan Di Kabupaten Solok Selatan 2019 - 2020**  
**Tourism and Culture Sectors in Solok Selatan Regency 2019-2020**

Uraian / Item	2019			2020		
	Jumlah Kegiatan / Number of Activities	Tenaga Kerja / Number of Employee	Pengunjung / Number of Visitor	Jumlah Kegiatan / Number of Activities	Tenaga Kerja / Number of Employee	Pengunjung / Number of Visitor
(1)	(2)	(3)	(4)	(5)	(6)	(7)
01. Bioskop / Cinema					-	
02. Taman Hiburan Theme Park					-	
03. Kebun Binatang Zoo					-	
04. Radio Swasta Privat Radio Station					-	
05. Musium Museum					-	
06. Penyewaan CD/ VCD Rental CD/VCD					-	
07. Bilyard Billiard					-	
08. Karaoke Karaoke					-	
09. Pacuan Kuda Horse Racing					-	
10. Lain-lain Miscellaneous					-	
<b>Solok Selatan</b>					-	

Catatan / Note : Data belum tersedia

Sumber/Source : Dinas Pariwisata dan Kebudayaan Kabupaten Solok Selatan / *Tourism and Culture Extension Service of Solok Selatan Regency*

# TRANSPORTASI DAN KOMUNIKASI

TRANSPORTATION AND COMMUNICATION

## KONDISI JALAN

*menurut Status  
Pemerintahan Kabupaten  
di Solak Selatan 2020*

Baik

28%

Sedang

14%

Rusak

19%

Rusak Berat

40%







**PENJELASAN TEKNIS**

1. Data transportasi meliputi :
  - Panjang jalan
  - Angkutan darat
  - Angkutan laut
  - Angkutan udara
2. Sumber data transportasi berasal dari masing – masing instansi terkait, dikumpulkan oleh Badan Pusat Statistik (BPS) setiap bulan/ tahun.
3. Kendaraan bermotor adalah setiap kendaraan yang digerakkan oleh peralatan teknik yang ada pada kendaraan tersebut, biasanya digunakan untuk angkutan orang atau barang di atas jalan raya selain kendaraan yang berjalan di atas rel. kendaraan bermotor yang dicatat adalah semua jenis kendaraan kecuali kendaraan bermotor TNI / Polri dan Korps Diplomatik.
4. Data panjang jalan Negara dan jalan provinsi bersumber dari kementerian pekerjaan umum. Sedangkan jalan kabupaten / kota bersumber dari dinas pekerjaan umum kabupaten / kota, diolah dari daftar PJ-II/5.
5. Sumber data transportasi berasal dari masing – masing instansi terkait, dikumpulkan oleh Badan Pusat Statistik (BPS) setiap bulan/ tahun.
6. Kantor pos adalah pemberi layanan pengiriman barang, uang, dsb, dari suatu tempat ketempat yang lain. Pengguna pelayanan biasanya diharuskan menempel perangko yang cukup pada sampul surat,

**TECHNICAL NOTES**

1. *Data on transportations cover:*
  - *Length of Road*
  - *Land Transportation*
  - *Sea Transportation*
  - *Air Transportation*
2. *Data on transportations are compiled by the BPS – Statistic Indonesia (BPS). These data are obtained from relevant institutions.*
3. *Motor vehicles are any kind of vehicles motorized by machine set up in those vehicles. They are usually used for transporting peoples and goods on roads except vehicles moving along a railway line. The data cover all kinds of motor vehicles except those belong to Indonesia Army Force Indonesian State Police and Diplomatic Corps.*
4. *Data on the length of state and provincial roads were taken from the ministry of public works, while the regency / city roads data were taken from regency public work offices, based on PJ-II /5 questionnaire.*
5. *Data on transportations are compiled by the BPS – Statistic Indonesia (BPS). These data are obtained from relevant institutions.*
6. *Post office is an establishment dealing with the delivery of goods, letters, money, etc. from one place to another place. Service users usually put postage stamps on the envelope and postcard or are charged with*

kartu pos, pos wesel, warkat pos, paket dsb. Rumah pos berfungsi sama seperti kantor pos dan kantor pos pembantu bedanya rumah pos biasanya terletak di daerah terpencil.

7. Telekomunikasi adalah setiap pemancaran, pengiriman dan atau penerimaan dari setiap informasi dalam bentuk tanda – tanda, isyarat, tulisan, gambar, suara dan bunyi melalui system kawat, optik, radio atau system elektromagnetik lainnya.

*amount of money in obtaining services such as money order, aerogramme, package post, etc. A mailing house has the same function as post office and auxiliary post office. It is usually located in remote areas.*

7. *Telecommunication includes every transmitting, delivering and or receiving from every information of making, signal, article, picture, sound and voice through strand of wire system, optic, radio or other electromagnetic system.*

**URAIAN**

Berdasarkan informasi Dinas Pekerjaan Umum Kabupaten Solok Selatan, pada tahun 2019, data panjang jalan kabupaten di kabupaten Solok Selatan adalah sepanjang 1178,21 km., dimana panjang jalan kabupaten dengan kondisi baik adalah sebesar 233,67 km.

Berdasarkan data Samsat, pada tahun 2019, total kendaraan roda empat yang membayar pajak sebanyak 3946 kendaraan dengan realisasi Pajak Kendaraan Bermotor (PKB) sebesar Rp 8.067.407.600,- dan kendaraan roda dua yang membayar pajak sebanyak 15.431 kendaraan dengan realisasi Pajak Kendaraan Bermotor ( PKB ) sebesar Rp 3.305.254.150.

**DESCRIPTION**

*Based on information of Public Work Extension Service of Solok Selatan Regency in 2019, Road length data of regency is 1178,21 km, where Roadlength with good condition is 233,67 km.*

*Based on Samsat data, the total of four-wheel vehicles that pay taxes of 3946 vehicles with the realization of Motor Vehicle Tax (PKB) of Rp. 8.067.407.600,- and the total of two-wheel vehicles that pay taxes of 15.431 vehicles with the realization of Motor Vehicle Tax (PKB) of Rp. 3.305.254.150,-.*

**Tabel**  
**Table** 8.1

**Panjang Jalan Menurut Jenis Permukaannya dan Status Pemerintahan yang Berwenang (Km) 2020**  
**Length of Road by Classification of Its Surface and Status of the Authoritative Government (km) 2020**

Klasifikasi / Classification	Status Pemerintahan yang Berwenang / Status of the Authoritation			Jumlah / Total
	Nasional / National	Propinsi / Province	Kabupaten / Regency	
	(1)	(2)	(3)	
01. Beton			142,63	
02. Aspal / <i>Asphalled</i>			255,42	
03. Kerikil / <i>Gravel</i>			449,28	
04. Tanah / <i>Undescription</i>			273,09	
05. Penetrasi Macadam / <i>Macadam Penetrattion</i>			57,71	
<b>2020</b>			<b>1 178,13</b>	
<b>2019</b>	-	-	<b>1 178,21</b>	<b>1 178,21</b>

Sumber/Source: Dinas PU Kabupaten Solok Selatan / Public Work Extension Service of Solok Selatan Regency

**Tabel**  
**Table 8.2****Panjang Jalan Menurut Jenis Kondisi Jalan dan Status Pemerintahan yang Berwenang (Km) 2020**  
**Length of Road by Classification of Its Condition and Status of the Authoritative Government (km) 2020**

Kondisi / Condition	Status Pemerintahan yang Berwenang / Status of the Authorization			Jumlah / Total
	Nasional / National	Propinsi / Province	Kabupaten / Regency	
(1)	(2)	(3)	(4)	(5)
01. Baik / Good			326,64	
02. Sedang / Moderate			162,80	
03. Rusak / Damaged			221,15	
04. Rusak Berat / Heavily Damaged			467,55	
<b>2020</b>			<b>1 178,14</b>	
<b>2019</b>	-	-	<b>1 178,14</b>	<b>1 178,14</b>

Sumber/Source: Dinas PU Kabupaten Solok Selatan / Public Work Extension Service of Solok Selatan Regency

**Tabel**  
**Table** 8.3**Panjang Jalan Menurut Kelas dan Status Pemerintahan  
yang Berwenang (Km) 2020**  
*Length of the Road by Class and Supervision (km) 2020*

Kelas / Class	Status Pemerintahan yang Berwenang / Status of the Authorization			Jumlah / Total
	Nasional / National	Propinsi / Province	Kabupaten / Regency	
(1)	(2)	(3)	(4)	(5)
01. Kelas I / Class I				
02. Kelas II / Class II				
03. Kelas III / Class III / A				
04. Kelas III B/ Class III B				
05. Kelas III C/ Class III C				
06. Kelas IV / Class IV				
07. Kelas V / Class V				
08. Kelas Yang Tidak Diperinci / Not Classified				
<b>2020</b>				
<b>2019</b>	-	-	-	-

Sumber/Source: Dinas PU Kabupaten Solok Selatan / Public Work Extension Service of Solok Selatan Regency

**Tabel**  
**Table** 8.4

**Perkembangan Ruas Jalan Kabupaten Solok Selatan  
Menurut Kecamatan 2020**  
*The Development of The Road at Solok Selatan Regency by  
Subdistrict 2020*

Kecamatan / Subdistrict	Jumlah Ruas Jalan	Panjang Jalan ( Km )	Jenis Permukaan Jalan / Type of Surface			
			Aspal ( Km )	Beton ( Km )	Kerikil ( Km )	Tanah ( km )
(1)	(2)	(3)	(4)	(5)	(6)	
01. Sangir	146	312,50	62,79	24,72	106,55	97,94
02. Sangir Jujan	35	108,44	27,23	12,70	33,30	29,61
03. Sangir Balai Janggo	42	204,93	8,40	9,95	136,00	31,48
04. Sangir Batang Hari	36	174,79	4,90	7,56	109,43	43,80
05. Sungai Pagu	132	136,62	58,19	37,78	11,84	28,41
06. Pauh Duo	70	111,16	42,36	10,43	28,89	26,48
07. Koto Parik Gadang Diateh	64	129,69	51,55	39,50	23,27	15,37
<b>2020</b>		<b>1 178,13</b>	<b>255,42</b>	<b>142,63</b>	<b>449,28</b>	<b>273,09</b>
<b>2019</b>	<b>529,00</b>	<b>1 178,13</b>	<b>295,32</b>	<b>97,49</b>	<b>798,00</b>	

Sumber/Source: Dinas PU Kabupaten Solok Selatan / Public Work Extension Service of Solok Selatan Regency



**Tabel**  
**Table 8.5****Banyaknya Jembatan Pada Jalan Kabupaten Menurut  
Kecamatan 2020** *Number of Bridges At  
Regency Road By Subdistrict 2020*

Kecamatan / Subdistrict	Jumlah Jembatan/ Number of Bridges ( Unit)	Panjang Jembatan / Length Of Bridge ( Meter )
(1)	(2)	(3)
01. Sangir	54	1 432,10
02. Sangir Jujuan	18	1 036,00
03. Sangir Balai Janggo	3	111,00
04. Sangir Batang Hari	19	802,00
05. Sungai Pagu	40	752,50
06. Pauh Duo	21	401,00
07. Koto Parik Gadang Diateh	30	551,80
<b>2020</b>	<b>185</b>	<b>2 618,30</b>
<b>2019</b>	<b>185</b>	<b>5 086,40</b>

Sumber/Source: Dinas PU Kabupaten Solok Selatan / Public Work Extension Service of Solok Selatan Regency

**Tabel**  
**Table** 8.6**Banyaknya Kendaraan Roda 4 yang Membayar Pajak dan SW Jasa Raharja Untuk Wilayah Kab. Solok Selatan Tahun 2020**  
**Number of 4 Vehicles That Pay Taxes and Jasa Raharja Insurance for The Region of Solok Selatan 2020**

Bulan / Mounth	Jumlah Kendaraan / Number of Vehicles	Realisasi PKB / Vehicle Tax ( Rp. )
(1)	(2)	(3)
1. Januari / January	335	58 641 850
2. Februari / February	269	51 048 300
3. Maret / March	281	50 633 100
4. April / April	275	49 129 400
5. Mei / May	220	36 752 300
6. Juni / June	349	58 610 200
7. Juli / July	316	56 942 000
8. Agustus / August	308	53 457 500
9. September / September	343	59 471 600
10. Oktober / October	391	68 166 400
11. November / November	315	54 057 100
12. Desember / December	418	74 914 800
<b>2020</b>	<b>3 820</b>	<b>671 824 550</b>
<b>2019</b>	<b>3 946</b>	<b>8 067 407 600</b>

Sumber/Source: Kantor Samsat Kabupaten Solok Selatan / One Stop Service Solok Selatan  
Regency

**Tabel**  
**Table** 8.7**Banyaknya Kendaraan Roda 2 yang Membayar Pajak dan SW Jasa Raharja Untuk Wilayah Kab. Solok Selatan Tahun 2020****Number of 2 Vehicles That Pay Taxes and Jasa Raharja Insurance for The Region of Solok Selatan 2020**

Bulan / Mounth	Jumlah Kendaraan / Number of Vehicles	Realisasi PKB / Vehicle Tax ( Rp. )
(1)	(2)	(3)
1. Januari / January	786	40 570 000
2. Februari / February	653	34 988 000
3. Maret / March	741	36 071 000
4. April / April	775	32 713 400
5. Mei / May	750	30 572 400
6. Juni / June	1 167	52 264 000
7. Juli / July	970	44 304 400
8. Agustus / August	992	43 647 400
9. September / September	998	43 588 700
10. Oktober / October	872	36 923 200
11. November / November	843	34 028 400
12. Desember / December	1 024	45 958 500
<b>2020</b>	<b>10 571</b>	<b>475 629 400</b>
<b>2019</b>	<b>15 431</b>	<b>3 305 254 150</b>

Sumber/Source: Kantor Samsat Kabupaten Solok Selatan / One Stop Service Solok Selatan  
Regency

**Tabel**  
**Table** 8.8

**Banyaknya Pemasukan BBNKB Roda 4 per Bulan Untuk Wilayah Kabupaten Solok Selatan Tahun 2020**  
**The Amount of BBNKB Revenue of 4 Wheeled Vehicles for The Region of Solok Selatan 2020**

Bulan / Mounth	Jumlah Kendaraan / Number of Vehicles	Realisasi PKB / Vehicle Tax ( Rp. )
(1)	(2)	(3)
1. Januari / January	29	24 499 800
2. Februari / February	30	37 448 000
3. Maret / March	40	35 038 850
4. April / April	19	16 894 100
5. Mei / May	24	27 867 050
6. Juni / June	32	38 750 300
7. Juli / July	27	32 103 350
8. Agustus / August	28	35 777 150
9. September / September	100	-
10. Oktober / October	151	-
11. November / November	50	-
12. Desember / December	92	-
<b>2020</b>	<b>652</b>	<b>248 378 600</b>
<b>2019</b>	<b>329</b>	<b>251 485 600</b>

Sumber/Source: Kantor Samsat Kabupaten Solok Selatan / One Stop Service Solok Selatan  
Regency

**Tabel**  
**Table 8.9****Banyaknya Pemasukan BBNKB Roda 2 per Bulan Untuk Wilayah Kabupaten Solok Selatan Tahun 2020**  
**The Amount of BBNKB Revenue of 2 Wheeled Vehicles for The Region of Solok Selatan 2020**

Bulan / Mounth	Jumlah Kendaraan / Number of Vehicles	Realisasi PKB / Vehicle Tax ( Rp. )
(1)	(2)	(3)
1. Januari / January	21	1 850 150
2. Februari / February	14	1 398 100
3. Maret / March	13	1 409 250
4. April / April	7	719 750
5. Mei / May	2	154 200
6. Juni / June	16	1 396 600
7. Juli / July	20	2 326 300
8. Agustus / August	9	650 450
9. September / September	57	0
10. Oktober / October	37	0
11. November / November	24	0
12. Desember / December	25	0
<b>2020</b>	<b>245</b>	<b>9 904 800</b>
<b>2019</b>	<b>157</b>	<b>18 991 600</b>

Sumber/Source: Kantor Samsat Kabupaten Solok Selatan / One Stop Service Solok Selatan  
Regency

**Tabel**  
**Table** 8.10**Jumlah Kendaraan Bermotor yang Wajib Uji untuk  
Wilayah Kabupaten Solok Selatan 2019 - 2020**  
**Number of Registered Motor Vehicles in Solok Selatan  
Regency 2019 - 2020**

Jenis Kendaraan / Type of Vehicle	Banyaknya / Number (Unit)	
	2019	2020
(1)	(2)	(3)
01. Sedan	0	0
02. Jeep	0	0
03. Pick Up / Truck / D. Truck	2 109	2 177
04. Bus / Mikro Bus	132	136
05. Starwagon / Mini Bus Pribadi / Personal Small Bus	0	0
06. Oplet / Mini Bus Umum Public Small Bus	0	0
07. Tangki / Tank	22	22
08. Sepeda Motor / Motor Bike	0	0
09. Alat-Alat Berat / Heavy Equipment	0	0
<b>Solok Selatan</b>	<b>2 263</b>	<b>2 335</b>

Catatan/ Note : Data 2018

Sumber/Source : DISHUB Kabupaten Solok Selatan / *Agriculture Extension Service of Solok  
Selatan Regency*

**Tabel 8.11** Jumlah Menara Komunikasi Menurut Perusahaan Pemilik Menara di Kabupaten Solok Selatan, 2020

Kecamatan / Sub Distric	Jumlah
(1)	(2)
01. Sangir	18
02. Sangir Jujan	3
03. Sangir Balai Janggo	8
04. Sangir Batang Hari	5
05. Sungai Pagu	10
06. Pauh Duo	6
07. Koto Parik Gadang Djateh	8
<b>Solok Selatan</b>	<b>58</b>

Sumber/Source : Dinas Komunikasi dan Informasi Kabupaten Solok Selatan

**Tabel 8.12** Jumlah Jorong Menurut Ketersediaan Akses Jaringan Telekomunikasi wilayah blankspot menurut kecamatan di Kabupaten Solok Selatan

Kecamatan / Sub Distric	Tidak Ada Jaringan Telekomunikasi	Ada Jaringan Telekomunikasi
(1)	(2)	
01. Sangir	9	49
02. Sangir Jualan	1	26
03. Sangir Balai Janggo	3	18
04. Sangir Batang Hari	16	21
05. Sungai Pagu	0	62
06. Pauh Duo	3	23
07. Koto Parik Gadang Djateh	10	34
<b>Solok Selatan</b>	<b>42</b>	<b>233</b>

Sumber/Source: Dinas Komunikasi dan Informasi Kabupaten Solok Selatan



**Tabel**  
**Table** 8.13

**Daftar Wilayah Jorong Tidak Ada Akses Telekomunikasi di Kabupaten Solok Selatan, 2020**

Kecamatan / Sub Distric	Nagari	Jorong
(1)	(2)	
01. Sangir	Lubuk Gadang	Gunung Pasir
	Lubuk Gadang Timur	Sungai Sanda
		Tandai Bukik Bulek
		Tandai Ateh
		Tanjung Harapan
		Tandai Simp. Tigo
		Lubuk Rasak
		Pasir Putih
	Sungai Kapur	
02. Sangir Jujuan	Lubuk Malako	Pangian Indah
03. Sangir Balai Janggo	Sungai Kunyit	Taratak Sungai Sungai
	Talunan Maju	Kurnia Maju
	Talao	Sungai Jerinjing
04. Sangir Batang Hari	Sitapus	Bangkar Dalam
	Dusun Tengah	Koto Tangah
		Sungai Cupak
		Sungai Gadang
		Bukit Indah
		Koto Lingkek
	Lubuk Ulang Aling	Pulau Panjang
		Koto Ranah
		Batu Gajah
	Lubuk Ulang Aling Selatan	Limau Sundai
	Batu Lauang	
	Gasiang	
	Ombak Kubu	

Kecamatan / Sub Distric	Nagari	Jorong
(1)	(2)	
.....	Lubuk Ulang Aling Tengah	Tanah Galo Pulau Karam Rantau Limau Kapeh
05. Sungai Pagu	-	-
06. Pauh Duo	Alam Pauh Duo Luak Kapau Alam Pauh Duo Pauh Duo Nan Batigo	Lubuk Paraku Tubo Taratak Tinggi Bukik Sikumpa
07. Koto Parik Gadang Diateh	Pakan Rabaa Timur         Pakan Rabaa Utara	Pinti Kayu Gadang Pinti Kayu Ketek Tanjung Nan IV Sapan Sungai Nan II Pasia Putih Pinti Kayu Tengah Manggih Pasir Panjang Sungai Kalu II Koto Baru Sungai Kalu

Sumber/Source : Dinas Komunikasi dan Informasi Kabupaten Solok Selatan



# 09

# KEUANGAN DAN KOPERASI

FINANCE AND COOPERATIVE

## PENDAPATAN DAN BELANJA

Pemerintah Daerah Solok Selatan Tahun 2020 (Miliar Rupiah)



Sumber: Badan Pengelola Keuangan Daerah Kabupaten Solok Selatan



## JUMLAH KOPERASI

Pada tahun 2019, terdapat

# 114

Koperasi,  
di Solok Selatan

Sumber: Dinas Perindokop dan UKM Kabupaten Solok Selatan



**PENJELASAN TEKNIS**

1. Data statistik perbankan bersumber dari bank Indonesia.
2. Kantor bank terdiri dari kantor cabang (KC) , kantor cabang pembantu( KCP) dan kantor dibawah KCP.
3. Data statistic penanaman modal yang disetujui pemerintah terdiri dari penanaman modal asing (PMA) dan penanaman modal dalam negeri (PMDN) bersumber dari badan koordinasi penanaman modal (BKPM) . Data mengenai realisasi investasi penanaman modal tidak termasuk sektor minyak, asuransi dan perbankan. Data telah memperhatikan perubahan investasi yang beralih status dan juga pengurangan investasi yang dicabut izin usahanya.
4. Koperasi adalah badan usaha yang beranggotakan orang seorang atau badan hukum koperasi dengan melandaskan kegiatannya berdasarkan prinsip koperasi sekaligus sebagai gerakan ekonomi rakyat yang berdasar atas asa kekeluargaan.
5. Cakupan statistik keuangan pemerintahan meliputi keuangan pemerintah daerah kabupaten Solok Selatan.
6. Statistik keuangan pemerintah daerah Kabupaten/Kota dikumpulkan oleh Badan Pusat Statistik melalui Dinas Pendapatan . Sektor keuangan

**TECHNICAL NOTES**

1. *Banking statistics are obtained from the bank Indonesia.*
2. *Bank office consist of branch office (KC) , sub branch office (KCP) and offices under KCP.*
3. *Data on foreign ang domestic investment approved by govern ment are obtained from the in vestment coordinatng board ( BKPM). Realization of invest ment in petroleum production , insurance, and banking sectors. Changes in investment status and those who their license was take off have been taken into account. .*
4. *cooperative is an establishment that is members are people or establishment with legal status of cooperative and its activities based or people economic movement.*
5. *Public finance statistics consist of regency/city government finance.*
6. *Statistics on regency/city government finance are collected by the BPS through regency/city offices. Since 2000 the financial sector is based on calendar year*

sejak tahun 2000 dihitung berdasarkan tahun kalender yang berakhir pada bulan Desember.

*ending in December.*

<https://solokselatankab.bps.go.id>

**URAIAN****DESCRIPTION**

Pada tahun anggaran 2019 realisasi pendapatan Pemerintah Daerah Kabupaten Solok Selatan adalah 911,71 milyar rupiah yang diperoleh dari Pendapatan Asli Daerah (PAD) 67,87 milyar rupiah, Dana Perimbangan 694,79 milyar rupiah dan Lain-Lain Pendapatan Yang Sah sebesar 149,05 milyar rupiah.

Tercatat, ada sekitar 114 unit usaha koperasi di Kabupaten Solok Selatan sepanjang tahun 2019. Berdasarkan jenisnya koperasi serba usaha merupakan jenis koperasi yang terbanyak, yaitu 22 unit. Sedangkan koperasi jasa keuangan syariah 19 unit.

*In 2019, realization budget outcomes in Solok Selatan Regency is 911,71 millions rupiah (which come from local own-source revenue which was 67,87 millions rupiah, fiscal balance transfers 694,79 millions rupiah and other lawful local revenue was 149,05 millions rupiah.*

*Noted, there were 114 unit cooperatives in Solok Selatan Regency as long as in 2019. By tipe of cooperative, was the most cooperatives was 22 unit. Then Syariah cooperatives as many as 19 unit.*



**Tabel**  
**Table** 9.1.1

**Realisasi Anggaran Pendapatan dan Belanja Pemerintah Daerah Kabupaten Solok Selatan Tahun Anggaran 2020 (Rupiah)**  
**Actual Receipt and Expenditure of Local Government of Solok Selatan Regency 2020 (Rupiahs)**

Uraian / Description	Jumlah
(1)	(2)
<b>1. Pendapatan</b>	<b>862 981 627 991</b>
1.1. Pendapatan Asli Daerah	70 333 349 257
1.2. Dana Perimbangan / Transfer	688 713 068 255
1.3. Lain-lain Pendapatan Daerah Yang Sah	103 935 210 479
<b>2. Belanja</b>	<b>760 214 875 654</b>
2.1. Belanja Tidak Langsung	398 063 305 522
2.2. Belanja Langsung	362 151 570 132
<b>3. Pembiayaan</b>	<b>69 825 351 913</b>
3.1. Penerimaan Pembiayaan	66 825 351 913
3.2. Pengeluaran Pembiayaan	3 000 000 000

Sumber/Source : Badan Pengelola Keuangan Daerah Kabupaten Solok Selatan /Regional Financing

**Tabel**  
**Table** 9.1.2

**Realisasi Pendapatan Pemerintah Daerah Kabupaten Solok Selatan Tahun Anggaran 2020 (Rupiah)**  
**Actual Receipt of Local Government of Solok Selatan Regency 2020 (Rupiahs)**

Uraian / Description	Jumlah
(1)	(2)
<b>1. Pendapatan Asli Daerah</b>	<b>72 765 129 134,93</b>
1.1. Pendapatan Pajak Daerah	6 768 787 783,50
1.2. Hasil Restribusi Daerah	1 137 423 861,50
1.3. Hasil Pengelolaan Kekayaan Daerah yang Dipisahkan	1 843 023 859,00
1.4. Lain-lain Pendapatan Asli Daerah yang Sah	63 015 893 630,93
<b>2. Dana Perimbangan</b>	<b>670 002 917 127,00</b>
2.1. Bagi Hasil Pajak/Bagi Hasil Bukan Pajak	42 011 489 383,00
2.2. Dana Alokasi Umum	441 989 749 000,00
2.3. Dana Alokasi Khusus	186 001 678 744,00
<b>3. Lain-lain Pendapatan Yang Sah</b>	<b>-</b>

Sumber/Source : Badan Pengelola Keuangan Daerah Kabupaten Solok Selatan /Regional Financing Board of Solok Selatan Regency

**Tabel**  
**Table** 9.1.3

**Realisasi Belanja Operasi Pemerintah Daerah Kabupaten Solok Selatan Tahun Anggaran 2020 (Rupiah)**  
**Actual Operational Expenditure of Local Government of Solok Selatan Regency 2020 (Rupiahs)**

Uraian / Description	Jumlah
(1)	(2)
<b>Belanja Tidak Langsung</b>	<b>513 601 960 473,00</b>
Belanja Pegawai	330 555 314 717,00
Belanja Hibah	31 579 321 500,00
Belanja Bantuan Sosial	149 750 000,00
Belanja Bagi Hasil Kepada Provinsi/Kab/Kota dan Pemda/Pemerintah Desa	892 649 723,00
Belanja Bantuan Keuangan Kepada Provinsi/ Kab/Kota dan Pemda/Pemerintah Desa	92 619 047 444,00
Belanja Tak Terdduga	57 805 877 089,00

Sumber/Source : Badan Pengelola Keuangan Daerah Kabupaten Solok Selatan /Regional  
Financing Board of Solok Selatan Regency

**Tabel** 9.1.4  
**Table**

**Realisasi Belanja Modal Pemerintah Daerah Kabupaten Solok Selatan Tahun Anggaran 2020 (Rupiah)**  
**Actual Modal Expenditure of Local Government of Solok Selatan Regency 2020 (Rupiahs)**

Uraian / Description	Jumlah
(1)	(2)
<b>Belanja Langsung*</b>	<b>362 151 570 132</b>
Belanja Pegawai	12 529 994 531,00
Belanja Hibah	208 116 228 520,01
Belanja Bantuan Sosial	210 375 471 214,00

Sumber/Source : Badan Pengelola Keuangan Daerah Kabupaten Solok Selatan /Regional  
Financing Board of Solok Selatan Regency

**Tabel**  
**Table** 9.1.5

**Target dan Realisasi PBB Menurut Kecamatan di Kabupaten Solok Selatan Tahun Anggaran 2020**  
**Target and Realization of the Property Tax According to Nagari in Solok Selatan Regency 2020**

Kecamatan Subdistrict	Target		Realisasi	
	Jumlah SPPT	Pokok	Jumlah SPPT	Rp.
(1)	(2)	(3)	(4)	(5)
01. Sangir				
02. Sangir Jujan				
03. Sangir Balai Janggo				
04. Sangir Batang Hari				
05. Sungai Pagu				
06. Pauh Duo				
07. Koto parik Gadang Diateh				
<b>2020</b>				
<b>2019</b>	<b>86 711</b>	<b>2 987 697 022</b>	<b>23 120</b>	<b>490 080 171</b>

Catatan/Note : PBB Tidak Dikutip sesuai Peraturan Bupati Solok Selatan No.24 Tahun 2020 Tentang Pembebasan Kewajiban Pembayaran PBB P2 Tahun 2020 akibat Dampak Penyebaran Virus Corona Disease 2019

Sumber/Source : Badan Pengelola Keuangan Daerah Kabupaten Solok Selatan /Regional  
Financing Board of Solok Selatan Regency

**Tabel 9.2.1** Banyaknya Koperasi / KUD Menurut Jenisnya 2020  
**Table 9.2.1** Number of Cooperatives and Village Unit Cooperatives by Type of Cooperative 2020

Jenis Koperasi / Type of Cooperative	Banyak / Number ( Buah ) / ( Unit )
(1)	(2)
01. Koperasi Unit Desa ( KUD)	13
02. KPRI / KPN	8
03. Koperasi Tani / Koptau	5
04. Koperasi Pondok Pesantren	2
05. Koperasi Wanita / Kopwan	2
06. Koperasi Serba Usaha	21
07. Koperasi Simpan Pinjam / KSP	7
08. Koperasi Transportasi	2
09. Koperasi Jasa Keuangan Syariah	20
10. Koperasi Perkebunan	6
11. Koperasi Pasar (Koppas)	0
12. Koperasi Industri	0
13. Koperasi Pemuda	0
14. Koperasi Transmigrasi	1
15. Koperasi Karyawan	5
16. Koperasi Lainnya	27
<b>2020</b>	<b>119</b>

Sumber/Source: Dinas Perindagkop dan UKM Kabupaten Solok Selatan / Cooperative, Industry and Trade Service of Solok Selatan Regency

**Tabel**  
**Table** 9.2.2**Keadaan Koperasi Pegawai Negeri (KPN) Kabupaten Solok Selatan Tahun 2020**  
**Condition of Public Servant Cooperatives at Solok Selatan Regency (000 Rp.) 2020**

Nama Koperasi / Name of Cooperative	Modal Sendiri / Own Capital		Jumlah / Total
	Modal Tetap / Fixed Capital	Cadangan / Reserve	
(1)	(2)	(3)	(4)
01. KPRI Koguspersa	4 576 852	735 756	5 312 608
02. KPRI Bina Sejahtera	3 460 116	891 128	4 351 244
03. KPRI SMPN 1 Sei Pagu	85 673	480	86 153
04. KPRI SMKN 1 Muara Labuh	609 251	0	609 251
05. KPRI SMPN 2 Sei Pagu	185 416	0	185 416
06. KPN Pemda Solok Selatan	2 723 407	0	2 723 407
07. KPN SMAN 1 Solok Selatan	665 755	14 166	679 921
08. KPRI KOGUSPA	0	0	0
<b>2020</b>	<b>12 306 470</b>	<b>1 641 530</b>	<b>13 948 000</b>
<b>2019</b>	<b>7 951,9</b>	<b>1 654,74</b>	<b>9 606,64</b>

Sumber/Source: Dinas Perindagkop dan UKM Kabupaten Solok Selatan / Cooperative, Industry and Trade Service of Solok Selatan Regency

Lanjutan Tabel/Continued Table 9.2.2

Nama Koperasi / Name of Cooperative	Modal Luar / External Capital		Jumlah / Total
	Jangka Pendek / Short Term	Jangka Panjang / Long Term	
(1)	(5)	(6)	(7)
01. KPRI Koguspersa	1 226 522	4 144 191	5 370 713
			0
02. KPRI Bina Sejahtera	1 273 558	205 300	1 478 858
			0
03. KPRI SMPN 1 Sei Pagu	7 660	0	7 660
			0
04. KPRI SMKN 1 Muara Labuh	0	32 430	32 430
			0
05. KPRI SMPN 2 Sei Pagu	0	0	0
			0
06. KPN Pemda Solok Selatan	0	2 165 700	2 165 700
			0
07. KPN SMAN 1 Solok Selatan	487 257	0	487 257
			0
08. KPRI KOGUSPA	0	0	0
			0
<b>2020</b>	<b>2 994 997</b>	<b>6 547 621</b>	<b>9 542 618</b>
<b>2019</b>	<b>0</b>	<b>9 227,44</b>	<b>9 227,44</b>

Sumber/Source: Dinas Perindagkop dan UKM Kabupaten Solok Selatan / Cooperative, Industry and Trade Service of Solok Selatan Regency



Lanjutan Tabel/Continued Table 9.2.2

Nama Koperasi / Name of Cooperative	SHU / Rest of The Net Profit	Volume Usaha / Omzet
(1)	(8)	(9)
01. KPRI Koguspersa	292 370	6 275 597
02. KPRI Bina Sejahtera	212 450	3 678 804
03. KPRI SMPN 1 Sei Pagu	30 891	241 083
04. KPRI SMKN 1 Muara Labuh	0	0
05. KPRI SMPN 2 Sei Pagu	3 235	106 720
06. KPN Pemda Solok Selatan	0	5 437 683
07. KPN SMAN 1 Solok Selatan	132 550	982 431
08. KPRI KOGUSPA	0	0
<b>2020</b>	<b>671 496</b>	<b>16 722 318</b>
<b>2019</b>	<b>624,44</b>	<b>15 982,07</b>

Sumber/Source: Dinas Perindagkop dan UKM Kabupaten Solok Selatan / Cooperative, Industry and Trade Service of Solok Selatan Regency

**Tabel**  
**Table 9.2.3****Jumlah Koperasi Menurut Jenis Koperasi dan Kecamatan di Kabupaten Solok Selatan, 2020**  
**Number of Cooperatives by Type of Cooperatives and Subdistrict in Solok Selatan Regency, 2020**

Kecamatan / Subdistrict	Jenis Koperasi / Types of Cooperative						Jumlah
	KUD	KPN	KOPKAR	KOPKAS	KOPWAN	Lainnya	
(1)	(2)	(3)	(4)	(5)	(6)	(7)	(8)
01. Sangir	2	2	0	0	0	15	19
02. Sangir Jujuan	1	1	0	0	0	7	9
03. Sangir Balai Janggo	4	0	4	0	0	10	18
04. Sangir Batang Hari	1	0	1	0	0	14	16
05. Sungai Pagu	3	5	0	0	2	22	32
06. Pauh Duo	0	0	0	0	0	6	6
07. Koto Parik Gadang Diateh	2	0	0	0	0	12	14
<b>2020</b>	<b>13</b>	<b>8</b>	<b>5</b>	<b>0</b>	<b>2</b>	<b>9</b>	<b>1</b>
<b>2019</b>	<b>13</b>	<b>8</b>	<b>5</b>	<b>0</b>	<b>2</b>	<b>86</b>	<b>114</b>

Sumber/Source: Dinas Perindagkop dan UKM Kabupaten Solok Selatan / Cooperative, Industry and Trade Service of Solok Selatan Regency



# 10

## PENGELUARAN PENDUDUK

### POPULATION EXPENDITURE

Pengeluaran Rata-rata Perkapita  
Sebulan Menurut Kelompok Barang Makanan  
di Solok Selatan 2020 (%)





## 11. PENGELUARAN PENDUDUK

Data pengeluaran penduduk dibedakan menurut kelompok makanan dan bukan makanan yang dapat digunakan untuk melihat pola pengeluaran penduduk. Secara keseluruhan pola pengeluaran penduduk tahun 2019 masih didominasi oleh pengeluaran makanan yaitu sebesar 568.235.

Berdasarkan kelompok barang pada pengeluaran makanan yang besar adalah makanan dan minuman jadi yaitu sebesar 148.205. Sementara untuk kelompok barang pada pengeluaran bukan makanan, kelompok perumahan merupakan komponen dengan persentase terbesar.

## 11. POPULATION EXPENDITURE

*Expenditure data are divided into two groups, namely, food and non-food consumption. This expenditure data can be used to obtain the population expenditure pattern. The pattern of population expenditures in 2019 being dominated by food consumption at 568.235.*

*Based on commodity groups of food consumption, the most percentage was in the commodity groups of prepared foods is 148.205. On the other hand, housing group was the component with the highest percentage.*

**Tabel**  
**Table** 10.1

**Pengeluaran Rata-Rata Perkapita Sebulan Menurut Kelompok Barang Makanan di Kabupaten Solok Selatan, 2018 - 2020.**  
**Average Monthly per Capita Expenditure by Commodity Group Food in Solok Selatan Regency, 2017 - 2019**

Uraian / Description	2018	2019	2020
(1)	(2)	(3)	(4)
Padi-padian	96 727	99 260	102 992
Umbi-umbian	9 480	8 598	2 446
Ikan	47 358	46 272	65 207
Daging	23 739	22 442	8 662
Telur dan Susu	26 256	24 982	22 567
Sayur-sayuran	64 320	51 986	39 333
Kacang-Kacangan	8 765	9 128	2 626
Buah-Buahan	21 000	18 921	15 356
Minyak dan Lemak	21 299	20 711	13 153
Bahan Minuman	15 604	17 338	16 178
Bumbu-bumbuan	7 237	7 395	7 946
Konsumsi lainnya	5 962	6 402	6 182
Makanan dan Minuman Jadi	158 562	148 205	99 123
Tembakau dan Sirih	102 903	86 595	75 848
<b>Solok Selatan</b>	<b>609 212</b>	<b>568 235</b>	<b>477 617</b>

Sumber/Source : BPS Kabupaten Solok Selatan (Susenas 2017-2019) / BPS Statistic of Solok Selatan \ Regency (Susenas 2017-2019)

**Tabel** 10.2  
**Table**

**Pengeluaran Rata-Rata Perkapita Sebulan Menurut Kelompok Barang Bukan Makanan di Kabupaten Solok Selatan, 2017 - 2019.**  
*Average Monthly per Capita Expenditure by Commodity Group Non Food in Solok Selatan Regency, 2017 - 2019*

Uraian / Description	2018	2019	2020
(1)	(2)	(3)	(4)
Perumahan, Bahan Bakar, Penerangan dan Air	219 054	198 138	173 128
Aneka Barang dan Jasa	142 746	105 278	73 516
Pakaian, Alas Kaki, Tutup Kepala	43 985	42 962	37 418
Barang Tahan Lama	86 629	102 528	23 322
Pajak dan Asuransi	29 816	29 907	43 186
Keperluan Pesta	8 037	20 734	6 431
<b>Solok Selatan</b>	<b>530 267</b>	<b>499 547</b>	<b>357 001</b>

Sumber/Source : BPS Kabupaten Solok Selatan (Susenas 2017-2019) / BPS Statistic of Solok Selatan \ Regency (Susenas 2017-2019)





# 11

## PERDAGANGAN TRADE

2

Pasar  
Pemda

31

Pasar  
Tradisional

54

Toko

372

Kios

3010

Warung

104

Rumah  
Makan



**PENJELASAN TEKNIS**

1. Barang-barang yang dikirim keluar negeri untuk diolah dicatat sebagai ekspor, sedangkan hasil olahan yang dikembalikan ke Indonesia dicatat sebagai impor.
2. Sistem pengolahan dokumen impor/ ekspor Indonesia adalah sistem "Carry Over" yaitu dokumen ditunggu selama satu bulan, setelah satu bulan berjalan, sedangkan dokumen-dokumen yang terlambat akan diolah pada bulan berikutnya. Dengan demikian dokumen bulan-bulan sebelumnya yang terlambat diterima dan masuk pada bulan berjalan, diperlakukan sebagai dokumen bulan pengolahan.
3. Negara utama adalah negara yang mempunyai nilai ekspor/impor terbesar
4. Pelabuhan utama adalah pelabuhan yang mempunyai nilai ekspor/impor terbesar.
5. Barang-barang yang tidak dicakup dalam pencatatan:
  - a. Pakaian dan barang perhiasan penumpang.
  - b. Barang bawaan penumpang.
  - c. Barang untuk keperluan perwakilan kedutaan suatu Negara.
  - d. Barang ekspedisi dan ekshibisi
  - e. Barang untuk militer
  - f. Pembungkus/peti kemas.
  - g. Uang dan surat-surat berharga
  - h. Barang-barang contoh.

**TECHNICAL NOTES**

1. *Goods send abroad for processing purposes are recorded as export while its product sent to Indonesia are recorded as import.*
2. *The carry-over system is used in processing Indonesian export and import documents. Documents are processed one month after the current month, while those receive later will be processed for the succeeding month. This means previous documents received in the current month wil be treated as processed documents.*
3. *Major country is country which recorded the biggest of export or import value.*
4. *Major port is port which recorded the biggest of export or import value.*
5. *The following goods are not included in the statistics:*
  - a. *Clothing and passanger's jewelry*
  - b. *Luggage of passangers for own use*
  - c. *Goods for the use of foreign representatives embassies*
  - d. *Expedition and exhibition items*
  - e. *Military goods*
  - f. *Packing/containers*
  - g. *Bank notes and securities*
  - h. *Sample goods.*

**Tabel**  
**Table** 11.1**Banyaknya Perusahaan di Kabupaten Solok Selatan  
Menurut Bentuk Badan Hukum 2015- 2020**  
*Number of Firms by Form of Legal Entity in Solok Selatan  
Regency, 2015-2020*

<b>Badan Hukum / Legal Entity</b>	2015	2016	2017	2018	2019	2020
(1)	(2)	(3)	(4)	(5)	(6)	(7)
01. PT	12	12	12	-	-	31
02. CV / Firma	74	74	74	-	-	126
03. Koperasi	130	130	107	109	-	111
04. Perorangan	518	520	520	-	-	526
05. Lainnya	0	0	0	0	0	0
<b>Solok Selatan</b>	<b>734</b>	<b>736</b>	<b>713</b>	<b>109</b>	<b>-</b>	<b>794</b>

Catatan / Note : Data 2018

Sumber/Source: DPMTSP Kabupaten Solok Selatan / DPMTSP of Solok Selatan Regency

**Tabel**  
**Table** 11.2**Banyak Usaha Mikro Kecil dan Menengah menurut Kecamatan di Kabupaten Solok Selatan, 2020**  
**Number Of Small Micro Enterprises by Subdistrict in Solok Selatan Regency, 2020**

<b>Kecamatan / Subdistrict</b>	<b>Usaha Mikro / Micro Enterprises</b>	<b>Usaha Kecil / Small Enterprises</b>	<b>Usaha Menengah / Medium Enterprises</b>
(1)	(2)	(3)	(4)
01. Sangir	2 095	63	2
02. Sangir Jujian	1 394	14	8
03. Sangir Balai Janggo	752	22	4
04. Sangir Batang Hari	696	11	1
05. Sungai Pagu	2 576	889	16
06. Pauh Duo	785	18	3
07. Koto Parik Gadang Diateh	1 321	34	3
<b>2020</b>	<b>9 619</b>	<b>251</b>	<b>37</b>
<b>2019</b>	<b>3 963</b>	<b>240</b>	<b>31</b>

Sumber/Source: Dinas Perindagkop dan UKM Kabupaten Solok Selatan / *Cooperative, Industry and Trade Service of Solok Selatan Regency*

**Tabel**  
**Table** 11.3**Banyaknya Sarana Perdagangan Menurut Jenisnya di  
Kabupaten Solok Selatan, 2019 - 2020**  
*Many Means of Trading by Type in Solok Selatan Regency,  
2019 -2020*

Jenis Sarana Perdagangan / <i>Different Type of Trade</i>	2019	2020
(1)	(2)	(3)
01. Pasar Pemda / Regional Market	2	2
02. Pasar Tradisional / Village Market	31	31
03. Toko / Shop	54	54
04. Kios*	372	372
05. Warung/Small Shop	3 010	3 010
06. Rumah Makan/Restoran / Restaurant	104	104
<b>Solok Selatan</b>	<b>3 573</b>	<b>3 573</b>

Sumber/Source: Dinas Perindagkop dan UKM Kabupaten Solok Selatan / *Cooperative, Industry and Trade Service of Solok Selatan Regency*

# 12 SISTEM NERACA REGIONAL

SYSTEM OF REGIONAL ACCOUNTS

## PDRB DAN LAJU PERTUMBUHAN EKONOMI

di Kabupaten Solok Selatan 2016-2020



Pendapatan Domestik Bruto Atas Dasar Harga Konstan di Kabupaten Solok Selatan pada tahun 2020 mengalami penurunan sebesar 49,4 miliar rupiah dibandingkan tahun sebelumnya. Namun, laju pertumbuhannya melambat 3,62 persen.





**PENJELASAN TEKNIS**

1. Perhitungan statistik neraca nasional yang digunakan disini mengikuti buku petunjuk yang diterbitkan oleh perserikatan bangsa- bangsa yang dikenal sebagai sistem neraca nasional namun penerapan statistik neraca nasional tersebut telah disesuaikan dengan kondisi social ekonomi Indonesia.
2. Produk domestic regional bruto (PDRB) pada tingkat regional menggambarkan kemampuan suatu wilayah untuk menciptakan output ( nilai tambah) pada waktu tertentu. Untuk menyusun PDRB digunakan 2 pendekatan, yaitu sektoral dan penggunaan. Keduanya menyajikan komposisi data nilai tambah dirinci menurut sumber kegiatan ekonomi(sektoral) dan menurut komponen penggunaannya. PDB maupun PDRB dari sisi sektoral merupakan penjumlahan seluruh komponen nilai tambah bruto yang mampu diciptakan oleh sektor-sektor ekonomi atas berbagai aktivitas produksinya. Sedangkan dari sisi penggunaan menjelaskan tentang penggunaan dari nilai tambah tersebut.
3. PDRB menurut penggunaan dirinci menurut komponen pengeluaran konsumsi rumah tangga ( termasuk lembaga nirlaba), pengeluaran konsumsi

**TECHNICAL NOTES**

1. *The method used to estimate national account statistics is based on the standard guidelines formed by united nation known as system of national accounts. The implementation of the method however, has been adjusted according to Indonesian social-economic condition.*
2. *The basic measure of the output arising from economic activity is known as gross domestic product (GDP) at the national level and gross regional domestic product (GRDP) at the regional level (provinces/ regencies/ municipalities). To compile these statistics, two approaches have been used i.e."production approach " and expenditure approach . the first approach is to measure value added produced by various kinds of economic activities , while the second approach is to measure final uses of the country output. In other words , GDP/GRDPis the sum of total value added produced by all economic sectors (activities) and the way of using it.*
3. *GDP by type of expenditures is classified into;private consumption expenditure(household and non-profit institution), government consumption expenditure , gross*

- pemerintah , pembentukan modal tetap bruto, perubahan investor, ekspor dan impor.
4. 4. Penyajian PDRB menurut sektor dirinci menurut total nilai tambah dari seluruh sektor ekonomi yang mencakup sektor pertanian : pertambangan dan penggalian : industry pengolahan : listrik, gas dan air bersih, konstruksi : perdagangan, restoran dan hotel; pengangkutan dan komunikasi ; lembaga keuangan dan jasa-jasa.
  5. 5. Pengeluaran konsumsi rumah tangga mencakup berbagai pengeluaran konsumsi akhir rumah tangga atas barang dan jasa untuk memenuhi kebutuhan individu maupun kelompok serta langsung. Pengeluaran rumah tangga disini mencakup pembelian untuk makana dan bukan makanan (barang dan jasa) didalam negeri maupun luar negeri. Termasuk pula disini pengeluaran lembaga nirlaba yang tujuan usahanya adalah untuk melayani keperluan rumah tangga.
  6. 6. Produk domestic regional bruto diperoleh dari perhitungan PDRB atas dasar harga konstan. Diperoleh dengan cara mengurangi nilai PDRB pada tahun ke -n terhadap nilai pada tahun ke-1 (tahun sebelumnya), dibagi dengan nilai pada tahun ke n-1 , kemudian dikalikan dengan 100persen. Laju pertumbuhan menunjukkan perkembangan agregat pendapatan dari satu waktu *fixed capital formation, changes in inventories , exports and imports.*
  4. 4. GDP by sector is classified by types of economic activities such as agriculture : mining dan quarrying; manufacturing; electricity, gas, dan water supply; construction ; wholesale dan retail trade, restaurant dan hotely; transport and communication; finance, insurance, real estate dan business services ; and other services.
  5. Household consumption expenditures consist of expenditure incurred by households, which are used for both individual or collective needs. Household consumptions are classified into food and non food (goods and services) expenditure that may take place in domestic or abroad. Expenditure here include expenditure of non-profit institutions serving households.
  6. Growth rate of gross product (GDP) is derived from GDP at constant market prices. It is obtained by subtracting the value of GDP year n with the value of GDP year n-1 , divided by the value of GDP year n-1 then multiplied by 100 percent. The growth rate of GDP explains the income growth during the given period.

**12.1 PRODUK DOMESTIK REGIONAL BRUTO (PDRB) KABUPATEN SOLOK SELATAN**

**SOLOK SELATAN REGENCY GROSS REGIONAL DOMESTIC PRODUCT**

**Tabel  
Table**

**12.1**

**PDRB Atas Dasar Harga Berlaku menurut Lapangan Usaha (miliar rupiah), Kabupaten Solok Selatan 2016 – 2020  
Gross Regional Domestic Product at Current Market Prices by Industry (billion rupiahs), 2016 - 2020**

Lapangan Usaha/Industry		2016
	(1)	(2)
A	Pertanian, Kehutanan, dan Perikanan/ <i>Agriculture, Forestry, and Fishing</i>	1 546,343
B	Pertambangan dan Penggalian/ <i>Mining and Quarrying</i>	454,048
C	Industri Pengolahan/ <i>Manufacturing</i>	247,112
D	Pengadaan Listrik dan Gas/ <i>Electricity and Gas</i>	1,217
E	Pengadaan Air; Pengelolaan Sampah, Limbah, dan Daur Ulang/ <i>Water Supply; Sewerage, Waste Management, and Remediation Activities</i>	2,103
F	Konstruksi/ <i>Construction</i>	528,613
G	Perdagangan Besar dan Eceran; Reparasi Mobil dan Sepeda Motor/ <i>Wholesale and Retail Trade; Repair of Motor Vehicles and Motorcycles</i>	833,381
H	Transportasi dan Pergudangan/ <i>Transportation and Storage</i>	272,223
I	Penyediaan Akomodasi dan Makan Minum/ <i>Accommodation and Food Service Activities</i>	34,632
J	Informasi dan Komunikasi/ <i>Information and Communication</i>	184,782
K	Jasa Keuangan dan Asuransi/ <i>Financial and Insurance Activities</i>	39,760
L	Real Estat/ <i>Real Estate Activities</i>	37,654
M,N	Jasa Perusahaan/ <i>Business Activities</i>	0,668
O	Administrasi Pemerintahan, Pertahanan, dan Jaminan Sosial Wajib/ <i>Public Administration and Defence; Compulsory Social Security</i>	213,908
P	Jasa Pendidikan/ <i>Education</i>	99,486
Q	Jasa Kesehatan dan Kegiatan Sosial/ <i>Human Health and Social Work Activities</i>	48,250
R,S,T,U	Jasa Lainnya/ <i>Other Services Activities</i>	54,040
<b>A</b>	<b>Nilai Tambah Bruto Atas Harga Dasar/<i>Gross Value Added At Basic Price</i></b>	
<b>B</b>	<b>Pajak Dikurang Subsidi Atas Produk/<i>Taxes Less Subsidies on Products</i></b>	
<b>C</b>	<b>Produk Domestik Bruto/<i>Gross Domestic Product</i></b>	<b>4 598,219</b>

Bersambung/ *To be continued*

Lanjutan Tabel/Continued Table 12.1

Lapangan Usaha/Industry		2017
	(1)	(3)
A	Pertanian, Kehutanan, dan Perikanan/Agriculture, Forestry, and Fishing	1 597,081
B	Pertambangan dan Penggalian/Mining and Quarrying	462,676
C	Industri Pengolahan/Manufacturing	246,589
D	Pengadaan Listrik dan Gas/Electricity and Gas	1,556
E	Pengadaan Air; Pengelolaan Sampah, Limbah, dan Daur Ulang/Water Supply; Sewerage, Waste Management, and Remediation Activities	2,240
F	Konstruksi/Construction	584,077
G	Perdagangan Besar dan Eceran; Reparasi Mobil dan Sepeda Motor/Wholesale and Retail Trade; Repair of Motor Vehicles and Motorcycles	915,329
H	Transportasi dan Pergudangan/Transportation and Storage	295,996
I	Penyediaan Akomodasi dan Makan Minum/Accommodation and Food Service Activities	38,414
J	Informasi dan Komunikasi/Information and Communication	209,478
K	Jasa Keuangan dan Asuransi/Financial and Insurance Activities	38,923
L	Real Estat/Real Estate Activities	39,782
M,N	Jasa Perusahaan/Business Activities	0,728
O	Administrasi Pemerintahan, Pertahanan, dan Jaminan Sosial Wajib/Public Administration and Defence; Compulsory Social Security	239,721
P	Jasa Pendidikan/Education	110,855
Q	Jasa Kesehatan dan Kegiatan Sosial/Human Health and Social Work Activities	53,401
R,S,T,U	Jasa Lainnya/Other Services Activities	57,026
<b>A</b>	<b>Nilai Tambah Bruto Atas Harga Dasar/Gross Value Added At Basic Price</b>	
<b>B</b>	<b>Pajak Dikurang Subsidi Atas Produk/Taxes Less Subsidies on Products</b>	
<b>C</b>	<b>Produk Domestik Bruto/Gross Domestic Product</b>	<b>4 893,871</b>

Bersambung/ To be continued

Lanjutan Tabel/*Continued Table* 12.1

Lapangan Usaha/ <i>Industry</i>		2018
(1)		(4)
A	Pertanian, Kehutanan, dan Perikanan/ <i>Agriculture, Forestry, and Fishing</i>	1 625,72
B	Pertambangan dan Penggalian/ <i>Mining and Quarrying</i>	491,03
C	Industri Pengolahan/ <i>Manufacturing</i>	246,77
D	Pengadaan Listrik dan Gas/ <i>Electricity and Gas</i>	1,81
E	Pengadaan Air; Pengelolaan Sampah, Limbah, dan Daur Ulang/ <i>Water Supply; Sewerage, Waste Management, and Remediation Activities</i>	2,38
F	Konstruksi/ <i>Construction</i>	648,28
G	Perdagangan Besar dan Eceran; Reparasi Mobil dan Sepeda Motor/ <i>Wholesale and Retail Trade; Repair of Motor Vehicles and Motorcycles</i>	1 013,96
H	Transportasi dan Pergudangan/ <i>Transportation and Storage</i>	326,40
I	Penyediaan Akomodasi dan Makan Minum/ <i>Accommodation and Food Service Activities</i>	41,75
J	Informasi dan Komunikasi/ <i>Information and Communication</i>	233,48
K	Jasa Keuangan dan Asuransi/ <i>Financial and Insurance Activities</i>	40,50
L	Real Estat/ <i>Real Estate Activities</i>	42,52
M,N	Jasa Perusahaan/ <i>Business Activities</i>	0,77
O	Administrasi Pemerintahan, Pertahanan, dan Jaminan Sosial Wajib/ <i>Public Administration and Defence; Compulsory Social Security</i>	255,89
P	Jasa Pendidikan/ <i>Education</i>	119,22
Q	Jasa Kesehatan dan Kegiatan Sosial/ <i>Human Health and Social Work Activities</i>	59,63
R,S,T,U	Jasa Lainnya/ <i>Other Services Activities</i>	64,74
<b>A</b>	<b>Nilai Tambah Bruto Atas Harga Dasar/<i>Gross Value Added At Basic Price</i></b>	
<b>B</b>	<b>Pajak Dikurang Subsidi Atas Produk/<i>Taxes Less Subsidies on Products</i></b>	
<b>C</b>	<b>Produk Domestik Bruto/<i>Gross Domestic Product</i></b>	5 214,85

Bersambung/ *To be continued*

Lanjutan Tabel/*Continued Table* 12.1

Lapangan Usaha/ <i>Industry</i>		2019
	(1)	(5)
A	Pertanian, Kehutanan, dan Perikanan/ <i>Agriculture, Forestry, and Fishing</i>	1 626,72
B	Pertambangan dan Penggalian/ <i>Mining and Quarrying</i>	527,66
C	Industri Pengolahan/ <i>Manufacturing</i>	234,85
D	Pengadaan Listrik dan Gas/ <i>Electricity and Gas</i>	2,20
E	Pengadaan Air; Pengelolaan Sampah, Limbah, dan Daur Ulang/ <i>Water Supply; Sewerage, Waste Management, and Remediation Activities</i>	2,59
F	Konstruksi/ <i>Construction</i>	724,26
G	Perdagangan Besar dan Eceran; Reparasi Mobil dan Sepeda Motor/ <i>Wholesale and Retail Trade; Repair of Motor Vehicles and Motorcycles</i>	1 126,05
H	Transportasi dan Pergudangan/ <i>Transportation and Storage</i>	367,31
I	Penyediaan Akomodasi dan Makan Minum/ <i>Accommodation and Food Service Activities</i>	47,98
J	Informasi dan Komunikasi/ <i>Information and Communication</i>	265,85
K	Jasa Keuangan dan Asuransi/ <i>Financial and Insurance Activities</i>	43,55
L	Real Estat/ <i>Real Estate Activities</i>	46,18
M,N	Jasa Perusahaan/ <i>Business Activities</i>	0,84
O	Administrasi Pemerintahan, Pertahanan, dan Jaminan Sosial Wajib/ <i>Public Administration and Defence; Compulsory Social Security</i>	278,46
P	Jasa Pendidikan/ <i>Education</i>	136,66
Q	Jasa Kesehatan dan Kegiatan Sosial/ <i>Human Health and Social Work Activities</i>	66,18
R,S,T,U	Jasa Lainnya/ <i>Other Services Activities</i>	74,38
<b>A</b>	<b>Nilai Tambah Bruto Atas Harga Dasar/<i>Gross Value Added At Basic Price</i></b>	
<b>B</b>	<b>Pajak Dikurang Subsidi Atas Produk/<i>Taxes Less Subsidies on Products</i></b>	
<b>C</b>	<b>Produk Domestik Bruto/<i>Gross Domestic Product</i></b>	5 571,73

Bersambung/ *To be continued*

Lanjutan Tabel/*Continued Table* 12.1

Lapangan Usaha/ <i>Industry</i>		2020
(1)		(6)
A	Pertanian, Kehutanan, dan Perikanan/ <i>Agriculture, Forestry, and Fishing</i>	1 590,98
B	Pertambangan dan Penggalian/ <i>Mining and Quarrying</i>	519,50
C	Industri Pengolahan/ <i>Manufacturing</i>	237,70
D	Pengadaan Listrik dan Gas/ <i>Electricity and Gas</i>	2,11
E	Pengadaan Air; Pengelolaan Sampah, Limbah, dan Daur Ulang/ <i>Water Supply; Sewerage, Waste Management, and Remediation Activities</i>	2,63
F	Konstruksi/ <i>Construction</i>	707,20
G	Perdagangan Besar dan Eceran; Reparasi Mobil dan Sepeda Motor/ <i>Wholesale and Retail Trade; Repair of Motor Vehicles and Motorcycles</i>	1 116,73
H	Transportasi dan Pergudangan/ <i>Transportation and Storage</i>	337,83
I	Penyediaan Akomodasi dan Makan Minum/ <i>Accommodation and Food Service Activities</i>	43,53
J	Informasi dan Komunikasi/ <i>Information and Communication</i>	285,31
K	Jasa Keuangan dan Asuransi/ <i>Financial and Insurance Activities</i>	44,30
L	Real Estat/ <i>Real Estate Activities</i>	46,60
M,N	Jasa Perusahaan/ <i>Business Activities</i>	0,83
O	Administrasi Pemerintahan, Pertahanan, dan Jaminan Sosial Wajib/ <i>Public Administration and Defence; Compulsory Social Security</i>	304,84
P	Jasa Pendidikan/ <i>Education</i>	144,40
Q	Jasa Kesehatan dan Kegiatan Sosial/ <i>Human Health and Social Work Activities</i>	73,28
R,S,T,U	Jasa Lainnya/ <i>Other Services Activities</i>	70,76
<b>A</b>	<b>Nilai Tambah Bruto Atas Harga Dasar/<i>Gross Value Added At Basic Price</i></b>	
<b>B</b>	<b>Pajak Dikurang Subsidi Atas Produk/<i>Taxes Less Subsidies on Products</i></b>	
<b>C</b>	<b>Produk Domestik Bruto/<i>Gross Domestic Product</i></b>	5 528,51

Sumber/*Source*: Badan Pusat Statistik/BPS-Statistics



**Tabel**  
**Table** 12.2

**Produk Domestik Regional Bruto Atas Dasar Harga Konstan 2010 Menurut Lapangan Usaha (miliar rupiah), Kabupaten Solok Selatan 2016 - 2020**  
**Gross Regional Domestic Product at 2010 Constant Market Prices by Industry (billion rupiahs), 2016 - 2020**

Lapangan Usaha/Industry		2016
(1)		(2)
A	Pertanian, Kehutanan, dan Perikanan/Agriculture, Forestry, and Fishing	1 106,202
B	Pertambangan dan Penggalian/Mining and Quarrying	288,419
C	Industri Pengolahan/Manufacturing	201,371
D	Pengadaan Listrik dan Gas/Electricity and Gas	0,797
E	Pengadaan Air; Pengelolaan Sampah, Limbah, dan Daur Ulang/Water Supply; Sewerage, Waste Management, and Remediation Activities	1,743
F	Konstruksi/Construction	401,161
G	Perdagangan Besar dan Eceran; Reparasi Mobil dan Sepeda Motor/Wholesale and Retail Trade; Repair of Motor Vehicles and Motorcycles	644,172
H	Transportasi dan Pergudangan/Transportation and Storage	217,647
I	Penyediaan Akomodasi dan Makan Minum/Accommodation and Food Service Activities	24,232
J	Informasi dan Komunikasi/Information and Communication	186,695
K	Jasa Keuangan dan Asuransi/Financial and Insurance Activities	30,095
L	Real Estat/Real Estate Activities	28,130
M,N	Jasa Perusahaan/Business Activities	0,510
O	Administrasi Pemerintahan, Pertahanan, dan Jaminan Sosial Wajib/Public Administration and Defence; Compulsory Social Security	155,730
P	Jasa Pendidikan/Education	71,998
Q	Jasa Kesehatan dan Kegiatan Sosial/Human Health and Social Work Activities	38,085
R,S,T,U	Jasa Lainnya/Other Services Activities	38,712
<b>A</b>	<b>Nilai Tambah Bruto Atas Harga Dasar/Gross Value Added At Basic Price</b>	
<b>B</b>	<b>Pajak Dikurang Subsidi Atas Produk/Taxes Less Subsidies on Products</b>	
<b>C</b>	<b>Produk Domestik Bruto/Gross Domestic Product</b>	<b>3 435,698</b>

Bersambung/ To be continued

Lanjutan Tabel/*Continued Table 12.2*

Lapangan Usaha/ <i>Industry</i>		2017
(1)		(3)
A	Pertanian, Kehutanan, dan Perikanan/ <i>Agriculture, Forestry, and Fishing</i>	1 126,245
B	Pertambangan dan Penggalian/ <i>Mining and Quarrying</i>	290,322
C	Industri Pengolahan/ <i>Manufacturing</i>	200,447
D	Pengadaan Listrik dan Gas/ <i>Electricity and Gas</i>	0,872
E	Pengadaan Air; Pengelolaan Sampah, Limbah, dan Daur Ulang/ <i>Water Supply; Sewerage, Waste Management, and Remediation Activities</i>	1,852
F	Konstruksi/ <i>Construction</i>	437,293
G	Perdagangan Besar dan Eceran; Reparasi Mobil dan Sepeda Motor/ <i>Wholesale and Retail Trade; Repair of Motor Vehicles and Motorcycles</i>	698,893
H	Transportasi dan Pergudangan/ <i>Transportation and Storage</i>	234,788
I	Penyediaan Akomodasi dan Makan Minum/ <i>Accommodation and Food Service Activities</i>	26,491
J	Informasi dan Komunikasi/ <i>Information and Communication</i>	208,054
K	Jasa Keuangan dan Asuransi/ <i>Financial and Insurance Activities</i>	29,027
L	Real Estat/ <i>Real Estate Activities</i>	29,512
M,N	Jasa Perusahaan/ <i>Business Activities</i>	0,549
O	Administrasi Pemerintahan, Pertahanan, dan Jaminan Sosial Wajib/ <i>Public Administration and Defence; Compulsory Social Security</i>	167,469
P	Jasa Pendidikan/ <i>Education</i>	79,042
Q	Jasa Kesehatan dan Kegiatan Sosial/ <i>Human Health and Social Work Activities</i>	41,533
R,S,T,U	Jasa Lainnya/ <i>Other Services Activities</i>	40,251
<b>A</b>	<b>Nilai Tambah Bruto Atas Harga Dasar/<i>Gross Value Added At Basic Price</i></b>	
<b>B</b>	<b>Pajak Dikurang Subsidi Atas Produk/<i>Taxes Less Subsidies on Products</i></b>	
<b>C</b>	<b>Produk Domestik Bruto/<i>Gross Domestic Product</i></b>	<b>3 612,641</b>

Bersambung/ *To be continued*

Lanjutan Tabel/Continued Table 12.2

Lapangan Usaha/Industry		2018
(1)		(4)
A	Pertanian, Kehutanan, dan Perikanan/ <i>Agriculture, Forestry, and Fishing</i>	1 150,52
B	Pertambangan dan Penggalian/ <i>Mining and Quarrying</i>	301,87
C	Industri Pengolahan/ <i>Manufacturing</i>	201,92
D	Pengadaan Listrik dan Gas/ <i>Electricity and Gas</i>	0,95
E	Pengadaan Air; Pengelolaan Sampah, Limbah, dan Daur Ulang/ <i>Water Supply; Sewerage, Waste Management, and Remediation Activities</i>	1,94
F	Konstruksi/ <i>Construction</i>	469,70
G	Perdagangan Besar dan Eceran; Reparasi Mobil dan Sepeda Motor/ <i>Wholesale and Retail Trade; Repair of Motor Vehicles and Motorcycles</i>	744,24
H	Transportasi dan Pergudangan/ <i>Transportation and Storage</i>	253,57
I	Penyediaan Akomodasi dan Makan Minum/ <i>Accommodation and Food Service Activities</i>	28,64
J	Informasi dan Komunikasi/ <i>Information and Communication</i>	226,51
K	Jasa Keuangan dan Asuransi/ <i>Financial and Insurance Activities</i>	29,44
L	Real Estat/ <i>Real Estate Activities</i>	30,81
M,N	Jasa Perusahaan/ <i>Business Activities</i>	0,58
O	Administrasi Pemerintahan, Pertahanan, dan Jaminan Sosial Wajib/ <i>Public Administration and Defence; Compulsory Social Security</i>	178,58
P	Jasa Pendidikan/ <i>Education</i>	84,61
Q	Jasa Kesehatan dan Kegiatan Sosial/ <i>Human Health and Social Work Activities</i>	45,26
R,S,T,U	Jasa Lainnya/ <i>Other Services Activities</i>	44,06
<b>A</b>	<b>Nilai Tambah Bruto Atas Harga Dasar/<i>Gross Value Added At Basic Price</i></b>	
<b>B</b>	<b>Pajak Dikurang Subsidi Atas Produk/<i>Taxes Less Subsidies on Products</i></b>	
<b>C</b>	<b>Produk Domestik Bruto/<i>Gross Domestic Product</i></b>	3 793,19

Bersambung/ To be continued

Lanjutan Tabel/*Continued Table* 12.2

<b>Lapangan Usaha/Industry</b>		<b>2019</b>
	<b>(1)</b>	<b>(5)</b>
A	Pertanian, Kehutanan, dan Perikanan/ <i>Agriculture, Forestry, and Fishing</i>	1 170,07
B	Pertambangan dan Penggalan/ <i>Mining and Quarrying</i>	317,35
C	Industri Pengolahan/ <i>Manufacturing</i>	196,76
D	Pengadaan Listrik dan Gas/ <i>Electricity and Gas</i>	1,01
E	Pengadaan Air; Pengelolaan Sampah, Limbah, dan Daur Ulang/ <i>Water Supply; Sewerage, Waste Management, and Remediation Activities</i>	2,00
F	Konstruksi/ <i>Construction</i>	499,48
G	Perdagangan Besar dan Eceran; Reparasi Mobil dan Sepeda Motor/ <i>Wholesale and Retail Trade; Repair of Motor Vehicles and Motorcycles</i>	795,87
H	Transportasi dan Pergudangan/ <i>Transportation and Storage</i>	276,32
I	Penyediaan Akomodasi dan Makan Minum/ <i>Accommodation and Food Service Activities</i>	31,13
J	Informasi dan Komunikasi/ <i>Information and Communication</i>	246,43
K	Jasa Keuangan dan Asuransi/ <i>Financial and Insurance Activities</i>	30,07
L	Real Estat/ <i>Real Estate Activities</i>	32,49
M,N	Jasa Perusahaan/ <i>Business Activities</i>	0,61
O	Administrasi Pemerintahan, Pertahanan, dan Jaminan Sosial Wajib/ <i>Public Administration and Defence; Compulsory Social Security</i>	189,03
P	Jasa Pendidikan/ <i>Education</i>	91,95
Q	Jasa Kesehatan dan Kegiatan Sosial/ <i>Human Health and Social Work Activities</i>	48,67
R,S,T,U	Jasa Lainnya/ <i>Other Services Activities</i>	48,16
<b>A</b>	<b>Nilai Tambah Bruto Atas Harga Dasar/<i>Gross Value Added At Basic Price</i></b>	
<b>B</b>	<b>Pajak Dikurang Subsidi Atas Produk/<i>Taxes Less Subsidies on Products</i></b>	
<b>C</b>	<b>Produk Domestik Bruto/<i>Gross Domestic Product</i></b>	<b>3 977,41</b>

Bersambung/ *To be continued*

Lanjutan Tabel/*Continued Table 12.2*

Lapangan Usaha/ <i>Industry</i>		2020
	(1)	(6)
A	Pertanian, Kehutanan, dan Perikanan/ <i>Agriculture, Forestry, and Fishing</i>	1 172,98
B	Pertambangan dan Penggalian/ <i>Mining and Quarrying</i>	310,48
C	Industri Pengolahan/ <i>Manufacturing</i>	193,26
D	Pengadaan Listrik dan Gas/ <i>Electricity and Gas</i>	0,96
E	Pengadaan Air; Pengelolaan Sampah, Limbah, dan Daur Ulang/ <i>Water Supply; Sewerage, Waste Management, and Remediation Activities</i>	2,02
F	Konstruksi/ <i>Construction</i>	467,56
G	Perdagangan Besar dan Eceran; Reparasi Mobil dan Sepeda Motor/ <i>Wholesale and Retail Trade; Repair of Motor Vehicles and Motorcycles</i>	796,62
H	Transportasi dan Pergudangan/ <i>Transportation and Storage</i>	247,21
I	Penyediaan Akomodasi dan Makan Minum/ <i>Accommodation and Food Service Activities</i>	27,88
J	Informasi dan Komunikasi/ <i>Information and Communication</i>	264,77
K	Jasa Keuangan dan Asuransi/ <i>Financial and Insurance Activities</i>	30,12
L	Real Estat/ <i>Real Estate Activities</i>	32,50
M,N	Jasa Perusahaan/ <i>Business Activities</i>	0,59
O	Administrasi Pemerintahan, Pertahanan, dan Jaminan Sosial Wajib/ <i>Public Administration and Defence; Compulsory Social Security</i>	188,04
P	Jasa Pendidikan/ <i>Education</i>	96,23
Q	Jasa Kesehatan dan Kegiatan Sosial/ <i>Human Health and Social Work Activities</i>	52,27
R,S,T,U	Jasa Lainnya/ <i>Other Services Activities</i>	44,53
<b>A</b>	<b>Nilai Tambah Bruto Atas Harga Dasar/<i>Gross Value Added At Basic Price</i></b>	
<b>B</b>	<b>Pajak Dikurang Subsidi Atas Produk/<i>Taxes Less Subsidies on Products</i></b>	
<b>C</b>	<b>Produk Domestik Bruto/<i>Gross Domestic Product</i></b>	3 928,03

Sumber/*Source*: Badan Pusat Statistik/BPS-Statistics

**Tabel**  
**Table** 12.3

**Distribusi Persentase Produk Domestik Regional Bruto Atas Dasar Harga Berlaku Menurut Lapangan Usaha, Kabupaten Solok Selatan 2016 - 2020**  
**Percentage Distribution of Gross Regional Domestic Product at Current Market Prices by Industry, 2016- 2020**

Lapangan Usaha/Industry		2016
(1)		(2)
A	Pertanian, Kehutanan, dan Perikanan/ <i>Agriculture, Forestry, and Fishing</i>	33,63
B	Pertambangan dan Penggalian/ <i>Mining and Quarrying</i>	9,87
C	Industri Pengolahan/ <i>Manufacturing</i>	5,37
D	Pengadaan Listrik dan Gas/ <i>Electricity and Gas</i>	0,03
E	Pengadaan Air; Pengelolaan Sampah, Limbah, dan Daur Ulang/ <i>Water Supply; Sewerage, Waste Management, and Remediation Activities</i>	0,05
F	Konstruksi/ <i>Construction</i>	11,50
G	Perdagangan Besar dan Eceran; Reparasi Mobil dan Sepeda Motor/ <i>Wholesale and Retail Trade; Repair of Motor Vehicles and Motorcycles</i>	18,12
H	Transportasi dan Pergudangan/ <i>Transportation and Storage</i>	5,92
I	Penyediaan Akomodasi dan Makan Minum/ <i>Accommodation and Food Service Activities</i>	0,75
J	Informasi dan Komunikasi/ <i>Information and Communication</i>	4,02
K	Jasa Keuangan dan Asuransi/ <i>Financial and Insurance Activities</i>	0,86
L	Real Estat/ <i>Real Estate Activities</i>	0,82
M,N	Jasa Perusahaan/ <i>Business Activities</i>	0,01
O	Administrasi Pemerintahan, Pertahanan, dan Jaminan Sosial Wajib/ <i>Public Administration and Defence; Compulsory Social Security</i>	4,65
P	Jasa Pendidikan/ <i>Education</i>	2,16
Q	Jasa Kesehatan dan Kegiatan Sosial/ <i>Human Health and Social Work Activities</i>	1,05
R,S,T,U	Jasa Lainnya/ <i>Other Services Activities</i>	1,18
<b>A</b>	<b>Nilai Tambah Bruto Atas Dasar Harga Dasar/<i>Gross Value Added At Basic Price</i></b>	
<b>B</b>	<b>Pajak Dikurang Subsidi Atas Produk/<i>Taxes Less Subsidies on Products</i></b>	
<b>C</b>	<b>Produk Domestik Bruto/<i>Gross Domestic Product</i></b>	100,00

Bersambung/ *To be continued*

Lanjutan Tabel/*Continued Table 12.3*

Lapangan Usaha/ <i>Industry</i>		2017
	(1)	(3)
A	Pertanian, Kehutanan, dan Perikanan/ <i>Agriculture, Forestry, and Fishing</i>	32,63
B	Pertambangan dan Penggalian/ <i>Mining and Quarrying</i>	9,45
C	Industri Pengolahan/ <i>Manufacturing</i>	5,04
D	Pengadaan Listrik dan Gas/ <i>Electricity and Gas</i>	0,03
E	Pengadaan Air; Pengelolaan Sampah, Limbah, dan Daur Ulang/ <i>Water Supply; Sewerage, Waste Management, and Remediation Activities</i>	0,05
F	Konstruksi/ <i>Construction</i>	11,93
G	Perdagangan Besar dan Eceran; Reparasi Mobil dan Sepeda Motor/ <i>Wholesale and Retail Trade; Repair of Motor Vehicles and Motorcycles</i>	18,70
H	Transportasi dan Pergudangan/ <i>Transportation and Storage</i>	6,05
I	Penyediaan Akomodasi dan Makan Minum/ <i>Accommodation and Food Service Activities</i>	0,78
J	Informasi dan Komunikasi/ <i>Information and Communication</i>	4,28
K	Jasa Keuangan dan Asuransi/ <i>Financial and Insurance Activities</i>	0,80
L	Real Estat/ <i>Real Estate Activities</i>	0,81
M,N	Jasa Perusahaan/ <i>Business Activities</i>	0,01
O	Administrasi Pemerintahan, Pertahanan, dan Jaminan Sosial Wajib/ <i>Public Administration and Defence; Compulsory Social Security</i>	4,90
P	Jasa Pendidikan/ <i>Education</i>	2,27
Q	Jasa Kesehatan dan Kegiatan Sosial/ <i>Human Health and Social Work Activities</i>	1,09
R,S,T,U	Jasa Lainnya/ <i>Other Services Activities</i>	1,17
<b>A</b>	<b>Nilai Tambah Bruto Atas Harga Dasar/<i>Gross Value Added At Basic Price</i></b>	
<b>B</b>	<b>Pajak Dikurang Subsidi Atas Produk/<i>Taxes Less Subsidies on Products</i></b>	
<b>C</b>	<b>Produk Domestik Bruto/<i>Gross Domestic Product</i></b>	100,00

Bersambung/ *To be continued*

Lanjutan Tabel/*Continued Table* 12.3

Lapangan Usaha/ <i>Industry</i>		2018
	(1)	(4)
A	Pertanian, Kehutanan, dan Perikanan/ <i>Agriculture, Forestry, and Fishing</i>	31,17
B	Pertambangan dan Penggalian/ <i>Mining and Quarrying</i>	9,42
C	Industri Pengolahan/ <i>Manufacturing</i>	4,73
D	Pengadaan Listrik dan Gas/ <i>Electricity and Gas</i>	0,03
E	Pengadaan Air; Pengelolaan Sampah, Limbah, dan Daur Ulang/ <i>Water Supply; Sewerage, Waste Management, and Remediation Activities</i>	0,05
F	Konstruksi/ <i>Construction</i>	12,43
G	Perdagangan Besar dan Eceran; Reparasi Mobil dan Sepeda Motor/ <i>Wholesale and Retail Trade; Repair of Motor Vehicles and Motorcycles</i>	19,44
H	Transportasi dan Pergudangan/ <i>Transportation and Storage</i>	6,26
I	Penyediaan Akomodasi dan Makan Minum/ <i>Accommodation and Food Service Activities</i>	0,80
J	Informasi dan Komunikasi/ <i>Information and Communication</i>	4,48
K	Jasa Keuangan dan Asuransi/ <i>Financial and Insurance Activities</i>	0,78
L	Real Estat/ <i>Real Estate Activities</i>	0,82
M,N	Jasa Perusahaan/ <i>Business Activities</i>	0,01
O	Administrasi Pemerintahan, Pertahanan, dan Jaminan Sosial Wajib/ <i>Public Administration and Defence; Compulsory Social Security</i>	4,91
P	Jasa Pendidikan/ <i>Education</i>	2,29
Q	Jasa Kesehatan dan Kegiatan Sosial/ <i>Human Health and Social Work Activities</i>	1,14
R,S,T,U	Jasa Lainnya/ <i>Other Services Activities</i>	1,24
<b>A</b>	<b>Nilai Tambah Bruto Atas Harga Dasar/<i>Gross Value Added At Basic Price</i></b>	
<b>B</b>	<b>Pajak Dikurang Subsidi Atas Produk/<i>Taxes Less Subsidies on Products</i></b>	
<b>C</b>	<b>Produk Domestik Bruto/<i>Gross Domestic Product</i></b>	100,00

Bersambung/ *To be continued*



Lanjutan Tabel/*Continued Table 12.3*

Lapangan Usaha/ <i>Industry</i>		2019
	(1)	(5)
A	Pertanian, Kehutanan, dan Perikanan/ <i>Agriculture, Forestry, and Fishing</i>	29,20
B	Pertambangan dan Penggalian/ <i>Mining and Quarrying</i>	9,47
C	Industri Pengolahan/ <i>Manufacturing</i>	4,22
D	Pengadaan Listrik dan Gas/ <i>Electricity and Gas</i>	0,04
E	Pengadaan Air; Pengelolaan Sampah, Limbah, dan Daur Ulang/ <i>Water Supply; Sewerage, Waste Management, and Remediation Activities</i>	0,05
F	Konstruksi/ <i>Construction</i>	13,00
G	Perdagangan Besar dan Eceran; Reparasi Mobil dan Sepeda Motor/ <i>Wholesale and Retail Trade; Repair of Motor Vehicles and Motorcycles</i>	20,21
H	Transportasi dan Pergudangan/ <i>Transportation and Storage</i>	6,59
I	Penyediaan Akomodasi dan Makan Minum/ <i>Accommodation and Food Service Activities</i>	0,86
J	Informasi dan Komunikasi/ <i>Information and Communication</i>	4,77
K	Jasa Keuangan dan Asuransi/ <i>Financial and Insurance Activities</i>	0,78
L	Real Estat/ <i>Real Estate Activities</i>	0,83
M,N	Jasa Perusahaan/ <i>Business Activities</i>	0,02
O	Administrasi Pemerintahan, Pertahanan, dan Jaminan Sosial Wajib/ <i>Public Administration and Defence; Compulsory Social Security</i>	5,00
P	Jasa Pendidikan/ <i>Education</i>	2,45
Q	Jasa Kesehatan dan Kegiatan Sosial/ <i>Human Health and Social Work Activities</i>	1,19
R,S,T,U	Jasa Lainnya/ <i>Other Services Activities</i>	1,33
<b>A</b>	<b>Nilai Tambah Bruto Atas Harga Dasar/<i>Gross Value Added At Basic Price</i></b>	
<b>B</b>	<b>Pajak Dikurang Subsidi Atas Produk/<i>Taxes Less Subsidies on Products</i></b>	
<b>C</b>	<b>Produk Domestik Bruto/<i>Gross Domestic Product</i></b>	100,00

Bersambung/ *To be continued*

Lanjutan Tabel/*Continued Table* 12.3

Lapangan Usaha/ <i>Industry</i>		2020
	(1)	(6)
A	Pertanian, Kehutanan, dan Perikanan/ <i>Agriculture, Forestry, and Fishing</i>	28,78
B	Pertambangan dan Penggalian/ <i>Mining and Quarrying</i>	9,40
C	Industri Pengolahan/ <i>Manufacturing</i>	4,30
D	Pengadaan Listrik dan Gas/ <i>Electricity and Gas</i>	0,04
E	Pengadaan Air; Pengelolaan Sampah, Limbah, dan Daur Ulang/ <i>Water Supply; Sewerage, Waste Management, and Remediation Activities</i>	0,05
F	Konstruksi/ <i>Construction</i>	12,79
G	Perdagangan Besar dan Eceran; Reparasi Mobil dan Sepeda Motor/ <i>Wholesale and Retail Trade; Repair of Motor Vehicles and Motorcycles</i>	20,20
H	Transportasi dan Pergudangan/ <i>Transportation and Storage</i>	6,11
I	Penyediaan Akomodasi dan Makan Minum/ <i>Accommodation and Food Service Activities</i>	0,79
J	Informasi dan Komunikasi/ <i>Information and Communication</i>	5,16
K	Jasa Keuangan dan Asuransi/ <i>Financial and Insurance Activities</i>	0,80
L	Real Estat/ <i>Real Estate Activities</i>	0,84
M,N	Jasa Perusahaan/ <i>Business Activities</i>	0,01
O	Administrasi Pemerintahan, Pertahanan, dan Jaminan Sosial Wajib/ <i>Public Administration and Defence; Compulsory Social Security</i>	5,51
P	Jasa Pendidikan/ <i>Education</i>	2,61
Q	Jasa Kesehatan dan Kegiatan Sosial/ <i>Human Health and Social Work Activities</i>	1,33
R,S,T,U	Jasa Lainnya/ <i>Other Services Activities</i>	1,28
<b>A</b>	<b>Nilai Tambah Bruto Atas Harga Dasar/<i>Gross Value Added At Basic Price</i></b>	
<b>B</b>	<b>Pajak Dikurang Subsidi Atas Produk/<i>Taxes Less Subsidies on Products</i></b>	
<b>C</b>	<b>Produk Domestik Bruto/<i>Gross Domestic Product</i></b>	100,00

Sumber/*Source*: Badan Pusat Statistik/BPS-Statistics

**Tabel**  
**Table** 12.4**Laju Pertumbuhan Produk Domestik Regional Bruto Atas Dasar Harga Konstan 2010 Menurut Lapangan Usaha (persen), Kabupaten Solok Selatan 2017- 2020**  
**Growth Rate of Gross Regional Domestic Product at 2010 Constant Market Prices by Industry (percent), 2016 - 2019**

Lapangan Usaha/Industry		2017
(1)		(2)
A	Pertanian, Kehutanan, dan Perikanan/Agriculture, Forestry, and Fishing	1,81
B	Pertambangan dan Penggalian/Mining and Quarrying	0,66
C	Industri Pengolahan/Manufacturing	-0,46
D	Pengadaan Listrik dan Gas/Electricity and Gas	9,45
E	Pengadaan Air; Pengelolaan Sampah, Limbah, dan Daur Ulang/Water Supply; Sewerage, Waste Management, and Remediation Activities	6,25
F	Konstruksi/Construction	9,01
G	Perdagangan Besar dan Eceran; Reparasi Mobil dan Sepeda Motor/Wholesale and Retail Trade; Repair of Motor Vehicles and Motorcycles	8,49
H	Transportasi dan Pergudangan/Transportation and Storage	7,88
I	Penyediaan Akomodasi dan Makan Minum/Accommodation and Food Service Activities	9,32
J	Informasi dan Komunikasi/Information and Communication	11,44
K	Jasa Keuangan dan Asuransi/Financial and Insurance Activities	-3,55
L	Real Estat/Real Estate Activities	4,91
M,N	Jasa Perusahaan/Business Activities	7,55
O	Administrasi Pemerintahan, Pertahanan, dan Jaminan Sosial Wajib/Public Administration and Defence; Compulsory Social Security	7,54
P	Jasa Pendidikan/Education	9,78
Q	Jasa Kesehatan dan Kegiatan Sosial/Human Health and Social Work Activities	9,06
R,S,T,U	Jasa Lainnya/Other Services Activities	3,97
<b>A</b>	<b>Nilai Tambah Bruto Atas Harga Dasar/Gross Value Added At Basic Price</b>	
<b>B</b>	<b>Pajak Dikurang Subsidi Atas Produk/Taxes Less Subsidies on Products</b>	
<b>C</b>	<b>Produk Domestik Bruto/Gross Domestic Product</b>	5,15

Bersambung/ To be continued

Lanjutan Tabel/*Continued Table 12.4*

Lapangan Usaha/ <i>Industry</i>		2018
	(1)	(3)
A	Pertanian, Kehutanan, dan Perikanan/ <i>Agriculture, Forestry, and Fishing</i>	2,15
B	Pertambangan dan Penggalian/ <i>Mining and Quarrying</i>	3,98
C	Industri Pengolahan/ <i>Manufacturing</i>	0,74
D	Pengadaan Listrik dan Gas/ <i>Electricity and Gas</i>	9,38
E	Pengadaan Air; Pengelolaan Sampah, Limbah, dan Daur Ulang/ <i>Water Supply; Sewerage, Waste Management, and Remediation Activities</i>	4,49
F	Konstruksi/ <i>Construction</i>	7,41
G	Perdagangan Besar dan Eceran; Reparasi Mobil dan Sepeda Motor/ <i>Wholesale and Retail Trade; Repair of Motor Vehicles and Motorcycles</i>	6,49
H	Transportasi dan Pergudangan/ <i>Transportation and Storage</i>	8,00
I	Penyediaan Akomodasi dan Makan Minum/ <i>Accommodation and Food Service Activities</i>	8,11
J	Informasi dan Komunikasi/ <i>Information and Communication</i>	8,87
K	Jasa Keuangan dan Asuransi/ <i>Financial and Insurance Activities</i>	1,41
L	Real Estat/ <i>Real Estate Activities</i>	4,41
M,N	Jasa Perusahaan/ <i>Business Activities</i>	5,08
O	Administrasi Pemerintahan, Pertahanan, dan Jaminan Sosial Wajib/ <i>Public Administration and Defence; Compulsory Social Security</i>	6,64
P	Jasa Pendidikan/ <i>Education</i>	7,04
Q	Jasa Kesehatan dan Kegiatan Sosial/ <i>Human Health and Social Work Activities</i>	8,98
R,S,T,U	Jasa Lainnya/ <i>Other Services Activities</i>	9,47
<b>A</b>	<b>Nilai Tambah Bruto Atas Harga Dasar/<i>Gross Value Added At Basic Price</i></b>	
<b>B</b>	<b>Pajak Dikurang Subsidi Atas Produk/<i>Taxes Less Subsidies on Products</i></b>	
<b>C</b>	<b>Produk Domestik Bruto/<i>Gross Domestic Product</i></b>	5,00

Bersambung/ *To be continued*

Lanjutan Tabel/*Continued Table 12.4*

<b>Lapangan Usaha/Industry</b>		<b>2019</b>
	<b>(1)</b>	<b>(4)</b>
A	Pertanian, Kehutanan, dan Perikanan/ <i>Agriculture, Forestry, and Fishing</i>	1,70
B	Pertambangan dan Penggalian/ <i>Mining and Quarrying</i>	5,13
C	Industri Pengolahan/ <i>Manufacturing</i>	(2,56)
D	Pengadaan Listrik dan Gas/ <i>Electricity and Gas</i>	5,79
E	Pengadaan Air; Pengelolaan Sampah, Limbah, dan Daur Ulang/ <i>Water Supply; Sewerage, Waste Management, and Remediation Activities</i>	3,21
F	Konstruksi/ <i>Construction</i>	6,34
G	Perdagangan Besar dan Eceran; Reparasi Mobil dan Sepeda Motor/ <i>Wholesale and Retail Trade; Repair of Motor Vehicles and Motorcycles</i>	6,94
H	Transportasi dan Pergudangan/ <i>Transportation and Storage</i>	8,97
I	Penyediaan Akomodasi dan Makan Minum/ <i>Accommodation and Food Service Activities</i>	8,71
J	Informasi dan Komunikasi/ <i>Information and Communication</i>	8,80
K	Jasa Keuangan dan Asuransi/ <i>Financial and Insurance Activities</i>	2,15
L	Real Estat/ <i>Real Estate Activities</i>	5,45
M,N	Jasa Perusahaan/ <i>Business Activities</i>	5,35
O	Administrasi Pemerintahan, Pertahanan, dan Jaminan Sosial Wajib/ <i>Public Administration and Defence; Compulsory Social Security</i>	5,85
P	Jasa Pendidikan/ <i>Education</i>	8,68
Q	Jasa Kesehatan dan Kegiatan Sosial/ <i>Human Health and Social Work Activities</i>	7,54
R,S,T,U	Jasa Lainnya/ <i>Other Services Activities</i>	9,30
<b>A</b>	<b>Nilai Tambah Bruto Atas Harga Dasar/<i>Gross Value Added At Basic Price</i></b>	
<b>B</b>	<b>Pajak Dikurang Subsidi Atas Produk/<i>Taxes Less Subsidies on Products</i></b>	
<b>C</b>	<b>Produk Domestik Bruto/<i>Gross Domestic Product</i></b>	4,86

Bersambung/ *To be continued*

Lanjutan Tabel/*Continued Table* 12.4

Lapangan Usaha/ <i>Industry</i>		2020
	(1)	(5)
A	Pertanian, Kehutanan, dan Perikanan/ <i>Agriculture, Forestry, and Fishing</i>	0,25
B	Pertambangan dan Penggalian/ <i>Mining and Quarrying</i>	(2,17)
C	Industri Pengolahan/ <i>Manufacturing</i>	(1,78)
D	Pengadaan Listrik dan Gas/ <i>Electricity and Gas</i>	(5,33)
E	Pengadaan Air; Pengelolaan Sampah, Limbah, dan Daur Ulang/ <i>Water Supply; Sewerage, Waste Management, and Remediation Activities</i>	1,08
F	Konstruksi/ <i>Construction</i>	(6,39)
G	Perdagangan Besar dan Eceran; Reparasi Mobil dan Sepeda Motor/ <i>Wholesale and Retail Trade; Repair of Motor Vehicles and Motorcycles</i>	0,09
H	Transportasi dan Pergudangan/ <i>Transportation and Storage</i>	(10,54)
I	Penyediaan Akomodasi dan Makan Minum/ <i>Accommodation and Food Service Activities</i>	(10,45)
J	Informasi dan Komunikasi/ <i>Information and Communication</i>	7,44
K	Jasa Keuangan dan Asuransi/ <i>Financial and Insurance Activities</i>	0,17
L	Real Estat/ <i>Real Estate Activities</i>	0,03
M,N	Jasa Perusahaan/ <i>Business Activities</i>	(3,11)
O	Administrasi Pemerintahan, Pertahanan, dan Jaminan Sosial Wajib/ <i>Public Administration and Defence; Compulsory Social Security</i>	(0,52)
P	Jasa Pendidikan/ <i>Education</i>	4,66
Q	Jasa Kesehatan dan Kegiatan Sosial/ <i>Human Health and Social Work Activities</i>	7,39
R,S,T,U	Jasa Lainnya/ <i>Other Services Activities</i>	(7,55)
<b>A</b>	<b>Nilai Tambah Bruto Atas Harga Dasar/<i>Gross Value Added At Basic Price</i></b>	
<b>B</b>	<b>Pajak Dikurang Subsidi Atas Produk/<i>Taxes Less Subsidies on Products</i></b>	
<b>C</b>	<b>Produk Domestik Bruto/<i>Gross Domestic Product</i></b>	(1,24)

Sumber/*Source*: Badan Pusat Statistik/BPS-Statistics

**Tabel**  
**Table** 12.5

**Indeks Harga Implisit Produk Domestik Regional Bruto Kabupaten Solok Selatan Menurut Lapangan Usaha (persen), 2017- 2020**  
**Implicit Price Indices of Gross Regional Domestic Product of Solok Selatan Regency by Industry (percent), 2017 - 2020**

Lapangan Usaha/Industry		2017
(1)		(2)
A	Pertanian, Kehutanan, dan Perikanan/Agriculture, Forestry, and Fishing	141,81
B	Pertambangan dan Penggalian/Mining and Quarrying	159,37
C	Industri Pengolahan/Manufacturing	123,02
D	Pengadaan Listrik dan Gas/Electricity and Gas	178,34
E	Pengadaan Air; Pengelolaan Sampah, Limbah, dan Daur Ulang/Water Supply; Sewerage, Waste Management, and Remediation Activities	120,96
F	Konstruksi/Construction	133,57
G	Perdagangan Besar dan Eceran; Reparasi Mobil dan Sepeda Motor/Wholesale and Retail Trade; Repair of Motor Vehicles and Motorcycles	130,97
H	Transportasi dan Pergudangan/Transportation and Storage	126,07
I	Penyediaan Akomodasi dan Makan Minum/Accommodation and Food Service Activities	145,01
J	Informasi dan Komunikasi/Information and Communication	100,68
K	Jasa Keuangan dan Asuransi/Financial and Insurance Activities	134,09
L	Real Estat/Real Estate Activities	134,80
M,N	Jasa Perusahaan/Business Activities	132,74
O	Administrasi Pemerintahan, Pertahanan, dan Jaminan Sosial Wajib/Public Administration and Defence; Compulsory Social Security	143,14
P	Jasa Pendidikan/Education	140,25
Q	Jasa Kesehatan dan Kegiatan Sosial/Human Health and Social Work Activities	128,57
R,S,T,U	Jasa Lainnya/Other Services Activities	141,68
<b>A</b>	<b>Nilai Tambah Bruto Atas Harga Dasar/Gross Value Added At Basic Price</b>	
<b>B</b>	<b>Pajak Dikurang Subsidi Atas Produk/Taxes Less Subsidies on Products</b>	
<b>C</b>	<b>Produk Domestik Bruto/Gross Domestic Product</b>	135,47

Bersambung/ To be continued

Lanjutan Tabel/*Continued Table 12.5*

Lapangan Usaha/ <i>Industry</i>		201
	(1)	(3)
A	Pertanian, Kehutanan, dan Perikanan/ <i>Agriculture, Forestry, and Fishing</i>	141,30
B	Pertambangan dan Penggalian/ <i>Mining and Quarrying</i>	162,66
C	Industri Pengolahan/ <i>Manufacturing</i>	122,21
D	Pengadaan Listrik dan Gas/ <i>Electricity and Gas</i>	189,72
E	Pengadaan Air; Pengelolaan Sampah, Limbah, dan Daur Ulang/ <i>Water Supply; Sewerage, Waste Management, and Remediation Activities</i>	123,01
F	Konstruksi/ <i>Construction</i>	138,02
G	Perdagangan Besar dan Eceran; Reparasi Mobil dan Sepeda Motor/ <i>Wholesale and Retail Trade; Repair of Motor Vehicles and Motorcycles</i>	136,24
H	Transportasi dan Pergudangan/ <i>Transportation and Storage</i>	128,74
I	Penyediaan Akomodasi dan Makan Minum/ <i>Accommodation and Food Service Activities</i>	145,78
J	Informasi dan Komunikasi/ <i>Information and Communication</i>	103,06
K	Jasa Keuangan dan Asuransi/ <i>Financial and Insurance Activities</i>	137,59
L	Real Estat/ <i>Real Estate Activities</i>	138,00
M,N	Jasa Perusahaan/ <i>Business Activities</i>	133,89
O	Administrasi Pemerintahan, Pertahanan, dan Jaminan Sosial Wajib/ <i>Public Administration and Defence; Compulsory Social Security</i>	143,26
P	Jasa Pendidikan/ <i>Education</i>	140,91
Q	Jasa Kesehatan dan Kegiatan Sosial/ <i>Human Health and Social Work Activities</i>	131,78
R,S,T,U	Jasa Lainnya/ <i>Other Services Activities</i>	146,93
<b>A</b>	<b>Nilai Tambah Bruto Atas Harga Dasar/<i>Gross Value Added At Basic Price</i></b>	
<b>B</b>	<b>Pajak Dikurang Subsidi Atas Produk/<i>Taxes Less Subsidies on Products</i></b>	
<b>C</b>	<b>Produk Domestik Bruto/<i>Gross Domestic Product</i></b>	137,48

Bersambung/ *To be continued*



Lanjutan Tabel/Continued Table 12.5

Lapangan Usaha/Industry		2019
	(1)	(4)
A	Pertanian, Kehutanan, dan Perikanan/Agriculture, Forestry, and Fishing	139.03
B	Pertambangan dan Penggalian/Mining and Quarrying	166.27
C	Industri Pengolahan/Manufacturing	119.36
D	Pengadaan Listrik dan Gas/Electricity and Gas	217.85
E	Pengadaan Air; Pengelolaan Sampah, Limbah, dan Daur Ulang/Water Supply; Sewerage, Waste Management, and Remediation Activities	129.81
F	Konstruksi/Construction	145.00
G	Perdagangan Besar dan Eceran; Reparasi Mobil dan Sepeda Motor/Wholesale and Retail Trade; Repair of Motor Vehicles and Motorcycles	141.49
H	Transportasi dan Pergudangan/Transportation and Storage	132.95
I	Penyediaan Akomodasi dan Makan Minum/Accommodation and Food Service Activities	154.11
J	Informasi dan Komunikasi/Information and Communication	107.88
K	Jasa Keuangan dan Asuransi/Financial and Insurance Activities	144.83
L	Real Estat/Real Estate Activities	142.14
M,N	Jasa Perusahaan/Business Activities	139.07
O	Administrasi Pemerintahan, Pertahanan, dan Jaminan Sosial Wajib/Public Administration and Defence; Compulsory Social Security	147.31
P	Jasa Pendidikan/Education	148.62
Q	Jasa Kesehatan dan Kegiatan Sosial/Human Health and Social Work Activities	135.97
R,S,T,U	Jasa Lainnya/Other Services Activities	154.43
<b>A</b>	<b>Nilai Tambah Bruto Atas Harga Dasar/Gross Value Added At Basic Price</b>	
<b>B</b>	<b>Pajak Dikurang Subsidi Atas Produk/Taxes Less Subsidies on Products</b>	
<b>C</b>	<b>Produk Domestik Bruto/Gross Domestic Product</b>	140.08

Bersambung/ To be continued

Lanjutan Tabel/*Continued Table* 12.5

Lapangan Usaha/ <i>Industry</i>		2020
	(1)	(5)
A	Pertanian, Kehutanan, dan Perikanan/ <i>Agriculture, Forestry, and Fishing</i>	139.03
B	Pertambangan dan Penggalian/ <i>Mining and Quarrying</i>	166.27
C	Industri Pengolahan/ <i>Manufacturing</i>	119.36
D	Pengadaan Listrik dan Gas/ <i>Electricity and Gas</i>	217.85
E	Pengadaan Air; Pengelolaan Sampah, Limbah, dan Daur Ulang/ <i>Water Supply; Sewerage, Waste Management, and Remediation Activities</i>	129.81
F	Konstruksi/ <i>Construction</i>	145.00
G	Perdagangan Besar dan Eceran; Reparasi Mobil dan Sepeda Motor/ <i>Wholesale and Retail Trade; Repair of Motor Vehicles and Motorcycles</i>	141.49
H	Transportasi dan Pergudangan/ <i>Transportation and Storage</i>	132.95
I	Penyediaan Akomodasi dan Makan Minum/ <i>Accommodation and Food Service Activities</i>	154.11
J	Informasi dan Komunikasi/ <i>Information and Communication</i>	107.88
K	Jasa Keuangan dan Asuransi/ <i>Financial and Insurance Activities</i>	144.83
L	Real Estat/ <i>Real Estate Activities</i>	142.14
M,N	Jasa Perusahaan/ <i>Business Activities</i>	139.07
O	Administrasi Pemerintahan, Pertahanan, dan Jaminan Sosial Wajib/ <i>Public Administration and Defence; Compulsory Social Security</i>	147.31
P	Jasa Pendidikan/ <i>Education</i>	148.62
Q	Jasa Kesehatan dan Kegiatan Sosial/ <i>Human Health and Social Work Activities</i>	135.97
R,S,T,U	Jasa Lainnya/ <i>Other Services Activities</i>	154.43
<b>A</b>	<b>Nilai Tambah Bruto Atas Harga Dasar/<i>Gross Value Added At Basic Price</i></b>	
<b>B</b>	<b>Pajak Dikurang Subsidi Atas Produk/<i>Taxes Less Subsidies on Products</i></b>	
<b>C</b>	<b>Produk Domestik Bruto/<i>Gross Domestic Product</i></b>	140.08

Sumber/*Source*: Badan Pusat Statistik/BPS-Statistics

**Tabel**  
**Table** 12.6**Laju Pertumbuhan Indeks Harga Implisit Produk Domestik Regional Bruto Kabupaten Solok Selatan menurut Lapangan Usaha (juta rupiah), 2016 - 2019**  
**Growth Rate of Implicit Price Indices of Gross Regional Domestic Product of Solok Selatan Regency by Industry (million rupiah), 2016- 2019**

Lapangan Usaha/Industry		2016
(1)		(2)
A	Pertanian, Kehutanan, dan Perikanan/Agriculture, Forestry, and Fishing	4.37
B	Pertambangan dan Penggalian/Mining and Quarrying	-0.35
C	Industri Pengolahan/Manufacturing	2.05
D	Pengadaan Listrik dan Gas/Electricity and Gas	6.09
E	Pengadaan Air; Pengelolaan Sampah, Limbah, dan Daur Ulang/Water Supply; Sewerage, Waste Management, and Remediation Activities	5.27
F	Konstruksi/Construction	1.00
G	Perdagangan Besar dan Eceran; Reparasi Mobil dan Sepeda Motor/Wholesale and Retail Trade; Repair of Motor Vehicles and Motorcycles	5.35
H	Transportasi dan Pergudangan/Transportation and Storage	1.61
I	Penyediaan Akomodasi dan Makan Minum/Accommodation and Food Service Activities	6.49
J	Informasi dan Komunikasi/Information and Communication	1.75
K	Jasa Keuangan dan Asuransi/Financial and Insurance Activities	3.39
L	Real Estat/Real Estate Activities	4.29
M,N	Jasa Perusahaan/Business Activities	4.14
O	Administrasi Pemerintahan, Pertahanan, dan Jaminan Sosial Wajib/Public Administration and Defence; Compulsory Social Security	4.37
P	Jasa Pendidikan/Education	4.72
Q	Jasa Kesehatan dan Kegiatan Sosial/Human Health and Social Work Activities	2.79
R,S,T,U	Jasa Lainnya/Other Services Activities	5.89
<b>A</b>	<b>Nilai Tambah Bruto Atas Harga Dasar/Gross Value Added At Basic Price</b>	
<b>B</b>	<b>Pajak Dikurang Subsidi Atas Produk/Taxes Less Subsidies on Products</b>	
<b>C</b>	<b>Produk Domestik Bruto/Gross Domestic Product</b>	3.24

Bersambung/ To be continued

Lanjutan Tabel/*Continued Table 12.5*

Lapangan Usaha/ <i>Industry</i>		2017
	(1)	(3)
A	Pertanian, Kehutanan, dan Perikanan/ <i>Agriculture, Forestry, and Fishing</i>	1.44
B	Pertambangan dan Penggalian/ <i>Mining and Quarrying</i>	1.23
C	Industri Pengolahan/ <i>Manufacturing</i>	0.25
D	Pengadaan Listrik dan Gas/ <i>Electricity and Gas</i>	16.75
E	Pengadaan Air; Pengelolaan Sampah, Limbah, dan Daur Ulang/ <i>Water Supply; Sewerage, Waste Management, and Remediation Activities</i>	0.25
F	Konstruksi/ <i>Construction</i>	1.36
G	Perdagangan Besar dan Eceran; Reparasi Mobil dan Sepeda Motor/ <i>Wholesale and Retail Trade; Repair of Motor Vehicles and Motorcycles</i>	1.23
H	Transportasi dan Pergudangan/ <i>Transportation and Storage</i>	0.79
I	Penyediaan Akomodasi dan Makan Minum/ <i>Accommodation and Food Service Activities</i>	1.46
J	Informasi dan Komunikasi/ <i>Information and Communication</i>	1.73
K	Jasa Keuangan dan Asuransi/ <i>Financial and Insurance Activities</i>	1.49
L	Real Estat/ <i>Real Estate Activities</i>	0.70
M,N	Jasa Perusahaan/ <i>Business Activities</i>	1.45
O	Administrasi Pemerintahan, Pertahanan, dan Jaminan Sosial Wajib/ <i>Public Administration and Defence; Compulsory Social Security</i>	4.21
P	Jasa Pendidikan/ <i>Education</i>	1.50
Q	Jasa Kesehatan dan Kegiatan Sosial/ <i>Human Health and Social Work Activities</i>	1.48
R,S,T,U	Jasa Lainnya/ <i>Other Services Activities</i>	1.49
<b>A</b>	<b>Nilai Tambah Bruto Atas Harga Dasar/<i>Gross Value Added At Basic Price</i></b>	
<b>B</b>	<b>Pajak Dikurang Subsidi Atas Produk/<i>Taxes Less Subsidies on Products</i></b>	
<b>C</b>	<b>Produk Domestik Bruto/<i>Gross Domestic Product</i></b>	1.22

Bersambung/ *To be continued*

Lanjutan Tabel/Continued Table 12.5

Lapangan Usaha/Industry		2018
	(1)	(4)
A	Pertanian, Kehutanan, dan Perikanan/Agriculture, Forestry, and Fishing	(0,35)
B	Pertambangan dan Penggalian/Mining and Quarrying	2,07
C	Industri Pengolahan/Manufacturing	(0,66)
D	Pengadaan Listrik dan Gas/Electricity and Gas	6,38
E	Pengadaan Air; Pengelolaan Sampah, Limbah, dan Daur Ulang/Water Supply; Sewerage, Waste Management, and Remediation Activities	1,70
F	Konstruksi/Construction	3,34
G	Perdagangan Besar dan Eceran; Reparasi Mobil dan Sepeda Motor/Wholesale and Retail Trade; Repair of Motor Vehicles and Motorcycles	4,03
H	Transportasi dan Pergudangan/Transportation and Storage	2,11
I	Penyediaan Akomodasi dan Makan Minum/Accommodation and Food Service Activities	0,53
J	Informasi dan Komunikasi/Information and Communication	2,37
K	Jasa Keuangan dan Asuransi/Financial and Insurance Activities	2,61
L	Real Estat/Real Estate Activities	2,37
M,N	Jasa Perusahaan/Business Activities	0,86
O	Administrasi Pemerintahan, Pertahanan, dan Jaminan Sosial Wajib/Public Administration and Defence; Compulsory Social Security	0,10
P	Jasa Pendidikan/Education	0,47
Q	Jasa Kesehatan dan Kegiatan Sosial/Human Health and Social Work Activities	2,46
R,S,T,U	Jasa Lainnya/Other Services Activities	3,71
<b>A</b>	<b>Nilai Tambah Bruto Atas Harga Dasar/Gross Value Added At Basic Price</b>	
<b>B</b>	<b>Pajak Dikurang Subsidi Atas Produk/Taxes Less Subsidies on Products</b>	
<b>C</b>	<b>Produk Domestik Bruto/Gross Domestic Product</b>	1,49

Bersambung/ To be continued

Lanjutan Tabel/*Continued Table* 12.5

Lapangan Usaha/ <i>Industry</i>		2019
	(1)	(5)
A	Pertanian, Kehutanan, dan Perikanan/ <i>Agriculture, Forestry, and Fishing</i>	(1,61)
B	Pertambangan dan Penggalian/ <i>Mining and Quarrying</i>	2,22
C	Industri Pengolahan/ <i>Manufacturing</i>	(2,33)
D	Pengadaan Listrik dan Gas/ <i>Electricity and Gas</i>	14,83
E	Pengadaan Air; Pengelolaan Sampah, Limbah, dan Daur Ulang/ <i>Water Supply; Sewerage, Waste Management, and Remediation Activities</i>	5,53
F	Konstruksi/ <i>Construction</i>	5,06
G	Perdagangan Besar dan Eceran; Reparasi Mobil dan Sepeda Motor/ <i>Wholesale and Retail Trade; Repair of Motor Vehicles and Motorcycles</i>	3,85
H	Transportasi dan Pergudangan/ <i>Transportation and Storage</i>	3,27
I	Penyediaan Akomodasi dan Makan Minum/ <i>Accommodation and Food Service Activities</i>	5,72
J	Informasi dan Komunikasi/ <i>Information and Communication</i>	4,66
K	Jasa Keuangan dan Asuransi/ <i>Financial and Insurance Activities</i>	5,26
L	Real Estat/ <i>Real Estate Activities</i>	3,00
M,N	Jasa Perusahaan/ <i>Business Activities</i>	3,87
O	Administrasi Pemerintahan, Pertahanan, dan Jaminan Sosial Wajib/ <i>Public Administration and Defence; Compulsory Social Security</i>	2,81
P	Jasa Pendidikan/ <i>Education</i>	5,47
Q	Jasa Kesehatan dan Kegiatan Sosial/ <i>Human Health and Social Work Activities</i>	3,21
R,S,T,U	Jasa Lainnya/ <i>Other Services Activities</i>	5,11
<b>A</b>	<b>Nilai Tambah Bruto Atas Harga Dasar/<i>Gross Value Added At Basic Price</i></b>	
<b>B</b>	<b>Pajak Dikurang Subsidi Atas Produk/<i>Taxes Less Subsidies on Products</i></b>	
<b>C</b>	<b>Produk Domestik Bruto/<i>Gross Domestic Product</i></b>	1,89

Sumber/*Source*: Badan Pusat Statistik/BPS-Statistics

Lanjutan Tabel/*Continued Table* 12.5

<b>Lapangan Usaha/Industry</b>		<b>2020</b>
	<b>(1)</b>	<b>(5)</b>
A	Pertanian, Kehutanan, dan Perikanan/ <i>Agriculture, Forestry, and Fishing</i>	(2,44)
B	Pertambangan dan Penggalian/ <i>Mining and Quarrying</i>	0,63
C	Industri Pengolahan/ <i>Manufacturing</i>	3,05
D	Pengadaan Listrik dan Gas/ <i>Electricity and Gas</i>	1,18
E	Pengadaan Air; Pengelolaan Sampah, Limbah, dan Daur Ulang/ <i>Water Supply; Sewerage, Waste Management, and Remediation Activities</i>	0,27
F	Konstruksi/ <i>Construction</i>	4,31
G	Perdagangan Besar dan Eceran; Reparasi Mobil dan Sepeda Motor/ <i>Wholesale and Retail Trade; Repair of Motor Vehicles and Motorcycles</i>	(0,92)
H	Transportasi dan Pergudangan/ <i>Transportation and Storage</i>	2,81
I	Penyediaan Akomodasi dan Makan Minum/ <i>Accommodation and Food Service Activities</i>	1,32
J	Informasi dan Komunikasi/ <i>Information and Communication</i>	(0,11)
K	Jasa Keuangan dan Asuransi/ <i>Financial and Insurance Activities</i>	1,54
L	Real Estat/ <i>Real Estate Activities</i>	0,86
M,N	Jasa Perusahaan/ <i>Business Activities</i>	0,84
O	Administrasi Pemerintahan, Pertahanan, dan Jaminan Sosial Wajib/ <i>Public Administration and Defence; Compulsory Social Security</i>	9,33
P	Jasa Pendidikan/ <i>Education</i>	0,33
Q	Jasa Kesehatan dan Kegiatan Sosial/ <i>Human Health and Social Work Activities</i>	3,10
R,S,T,U	Jasa Lainnya/ <i>Other Services Activities</i>	2,92
<b>A</b>	<b>Nilai Tambah Bruto Atas Harga Dasar/<i>Gross Value Added At Basic Price</i></b>	
<b>B</b>	<b>Pajak Dikurang Subsidi Atas Produk/<i>Taxes Less Subsidies on Products</i></b>	
<b>C</b>	<b>Produk Domestik Bruto/<i>Gross Domestic Product</i></b>	0,42

Sumber/*Source*: Badan Pusat Statistik/BPS-Statistics

# 13

## PERBANDINGAN ANTAR KABUPATEN KOTA

### REGIONAL COMPARISON

#### PENDUDUK MISKIN di Solok Selatan 2020

12,39  
Ribu Jiwa

*Kabupaten Solok Selatan menempati posisi ke-8 dengan jumlah penduduk miskin paling sedikit dibandingkan dengan kabupaten dan kota se-Sumatera Barat.*

#### INDEKS PEMBANGUNAN MANUSIA (IPM) di Solok Selatan 2020

69,04

*Indeks Pembangunan Manusia (IPM) Kabupaten Solok Selatan pada tahun 2020 sebesar 69,04 masih berada di bawah nilai IPM Provinsi Sumatera Barat yaitu 72,38.*

#### ANGKA HARAPAN HIDUP (AHH) di Solok Selatan 2020

67,81  
Tahun

*Angka Harapan Hidup (AHH) Kabupaten Solok Selatan pada tahun 2020 sebesar 67,81 masih berada di bawah nilai AHH Provinsi Sumatera Barat yaitu 69,47.*





**PENJELASAN TEKNIS**

Statistik antar kabupaten kota disajikan untuk dapat memberikan gambaran keadaan masing-masing kabupaten kota terhadap data-data penting seperti kependudukan, ketenagakerjaan, laju inflasi, kemiskinan, Angka Partisipasi Sekolah, dan data Produk Domestik Regional Bruto (PDRB).

1. Penduduk Indonesia adalah semua orang yang berdomisili di wilayah teritorial Republik Indonesia selama 6 bulan atau lebih dan atau mereka yang berdomisili kurang dari 6 bulan tetapi bertujuan menetap.
2. Angka harapan hidup adalah rata-rata hidup yang akan dijalani oleh seorang bayi saat lahir sampai pada tahun tertentu saat ia meninggal.
3. Indeks Pembangunan Manusia (IPM) adalah pengukuran perbandingan dari harapan hidup saat lahir, angka harapan lama sekolah dan rata-rata lama sekolah pendidikan serta PNB per kapita dan pengeluaran per kapita.
4. Tingkat Pengangguran Terbuka (TPT) adalah persentase jumlah pengangguran terhadap jumlah angkatan kerja.

**TECHNICAL NOTES**

*Inter-city statistics are presented to provide an overview of each district on important data such as population, employment, improvement, poverty, School Participation Rates, and Gross Regional Domestic Product (PDRB) data.*

1. *The population of Indonesia are all residents of the entire territory of republic of Indonesia who have stayed for six months or longer, and those who intended to stay more than six months even though their length of stay is less than six months.*
2. *Life expectancy is average years of life that will be under taken by a new born baby to his death.*
3. *Human Development Index is a comparative measure of life expectancy, literacy, education and standard of living for all countries around the world.*
4. *Unemployment Rate is the percentage of unemployment to th labor force.*

**Tabel**  
**Table** 13.1

**Jumlah Penduduk Menurut Kabupaten/Kota di Provinsi Sumatera Barat (Ribu Jiwa), 2016 - 2020**  
**Population by Regency/Municipality in Sumatera Barat Province (Thousand People), , 2016 - 2020**

<b>Kab/Kota Regency / Municipality</b>	<b>2016</b>	<b>2017</b>	<b>2018</b>	<b>2019</b>	<b>2020</b>
(1)	(2)	(3)	(4)	(5)	(6)
<b>Kabupaten / Regency</b>					
1. Kep. Mentawai	86,98	88,69	90,37	92,02	87,62
2. Pesisir Selatan	453,82	457,29	460,72	463,92	504,41
3. Solok	366,21	368,69	371,11	373,41	391,49
4. Sijunjung	226,30	230,10	233,81	237,38	235,04
5. Tanah Datar	345,71	346,58	347,41	348,22	371,70
6. Padang Pariaman	408,61	411,00	413,27	415,61	430,62
7. Agam	480,72	484,29	487,91	491,28	529,13
8. Lima Puluh Kota	372,57	376,07	379,51	382,82	383,52
9. Pasaman	272,80	275,73	278,48	281,21	299,85
10. Solok Selatan	162,72	165,60	168,41	171,08	182,02
11. Dharmasraya	229,31	235,48	241,57	247,58	228,59
12. Pasaman Barat	418,79	427,30	435,61	443,72	431,67
<b>Kota / Municipality</b>					
13. Padang	914,97	927,01	939,11	950,87	909,04
14. Solok	67,31	68,60	69,78	71,01	73,43
15. Sawahlunto	60,78	61,40	61,90	62,52	65,13
16. Padang Panjang	51,71	52,42	52,99	53,69	56,31
17. Bukittinggi	124,72	126,80	128,78	130,77	121,02
18. Payakumbuh	129,81	131,82	133,70	135,57	139,57
19. Pariaman	85,69	86,62	87,63	88,50	94,22
<b>Sumatera Barat</b>	<b>5259,53</b>	<b>5321,49</b>	<b>5382,08</b>	<b>5441,20</b>	<b>5 534,47</b>

Sumber/Source : Badan Pusat Statistik Provinsi Sumatera Barat / BPS-Statistics of Sumatera Barat Province

**Tabel 13.2** Jumlah Penduduk Miskin Menurut Kabupaten/Kota di Provinsi Sumatera Barat (Ribuan), 2016 - 2020  
**Number of Population Below The Poverty Line by Regency/ Municipality in Sumatera Barat Province (Thousand), 2016 - 2020**

Kab/Kota Regency/ Municipality	2016	2017	2018	2019	2020
(1)	(2)	(3)	(4)	(5)	(6)
<b>Kabupaten / Regency</b>					
1. Kep. Mentawai	13,09	12,95	12,99	13,22	13,37
2. Pesisir Selatan	35,86	35,53	34,92	36,51	35,46
3. Solok	34,06	33,33	32,89	29,74	29,28
4. Sijunjung	17,12	16,83	16,55	16,65	16,28
5. Tanah Datar	19,63	19,27	18,48	16,20	15,34
6. Padang Pariaman	36,34	34,70	33,20	29,48	28,98
7. Agam	37,55	36,57	32,92	33,10	33,31
8. Lima Puluh Kota	28,57	26,93	26,47	26,64	26,43
9. Pasaman	20,83	20,38	20,31	20,22	20,29
10. Solok Selatan	11,91	11,89	11,85	12,49	12,39
11. Dharmasraya	16,24	15,63	15,42	15,49	15,70
12. Pasaman Barat	30,76	30,84	31,83	31,53	31,64
<b>Kota / Municipality</b>					
13. Padang	42,56	43,75	44,04	42,44	42,17
14. Solok	2,59	2,50	2,29	2,29	1,99
15. Sawahlunto	1,34	1,23	1,48	1,35	1,36
16. Padang Panjang	3,47	3,22	3,11	3,00	2,84
17. Bukittinggi	6,81	6,75	6,32	6,00	6,01
18. Payakumbuh	8,35	7,72	7,69	7,68	7,74
19. Pariaman	4,47	4,49	4,40	4,20	3,66
<b>Sumatera Barat</b>	<b>371,55</b>	<b>364,51</b>	<b>357,13</b>	<b>348,22</b>	<b>344,23</b>

Sumber/Source : Badan Pusat Statistik Provinsi Sumatera Barat/ BPS-Statistics of Sumatera Barat Province

**Tabel 13.3** Produk Domestik Regional Bruto Atas Dasar Harga Berlaku Menurut Kabupaten/Kota di Prov. Sumatera Barat (Juta Rupiah), 2016 - 2020  
**Table** Gross Regional Domestic Product at Current Market Prices by Regency/Municipality in Sumatera Barat Province (Million Rupiahs), 2016 - 2020

Kab /Kota Regency / Municipality	2016	2017	2018*	2019**	2020
(1)	(2)	(3)	(4)	(5)	(6)
<b>Kabupaten / Regency</b>					
1. Kep. Mentawai	3 725 729,38	4 001 871,06	4.252.824,00	4.641.481,07	4.628.648,82
2. Pesisir Selatan	11 271 401,87	12 069 519,39	13.045.984,64	14.035.655,39	13.995.043,66
3. Solok	11 053 489,50	11 783 867,88	12.653.858,53	13.578.369,12	13.511.124,12
4. Sijunjung	7 439 227,39	7 927 672,63	8.489.458,37	9.129.618,78	9.122.730,19
5. Tanah Datar	10 734 514,88	11 428 081,54	12.202.819,78	13.086.687,00	13.027.340,94
6. Padang Pariaman	17 532 873,46	19 038 379,57	20.438.318,45	21.252.415,29	17.941.900,08
7. Agam	16 693 045,25	17 834 986,34	19.145.918,50	20.537.075,21	20.371.334,30
8. Lima Puluh Kota	12 677 544,49	13 531 194,73	14.525.483,21	15.613.495,46	15.533.057,18
9. Pasaman	7 335 785,21	7 801 982,13	8.318.765,11	8.902.839,00	8.891.361,50
10. Solok Selatan	4 598 219,45	4 893 871,26	5.214.850,48	5.571.732,28	5.528.507,31
11. Dharmasraya	8 437 660,72	9 054 276,65	9.697.640,71	10.344.514,24	10.242.190,77
12. Pasaman Barat	12 794 249,97	13 699 696,35	14.603.178,20	15.390.742,58	15.245.614,66
<b>Kota / Municipality</b>					
13. Padang	49 386 263,76	53 091 095,10	57.506.842,01	62.424.554,79	62.222.357,93
14. Solok	3 241 245,94	3 469 035,58	3.728.256,36	4.047.921,37	4.041.650,72
15. Sawahlunto	2 937 954,38	3 165 214,99	3.404.518,84	3.679.764,93	3.656.585,65
16. Padang Panjang	2 774 050,10	2 974 350,89	3.198.031,98	3.474.765,68	3.473.238,63
17. Bukittinggi	6 783 086,09	7 453 106,84	8.011.062,02	8.695.100,58	8.627.587,69
18. Payakumbuh	5 203 120,37	5 639 684,44	6.134.700,30	6.824.430,16	6.823.641,86
19. Pariaman	4 036 741,93	4 309 010,19	4.615.745,62	5.005.432,39	4.994.102,88
<b>Sumatera Barat</b>	<b>196 099 176,57</b>	<b>213 893 468,18</b>	<b>230 367 222,04</b>	<b>245.982.643,67</b>	<b>242.118.758,01</b>

Catatan/Note:

\* Angka Sementara/Temporary Figures

\*\* Angka Sangat Sementara/Very Temporary Figures

Sumber/Source: Badan Pusat Statistik Provinsi Sumatera Barat/ BPS-Statistics of Sumatera Barat Province

**Tabel 13.4** Produk Domestik Regional Bruto Atas Dasar Harga Konstan Menurut Kabupaten/Kota di Prov. Sumatera Barat (Juta Rupiah), 2016-2020

*Gross Regional Domestic Product at Constant Market Prices by Regency/Municipality in Sumatera Barat Province (Million Rupiahs), 2016-2020*

Kab /Kota Regency / Municipality	2016	2017	2018*	2019	2020
(1)	(2)	(3)	(4)	(5)	(6)
<b>Kabupaten / Regency</b>					
1. Kep. Mentawai	2 608 127,05	2 741 550,40	2.875.664,08	3.011.724,37	2.956.007,63
2. Pesisir Selatan	8 232 592,61	8 678 053,24	9.139.972,32	9.576.666,52	9.470.783,59
3. Solok	8 511 654,80	8 964 874,30	9.430.224,93	9.905.142,36	9.794.236,02
4. Sijunjung	5 829 043,58	6 135 755,76	6.446.992,48	6.757.042,94	6.683.022,09
5. Tanah Datar	8 355 071,58	8 782 098,09	9.224.518,53	9.684.476,43	9.575.503,02
6. Padang Pariaman	11 697 039,96	12 350 186,95	13.021.887,79	13.334.921,66	11.939.475,18
7. Agam	12 567 018,09	13 249 246,53	13.942.516,42	14.608.895,90	14.407.138,02
8. Lima Puluh Kota	9 611 264,54	10 123 647,61	10.653.261,47	11.192.425,99	11.062.311,08
9. Pasaman	5 342 903,64	5 614 284,67	5.893.340,23	6.176.328,21	6.122.756,76
10. Solok Selatan	3 435 698,41	3 612 641,03	3.793.185,19	3.977.409,14	3.928.031,94
11. Dharmasraya	6 490 285,83	6 843 182,09	7.204.465,92	7.560.324,96	7.454.968,15
12. Pasaman Barat	9 857 619,49	10 384 391,53	10.925.625,62	11.411.833,24	11.259.452,26
<b>Kota / Municipality</b>					
13. Padang	37 350 197,47	39 675 728,60	42.081.536,73	44.459.301,23	43.631.433,48
14. Solok	2 440 126,88	2 580 783,66	2.726.707,11	2.876.462,68	2.835.750,79
15. Sawahlunto	2 380 518,78	2 517 150,16	2.655.619,77	2.796.538,21	2.760.934,37
16. Padang Panjang	2 186 011,57	2 312 713,05	2.444.773,80	2.580.605,64	2.543.404,42
17. Bukittinggi	5 168 975,87	5 483 398,44	5.812.391,14	6.152.082,50	6.045.093,28
18. Payakumbuh	3 767 272,54	3 997 854,36	4.238.662,76	4.488.204,49	4.413.625,08
19. Pariaman	3 062 313,74	3 234 234,59	3.411.294,75	3.592.023,08	3.544.660,44
<b>Sumatera Barat</b>	<b>148 134 243,89</b>	<b>155 984 364,13</b>	<b>163.996.189,04</b>	<b>172.213.791,39</b>	<b>169.458.114,32</b>

Catatan/Note:

Sumber/Source: Badan Pusat Statistik Provinsi Sumatera Barat/ BPS-Statistics of Sumatera Barat Province

**Tabel 13.5** Persentase Kontribusi Terhadap Jumlah Produk Domestik Regional Bruto Menurut Kabupaten/Kota di Prov. Sumatera Barat, 2016-2020  
**Table** Contribution Percentage to Total Gross Regional Domestic Product by Regency/Municipality in Sumatera Barat Province, 2016-2020

Kab/Kota Regency / Municipality	2016	2017	2018	2019	2020
(1)	(2)	(3)	(4)	(5)	(6)
<b>Kabupaten / Regency</b>					
1. Kep. Mentawai	1,88	1,87	1,85	1,89	1,91
2. Pesisir Selatan	5,67	5,64	5,66	5,71	5,78
3. Solok	5,56	5,51	5,49	5,52	5,58
4. Sijunjung	3,74	3,71	3,69	3,71	3,77
5. Tanah Datar	5,40	5,34	5,30	5,32	5,38
6. Padang Pariaman	8,83	8,90	8,87	8,64	7,41
7. Agam	8,40	8,34	8,31	8,35	8,41
8. Lima Puluh Kota	6,38	6,33	6,31	6,35	6,42
9. Pasaman	3,69	3,65	3,61	3,62	3,67
10. Solok Selatan	2,31	2,29	2,26	2,27	2,28
11. Dharmasraya	4,25	4,23	4,21	4,21	4,23
12. Pasaman Barat	6,44	6,40	6,34	6,26	6,30
<b>Kota / Municipality</b>					
13. Padang	24,86	24,82	24,96	25,38	25,70
14. Solok	1,63	1,62	1,62	1,65	1,67
15. Sawahlunto	1,48	1,48	1,48	1,50	1,51
16. Padang Panjang	1,40	1,39	1,39	1,41	1,43
17. Bukittinggi	3,41	3,48	3,48	3,53	3,56
18. Payakumbuh	2,62	2,64	2,66	2,77	2,82
19. Pariaman	2,03	2,01	2,00	2,03	2,06
<b>Sumatera Barat</b>	<b>100,00</b>	<b>100,00</b>	<b>100,00</b>	<b>100,00</b>	<b>100,00</b>

Catatan/Note:

\* Angka Sementara/Temporary Figures

\*\* Angka Sangat Sementara/Very Temporary Figures

Sumber/Source: Badan Pusat Statistik Provinsi Sumatera Barat/ BPS-Statistics of Sumatera Barat Province

**Tabel 13.6** Laju Pertumbuhan Produk Domestik Regional Bruto Menurut Harga Konstan Kabupaten/Kota di Provinsi Sumatera Barat, 2016 - 2020  
**Growth Rate of Gross Regional Domestic Product at Constant Price by Regency/Municipality in Sumatera Barat Province, 2016- 2020**

Kab /Kota Regency / Municipality	2016	2017	2018	2019	2020
(1)	(2)	(3)	(4)	(5)	(6)
<b>Kabupaten / Regency</b>					
1. Kep. Mentawai	5,02	5,12	4,89	4,73	(1,85)
2. Pesisir Selatan	5,33	5,41	5,32	4,78	(1,11)
3. Solok	5,31	5,32	5,19	5,04	(1,12)
4. Sijunjung	5,26	5,26	5,07	4,81	(1,10)
5. Tanah Datar	5,03	5,11	5,04	4,99	(1,13)
6. Padang Pariaman	5,52	5,58	5,44	2,40	(10,46)
7. Agam	5,41	5,43	5,23	4,78	(1,38)
8. Lima Puluh Kota	5,32	5,33	5,23	5,06	(1,16)
9. Pasaman	5,07	5,08	4,97	4,80	(0,87)
10. Solok Selatan	5,12	5,15	5,00	4,86	(1,24)
11. Dharmasraya	5,42	5,44	5,28	4,94	(1,39)
12. Pasaman Barat	5,33	5,34	5,21	4,45	(1,34)
<b>Kota / Municipality</b>					
13. Padang	6,22	6,23	6,06	5,65	(1,86)
14. Solok	5,76	5,76	5,65	5,49	(1,42)
15. Sawahlunto	5,73	5,74	5,50	5,31	(1,27)
16. Padang Panjang	5,80	5,80	5,71	5,56	(1,44)
17. Bukittinggi	6,05	6,08	6,00	5,84	(1,74)
18. Payakumbuh	6,09	6,12	6,02	5,89	(1,66)
19. Pariaman	5,59	5,61	5,47	5,30	(1,32)
<b>Sumatera Barat</b>	<b>5,27</b>	<b>5,30</b>	<b>5,14</b>	<b>5,01</b>	<b>(1,60)</b>

Catatan/Note:

\* Angka Sementara/Temporary Figures

\*\* Angka Sangat Sementara/Very Temporary Figures

Sumber/Source: Badan Pusat Statistik Provinsi Sumatera Barat/ BPS-Statistics of Sumatera Barat Province



**Tabel 13.7 Tingkat Pengangguran Terbuka (TPT) Menurut Kabupaten/ Kota di Provinsi Sumatera Barat (persen), 2016 - 2020**  
**Open Unemployment Rate Regency/Municipality in Sumatera Barat Province (Percentage), 2016 - 2020**

Kab /Kota Regency / Municipality	2016	2017	2018	2019	2020
(1)	(2)	(3)	(4)	(5)	(6)
<b>Kabupaten / Regency</b>					
1. Kep. Mentawai	-	1,96	2,27	2,92	3,98
2. Pesisir Selatan	-	5,95	5,85	5,84	7,00
3. Solok	-	6,05	5,92	4,65	4,65
4. Sijunjung	-	3,32	3,20	3,68	5,30
5. Tanah Datar	-	3,72	3,86	3,14	4,79
6. Padang Pariaman	-	6,65	6,90	5,97	8,13
7. Agam	-	4,23	4,82	4,72	4,61
8. Lima Puluh Kota	-	2,60	2,70	2,28	3,03
9. Pasaman	-	6,81	5,88	5,21	5,04
10. Solok Selatan	-	5,54	5,85	4,91	5,62
11. Dharmasraya	-	3,69	3,94	5,08	5,31
12. Pasaman Barat	-	3,99	3,37	4,64	4,69
<b>Kota / Municipality</b>					
13. Padang	-	9,44	9,18	8,76	13,64
14. Solok	-	5,88	5,97	7,09	8,35
15. Sawahlunto	-	6,19	5,75	6,82	8,20
16. Padang Panjang	-	5,43	5,28	4,35	7,22
17. Bukittinggi	-	6,94	7,15	6,14	7,51
18. Payakumbuh	-	3,45	3,78	4,11	6,68
19. Pariaman	-	5,97	5,72	5,42	5,73
<b>Sumatera Barat</b>	<b>5,09</b>	<b>5,58</b>	<b>5,55</b>	<b>5,33</b>	<b>6,88</b>

Sumber/Source: Badan Pusat Statistik Provinsi Sumatera Barat/ BPS-Statistics of Sumatera Barat Province

**Tabel 13.8** Indeks Pembangunan Manusia (IPM) Menurut Kabupaten/  
**Table** Kota di Provinsi Sumatera Barat, 2016 - 2020  
*Human Development Index by Regency/Municipality in  
 Sumatera Barat Province, 2016 - 2020*

Kab/Kota Regency / Municipality	2016	2017	2018	2019	2020
(1)	(2)	(3)	(4)	(5)	(6)
<b>Kabupaten / Regency</b>					
1. Kep. Mentawai	58,27	59,25	60,28	61,26	61,09
2. Pesisir Selatan	68,39	68,74	69,40	70,08	69,90
3. Solok	67,67	67,86	68,60	69,08	69,08
4. Sijunjung	66,01	66,60	66,97	67,66	67,74
5. Tanah Datar	70,11	70,37	71,25	72,14	72,33
6. Padang Pariaman	68,44	68,90	69,71	70,59	70,61
7. Agam	70,36	71,10	71,70	72,37	72,46
8. Lima Puluh Kota	68,37	68,69	69,17	69,67	69,47
9. Pasaman	64,57	64,94	65,60	66,46	66,64
10. Solok Selatan	67,47	67,81	68,45	68,94	69,04
11. Dharmasraya	70,25	70,40	70,86	71,52	71,51
12. Pasaman Barat	66,03	66,83	67,43	68,21	68,49
<b>Kota / Municipality</b>					
13. Padang	81,06	81,58	82,25	82,68	82,82
14. Solok	77,07	77,44	77,89	78,38	78,29
15. Sawahlunto	70,67	71,13	71,72	72,39	72,64
16. Padang Panjang	76,50	77,01	77,30	78,00	77,93
17. Bukittinggi	79,11	79,80	80,11	80,71	80,58
18. Payakumbuh	77,56	77,91	78,23	78,95	78,90
19. Pariaman	75,44	75,71	76,26	76,70	76,90
<b>Sumatera Barat</b>	<b>70,73</b>	<b>71,24</b>	<b>71,73</b>	<b>72,39</b>	<b>72,38</b>

Sumber/Source: Badan Pusat Statistik Provinsi Sumatera Barat/ BPS-Statistics of Sumatera Barat Province

**Tabel 13.9 Angka Harapan Hidup (AHH) Menurut Kabupaten/Kota di Provinsi Sumatera Barat, 2016 - 2020**  
**Life Expectancy at Birth Regency/Municipality in Sumatera Barat Province, 2016 - 2020**

Kab/Kota Regency / Municipality	2016	2017	2018	2019	2020
(1)	(2)	(3)	(4)	(5)	(6)
<b>Kabupaten / Regency</b>					
1. Kep. Mentawai	64,36	64,37	64,49	64,68	64,73
2. Pesisir Selatan	70,11	70,23	70,45	70,73	70,86
3. Solok	67,5	67,65	67,95	68,34	68,58
4. Sijunjung	65,33	65,44	65,69	66,02	66,21
5. Tanah Datar	68,93	69,11	69,38	69,73	69,94
6. Padang Pariaman	67,8	67,96	68,23	68,58	68,79
7. Agam	71,44	71,57	71,83	72,17	72,37
8. Lima Puluh Kota	69,27	69,31	69,47	69,70	69,79
9. Pasaman	66,40	66,54	66,82	67,18	67,40
10. Solok Selatan	66,78	66,92	67,21	67,58	67,81
11. Dharmasraya	70,30	70,44	70,73	71,10	71,33
12. Pasaman Barat	67,09	67,15	67,37	67,67	67,82
<b>Kota / Municipality</b>					
13. Padang	73,19	73,20	73,35	73,57	73,65
14. Solok	72,83	72,92	73,14	73,45	73,61
15. Sawahlunto	69,33	69,39	69,59	69,87	70,00
16. Padang Panjang	72,45	72,46	72,58	72,77	72,82
17. Bukittinggi	73,60	73,69	73,91	74,22	74,38
18. Payakumbuh	73,03	73,13	73,33	73,61	73,74
19. Pariaman	69,63	69,67	69,87	70,15	70,28
<b>Sumatera Barat</b>	<b>68,73</b>	<b>68,78</b>	<b>69,01</b>	<b>69,31</b>	<b>69,47</b>

Sumber/Source: Badan Pusat Statistik Provinsi Sumatera Barat/ BPS-Statistics of Sumatera Barat Province

**Tabel 13.10 Angka Harapan Lama Sekolah Menurut Kabupaten/Kota di Provinsi Sumatera Barat, 2016 - 2020**  
**Expected Years of Schooling /Municipality in Sumatera Barat Province, 2016 - 2020**

Kab /Kota Regency / Municipality	2016	2017	2018	2019	2020
(1)	(2)	(3)	(4)	(5)	(6)
<b>Kabupaten / Regency</b>					
1. Kep. Mentawai	11,74	12,07	12,39	12,76	12,82
2. Pesisir Selatan	13,05	13,06	13,3	13,31	13,32
3. Solok	13	13,01	13,02	13,03	13,04
4. Sijunjung	12,27	12,34	12,35	12,36	12,37
5. Tanah Datar	13,46	13,59	13,88	14,32	14,33
6. Padang Pariaman	13,55	13,56	13,57	13,62	13,67
7. Agam	13,73	13,94	13,85	13,86	13,87
8. Lima Puluh Kota	13,25	13,26	13,27	13,28	13,29
9. Pasaman	12,71	12,72	12,78	12,79	12,80
10. Solok Selatan	12,51	12,68	12,69	12,7	12,71
11. Dharmasraya	12,39	12,40	12,41	12,42	12,43
12. Pasaman Barat	12,67	13,06	13,22	13,4	13,61
<b>Kota / Municipality</b>					
13. Padang	15,87	16,15	16,50	16,51	16,52
14. Solok	14,28	14,29	14,30	14,31	14,32
15. Sawahlunto	13,05	13,14	13,15	13,16	13,17
16. Padang Panjang	15,02	15,03	15,04	15,05	15,06
17. Bukittinggi	14,93	14,94	14,95	14,96	14,97
18. Payakumbuh	14,22	14,23	14,24	14,25	14,26
19. Pariaman	14,50	14,51	14,52	14,53	14,54
<b>Sumatera Barat</b>	<b>13,79</b>	<b>13,94</b>	<b>13,95</b>	<b>14,01</b>	<b>14,02</b>

Sumber/Source: Badan Pusat Statistik Provinsi Sumatera Barat/ BPS-Statistics of Sumatera Barat Province

**Tabel 13.11 Rata-Rata Lama Sekolah (RLS) Menurut Kabupaten/Kota di Provinsi Sumatera Barat, 2016 - 2020**  
**Mean Year of Schooling /Municipality in Sumatera Barat Province, 2016 - 2020**

Kab /Kota Regency / Municipality	2016	2017	2018	2019	2020
(1)	(2)	(3)	(4)	(5)	(6)
<b>Kabupaten / Regency</b>					
1. Kep. Mentawai	6,52	6,69	6,95	7,08	7,09
2. Pesisir Selatan	8,12	8,13	8,14	8,25	8,26
3. Solok	7,58	7,60	7,84	7,85	7,86
4. Sijunjung	7,50	7,72	7,77	8,10	8,11
5. Tanah Datar	8,12	8,14	8,44	8,45	8,61
6. Padang Pariaman	7,00	7,21	7,50	7,86	7,87
7. Agam	8,18	8,39	8,69	8,85	8,96
8. Lima Puluh Kota	7,92	7,96	7,97	7,98	7,99
9. Pasaman	7,64	7,65	7,66	7,86	8,09
10. Solok Selatan	7,99	8,00	8,15	8,16	8,28
11. Dharmasraya	8,23	8,24	8,25	8,46	8,47
12. Pasaman Barat	7,84	7,85	7,86	8,06	8,19
<b>Kota / Municipality</b>					
13. Padang	11,24	11,32	11,33	11,34	11,58
14. Solok	10,79	10,95	11,01	11,02	11,03
15. Sawahlunto	9,92	9,93	9,94	9,97	10,17
16. Padang Panjang	11,42	11,43	11,44	11,45	11,62
17. Bukittinggi	10,98	11,30	11,31	11,32	11,33
18. Payakumbuh	10,30	10,45	10,46	10,72	10,73
19. Pariaman	10,09	10,10	10,36	10,37	10,59
<b>Sumatera Barat</b>	<b>8,59</b>	<b>8,72</b>	<b>8,76</b>	<b>8,92</b>	<b>8,99</b>

Sumber/Source: Badan Pusat Statistik Provinsi Sumatera Barat/ BPS-Statistics of Sumatera Barat Province

**Tabel 13.12** Pengeluaran Per kapita D disesuaikan Penduduk Menurut Kabupaten/Kota di Provinsi Sumatera Barat (ribu Rupiah), 2016 - 2020  
*Adjusted Expenditure Per Capita by Regency/Municipality in Sumatera Barat Province (thousand Rupiah), 2016 - 2020*

Kab/Kota Regency / Municipality	2016	2017	2018	2019	2020
(1)	(2)	(3)	(4)	(5)	(6)
<b>Kabupaten / Regency</b>					
1. Kep. Mentawai	5 771	6 010	6 211	6 429	6 281
2. Pesisir Selatan	8 605	8 819	9 089	9 444	9 212
3. Solok	9 664	9 743	10 035	10 309	10 171
4. Sijunjung	9 895	10 093	10 277	10 395	10 361
5. Tanah Datar	10 296	10 331	10 417	10 709	10 588
6. Padang Pariaman	10 455	10 579	10 919	11 158	10 998
7. Agam	9 111	9 388	9 489	9 780	9 651
8. Lima Puluh Kota	8 936	9 151	9 500	9 842	9 596
9. Pasaman	7 678	7 882	8 238	8 599	8 425
10. Solok Selatan	9 802	9 891	10 199	10 505	10 325
11. Dharmasraya	10 781	10 851	11 189	11 431	11 273
12. Pasaman Barat	8 393	8 704	8 979	9 180	9 047
<b>Kota / Municipality</b>					
13. Padang	13 721	13 957	14 312	14 728	14 481
14. Solok	11 519	11 673	11 968	12 337	12 117
15. Sawahlunto	9 051	9 343	9 765	10 238	10 182
16. Padang Panjang	9 804	10 240	10 440	11 013	10 734
17. Bukittinggi	12 475	12 816	13 035	13 586	13 282
18. Payakumbuh	12 705	12 858	13 114	13 464	13 281
19. Pariaman	12 141	12 425	12 611	12 958	12 796
<b>Sumatera Barat</b>	<b>10 126</b>	<b>10 306</b>	<b>10 638</b>	<b>10 925</b>	<b>10 733</b>

Sumber/Source: Badan Pusat Statistik Provinsi Sumatera Barat/ BPS-Statistics of Sumatera Barat Province

**Tabel 13.13 Rata-Rata Pengeluaran Per Kapita Sebulan Menurut Kelompok Barang dan Kabupaten/Kota di Sumatera Barat (Rupiah), 2019-2020**  
**Monthly Average Expenditure Per Capita By Commodity Group and Regency/Municipality in Sumatera Barat Province (Rupiah), 2019-2020**

Kab /Kota Regency / Municipality	Kelompok Makanan Food Group		Kelompok Bukan Makanan Non Food Group	
	2019	2020	2019	2020
(1)	(2)	(3)	(4)	(5)
<b>Kabupaten / Regency</b>				
1. Kep. Mentawai	562 643	622 608	440 658	314 320
2. Pesisir Selatan	617 378	597 492	466 323	506 723
3. Solok	525 172	600 132	477 425	453 572
4. Sijunjung	579 273	591 332	458 624	496 364
5. Tanah Datar	574 621	642 608	496 809	465 416
6. Padang Pariaman	561 304	619 089	444 857	465 216
7. Agam	591 609	601 094	405 046	464 627
8. Lima Puluh Kota	533 381	615 574	448 307	433 468
9. Pasaman	570 465	550 704	501 508	413 499
10. Solok Selatan	634 177	624 654	603 640	561 394
11. Dharmasraya	556 932	656 598	394 417	647 889
12. Pasaman Barat	520 952	571 032	303 653	442 391
<b>Kota / Municipality</b>				
13. Padang	712 118	759 363	867 839	941 130
14. Solok	698 655	707 010	706 640	765 732
15. Sawahlunto	601 359	648 425	594 999	706 917
16. Padang Panjang	670 634	710 166	886 006	1 016 409
17. Bukittinggi	750 461	796 071	882 382	861 872
18. Payakumbuh	734 496	716 665	697 352	845 525
19. Pariaman	660 802	764 498	650 023	733 255

Sumber/Source: Badan Pusat Statistik Provinsi Sumatera Barat / BPS-Statistics of Sumatera Barat Province



Sensus  
Penduduk  
2020

#MencerdaskanIndonesia

# DATA

MENCERDASKAN BANGSA

*Enlighten The Nation*



**BADAN PUSAT STATISTIK  
KABUPATEN SOLOK SELATAN**

BPS - Statistics of Solok Selatan Regency

Jalan Roca Tinggi Padang, 410

Kecamatan Sengit, Kabupaten Solok Selatan

Telp: (0755) 588315, Kode Pos: 27778

Homepage: <http://www.kabupatensolokselatankab.go.id>

E-mail: [bps.312@bps.go.id](mailto:bps.312@bps.go.id)

ISSN 2654-9611



9 772654 961006