

Katalog/Catalog : 1102001.1307

Kabupaten AGAM DALAM ANGKA | 2021

Agam Regency in Figures



**BADAN PUSAT STATISTIK
KABUPATEN AGAM**
BPS - Statistics of Agam Regency

Kabupaten AGAM
DALAM ANGKA | 2021

Agam Regency in Figures



KABUPATEN AGAM DALAM ANGKA
Agam Regency in Figures
2021

ISSN: 0215-3734

No. Publikasi/*Publication Number*: 13070.2102

Katalog /*Catalog*: 1102001.1307

Ukuran Buku/*Book Size*: 14,8 cm x 21 cm

Jumlah Halaman/*Number of Pages* : lii + 514 hal/*pages*

Naskah/*Manuscript*:

BPS Kabupaten Agam

BPS-Statistics of Agam Regency

Penyunting/*Editor*:

BPS Kabupaten Agam

BPS-Statistics of Agam Regency

Desain Kover/*Cover Design*:

BPS Kabupaten Agam

BPS-Statistics of Agam Regency

Ilustrasi Kover/*Cover Illustration*:

Soul Puncak Lawang/ *Soul Puncak Lawang*

Diterbitkan oleh/*Published by*:

©BPS Kabupaten Agam/*BPS-Statistics of Agam Regency*

Dicetak oleh/*Printed by*:

BPS Kabupaten Agam / *BPS-Statistics of Agam Regency*

Cetakan I/ *1st Edition*

Dilarang mengumumkan, mendistribusikan, mengomunikasikan, dan/atau menggandakan sebagian atau seluruh isi buku ini untuk tujuan komersil tanpa izin tertulis dari Badan Pusat Statistik Kabupaten Agam (UU No. 28 Tahun 2004 Tentang Hak Cipta Pasal 43 huruf b).

Prohibited to announce, distribute, communicate, and/or copy part or all of this book for commercial purpose without permission from BPS-Statistics of Agam Regency (Law No. 28 Year 2014 About Copyright Article 43 letter b).

**KEPALA BPS KABUPATEN AGAM
CHIEF STATISTICIAN OF AGAM REGENCY**



EVI JUNAIDI, SST, M.Si



KATA PENGANTAR

Kabupaten Agam Dalam Angka 2021 merupakan publikasi tahunan yang diterbitkan oleh BPS Kabupaten Agam. Publikasi ini menyajikan beragam jenis data yang bersumber dari BPS dan Institusi lain, yang memuat gambaran umum tentang keadaan geografi dan iklim, pemerintahan, serta perkembangan kondisi sosial-demografi dan perekonomian di Kabupaten Agam.

Beberapa tabel juga menyajikan data kabupaten lain untuk melihat perbandingan antar wilayah. Untuk memudahkan pemahaman dan pemanfaatan data, disertakan juga penjelasan teknis dari setiap statistik yang disajikan. Jadwal terbit publikasi Kabupaten Agam Dalam Angka 2021 ini lebih cepat dibandingkan tahun-tahun sebelumnya. Implementasi Sistem Informasi Manajemen Data Statistik Terintegrasi (SIMDASI) dilakukan dalam penyusunan publikasi ini untuk mendukung terciptanya Satu Data Indonesia. Percepatan rilis dilakukan untuk percepatan penyediaan data penyusunan rencana pembangunan di Kabupaten Agam dan memenuhi kebutuhan pengguna dari berbagai profesi.

Publikasi ini dapat terwujud berkat dukungan dari Dinas Komunikasi dan Informatika Kabupaten Agam selaku walidata, serta bantuan dari berbagai pihak baik instansi pemerintah maupun swasta. Kepada semua pihak yang telah memberikan kontribusi, kami sampaikan penghargaan dan terima kasih yang sebesar-besarnya. Semoga publikasi ini dapat bermanfaat bagi pengguna untuk berbagai keperluan. Kami mengharapkan tanggapan dan saran dari para pengguna publikasi ini untuk perbaikan pada edisi berikutnya.

Lubuk Basung , Februari 2021

Kepala BPS

Kabupaten Agam

Evi Junaidi, SST, M.Si



PREFACE

Agam Regency in figures 2021 is an annual publication written by BPS-Statistics of Agam Regency. The publication presenting various data from BPS-Statistics Indonesia and other agencies, which provides general picture of geographic and climate conditions, government, as well as key socio-demographic characteristics of Agam Regency. The data in some particular tables are presented other regency data to compare socio economic condition inter-regions. Technical notes for each statistics are also featured in this publication to provide a better understanding in interpreting the data.

The Agam Regency in Figures 2021 has been published earlier compared to previous years. The implementations of the Integrated Statistical Data Management Information System (SIMDASI) was carried out in the preparation of this publication to support Indonesia's One Data. Accelerating release was made to preparation data compilation of development planning in Agam Regency and fulfill the needs of users from various professions.

The comprehensive publication has been support by Departement of Communication and Informations of Agam Regency as lesson walidata, and contribution from several governmental institutions and private organizations. To all parties who have contributed in this completion of this publication, we would like to express our high appreciation and gratitude. Hopefully this publication will be useful resource for variety of purpose. Feedback and suggestions to improve the publication are always welcomed.

Lubuk Basung , February 2021
Chief Statistician of
Agam Regency

Evi Junaidi, SST, M.Si

DAFTAR ISI / CONTENTS

	Halaman <i>Page</i>
Kata Pengantar/ <i>Preface</i>	vii
Daftar Isi/ <i>Contents</i>	ix
Daftar Tabel/ <i>List of Tables</i>	xi
Daftar Gambar/ <i>List of Figures</i>	xliii
Daftar Singkatan/ <i>List of Abbreviations</i>	xlix
Statistik Kunci/ <i>Key Statistics</i>	li
1. Geografi dan Iklim/ <i>Geography and Climate</i>	1
2. Pemerintahan/ <i>Government</i>	19
3. Penduduk dan Ketenagakerjaan/ <i>Population and Employment</i>	49
4. Sosial dan Kesejahteraan Rakyat/ <i>Social and Welfare</i>	71
5. Pertanian, Kehutanan, Peternakan, dan Perikanan/ <i>Agriculture, Forestry, Livestock, and Fishery</i>	227
6. Industri, Pertambangan, dan Energi/ <i>Industry, Mining, and Energy</i>	315
7. Pariwisata/ <i>Tourism</i>	329
8. Transportasi dan Komunikasi/ <i>Transportation and Communication</i>	349
9. Perbankan, Koperasi, dan Harga-harga/ <i>Banking, Cooperative, dan Prices</i>	377
10. Pengeluaran Penduduk/ <i>Population Expenditure</i>	403
11. Perdagangan/ <i>Trade</i>	413
12. Sistem Neraca Regional/ <i>System of Regional Accounts</i>	453
13. Perbandingan Antar Kabupaten/Kota/ <i>Regency/Municipal Comparison</i>	473

DAFTAR TABEL/LIST OF TABLES

Halaman
Page

1.	GEOGRAFI DAN IKLIM/GEOGRAPHY AND CLIMATE	
1.1	KEADAAN GEOGRAFI / GEOGRAPHY CONDITION	
1.1.1	Luas Daerah dan Jumlah Pulau Menurut Kecamatan di Kabupaten Agam, 2020 <i>Total Area and Number of Islands by Subdistrict in Agam Regency, 2020</i>	9
1.1.2	Tinggi Wilayah dan Jarak ke Ibukota Kabupaten Menurut Kecamatan di Kabupaten Agam, 2020 <i>Altitude and Distance to the Capital of Regency by Subdistrict in Agam Regency, 2020</i>	11
1.1.3	Letak Geografis Kabupaten Agam, 2020 <i>Geographical Location of Agam Regency, 2020</i>	12
1.1.4	Jarak antar Ibukota Kecamatan di Kabupaten Agam, 2020 <i>Distance Among Capital Town in Agam Regency, 2020</i>	13
1.1.5	Nama-nama Sungai Menurut Kecamatan di Kabupaten Agam, 2020 <i>Names of Rivers by Subdistrict in Agam Regency, 2020</i>	14
1.2	KEADAAN IKLIM / CLIMATE CONDITION	
1.2.1	Pengamatan Unsur Iklim Menurut Bulan di Stasiun GAW Bukit Kototabang, 2020 <i>Observation of Climate Elements By Months at Bukit Kototabang Station, 2020</i>	16
2.	PEMERINTAHAN/GOVERNMENT	
2.1	WILAYAH ADMINISTRATIF / ADMINISTRATIVE AREA	
2.1.1	Jumlah Desa ¹ /Kelurahan Menurut Kecamatan di Kabupaten Agam, 2016–2020 <i>Number of Villages¹/Kelurahan by Subdistrict in Agam Regency, 2016–2020</i>	27
2.2	DEWAN PERWAKILAN RAKYAT DAERAH REGIONAL HOUSE OF REPRESENTATIVE	
2.2.1	Jumlah Anggota Dewan Perwakilan Rakyat Daerah Menurut Partai Politik dan Jenis Kelamin di Kabupaten Agam, 2020	

	Halaman Page
	<i>Number of Regional House of Representatives's Members by Political Parties and Sex in Agam Regency, 2020</i> 28
2.2.2	Jumlah Anggota Dewan Perwakilan Rakyat Daerah Menurut Tingkat Pendidikan dan Jenis Kelamin di Kabupaten Agam, 2020 <i>Number of Regional House of Representatives's Members by Educational Level and Sex in Agam Regency 2020</i> 29
2.2.3	Jumlah Anggota Dewan Perwakilan Rakyat Daerah Menurut Kelompok Umur dan Jenis Kelamin di Kabupaten Agam, 2020 <i>Number of Regional House of Representatives's Members by Ages and Sex in Agam Regency 2020</i> 30
2.2.4	Produk DPRD Kabupaten Agam Menurut Jenisnya, 2020 <i>Number of Legislative Products of Agam by Type, 2020</i> 31
2.3	SUMBER DAYA MANUSIA / HUMAN RESOURCES
2.3.1	Jumlah Pegawai Negeri Sipil Menurut Jabatan dan Jenis Kelamin di Kabupaten Agam, Desember 2019 dan Desember 2020 <i>Number of Civil Servants by Occupation and Sex in Agam Regency, December 2019 dan December 2020</i> 33
2.3.2	Jumlah Pegawai Negeri Sipil Menurut Tingkat Pendidikan dan Jenis Kelamin di Kabupaten Agam, Desember 2019 dan Desember 2020 <i>Number of Civil Servants by Educational Level and Sex in Agam Regency, Desember 2019 dan Desember 2020</i> 35
2.3.3	Jumlah Pegawai Negeri Sipil Menurut Tingkat Kepangkatan dan Jenis Kelamin di Kabupaten Agam, Desember 2019 dan Desember 2020 <i>Number of Civil Servants by Hierarchy and Sex in Agam Regency, Desember 2019 dan Desember 2020</i> 37
2.3.4	Jumlah Pegawai Negeri Sipil di Lingkungan Pemerintah Kabupaten Agam Yang Telah Mengikuti Pendidikan dan Pelatihan Perjenjang Karier, 2019-2020 <i>Number of Civil Servants Within the Circumference of Government of Agam Regency by Type of Training, 2019-2020</i> 39
2.3.5	Jumlah Pengeluaran Sertifikat Hak Milik Menurut Jenis Hak di Kabupaten Agam, 2020 <i>Number of Property Right Certificate of Expenditure by Type of Right of Agam Regency 2020</i> 41

2.4 KEUANGAN PEMERINTAH / GOVERNMENT FINANCE

2.4.1	Realisasi Pendapatan Pemerintah Kabupaten Agam Menurut Jenis Pendapatan (ribu rupiah), 2017–2020 <i>Actual Agam Regency Government Revenues by Kind of Revenues (thousand rupiahs), 2017–2020</i>	42
2.4.2	Realisasi Belanja Pemerintah Kabupaten Agam Menurut Jenis Belanja (ribu rupiah), 2017–2020 <i>Actual Agam Regency Government Expenditures by Kind of Expenditures (thousand rupiahs), 2017–2020</i>	44
2.4.3	Alokasi dan Realisasi Belanja Menurut SOTK di Kabupaten Agam (ribu rupiah), 2020 <i>Alocation and Realization of Expenditures by SOTK in Agam Regency (thousand rupiahs), 2020</i>	46

3. PENDUDUK DAN KETENAGAKERJAAN / POPULATION AND EMPLOYMENT

3.1 PENDUDUK / POPULATION

3.1.1	Penduduk, Laju Pertumbuhan Penduduk per Tahun, Distribusi Persentase Penduduk, Kepadatan Penduduk, Rasio Jenis Kelamin Penduduk Menurut Kecamatan di Kabupaten Agam, 2020 <i>Population, Annual Population Growth Rate, Percentage Distribution of Population, Population Density, and Population Sex Ratio by Subdistrict in Agam Regency, 2020</i>	59
3.1.2	Jumlah Penduduk Menurut Kelompok Umur dan Jenis Kelamin di Kabupaten Agam, 2020 <i>Population by Age Group and Sex in Agam Regency, 2020</i>	62

3.2 KETENAGAKERJAAN / EMPLOYMENT

3.2.1	Jumlah Penduduk Berumur 15 Tahun Keatas Menurut Jenis Kegiatan Selama Seminggu yang Lalu dan Jenis Kelamin di Kabupaten Agam, 2020 <i>Population Aged 15 Years and Over by Type of Activity During The Previous Week and Sex in Agam Regency, 2020</i>	63
3.2.2	Penduduk Berumur 15 Tahun ke Atas Menurut Pendidikan Tertinggi yang Ditamatkan dan Jenis Kegiatan Selama Seminggu yang Lalu di Kabupaten Agam, 2020	

	<i>Population 15 Years of Age and Over by Educational Attainment and Type of Activity During the Previous Week in Agam Regency, 2020</i>	64
3.2.3	Penduduk Berumur 15 Tahun Ke Atas yang Bekerja Selama Seminggu yang Lalu Menurut Status Pekerjaan Utama dan Jenis Kelamin di Kabupaten Agam, 2020 <i>Population 15 Years of Age and Over who Worked During The Previous Week by Main Employment Status and Sex in Agam Regency, 2020</i>	66
3.2.4	Penduduk Angkatan Kerja yang Bekerja Menurut Tingkat Pendidikan dan Jenis Kelamin di Kabupaten Agam, 2020 <i>Number of Labor Force Who Working by Educational Level and Sex in Agam Regency, 2020</i>	67
3.2.5	Penduduk Angkatan Kerja yang Bekerja Menurut Status Pekerjaan Utama dan Jenis Kelamin di Kabupaten Agam, 2020 <i>Number of Labor Force Who Working by Main Employment Status and Sex in Agam Regency, 2020</i>	68
3.2.6	Jumlah Pencari Kerja yang Terdaftar pada DPMPTSP-Naker Kabupaten Agam Menurut Tingkat Pendidikan yang ditamatkan, 2020 <i>Number of Job Seekers Registered at DPMPTSP-Naker Agam Regency According to Level of Education completed, 2020</i>	69
3.2.7	Jumlah Pencari Kerja yang Terdaftar pada DPMPTSP-Naker Kabupaten Agam Menurut Kelompok Umur dan Kecamatan, 2020 <i>Number of Job Seekers Registered at DPMPTSP-Naker Agam Regency According to Age Group and Sub-District, 2020</i>	70
4.	SOSIAL DAN KESEJAHTERAAN RAKYAT/SOCIAL AND WELFARE	
4.1	PENDIDIKAN	
	EDUCATION	
4.1.1	Jumlah Sekolah, Guru, Murid dan Rasio Murid-Guru Taman Kanak-Kanak (TK) di Bawah Kementerian Pendidikan dan Kebudayaan Menurut Kecamatan di Kabupaten Agam, 2019/2020 dan 2020/2021 <i>Number of Schools, Teachers, Pupils and Pupil-Teacher Ratio in Kindergarten Under The Ministry of Education and Culture by Subdistrict in Agam Regency, 2019/2020 and 2020/2021</i>	85

4.1.2	Jumlah Sekolah, Guru, dan Murid Raudatul Athfal (RA) di Bawah Kementerian Agama Menurut Kecamatan di Kabupaten Agam, 2019/2020 dan 2020/2021 <i>Number of Schools, Teachers, and Pupils in Raudatul Athfal (RA) Under The Ministry of Religious Affairs by Subdistrict in Agam Regency, 2019/2020 and 2020/2021</i>	89
4.1.3	Jumlah Sekolah, Guru, Murid, dan Rasio Murid-Guru Sekolah Dasar (SD) di Bawah Kementerian Pendidikan dan Kebudayaan Menurut Kecamatan di Kabupaten Agam, 2019/2020 dan 2020/2021 <i>Number of Schools, Teachers, Pupils, and Pupil-Teacher Ratio in Primary Schools Under The Ministry of Education and Culture by Subdistrict in Agam Regency, 2019/2020 and 2020/2021</i>	90
4.1.4	Jumlah Sekolah, Guru, Murid, dan Rasio Murid-Guru Madrasah Ibtidaiyah (MI) di Bawah Kementerian Agama Menurut Kecamatan Menurut Kecamatan di Kabupaten Agam, 2019/2020 dan 2020/2021 <i>Number of Schools, Teachers, Pupils, and Pupil-Teacher Ratio in Madrasah Ibtidaiyah (MI) Under The Ministry of Religious Affairs by Subdistrict in Agam Regency, 2019/2020 and 2020/2021</i>	94
4.1.5	Jumlah Sekolah, Guru, Murid dan Rasio Murid Guru Sekolah Menengah Pertama (SMP) di Bawah Kementerian Pendidikan dan Kebudayaan Menurut Kecamatan di Kabupaten Agam, 2019/2020 dan 2020/2021 <i>Number of Schools, Teachers, Pupils and Pupil-Teacher Ratio in Lower Secondary Schools Under The Ministry of Education and Culture by Subdistrict in Agam Regency, 2019/2020 and 2020/2021</i>	98
4.1.6	Jumlah Sekolah, Guru, Murid, dan Rasio Murid-Guru Madrasah Tsanawiyah (MTs) di Bawah Kementerian Agama Menurut Kecamatan di Kabupaten Agam, 2019/2020 dan 2020/2021 <i>Number of Schools, Teachers, Pupils, and Pupil-Teacher Ratio in Madrasah Tsanawiyah (MTs) Under The Ministry of Religious Affairs by Subdistrict in Agam Regency, 2019/2020 and 2020/2021</i>	102
4.1.7	Jumlah Sekolah, Guru, Murid dan Rasio Murid-Guru Sekolah Menengah Atas (SMA) di Bawah Kementerian Pendidikan dan Kebudayaan Menurut Kecamatan di Kabupaten Agam, 2019/2020 dan 2020/2021	

	<i>Number of Schools, Teachers, Pupils, and pupil-Teacher Ratio in Upper Secondary Schools Under The Ministry of Education and Culture by Subdistrict in Agam Regency, 2019/2020 and 2020/2021</i>	106
4.1.8	Jumlah Sekolah, Guru, Murid, dan Rasio Murid - Guru Sekolah Menengah Kejuruan (SMK) di Bawah Kementerian Pendidikan dan Kebudayaan Menurut Kecamatan di Kabupaten Agam, 2019/2020 dan 2020/2021 <i>Number of Schools, Teachers, Pupils and Pupil-Teacher Ratio in Vocational High Schools Under The Ministry of Education and Culture by Subdistrict in Agam Regency, 2019/2020 and 2020/2021</i>	110
4.1.9	Jumlah Sekolah, Guru, Murid, dan Rasio Murid-Guru Madrasah Aliyah (MA) di Bawah Kementerian Agama Menurut Kecamatan di Kabupaten Agam, 2019/2020 dan 2020/2021 <i>Number of Schools, Teachers, Pupils, and Pupil-Teacher Ratio in Madrasah Aliyah (MA) Under the Ministry of Religious Affairs by Subdistrict in Agam Regency, 2019/2020 and 2020/2021</i>	114
4.1.10	Jumlah Desa ¹ /Kelurahan yang Memiliki Fasilitas Sekolah Menurut Kecamatan dan Tingkat Pendidikan di Kabupaten Agam, 2018–2020 <i>Number of Villages¹/Kelurahan Having Educational Facilities by Subdistrict and Educational Level in Agam Regency, 2018–2020.....</i>	118
4.1.11	Angka Partisipasi Murni (APM) dan Angka Partisipasi Kasar (APK) Menurut Jenjang Pendidikan di Kabupaten Agam, 2019 dan 2020 <i>Net Participation Rates and Gross Participation Rates by Educational Level in Agam Regency, 2019 and 2020.....</i>	123
4.1.12	Persentase Penduduk Berumur 15 Tahun ke Atas yang Melek Huruf Menurut Kelompok Umur di Kabupaten Agam, 2019 dan 2020 <i>Percentage of Literate People Aged 15 Years and Over by Age Group in Agam Regency, 2019 and 2020.....</i>	124
4.1.13	Angka Partisipasi Sekolah (APS) Menurut Kelompok Umur Sekolah di Kabupaten Agam, 2019 dan 2020 <i>School Participation Rates by Age Group of School in Agam Regency, 2019 and 2020</i>	125
4.1.14	Jumlah Mahasiswa Institut Agama Islam Negeri Bukittinggi Menurut Fakultas, 2020 <i>Number of University Student in State Institute for Islamic Studies Bukittinggi by Faculty, 2020.....</i>	126

4.1.15	Jumlah Pegawai Negeri Sipil di Lingkungan Institut Agama Islam Negeri Bukittinggi, 2020 <i>Number of Civil Servants in State Institute for Islamic Studies Bukittinggi, 2020</i>	127
4.2	KESEHATAN	
	HEALTH	
4.2.1	Jumlah Desa ¹ /Kelurahan Yang Memiliki Sarana Kesehatan Menurut Kecamatan di Kabupaten Agam, 2018–2020 <i>Number of Villages¹/Kelurahan Having Health Facilities by Subdistrict in Agam Regency, 2018–2020</i>	129
4.2.2	Jumlah Tenaga Kesehatan Menurut Kecamatan di Kabupaten Agam, 2020 <i>Number of Health Human Resources by Subdistrict in Agam Regency, 2020</i>	135
4.2.3	Jumlah Rumah Sakit Umum, Rumah Sakit Khusus, Puskesmas, Klinik Pratama, dan Posyandu Menurut Kecamatan di Kabupaten Agam, 2019 dan 2020 <i>Number of General Hospital, Specialized Hospital, Public Health Center, Primary Clinic, and Integrated Health Post by Subdistrict in Agam Regency, 2019 and 2020</i>	137
4.2.4	Jumlah Puskesmas Pembantu, Poskesri, Polindes, Apotek, Tempat Praktek Dokter dan Tempat Praktek Bidan Menurut Kecamatan di Kabupaten Agam, 2019 dan 2020 <i>Number of General Hospital, Specialized Hospital, Public Health Center, Primary Clinic, and Integrated Health Post by Subdistrict in Agam Regency, 2019 and 2020</i>	140
4.2.5	Jumlah Kunjungan Ibu Hamil ke Puskesmas Menurut Kecamatan di Kabupaten Agam, 2020 <i>The Visit of Pregnant Women to Public Health Centre by Subdistrict in Agam Regency, 2020</i>	143
4.2.6	Jumlah Sasaran Ibu Melahirkan dan Jumlah Kematian Ibu Menurut Kecamatan di Kabupaten Agam, 2020 <i>Number of Targeting Maternal and Number of Deaths Subdistrict in Agam Regency, 2020</i>	144
4.2.7	Jumlah Kematian Ibu Menurut Penyebab Kematian dan Kecamatan di Kabupaten Agam, 2020	

	<i>Number of Maternal Deaths According to Cause of Death by Agam Regency, 2020</i>	145
4.2.8	Jumlah kematian Ibu Menurut Penolong Persalinan dan Kecamatan di Kabupaten Agam, 2020 <i>Number of Maternal Death According to Birth Attendant by Subdistrict in Agam Regency, 2020</i>	146
4.2.9	Jumlah Kematiaan Ibu Menurut Tempat Bersalin dan di Kabupaten Agam, 2020 <i>Number of Maternal Deaths by Place of Birth and Subdistrict in Agam Regency, 2020</i>	147
4.2.10	Jumlah Kunjungan Bayi Usia ke Puskesmas Menurut Kecamatan di Kabupaten Agam, 2020 <i>The Visit of Babies to Public Health Center by Subdistrict in Agam Regency, 2020</i>	149
4.2.11	Jumlah Bayi Lahir Hidup dan Jumlah Kematian Bayi Menurut Kecamatan di Kabupaten Agam, 2020 <i>Number of Live Birth and Infant by Subdistrict in Agam Regency, 2020</i>	150
4.2.12	Jumlah Kematian Bayi (0-7 Hari) Menurut Penyebab Kematian dan Kecamatan di Kabupaten Agam, 2020 <i>Number of Infant (0-7 days) According to Cause of Death by Subdistrict in Agam Regency, 2020</i>	151
4.2.13	Jumlah Kematian Bayi (0-7 Hari) Menurut Penolong Persalinan dan Kecamatan di Kabupaten Agam, 2020 <i>Number of Infant (0-7 days) According to Helper Childbirth by Subdistrict in Agam Regency, 2020</i>	153
4.2.14	Jumlah Kematian Bayi (8-28 Hari) Menurut Penyebab Kematian di Kabupaten Agam, 2020 <i>Number of Infant (8-28 days) According to Cause of Death by Sub District in Agam Regency, 2020</i>	154
4.2.15	Jumlah Kematian Bayi (8-28 hari) Menurut Penolong Persalinan dan Kecamatan di Kabupaten Agam, 2020 <i>Number of Infant (8-28 days) According to Birth Attendant by Subdistrict in Agam Regency, 2020</i>	156
4.2.16	Jumlah Kematian Bayi (0-1 Tahun) Menurut Penyebab Kematian dan Kecamatan di Kabupaten Agam, 2020	

	Halaman Page
	<i>Number of Infant (0-1 Years old) According to Cause of Death by Subdistrict in Agam Regency, 2020</i> 157
4.2.17	Jumlah Kematian Bayi (0-1 Tahun) Menurut Penolong Persalinan dan Kecamatan di Kabupaten Agam, 2020 <i>Number of Infant (0-1 years old) According to Birth Attendant by Subdistrict in Agam Regency, 2020</i> 159
4.2.18	Jumlah Kasus Keguguran (Abortus), Lahir Mati dan Kematian 0-7 Hari Menurut Kecamatan di Kabupaten Agam, 2020 <i>Number of Abortos, Death Birth and Death at 0-7 Days by Subdistrict in Agam Regency, 2020</i> 160
4.2.19	Jumlah Kematian Balita (Usia 0-5 Tahun) Menurut Kecamatan di Kabupaten Agam, 2020 <i>Number of Infant Deaths by Subdistrict Agam Regency, 2020</i> 161
4.2.20	Penyebab Kematian Anak Balita Usia 1-5 Tahun Menurut Kecamatan di Kabupaten Agam, 2020 <i>Number of Death of Infant 1-5 Years old by Sub District Agam Regency, 2020</i> 162
4.2.21	Jumlah Pemeriksaan Berat Badan Lahir Rendah (BBLR) Bayi Baru Lahir Menurut Jenis Kelamin dan Kecamatan di Kabupaten Agam, 2020 <i>Number of Birth Weight Examination (LBW) Newborn Baby by Sub District Agam Regency, 2020</i> 163
4.2.22	Jumlah Bayi 0-6 Tahun diberi ASI Eksklusif Menurut Kecamatan di Kabupaten Agam, 2020 <i>Number of Infants 0-6 Years Were Given Exclusive Breastfeeding by Subdistrict Agam Regency, 2020</i> 164
4.2.23	Cakupan Pelayanan Kesehatan Bayi Menurut Kecamatan di Kabupaten Agam, 2020 <i>Coverage of Infant Health Services by Sub District Agam Regency, 2020</i> 165
4.2.24	Jumlah Posyandu Menurut Strata dan Kecamatan di Kabupaten Agam, 2020 <i>Number of Posyandu by Strata and Subdistrict in Agam Regency, 2020</i> 166
4.2.25	Jumlah Imunisasi Bayi Menurut Jenis dan Kecamatan di Kabupaten Agam, 2020

	Halaman Page
	167
4.2.26	171
4.2.27	174
4.2.28	175
4.2.29	177
4.2.30	178
4.2.31	179
4.2.32	180
4.2.33	181

4.2.34	Jumlah Pasien Rawat Inap di Rumah Sakit Umum Lubuk Basung Menurut Unit Rawatan dan Bulan, 2020 <i>Number of Inpatient at Regional Hospital of Lubuk Basung by Room and Month, 2020</i>	182
4.2.35	Jumlah Pasien Rawat Jalan di Rumah Sakit Umum Lubuk Basung Menurut Bagian dan Bulan, 2020 <i>Number of Outpatient at Regional Hospital of Lubuk Basung by Room and Month, 2020</i>	184
4.2.36	Jumlah Fasilitas Kesehatan Pada Rumah Sakit Umum Daerah Lubuk Basung, 2016-2020 <i>Number of Health Facilities at Regional Hospital of Lubuk Basung, 2016-2020</i>	187
4.2.37	Target dan Realisasi Peserta KB Aktif Menurut Kecamatan di Kabupaten Agam, 2020 <i>Target and Realization of Active Family Planning Acceptor by Subdistrict in Agam Regency, 2020</i>	188
4.2.38	Target dan Realisasi Peserta KB Baru Menurut Kecamatan di Kabupaten Agam, 2020 <i>Target and Realization of New Family Planning Acceptor by Subdistrict in Agam Regency, 2020</i>	189
4.2.39	Jumlah Klinik KB, Klinik Pembantu, Pos KB dan Sub Pos KB Desa Menurut Kecamatan di Kabupaten Agam, 2020 <i>Number of Family Planning Clinics, Subsidiary Clinics, Family Planning Subsidiary Post and Village Family Planning Sub Pos by Subdistrict in Agam Regency, 2020</i>	190
4.2.40	Jumlah Pemakai Mix Kontrasepsi KB Aktif Menurut Jenis dan Kecamatan di Kabupaten Agam, 2020 <i>Number of Active Acceptor by Type and Subdistrict in Agam Regency, 2020</i>	191
4.2.41	Tahapan Keluarga Sejahtera Menurut Kecamatan di Kabupaten Agam, 2020 <i>Welfare Stages Families by Subdistricts in Agam Regency, 2020</i>	193
4.2.42	Persentase Penduduk yang Memiliki Keluhan Kesehatan Selama Sebulan Terakhir di Kabupaten Agam, 2014 - 2020 <i>Percentage of People Who Had Health Complaint During a Month Prior to The Survey in Agam Regency, 2014 - 2020</i>	194

4.3 AGAMA DAN SOSIAL LAINNYA

RELIGION AND OTHER SOCIAL AFFAIRS

4.3.1	Jumlah Penduduk Menurut Kecamatan dan Agama yang Dianut di Kabupaten Agam, 2020 <i>Population by Subdistrict and Religion in Agam Regency, 2020</i>	195
4.3.2	Jumlah Tempat Peribadatan Menurut Kecamatan di Kabupaten Agam, 2020 <i>Number of Places of Worship by Subdistrict in Agam Regency, 2020.....</i>	196
4.3.3	Jumlah Desa ¹ /Kelurahan yang Mengalami Bencana Alam ² Menurut Kecamatan di Kabupaten Agam, 2018–2020 <i>Number of Villages¹/Kelurahan that Had Natural Disaster² by Subdistrict in Agam Regency, 2018–2020</i>	197
4.3.4	Jumlah Ulama, Mubaligh dan Khatib Menurut Kecamatan dan Agama yang Dianut di Kabupaten Agam, 2020 <i>Number of Ulama Mubaligh and Khatib by Subdistrict in Agam Regency, 2020</i>	200
4.3.5	Banyaknya Daerah (Titik) Bencana Alam Menurut Jenis Kejadian dan Kecamatan di Kabupaten Agam, 2020 <i>Number of Region of Natural Disasters by Type and Subdistrict in Agam Regency, 2020</i>	201
4.3.6	Banyaknya Kecelakaan Lalu Lintas Korban dan Kerugian Kabupaten Agam pada Wilayah Hukum Polres Lubuk Basung, 2020 <i>Number of Traffic Accidents, Victims and Material Loss of Agam Regency Within Law Territorial of Police Resort of Lubuk Basung, 2020</i>	
4.3.7	Sepuluh Tindak Pidana Terbesar pada Wilayah Hukum Polres Lubuk Basung, 2020 <i>Ten Most Crime by Type Within Law Territorial of Police Resort of Lubuk Basung, 2020</i>	203
4.3.8	Jumlah Hewan Qurban Hari Raya Idul Adha Menurut Kecamatan di Kabupaten Agam, 2020 <i>Number of Animal Sacrificed at Idul Adha by Subdistricts in Agam Regency, 2020</i>	204
4.3.9	Program Pendistribusian Dana Badan Amil Zakat Kabupaten Agam (000 rupiah), 2016-2020	

	Halaman Page
	<i>Reception and Distribution of Badan Amil Zakat of Agam Regency (000 rupiahs), 2016-2020</i> 205
4.3.10	Program Pendistribusian Dana Badan Amil Zakat Kabupaten Agam (000 rupiah), 2020 <i>Reception and Distribution of Badan Amil Zakat of Agam Regency (000 rupiahs), 2020</i> 206
4.3.11	Data Pelanggaran Perda Pada Satuan Polisi Pamong Praja dan Pemadam Kebakaran Kabupaten Agam, 2020 <i>Data on Regional Regulations on the Civil Service Police Unit and Fire Department of Agam Regency, 2020</i> 207
4.3.12	Jumlah Perkara yang Diterima dan Diputus Menurut Jenisnya di Pengadilan Agama Maninjau Kabupaten Agam, 2020 <i>Number of Cases Received and Decided by Type at the Maninjau Religious Court of Agam Regency, 2020</i> 208
4.3.13	Jumlah Perkara yang Diterima dan Diputus Pengadilan Agama Maninjau Menurut Bulan di Kabupaten Agam, 2020 <i>Number of Cases Received and Resolved by Maninjau Religious Courts by Month in Agam District, 2020</i> 209
4.3.14	Jumlah Perkara Menurut Kondisi dan Wilayah Hukum 2020 <i>Number of Cases by Condition and Law Territory, 2020</i> 211
4.3.15	Jumlah Perkara yang Diterima dan Diputus Menurut Jenisnya di Pengadilan Agama Lubuk Basung, 2020 <i>Number of Cases Received and Decided by Type at the Lubuk Basung Religious Court, 2020</i> 213
4.3.16	Jumlah Perkara yang Diterima dan Diputus Pengadilan Agama Lubuk Basung Menurut Bulan, 2020 <i>Number of Cases Received and Resolved by Lubuk Basung Religious Courts by Month, 2020</i> 214
4.3.17	Jumlah Perkara Menurut Kondisi dan Wilayah Hukum 2020 <i>Number of Cases by Condition and Law Territory, 2020</i> 216
4.3.18	Jumlah Perkara Perdata dan Pidana Pada Pengadilan Negeri Lubuk Basung Menurut Kecamatan di Kabupaten Agam, 2020 <i>Number of Criminal and Civil Cases at District Court of Lubuk Basung by Subdistricts in Agam Regency, 2020</i> 218

4.3.19	Jumlah Perkara yang Masuk Pengadilan Negeri Lubuk Basung Menurut Bulan, 2020 <i>Number of Cases Received at Lubuk Basung District Court by Month, 2020</i>	219
4.3.20	Jumlah Perkara yang Masuk Kejaksaan Negeri Agama Menurut Bulan, 2020 <i>Number of Cases Received at Lubuk Basung District Attorney by Month, 2020</i>	221
4.3.21	Jumlah Narapidana Menurut Jenis Kelamin dan Lama Hukuman Pada Lembaga Perasyarakatan di Wilayah Kabupaten Agam, 2020 <i>Number of Convicted Criminal by Sex and Duration of Penalty at Penitentiary in Agam Regency, 2020</i>	222
4.3.22	Tindak Pidana Khusus Menurut Jenisnya Pada Lembaga Perasyarakatan di Wilayah Kabupaten Agam, 2020 <i>Special Crime by Kind at Penitentiary in Agam Regency, 2020</i>	223
4.3.22	Tindak Pidana Umum Menurut Jenisnya Pada Lembaga Perasyarakatan di Wilayah Kabupaten Agam, 2020 <i>General Crime by Kind at Penitentiary in Agam Regency, 2020</i>	224
4.4	KEMISKINAN	
	POVERTY	
4.4.1	Garis Kemiskinan, Jumlah, dan Persentase Penduduk Miskin di Kabupaten Agam, 2013–2020 <i>Poverty Line, Number, and Percentage of Poor People in Agam Regency, 2013–2020</i>	225
4.4.2	Indeks Kedalaman Kemiskinan dan Indeks Keparahan Kemiskinan di Kabupaten Agam, 2013–2020 <i>Poverty Gap Index and Poverty Severity Index in Agam Regency, 2013–2020</i>	226
4.4.3	Penyaluran Bansos Menurut Kecamatan di Kabupaten Agam, 2019–2020 <i>Poor Rice Distribution by Subdistrict in Agam Regency, 2019–2020</i>	227
4.4.4	Penyaluran PKH Menurut Kecamatan di Kabupaten Agam, 2019–2020 <i>Hopes Family Program Distribution by Subdistrict in Agam Regency, 2019–2020</i>	228
5.	PERTANIAN, KEHUTANAN, PETERNAKAN, DAN PERIKANAN/ AGRICULTURE, FORESTRY, LIVESTOCK, AND FISHERY	
5.1	HORTIKULTURA	
	HORTICULTURE	

5.1.1	Luas Panen Tanaman Sayuran Menurut Kecamatan dan Jenis Tanaman di Kabupaten Agam (ha), 2019 dan 2020 <i>Harvested Area of Vegetables by Subdistrict and Kind of Plant in Agam Regency (ha), 2019 and 2020</i>	243
5.1.2	Produksi Tanaman Sayuran Menurut Kecamatan dan Jenis Tanaman di Kabupaten Agam (kuintal), 2019 dan 2020 <i>Production of Vegetables by Subdistrict and Kind of Plant in Agam Regency (quintal), 2019 and 2020</i>	248
5.1.3	Luas Panen Tanaman Sayuran dan Buah-buahan Semusim Menurut Jenis Tanaman di Kabupaten Agam (ha), 2018–2020 <i>Harvested Area of Seasonal Vegetables and Fruits by Kind of Plant in Agam Regency (ha), 2018–2020</i>	253
5.1.4	Produksi Tanaman Sayuran dan Buah-buahan Semusim Menurut Jenis Tanaman di Kabupaten Agam (kuintal), 2018–2020 <i>Production of Seasonal Vegetables and Fruits by Kind of Plant in Agam Regency (quintal), 2018–2020</i>	255
5.1.5	Luas Panen Tanaman Biofarmaka Menurut Kecamatan dan Jenis Tanaman di Kabupaten Agam (m ²), 2019 dan 2020 <i>Harvested Area of Medicinal Plants by Subdistrict and Kind of Plant in Agam Regency (m²), 2019 and 2020</i>	257
5.1.6	Produksi Tanaman Biofarmaka Menurut Kecamatan dan Jenis Tanaman di Kabupaten Agam (kg), 2019 and 2020 <i>Production of Medicinal Plants by Subdistrict and Kind of Plant in Agam Regency (kg), 2019 and 2020</i>	260
5.1.7	Luas Panen Tanaman Biofarmaka Menurut Jenis Tanaman di Kabupaten Agam (m ²), 2018–2020 <i>Harvested Area of Medicinal Plants by Kind of Plant in Agam Regency (m²), 2018–2020</i>	263
5.1.8	Produksi Tanaman Biofarmaka Menurut Jenis Tanaman di Kabupaten Agam (kg), 2018–2020 <i>Production of Medicinal Plants by Kind of Plant in Agam Regency (kg), 2018–2020</i>	264
5.1.9	Produksi Buah-buahan Menurut Kecamatan dan Jenis Tanaman di Kabupaten Agam (kuintal), 2019 and 2020 <i>Production of Fruits by Subdistrict and Kind of Plant in Agam Regency (quintal), 2019 and 2020</i>	265

5.1.10	Produksi Buah-Buahan dan Sayuran Tahunan Menurut Jenis Tanaman di Kabupaten Agam (kuintal), 2018–2020 <i>Production of Annual Fruits and Vegetables by Kind of Plant in Agam Regency (quintal), 2018–2020</i>	271
5.2	PERKEBUNAN ESTATE CROPS	
5.2.1	Luas Areal Tanaman Perkebunan Menurut Kecamatan dan Jenis Tanaman di Kabupaten Agam (ha), 2019 dan 2020 <i>Planted Area of Estate Crops by Subdistrict and Type of Crops in Agam Regency (ha), 2019 and 2020</i>	273
5.2.2	Produksi Perkebunan Menurut Kecamatan dan Jenis Tanaman di Kabupaten Agam (ton), 2019 dan 2020 <i>Production of Estate by Subdistrict and Type of Crops in Agam Regency (ton), 2019 and 2020</i>	281
5.3	TANAMAN PANGAN FOOD CROPS	
5.3.1	Luas Panen, Produksi dan Produktivitas Padi Sawah Menurut Kecamatan di Kabupaten Agam (ha), 2019 dan 2020 <i>Harvested Area, Production, and Productivity of Wet Rice Field by Subdistricts in Agam Regency (ha), 2019 and 2020</i>	289
5.3.2	Luas Panen, Produksi dan Produktivitas Jagung Menurut Kecamatan di Kabupaten Agam (ha), 2019 dan 2020 <i>Harvested Area, Production, and Productivity of Maize Field by Subdistricts in Agam Regency (ha), 2019 and 2020</i>	290
5.3.3	Luas Lahan Tegal/Kebun, Ladang Huma dan Lahan Sementara yang Tidak Diusahakan Menurut Kecamatan di Kabupaten Agam (ha), 2019 dan 2020 <i>Area of Tegal/Garden, Field/Huma, and Temporarily Unavailable Land by Subdistricts in Agam Regency (ha), 2019 and 2020</i>	291
5.3.4	Luas Panen, Produksi dan Produktivitas Ubi Kayu Menurut Kecamatan di Kabupaten Agam, 2020 <i>Harvested Area, Productyion and Productivity of Cassava by Subdistricts in Agam Regency, 2020</i>	292
5.3.5	Luas Panen, Produksi dan Produktivitas Ubi Jalar Menurut Kecamatan di Kabupaten Agam, 2020 <i>Harvested Area, Productyion and Productivity of Sweet Potatoes by Subdistricts in Agam Regency, 2020</i>	293

5.3.7	Luas Panen Padi Sawah Menurut Bulan di Kabupaten Agam, 2020* <i>Harvested Area of Wet Rice field by Month in Agam Regency, 2020*.....</i>	294
5.3.8	Produktivitas Padi Sawah Menurut Bulan di Kabupaten Agam, 2020* <i>Productivity of Wet Rice field by Month in Agam Regency, 2020*</i>	295
5.3.9	Produksi GKG Padi Sawah Menurut Bulan di Kabupaten Agam, 2020* <i>Production GKG of Wet Rice field by Month in Agam Regency, 2020*....</i>	296
5.4	PETERNAKAN	
	LIVESTOCK	
5.4.1	Jumlah Sapi, Kerbau dan Pemotongannya Menurut Kecamatan di Kabupaten Agam, 2020 <i>Number of Cows, Buffaloes and It's Butchery by Subdistricts in Agam Regency, 2020</i>	297
5.4.2	Jumlah Kambing, Domba dan Pemotongannya Menurut Kecamatan di Kabupaten Agam, 2020..... <i>Number of Goat, Sheep and It's Butchery by Subdistricts in Agam Regency, 2020</i>	298
5.4.3	Produksi Daging (kg) Menurut Kecamatan dan Jenis Ternak di Kabupaten Agam, 2020	299
5.4.4	Jumlah Unggas Menurut Kecamatan dan Jenis di Kabupaten Agam, 2020 <i>Poultry Population by Subdistricts and Type in Agam Regency, 2020....</i>	300
5.4.5	Jumlah Pemotongan Unggas Menurut Kecamatan dan Jenis di Kabupaten Agam, 2020 <i>Number of Registered Slaughtered Poultry by Subdistricts and Type in Agam Regency, 2020</i>	301
5.4.6	Jumlah Produksi Telur (kg) Menurut Kecamatan dan Jenis Unggas di Kabupaten Agam, 2020 <i>Number of Egg Production (kg) by Subdistricts and Type in Agam Regency, 2020</i>	302
5.4.7	Produksi Susu Sapi dan Susu Kerbau Menurut Tahun (Liter) di Kabupaten Agam, 2007-2020 <i>Milk Production of Cow and Buffalo by Years (Litters) in Agam Regency, 2007-2020.....</i>	303
5.4.8	Populasi Ternak Kelinci dan Anjing Menurut Kecamatan di Kabupaten Agam, 2020 <i>Population of Rabbit and Dog Cattle by Subdistrict in Agam Regency, 2020</i>	304

5.4.9	Kasus Gigitan Hewan Penular Rabies (HPR) dan Jenis Tindakan yang Dilakukan Menurut Kecamatan di Kabupaten Agam, 2020* <i>Bite Cases For Rabies Transmitting Animals (HPR) and Types of Actions Performed by Subdistrict in Agam Regency, 2020*</i>	305
5.4.10	Jumlah Tenaga Medik dan Paramedik Veteriner Serta Inseminator Bersertifikat Menurut Kecamatan di Kabupaten Agam, 2020 <i>Number of Veterinary, Veterinary Paramedics, Certified Inseminator by Subdistrict in Agam Regency, 2020</i>	306
5.5	PERIKANAN	
	FISHERY	
5.5.1	Jumlah Produksi Ikan Menurut Pemeliharaan, Penangkapan (ton) dan Kecamatan di Kabupaten Agam, 2020* <i>Number of Fish Production by The Raising, Catching (ton) and Subdistrict in Agam Regency, 2020*</i>	307
5.5.2	Luas Area dan Produksi Ikan Menurut Kecamatan di Kabupaten Agam, 2020* <i>Total Area and Product of Fish According to Subdistrict in Agam Regency, 2020*</i>	308
5.5.3	Jumlah Produksi Benih Ikan Menurut Kecamatan di Kabupaten Agam, 2020* <i>Total Area and Product of Fish According to Subdistrict in Agam Regency, 2020*</i>	309
5.5.4	Luas Usaha Budidaya Perikanan Air Tawar Menurut Kecamatan di Kabupaten Agam, 2020* <i>Area of Cultivation Fresh Water Fishery by Subdistrict in Agam Regency, 2020*</i>	310
5.5.5	Produksi Usaha Budidaya Perikanan Air Tawar Menurut Kecamatan di Kabupaten Agam, 2020* <i>Production of Cultivation Fresh Water Fishery by Subdistrict in Agam Regency, 2020*</i>	311
5.5.6	Jumlah Nelayan Penangkap Ikan Laut Menurut Kecamatan di Kabupaten Agam, 2020* <i>Number Fishermen Fishing by Subdistrict in Agam Regency, 2020*</i>	312
5.5.7	Jumlah Perahu Tanpa Motor dan Kapal Menurut Kecamatan dan Jenisnya di Kabupaten Agam, 2020* <i>Number of Non Boat Motor and Ship by Subdistrict and Kind in Agam Regency, 2020*</i>	313

5.5.8	Jumlah Pembudidaya, Pengolah Ikan dan Pokmaswas Menurut Kecamatan di Kabupaten Agam, 2020* <i>Number Fishermen Fishing by Subdistrict in Agam Regency, 2020*</i>	314
5.5.9	Banyaknya Mesin Pengolah Jagung Menurut Kecamatan di Kabupaten Agam, 2020 <i>Number of Corn Processing Machines by Subdistrict in Agam Regency, 2020</i>	315
5.5.10	Banyaknya Mesin Pengolah Tanah Menurut Kecamatan di Kabupaten Agam, 2020 <i>Number of Land Processing Machines by Subdistrict in Agam Regency, 2020</i>	316
5.5.11	Banyaknya Mesin Pengolah Gabah Menurut Kecamatan di Kabupaten Agam, 2020 <i>Number of Grain Processing Machines by Subdistrict in Agam Regency, 2020</i>	317
6.	INDUSTRI, PERTAMBANGAN, DAN ENERGI/ INDUSTRY, MINING, AND ENERGY	
6.1	ENERGI / ENERGY	
6.1.1	Daya Terpasang, Produksi, dan Distribusi Listrik PT. PLN (Persero) pada Cabang/Ranting PLN Menurut Jenis Pemakaian di Kabupaten Agam, 2020 <i>Installed Electricity Power, Production, and Distribution of PT. PLN (Persero) at PLN Branch by Kind of Coustumer in Agam Regency, 2020.</i>	327
6.1.2	Jumlah Pelanggan Listrik Menurut ULP di Kabupaten Agam, 2016–2020 <i>Number of Electricity Customers by ULP in Agam Regency, 2016–2020</i>	328
6.1.3	Jumlah Pelanggan dan Air yang Disalurkan Menurut Kecamatan di Kabupaten Agam, 2020 <i>Number of Customers and Distributed Water by Subdistrict in Agam Regency, 2020</i>	329
6.2	INDUSTRI / INDUSTRY	
6.2.1	Jumlah Industri Kecil dan Tenaga Kerja Menurut Kecamatan di Kabupaten Agam, 2020 <i>Number of Small Industries and Labors by Subdistrict in Agam Regency, 2020</i>	330
6.2.2	Jumlah Industri Besar/Sedang dan Tenaga Kerja Menurut Kecamatan di Kabupaten Agam, 2020	

	<i>Number of Middle/Big Industries and Labors by Subdistrict in Agam Regency, 2020</i>	331
6.2.3	Jumlah Industri Kecil dan Industri Besar/Sedang Sedang Menurut Jenis Industry di Kabupaten Agam, 2020 <i>Number of Small Industries and Middle/Big Industries by Classification in Agam Regency, 2020.....</i>	332
6.2.4	Jumlah Tenaga Kerja pada industri Kecil dan Industri Besar/ Sedang Sedang Menurut Jenis Industry di Kabupaten Agam, 2020 <i>Number of Labour in Small Industries and Middle/Big Industries by Classification in Agam Regency, 2020.....</i>	333
7.	PARIWISATA/TOURISM	
7.1	Jumlah Rumah Makan/Restoran Menurut Kecamatan di Kabupaten Agam, 2017–2020 <i>Number of Restaurants by Subdistrict in Agam Regency, 2018–2020....</i>	343
7.2	Jumlah Objek Wisata Menurut Jenis dan Kecamatan di Kabupaten Agam, 2020 <i>Number of Tourism Object by Kind and Subdistricts in Agam Regency, 2020</i>	344
7.3	Jumlah Kelompok Kesenian Daerah Menurut Kecamatan di Kabupaten Agam, 2020 <i>Number of Traditional Art Group by Subdistricts in Agam Regency, 2020</i>	345
7.4	Jumlah Kunjungan Wisatawan Menurut Bulan dan Jenis Wisatawan di Kabupaten Agam, 2019-2020 <i>Number of Tourist Visit by Month and Kind of Tourist in Agam Regency, 2019-2020.....</i>	347
7.5	Jumlah Fasilitas, Kamar dan Tempat Tidur menurut Klasifikasi di Kabupaten Agam, 2020 <i>Number of Facility, Number of Room and Number of Bed by Clasification in Agam Regency, 2020</i>	349
7.6	Tingkat Penghunian Kamar Hotel Berbintang menurut Bulan dan Kelas Hotel Kabupaten Agam, 2019-2020 <i>Room Occupancy Rate in Star Hotel by Month and Hotel Class Agam Regency, 2019-2020.....</i>	350
7.7	Tingkat Pemakaian Tempat Tidur Hotel Berbintang menurut Bulan dan Kelas Hotel Kabupaten Agam, 2019-2020 <i>Bed Occupancy Rate in Star Hotel by Month and Hotel Class Agam</i>	

	<i>Regency, 2019-2020</i>	351
7.8	Rata-rata Lama Menginap Tamu Asing pada Hotel Berbintang menurut Bulan dan Kelas Hotel Kabupaten Agam, 2019-2020 <i>Average Length of Stay of Foreign Guest in Star Hotel by Month and Hotel Class Agam Regency, 2019-2020</i>	352
7.9	Rata-rata Lama Menginap Tamu Dalam Negeri pada Hotel Berbintang menurut Bulan dan Kelas Hotel Kabupaten Agam, 2019-2020 <i>Average Length of Stay of Indonesian Guest in Star Hotel by Month and Hotel Class Agam Regency, 2019-2020</i>	353
8.	TRANSPORTASI DAN KOMUNIKASI/ TRANSPORTATION AND COMMUNICATION	
8.1	TRANSPORTASI / TRANSPORTATION	
8.1.1	Panjang Jalan ¹ Menurut Tingkat Kewenangan Pemerintahan di Kabupaten Agam (km), 2018–2020 <i>Length of Roads¹ by Level of Government Authority in Agam Regency (km), 2018–2020</i>	363
8.1.2	Panjang Jalan Menurut Jenis Permukaan Jalan menurut Kecamatan di Kabupaten Agam (km), 2020 <i>Length of Roads by Type of Road Surface by Subdistrict in Agam Regency (km), 2020</i>	364
8.1.3	Panjang Jalan Menurut Status dan Jenis Permukaan Jalan (Km) di Kabupaten Agam, 2020 <i>Length of Road by Surface Type and Status (Km) in Agam Regency, 2020</i>	365
8.1.4	Panjang Jalan Menurut Status dan Kondisi Permukaan Jalan (Km) di Kabupaten Agam, 2020 <i>Length of Road by Surface Condition and Status (Km) in Agam Regency, 2020</i>	366
8.1.5	Jumlah Jembatan Menurut Kecamatan di Kabupaten Agam, 2020 <i>Number of Bridge According to Subdistri in Agam Regency, 2020</i>	367
8.1.6	Jumlah Kendaraan Wajib Uji di Kabupaten Agam Berdasarkan Jenis Kendaraan (Unit), 2010-2020 <i>Amount of Motor Vehicle Obliged to Test Immearsurable of Agam Regency Based on Kind of Vehicles, 2010-2020</i>	368
8.1.7	Jumlah Kendaraan Bermotor yang Telah Uji Berkala di UPKB Kabupaten Agam (Unit), 2020 <i>Number of Motor Vehicle Oblig at Agam Regency, 2020</i>	370

8.1.8	Jumlah Kendaraan Bermotor Wajib Uji di UPKB Kabupaten Agam Berdasarkan Status (Unit), 2020 <i>Number of Motor Vehicle Oblig to Test at Agam Regency Based on Status, 2020</i>	371
8.1.9	Jumlah Kendaraan Bermotor yang Terdaftar pada Samsat Lubuk Basung Berdasarkan Jenis Kendaraan (Unit), 2020 <i>Number of Motor Vehicle Registered to Samsat Lubuk Basung by Kind of Vehicle, 2020</i>	372
8.1.10	Jumlah Kendaraan Bermotor yang Balik Nama pada Samsat Lubuk Basung Berdasarkan Jenis Kendaraan (Unit), 2020 <i>Number of Motor Vehicle Name Change at Samsat Lubuk Basung by Kind of Vehicle, 2020</i>	373
8.1.11	Jumlah Kendaraan Bermotor yang Terdaftar pada Samsat Bukittinggi Berdasarkan Jenis Kendaraan (Unit), 2020 <i>Number of Motor Vehicle Registered to Samsat Bukittinggi by Kind of Vehicle, 2020</i>	374
8.1.12	Jumlah Kendaraan Bermotor yang Balik Nama pada Samsat Bukittinggi Berdasarkan Jenis Kendaraan (Unit), 2020 <i>Number of Motor Vehicle Name Change at Samsat Bukittinggi by Kind of Vehicle, 2020</i>	375
8.2	KOMUNIKASI	
	COMMUNICATION	
8.2.1	Jumlah Kantor Pos Pembantu Menurut Kecamatan di Kabupaten Agam, 2017–2020 <i>Number of Post Offices Subsidiaries by Subdistrict in Agam Regency, 2017–2020</i>	376
8.2.2	Jumlah Wesel Pos yang Dikirm dan Diterima di Kabupaten Agam, 2009–2020 <i>Number of Sent and Received Money Order in Agam, 2009–2020</i>	377
8.2.3	Jumlah Surat Ekspres dan Surat Kilat Khusus yang Dikirim dan Diterima di Kabupaten Agam, 2019–2020 <i>Number of Express Latters and Special Express Letters that are Sent and Received in Agam, 2019–2020</i>	378
8.2.4	Jumlah Penerimaan dan Pengeluaran Giro dan Cek Pos di Kabupaten Agam, 2009–2020 <i>Number of Gyro and Post Office Check Income and Expenditure in Agam, 2009–2020</i>	380

8.2.5	Jumlah Menara Telekomunikasi Berdasarkan Nama Provider Menurut Kecamatan di Kabupaten Agam, 2020 <i>Number of Telecommunication Tower by The Provider's Name by Subdistri in Agam Regency, 2020</i>	381
9.	PERBANKAN, KOPERASI, DAN HARGA-HARGA/ BANKING, COOPERATIVE, AND PRICES	
9.1	Jumlah Koperasi Aktif Menurut Kecamatan di Kabupaten Agam, 2017–2020 <i>Number of Active Cooperative by Subdistrict in Agam Regency, 2017–2020</i>	391
9.2	Jumlah Koperasi Menurut Jenis Koperasi dan Kecamatan di Kabupaten Agam, 2020 <i>Number of Cooperative by Kind of Cooperative and Subdistrict in Agam Regency, 2020</i>	392
9.3	Jumlah Koperasi Aktif dan Anggota Menurut Kecamatan di Kabupaten Agam, 2020 <i>Number of Active Cooperative and Memeber by Subdistrict in Agam Regency, 2020</i>	393
9.4	Posisi Dana Giro, Deposito dan Tabungan pada Bank Nagari Cabang Lubuk Basung (Jutaan Rupiah), 2020 <i>Clearing Account, Deposit and Saving at Nagari Bank of Lubuk Basung Branch (Million Rupiahs), 2020</i>	394
9.5	Posisi Deposito Berjangka Menurut Jangka Waktu pada Bank Nagari Cabang Lubuk Basung (Jutaan Rupiah), 2020 <i>Outstanding of time Deposit by Period at Nagari Bank of Lubuk Basung Branch (Million Rupiahs), 2020</i>	395
9.6	Jumlah Penabung dan Nilai Tabungan (Jutaan Rupiah) Menurut Jenis Tabungan pada Bank Nagari Cabang Lubuk Basung, 2020 <i>Number of Account and Saving Deposit at Nagari Bank of Lubuk Basung Branch (Million Rupiahs), 2020</i>	396
9.7	Posisi Kredit pada Bank Nagari Cabang Lubuk Basung, 2020 <i>Credit at Nagari Bank of Lubuk Basung Branch (Million Rupiahs), 2020</i>	397
9.8	Jumlah Kantor Bank Menurut Kelompok Bank di Kabupaten Agam, 2020 <i>Number of Bank Office by Bank Group in Agam Regency,</i>	398
9.9	Jumlah Rekening dan Nominal Giro Bank Umum	398

	di Kabupaten Agam (Juta Rupiah), 2020 <i>Number of Accounts and Current Accounts of Commercial Banks in Agam Regency (Million Rupiahs), 2020</i>	399
9.10	Jumlah Rekening dan Nominal Tabungan Bank Umum di Kabupaten Agam (Juta Rupiah), 2020 <i>Number of Accounts and Saving of Commercial Banks in Agam Regency (Million Rupiahs), 2020</i>	400
9.11	Jumlah Rekening dan Nominal Deposito Bank Umum di Kabupaten Agam (Juta Rupiah), 2020 <i>Number of Accounts and Deposit of Commercial Banks in Agam Regency (Million Rupiahs), 2020</i>	401
9.12	Jumlah Pinjaman Rupiah Bank Umum Berdasarkan Lapangan Usaha di Kabupaten Agam (Juta Rupiah), 2020 <i>Amount of Commercial Bank Loan by Business Field in Agam Regency (Million Rupiahs), 2020</i>	402
9.13	Jumlah Pinjaman Rupiah Bank Umum Berdasarkan Penggunaan (KI/KMK/KK) (Juta Rupiah), 2020 <i>Commercial Bank Loan Amount Based on Usage (KI / KMK / KK) (Million Rupiahs), 2020</i>	406
9.14	Jumlah Pinjaman Rupiah Bank Umum Berdasarkan Skala Bisnis (UMKM/Non UMKM) (Juta Rupiah), 2020 <i>Commercial Bank Loan Amount Based on Business Scale (UMKM / Non-UMKM) (Million Rupiahs), 2020</i>	408
10.	PENGELUARAN PENDUDUK/POPULATION EXPENDITURE	
10.1	Rata-rata Pengeluaran per Kapita Sebulan Menurut Kelompok Komoditas (rupiah) di Kabupaten Agam, 2019 dan 2020 <i>Monthly Average Expenditure per Capita by Commodity Group (rupiahs) in Agam Regency, 2019 and 2020</i>	419
10.2	Persentase Pengeluaran per Kapita Sebulan Menurut Kelompok Komoditas di Kabupaten Agam, 2019 dan 2020 <i>Percentage of Monthly Expenditure per Capita by Commodity Group in Agam Regency, 2019 and 2020</i>	420
10.3	Persentase Penduduk Menurut Golongan Pengeluaran Per Kapita Sebulan di Kabupaten Agam, 2020 <i>Percentage of Population by Per Capita Spending Group a Month in Agam Regency, 2020</i>	421
11.	PERDAGANGAN/TRADE	

11.1	Harga Beras pada Beberapa Pasar Kecamatan menurut Jenis dan Bulan di Kabupaten Agam, 2020 <i>Retail Prices of Rice In Several Sub-District Market by Type of Rices and Month in Agam Regency, 2020</i>	431
11.2	Harga Beras Ketan/Pulut Hitam pada Beberapa Pasar Kecamatan Bulan di Kabupaten Agam, 2020 <i>Retail Prices of Black Pulp In Several Sub-District Market by Month in Agam Regency, 2020</i>	432
11.3	Harga Beras Ketan/Pulut Putih pada Beberapa Pasar Kecamatan menurut Bulan di Kabupaten Agam, 2020 <i>Retail Prices of White Pulp In Several Sub-District Market by Month in Agam Regency, 2020</i>	433
11.4	Harga Tepung Beras Rose Brand pada Beberapa Pasar Kecamatan menurut Bulan di Kabupaten Agam, 2020 <i>Retail Prices of Rice Flour Rose Brand In Several Sub-District Market by Month in Agam Regency, 2020</i>	434
11.5	Harga Tepung Beras Segitiga Biru pada Beberapa Pasar Kecamatan menurut Bulan di Kabupaten Agam, 2020 <i>Retail Prices of Rice Flour Segitiga Biru In Several Sub-District Market by Month in Agam Regency, 2020</i>	435
11.6	Harga Tepung Terigu Lencana Merah pada Beberapa Pasar Kecamatan menurut Bulan di Kabupaten Agam, 2020 <i>Retail Prices of Rice Flour Lencana Merah In Several Sub-District Market by Month in Agam Regency, 2020</i>	436
11.7	Harga Mie Telur Kering Tiga Ayam pada Beberapa Pasar Kecamatan menurut Bulan di Kabupaten Agam, 2020 <i>Retail Prices of Dry Egg Noodle In Several Sub-District Market by Month in Agam Regency, 2020</i>	437
11.8	Harga Daging Sapi pada Beberapa Pasar Kecamatan menurut Bulan di Kabupaten Agam, 2020 <i>Retail Prices of Beef In Several Sub-District Market by Month in Agam Regency, 2020</i>	438
11.9	Harga Ayam Kampung Hidup pada Beberapa Pasar Kecamatan menurut Bulan di Kabupaten Agam, 2020 <i>Retail Prices of Chicken In Several Sub-District Market by Month in Agam Regency, 2020</i>	439
11.10	Harga Ayam Ras Hidup pada Beberapa Pasar	

	Kecamatan menurut Bulan di Kabupaten Agam, 2020 <i>Retail Prices of Live Purebred Chicken In Several Sub-District Market by Month in Agam Regency, 2020</i>	440
11.11	Harga Kembang pada Beberapa Pasar Kecamatan menurut Bulan di Kabupaten Agam, 2020 <i>Retail Prices of Bloated In Several Sub-District Market by Month in Agam Regency, 2020</i>	441
11.12	Harga Tongkol pada Beberapa Pasar Kecamatan menurut Bulan di Kabupaten Agam, 2020 <i>Retail Prices of Mackarel Tuna In Several Sub-District Market by Month in Agam Regency, 2020</i>	442
11.13	Harga Mujair pada Beberapa Pasar Kecamatan menurut Bulan di Kabupaten Agam, 2020 <i>Retail Prices of Tilapia Fish In Several Sub-District Market by Month in Agam Regency, 2020</i>	443
11.14	Harga Lele pada Beberapa Pasar Kecamatan menurut Bulan di Kabupaten Agam, 2020 <i>Retail Prices of Catfish In Several Sub-District Market by Month in Agam Regency, 2020</i>	444
11.15	Harga Ikan Asin Sepat No 1 pada Beberapa Pasar Kecamatan menurut Bulan di Kabupaten Agam, 2020 <i>Retail Prices of Salted Fish Number 1 In Several Sub-District Market by Month in Agam Regency, 2020</i>	445
11.16	Harga Ikan Asin Sepat No 2 pada Beberapa Pasar Kecamatan menurut Bulan di Kabupaten Agam, 2020 <i>Retail Prices of Salted Fish Number 2 In Several Sub-District Market by Month in Agam Regency, 2020</i>	446
11.17	Harga Ikan Asin teri No 1 pada Beberapa Pasar Kecamatan menurut Bulan di Kabupaten Agam, 2020 <i>Retail Prices of Ancovhies Number 1 In Several Sub-District Market by Month in Agam Regency, 2020</i>	447
11.18	Harga Ikan Asin teri No 2 pada Beberapa Pasar Kecamatan menurut Bulan di Kabupaten Agam, 2020 <i>Retail Prices of Ancovhies Number 2 In Several Sub-District Market by Month in Agam Regency, 2020</i>	448
11.19	Harga Telur Itik/Bebek pada Beberapa Pasar Kecamatan menurut Bulan di Kabupaten Agam, 2020 <i>Retail Prices of Duck Egg In Several Sub-District Market by Month in</i>	

	<i>Agam Regency, 2020</i>	449
11.20	Harga Telur Ayam Kampung pada Beberapa Pasar Kecamatan menurut Bulan di Kabupaten Agam, 2020 <i>Retail Prices of Chicken Eggs In Several Sub-District Market by Month in Agam Regency, 2020</i>	450
11.21	Harga Telur Ayam Ras pada Beberapa Pasar Kecamatan menurut Bulan di Kabupaten Agam, 2020 <i>Retail Prices of Purebreed Chicken Eggs In Several Sub-District Market by Month in Agam Regency, 2020</i>	451
11.22	Harga Susu Kental Manis Putih pada Beberapa Pasar Kecamatan menurut Bulan di Kabupaten Agam, 2020 <i>Retail Prices of White Sweetened Condensed Milk In Several Sub- District Market by Month in Agam Regency, 2020</i>	452
11.23	Harga Margarine Blue Band pada Beberapa Pasar Kecamatan menurut Bulan di Kabupaten Agam, 2020 <i>Retail Prices of Blue Band Margarine In Several Sub-District Market by Month in Agam Regency, 2020</i>	453
11.24	Harga Kelapa Tua pada Beberapa Pasar Kecamatan menurut Bulan di Kabupaten Agam, 2020 <i>Retail Prices of Old Coconut In Several Sub-District Market by Month in Agam Regency, 2020</i>	454
11.25	Harga Kubis/Kol Hijau pada Beberapa Pasar Kecamatan menurut di Kabupaten Agam, 2020 <i>Retail Prices of Cabbage Green In Several Sub-District Market by Month in Agam Regency, 2020</i>	455
11.26	Harga Kentang Besar pada Beberapa Pasar Kecamatan menurut Bulan di Kabupaten Agam, 2020 <i>Retail Prices of Large Potatos In Several Sub-District Market by Month in Agam Regency, 2020</i>	456
11.27	Harga Tomat pada Beberapa Pasar Kecamatan menurut Bulan di Kabupaten Agam, 2020 <i>Retail Prices of Tomato In Several Sub-District Market by Month in Agam Regency, 2020</i>	457
11.28	Harga Bawang Merah Besar pada Beberapa Pasar Kecamatan menurut Bulan di Kabupaten Agam, 2020 <i>Retail Prices of Large Shallot In Several Sub-District Market by Month in Agam Regency, 2020</i>	458

11.29	Harga Bawang Putih Sedang pada Beberapa Pasar Kecamatan menurut Bulan di Kabupaten Agam, 2020 <i>Retail Prices of Medium Garlic In Several Sub-District Market by Month in Agam Regency, 2020</i>	459
11.30	Harga Cabai Merah Keriting Sedang pada Beberapa Pasar Kecamatan menurut Bulan di Kabupaten Agam, 2020 <i>Retail Prices of Curly Red Chillies In Several Sub-District Market by Month in Agam Regency, 2020</i>	460
11.31	Harga Cabai Rawit Campur pada Beberapa Pasar Kecamatan menurut Bulan di Kabupaten Agam, 2020 <i>Retail Prices of Cayyene Pepper In Several Sub-District Market by Month in Agam Regency, 2020</i>	461
11.32	Harga Cabai Hijau pada Beberapa Pasar Kecamatan menurut Bulan di Kabupaten Agam, 2020 <i>Retail Prices of Green Chilli In Several Sub-District Market by Month in Agam Regency, 2020</i>	462
11.33	Harga Gula Pasir pada Beberapa Pasar Kecamatan menurut Bulan di Kabupaten Agam, 2020 <i>Retail Prices of Sugar In Several Sub-District Market by Month in Agam Regency 2020</i>	463
12.	SISTEM NERACA REGIONAL/SYSTEM OF REGIONAL ACCOUNTS	
12.1.	Produk Domestik Regional Bruto Atas Dasar Harga Berlaku Menurut Lapangan Usaha di Kabupaten Agam (miliar rupiah), 2016–2020 <i>Gross Regional Domestic Product at Current Market Prices by Industry in Agam Regency (billion rupiahs), 2016–2020</i>	473
12.2	Produk Domestik Regional Bruto Atas Dasar Harga Konstan 2010 Menurut Lapangan Usaha di Kabupaten Agam (miliar rupiah), 2016–2020 <i>Gross Regional Domestic Product at 2010 Constant Market Prices by Industry in Agam Regency (billion rupiahs), 2016–2020</i>	475
12.3	Distribusi Persentase Produk Domestik Regional Bruto Atas Dasar Harga Berlaku Menurut Lapangan Usaha di Kabupaten Agam, 2016–2020 <i>Percentage Distribution of Gross Regional Domestic Product at Current Market Prices by Industry in Agam Regency, 2016–2020</i>	477
12.4	Laju Pertumbuhan Produk Domestik Regional Bruto Atas Dasar Harga Konstan 2010 Menurut Lapangan Usaha di Kabupaten Agam (persen), 2016–2020 <i>Growth Rate of Gross Regional Domestic Product at 2010 Constant Market Prices by Industry in Agam Regency (percent), 2016–2020</i>	479

12.5	Produk Domestik Regional Bruto Atas Dasar Harga Berlaku Menurut Jenis Pengeluaran di Kabupaten Agam (miliar rupiah), 2016–2020 <i>Gross Regional Domestic Product at Current Market Prices by Type of Expenditure in Agam Regency (billion rupiahs), 2015–2019.....</i>	481
12.6	Produk Domestik Regional Bruto Atas Dasar Harga Konstan 2010 Menurut Jenis Pengeluaran di Kabupaten Agam (miliar rupiah), 2016–2020 <i>Gross Regional Domestic Product at 2010 Constant Market Prices by Type of Expenditure in Agam Regency (billion rupiahs), 2015–2019.....</i>	482
12.7	Distribusi Persentase Produk Domestik Regional Bruto Kabupaten Agam Atas Dasar Harga Berlaku Menurut Jenis Pengeluaran, 2016–2020 <i>Percentage Distribution of Gross Regional Domestic Product of Agam Regency at Current Prices by Type of Expenditure, 2015–2019.....</i>	483
12.8	Laju Pertumbuhan Produk Domestik Regional Bruto Kabupaten Agam Atas Dasar Harga Konstan 2010 Menurut Jenis Pengeluaran, 2016–2020 <i>Growth Rate of Gross Regional Domestic Product of Agam Regency at 2010 Constant Market Prices by Type of Expenditure, 2015–2019.....</i>	484
13.	PERBANDINGAN ANTAR KABUPATEN/ KOTA/ REGENCY/MUNICIPAL COMPARISON	
13.1	Jumlah Penduduk Menurut Kabupaten/Kota di Provinsi Sumatera Barat (Jiwa), 2016–2020 <i>Population By Regency/Municipality in Sumatera Barat Province (People), 2016–2020.....</i>	493
13.2	Laju Pertumbuhan Produk Domestik Regional Bruto Atas Dasar Harga Konstan 2010 Menurut Kabupaten/ Kota di Provinsi Sumatera Barat (persen), 2016–2020 <i>Rate of Growth of Gross Regional Domestic Products at Constant 2010 Prices by Regency/Municipality in West Sumatera Province (percent), 2016–2020.....</i>	494
13.3	Penduduk Miskin Menurut Kabupaten/Kota di Provinsi Sumatera Barat (jiwa), 2016–2020 <i>Number of Poor Population by Regency/Municipality in West Sumatera Province (People), 2016–2020.....</i>	495
13.4	Indeks Pembangunan Manusia Menurut Kabupaten/ Kota di Provinsi Sumatera Barat, 2016–2020	

	<i>Human Development Index by Regency/Municipality in West Sumatera Province, 2016–2020</i>	496
13.5	Produk Domestik Regional Bruto Atas Dasar Harga Berlaku Menurut Kabupaten/Kota di Provinsi Sumatera Barat (Jutaan Rupiah), 2016–2020 <i>Gross Regional Domestic Product at Current Market Prices by Regency/Municipality in Sumatera Barat (Million Rupiahs), 2016–2020</i>	497
13.6	Produk Domestik Regional Bruto Atas Dasar Harga Konstan Menurut Kabupaten/Kota di Provinsi Sumatera Barat (Jutaan Rupiah), 2016–2020 <i>Gross Regional Domestic Product at Constant Market Prices by Regency/Municipality in Sumatera Barat (Million Rupiahs), 2016–2020</i>	499
13.7	Produk Domestik Regional Bruto Per Kapita Atas Dasar Harga Berlaku Menurut Kabupaten/Kota di Provinsi Sumatera Barat (Juta Rupiah/Jiwa), 2016–2020 <i>Gross Regional Domestic Product at Current Market Prices by Regency/Municipality in Sumatera Barat Province (Million Rupiah/person), 2016–2020</i>	501
13.8	Produk Domestik Regional Bruto Per Kapita Atas Dasar Harga Konstan Menurut Kabupaten/Kota di Provinsi Sumatera Barat (Juta Rupiah/Jiwa), 2016–2020 <i>Gross Regional Domestic Product at Constant Market Prices by Regency/Municipality in Sumatera Barat Province (Million Rupiah/person), 2016–2020</i>	502
13.9	Persentase Penduduk Miskin, Gini Ratio, Garis Kemiskinan, Indeks Kedalaman Kemiskinan (P1) dan Indeks Keparahan Kemiskinan (P2) Menurut Kabupaten/Kota di Provinsi Sumatera Barat, 2019–2020 <i>Total and Percentage Poor People, Poverty Line, Poverty Gap Index and Poverty Severity Index by Regency/Municipality in Sumatera Barat Province, 2019–2020</i>	503
13.10	Distribusi Persentase Terhadap Total PDRB Seluruh Kabupaten/ Kota Atas Dasar Harga Berlaku Provinsi Sumatera Barat, 2016–2020 <i>Percentage Distribution of Total Gross Regional Domestic Regency/ Municipality At Current Market Prices of Sumatera Barat Province, 2016–2020</i>	505

13.11	Angka Harapan Hidup (AHH) Menurut Kabupaten/Kota di Sumatera Barat, 2016–2020 <i>Life Expectancy at Birth By Regency/Municipality in Sumatera Barat Province, 2016–2020</i>	506
13.12	Angka Harapan Lama Sekolah Menurut Kabupaten/Kota di Sumatera Barat, 2016–2020 <i>Expected Years of Schooling by Regency/Municipality in Sumatera Barat Province, 2016–2020</i>	507
13.13	Rata-rata Lama Sekolah Menurut Kabupaten/ Kota di Sumatera Barat, 2016–2020 <i>Mean Year of Schooling by Regency/Municipality in Sumatera Barat Province, 2016–2020</i>	508
13.14	Pengeluaran Per kapita Disesuaikan Penduduk Menurut Kabupaten/Kota di Provinsi Sumatera Barat (ribu Rupiah), 2016–2020 <i>Adjusted Expenditure Per Capita by Regency/Municipality in Sumatera Barat Province (thousand Rupiah), 2016–2020</i>	509
13.15	Rata-rata Pengeluaran per Kapita Sebulan Makanan dan Bukan Makanan Menurut Kabupaten/Kota di Provinsi Sumatera Barat, 2020 <i>Monthly Average of Food and Non-Food Expenditure per Capita in Urban and Rural Areas by Regency/Municipality in Sumatera Barat Province, 2020</i>	510
13.16	Tingkat Pengangguran Terbuka Menurut Kabupaten/ Kota di Sumatera Barat (persentase), 2016–2020 <i>Open Unemployment Rate Regency or Municipality in Sumatera Barat Province (percentage), 2016–2020</i>	511
13.17	Angka Partisipasi Murni (APM) dan Angka Partisipasi Kasar (APK) per Kabupaten/Kota di Sumatera Barat (persentase), 2020 <i>Pure Participation Rate (APM) and Gross Enrollment Rate (APK) by Regency / Municipality in Sumatera Barat Province (percentage), 2020</i>	512
13.18	Angka Partisipasi Sekolah (APS) per Kabupaten/ Kota di Sumatera Barat (persentase), 2020 <i>School Participation Rate (APS) by Regency / Municipality in Sumatera Barat Province (percentage), 2020</i>	514

DAFTAR GAMBAR/LIST OF FIGURES

		Halaman Page
1.1	Jarak dari Kecamatan ke Pusat Pemerintahan Kabupaten Agam (km), 2020 <i>Distance between Subdistrict to Capital of Government in Agam Regency (Km), 2020</i>	7
1.2	Jarak dari Ibukota Kabupaten/Kota ke Ibukota Provinsi di Provinsi Jawa Tengah (km), 2020 <i>Distance between Regency/Municipality Capital and Province Capital in Jawa Tengah Province (km), 2020</i>	8
2.1	Jumlah Anggota DPRD Agam menurut asal partai , 2020 <i>The number of members of the Agam DPRD according to the origin of the party, 2020</i>	25
2.2	Realisasi Belanja Menurut Kecamatan di Kabupaten Agam, 2020 <i>Expenditure Realization by District in Agam Regency, 2020</i>	26
3.1	Piramida Penduduk Kabupaten Agam, 2020 <i>Agam Regency Population Pyramid, 2020</i>	57
3.2	Penduduk Angkatan Kerja yang Bekerja Menurut Status Pekerjaan Utama di Kabupaten Agam, 2020 <i>Number of Labor Force Who Working by Main Employment Status in Agam Regency</i>	58
4.1	Jumlah Posyandu menurut Kecamatan di Kabupaten Agam, 2020 <i>Number of Integrated Health Post by Subdistrict in Agam Regency, 2020</i>	82
4.2	Garis Kemiskinan di Kabupaten Agam, 2013–2020 <i>Poverty Line in Agam Regency, 2013 - 2020</i>	83
5.1	Produksi Padi Sawah Menurut Kecamatan di Kabupaten Agam, 2020 <i>Production of Wet Rice Field by Subdistricts in Agam Regency, 2020</i>	
5.2	Produksi Susu Menurut Tahun di Kabupaten Agam, 2020 <i>Production of Milk by Year in Agam Regency, 2020</i>	

	Halaman Page
6.1	Jumlah Pelanggan Listrik ULP Baso Kabupaten Agam, 2016–2020 <i>Number of Electricity Customers ULP Baso Agam Regency, 2016–2020</i> 324
6.2	Jumlah Tenaga Kerja pada industri Kecil di Kabupaten Agam, 2020 <i>Number of Labour at Small Industries in Agam Regency, 2020</i> 325
7.1	Jumlah Kelompok Kesenian Daerah di Kabupaten Agam, 2020 <i>Number of Traditional Art Group in Agam Regency, 2020</i> 341
7.2	Jumlah Kunjungan Wisatawan Menurut Bulan di Kabupaten Agam, 2020 <i>Number of Tourist Visit by Month in Agam Regency, 2020</i> 342
8.1	Panjang Jalan Menurut Kecamatan di Kabupaten Agam (km), 2020 <i>Length of Roads by Subdistrict in Agam Regency (km), 2020</i> 361
8.2	Panjang Jalan Menurut Jenis Permukaan Jalan di Kabupaten Agam (km), 2020 <i>Length of Roads by Road Surface Type in Agam Regency (km), 2020</i> 362
9.1	Jumlah Koperasi Aktif di Kabupaten Agam, 2017–2020 <i>Number of Active Cooperative in Agam Regency, 2017–2020</i> 389
9.2	Jumlah Penabung Menurut Jenis Tabungan pada Bank Nagari Cabang Lubuk Basung, 2020 <i>Number of Account and Saving Deposit at Nagari Bank of Lubuk Basung Branch (Million Rupiahs), 2020</i> 390
10.1	Pengeluaran per Kapita Sebulan Non-Makanan (rupiah) di Kabupaten Agam, 2020 <i>Monthly Non-Food Expenditure per Capita (rupiah) in Agam Regency, 2020</i> 416
10.2	Pengeluaran per Kapita Sebulan Makanan (rupiah) di Kabupaten Agam, 2020 <i>Monthly Food Expenditure per Capita (rupiah) in Agam Regency, 2020</i> 417
11.1	Harga Beras pada Pasar Matur di Kabupaten Agam, 2020 <i>Price of Rice at Matur Market in Agam Regency, 2020</i> 429
11.2	Harga Beras pada Pasar Matur di Kabupaten Agam, 2020 <i>Price of Rice at Matur Market in Agam Regency, 2020</i> 430

	Halaman Page
12.1	PDRB Atas Dasar Harga Berlaku Kabupaten Agam, 2016-2020 <i>GDP at Current Price in Agam Regency, 2016-2020</i> 471
12.2	PDRB Atas Dasar Harga Konstan Kabupaten Agam, 2016-2020 <i>GDP at Constant Price in Agam Regency, 2016-2020</i> 472
13.1	Indeks Pembangunan Manusia Menurut Kabupaten/ Kota di Provinsi Sumatera Barat, 2020 <i>Human Development Index by Regency/Municipality in West Sumatera Province, 2020</i> 491
13.2	Persentase Penduduk Miskin Menurut Kabupaten/ Kota di Provinsi Sumatera Barat, 2020 <i>Human Development Index by Regency/Municipality in West Sumatera Province, 2020</i> 492

PENJELASAN UMUM/EXPLANATORY NOTES

Tanda-tanda, satuan-satuan, dan lain-lainnya yang digunakan dalam publikasi ini adalah sebagai berikut:

Symbols, measurement units, and acronyms which are used in this publication, are as follows:

1. TANDA-TANDA/SYMBOLS

Data tidak tersedia/Data not available	: ...
Tidak ada atau nol /Null or zero	: -
Data dapat diabaikan/Data negligible	: 0
Tanda decimal/Decimal point	: ,
Data tidak dapat ditampilkan/Not applicable	: NA
Angka estimasi/Estimated figures	: e
Angka diperbaiki/Revised figures	: r
Angka sementara/Preliminary figures	: x
Angka sangat sementara/Very preliminary figures	: xx
Angka sangat sangat sementara/Very very preliminary figures	: xxx

2. SATUAN/UNITS

barel/barrel	: 158,99 liter/litres = 1/6,2898 m ³
hektar (ha)/hectare (ha)	: 10 000 m ²
kilometer (km)/kilometres (km)	: 1 000 meter/meters (m)
knot/knot	: 1,8523 km/jam (km/hour)
kuintal/quintal	: 100 kg
KWh	: 1 000 Watt hour
MWh	: 1 000 KWh
liter (untuk beras)/litre (for rice)	: 0,80 kg
MMSCF	: 1/35,3 m ³
metrik ton (m.ton)/metric ton (m. ton)	: 0,98421 long ton = 1 000 kg
ons/ounce	: 28,31 gram/grams
ton	: 1 000 kg

Satuan lain: buah, dus, butir, helai/lembar, kaleng, batang, pulsa, ton kilometer (ton-km), jam, menit, persen (%).

Other units: unit, pack, pieces, sheet, tin, pulse, ton-kilometres(ton-km), hour, minute, percent (%).

Perbedaan angka di belakang koma disebabkan oleh pembulatan angka.
The difference in decimal numbers is caused by rounding.

DAFTAR SINGKATAN/ LIST OF ABBREVIATIONS

SI	: Stasiun Iklim
SIMPK	: Stasiun Meteorologi Pertanian Khusus
t.t	: Tempat tidur
BCG	: Bacillus Calmette Guerin
DPT	: Difteri, Pertusis, Tetanus
TT	: Tetanus Toxoid
IOT	: Industri Obat Tradisional/ <i>Traditional Medicine Industry</i>
IKOT	: Industri Kecil Obat Tradisional/ <i>Traditional Medicine Small</i>
Alkes	: Alat kesehatan/ <i>Health Kits</i>
PKRT	: Perbekalan Kesehatan Rumah tangga/ <i>Household Health Logistics</i>
Kompl	: Komplemen/ <i>Complement</i>
IRTP	: Industri Pangan Produksi Rumah Tangga/ <i>Foods Home Industry</i>
PBF	: Pedagang Besar Farmasi/ <i>Pharmacy Whole-seller</i>
GFK	: Gudang Farmasi Kab/Kota/Regency/ <i>Municipality Pharmacy Warehouse</i>
RB	: Rumah Bersalin/ <i>Delivery House</i>
Pustu	: Puskesmas pembantu/ <i>Auxiliary Public Health Center</i>
BP	: Balai Pengobatan/ <i>Polyclinic</i>
TPS	: Tempat Pembuangan Sementara / <i>landfill</i>
Jamkesmas	: Jaminan kesehatan masyarakat miskin/ <i>Poor public health insurance</i>
PJKMU	: Program Jaminan Kesehatan Masyarakat Umum
SIUP	: Surat Ijin Usaha Perdagangan/ <i>Trading Permission Letter</i>
TDP	: Tanda Daftar Perusahaan/ <i>Company Registration Identity</i>
API	: Angka Pengenal Importir/ <i>Importer's Identity Number</i>

Statistik Kunci, 2018–2020 Key Statistics, 2018–2020

Rincian/Description	Satuan/Unit	2018	2019	2020
(1)	(2)	(3)	(4)	(5)
SOSIAL/SOCIAL				
Penduduk ¹ /Population ¹	jiwa/people	487 914	491 282	494 614
Angka Harapan Hidup ^{1-e₀} /Life Expectancy Rate ¹	tahun/years	71,83	72,17	72,37
Rata-rata Lama Sekolah/Mean Year of Schooling	tahun/years	8,69	8,85	8,96
Harapan Lama Sekolah/Expected Years Schooling	tahun/years	13,85	13,86	13,87
Tingkat Partisipasi Angkatan Kerja -TPAK ^{2,3} Labour Force Participation Rate-LFPR ^{2,3}	%	68,30	69,39	70,29
Tingkat Pengangguran Terbuka-TPT ² Unemployment Rate-UR ²	%	4,93	4,78	4,61
Penduduk Miskin ⁴ /Poor People ⁴	ribu/thousand	32,92	33,10	33,31
Persentase Penduduk Miskin ⁴ Percentage of Poor People ⁴	%	6,76	6,75	6,75
Indeks Pembangunan Manusia-IPM ⁵ Human Development Index ⁵	–	71,70	72,37	72,46
EKONOMI/ECONOMIC				
Produk Domestik Regional Bruto (PDRB) Harga Berlaku ⁶ Gross Regional Domestic Bruto (GRDP) at Current Price ⁶	triliun rupiah trillion rupiahs	19,15	20,54	20,37
Laju Pertumbuhan Ekonomi ⁸ /Economic Growth ⁷	%	5,23	4,78	-1,38
PDRB Per Kapita Harga Berlaku ^{6,8} Per Capita of GRDP at Current Price ^{6,8}	juta rupiah million rupiahs	39,24	41,8	38,5

- Catatan/Notes: ¹ Hasil proyeksi penduduk Indonesia 2010–2035 (pertengahan tahun/Juni)/The result of Indonesia population prjection 2010–2035 (mid year/June)
- ² Kondisi Agustus/Condition at August
- ³ Menggunakan penimbang hasil proyeksi penduduk tahun 2010–2035/Weighted by the 2010–2035 population projection
- ⁴ Kondisi Maret/Condition at March
- ⁵ Sejak tahun 2010, IPM dihitung dengan metode baru. Komponen IPM metode baru adalah angka harapan hidup saat lahir, harapan lama sekolah, rata-rata lama sekolah, dan pengeluaran per kapita/Since 2010, HDI was calculated using new method. New HDI component are life expectancy at birth, expected years of schooling, means years of schooling, and expenditure per capita
- ⁶ Mulai tahun 2010 mengadopsi System of National Account 2008 (SNA 2008)/Since 2010 is in line with System of National Account 2008 (SNA 2008)
- ⁷ Menggunakan tahun dasar 2010 (2010=100)/Using 2010 base year (2010=100)
- ⁸ Menggunakan proyeksi penduduk berdasarkan hasil SP2010/Using population projection based on SP2010

GEOGRAFI DAN IKLIM

GEOGRAPGY AND CLIMATE

BAB / Chapter

01

Luas Wilayah Kabupaten Agam

2.264,8 KM²

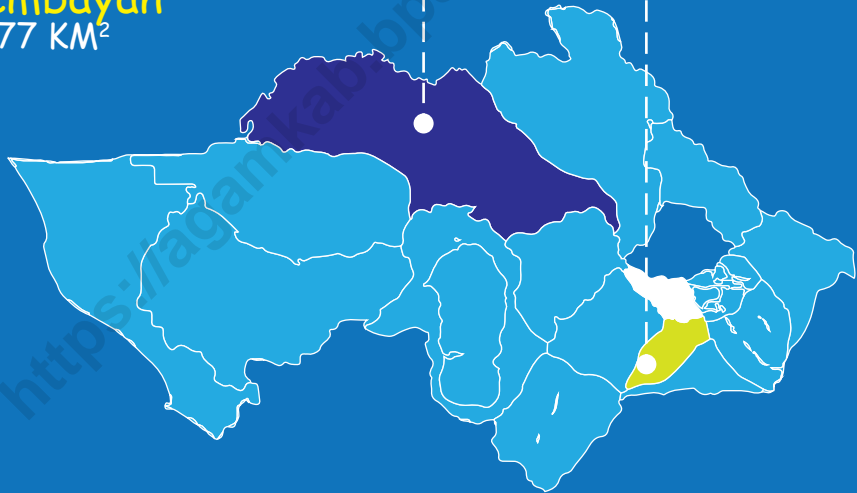
Total Area of Agam Regency is 2.264,8 KM/sq

Kecamatan Terluas
Largest Subdistrict

Palembayan
349,77 KM²

Kecamatan Terkecil
Smallest Subdistrict

Banuhampu
28,48 KM²



Suhu Udara
Temperature

22,23°C



Jumlah Hari Hujan
Rainy Days

215 Hari



Curah Hujan
Rainfall

251,08 mm



Kelembapan Udara
Humidity

91,08%



Kecepatan Angin
Wind Speed

1,13 M/s

PENJELASAN TEKNIS

1. Badan Pusat Statistik (BPS) telah melakukan pendataan Potensi Desa (Podes) sejak tahun 1980. Sejak saat itu, Podes dilaksanakan secara rutin sebanyak 3 kali dalam kurun waktu sepuluh tahun untuk mendukung kegiatan Sensus Penduduk, Sensus Pertanian, ataupun Sensus Ekonomi. Dengan demikian, fakta penting terkait ketersediaan infrastruktur dan potensi yang dimiliki oleh setiap wilayah dapat dipantau perkembangannya secara berkala dan terus menerus.
2. Sejak tahun 2008, pendataan Podes mengalami perubahan dengan adanya penambahan kuesioner suplemen kecamatan dan Kecamatan di Kabupaten Paser. Penambahan kuesioner tersebut bertujuan untuk meningkatkan manfaat data Podes bagi para konsumen data dan pemerintah daerah dalam perencanaan pembangunan wilayah.
3. Data Podes merupakan satu-satunya sumber data kewilayahan yang muatannya beragam dan memberi gambaran tentang situasi pembangunan suatu wilayah (regional). Ini berbeda dengan data dari hasil pendekatan rumah tangga yang lebih menekankan pada dimensi aktivitas sektoral. Keduanya sama penting dan menjadi kekayaan

TECHNICAL NOTES

1. *BPS-Statistics Indonesia has already recorded village potential (Podes) since 1980. Since then, Podes regularly implemented 3 (three) times within ten years to support the activities of the Population Census, Agriculture Census, or Economic Census. Thus, important facts related to the availability of infrastructure and the potential possessed by each region can be monitored regularly and continually.*
2. *Since 2008, Podes has been changed especially in providing additional information from Sub District and Sub District in Paser Regency, using separate questionnaires. The goal of these changes is to provide more benefits for data users and local government in regional development planning.*
3. *Podes data is the only one Source of spatial data consisting of various information and providing a picture of development progress in a region. The Podes data are different from data resulted from household surveys focusing on the dimension of sectoral activities. Both kind of data are important and become the trade mark of BPS on the data richness aspect.*

- BPS.
4. Cakupan Wilayah Pencacahan Podes dilakukan secara sensus terhadap seluruh wilayah administrasi pemerintahan terendah setingkat desa (yaitu desa, kelurahan, nagari, Unit Permukiman Transmigrasi (UPT)) yang masih dibina oleh kementerian terkait.
 5. Luas wilayah adalah sebuah daerah yang dikuasai atau menjadi teritorial dari sebuah kedaulatan. Sebuah wilayah dikelilingi oleh batas-batas kondisi fisik alam, misalnya sungai, gunung atau laut.
 6. Iklim adalah keadaan hawa (suhu, kelembaban, awan, hujan, dan sinar matahari) pada suatu daerah dalam jangka waktu yang agak lama (30 tahun).
 7. Sungai adalah aliran air yang besar (biasanya buatan alam).
 8. Curah hujan adalah banyaknya hujan yang tercurah (turun) di suatu daerah dalam jangka waktu tertentu.
 9. Hari hujan adalah hari terkumpulnya curah hujan setinggi 0.5 mm atau lebih. Apabila kurang dari ketentuan tersebut, maka hari hujan dianggap nol meskipun curah hujan tetap diperhitungkan.
4. *Podes Coverage Podes enumeration is implemented as a census of the lowest governmental administrative region equivalent to village (i.e. village, sub-district, nagari, and Transmigration Settlement Unit which is still fostered by the relevant ministries).*
 5. *The area is a territory that is controlled or becomes territorial of a sovereignty. An area surrounded by boundaries of natural physical conditions, such as rivers, mountains or seas*
 6. *Climate is the state of the weather (temperature, humidity, clouds, rain, and sun) on an area within a longer period of time (30 years).*
 7. *The river is large stream of water (usually made in nature).*
 8. *Rainfall is the amount of rain poured down in an area within a certain period.*
 9. *Rainy day is the day of rainfall accumulated as high as 0.5 mm or more. If it is less than that, then the rainy day is considered zero even though rainfall is still calculated.*

ULASAN**DESCRIPTION****Geografis**

Secara Geografis Kabupaten Agam terletak Antara 00°01'34" - 00°28'43" Lintang Selatan dan 99°46'39" - 100°32'50" Bujur Timur. Berada pada ketinggian antara 0 - 2.877 meter di atas permukaan laut. Sebelah utara berbatasan dengan Kabupaten Pasaman dan Pasaman Barat, selatan dengan Kabupaten Padang Pariaman dan Tanah Datar, timur dengan Kabupaten Lima Puluh Kota dan barat dengan Samudera Indonesia.

Terdapat sebanyak enam belas kecamatan di Kabupaten Agam, dengan kecamatan terluas berada di Kecamatan Palembayan dengan luas sebesar 349,77 km² dan kecamatan terkecil berada di Kecamatan Banuhampu dengan luas sebesar 28,48 km².

Iklim

Selama 2020, suhu tertinggi tercatat pada Bulan Maret yaitu sebesar 31,0°C sementara itu suhu terendah tercatat pada Bulan Desember yaitu sebesar 15,2°C, secara rata-rata suhu di Kabupaten Agam berkisar antara 21,6°C - 23,0°C sepanjang tahun 2020.

Kelembapan udara maksimal tercatat pada Bulan Januari yaitu sebesar 100 persen, sementara pada Bulan April tercatat kelembapan udara minimal yaitu sebesar 74 persen. Secara rata-rata kelembapan udara sepanjang tahun 2020 tercatat berkisar

Geography

Geographically, Agam Regency is located between 00°01'34 " - 00°28'43 " South Latitude and 99°46'39 " - 100°32'50 " East Longitude. Located at an altitude between 0 - 2,877 meters above sea level. The north is bordered by Pasaman and Pasaman Barat Regency, south with Padang Pariaman and Tanah Datar Regency, east by Lima Puluh Kota Regency and west with the Indonesian Ocean.

There are sixteen sub-districts in Agam Regency, with the largest sub-district in Palembayan with an area of 349.77 km² and the smallest sub-district in Banuhampu with an area of 28.48 km².

Climate

During 2020, the highest temperature was recorded in March, which was 31.0°C, while the lowest temperature was recorded in December, which was 15.2°C, the average temperature in Agam Regency ranged from 21.6°C - 23.0°C throughout 2020.

The maximum humidity is recorded in January, which is 100 percent, while in April, the minimum humidity is recorded at 74 percent. On average, air humidity throughout 2020 is recorded to range from 88 percent - 92 percent.

antara 88 persen - 92 persen.

Pada Bulan Maret 2020, tercatat kecepatan angin maksimal yaitu sebesar 2,8 m/s sementara itu kecepatan minimum tercatat pada Bulan Agustus, September, November dan Desember yaitu sebesar 0,4 m/s.

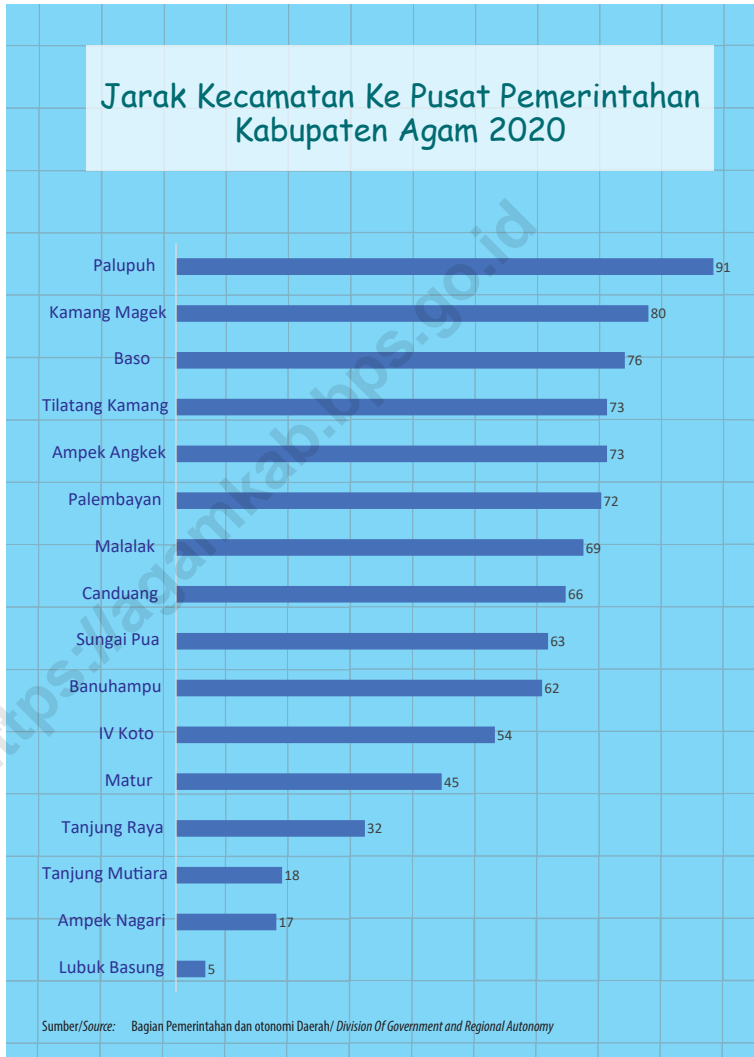
Pada Bulan November 2020 tercatat sebanyak 24 hari hujan dengan curah hujan tercatat sebanyak 411 mm, sementara itu jumlah hari hujan paling sedikit terjadi di Bulan februari yaitu sebanyak 8 hari dan curah hujan terendah tercatat pada Bulan Juli yaitu sebesar 155 mm.

In March 2020, the maximum wind speed was recorded at 2.8 m/s while the minimum speed was recorded in August, September, November and December, which was 0.4 m/s.

In November 2020 there were 24 rainy days with recorded rainfall of 411 mm, while the least number of rainy days occurred in February, which was 8 days and the lowest rainfall was recorded in July, which was 155 mm.

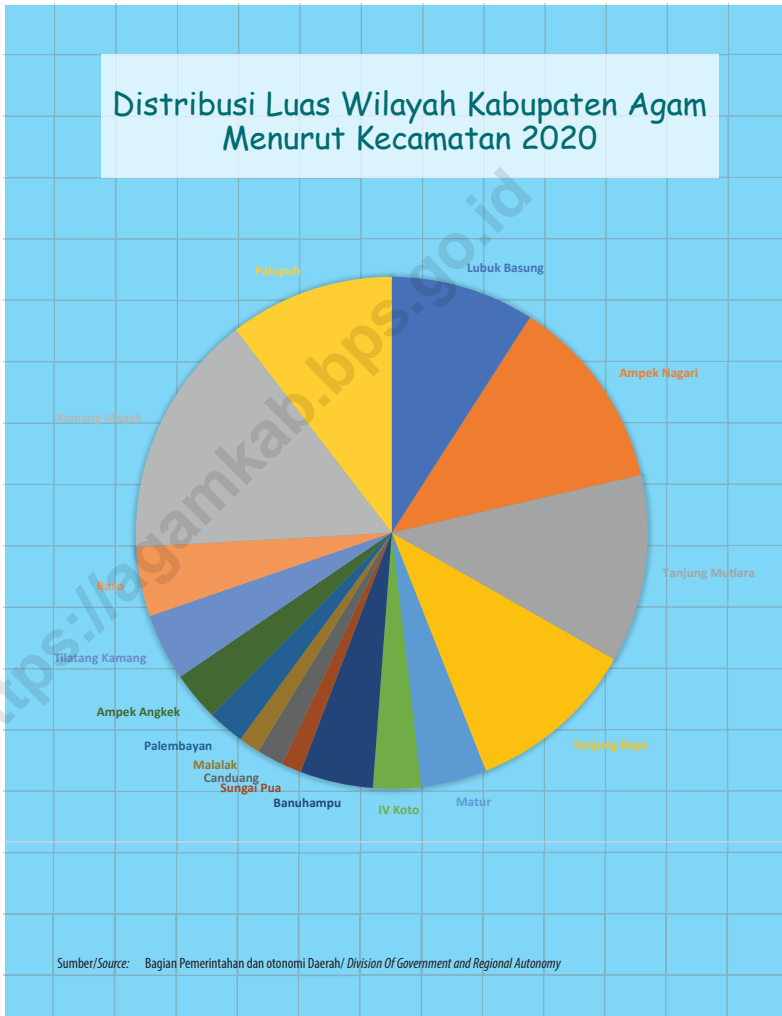
Gambar 1.1
Figures

**Jarak dari Kecamatan ke Pusat Pemerintahan
Kabupaten Agam (km), 2020**
*Distance between Subdistrict to Capital of Government in
Agam Regency (Km), 2020*



Gambar 1.2
Figures

Jarak dari Ibukota Kabupaten/Kota ke Ibukota Provinsi di Provinsi Jawa Tengah (km), 2020
Distance between Regency/Municipality Capital and Province Capital in Jawa Tengah Province (km), 2020



1.1 KEADAAN GEOGRAFI / GEOGRAPHY CONDITION

Tabel 1.1.1 **Luas Daerah dan Jumlah Pulau Menurut Kecamatan di Kabupaten Agam, 2020**
Table 1.1.1 **Total Area and Number of Islands by Subdistrict in Agam Regency, 2020**

Kecamatan Subdistrict	Ibukota Kecamatan Capital of Subdistrict	Luas Total Area (km ² /sq.km)
(1)	(2)	(3)
Tanjung Mutiara	Tiku	205,73
Lubuk Basung	Manggopoh	278,40
Ampek Nagari	Bawan	268,69
Tanjung Raya	Maninjau	244,03
Matur	Matur	93,69
IV Koto	Balingka	68,72
Malalak	Malalak	104,49
Banuhampu	Sungai Buluh	28,48
Sungai Pua	Limo Suku	37,83
Ampek Angkek	Biaro	30,66
Canduang	Lasi	52,29
Baso	Baso	70,30
Tilatang Kamang	Pakan Kamis	95,86
Kamang Magek	Magek	99,61
Palembayan	Palembayan	349,77
Palupuh	Palupuh	236,34
Kabupaten Agam	Lubuk Basung	2 264,89

Lanjutan Tabel/*Continued Table 1.1.1*

Kecamatan <i>Subdistrict</i>	Persentase terhadap Luas Kabupaten <i>Percentage to Regency Area</i>	Jumlah Pulau <i>Number of Islands</i>
(1)	(4)	(5)
Tanjung Mutiara	9,08	3
Lubuk Basung	12,29	-
Ampek Nagari	11,86	-
Tanjung Raya	10,77	2
Matur	4,14	-
IV Koto	3,03	-
Malalak	4,61	-
Banuhampu	1,26	-
Sungai Pua	1,67	-
Ampek Angkek	1,35	-
Canduang	2,31	-
Baso	3,10	-
Tilatang Kamang	4,23	-
Kamang Magek	4,40	-
Palembayan	15,44	-
Palupuh	10,43	-
Kabupaten Agam	100,00	5

Sumber/*Source*: Bagian Pemerintahan dan otonomi Daerah/*Division Of Government and Regional Autonomy*

Tabel
Table 1.1.2

Tinggi Wilayah dan Jarak ke Ibukota Kabupaten Menurut Kecamatan di Kabupaten Agam, 2020
Altitude and Distance to the Capital of Regency by Subdistrict in Agam Regency, 2020

Kecamatan Subdistrict	Tinggi Wilayah (mdpl) Altitude (m a.s.l)	Jarak ke Ibukota Kabupaten Distance to the Capital of Regency
(1)	(2)	(3)
Tanjung Mutiara	0 - 500	18
Lubuk Basung	25 - 500	-
Ampek Nagari	7 - 1 000	17
Tanjung Raya	500 - 1 000	32
Matur	500 -> 1 000	45
IV Koto	500 -> 1 000	54
Malalak	500 -> 1 000	69
Banuhampu	500 -> 1 000	62
Sungai Pua	500 -> 1 000	63
Ampek Angkek	500 -> 1 000	73
Canduang	> 1 000	66
Baso	500 -> 1 000	76
Tilatang Kamang	500 -> 1 000	73
Kamang Magek	500 -> 1 000	80
Palembayan	500 -> 1 000	72
Palupuh	500 -> 1 000	91
Kabupaten Agam	0 -> 1 000	-

Sumber/Source: Bagian Pemerintahan dan otonomi Daerah/ Division Of Government and Regional Autonomy

Tabel 1.1.3 **Letak Geografis Kabupaten Agam, 2020**
Table 1.1.3 **Geographical Location of Agam Regency, 2020**

Uraian Items	Keterangan Explanation
(1)	(2)
Letak Geografis <i>Geographical Location</i>	Kabupaten Agam terletak Antara 00°01'34" - 00°28'43" Lintang Selatan dan 99°46'39" - 100°32'50" Bujur Timur <i>Agam Regency Lies Between 00°01'34" - 00°28'43" South Latitude and 99°46'39" - 100°32'50" East Longitude</i>
Ketinggian diatas Permukaan Laut <i>Elevation above Sea Level</i>	0 - 2 877 m dari Permukaan Laut <i>0 - 2 877 m Above Sea Level</i>
Batas - Batas Daerah / Boundaries	
Utara <i>North</i>	Kab. Pasaman dan Pasaman Barat <i>Pasaman and Pasaman Barat Regency</i>
Timur <i>East</i>	Kabupaten Lima Puluh Kota <i>Lima Puluh Kota Regency</i>
Selatan <i>South</i>	Kab. Padang Pariaman dan Kab. Tanah Datar <i>Padang Pariaman and Tanah Datar Regency</i>
Barat <i>West</i>	Samudera Indonesia <i>Indonesian Ocean</i>
Topografi/Topography	
Wilayah Datar <i>Flat Area</i>	Kemiringan 0-3% dengan luas 662 Km ² <i>Declivity 0-3% about 662 Km²</i>
Wilayah Datar Berombak <i>Wavy Area</i>	Kemiringan 3-15% dengan luas 94.384 Km ² <i>Declivity 3-15% about 94.384 Km²</i>
Wilayah Berombak dan Bergelombang <i>Greatly Wavy Area</i>	Kemiringan 15-25% dengan luas 19.943 Km ² <i>Declivity 15-25% about 19.943 Km²</i>
Wilayah Bukit Bergunung <i>Mountainous</i>	Kemiringan lebih dari 25% dengan luas 19.943 Km ² <i>Declivity more than 25% about 19.943 Km²</i>

Sumber/Source: Bagian Pemerintahan dan otonomi Daerah/ *Division Of Government and Regional Autonomy*

Tabel
Table 1.1.4

Jarak antar Ibukota Kecamatan di Kabupaten Agam, 2020
Distance Among Capital Town in Agam Regency, 2020

Ibukota Kecamatan Capital of Subdistrict	Tiku	Manggopoh	Bawan	Pasar Maninjau	Pasar Matur	Balingka	Malalak	Sungai Buluh	Limo Suku	Biaro	Lasi	Baso	Pakan Kamis	Kamang Hilia	Pasar Palembang	Pasar Palupuh
Tiku	0	18	35	50	63	72	88	80	81	91	84	94	91	98	90	109
Manggopoh	18	0	17	32	45	54	69	62	63	73	66	76	73	80	72	91
Bawan	35	17	0	49	66	71	86	79	80	90	83	93	90	97	89	108
Pasar Maninjau	50	32	49	0	13	18	33	26	27	37	30	40	37	44	36	55
Pasar Matur	63	45	66	13	0	9	25	17	18	28	21	31	28	35	27	46
Balingka	72	54	71	18	9	0	16	8	9	19	12	22	19	27	18	38
Malalak	88	69	86	33	25	16	0	24	25	35	28	38	35	42	34	53
Sungai Buluh	80	62	79	26	17	8	24	0	4	14	7	17	14	21	27	32
Limo Suku	81	63	80	27	18	9	25	4	0	10	7	13	10	17	23	36
Biaro	91	73	90	37	28	19	35	14	10	0	7	3	12	19	37	30
Lasi	84	66	83	30	21	12	28	7	7	7	0	7	14	21	39	32
Baso	94	76	93	40	31	22	38	17	13	3	7	0	15	22	40	33
Pakan Kamis	91	73	90	37	28	19	35	14	10	12	14	15	0	7	37	25
Kamang Hilia	98	80	97	44	35	27	42	21	17	19	21	22	7	0	42	30
Pasar Palembang	90	72	89	36	27	18	34	27	23	37	39	40	37	42	0	56
Pasar Palupuh	109	91	108	55	46	38	53	32	36	30	32	33	25	30	56	0

Sumber/Source: Bagian Pemerintahan dan otonomi Daerah/ Division Of Government and Regional Autonomy

Tabel
Table 1.1.5

**Nama-nama Sungai Menurut Kecamatan di Kabupaten
Agam, 2020**
Names of Rivers by Subdistrict in Agam Regency, 2020

Kecamatan Subdistrict	Keterangan Explanation	
(1)	(2)	(3)
Tanjung Mutiara	1. Batang Darek	5. Batang Jilatang
	2. Batang Antokan	6. Batang Garinggiang
	3. Batang Tiku	7. Batang Pingai
	4. Batang Nibuang	
Lubuk Basung	1. Batang Masang Kiri	7. Batang Kalulutan
	2. Batang Antokan	8. Batang Garinggiang
	3. Batang Sitalang	9. Batang Aia Lolo
	4. Batang Piarau	10. Bt. Aia Pilubang
	5. Batang Siguhung	11. Batang Pulau Kaciak
	6. Batang Silayang	12. Batang Pingai
IV Nagari	1. Batang Bawan	3. Bt. Masang Kiri
	2. Batang Sitanang	4. Batang Sitalang
Tanjung Raya	1. Batang Antokan	6. Batang Cikalo
	2. Batang Kurambik	7. Batang Tumayo
	3. Batang Amparan	8. Bt. Limau Puruik
	4. Batang Kumango	9. Bt. Sei. Tampang
	5. Batang Aia Jawuih	
Matur	1. Batang Lawang	3. Batang Ruso
	2. Batang Kasiak	
IV Koto	1. Batang Sianok	4. Batang Ranah
	2. Bt. Aia Manguang	5. Bt. Aia Subarang
	3. Batang Lurah Panta	6. Bt. Aia Sei Limau

Lanjutan Tabel/*Continued Table* 1.1.5

Kecamatan Subdistrict	Keterangan Explanation	
(1)	(2)	(3)
Malalak	1. Batang Manguih	3. Batang Nareh
	2. Batang Paraman	4. Batang Kandang
Banuhampu Sungai Puar	1. Batang Durian	3. Batang Buo
	2. Batang Rakik	
Ampek Angkek	1. Batang Air Katiak	3. Batang Buo
	2. Batang Sarasah	4. Batang Lundang
Canduang	1. Batang Jabua	2. Batang Sarasah
Baso	1. Batang Agam	2. Batang Jabua
Tilatang Kamang	1. Batang Agam	2. Batang Baramban
Palembayan	1. Batang Sianok	5. Batang Aia Lubuk Gadang
	2. Batang Masang	6. Batang Aia Limau Pako
	3. Batang Alahan Anggang	7. Batang Baringin
	4. Batang Maur	
Palupuh	1. Batang Palupuh	3. Batang Sirambungan
	2. Batang Aia Angge	4. Batang Sianok

Sumber/*Source*: Bagian Pemerintahan dan otonomi Daerah/ *Division Of Government and Regional Autonomy*

1.2 KEADAAN IKLIM / CLIMATE CONDITION

Tabel 1.2.1 Pengamatan Unsur Iklim Menurut Bulan di Stasiun GAW
Table 1.2.1 Bukit Kototabang, 2020
Observation of Climate Elements By Months at Bukit Kototabang Station, 2020

Bulan Month	Suhu/Temperature (°C)			Kelembaban/Humidity (%)		
	Minimum	Rata-rata Average	Maksimum Maximum	Minimum	Rata-rata Average	Maksimum Maximum
(1)	(2)	(3)	(4)	(5)	(6)	(7)
Januari/January	16,70	22,40	29,50	81,00	91,00	100,00
Februari/February	15,50	22,50	29,50	82,00	90,00	96,00
Maret/March	17,60	22,80	31,00	79,00	89,00	95,00
April/April	17,00	22,80	30,20	74,00	92,00	98,00
Mei/May	17,90	23,00	29,80	83,00	91,00	99,00
Juni/June	16,40	22,10	29,80	85,00	92,00	99,00
Juli/July	17,00	22,20	29,40	81,00	90,00	97,00
Agustus/August	15,60	22,00	29,40	83,00	91,00	99,00
September/September	15,80	21,60	28,10	83,00	92,00	98,00
Oktober/October	16,80	21,70	29,20	83,00	91,00	99,00
November/November	17,20	22,00	29,40	91,00	92,00	98,00
Desember/December	15,20	21,60	28,40	85,00	92,00	97,00

Lanjutan Tabel/*Continued Table 1.2.1*

Bulan Month	Kecepatan Angin (m/det) Wind Velocity (m/sec)			Tekanan Udara/Atmospheric Pressure (mb)		
	Minimum	Rata-rata Average	Maksimum Maximum	Minimum	Rata-rata Average	Maksimum Maximum
(1)	(8)	(9)	(10)	(11)	(12)	(13)
Januari/January	0,80	1,66	2,60	916,2	918,4	921,5
Februari/February	0,70	1,66	2,80	917,0	918,8	920,9
Maret/March	0,70	1,11	2,00	914,5	916,2	918,0
April/April	0,60	1,11	1,80	916,8	918,4	920,3
Mei/May	0,70	1,11	1,70	915,0	917,7	920,4
Juni/June	0,90	1,38	1,70	916,4	917,8	920,5
Juli/July	0,50	1,11	1,90	915,6	917,0	918,7
Agustus/August	0,40	0,83	1,40	916,2	917,4	919,2
September/September	0,40	0,83	2,10	916,4	918,0	920,4
Oktober/October	1,10	1,38	1,70	915,6	917,8	920,0
November/November	0,40	0,83	1,80	916,2	917,9	920,2
Desember/December	0,40	0,55	1,10	916,6	917,8	919,4

Lanjutan Tabel/*Continued Table 1.2.1*

Bulan Month	Jumlah Curah Hujan Number of Precipitation (mm)	Jumlah Hari Hujan (hari) Number of Rainy Days (day)	Penyinaran Matahari Duration of Sunshine (%)
(1)	(6)	(7)	(8)
Januari/January	236	13	42
Februari/February	234	8	55
Maret/March	191	17	67
April/April	379	23	59
Mei/May	319	21	54
Juni/June	254	16	57
Juli/July	155	16	60
Agustus/August	201	18	63
September/September	258	19	35
Oktober/October	187	20	45
November/November	411	25	43
Desember/December	188	19	40

Sumber/Source: Stasiun Pemantau Atmosfer Global Bukit Kototabang-Palupuh/Bukit Kototabang's Global Atmosphere Watch

PEMERINTAHAN

GOVERNMENT

BAB / Chapter

02

December 2020

Jumlah PNS di Kabupaten Agam

Number of Civil Servant in Agam Regency



6.286



Turun

3,264%

dibanding tahun
2019

Persentase Jumlah PNS
Laki-laki Sebesar

*Percentage Amount of Male
Civil Servant*

29,77%



Persentase Jumlah PNS
Wanita Sebesar

*Percentage Amount of Female
Civil Servant*

70,23%



PENJELASAN TEKNIS

1. Anggota Dewan Perwakilan Rakyat Daerah (DPRD) dipilih melalui pemilihan umum (pemilu) dan dilantik dalam masa jabatan lima tahun.
2. Susunan Pemerintahan Republik Indonesia Periode 2016-2020 terdiri dari presiden, wakil presiden, lembaga tinggi negara, kementerian, setingkat menteri, dan Lembaga Pemerintahan Non Kementerian (LPNK).
3. Data realisasi penerimaan dan pengeluaran daerah diperoleh dari Badan Pengelola Keuangan dan Aset Daerah Kabupaten Agam.
4. Lembaga Pemerintah Daerah terdiri dari Bupati, Sekretaris Daerah, Inspektorat Daerah, Dinas Pekerjaan Umum dan Penataan Ruang, Dinas Perhubungan, Dinas Komunikasi dan Informatika, Dinas Perikanan dan Ketahanan Pangan, Dinas Pertanian, Dinas Pariwisata, Pemuda dan Olahraga, Dinas Kesehatan, Dinas Sosial, Badan Keuangan Daerah, Dinas Koperasi, Industri dan Perdagangan, Dinas Pendidikan, Dinas Penanaman Modal Pelayanan Terpadu Satu Pintu dan Ketenagakerjaan, Dinas Lingkungan Hidup, Dinas Pekerjaan Umum Perumahan dan Pemukiman, Sekretariat Dewan, Badan Perencanaan Pembangunan Daerah, Badan

TECHNICAL NOTES

1. *Regional Representatives Members (DPRD) are elected through a general election and appointed for a five-years membership.*
2. *The government structure of Republic Indonesia Period 2016-2020 consists of president, vice president, state supreme agencies, ministries, ministerial level institutions, and non-ministerial institutions.*
3. *Data on the realization of revenues and regional expenditures is obtained from the Regional Financial and Asset Management Agency of the Agam Regency.*
4. *Regional Government agencies consist of the Regent, Regional Secretary, Regional Inspectorate, Public Works and Spatial Planning Office, Transportation Service, Communication and Information Technology Office, Fisheries and Food Security Service, Agriculture Service, Tourism, Youth and Sports Service, Health Service, Social Service, Regional Finance Agency, Office of Cooperatives, Industry and Trade, Education Office, One Stop Investment Service and Manpower Office, Environmental Service, Public Works Housing and Settlements Service, Council Secretariat, Regional Development Planning Agency, National Unity and Political Agency, Community Empowerment of Nagari Office,*

Kesatuan Bangsa dan Politik, Dinas Pemberdayaan Masyarakat Nagari, Badan Kepegawaian dan Pengembangan Sumber Daya Manusia, Badan Perpustakaan dan Kearsipan, Dinas Pengendalian Penduduk Keluarga Berencana, Pemberdayaan Perempuan dan Perlindungan Anak, Dinas Kependudukan, Catatan Sipil, Badan Penanggulangan Bencana Daerah, Satuan Polisi Pamong Praja dan Pemadam Kebakaran.

5. Statistik keuangan pemerintah daerah Kabupaten/Kota dikumpulkan oleh Badan Pusat Statistik melalui Dinas Pendapatan. Sektor keuangan sejak tahun 2000 dihitung berdasarkan tahun kalender yang berakhir pada bulan Desember.
 6. Realisasi Penerimaan dan Pengeluaran Pemerintah Kabupaten adalah realisasi/perhitungan APBD Kabupaten pada tiap tahun anggaran.
 7. Pendapatan Asli Daerah (PAD) adalah pendapatan yang diperoleh daerah yang dipungut berdasarkan peraturan daerah, guna keperluan daerah yang bersangkutan dalam membiayai kegiatannya.
 8. Dana Perimbangan adalah dana dari pendapatan APBN yang dialokasikan kepada Daerah untuk mendanai kebutuhan daerah dalam rangka pelaksanaan desentralisasi.
- Civil Service Agency and Human Resources Development, Library and Archives Agency, Family Planning Population Control Service, Women Empowerment and Child Protection, Population Service, Civil Registry, Regional Disaster Management Agency, Civil Service Police Unit and Fire Brigade.*
5. *Regency / Municipality regional government financial statistics are collected by the Central Statistics Agency through the Revenue Service. The financial sector since 2000 is calculated based on the calendar year ending in December.*
 6. *Actual revenue and expenditure of Regencial Government is the realization/regencial budget calculations for every fiscal year.*
 7. *Original Local Government Revenue is revenue that withheld based on local regulations in accordance with the legislation, for the purposes of financing their activities.*
 8. *Balanced Budget is the fund coming from the state budget that allocated to regions to fund their needs in the context of decentralization.*

ULASAN**DESCRIPTION****Dewan Perwakilan Rakyat Daerah****Regional House of Representative**

Pada periode 2019-2024, terdapat keterwakilan perempuan di DPRD Kabupaten Agam sebanyak empat kursi dari 45 kursi yang ada, keterwakilan ini berasal dari Partai Demokrat sebanyak satu kursi, Partai Keadilan Sejahtera sebanyak dua kursi dan Partai Gerakan Indonesia Raya sebanyak satu kursi.

In the 2019-2024 period, there were women's representation in the DPRD of Agam Regency as many as four out of 45 seats, this representation came from the Democrat Party for one seat, Keadilan Sejahtera Party for two seats and the Gerakan Indonesia Raya Party for one seat.

Menurut tingkat pendidikan, sebanyak lima belas anggota berpendidikan SMA, tiga puluh anggota berpendidikan sarjana ke atas. Terdapat tiga anggota dewan berada pada usia 20-35 tahun, dan dua anggota dewan telah berusia lebih dari 60 tahun.

According to the level of education, as many as fifteen members have high school education, thirty members have an undergraduate education and above. There are three board members aged 20-35 years old, and two council members are over 60 years old.

Sepanjang tahun 2020, dihasilkan enam peraturan daerah, tujuh buah keputusan DPRD, 23 kali dilakukan rapat paripurna dan delapan kali dilakukan rapat anggaran.

Throughout 2020, six regional regulations were produced, seven DPRD decisions, 23 plenary meetings and eight budget meetings were held.

Sumber Daya Manusia**Human Resources**

Pada tahun 2020, tercatat sebanyak 4.499 pegawai fungsional tertentu, 1.128 pegawai fungsional umum dan 659 pegawai struktural di lingkungan Pemerintahan Daerah Kabupaten Agam. Menurut jenis kelamin, pada jabatan fungsional keterbandingan antar pegawai negeri laki-laki dengan perempuan adalah 1:3, sementara di level struktural, lebih banyak pegawai laki-laki dibandingkan perempuan yaitu 4:3. Masih terdapat sebanyak 110 pegawai yang berpendidikan di

In 2020, there were 4,499 specific functional workers, 1,128 general functional employees and 659 structural employees within the Agam district government. According to gender, in the functional position the ratio between male and female civil servants is 1: 3, while at the structural level, more male employees than female are 4: 3. There are still 110 officers who are educated under SMA, and by rank and class, the most officers are in the group IV.b/Pembina Tk.1 namely 1,194 officers, IV.a/Pembina

bawah SMA, dan secara pangkat dan golongan, pegawai terbanyak berada pada golongan IV.b /Pembinaan Tk.1 yaitu sebanyak 1.194 pegawai, IV.a/ Pembina sebanyak 1.099 pegawai, dan III.d/Penata Tk.1 sebanyak 892 pegawai.

1,099 officers, and III.d/Penata Tk.1 of 892 officers.

Keuangan Daerah

Realisasi pendapatan daerah pada tahun 2020 sebesar Rp.1.365.885.610,41 ribu yang berasal dari pendapatan asli daerah sebesar Rp.107.162.961,55 ribu, dana perimbangan sebesar Rp.1.040.106.705,48 ribu, dan lain-lain pendapatan yang sah sebesar Rp.218.615.943,38 ribu. berkurang sebesar 9,7 persen dibanding tahun 2019.

Sebesar Rp.1.354.150.129,48 ribu dibelanjakan pada tahun 2020, dengan rincian Rp.910.689.945,21 ribu untuk belanja tidak langsung, dan Rp.443.460.184,27 ribu untuk belanja langsung. Sebanyak 51,44 persen belanja digunakan untuk belanja pegawai.

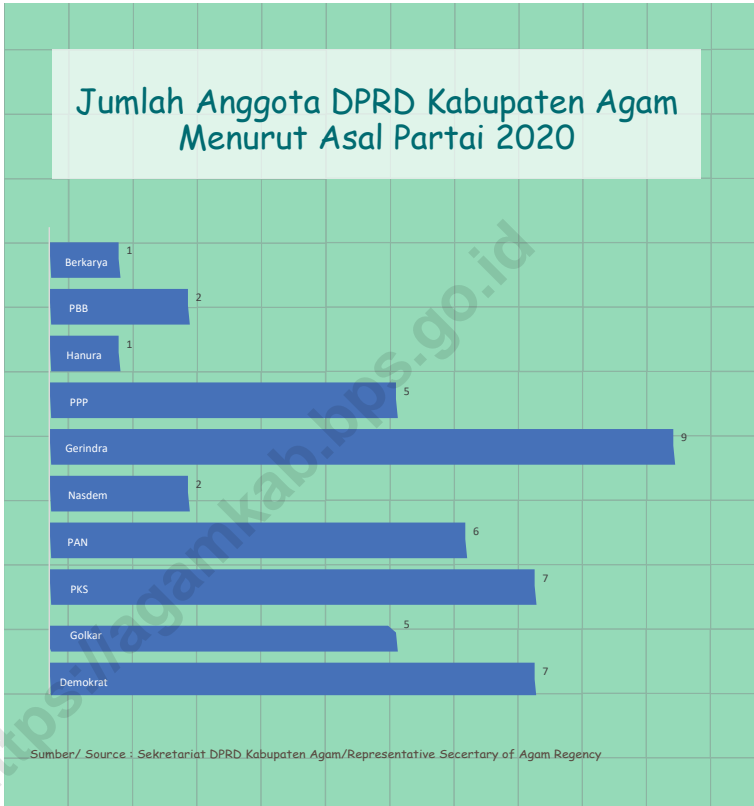
Government Finance

Realization of regional revenue in 2020 amounted to IDR 1,365,885,610.41 thousand originating from local revenue of IDR 107,162,961.55 thousand, balance funds of IDR 1,040,106,705.48 thousand, and other legal income. amounting to Rp. 218,615,943.38 thousand. reduced by 9.7 percent compared to 2019.

A total of Rp. 1,354,150,129.48 thousand was spent in 2020, with details of Rp. 910,689,945.21 thousand for indirect expenditure, and Rp. 443,460,184.27 thousand for direct shopping. As much as 51.44 percent of expenditure is used for personnel spending.

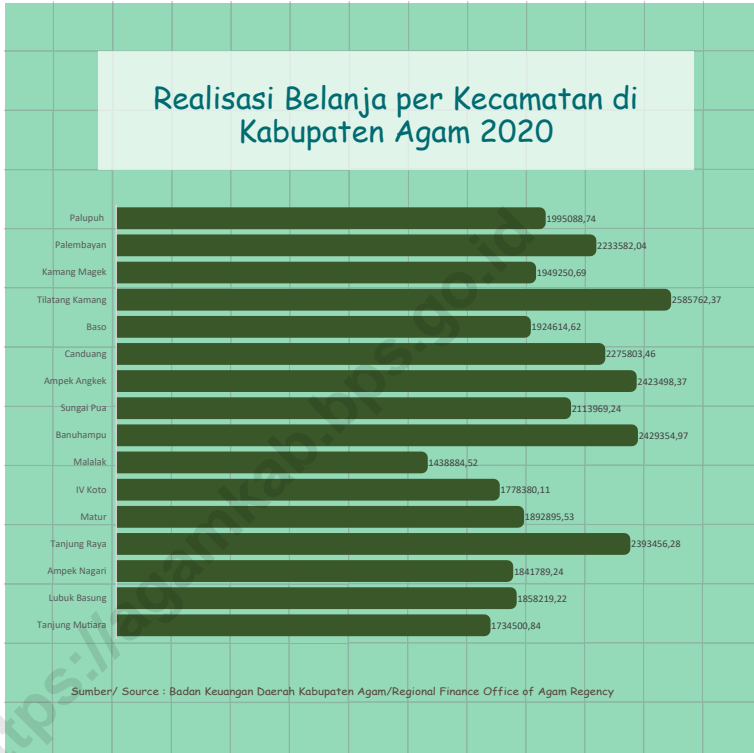
Gambar 2.1
Figures

**Jumlah Anggota DPRD Agam menurut asal partai ,
2020**
*The number of members of the Agam DPRD according to
the origin of the party , 2020*



Gambar 2.2
Figures

Realisasi Belanja Menurut Kecamatan di Kabupaten Agam, 2020
Expenditure Realization by District in Agam Regency, 2020



2.1 WILAYAH ADMINISTRATIF / ADMINISTRATIVE AREA

Tabel 2.1.1 Jumlah Desa¹/Kelurahan Menurut Kecamatan di Kabupaten Agam, 2016–2020
Table 2.1.1 Number of Villages¹/Kelurahan by Subdistrict in Agam Regency, 2016–2020

Kecamatan Subdistrict	2016	2017	2018	2019	2020
(1)	(2)	(3)	(4)	(5)	(6)
Tanjung Mutiara	3	3	3	3	3
Lubuk Basung	5	5	5	5	5
Ampek Nagari	4	4	4	4	4
Tanjung Raya	9	9	9	9	9
Matur	6	6	6	6	6
IV Koto	7	7	7	7	7
Malalak	4	4	4	4	4
Banuhampu	7	7	7	7	7
Sungai Pua	5	5	5	5	5
Ampek Angkek	7	7	7	7	7
Canduang	3	3	3	3	3
Baso	6	6	6	6	6
Tilatang Kamang	3	3	3	3	3
Kamang Magek	3	3	3	3	3
Palembayan	6	6	6	6	6
Palupuh	4	4	4	4	4
Kabupaten Agam	82	82	82	82	82

Catatan/Note: ¹Termasuk Unit Permukiman Transmigrasi (UPT)/Include Transmigration Settlement Unit
 Sumber/Source: Peraturan Kepala Badan Pusat Statistik Nomor 1 Tahun 2020 Tanggal 5 Februari 2020 tentang Perubahan Atas Peraturan Kepala Badan Pusat Statistik Nomor 3 Tahun 2019 tentang Kode dan Nama Wilayah Kerja Statistik Tahun 2019/Chief Statistician Regulation Number 1/2020, February 5 2020, as a revision of Chief Statistician Regulation Number 3 of 2019 on Code and Name of Regional Level of Data Collection.

2.2 DEWAN PERWAKILAN RAKYAT DAERAH REGIONAL HOUSE OF REPRESENTATIVE

Tabel 2.2.1 Jumlah Anggota Dewan Perwakilan Rakyat Daerah Menurut Partai Politik dan Jenis Kelamin di Kabupaten Agam, 2020
Number of Regional House of Representatives's Members by Political Parties and Sex in Agam Regency, 2020

Partai Politik <i>Political Parties</i>	Laki-laki <i>Male</i>	Perempuan <i>Female</i>	Jumlah <i>Total</i>
(1)	(2)	(3)	(4)
Demokrat	6	1	7
Golkar	5	-	5
PKS	5	2	7
PAN	6	-	6
Nasdem	2	-	2
Gerindra	8	1	9
PPP	5	-	5
Hanura	1	-	1
PBB	2	-	2
Berkarya	1	-	1
Nama Kabupaten/Kota	41	4	45

Sumber/Source: Sekretariat DPRD Kabupaten Agam/Representative Secretary of Agam Regency

Tabel
Table 2.2.2

**Jumlah Anggota Dewan Perwakilan Rakyat Daerah
Menurut Tingkat Pendidikan dan Jenis Kelamin di
Kabupaten Agam, 2020**
*Number of Regional House of Representatives's Members by
Educational Level and Sex in Agam Regency 2020*

Partai Politik <i>Political Parties</i>	Laki-laki <i>Male</i>	Perempuan <i>Female</i>	Jumlah <i>Total</i>
(1)	(2)	(3)	(4)
Sampai dengan SD <i>Up to Primary School</i>	-	-	-
SMP/Sederajat <i>General Vocational Junior High School</i>	-	-	-
SMA/Sederajat <i>General/Vocational Senior High School</i>	14	1	15
Diploma I, II/Akta I, II <i>Diploma I, II/Akta I, II</i>	-	-	-
Diploma III/Akta III/Sarjana Muda <i>Diploma III/Akta III/Bachelor</i>	-	-	-
Tingkat Sarjana/Doktor/Ph.D <i>University Graduates</i>	27	3	30
Jumlah/Total	41	4	45

Sumber/Source: Sekretariat DPRD Kabupaten Agam/Representative Secretary of Agam Regency

Tabel 2.2.3 Jumlah Anggota Dewan Perwakilan Rakyat Daerah Menurut Kelompok Umur dan Jenis Kelamin di Kabupaten Agam, 2020
Number of Regional House of Representatives's Members by Ages and Sex in Agam Regency 2020

Partai Politik <i>Political Parties</i>	Laki-laki <i>Male</i>	Perempuan <i>Female</i>	Jumlah <i>Total</i>
(1)	(2)	(3)	(4)
20-35	3	-	3
36-49	22	2	24
50-59	14	2	16
60+	2	-	2
Jumlah/Total	41	4	45

Sumber/Source: Sekretariat DPRD Kabupaten Agam/Representative Secretary of Agam Regency

Tabel
Table 2.2.4

Produk DPRD Kabupaten Agam Menurut Jenisnya, 2020
Number of Legislative Products of Agam by Type, 2020

Jenis Types	2020
(1)	(2)
Peraturan Daerah	6
Keputusan DPRD	7
Rekomendasi / Nota Persetujuan Bersama	6
Rapat Paripurna	23
Paripurna Istimewa	3
Rapat Badan Musyawarah	16
Rapat Badan Anggaran	8
Rapat Panitia Khusus	-
Rapat Komisi	
- Komisi I	-
- Komisi II	-
- Komisi III	-
- Komisi IV	-
Rapat Fraksi	
- Fraksi Demokrat	7
- Fraksi Golkar PBB	7
- Fraksi PKS	7
- Fraksi PAN	7
- Fraksi Nasdem Hanura	7
- Fraksi Gerindra	7
- Fraksi PPP Plus	7

Lanjutan Tabel/*Continued Table 2.2.1*

Jenis Types	2020
(1)	(2)
Rapat Gabungan	8
Rapat Kerja	
- Komisi I	20
- Komisi II	12
- Komisi III	8
- Komisi IV	12
Kunjungan Kerja Dalam Daerah	
- Komisi I	7
- Komisi II	7
- Komisi III	7
- Komisi IV	7
Kunjungan Kerja Luar Daerah	7
Rapat Pimpinan Plus	2
Konsultasi (kali per orang)	6
Workshop (kali per orang)	6

Sumber/*Source*: Sekretariat DPRD Kabupaten Agam/*Representative Secretary of Agam Regency*

2.3 SUMBER DAYA MANUSIA / HUMAN RESOURCES

Tabel 2.3.1 Jumlah Pegawai Negeri Sipil Menurut Jabatan dan Jenis Kelamin di Kabupaten Agam, Desember 2019 dan Desember 2020
Number of Civil Servants by Occupation and Sex in Agam Regency, December 2019 dan December 2020

Jabatan <i>Occupation</i>	2019		Jumlah <i>Total</i>
	Laki-laki <i>Male</i>	Perempuan <i>Female</i>	
(1)	(2)	(3)	(4)
Fungsional Tertentu <i>Specific Functional</i>	883	3 586	4 469
Fungsional Umum <i>Staf General Functional</i>	651	712	1363
Struktural/Structural			
Eselon V/5th Echelon	-	-	-
Eselon IV/4th Echelon	251	225	476
Eselon III/3rd Echelon	113	44	157
Eselon II/2nd Echelon	26	3	29
Eselon I/1st Echelon	-	-	-
Jumlah/Total	1 924	4 570	6 494

Lanjutan Tabel/*Continued Table 2.3.1*

Jabatan <i>Occupation</i>	2020		Jumlah <i>Total</i>
	Laki-laki <i>Male</i>	Perempuan <i>Female</i>	
(1)	(5)	(6)	(7)
Fungsional Tertentu <i>Specific Functional</i>	839	3 660	4 499
Fungsional Umum <i>Staf General Functional</i>	614	514	1 128
Struktural/Structural			
Eselon V/5th Echelon	-	-	-
Eselon IV/4th Echelon	243	235	478
Eselon III/3rd Echelon	109	41	150
Eselon II/2nd Echelon	26	5	31
Eselon I/1st Echelon	-	-	-
Jumlah/Total	1 831	4 455	6 286

Sumber/*Source*: Badan Kepegawaian dan Sumber Daya Manusia Kabupaten Agam/*Personnel and Human Resources Development Bureau of Agam Regency*

Tabel
Table 2.3.2

Jumlah Pegawai Negeri Sipil Menurut Tingkat Pendidikan dan Jenis Kelamin di Kabupaten Agam, Desember 2019 dan Desember 2020
Number of Civil Servants by Educational Level and Sex in Agam Regency, Desember 2019 dan Desember 2020

Tingkat Pendidikan <i>Educational Level</i>	2019		Jumlah <i>Total</i>
	Laki-laki <i>Male</i>	Perempuan <i>Female</i>	
(1)	(2)	(3)	(4)
Sampai dengan SD <i>Up to Primary School</i>	29	1	30
SMP/Sederajat <i>General Vocational Junior High School</i>	70	11	81
SMA/Sederajat <i>General/Vocational Senior High School</i>	405	327	732
Diploma I, II/Akta I, II <i>Diploma I, II/Akta I, II</i>	72	157	229
Diploma III/Akta III/Sarjana Muda <i>Diploma III/Akta III/Bachelor</i>	81	637	718
Tingkat Sarjana/Doktor/Ph.D <i>University Graduates</i>	1267	3437	4704
Jumlah/Total	1 924	4 570	6 494

Lanjutan Tabel/Continued Table 2.3.2

Tingkat Pendidikan <i>Educational Level</i>	2020		
	Laki-laki <i>Male</i>	Perempuan <i>Female</i>	Jumlah <i>Total</i>
(1)	(2)	(3)	(4)
Sampai dengan SD <i>Up to Primary School</i>	32	3	35
SMP/Sederajat <i>General Vocational Junior High School</i>	64	11	75
SMA/Sederajat <i>General/Vocational Senior High School</i>	370	301	671
Diploma I, II/Akta I, II <i>Diploma I, II/Akta I, II</i>	52	152	204
Diploma III/Akta III/Sarjana Muda <i>Diploma III/Akta III/Bachelor</i>	80	622	702
Tingkat Sarjana/Doktor/Ph.D <i>University Graduates</i>	1 233	3 366	4 559
Jumlah/Total	1 831	4 455	6 286

Sumber/Source: Badan Kepegawaian dan Sumber Daya Manusia Kabupaten Agam/Personnel and Human Resources Development Bureau of Agam Regency

Tabel
Table 2.3.3

**Jumlah Pegawai Negeri Sipil Menurut Tingkat
Kepangkatan dan Jenis Kelamin di Kabupaten Agam,
Desember 2019 dan Desember 2020**
*Number of Civil Servants by Hierarchy and Sex in Agam
Regency, Desember 2019 dan Desember 2020*

Pangkat/Golongan/Ruang Hierarchy	2019		Jumlah Total
	Laki-laki Male	Perempuan Female	
(1)	(2)	(3)	(4)
1. I/A (Juru Muda)	4	1	5
2. I/B (Juru Muda Tingkat I)	7	-	7
3. I/C (Juru)	10	1	11
4. I/D (Juru Tingkat I)	34	2	36
Golongan I/Range I	55	4	59
5. II/A (Pengatur Muda)	61	26	87
6. II/B (Pengatur Muda Tingkat I)	70	70	140
7. II/C (Pengatur)	116	177	293
8. II/D (Pengatur Tingkat I)	113	113	226
Golongan II/Range II	360	386	746
9. III/A (Penata Muda)	200	612	812
10. III/B (Penata Muda Tingkat I)	217	595	812
11. III/C (Penata)	215	630	845
12. III/D (Penata Tingkat I)	274	618	892
Golongan III/Range III	906	2 455	3 361
13. IV/A (Pembina)	350	749	1 099
14. IV/B (Pembina Tingkat I)	227	967	1 194
15. IV/C (Pembina Utama Muda)	25	9	34
16. IV/D (Pembina Utama Madya)	1	-	1
17. IV/E (Pembina Utama)	-	-	-
Golongan IV/Range IV	603	1 725	2 328
Jumlah/Total	1 924	4 570	6 494

Lanjutan Tabel/*Continued Table 2.3.3*

Pangkat/Golongan/Ruang <i>Hierarchy</i>	2020		Jumlah <i>Total</i>
	Laki-laki <i>Male</i>	Perempuan <i>Female</i>	
(1)	(5)	(6)	(7)
1. I/A (Juru Muda)	4	-	4
2. I/B (Juru Muda Tingkat I)	4	-	4
3. I/C (Juru)	11	1	12
4. I/D (Juru Tingkat I)	34	2	36
Golongan I/Range I		3	56
5. II/A (Pengatur Muda)	56	23	79
6. II/B (Pengatur Muda Tingkat I)	69	65	134
7. II/C (Pengatur)	111	183	294
8. II/D (Pengatur Tingkat I)	112	103	215
Golongan II/Range II	348	374	722
9. III/A (Penata Muda)	197	654	851
10. III/B (Penata Muda Tingkat I)	210	602	812
11. III/C (Penata)	208	640	848
12. III/D (Penata Tingkat I)	258	612	870
Golongan III/Range III	873	2 508	3 381
13. IV/A (Pembina)	324	647	971
14. IV/B (Pembina Tingkat I)	207	916	1 123
15. IV/C (Pembina Utama Muda)	25	7	32
16. IV/D (Pembina Utama Madya)	1	-	1
17. IV/E (Pembina Utama)	-	-	-
Golongan IV/Range IV	557	1 570	2 178
Jumlah/Total	1 831	4 455	6 286

Sumber/*Source*: Badan Kepegawaian dan Sumber Daya Manusia Kabupaten Agam/*Personnel and Human Resources Development Bureau of Agam Regency*

Tabel 2.3.4 Jumlah Pegawai Negeri Sipil di Lingkungan Pemerintah Kabupaten Agam Yang Telah Mengikuti Pendidikan dan Pelatihan Perjenjang Karier, 2019-2020
Number of Civil Servants Within the Circumference of Government of Agam Regency by Type of Training, 2019-2020

<i>Jenis Diklat</i> <i>Type of Training and Education Program</i>	2019		<i>Jumlah Total</i>
	<i>Laki-laki</i> <i>Male</i>	<i>Perempuan</i> <i>Female</i>	
(1)	(2)	(3)	(4)
Sepada (Adum)/Pim Tk.IV dan Sepala (Adumla)/Pim Tk.IV	64	91	155
Sepadya (Spama)/Pim Tk.III	62	27	89
Sespa (Spamen)/Pim Tk.II	19	2	21
Jumlah/Total	145	120	265

Sumber/Source: Badan Kepegawaian dan Sumber Daya Manusia Kabupaten Agam/Personnel and Human Resources Development Bureau of Agam Regency

Lanjutan Tabel/*Continued Table 2.3.4*

<i>Jenis Diklat</i> <i>Type of Training and Education</i> <i>Program</i>	2020		<i>Jumlah</i> <i>Total</i>
	<i>Laki-laki</i> <i>Male</i>	<i>Perempuan</i> <i>Female</i>	
(1)	(2)	(3)	(4)
Sepada (Adum)/Pim Tk.IV dan Sepala (Adumla)/Pim Tk.IV	64	91	155
Sepadya (Spama)/Pim Tk.III	62	27	89
Sespa (Spamen)/Pim Tk.II	19	2	21
<i>Jumlah/Total</i>	145	120	265

Sumber/*Source*: Badan Kepegawaian dan Sumber Daya Manusia Kabupaten Agam/*Personnel and Human Resources Development Bureau of Agam Regency*

Tabel
Table 2.3.5

Jumlah Pengeluaran Sertifikat Hak Milik Menurut Jenis Hak di Kabupaten Agam, 2020
Number of Property Right Certificate of Expenditure by Type of Right of Agam Regency 2020

Jenis Hak Type of Right	Jumlah Total	Persentase Percentage
(1)	(2)	(3)
Hak Milik <i>Right of Ownership</i>	47 326	94,43
Hak Guna Usaha <i>Cultivation Right</i>	16	0,03
Hak Guna Bangunan <i>Building Right</i>	2 223	4,44
Hak Pakai <i>Usage Right</i>	418	0,83
Hak Pengelolaan <i>Management Right</i>	3	0,01
Tanah Waqaf <i>Waqf Land</i>	132	0,26
Jumlah/Total	50 118	100,00

Sumber/Source: Kementerian Agraria dan Tata Ruang/Badan Pertanahan Nasional Kabupaten Agam/Ministry of Agrarian Affairs and Spatial Planning/National Land Agency of Agam Regency

2.4 KEUANGAN PEMERINTAH / GOVERNMENT FINANCE

Tabel 2.4.1 Realisasi Pendapatan Pemerintah Kabupaten Agam Menurut Jenis Pendapatan (ribu rupiah), 2017–2020
Table- 2.4.1 Actual Agam Regency Government Revenues by Kind of Revenues (thousand rupiahs), 2017–2020

Jenis Pendapatan/Kind of Revenues	2017	2018
(1)	(2)	(3)
1. Pendapatan Asli Daerah (PAD)/Regional Revenue	161 539 091,44	99 684 205,38
1.1 Pajak Daerah/Regional Tax	27 494 004,33	31 336 803,42
1.2 Retribusi Daerah/Regional Retribution	6 826 322,46	5 714 759,71
1.3 Hasil Perusahaan Milik Daerah dan Pengelolaan Kekayaan Daerah yang Dipisahkan/Regional-Owned Company Revenue and Separated Management of Regional Wealth	8 618 277,96	8 401 015,41
1.4 Lain-lain PAD yang Sah/Other Regional Revenue	118 600 486,69	54 231 626,84
2. Dana Perimbangan/Balance Funds	1 078 038 915,78	1 092 066 030,99
2.1 Bagi Hasil Pajak/Tax Sharing Revenue	20 166 931,08	14 859 285,39
2.2 Bagi Hasil Bukan Pajak/Sumber Daya Alam/Non-Tax Sharing Revenue/Natural Resources	1 123 068,79	1 348 925,48
2.3 Dana Alokasi Umum/General Allocation Fund	813 474 914,00	813 474 914,00
2.4 Dana Alokasi Khusus/Special Allocation Fund	243 274 001,90	262 382 906,12
3. Lain-lain Pendapatan yang Sah/Other Revenue	137 906 411,61	198 483 149,15
3.1 Pendapatan Hibah/Grant	6 146 640,70	59 878 414,10
3.2 Dana Darurat/Emergency Fund	-	-
3.3 Dana Bagi Hasil Pajak dari Provinsi dan Pemerintah Daerah Lainnya/Tax Sharing Revenue from Provincial and Other Regional Governments	48 704 919,90	49 262 632,05
3.4 Dana Penyesuaian dan Otonomi Daerah/Regional Adjustment and Autonomy Fund	78 272 851,00	89 342 103,00
3.5 Bantuan Keuangan dari Provinsi atau Pemerintah Daerah Lainnya/Financial Assistance from Provincial or Other Regional Governments	4 782 000,00	-
3.6 Lainnya/Others	-	-
Jumlah/Total	1 377 484 418,82	1 390 233 385,52

Lanjutan Tabel/*Continued Table 2.4.1*

Jenis Pendapatan/ <i>Kind of Revenues</i>	2019	2020
(1)	(4)	(5)
1. Pendapatan Asli Daerah (PAD)/<i>Regional Revenue</i>	123 658 583,90	107 162 961,55
1.1 Pajak Daerah/ <i>Regional Tax</i>	31 514 932,22	28 841 708,78
1.2 Retribusi Daerah/ <i>Regional Retribution</i>	8 163 119,40	6 720 439,72
1.3 Hasil Perusahaan Milik Daerah dan Pengelolaan Kekayaan Daerah yang Dipisahkan/ <i>Regional-Owned Company Revenue and Separated Management of Regional Wealth</i>	10 101 010,10	10 534 811,46
1.4 Lain-lain PAD yang Sah/ <i>Other Regional Revenue</i>	73 879 522,18	61 066 001,58
2. Dana Perimbangan/<i>Balance Funds</i>	1 143 666 488,86	1 040 106 705,48
2.1 Bagi Hasil Pajak/ <i>Tax Sharing Revenue</i>	13 866 556,24	17 117 845,19
2.2 Bagi Hasil Bukan Pajak/Sumber Daya Alam/ <i>Non-Tax Sharing Revenue/Natural Resources</i>	-	-
2.3 Dana Alokasi Umum/ <i>General Allocation Fund</i>	844 924 099,00	756 378 532,00
2.4 Dana Alokasi Khusus/ <i>Special Allocation Fund</i>	284 875 833,63	266 610 328,29
3. Lain-lain Pendapatan yang Sah/<i>Other Revenue</i>	245 488 166,78	218 615 943,38
3.1 Pendapatan Hibah/ <i>Grant</i>	62 190 430,00	67 844 323,43
3.2 Dana Darurat/ <i>Emergency Fund</i>	-	-
3.3 Dana Bagi Hasil Pajak dari Provinsi dan Pemerintah Daerah Lainnya/ <i>Tax Sharing Revenue from Provincial and Other Regional Governments</i>	59 232 668,78	52 036 655,94
3.4 Dana Penyesuaian dan Otonomi Daerah/ <i>Regional Adjustment and Autonomy Fund</i>	124 065 068,00	98 734 964,00
3.5 Bantuan Keuangan dari Provinsi atau Pemerintah Daerah Lainnya/ <i>Financial Assistance from Provincial or Other Regional Governments</i>	-	-
3.6 Lainnya/ <i>Others</i>	-	-
Jumlah/<i>Total</i>	1 512 813 239,54	1 365 885 610,41

Sumber/*Source*: Badan Keuangan Daerah Kabupaten Agam/*Regional Finance Office of Agam Regency*

Tabel
Table 2.4.2**Realisasi Belanja Pemerintah Kabupaten Agam Menurut Jenis Belanja (ribu rupiah), 2017–2020**
Actual Agam Regency Government Expenditures by Kind of Expenditures (thousand rupiahs), 2017–2020

Jenis Pendapatan Kind of Revenues	2017	2018
(1)	(2)	(3)
1. Belanja Tidak Langsung/Indirect Expenditures	800 598 903,13	838 917 933,84
1.1 Belanja Pegawai/Personnel Expenditures	632 915 252,52	667 153 963,25
1.2 Belanja Bunga/Interest Expenditures	-	-
1.3 Belanja Subsidi/Subsidies Expenditures	-	-
1.4 Belanja Hibah/Grant Expenditures	9 174 410,80	10 015 670,80
1.5 Belanja Bantuan Sosial/Social Aid Expenditures	3 714 485,00	9 088 550,00
1.6 Belanja Bagi Hasil/Sharing Fund Expenditure	3 114 974,68	3 124 677,15
1.7 Belanja Bantuan Keuangan/Financial Aids Expenditures	150 102 256,88	146 232 961,64
1.8 Belanja Tidak Terduga/Unpredicted Expenditures	1 577 523,25	3 302 111,00
2. Belanja Langsung/Direct Expenditures	596 322 297,94	548 642 326,20
2.1 Belanja Pegawai/Personnel Expenditures	41 910 344,58	45 561 214,70
2.2 Belanja Barang dan Jasa/Goods and Services Expenditures	284 396 206,80	290 761 552,48
2.3 Belanja Modal/Capital Expenditure	270 015 746,56	212 319 559,02
Jumlah/Total	1 396 921 201,06	1 387 560 260,05

Lanjutan Tabel/*Continued Table 2.4.2*

Jenis Pendapatan <i>Kind of Revenues</i>	2019	2020
(1)	(4)	(5)
1. Belanja Tidak Langsung/<i>Indirect Expenditures</i>	866 585 238,01	910 689 945,21
1.1 Belanja Pegawai/ <i>Personnel Expenditures</i>	679 041 276,32	651 200 906,55
1.2 Belanja Bunga/ <i>Interest Expenditures</i>	-	-
1.3 Belanja Subsidi/ <i>Subsidies Expenditures</i>	-	-
1.4 Belanja Hibah/ <i>Grant Expenditures</i>	14 422 527,82	60 213 219,02
1.5 Belanja Bantuan Sosial/ <i>Social Aid Expenditures</i>	8 390 000,00	3 405 000,00
1.6 Belanja Bagi Hasil/ <i>Sharing Fund Expenditure</i>	4 116 551,19	3 791 914,98
1.7 Belanja Bantuan Keuangan/ <i>Financial Aids Expenditures</i>	159 324 132,39	153 997 709,60
1.8 Belanja Tidak Terduga/ <i>Unpredicted Expenditures</i>	1 290 750,30	38 081 175,04
2. Belanja Langsung/<i>Direct Expenditures</i>	641 391 250,63	443 460 184,27
2.1 Belanja Pegawai/ <i>Personnel Expenditures</i>	51 325 614,57	45 464 275,16
2.2 Belanja Barang dan Jasa/ <i>Goods and Services Expenditures</i>	309 205 928,26	262 905 221,45
2.3 Belanja Modal/ <i>Capital Expenditure</i>	280 859 707,80	135 090 687,65
Jumlah/<i>Total</i>	1 507 976 488,64	1 354 150 129,48

Sumber/*Source*: Badan Keuangan Daerah Kabupaten Agam/*Regional Finance Office of Agam Regency*

Tabel
Table 2.4.3

Alokasi dan Realisasi Belanja Menurut SOTK di Kabupaten Agam (ribu rupiah), 2020
Alocation and Realization of Expenditures by SOTK in Agam Regency (thousand rupiahs), 2020

Jenis SOTK <i>Kind of SOTK</i>	Anggaran <i>Budget</i>	Realisasi Belanja <i>Realization of Expenditure</i>
(1)	(2)	(3)
Dinas Pendidikan dan Kebudayaan	552 304 433,47	532 435 434,65
Dinas Kesehatan	178 586 583,36	164 929 335,16
Rumah Sakit Umum Daerah	80 211 594,23	75 226 169,62
Dinas Pekerjaan Umum dan Tata Ruang	53 486 470,42	51 576 602,50
BAPPEDA	5 617 642,05	5 516 362,47
Dinas Perhubungan	23 900 422,78	23 772 641,49
Dinas Komunikasi dan Informatika	5 003 718,14	4 830 840,64
Dinas Lingkungan Hidup	9 411 973,16	9 043 230,59
Dinas Kependudukan dan Pencatatan Sipil	6 111 108,42	5 667 868,63
Badan Pengendalian Penduduk, KB, Pemberdayaan Perempuan dan PA	11 087 582,13	8 572 019,41
Dinas Sosial	5 364 179,29	3 449 542,89
Dinas Perindustrian, Perdagangan, Koperasi Usaha Kecil dan Menengah	3 889 138,45	3 857 069,00
Dinas Pariwisata, Pemuda dan Olahraga	10 320 842,062	9 840 441,79
Satpol PP dan Pemadam Kebakaran	12 782 690,77	12 505 798,98
Badan Kesatuan Bangsa & Politik	4 046 129,20	3 987 295,65
Badan Keuangan Daerah	30 775 619,69	29 227 122,78
PPKD	130 751 343,63	101 699 414,07

Lanjutan Tabel/*Continued Table* 2.4.3

Jenis SOTK <i>Kind of SOTK</i>	Anggaran <i>Budget</i>	Realisasi Belanja <i>Realization of Ependiture</i>
(1)	(2)	(3)
Dewan Perwakilan Rakyat Daerah	15 186 022,136	14 072 443,95
Ka. Daerah / Wkl. Ka. Daerah	586 846,03	586 846,03
Sekret. Daerah	30 583 588,983	27 757 283,22
Sekretariat DPRD	24 712 530,84	22 894 535,75
Kantor Penanaman Modal Pelayanan	4 438 137,06	4 400 315,16
Dinas Pemberdayaan Masyarakat Nagari	3 647 114,59	3 518 748,30
Dinas Arsip & Perpustakaan	3 793 081,65	2 781 727,78
Badan Penanggulangan Bencana Daerah	4 175 137,71	4 089 541,14
Dinas Pertanian	19 203 499,43	16 471 518,76
Dinas Perikanan dan Ketahanan Pangan	6 465 241,84	5 006 660,59
BKPSDM	4 175 981,09	3 858 897,06

Lanjutan Tabel/*Continued Table 2.4.3*

Jenis SOTK <i>Kind of SOTK</i>	Anggaran <i>Budget</i>	Realisasi Belanja <i>Realization of Expenditure</i>
(1)	(2)	(3)
Tanjung Mutiara	1 783 443,18	1 734 500,84
Lubuk Basung	1 940 413,82	1 858 219,22
Ampek Nagari	1 975 183,89	1 841 789,24
Tanjung Raya	2 663 648,92	2 393 456,28
Matur	1 961 159,21	1 892 895,53
IV Koto	1 851 550,05	1 778 380,11
Malalak	1 535 034,31	1 438 884,52
Banuhampu	2 564 340,28	2 429 354,97
Sungai Pua	2 296 351,87	2 113 969,24
Ampek Angkek	2 542 226,33	2 423 498,37
Canduang	2 289 421,69	2 275 803,46
Baso	2 056 777,87	1 924 614,62
Tilatang Kamang	2 647 015,46	2 585 762,37
Kamang Magek	2 037 258,29	1 949 250,69
Palembayan	2 337 095,87	2 233 582,04
Palupuh	2 066 653,68	1 995 088,74

Sumber/*Source*: Badan Keuangan Daerah Kabupaten Agam/*Regional Finance Office of Agam Regency*

PENDUDUK dan KETENAGAKERJAAN

POPULATION and EMPLOYMENT

BAB / Chapter

03



PENDUDUK KABUPATEN AGAM

Total Population
in Agam Regency

2020

529.138

Jiwa
People

*Berdasarkan dari hasil Sensus Penduduk 2020

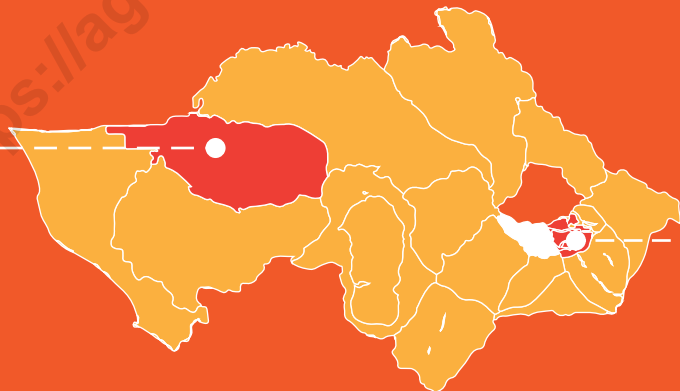
*Based on the result of Population Census



dengan Laju Pertumbuhan Penduduk sebesar

Population Growth in Agam Regency as much as

1,50%



Kecamatan Ampek Nagari
memiliki laju pertumbuhan
penduduk per-tahun

TERTINGGI

3,01%

Ampek Nagari sub-District has the
HIGHEST annual population growth rate

Kecamatan Ampek Angkek
memiliki laju pertumbuhan
penduduk per-tahun

TERENDAH

0,68%

Ampek Angkek sub-District has the
LOWEST annual population growth rate

PENJELASAN TEKNIS

TECHNICAL NOTES

1. Salah satu sumber data kependudukan adalah sensus penduduk yang dilaksanakan setiap sepuluh tahun sekali. Sensus penduduk telah dilaksanakan sebanyak tujuh kali sejak Indonesia merdeka, yaitu tahun 1961, 1971, 1980, 1990, 2000, 2010, dan 2020.

Keenam sensus penduduk sebelumnya dilaksanakan dengan menggunakan metode tradisional, yaitu mencatat setiap penduduk dari rumah ke rumah. Pertama kalinya dalam sejarah sensus penduduk di Indonesia, Sensus Penduduk 2020 (SP2020) menggunakan metode kombinasi yaitu dengan memanfaatkan data Administrasi Kependudukan (Adminduk) dari Direktorat Jenderal Kependudukan dan Pencatatan Sipil (Ditjen Dukcapil) Kementerian Dalam Negeri (Kemendagri) sebagai data dasar pelaksanaan SP2020. Hal ini dirancang dan dilaksanakan sebagai upaya untuk mewujudkan "SATU DATA KEPENDUDUKAN INDONESIA".

Cakupan penduduk pada SP2020 adalah seluruh penduduk yang tinggal di wilayah teritorial Indonesia, mencakup Warga Negara Indonesia (WNI) dan Warga Negara Asing (WNA)

1. One of the source of demographic data is population census, which is conducted every ten years. Population Census has been conducted seven times since Indonesia's independence: 1961, 1971, 1980, 1990, 2000, 2010 and 2020.

The previous six population censuses were carried out using the traditional method, canvassing each person door-to-door. For the first time in the history of the population census in Indonesia, the 2020 Population Census (SP2020) used a combined method, that is utilizing Population Administration data managed by the Directorate General of Population and Civil Registration of the Ministry of Home Affairs as the basic data for the population census. This is designed and implemented as an effort to realize "ONE INDONESIAN POPULATION DATA".

The target for population coverage in Population Census 2020 is all residents who live in Indonesia's territory, including Indonesian citizens (WNI) and foreign citizens (WNA) who have stayed or plan

yang telah menetap atau berencana menetap di wilayah Indonesia selama minimal satu tahun. WNI yang dicakup juga termasuk mereka yang berada di luar negeri, yaitu Anggota Korps Diplomatik Republik Indonesia beserta keluarganya di luar negeri dan Anggota TNI/ POLRI beserta keluarganya yang sedang melakukan misi perdamaian di luar negeri.

Pengumpulan data dalam SP2020 dilakukan dengan berbagai moda yaitu Sensus Penduduk Online, Drop Off - Pick Up (DOPU) Kuesioner, dan wawancara. Adanya pandemi Coronavirus Disease (COVID-19) yang dihadapi dunia sejak awal tahun 2020 mendorong banyak kantor statistik nasional (National Statistics Office – NSO) untuk melakukan penyesuaian tata kelola penyelenggaraan Sensus Penduduk, termasuk juga BPS. Pendataan penduduk semula direncanakan dengan wawancara dan membagi wilayah menjadi dua zona dengan mempertimbangkan ketersediaan akses internet, yaitu zona yang menggunakan kuesioner kertas (Paper and Pencil Interviewing, PAPI) dan zona yang menggunakan elektronik (Computer Assisted Personal Interviewing, CAPI). Dengan adanya tata kelola baru,

to stay in Indonesian territory for at least one year. The Indonesian citizens who are covered also include those who are abroad, namely members of the Diplomatic Corps of the Republic of Indonesia and their families abroad and members of the TNI / POLRI and their families who are carrying out Peacekeeping Missions abroad.

Data collection in SP2020 is carried out in various modes, namely Online Population Census, Drop Off - Pick Up (DOPU) Questionnaires, and interviews. The existence of the Coronavirus Disease (COVID-19) pandemic facing the world since the beginning of 2020 has prompted many national statistical offices (NSO) to make adjustments to the governance of the implementation of the Population Census, including BPS - Statistics Indonesia. Population data collection is originally planned by interview and divided the area into two zones taking into account the availability of internet access, namely the zone that uses paper questionnaires (Paper and Pencil Interviewing, PAPI) and the zone that uses electronics (Computer Assisted Personal Interviewing, CAPI). With the adjusted business processes, population data collection is divided into three zones, namely Zone 1 DOPU, Zone

pendataan penduduk dibagi menjadi tiga zona, yaitu Zona 1 DOPU, Zona 2 NonDOPU, dan Zona 3 Wawancara.

2 Non-DOPU, and Zone 3 Interview.

Dalam publikasi ini, data yang disajikan merupakan hasil SP2010 (Mei) dan hasil SP2020 (September).

In this publication, the data presented are the SP2010 results (May) and the SP2020 results (September).

2. Penduduk adalah semua orang yang berdomisili di suatu wilayah selama 6 bulan atau lebih dan atau mereka yang berdomisili kurang dari 6 bulan tapi bertujuan untuk menetap.
 3. Rata-rata pertumbuhan penduduk adalah angka yang menunjukkan tingkat pertambahan penduduk pertahun dalam jangka waktu tertentu. Angka ini dinyatakan sebagai persentase kenaikan dari penduduk pada tahun dasar.
 4. Rasio jenis kelamin adalah perbandingan antara jumlah penduduk laki-laki dengan penduduk perempuan pada suatu daerah dan waktu tertentu. Biasanya dinyatakan dengan banyak penduduk laki-laki untuk 100 penduduk perempuan.
 5. Rumah tangga adalah seseorang atau sekelompok orang yang mendiami sebagian atau seluruh bangunan fisik/sensus dan biasanya tinggal bersama serta makan dari satu dapur (pengurusan kebutuhan sehari-hari dikelola bersama-sama).
2. *Population is all persons domiciled in a territory for 6 months or more or those who live less than 6 months but intended to settle.*
 3. *The average population growth is a number that indicates the rate of population per year in a period of time. This figure is expressed as a percentage increase of population in the base year.*
 4. *The sex ratio is the ratio between the number of male population with female population in a certain area and time. It's usually expressed by number of male population to 100 female population.*
 5. *Household is a person or group of people who inhabit some or all of the physical building / census and usually live together and eat from a kitchen (the maintenance of their daily needs are managed together into one).*

6. Kepadatan penduduk adalah jumlah penduduk yang mendiami setiap 1 km². Diperoleh dengan membagi jumlah penduduk dengan luas wilayah.
 7. Rata-rata anggota rumah tangga diperoleh dengan membagi jumlah penduduk disuatu wilayah dengan jumlah rumah tangganya.
 8. Penduduk Usia Kerja adalah Penduduk yang berumur 15 tahun ke atas.
 9. Angkatan Kerja adalah penduduk usia kerja (15 tahun lebih) yang bekerja, atau punya pekerjaan namun sementara tidak bekerja dan pengangguran.
 10. Bekerja adalah melakukan pekerjaan dengan maksud memperoleh atau membantu memperoleh pendapatan atau keuntungan dan lamanya bekerja paling sedikit 1 jam secara terus menerus dalam seminggu yang lalu (termasuk pekerja keluarga tanpa upah yang membantu dalam suatu usaha / kegiatan ekonomi).
 11. Lapangan Usaha adalah bidang kegiatan dari pekerjaan / tempat bekerja dimana seseorang bekerja. Klasifikasi lapangan usaha mengikuti Klasifikasi Baku Lapangan Usaha Indonesia (KBLI) dalam 1 digit.
6. *Population density is the number of people who inhabiting every 1 square km. It is obtained by dividing the population with the area.*
 7. *The average household member is obtained by dividing the total population in a region sat a certain time with number of household.*
 8. *Working Age Population is the population aged over 15 years old .*
 9. *Labor Force is the working age population (over 15 years old) who work, or have a job but temporary did not work and unemployment.*
 10. *Working means doing activity intended to earn, or help to earn in come or benefit t least one hour a day continuously during a week (including unpaid family workers who help in a economic activity).*
 11. *Industrial origin is the field of employment / place of work where the person works. The classification of economic activities follow us the Standard Industrial Classification of Indonesia (KBLI) in 1-digit.*

ULASAN**DESCRIPTION****Penduduk**

Penduduk Kabupaten Agam hasil Sensus Penduduk 2020 kondisi september adalah sebanyak 529.138 jiwa. Kecamatan Lubuk Basung, Ampek Angkek, dan Banuhampu merupakan tiga kecamatan dengan jumlah penduduk terbanyak di Kabupaten Agam, yaitu berturut-turut 81.351 jiwa, 46.396 jiwa, dan 41.211 jiwa. Sementara itu kecamatan dengan jumlah penduduk terendah yaitu Kecamatan Malalak dengan 10.644 jiwa.

Berdasarkan kelompok umur, sebanyak 58,46 persen penduduk berada pada usia produktif yaitu pada rentang usia 15-54 tahun dengan rasio jenis kelamin sebesar 107,43. Kelompok Usia 15-19 menempati urutan teratas sebagai penduduk terbanyak di Kabupaten Agam yaitu sebesar 47.734 jiwa, sementara itu jumlah penduduk menurut kelompok umur paling sedikit berada pada kelompok usia 70-74 tahun, yaitu sebanyak 12.517 jiwa. Secara keseluruhan, rasio jenis kelamin di Kabupaten Agam pada tahun 2020 sebesar 101,74 (setiap 100 penduduk wanita terdapat 101 penduduk pria)

Ketenagakerjaan

70,28 persen penduduk usia 15 tahun ke atas di Kabupaten Agam pada tahun 2020 merupakan angkatan kerja, 4,61 persen di antaranya merupakan pengangguran (11.702 jiwa).

Population

The population of Agam Regency as a result of the 2020 Population Census in September is 529,138 people. Lubuk Basung, Ampek Angkek, and Banuhampu sub-districts are the three sub-districts with the largest population in Agam Regency, namely 81,351 people, 46,396 people, and 41,211 people respectively. Meanwhile, the sub-district with the lowest population was Malalak subdistrict with 10,644 people.

Based on the age group, as much as 58.46 percent of the population is in the productive age, namely in the age range 15-54 years with a sex ratio of 107.43. The 15-19 age group ranks as the largest population in Agam Regency, namely 47,734 people, while the minimum population according to age group is in the 70-74 years age group, which is 12,517 people. Overall, the sex ratio in Agam Regency in 2020 is 101.74 (for every 100 female residents there are 101 male residents)

Employment

70.28 percent of the population aged 15 years and over in Agam Regency in 2020 is economically active, 4.61 percent of whom are unemployed (11,702 people). As many as 68.77 percent of the

Sebanyak 68,77 persen pengangguran berpendidikan SMA ke atas .

Sebanyak 35,74 persen penduduk yang bekerja di Kabupaten Agam hanya memiliki ijazah tertinggi yang ditamatkan setingkat SD saja, sebanding dengan pekerja dengan pendidikan tertinggi di level SMA sederajat yaitu sebanyak 34,52 persen. Berdasarkan status pekerjaan, sebanyak 26,48 persen penduduk berusaha sendiri, 21,87 persen sebagai buruh/karyawan, dan 18,91 persen sebagai pekerja keluarga/buruh tidak dibayar.

Selama tahun 2020, tercatat sebanyak 779 jiwa laki-laki dan 1.207 jiwa perempuan yang terdaftar mencari kerja pada Dinas Pananaman Modal Pelayanan Terpadu Satu Pintu dan Ketenagakerjaan Kabupaten Agam. 1.618 jiwa diantaranya merupakan tamatan SMA sederajat. Sebagian besar pencari kerja berada pada rentang usia 20-29 tahun, yaitu sebanyak 1.039 jiwa.

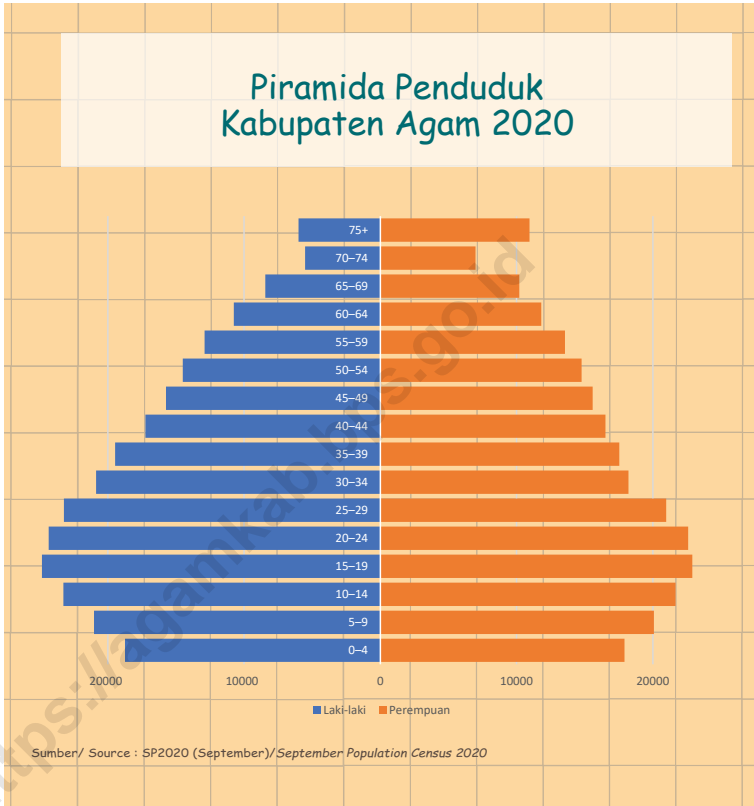
unemployed have high school education and above.

A total of 35.74 percents people who work in Agam Regency only completed at the elementary level on their education, comparable to workers with the highest education at the SMA level equivalent, namely 34.52 percent. Based on employment status, 26.48 percent of the population are self-employed, 21.87 percent as laborers / employees, and 18.91 percent as family workers / unpaid laborers.

During 2020, there were 779 men and 1,207 women who were registered to seek work at the One Stop Services and Manpower Capital Management Office of Agam Regency. 1,618 of them are high school graduates and their equivalent. Most of the job seekers are in the age range of 20-29 years, with 1,039 people.

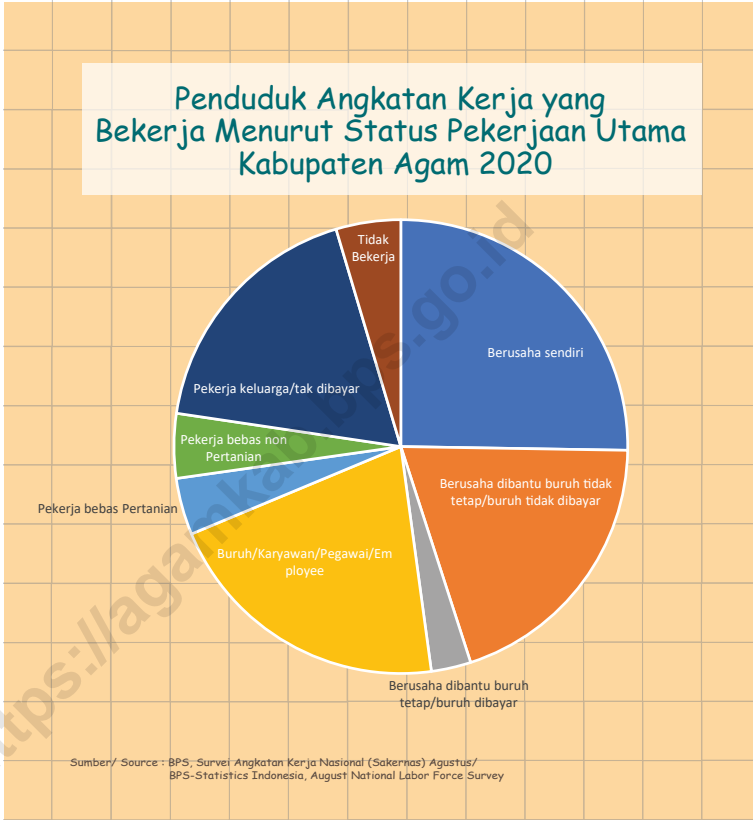
Gambar 3.1
Figures

Piramida Penduduk Kabupaten Agam, 2020
Agam Regency Population Pyramid, 2020



Gambar 3.2
Figures

Penduduk Angkatan Kerja yang Bekerja Menurut Status Pekerjaan Utama di Kabupaten Agam, 2020
Number of Labor Force Who Working by Main Employment Status in Agam Regency



3.1 PENDUDUK / POPULATION

Tabel 3.1.1 Penduduk, Laju Pertumbuhan Penduduk per Tahun, Distribusi Persentase Penduduk, Kepadatan Penduduk, Rasio Jenis Kelamin Penduduk Menurut Kecamatan di Kabupaten Agam, 2020
Population, Annual Population Growth Rate, Percentage Distribution of Population, Population Density, and Population Sex Ratio by Subdistrict in Agam Regency, 2020

Kecamatan Subdistrict	Penduduk Population	Laju Pertumbuhan Penduduk Sensus Penduduk 2020 Annual Population Growth Rate (%) 2020
(1)	(2)	(3)
Tanjung Mutiara	33 050	1,55
Lubuk Basung	81 351	1,76
Ampek Nagari	30 498	3,01
Tanjung Raya	37 368	1,15
Matur	19 116	1,21
IV Koto	25 938	1,19
Malalak	10 644	1,35
Banuhampu	41 211	1,34
Sungai Pua	26 606	1,44
Ampek Angkek	46 396	0,68
Canduang	25 542	1,54
Baso	36 721	1,06
Tilatang Kamang	40 901	1,84
Kamang Magek	22 649	1,26
Palembayan	36 051	2,03
Palupuh	15 096	1,46
Kabupaten Agam	529 138	1,50
Hasil Registrasi/Registration Result	532 911	-
Hasil Proyeksi ¹ /Projection Result ¹	494 614	-

Lanjutan Tabel/Continued Table 3.1.1

Kecamatan Subdistrict	Persentase Penduduk Percentage of Total Population	Kepadatan Penduduk per km ² Population Density per sq.km
(1)	(7)	(8)
Tanjung Mutiara	6,25	160,65
Lubuk Basung	15,37	292,21
Ampek Nagari	5,76	113,51
Tanjung Raya	7,06	153,13
Matur	3,61	204,03
IV Koto	4,90	377,44
Malalak	2,01	101,87
Banuhampu	7,79	1 447,02
Sungai Pua	5,03	703,30
Ampek Angkek	8,77	1 513,24
Canduang	4,83	488,47
Baso	6,94	522,35
Tilatang Kamang	7,73	426,67
Kamang Magek	4,28	227,38
Palembayan	6,81	103,07
Palupuh	2,85	63,87
Kabupaten Agam	100	233,63
Hasil Registrasi/Registration Result	100	235,29
Hasil Proyeksi ¹ /Projection Result ¹	100	218,38

Lanjutan Tabel/*Continued Table 3.1.1*

Kecamatan Subdistrict	Rasio Jenis Kelamin Population Sex Ratio
(1)	(11)
Tanjung Mutiara	106,7
Lubuk Basung	102,4
Ampek Nagari	106,1
Tanjung Raya	101,2
Matur	99,8
IV Koto	100,1
Malalak	100,5
Banuhampu	99,9
Sungai Pua	103,4
Ampek Angkek	101,0
Canduang	99,2
Baso	99,6
Tilatang Kamang	98,6
Kamang Magek	100,5
Palembayan	104,1
Palupuh	105,6
Kabupaten Agam	101,7
Hasil Registrasi/ <i>Registration Result</i>	101,9
Hasil Proyeksi ¹ / <i>Projection Result</i> ¹	97,04

Catatan/*Note*: ¹Data dari Hasil Proyeksi Penduduk Indonesia 2010–2035 (Pertengahan tahun/Juni)/*Data from the result of Indonesia Population Projection 2010–2035 (mid year/June)*

Sumber/*Source*: Dinas Kependudukan dan Pencatatan Sipil Kabupaten Agam /*Population and Civil Registration Agency of Agam Regency*

Tabel 3.1.2 Jumlah Penduduk Menurut Kelompok Umur dan Jenis Kelamin di Kabupaten Agam, 2020
Table *Population by Age Group and Sex in Agam Regency, 2020*

Kelompok Umur Age Group	Jenis Kelamin/Sex		Jumlah Total
	Laki-Laki Male	Perempuan Female	
(1)	(2)	(3)	(4)
0–4	18 742	17 920	36 662
5–9	21 009	20 082	41 091
10–14	23 267	21 673	44 940
15–19	24 836	22 898	47 734
20–24	24 337	22 594	46 931
25–29	23 224	20 986	44 210
30–34	20 863	18 215	39 078
35–39	19 464	17 542	37 006
40–44	17 238	16 525	33 763
45–49	15 729	15 584	31 313
50–54	14 506	14 769	29 275
55–59	12 902	13 551	26 453
60–64	10 759	11 810	22 569
65–69	8 438	10 203	18 641
70–74	5 528	6 989	12 517
75+	6 006	10 949	16 955
Kabupaten Agam	266 848	262 290	529 138

Sumber/Source: Hasil Perapihan Umur dari Data Administratif dan SP2020 (September)/The Result of Smoothing Single Year of Age from Administrative Data and the 2020 Population Census (September)

3.2 KETENAGAKERJAAN / EMPLOYMENT

Tabel 3.2.1 Jumlah Penduduk Berumur 15 Tahun Keatas Menurut Jenis Kegiatan Selama Seminggu yang Lalu dan Jenis Kelamin di Kabupaten Agam, 2020
Population Aged 15 Years and Over by Type of Activity During The Previous Week and Sex in Agam Regency, 2020

Kegiatan Utama <i>Main Activity</i>	Jenis Kelamin/Sex		Jumlah <i>Total</i>
	Laki-Laki <i>Male</i>	Perempuan <i>Female</i>	
(1)	(2)	(3)	(4)
I. Angkatan Kerja/<i>Economically Active</i>	144 915	109 082	253 997
1. Bekerja/ <i>Working</i>	139 432	102 863	242 295
2. Pengangguran Terbuka/ <i>Unemployment</i>	5 483	6 219	11 702
II. Bukan Angkatan Kerja/<i>Economically Inactive</i>	30 494	76 888	107 382
1. Sekolah/ <i>Attending School</i>	15 663	18 648	34 311
2. Mengurus Rumah Tangga/ <i>Housekeeping</i>	3 708	50 041	53 749
3. Lainnya/ <i>Others</i>	11 123	8 199	19 322
Jumlah/<i>Total</i>	175 409	185 970	361 379

Sumber/*Source*: BPS, Survei Angkatan Kerja Nasional (Sakernas) Agustus/BPS-Statistics Indonesia, August National Labor Force Survey

Tabel
Table 3.2.2

Penduduk Berumur 15 Tahun ke Atas Menurut Pendidikan Tertinggi yang Ditamatkan dan Jenis Kegiatan Selama Seminggu yang Lalu di Kabupaten Agam, 2020
Population 15 Years of Age and Over by Educational Attainment and Type of Activity During the Previous Week in Agam Regency, 2020

Pendidikan Tertinggi yang Ditamatkan ¹ <i>Educational Attainment¹</i>	Angkatan Kerja/Economically Active			Persentase Bekerja terhadap Angkatan Kerja <i>Percentage of Working to Economically Active</i>
	Bekerja <i>Working</i>	Pengangguran ² <i>Unemployment²</i>	Jumlah Angkatan Kerja <i>Total of Economically Active</i>	
(1)	(2)	(3)	(4)	(5)
0	86 586	2 884	89 470	96,78
1	42 068	770	42 838	98,20
2	83 651	4 456	88 107	94,94
3	29 990	3 592	33 582	89,30
Jumlah/Total	242 295	11 702	253 997	95,39

Lanjutan Tabel/*Continued Table 3.2.2*

Pendidikan Tertinggi yang Ditamatkan¹ Educational Attainment¹	Bukan Angkatan Kerja Not Economically Active	Jumlah Total	Persentase Angkatan Kerja terhadap Penduduk Usia Kerja Percentage of Economically Active to Working Age Population
(1)	(6)	(7)	(8)
0	37 301	126 771	70,58
1	34 128	76 966	55,66
2	29 232	117 339	75,09
3	6 721	40 303	83,32
Jumlah/Total	107 382	361 379	70,29

Catatan/Note: ¹ 0. ≤ Sekolah Dasar (SD)/≤ *Primary School*
 1. Sekolah Menengah Pertama/*Junior High School*
 2. Sekolah Menengah Atas/*Senior High School*
 3. Perguruan Tinggi/*Collage*
² 1. Mencari pekerjaan/*Looking for work*
 2. Mempersiapkan usaha/*Establishing a new business/firm*
 3. Merasa tidak mungkin mendapat pekerjaan/*Hopeless of job*
 4. Sudah punya pekerjaan tetapi belum mulai bekerja/*Have a job in future start*

Sumber/Source: BPS, Survei Angkatan Kerja Nasional (Sakernas) Agustus/BPS-Statistics Indonesia, August National Labor Force Survey

Tabel
Table 3.2.3

Penduduk Berumur 15 Tahun Ke Atas yang Bekerja Selama Seminggu yang Lalu Menurut Status Pekerjaan Utama dan Jenis Kelamin di Kabupaten Agam, 2020
Population 15 Years of Age and Over who Worked During The Previous Week by Main Employment Status and Sex in Agam Regency, 2020

Status Pekerjaan Utama Main Employment Status	Laki-Laki Male	Perempuan Female	Jumlah Total
(1)	(2)	(3)	(4)
Berusaha sendiri <i>Own account worker</i>	35 431	28 731	64 162
Berusaha dibantu buruh tidak tetap/buruh tidak dibayar <i>Employer assisted by temporary worker/unpaid worker</i>	37 201	12 987	50 188
Berusaha dibantu buruh tetap/buruh dibayar <i>Employer assisted by permanent worker/paid worker</i>	6 270	912	7 182
Buruh/Karyawan/Pegawai/ <i>Employee</i>	31 576	21 407	52 983
Pekerja bebas <i>Casual worker</i>	16 509	5 442	21 951
Pekerja keluarga/tak dibayar <i>Family worker/unpaid worker</i>	12 445	33 384	45 829
Jumlah/Total	139 432	102 863	242 295

Sumber/Source: BPS, Survei Angkatan Kerja Nasional (Sakernas) Agustus/BPS-Statistics Indonesia, August National Labor Force Survey

Tabel 3.2.4 Penduduk Angkatan Kerja yang Bekerja Menurut Tingkat Pendidikan dan Jenis Kelamin di Kabupaten Agam, 2020
Number of Labor Force Who Working by Educational Level and Sex in Agam Regency, 2020

Tingkat Pendidikan <i>Educational Level</i>	Laki-laki <i>Male</i>	Perempuan <i>Female</i>	Jumlah <i>Total</i>
(1)	(2)	(3)	(4)
<= Sekolah Dasar <i><= Primary School</i>	53 163	33 423	86 586
SLTP <i>Junior High School</i>	27 715	14 353	42 068
SLTA Umum <i>General High School</i>	28 091	29 395	57 486
SLTA Kejuruan <i>Vocational High School</i>	17 235	8 930	26 165
Diploma I/II/III Akademi <i>Diploma I/II/III Academy</i>	4 463	4 217	8 680
Universitas <i>University</i>	8 765	12 545	21 310
Kabupaten Agam	139 432	102 863	242 295

Sumber/Source: BPS, Survei Angkatan Kerja Nasional (Sakernas) Agustus/BPS-Statistics Indonesia, August National Labor Force Survey

Tabel 3.2.5 Penduduk Angkatan Kerja yang Bekerja Menurut Status Pekerjaan Utama dan Jenis Kelamin di Kabupaten Agam, 2020
Number of Labor Force Who Working by Main Employment Status and Sex in Agam Regency, 2020

Status Pekerjaan Utama Main Employment Status	Laki-Laki Male	Perempuan Female	Jumlah Total
(1)	(2)	(3)	(4)
Berusaha sendiri Own account worker	35 431	28 731	64 162
Berusaha dibantu buruh tidak tetap/buruh tidak dibayar Employer assisted by temporary worker/unpaid worker	37 201	12 987	50 188
Berusaha dibantu buruh tetap/buruh dibayar Employer assisted by permanent worker/paid worker	6 270	912	7 182
Buruh/Karyawan/Pegawai/Employee	31 576	21 407	52 983
Pekerja bebas Pertanian Casual worker Agricultural	7 575	2 708	10 283
Pekerja bebas non Pertanian Casual worker non Agricultural	8 934	2 734	11 668
Pekerja keluarga/tak dibayar Family worker/unpaid worker	12 445	33 384	45 829
Tidak Bekerja Unemployed	5 483	6 219	11 702
Jumlah/Total	144 915	109 082	253 997

Sumber/Source: BPS, Survei Angkatan Kerja Nasional (Sakernas) Agustus/BPS-Statistics Indonesia, August National Labor Force Survey

Tabel 3.2.6
Table

Jumlah Pencari Kerja yang Terdaftar pada DPMPSTP-Naker Kabupaten Agam Menurut Tingkat Pendidikan yang ditamatkan, 2020
Number of Job Seekers Registered at DPMPSTP-Naker Agam Regency According to Level of Education completed, 2020

Jenis Pendidikan yang Ditamatkan <i>Kind of Education Attained</i>	Jumlah Pencari Kerja <i>Total of Job Seeker</i>		
	Laki-laki <i>Male</i>	Perempuan <i>Female</i>	Jumlah Total
(1)	(2)	(3)	(4)
SD	-	-	-
SMP	-	-	-
SMA	351	561	912
SMK	296	410	706
D1-D3	25	45	70
S1	106	190	296
S2	1	1	2
Kabupaten Agam	779	1 207	1 986

Sumber/Source: DPMPSTP-Naker Kabupaten Agam/ DPMPSTP-Naker of Agam Regency

Tabel
Table 3.2.7

Jumlah Pencari Kerja yang Terdaftar pada DPMPSTP-Naker Kabupaten Agam Menurut Kelompok Umur dan Kecamatan, 2020
Number of Job Seekers Registered at DPMPSTP-Naker Agam Regency According to Age Group and Sub-District, 2020

Kecamatan Subdistrict	15-19		20-29	
	Laki-laki Male	Perempuan Female	Laki-laki Male	Perempuan Female
(1)	(2)	(3)	(4)	(5)
Tanjung Mutiara	14	36	15	45
Lubuk Basung	74	153	151	201
Ampek Nagari	37	52	41	65
Tanjung Raya	9	17	23	33
Matur	8	9	13	10
IV Koto	5	8	7	12
Malalak	4	8	4	12
Banuhampu	17	30	20	33
Sungai Pua	8	11	11	13
Ampek Angkek	6	14	13	17
Canduang	10	17	14	23
Baso	24	24	23	47
Tilatang Kamang	10	14	14	25
Kamang Magek	5	12	10	22
Palembayan	28	43	56	52
Palupuh	3	8	5	9
Kabupaten Agam	262	456	420	619

Lanjutan Tabel/*Continued Table* 3.2.7

Kecamatan Subdistrict	30-44		45-54	
	Laki-laki Male	Perempuan Female	Laki-laki Male	Perempuan Female
(1)	(2)	(3)	(4)	(5)
Tanjung Mutiara	4	10	-	-
Lubuk Basung	26	36	-	-
Ampek Nagari	4	11	-	-
Tanjung Raya	3	9	-	-
Matur	1	3	-	-
IV Koto	1	3	-	-
Malalak	4	4	-	-
Banuhampu	14	9	-	-
Sungai Pua	1	7	-	-
Ampek Angkek	2	3	-	-
Canduang	7	7	-	-
Baso	8	7	-	-
Tilatang Kamang	5	10	-	-
Kamang Magek	4	4	-	-
Palembayan	10	5	-	-
Palupuh	3	4	-	-
Kabupaten Agam	97	132	-	-

Sumber/*Source*: DPMPTSP-Naker Kabupaten Agam/ *DPMPTSP-Naker of Agam Regency*

**SOSIAL DAN
KESEJAHTERAAN MASYARAKAT**
SOCIAL AND WELFARE

BAB / Chapter

04

**Profil Pendidikan di Kabupaten Agam
Tahun Ajaran 2020/2021**

Education Profile in Agam Regency ant 2020/2021



437

*Bangunan
Units*

65

*Bangunan
Units*

26

*Bangunan
Units*



4.036

*Orang
People*

1.359

*Orang
People*

935

*Orang
People*



53.210

*Orang
People*

14.025

*Orang
People*

10.514

*Orang
People*

PENJELASAN TEKNIS

1. Data pendidikan bersumber dari Dinas Pendidikan dan Kantor Kementerian Agama Kabupaten Agam.
2. Sekolah adalah lembaga pendidikan formal yang dimulai dari pendidikan dasar, menengah dan tinggi. Pendidikan yang dicatat adalah pendidikan formal berdasarkan kurikulum Kementerian Pendidikan Nasional, termasuk pendidikan yang diselenggarakan oleh pondok pesantren dengan memakai kurikulum Kementerian Pendidikan Nasional, seperti Madrasah Ibtidaiyah (MI), Madrasah Tsanawiyah (MTs) dan Madrasah Aliyah (MA). Pondok Pesantren/ Madrasah Diniyah adalah sekolah yang tidak memakai kurikulum dari Kementerian Pendidikan Nasional.
3. Rasio Murid dan Guru diperoleh dengan membagi jumlah guru dengan jumlah murid pada masing-masing tingkat pendidikan dan kecamatan.
4. Angka Partisipasi Sekolah kelompok umur 7-12 tahun adalah proporsi anak usia 7-12 yang masih bersekolah dengan penduduk usia 7-12 tahun.
5. Angka Partisipasi Sekolah

TECHNICAL NOTES

1. *Educational data sourced from the Department of Education and the Office of the Ministry of Religious of Agam Regency.*
2. *School is a formal institution for education starting from primary, secondary and tertiary education. The education data recorded in the survey covering data on formal education based on the curriculum set up by Ministry of National Education including education carried out by Muslim Boarding School (Pondok Pesantren) implementing the Ministry of National education curriculum, such as Madrasah Ibtidaiyah (Islamic primary school), Madrasah Tsanawiyah (Islamic junior high school), and Madrasah Aliyah (Islamic Junior High School), Pondok Pesantren/ Madrasah Diniyah (Islamic boarding school/Islamic school) is school which does not implement curriculum from the Ministry of National Education.*
3. *Teacher -and-pupils ratio is obtained by comparing the number of teachers with the number of pupils at each level of education and sub-district.*
4. *School enrollment rate the age group 7-12 years is the proportion of children aged 7-12 years who are still at school with people aged 7-12 years old.*
5. *School enrollment rate the*

- kelompok umur 13-15 tahun adalah proporsi anak usia 13-15 tahun yang masih bersekolah dengan penduduk usia 13-15 tahun.
6. Angka Partisipasi Sekolah kelompok umur 16-18 tahun adalah proporsi anak usia 16-18 yang masih bersekolah dengan penduduk usia 16-18 tahun.
 7. Angka Partisipasi Kasar Sekolah Dasar adalah proporsi antara jumlah murid SD dengan jumlah penduduk yang berusia 7-12 tahun.
 8. Angka Partisipasi Kasar Sekolah Menengah Pertama adalah proporsi antara jumlah murid SMP dengan jumlah penduduk yang berusia 13-15 tahun.
 9. Angka Partisipasi Kasar Sekolah Menengah Atas adalah proporsi antara jumlah murid SMA dengan jumlah penduduk yang berusia 16-18 tahun.
 10. Angka Partisipasi Murni Sekolah Dasar adalah proporsi antara murid SD usia 7-12 tahun dengan penduduk usia 7-12 tahun.
 11. Angka Partisipasi Murni Sekolah Menengah Pertama adalah proporsi antara murid SMP usia 13-15 dengan penduduk usia 13-15 tahun.
 12. Angka Partisipasi Murni Sekolah Menengah Atas adalah proporsi antara murid SMA usia 16-18 dengan penduduk usia 16-18 tahun.
- age group 13-15 years is the proportion of children aged 13-15 years who are still at school with people aged 13-15 years old.*
6. *School enrollment rate the age group 16-18 years is the proportion of children aged 16-18 years who are still at school with people aged 16-18 years old.*
 7. *Gross enrollment rate of Primary School is the proportion between the number of elementary school pupils by the number of people aged 7-12 years old.*
 8. *Gross enrollment rate of Junior High School is the proportion between the number of junior high school pupils by the number of people aged 13-15 years old.*
 9. *Gross enrollment rate of Senior high School is the proportion between the number of senior high school pupils by the number of people aged 16-18 years old.*
 10. *Net enrollment rate of Primary School is the proportion between the number of elementary school pupils aged 7-12 by the number of people aged 7-12 years old*
 11. *Net enrollment rate of Junior High School is the proportion between the number of junior high school pupils aged 13-15 year by the number of people aged 13-15 year*
 12. *Net enrollment rate of Senior high School is the proportion between the number of senior high school pupils aged 16-18 year by the number of people aged 16-18 year*

13. Data Bidang Kesehatan dikumpulkan dari Dinas Kesehatan Kabupaten Agam dan RSUD Lubuk Basung.
14. Rumah Sakit adalah tempat pemeriksaan dan perawatan kesehatan, biasanya berada di bawah pengawasan dokter/tenaga medis, termasuk rumah sakit khusus seperti rumah sakit perawatan paru-paru dan RS jantung .
15. Poliklinik adalah tempat pemeriksaan kesehatan, biasanya tanpa fasilitas perawatan menginap, berada di bawah pengawasan dokter/tenaga medis, tidak termasuk klinik yang terdapat di puskesmas/rumah sakit. Poliklinik yang karena satu dan lain hal menyediakan tempat perawatan menginap, tetap digolongkan kedalam poliklinik (bukan rumah sakit).
16. Puskesmas (Pusat Kesehatan Masyarakat) adalah unit pelayanan kesehatan milik pemerintah yang bertanggung jawab terhadap pelayanan kesehatan masyarakat untuk wilayah kecamatan, sebagian kecamatan, atau kelurahan (misal di DKI Jakarta). Tim Puskesmas sesuai jadwal dapat melakukan kegiatan Puskesmas Keliling ke tempat-tempat tertentu dalam wilayah kerjanya, untuk mendekatkan pelayanan dengan masyarakat.
13. *Health data sourced from Department of Health of AGam Regency and District Hospital of Lubuk Basung.*
14. *Hospital is a place for health check, usually controlled/supervised by doctors/medical personnel, Including in this category are special hospitals such Lung Hospital and Heart Hospital.*
15. *Polyclinic is a place for health check and consultation usually under the control of doctor/medical personnel without in-patient facilities, excluding clinic located in the Public Health Centre/Hospital. In the case of polyclinic that provides in-patient facilities due to a special reason, it remains to be classified as a polyclinic (not hospital).*
16. *Public Health Centre (PHC) is a Health Centre provided by the government that is responsible for the delivery of health services to the community at the sub-district level, part of sub-district or villages (e.g. in DKI Jakarta). Team Health Center on schedule to perform activities Roving health center to certain places in the working area, to bring service to the community.*

17. Puskesmas Pembantu (Pustu) yaitu unit pelayanan kesehatan masyarakat yang membantu kegiatan Puskesmas di sebagian dari wilayah kerja. Pada beberapa daerah balai pengobatan telah berubah fungsi menjadi Pustu walaupun papan nama masih tertulis balai pengobatan.
 18. Imunisasi adalah memasukkan kuman atau racun penyakit tertentu yang sudah dilemahkan (vaksin) ke dalam tubuh dengan cara disuntik atau diminum (diteteskan dalam mulut) dengan maksud agar terjadi kekebalan tubuh terhadap penyakit tersebut.
 19. Bencana Alam adalah peristiwa alam yang menimbulkan kesengsaraan, kerusakan alam dan lingkungan serta mengakibatkan kesengsaraan, kerugian dan penderitaan pada penduduk. Tidak termasuk bencana yang disebabkan karena hama tanaman atau wabah. Bencana alam yang disajikan antara lain : tanah longsor, banjir, dan gempa bumi.
17. *Subsidiary Public Health Centre is a health facility that assists the Public Health Centre in its part of working area. In several regions, health check points has changes thei status into subsidiary public health center, although their sign written in the board remains unchanged.*
 18. *Immunization is the inclusion of a specific disease germs or toxins that have been attenuated (vaccine) into the body by injection or by mouth (dropped in the mouth) with the intention that happen immunity to the disease.*
 19. *Natural disasters are natural events that lead to misery, destruction of nature and the environment, and caused misery, loss, and suffering on the population. Excluding the disaster caused by plant pests or outbreak. Natural disasters are presented include: landslides, floods, and earthquakes.*

ULASAN**DESCRIPTION****Pendidikan**

Berdasarkan data dari Dinas Pendidikan Kabupaten Agam, pada tahun 2020 ada pengurangan jumlah sarana pendidikan aktif untuk pendidikan dasar. Tercatat pengurangan sarana sebanyak 12 unit Sekolah Dasar Negeri yang tersebar di Kecamatan Tanjung Mutiara sebanyak dua unit, Lubuk Basung sebanyak tiga unit, Matur sebanyak tiga unit, IV Koto sebanyak satu unit, Kamang Magek sebanyak satu unit dan Palembayan sebanyak dua unit.

Angka Partisipasi Murni (APM) untuk ketiga jenjang pendidikan dasar di Kabupaten Agam pada tahun 2020 mengalami perbaikan. APM SD bergerak dari 97,68 ke 98,22, APM SMP bergerak dari 78,07 ke 79,73, dan APM SMA bergerak dari 68,13 ke 68,86.

Kesehatan dan Keluarga Berencana

Pada tahun 2020 terdapat 23 unit puskesmas di Kabupaten Agam, yang terdiri dari 11 Puskesmas Rawatan dan 12 Puskesmas Non Rawatan. Terdapat 9 kejadian Angka Kematian Ibu selama tahun 2020.

Pada tahun 2020 jumlah target akseptor KB baru sebanyak 8.461 akseptor baru namun realisasinya hanya 6.373 (tabel 4.2.37). Sementara itu jumlah peserta KB aktif sebanyak 41.310 peserta dengan jumlah

Education

Based on data from Agam District Education Office, in 2020 there is a reduction in the number of elementary schools. the auspices of the Education Office. Twelve units of public elementary schools Agam Regency Was reduced. Two units in Tanjung Mutiara Subdistrict, three units in Lubuk Basung, three units in Matur, one unit in IV Koto, one unit in Kamang Magek and two units in Palembayan Subdistrict.

The net enrollment rate (NER) for the three levels of basic education in Agam Regency in 2020 has improved. APM for SD moved from 97.68 to 98.22, APM for SMP moved from 78.07 to 79.73, and APM for SMA moved from 68.13 to 68.86.

Health and Family Planning

In 2020 there are 23 unit Public Health Centre in Agam Regency, which is 11 unit Public Health Centre with Inpatient Care, and 12 unit Public Health Centre without Inpatient Care. There are 9 incidents of Maternal Mortality Rate during 2020.

There were 8,461 new family planning acceptors target in 2020 but its realization only 6,373 (table 4.2.37). Meanwhile the amount 41,310 active family planning participants by number of pairs fertile age of 61,707 pairs or 66.95

pasangan usia subur sebesar 61.707 pasang atau sebesar 66,95 persen peserta aktif diantara pasangan usia subur yang ada pada tahun 2020.

Agama

Persentase penduduk Kabupaten Agam yang beragama islam tahun 2020 adalah 99,09 persen, 0,83 persen beragama protestan, dan 0,08 persen lainnya beragama katolik, budha dan hindu. Terdapat 555 Mesjid dan 1.298 Mushalla di Kabupaten Agam pada tahun 2020.

Dari segi kurban, hewan yang paling banyak dipakai untuk berkorban adalah sapi, yaitu sebanyak 4.463 sapi pada tahun 2020

Program zakat juga digalakkan di Kabupaten Agam melalui Badan Amil Zakat. Pada tahun 2020 ini nilai zakat yang dikelola oleh Badan Amil Zakat sebesar 9.357.650 ribu rupiah. Penyaluran zakat terbesar melalui program Agam Peduli dengan total penyaluran sebesar 3.476.186 ribu rupiah.

Peradilan

Jumlah penghuni (nara pidana) lembaga pemasyarakatan dari tiga Lembaga Pemasyarakatan di Kabupaten Agam pada tahun 2020 sebanyak 874 tahanan dengan masa tahanan di atas satu tahun, 30 tahanan dengan masa kurang dari satu tahun. Dilihat dari tindak pidananya, jumlah kasus terbanyak pada pidana khusus

percent of participants active among couples of childbearing age existing in 2020.

Religion

The percentage of the population of Agam Regency who are Muslims in 2020 is 99.09 percent, 0.83 percent are Protestant, and 0.08 percent are Catholics, Buddhists and Hindus. There are 555 Mosques and 1,298 Mushalla in Agam Regency in 2020.

In terms of sacrifice, the most common animal used for qurbani is cows, which are 4,463 cows in 2020 was sacrifice.

The zakat program is also being promoted in Agam Regency through the Amil Zakat Agency. In 2020, the value of zakat managed by the Amil Zakat Board is 9,357,650 thousand rupiah. The largest zakat distribution was through the Agam Peduli program with a total distribution of 3,476,186 thousand rupiah.

Justice

The number of prisoners (convicts) in three prisons in Agam Regency in 2020 were 874 prisoners with a prison term of more than one year, 30 prisoners with a term of less than one year. based on criminal acts, the highest number of cases is in special crimes, namely narcotics, while in general crime it is theft.

yaitu narkoba, sementara itu pada pidana umur adalah pencurian.

Kemiskinan

Dengan garis kemiskinan sebesar Rp422.728/kapita/bulan pada maret 2020, terdapat sebesar 33,31 ribu jiwa di Kabupaten Agam yang dinyatakan miskin atau setara dengan 6,75 persen penduduk Kabupaten Agam. Dengan indeks kedalaman kemiskinan sebesar 0,79 poin dan indeks keparahan kemiskinan sebesar 0,17 poin.

Dinas Sosial Kabupaten Agam pada tahun 2020 telah menyalurkan dana sebesar Rp1.961.700.000 untuk 13.078 keluarga sasaran penerima manfaat bantuan sosial rastra.

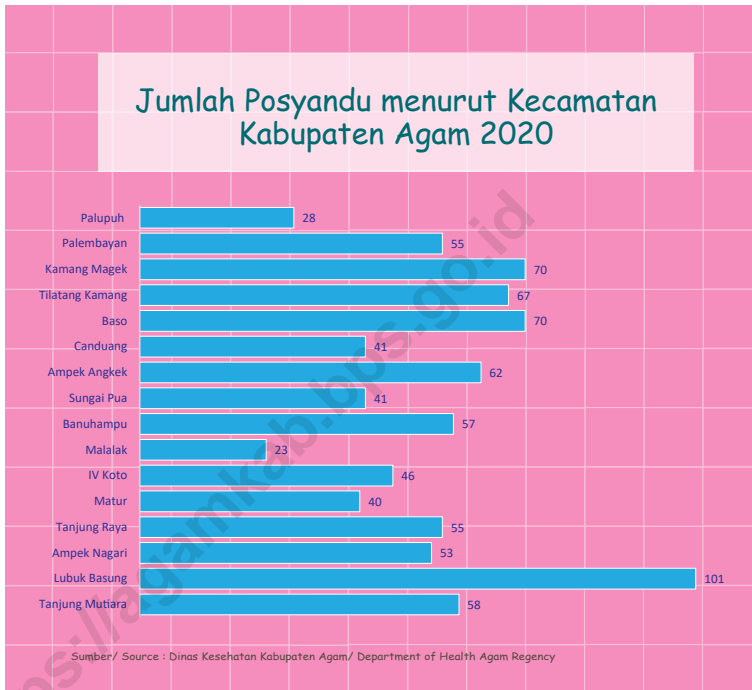
Poverty

With a poverty line of IDR 422,728 / capita / month in March 2020, there are 33.31 thousand people in Agam Regency who are declared poor or equivalent to 6.75 percent of the population of Agam Regency. With a poverty depth index of 0.79 points and a poverty severity index of 0.17 points.

Department social of Agam Regency in 2020 has distributed funds amounting to Rp1,961,700,000 for 13,078 target families who are beneficiaries of rastra.

Gambar 4.1
Figures

Jumlah Posyandu menurut Kecamatan di Kabupaten Agam, 2020
Number of Integrated Health Post by Subdistrict in Agam Regency, 2020



Gambar 4.2
Figures

Garis Kemiskinan di Kabupaten Agam, 2013–2020
Poverty Line in Agam Regency, 2013 - 2020



4.1 PENDIDIKAN EDUCATION

Tabel 4.1.1 Jumlah Sekolah, Guru, Murid dan Rasio Murid-Guru Taman Kanak-Kanak (TK) di Bawah Kementerian Pendidikan dan Kebudayaan Menurut Kecamatan di Kabupaten Agam, 2019/2020 dan 2020/2021
Number of Schools, Teachers, Pupils and Pupil-Teacher Ratio in Kindergarten Under The Ministry of Education and Culture by Subdistrict in Agam Regency, 2019/2020 and 2020/2021

Kecamatan Subdistrict	Sekolah/Schools					
	Negeri/Public		Swasta/Private		Jumlah/Total	
	2019/2020	2020/2021	2019/2020	2020/2021	2019/2020	2020/2021
(1)	(2)	(3)	(4)	(5)	(6)	(7)
Tanjung Mutiara	-	-	10	11	10	11
Lubuk Basung	1	3	27	34	28	37
Ampek Nagari	-	-	25	22	25	22
Tanjung Raya	-	-	28	29	28	29
Matur	1	1	7	7	8	8
IV Koto	-	-	14	14	14	14
Malalak	-	-	3	3	3	3
Banuhampu	-	-	15	13	15	13
Sungai Pua	-	-	9	8	9	8
Ampek Angkek	1	1	25	25	26	26
Canduang	-	-	17	14	17	14
Baso	1	1	18	18	19	19
Tilatang Kamang	-	-	16	16	16	16
Kamang Magek	1	1	12	13	13	14
Palembayan	-	-	26	25	26	25
Palupuh	-	-	8	8	8	8
Kabupaten Agam	5	7	260	260	265	267

Lanjutan Tabel/*Continued Table 4.1.1*

Kecamatan Subdistrict	Guru ¹ /Teachers ¹					
	Negeri/Public		Swasta/Private		Jumlah/Total	
	2019/2020	2020/2021	2019/2020	2020/2021	2019/2020	2020/2021
(1)	(8)	(9)	(10)	(11)	(12)	(13)
Tanjung Mutiara	-	-	22	35	22	35
Lubuk Basung	15	16	86	128	101	144
Ampek Nagari	-	-	39	55	39	55
Tanjung Raya	-	-	54	78	54	78
Matur	4	7	21	27	25	34
IV Koto	-	-	31	42	31	42
Malalak	-	-	6	9	6	9
Banuhampu	-	-	62	82	62	82
Sungai Pua	-	-	24	27	24	27
Ampek Angkek	12	9	61	95	73	104
Canduang	-	-	33	38	33	38
Baso	8	8	24	43	32	51
Tilatang Kamang	-	-	37	54	37	54
Kamang Magek	3	4	20	40	23	44
Palembayan	-	-	40	54	40	54
Palupuh	-	-	13	19	13	19
Kabupaten Agam	42	44	573	826	615	870

Lanjutan Tabel/*Continued Table 4.1.1*

Kecamatan Subdistrict	Murid/Pupils					
	Negeri/Public		Swasta/Private		Jumlah/Total	
	2019/2020	2020/2021	2019/2020	2020/2021	2019/2020	2020/2021
(1)	(14)	(15)	(16)	(17)	(18)	(19)
Tanjung Mutiara	-	-	308	341	308	341
Lubuk Basung	125	158	978	1 003	1 103	1 161
Ampek Nagari	-	-	485	439	485	439
Tanjung Raya	-	-	749	647	749	647
Matur	67	72	239	245	306	317
IV Koto	-	-	389	358	389	358
Malalak	-	-	101	101	101	101
Banuhampu	-	-	970	781	970	781
Sungai Pua	-	-	321	313	321	313
Ampek Angkek	75	70	906	888	981	958
Canduang	-	-	394	320	394	320
Baso	68	72	434	448	502	520
Tilatang Kamang	-	-	500	450	500	450
Kamang Magek	41	60	296	308	337	368
Palembayan	-	-	536	540	536	540
Palupuh	-	-	156	157	156	157
Kabupaten Agam	376	432	7 762	7 339	8 138	7 771

Lanjutan Tabel/*Continued Table 4.1.1*

Kecamatan Subdistrict	Rasio Murid-Guru/Pupil-Teacher Ratio					
	Negeri/Public		Swasta/Private		Jumlah/Total	
	2019/2020	2020/2021	2019/2020	2020/2021	2019/2020	2020/2021
(1)	(14)	(15)	(16)	(17)	(18)	(19)
Tanjung Mutiara	-	-	14	9	14	9
Lubuk Basung	8	9	11	7	10	8
Ampek Nagari	-	-	12	8	12	8
Tanjung Raya	-	-	13	8	13	8
Matur	16	10	11	9	12	9
IV Koto	-	-	12	8	12	8
Malalak	-	-	16	11	16	11
Banuhampu	-	-	15	9	15	9
Sungai Pua	-	-	13	11	13	11
Ampek Angkek	6	7	14	9	13	9
Canduang	-	-	11	8	11	8
Baso	8	9	18	10	15	10
Tilatang Kamang	-	-	13	8	13	8
Kamang Magek	13	15	14	7	14	8
Palembayan	-	-	13	10	13	10
Palupuh	-	-	12	8	12	8
Kabupaten Agam	8	9	13	8	13	8

Catatan/Note: ¹ Jumlah guru termasuk kepala sekolah dan guru/*The total of teachers including headmaster and teacher*

Sumber/Source: Dinas Pendidikan dan Kebudayaan Kabupaten Agam, Data Semester Ganjil/*Department of Education and Culture Agam Regency, Odd Semester Data*

Tabel
Table 4.1.2

**Jumlah Sekolah, Guru, dan Murid Raudatul Athfal (RA)
di Bawah Kementerian Agama Menurut Kecamatan di
Kabupaten Agam, 2019/2020 dan 2020/2021**
*Number of Schools, Teachers, and Pupils in Raudatul Athfal
(RA) Under The Ministry of Religious Affairs by Subdistrict in
Agam Regency, 2019/2020 and 2020/2021*

Kecamatan Subdistrict	Sekolah/Schools		Guru/Teachers		Murid/Pupils	
	2019/2020	2020/2021	2019/2020	2020/2021	2019/2020	2020/2021
(1)	(2)	(3)	(4)	(5)	(6)	(7)
Tanjung Mutiara	-	-	-	-	-	-
Lubuk Basung	5	5	19	17	136	134
Ampek Nagari	2	2	10	10	111	110
Tanjung Raya	1	-	2	-	11	-
Matur	-	-	-	-	-	-
IV Koto	-	-	-	-	-	-
Malalak	-	-	-	-	-	-
Banuhampu	-	1	-	2	-	32
Sungai Pua	-	-	-	-	-	-
Ampek Angkek	-	-	-	-	-	-
Canduang	1	1	3	2	16	25
Baso	-	-	-	-	-	-
Tilatang Kamang	2	2	6	7	58	58
Kamang Magek	1	1	5	4	68	53
Palembayan	2	2	6	7	40	30
Palupuh	-	-	-	-	-	-
Kabupaten Agam	14	14	51	49	440	442

Catatan/Note: Seluruh Raudatul Athfal (RA) berstatus swasta/All Raudatul Athfal (RA) are private

Sumber/Source: Kementerian Agama Kabupaten Agam, Data Semester Ganjil/Ministry of Religious Affairs Agam Regency, Odd Semester Data

Tabel
Table 4.1.3

Jumlah Sekolah, Guru, Murid, dan Rasio Murid-Guru Sekolah Dasar (SD) di Bawah Kementerian Pendidikan dan Kebudayaan Menurut Kecamatan di Kabupaten Agam, 2019/2020 dan 2020/2021
Number of Schools, Teachers, Pupils, and Pupil-Teacher Ration in Primary Schools Under The Ministry of Education and Culture by Subdistrict in Agam Regency, 2019/2020 and 2020/2021

Kecamatan Subdistrict	Sekolah/Schools					
	Negeri/Public		Swasta/Private		Jumlah/Total	
	2019/2020	2020/2021	2019/2020	2020/2021	2019/2020	2020/2021
(1)	(2)	(3)	(4)	(5)	(6)	(7)
Tanjung Mutiara	32	30	-	-	32	30
Lubuk Basung	64	61	5	5	69	66
Ampek Nagari	23	23	2	2	25	25
Tanjung Raya	38	38	3	3	41	41
Matur	23	20	-	-	23	20
IV Koto	24	23	-	-	24	23
Malalak	12	12	-	-	12	12
Banuhampu	22	22	1	1	23	23
Sungai Pua	16	16	-	-	16	16
Ampek Angkek	28	28	3	3	31	31
Canduang	17	17	-	-	17	17
Baso	28	28	-	-	28	28
Tilatang Kamang	26	26	-	-	26	26
Kamang Magek	22	21	-	-	22	21
Palembayan	40	38	-	1	40	39
Palupuh	19	19	-	-	19	19
Kabupaten Agam	434	422	14	15	448	437

Lanjutan Tabel/Continued Table 4.1.3

Kecamatan Subdistrict	Guru ¹ /Teachers ¹					
	Negeri/Public		Swasta/Private		Jumlah/Total	
	2019/2020	2020/2021	2019/2020	2020/2021	2019/2020	2020/2021
(1)	(8)	(9)	(10)	(11)	(12)	(13)
Tanjung Mutiara	267	294	-	-	267	294
Lubuk Basung	575	623	48	45	623	668
Ampek Nagari	216	235	12	19	228	254
Tanjung Raya	294	338	14	23	308	361
Matur	169	179	-	-	169	179
IV Koto	179	198	-	-	179	198
Malalak	81	95	-	-	81	95
Banuhampu	181	204	13	15	194	219
Sungai Pua	132	150	-	-	132	150
Ampek Angkek	235	269	38	62	273	331
Canduang	127	149	-	-	127	149
Baso	229	249	-	-	229	249
Tilatang Kamang	212	232	-	-	212	232
Kamang Magek	160	180	-	-	160	180
Palembayan	271	324	-	2	271	326
Palupuh	124	151	-	-	124	151
Kabupaten Agam	3 452	3 870	125	166	3 577	4 036

Lanjutan Tabel/Continued Table 4.1.3

Kecamatan Subdistrict	Murid/Pupils					
	Negeri/Public		Swasta/Private		Jumlah/Total	
	2019/2020	2020/2021	2019/2020	2020/2021	2019/2020	2020/2021
(1)	(14)	(15)	(16)	(17)	(18)	(19)
Tanjung Mutiara	3 845	3 838	-	-	3 845	3 838
Lubuk Basung	8 729	8 423	707	822	9 436	9 245
Ampek Nagari	3 752	3 639	127	146	3 879	3 785
Tanjung Raya	3 681	3 679	384	388	4 065	4 067
Matur	1 738	1 694	-	-	1 738	1 694
IV Koto	2 519	2 473	-	-	2 519	2 473
Malalak	934	915	-	-	934	915
Banuhampu	3 464	3 389	311	318	3 775	3 707
Sungai Pua	2 848	2 840	-	-	2 848	2 840
Ampek Angkek	3 995	3 997	810	921	4 805	4 918
Canduang	1 954	1 916	-	-	1 954	1 916
Baso	3 620	3 518	-	-	3 620	3 518
Tilatang Kamang	3 194	3 127	-	-	3 194	3 127
Kamang Magek	1 813	1 687	-	-	1 813	1 687
Palembayan	3 914	3 854	-	-	3 914	3 854
Palupuh	1 652	1 626	-	-	1 652	1 626
Kabupaten Agam	51 652	50 615	1 926	2 595	53 991	53 210

Lanjutan Tabel/*Continued Table* 4.1.3

Kecamatan Subdistrict	Rasio Murid-Guru/Pupil-Teacher Ratio					
	Negeri/Public		Swasta/Private		Jumlah/Total	
	2019/2020	2020/2021	2019/2020	2020/2021	2019/2020	2020/2021
(1)	(14)	(15)	(16)	(17)	(18)	(19)
Tanjung Mutiara	14	13	-	-	14	13
Lubuk Basung	15	13	14	18	15	13
Ampek Nagari	17	15	10	7	17	14
Tanjung Raya	12	10	27	16	13	11
Matur	10	9	-	-	10	9
IV Koto	14	12	-	-	14	12
Malalak	11	9	-	-	11	9
Banuhampu	19	16	23	21	19	16
Sungai Pua	21	18	-	-	21	18
Ampek Angkek	17	14	21	14	17	14
Canduang	15	12	-	-	15	12
Baso	15	14	-	-	15	14
Tilatang Kamang	15	13	-	-	15	13
Kamang Magek	11	9	-	-	11	9
Palembayan	14	11	-	-	14	11
Palupuh	13	10	-	-	13	10
Kabupaten Agam	14	13	15	15	15	13

Catatan/Note: ¹ Jumlah guru termasuk kepala sekolah dan guru/The total of teachers including headmaster and teacher

Sumber/Source: Dinas Pendidikan dan Kebudayaan Kabupaten Agam, Data Semester Ganjil/Department of Education and Culture Agam Regency, Odd Semester Data

Tabel
Table 4.1.4

Jumlah Sekolah, Guru, Murid, dan Rasio Murid-Guru Madrasah Ibtidaiyah (MI) di Bawah Kementerian Agama Menurut Kecamatan Menurut Kecamatan di Kabupaten Agam, 2019/2020 dan 2020/2021
Number of Schools, Teachers, Pupils, and Pupil-Teacher Ratio in Madrasah Ibtidaiyah (MI) Under The Ministry of Religious Affairs by Subdistrict in Agam Regency, 2019/2020 and 2020/2021

Kecamatan Subdistrict	Sekolah/Schools					
	Negeri/Public		Swasta/Private		Jumlah/Total	
	2019/2020	2020/2021	2019/2020	2020/2021	2019/2020	2020/2021
(1)	(2)	(3)	(4)	(5)	(6)	(7)
Tanjung Mutiara	-	-	-	-	-	-
Lubuk Basung	-	-	1	2	1	2
Ampek Nagari	1	1	-	-	1	1
Tanjung Raya	1	1	-	-	1	1
Matur	1	1	-	-	1	1
IV Koto	-	-	-	-	-	-
Malalak	-	-	1	1	1	1
Banuhampu	1	1	-	-	1	1
Sungai Pua	-	-	-	-	-	-
Ampek Angkek	-	-	-	-	-	-
Canduang	1	1	-	-	1	1
Baso	-	-	-	-	-	-
Tilatang Kamang	1	1	-	-	1	1
Kamang Magek	1	1	-	-	1	1
Palembayan	1	1	-	-	1	1
Palupuh	-	-	-	-	-	-
Kabupaten Agam	8	8	2	3	10	11

Lanjutan Tabel/*Continued Table* 4.1.4

Kecamatan Subdistrict	Guru/Teachers					
	Negeri/Public		Swasta/Private		Jumlah/Total	
	2019/2020	2020/2021	2019/2020	2020/2021	2019/2020	2020/2021
(1)	(8)	(9)	(10)	(11)	(12)	(13)
Tanjung Mutiara	-	-	-	-	-	-
Lubuk Basung	-	-	9	15	9	15
Ampek Nagari	23	25	-	-	23	25
Tanjung Raya	11	11	-	-	11	11
Matur	17	17	-	-	17	17
IV Koto	-	-	-	-	-	-
Malalak	-	-	12	12	12	12
Banuhampu	11	11	-	-	11	11
Sungai Pua	-	-	-	-	-	-
Ampek Angkek	-	-	-	-	-	-
Canduang	14	14	-	-	14	14
Baso	-	-	-	-	-	-
Tilatang Kamang	10	11	-	-	10	11
Kamang Magek	10	12	-	-	10	12
Palembayan	13	12	-	-	13	12
Palupuh	-	-	-	-	-	-
Kabupaten Agam	109	113	21	27	130	140

Lanjutan Tabel/*Continued Table 4.1.4*

Kecamatan Subdistrict	Murid/Pupils					
	Negeri/Public		Swasta/Private		Jumlah/Total	
	2019/2020	2020/2021	2019/2020	2020/2021	2019/2020	2020/2021
(1)	(14)	(15)	(16)	(17)	(18)	(19)
Tanjung Mutiara	-	-	-	-	-	-
Lubuk Basung	-	-	122	125	122	125
Ampek Nagari	270	270	-	-	270	270
Tanjung Raya	69	71	-	-	69	71
Matur	229	233	-	-	229	233
IV Koto	-	-	-	-	-	-
Malalak	-	-	91	100	91	100
Banuhampu	155	159	-	-	155	159
Sungai Pua	-	-	-	-	-	-
Ampek Angkek	-	-	-	-	-	-
Canduang	210	253	-	-	210	253
Baso	-	-	-	-	-	-
Tilatang Kamang	75	75	-	-	75	75
Kamang Magek	207	236	-	-	207	236
Palembayan	122	130	-	-	122	130
Palupuh	-	-	-	-	-	-
Kabupaten Agam	1 337	1 427	213	225	1 550	1 652

Lanjutan Tabel/*Continued Table* 4.1.4

Kecamatan Subdistrict	Rasio Murid-Guru/ <i>Pupil-Teacher Ratio</i>					
	Negeri/ <i>Public</i>		Swasta/ <i>Private</i>		Jumlah/ <i>Total</i>	
	2019/2020	2020/2021	2019/2020	2020/2021	2019/2020	2020/2021
(1)	(14)	(15)	(16)	(17)	(18)	(19)
Tanjung Mutiara	-	-	-	-	-	-
Lubuk Basung	-	-	13	8	13	8
Ampek Nagari	11	10	-	-	11	10
Tanjung Raya	6	6	-	-	6	6
Matur	13	13	-	-	13	13
IV Koto	-	-	-	-	-	-
Malalak	-	-	7	8	7	8
Banuhampu	14	14	-	-	14	14
Sungai Pua	-	-	-	-	-	-
Ampek Angkek	-	-	-	-	-	-
Canduang	15	18	-	-	15	18
Baso	-	-	-	-	-	-
Tilatang Kamang	7	6	-	-	7	6
Kamang Magek	20	19	-	-	20	19
Palembayan	9	10	-	-	9	10
Palupuh	-	-	-	-	-	-
Kabupaten Agam	12	12	10	8	11	11

Sumber/*Source*: Kementerian Agama Kabupaten Agam, Data Semester Ganjil/*Ministry of Religious Affairs Agam Regency, Odd Semester Data*

Tabel
Table 4.1.5

Jumlah Sekolah, Guru, Murid dan Rasio Murid Guru Sekolah Menengah Pertama (SMP) di Bawah Kementerian Pendidikan dan Kebudayaan Menurut Kecamatan di Kabupaten Agam, 2019/2020 dan 2020/2021
Number of Schools, Teachers, Pupils and Pupil-Teacher Ratio in Lower Secondary Schools Under The Ministry of Education and Culture by Subdistrict in Agam Regency, 2019/2020 and 2020/2021

Kecamatan Subdistrict	Sekolah/Schools					
	Negeri/Public		Swasta/Private		Jumlah/Total	
	2019/2020	2020/2021	2019/2020	2020/2021	2019/2020	2020/2021
(1)	(2)	(3)	(4)	(5)	(6)	(7)
Tanjung Mutiara	3	3	-	-	3	3
Lubuk Basung	7	7	3	3	10	10
Ampek Nagari	4	4	-	-	4	4
Tanjung Raya	4	4	1	1	5	5
Matur	3	3	-	-	3	3
IV Koto	2	2	-	-	2	2
Malalak	3	3	-	-	3	3
Banuhampu	1	1	1	2	2	3
Sungai Pua	3	3	-	-	3	3
Ampek Angkek	3	3	2	2	5	5
Canduang	4	4	-	-	4	4
Baso	4	4	-	-	4	4
Tilatang Kamang	4	4	-	-	4	4
Kamang Magek	2	2	-	-	2	2
Palembayan	6	6	-	-	6	6
Palupuh	4	4	-	-	4	4
Kabupaten Agam	57	57	7	8	64	65

Lanjutan Tabel/*Continued Table* 4.1.5

Kecamatan Subdistrict	Guru ¹ /Teachers ¹					
	Negeri/Public		Swasta/Private		Jumlah/Total	
	2019/2020	2020/2021	2019/2020	2020/2021	2019/2020	2020/2021
(1)	(8)	(9)	(10)	(11)	(12)	(13)
Tanjung Mutiara	66	80	-	-	66	80
Lubuk Basung	230	239	19	31	249	270
Ampek Nagari	96	109	-	-	96	109
Tanjung Raya	66	68	4	13	70	81
Matur	40	46	-	-	40	46
IV Koto	44	45	-	-	44	45
Malalak	24	30	-	-	24	30
Banuhampu	44	45	5	21	49	66
Sungai Pua	48	52	-	-	48	52
Ampek Angkek	87	93	17	37	104	130
Canduang	64	69	-	-	64	69
Baso	82	88	-	-	82	88
Tilatang Kamang	91	99	-	-	91	99
Kamang Magek	39	36	-	-	39	36
Palembayan	90	104	-	-	90	104
Palupuh	51	54	-	-	51	54
Kabupaten Agam	1 162	1 257	45	102	1 207	1 359

Lanjutan Tabel/Continued Table 4.1.5

Kecamatan Subdistrict	Murid/Pupils					
	Negeri/Public		Swasta/Private		Jumlah/Total	
	2019/2020	2020/2021	2019/2020	2020/2021	2019/2020	2020/2021
(1)	(14)	(15)	(16)	(17)	(18)	(19)
Tanjung Mutiara	1 159	1 094	-	-	1 159	1 094
Lubuk Basung	3 276	3 166	197	247	3 473	3 413
Ampek Nagari	1 307	1 275	-	-	1 307	1 275
Tanjung Raya	866	744	50	41	916	785
Matur	324	290	-	-	324	290
IV Koto	453	403	-	-	453	403
Malalak	235	230	-	-	235	230
Banuhampu	820	796	58	45	878	841
Sungai Pua	586	539	-	-	586	539
Ampek Angkek	1 204	1 114	178	219	1 382	1 333
Canduang	534	514	-	-	534	514
Baso	532	492	-	-	532	492
Tilatang Kamang	1 078	1 040	-	-	1 078	1 040
Kamang Magek	305	275	-	-	305	275
Palembayan	985	945	-	-	985	945
Palupuh	558	556	-	-	558	556
Kabupaten Agam	14 222	13 473	483	552	14 705	14 025

Lanjutan Tabel/Continued Table 4.1.5

Kecamatan Subdistrict	Rasio Murid-Guru/Pupil-Teacher Ratio					
	Negeri/Public		Swasta/Private		Jumlah/Total	
	2019/2020	2020/2021	2019/2020	2020/2021	2019/2020	2020/2021
(1)	(14)	(15)	(16)	(17)	(18)	(19)
Tanjung Mutiara	17	13	-	-	17	13
Lubuk Basung	14	13	10	7	13	12
Ampek Nagari	13	11	-	-	13	11
Tanjung Raya	13	10	12	3	13	9
Matur	8	6	-	-	8	6
IV Koto	10	8	-	-	10	8
Malalak	9	7	-	-	9	7
Banuhampu	18	17	11	2	17	12
Sungai Pua	12	10	-	-	12	10
Ampek Angkek	13	11	10	5	13	10
Canduang	8	7	-	-	8	7
Baso	6	5	-	-	6	5
Tilatang Kamang	11	10	-	-	11	10
Kamang Magek	7	7	-	-	7	7
Palembayan	10	9	-	-	10	9
Palupuh	10	10	-	-	10	10
Kabupaten Agam	12	10	10	5	12	10

Catatan/Note: ¹ Jumlah guru termasuk kepala sekolah dan guru/The total of teachers including headmaster and teacher
 Sumber/Source: Dinas Pendidikan dan Kebudayaan Kabupaten Agam, Data Semester Ganji/Department of Education and Culture Agam Regency, Odd Semester Data

Tabel
Table 4.1.6

**Jumlah Sekolah, Guru, Murid, dan Rasio Murid-Guru
Madrasah Tsanawiyah (MTs) di Bawah Kementerian
Agama Menurut Kecamatan di Kabupaten Agam,
2019/2020 dan 2020/2021**
*Number of Schools, Teachers, Pupils, and Pupil-Teacher
Ratio in Madrasah Tsanawiyah (MTs) Under The Ministry
of Religious Affairs by Subdistrict in Agam Regency ,
2019/2020 and 2020/2021*

Kecamatan Subdistrict	Sekolah/Schools					
	Negeri/Public		Swasta/Private		Jumlah/Total	
	2019/2020	2020/2021	2019/2020	2020/2021	2019/2020	2020/2021
(1)	(2)	(3)	(4)	(5)	(6)	(7)
Tanjung Mutiara	1	1	1	1	2	2
Lubuk Basung	2	2	4	4	6	6
Ampek Nagari	1	1	1	2	2	3
Tanjung Raya	1	1	7	7	8	8
Matur	1	1	2	2	3	3
IV Koto	1	1	2	2	3	3
Malalak	-	-	-	-	-	-
Banuhampu	1	1	2	2	3	3
Sungai Pua	-	-	3	3	3	3
Ampek Angkek	1	1	3	3	4	4
Canduang	1	1	4	4	5	5
Baso	1	1	2	3	3	4
Tilatang Kamang	1	1	4	4	5	5
Kamang Magek	1	1	3	3	4	4
Palembayan	-	-	5	5	5	5
Palupuh	-	-	1	1	1	1
Kabupaten Agam	13	13	44	46	57	59

Lanjutan Tabel/*Continued Table* 4.1.6

Kecamatan Subdistrict	Guru/Teachers					
	Negeri/Public		Swasta/Private		Jumlah/Total	
	2019/2020	2020/2021	2019/2020	2020/2021	2019/2020	2020/2021
(1)	(8)	(9)	(10)	(11)	(12)	(13)
Tanjung Mutiara	54	52	5	5	59	57
Lubuk Basung	82	82	50	52	132	134
Ampek Nagari	31	29	25	35	56	64
Tanjung Raya	38	45	94	88	132	133
Matur	30	23	35	40	65	63
IV Koto	44	44	32	34	76	78
Malalak	-	-	-	-	-	-
Banuhampu	61	60	104	98	165	158
Sungai Pua	-	-	38	37	38	37
Ampek Angkek	32	30	78	90	110	120
Canduang	49	49	70	63	119	112
Baso	29	28	29	43	58	71
Tilatang Kamang	35	35	72	73	107	108
Kamang Magek	34	33	45	53	79	86
Palembayan	-	-	52	55	52	55
Palupuh	-	-	8	8	8	8
Kabupaten Agam	519	508	737	774	1256	1284

Lanjutan Tabel/Continued Table 4.1.6

Kecamatan Subdistrict	Murid/Pupils					
	Negeri/Public		Swasta/Private		Jumlah/Total	
	2019/2020	2020/2021	2019/2020	2020/2021	2019/2020	2020/2021
(1)	(14)	(15)	(16)	(17)	(18)	(19)
Tanjung Mutiara	714	719	45	22	759	741
Lubuk Basung	900	924	437	465	1 337	1 389
Ampek Nagari	254	291	153	165	407	456
Tanjung Raya	550	591	682	786	1 232	1 377
Matur	343	387	299	301	642	688
IV Koto	493	510	255	234	748	744
Malalak	-	-	-	-	-	-
Banuhampu	741	792	1 302	1 447	2 043	2 239
Sungai Pua	-	-	309	364	309	364
Ampek Angkek	329	362	891	970	1 220	1 332
Canduang	634	642	956	1 104	1 590	1 746
Baso	386	383	228	372	614	755
Tilatang Kamang	465	508	867	932	1 332	1 440
Kamang Magek	380	407	542	591	922	998
Palembayan	-	-	386	418	386	418
Palupuh	-	-	24	33	24	33
Kabupaten Agam	6 189	6 516	7 376	8 204	13 565	14 720

Lanjutan Tabel/*Continued Table 4.1.6*

Kecamatan Subdistrict	Rasio Murid-Guru/Pupil-Teacher Ratio					
	Negeri/Public		Swasta/Private		Jumlah/Total	
	2019/2020	2020/2021	2019/2020	2020/2021	2019/2020	2020/2021
(1)	(14)	(15)	(16)	(17)	(18)	(19)
Tanjung Mutiara	13	13	9	4	12	13
Lubuk Basung	10	11	8	8	10	10
Ampek Nagari	8	10	6	4	7	7
Tanjung Raya	14	13	7	8	9	10
Matur	11	16	8	7	9	10
IV Koto	11	11	7	6	9	9
Malalak	-	-	-	-	-	-
Banuhampu	12	13	12	14	12	14
Sungai Pua	-	-	8	9	8	9
Ampek Angkek	10	12	11	10	11	11
Canduang	12	13	13	17	13	15
Baso	13	13	7	8	10	10
Tilatang Kamang	13	14	12	12	12	13
Kamang Magek	11	12	12	11	11	11
Palembayan	-	-	7	7	7	7
Palupuh	-	-	3	4	3	4
Kabupaten Agam	11	12	10	10	10	10

Sumber/*Source*: Kementerian Agama Kabupaten Agam, Data Semester Ganjil/*Ministry of Religious Affairs Agam Regency, Odd Semester Data*

Tabel
Table 4.1.7

Jumlah Sekolah, Guru, Murid dan Rasio Murid-Guru Sekolah Menengah Atas (SMA) di Bawah Kementerian Pendidikan dan Kebudayaan Menurut Kecamatan di Kabupaten Agam, 2019/2020 dan 2020/2021
Number of Schools, Teachers, Pupils, and pupil-Teacher Ratio in Upper Secondary Schools Under The Ministry of Education and Culture by Subdistrict in Agam Regency, 2019/2020 and 2020/2021

Kecamatan Subdistrict	Sekolah/Schools					
	Negeri/Public		Swasta/Private		Jumlah/Total	
	2019/2020	2020/2021	2019/2020	2020/2021	2019/2020	2020/2021
(1)	(2)	(3)	(4)	(5)	(6)	(7)
Tanjung Mutiara	1	1	1	1	2	2
Lubuk Basung	3	3	1	1	4	4
Ampek Nagari	1	1	-	-	1	1
Tanjung Raya	2	2	-	-	2	2
Matur	1	1	-	-	1	1
IV Koto	2	2	-	-	2	2
Malalak	-	-	-	-	-	-
Banuhampu	1	1	1	1	2	2
Sungai Pua	1	1	-	-	1	1
Ampek Angkek	1	1	1	1	2	2
Canduang	1	1	-	-	1	1
Baso	1	1	-	-	1	1
Tilatang Kamang	2	2	-	-	2	2
Kamang Magek	1	1	-	-	1	1
Palembayan	2	2	1	1	3	3
Palupuh	1	1	-	-	1	1
Kabupaten Agam	21	21	5	5	26	26

Lanjutan Tabel/*Continued Table 4.1.7*

Kecamatan Subdistrict	Guru ¹ /Teachers ¹					
	Negeri/Public		Swasta/Private		Jumlah/Total	
	2019/2020	2020/2021	2019/2020	2020/2021	2019/2020	2020/2021
(1)	(8)	(9)	(10)	(11)	(12)	(13)
Tanjung Mutiara	63	81	6	8	69	89
Lubuk Basung	173	193	9	10	182	203
Ampek Nagari	36	44	-	-	36	44
Tanjung Raya	35	66	-	-	35	66
Matur	28	30	-	-	28	30
IV Koto	51	54	-	-	51	54
Malalak	-	-	-	-	-	-
Banuhampu	52	55	10	10	62	65
Sungai Pua	33	32	-	-	33	32
Ampek Angkek	65	68	2	11	67	79
Canduang	27	32	-	-	27	32
Baso	49	48	-	-	49	48
Tilatang Kamang	80	81	-	-	80	81
Kamang Magek	22	28	-	-	22	28
Palembayan	45	46	6	16	51	62
Palupuh	23	22	-	-	23	22
Kabupaten Agam	782	880	33	55	815	935

Lanjutan Tabel/Continued Table 4.1.7

Kecamatan Subdistrict	Murid/Pupils					
	Negeri/Public		Swasta/Private		Jumlah/Total	
	2019/2020	2020/2021	2019/2020	2020/2021	2019/2020	2020/2021
(1)	(14)	(15)	(16)	(17)	(18)	(19)
Tanjung Mutiara	1 018	1 022	63	34	1 081	1 056
Lubuk Basung	2 420	2 399	102	55	2 522	2 454
Ampek Nagari	538	502	-	-	538	502
Tanjung Raya	455	785	-	-	455	785
Matur	329	355	-	-	329	355
IV Koto	568	493	-	-	568	493
Malalak	-	-	-	-	-	-
Banuhampu	793	799	15	9	808	808
Sungai Pua	317	318	-	-	317	318
Ampek Angkek	936	970	60	64	996	1 034
Canduang	281	250	-	-	281	250
Baso	638	608	-	-	638	608
Tilatang Kamang	939	874	-	-	939	874
Kamang Magek	287	281	-	-	287	281
Palembayan	370	361	83	63	453	364
Palupuh	281	272	-	-	281	272
Kabupaten Agam	10 493	10 289	323	225	10 493	10 514

Lanjutan Tabel/*Continued Table* 4.1.7

Kecamatan Subdistrict	Rasio Murid-Guru/ <i>Pupil-Teacher Ratio</i>					
	Negeri/ <i>Public</i>		Swasta/ <i>Private</i>		Jumlah/ <i>Total</i>	
	2019/2020	2020/2021	2019/2020	2020/2021	2019/2020	2020/2021
(1)	(14)	(15)	(16)	(17)	(18)	(19)
Tanjung Mutiara	16	12	10	4	15	11
Lubuk Basung	13	12	11	5	13	12
Ampek Nagari	14	11	-	-	14	11
Tanjung Raya	13	11	-	-	13	11
Matur	11	11	-	-	11	11
IV Koto	11	9	-	-	11	9
Malalak	-	-	-	-	-	-
Banuhampu	15	14	1	1	13	12
Sungai Pua	9	9	-	-	9	9
Ampek Angkek	14	14	30	5	14	13
Canduang	10	7	-	-	10	7
Baso	13	12	-	-	13	12
Tilatang Kamang	11	10	-	-	11	10
Kamang Magek	13	10	-	-	13	10
Palembayan	8	7	13	-	8	5
Palupuh	12	12	-	-	12	12
Kabupaten Agam	13	11	9	4	12	11

Catatan/*Note*: ¹ Jumlah guru termasuk kepala sekolah dan guru/*The total of teachers including headmaster and teacher*

Sumber/*Source*: Dinas Pendidikan dan Kebudayaan Provinsi Sumatera Barat, Data Semester Ganjil/*Department of Education and Culture Sumatera Barat Province, Odd Semester Data*

Tabel
Table 4.1.8

**Jumlah Sekolah, Guru, Murid, dan Rasio Murid -
Guru Sekolah Menengah Kejuruan (SMK) di Bawah
Kementerian Pendidikan dan Kebudayaan Menurut
Kecamatan di Kabupaten Agam, 2019/2020 dan
2020/2021**

*Number of Schools, Teachers, Pupils and Pupil-Teacher
Ratio in Vocational High Schools Under The Ministry of
Education and Culture by Subdistrict in Agam Regency,
2019/2020 and 2020/2021*

Kecamatan Subdistrict	Sekolah/Schools					
	Negeri/Public		Swasta/Private		Jumlah/Total	
	2019/2020	2020/2021	2019/2020	2020/2021	2019/2020	2020/2021
(1)	(2)	(3)	(4)	(5)	(6)	(7)
Tanjung Mutiara	1	1	1	1	2	2
Lubuk Basung	2	2	2	2	4	4
Ampek Nagari	1	1	-	-	1	1
Tanjung Raya	1	1	1	-	1	1
Matur	1	1	-	-	1	1
IV Koto	-	-	-	-	-	-
Malalak	-	-	-	-	-	-
Banuhampu	-	-	-	-	-	-
Sungai Pua	-	-	-	-	-	-
Ampek Angkek	1	1	-	-	1	1
Canduang	-	-	-	-	-	-
Baso	1	1	-	-	1	1
Tilatang Kamang	1	1	-	-	1	1
Kamang Magek	-	-	-	-	-	-
Palembayan	1	1	-	-	1	1
Palupuh	-	-	-	-	-	-
Kabupaten Agam	10	10	4	3	14	13

Lanjutan Tabel/*Continued Table 4.1.8*

Kecamatan Subdistrict	Guru ¹ /Teachers ¹					
	Negeri/Public		Swasta/Private		Jumlah/Total	
	2019/2020	2020/2021	2019/2020	2020/2021	2019/2020	2020/2021
(1)	(8)	(9)	(10)	(11)	(12)	(13)
Tanjung Mutiara	17	20	7	19	24	39
Lubuk Basung	140	159	15	38	155	197
Ampek Nagari	25	27	-	-	25	27
Tanjung Raya	78	90	-	-	78	90
Matur	39	40	-	-	39	40
IV Koto	-	-	-	-	-	-
Malalak	-	-	-	-	-	-
Banuhampu	-	-	-	-	-	-
Sungai Pua	-	-	-	-	-	-
Ampek Angkek	78	77	-	-	78	77
Canduang	-	-	-	-	-	-
Baso	46	46	-	-	46	46
Tilatang Kamang	39	44	-	-	39	44
Kamang Magek	-	-	-	-	-	-
Palembayan	30	32	-	-	30	32
Palupuh	-	-	-	-	-	-
Kabupaten Agam	492	535	22	57	514	592

Lanjutan Tabel/Continued Table 4.1.8

Kecamatan Subdistrict	Murid/Pupils					
	Negeri/Public		Swasta/Private		Jumlah/Total	
	2019/2020	2020/2021	2019/2020	2020/2021	2019/2020	2020/2021
(1)	(14)	(15)	(16)	(17)	(18)	(19)
Tanjung Mutiara	91	106	64	68	155	174
Lubuk Basung	2 136	2 283	385	350	2 521	2 633
Ampek Nagari	250	296	-	-	250	296
Tanjung Raya	1 218	1 060	-	-	1 218	1 060
Matur	514	435	-	-	514	435
IV Koto	-	-	-	-	-	-
Malalak	-	-	-	-	-	-
Banuhampu	-	-	-	-	-	-
Sungai Pua	-	-	-	-	-	-
Ampek Angkek	841	875	-	-	841	875
Canduang	-	-	-	-	-	-
Baso	545	505	-	-	545	505
Tilatang Kamang	407	438	-	-	407	438
Kamang Magek	-	-	-	-	-	-
Palembayan	302	309	-	-	302	309
Palupuh	-	-	-	-	-	-
Kabupaten Agam	6 304	6 307	449	418	6 753	6 725

Lanjutan Tabel/*Continued Table 4.1.8*

Kecamatan Subdistrict	Rasio Murid-Guru/Pupil-Teacher Ratio					
	Negeri/Public		Swasta/Private		Jumlah/Total	
	2019/2020	2020/2021	2019/2020	2020/2021	2019/2020	2020/2021
(1)	(14)	(15)	(16)	(17)	(18)	(19)
Tanjung Mutiara	5	5	9	3	6	4
Lubuk Basung	15	14	25	9	16	13
Ampek Nagari	10	10			10	10
Tanjung Raya	15	11			15	11
Matur	13	10			13	10
IV Koto						
Malalak						
Banuhampu						
Sungai Pua						
Ampek Angkek	10	11			10	11
Canduang						
Baso	11	10			11	10
Tilatang Kamang	10	9			10	9
Kamang Magek						
Palembayan	10	9			10	9
Palupuh						
Kabupaten Agam	12	11	20	7	13	11

Catatan/Note: ¹ Jumlah guru termasuk kepala sekolah dan guru/The total of teachers including headmaster and teacher

Sumber/Source: Dinas Pendidikan dan Kebudayaan Provinsi Sumatera Barat, Data Semester Ganji/Department of Education and Culture Sumatera Barat Province, Odd Semester Data

Tabel
Table 4.1.9

Jumlah Sekolah, Guru, Murid, dan Rasio Murid-Guru Madrasah Aliyah (MA) di Bawah Kementerian Agama Menurut Kecamatan di Kabupaten Agam, 2019/2020 dan 2020/2021
Number of Schools, Teachers, Pupils, and Pupil-Teacher Ratio in Madrasah Aliyah (MA) Under the Ministry of Religious Affairs by Subdistrict in Agam Regency, 2019/2020 and 2020/2021

Kecamatan Subdistrict	Sekolah/Schools					
	Negeri/Public		Swasta/Private		Jumlah/Total	
	2019/2020	2020/2021	2019/2020	2020/2021	2019/2020	2020/2021
(1)	(2)	(3)	(4)	(5)	(6)	(7)
Tanjung Mutiara	-	-	-	-	-	-
Lubuk Basung	1	1	2	2	3	3
Ampek Nagari	-	-	1	1	1	1
Tanjung Raya	2	2	2	2	4	4
Matur	-	-	1	1	1	1
IV Koto	-	-	2	2	2	2
Malalak	-	-	-	-	-	-
Banuhampu	1	1	2	2	3	3
Sungai Pua	-	-	2	2	2	2
Ampek Angkek	-	-	2	2	2	2
Canduang	-	-	3	3	3	3
Baso	-	-	2	2	2	2
Tilatang Kamang	1	1	4	4	5	5
Kamang Magek	-	-	3	3	3	3
Palembayan	-	-	-	-	-	-
Palupuh	-	-	-	-	-	-
Kabupaten Agam	5	5	26	26	31	31

Lanjutan Tabel/*Continued Table* 4.1.9

Kecamatan Subdistrict	Guru/Teachers					
	Negeri/Public		Swasta/Private		Jumlah/Total	
	2019/2020	2020/2021	2019/2020	2020/2021	2019/2020	2020/2021
(1)	(8)	(9)	(10)	(11)	(12)	(13)
Tanjung Mutiara	-	-	-	-	-	-
Lubuk Basung	30	30	13	17	43	47
Ampek Nagari	-	-	7	9	7	9
Tanjung Raya	72	78	26	23	98	101
Matur	-	-	7	7	7	7
IV Koto	-	-	22	32	22	32
Malalak	-	-	-	-	-	-
Banuhampu	29	30	67	63	96	93
Sungai Pua	-	-	25	16	25	16
Ampek Angkek	-	-	41	40	41	40
Canduang	-	-	41	41	41	41
Baso	-	-	16	21	16	21
Tilatang Kamang	34	35	51	44	85	79
Kamang Magek	-	-	30	30	30	30
Palembayan	-	-	-	-	-	-
Palupuh	-	-	-	-	-	-
Kabupaten Agam	165	173	346	343	511	516

Lanjutan Tabel/Continued Table 4.1.9

Kecamatan Subdistrict	Murid/Pupils					
	Negeri/Public		Swasta/Private		Jumlah/Total	
	2019/2020	2020/2021	2019/2020	2020/2021	2019/2020	2020/2021
(1)	(14)	(15)	(16)	(17)	(18)	(19)
Tanjung Mutiara	-	-	-	-	-	-
Lubuk Basung	179	157	136	68	315	225
Ampek Nagari	-	-	98	102	98	102
Tanjung Raya	558	560	113	129	671	689
Matur	-	-	73	86	73	86
IV Koto	-	-	133	105	133	105
Malalak	-	-	-	-	-	-
Banuhampu	220	246	672	682	892	928
Sungai Pua	-	-	125	110	125	110
Ampek Angkek	-	-	435	462	435	462
Canduang	-	-	738	709	738	709
Baso	-	-	80	115	80	115
Tilatang Kamang	363	349	359	313	722	662
Kamang Magek	-	-	185	231	185	231
Palembayan	-	-	-	-	-	-
Palupuh	-	-	-	-	-	-
Kabupaten Agam	1 320	1 312	3 147	3 112	4 467	4 424

Lanjutan Tabel/*Continued Table* 4.1.9

Kecamatan Subdistrict	Rasio Murid-Guru/ <i>Pupil-Teacher Ratio</i>					
	Negeri/ <i>Public</i>		Swasta/ <i>Private</i>		Jumlah/ <i>Total</i>	
	2019/2020	2020/2021	2019/2020	2020/2021	2019/2020	2020/2021
(1)	(14)	(15)	(16)	(17)	(18)	(19)
Tanjung Mutiara	-	-	-	-	-	-
Lubuk Basung	5	5	10	4	7	4
Ampek Nagari	-	-	14	11	14	11
Tanjung Raya	7	7	4	5	6	6
Matur	-	-	10	12	10	12
IV Koto	-	-	6	3	6	3
Malalak	-	-	-	-	-	-
Banuhampu	7	8	10	10	9	9
Sungai Pua	-	-	5	6	5	6
Ampek Angkek	-	-	10	11	10	11
Canduang	-	-	18	17	18	17
Baso	-	-	5	5	5	5
Tilatang Kamang	10	9	7	7	8	8
Kamang Magek	-	-	6	7	6	7
Palembayan	-	-	-	-	-	-
Palupuh	-	-	-	-	-	-
Kabupaten Agam	8	7	9	9	8	8

Sumber/*Source*: Kementerian Agama Kabupaten Agam, Data Semester Ganjil/*Ministry of Religious Affairs Agam Regency, Odd Semester Data*

Tabel 4.1.10 Jumlah Desa¹/Kelurahan yang Memiliki Fasilitas Sekolah Menurut Kecamatan dan Tingkat Pendidikan di Kabupaten Agam, 2018–2020
Number of Villages¹/Kelurahan Having Educational Facilities by Subdistrict and Educational Level in Agam Regency, 2018–2020

Kecamatan Subdistrict	SD Primary School		
	2018	2019	2020
(1)	(2)	(3)	(4)
Tanjung Mutiara	3	3	4
Lubuk Basung	5	5	10
Ampek Nagari	4	4	4
Tanjung Raya	10	10	10
Matur	6	6	6
IV Koto	7	7	7
Malalak	4	4	4
Banuhampu	7	7	7
Sungai Pua	5	5	5
Ampek Angkek	7	7	7
Canduang	3	3	3
Baso	8	8	8
Tilatang Kamang	3	3	10
Kamang Magek	5	5	5
Palembayan	9	9	10
Palupuh	5	5	5
Kabupaten Agam	91	91	105

Lanjutan Tabel/*Continued Table* 4.1.10

Kecamatan Subdistrict	SMP Junior High School		
	2018	2019	2020
(1)	(5)	(6)	(7)
Tanjung Mutiara	3	3	3
Lubuk Basung	5	5	8
Ampek Nagari	2	3	3
Tanjung Raya	7	7	7
Matur	4	4	3
IV Koto	5	5	5
Malalak	3	3	3
Banuhampu	3	3	3
Sungai Pua	3	3	3
Ampek Angkek	5	5	6
Canduang	3	3	3
Baso	6	6	6
Tilatang Kamang	3	3	6
Kamang Magek	4	4	4
Palembayan	5	5	6
Palupuh	4	4	4
Kabupaten Agam	65	66	73

Lanjutan Tabel/*Continued Table* 4.1.10

Kecamatan Subdistrict	SMA Senior High School		
	2018	2019	2020
(1)	(8)	(9)	(10)
Tanjung Mutiara	1	1	1
Lubuk Basung	2	2	4
Ampek Nagari	1	1	1
Tanjung Raya	4	4	4
Matur	2	2	2
IV Koto	4	4	3
Malalak	-	-	0
Banuhampu	4	4	4
Sungai Pua	2	2	1
Ampek Angkek	2	2	3
Canduang	2	2	2
Baso	3	3	3
Tilatang Kamang	3	3	4
Kamang Magek	3	2	2
Palembayan	3	3	3
Palupuh	1	1	1
Kabupaten Agam	37	36	38

Lanjutan Tabel/*Continued Table* 4.1.10

Kecamatan Subdistrict	SMK Vocational School		
	2018	2019	2020
(1)	(11)	(12)	(13)
Tanjung Mutiara	1	1	1
Lubuk Basung	2	2	3
Ampek Nagari	1	1	1
Tanjung Raya	2	2	2
Matur	1	1	1
IV Koto	-	-	-
Malalak	-	-	-
Banuhampu	-	-	-
Sungai Pua	-	-	-
Ampek Angkek	1	1	1
Canduang	-	-	-
Baso	1	1	1
Tilatang Kamang	1	1	1
Kamang Magek	-	-	-
Palembayan	1	1	1
Palupuh	-	-	-
Kabupaten Agam	11	11	12

Lanjutan Tabel/Continued Table 4.1.10

Kecamatan Subdistrict	Perguruan Tinggi University		
	2018	2019	2020
(1)	(14)	(15)	(16)
Tanjung Mutiara	-	-	-
Lubuk Basung	1	1	1
Ampek Nagari	-	-	-
Tanjung Raya	-	-	-
Matur	1	-	-
IV Koto	-	-	-
Malalak	-	-	-
Banuhampu	3	3	3
Sungai Pua	-	-	-
Ampek Angkek	-	-	-
Canduang	-	-	-
Baso	1	1	1
Tilatang Kamang	-	-	-
Kamang Magek	-	-	-
Palembayan	-	-	-
Palupuh	-	-	-
Kabupaten Agam	6	5	5

Catatan/Note: ¹ Desa pada tabel ini termasuk Unit Permukiman Transmigrasi (UPT) yang masih dibina oleh kementerian terkait dan nagari di Provinsi Sumatera Barat/Villages in this table include Transmigration Settlement Unit which is still fostered by the relevant ministries and the nagari in the Province of Sumatera Barat

Sumber/Source: BPS, Pendataan Potensi Desa (Podes)/ BPS-Statistics Indonesia, Village Potential Data Collection

Tabel
Table 4.1.11

Angka Partisipasi Murni (APM) dan Angka Partisipasi Kasar (APK) Menurut Jenjang Pendidikan di Kabupaten Agam, 2019 dan 2020
Net Participation Rates and Gross Participation Rates by Educational Level in Agam Regency, 2019 and 2020

Jenjang Pendidikan Educational Level	Angka Partisipasi Murni (APM) Net Participation Rates		Angka Partisipasi Kasar (APK) Gross Participation Rates	
	2019	2020	2019	2020
(1)	(2)	(3)	(4)	(5)
SD/MI/Sederajat Primary School	97,68	98,22	109,19	107,22
SMP/MTs/ Sederajat Lower Secondary School	78,07	79,73	95,39	94,42
SMA/SMK/MA/Sederajat Upper Secondary School	68,13	68,86	82,07	84,32

Sumber/Source: BPS, Survei Sosial Ekonomi Nasional (Susenas)/BPS-Statistics Indonesia, National Socioeconomic Survey

Tabel 4.1.12 **Persentase Penduduk Berumur 15 Tahun ke Atas yang Melek Huruf Menurut Kelompok Umur di Kabupaten Agam, 2019 dan 2020**
Table 4.1.12 **Percentage of Literate People Aged 15 Years and Over by Age Group in Agam Regency, 2019 and 2020**

Kelompok Umur Age Group	2019	2020
(1)	(2)	(3)
15–19	100,00	98,83
20–24	100,00	100,00
25–29	99,44	100,00
30–34	100,00	100,00
35–39	100,00	100,00
40–44	100,00	100,00
45–49	99,29	99,23
50+	99,07	98,68
Jumlah/Total	99,57	99,33
15–24	100,00	99,33
15–44	99,91	99,74
15+	99,57	99,33
45+	99,13	98,79

Sumber/Source: BPS, Survei Sosial Ekonomi Nasional (Susenas)/BPS-Statistics Indonesia, National Socioeconomic Survey

Tabel
Table 4.1.13

Angka Partisipasi Sekolah (APS) Menurut Kelompok Umur Sekolah di Kabupaten Agam, 2019 dan 2020
School Participation Rates by Age Group of School in Agam Regency, 2019 and 2020

Kelompok Umur Sekolah <i>Age Group of School</i>	Angka Partisipasi Sekolah (APS) <i>School Participation Rates</i>	
	2019	2020
(1)	(2)	(3)
7-12 Tahun <i>7-12 Years</i>	99,53	99,73
13-15 Tahun <i>13-15 Years</i>	95,01	95,51
16-18 Tahun <i>16-18 Years</i>	85,16	83,56

Sumber/Source: BPS, Survei Sosial Ekonomi Nasional (Susenas)/BPS-Statistics Indonesia, National Socioeconomic Survey

Tabel 4.1.14 Jumlah Mahasiswa Institut Agama Islam Negeri Bukittinggi Menurut Fakultas, 2020
Table 4.1.14 Number of University Student in State Institute for Islamic Studies Bukittinggi by Faculty, 2020

Fakultas Faculty	2020	
	Ganjil Odd	Genap Even
(1)	(2)	(3)
Syariah	1 415	1 415
Tarbiyah	3 933	3 933
Ekonomi dan Bisnis Islam	4 227	4 227
Ushuluddin, Adab dan Dakwah	1 196	1 196
Pascasarjana	252	252
Jumlah	11 023	11 023

Sumber/Source: Institut Agama Islam Negeri Bukittinggi/State Institute for Islamic Studies Bukittinggi

Tabel 4.1.15 Jumlah Pegawai Negeri Sipil di Lingkungan Institut Agama Islam Negeri Bukittinggi, 2020
Table 4.1.15 *Number of Civil Servants in State Institute for Islamic Studies Bukittinggi, 2020*

Pangkat/Golongan/Ruang <i>Hierarchy</i>	2020	
	Dosen <i>Lecture</i>	Pegawai <i>Employee</i>
(1)	(2)	(3)
Golongan I		
I/A (Juru Muda)	-	-
I/B (Juru Muda Tk.I)	-	-
I/C (Juru)	-	-
I/D (Juru Tk.I)	-	-
Golongan II		
II/A (Pengatur Muda)	-	1
II/B (Pengatur Muda Tk.I)	-	-
II/C (Pengatur)	-	-
II/D (Pengatur Tk.I)	-	-
Golongan III		
III/A (Penata Muda)	-	10
III/B (Penata Muda Tk.I)	71	4
III/C (Penata)	31	23
III/D (Penata Tk.I)	33	15
Golongan IV		
IV/A (Pembina)	29	6
IV/B (Pembina Tk.I)	7	-
IV/C (Pembina Utama Muda)	5	-
IV/D (Penata Utama Muda Tk.I)	1	-
IV/E (Pembina Utama)	-	-
Jumlah	177	59

Lanjutan Tabel/Continued Table 4.1.15

Pangkat/Golongan/Ruang Hierarchy	2020	
	Dosen Lecture	Pegawai Employee
(1)	(2)	(3)
Sampai Dengan SD	-	-
SLTP/Sederajat	-	-
SMA/Sederajat	-	1
Diploma	-	-
S1	-	50
S2	152	8
S3	25	-
Jumlah	177	59

Sumber/ Source: Institut Agama Islam Negeri Bukittinggi/State Institute for Islamic Studies Bukittinggi

4.2 KESEHATAN HEALTH

Tabel 4.2.1 **Jumlah Desa¹/Kelurahan Yang Memiliki Sarana Kesehatan Menurut Kecamatan di Kabupaten Agam, 2018–2020**
Table 4.2.1 **Number of Villages¹/Kelurahan Having Health Facilities by Subdistrict in Agam Regency, 2018–2020**

Kecamatan Subdistrict	Rumah Sakit Hospital		
	2018	2019	2020
(1)	(2)	(3)	(4)
Tanjung Mutiara	1	1	1
Lubuk Basung	1	1	2
Ampek Nagari	-	-	-
Tanjung Raya	-	-	-
Matur	-	-	-
IV Koto	-	-	-
Malalak	-	-	-
Banuhampu	-	-	-
Sungai Pua	-	-	-
Ampek Angkek	-	-	-
Canduang	-	-	-
Baso	-	-	-
Tilatang Kamang	-	-	-
Kamang Magek	-	-	-
Palembayan	-	-	-
Palupuh	-	-	-
Kabupaten Agam	2	2	3

Lanjutan Tabel/*Continued Table 4.2.1*

Kecamatan <i>Subdistrict</i>	Rumah Sakit Bersalin <i>Maternity Hospital</i>		
	2018	2019	2020
(1)	(5)	(6)	(7)
Tanjung Mutiara	-	-	-
Lubuk Basung	-	-	-
Ampek Nagari	-	-	-
Tanjung Raya	-	-	-
Matur	-	-	-
IV Koto	-	-	-
Malalak	-	-	-
Banuhampu	-	-	-
Sungai Pua	-	-	-
Ampek Angkek	-	-	-
Canduang	-	-	-
Baso	-	-	-
Tilatang Kamang	-	-	-
Kamang Magek	-	-	-
Palembayan	-	-	-
Palupuh	-	-	-
Kabupaten Agam	-	-	-

Lanjutan Tabel/*Continued Table 4.2.1*

Kecamatan <i>Subdistrict</i>	Poliklinik <i>Polyclinic</i>		
	2018	2019	2020
(1)	(8)	(9)	(10)
Tanjung Mutiara	-	2	2
Lubuk Basung	1	2	3
Ampek Nagari	-	1	1
Tanjung Raya	-	1	-
Matur	-	-	-
IV Koto	1	-	-
Malalak	-	-	-
Banuhampu	1	2	2
Sungai Pua	-	-	-
Ampek Angkek	-	2	1
Canduang	-	1	1
Baso	-	1	1
Tilatang Kamang	-	1	-
Kamang Magek	-	-	-
Palembayan	-	2	2
Palupuh	-	-	-
Kabupaten Agam	3	15	13

Lanjutan Tabel/*Continued Table 4.2.1*

Kecamatan Subdistrict	Puskesmas Public Health Center		
	2018	2019	2020
(1)	(11)	(12)	(13)
Tanjung Mutiara	2	2	2
Lubuk Basung	2	2	2
Ampek Nagari	2	2	2
Tanjung Raya	2	2	2
Matur	1	1	1
IV Koto	1	1	1
Malalak	1	1	1
Banuhampu	1	1	1
Sungai Pua	1	1	1
Ampek Angkek	1	1	1
Canduang	1	1	1
Baso	2	2	2
Tilatang Kamang	2	2	2
Kamang Magek	1	1	1
Palembaran	2	2	2
Palupuh	1	1	1
Kabupaten Agam	23	23	23

Lanjutan Tabel/*Continued Table 4.2.1*

Kecamatan <i>Subdistrict</i>	Puskesmas Pembantu <i>Subsidiary of Public Health Center</i>		
	2018	2019	2020
(1)	(14)	(15)	(16)
Tanjung Mutiara	3	3	4
Lubuk Basung	4	5	8
Ampek Nagari	3	3	3
Tanjung Raya	8	8	8
Matur	5	5	5
IV Koto	7	7	7
Malalak	2	1	1
Banuhampu	5	6	6
Sungai Pua	5	5	5
Ampek Angkek	7	7	7
Canduang	3	3	3
Baso	4	7	7
Tilatang Kamang	3	2	4
Kamang Magek	5	5	5
Palembayan	9	8	9
Palupuh	5	5	5
Kabupaten Agam	78	80	87

Lanjutan Tabel/Continued Table 4.2.1

Kecamatan Subdistrict	Apotek Pharmacy		
	2018	2019	2020
(1)	(17)	(18)	(19)
Tanjung Mutiara	1	1	1
Lubuk Basung	2	3	4
Ampek Nagari	1	1	1
Tanjung Raya	-	-	-
Matur	1	1	1
IV Koto	-	-	-
Malalak	-	-	-
Banuhampu	4	4	4
Sungai Pua	-	-	1
Ampek Angkek	4	3	5
Canduang	-	-	-
Baso	2	1	2
Tilatang Kamang	2	2	3
Kamang Magek	1	-	1
Palembayan	-	-	-
Palupuh	-	1	-
Kabupaten Agam	18	17	23

Catatan/Note: ¹ Desa pada tabel ini termasuk Unit Permukiman Transmigrasi (UPT) yang masih dibina oleh kementerian terkait dan nagari di Provinsi Sumatera Barat/Villages in this table include Transmigration Settlement Unit which is still fostered by the relevant ministries and the nagari in the Province of Sumatera Barat

Sumber/Source: BPS, Pendataan Potensi Desa (Podes)/BPS-Statistics Indonesia, Village Potential Data Collecting

Tabel 4.2.2
Table

Jumlah Tenaga Kesehatan Menurut Kecamatan di Kabupaten Agam, 2020
Number of Health Human Resources by Subdistrict in Agam Regency, 2020

Kecamatan Subdistrict	Dokter ¹ Doctor ¹	Dokter Gigi ² Dentist ²	Perawat Nurse	Bidan Midwife	Tenaga kefarmasian Pharmacist
(1)	(2)	(3)	(4)	(5)	(6)
Tanjung Mutiara	5	2	8	29	-
Lubuk Basung	7	3	12	47	-
Ampek Nagari	5	2	4	26	1
Tanjung Raya	5	2	9	26	-
Matur	3	1	7	16	-
IV Koto	2	1	3	19	-
Malalak	2	1	5	8	-
Banuhampu	2	1	3	17	-
Sungai Pua	3	2	3	18	1
Ampek Angkek	4	2	3	25	-
Canduang	2	2	5	17	-
Baso	5	2	13	27	-
Tilatang Kamang	6	2	11	33	2
Kamang Magek	3	1	2	18	-
Palembayan	3	2	9	32	-
Palupuh	2	1	5	32	1
Kabupaten Agam	59	27	102	390	5

Lanjutan Tabel/Continued Table 4.2.2

Kecamatan Subdistrict	Tenaga Kesehatan Masyarakat Public Health worker	Sanitarian Enviromental Health Worker	Tenaga Gizi Nutritionist	Ahli Teknologi Laboratorium Medik Medical Laboratory Technician
(1)	(7)	(8)	(9)	(10)
Tanjung Mutiara	-	-	1	2
Lubuk Basung	-	3	1	3
Ampek Nagari	-	1	1	2
Tanjung Raya	2	3	2	2
Matur	-	-	1	2
IV Koto	2	1	1	1
Malalak	1	1	1	1
Banuhampu	3	1	1	1
Sungai Pua	2	1	1	1
Ampek Angkek	-	1	2	1
Canduang	-	1	1	1
Baso	1	2	3	2
Tilatang Kamang	2	1	2	3
Kamang Magek	-	-	1	1
Palembayan	1	2	2	2
Palupuh	-	1	1	1
Kabupaten Agam	14	19	22	26

Catatan/Note: ¹ Dokter dalam tabel ini termasuk dokter spesialis (selain spesialis gigi) dan dokter umum/Doctor in this table include medical specialist (exclude dentist specialist) and general practitioner

² Dokter gigi dalam tabel ini termasuk dokter spesialis gigi dan dokter gigi/Doctor in this table include dentist dan dentist specialist

Sumber/Source: Dinas Kesehatan Kabupaten Agam/ Department of Health Agam Regency

Tabel
Table 4.2.3

**Jumlah Rumah Sakit Umum, Rumah Sakit Khusus,
Puskesmas, Klinik Pratama, dan Posyandu Menurut
Kecamatan di Kabupaten Agam, 2019 dan 2020**
*Number of General Hospital, Specialized Hospital, Public
Health Center, Primary Clinic, and Integrated Health Post by
Subdistrict in Agam Regency, 2019 and 2020*

Kecamatan Subdistrict	Rumah Sakit Umum General Hospital		Rumah Sakit Khusus Specialized Hospital	
	2019	2020	2019	2020
(1)	(2)	(3)	(4)	(5)
Tanjung Mutiara	-	-	-	-
Lubuk Basung	1	1	-	-
Ampek Nagari	-	-	-	-
Tanjung Raya	-	-	-	-
Matur	-	-	-	-
IV Koto	-	-	-	-
Malalak	-	-	-	-
Banuhampu	-	-	-	-
Sungai Pua	-	-	-	-
Ampek Angkek	-	-	-	-
Canduang	-	-	-	-
Baso	-	-	-	-
Tilatang Kamang	-	-	-	-
Kamang Magek	-	-	-	-
Palembayan	-	-	-	-
Palupuh	-	-	-	-
Kabupaten Agam	1	1	-	-

Lanjutan Tabel/Continued Table 4.2.3

Kecamatan Subdistrict	Puskesmas ¹ Rawat Inap Public Health Center ¹ with Inpatient Care		Puskesmas ¹ Non Rawat Inap Public Health Center ¹ without Inpatient Care	
	2019	2020	2019	2020
(1)	(6)	(7)	(8)	(9)
Tanjung Mutiara	2	2	-	-
Lubuk Basung	1	1	1	1
Ampek Nagari	1	1	1	1
Tanjung Raya	1	1	1	1
Matur	1	1	-	-
IV Koto	-	-	1	1
Malalak	-	-	1	1
Banuhampu	-	-	1	1
Sungai Pua	-	-	1	1
Ampek Angkek	-	-	1	1
Canduang	-	-	1	1
Baso	1	1	1	1
Tilatang Kamang	1	1	1	1
Kamang Magek	-	-	1	1
Palembayan	2	2	-	-
Palupuh	1	1	-	-
Kabupaten Agam	11	11	12	12

Lanjutan Tabel/*Continued Table 4.2.3*

Kecamatan Subdistrict	Klinik Pratama Primary Clinic		Posyandu Intregrated Health Post	
	2019	2020	2019	2020
(1)	(10)	(11)	(12)	(13)
Tanjung Mutiara	3	3	58	58
Lubuk Basung	6	6	101	101
Ampek Nagari	1	1	52	53
Tanjung Raya	1	1	54	55
Matur	-	-	40	40
IV Koto	-	-	46	46
Malalak	-	-	22	23
Banuhampu	3	3	55	57
Sungai Pua	-	-	38	41
Ampek Angkek	1	1	62	62
Canduang	-	-	41	41
Baso	1	1	70	70
Tilatang Kamang	-	-	67	67
Kamang Magek	-	-	56	70
Palembayan	1	1	67	55
Palupuh	-	-	27	28
Kabupaten Agam	17	17	856	867

Sumber/*Source*: Dinas Kesehatan Kabupaten Agam/ *Department of Health Agam Regency*

Tabel 4.2.4 Jumlah Puskesmas Pembantu, Poskesri, Polindes, Apotek, Tempat Praktek Dokter dan Tempat Praktek Bidan Menurut Kecamatan di Kabupaten Agam, 2019 dan 2020
Number of General Hospital, Specialized Hospital, Public Health Center, Primary Clinic, and Integrated Health Post by Subdistrict in Agam Regency, 2019 and 2020

Kecamatan Subdistrict	Puskesmas Pembantu Subsidiary Public Health Center		Poskesri Village Health Center	
	2019	2020	2019	2020
(1)	(2)	(3)	(4)	(5)
Tanjung Mutiara	10	10	1	1
Lubuk Basung	14	14	3	3
Ampek Nagari	9	9	4	3
Tanjung Raya	16	16	2	1
Matur	8	8	-	-
IV Koto	7	10	4	2
Malalak	2	2	1	1
Banuhampu	7	8	7	4
Sungai Pua	6	6	2	1
Ampek Angkek	8	9	6	2
Canduang	6	6	1	5
Baso	8	8	5	6
Tilatang Kamang	5	6	3	6
Kamang Magek	7	7	2	2
Palembayan	12	15	4	2
Palupuh	6	6	-	5
Kabupaten Agam	131	140	45	44

Lanjutan Tabel/*Continued Table 4.2.4*

Kecamatan <i>Subdistrict</i>	Polindes <i>Village Birth Center</i>		Apotek <i>Pharmacy</i>	
	2019	2020	2019	2020
(1)	(10)	(11)	(12)	(13)
Tanjung Mutiara	3	2	13	2
Lubuk Basung	9	6	15	14
Ampek Nagari	4	2	2	2
Tanjung Raya	6	4	2	1
Matur	3	1	1	-
IV Koto	6	2	-	-
Malalak	3	4	-	-
Banuhampu	2	2	8	8
Sungai Pua	2	1	2	-
Ampek Angkek	4	6	6	6
Canduang	6	5	0	-
Baso	7	4	3	3
Tilatang Kamang	8	6	9	7
Kamang Magek	4	4	0	-
Palembayan	3	4	1	-
Palupuh	-	1	-	-
Kabupaten Agam	70	54	62	43

Lanjutan Tabel/Continued Table 4.2.4

Kecamatan Subdistrict	Tempat Praktek Dokter Doctor Practices Place		Tempat Praktek Bidan Midwives Practices Place	
	2019	2020	2019	2020
(1)	(10)	(11)	(12)	(13)
Tanjung Mutiara	1	-	2	4
Lubuk Basung	11	7	3	17
Ampek Nagari	3	4	6	6
Tanjung Raya	4	3	5	5
Matur	-	1	2	5
IV Koto	1	1	3	3
Malalak	-	-	-	-
Banuhampu	6	6	15	16
Sungai Pua	-	1	1	1
Ampek Angkek	9	8	7	7
Canduang	1	3	2	3
Baso	4	4	7	7
Tilatang Kamang	7	7	16	16
Kamang Magek	1	-	4	4
Palembayan	1	1	3	3
Palupuh	1	1	1	-
Kabupaten Agam	50	47	77	97

Sumber/Source: Dinas Kesehatan Kabupaten Agam/ Department of Health Agam Regency

Tabel 4.2.5
Table

Jumlah Kunjungan Ibu Hamil ke Puskesmas Menurut Kecamatan di Kabupaten Agam, 2020
The Visit of Pregnant Women to Public Health Centre by Subdistrict in Agam Regency, 2020

Kecamatan Subdistrict	Sasaran Target	K1	Percentase Percentage	K-4	Percentase Percentage
(1)	(2)	(3)	(4)	(5)	(6)
Tanjung Mutiara	642	583	90,81	515	80,22
Lubuk Basung	1 616	1 255	77,66	1 153	71,35
Ampek Nagari	487	534	109,65	443	90,97
Tanjung Raya	729	610	83,68	468	64,20
Matur	361	312	86,43	293	81,16
IV Koto	515	368	71,46	369	71,65
Malalak	176	146	82,95	120	68,18
Banuhampu	872	607	69,61	519	59,52
Sungai Pua	526	411	78,14	362	68,82
Ampek Angkek	1 056	698	66,10	645	61,08
Canduang	492	389	79,07	368	74,80
Baso	716	570	79,61	450	62,85
Tilatang Kamang	759	565	74,44	474	62,45
Kamang Magek	439	253	57,63	207	47,15
Palembayan	642	625	97,35	492	76,64
Palupuh	286	189	66,08	180	62,94
Kabupaten Agam	10 314	8 115	78,68	7 0 058	68,43

Sumber/Source: Dinas Kesehatan Kabupaten Agam/ Department of Health Agam Regency

Tabel 4.2.6 Jumlah Sasaran Ibu Melahirkan dan Jumlah Kematian Ibu Menurut Kecamatan di Kabupaten Agam, 2020
Number of Targeting Maternal and Number of Deaths Subdistrict in Agam Regency, 2020

Kecamatan Subdistrict	Sasaran Ibu Melahirkan Targeting Maternal	Jumlah Kematian Ibu/ Number of Death			
		Hamil Pregnant	Bersalin Maternal	Nifas Postpartum	
(1)	(2)	(4)	(5)	(6)	
Tanjung Mutiara	631	-	2	2	
Lubuk Basung	1 560	-	-	1	
Ampek Nagari	483	-	-	-	
Tanjung Raya	713	-	-	-	
Matur	354	-	-	-	
IV Koto	501	-	-	-	
Malalak	177	-	1	-	
Banuhampu	842	-	-	-	
Sungai Pua	512	-	-	-	
Ampek Angkek	1 017	-	-	1	
Canduang	479	-	-	-	
Baso	704	-	-	-	
Tilatang Kamang	745	-	-	-	
Kamang Magek	429	-	1	-	
Palembayan	606	-	1	-	
Palupuh	283	-	-	-	
Kabupaten Agam	2020	10 036	-	5	4
	2019	10 036	5	-	2
	2018	9 964	5	1	6
	2017	7 309	1	-	9
	2016	8 558	2	-	5

Sumber/Source: Dinas Kesehatan Kabupaten Agam/ Department of Health Agam Regency

Tabel
Table 4.2.7

Jumlah Kematian Ibu Menurut Penyebab Kematian dan Kecamatan di Kabupaten Agam, 2020
Number of Maternal Deaths According to Cause of Death by Agam Regency, 2020

Kecamatan Subdistrict	Pendaraham Bleeding	Hipertensi Hypertensi	Pre Eklamsia Preeclampsia	Infeksi infection	Retensio Placenta	Lainnya Others
(1)	(2)	(3)	(4)	(5)	(6)	(7)
Tanjung Mutiara	1	-	-	-	-	3
Lubuk Basung	-	-	-	-	1	-
Ampek Nagari	-	-	-	-	-	-
Tanjung Raya	-	-	-	-	-	-
Matur	-	-	-	-	-	-
IV Koto	-	-	-	-	-	-
Malalak	-	-	-	-	-	1
Banuhampu	-	-	-	-	-	-
Sungai Pua	-	-	-	-	-	-
Ampek Angkek	-	-	1	-	-	-
Canduang	-	-	-	-	-	-
Baso	-	-	-	-	-	-
Tilatang Kamang	-	-	-	-	-	-
Kamang Magek	-	-	-	-	-	1
Palembayan	1	-	-	-	-	-
Palupuh	-	-	-	-	-	-
Kabupaten Agam 2020	2	-	1	-	1	5
2019	-	-	1	-	-	6
2018	-	4	-	-	-	7
2017	5	3	-	-	-	2
2016	3	-	2	1	-	1

Sumber/Source: Dinas Kesehatan Kabupaten Agam/ Department of Health Agam Regency

Tabel
Table 4.2.8**Jumlah kematian Ibu Menurut Penolong Persalinan dan Kecamatan di Kabupaten Agam, 2020**
Number of Maternal Death According to Birth Attendant by Subdistrict in Agam Regency, 2020

Kecamatan Subdistrict	Tenaga Kesehatan Medic	Dukun Shaman
(1)	(2)	(3)
Tanjung Mutiara	4	-
Lubuk Basung	1	-
Ampek Nagari	-	-
Tanjung Raya	-	-
Matur	-	-
IV Koto	-	-
Malalak	1	-
Banuhampu	-	-
Sungai Pua	-	-
Ampek Angkek	1	-
Canduang	-	-
Baso	-	-
Tilatang Kamang	-	-
Kamang Magek	1	-
Palembayan	1	-
Palupuh	-	-
Kabupaten Agam	2020	9
	2019	7
	2018	12
	2017	10
	2016	7

Sumber/Source: Dinas Kesehatan Kabupaten Agam/ Department of Health Agam Regency

Tabel
Table 4.2.9**Jumlah Kematiaan Ibu Menurut Tempat Bersalin dan di
Kabupaten Agam, 2020**
*Number of Maternal Deaths by Place of Birth and Subdistrict
in Agam Regency, 2020*

Kecamatan Subdistrict	Rumah Sakit Hospital	Klinik Clinic	Puskesmas Public Health Centre	Pustu Subsidiary Public Health Centre
(1)	(2)	(3)	(4)	(5)
Tanjung Mutiara	3	-	-	-
Lubuk Basung	1	-	-	-
Ampek Nagari	-	-	-	-
Tanjung Raya	-	-	-	-
Matur	-	-	-	-
IV Koto	-	-	-	-
Malalak	1	-	-	-
Banuhampu	-	-	-	-
Sungai Pua	-	-	-	-
Ampek Angkek	-	-	1	-
Canduang	-	-	-	-
Baso	-	-	-	-
Tilatang Kamang	-	-	-	-
Kamang Magek	1	-	-	-
Palembayan	1	-	-	-
Palupuh	-	-	-	-
Kabupaten Agam	2020	7	-	1
	2019	7	-	-
	2018	9	-	-
	2017	9	-	-
	2016	7	-	-

Lanjutan Tabel/*Continued Table 4.2.9*

Kecamatan <i>Subdistrict</i>		Poskesri <i>Village Health Center</i>	Polindes <i>Village Birth Center</i>	Rumah Pasien <i>Patient House</i>
(1)		(6)	(7)	(8)
Tanjung Mutiara		-	-	1
Lubuk Basung		-	-	-
Ampek Nagari		-	-	-
Tanjung Raya		-	-	-
Matur		-	-	-
IV Koto		-	-	-
Malalak		-	-	-
Banuhampu		-	-	-
Sungai Pua		-	-	-
Ampek Angkek		-	-	-
Canduang		-	-	-
Baso		-	-	-
Tilatang Kamang		-	-	-
Kamang Magek		-	-	-
Palembayan		-	-	-
Palupuh		-	-	-
Kabupaten Agam	2020	-	-	1
	2019	-	-	2
	2018	-	-	-
	2017	-	-	-
	2016	-	-	-

Sumber/*Source*: Dinas Kesehatan Kabupaten Agam/ *Department of Health Agam Regency*

Tabel
Table 4.2.10

Jumlah Kunjungan Bayi Usia ke Puskesmas Menurut Kecamatan di Kabupaten Agam, 2020
The Visit of Babies to Public Health Center by Subdistrict in Agam Regency, 2020

Kecamatan Subdistrict	Sasaran Target	Cakupan Bayi Neonatus	Persentase Percentage
(1)	(2)	(3)	(4)
Tanjung Mutiara	558	365	65,41
Lubuk Basung	1 527	1 045	68,43
Ampek Nagari	404	396	98,02
Tanjung Raya	644	482	74,84
Matur	320	303	94,69
IV Koto	473	232	49,05
Malalak	135	77	57,04
Banuhampu	828	311	37,56
Sungai Pua	484	307	63,43
Ampek Angkek	1 013	585	57,75
Canduang	452	329	72,79
Baso	635	503	79,21
Tilatang Kamang	681	334	49,05
Kamang Magek	398	252	63,32
Palembayan	533	466	87,43
Palupuh	245	183	74,69
Kabupaten Agam	2020	9 330	6170
	2019	9 329	6 771
	2018	9 256	6 651
	2017	9 128	6 955
	2016	9 582	7 160
			74,72

Sumber/Source: Dinas Kesehatan Kabupaten Agam/ Department of Health Agam Regency

Tabel 4.2.11 Jumlah Bayi Lahir Hidup dan Jumlah Kematian Bayi Menurut Kecamatan di Kabupaten Agam, 2020
Table 4.2.11 **Number of Live Birth and Infant by Subdistrict in Agam Regency, 2020**

Kecamatan Subdistrict	Jumlah Lahir Hidup Live Birth	Jumlah Kematian Number of Death			
		0-7 Hari 0-7 Days	8-28 Hari 8-28 Days	29 Hari-11 Bln 29 Days-11 month	
(1)	(2)	(3)	(4)	(5)	
Tanjung Mutiara	511	4	-	2	
Lubuk Basung	1 168	15	-	1	
Ampek Nagari	459	2	3	3	
Tanjung Raya	494	3	-	-	
Matur	279	-	-	-	
IV Koto	379	1	-	-	
Malalak	131	4	-	-	
Banuhampu	528	1	-	2	
Sungai Pua	356	-	-	-	
Ampek Angkek	647	1	2	2	
Canduang	360	1	1	-	
Baso	469	3	1	1	
Tilatang Kamang	470	1	-	-	
Kamang Magek	237	3	1	-	
Palembayan	547	1	2	6	
Palupuh	182	1	1	1	
Kabupaten Agam	2020	7217	41	11	18
	2019	7 427	35	15	25
	2018	7 287	39	10	21
	2017	7 555	36	10	18
	2016	7 487	46	14	22

Sumber/Source: Dinas Kesehatan Kabupaten Agam/ Department of Health Agam Regency

Tabel
Table 4.2.12

Jumlah Kematian Bayi (0-7 Hari) Menurut Penyebab Kematian dan Kecamatan di Kabupaten Agam, 2020
Number of Infant (0-7 days) According to Cause of Death by Subdistrict in Agam Regency, 2020

Kecamatan Subdistrict	Trauma Lahir	Asfiksia Affection	BBLR	Prematur	Infeksi	Diare
(1)	(2)	(3)	(4)	(5)	(6)	(7)
Tanjung Mutiara	-	2	1	-	-	-
Lubuk Basung	-	1	8	1	-	-
Ampek Nagari	-	-	-	1	-	-
Tanjung Raya	-	-	2	-	-	-
Matur	-	-	-	-	-	-
IV Koto	-	-	-	1	-	-
Malalak	-	-	3	-	-	-
Banuhampu	-	1	-	-	-	-
Sungai Pua	-	-	-	-	-	-
Ampek Angkek	-	-	-	-	-	-
Canduang	-	-	-	-	-	-
Baso	-	1	1	-	-	-
Tilatang Kamang	-	1	-	-	-	-
Kamang Magek	-	3	-	-	-	-
Palembayan	-	1	-	-	-	-
Palupuh	-	-	1	-	-	-
Kabupaten Agam	2020	10	16	3	-	-
	2019	8	9	2	-	-
	2018	5	17	6	-	-
	2017	6	18	1	-	-
	2016	12	15	3	-	-

Lanjutan Tabel/Continued Table 4.2.12

Kecamatan Subdistrict	Ikterus	Kelainan Bawaan	Aspirasi Asi	Demam Kejang	Kecelakaan	Lain- lain
(1)	(2)	(3)	(4)	(5)	(6)	(7)
Tanjung Mutiara	-	1	-	-	-	-
Lubuk Basung	-	4	-	-	-	1
Ampek Nagari	-	-	-	-	-	1
Tanjung Raya	-	1	-	-	-	-
Matur	-	-	-	-	-	-
IV Koto	-	-	-	-	-	-
Malalak	-	1	-	-	-	-
Banuhampu	-	-	-	-	-	-
Sungai Pua	-	-	-	-	-	-
Ampek Angkek	-	-	1	-	-	-
Canduang	-	-	-	-	-	1
Baso	-	1	-	-	-	-
Tilatang Kamang	-	-	-	-	-	-
Kamang Magek	-	-	-	-	-	-
Palembayan	-	-	-	-	-	-
Palupuh	-	-	-	-	-	-
Kabupaten Agam	2020	8	1	-	-	3
	2019	10	1	-	-	5
	2018	7	-	-	-	4
	2017	7	-	-	-	4
	2016	12	-	-	-	6

Sumber/Source: Dinas Kesehatan Kabupaten Agam/ Department of Health Agam Regency

Tabel 4.2.13
Table

**Jumlah Kematian Bayi (0-7 Hari) Menurut Penolong
Persalinan dan Kecamatan di Kabupaten Agam, 2020**
**Number of Infant (0-7 days) According to Helper Childbirth
by Subdistrict in Agam Regency, 2020**

Kecamatan Subdistrict	Tenaga Kesehatan		Dukun		
	Jumlah Persalinan	Jumlah Bayi Meninggal	Jumlah Persalinan	Jumlah Bayi Meninggal	
(1)	(2)	(3)	(4)	(5)	
Tanjung Mutiara	631	4	2	-	
Lubuk Basung	1 560	15	-	-	
Ampek Nagari	483	2	-	-	
Tanjung Raya	713	3	-	-	
Matur	354	-	-	-	
IV Koto	501	1	-	-	
Malalak	177	4	-	-	
Banuhampu	842	1	-	-	
Sungai Pua	512	-	-	-	
Ampek Angkek	1 017	1	-	-	
Canduang	479	1	-	-	
Baso	704	3	-	-	
Tilatang Kamang	745	1	-	-	
Kamang Magek	429	3	-	-	
Palembayan	606	1	-	-	
Palupuh	283	1	-	-	
Kabupaten Agam	2020	10 036	41	2	-
	2019	7 472	36	3	-
	2018	7 327	39	-	-
	2017	7 293	36	16	-
	2016	7 518	14	-	-

Sumber/Source: Dinas Kesehatan Kabupaten Agam/ Department of Health Agam Regency

Tabel 4.2.14 Jumlah Kematian Bayi (8-28 Hari) Menurut Penyebab Kematian di Kabupaten Agam, 2020
Table Number of Infant (8-28 days) According to Cause of Death by Sub District in Agam Regency, 2020

Kecamatan Subdistrict	Asfiksia Asfektion	BBLR	Infeksi Infection	Diare Diarrhea	Demam Kejang
(1)	(2)	(3)	(4)	(5)	(6)
Tanjung Mutiara	-	-	-	-	-
Lubuk Basung	-	-	-	-	-
Ampek Nagari	-	2	-	-	-
Tanjung Raya	-	-	-	-	-
Matur	-	-	-	-	-
IV Koto	-	-	-	-	-
Malalak	-	-	-	-	-
Banuhampu	-	-	-	-	-
Sungai Pua	-	-	-	-	-
Ampek Angkek	-	-	-	-	-
Canduang	-	-	-	-	-
Baso	1	-	-	-	-
Tilatang Kamang	-	-	-	-	-
Kamang Magek	-	-	-	-	-
Palembayan	1	1	-	-	-
Palupuh	-	1	-	-	-
Kabupaten Agam	2020	2	4	-	-
	2019	3	5	-	-
	2018	1	5	1	-
	2017	1	5	-	-
	2016	1	2	-	1

Lanjutan Tabel/*Continued Table* 4.2.14

Kecamatan <i>Subdistrict</i>		Kecelakaan <i>Accident</i>	Aspirasi ASI	Kelainan Bawaan	Lainnya <i>Others</i>
(1)		(7)	(8)	(9)	(10)
Tanjung Mutiara		-	-	-	-
Lubuk Basung		-	-	-	-
Ampek Nagari		-	-	-	1
Tanjung Raya		-	-	-	-
Matur		-	-	-	-
IV Koto		-	-	-	-
Malalak		-	-	-	-
Banuhampu		-	-	-	-
Sungai Pua		-	-	-	-
Ampek Angkek		1	-	-	-
Canduang		-	-	-	1
Baso		1	-	-	-
Tilatang Kamang		-	-	-	-
Kamang Magek		1	-	-	-
Palembayan		-	-	-	-
Palupuh		-	-	-	-
Kabupaten Agam	2020	3	-	-	2
	2019	-	-	-	7
	2018	-	-	3	-
	2017	-	1	1	-
	2016	-	1	1	-

Sumber/*Source*: Dinas Kesehatan Kabupaten Agam/ *Department of Health Agam Regency*

Tabel 4.2.15 Jumlah Kematian Bayi (8-28 hari) Menurut Penolong Persalinan dan Kecamatan di Kabupaten Agam, 2020
Table 4.2.15 Number of Infant (8-28 days) According to Birth Attendant by Subdistrict in Agam Regency, 2020

Kecamatan Subdistrict	Tenaga Kesehatan		Dukun		
	Jumlah Persalinan	Jumlah Bayi Meninggal	Jumlah Persalinan	Jumlah Bayi Meninggal	
(1)	(2)	(3)	(4)	(5)	
Tanjung Mutiara	631	-	2	-	
Lubuk Basung	1 560	-	-	-	
Ampek Nagari	483	3	-	-	
Tanjung Raya	713	-	-	-	
Matur	354	-	-	-	
IV Koto	501	-	-	-	
Malalak	177	-	-	-	
Banuhampu	842	-	-	-	
Sungai Pua	512	-	-	-	
Ampek Angkek	1 017	2	-	-	
Canduang	479	1	-	-	
Baso	704	1	-	-	
Tilatang Kamang	745	-	-	-	
Kamang Magek	429	1	-	-	
Palembayan	606	2	-	-	
Palupuh	283	1	-	-	
Kabupaten Agam	2020	1- -36	11	2	-
	2019	7 472	14	3	-
	2018	7 327	10	-	-
	2017	7 293	10	16	-
	2016	7 518	14	-	-

Sumber/Source: Dinas Kesehatan Kabupaten Agam/ Department of Health Agam Regency

Tabel 4.2.16 Jumlah Kematian Bayi (0-1 Tahun) Menurut Penyebab Kematian dan Kecamatan di Kabupaten Agam, 2020
Table *Number of Infant (0-1 Years old) According to Cause of Death by Subdistrict in Agam Regency, 2020*

Kecamatan Subdistrict	Asfiksia Asfektion	BBLR	Infeksi Infection	Diare Diarrhea	Demam Kejang
(1)	(2)	(3)	(4)	(5)	(6)
Tanjung Mutiara	2	1	-	-	-
Lubuk Basung	1	8	-	-	-
Ampek Nagari	-	2	-	-	-
Tanjung Raya	-	3	-	-	-
Matur	-	-	-	-	-
IV Koto	-	-	-	-	-
Malalak	-	3	-	-	-
Banuhampu	1	-	-	-	-
Sungai Pua	-	-	-	-	-
Ampek Angkek	-	-	-	-	-
Canduang	-	-	-	-	-
Baso	2	1	-	-	-
Tilatang Kamang	1	-	-	-	-
Kamang Magek	3	-	-	-	-
Palembayan	2	2	1	-	-
Palupuh	-	2	-	-	-
Kabupaten Agam	2020	12	22	1	-
	2019	14	16	-	4
	2018	2	-	1	1
	2017	8	26	-	1
	2016	14	19	-	1

Lanjutan Tabel/Continued Table 4.2.16

Kecamatan Subdistrict	Kecelakaan Accident	Aspirasi ASI	Kelainan Bawaan	Lainnya Others
(1)	(2)	(3)	(4)	(5)
Tanjung Mutiara	-	-	2	1
Lubuk Basung	-	-	5	1
Ampek Nagari	-	-	-	2
Tanjung Raya	-	-	2	1
Matur	-	-	-	-
IV Koto	-	-	-	-
Malalak	-	-	1	-
Banuhampu	-	-	1	1
Sungai Pua	-	-	-	-
Ampek Angkek	-	1	2	1
Canduang	-	-	-	2
Baso	-	-	3	-
Tilatang Kamang	-	-	-	-
Kamang Magek	-	-	1	-
Palembayan	-	-	1	3
Palupuh	-	-	1	-
Kabupaten Agam				
2020	-	1	19	12
2019	1	1	16	22
2018	1	1	5	9
2017	-	2	11	15
2016	4	4	12	34

Sumber/Source: Dinas Kesehatan Kabupaten Agam/ Department of Health Agam Regency

Tabel 4.2.17 Jumlah Kematian Bayi (0-1 Tahun) Menurut Penolong Persalinan dan Kecamatan di Kabupaten Agam, 2020
Table Number of Infant (0-1 years old) According to Birth Attendant by Subdistrict in Agam Regency, 2020

Kecamatan Subdistrict	Tenaga Kesehatan		Dukun		
	Jumlah Persalinan	Jumlah Bayi Meninggal	Jumlah Persalinan	Jumlah Bayi Meninggal	
(1)	(2)	(3)	(4)	(5)	
Tanjung Mutiara	631	2	2	-	
Lubuk Basung	1 560	1	-	-	
Ampek Nagari	483	3	-	-	
Tanjung Raya	713	-	-	-	
Matur	354	-	-	-	
IV Koto	501	-	-	-	
Malalak	177	-	-	-	
Banuhampu	842	2	-	-	
Sungai Pua	512	-	-	-	
Ampek Angkek	1 017	2	-	-	
Canduang	479	-	-	-	
Baso	704	1	-	-	
Tilatang Kamang	745	-	-	-	
Kamang Magek	429	-	-	-	
Palembayan	606	6	-	-	
Palupuh	283	1	-	-	
Kabupaten Agam	2020	10 036	18	2	-
	2019	7 472	74	3	-
	2018	7 327	21	-	-
	2017	7 293	64	16	-
	2016	7 518	27	-	-

Sumber/Source: Dinas Kesehatan Kabupaten Agam/ Department of Health Agam Regency

Tabel 4.2.18 Jumlah Kasus Keguguran (Abortus), Lahir Mati dan Kematian 0-7 Hari Menurut Kecamatan di Kabupaten Agam, 2020
Number of Aborts, Death Birth and Death at 0-7 Days by Subdistrict in Agam Regency, 2020

Kecamatan Subdistrict	Keguguran (Abortus) Aborts	Lahir Mati Death Birth	Kematian Perinatal (0-7 Hari) Death of Perinatal (0-7 days)
(1)	(2)	(3)	(4)
Tanjung Mutiara	-	1	4
Lubuk Basung	-	1	15
Ampek Nagari	-	1	2
Tanjung Raya	-	-	3
Matur	-	1	-
IV Koto	-	1	1
Malalak	-	-	4
Banuhampu	-	-	1
Sungai Pua	-	-	-
Ampek Angkek	-	-	1
Canduang	-	-	1
Baso	-	-	3
Tilatang Kamang	-	1	1
Kamang Magek	-	-	3
Palembayan	-	-	1
Palupuh	-	1	1
Kabupaten Agam	-	7	41

Sumber/Source: Dinas Kesehatan Kabupaten Agam/ Department of Health Agam Regency

Tabel
Table 4.2.19

**Jumlah Kematian Balita (Usia 0-5 Tahun) Menurut
Kecamatan di Kabupaten Agam, 2020**
*Number of Infant Deaths by Subdistrict Agam Regency,
2020*

Kecamatan Subdistrict		Bayi (<1 Th)	1-5 Th
(1)		(2)	(3)
Tanjung Mutiara		6	-
Lubuk Basung		16	1
Ampek Nagari		5	1
Tanjung Raya		6	-
Matur		-	-
IV Koto		1	-
Malalak		4	-
Banuhampu		3	-
Sungai Pua		-	-
Ampek Angkek		4	1
Canduang		2	-
Baso		6	2
Tilatang Kamang		1	-
Kamang Magek		4	-
Palembayan		9	2
Palupuh		3	-
Kabupaten Agam	2020	70	7
	2019	74	10
	2018	70	7
	2017	64	9
	2016	82	17

Sumber/Source: Dinas Kesehatan Kabupaten Agam/ Department of Health Agam Regency

Tabel 4.2.20 Penyebab Kematian Anak Balita Usia 1-5 Tahun Menurut Kecamatan di Kabupaten Agam, 2020
Number of Death of Infant 1-5 Years old by Sub District Agam Regency, 2020

Kecamatan Subdistrict	Asfiksia Asfektion	BBLR	Infeksi Infection	Diare Diarrhea	Demam Kejang	Kecelakaan Accident	Lainnya Others
(1)	(2)	(3)	(4)	(5)	(6)	(7)	(8)
Tanjung Mutiara	-	-	-	-	-	-	-
Lubuk Basung	-	-	-	-	-	-	1
Ampek Nagari	-	-	-	-	-	-	1
Tanjung Raya	-	-	-	-	-	-	-
Matur	-	-	-	-	-	-	-
IV Koto	-	-	-	-	-	-	-
Malalak	-	-	-	-	-	-	-
Banuhampu	-	-	-	-	-	-	-
Sungai Pua	-	-	-	-	-	-	-
Ampek Angkek	-	-	-	-	-	-	1
Canduang	-	-	-	-	-	-	-
Baso	-	-	-	-	-	-	2
Tilatang Kamang	-	-	-	-	-	-	-
Kamang Magek	-	-	-	-	-	-	-
Palembayan	-	-	-	-	-	-	2
Palupuh	-	-	-	-	-	-	-
Kabupaten Agam 2020	-	-	-	-	-	-	7
2019	-	-	-	-	-	-	10
2018	-	-	-	-	1	3	3
2017	-	-	-	-	-	1	8
2016	-	-	-	1	1	4	10

Sumber/Source: Dinas Kesehatan Kabupaten Agam/ Department of Health Agam Regency

Tabel
Table 4.2.21

**Jumlah Pemeriksaan Berat Badan Lahir Rendah (BBLR)
Bayi Baru Lahir Menurut Jenis Kelamin dan Kecamatan di
Kabupaten Agam, 2020**
*Number of Birth Weight Examination (LBW) Newborn Baby
by Sub District Agam Regency, 2020*

Kecamatan Subdistrict	Bayi Baru Lahir Ditimbang Newborn Baby Weighed			BBLR		
	Laki-laki Male	Perempuan Female	Jumlah Total	Laki-laki Male	Perempuan Female	Jumlah Total
(1)	(2)	(3)	(4)	(5)	(6)	(7)
Tanjung Mutiara	252	259	511	3	2	5
Lubuk Basung	620	548	1168	8	9	17
Ampek Nagari	261	198	459	15	13	28
Tanjung Raya	240	254	494	9	16	25
Matur	155	124	279	-	-	-
IV Koto	187	192	379	11	6	17
Malalak	65	66	131	1	3	4
Banuhampu	303	225	528	3	3	6
Sungai Pua	188	168	356	8	8	16
Ampek Angkek	320	327	647	4	7	11
Canduang	201	159	360	6	3	9
Baso	266	203	469	4	10	14
Tilatang Kamang	244	226	470	3	7	10
Kamang Magek	111	126	237	4	8	12
Palembayan	290	257	547	13	13	26
Palupuh	100	82	182	-	4	4
Kabupaten Agam	3803	3414	7217	92	112	204

Sumber/Source: Dinas Kesehatan Kabupaten Agam / Department of Health Agam Regency

Tabel 4.2.22 Jumlah Bayi 0-6 Tahun diberi ASI Eksklusif Menurut Kecamatan di Kabupaten Agam, 2020
Table 4.2.22 **Number of Infants 0-6 Years Were Given Exclusive Breastfeeding by Subdistrict Agam Regency, 2020**

Kecamatan Subdistrict	Bayi 0-6 Tahun Baby 0-6 Years			Diberi ASI Eksklusif Exclusive Breastfeeding		
	Laki-laki Male	Perempuan Female	Jumlah Total	Laki-laki Male	Perempuan Female	Jumlah Total
(1)	(2)	(3)	(4)	(5)	(6)	(7)
Tanjung Mutiara	191	228	419	117	182	299
Lubuk Basung	438	414	852	319	322	641
Ampek Nagari	237	172	409	164	131	295
Tanjung Raya	230	201	431	214	176	390
Matur	157	95	252	125	71	196
IV Koto	108	88	196	66	41	107
Malalak	55	63	118	11	22	33
Banuhampu	218	134	352	163	116	279
Sungai Pua	81	91	172	70	66	136
Ampek Angkek	253	292	545	230	261	491
Canduang	183	173	356	102	117	219
Baso	199	179	378	158	143	301
Tilatang Kamang	221	174	395	179	157	336
Kamang Magek	139	140	279	119	123	242
Palembayan	225	220	445	192	186	378
Palupuh	101	80	181	92	69	161
Kabupaten Agam	3 036	2 744	5 780	2 321	2 183	4 504

Sumber/Source: Dinas Kesehatan Kabupaten Agam/ Department of Health Agam Regency

Tabel
Table 4.2.23

Cakupan Pelayanan Kesehatan Bayi Menurut Kecamatan di Kabupaten Agam, 2020
Coverage of Infant Health Services by Sub District Agam Regency, 2020

Kecamatan Subdistrict	Jumlah Bayi Number of Infants			Cakupan Pelayanan Kesehatan Coverage of Infant Health Services		
	Laki-laki Male	Perempuan Female	Jumlah Total	Laki-laki Male	Perempuan Female	Jumlah Total
(1)	(2)	(3)	(4)	(5)	(6)	(7)
Tanjung Mutiara	238	247	485	198	167	365
Lubuk Basung	560	532	1 092	521	524	1 045
Ampek Nagari	270	285	555	201	195	396
Tanjung Raya	295	243	538	248	234	482
Matur	169	158	327	143	160	303
IV Koto	188	162	350	118	114	232
Malalak	59	68	127	31	46	77
Banuhampu	264	347	611	143	168	311
Sungai Pua	170	160	330	158	149	307
Ampek Angkek	317	332	649	288	297	585
Canduang	164	201	365	168	161	329
Baso	252	228	480	250	253	503
Tilatang Kamang	266	219	485	169	165	334
Kamang Magek	203	195	398	141	111	252
Palembayan	283	301	584	225	241	466
Palupuh	114	94	208	82	101	183
Kabupaten Agam	3 812	3 772	7 584	3 084	3 086	6 170

Sumber/Source: Dinas Kesehatan Kabupaten Agam/ Department of Health Agam Regency

Tabel 4.2.24 Jumlah Posyandu Menurut Strata dan Kecamatan di Kabupaten Agam, 2020
Number of Posyandu by Strata and Subdistrict in Agam Regency, 2020

Kecamatan Subdistricts	Strata Posyandu Level of Posyandu				Jumlah Posyandu Number of Posyandu	Posyandu Aktif Active Posyandu
	Pratama	Madya	Purnama	Mandiri		
(1)	(2)	(3)	(4)	(5)	(6)	(7)
Tanjung Mutiara	-	31	22	5	58	58
Lubuk Basung	-	29	53	19	101	101
Ampek Nagari	-	5	12	36	53	53
Tanjung Raya	-	-	32	23	55	55
Matur	-	14	23	3	40	40
IV Koto	-	7	29	10	46	46
Malalak	-	14	9	-	23	23
Banuhampu	-	20	26	11	57	57
Sungai Pua	-	7	23	11	41	41
Ampek Angkek	-	21	26	15	62	62
Canduang	-	16	14	11	41	41
Baso	-	17	31	22	70	70
Tilatang Kamang	-	7	47	13	67	67
Kamang Magek	-	14	42	14	70	70
Palembayan	-	2	23	30	55	55
Palupuh	-	12	11	5	28	28
Kabupaten Agam	-	216	423	228	867	867

Sumber/Source: Dinas Kesehatan Kabupaten Agam/ Department of Health Agam Regency

Tabel 4.2.25 Jumlah Imunisasi Bayi Menurut Jenis dan Kecamatan di Kabupaten Agam, 2020
Number of Infant Immunization by Types and Subdistrict Agam Regency, 2020

Kecamatan Subdistricts	Sasaran Bayi Target of Babies	Imunisasi Immunization				
		DPT-1	Persentase Percentage	DPT-3	Persentase Percentage	
(1)	(2)	(3)	(4)	(5)	(6)	
Tanjung Mutiara	558	411	73,66	358	64,16	
Lubuk Basung	1 527	1 098	71,91	1 008	66,01	
Ampek Nagari	404	313	77,48	262	64,85	
Tanjung Raya	644	454	70,50	411	63,82	
Matur	320	187	58,44	146	45,63	
IV Koto	473	265	56,03	194	41,01	
Malalak	135	68	50,37	47	34,81	
Banuhampu	828	246	29,71	202	24,40	
Sungai Pua	484	243	50,21	228	47,11	
Ampek Angkek	1 013	479	47,29	406	40,08	
Canduang	452	296	65,49	288	63,72	
Baso	635	340	53,54	294	46,30	
Tilatang Kamang	681	350	51,40	311	45,67	
Kamang Magek	398	199	50,00	180	45,23	
Palembayan	533	438	82,18	405	75,98	
Palupuh	245	154	62,86	151	61,63	
Kabupaten Agam	2020	9 330	5 541	59,39	4 891	52,42
	2019	9 329	2 062	22,1	5 892	63,1
	2018	9 256	6 251	67,5	5 861	63,3
	2017	9 364	6 538	69,82	6 229	66,52
	2016	9 585	6 633	69,20	6 122	63,87

Sumber/Source: Dinas Kesehatan Kabupaten Agam/ Department of Health Agam Regency

Lanjutan Tabel/Continued Table 4.2.25

Kecamatan Subdistricts	Sasaran Bayi Target Babies	Polio			
		Bayi dengan Imunisasi Polio I	Persentase Percentage	Bayi dengan Imunisasi Polio IV	Persentase Percentage
(1)	(2)	(3)	(4)	(5)	(6)
Tanjung Mutiara	558	456	81,72	507	90,86
Lubuk Basung	1 527	1 110	72,69	1 005	65,82
Ampek Nagari	404	348	86,14	297	73,51
Tanjung Raya	644	484	75,16	411	63,82
Matur	320	180	56,25	146	45,63
IV Koto	473	333	70,40	212	44,82
Malalak	135	102	75,56	55	40,74
Banuhampu	828	322	38,89	202	24,40
Sungai Pua	484	274	56,61	229	47,31
Ampek Angkek	1 013	514	50,74	411	40,57
Canduang	452	315	69,69	299	66,15
Baso	635	399	62,83	300	47,24
Tilatang Kamang	681	394	57,86	307	45,08
Kamang Magek	398	198	49,75	213	53,52
Palembayan	533	472	88,56	378	70,92
Palupuh	245	168	68,57	151	61,63
Kabupaten Agam 2020	9 330	6 069	65,05	5 123	54,91
2019	9 329	6 490	69,50	5 822	62,40
2018	9 256	6 567	70,90	5 944	64,20
2017	9 364	6 893	73,61	6 319	67,40
2016	9 585	6 299	65,72	6 295	65,68

Lanjutan Tabel/*Continued Table* 4.2.25

Kecamatan <i>Subdistricts</i>	Sasaran Bayi <i>Target of Babies</i>	Bayi dengan Imunisasi BCG	Imunisasi <i>Immunization</i>		
			Persentase Percentage	Bayi dengan Imunisasi Campak	Persentase Percentage
(1)	(2)	(3)	(4)	(5)	(6)
Tanjung Mutiara	558	454	81,36	369	66,13
Lubuk Basung	1 527	1 132	74,13	943	61,76
Ampek Nagari	404	402	99,50	309	76,49
Tanjung Raya	644	472	73,29	438	68,01
Matur	320	183	57,19	122	38,13
IV Koto	473	324	68,50	219	46,30
Malalak	135	98	72,59	56	41,48
Banuhampu	828	292	35,27	222	26,81
Sungai Pua	484	267	55,17	198	40,91
Ampek Angkek	1 013	487	48,08	411	40,57
Canduang	452	306	67,70	275	60,84
Baso	635	400	62,99	282	44,41
Tilatang Kamang	681	378	55,51	291	42,73
Kamang Magek	398	196	49,25	214	53,77
Palembayan	533	484	90,81	442	82,93
Palupuh	245	175	71,43	141	57,55
Kabupaten Agam					
2020	9 330	6 050	64,84	4 932	52,86
2019	9 329	6 582	70,50	5 793	62,10
2018	9 256	6 513	70,30	5 666	61,20
2017	9 364	6 810	72,72	6 168	65,87
2016	9 585	6 598	68,84	6 126	63,91

Lanjutan Tabel/Continued Table 4.2.25

Kecamatan Subdistricts	Imunisasi Immunization			
	Sasaran Bayi Target Babies	Bayi dengan Imunisasi HB	Persentase Percentage	
(1)	(2)	(3)	(4)	
Tanjung Mutiara	558	476	85,30	
Lubuk Basung	1 527	1 071	70,14	
Ampek Nagari	404	435	107,67	
Tanjung Raya	644	516	80,12	
Matur	320	271	84,69	
IV Koto	473	350	74,00	
Malalak	135	128	94,81	
Banuhampu	828	497	60,02	
Sungai Pua	484	341	70,45	
Ampek Angkek	1 013	541	53,41	
Canduang	452	350	77,43	
Baso	635	438	68,98	
Tilatang Kamang	681	455	66,81	
Kamang Magek	398	247	62,06	
Palembayan	533	529	99,25	
Palupuh	245	205	83,67	
Kabupaten Agam	2020	9330	6850	73,42
	2019	9 329	7 096	76,00
	2018	9 256	7 008	75,70
	2017	9 364	7 033	75,10
	2016	9 585	7 105	74,13

Sumber/Source: Dinas Kesehatan Kabupaten Agam/ Department of Health Agam Regency

Tabel 4.2.26
Table

Status Gizi Balita Menurut Kecamatan di Kabupaten Agam, 2020
Nutritional Status of Children by old and Subdistrict in Agam Regency, 2020

Kecamatan Subdistricts	Persentase Status Gizi Berat Badan Menurut Umur				
	BB Lebih	Normal	Kurang	Sangat Kurang	
(1)	(2)	(3)	(4)	(5)	
Tanjung Mutiara	2,46	92,96	4,30	0,29	
Lubuk Basung	3,50	91,64	4,70	0,17	
Ampek Nagari	2,63	84,42	10,73	2,21	
Tanjung Raya	3,26	88,70	7,25	0,80	
Matur	1,90	95,82	1,99	0,28	
IV Koto	3,42	88,02	7,47	1,08	
Malalak	3,01	85,11	10,28	1,60	
Banuhampu	4,72	85,30	8,23	1,76	
Sungai Pua	3,70	86,97	7,92	1,41	
Ampek Angkek	3,77	90,55	4,90	0,78	
Canduang	2,79	93,16	3,49	0,57	
Baso	3,68	90,31	5,34	0,68	
Tilatang Kamang	4,72	88,95	6,03	0,32	
Kamang Magek	3,88	86,74	8,18	1,21	
Palembayan	2,46	87,98	9,01	1,12	
Palupuh	2,80	85,81	9,78	1,61	
Kabupaten Agam	2020	3,37	89,45	6,34	0,83
	2019	1,48	89,97	7,54	1,01
	2018	*	86,87	10,27	0,99
	2017	1,19	90,77	7,33	0,71
	2016	0,60	85,82	7,00	0,45

Lanjutan Tabel/Continued Table 4.2.26

Kecamatan Subdistricts	Persentase Status Tinggi badan			
	Normal Normal	Pendek Short	Sangat Pendek Very Short	
(1)	(2)	(3)	(4)	
Tanjung Mutiara	93,76	5,05	0,40	
Lubuk Basung	93,61	4,66	0,83	
Ampek Nagari	82,95	12,93	3,39	
Tanjung Raya	90,58	6,69	2,17	
Matur	98,48	0,57	0,47	
IV Koto	83,97	1,18	4,16	
Malalak	79,61	16,31	3,55	
Banuhampu	80,10	14,58	4,43	
Sungai Pua	82,34	13,62	3,81	
Ampek Angkek	89,27	8,70	1,61	
Canduang	89,42	8,49	1,96	
Baso	88,68	9,47	1,46	
Tilatang Kamang	91,32	6,97	1,58	
Kamang Magek	84,97	12,09	2,42	
Palembayan	87,13	9,97	2,83	
Palupuh	79,57	16,45	3,66	
Kabupaten Agam	2020	88,60	8,85	2,05
	2019	84,14	12,06	3,80
	2018	84,14	12,06	3,80
	2017	72,22	18,20	*
	2016	85,20	12,10	2,60

Lanjutan Tabel/Continued Table 4.2.26

Kecamatan Subdistricts	Persentase Status Berat Badan				
	Gemuk Fat	Normal Normal	Kurus Thin	Sangat Kurus Very Thin	
(1)	(2)	(3)	(4)	(5)	
Tanjung Mutiara	1,92	91,58	1,96	0,10	
Lubuk Basung	1,12	90,88	3,27	0,00	
Ampek Nagari	1,78	84,50	7,23	1,36	
Tanjung Raya	2,58	83,91	5,78	0,47	
Matur	0,67	95,44	1,14	0,38	
IV Koto	1,29	86,37	2,45	0,17	
Malalak	1,06	85,82	5,32	1,06	
Banuhampu	1,37	82,17	5,16	1,28	
Sungai Pua	1,12	83,62	4,11	0,47	
Ampek Angkek	2,18	84,99	4,28	1,17	
Canduang	1,84	84,65	1,46	0,23	
Baso	2,05	88,29	2,97	0,52	
Tilatang Kamang	3,38	82,55	4,55	0,18	
Kamang Magek	2,49	84,15	4,39	0,00	
Palembayan	2,17	87,99	2,38	0,50	
Palupuh	2,47	83,55	6,24	1,18	
Kabupaten Agam	2020	2,13	86,56	3,89	0,50
	2019	3,43	90,90	4,60	1,07
	2018	8,86	83,80	4,79	2,55
	2017	2,22	93,47	3,98	0,33
	2016	1,84	95,13	2,50	0,23

Sumber/Source: Dinas Kesehatan Kabupaten Agam/ Department of Health Agam Regency

Tabel 4.2.27 Balita Gizi Buruk yang Mendapat Perawatan Menurut Kecamatan di Kabupaten Agam, 2020
Table *Toddler Gets Malnutrition Treatment According to The Subdistrict in Agam Regency, 2020*

Kecamatan Subdistricts	Jumlah Balita Gizi Buruk	Jumlah Balita Gizi Buruk yang Ditangani	Jumlah Balita Gizi Buruk yang Membaik	Jumlah Balita Gizi Buruk dengan Status Gizi Tetap	Jumlah Balita Gizi Baik yang Bertambah
(1)	(2)	(3)	(4)	(5)	(6)
Tanjung Mutiara	3	3	3	-	-
Lubuk Basung	-	-	-	-	0
Ampek Nagari	30	30	25	5	25
Tanjung Raya	11	11	7	4	7
Matur	4	4	4	-	4
IV Koto	3	3	3	2	3
Malalak	6	6	4	5	2
Banuhampu	35	35	30	-	25
Sungai Pua	8	8	8	5	8
Ampek Angkek	39	39	30	-	30
Canduang	4	4	4	-	4
Baso	10	10	10	-	10
Tilatang Kamang	3	3	3	-	3
Kamang Magek	-	-	-	-	-
Palembayan	2	2	2	2	-
Palupuh	11	11	8	3	8
Kabupaten Agam 2020	169	169	141	26	129
2019	22	22	7	15	7
2018	23	23	23	-	-
2017	10	10	10	-	-
2016	18	18	17	1	-

Sumber/Source: Dinas Kesehatan Kabupaten Agam/ Department of Health Agam Regency

Tabel 4.2.28
Table

**Ibu Hamil Anemia dan Kekurangan Energi Kronis (KEK)
Menurut Kecamatan di Kabupaten Agam, 2020**
*Pregnancy Anemia and Chronic Energy Deficiency (CED) by
Subdistrict in Agam Regency, 2020*

Kecamatan Subdistricts	Jumlah Ibu Hamil (Bumil)	Jumlah Bumil yang Periksa HB	Jumlah Bumil yang Periksa LILA	Jumlah Bumil yang Anemia
(1)	(2)	(3)	(4)	(5)
Tanjung Mutiara	642	583	583	57
Lubuk Basung	1616	1253	1253	77
Ampek Nagari	487	534	534	23
Tanjung Raya	729	610	610	25
Matur	361	312	312	20
IV Koto	515	366	366	39
Malalak	176	145	145	6
Banuhampu	872	611	611	46
Sungai Pua	526	411	411	4
Ampek Angkek	1056	698	698	15
Canduang	492	389	389	43
Baso	716	570	570	44
Tilatang Kamang	759	565	565	86
Kamang Magek	439	256	256	8
Palembayan	642	622	622	68
Palupuh	286	189	189	39
Kabupaten Agam				
2020	10 314	8 114	8 114	600
2019	10 314	8 640	8 640	879
2018	10 440	8 162	8 162	1 042
2017	10 301	8 144	8 144	1 249
2016	10 809	8 484	8 484	1 254

Lanjutan Tabel/Continued Table 4.2.28

Kecamatan Subdistricts		Jumlah Bumil KEK	Jumlah Bumil Anemia dan KEK yang ditangani
(1)		(6)	(7)
Tanjung Mutiara		69	126
Lubuk Basung		89	166
Ampek Nagari		100	123
Tanjung Raya		64	89
Matur		41	61
IV Koto		41	80
Malalak		19	25
Banuhampu		53	99
Sungai Pua		24	28
Ampek Angkek		33	48
Canduang		83	126
Baso		55	99
Tilatang Kamang		61	147
Kamang Magek		14	22
Palembayan		60	128
Palupuh		21	60
Kabupaten Agam	2020	827	1 427
	2019	693	1 572
	2018	639	1 681
	2017	893	2 142
	2016	647	-

Sumber/Source: Dinas Kesehatan Kabupaten Agam/ Department of Health Agam Regency

Tabel
Table 4.2.29

Jumlah Kasus Baru TB BTA+, Kasus Tb dan Kasus TB pada Anak (0-14 Tahun) Menurut Kecamatan di Kabupaten Agam, 2020
Number of TB BTA+ New Case, TB Case and TB Case in Children (0-14 years) by Subdistrict in Agam Regency, 2020

Kecamatan Subdistricts	Kasus Baru TB BTA+ TB BTA+ New Case		Seluruh Kasus TB All of TB Case		TB Anak TB Case in Children
	Laki-laki Male	Perempuan Female	Laki-laki Male	Perempuan Female	
(1)	(2)	(3)	(4)	(5)	(6)
Tanjung Mutiara	11	5	16	5	0
Lubuk Basung	23	14	33	13	1
Ampek Nagari	14	11	14	12	0
Tanjung Raya	13	4	34	14	5
Matur	1	2	6	2	0
IV Koto	8	11	12	14	0
Malalak	4	2	9	3	0
Banuhampu	10	6	16	5	0
Sungai Pua	3	5	6	7	0
Ampek Angkek	14	6	19	11	0
Canduang	6	5	9	5	0
Baso	13	13	17	10	0
Tilatang Kamang	4	12	9	17	2
Kamang Magek	3	2	4	2	0
Palembayan	4	3	8	7	0
Palupuh	4	3	4	3	0
RSUD Lubuk Basung	13	11	138	84	27
RSIA Rizki Bunda	0	0	5	3	8
Kabupaten Agam	148	115	359	217	43

Sumber/Source: Dinas Kesehatan Kabupaten Agam/ Department of Health Agam Regency

Tabel 4.2.30 Jumlah Kasus Diare yang Ditangani Menurut JenisKelamin dan Kecamatan di Kabupaten Agam, 2020
Table Number of Diarrhea Cases Handled by Sex Subdistrict in Agam Regency, 2020

Kecamatan Subdistricts	Kasus Diare Diarrhea Cases			Ditangani		
	Laki-laki Male	Perempuan Female	Jumlah Total	Laki-laki Male	Perempuan Female	Jumlah Total
(1)	(2)	(3)	(4)	(5)	(6)	(7)
Tanjung Mutiara	112	125	237	112	125	237
Lubuk Basung	282	318	600	282	318	600
Ampek Nagari	219	246	465	219	246	465
Tanjung Raya	369	416	785	369	416	785
Matur	98	109	207	98	109	207
IV Koto	229	258	487	229	258	487
Malalak	54	60	114	54	60	114
Banuhampu	193	217	410	193	217	410
Sungai Pua	145	163	308	145	163	308
Ampek Angkek	225	253	478	225	253	478
Canduang	2	3	5	2	3	5
Baso	97	108	205	97	108	205
Tilatang Kamang	108	120	228	108	120	228
Kamang Magek	123	137	260	123	137	260
Palembayan	220	246	466	220	246	466
Palupuh	130	146	276	130	146	276
Kabupaten Agam	2 606	2 925	5 531	2 606	2 925	5 531

Sumber/Source: Dinas Kesehatan Kabupaten Agam/ Department of Health Agam Regency

Tabel 4.2.31 Jumlah Kasus Demam Berdarah Dengue (DBD) Menurut Jenis Kelamin dan Kecamatan di Kabupaten Agam, 2020
Number of Dengue Hemorrhagic Fever (DHF) by Sex Subdistrict in Agam Regency, 2020

Kecamatan Subdistricts	Kasus DBD DHF Case			DBD Ditangani		
	Laki-laki Male	Perempuan Female	Jumlah Total	Laki-laki Male	Perempuan Female	Jumlah Total
(1)	(2)	(3)	(4)	(5)	(6)	(7)
Tanjung Mutiara	2	4	6	2	4	6
Lubuk Basung	17	18	35	17	18	35
Ampek Nagari	1	1	2	1	1	2
Tanjung Raya	-	1	1	-	1	1
Matur	-	-	-	-	-	-
IV Koto	-	-	-	-	-	-
Malalak	-	-	-	-	-	-
Banuhampu	1	3	4	1	3	4
Sungai Pua	2	1	3	2	1	3
Ampek Angkek	8	7	15	8	7	15
Canduang	1	2	3	1	2	3
Baso	7	1	8	7	1	8
Tilatang Kamang	2	3	5	2	3	5
Kamang Magek	-	-	-	-	-	-
Palembayan	8	16	24	8	16	24
Palupuh	-	-	-	-	-	-
Kabupaten Agam	49	57	106	49	57	106

Sumber/Source: Dinas Kesehatan Kabupaten Agam/ Department of Health Agam Regency

Tabel 4.2.32 Jumlah Pengukuran Tekanan Darah Penduduk Usia 18 Tahun ke Atas dan Kondisi Hioertensinya Menurut Jenis Kelamin dan Kecamatan di Kabupaten Agam, 2020
Number of Blood Pressure Measurement of Population Aged 18 Years and Over and Hypertension Conditions by Sex Subdistrict in Agam Regency, 2020

Kecamatan Subdistricts	Pengukuran Tekanan Darah Blood Pressure Measurement			Hipertensi Hypertension			
	Laki-laki Male	Perempuan Female	Jumlah Total	Laki-laki Male	Perempuan Female	Jumlah Total	
(1)	(2)	(3)	(4)	(5)	(6)	(7)	
Tanjung Mutiara	2 541	2 866	5 407	201	228	429	
Lubuk Basung	6 190	12 981	13 171	613	693	1 306	
Ampek Nagari	1 924	2 171	4 095	122	138	260	
Tanjung Raya	2 835	3 198	6 033	435	491	926	
Matur	1 409	1 589	2 998	99	113	212	
IV Koto	1 991	2 247	4 238	88	100	188	
Malalak	709	800	1 509	51	58	109	
Banuhampu	3 339	3 767	7 106	127	145	272	
Sungai Pua	2 034	2 295	4 329	206	233	439	
Ampek Angkek	4 034	4 550	8 584	352	398	750	
Canduang	1 902	2 146	4 048	122	139	261	
Baso	2 793	3 150	5 943	328	370	698	
Tilatang Kamang	2 961	3 340	6 301	216	244	460	
Kamang Magek	1 706	1 924	3 630	370	419	789	
Palembayan	2 414	2 724	5 138	376	425	801	
Palupuh	1 141	1 287	2 428	68	78	146	
Kabupaten Agam	2019	39 923	45 036	84 959	3 774	4 272	8 046

Sumber/Source: Dinas Kesehatan Kabupaten Agam/ Department of Health Agam Regency

Tabel 4.2.33
Table

Jumlah Tenaga Medis dan Paramedis di Rumah Sakit Umum Lubuk Basung Menurut Status Kepegawaian, 2020
Number of Medical and Paramedic Personnel at Regional Hospital of Lubuk Basung by Employment Status, 2020

Uraian Description	Status Kepegawaian			
	PNS	PTT/ Kontrak	Honorer	BLUD
(1)	(2)	(3)	(4)	(5)
Magister Kesehatan/ <i>Master of Science Health</i>	3	-	-	-
Dokter Spesialis / <i>Spesialist</i>	20	4	-	-
Dokter Umum / <i>General Practitioner</i>	15	-	-	1
Dokter Gigi / <i>General Practitioner</i>	1	-	-	1
Apoteker / <i>Pharmacist</i>	3	-	-	3
Sarjana Keperawatan / <i>Bachelor of Nursing</i>	40	-	-	7
Sarjana Kesehatan Masyarakat / <i>Bachelor of Public Health</i>	2	-	-	-
D4 Sanitasi / <i>Sanitation</i>	1	-	-	-
D4 Kebidanan / <i>Obstetirch</i>	3	-	-	-
D4 Perawat / <i>Nursing</i>	4	-	-	-
Sarjana Muda Keperawatan / <i>Bachelor of Nursing</i>	45	22	-	10
Sarjana Muda Kebidanan/ <i>Bachelor of Obstetirch</i>	18	3	-	3
Sarjana Muda Anestesi / <i>Bachelor of Anesthetic</i>	2	-	-	-
Sarjana Muda Gizi/ <i>Bachelor of Nutrition</i>	2	-	-	2
Sarjana Muda Analisis Kesehatan/ <i>Bachelor of Health Analysis</i>	8	1	-	2
Sarjana Muda Teknik Elektro Medik/ <i>Bachelor of Medical Electrical Engineering</i>	4	-	-	-
Sarjana Muda Sanitasi/ <i>Bachelor of Sanitaion</i>	1	-	-	-
Sarjana Muda Farmasi/ <i>Bachelor of Pharmacy</i>	8	-	-	5
Sarjana Muda Fisioterapi / <i>Bachelor of Physiotherapy</i>	2	-	-	1
Sarjana Muda Rekam Medis/ <i>Bachelor of Medical Record</i>	6	-	-	4
Sarjana Muda Penata Rontgen/ <i>Bachelor of Roentgent</i>	4	-	-	4
Sarjana Muda Perawat Gigi/ <i>Dental Nurse</i>	2	-	-	-
Sarjana Muda Refaksionis Optisien	1	-	-	-
Perawat / <i>Nurse</i>	-	-	-	-
Bidan / <i>Midwife</i>	-	-	-	-
Analisis / <i>Analyst</i>	-	-	-	-
Pengatur Gizi / <i>Nutrition Manager</i>	-	-	-	-
Asisten Apoteker / <i>Pharmacist Assitant</i>	-	-	-	-
Pekarya Kesehatan	1	-	-	-
Tenaga Non Kesehatan	26	48	-	30
RSUD	222	74	-	74

Sumber/Source: RSUD Lubuk Basung/ *Regional Hospital of Lubuk Basung*

Tabel 4.2.34 Jumlah Pasien Rawat Inap di Rumah Sakit Umum Lubuk Basung Menurut Unit Rawatan dan Bulan, 2020
Table 4.2.34 Number of Inpatient at Regional Hospital of Lubuk Basung by Room and Month, 2020

Bulan Months	Unit Rawatan Units Inpatients					Penyakit dalam Internal Disease
	Bedah Surgical Department	Anak Child Health	Kebidanan Obstetrics	Ginekologi Gynecology		
(1)	(2)	(3)	(4)	(5)	(6)	
Januari/ January	117	58	7	2	84	
Februari/ February	95	31	16	10	162	
Maret/ March	78	29	17	6	148	
April/ April	52	12	12	6	80	
Mei/ May	43	11	20	7	82	
Juni/ June	68	12	27	8	70	
Juli/ July	91	16	46	5	116	
Agustus/ August	76	28	22	11	144	
September/ September	50	20	15	5	78	
Oktober/ October	56	16	22	5	109	
November/ November	81	31	17	6	111	
Desember/ December	85	19	27	17	100	
Kabupaten Agam	2020	892	283	248	88	1 284
	2019	1 594	557	477	171	1 924
	2018	1 576	519	616	168	1 836
	2017	1 331	569	335	111	1 698
	2016	1 345	904	53	46	1 955

Lanjutan Tabel/*Continued Table* 4.2.34

Bulan Months	Unit Rawatan Units Inpatients						
	Perinatologi Perinatologi	Bayi Baby/bblr	Paru Lungs	VIP VIP	Kulit Skin	ICU	
(1)	(7)	(8)	(9)	(10)	(11)	(12)	
Januari/ <i>January</i>	13	9	57	-	4	3	
Februari/ <i>February</i>	4	12	43	3	4	1	
Maret/ <i>March</i>	11	12	49	26	2	1	
April/ <i>April</i>	7	13	32	9	-	1	
Mei/ <i>May</i>	8	19	24	3	-	2	
Juni/ <i>June</i>	17	24	27	9	-	4	
Juli/ <i>July</i>	33	37	28	5	-	4	
Agustus/ <i>August</i>	16	18	22	7	-	1	
September/ <i>September</i>	5	15	20	-	-	8	
Oktober/ <i>October</i>	8	17	19	6	1	11	
November/ <i>November</i>	3	14	17	8	-	5	
Desember/ <i>December</i>	12	19	33	12	3	6	
Kabupaten Agam	2020	137	209	371	88	14	47
	2019	388	394	508	82	77	24
	2018	525	515	416	374	64	64
	2017	240	268	448	435	63	63
	2016	69	38	504	699	121	121

Sumber/*Source*: RSUD Lubuk Basung/ *Regional Hospital of Lubuk Basung*

Tabel
Table 4.2.35

Jumlah Pasien Rawat Jalan di Rumah Sakit Umum Lubuk Basung Menurut Bagian dan Bulan, 2020
Number of Outpatient at Regional Hospital of Lubuk Basung by Room and Month, 2020

Bulan Months	Rawat Jalan Outpatient					Penyakit dalam Internal disease
	Bedah Surgical Department	Anak Child Health	Kebidanan Obstetrics	Ginekologi Gynecology		
(1)	(2)	(3)	(4)	(5)	(6)	
Januari/ January	592	280	104	12	1 406	
Februari/ February	472	268	122	21	1 266	
Maret/ March	497	224	130	33	1 249	
April/ April	293	123	86	12	897	
Mei/ May	187	65	60	5	515	
Juni/ June	426	144	131	14	1 037	
Juli/ July	599	157	128	35	1 260	
Agustus/ August	449	148	108	12	1 149	
September/ September	255	121	78	7	1 007	
Oktober/ October	388	94	113	11	1 103	
November/ November	561	122	98	22	1 231	
Desember/ December	436	111	110	16	1 221	
Kabupaten Agam						
	2020	5 155	1 857	1268	200	13 341
	2019	5 076	1 969	2 938	2 078	15 059
	2018	3 462	2 741	2 882	2 099	13 528
	2017	2 783	2 328	2 044	879	10 528
	2016	3 313	1 651	2 151	362	9 566

Lanjutan Tabel/*Continued Table* 4.2.35

Bulan <i>Months</i>	Penyakit Paru <i>Lung Disease</i>	Rawat Jalan <i>Outpatient</i>			
		THT <i>THT</i>	Mata <i>Eyes</i>	Jiwa <i>Soul</i>	Neurologi <i>Neurologi</i>
(1)	(7)	(8)	(9)	(10)	(11)
Januari/ <i>January</i>	852	411	987	-	1 210
Februari/ <i>February</i>	745	351	862	-	1 114
Maret/ <i>March</i>	787	353	839	-	804
April/ <i>April</i>	493	172	288	-	691
Mei/ <i>May</i>	290	111	94	-	411
Juni/ <i>June</i>	509	190	531	-	648
Juli/ <i>July</i>	540	319	731	-	648
Agustus/ <i>August</i>	505	214	591	-	728
September/ <i>September</i>	392	217	401	-	759
Oktober/ <i>October</i>	363	179	483	-	826
November/ <i>November</i>	408	264	580	-	906
Desember/ <i>December</i>	449	283	572	-	845
Kabupaten Agam					
2020	6 333	3 064	6 959	-	9 590
2019	8 592	4 080	10 971	-	12 333
2018	5 131	4 081	9362	-	9 076
2017	5 145	3 242	8 399	-	7 895
2016	3 662	2 172	7 546	-	5 700

Lanjutan Tabel/Continued Table 4.2.35

Bulan Months	Rawat Jalan Outpatient				
	Gigi Teeth	Kulit dan Penyakit Kelamin Skin and Venereal Diseases	Fisioterapi Physiotherapy	Poli Poly	IGD IGD
(1)	(12)	(13)	(14)	(15)	(16)
Januari/ January	332	309	630	354	657
Februari/ February	332	271	673	46	532
Maret/ March	263	238	520	169	488
April/ April	24	163	151	28	345
Mei/ May	10	111	116	84	339
Juni/ June	120	210	191	184	349
Juli/ July	281	304	301	427	384
Agustus/ August	279	276	392	138	406
September/ September	151	189	503	91	387
Oktober/ October	132	197	547	94	436
November/ November	195	308	511	72	456
Desember/ December	188	263	468	113	456
Kabupaten Agam					
2020	2 307	2 839	5 003	1 800	5235
2019	3 578	2 797	1 1769	1 176	11 706
2018	3 006	2 786	1 556	1 556	9 957
2017	1 672	2 413	108	108	9 104
2016	888	2 797	1 387	1 387	9 450

Sumber/Source: RSUD Lubuk Basung/ Regional Hospital of Lubuk Basung

Tabel 4.2.36 Jumlah Fasilitas Kesehatan Pada Rumah Sakit Umum Daerah Lubuk Basung, 2016-2020
Table *Number of Health Facilities at Regional Hospital of Lubuk Basung, 2016-2020*

Uraian Description	2016	2017	2018	2019	2020
(1)	(1)	(2)	(3)	(4)	(5)
Gedung Rawat Inap/Interne Building	6	6	6	6	1
VIP	1	1	1	1	1
Kamar Operasi (OK)	1	1	1	1	2
Intalasi Rawat Jalan	1	1	1	1	1
Gedung Medical Record (MR)	1	1	1	1	1
IGD PONEK	1	1	1	1	1
Instalasi Formasi	1	1	1	1	1
Instalasi Rontgen	1	1	1	1	1
Instalasi Laboratorium	1	1	1	1	1
Instalasi Gizi	1	1	1	1	1
Gedung Administrasi/Kantor	1	1	1	1	1
Rumah Dokter Spesialis	7	7	8	10	8
Rumah Dinas Direktur	-	-	-	-	-
Rumah Dinas Pramedis	1	1	1	1	1
Loundry	1	1	1	1	1
Unit Transfusi Darah Rumah Sakit (UTDRS)	1	1	1	1	1
Instalasi Pemeliharaan Sarana dan Prasarana RS (IPRS)	1	1	1	1	1
IPAL	1	1	1	1	1
Incenerator	1	1	1	1	1
Ginset	1	1	1	1	1
Gardu Satpam	1	1	2	2	1
Mushalla	1	1	1	-	-
WC Umum	1	1	4	4	9
Tempat Tidur	118	109	118	118	150
Mobil Ambulance	5	4	6	8	6
Mobil Operasional dan IPRS	1	1	1	1	1
Mobil Operasional Administrasi	2	2	2	2	2
Kendaraan Roda Dua	2	1	2	1	1
Tower Air	4	25	25	30	41
Bak Reservoir	4	8	8	8	13

Sumber/Source: RSUD Lubuk Basung/ Regional Hospital of Lubuk Basung

Tabel 4.2.37 Target dan Realisasi Peserta KB Aktif Menurut Kecamatan di Kabupaten Agam, 2020
Target and Realization of Active Family Planning Acceptor by Subdistrict in Agam Regency, 2020

Kecamatan Subdistricts	PUS Fertile Age Couple	Realisasi Realization	Persentase Terhadap PUS Percentage to Fertile Age Couple	
(1)	(2)	(3)	(4)	
Tanjung Mutiara	3 585	2 435	67,92	
Lubuk Basung	8 704	6 081	69,86	
Ampek Nagari	4 305	2 801	65,06	
Tanjung Raya	2 069	1 299	62,78	
Matur	2 930	2 022	69,01	
IV Koto	4 706	3 197	67,93	
Malalak	5 630	3 838	68,17	
Banuhampu	4 309	2 735	63,47	
Sungai Pua	4 473	2 500	55,89	
Ampek Angkek	4 490	3 104	69,13	
Canduang	1 976	1 580	79,96	
Baso	3 476	2 168	62,37	
Tilatang Kamang	2 129	1 232	57,87	
Kamang Magek	3 335	2 333	69,96	
Palembayan	4 071	2 734	67,16	
Palupuh	1 519	1 251	82,36	
Kabupaten Agam	2020	61 707	41 310	66,95
	2019	63 683	41 135	64,59
	2018	63 252	39 951	63,16
	2017	61 678	37 521	60,83
	2016	63 989	43 068	67,31

Sumber/Source: Dinas Pengendalian Penduduk, Keluarga Berencana, Pemberdayaan Perempuan dan Perlindungan Anak Kabupaten Agam/ Department of Population Control, Family Planning, Women Empowerment and Child Protection of Agam Regency

Tabel 4.2.38 Target dan Realisasi Peserta KB Baru Menurut Kecamatan di Kabupaten Agam, 2020
Target and Realization of New Family Planning Acceptor by Subdistrict in Agam Regency, 2020

Kecamatan Subdistricts	Target Target	Realisasi Realization	Persentase Percentage
(1)	(2)	(3)	(4)
Tanjung Mutiara	427	634	148,48
Lubuk Basung	1 196	974	81,44
Ampek Nagari	467	500	107,07
Tanjung Raya	343	284	82,80
Matur	499	435	87,17
IV Koto	619	635	102,58
Malalak	615	251	40,81
Banuhampu	710	355	50,00
Sungai Pua	662	308	46,53
Ampek Angkek	458	442	96,51
Canduang	463	286	61,77
Baso	540	401	74,26
Tilatang Kamang	441	279	63,27
Kamang Magek	478	257	53,77
Palembayan	382	261	68,32
Palupuh	161	71	44,10
Kabupaten Agam	2020	8 461	6 373
	2019	10 746	7 926
	2018	13 957	12 000
	2017	14 871	12 284
	2016	13 171	9 661

Sumber/Source: Dinas Pengendalian Penduduk, Keluarga Berencana, Pemberdayaan Perempuan dan Perlindungan Anak Kabupaten Agam/ Department of Population Control, Family Planning, Women Empowerment and Child Protection of Agam Regency

Tabel 4.2.39 Jumlah Klinik KB, Klinik Pembantu, Pos KB dan Sub Pos KB Desa Menurut Kecamatan di Kabupaten Agam, 2020
Number of Family Planning Clinics, Subsidiary Clinics, Family Planning Subsidiary Post and Village Family Planning Sub Pos by Subdistrict in Agam Regency, 2020

Kecamatan Subdistricts	Klinik KB Family Planning Clinics	Klinik Pembantu Subsidiary Clinics	Pos KB Family Planning Subsidiary Post	Sub. Pos KB Desa Village Family Planning Subsidiary Post
(1)	(2)	(3)	(4)	
Tanjung Mutiara	2	6	18	50
Lubuk Basung	3	13	27	131
Ampek Nagari	2	6	53	34
Tanjung Raya	1	4	27	39
Matur	1	4	24	43
IV Koto	1	5	42	43
Malalak	1	6	33	65
Banuhampu	2	6	27	62
Sungai Pua	2	10	44	40
Ampek Angkek	2	12	28	63
Canduang	1	6	26	38
Baso	2	12	14	35
Tilatang Kamang	1	7	41	35
Kamang Magek	1	5	28	36
Palembayan	1	5	18	58
Palupuh	1	3	17	12
Kab Agam	2020	24	110	467
	2019	5	132	467
	2018	24	120	467
	2017	24	102	467
	2016	24	106	467

Sumber/Source: Dinas Pengendalian Penduduk, Keluarga Berencana, Pemberdayaan Perempuan dan Perlindungan Anak Kabupaten Agam/ Department of Population Control, Family Planning, Women Empowerment and Child Protection of Agam Regency

Tabel 4.2.40 Jumlah Pemakai Mix Kontrasepsi KB Aktif Menurut Jenis dan Kecamatan di Kabupaten Agam, 2020
Table *Number of Active Acceptor by Type and Subdistrict in Agam Regency, 2020*

Kecamatan Subdistricts	IUD IUD	Pil Pill	Kondom Condom	Suntik Injection	
(1)	(2)	(3)	(4)	(5)	
Tanjung Mutiara	529	257	115	1 279	
Lubuk Basung	1 026	994	448	2 125	
feeding Ampek Nagari	213	401	93	1 689	
Tanjung Raya	415	115	143	426	
Matur	205	236	285	1 002	
IV Koto	646	396	215	1 295	
Malalak	419	726	802	1 557	
Banuhampu	202	219	210	1 854	
Sungai Pua	534	267	183	1 210	
Ampek Angkek	420	790	194	989	
Canduang	116	259	161	689	
Baso	197	368	90	1 046	
Tilatang Kamang	168	81	131	639	
Kamang Magek	514	282	59	924	
Palembayan	230	474	186	1 578	
Palupuh	118	161	47	588	
Kabupaten Agam	2020	5 952	6 026	3 362	18 890
	2019	6 255	5 899	2 938	19 260
	2018	6 032	5 991	2 231	19 311
	2017	5 521	5 684	2 062	18 632
	2016	1 059	2 068	948	4 453

Lanjutan Tabel/Continued Table 4.2.40

Kecamatan Subdistricts	MOP MOP	MOW MOW	IMP IMP	Jumlah Total	
(1)	(6)	(7)	(8)	(9)	
Tanjung Mutiara	9	207	39	2 435	
Lubuk Basung	49	795	644	6 081	
feeding Ampek Nagari	15	225	165	2 801	
Tanjung Raya	17	46	137	1 299	
Matur	27	144	123	2 022	
IV Koto	20	443	182	3 197	
Malalak	16	94	224	3 838	
Banuhampu	8	92	150	2 735	
Sungai Pua	12	117	177	2 500	
Ampek Angkek	39	511	161	3 104	
Canduang	22	285	48	1 580	
Baso	7	294	166	2 168	
Tilatang Kamang	6	129	78	1 232	
Kamang Magek	8	350	196	2 333	
Palembayan	5	122	139	2 734	
Palupuh	11	283	43	1 251	
Kabupaten Agam	2020	271	4 137	2 672	41 310
	2019	276	2 597	3 910	41 135
	2018	266	2 474	3 646	39 951
	2017	255	2 233	3 170	37 521
	2016	33	233	867	9 661

Sumber/Source: Dinas Pengendalian Penduduk, Keluarga Berencana, Pemberdayaan Perempuan dan Perlindungan Anak Kabupaten Agam/ Department of Population Control, Family Planning, Women Empowerment and Child Protection of Agam Regency

Tabel 4.2.41
Table

Tahapan Keluarga Sejahtera Menurut Kecamatan di Kabupaten Agam, 2020
Welfare Stages Families by Subdistricts in Agam Regency, 2020

Kecamatan Subdistricts	Pra KS Pre Prosperous Families	KS I Prosperous Families Grade I	KS II Prosperous Families Grade II	KS III Prosperous Families Grade III	Jumlah Total
(1)	(2)	(3)	(4)	(5)	(6)
Tanjung Mutiara	389	2 389	3 291	-	6 069
Lubuk Basung	801	7 597	7 295	-	15 693
feeding Ampek Nagari	621	5 427	2 779	-	8 827
Tanjung Raya	108	1 304	3 871	-	5 283
Matur	415	3 076	3 593	-	7 084
IV Koto	388	3 713	4 230	-	8 331
Malalak	228	4 940	5 283	-	10 451
Banuhampu	249	3 200	6 434	-	9 882
Sungai Pua	235	2 425	7 496	-	10 156
Ampek Angkek	409	4 233	3 539	-	8 181
Canduang	423	2 177	1 287	-	3 887
Baso	482	1 291	4 067	-	5 840
Tilatang Kamang	168	1 822	3 536	-	5 526
Kamang Magek	192	3 494	2 831	-	6 517
Palembayan	190	1 767	4 180	-	6 137
Palupuh	94	879	2 061	-	3 034
Kabupaten Agam	5 392	49 734	65 773	-	120 898

Sumber/Source: Dinas Pengendalian Penduduk, Keluarga Berencana, Pemberdayaan Perempuan dan Perlindungan Anak Kabupaten Agam/ Department of Population Control, Family Planning, Women Empowerment and Child Protection of Agam Regency

Tabel 4.2.42 **Persentase Penduduk yang Memiliki Keluhan Kesehatan Selama Sebulan Terakhir di Kabupaten Agam, 2014 - 2020**
Table *Percentage of People Who Had Health Complaint During a Month Prior to The Survey in Agam Regency, 2014 - 2020*

Tahun Year	Persentase Percentage
(1)	(2)
2014	34,79
2015	30,83
2016	28,46
2017	31,88
2018	25,63
2019	25,65
2020	32,10

4.3 AGAMA DAN SOSIAL LAINNYA RELIGION AND OTHER SOCIAL AFFAIRS

Tabel 4.3.1 Jumlah Penduduk Menurut Kecamatan dan Agama yang Dianut di Kabupaten Agam, 2020
Population by Subdistrict and Religion in Agam Regency, 2020

Kecamatan Subdistrict	Islam	Protestan Protestant	Katolik Catholic	Hindu	Budha Buddha	Lainnya Others
(1)	(2)	(3)	(4)	(5)	(6)	(7)
Tanjung Mutiara	32 765	1 246	65	-	-	-
Lubuk Basung	82 319	323	31	5	-	-
Ampek Nagari	29 537	1 998	70	-	-	-
Tanjung Raya	37 550	14	-	-	-	-
Matur	19 675	1	-	-	1	-
IV Koto	26 824	1	-	-	-	-
Malalak	10 970	-	1	-	-	-
Banuhampu	39 005	16	13	-	3	-
Sungai Pua	27 578	-	-	-	-	-
Ampek Angkek	44 500	200	182	-	-	-
Canduang	26 500	-	1	-	-	-
Baso	37 360	15	1	-	-	-
Tilatang Kamang	38 401	20	1	-	6	-
Kamang Magek	23 082	2	-	-	-	-
Palembayan	36 464	594	16	-	-	-
Palupuh	15 550	1	-	-	-	-
Kabupaten Agam	528 084	4 431	381	5	10	-

Catatan/Note: Penduduk yang Terdaftar di Registrasi Dukcapil/Register Based

Sumber/Source: Dinas Kependudukan dan Catatan Sipil Kabupaten Agam/ Department of Population and Civil Registration of Agam Regency

Tabel 4.3.2 Jumlah Tempat Peribadatan Menurut Kecamatan di Kabupaten Agam, 2020
Table 4.3.2 Number of Places of Worship by Subdistrict in Agam Regency, 2020

Kecamatan Subdistrict	Masjid Mosque	Mushola Pray Room	Gereja Protestan Protestant Church	Gereja Katholik Catholic Church	Pura Temple	Vihara
(1)	(2)	(3)	(4)	(5)	(6)	(7)
Tanjung Mutiara	24	80	-	-	-	-
Lubuk Basung	108	195	-	-	-	-
Ampek Nagari	33	49	-	-	-	-
Tanjung Raya	42	150	-	-	-	-
Matur	34	46	-	-	-	-
IV Koto	23	59	-	-	-	-
Malalak	20	45	-	-	-	-
Banuhampu	28	68	-	-	-	-
Sungai Pua	10	58	-	-	-	-
Ampek Angkek	38	86	-	-	-	-
Canduang	23	80	-	-	-	-
Baso	29	92	-	-	-	-
Tilatang Kamang	35	89	-	-	-	-
Kamang Magek	25	54	-	-	-	-
Palembayan	56	74	-	-	-	-
Palupuh	27	70	-	-	-	-
Kabupaten Agam	555	1 298	-	-	-	-

Sumber/Source: Kementerian Agama Kabupaten Agam/Ministry of Religious Affairs Agam Regency

Tabel
Table 4.3.3

**Jumlah Desa¹/Kelurahan yang Mengalami Bencana Alam²
Menurut Kecamatan di Kabupaten Agam, 2018–2020**
**Number of Villages¹/Kelurahan that Had Natural Disaster²
by Subdistrict in Agam Regency, 2018–2020**

Kecamatan Subdistrict	Banjir Flood		
	2018	2019	2020
(1)	(2)	(3)	(4)
Tanjung Mutiara	3	2	2
Lubuk Basung	-	1	-
Ampek Nagari	1	-	-
Tanjung Raya	-	-	-
Matur	-	-	-
IV Koto	-	-	-
Malalak	-	-	-
Banuhampu	-	-	-
Sungai Pua	-	-	-
Ampek Angkek	-	-	-
Canduang	-	-	-
Baso	-	-	-
Tilatang Kamang	1	-	-
Kamang Magek	-	-	-
Palembayan	2	-	-
Palupuh	-	-	-
Kabupaten Agam	7	3	2

Lanjutan Tabel/Continued Table 4.3.3

Kecamatan Subdistrict	Gempa Bumi Earthquake		
	2018	2019	2020
(1)	(5)	(6)	(7)
Tanjung Mutiara	3	-	-
Lubuk Basung	-	1	1
Ampek Nagari	-	-	-
Tanjung Raya	3	-	-
Matur	1	-	-
IV Koto	6	-	-
Malalak	-	-	-
Banuhampu	-	-	-
Sungai Pua	-	-	-
Ampek Angkek	-	1	-
Canduang	1	-	-
Baso	-	-	-
Tilatang Kamang	3	-	-
Kamang Magek	-	-	-
Palembayan	1	-	-
Palupuh	2	1	1
Kabupaten Agam	20	3	2

Lanjutan Tabel/*Continued Table* 4.3.3

Kecamatan <i>Subdistrict</i>	Tanah Longsor <i>Landslide</i>		
	2018	2019	2020
(1)	(5)	(6)	(7)
Tanjung Mutiara	-	-	-
Lubuk Basung	-	-	-
Ampek Nagari	2	-	-
Tanjung Raya	1	4	2
Matur	1	3	2
IV Koto	5	4	1
Malalak	2	-	-
Banuhampu	-	-	2
Sungai Pua	-	-	-
Ampek Angkek	-	-	-
Canduang	2	1	1
Baso	2	4	2
Tilatang Kamang	-	-	1
Kamang Magek	-	1	-
Palembayan	6	-	-
Palupuh	5	2	2
Kabupaten Agam	26	19	13

Catatan/*Note*: ¹ Desa pada tabel ini termasuk Unit Permukiman Transmigrasi (UPT) yang masih dibina oleh kementerian terkait dan nagari di Provinsi Sumatera Barat/*Villages in this table are included in Transmigration Settlement Unit which is still fostered by the relevant ministries and the nagari in the Province of Sumatera Barat*

² Kejadian dalam setahun sebelum tahun pencacahan/*Occured during the last one year before the enumeration years*

Sumber/*Source*: BPS, Pendataan Potensi Desa (Podes)/*BPS-Statistics Indonesia, Village Potential Data Collecting*

Tabel 4.3.4 Jumlah Ulama, Mubaligh dan Khatib Menurut Kecamatan dan Agama yang Dianut di Kabupaten Agam, 2020
Number of Ulama Mubaligh and Khatib by Subdistrict in Agam Regency, 2020

Kecamatan Subdistrict	Ulama	Mubaligh	Khatib	Jumlah Total
(1)	(2)	(3)	(4)	(5)
Tanjung Mutiara	7	30	23	60
Lubuk Basung	59	153	125	337
Ampek Nagari	20	80	32	132
Tanjung Raya	5	68	53	126
Matur	9	83	67	159
IV Koto	65	84	84	233
Malalak	25	68	20	113
Banuhampu	82	138	72	292
Sungai Pua	15	22	12	49
Ampek Angkek	23	97	35	155
Canduang	43	59	92	194
Baso	36	59	28	123
Tilatang Kamang	35	158	75	268
Kamang Magek	26	57	75	158
Palembaran	15	64	78	157
Palupuh	50	34	27	111
Kabupaten Agam	515	1254	898	2 667

Sumber/Source: Kementerian Agama Kabupaten Agam/Ministry of Religious Affairs Agam Regency

Tabel 4.3.5 Banyaknya Daerah (Titik) Bencana Alam Menurut Jenis Kejadian dan Kecamatan di Kabupaten Agam, 2020
Table *Number of Region of Natural Disasters by Type and Subdistrict in Agam Regency, 2020*

Kecamatan Subdistrict	Jenis Kejadian Type of Natural Disasters					
	Banjir/ Gelombang Pasang Flood	Kebakaran Hutan Fire	Topan/ Angin Kencang Hurricane	Longsor Land Slide	Gempa Earthquakes	Abrasi Pantai Abrasion
(1)	(2)	(3)	(4)	(5)	(6)	(7)
Tanjung Mutiara	8	3	8	-	-	-
Lubuk Basung	9	1	48	6	-	-
Ampek Nagari	7	1	3	1	-	-
Tanjung Raya	1	-	9	9	-	-
Matur	-	-	3	3	-	-
IV Koto	-	-	2	5	-	-
Malalak	-	1	6	10	-	-
Banuhampu	1	-	-	-	-	-
Sungai Pua	-	-	1	1	-	-
Ampek Angkek	1	-	1	-	-	-
Canduang	1	-	-	6	-	-
Baso	-	-	2	5	-	-
Tilatang Kamang	-	-	2	1	-	-
Kamang Magek	-	-	-	1	-	-
Palembayan	-	2	3	4	-	-
Palupuh	-	1	-	5	-	-
Kabupaten Agam	29	9	89	57	-	-

Sumber/Source: Badan Penanggulangan Bencana Daerah Kabupaten Agam/ Department of Regional Disaster Management of Agam Regency

Tabel 4.3.6 Banyaknya Kecelakaan Lalu Lintas Korban dan Kerugian Kabupaten Agam pada Wilayah Hukum Polres Lubuk Basung, 2020
Table *Number of Traffic Accidents, Victims and Material Loss of Agam Regency Within Law Territorial of Police Resort of Lubuk Basung, 2020*

Bulan Month	Jumlah Kecelakaan Total of Traffic Accidents	Jumlah Korban Kecelakaan Total of Traffic Accidents Victims			Kerugian Materi Material Losses (000 Rp)
		Meninggal Dead	Luka Berat Serious Injuries	Luka Ringan Minor Injuries	
(1)	(2)	(3)	(4)	(5)	(6)
Januari/January	19	2	-	20	11 700
Februari/February	13	1	-	17	8 300
Maret/March	17	5	-	16	10 000
April/April	6	3	-	8	4 700
Mei/May	8	2	-	12	6 500
Juni/June	11	-	-	25	10 300
Juli/July	12	4	-	18	8 200
Agustus/August	12	5	-	14	58 900
September/September	13	2	-	17	5 200
Oktober/October	10	5	-	9	24 900
November/November	10	4	-	14	87 600
Desember/December	4	2	-	5	11 600
Kabupaten Agam	135	35	-	175	247 900

Sumber/Source: Kepolisian Negara Republik Indonesia Resort Agam/Indonesian Police Department Resort Agam Regency

Tabel 4.3.7
Table

**Sepuluh Tindak Pidana Terbesar pada Wilayah Hukum
Polres Lubuk Basung, 2020**
**Ten Most Crime by Type Within Law Territorial of Police
Resort of Lubuk Basung, 2020**

Jenis Tindak Pidana <i>Type of Crime</i>	Pada Wilayah Hukum Polres Lubuk Basung <i>Within Law Territorial of Police Resort of Lubuk Basung</i>
(1)	(2)
Curanmor	25
Penganiayaan Ringan	65
Pencurian Biasa	42
Perlindungan Anak	20
Pencurian Dengan Pemberatan	13
Penggelapan	4
Perjudian	5
pengrusakan	4
Pengeroyokan	-
Anak yang Berhadapan dengan Hukum	2

Sumber/Source: Kepolisian Negara Republik Indonesia Resort Agam/Indonesian Police Department Resort Agam Regency

Tabel 4.3.8 Jumlah Hewan Qurban Hari Raya Idul Adha Menurut Kecamatan di Kabupaten Agam, 2020
Table Number of Animal Sacrificed at Idul Adha by Subdistricts in Agam Regency, 2020

Kecamatan Subdistrict	Jenis Hewan Kind of Animal		
	Kambing Goat	Sapi Cow	Kerbau Buffalo
(1)	(2)	(3)	(4)
Tanjung Mutiara	-	92	-
Lubuk Basung	37	376	-
Ampek Nagari	-	95	-
Tanjung Raya	8	328	-
Matur	3	149	-
IV Koto	18	375	-
Malalak	-	106	-
Banuhampu	-	467	-
Sungai Pua	27	281	-
Ampek Angkek	9	627	-
Canduang	17	173	-
Baso	5	369	-
Tilatang Kamang	22	658	-
Kamang Magek	7	401	-
Palembayan	25	222	-
Palupuh	8	97	-
Kabupaten Agam	186	4 816	-

Sumber/Source: Kementerian Agama Kabupaten Agam/Ministry of Religious Affairs Agam Regency

Tabel
Table 4.3.9

**Program Pendistribusian Dana Badan Amil Zakat
Kabupaten Agam (000 rupiah), 2016-2020**
*Reception and Distribution of Badan Amil Zakat of Agam
Regency (000 rupiahs), 2016-2020*

Program Program	Tahun Year				
	2016	2017	2018	2019	2020
(1)	(2)	(3)	(4)	(5)	(6)
Penerimaan	9 142 410	8 791 487	9 434 147	9 476 135	9 357 650
Agam Makmur	1 757 175	1 996 073	2 642 726	1 439 515	1 174 100
Agam Cerdas	3 044 240	3 498 685	3 878 500	3 569 300	2 508 380
Agam Sehat	797 519	694 910	554 677	648 059	634 581
Agam Taqwa	418 553	398 963	422 168	283 246	155 140
Agam Peduli	3 155 214	3 928 813	3 152 244	3 291 067	3 476 186
Zakat Community Development (ZCD)	-	-	-	-	-
Pekan Gigi Nusantara (PGN)	-	-	-	-	-
Amil 12,5 %	1 139 762	1 080 704	1 186 234	1 215 624	1 165 249

Sumber/Source: Badan Amil Kabupaten Agam/Badan Amil Zakat of Agam Regency

Tabel 4.3.10 Program Pendistribusian Dana Badan Amil Zakat Kabupaten Agam (000 rupiah), 2020
Table Reception and Distribution of Badan Amil Zakat of Agam Regency (000 rupiahs), 2020

Program Program	Tahun Year	
	Jumlah Mustahik Number of Mustahiq (People)	Nilai Value (Rupiahs)
(1)	(2)	(3)
Agam Makmur		
Pengembangan Usaha Dagang	267	559 200
Peremajaan Alat Usaha	21	82 500
Pengembangan Usaha Ternak	120	323 900
Usaha Pertanian dan Perkebunan	90	208 500
Bantuan Usaha Terhutang Riba	-	-
Agam Cerdas	4 012	2 508 380
Agam Sehat	300	634 581
Agam Taqwa	28	155 140
Agam Peduli	9 073	3 476 186
Amil 12,5 %	-	-
Jumlah	13 916	7 948 387

Sumber/Source: Badan Amil Kabupaten Agam/Badan Amil Zakat of Agam Regency

Tabel 4.3.11 Data Pelanggaran Perda Pada Satuan Polisi Pamong Praja dan Pemadam Kebakaran Kabupaten Agam, 2020
Table *Data on Regional Regulations on the Civil Service Police Unit and Fire Department of Agam Regency, 2020*

Jenis Pelanggaran <i>Kind of Violation</i>	Jumlah <i>Total</i>	Persentase <i>Percentage</i>
(1)	(2)	(3)
IMB	20	1,9
K3	107	10,3
Reklame	5	0,5
Miras	1	0,1
Protokol Kesehatan	910	87,2
Jumlah	1 043	100,0

Sumber/*Source*: Dinas SatpolPP dan Pemadam Kebakaran Kabupaten Agam/*Civil Service Police Unit and Fire Departmen of Agam Regency*

Tabel 4.3.12 Jumlah Perkara yang Diterima dan Diputus Menurut Jenisnya di Pengadilan Agama Maninjau Kabupaten Agam, 2020
Number of Cases Received and Decided by Type at the Maninjau Religious Court of Agam Regency, 2020

Jenis Perkara <i>Case Type</i>	Sisa Tahun Lalu <i>Rest of Last Year</i>	Perkara Diterima <i>Case accepted</i>	Perkara Diputus <i>The case was decided</i>
(1)	(2)	(3)	(4)
Izin Kawin	-	-	-
Izin Poligami	-	-	-
Pengesahan Nikah	1	50	51
Dispensasi Kawin	-	3	3
Cerai Talak	5	29	34
Cerai Gugat	12	127	138
Ditolak	-	-	-
Gugur	-	-	-
Dicabut	-	-	-
NO	-	-	-
Pengesahan Anak	-	2	2
Penunjuk Wali	-	-	-
Harta Bersama	1	-	1
Wali Adhal	-	-	-
Pembatalan Perkawinan	-	-	-
P3HP/Penetapan Waris	-	2	2
Perubahan Identitas	-	3	3
Perwalian	-	1	1
Asal Usul Anak	-	1	1
Jumlah	19	218	236

Sumber/Source: Pengadilan Agama Maninjau/Religious Court of Maninjau

Tabel 4.3.13
Table

Jumlah Perkara yang Diterima dan Diputus Pengadilan Agama Maninjau Menurut Bulan di Kabupaten Agam, 2020
Number of Cases Received and Resolved by Maninjau Religious Courts by Month in Agam District, 2020

Bulan Month	Jumlah Perkara Number of Cases			
	Diterima Received	Diputuskan Decided	Dicabut Canceled	Ditolak Rejected
(1)	(2)	(3)	(4)	(5)
Sisa 2019 <i>Not decided in 2019</i>	1	-	-	-
Januari/ <i>January</i>	15	8	8	-
Februari/ <i>February</i>	15	13	1	-
Maret/ <i>March</i>	15	14	1	-
April/ <i>April</i>	1	3	2	-
Mei/ <i>May</i>	8	1	2	-
Juni/ <i>June</i>	32	21	-	-
Juli/ <i>July</i>	24	24	4	-
Agustus/ <i>August</i>	63	62	-	-
September/ <i>September</i>	34	27	1	-
Oktober/ <i>October</i>	10	23	1	-
November/ <i>November</i>	41	7	3	-
Desember/ <i>December</i>	3	33	3	-
Kabupaten Agam	262	236	17	-

Lanjutan Tabel/*Continued Table* 4.3.13

Bulan <i>Month</i>	Jumlah Perkara Number of Cases		
	Gugur Void	NO	Sisa Not decided
(1)	(6)	(7)	(8)
Sisa 2020 <i>Not decided in 2020</i>	-	-	-
Januari/ <i>January</i>	1	-	6
Februari/ <i>February</i>	-	-	7
Maret/ <i>March</i>	-	-	7
April/ <i>April</i>	-	-	3
Mei/ <i>May</i>	-	-	8
Juni/ <i>June</i>	-	-	19
Juli/ <i>July</i>	1	-	14
Agustus/ <i>August</i>	-	-	15
September/ <i>September</i>	-	-	21
Oktober/ <i>October</i>	-	-	7
November/ <i>November</i>	4	-	34
Desember/ <i>December</i>	1	-	2
Kabupaten Agam	7	-	2

Sumber/*Source*: Pengadilan Agama Maninjau/*Religious Court of Maninjau*

Tabel 4.3.14 Jumlah Perkara Menurut Kondisi dan Wilayah Hukum 2020
Table *Number of Cases by Condition and Law Territory , 2020*

Bulan Month	Jumlah Perkara Number of Cases			
	Diterima Received	Diputuskan Decided	Dicabut Canceled	Ditolak Rejected
(1)	(2)	(3)	(4)	(5)
Tanjung Raya	117	90	3	2
Matur	58	62	2	3
IV Koto	47	35	6	1
Malalak	38	19	4	2
Luar Wilayah Hukum	-	-	-	-
Kabupaten Agam	260	206	15	8

Lanjutan Tabel/*Continued Table* 4.3.14

Bulan <i>Month</i>	Jumlah Perkara Number of Cases		
	Gugur <i>Disqualified</i>	NO	Sisa <i>Not decided</i>
(1)	(6)	(7)	(8)
Tanjung Raya	1	1	-
Matur	1	-	-
IV Koto	2	-	1
Malalak	2	-	-
Luar Wilayah Hukum	-	-	-
Kabupaten Agam	6	1	1

Sumber/*Source*: Pengadilan Agama Maninjau/*Religious Court of Maninjau*

Tabel 4.3.15 Jumlah Perkara yang Diterima dan Diputus Menurut Jenisnya di Pengadilan Agama Lubuk Basung, 2020
Table *Number of Cases Received and Decided by Type at the Lubuk Basung Religious Court, 2020*

Jenis Perkara <i>Case Type</i>	Sisa Tahun Lalu <i>Rest of Last Year</i>	Perkara Diterima <i>Case accepted</i>	Perkara Diputus <i>The case was decided</i>
(1)	(2)	(3)	(4)
Izin Kawin	-	-	-
Izin Poligami	-	-	-
Pengesahan Nikah	-	105	101
Dispensasi Kawin	-	36	35
Cerai Talak	-	76	72
Cerai Gugat	-	247	233
Ditolak	-	-	5
Gugur	-	-	5
Dicabut	-	-	18
NO	-	-	-
Pengesahan Anak	-	2	2
Penunjuk Wali	-	2	1
Harta Bersama	-	6	4
Wali Adhal	-	2	2
Pembatalan Perkawinan	-	-	-
P3HP/Penetapan Waris	-	4	2
Perubahan Identitas	-	-	-
Perwalian	-	-	-
Asal Usul Anak	-	-	-
Lain-Lain	-	3	-
Jumlah	-	483	3

Sumber/Source: Pengadilan Agama Lubuk Basung/Religious Court of Lubuk Basung

Tabel 4.3.16 Jumlah Perkara yang Diterima dan Diputus Pengadilan Agama Lubuk Basung Menurut Bulan, 2020
Number of Cases Received and Resolved by Lubuk Basung Religious Courts by Month, 2020

Bulan Month	Jumlah Perkara Number of Cases			
	Diterima Received	Diputuskan Decided	Dicabut Canceled	Ditolak Rejected
(1)	(2)	(3)	(4)	(5)
Sisa 2019 <i>Not decided in 2019</i>	-	-	-	-
Januari/ <i>January</i>	58	31	2	-
Februari/ <i>February</i>	79	72	-	-
Maret/ <i>March</i>	28	36	-	2
April/ <i>April</i>	11	18	2	-
Mei/ <i>May</i>	-	2	-	-
Juni/ <i>June</i>	67	29	2	-
Juli/ <i>July</i>	62	71	-	-
Agustus/ <i>August</i>	42	34	1	1
September/ <i>September</i>	66	63	6	-
Oktober/ <i>October</i>	37	40	2	-
November/ <i>November</i>	25	31	2	2
Desember/ <i>December</i>	8	28	1	-
Kabupaten Agam	483	455	18	5

Lanjutan Tabel/*Continued Table* 4.3.16

Bulan Month	Jumlah Perkara Number of Cases		
	Gugur Void	NO	Sisa Not decided
(1)	(6)	(7)	(8)
Sisa 2019 <i>Not decided in 2019</i>	-	-	-
Januari/ <i>January</i>	-	-	-
Februari/ <i>February</i>	2	-	-
Maret/ <i>March</i>	-	-	-
April/ <i>April</i>	-	-	-
Mei/ <i>May</i>	-	-	-
Juni/ <i>June</i>	1	-	-
Juli/ <i>July</i>	1	-	-
Agustus/ <i>August</i>	-	-	-
September/ <i>September</i>	-	-	-
Oktober/ <i>October</i>	1	-	-
November/ <i>November</i>	-	-	-
Desember/ <i>December</i>	-	-	-
Kabupaten Agam	5	-	-

Sumber/*Source*: Pengadilan Agama Lubuk Basung/*Religious Court of Lubuk Basung*

Tabel 4.3.17 Jumlah Perkara Menurut Kondisi dan Wilayah Hukum 2020
Table Number of Cases by Condition and Law Territory , 2020

Bulan Month	Jumlah Perkara Number of Cases			
	Diterima Received	Diputuskan Decided	Dicabut Canceled	Ditolak Rejected
(1)	(2)	(3)	(4)	(5)
Tanjung Mutiara	71	69	1	1
Lubuk Basung	249	228	17	1
Ampek Nagari	70	66	-	3
Palembayan	84	83	-	-
Luar Wilayah Hukum	9	9	-	-
PA Lubuk Basung	483	455	18	5

Lanjutan Tabel/*Continued Table* 4.3.17

Bulan <i>Month</i>	Jumlah Perkara Number of Cases			
	Ditolak Rejected	Gugur Disqualified	NO	Sisa Not decided
(1)	(6)	(7)	(8)	(9)
Tanjung Mutiara	-	-	-	-
Lubuk Basung	-	3	-	-
Ampek Nagari	-	1	-	-
Palembayan	-	1	-	-
Luar Wilayah Hukum	-	-	-	-
PA Lubuk Basung	-	5	-	-

Sumber/*Source*: Pengadilan Agama Lubuk Basung/*Religious Court of Lubuk Basung*

Tabel 4.3.18 Jumlah Perkara Perdata dan Pidana Pada Pengadilan Negeri Lubuk Basung Menurut Kecamatan di Kabupaten Agam, 2020
Table *Number of Criminal and Civil Cases at District Court of Lubuk Basung by Subdistricts in Agam Regency, 2020*

Kecamatan Subdistrict	Perdata Civil Cases	Pidana Criminal Cases	Jumlah Total
(1)	(2)	(3)	(4)
Tanjung Mutiara	2	30	32
Lubuk Basung	22	75	97
Ampek Nagari	4	10	14
Tanjung Raya	2	25	27
Matur	-	6	6
IV Koto	2	5	7
Malalak	2	1	3
Banuhampu	2	23	25
Sungai Pua	-	1	1
Ampek Angkek	1	-	1
Canduang	3	-	3
Baso	-	-	-
Tilatang Kamang	1	-	1
Kamang Magek	-	-	-
Palembayan	5	21	26
Palupuh	-	-	-
Kabupaten Agam	46	197	243

Sumber/Source: Pengadilan Negeri Lubuk Basung/Regional Court of Lubuk Basung

**Tabel
Table** 4.3.19

Jumlah Perkara yang Masuk Pengadilan Negeri Lubuk Basung Menurut Bulan, 2020
Number of Cases Received at Lubuk Basung District Court by Month, 2020

Bulan Month	Perdata Civil Cases	
	Gugatan Claim	Diputuskan Decided
(1)	(2)	(3)
Januari/ January	2	1
Februari/ February	-	5
Maret/March	2	1
April/April	9	11
Mei/May	3	1
Juni/June	2	2
Juli/July	2	5
Agustus/August	3	2
September/September	4	2
Oktober/October	6	-
November/November	4	1
Desember/December	9	2
Kabupaten Agam	46	33

Sumber/Source: Pengadilan Negeri Lubuk Basung/Regional Court of Lubuk Basung

Lanjutan Tabel/Continued Table 4.3.19

Bulan Month	Pidana Criminal Cases			Lalu Lintas dan Lain-lain Traffic and Others
	Biasa Ordinary	Singkat Short	Cepat Fast	
(1)	(4)	(5)	(6)	(7)
Sisa 2019 Not Decided in 2019	15	-	-	-
Januari/ January	13	-	1	88
Februari/ February	15	-	-	-
Maret/March	13	-	1	222
April/April	9	-	2	205
Mei/May	18	-	1	1
Juni/June	10	-	-	128
Juli/July	9	-	1	205
Agustus/August	15	-	1	244
September/September	24	-	1	210
Oktober/October	16	-	-	285
November/November	20	-	1	163
Desember/December	16	-	-	18
Kabupaten Agam	193	0	9	1 769

Sumber/Source: Pengadilan Negeri Lubuk Basung/Regional Court of Lubuk Basung

Tabel 4.3.20 Jumlah Perkara yang Masuk Kejaksaan Negeri Agam Menurut Bulan, 2020
Number of Cases Received at Lubuk Basung District Attorney by Month, 2020

Bulan Month	Jenis Perkara Type of Cases				Jumlah Total
	Pidana Umum General Criminal	Pidana Khusus Specific Criminal	Pidan Ringan Light Criminal	Pelanggaran Lalu Lintas Violation	
(1)	(2)	(3)	(4)	(5)	(6)
Januari/ January	10	1	-	-	11
Februari/ February	13	-	-	-	13
Maret/ March	16	-	-	-	16
April/ April	19	-	-	1	20
Mei/ May	9	-	-	-	9
Juni/ June	8	-	-	-	8
Juli/ July	20	2	-	1	23
Agustus/ August	21	-	-	-	21
September/ September	12	-	-	-	12
Oktober/ October	17	-	-	1	18
November/ November	14	-	-	-	14
Desember/ December	8	-	-	1	9
Kabupaten Agam	167	3	-	4	174

Sumber/Source: Kejaksaan Negeri Kabupaten Agam/Regional Attorney of Agam Regency

Tabel 4.3.21 Jumlah Narapidana Menurut Jenis Kelamin dan Lama Hukuman Pada Lembaga Pemasyarakatan di Wilayah Kabupaten Agam, 2020
Number of Convicted Criminal by Sex and Duration of Penalty at Penitentiary in Agam Regency, 2020

UPT	Hukuman 1 Thn ke Atas <i>More Than 1 Year</i>			Hukuman Kurang dari 1 Tahun <i>Less Than 1 Year</i>		
	Laki-laki <i>Male</i>	Perempuan <i>Female</i>	Jumlah <i>Total</i>	Laki-laki <i>Male</i>	Perempuan <i>Female</i>	Jumlah <i>Total</i>
(1)	(2)	(3)	(4)	(5)	(6)	(7)
LAPAS KELAS IIA BUKITTINGGI	584	9	593	5	-	5
LAPAS KELAS IIB LUBUK BASUNG	244	-	244	24	-	24
RUTAN KELAS IIB MANINJAU	30	7	37	1	-	1
Kabupaten Agam	858	16	874	30		30

Sumber/Source: Lembaga Pemasyarakatan Biaro, Lubuk Basung dan Maninjau/Penitentiary of Biaro, Lubuk Basung and Maninjau

Tabel 4.3.22 Tindak Pidana Khusus Menurut Jenisnya Pada Lembaga Perasyarakatan di Wilayah Kabupaten Agam, 2020
Special Crime by Kind at Penitentiary in Agam Regency, 2020

Jenis Tindak Pidana <i>Kind of Cases</i>	UPT Lembaga Perasyarakatan <i>Penitentiary</i>			Jumlah <i>Total</i>
	LAPAS KELAS IIA BUKITTINGGI	LAPAS KELAS IIB LUBUK BASUNG	RUTAN KELAS IIB MANINJAU	
(1)	(2)	(3)	(4)	(5)
Narkotika	306	159	18	483
Korupsi	3	2	-	5
Pencucian Uang	-	-	-	-
Terorisme	-	-	-	-
Human Trafficking	1	-	-	1
Illegal Logging	2	-	-	2
Perlindungan Anak	60	55	7	122
Keimigrasian	-	-	-	-
Kesehatan	-	-	-	-
Lain-Lain	-	-	-	-
Kabupaten Agam	372	216	25	613

Sumber/Source: Lembaga Pemasyarakatan Biaro, Lubuk Basung dan Maninjau/*Penitentiary of Biaro, Lubuk Basung and Maninjau*

Tabel 4.3.22 Tindak Pidana Umum Menurut Jenisnya Pada Lembaga Perasyarakatan di Wilayah Kabupaten Agam, 2020
Table *General Crime by Kind at Penitentiary in Agam Regency, 2020*

Jenis Tindak Pidana <i>Kind of Cases</i>	UPT Lembaga Perasyarakatan <i>Penitentiary</i>			Jumlah <i>Total</i>
	LAPAS KELAS IIA BUKITTINGGI	LAPAS KELAS IIB LUBUK BASUNG	RUTAN KELAS IIB MANINJAU	
(1)	(2)	(3)	(4)	(5)
Perampokan	8	5	3	16
Kesusilaan	3	-	-	3
Penadahan	2	-	1	3
Politik/Makar	-	-	-	-
Terhadap Kepala Negara	-	-	-	-
Terhadap Ketertiban	-	-	-	-
Penyuapan	-	-	-	-
Mata Uang	-	-	-	-
Perjudian	-	13	-	13
Penculikan	-	-	-	-
Pemerasan	-	-	-	-
Merusak Barang	-	2	-	2
Dalam Jabatan	-	-	-	-
Penganiayaan	13	4	-	17
Pembakaran	-	-	-	-
Pencurian	48	20	5	73
Pembunuhan	14	4	-	18
Penggelapan	11	-	2	13
Pemalsuan Materai Surat	-	-	-	-
Penipuan	13	-	2	15
Lain-Lain	-	-	-	-
Kabupaten Agam	112	48	13	173

Sumber/Source: Lembaga Pemasyarakatan Biaro, Lubuk Basung dan Maninjau/Penitentiary of Biaro, Lubuk Basung and Maninjau

4.4 KEMISKINAN POVERTY

Tabel 4.4.1 **Garis Kemiskinan, Jumlah, dan Persentase Penduduk Miskin di Kabupaten Agam, 2013–2020**
Poverty Line, Number, and Percentage of Poor People in Agam Regency, 2013–2020

Tahun Year	Garis Kemiskinan (rupiah/kapita/bulan) Poverty Line (rupiah/capita/month)	Jumlah Penduduk Miskin (ribu) Number of Poor People (thousand)	Persentase Penduduk Miskin Percentage of Poor People
(1)	(2)	(3)	(4)
2013	267 436,00	36,10	7,68
2014	275 748,00	33,28	7,02
2015	279 590,00	36,06	7,58
2016	315 804,00	37,55	7,83
2017	327 004,00	36,57	7,59
2018	341 372,00	32,92	6,76
2019	379 304,00	33,10	6,75
2020	424 728,00	33,31	6,75

Sumber/Source: BPS, Survei Sosial Ekonomi Nasional Maret/BPS-Statistics Indonesia, March National Socioeconomic Survey

Tabel 4.4.2 Indeks Kedalaman Kemiskinan dan Indeks Keparahan Kemiskinan di Kabupaten Agam, 2013–2020
Poverty Gap Index and Poverty Severity Index in Agam Regency, 2013–2020

Tahun Year	Indeks Kedalaman Kemiskinan Poverty Gap Index	Indeks Keparahan Kemiskinan Poverty Severity Index
(1)	(2)	(3)
2013	0,98	0,18
2014	0,77	0,14
2015	0,89	0,17
2016	0,96	0,19
2017	0,96	0,20
2018	1,13	0,31
2019	0,82	0,13
2020	0,79	0,17

Sumber/Source: BPS, Survei Sosial Ekonomi Nasional Maret/BPS-Statistics Indonesia, March National Socioeconomic Survey

Tabel 4.4.3
Table

Penyaluran Bansos Menurut Kecamatan di Kabupaten Agam, 2019-2020
Poor Rice Distribution by Subdistrict in Agam Regency, 2019-2020

Kecamatan Subdistrict	2019		2020	
	KPM	Rupiah	KPM	Rupiah
(1)	(2)	(3)	(4)	(5)
Tanjung Mutiara	1 386	152 460 000	857	128 550 000
Lubuk Basung	3 162	347 820 000	1 745	261 750 000
Ampek Nagari	1 316	144 760 000	771	115 650 000
Tanjung Raya	1 623	178 530 000	1 088	163 200 000
Matur	1 105	121 550 000	624	93 600 000
IV Koto	1 697	186 670 000	751	112 650 000
Malalak	843	92 730 000	555	83 250 000
Banuhampu	1 172	128 920 000	643	96 450 000
Sungai Pua	1 031	113 410 000	702	105 300 000
Ampek Angkek	921	101 310 000	471	70 650 000
Canduang	780	85 800 000	589	88 350 000
Baso	1 155	127 050 000	1 138	170 700 000
Tilatang Kamang	996	109 560 000	442	66 300 000
Kamang Magek	795	87 450 000	416	62 400 000
Palembayan	2 568	282 480 000	1 425	213 750 000
Palupuh	1 555	171 050 000	861	129 150 000
Kabupaten Agam	22105	2 431 550 000	13 078	1 961 700 000

Sumber/Source: Dinas Sosial Kabupaten Agam/Social Department of Agam Regency

Tabel 4.4.4 **Penyaluran PKH Menurut Kecamatan di Kabupaten Agam, 2019-2020**
Table **Hopes Family Program Distribution by Subdistrict in Agam Regency, 2019-2020**

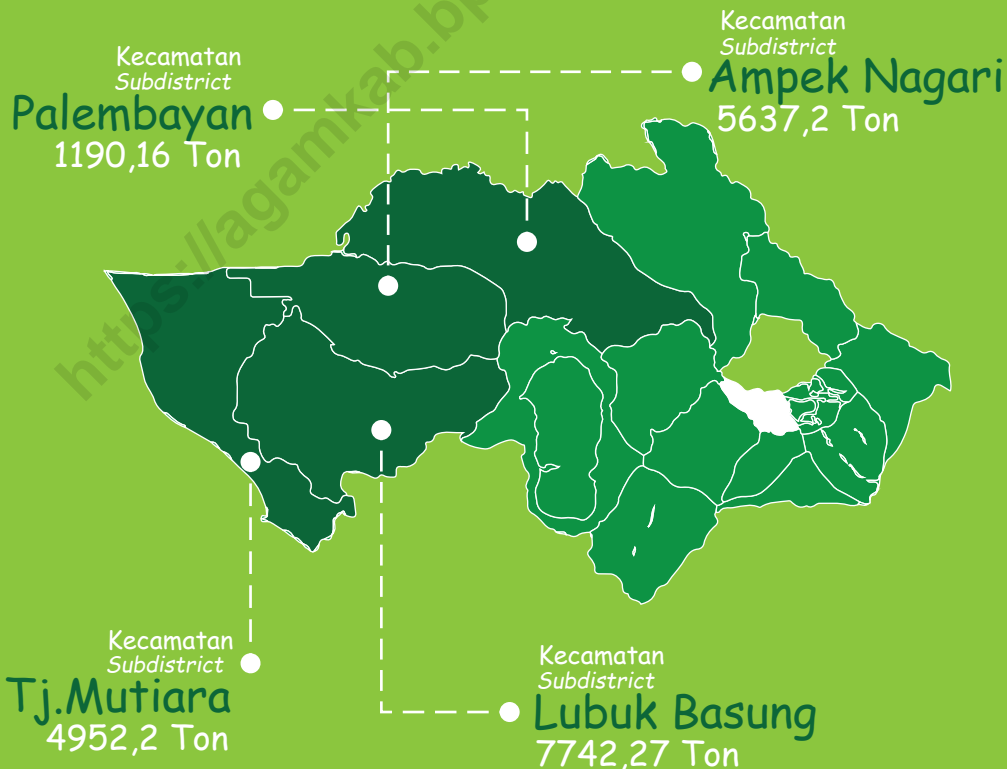
Kecamatan Subdistrict	2019		2020	
	KPM	Rupiah	KPM	Rupiah
(1)	(2)	(3)	(4)	(5)
Tanjung Mutiara	1 212	2 205 392 000	1 187	...
Lubuk Basung	2 251	4 134 266 000	2 309	...
Ampek Nagari	926	1 724 316 000	976	...
Tanjung Raya	1 217	2 202 222 000	1 184	...
Matur	872	1 576 452 000	860	...
IV Koto	917	1 705 922 000	842	...
Malalak	640	1 159 240 000	599	...
Banuhampu	756	1 378 596 000	698	...
Sungai Pua	712	1 289 892 000	667	...
Ampek Angkek	766	1 404 256 000	725	...
Canduang	851	1 567 366 000	747	...
Baso	1 201	2 178 466 000	1 228	...
Tilatang Kamang	820	1 503 620 000	743	...
Kamang Magek	608	1 095 728 000	557	...
Palembayan	1 999	3 578 734 000	1 885	...
Palupuh	994	1 843 904 000	1 000	...
Kabupaten Agam	16 742	30 548 372 000	16 207	...

Sumber/Source: Dinas Sosial Kabupaten Agam/Social Department of Agam Regency



Daerah Penghasil Kelapa Sawit Terbesar di Kabupaten Agam 2020

Largest Palm Oil Producing Area in Agam Regency 2020



PENJELASAN TEKNIS

1. Data bidang pertanian dikumpulkan dari Dinas Pertanian dan Dinas Perikanan dan Ketahanan Pangan Kabupaten Agam. Dinas Pertanian dan Dinas Perikanan dan Ketahanan Pangan Kabupaten Agam melaksanakan pengelolaan teknis terhadap subsektor tanaman pangan, hortikultura, perkebunan, kehutanan, perikanan, peternakan, penyuluhan pertanian dan ketahanan pangan.
2. Luas panen adalah luas kotor tanaman padi dan palawija, sayuran, buah-buahan, biofarmaka dan tanaman hias yang diambil hasilnya/dipanen pada periode pelaporan.
3. Produksi adalah hasil menurut bentuk produk dari setiap tanaman padi dan palawija, sayuran, buah-buahan, biofarmaka pada bulan/triulan laporan.
4. Produktivitas adalah rata-rata jumlah produksi per luas panen. Produktivitas didapatkan dari Produksi pada tahun 2020 dibagi dengan luas panen selama tahun 2020.
5. Lahan sawah adalah lahan pertanian yang berpetak-petak dan dibatasi oleh pematang (galengan), saluran untuk menahan/ menyalurkan air, yang biasanya ditanami padi sawah tanpa memandang dari mana

TECHNICAL NOTES

1. *Agriculture data collected from Department of Agriculture and Department of Fisheries and Food Security. Department of Agriculture and Department of Fisheries and Food Security to implement the technical management of food crops, horticultura, plantation, forestry, fishery, animal husbandry, agricultural extension and food security.*
2. *Harvested area is gross area which race and Pulses, vegetable, fruit, medicinal and ornamental plant of crop harvested during the period of report.*
3. *Production is the standard production quantity form of race and pulses, vegetable, fruit, medicinal and ornamental plant based on harvested area reported. monthly/quarterly.*
4. *Productivity is the average amount of production per area harvested. Productivity obtained from production in 2020 divided by the area harvested during 2020.*
5. *Wetland is agricultural land that separated by small dykes to resist water, where the main crop is usually wetland paddy without considering where it is got from or the status of the land. It includes the land that is registered at land income tax office,*

diperoleh atau status lahan tersebut. Lahan yang dimaksud termasuk lahan yang terdaftar di Pajak Bumi Bangunan, luran Pembangunan Daerah, lahan bengkok, lahan serobotan, lahan rawa yang ditanami padi dan lahan bekas tanaman tahunan yang telah dijadikan sawah, baik yang ditanami padi, palawija atau tanaman semusim lainnya.

6. Tegal/Kebun adalah lahan pertanian bukan sawah (lahan kering) yang ditanami tanaman semusim atau tahunan dan terpisah dengan halaman sekitar rumah serta penggunaannya tidak berpindah pindah.
7. Ladang/Huma adalah lahan pertanian bukan sawah (lahan kering) yang biasanya ditanami tanaman semusim dan penggunaannya hanya semusim atau dua musim, kemudian akan ditinggalkan bila sudah tidak subur lagi (berpindah-pindah). Kemungkinan lahan ini beberapa tahun kemudian akan dikerjakan Sumatera Barat jika sudah subur.
8. Lahan yang sementara tidak diusahakan adalah lahan yang biasanya diusahakan tetapi untuk sementara (lebih dari 1 (satu) tahun tetapi kurang dari atau sama dengan 2 (dua) tahun) tidak diusahakan, termasuk lahan sawah yang tidak diusahakan selama lebih dari 2 (dua) tahun.
9. Data pokok tanaman pangan yang dikumpulkan adalah luas

regional development contribution, 'bengkok' land, illegal ownership, swamps for rice cultivation, and annual crop land mark that has been used as rice field, which are both planted with paddy, secondary crops or the other seasonal crops

6. *Dry field/Garden is an dryland (unirrigated land) which is planted with seasonal or annual crops and separately from the yard around the house without shifting*
7. *Unirrigated agricultural field/ Shifting cultivation land is dryland (unirrigated land) that usually is cultivated for seasonal crops and utilized only for one or two seasons, then it will be left when it is not fertile (shifting). Maybe, this land will be used again in a few years if it has been fertile.*
8. *Temporarily unused land is land that is regularly used but temporarily (more than a year but less or equal than two years) is unused, it includes wetland that is not cultivated more than two years*
9. *The main food crops data collected consists of harvested area*

panen dan produktivitas (hasil per hektar). Produksi tanaman pangan merupakan hasil perkalian antara luas panen dengan produktivitas. Pengumpulan data luas panen dilakukan setiap bulan dengan pendekatan area kecamatan di seluruh wilayah Indonesia.

10. Data produksi padi dan palawija yang disajikan adalah dalam kualitas: gabah kering giling (padi), pipilan kering (jagung), biji kering (kedelai dan kacang tanah), dan umbi basah (ubi kayu dan ubi jalar).
 11. Tanaman sayuran dan buah-buahan semusim. Tanaman sayuran semusim adalah tanaman sumber vitamin, garam mineral dan lain-lain yang dikonsumsi dari bagian tanaman yang berupa daun, bunga, buah, dan umbinya, yang berumur kurang dari satu tahun. Tanaman buah-buahan semusim adalah tanaman sumber vitamin, garam mineral, dan lain-lain yang dikonsumsi dari bagian tanaman yang berupa buah, berumur kurang dari satu tahun, tidak berbentuk pohon/rumpun tetapi menjalar dan berbatang lunak.
 12. Tanaman buah-buahan tahunan adalah tanaman sumber vitamin, garam mineral, dan lain-lain yang dikonsumsi dari bagian tanamanyang berupa buah dan merupakan tanaman tahunan. Tanaman sayuran tahunan adalah tanaman sumber vitamin,
10. *Production of paddy and secondary crops data are presented in the form of: dry unhusked rice (paddy), dry loose maize (maize), dry shells crops (soybeans and peanuts), and fresh roots (cassava and sweet potatoes).*
 11. *Seasonal vegetable and fruit plants. Seasonal vegetable plants are plants which are the sources of vitamin, mineral salt, etc, consumed from the part of the plant in the form of leaf, flower, fruit, and root with the age of less than one year. Seasonal fruit plants are plants which are the sources of vitamin, mineral salt, etc, consumed from the part of the plant in the form of fruits. These plants are creeps with the age of less than one year.*
 12. *Annual fruit and vegetable plants, Annual fruit plants are plants which are the sources of vitamin, contained mineral salt, etc, consumed from the part of plant in the form of fruit and more than one year of age. Annual vegetable plants are plants which are the*

garam mineral, dan lain-lain yang dikonsumsi dari bagian tanaman yang berupa daun dan atau buah yang berumur lebih dari satu tahun.

13. Tanaman biofarmaka adalah tanaman yang bermanfaat untuk obat-obatan, kosmetik, dan kesehatan yang dikonsumsi atau digunakan dari bagian-bagian tanaman seperti daun, batang, buah, umbi (rimpang) ataupun akar.
14. Luas panen tanaman hortikultura adalah luas tanaman sayuran, buah-buahan, biofarmaka, dan tanaman hias yang diambil hasilnya/dipanen pada periode pelaporan.
15. Luas panen untuk tanaman sayuran adalah luas tanaman yang dipanen sekaligus/habis/dibongkar dan luas tanaman yang dipanen berkali-kali (lebih dari satu kali)/belum habis. Tanaman yang dipanen sekaligus/ habis/dibongkar adalah tanaman yang sehabis panen langsung dibongkar/dicabut, terdiri dari bawang merah, bawang putih, bawang daun, kentang, kol/kubis, kembang kol, petsai/sawi, wortel, lobak, dan kacang merah. Tanaman yang dipanen berkali-kali (lebih dari satu kali)/belum habis adalah tanaman yang pemanenannya lebih dari satu kali dan biasanya dibongkar apabila panen terakhir sudah tidak memadai lagi, terdiri dari: kacang

sources of vitamin, contained mineral salt, etc, consumed from the part of the plant in the form of vegetable and more than one year of age.

13. *Medicinal plants are plants which are useful for medicine. It is consumed from part of the plant such as leaf, flower, fruit, tuber, and root.*
14. *Harvested area of horticulture is area which vegetable, fruit, medicinal and ornamental plant of crop harvested during the period of report.*
15. *Harvested area of vegetables is area of entirely plant harvested/ demolished and plant harvested several times/undemolished. Entirely plants harvested/ demolished are plants usually harvested once and demolished to be substituted by other plants, consisting of: shallots, garlic, leeks, potato, cabbage, cauli flower, mustard green, carrots, chinese radish, and red kidney beans. Plants harvested several times/ undemolished are plants usually harvested more than once and demolished in the case that the last harvest was economically not profitable. They consist of : yard long beans, chili, small chili, mushroom, tomatoes, egg plant, french beans, cucumber, pumpkin/*

panjang, cabe besar, cabe rawit, jamur, tomat, terung, buncis, ketimun, labu siam, kangkung, bayam, melon, semangka, dan blewah.

chajota, swamp cabbage, spinach, melon, watermelon, and blewah .

16. Rumah Tangga Perikanan Tangkap adalah rumah tangga yang melakukan kegiatan penangkapan ikan/binatang air lainnya/tanaman air dengan tujuan sebagian/seluruh hasilnya untuk dijual.
17. Rumah Tangga Perikanan Budidaya adalah rumah tangga yang melakukan kegiatan budidaya ikan/ binatang air lainnya/tanaman air dengan tujuan sebagian/seluruh hasilnya untuk dijual.

16. *A capture fishery household is a household conducting activities in catching fishes/ other aquatic animals/aquatic plants, for which the products are wholly or partly to be sold.*
17. *An aquaculture fishery household is a household conducting activities in culturing fishes/other aquatic animals/aquatic plants, for which the products are wholly or partly to be sold. different types of parameters.*

<https://lagamkab.aps.go.id>

ULASAN**DESCRIPTION****Hortikultura**

Produksi sayuran di Kabupaten Agam didominasi oleh kol/kubis, tomat, bawang merah, cabe, terung dan buncis. Bila dibandingkan dengan produksi tahun 2019, pada tahun 2020 beberapa komoditi mengalami penurunan produksi. Penurunan produksi tersebut terdapat pada bawang daun yaitu sebesar 37,74 persen. Komoditas lainnya mengalami penurunan produksi diantaranya tomat (52,89 persen), cabai besar (34,87 persen), cabai rawit (15,57 persen), kentang (56,87 persen) dan kubis (46,53 persen).

Produksi buah-buahan terbanyak pada tahun 2020 di Kabupaten Agam adalah durian (581.633 kwintal), pisang (525.192 kwintal), jeruk (325.377 kwintal), alpukat (132.432 kwintal), dan manggis (85.822 kwintal).

Perkebunan

Komoditi perkebunan dengan luas tanam paling besar di Kabupaten Agam tahun 2020 adalah kelapa sawit dan kelapa. Dari seluruh jenis perkebunan tahun 2020 tercatat luas tanam kelapa sawit dan kelapa masing-masing seluas 20.004 hektar dan 10.229 hektar dengan produksi 19.637,38 ton dan 12.855,54 ton. Tanaman kelapa sawit paling banyak diusahakan oleh masyarakat di Kecamatan Lubuk Basung dan Ampek Nagari,

Horticulture

Vegetable production in Agam Regency is dominated by cabbages, tomatoes, shallots, chilies, eggplant and green beans. When compared to 2019 production, in 2020 several commodities got a decline. The decline was found in scallion, which amounted to 37.74 percent. Other commodities like tomatoes (52.89 percent), large chilies (34.87 percent), cayenne pepper (15.57 percent), potatoes (56.87 percent) and cabbage (46.53 percent).

The highest fruit production in 2020 in Agam Regency is durian (581,633 quintals), bananas (525,192 quintals), oranges (325,377 quintals), avocado (132,432 quintals), and mangosteen (85,822 quintals).

Estate Crops

The plantation commodities with the largest planted area in Agam Regency in 2020 are oil palm and coconut. From all the types of plantations in 2020, the planted areas for oil palm and coconut were 20,004 hectares and 10,229 hectares, respectively, with a production of 19,637.38 tons and 12,855.54 tons. The people in Lubuk Basung subdistrict and Ampek Nagari subdistricts cultivated oil palm plants, while the coconut plants were mostly cultivated by the people in

sedangkan tanaman kelapa paling banyak usahakan oleh masyarakat di Kecamatan Lubuk Basung dan Tanjung Mutiara.

Lubuk Basung subdistrict and Tanjung Mutiara subdistricts.

Tanaman Pangan

Pada tahun 2020 terdapat sebesar 29.357 hektar lahan tegal/kebun, 13.214 hektar lahan ladang huma, dan 8.573 hektar lahan yang sementara tidak di usahakan di Kabupaten Agam.

Sebanyak 74.717 hektar Padi Sawah di panen pada tahun 2020 dengan menghasilkan 433.359 ton padi. Kecamatan dengan luas panen terluas adalah Lubuk Basung (12.637 hektar), Palembayan (8.113 hektar) dan Tanjung Raya (6.680 hektar). Sementara itu produksi padi terbesar terdapat di Kecamatan Lubuk Basung (72.624 ton), Palembayan (44.476 ton), dan Tilatang Kamang (37.583 ton).

Sebanyak 15.142 hektar lahan jagung yang di panen pada tahun 2020 dengan total produksi sebanyak 118.562 ton. Penyumbang terbesar produksi jagung di Kabupaten Agam yaitu Kecamatan Lubuk Basung dan Kecamatan Ampek Nagari secara berturut-turut sebesar 46,77 persen dan 38,58 persen.

Kecamatan Tilatang Kamang merupakan kecamatan dengan produksi ubi kayu terbanyak pada tahun 2020 yaitu sebesar 2.166 ton, sementara itu untuk komoditas ubi jalar, produksi terbanyak terdapat di Kecamatan Baso yaitu sebesar 7.930 ton

Food Crops

In 2020 there are 29,357 hectares of tegal / garden land, 13,214 hectares of huma land, and 8,573 hectares of land that are temporarily not being cultivated in Agam Regency.

A total of 74,717 hectares of paddy fields harvested in 2020, producing 433,359 tons of rice. The subdistricts with the largest harvested areas were Lubuk Basung (12,637 hectares), Palembayan (8,113 hectares) and Tanjung Raya (6,680 hectares). Meanwhile, the largest rice production is in Lubuk Basung (72,624 tons), Palembayan (44,476 tons), and Tilatang Kamang (37,583 tons subdistricts.

A total of 15,142 hectares of maize land harvested in 2020 with a total production of 118,562 tons. The largest contributors to maize production in Agam Regency were Lubuk Basung and Ampek Nagari subdistricts, respectively, at 46.77 percent and 38.58 percent.

Tilatang Kamang subdistrict is the most cassava production in 2020, amounting to 2,166 tons, meanwhile for sweet potato commodities, the highest production is in Baso subdistrict, which is 7,930 tons.

Peternakan

Populasi ternak terbesar di Kabupaten Agam adalah populasi sapi potong, kambing, dan kerbau. Pada tahun 2020 berturut-turut masing-masingnya sebanyak 34.106 ekor, 13.692 ekor, dan 12.942 ekor.

Produksi daging sapi potong, kambing dan kerbau berturut-turut masing-masingnya sebanyak 1.672.394 kg, 38.340 kg, dan 30.723 kg pada tahun 2020.

Produksi telur ayam ras sebanyak 3.266.286 kg, itik sebanyak 657.489 kg, ayam bukan ras sebanyak 193.428 kg dan puyuh sebanyak 120.220 kg pada tahun 2020.

Total produksi susu sapi sebanyak 357.050 liter pada tahun 2020 atau turun sebanyak 4.300 liter, sementara itu produksi susu kerbau mengalami peningkatan sebanyak 1.153 liter dibanding tahun sebelumnya menjadi 136.340 liter.

Livestock

The largest livestock population in Agam Regency is beef cattle, goats, and buffalo. In 2020, there were 34,106, 13,692, and 12,942 respectively.

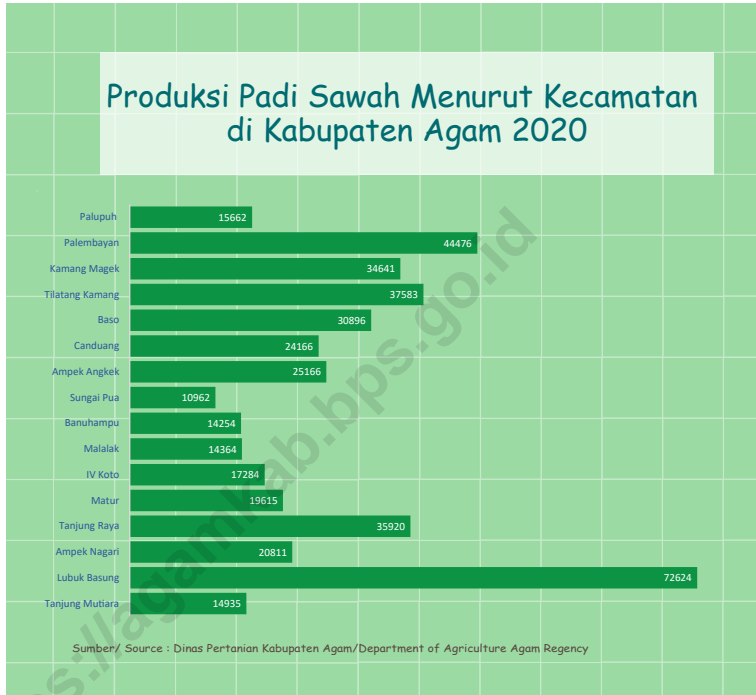
Production of beef, goat and buffalo were respectively 1,672,394 kg, 38,340 kg and 30,723 kg in 2020.

The production of eggs of purebred chickens is 3,266,286 kg, ducks as much as 657,489 kg, non-purebred chickens as much as 193,428 kg and quail as many as 120,220 kg in 2020.

The total production of cow's milk is 357,050 liters in 2020 or decreased by 4,300 liters, meanwhile, buffalo milk production has increased by 1,153 liters compared to the previous year to 136,340 liters.

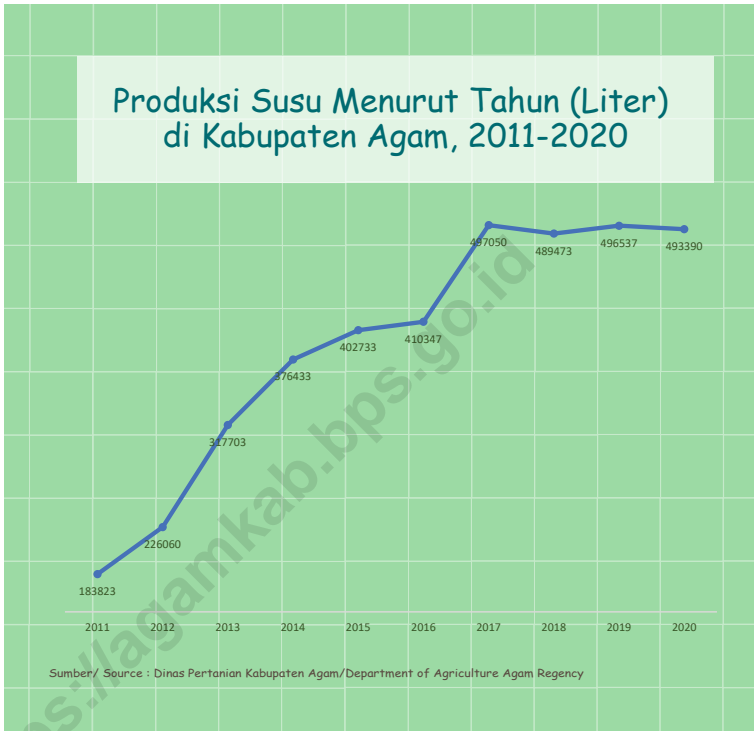
Gambar 5.1
Figures

Produksi Padi Sawah Menurut Kecamatan di Kabupaten Agam, 2020
Production of Wet Rice Field by Subdistricts in Agam Regency, 2020



Gambar 5.2
Figures

Produksi Susu Menurut Tahun di Kabupaten Agam, 2020
Production of Milk by Year in Agam Regency, 2020



5.1 HORTIKULTURA HORTICULTURE

Tabel 5.1.1 **Luas Panen Tanaman Sayuran Menurut Kecamatan dan Jenis Tanaman di Kabupaten Agam (ha), 2019 dan 2020**
Harvested Area of Vegetables by Subdistrict and Kind of Plant in Agam Regency (ha), 2019 and 2020

Kecamatan Subdistrict	Bawang Merah Shallot		Cabai Besar Chili/Big Chili	
	2019	2020*	2019	2020*
(1)	(2)	(3)	(4)	(5)
Tanjung Mutiara	-	-	172	68
Lubuk Basung	-	-	197	157
Ampek Nagari	-	-	177	49
Tanjung Raya	72	11	239	139
Matur	70	142	427	107
IV Koto	46	52	326	166
Malalak	18	24	266	77
Banuhampu	61	36	548	467
Sungai Pua	143	201	699	656
Ampek Angkek	23	9	228	142
Canduang	74	45	227	274
Baso	132	189	358	266
Tilatang Kamang	100	11	392	203
Kamang Magek	56	31	235	60
Palembayan	-	-	384	160
Palupuh	2	3	205	64
Kabupaten Agam	797	754	5 080	3 055

Lanjutan Tabel/Continued Table 5.1.1

Kecamatan Subdistrict	Cabai Rawit Chili/Cayenne Pepper		Kentang Potato	
	2019	2020*	2019	2020*
(1)	(6)	(7)	(8)	(9)
Tanjung Mutiara	8	16	-	-
Lubuk Basung	10	17	-	-
Ampek Nagari	93	31	-	-
Tanjung Raya	12	24	-	-
Matur	51	39	-	-
IV Koto	34	29	40	12
Malalak	62	60	-	-
Banuhampu	11	20	62	2
Sungai Pua	50	95	72	67
Ampek Angkek	2	6	-	-
Canduang	40	17	-	8
Baso	79	105	132	38
Tilatang Kamang	64	41	-	-
Kamang Magek	1	7	-	-
Palembayan	91	91	-	-
Palupuh	71	30	-	-
Kabupaten Agam	679	628	306	127

Lanjutan Tabel/Continued Table 5.1.1

Kecamatan Subdistrict	Kubis Cabbage		Tomat Tomato	
	2019	2020*	2019	2020*
(1)	(10)	(11)	(12)	(13)
Tanjung Mutiara	-	-	-	-
Lubuk Basung	-	-	-	-
Ampek Nagari	-	-	-	-
Tanjung Raya	-	-	-	-
Matur	146	91	-	-
IV Koto	56	4	5	12
Malalak	-	-	-	-
Banuhampu	85	32	119	20
Sungai Pua	178	275	173	90
Ampek Angkek	67	15	72	21
Canduang	50	24	106	136
Baso	233	214	320	295
Tilatang Kamang	-	-	54	20
Kamang Magek	-	-	12	18
Palembayan	-	-	-	-
Palupuh	-	-	-	-
Kabupaten Agam	815	655	861	612

Lanjutan Tabel/Continued Table 5.1.1

Kecamatan Subdistrict	Bawang Putih Garlic		Buncis String Bean	
	2019	2020*	2019	2020*
(1)	(14)	(15)	(16)	(17)
Tanjung Mutiara	-	-	-	-
Lubuk Basung	-	-	-	-
Ampek Nagari	-	-	-	-
Tanjung Raya	3	-	-	-
Matur	-	1	120	31
IV Koto	2	5	149	56
Malalak	-	3	55	54
Banuhampu	2	3	206	37
Sungai Pua	6	50	170	50
Ampek Angkek	-	-	69	27
Canduang	2	2	94	30
Baso	1	19	339	157
Tilatang Kamang	1	1	105	20
Kamang Magek	3	-	75	16
Palembayan	-	-	-	-
Palupuh	-	1	-	-
Kabupaten Agam	20	85	1 382	478

Lanjutan Tabel/Continued Table 5.1.1

Kecamatan Subdistrict	Terung Eggplant		Bawang Daun Scallion	
	2019	2020*	2019	2020*
(1)	(18)	(19)	(20)	(21)
Tanjung Mutiara	-	-	-	-
Lubuk Basung	55	94	-	-
Ampek Nagari	-	-	-	-
Tanjung Raya	8	21	-	-
Matur	9	37	121	70
IV Koto	97	38	101	80
Malalak	-	13	26	35
Banuhampu	132	36	138	43
Sungai Pua	155	62	161	236
Ampek Angkek	67	25	49	12
Canduang	110	114	61	19
Baso	267	254	258	239
Tilatang Kamang	38	30	-	9
Kamang Magek	6	21	3	-
Palembayan	-	-	-	-
Palupuh	17	24	-	-
Kabupaten Agam	961	769	918	743

Sumber/Source: BPS, Statistik Pertanian Hortikultura SPH-SBS/BPS-Statistics Indonesia, Agricultural Statistic for Horticulture SPH-SBS

Tabel 5.1.2 **Produksi Tanaman Sayuran Menurut Kecamatan dan Jenis Tanaman di Kabupaten Agam (kuintal), 2019 dan 2020**
Production of Vegetables by Subdistrict and Kind of Plant in Agam Regency (quintal), 2019 and 2020

Kecamatan Subdistrict	Bawang Merah Shallot		Cabai Besar Chili/Big Chili	
	2019	2020*	2019	2020*
(1)	(2)	(3)	(4)	(5)
Tanjung Mutiara	-	-	20 841	6 025
Lubuk Basung	-	-	21 059	35 360
Ampek Nagari	-	-	16 139	3 085
Tanjung Raya	5 556	830	26 872	18 029
Matur	6 033	13 573	34 283	15 273
IV Koto	3 701	3 313	29 925	21 600
Malalak	976	1 213	19 434	8 481
Banuhampu	6 662	3 388	56 210	73 811
Sungai Pua	14 396	22 714	77 720	63 041
Ampek Angkek	1 635	632	24 224	7 051
Canduang	6 383	3 380	25 760	19 959
Baso	9 882	18 709	32 741	17 209
Tilatang Kamang	8 798	1 020	44 567	11 346
Kamang Magek	4 489	1 800	20 797	5 660
Palembayan	-	-	44 650	13 798
Palupuh	160	156	18 614	14 910
Kabupaten Agam	68 671	70 728	513 836	334 638

Lanjutan Tabel/Continued Table 5.1.2

Kecamatan Subdistrict	Cabai Rawit Chili/Cayenne Pepper		Kentang Potato	
	2019	2020*	2019	2020*
(1)	(6)	(7)	(8)	(9)
Tanjung Mutiara	674	860	-	-
Lubuk Basung	872	3 280	-	-
Ampek Nagari	9 750	2 352	-	-
Tanjung Raya	1 296	3 206	-	-
Matur	5 044	2 446	-	-
IV Koto	2 870	1 785	6 340	4 206
Malalak	4 077	3 687	-	-
Banuhampu	1 269	1 835	7 690	125
Sungai Pua	5 322	5 500	11 152	8 815
Ampek Angkek	240	185	-	-
Canduang	3 604	1 467	-	797
Baso	8 286	12 848	22 704	6 708
Tilatang Kamang	3 663	2 156	-	-
Kamang Magek	75	155	-	-
Palembayan	8 052	5 094	-	-
Palupuh	6 115	4 825	-	-
Kabupaten Agam	61 209	51 681	47 886	20 651

Lanjutan Tabel/Continued Table 5.1.2

Kecamatan Subdistrict	Kubis Cabbage		Tomat Tomato	
	2019	2020*	2019	2020*
(1)	(10)	(11)	(12)	(13)
Tanjung Mutiara	-	-	-	-
Lubuk Basung	-	-	-	-
Ampek Nagari	-	-	-	-
Tanjung Raya	-	-	-	-
Matur	46 123	23 130	-	-
IV Koto	17 800	980	356	3 282
Malalak	-	-	-	-
Banuhampu	28 483	5 335	59 460	3 143
Sungai Pua	45 505	21 814	129 390	25 754
Ampek Angkek	18 158	3 750	24 917	4 200
Canduang	16 855	8 085	85 457	61 374
Baso	78 288	71 232	206 047	145 509
Tilatang Kamang	-	-	22 094	5 752
Kamang Magek	-	-	3 264	1 116
Palembayan	-	-	-	-
Palupuh	-	-	-	-
Kabupaten Agam	251 212	134 326	530 985	250 130

Lanjutan Tabel/Continued Table 5.1.2

Kecamatan Subdistrict	Bawang Putih Garlic		Buncis String Bean	
	2019	2020*	2019	2020*
(1)	(14)	(15)	(16)	(17)
Tanjung Mutiara	-	-	-	-
Lubuk Basung	-	-	-	-
Ampek Nagari	-	-	-	-
Tanjung Raya	180	-	-	-
Matur	-	50	25 379	2 618
IV Koto	180	258	40 652	11 425
Malalak	-	100	8 460	4 442
Banuhampu	66	155	38 168	2 794
Sungai Pua	380	3 836	43 322	6 526
Ampek Angkek	-	-	8 179	2 250
Canduang	180	174	17 215	4 598
Baso	60	2 630	63 599	27 641
Tilatang Kamang	65	65	13 012	2 387
Kamang Magek	60	-	13 289	429
Palembayan	-	-	-	-
Palupuh	-	132	-	-
Kabupaten Agam	1 171	7 400	271 275	65 110

Lanjutan Tabel/Continued Table 5.1.2

Kecamatan Subdistrict	Terung Eggplant		Bawang Daun Scallion	
	2019	2020*	2019	2020*
(1)	(18)	(19)	(20)	(21)
Tanjung Mutiara	-	-	-	-
Lubuk Basung	19 036	32 825	-	-
Ampek Nagari	-	-	-	-
Tanjung Raya	1 700	10 259	-	-
Matur	1 700	5 406	12 554	3 164
IV Koto	36 948	8 664	8 080	10 060
Malalak	-	3 517	2 451	1 750
Banuhampu	36 004	5 501	14 081	2 998
Sungai Pua	62 024	8 494	15 845	11 090
Ampek Angkek	11 264	5 300	4 326	840
Canduang	44 890	25 414	5 084	1 816
Baso	102 114	100 423	26 212	23 177
Tilatang Kamang	10 307	6 412	-	390
Kamang Magek	1 562	1 118	160	-
Palembayan	-	-	-	-
Palupuh	4 950	7 437	-	-
Kabupaten Agam	332 499	220 770	88 793	55 285

Sumber/Source: BPS, Statistik Pertanian Hortikultura SPH-SBS/BPS-Statistics Indonesia, Agricultural Statistic for Horticulture SPH-SBS

Tabel
Table 5.1.3

Luas Panen Tanaman Sayuran dan Buah-buahan Semusim Menurut Jenis Tanaman di Kabupaten Agam (ha), 2018–2020

Harvested Area of Seasonal Vegetables and Fruits by Kind of Plant in Agam Regency (ha), 2018–2020

Jenis Tanaman <i>Kind of Plants</i>	2018	2019	2020*
(1)	(2)	(3)	(4)
Sayuran/Vegetables:			
Bawang Daun/ <i>Scallion</i>	950	918	743
Bawang Merah/ <i>Shallots</i>	661	797	754
Bawang Putih/ <i>Garlic</i>	-	20	85
Bayam/ <i>Spinach</i>	48	87	76
Buncis/ <i>string bean</i>	764	1 382	478
Cabai Besar/ <i>Chili/Big chili</i>	2 104	5 080	3 055
Cabai Rawit/ <i>Chili/Cayenne Pepper</i>	471	679	628
Jamur/ <i>Mushrooms</i>	161	413	60
Kacang Merah/ <i>Red Beans</i>	-	-	-
Kacang Panjang/ <i>Long Beans</i>	239	344	133
Kangkung/ <i>Water Spinach</i>	52	93	88
Kembang Kol/ <i>Cauliflower</i>	471	555	472
Kentang/ <i>Potato</i>	423	306	127

Lanjutan Tabel/Continued Table 5.1.3

Jenis Tanaman Kind of Plants	2018	2019	2020*
(1)	(2)	(3)	(4)
Sayuran/Vegetables:			
Ketimun/ Cucumber	160	238	106
Kubis/ Cabbage	795	815	655
Labu Siam/ Chayote	148	238	81
Lobak/ Radish	-	19	32
Paprika/ Bell Pepper	-	-	-
Petsai/Sawi/ Chinese Cabbage/mustard green	505	783	531
Terung/ Eggplant	591	961	769
Tomat/ Tomato	528	861	612
Wortel/ Carrot	658	780	425
Buah-buahan/Fruits:			
Blewah/ Blewah	-	-	-
Melon/ Melon	-	12	45
Semangka/ Watermelon	79	230	144
Stroberi/ Strawberry	-	-	-

Sumber/Source: BPS, Statistik Pertanian Hortikultura SPH-SBS/BPS-Statistics Indonesia, Agricultural Statistic for Horticulture SPH-SBS

Tabel
Table 5.1.4

**Produksi Tanaman Sayuran dan Buah-buahan Semusim
Menurut Jenis Tanaman di Kabupaten Agam (kuintal),
2018–2020**

*Production of Seasonal Vegetables and Fruits by Kind of
Plant in Agam Regency (quintal), 2018–2020*

Jenis Tanaman Kind of Plants	2018	2019	2020*
(1)	(2)	(3)	(4)
Sayuran/Vegetables:			
Bawang Daun/ <i>Scallion</i>	74 591	88 793	55 285
Bawang Merah/ <i>Shallots</i>	46 350	68 671	70 728
Bawang Putih/ <i>Garlic</i>	-	1 171	7 400
Bayam/ <i>Spinach</i>	2 442	3 565	6 295
Buncis/ <i>string bean</i>	297 434	271 275	65 110
Cabai Besar/ <i>Chili/Big chili</i>	350 078	513 836	334 638
Cabai Rawit/ <i>Chili/Cayenne Pepper</i>	53 256	61 209	51 681
Jamur/ <i>Mushrooms</i>	14 864	4 220	30
Kacang Merah/ <i>Red Beans</i>	-	-	-
Kacang Panjang/ <i>Long Beans</i>	61 085	51 477	27 777
Kangkung/ <i>Water Spinach</i>	2 772	7 337	21 926
Kembang Kol/ <i>Cauliflower</i>	83 706	111 865	84 214
Kentang/ <i>Potato</i>	68 088	47 886	20 651

Lanjutan Tabel/Continued Table 5.1.4

Jenis Tanaman Kind of Plants	2018	2019	2020*
(1)	(2)	(3)	(4)
Sayuran/Vegetables:			
Ketimun/ Cucumber	250 373	83 797	37 376
Kubis/ Cabbage	78 808	251 212	134 326
Labu Siam/ Chayote	-	134 764	65 014
Lobak/ Radish	-	2 042	1 784
Paprika/ Bell Pepper	-	-	-
Petsai/Sawi/ Chinese Cabbage/mustard green	87 942	147 598	93 835
Terung/ Eggplant	335 198	332 499	220 770
Tomat/ Tomato	499 336	530 985	250 130
Wortel/ Carrot	98 373	110 702	44 141
Buah-buahan/Fruits:			
Blewah/ Blewah	-	-	-
Melon/ Melon	-	2 095	12 050
Semangka/ Watermelon	40 412	80 950	50 907
Stroberi/ Strawberry	-	-	-

Sumber/Source: BPS, Statistik Pertanian Hortikultura SPH-SBS/BPS-Statistics Indonesia, Agricultural Statistic for Horticulture SPH-SBS

Tabel
Table 5.1.5

Luas Panen Tanaman Biofarmaka Menurut Kecamatan dan Jenis Tanaman di Kabupaten Agam (m²), 2019 dan 2020
Harvested Area of Medicinal Plants by Subdistrict and Kind of Plant in Agam Regency (m²), 2019 and 2020

Kecamatan Subdistrict	Jahe Ginger		Kapulaga Java Cardamon	
	2019	2020*	2019	2020*
(1)	(2)	(3)	(4)	(5)
Tanjung Mutiara	-	-	-	-
Lubuk Basung	10 220	16 209	-	-
Ampek Nagari	10 110	18 471	-	-
Tanjung Raya	10 383	22 000	19 050	31 000
Matur	-	-	-	-
IV Koto	-	35 100	-	-
Malalak	-	-	-	-
Banuhampu	-	-	-	-
Sungai Pua	-	-	-	-
Ampek Angkek	1 501	375	820	385
Canduang	21 100	33 080	-	-
Baso	15 600	14 314	8 650	19 570
Tilatang Kamang	17 800	25 000	17 600	19 200
Kamang Magek	-	4 000	12 250	6 000
Palembayan	103 500	30 660	-	-
Palupuh	7 100	41 400	7 650	36 950
Kabupaten Agam	197 314	240 609	66 020	113 105

Lanjutan Tabel/*Continued Table* 5.1.5

Kecamatan Subdistrict	Keji Beling Verbenacea		Kunyit Turmeric	
	2019	2020 ^x	Turmeric	2020 ^x
(1)	(6)	(7)	(8)	(9)
Tanjung Mutiara	-	-	11 250	10 450
Lubuk Basung	-	-	6 910	14 588
Ampek Nagari	-	-	-	4 603
Tanjung Raya	-	-	10 597	12 000
Matur	-	-	-	-
IV Koto	-	-	-	-
Malalak	-	-	-	-
Banuhampu	-	-	-	-
Sungai Pua	-	-	-	-
Ampek Angkek	-	-	-	-
Canduang	-	-	9 800	24 580
Baso	3 000	25 550	15 300	16 770
Tilatang Kamang	-	-	39 000	35 300
Kamang Magek	-	-	-	4 000
Palembayan	-	-	-	-
Palupuh	-	-	10 200	86 200
Kabupaten Agam	3 000	25 550	103 057	208 491

Lanjutan Tabel/*Continued Table 5.1.5*

Kecamatan Subdistrict	Laos/Lengkuas Galanga		Temulawak Java Turmeric	
	2019	2020 ^x	Turmeric	2020 ^x
(1)	(10)	(11)	(12)	(13)
Tanjung Mutiara	8 550	4 150	-	-
Lubuk Basung	10 110	11 040	-	-
Ampek Nagari	15 200	13 035	-	-
Tanjung Raya	10 390	9 500	-	-
Matur	-	-	-	-
IV Koto	-	-	-	-
Malalak	-	-	-	-
Banuhampu	-	-	-	-
Sungai Pua	-	-	-	-
Ampek Angkek	-	-	-	-
Canduang	14 360	24 690	-	-
Baso	14 221	15 919	10 700	21 875
Tilatang Kamang	12 900	6 760	-	-
Kamang Magek	-	7 000	-	-
Palembayan	-	-	-	-
Palupuh	-	-	-	-
Kabupaten Agam	85 731	92 094	10 700	21 875

Sumber/*Source*: BPS, Statistik Pertanian Hortikultura SPH-TBF/*BPS-Statistics Indonesia, Agricultural Statistic for Horticulture SPH-TBF*

Tabel
Table 5.1.6

Produksi Tanaman Biofarmaka Menurut Kecamatan dan Jenis Tanaman di Kabupaten Agam (kg), 2019 and 2020
Production of Medicinal Plants by Subdistrict and Kind of Plant in Agam Regency (kg), 2019 and 2020

Kecamatan Subdistrict	Jahe Ginger		Kapulaga Java Cardamon	
	2019	2020*	2019	2020*
(1)	(2)	(3)	(4)	(5)
Tanjung Mutiara	-	-	-	-
Lubuk Basung	59 888	117 163	-	-
Ampek Nagari	72 983	173 225	-	-
Tanjung Raya	71 053	117 950	17 269	181 350
Matur	-	-	-	-
IV Koto	-	14 000	-	-
Malalak	-	-	-	-
Banuhampu	-	-	-	-
Sungai Pua	-	-	-	-
Ampek Angkek	10 960	2 381	1 210	751
Canduang	192 648	260 987	-	-
Baso	204 905	154 460	73 717	65 341
Tilatang Kamang	218 074	265 862	43 749	48 393
Kamang Magek	-	19 490	22 468	18 810
Palembayan	569 515	203 098	-	-
Palupuh	69 754	252 702	28 765	90 897
Kabupaten Agam	1 469 780	1 581 318	187 178	405 542

Lanjutan Tabel/Continued Table 5.1.6

Kecamatan Subdistrict	Keji Beling Verbenacea		Kunyit Turmeric	
	2019	2020*	Turmeric	2020*
(1)	(6)	(7)	(8)	(9)
Tanjung Mutiara	-	-	44 385	51 339
Lubuk Basung	-	-	15 326	36 149
Ampek Nagari	-	-	-	15 552
Tanjung Raya	-	-	42 495	49 400
Matur	-	-	-	-
IV Koto	-	-	-	-
Malalak	-	-	-	-
Banuhampu	-	-	-	-
Sungai Pua	-	-	-	-
Ampek Angkek	-	-	-	-
Canduang	-	-	109 569	198 384
Baso	138 718	156 925	115 955	116 796
Tilatang Kamang	-	-	355 015	259 881
Kamang Magek	-	-	-	17 900
Palembayan	-	-	-	-
Palupuh	-	-	93 183	540 528
Kabupaten Agam	138 718	156 925	775 928	1 285 929

Kecamatan Subdistrict	Laos/Lengkuas Galanga		Temulawak Java Turmeric	
	2019	2020 ^x	Turmeric	2020 ^x
(1)	(10)	(11)	(12)	(13)
Tanjung Mutiara	73 455	37 573	-	-
Lubuk Basung	64 757	98 521	-	-
Ampek Nagari	123 513	112 996	-	-
Tanjung Raya	95 902	65 980	-	-
Matur	-	-	-	-
IV Koto	-	-	-	-
Malalak	-	-	-	-
Banuhampu	-	-	-	-
Sungai Pua	-	-	-	-
Ampek Angkek	-	-	-	-
Canduang	152 805	214 040	-	-
Baso	248 162	237 847	249 792	115 595
Tilatang Kamang	198 474	190 344	-	-
Kamang Magek	-	42 300	-	-
Palembayan	-	-	-	-
Palupuh	-	-	-	-
Kabupaten Agam	957 068	999 601	249 792	115 595

Sumber/Source: BPS, Statistik Pertanian Hortikultura SPH-TBF/BPS-Statistics Indonesia, Agricultural Statistic for Horticulture SPH-TBF

Tabel
Table 5.1.7**Luas Panen Tanaman Biofarmaka Menurut Jenis Tanaman
di Kabupaten Agam (m²), 2018–2020**
**Harvested Area of Medicinal Plants by Kind of Plant in Agam
Regency (m²), 2018–2020**

Jenis Tanaman Kind of Plants	2018	2019	2020 ^x
(1)	(2)	(3)	(4)
Dlingo/Dringo/ <i>Calamus</i>	-	-	-
Jahe/ <i>Ginger</i>	142 430	197 314	240 609
Kapulaga/ <i>Java Cardamom</i>	54 160	66 020	113 105
Keji Beling/ <i>Verbenaceae</i>	6 400	3 000	25 550
Kencur/ <i>East Indian Galangal</i>	-	-	-
Kunyit/ <i>Turmeric</i>	94 400	103 057	208 491
Laos/Lengkuas/ <i>Galanga</i>	84 400	85 731	92 094
Lempuyang/ <i>Zingiber Aromaticum</i>	-	-	-
Lidah Buaya/ <i>Aloevera</i>	-	-	-
Mahkota Dewa/ <i>Phaleria Macrocarpa</i>	-	-	-
Mengkudu/Pace/ <i>Indian Mulberry</i>	-	-	-
Sambiloto/ <i>King of Bitter</i>	-	-	-
Temuireng/ <i>Black Turmeric</i>	-	-	-
Temukunci/ <i>Chinese Keys</i>	-	-	-
Temulawak/ <i>Java Turmeric</i>	16 400	10 700	21 875

Sumber/Source: BPS, Statistik Pertanian Hortikultura SPH-TBF/BPS-Statistics Indonesia, Agricultural Statistic for Horticulture SPH-TBF

Tabel 5.1.8 **Produksi Tanaman Biofarmaka Menurut Jenis Tanaman di Kabupaten Agam (kg), 2018–2020**
Production of Medicinal Plants by Kind of Plant in Agam Regency (kg), 2018–2020

Jenis Tanaman <i>Kind of Plants</i>	2018	2019	2020*
(1)	(2)	(3)	(4)
Dlingo/Dringo/ <i>Calamus</i>	-	-	-
Jahe/ <i>Ginger</i>	1 228 431	1 469 780	1 581 318
Kapulaga/ <i>Java Cardamom</i>	178 207	187 178	405 542
Keji Beling/ <i>Verbenaceae</i>	36 622	138 718	156 925
Kencur/ <i>East Indian Galangal</i>	-	-	-
Kunyit/ <i>Turmeric</i>	593 574	775 928	1 285 929
Laos/Lengkuas/ <i>Galanga</i>	861 960	957 068	999 601
Lempuyang/ <i>Zingiber Aromaticum</i>	-	-	-
Lidah Buaya/ <i>Aloevera</i>	-	-	-
Mahkota Dewa/ <i>Phaleria Macrocarpa</i>	-	-	-
Mengkudu/Pace/ <i>Indian Mulberry</i>	-	-	-
Sambiloto/ <i>King of Bitter</i>	-	-	-
Temuireng/ <i>Black Turmeric</i>	-	-	-
Temukunci/ <i>Chinese Keys</i>	-	-	-
Temulawak/ <i>Java Turmeric</i>	154 905	249 792	115 595

Sumber/Source: BPS, Statistik Pertanian Hortikultura SPH-TBF/BPS-Statistics Indonesia, Agricultural Statistic for Horticulture SPH-TBF

Tabel
Table 5.1.9**Produksi Buah-buahan Menurut Kecamatan dan Jenis
Tanaman di Kabupaten Agam (kuintal), 2019 and 2020**
*Production of Fruits by Subdistrict and Kind of Plant in
Agam Regency (kuintal), 2019 and 2020*

Kecamatan Subdistrict	Mangga Mango		Durian Durian	
	2019	2020*	2019	2020*
(1)	(2)	(3)	(4)	(5)
Tanjung Mutiara	635	747	450	2 589
Lubuk Basung	121	2 398	70 604	108 171
Ampek Nagari	-	-	45 762	-
Tanjung Raya	184	841	19 351	72 799
Matur	-	-	1 272	321
IV Koto	-	-	1 231	23 197
Malalak	-	73	228	19 988
Banuhampu	-	-	-	-
Sungai Pua	-	-	-	-
Ampek Angkek	-	-	241	533
Canduang	-	569	228	3 890
Baso	2 027	2 306	8 757	9 559
Tilatang Kamang	-	-	2 280	822
Kamang Magek	-	-	8 344	19 456
Palembayan	-	-	8 816	306 476
Palupuh	-	-	10 640	13 832
Kabupaten Agam	2 967	6 934	178 204	581 633

Lanjutan Tabel/*Continued Table* 5.1.9

Kecamatan Subdistrict	Jeruk Siam Orange/Tangerine		Pisang Banana	
	2019	2020*	2019	2020*
(1)	(6)	(7)	(8)	(9)
Tanjung Mutiara	266	1 166	1 294	5 432
Lubuk Basung	1 989	43 660	5 883	20 055
Ampek Nagari	39 581	47 198	179 608	318 531
Tanjung Raya	512	1 877	2 087	1 980
Matur	10 455	21 038	812	4 116
IV Koto	4 530	34 013	46 864	64 032
Malalak	500	144	1 344	1 947
Banuhampu	-	-	257	633
Sungai Pua	2 295	5 287	476	84
Ampek Angkek	3 570	2 152	1 556	1 692
Canduang	24 310	36 754	7 644	13 678
Baso	101 108	15 561	18 722	21 484
Tilatang Kamang	25 670	12 072	2 036	5 964
Kamang Magek	63 393	74 970	2 576	4 200
Palembayan	160	160	35 018	41 204
Palupuh	17 850	29 325	13 876	20 160
Kabupaten Agam	296 189	325 377	320 053	525 192

Lanjutan Tabel/*Continued Table* 5.1.9

Kecamatan Subdistrict	Pepaya Papaya		Salak Snakefruit	
	2019	2020*	2019	2020*
(1)	(10)	(11)	(12)	(13)
Tanjung Mutiara	2 244	3 317	-	-
Lubuk Basung	511	4 020	-	-
Ampek Nagari	-	660	-	-
Tanjung Raya	61	441	-	-
Matur	310	340	-	-
IV Koto	726	831	-	-
Malalak	1 407	1 820	-	-
Banuhampu	116	34	-	-
Sungai Pua	126	-	-	-
Ampek Angkek	240	284	-	-
Canduang	865	4 570	-	-
Baso	4 246	3 991	-	-
Tilatang Kamang	428	704	-	-
Kamang Magek	67	-	-	-
Palembayan	1 710	1 808	-	-
Palupuh	-	-	7	31
Kabupaten Agam	13 057	22 820	7	31

Lanjutan Tabel/*Continued Table* 5.1.9

Kecamatan Subdistrict	Alpukat Avocado		Manggis Mangosteen	
	2019	2020*	2019	2020*
(1)	(10)	(11)	(12)	(13)
Tanjung Mutiara	770	3 075	30	1 174
Lubuk Basung	242	3 260	2 100	15 517
Ampek Nagari	-	55	1 548	908
Tanjung Raya	10 132	12 610	588	1 913
Matur	3 000	5 800	576	672
IV Koto	13 500	35 596	-	-
Malalak	600	2 174	30	1 250
Banuhampu	838	2 912	-	-
Sungai Pua	804	1 815	-	-
Ampek Angkek	2 394	3 570	-	-
Canduang	3 865	11 438	-	696
Baso	10 170	11 023	1 099	11 614
Tilatang Kamang	2 765	1 480	120	330
Kamang Magek	25 371	28 024	6 300	6 660
Palembayan	600	600	420	40 288
Palupuh	5 000	9 000	1 320	4 800
Kabupaten Agam	80 051	132 432	14 131	85 822

Lanjutan Tabel/Continued Table 5.1.9

Kecamatan Subdistrict	Nangka/Cempedak Jackfruit		Jambu Biji Guava	
	2019	2020*	2019	2020*
(1)	(14)	(15)	(16)	(17)
Tanjung Mutiara	3 475	4 553	355	1 650
Lubuk Basung	143	3 958	155	540
Ampek Nagari	-	-	-	68
Tanjung Raya	-	130	-	91
Matur	-	-	-	-
IV Koto	-	-	-	-
Malalak	524	406	-	226
Banuhampu	-	-	-	-
Sungai Pua	17	18	16	5
Ampek Angkek	464	751	210	280
Canduang	-	-	225	992
Baso	3 759	2 617	1 687	1 138
Tilatang Kamang	53	1 635	-	-
Kamang Magek	-	-	-	-
Palembayan	-	-	-	-
Palupuh	85	148	-	-
Kabupaten Agam	8 520	14 216	2 648	4 990

Lanjutan Tabel/Continued Table 5.1.9

Kecamatan Subdistrict	Sawo Sawo		Sirsak Soursop	
	2019	2020*	2019	2020*
(1)	(18)	(19)	(20)	(21)
Tanjung Mutiara	73	70	835	2 810
Lubuk Basung	1 850	1 214	380	748
Ampek Nagari	-	-	-	-
Tanjung Raya	337	678	-	24
Matur	-	-	-	-
IV Koto	-	-	-	-
Malalak	-	-	-	-
Banuhampu	5	10	-	-
Sungai Pua	-	-	66	22
Ampek Angkek	-	-	-	-
Canduang	135	418	-	-
Baso	1 185	1 129	91	142
Tilatang Kamang	40	125	72	350
Kamang Magek	-	-	5	5
Palembayan	-	-	384	414
Palupuh	-	800	170	215
Kabupaten Agam	3 625	4 444	2 003	4 730

Sumber/Source: BPS, Statistik Pertanian Hortikultura SPH-BST/BPS-Statistics Indonesia, Agricultural Statistic for Horticulture SPH-BST

Tabel
Table 5.1.10**Produksi Buah-Buahan dan Sayuran Tahunan Menurut Jenis Tanaman di Kabupaten Agam (kuintal), 2018–2020**
Production of Annual Fruits and Vegetables by Kind of Plant in Agam Regency (quintal), 2018–2020

Jenis Tanaman <i>Kind of Plants</i>	2018	2019	2020
(1)	(2)	(3)	(4)
Buah–Buahan/Fruits:			
Alpukat/ <i>Avocado</i>	46 002	80 051	132 432
Belimbing/ <i>Star Fruit</i>	144	258	2 153
Duku/Langsar/Kokosan/ <i>Duku</i>	46	85	907
Durian/ <i>Durian</i>	165 865	178 204	581 633
Jambu Air/ <i>Water Apple</i>	1 014	1 962	4 163
Jambu Biji/ <i>Guava</i>	1 653	2 648	4 990
Jeruk Besar/ <i>Pomelo</i>	786	355	3 811
Jeruk Siam/Keprok/ <i>Orange/Tangerine</i>	137 104	296 189	325 377
Mangga/ <i>Mango</i>	1 145	2 967	6 934
Manggis/ <i>Mangosteen</i>	62 250	14 131	85 822
Markisa/Konyal/ <i>Passion fruit</i>	664	673	1 766
Nangka/Cempedak/ <i>Jackfruit</i>	2 808	8 520	14 216
Nenas/ <i>Pineapple</i>	112	130	506
Pepaya/ <i>Papaya</i>	6 869	13 057	22 820
Pisang/ <i>Banana</i>	95 665	320 053	525 192
Rambutan/ <i>Rambutan</i>	39	460	10 695
Salak/ <i>Snakefruit</i>	34	7	31
Sawo/ Sapodilla/ <i>Sawo</i>	3 643	3 625	4 444
Sirsak/ <i>Soursop</i>	2 031	2 003	4 730

Lanjutan Tabel/*Continued Table* 5.1.10

Jenis Tanaman <i>Kind of Plants</i>	2018	2019	2020
(1)	(2)	(3)	(4)
Sayur Tahunan/Vegetables:			
Jengkol/ <i>Jengkol</i>	452	1 995	11 543
Melinjo/ <i>Gnetum/Melinjo</i>	105	145	604
Petai/ <i>Twisted Cluster Bean</i>	2 545	23 834	71 871
Sukun/ <i>Breadfruit</i>	662	1 072	3 220

Sumber/*Source*: BPS, Statistik Pertanian Hortikultura SPH-BST/*BPS-Statistics Indonesia, Agricultural Statistic for Horticulture SPH-BST*

5.2 PERKEBUNAN ESTATE CROPS

Tabel 5.2.1 Luas Areal Tanaman Perkebunan Menurut Kecamatan dan Jenis Tanaman di Kabupaten Agam (ha), 2019 dan 2020
Planted Area of Estate Crops by Subdistrict and Type of Crops in Agam Regency (ha), 2019 and 2020

Kecamatan Subdistrict	Kelapa Sawit/Oil Palm		Kelapa/Coconut	
	2019	2020	2019	2020
(1)	(2)	(3)	(4)	(5)
Tanjung Mutiara	4 891,00	4 882,00	3 831,00	3 829,00
Lubuk Basung	6 965,00	6 958,00	5 600,00	5 578,00
Ampek Nagari	6 096,00	6 093,00	215,00	210,00
Tanjung Raya	38,00	37,00	152,00	153,00
Matur	-	-	-	-
IV Koto	-	-	16,00	18,00
Malalak	50,00	54,00	123,00	123,00
Banuhampu	-	-	-	-
Sungai Pua	-	-	-	-
Ampek Angkek	-	-	8,50	8,00
Canduang	-	-	-	-
Baso	-	-	35,00	35,00
Tilatang Kamang	-	-	31,00	30,00
Kamang Magek	-	-	14,00	8,00
Palembaran	1 963,00	1 939,00	245,50	243,00
Palupuh	46,00	41,00	66,00	64,00
Kabupaten Agam	20 049,00	20 004,00	10 337,00	10 229,00

Lanjutan Tabel/*Continued Table* 5.2.1

Kecamatan Subdistrict	Karet/Rubber		Kopi/Coffee	
	2019	2020	2019	2020
(1)	(6)	(7)	(8)	(9)
Tanjung Mutiara	-	-	-	-
Lubuk Basung	-	-	5,00	13,00
Ampek Nagari	730,00	731,00	15,00	17,00
Tanjung Raya	105,00	105,00	308,00	332,00
Matur	-	-	230,00	440,00
IV Koto	-	-	155,00	162,00
Malalak	245,00	246,00	182,00	239,00
Banuhampu	-	-	8,00	12,00
Sungai Pua	-	-	3,00	3,00
Ampek Angkek	-	-	13,00	13,00
Canduang	-	-	19,00	468,00
Baso	-	-	66,00	78,00
Tilatang Kamang	11,00	12,00	45,00	46,00
Kamang Magek	-	-	21,00	27,00
Palembaran	177,00	179,00	58,00	60,00
Palupuh	771,00	773,00	138,00	165,00
Kabupaten Agam	2 039,00	2 046,00	1 266,00	2 075,00

Lanjutan Tabel/Continued Table 5.2.1

Kecamatan Subdistrict	Kakao/Cocoa		Tebu/Sugarcane	
	2019	2020	2019	2020
(1)	(10)	(11)	(12)	(13)
Tanjung Mutiara	358,00	348,00	-	-
Lubuk Basung	1 023,00	998,00	-	-
Ampek Nagari	294,00	294,00	-	-
Tanjung Raya	511,00	491,00	-	-
Matur	46,00	43,00	763,00	1 825,00
IV Koto	125,00	125,00	390,00	390,00
Malalak	359,00	355,00	-	-
Banuhampu	25,00	30,00	-	-
Sungai Pua	27,00	27,00	30,00	-
Ampek Angkek	12,00	12,00	-	-
Canduang	18,00	18,00	1 075,00	1 060,00
Baso	390,00	387,00	12,00	16,00
Tilatang Kamang	145,00	145,00	-	-
Kamang Magek	294,00	266,00	1,50	2,00
Palembayan	306,00	306,00	203,00	206,00
Palupuh	631,00	518,00	12,00	12,00
Kabupaten Agam	4 563,50	4 362,50	2 486,50	3 511,00

Lanjutan Tabel/Continued Table 5.2.1

Kecamatan Subdistrict	Pinang/Areca Nut		Tembakau/Tobacco	
	2019	2020	2019	2020
(1)	(14)	(15)	(16)	(17)
Tanjung Mutiara	590,00	599,00	-	-
Lubuk Basung	1 561,00	1 567,00	-	-
Ampek Nagari	216,00	228,00	-	-
Tanjung Raya	37,00	52,00	-	-
Matur	8,00	10,00	-	-
IV Koto	-	-	-	-
Malalak	-	134,00	-	-
Banuhampu	-	-	-	-
Sungai Pua	9,00	9,00	-	-
Ampek Angkek	7,00	9,00	-	-
Canduang	-	-	11,00	13,00
Baso	46,00	56,00	18,00	20,00
Tilatang Kamang	9,00	15,00	-	-
Kamang Magek	6,00	15,00	3,00	4,00
Palembayan	721,00	740,00	14,00	24,00
Palupuh	50,00	50,00	-	-
Kabupaten Agam	3 260,00	3 484,00	56,00	61,00

Lanjutan Tabel/Continued Table 5.2.1

Kecamatan Subdistrict	Cengkeh/Clove		Kulit Manis/Cinnamon	
	2019	2020	2019	2020
(1)	(18)	(19)	(20)	(21)
Tanjung Mutiara	88,00	90,00	3,00	3,00
Lubuk Basung	26,00	47,00	23,00	33,00
Ampek Nagari	114,00	128,00	23,00	26,00
Tanjung Raya	116,00	168,00	731,00	685,00
Matur	27,00	28,00	274,00	239,00
IV Koto	-	-	385,00	385,00
Malalak	-	24,00	3 558,00	3 559,00
Banuhampu	-	-	62,00	38,00
Sungai Pua	-	-	2,00	2,00
Ampek Angkek	-	-	8,00	8,00
Canduang	-	-	68,00	116,00
Baso	-	101,00	70,00	72,00
Tilatang Kamang	41,00	44,00	51,00	57,00
Kamang Magek	23,50	28,00	64,00	65,00
Palembayan	219,50	221,00	829,00	830,00
Palupuh	44,00	46,00	234,00	240,00
Kabupaten Agam	699,00	924,00	6 385,00	6 358,00

Lanjutan Tabel/*Continued Table* 5.2.1

Kecamatan Subdistrict	Gardamunggu/Gardamon		Kemiri/Candlenut	
	2019	2020	2019	2020
(1)	(22)	(23)	(24)	(25)
Tanjung Mutiara	1,00	1,00	-	-
Lubuk Basung	-	-	-	-
Ampek Nagari	-	-	-	-
Tanjung Raya	13,00	8,00	47,00	47,00
Matur	2,00	3,00	-	-
IV Koto	-	-	-	-
Malalak	43,00	53,00	-	-
Banuhampu	-	-	-	-
Sungai Pua	-	-	-	-
Ampek Angkek	-	-	-	-
Canduang	-	-	-	-
Baso	-	-	21,00	27,00
Tilatang Kamang	8,50	9,00	-	-
Kamang Magek	8,00	12,00	6,00	6,00
Palembayan	38,00	46,00	67,00	67,00
Palupuh	89,00	92,00	-	-
Kabupaten Agam	202,50	233,50	141,00	147,00

Lanjutan Tabel/*Continued Table* 5.2.1

Kecamatan Subdistrict	Pala/Nutmeg		Gambir/Gambir	
	2019	2020	2019	2020
(1)	(26)	(27)	(28)	(29)
Tanjung Mutiara	17,00	22,00	-	-
Lubuk Basung	-	-	-	-
Ampek Nagari	40,00	47,00	-	-
Tanjung Raya	597,00	546,00	-	-
Matur	1,00	1,00	-	-
IV Koto	-	-	-	-
Malalak	47,00	55,00	-	-
Banuhampu	-	-	-	-
Sungai Pua	-	-	-	-
Ampek Angkek	-	-	-	-
Canduang	-	-	-	-
Baso	-	-	-	-
Tilatang Kamang	-	-	-	-
Kamang Magek	25,00	27,00	-	-
Palembayan	22,00	33,00	-	-
Palupuh	-	40,00	986,00	831,00
Kabupaten Agam	749,00	771,00	986,00	831,00

Lanjutan Tabel/Continued Table 5.2.1

Kecamatan Subdistrict	Enau/Palm	
	2019	2020
(1)	(30)	(31)
Tanjung Mutiara	-	-
Lubuk Basung	-	-
Ampek Nagari	-	-
Tanjung Raya	-	-
Matur	26,00	26,00
IV Koto	-	-
Malalak	-	-
Banuhampu	-	-
Sungai Pua	-	-
Ampek Angkek	-	-
Canduang	-	-
Baso	-	-
Tilatang Kamang	12,00	18,00
Kamang Magek	-	-
Palembayan	-	-
Palupuh	-	-
Kabupaten Agam	38,00	44,00

Sumber/Source: Dinas Pertanian Kabupaten Agam/Department of Agriculture Agam Regency

Tabel
Table 5.2.2

**Produksi Perkebunan Menurut Kecamatan dan Jenis
Tanaman di Kabupaten Agam (ton), 2019 dan 2020**
*Production of Estate by Subdistrict and Type of Crops in
Agam Regency (ton), 2019 and 2020*

Kecamatan Subdistrict	Kelapa Sawit/Oil Palm		Kelapa/Coconut	
	2019	2020	2019	2020
(1)	(2)	(3)	(4)	(5)
Tanjung Mutiara	9 445,90	4 952,20	4 989,00	4 484,97
Lubuk Basung	7 864,20	7 742,27	7 804,00	7 479,82
Ampek Nagari	5 744,30	5 637,20	196,05	1,84
Tanjung Raya	79,68	43,79	222,60	19,86
Matur	-	-	-	-
IV Koto	-	-	12,80	1,67
Malalak	62,90	59,31	40,94	507,00
Banuhampu	-	-	-	-
Sungai Pua	-	-	-	-
Ampek Angkek	-	-	4,6	0,88
Canduang	-	-	-	-
Baso	-	-	56,1	4,59
Tilatang Kamang	-	-	8,7	1,27
Kamang Magek	-	-	21	1,03
Palembayan	1 314,90	1 190,16	277,8	28,54
Palupuh	8,16	12,46	77,8	7,80
Kabupaten Agam	24 547,16	19 637,38	13 712,12	12 855,54

Lanjutan Tabel/Continued Table 5.2.2

Kecamatan Subdistrict	Karet/Rubber		Kopi/Coffee	
	2019	2020	2019	2020
(1)	(6)	(7)	(8)	(9)
Tanjung Mutiara	-	-	-	-
Lubuk Basung	-	-	6,70	7,9
Ampek Nagari	10,29	116,64	12,70	14,9
Tanjung Raya	63,19	146,00	371,00	404,00
Matur	-	-	245,90	297,00
IV Koto	-	-	75,60	86,19
Malalak	232,12	277,00	92,70	308,00
Banuhampu	-	-	15,20	16,60
Sungai Pua	-	-	1,00	1,00
Ampek Angkek	-	-	5,50	7,60
Canduang	-	-	1,81	161,00
Baso	-	-	42,50	105,00
Tilatang Kamang	7,12	8,00	40,50	42,90
Kamang Magek	-	-	2,40	8,30
Palembayan	219,80	269,00	4,84	7,00
Palupuh	437,90	446,00	40,54	69,30
Kabupaten Agam	1 989,88	2 312,329	958,89	1 536,60

Lanjutan Tabel/Continued Table 5.2.2

Kecamatan Subdistrict	Kakao/Cocoa		Tebu/Sugarcane	
	2019	2020	2019	2020
(1)	(10)	(11)	(12)	(13)
Tanjung Mutiara	379,95	431,00	-	-
Lubuk Basung	829,40	854,00	-	-
Ampek Nagari	385,50	447,00	-	-
Tanjung Raya	395,20	463,60	-	-
Matur	36,87	41,70	112,10	1 430,00
IV Koto	168,80	170,20	67,60	99,00
Malalak	188,10	224,80	-	-
Banuhampu	1,60	51,90	-	-
Sungai Pua	13,20	22,40	-	-
Ampek Angkek	10,80	13,60	-	-
Canduang	1,32	1,80	509,63	1 221,00
Baso	400,30	469,00	12,00	16,00
Tilatang Kamang	104,00	120,00	-	-
Kamang Magek	1,87	2,48	8,00	0,12
Palembayan	289,60	387,45	0,88	84,70
Palupuh	278,10	372,00	1,40	3,40
Kabupaten Agam	5 407,76	4 094,25	711,61	2 769,46

Lanjutan Tabel/Continued Table 5.2.2

Kecamatan Subdistrict	Pinang/Areca Nut		Tembakau/Tobacco	
	2019	2020	2019	2020
(1)	(14)	(15)	(16)	(17)
Tanjung Mutiara	931,52	998,76	-	-
Lubuk Basung	1 392,10	1 439,93	-	-
Ampek Nagari	83,42	101,89	-	-
Tanjung Raya	36,70	46,00	-	-
Matur	3,70	4,60	-	-
IV Koto	-	-	-	-
Malalak	-	141,60	-	-
Banuhampu	-	-	-	-
Sungai Pua	6,93	7,10	-	-
Ampek Angkek	2,50	3,06	-	-
Canduang	-	-	9,30	11,76
Baso	22,80	30,50	3,20	13,68
Tilatang Kamang	11,07	17,92	-	-
Kamang Magek	2,62	6,37	20,00	37,50
Palembayan	1 000,30	1 178,17	14,00	115,00
Palupuh	40,81	51,12	-	-
Kabupaten Agam	3 534,47	4 027,06	46,50	177,94

Lanjutan Tabel/Continued Table 5.2.2

Kecamatan Subdistrict	Cengkeh/Clove		Kulit Manis/Cinnamon	
	2019	2020	2019	2020
(1)	(18)	(19)	(20)	(21)
Tanjung Mutiara	14,41	26,64	5,76	5,90
Lubuk Basung	5,59	11,90	30,27	36,70
Ampek Nagari	18,98	32,90	29,07	38,40
Tanjung Raya	62,70	82,80	899,40	777,50
Matur	18,99	33,50	180,90	177,20
IV Koto	-	-	257,30	503,30
Malalak	-	-	19 760,00	27 033,00
Banuhampu	-	-	82,84	76,90
Sungai Pua	-	-	-	-
Ampek Angkek	-	-	-	-
Canduang	-	-	17,58	41,90
Baso	-	62,00	75,12	82,40
Tilatang Kamang	59,04	69,70	64,19	92,70
Kamang Magek	9,57	15,00	9,04	14,50
Palembayan	72,00	99,30	1 349,00	1 554,40
Palupuh	8,58	10,00	45,32	79,80
Kabupaten Agam	269,85	448,29	22 805,79	30 514,50

Lanjutan Tabel/Continued Table 5.2.2

Kecamatan Subdistrict	Gardamunggu/Gardamon		Kemiri/Candlenut	
	2019	2020	2019	2020
(1)	(22)	(23)	(24)	(25)
Tanjung Mutiara	0,38	0,42	-	-
Lubuk Basung	-	-	-	-
Ampek Nagari	-	-	-	-
Tanjung Raya	14,90	19,10	135,50	140,50
Matur	3,20	3,90	-	-
IV Koto	-	-	-	-
Malalak	27,90	34,20	-	-
Banuhampu	-	-	-	-
Sungai Pua	-	-	-	-
Ampek Angkek	-	-	-	-
Canduang	-	-	-	-
Baso	-	-	11,00	15,60
Tilatang Kamang	5,10	5,40	-	-
Kamang Magek	3,60	7,50	3,30	3,40
Palembayan	11,00	61,20	21,15	31,30
Palupuh	57,20	62,60	-	-
Kabupaten Agam	122,90	194,25	170,95	190,74

Lanjutan Tabel/*Continued Table 5.2.2*

Kecamatan Subdistrict	Pala/Nutmeg		Gambir/Gambir	
	2019	2020	2019	2020
(1)	(26)	(27)	(28)	(29)
Tanjung Mutiara	4,73	6,25	-	-
Lubuk Basung	-	-	-	-
Ampek Nagari	7,29	12,20	-	-
Tanjung Raya	320,49	378,30	-	-
Matur	0,46	0,49	-	-
IV Koto	-	-	-	-
Malalak	28,50	33,90	-	-
Banuhampu	-	-	-	-
Sungai Pua	-	-	-	-
Ampek Angkek	-	-	-	-
Canduang	-	-	-	-
Baso	-	-	-	-
Tilatang Kamang	-	-	-	-
Kamang Magek	7,64	9,30	-	-
Palembayan	6,80	10,80	-	-
Palupuh	-	-	207,00	59,20
Kabupaten Agam	375,91	451,22	207,00	59,20

Lanjutan Tabel/*Continued Table 5.2.2*

Kecamatan Subdistrict	Enau/Palm	
	2019	2020
(1)	(30)	(31)
Tanjung Mutiara	-	-
Lubuk Basung	-	-
Ampek Nagari	-	-
Tanjung Raya	-	-
Matur	21,29	25,90
IV Koto	-	-
Malalak	-	-
Banuhampu	-	-
Sungai Pua	-	-
Ampek Angkek	-	-
Canduang	-	-
Baso	-	-
Tilatang Kamang	11,54	18,40
Kamang Magek	-	-
Palembayan	-	-
Palupuh	-	-
Kabupaten Agam	32,83	44,32

Sumber/*Source*: Dinas Pertanian Kabupaten Agam/*Department of Agriculture Agam Regency*

5.3 TANAMAN PANGAN FOOD CROPS

Tabel 5.3.1 Luas Panen, Produksi dan Produktivitas Padi Sawah Menurut Kecamatan di Kabupaten Agam (ha), 2019 dan 2020
Harvested Area, Production, and Productivity of Wet Rice Field by Subdistricts in Agam Regency (ha), 2019 and 2020

Kecamatan Subdistrict	2019			2020		
	Luas Panen (ha) Harvested Area (ha)	Produksi (ton) Production (ton)	Produktivitas (ha/ton) Productivity (ha/ton)	Luas Panen (ha) Harvested Area (ha)	Produksi (ton) Production (ton)	Produktivitas (ha/ton) Productivity (ha/ton)
(1)	(2)	(3)	(4)	(5)	(6)	(7)
Tanjung Mutiara	3 551	19 023	5,36	2 757	14 935	5,42
Lubuk Basung	12 219	70 528	5,77	12 637	72 624	5,75
Ampek Nagari	4 965	26 064	5,25	3 966	20 811	5,25
Tanjung Raya	7 282	38 303	5,26	6 680	35 920	5,38
Matur	4 827	25 616	5,31	3 696	19 615	5,31
IV Koto	3 492	17 901	5,13	3 371	17 284	5,13
Malalak	2 794	15 360	5,50	2 613	14 364	5,50
Banuhampu	1 425	9 457	6,64	2 319	14 254	6,20
Sungai Pua	2 373	15 218	6,41	1 878	10 962	6,00
Ampek Angkek	3 511	22 243	6,34	3 984	25 166	6,33
Canduang	3 885	25 434	6,55	3 778	24 166	6,40
Baso	4 129	26 492	6,42	4 815	30 896	6,42
Tilatang Kamang	5 183	33 483	6,46	5 848	37 583	6,43
Kamang Magek	4 632	29 983	6,47	5 361	34 641	6,47
Palembayan	3 915	21 511	5,49	8 113	44 476	5,49
Palupuh	3 808	20 212	5,31	2 951	15 662	5,31
Kabupaten Agam	71 991	416 828	5,79	74 717	433 359	5,80

Sumber/Source: Dinas Pertanian Kabupaten Agam/Department of Agriculture Agam Regency

Tabel 5.3.2 Luas Panen, Produksi dan Produktivitas Jagung Menurut Kecamatan di Kabupaten Agam (ha), 2019 dan 2020
Harvested Area, Production, and Productivity of Maize Field by Subdistricts in Agam Regency (ha), 2019 and 2020

Kecamatan Subdistrict	2019			2020		
	Luas Panen (ha) <i>Harvested Area (ha)</i>	Produksi (ton) <i>Production (ton)</i>	Produktivitas (ha/ton) <i>Productivity (ha/ton)</i>	Luas Panen (ha) <i>Harvested Area (ha)</i>	Produksi (ton) <i>Production (ton)</i>	Produktivitas (ha/ton) <i>Productivity (ha/ton)</i>
(1)	(2)	(3)	(4)	(5)	(6)	(7)
Tanjung Mutiara	841	6 714	7,98	430	3 332	7,83
Lubuk Basung	5 977	47 911	8,02	7 111	55 457	7,88
Ampek Nagari	4 900	39 216	8,00	5 791	45 735	7,98
Tanjung Raya	512	3 942	7,70	374	2 897	7,83
Matur	250	1 800	7,20	23	178	7,83
IV Koto	134	970	7,24	9	69	7,80
Malalak	-	-	-	-	-	-
Banuhampu	67	488	7,28	33	254	7,779
Sungai Pua	90	641	7,12	17	131	7,79
Ampek Angkek	489	3 516	7,19	226	1 755	7,85
Canduang	5	37	7,40	45	347	7,80
Baso	450	3 256	7,24	165	1 281	7,84
Tilatang Kamang	955	6 800	7,12	91	702	7,79
Kamang Magek	511	3 608	7,06	105	810	7,79
Palembayan	1 711	13 255	7,75	712	5 537	7,86
Palupuh	148	1 099	7,43	10	77	7,79
Kabupaten Agam	17 040	133 253	7,82	15 142	118 562	7,83

Sumber/Source: Dinas Pertanian Kabupaten Agam/Department of Agriculture Agam Regency

Tabel
Table 5.3.3

Luas Lahan Tegal/Kebun, Ladang Huma dan Lahan Sementara yang Tidak Diusahakan Menurut Kecamatan di Kabupaten Agam (ha), 2019 dan 2020
Area of Tegal/Garden, Field/Huma, and Temporarily Unavailable Land by Subdistricts in Agam Regency (ha), 2019 and 2020

Kecamatan Subdistrict	2019 (ha)			2020 (ha)		
	Tegal Kebun Tegal Garden	Ladang Huma Field Huma	Sementara Tidak Diusahakan Temporarily Unavailable	Tegal Kebun Tegal Garden	Ladang Huma Field Huma	Sementara Tidak Diusahakan Temporarily Unavailable
(1)	(2)	(3)	(4)	(5)	(6)	(7)
Tanjung Mutiara	2 526	1 450	473	2 526	1 450	473
Lubuk Basung	1 580	5 075	2 010	1 580	5 075	2 010
Ampek Nagari	751	2 894	305	751	2 894	305
Tanjung Raya	2 994	-	245	2 994	-	245
Matur	2 260	-	-	2 243	-	-
IV Koto	880	-	-	880	-	-
Malalak	4 326	-	-	4 326	-	-
Banuhampu	395	79	25	395	79	25
Sungai Pua	899	656	228	899	656	228
Ampek Angkek	711	-	-	711	-	-
Canduang	974	-	-	974	-	-
Baso	2 388	582	-	2 354	582	-
Tilatang Kamang	2 322	-	152	2 300	-	152
Kamang Magek	450	1 345	65	450	1 308	65
Palembayan	4 872	-	2 895	4 872	-	3 895
Palupuh	964	1 170	175	1 102	1 170	175
Kabupaten Agam	29 292	13 251	7 573	29 357	13 214	7 573

Sumber/Source: Dinas Pertanian Kabupaten Agam/Department of Agriculture Agam Regency

Tabel 5.3.4 Luas Panen, Produksi dan Produktivitas Ubi Kayu Menurut Kecamatan di Kabupaten Agam, 2020
Table 5.3.4 Harvested Area, Production and Productivity of Cassava by Subdistricts in Agam Regency, 2020

Kecamatan Subdistrict	Luas Tanam (Ha) Planting Area (Ha)	Luas Panen (Ha) Harvested Area (Ha)	Produksi (Ton) Production (Ton)	Produktivitas (Ton/ Ha) Productivity (Ton/ Ha)
(1)	(2)	(3)	(4)	(5)
Tanjung Mutiara	49	30	1 303	43,50
Lubuk Basung	64	29	1 274	44,00
Ampek Nagari	-	-	-	-
Tanjung Raya	-	-	-	-
Matur	-	-	-	-
IV Koto	3	8	352	44,10
Malalak	-	-	-	-
Banuhampu	-	-	-	-
Sungai Pua	-	-	-	-
Ampek Angkek	26	37	1 636	44,30
Canduang	18	-	-	-
Baso	74	1	44	44,50
Tilatang Kamang	121	48	2 166	45,20
Kamang Magek	12	18	800	44,50
Palembayan	39	-	-	-
Palupuh	-	-	-	-
Kabupaten Agam	406	171	7 575	44,30

Sumber/Source: Dinas Pertanian Kabupaten Agam/Department of Agriculture Agam Regency

Tabel 5.3.5 Luas Panen, Produksi dan Produktivitas Ubi Jalar Menurut Kecamatan di Kabupaten Agam, 2020
Harvested Area, Production and Productivity of Sweet Potatoes by Subdistricts in Agam Regency, 2020

Kecamatan Subdistrict	Luas Tanam (Ha) Planting Area (Ha)	Luas Panen (Ha) Harvested Area (Ha)	Produksi (Ton) Production (Ton)	Produktivitas (Ton/ Ha) Productivity (Ton/ Ha)
(1)	(2)	(3)	(4)	(5)
Tanjung Mutiara	-	-	-	-
Lubuk Basung	-	-	-	-
Ampek Nagari	-	-	-	-
Tanjung Raya	-	-	-	-
Matur	57	43	1 390	32,40
IV Koto	5	9	292	32,56
Malalak	-	-	-	-
Banuhampu	26	20	646	32,40
Sungai Pua	43	33	1 067	32,43
Ampek Angkek	137	141	4 586	32,60
Canduang	62	34	1 101	32,46
Baso	196	242	7 930	32,85
Tilatang Kamang	96	110	3 594	32,75
Kamang Magek	11	11	356	32,55
Palembayan	-	-	-	-
Palupuh	-	-	-	-
Kabupaten Agam	633	643	20 962	32,60

Sumber/Source: Dinas Pertanian Kabupaten Agam/Department of Agriculture Agam Regency

Tabel 5.3.7 Luas Panen Padi Sawah Menurut Bulan di Kabupaten Agam, 2020
Table *Harvested Area of Wet Rice field by Month in Agam Regency, 2020*

Bulan Month	Luas Panen (Ha) Harvested Area (Ha)
(1)	(3)
Januari	6 672
Februari	5 703
Maret	6 854
April	5 363
Mei	5 771
Juni	5 987
Juli	6 121
Agustus	6 287
September	6 494
Oktober	6 524
November	6 828
Desember	6 113
Kabupaten Agam	74 717

Sumber/Source: Dinas Pertanian Kabupaten Agam/Department of Agriculture Agam Regency

Tabel
Table 5.3.8

Produktivitas Padi Sawah Menurut Bulan di Kabupaten Agam, 2020
Productivity of Wet Rice field by Month in Agam Regency, 2020

Bulan Month	Produktivitas (Ton/Ha) Productivity (Ton/Ha)
(1)	(3)
Januari	5,80
Februari	5,80
Maret	5,80
April	5,80
Mei	5,80
Juni	5,80
Juli	5,80
Agustus	5,80
September	5,80
Oktober	5,80
November	5,80
Desember	5,80
Kabupaten Agam	5,80

Sumber/Source: Dinas Pertanian Kabupaten Agam/Department of Agriculture Agam Regency

5.3.9 Produksi GKG Padi Sawah Menurut Bulan di Kabupaten Agam, 2020
Production GKG of Wet Rice field by Month in Agam Regency, 2020

Bulan Month	Produksi GKG (Ton) Production GKG (Ton)
(1)	(3)
Januari	38 697,60
Februari	33 077,40
Maret	39 753,20
April	31 105,40
Mei	33 471,80
Juni	34 724,60
Juli	35 501,80
Agustus	36 464,60
September	37 665,20
Oktober	37 839,20
November	39 602,40
Desember	35 455,40
Kabupaten Agam	433 358,60

Sumber/Source: Dinas Pertanian Kabupaten Agam/Department of Agriculture Agam Regency

5.4 PETERNAKAN LIVESTOCK

Tabel 5.4.1 Jumlah Sapi, Kerbau dan Pemotongannya Menurut Kecamatan di Kabupaten Agam, 2020
Number of Cows, Buffaloes and It's Butchery by Subdistricts in Agam Regency, 2020

Kecamatan Subdistrict	Sapi Cow			Kerbau Buffalo	
	Potong Beef Cattle	Perah Dairy Cow	Pemotongan Butchery	Jumlah Total	Pemotongan Butchery
(1)	(2)	(3)	(4)	(5)	(6)
Tanjung Mutiara	5 582	-	195	2 117	36
Lubuk Basung	8 706	3	2 100	1 873	43
Ampek Nagari	3 300	-	359	423	23
Tanjung Raya	1 037	-	464	413	-
Matur	473	3	197	1 366	3
IV Koto	208	-	359	572	-
Malalak	460	-	122	140	7
Banuhampu	617	-	572	327	4
Sungai Pua	639	-	298	248	-
Ampek Angkek	2 215	14	661	714	-
Canduang	1 193	49	236	1 107	1
Baso	2 278	-	373	532	-
Tilatang Kamang	2 380	150	621	430	-
Kamang Magek	759	4	500	371	11
Palembayan	3 918	-	335	1 817	5
Palupuh	341	-	121	492	-
Kabupaten Agam	34 106	223	7 513	12 942	133

Sumber/Source: Dinas Pertanian Kabupaten Agam/Department of Agriculture Agam Regency

Tabel 5.4.2 Jumlah Kambing, Domba dan Pemotongannya Menurut Kecamatan di Kabupaten Agam, 2020
Number of Goat, Sheep and It's Butchery by Subdistricts in Agam Regency, 2020

Kecamatan Subdistrict	Kambing Goat		Domba Sheep	
	Jumlah Total	Pemotongan Butchery	Jumlah Total	Pemotongan Butchery
(1)	(2)	(3)	(4)	(5)
Tanjung Mutiara	959	3	17	-
Lubuk Basung	1 759	59	-	-
Ampek Nagari	903	44	-	-
Tanjung Raya	648	13	-	-
Matur	314	28	-	-
IV Koto	211	11	-	11
Malalak	60	3	-	-
Banuhampu	745	205	-	-
Sungai Pua	780	3	-	-
Ampek Angkek	904	66	-	-
Canduang	724	14	-	-
Baso	1 398	66	-	-
Tilatang Kamang	966	19	25	-
Kamang Magek	834	17	-	-
Palembayan	1 004	61	-	-
Palupuh	1 485	27	-	-
Kabupaten Agam	13 692	639	42	11

Sumber/Source: Dinas Pertanian Kabupaten Agam/Department of Agriculture Agam Regency

Tabel 5.4.3 **Produksi Daging (kg) Menurut Kecamatan dan Jenis Ternak di Kabupaten Agam, 2020**
Meat Production (kg) by Subdistricts and kind in Agam Regency, 2020

Kecamatan Subdistrict	Sapi Potong Beef Cattle	Kerbau Buffalo	Kambing Goat
(1)	(2)	(3)	(4)
Tanjung Mutiara	43 407	8 316	180
Lubuk Basung	467 460	9 933	3 540
Ampek Nagari	76 931	5 313	2 640
Tanjung Raya	103 286	-	780
Matur	43 852	693	1 680
IV Koto	79 913	-	660
Malalak	27 157	1 617	180
Banuhampu	127 327	924	12 300
Sungai Pua	66 335	-	180
Ampek Angkek	147 139	-	3 960
Canduang	52 534	231	840
Baso	83 030	-	3 960
Tilatang Kamang	138 235	-	1 140
Kamang Magek	111 300	2 541	1 020
Palembayan	74 571	1 155	3 660
Palupuh	26 935	-	1 620
Kabupaten Agam	1 672 394	30 723	38 340

Sumber/Source: Dinas Pertanian Kabupaten Agam/Department of Agriculture Agam Regency

Tabel 5.4.4 Jumlah Unggas Menurut Kecamatan dan Jenis di Kabupaten Agam, 2020
Table Poultry Population by Subdistricts and Type in Agam Regency, 2020

Kecamatan Subdistrict	Ayam Pedaging Broiler	Ayam Petelur Layer	Ayam Kampung Village Hen	Itik Duck
(1)	(2)	(3)	(4)	(5)
Tanjung Mutiara	800 000	6 000	23 502	1 456
Lubuk Basung	1 030 000	144 475	39 879	10 049
Ampek Nagari	93 430	9 700	19 611	2 289
Tanjung Raya	6 464	-	6 988	1 920
Matur	2 100	-	10 423	553
IV Koto	330	-	12 590	4 611
Malalak	-	-	2 565	480
Banuhampu	-	-	-	-
Sungai Pua	-	-	10 421	1 993
Ampek Angkek	102 000	-	7 977	3 066
Canduang	-	-	15 090	4 620
Baso	3 000	7 000	63 714	19 060
Tilatang Kamang	31 000	55 000	45 400	41 000
Kamang Magek	9 000	21 000	16 000	19 400
Palembayan	-	6 200	16 003	6 079
Palupuh	-	-	16 380	5 164
Kabupaten Agam	2 077 324	249 375	306 543	121 740

Sumber/Source: Dinas Pertanian Kabupaten Agam/Department of Agriculture Agam Regency

Tabel 5.4.5 Jumlah Pemotongan Unggas Menurut Kecamatan dan Jenis di Kabupaten Agam, 2020
Number of Registered Slaughtered Poultry by Subdistricts and Type in Agam Regency, 2020

Kecamatan Subdistrict	Ayam Pedaging Broiler	Ayam Petelur Layer	Ayam Kampung Village Hen	Itik Duck	Puyuh Quail
(1)	(2)	(3)	(4)	(5)	(6)
Tanjung Mutiara	455 000	-	12 500	-	-
Lubuk Basung	750 700	-	55 500	-	-
Ampek Nagari	64 800	736	17 248	-	-
Tanjung Raya	750	-	10 500	-	-
Matur	2100	-	10 423	553	1 500
IV Koto	1 095	-	1 105	-	-
Malalak	-	-	2 565	480	5 000
Banuhampu	8 000	300	1 900	510	-
Sungai Pua	68 000	-	1 980	100	-
Ampek Angkek	121 800	100	12 910	680	-
Canduang	3 010	-	17 700	560	-
Baso	41 600	2 000	5 200	9 500	10 000
Tilatang Kamang	33 400	15 200	3 120	20 000	-
Kamang Magek	13 500	8 000	2 600	11 000	-
Palembayan	97 200	1 252	39 412	-	-
Palupuh	3 640	-	2 600	2 500	-
Kabupaten Agam	1 664 595	27 588	197 263	45 883	16 500

Sumber/Source: Dinas Pertanian Kabupaten Agam/Department of Agriculture Agam Regency

Tabel 5.4.6 Jumlah Produksi Telur (kg) Menurut Kecamatan dan Jenis Unggas di Kabupaten Agam, 2020
Number of Egg Production (kg) by Subdistricts and Type in Agam Regency, 2020

Kecamatan Subdistrict (1)	Ayam Bukan Ras Free-range Chicken (2)	Ayam Ras Layer (3)	Itik Duck (4)	Puyuh Quail (5)
	(2)	(3)	(4)	(5)
Tanjung Mutiara	14 806	43 200	8 212	-
Lubuk Basung	25 429	2 511 006	56 676	-
Ampek Nagari	12 355	69 840	12 910	-
Tanjung Raya	4 402	-	10 829	11 220
Matur	6 566	-	3 119	1 500
IV Koto	7 932	-	26 006	-
Malalak	1 616	-	2 707	17 000
Banuhampu	-	-	-	5 000
Sungai Pua	6 565	-	11 241	-
Ampek Angkek	5 026	-	17 292	2 200
Canduang	9 507	-	26 057	-
Baso	40 140	50 400	107 498	59 000
Tilatang Kamang	28 602	396 000	231 240	20 300
Kamang Magek	1 080	151 200	109 416	4 000
Palembayan	10 082	44 640	34 286	-
Palupuh	10 319	-	-	-
Kabupaten Agam	193 428	3 266 286	657 489	120 220

Sumber/Source: Dinas Pertanian Kabupaten Agam/Department of Agriculture Agam Regency

Tabel
Table 5.4.7

**Produksi Susu Sapi dan Susu Kerbau Menurut Tahun
(Liter) di Kabupaten Agam, 2007-2020**
*Milk Production of Cow and Buffalo by Years (Litters) in
Agam Regency, 2007-2020*

Tahun Years	Susu Milk		Jumlah Total
	Sapi Cow	Kerbau Buffalo	
(1)	(2)	(3)	(4)
2007	27 126	117 193	144 409
2008	66 000	118 579	184 579
2009	90 750	123 879	214 629
2010	95 700	136 245	231 945
2011	64 350	119 473	183 823
2012	99 000	127 060	226 060
2013	189 750	127 953	317 703
2014	247 500	128 933	376 433
2015	260 700	142 033	402 733
2016	264 000	146 347	410 347
2017	351 450	145 600	497 050
2018	359 700	129 773	489 473
2019	361 350	135 187	496 537
2020	357 050	136 340	493 390

Sumber/Source: Dinas Pertanian Kabupaten Agam/Department of Agriculture Agam Regency

Tabel 5.4.8 **Populasi Ternak Kelinci dan Anjing Menurut Kecamatan di Kabupaten Agam, 2020**
Population of Rabbit and Dog Cattle by Subdistrict in Agam Regency, 2020

Kecamatan Subdistrict	Kelinci Rabbit	Anjing Dog Cattle
(1)	(2)	(3)
Tanjung Mutiara	34	769
Lubuk Basung	387	4 707
Ampek Nagari	535	2 054
Tanjung Raya	55	2 590
Matur	101	2 264
IV Koto	351	1 610
Malalak	98	3 340
Banuhampu	521	1 776
Sungai Pua	3 059	1 906
Ampek Angkek	535	773
Canduang	442	1 232
Baso	2 644	2 628
Tilatang Kamang	215	2 450
Kamang Magek	350	1 290
Palembayan	135	3 665
Palupuh	107	2 368
Kabupaten Agam	9 569	35 422

Sumber/Source: Dinas Pertanian Kabupaten Agam/Department of Agriculture Agam Regency

Tabel
Table 5.4.9

Kasus Gigitan Hewan Penular Rabies (HPR) dan Jenis Tindakan yang Dilakukan Menurut Kecamatan di Kabupaten Agam, 2020
Bite Cases For Rabies Transmitting Animals (HPR) and Types of Actions Performed by Subdistrict in Agam Regency, 2020

Kecamatan Subdistrict	Jenis HPR Type of HPR				Jumlah Total	Tindakan Action		
	Anjing Dog	Kucing Cat	Kera Moenkey	Lainnya Otrher		SAR Serum	VAR Vaccine	Observasi Observation
(1)	(2)	(3)	(4)	(5)	(6)	(7)	(8)	(9)
Tanjung Mutiara	2	2	-	-	4	-	3	3
Lubuk Basung	35	33	4	1	73	-	59	31
Ampek Nagari	6	-	1	-	7	-	7	-
Tanjung Raya	11	3	1	1	16	-	16	4
Matur	-	-	-	-	-	-	-	-
IV Koto	18	2	-	-	20	-	20	7
Malalak	6	-	1	-	7	-	7	1
Banuhampu	4	2	-	-	6	-	4	5
Sungai Pua	5	2	-	-	7	-	8	2
Ampek Angkek	12	13	-	2	27	-	11	20
Canduang	3	3	-	-	6	-	4	-
Baso	10	8	1	1	20	-	21	7
Tilatang Kamang	10	3	-	-	13	-	11	4
Kamang Magek	6	2	1	-	9	-	7	4
Palembayan	16	10	1	5	32	-	23	12
Palupuh	2	1	-	1	3	-	8	-
Kabupaten Agam	146	84	10	10	250	-	209	100

Sumber/Source: Dinas Pertanian Kabupaten Agam/Department of Agriculture Agam Regency

Tabel
Table 5.4.10

**Jumlah Tenaga Medik dan Paramedik Veteriner Serta
Inseminator Bersertifikat Menurut Kecamatan di
Kabupaten Agam, 2020**
*Number of Veterinary, Veterinary Paramedics, Certified
Inseminator by Subdistrict in Agam Regency, 2020*

Kecamatan Subdistrict	Tenaga Medik Medic			Paramedik Paramedic			Inseminator Bersertifikat Certified Inseminator
	PNS Civil Servant	THL Honorer	Swasta Private	PNS Civil Servant	THL Honorer	Swasta Private	
(1)	(2)	(3)	(4)	(5)	(6)	(7)	(8)
Tanjung Mutiara	-	-	-	-	1	-	4
Lubuk Basung	3	1	-	2	1	-	4
Ampek Nagari	-	-	-	-	3	-	4
Tanjung Raya	-	-	-	-	1	-	2
Matur	1	-	-	1	-	-	1
IV Koto	-	-	-	-	1	-	-
Malalak	-	-	-	-	1	-	1
Banuhampu	-	-	-	-	1	-	1
Sungai Pua	-	-	-	-	1	-	-
Ampek Angkek	1	-	-	1	1	-	1
Canduang	1	-	-	1	-	-	1
Baso	-	-	-	-	-	-	1
Tilatang Kamang	1	-	-	1	1	-	2
Kamang Magek	-	-	-	-	-	-	4
Palembayan	-	1	-	-	1	-	5
Palupuh	-	-	-	-	1	-	-
Kabupaten dan RPH	-	-	-	-	-	-	-
Kabupaten Agam	7	2	-	6	15	-	31

Sumber/Source: Dinas Pertanian Kabupaten Agam/Department of Agriculture Agam Regency

5.5 PERIKANAN FISHERY

Tabel 5.5.1 Jumlah Produksi Ikan Menurut Pemeliharaan, Penangkapan (ton) dan Kecamatan di Kabupaten Agam, 2020
Number of Fish Production by The Raising, Catching (ton) and Subdistrict in Agam Regency, 2020

Kecamatan Subdistrict	Ikan Laut Marine Fish	Budidaya Fish Breeding	Perairan Umum Inland Open Water
(1)	(2)	(3)	(4)
Tanjung Mutiara	7 089	279,68	-
Lubuk Basung	-	6 969,40	-
Ampek Nagari	-	765,12	-
Tanjung Raya	-	11 725,94	912
Matur	-	310,46	-
IV Koto	-	289,72	-
Malalak	-	309,83	-
Banuhampu	-	257,05	-
Sungai Pua	-	301,02	-
Ampek Angkek	-	598,62	-
Canduang	-	285,54	-
Baso	-	279,89	-
Tilatang Kamang	-	793,91	-
Kamang Magek	-	786,03	-
Palembayan	-	856,07	-
Palupuh	-	311,60	-
Kabupaten Agam	7 089	25 119,88	912

Sumber/Source: Dinas Perikanan dan Ketahanan Pangan Kabupaten Agam/Department of Fisheries and Food Security of Agam Regency

Tabel
Table 5.5.2

Luas Area dan Produksi Ikan Menurut Kecamatan di Kabupaten Agam, 2020
Total Area and Product of Fish According to Subdistrict in Agam Regency, 2020

Kecamatan Subdistrict	Kolam Air Tenang Stagnan Water (ha)	Luas Area		Produksi Production		
		Sawah Paddy Field (ha)	Jumlah Total	Kolam Air Tenang Stagnan Water (ha)	Sawah Paddy Field (ha)	Jumlah Total
(1)	(2)	(3)	(4)	(5)	(6)	(7)
Tanjung Mutiara	27,77	-	27,77	279,68	-	279,68
Lubuk Basung	110,00	7,60	117,60	2 089,70	13,81	2 103,51
Ampek Nagari	76,70	-	76,70	765,12	-	765,12
Tanjung Raya	18,60	7,20	25,80	108,28	12,53	120,81
Matur	30,25	-	30,25	310,46	-	310,46
IV Koto	27,25	-	27,25	289,72	-	289,72
Malalak	36,20	-	36,20	309,83	-	309,83
Banuhampu	19,11	-	19,11	257,05	-	257,05
Sungai Pua	28,80	-	28,80	301,02	-	301,02
Ampek Angkek	103,08	-	103,08	598,62	-	598,62
Canduang	45,98	-	45,98	285,54	-	285,54
Baso	42,40	-	42,40	279,89	-	279,89
Tilatang Kamang	51,81	40,10	91,91	722,76	71,15	793,91
Kamang Magek	41,30	51,10	92,40	695,18	90,85	786,03
Palembayan	63,90	-	63,90	856,07	-	856,07
Palupuh	28,40	-	28,40	311,60	-	311,60
Kabupaten Agam	751,55	106,00	857,55	8 460,52	188,34	8 648,86

Sumber/Source: Dinas Perikanan dan Ketahanan Pangan Kabupaten Agam/Department of Fisheries and Food Security of Agam Regency

Tabel
Table 5.5.3

**Jumlah Produksi Benih Ikan Menurut Kecamatan di
Kabupaten Agam, 2020**
*Total Area and Product of Fish According to Subdistrict in
Agam Regency, 2020*

Tahun <i>Years</i>	Kolam Pembenihan <i>Seeding Pool</i>	Produksi <i>Total Production</i>
(1)	(2)	(3)
2000	0,72	3 192 000
2001	2,50	4 000 000
2002	78,00	5 920 000
2003	55,12	1 929 000
2004	65,10	2 725 000
2005	62,00	17 862 000
2006	95,25	218 759 000
2007	91,75	218 895 350
2008	92,95	347 652 650
2009	106,89	365 150 500
2010	109,55	384 500 000
2011	200,60	396 200 000
2012	235,00	420 300 000
2013	235,00	432 625 000
2014	243,00	432 856 000
2015	245,00	432 968 000
2016	413,00	295 000 000
2017	170,77	246 500 000
2018	144,04	235 600 000
2019	96,13	188 057 000
2020	96,13	150 750 000

Sumber/Source: Dinas Perikanan dan Ketahanan Pangan Kabupaten Agam/Department of Fisheries and Food Security of Agam Regency

Tabel 5.5.4 Luas Usaha Budidaya Perikanan Air Tawar Menurut Kecamatan di Kabupaten Agam, 2020
Table 5.5.4 Area of Cultivation Fresh Water Fishery by Subdistrict in Agam Regency, 2020

Kecamatan Subdistrict	Luas Area				
	Kolam Air Deras Water Pond (Unit)	Kolam Air Tenang Water Barchish (ha)	Keramba Cage (unit)	Jala Apung Floating Cage Net (ha)	Sawah Paddy Field (ha)
(1)	(2)	(3)	(4)	(5)	(6)
Tanjung Mutiara	-	27,77	-	-	-
Lubuk Basung	2,68	110,00	0,11	-	7,60
Ampek Nagari	-	76,70	-	-	-
Tanjung Raya	0,22	18,60	-	30,78	7,20
Matur	-	30,25	-	-	-
IV Koto	-	27,25	-	-	-
Malalak	-	36,20	-	-	-
Banuhampu	-	19,11	-	-	-
Sungai Pua	-	28,80	-	-	-
Ampek Angkek	-	103,08	-	-	-
Canduang	-	45,98	-	-	-
Baso	-	42,40	-	-	-
Tilatang Kamang	-	51,81	-	-	40,10
Kamang Magek	-	41,30	-	-	51,10
Palembayan	-	63,90	-	-	-
Palupuh	-	28,40	-	-	-
Kabupaten Agam	2,90	751,55	0,11	30,78	106,00

Sumber/Source: Dinas Perikanan dan Ketahanan Pangan Kabupaten Agam/Department of Fisheries and Food Security of Agam Regency

Tabel
Table 5.5.5

Produksi Usaha Budidaya Perikanan Air Tawar Menurut Kecamatan di Kabupaten Agam, 2020
Production of Cultivation Fresh Water Fishery by Subdistrict in Agam Regency, 2020

Kecamatan Subdistrict	Kolam Air Deras Water Pond (Ton)	Kolam Air Tenang Water Barchish (Ton)	Produksi Production		
			Keramba Cage (Ton)	Jala Apung Floating Cage Net (Ton)	Sawah Paddy Field (Ton)
(1)	(2)	(3)	(4)	(5)	(6)
Tanjung Mutiara	-	279,68	-	-	-
Lubuk Basung	4 428,55	2 089,70	437,34	-	13,81
Ampek Nagari	-	765,12	-	-	-
Tanjung Raya	358,29	108,28	-	11 246,84	12,53
Matur	-	310,46	-	-	-
IV Koto	-	289,72	-	-	-
Malalak	-	309,83	-	-	-
Banuhampu	-	257,05	-	-	-
Sungai Pua	-	301,02	-	-	-
Ampek Angkek	-	598,62	-	-	-
Canduang	-	285,54	-	-	-
Baso	-	279,89	-	-	-
Tilatang Kamang	-	722,76	-	-	71,15
Kamang Magek	-	695,18	-	-	90,85
Palembayan	-	856,07	-	-	-
Palupuh	-	311,60	-	-	-
Kabupaten Agam	4 786,84	8 460,52	437,34	11 246,84	188,34

Sumber/Source: Dinas Perikanan dan Ketahanan Pangan Kabupaten Agam/Department of Fisheries and Food Security of Agam Regency

Tabel 5.5.6 Jumlah Nelayan Penangkap Ikan Laut Menurut Kecamatan di Kabupaten Agam, 2020
Number Fishermen Fishing by Subdistrict in Agam Regency, 2020

Kecamatan Subdistrict	Nelayan Fisherman		Jumlah Total
	Nelayan Penuh Fulltime Fisherman	Nelayan Sambilan Parttime Fisherman	
(1)	(2)	(3)	(4)
Tanjung Mutiara	1 237	235	1 472
Lubuk Basung	-	-	-
Ampek Nagari	-	-	-
Tanjung Raya	494	35	529
Matur	-	-	-
IV Koto	-	-	-
Malalak	-	-	-
Banuhampu	-	-	-
Sungai Pua	-	-	-
Ampek Angkek	-	-	-
Canduang	-	-	-
Baso	-	-	-
Tilatang Kamang	-	-	-
Kamang Magek	-	-	-
Palembayan	-	-	-
Palupuh	-	-	-
Kabupaten Agam	1 731	270	2 001

Sumber/Source: Dinas Perikanan dan Ketahanan Pangan Kabupaten Agam/Department of Fisheries and Food Security of Agam Regency

Tabel
Table 5.5.7

**Jumlah Perahu Tanpa Motor dan Kapal Menurut
Kecamatan dan Jenisnya di Kabupaten Agam, 2020**
**Number of Non Boat Motor and Ship by Subdistrict and Kind
in Agam Regency, 2020**

Kecamatan Subdistrict	Perahu Tanpa Motor Non Boat Motor	Motor Tempel Outboard Motor	Kapal Motor Motorboat
(1)	(2)	(3)	(4)
Tanjung Mutiara	89	223	89
Lubuk Basung	-	-	-
Ampek Nagari	421	23	7
Tanjung Raya	-	-	-
Matur	-	-	-
IV Koto	-	-	-
Malalak	-	-	-
Banuhampu	-	-	-
Sungai Pua	-	-	-
Ampek Angkek	-	-	-
Canduang	-	-	-
Baso	-	-	-
Tilatang Kamang	-	-	-
Kamang Magek	-	-	-
Palembayan	-	-	-
Palupuh	-	-	-
Kabupaten Agam	510	246	96

Sumber/Source: Dinas Perikanan dan Ketahanan Pangan Kabupaten Agam/Department of Fisheries and Food Security of Agam Regency

Tabel 5.5.8 Jumlah Pembudidaya, Pengolah Ikan dan Pokmaswas Menurut Kecamatan di Kabupaten Agam, 2020
Number Fishermen Fishing by Subdistrict in Agam Regency, 2020

Kecamatan Subdistrict	Pembudidaya Farmer	Pengolah Ikan Fish Processors	Pokmaswas Pokmaswas
(1)	(2)	(3)	(4)
Tanjung Mutiara	161	136	1
Lubuk Basung	2 898	22	2
Ampek Nagari	637	1	-
Tanjung Raya	5 487	109	1
Matur	172	-	-
IV Koto	192	1	-
Malalak	178	-	-
Banuhampu	211	-	-
Sungai Pua	251	-	-
Ampek Angkek	346	2	-
Canduang	199	2	-
Baso	236	-	-
Tilatang Kamang	456	1	-
Kamang Magek	528	1	-
Palembayan	897	13	-
Palupuh	213	-	-
Kabupaten Agam	13 062	288	4

Sumber/Source: Dinas Perikanan dan Ketahanan Pangan Kabupaten Agam/Department of Fisheries and Food Security of Agam Regency

Tabel
Table 5.5.9**Banyaknya Mesin Pengolah Jagung Menurut Kecamatan di Kabupaten Agam, 2020**
Number of Corn Processing Machines by Subdistrict in Agam Regency, 2020

Kecamatan Subdistrict	Pemipil Jagung Corn Sheller	Penggiling Jagung Corn Grinder
(1)	(2)	(3)
Tanjung Mutiara	-	-
Lubuk Basung	26	-
Ampek Nagari	9	-
Tanjung Raya	-	-
Matur	-	-
IV Koto	-	-
Malalak	-	-
Banuhampu	-	-
Sungai Pua	-	-
Ampek Angkek	3	-
Canduang	-	-
Baso	-	-
Tilatang Kamang	2	-
Kamang Magek	-	-
Palembayan	5	-
Palupuh	-	-
Kabupaten Agam	45	-

Sumber/Source: Dinas Pertanian Kabupaten Agam/Department of Agriculture Agam Regency

Tabel 5.5.10 Banyaknya Mesin Pengolah Tanah Menurut Kecamatan di Kabupaten Agam, 2020
Table *Number of Land Processing Machines by Subdistrict in Agam Regency, 2020*

Kecamatan Subdistrict	Traktor Roda Dua Two Wheel Tractor	Traktor Roda Empat Mini Mini Four Wheel Tractor	Traktor Roda Empat Sedang Medium Four Wheel Tractor	Traktor Roda Empat Besar Large Four Wheel Tractor
(1)	(2)	(3)	(4)	(5)
Tanjung Mutiara	84	-	-	-
Lubuk Basung	290	-	-	1
Ampek Nagari	36	-	-	-
Tanjung Raya	21	-	-	-
Matur	43	-	-	-
IV Koto	79	-	-	-
Malalak	21	-	-	-
Banuhampu	50	-	-	-
Sungai Pua	51	-	-	-
Ampek Angkek	172	-	-	-
Canduang	113	-	-	-
Baso	70	1	-	-
Tilatang Kamang	45	-	1	-
Kamang Magek	86	-	-	-
Palembayan	121	-	-	-
Palupuh	83	-	-	-
Kabupaten Agam		1	1	1

Sumber/Source: Dinas Pertanian Kabupaten Agam/Department of Agriculture Agam Regency

Tabel 5.5.11 Banyaknya Mesin Pengolah Gabah Menurut Kecamatan di Kabupaten Agam, 2020
Number of Grain Processing Machines by Subdistrict in Agam Regency, 2020

Kecamatan Subdistrict	Penebah Thresher	Pengering Gabah Grain Drayer	Pengupas Gandum Grain Cleaner	Penyosoh Beras Rice Movers
(1)	(2)	(3)	(4)	(5)
Tanjung Mutiara	72	-	-	15
Lubuk Basung	150	2	-	15
Ampek Nagari	9	-	-	5
Tanjung Raya	148	-	-	31
Matur	12	-	-	15
IV Koto	10	-	-	1
Malalak	1	-	-	8
Banuhampu	5	-	-	4
Sungai Pua	-	-	-	4
Ampek Angkek	20	-	-	32
Canduang	9	1	-	20
Baso	12	-	-	63
Tilatang Kamang	23	1	-	45
Kamang Magek	36	-	-	4
Palembayan	96	-	-	45
Palupuh	49	-	-	12
Kabupaten Agam		4	-	

Sumber/Source: Dinas Pertanian Kabupaten Agam/Department of Agriculture Agam Regency

ENERGI DAN INDUSTRI

ENERGY AND INDUSTRY

BAB / Chapter

06

Banyaknya air yang disalurkan PDAM
Kabupaten Agam 2020
sebesar

237.435 m³

Amount of water distributed in Agam Regency in 2020



Air yang disalurkan di
Kabupaten Agam 2020
Bernilai sebesar

RP.901,3 M


*Water distributed in Agam
regency in 2020 has value of*



Jumlah pelanggan PDAM
Kabupaten Agam 2020
sebanyak

13.237 Rumah

*Water distributed in Agam
regency in 2020 to*



PENJELASAN TEKNIS

1. Perusahaan Listrik Negara (PLN) adalah Perusahaan Umum Milik Negara yang mempunyai aktivitas kegiatan pembangkitan, transmisi dan distribusi tenaga listrik.
2. Perusahaan Air Bersih adalah perusahaan yang mempunyai aktivitas dalam penampungan, penjernihan dan penyaluran air baku atau air bersih dari terminal air melalui saluran air, pipa atau mobil tangki (dalam satu pengelolaan administrasi dengan kegiatan ekonomi) kepada rumah tangga, perusahaan industri atau pengguna komersial lainnya.
3. Jumlah listrik/gas/air bersih yang terjual adalah banyaknya listrik/gas/air bersih yang disalurkan kepada para pelanggan.
4. Industri Pengolahan adalah suatu kegiatan ekonomi yang melakukan kegiatan mengubah suatu barang dasar secara mekanis, kimia atau dengan tangan sehingga menjadi barang jadi/ setengah jadi dan atau barang yang kurang nilainya menjadi barang yang lebih tinggi nilainya dan sifatnya lebih dekat kepada pemakai akhir. Termasuk dalam kegiatan ini adalah jas industri dan pekerjaan perakitan.

TECHNICAL NOTES

1. *State Electricity Company (PLN) is a State company that has activities in electricity production, transmission and distribution*
2. *The Water Supply Company (PDAM) is a company with activities dealing with water reserve and purification and also water distribution to household, industries, and customers.*
3. *Sold electricity/gas/cleaned water is total electricity/gas/clean water distributed to customers.*
4. *Manufacturing industry is defined as an economic activity processing basic goods mechanically, chemically or manually into final or intermediate goods. It is also defined as processing lower value goods into higher value goods which are nearer to final intermediate products. The activities include industrial services and assembling.*

ULASAN**DESCRIPTION****Energi**

141.017 daya terpasang di Kabupaten Agam yang tercatat pada enam ULP selama 2020. 53.147 daya tercatat pada ULP Lubuk Basung, 39.686 daya tercatat pada ULP Baso, sementara itu terdapat 519 daya di ULP Lubuk Sikaping. 123.649 diantaranya terpasang untuk kategori R1 (Rumah tangga sederhana) dan 11.543 daya pada kategori B1 (Usaha Kecil).

Sebanyak 237.435 m³ air disalurkan oleh PDAM Tirta Antokan untuk 13.237 pelanggan yang tersebar di sembilan kecamatan selama 2020 dengan total nilai sebesar Rp.901.316.350,-

Industri

Sebanyak 7.343 unit (18, 23 persen berada di Kecamatan Ampek Angkek) industri kecil berada di Kabupaten Agam pada tahun 2020, dengan jumlah tenaga kerja sebanyak 29.372 jiwa. Selain itu, juga terdapat sembilan industri sedang/besar dengan serapan sebanyak 3.646 jiwa tenaga kerja. Berdasarkan kategorinya, pada industri kecil, jumlah industri terbanyak berada pada industri sandang dengan 3.135 unit dengan tenaga kerja sebanyak 15.300 jiwa. Pada industri sedang/besar, kategori industri pangan menyerap sebesar 3.470 tenaga kerja.

Energy

141,017 installed power in Agam Regency were recorded at six ULPs during 2020. 53,147 power was recorded at ULP Lubuk Basung, 39,686 power was recorded at ULP Baso, while there were 519 power at ULP Lubuk Sikaping. 123,649 of them were installed for the R1 category (simple household) and 11,543 power in the B1 category (Small Business).

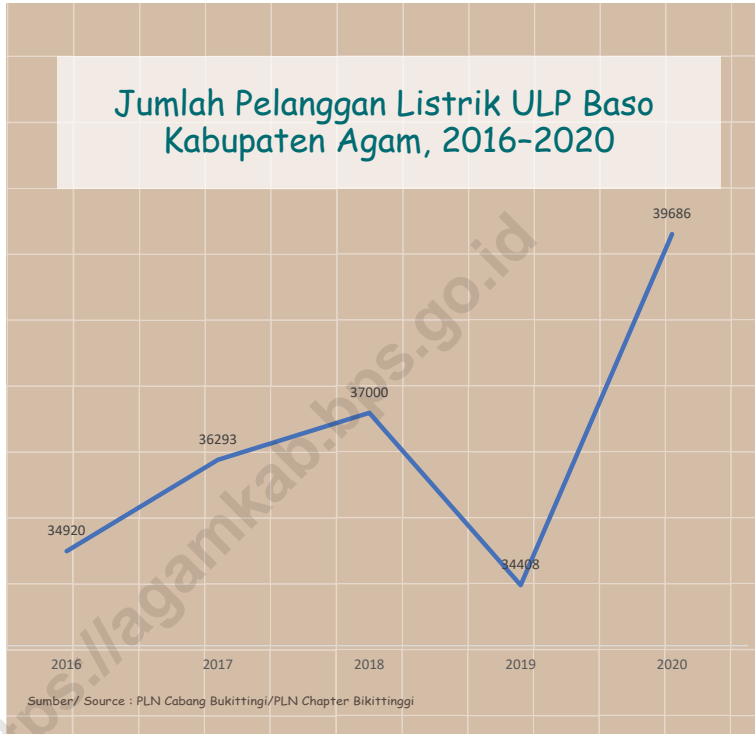
A total of 237,435 m³ of water was distributed by PDAM Tirta Antokan to 13,237 customers spread across nine sub-districts for 2020 with a total value of IDR 901,316,350

Industry

A total of 7,343 units (18, 23 percent are in Ampek Angkek District) of small industries will be in Agam Regency in 2020, with a total workforce of 29,372 people. In addition, there are also nine medium/large industries with absorption of 3,646 workers. Based on the category, in small industries, the largest number of industries is in the clothing industry with 3,135 units with a workforce of 15,300 people. In medium/large industries, the food industry category absorbs 3,470 workers.

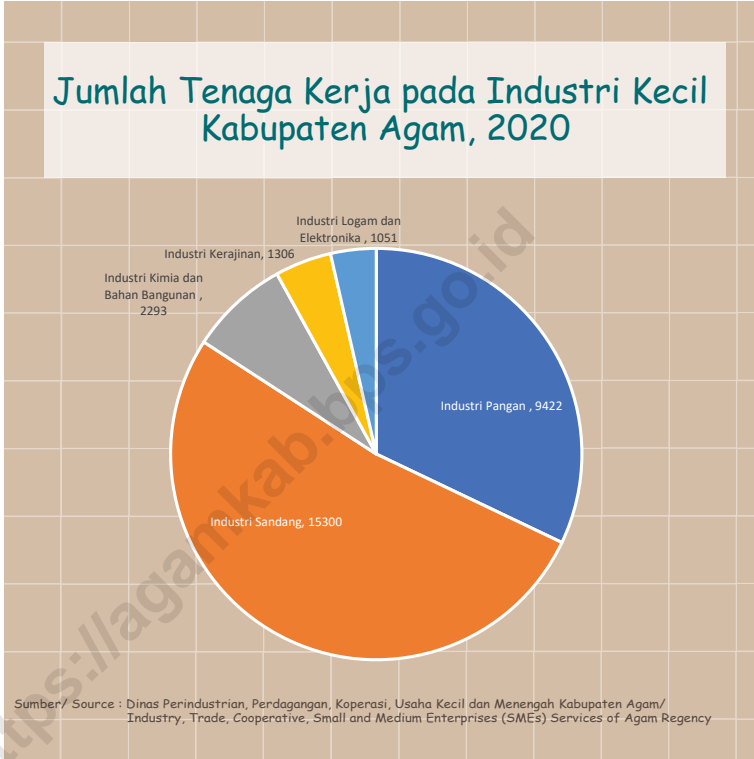
Gambar 6.1
Figures

Jumlah Pelanggan Listrik ULP Baso Kabupaten Agam, 2016–2020
Number of Electricity Customers ULP Baso Agam Regency, 2016–2020



Gambar 6.2
Figures

Jumlah Tenaga Kerja pada industri Kecil di Kabupaten Agam, 2020
Number of Labour at Small Industries in Agam Regency, 2020



6.1 ENERGI / ENERGY

Tabel 6.1.1 Daya Terpasang, Produksi, dan Distribusi Listrik PT. PLN (Persero) pada Cabang/Ranting PLN Menurut Jenis Pemakaian di Kabupaten Agam, 2020
Installed Electricity Power, Production, and Distribution of PT. PLN (Persero) at PLN Branch by Kind of Customer in Agam Regency, 2020

Tarif Tarif	Jenis Pemakaian Kind of Customer	Banyaknya Number of	Daya (KVA) Power (kVA)
(1)	(2)	(3)	(4)
S2	Badan Sosial	4 009	6 994
S3	Badan Sosial	1	690
R1	Rumah Tangga Sederhana	123 649	103 514
R2	Rumah Tangga Menengah	428	1 716
R3	Rumah Tangga Besar	26	314
B1	Usaha Kecil	11 543	17 208
B2	Usaha Sedang	567	7 704
B3	Usaha Besar	1	690
I1	Industri Kecil	29	130
I2	Industri Sedang	25	2 006
I3	Industri Menengah	3	2 010
LB	Layanan Khusus	129	311
P1	Gedung Kantor	519	2 670
P3	Penerangan Jalan Umum	88	378
Kabupaten Agam		141 017	146 333

Sumber/Source: PLN Cabang Bukittinggi/PLN Chapter Bukittinggi

Tabel 6.1.2 **Jumlah Pelanggan Listrik Menurut ULP di Kabupaten Agam, 2016–2020**
Table **Number of Electricity Customers by ULP in Agam Regency, 2016–2020**

Ranting/Kantor Jaga Branch Office	2016	2017	2018	2019	2020
(1)	(2)	(3)	(4)	(5)	(6)
ULP Baso	34 920	36 293	37 000	34 408	39 686
ULP Bukit Tinggi	14 229	14 973	15 404	16 117	16 703
ULP Koto Tuo	24 903	26 098	26 626	27 665	28 599
ULP Lubuk Basung	43 798	46 063	47 947	50 792	53 147
ULP Lubuk Sikaping	450	473	490	506	519
ULP Padang Panjang	2 065	2 1343	2 183	2 293	2 363
Kabupaten Agam	120 365	126 034	129 650	135 781	141 017

Sumber/Source: PLN Cabang Bukittinggi/PLN Chapter Bukittinggi

Tabel
Table 6.1.3**Jumlah Pelanggan dan Air yang Disalurkan Menurut Kecamatan di Kabupaten Agam, 2020**
Number of Customers and Distributed Water by Subdistrict in Agam Regency, 2020

Kecamatan Subdistrict	Pelanggan Number of Customers	Air Disalurkan Distributed Water (m ³)	Nilai Value (Rp)
(1)	(2)	(3)	(4)
Tanjung Mutiara	292	4 541	17 993 200
Lubuk Basung	8 059	152 731	579 243 300
Ampek Nagari	826	18 887	70 644 000
Tanjung Raya	1 658	29 343	107 167 050
Matur	507	6 823	27 068 900
IV Koto	192	1 554	7 304 950
Malalak	-	-	-
Banuhampu	-	-	-
Sungai Pua	452	6 982	24 625 050
Ampek Angkek	362	6 574	25 746 750
Canduang	-	-	-
Baso	889	10 000	41 523 150
Tilatang Kamang	-	-	-
Kamang Magek	-	-	-
Palembayan	-	-	-
Palupuh	-	-	-
Kabupaten Agam	13 237	237 435	901 316 350

Sumber/Source: PDAM Lubuk Basung/Water Supply Company-Lubuk Basung

6.2 INDUSTRI / INDUSTRY

Tabel 6.2.1 Jumlah Industri Kecil dan Tenaga Kerja Menurut Kecamatan di Kabupaten Agam, 2020
Table *Number of Small Industries and Labors by Subdistrict in Agam Regency, 2020*

Kecamatan Subdistrict	Jumlah Industri Kecil (unit) Number of Small Industries	Jumlah Tenaga Kerja (orang) Number of Labors (people)
(1)	(2)	(3)
Tanjung Mutiara	328	1 312
Lubuk Basung	601	2 404
Ampek Nagari	74	296
Tanjung Raya	301	1 204
Matur	728	2 912
IV Koto	884	3 536
Malalak	58	232
Banuhampu	887	3 548
Sungai Pua	295	1 180
Ampek Angkek	1 339	5 356
Canduang	123	492
Baso	314	1 256
Tilatang Kamang	690	2 760
Kamang Magek	177	708
Palembayan	277	1 108
Palupuh	267	1 068
Kabupaten Agam	7 343	29 372

Sumber/Source: Dinas Perindustrian, Perdagangan, Koperasi, Usaha Kecil dan Menengah Kabupaten Agam/ *Industry, Trade, Cooperative, Small and Medium Enterprises (SMEs) Services of Agam Regency*

**Tabel
Table** 6.2.2

**Jumlah Industri Besar/Sedang dan Tenaga Kerja Menurut
Kecamatan di Kabupaten Agam, 2020**
*Number of Middle/Big Industries and Labors by Subdistrict
in Agam Regency, 2020*

Kecamatan Subdistrict	Jumlah Industri Besar/Sedang (unit) Number of Middle/Big Industries	Jumlah Tenaga Kerja (orang) Number of Labors (people)
(1)	(2)	(3)
Tanjung Mutiara	1	970
Lubuk Basung	1	10
Ampek Nagari	-	-
Tanjung Raya	-	-
Matur	-	-
IV Koto	-	-
Malalak	-	-
Banuhampu	1	45
Sungai Pua	1	40
Ampek Angkek	-	-
Canduang	-	-
Baso	-	-
Tilatang Kamang	-	-
Kamang Magek	2	51
Palembayan	2	2 500
Palupuh	1	30
Kabupaten Agam	9	3 646

Sumber/Source: Dinas Perindustrian, Perdagangan, Koperasi, Usaha Kecil dan Menengah Kabupaten Agam/ Industry, Trade, Cooperative, Small and Medium Enterprises (SMEs) Services of Agam Regency

Tabel 6.2.3 Jumlah Industri Kecil dan Industri Besar/Sedang Sedang Menurut Jenis Industry di Kabupaten Agam, 2020
Number of Small Industries and Middle/Big Industries by Classification in Agam Regency, 2020

Jenis Industri <i>Kind of Industries</i>	Industri Besar/Sedang <i>Big/Middle Industries</i>	Industri Kecil <i>Small Industries</i>
(1)	(2)	(3)
Industri Pangan <i>Food Industry</i>	3	2.791
Industri Sandang <i>Cloth Industry</i>	1	3.135
Industri Kimia dan Bahan Bangunan <i>Chemical and Construction Industry</i>	5	534
Industri Kerajinan <i>Craft Industry</i>	-	578
Industri Logam dan Elektronika <i>Metal and Electronical Industry</i>	-	305
Kabupaten Agam	9	7.343

Sumber/Source: Dinas Perindustrian, Perdagangan, Koperasi, Usaha Kecil dan Menengah Kabupaten Agam/ *Industry, Trade, Cooperative, Small and Medium Enterprises (SMEs) Services of Agam Regency*

Tabel
Table 6.2.4

Jumlah Tenaga Kerja pada industri Kecil dan Industri Besar/Sedang Menurut Jenis Industry di Kabupaten Agam, 2020
Number of Labour in Small Industries and Middle/Big Industries by Classification in Agam Regency, 2020

Jenis Industri <i>Kind of Industries</i>	Industri Besar/Sedang <i>Big/Middle Industries</i>	Industri Kecil <i>Small Industries</i>
(1)	(2)	(3)
Industri Pangan <i>Food Industry</i>	3 470	9 422
Industri Sandang <i>Cloth Industry</i>	40	15 300
Industri Kimia dan Bahan Bangunan <i>Chemical and Construction Industry</i>	136	2 293
Industri Kerajinan <i>Craft Industry</i>	-	1 306
Industri Logam dan Elektronika <i>Metal and Electronical Industry</i>	-	1 051
Kabupaten Agam	3 646	29 372

Sumber/Source: Dinas Perindustrian, Perdagangan, Koperasi, Usaha Kecil dan Menengah Kabupaten Agam/ *Industry, Trade, Cooperative, Small and Medium Enterprises (SMEs) Services of Agam Regency*

PARIWISATA

TOURISM

BAB / Chapter

07



Jumlah Rumah Makan yang terdapat di **Kabupaten Agam** sebanyak

210 Unit

Number of restaurant in Agam regency



Terdapat **88** Objek wisata menarik yang dapat dikunjungi di **Kabupaten Agam**

There are 88 interesting attraction can be visited in Agam Regency



Serta **655.298** orang wisatawan yang berlibur pada tahun 2020 ke **Kabupaten Agam**

Also 655.298 has visited Agam Regency in 2020

PENJELASAN TEKNIS

1. Wisatawan mancanegara (wisman) ialah setiap pengunjung yang mengunjungi suatu negara di luar tempat tinggalnya, didorong oleh satu atau beberapa keperluan tanpa bermaksud memperoleh penghasilan di tempat yang dikunjungi dan lamanya kunjungan tersebut tidak lebih dari satu tahun (12 bulan). Definisi ini mencakup 2 (dua) kategori wisatawan mancanegara, yaitu :
 - a. Wisatawan (turis) ialah setiap pengunjung seperti definisi di atas yang tinggal paling sedikit 24 jam, akan tetapi tidak lebih dari 1 (satu) tahun di tempat yang dikunjungi, dengan maksud antara lain: berlibur, rekreasi, olah raga, bisnis, menghadiri pertemuan, studi, dan kunjungan dengan alasan kesehatan.
 - b. Excursionist ialah setiap pengunjung seperti definisi di atas yang tinggal kurang dari 24 jam di tempat yang dikunjungi (termasuk "Cruise passengers"). Cruise Passengers ialah setiap pengunjung yang tiba di suatu negara di mana mereka tidak menginap di akomodasi yang tersedia di negara tersebut.
2. Rata-rata lama tinggal adalah rata-rata waktu tinggal wisatawan mancanegara di Indonesia untuk satu kali kunjungan.

TECHNICAL NOTES

1. *An International Visitor is any person visiting a country other than his usual place of residence for any reason other than for earning income in the country visited, and the length of stay is no more than one year (12 months). This definition covers two categories of foreign visitors, namely :*
 - a. *"Tourist" is any visitor staying for at least 24 hours, but no more than one year, in the country visited, with the intention of visiting, and for any of these purposes: Pleasure, recreation and sports, Business, visiting friends and relatives, missions, attending meetings, conferences, visit for health reasons and study,*
 - b. *"Excursionist" is any visitor staying less than 24 hours in the country visited including, "Cruise Passengers", i.e, visitors arriving in a country without staying in any accommodation available in the visited country.*
2. *Average length of stay is the average stay duration of foreign visitor in Indonesia for one trip.*

3. Usaha penyediaan akomodasi adalah usaha yang menyediakan pelayanan penginapan yang dapat dilengkapi dengan pelayanan pariwisata lainnya. Usaha penyediaan akomodasi dapat berupa hotel, vila, pondok wisata, bumi perkemahan, persinggahan karavan, dan akomodasi lainnya yang digunakan untuk tujuan pariwisata.
 4. Hotel adalah penyediaan akomodasi secara harian berupa kamar-kamar di dalam satu bangunan yang dapat dilengkapi dengan jasa pelayanan makan dan minum, kegiatan hiburan dan atau fasilitas lainnya, Hotel terdiri dari hotel berbintang dan hotel non- bintang.
 5. Hotel bintang adalah usaha penyediaan jasa pelayanan penginapan, makan minum serta jasa lainnya bagi umum dengan menggunakan sebagian atau seluruh bangunan. Usaha ini dikelola secara komersial serta memenuhi ketentuan persyaratan sebagai hotel bintang (termasuk berlian) yang ditetapkan dalam surat keputusan instansi yang membinanya. Misalnya hotel bintang lima, hotel bintang empat dan seterusnya.
3. *The business of providing accommodation is a business that provides specialty services that can be equipped with other tourism services. It includes hotel, villa, cottage, camping, caravan stop, and other accommodation that are used for tourism purposes*
 4. *Hotel is a daily supply of accommodation rooms within a building which can be equipped with eating and drinking services, entertainment activities and/or other facilities, Hotel consists of a classified hotel and a non-classified hotel.*
 5. *A star hotel is the business of providing an accommodation, eating and drinking as well as other services for the public by using a building or a part of a building. It is managed commercially and meets specified requirements as a star hotel (including diamonds) set forth in the decree of fostering agency. For example, five star hotel, four star hotel, and so on.*

ULASAN**DESCRIPTION**

Terdapat 40 rumah makan/restoran di Kecamatan Baso dari 210 rumah makan/restoran yang terdaftar di Dinas Pariwisata, Pemuda dan Olah Raga pada tahun 2020. Jumlah ini mengalami penurunan dibandingkan tahun 2019, yang tercatat sebanyak 41 rumah makan dari 210 rumah makan/restoran yang ada.

There are 40 restaurants in Baso Subdistrict out of 210 restaurants registered in Tourism, Youth and Sports Office at 2020. This number has decreased compared to 2019, which recorded 41 restaurants out of 210 restaurants there is.

Berdasarkan jenis objek wisata, terdapat sebanyak 41 objek wisata alam dan 33 objek wisata budaya di Kabupaten Agam. Tanjung Raya tercatat sebagai kecamatan dengan objek budaya terbanyak yaitu sebanyak delapan belas objek wisata.

Based on the types of tourism objects, there are 41 natural tourism objects and 33 cultural tourism objects in Agam Regency. Tanjung Raya is listed as a subdistrict with the most cultural objects, namely eighteen tourist objects.

Setiap kecamatan di kabupaten memiliki anatar 1-3 band rakyat pada tahun 2020, untuk kelompok randai, 23 persen kelompok randai berada di Kecamatan Tanjung Raya.

Each sub-district in the regency has 1-3 people's bands in 2020, 23 percent of the randai group are in the Tanjung Raya Subdistrict.

Selama 2020, karena kebijakan Pembatasan Sosial Berskala Besar (PSBB) di Sumatera Barat, selama Maret sampai dengan Mei 2020, semua objek wisata di Kabupaten Agam ditutup, sehingga tidak ada wisatawan nusantara dan wisatawan mancanega yang berkunjung ke Kabupaten Agam selama periode tersebut. Tercatat selama tahun 2020, jumlah wisatawan nusantara terbanyak berada pada Desember 2020 dengan total kunjungan sebanyak 115.069 kunjungan. Kunjungan Wisatawan Mancanegara tercatat

During 2020, due to the Large-Scale Social Restriction (PSBB) policy in West Sumatra, from March to May 2020, all tourist attractions in Agam Regency were closed, so that no domestic tourists and foreign tourists visited Agam Regency during that period. It was recorded that during 2020, the highest number of domestic tourists was in December 2020 with a total of 115,069 visits. There were 8 foreign tourist visits in July, 10 August visits, 29 September visits and 25 visits in October, meaning that there were only 72 foreign tourist visits during 2020. A

pada bulan Juli sebanyak 8 kunjungan, Agustus 10 kunjungan, September 29 kunjungan dan Oktober sebanyak 25 kunjungan, artinya hanya ada 72 kunjungan wisatawan mancanegara selama 2020. Turun drastis dibanding 2019 yang tercatat sebanyak 13.564 kunjungan.

Terdapat 49 penginapan di Kabupaten Agam pada tahun 2020, lima di antaranya berstatus hotel bintang. Dengan tingkat hunian kamar pada hotel bintang tertinggi pada desember 2020, sementara terendah pada periode mei 2020 (momen idul fitri)

drastic drop compared to 2019 which recorded 13,564 visits.

There are 49 inns in Agam Regency at 2020, five of which are star hotels. With room occupancy rates at the highest star hotels in December 2020, while the lowest was in the May 2020 period (Eid moment)

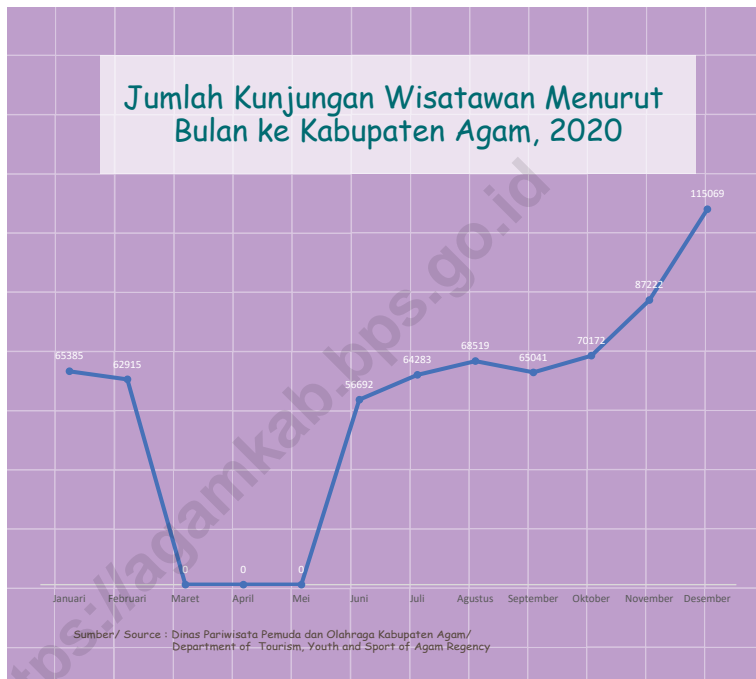
Gambar 7.1
Figures

Jumlah Kelompok Kesenian Daerah di Kabupaten Agam, 2020
Number of Traditional Art Group in Agam Regency, 2020



Gambar 7.2
Figures

Jumlah Kunjungan Wisatawan Menurut Bulan di Kabupaten Agam, 2020
Number of Tourist Visit by Month in Agam Regency, 2020



Tabel
Table 7.1

**Jumlah Rumah Makan/Restoran Menurut Kecamatan di
Kabupaten Agam, 2017–2020**
*Number of Restaurants by Subdistrict in Agam Regency,
2018–2020*

Kecamatan Subdistrict	2018	2019	2020
(1)	(3)	(4)	(5)
Tanjung Mutiara	8	10	10
Lubuk Basung	3	20	19
Ampek Nagari	7	3	4
Tanjung Raya	7	20	20
Matur	5	8	7
IV Koto	7	12	13
Malalak	4	-	1
Banuhampu	10	17	16
Sungai Pua	6	10	9
Ampek Angkek	7	30	30
Canduang	4	15	15
Baso	6	41	40
Tilatang Kamang	4	13	13
Kamang Magek	5	6	6
Palembayan	3	2	3
Palupuh	6	3	4
Kabupaten Agam	86	210	210

Sumber/Source: Dinas Pariwisata Pemuda dan Olahraga Kabupaten Agam/Department of Tourism, Youth and Sport of Agam Regency

Tabel 7.2
Table**Jumlah Objek Wisata Menurut Jenis dan Kecamatan di Kabupaten Agam, 2020**
Number of Tourism Object by Kind and Subdistricts in Agam Regency, 2020

Kecamatan Subdistrict	Objek Wisata Tourism			Jumlah Total
	Alam Nature	Budaya Cultural	Minat Khusus Special Interest	
(1)	(3)	(4)	(5)	
Tanjung Mutiara	5	1	-	6
Lubuk Basung	-	6	4	10
Ampek Nagari	3	-	1	4
Tanjung Raya	6	18	1	25
Matur	1	1	2	4
IV Koto	3	2	-	5
Malalak	3	1	-	4
Banuhampu	2	1	-	3
Sungai Pua	1	-	1	2
Ampek Angkek	-	1	-	1
Canduang	2	1	-	3
Baso	3	-	2	5
Tilatang Kamang	-	-	-	-
Kamang Magek	6	-	1	7
Palembayan	4	-	1	5
Palupuh	2	1	1	4
Kabupaten Agam	41	33	14	88

Sumber/Source: Dinas Pariwisata Pemuda dan Olahraga Kabupaten Agam/Department of Tourism, Youth and Sport of Agam Regency

Tabel 7.3
Table

Jumlah Kelompok Kesenian Daerah Menurut Kecamatan di Kabupaten Agam, 2020
Number of Traditional Art Group by Subdistricts in Agam Regency, 2020

Kecamatan Subdistricts	Band Rakyat Public Band	Randai Randai	Rebana Rebana	Salung Salung
(1)	(2)	(3)	(4)	(5)
Tanjung Mutiara	2	2	2	2
Lubuk Basung	3	18	5	12
Ampek Nagari	1	5	2	5
Tanjung Raya	2	25	5	20
Matur	2	3	1	3
IV Koto	1	7	2	7
Malalak	1	4	2	4
Banuhampu	2	-	-	-
Sungai Pua	2	7	3	7
Ampek Angkek	1	3	5	3
Canduang	1	-	-	-
Baso	1	5	3	5
Tilatang Kamang	2	8	8	8
Kamang Magek	1	8	8	8
Palembayan	1	7	5	7
Palupuh	1	7	4	7
Kabupaten Agam	24	109	55	98

Lanjutan Tabel/*Continued Table 7.3*

Kecamatan Subdistricts	Indang Indang	Rebab Rebab	Tari Tari	Debus Debus	Jumlah Total
(1)	(6)	(7)	(8)	(9)	(10)
Tanjung Mutiara	-	-	5	1	14
Lubuk Basung	-	-	15	-	53
Ampek Nagari	-	-	4	-	17
Tanjung Raya	1	-	23	-	76
Matur	-	-	3	-	12
IV Koto	-	-	5	-	22
Malalak	-	-	4	-	15
Banuhampu	-	-	-	-	2
Sungai Pua	-	-	7	-	26
Ampek Angkek	-	-	3	-	15
Canduang	-	-	-	-	1
Baso	-	-	3	-	17
Tilatang Kamang	-	-	5	-	31
Kamang Magek	-	-	5	-	30
Palembaran	-	-	5	-	25
Palupuh	-	-	4	-	23
Kabupaten Agam	1	-	91	1	379

Sumber/*Source*: Dinas Pendidikan dan Kebudayaan Kabupaten Agam/*Department of Education and Culture of Agam Regency*

Tabel 7.4
Table

Jumlah Kunjungan Wisatawan Menurut Bulan dan Jenis Wisatawan di Kabupaten Agam, 2019-2020
Number of Tourist Visit by Month and Kind of Tourist in Agam Regency, 2019-2020

Bulan Month	2019		Jumlah Total
	Wisatawan Nusantara Domestic Tourist	Wisatawan Mancanegara Foreign Tourist	
(1)	(2)	(3)	(4)
Januari/January	15 250	650	15 900
Februari/February	12 245	375	12 800
Maret/March	11 252	1 050	12 302
April/April	8 546	1 211	9 757
Mei/May	3 682	263	3 945
Juni/June	310 565	1 800	312 365
Juli/July	120 985	1 251	122 236
Agustus/August	65 900	1 275	67 175
September/September	55 985	950	56 935
Oktober/October	28 890	962	29 852
November/November	22 397	1 924	24 321
Desember/December	97 258	1 853	99 111
Kabupaten Agam	753 135	13 564	766 699

Lanjutan Tabel/Continued Table 7.4

Bulan Month	2020		Jumlah Total
	Wisatawan Nusantara Domestic Tourist	Wisatawan Mancanegara Foreign Tourist	
(1)	(3)	(4)	(5)
Januari/January	65 385	-	65 385
Februari/February	62 915	-	62 915
Maret/March	-	-	-
April/April	-	-	-
Mei/May	-	-	-
Juni/June	56 692	-	56 692
Juli/July	64 275	8	64 283
Agustus/August	68 509	10	68 519
September/September	65 012	29	65 041
Oktober/October	70 147	25	70 172
November/November	87 222	-	87 222
Desember/December	115 069	-	115 069
Kabupaten Agam	655 226	72	655 298

Sumber/Source: Dinas Pariwisata Pemuda dan Olahraga Kabupaten Agam/Department of Tourism, Youth and Sport of Agam Regency

**Tabel
Table 7.5**

**Jumlah Fasilitas, Kamar dan Tempat Tidur menurut
Klasifikasi di Kabupaten Agam, 2020
Number of Facility, Number of Room and Number of Bed by
Classification in Agam Regency, 2020**

Klasifikasi Classification	Jumlah Fasilitas Number of Facility	Jumlah Kamar Number of Room	Jumlah Tempat Tidur Number of Bed
(1)	(2)	(3)	(4)
Hotel Bintang	5	125	370
Akomodasi Lainnya	44	735	565
Kabupaten Agam	49	860	935

Sumber/Source: BPS-VHTL/BPS-VHTL

Tabel
Table 7.6**Tingkat Penghunian Kamar Hotel Berbintang menurut Bulan dan Kelas Hotel Kabupaten Agam, 2019-2020**
Room Occupancy Rate in Star Hotel by Month and Hotel Class Agam Regency, 2019-2020

Bulan Month	Tingkat Penghunian Kamar	
	2019	2020
(1)	(2)	(3)
Januari/January	15,56	14.67
Februari/February	21,77	23.85
Maret/March	17,84	11.24
April/April	26,33	4.65
Mei/May	7,10	4.29
Juni/June	21,13	13.01
Juli/July	15,28	8.16
Agustus/August	18,39	19.84
September/September	17,44	9.82
Oktober/October	17,00	13.81
November/November	22,16	19.74
Desember/December	17,65	26.75

Sumber/Source: BPS-VHTS/BPS-VHTS

Tabel 7.7
Table

Tingkat Pemakaian Tempat Tidur Hotel Berbintang menurut Bulan dan Kelas Hotel Kabupaten Agam, 2019-2020
Bed Occupancy Rate in Star Hotel by Month and Hotel Class Agam Regency, 2019-2020

Bulan Month	Tingkat Pemakaian Tempat Tidur	
	2019	2020
(1)	(2)	(3)
Januari/January	19,21	19,21
Februari/February	27,96	32,89
Maret/March	23,69	16,17
April/April	36,82	6,05
Mei/May	8,42	4,98
Juni/June	28,98	27,08
Juli/July	20,04	8,58
Agustus/August	24,38	22,89
September/September	24,14	11,01
Oktober/October	21,64	17,19
November/November	31,62	22,32
Desember/December	23,25	36,70

Sumber/Source: BPS-VHTS/BPS-VHTS

Tabel 7.8
Table

Rata-rata Lama Menginap Tamu Asing pada Hotel Berbintang menurut Bulan dan Kelas Hotel Kabupaten Agam, 2019-2020
Average Length of Stay of Foreign Guest in Star Hotel by Month and Hotel Class Agam Regency, 2019-2020

Bulan Month	Rata-rata Lama Menginap	
	2019	2020
(1)	(2)	(3)
Januari/January	1,00	-
Februari/February	-	-
Maret/March	1,37	-
April/April	1,00	-
Mei/May	2,00	-
Juni/June	2,00	-
Juli/July	2,29	-
Agustus/August	1,00	13,00
September/September	1,00	-
Oktober/October	1,36	-
November/November	1,00	-
Desember/December	2,00	-

Sumber/Source: BPS-VHTS/BPS-VHTS

Tabel 7.9
Table









Rata-rata Lama Menginap Tamu Dalam Negeri pada Hotel Berbintang menurut Bulan dan Kelas Hotel Kabupaten Agam, 2019-2020
Average Length of Stay of Indonesian Guest in Star Hotel by Month and Hotel Class Agam Regency, 2019-2020

Bulan Month	Rata-rata Lama Menginap	
	2019	2020
(1)	(2)	(3)
Januari/January	1,08	1.19
Februari/February	1,39	1.38
Maret/March	1,27	1.10
April/April	1,34	1.03
Mei/May	1,15	1.11
Juni/June	1,23	2.75
Juli/July	1,18	1.00
Agustus/August	1,48	1.24
September/September	1,26	1.07
Oktober/October	1,14	1.17
November/November	1,41	1.15
Desember/December	1,17	1.16

Sumber/Source: BPS-VHTS/BPS-VHTS

Jumlah Kendaraan Bermotor yang Terdaftar
Pada Samsat Lubuk Basung Tahun 2020

Number of vehicle has registered at Samsat Lubuk Basung in 2020

			
	292	0	1
	3.783	54	161
	21.249	0	727
	333	174	21
	30	74	2

PENJELASAN TEKNIS

1. Kendaraan bermotor adalah setiap kendaraan yang digerakkan oleh peralatan teknik yang ada pada kendaraan tersebut, biasanya digunakan untuk angkutan orang atau barang di atas jalan raya selain kendaraan yang berjalan di atas rel. Kendaraan bermotor yang dicatat adalah semua jenis kendaraan kecuali kendaraan bermotor TNI/Polri dan Korps Diplomatik.
2. Mobil penumpang adalah setiap kendaraan bermotor yang dilengkapi dengan tempat duduk untuk sebanyak-banyaknya delapan orang, tidak termasuk tempat duduk untuk pengemudi, baik dilengkapi atau tidak dilengkapi bagasi.
3. Mobil bis adalah setiap kendaraan bermotor yang dilengkapi dengan tempat duduk untuk lebih dari delapan orang, tidak termasuk tempat duduk untuk pengemudi, baik dilengkapi atau tidak dilengkapi bagasi.
4. Mobil truk adalah setiap kendaraan bermotor yang digunakan untuk angkutan barang, selain mobil penumpang, mobil bis dan kendaraan bermotor roda dua.
5. Kantor Pos adalah tempat pemberi pelayanan komunikasi tertulis dan atau surat elektronik, layanan paket, layanan logistik, layanan transaksi keuangan, dan

TECHNICAL NOTES

1. *Motor vehicles are any kind of vehicles motorized by machine set up in those vehicles, they are usually used for transporting peoples or goods on roads except vehicles moving along a railway line. The data cover all kinds of motor vehicles except those belong to Indonesia Army Force Indonesian State Police and Diplomatic Corps.*
2. *Passenger cars are any motor vehicles with no more than eight seats, excluding seat for driver, it can be with or without hoot.*
3. *Buses are large passenger cars having seats for more than eight passengers, excluding seat for driver, it can be with or without hoot.*
4. *Trucks are any motor vehicles used to transport goods excluding passenger cars, buses, and motorcycles.*
5. *Post Office is a service provider facility of written communication and or electronic mail, parcel service, logistics services, financial transaction services, and postal*

layanan keagenan pos untuk kepentingan umum. Rumah pos berfungsi sama seperti kantor pos dan kantor pos pembantu, bedanya rumah pos biasanya terletak di daerah terpencil.

services to the public. Postal house has the same function as the post office and subsidiary of post office, the difference is that postal house is usually located in remote areas.

<https://lagamkab.bps.go.id>

ULASAN**DESCRIPTION****Transportasi**

Terdapat 2.021,72 km jalan di Kabupaten Agam pada tahun 2020 dimana sepanjang 138,56 km merupakan jalan negara yang berstatus baik dengan permukaan hotmix; 188,53 km jalan provinsi yang keseluruhannya telah di hotmix; dan berstatus baik dan 1.694,63 km sisanya merupakan jalan kabupaten dengan 20,45 persennya masih kerikil dan tanah selain itu 12,33 persen jalannya masih berstatus rusak berat.

Kabupaten Agam dengan kondisi geografis yang dilalui oleh banyak sungai dan anak sungai, membutuhkan jembatan sebagai penghubung satu wilayah dengan wilayah lainnya. Dari catatan Dinas Pekerjaan Umum dan Tata Ruang, tercatat sebanyak 320 jembatan di Kabupaten Agam, yang tersebar di semua kecamatan yang ada. Kecamatan Lubuk Basung merupakan kecamatan yang memiliki jumlah jembatan terbanyak yaitu sebanyak 68 jembatan, diikuti oleh Kecamatan Ampek Nagari dengan 32 jembatan.

Tercatat 28.475 unit kendaraan seri agam di Samsat Lubuk Basung dan 50.238 unit di Samsat Bukittinggi. 1.147 unit diantaranya merupakan kendaraan dinas dan 813 unit ber plat kuning.

Sebanyak 4.924 unit kendaraan dinyatakan wajib uji di UPKB Kabupaten Agam pada tahun 2020, 1.820 unit berjenis truck, dan 2.361 unit berjenis pick up.

Transportation

There are 2,021.72 km of roads in Agam Regency in 2020, 138.56 km are state roads with good status and a hot mix surface; 188.53 km of provincial roads all of which have been hotmixed; and has a good status and the remaining 1,694.63 km are regency roads with 20.45 percent of which are still gravel and soil and 12.33 percent of the roads are still heavily damaged.

Agam Regency with its geographical conditions that is traversed by many rivers and tributaries, requires a bridge to connect one area to another. From the records of the Public Works and Spatial Planning Office, there are 320 bridges in Agam Regency, which are spread across all sub-districts. Lubuk Basung sub-district has the highest number of bridges, namely 68 bridges, followed by Ampek Nagari subdistrict with 32 bridges.

There were 28,475 units of agam series vehicles in Samsat Lubuk Basung and 50,238 units in Samsat Bukittinggi. 1,147 units of which are official vehicles and 813 units are yellow plate.

A total of 4,924 vehicles were declared compulsory for testing at the UPKB of Agam Regency in 2020, 1,820 units were truck types, and 2,361 units were pick-up types.

Komunikasi

Berdasarkan data Dinas Komunikasi dan Informasi Kabupaten Agam, pada tahun 2020 terdapat 195 menara telekomunikasi yang tersebar di enam belas kecamatan di Kabupaten Agam, melayani provider Telkomsel, Indosat, XL Axiata, Friend/Protelindo. 52,30 persen merupakan tower untuk provider telkomsel, dan 22 unit lainnya merupakan tower bersama.

Terdapat 12 unit pos pembantu di Kabupaten Agam pada tahun 2020. Sebanyak enam kecamatan tidak memiliki pos pembantu yaitu Kecamatan Ampek Nagari, Iv Koto, Malalak, Sungai Pua, Canduang dan Kamang Magek. Sebanyak 17.014 Pos Express dan 56.179 Pos Kilat Khusus yang dikirimkan pada tahun 2020, sementara itu 10.319 Pos Express dan 68.115 Pos Kilat Khusus yang masuk.

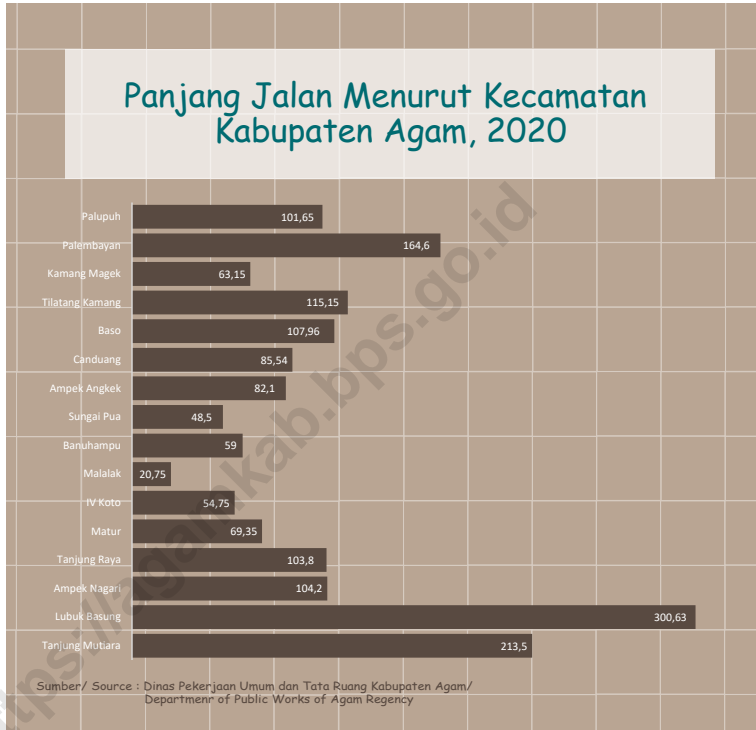
Communication

Based on data from the Agam Regency Communication and Information Office, in 2020 there were 195 telecommunication towers spread across sixteen sub-districts in Agam Regency, which serve providers Telkomsel, Indosat, XL Axiata, Friend / Protelindo. 52.30 percent are towers for Telkomsel providers, and the other 22 units are joint towers.

There are 13 units of posts office in Agam Regency in 2020. A total of six sub-districts do not have post office, namely Ampek Nagari, IV Koto, Malalak, Sungai Pua, Canduang and Kamang Magek subdistricts. A total of 17,014 Express Post and 56,179 Special Express Post were sent in 2020, meanwhile 10,319 Express Post and 68,115 Special Express Post entered.

Gambar 8.1
Figures

Panjang Jalan Menurut Kecamatan di Kabupaten Agam (km), 2020
Length of Roads by Subdistrict in Agam Regency (km), 2020



Gambar 8.2
Figures

Panjang Jalan Menurut Jenis Permukaan Jalan di Kabupaten Agam (km), 2020
Length of Roads by Road Surface Type in Agam Regency (km), 2020



8.1 TRANSPORTASI / TRANSPORTATION

Tabel 8.1.1 Panjang Jalan¹ Menurut Tingkat Kewenangan Pemerintahan di Kabupaten Agam (km), 2018–2020
Table 8.1.1 Length of Roads¹ by Level of Government Authority in Agam Regency (km), 2018–2020

Tingkat Kewenangan Pemerintahan Level of Government Authority	2018	2019	2020
(1)	(2)	(3)	(4)
Negara ² /State ²	138,51	138,56	138,56
Provinsi/Province	125,96	188,53	188,53
Kabupaten/Kota Regency/Municipality	1694,63	1694,63	1694,63
Jumlah/Total	1959,10	2021,72	2021,72

Catatan/Note: ¹ Data tidak termasuk panjang jalan tol/Excluding toll road

² Berdasarkan Keputusan Menteri Pekerjaan Umum dan Perumahan Rakyat No. 248/KPTS/M/2015/Based on Public Work and Public Housing Ministerial Decree No. 248/KPTS/M/2015

Sumber/Source: Dinas Pekerjaan Umum dan Tata Ruang Kabupaten Agam/Department of Public Works of Agam Regency

Tabel 8.1.2 Panjang Jalan Menurut Jenis Permukaan Jalan menurut Kecamatan di Kabupaten Agam (km), 2020
Length of Roads by Type of Road Surface by Subdistrict in Agam Regency (km), 2020

Kecamatan Subdistrict	Jenis Permukaan Jalan Km) Kind of Road (Km)				Jumlah Total
	Aspal Asphalt	Beton Rigid	Kerikil Gravel	Tanah Land	
(1)	(2)	(3)	(4)	(5)	(6)
Tanjung Mutiara	79,25	20,90	65,50	50,85	213,50
Lubuk Basung	187,93	29,10	33,30	50,30	300,63
Ampek Nagari	43,40	17,80	33,10	9,90	104,20
Tanjung Raya	74,00	26,80	0,20	2,80	103,80
Matur	33,95	33,10	0,10	2,20	69,35
IV Koto	22,90	26,35	0,80	4,70	54,75
Malalak	16,30	4,45	-	-	20,75
Banuhampu	47,00	11,40	-	0,60	59,00
Sungai Pua	32,35	14,95	0,10	1,10	48,50
Ampek Angkek	76,10	4,70	1,30	-	82,10
Canduang	55,04	29,35	0,10	1,05	85,54
Baso	79,46	23,55	1,60	3,35	107,96
Tilatang Kamang	72,40	41,55	-	1,20	115,15
Kamang Magek	37,85	22,70	-	2,60	63,15
Palembayan	54,60	69,85	10,45	29,70	164,60
Palupuh	35,75	23,30	2,70	39,90	101,65
Kabupaten Agam	948,28	399,85	146,25	200,25	1 694,63

Sumber/Source: Dinas Pekerjaan Umum dan Tata Ruang Kabupaten Agam/Department of Public Works of Agam Regency

Tabel 8.1.3 Panjang Jalan Menurut Status dan Jenis Permukaan Jalan (Km) di Kabupaten Agam, 2020
Length of Road by Surface Type and Status (Km) in Agam Regency, 2020

Jenis Jalan <i>Kind of Street</i>	Jenis Permukaan Jalan Km <i>Kind of Road (Km)</i>			
	Hotmix/Lapen/ Macadam	Cat Beton Cast Concrete	Kerikil Gravel	Tanah Land
(1)	(2)	(3)	(4)	(5)
Jalan Nasional	138,56	-	-	-
Jalan Provinsi	188,53	-	-	-
Jalan Kabupaten	948,28	399,85	146,25	200,25
Jumlah	1 275,37	399,85	146,25	200,25

Sumber/Source: Dinas Pekerjaan Umum dan Tata Ruang Kabupaten Agam/Department of Public Works of Agam Regency

Tabel 8.1.4 Panjang Jalan Menurut Status dan Kondisi Permukaan Jalan (Km) di Kabupaten Agam, 2020
Table 8.1.4 Length of Road by Surface Condition and Status (Km) in Agam Regency, 2020

Jenis Jalan Kind of Street	Kondisi Permukaan Jalan Km Condition of Road (Km)			Jumlah Total
	Baik Good	Rusak Ringan Medium	Rusak Berat Bad	
(1)	(2)	(3)	(4)	(5)
Jalan Nasional	138,56	-	-	138,56
Jalan Provinsi	188,53	-	-	188,53
Jalan Kabupaten	1 310,08	175,60	208,95	1 694,63
Jumlah	1 637,17	175,60	208,95	2 021,72

Sumber/Source: Dinas Pekerjaan Umum dan Tata Ruang Kabupaten Agam/Department of Public Works of Agam Regency

Tabel 8.1.5 Jumlah Jembatan Menurut Kecamatan di Kabupaten Agam, 2020
Table *Number of Bridge According to Subdistri in Agam Regency, 2020*

Kecamatan Subdistrict	Jumlah Jembatan Number of Bridge
(1)	(2)
Tanjung Mutiara	31
Lubuk Basung	68
Ampek Nagari	32
Tanjung Raya	23
Matur	7
IV Koto	6
Malalak	4
Banuhampu	3
Sungai Pua	3
Ampek Angkek	28
Canduang	12
Baso	12
Tilatang Kamang	17
Kamang Magek	17
Palembayan	31
Palupuh	26
Kabupaten Agam	320

Sumber/Source: Dinas Pekerjaan Umum dan Tata Ruang Kabupaten Agam/Department of Public Works of Agam Regency

Tabel 8.1.6 Jumlah Kendaraan Wajib Uji di Kabupaten Agam Berdasarkan Jenis Kendaraan (Unit), 2010-2020
Table 8.1.6 Amount of Motor Vehicle Obligated to Test Immearsurable of Agam Regency Based on Kind of Vehicles, 2010-2020

Tahun Year	Mobil Penumpang Car Passenger			Mobil Barang Estate Car		
	Oplet Jipney	Angkutan Sewa Transportation of Rent	Taxi Taxi	Truck Truck	Pick Up Pick Up	Tangki Tank
(1)	(2)	(3)	(4)	(5)	(6)	(7)
2010	14	11	-	1 049	1 553	8
2011	10	10	-	1 138	1 714	10
2012	9	10	-	1 096	1 638	10
2013	15	12	-	1 158	1 733	13
2014	18	16	-	1 152	1 835	14
2015	14	16	-	1 141	1 817	13
2016	9	16	-	1 079	1 835	13
2017	9	16	-	1 069	1 817	13
2018	-	16	-	1 029	1 709	13
2019	-	18	-	1 038	1 795	13
2020	-	18	-	1 038	1 795	13

Lanjutan Tabel/*Continued Table* 8.1.6

Tahun Year	Mobil Bus Car Bus		Mobil Barang Estate Car		Jumlah Total
	Bus Bus	Mini Bus Mini Bus	Tempelan Patching	Gandengan Tow	
(1)	(8)	(9)	(10)	(11)	(12)
2010	14	11	1 049	1 553	5 262
2011	10	10	1 138	1 714	5 754
2012	9	10	1 096	1 638	5 516
2013	15	12	1 158	1 733	5 849
2014	18	16	1 152	1 835	6 056
2015	14	16	1 141	1 817	5 989
2016	9	16	1 079	1 835	5 891
2017	9	16	1 069	1 817	5 835
2018	-	16	1 029	1 709	5 521
2019	-	18	1 038	1 795	5 715
2020	77	549	-	-	3 490

Sumber/Source: Dinas Perhubungan Kabupaten Agam/Transportation Department of Agam Regency

Tabel 8.1.7 Jumlah Kendaraan Bermotor yang Telah Uji Berkala di UPKB Kabupaten Agam (Unit), 2020
Number of Motor Vehicle Oblig at Agam Regency, 2020

Jenis Kendaraan <i>Kind of Vehicles</i>	Status <i>Status</i>			Jumlah <i>Total</i>
	Umum <i>Public</i>	Tak Umum <i>Non Public</i>	Dinas <i>Services</i>	
(1)	(2)	(3)	(4)	(5)
Oplet	-	-	-	-
Angkutan Sewa	10	13	-	23
Taxi	-	-	-	-
Bus	185	13	12	210
Mini Bus	474	18	4	496
Truck	787	1 024	9	1 820
Pick Up	-	2 356	5	2 361
Tangki	6	8	-	14
Kereta Tempelan	-	-	-	-
Kereta Gandengan	-	-	-	-
Jumlah	1 462	3 432	30	4 924

Sumber/Source: Dinas Perhubungan Kabupaten Agam/Transportation Department of Agam Regency

Tabel 8.1.8 Jumlah Kendaraan Bermotor Wajib Uji di UPKB Kabupaten Agam Berdasarkan Status (Unit), 2020
Number of Motor Vehicle Oblig to Test at Agam Regency Based on Status, 2020

Jenis Kendaraan <i>Kind of Vehicles</i>	Status			Jumlah <i>Total</i>
	Umum <i>Public</i>	Tak Umum <i>Non Public</i>	Dinas <i>Services</i>	
(1)	(2)	(3)	(4)	(5)
Oplet	-	-	-	-
Angkutan Sewa	9	9	-	18
Taxi	-	-	-	-
Bus	56	9	-	77
Mini Bus	519	23	7	549
Truck	281	741	16	1 038
Pick Up	-	1 787	8	1 795
Tangki	3	10	-	13
Kereta Tempelan	-	-	-	-
Kereta Gandengan	-	-	-	-
Jumlah	868	2 578	43	3 490

Sumber/Source: Dinas Perhubungan Kabupaten Agam/Transportation Department of Agam Regency

Tabel 8.1.9 Jumlah Kendaraan Bermotor yang Terdaftar pada Samsat Lubuk Basung Berdasarkan Jenis Kendaraan (Unit), 2020
Number of Motor Vehicle Registered to Samsat Lubuk Basung by Kind of Vehicle, 2020

Jenis Kendaraan <i>Kind of Vehicles</i>	Jenis Plat <i>Plate Type</i>			Jumlah <i>Total</i>
	Plat Hitam <i>Black Plate</i>	Plat Kuning <i>Yellow Plate</i>	Plat Merah <i>Red Plate</i>	
(1)	(2)	(3)	(4)	(5)
Sedan/Saloon Car	292	-	1	293
Jeep/Jeep	296		5	301
Minibus/Mini Bus	3 783	54	161	3 998
Bus Mikro/Micro Bus	14	73	18	91
Bus/Bus	-	-	-	-
Pickup/Pick Up	1 170	2	25	1 197
Blind Van/Blind Van	12	-	-	-
Truk Ringan/Light Truck	333	174	21	528
Truk/Truck	30	47	2	79
Sepeda Motor Roda 2/ 2 Wheel Bike	21 249	-	727	21 976
Sepeda Motor Roda 3/ 3 Wheel Bike	4	-	8	12
Jumlah	27 171	350	968	28 475

Sumber/Source: Samsat Lubuk Basung/Lubuk Basung Samsat

Tabel 8.1.10
Table

Jumlah Kendaraan Bermotor yang Balik Nama pada Samsat Lubuk Basung Berdasarkan Jenis Kendaraan (Unit), 2020
Number of Motor Vehicle Name Change at Samsat Lubuk Basung by Kind of Vehicle, 2020

Jenis Kendaraan <i>Kind of Vehicles</i>	Jenis Plat <i>Plate Type</i>			Jumlah <i>Total</i>
	Plat Hitam <i>Black Plate</i>	Plat Kuning <i>Yellow Plate</i>	Plat Merah <i>Red Plate</i>	
(1)	(2)	(3)	(4)	(5)
Sedan/Saloon Car	74	-	-	74
Jeep/Jeep	56	-	-	56
Minibus/Mini Bus	617	-	6	623
Bus Mikro/Micro Bus	5	4	-	9
Bus/Bus	-	-	-	-
Pickup/Pick Up	115	-	-	115
Blind Van/Blind Van	3	-	-	-
Truk Ringan/Light Truck	21	18	-	39
Truk/Truck	5	27	-	32
Sepeda Motor Roda 2/ 2 Wheel Bike	550	-	1	551
Sepeda Motor Roda 3/ 3 Wheel Bike	-	-	-	-
Jumlah	1446	49	7	1499

Sumber/Source: Samsat Lubuk Basung/Lubuk Basung Samsat

Tabel 8.1.11 Jumlah Kendaraan Bermotor yang Terdaftar pada Samsat Bukittinggi Berdasarkan Jenis Kendaraan (Unit), 2020
Table Number of Motor Vehicle Registered to Samsat Bukittinggi by Kind of Vehicle, 2020

Jenis Kendaraan Kind of Vehicles	Jenis Plat Plate Type			Jumlah Total
	Plat Hitam Black Plate	Plat Kuning Yellow Plate	Plat Merah Red Plate	
(1)	(2)	(3)	(4)	(5)
Sedan/Saloon Car	781	-	-	781
Jeep/Jeep	762	-	3	765
Minibus/Mini Bus	7 780	269	32	8 081
Bus Mikro/Micro Bus	31	10	4	45
Bus/Bus	-	-	-	-
Pickup/Pick Up	1 807	-	12	1 819
Truk Ringan/Light Truck	390	163	-	553
Truk/Truck	50	21	-	71
Sepeda Motor Roda 2/ 2 Wheel Bike	37 920	-	124	38 044
Sepeda Motor Roda 3/ 3 Wheel Bike	9	-	4	13
Jumlah	49 596	463	179	50 238

Sumber/Source: Samsat Bukittinggi/Bukittinggi Samsat

Tabel
Table 8.1.12

Jumlah Kendaraan Bermotor yang Balik Nama pada Samsat Bukittinggi Berdasarkan Jenis Kendaraan (Unit), 2020
Number of Motor Vehicle Name Change at Samsat Bukittinggi by Kind of Vehicle, 2020

Jenis Kendaraan <i>Kind of Vehicles</i>	Jenis Plat <i>Plate Type</i>			Jumlah <i>Total</i>
	Plat Hitam <i>Black Plate</i>	Plat Kuning <i>Yellow Plate</i>	Plat Merah <i>Red Plate</i>	
(1)	(2)	(3)	(4)	(5)
Sedan/Saloon Car	131	-	-	131
Jeep/Jeep	156	-	-	156
Minibus/Mini Bus	1 216	7	-	1 223
Bus Mikro/Micro Bus	6	-	-	6
Bus/Bus	-	-	-	-
Pickup/Pick Up	167	-	-	167
Truk Ringan/Light Truck	35	25	-	60
Truk/Truck	6	-	-	6
Sepeda Motor Roda 2/ 2 Wheel Bike	1 380	-	-	1 380
Sepeda Motor Roda 3/ 3 Wheel Bike	-	-	-	-
Jumlah	3 106	32	-	3 138

Sumber/Source: Samsat Bukittinggi/Bukittinggi Samsat

8.2 KOMUNIKASI COMMUNICATION

Tabel 8.2.1 **Jumlah Kantor Pos Pembantu Menurut Kecamatan di Kabupaten Agam, 2017–2020**
Number of Post Offices Subsidiaries by Subdistrict in Agam Regency, 2017–2020

Kecamatan Subdistrict	2017	2018	2019	2020
(1)	(2)	(3)	(4)	(5)
Tanjung Mutiara	1	1	1	1
Lubuk Basung	2	2	2	2
Ampek Nagari	-	-	-	-
Tanjung Raya	2	2	2	2
Matur	1	1	1	1
IV Koto	1	1	1	-
Malalak	-	-	-	-
Banuhampu	1	1	1	1
Sungai Pua	-	-	-	-
Ampek Angkek	1	1	1	1
Canduang	-	-	-	-
Baso	1	1	1	1
Tilatang Kamang	1	1	1	1
Kamang Magek	-	-	-	-
Palembayan	1	1	1	1
Palupuh	1	1	1	1
Kabupaten Agam	13	13	13	12

Sumber/Source: PT Pos Indonesia Cabang Bukittinggi/Indonesian Post Persero, Bukittinggi Branch

Tabel
Table 8.2.2

Jumlah Wesel Pos yang Dikirm dan Diterima di Kabupaten Agam, 2009–2020
Number of Sent and Received Money Order in Agam, 2009–2020

Tahun Year	Pos Wesel (Ribuan Rupiah) Money Order(
	Dikirim Sent	Diteriima Received
(1)	(2)	(3)
2009	4 973 129,65	18 255 331,45
2010	4 238 939,00	30 644 265,00
2011	20 392 563,00	46 131 432,00
2012	23 062 261,00	54 630 924,00
2013	20 311 191 239	55 846 783,40
2014	21 103 090 039	54 946 783,40
2015	14 444 490 466	41 332 706,60
2016	17 198 941 817	30 766 151 803
2017	15 944 081 335	24 277 000 093
2018	13 237 042 386	22 656 216 772
2019	13 616 847 718	18 344 936 350
2020	4 176 227 851	25 589 048 965

Sumber/Source: PT Pos Indonesia Cabang Bukittinggi/Indonesian Post Persero, Bukittinggi Branch

Tabel 8.2.3 Jumlah Surat Ekspres dan Surat Kilat Khusus yang Dikirim dan Diterima di Kabupaten Agam, 2019-2020
Number of Express Letters and Special Express Letters that are Sent and Received in Agam, 2019-2020

Produk Product	2019	
	Dikirim Sent	Diterima Received
(1)	(2)	(3)
Paket Ekspres Express Packages	22 150	11 525
Pos Paket Kilat Khusus Special Express Packages	80 505	100 279

Sumber/Source: PT Pos Indonesia Cabang Bukittinggi/Indonesian Post Persero, Bukittinggi Branch

Lanjutan Tabel/*Continued Table* 8.2.3

Produk <i>Product</i>	2020	
	Dikirim <i>Sent</i>	Diterima <i>Received</i>
(1)	(2)	(3)
Paket Ekspres <i>Ekspres Packages</i>	17 014	10 319
Pos Paket Kilat Khusus <i>Special Express Packages</i>	56 179	68 115

Sumber/*Source*: PT Pos Indonesia Cabang Bukittinggi/*Indonesian Post Persero, Bukittinggi Branch*

Tabel 8.2.4 Jumlah Penerimaan dan Pengeluaran Giro dan Cek Pos di Kabupaten Agam, 2009–2020
Table *Number of Gyro and Post Office Check Income and Expenditure in Agam, 2009–2020*

Tahun Year	Pos Wesel (Ribuan Rupiah) Money Order	
	Dikirim Sent	Diteriima Received
(1)	(2)	(3)
2009	2 328 074 700,00	23 475 618,75
2010	248 665 826,00	198 963 049,00
2011	25 597 890 208,00	25 536 906 716,00
2012	2 560 882 170,00	218 859 353,00
2013	27 641 580 400,00	27 432 611 330,00
2014	17 686 731 070,00	39 737 252 702,00
2015	47 220 731 471,00	36 268 959 708,00
2016	10 327 197 751,00	6 485 251 181,00
2017	10 065 669 648,00	18 674 315 818,00
2018	82 283 684,00	26 851 960 915,00
2019	74 683 502,00	28 770 499 023,00
2020	1 654 463 526,00	2 147 896 209,00

Sumber/Source: PT Pos Indonesia Cabang Bukittinggi/Indonesian Post Persero, Bukittinggi Branch

Tabel 8.2.5
Table

Jumlah Menara Telekomunikasi Berdasarkan Nama Provider Menurut Kecamatan di Kabupaten Agam, 2020
Number of Telecommunication Tower by The Provider's Name by Subdistri in Agam Regency, 2020

Kecamatan Subdistricts	Nama Provider Provider's Name						
	Simpatel/ Telkomsel	Simpatel/ Mitratel	Mentari/ Indosat	XL AXIS (XL AXIATA)	Friend/ Protelindo	Lainnya/ Solusi Pratama (STP)/XL	Tower Bersama
(1)	(2)	(3)	(4)	(5)	(6)	(7)	(8)
Tanjung Mutiara	3	4	-	1	1	-	1
Lubuk Basung	12	4	1	-	4	1	4
Ampek Nagari	3	1	1	-	-	2	1
Tanjung Raya	5	4	-	-	2	-	4
Matur	4	3	1	2	2	-	-
IV Koto	5	3	-	-	2	-	-
Malalak	-	2	-	-	-	-	-
Banuhampu	4	3	2	1	5	-	1
Sungai Pua	1	1	1	-	3	-	-
Ampek Angkek	5	-	-	-	5	1	2
Canduang	3	1	-	-	1	-	1
Baso	7	2	-	-	4	2	-
Tilatang Kamang	4	2	-	-	4	1	3
Kamang Magek	3	2	-	-	1	-	-
Palembayan	4	3	-	-	-	-	1
Palupuh	3	1	-	-	2	-	3
Kabupaten Agam	66	36	6	4	36	7	21

Sumber/Source: Dinas Komunikasi dan Informasi Kabupaten Agam/Communication and Information Department of Agam Regency

PERBANKAN, KOPERASI dan HARGA-HARGA

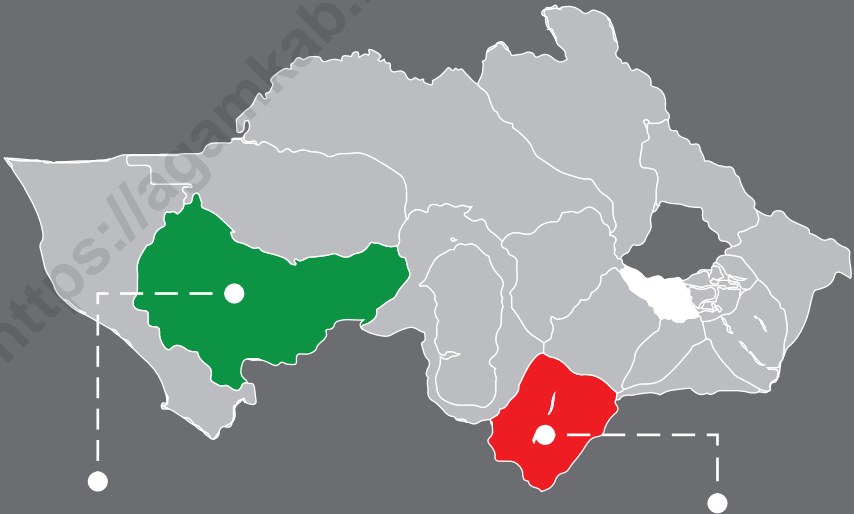
BANKING, COOPERATIVE, and PRICES

BAB / Chapter

09



Banyaknya Koperasi Aktif di
Kabupaten Agam 2020
sebanyak **223** Unit dengan jumlah
anggota **32.579**
Number of cooperative in agam regency 2020 and its member



Lubuk Basung Memiliki jumlah koperasi terbanyak yaitu sebanyak **50** unit dengan anggota sebanyak **8.518** orang

Lubuk Basung has most cooperative in Agam, in total 50 Units and 8735 members.

Malalak Memiliki jumlah koperasi tersedikit yaitu sebanyak **1** unit dengan anggota hanya sebanyak **27** orang

Malalak in the lowest cooperative in Agam, in total only 1 Units and 27members.

PENJELASAN TEKNIS

1. Koperasi: Organisasi ekonomi yang dimiliki dan dioperasikan oleh seorang demi kepentingan bersama.
2. IHK merupakan indikator inflasi di Indonesia. Sejak Januari 2014, IHK dihitung berdasarkan Survei Biaya Hidup (SBH) di 82 kota tahun 2012 yang mencakup sekitar 225–462 komoditas.
3. IHK mencakup 7 kelompok, yaitu: bahan makanan; makanan jadi, minuman, rokok, dan tembakau; perumahan, air, listrik, gas, dan bahan bakar; sandang; kesehatan; pendidikan, rekreasi, dan olahraga; transpor, komunikasi, dan jasa keuangan.
4. Data Koperasi dihimpun dari Dinas Perindustrian, Perdagangan, Koperasi, Usaha Mikro Kecil Menengah Kabupaten Agam.
5. Data bank dihimpun dari Bank BPD Cabang Lubuk Basung dan Otorita Jasa Keuangan.

TECHNICAL NOTES

1. *Cooperatives: Economic organizations owned and operated by a person for the common goods.*
2. *CPI is the indicator of inflation in Indonesia. Since January 2014, the CPI has been calculated from the 2012 Cost of Living Survey (CLS) of 82 cities, which covered 225–462 commodities*
3. *CPI consists of 7 groups as follows: foodstuff; prepared food, beverages, and tobacco products; housing , water, electricity, gas, and fuel; clothing ; health; education, recreation, and sports; transportation, communication, and financial services.*
4. *Cooperative data is collected from the Department of Industry, Trade, Cooperatives, Micro, Small and Medium Enterprises, Agam Regency.*
5. *Bank data is collected from the Lubuk Basung Branch of the BPD Bank and the Financial Services Authority.*

ULASAN**DESCRIPTION**

Sebanyak 223 koperasi (37 diantaranya merupakan Koperasi Unit Desa) terdaftar di Dinas Koperasi, Perindustrian, Perdagangan, Usaha Mikro Kecil dan Menengah Kabupaten Agam Pada Tahun 2020, terjadi penambahan 2 unit koperasi dengan rincian satu unit penambahan di Kecamatan Lubuk Basung, dan satu unit di Kecamatan Tanjung Raya. Total Anggota yang terhimpun dari 223 koperasi tersebut sebanyak 32.579 anggota.

A total of 223 cooperatives (37 of which are Village Unit Cooperatives) are registered at the Office of Cooperatives, Industry, Trade, Micro, Small and Medium Enterprises of Agam Regency. In 2020, there were additional 2 cooperative units with details of one additional unit in Lubuk Basung District, and one unit in Tanjung Raya District. The total members of the 223 cooperatives are 32,579 members.

Secara rata-rata, dana yang dihimpun pada Bank Pembangunan Daerah cabang Lubuk Basung setiap bulannya tercatat sebesar Rp404.079 juta, dengan rincian sebesar Rp189.020 juta merupakan dana giro, Rp40.653 juta merupakan dana deposito dan Rp.174.406 juta merupakan dana tabungan. Pada akhir masa 2020, tercatat sebanyak 81.533 penabung dengan total nilai tabungan sebesar Rp.189.389 juta.

On average, the funds raised at the Lubuk Basung branch of the Regional Development Bank are recorded at IDR 404,079 million each month, with details of IDR 189,020 million representing clearing accounts, IDR 40,653 million for deposit funds and IDR 174,406 million for savings funds. At the end of 2020, there were 81,533 savers with a total savings value of Rp. 189,389 million.

Berdasarkan data dari otorita jasa keuangan, pada tahun 2020 terdapat sebanyak 35 bank umum dan satu bank syariah. Satu bank berstatus sebagai kantor cabang, lima belas kantor cabang pembantu dan dua puluh unit lainnya merupakan kantor kas. Pada Desember 2020, tercatat jumlah rekening tabungan pada bank umum yang ada di Kabupaten Agam sebanyak 382.164 rekening dengan

Based on data from the financial services authority, in 2020 there were 35 commercial banks and one Islamic bank. One bank has the status of a branch office, fifteen sub-branch offices and twenty other units are cash offices. In December 2020, there were 382,164 accounts at commercial banks in Agam Regency with a value of Rp. 2,272,770.76 million. In addition, there were also recorded as many as 6,204 deposit

nilai Rp.2.272.770,76 juta. Selain itu juga tercatat sebanyak 6.204 rekening deposito dengan nilai Rp.475.558,20 juta rupiah dan rekening giro sebanyak 4.368 rekening dengan nilai Rp.1.037.058,83 juta. Jumlah pinjaman tercatat sebanyak Rp.131.761,17 juta, sebanyak Rp.91.819,34 juta merupakan pinjaman sektor perdagangan besar dan eceran; Rp.24.722,01 juta merupakan pinjaman sektor pertanian, perburuan dan kehutanan.

accounts with a value of Rp. 475,558.20 million rupiah and current accounts of 4,368 accounts with a value of Rp. 1,037,058.83 million. Total loans were recorded at Rp. 131,761.17 million, of which Rp. 91,819.34 million were loans for the wholesale and retail trade sector; Rp. 24,722.01 million represents loans from the agricultural, hunting and forestry sectors.

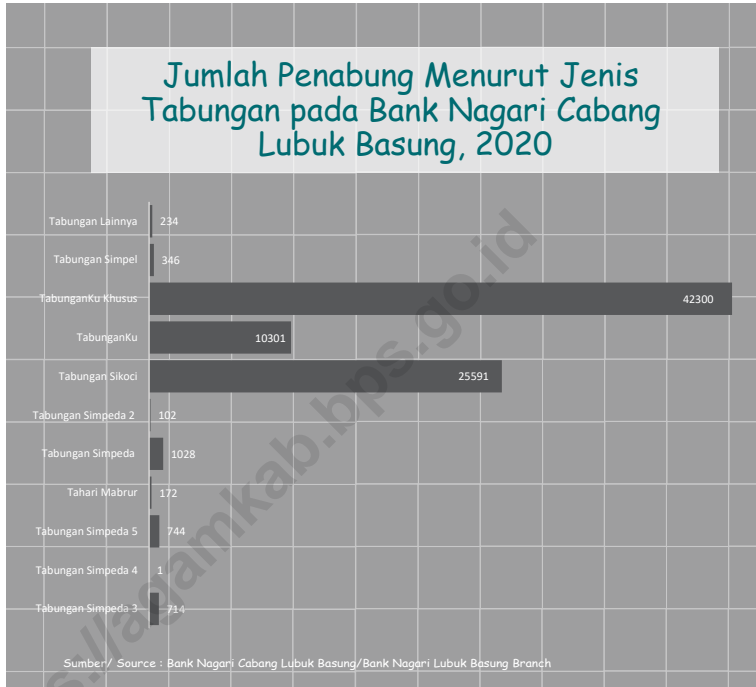
Gambar 9.1
Figures

Jumlah Koperasi Aktif di Kabupaten Agam, 2017–2020
Number of Active Cooperative in Agam Regency, 2017–2020



Gambar 9.2
Figures

Jumlah Penabung Menurut Jenis Tabungan pada Bank Nagari Cabang Lubuk Basung, 2020
Number of Account and Saving Deposit at Nagari Bank of Lubuk Basung Branch (Million Rupiahs), 2020



Tabel 9.1
Table

Jumlah Koperasi Aktif Menurut Kecamatan di Kabupaten Agam, 2017–2020
Number of Active Cooperative by Subdistrict in Agam Regency, 2017–2020

Kecamatan Subdistrict	2017	2018	2019	2020
(1)	(2)	(3)	(4)	(5)
Tanjung Mutiara	13	13	13	13
Lubuk Basung	50	50	50	50
Ampek Nagari	7	7	7	8
Tanjung Raya	21	22	22	23
Matur	9	9	9	9
IV Koto	5	8	8	8
Malalak	1	1	1	1
Banuhampu	8	8	8	8
Sungai Pua	6	6	6	6
Ampek Angkek	25	25	27	27
Canduang	5	6	6	6
Baso	15	15	15	15
Tilatang Kamang	18	18	18	18
Kamang Magek	8	8	8	8
Palembayan	14	14	14	14
Palupuh	9	9	9	9
Kabupaten Agam	217	219	221	223

Sumber/Source: Dinas Perindustrian, Perdagangan, Koperasi, Usaha Kecil dan Menengah Kabupaten Agam/ *Industry, Trade, Cooperative, Small and Medium Enterprises (SMEs) Services of Agam Regency*

Tabel
Table 9.2**Jumlah Koperasi Menurut Jenis Koperasi dan Kecamatan di Kabupaten Agam, 2020**
Number of Cooperative by Kind of Cooperative and Subdistrict in Agam Regency, 2020

Kecamatan Subdistrict	Jenis Koperasi/ Kind of Cooperative					Jumlah Total
	KUD	KPRI	KOPKAR	KOPPAS	Lainnya Other	
(1)	(2)	(3)	(4)	(5)	(6)	(7)
Tanjung Mutiara	3	2	1	-	7	13
Lubuk Basung	6	18	3	1	22	50
Ampek Nagari	1	1	-	-	6	8
Tanjung Raya	3	4	-	-	16	23
Matur	2	2	-	-	5	9
IV Koto	3	2	-	-	3	8
Malalak	0	-	-	-	1	1
Banuhampu	0	3	1	-	4	8
Sungai Pua	3	-	-	-	3	6
Ampek Angkek	2	2	-	-	23	27
Canduang	2	-	-	-	4	6
Baso	2	1	-	-	12	15
Tilatang Kamang	2	4	-	-	12	18
Kamang Magek	3	-	-	-	5	8
Palembayan	2	1	1	-	10	14
Palupuh	3	1	-	-	5	9
Kabupaten Agam	37	41	6	1	138	223

Sumber/Source: Dinas Perindustrian, Perdagangan, Koperasi, Usaha Kecil dan Menengah Kabupaten Agam/ Industry, Trade, Cooperative, Small and Medium Enterprises (SMEs) Services of Agam Regency

Tabel 9.3
Table

Jumlah Koperasi Aktif dan Anggota Menurut Kecamatan di Kabupaten Agam, 2020
Number of Active Cooperative and Memeber by Subdistrict in Agam Regency, 2020

Kecamatan Subdistrict	Jumlah Koperasi (unit) Number of Cooperative	Jumlah Anggota (orang) Number of Members
(1)	(2)	(3)
Tanjung Mutiara	13	1 865
Lubuk Basung	50	8 518
Ampek Nagari	8	793
Tanjung Raya	23	2 787
Matur	9	1 156
IV Koto	8	1 754
Malalak	1	27
Banuhampu	8	1 470
Sungai Pua	6	1 740
Ampek Angkek	27	4 172
Canduang	6	647
Baso	15	925
Tilatang Kamang	18	2 440
Kamang Magek	8	1 084
Palembayan	14	1 802
Palupuh	9	1 399
Kabupaten Agam	223	32 579

Sumber/Source: Dinas Perindustrian, Perdagangan, Koperasi, Usaha Kecil dan Menengah Kabupaten Agam/ Industry, Trade, Cooperative, Small and Medium Enterprises (SMEs) Services of Agam Regency

Tabel 9.4
Table**Posisi Dana Giro, Deposito dan Tabungan pada Bank Nagari Cabang Lubuk Basung (Jutaan Rupiah), 2020**
Clearing Account, Deposit and Saving at Nagari Bank of Lubuk Basung Branch (Million Rupiahs), 2020

Bulan Month	Jenis Dana yang Dihimpun Type of Fund Branch			
	Giro Clearing Account	Deposito Deposit	Tabungan Saving	Jumlah Total
(1)	(2)	(3)	(4)	(5)
Januari/January	135 216	64 940	159 822	359 978
Februari/February	189 555	64 433	157 449	411 437
Maret/March	164 491	63 169	160 466	388 126
April/April	188 128	32 734	163 295	384 157
Mei/May	181 718	32 564	194 334	408 616
Juni/June	212 850	32 186	177 179	422 215
Juli/July	168 140	31 805	166 373	366 318
Agustus/August	232 012	31 327	176 948	440 287
September/September	246 973	30 880	196 064	473 917
Oktober/October	228 401	31 077	175 348	434 826
November/November	234 344	33 096	176 201	443 641
Desember/December	86 422	39 630	189 398	315 450
Rata-rata/ Average	189 020	40 653	174 406	404079

Sumber/Source: Bank Nagari Cabang Lubuk Basung/Bank Nagari Lubuk Basung Branch

Tabel 9.5
Table**Posisi Deposito Berjangka Menurut Jangka Waktu pada Bank Nagari Cabang Lubuk Basung (Jutaan Rupiah), 2020**
Outstanding of time Deposit by Period at Nagari Bank of Lubuk Basung Branch (Million Rupiahs), 2020

Bulan Month	Bulan Month			
	Maret March	Juni June	September September	Desember December
(1)	(2)	(3)	(4)	(5)
24 Bulan/24 Month	-	-	-	-
12 Bulan/12 Month	2 628	2 341	2 147	2 065
6 Bulan/6 Month	7 363	6 823	6 763	7 463
3 Bulan/3 Month	4 148	4 110	4 277	5 356
< 3 Bulan/Less than 3 Month	49 028	18 912	17 693	24 746
Lainnya/Others	2	-	-	-
2020	63 169	32 186	30 880	39 630

Sumber/Source: Bank Nagari Cabang Lubuk Basung/Bank Nagari Lubuk Basung Branch

Tabel 9.6 Jumlah Penabung dan Nilai Tabungan (Jutaan Rupiah) Menurut Jenis Tabungan pada Bank Nagari Cabang Lubuk Basung, 2020
Number of Account and Saving Deposit at Nagari Bank of Lubuk Basung Branch (Million Rupiahs), 2020

Jenis Tabungan <i>Saving Type</i>	Penabung <i>Saver</i>	Nilai <i>Value</i>
(1)	(2)	(3)
Tabungan Simpeda 3	714	3 589
Tabungan Simpeda 4	1	-
Tabungan Simpeda 5	744	7 326
Tahari Maburur	172	305
Tabungan Simpeda	1 028	8 163
Tabungan Simpeda 2	102	575
Tabungan Sikoci	25 591	158 509
Tabungan Simpeda 9	-	-
TabunganKu	10 301	5 576
TabunganKu Khusus	42 300	812
Tabungan Sempel	346	60
Tabungan Lainnya	234	4 483
Akhir Masa / End of Period	81 533	189 398

Sumber/Source: Bank Nagari Cabang Lubuk Basung/Bank Nagari Lubuk Basung Branch

Tabel
Table 9.7

Posisi Kredit pada Bank Nagari Cabang Lubuk Basung, 2020
Credit at Nagari Bank of Lubuk Basung Branch (Million Rupiahs), 2020

Bulan Month	Jumlah Nasabah Number of Costumers	Plafond Ceiling	Baki Debet Debit Tray
(1)	(2)	(3)	(4)
Januari/January	4 703	645 870	547 716
Februari/February	4 745	652 467	552 909
Maret/March	4 782	657 205	557 233
April/April	4 670	558 067	475 038
Mei/May	4 783	650 510	549 752
Juni/June	4 797	651 531	549 026
Juli/July	4 854	656 450	552 936
Agustus/August	4 906	659 840	556 091
September/September	4 947	663 737	558 624
Oktober/October	4 976	668 002	561 066
November/November	4 993	668 041	561 513
Desember/December	5 035	675 206	569 111

Sumber/Source: Bank Nagari Cabang Lubuk Basung/Bank Nagari Lubuk Basung Branch

Tabel 9.8 Jumlah Kantor Bank Menurut Kelompok Bank di Kabupaten Agam, 2020
Number of Bank Office by Bank Group in Agam Regency, 2020

Kelompok Bank Bank Group	KP	KC	KCP	KK
(1)	(2)	(3)	(4)	(5)
Bank Umum				
Bank Persero	-	-	14	18
Bank Pembangunan Daerah	-	1	-	2
Bank Swasta	-	-	-	-
Bank Asing	-	-	-	-
Bank Umum Syariah				
Bank Swasta Nasional	-	-	1	-
Bank Pembangunan Daerah	-	-	-	-

Sumber/Source: Otoritas Jasa Keuangan/Financial Service Authority

Tabel 9.9
Table**Jumlah Rekening dan Nominal Giro Bank Umum di Kabupaten Agam (Juta Rupiah), 2020**
Number of Accounts and Current Accounts of Commercial Banks in Agam Regency (Million Rupiahs), 2020

Bulan Month	Jumlah Rekening Number of Account	Giro Giro
(1)	(2)	(3)
Januari/January	4 680	1 622 592,31
Februari/February	5 364	2 274 656,68
Maret/March	5 412	1 973 886,39
April/April	5 364	2 257 534,71
Mei/May	5 256	2 180 615,58
Juni/June	5 232	2 554 201,16
Juli/July	5 136	2 017 682,40
Agustus/August	5 076	2 784 140,48
September/September	4 992	2 963 674,00
Oktober/October	4 980	2 740 807,62
November/November	4 908	2 812 124,72
Desember/December	4 368	1 037 058,83

Sumber/Source: Otoritas Jasa Keuangan/Financial Service Authority

Tabel 9.10 Jumlah Rekening dan Nominal Tabungan Bank Umum di Kabupaten Agam (Juta Rupiah), 2020
Number of Accounts and Saving of Commercial Banks in Agam Regency (Million Rupiahs), 2020

Bulan Month	Jumlah Rekening Number of Account	Tabungan Saving
(1)	(2)	(3)
Januari/January	426 024	1 917 867,23
Februari/February	422 652	1 889 383,69
Maret/March	416 100	1 925 589,48
April/April	408 924	1 959 542,19
Mei/May	408 996	2 332 011,02
Juni/June	405 612	2 126 153,86
Juli/July	401 340	1 996 472,60
Agustus/August	398 016	2 123 375,02
September/September	395 268	2 352 763,05
Oktober/October	389 712	2 104 176,58
November/November	386 052	2 114 409,51
Desember/December	382 164	2 272 770,76

Sumber/Source: Otoritas Jasa Keuangan/Financial Service Authority

Tabel
Table 9.11**Jumlah Rekening dan Nominal Deposito Bank Umum di Kabupaten Agam (Juta Rupiah), 2020**
Number of Accounts and Deposit of Commercial Banks in Agam Regency (Million Rupiahs), 2020

Bulan Month	Jumlah Rekening Number of Account	Deposito Deposit
(1)	(2)	(3)
Januari/January	5 748	779 281,80
Februari/February	5 724	773 197,80
Maret/March	5 520	758 023,80
April/April	5 304	392 803,80
Mei/May	5 268	390 763,80
Juni/June	5 208	386 227,80
Juli/July	5 100	381 655,80
Agustus/August	5 004	375 919,80
September/September	4 812	370 555,80
Oktober/October	4 908	372 922,20
November/November	5 496	397 150,20
Desember/December	6 204	475 558,20

Sumber/Source: Otoritas Jasa Keuangan/Financial Service Authority

Tabel 9.12 Jumlah Pinjaman Rupiah Bank Umum Berdasarkan Lapangan Usaha di Kabupaten Agam (Juta Rupiah), 2020
Table 9.12 Amount of Commercial Bank Loan by Business Field in Agam Regency (Million Rupiahs), 2020

Sektor Ekonomi <i>Economic Sector</i>	Bulan Month		
	Januari <i>January</i>	Februari <i>February</i>	Maret <i>March</i>
(1)	(2)	(3)	(4)
Pertanian, perburuan dan Kehutanan	25 836,38	26 645,98	27 782,82
Perikanan	757,69	775,42	758,08
Pertambangan dan Penggalian	-	-	-
Industri Pengolahan	4 352,87	4 442,91	4 339,00
Listrik, gas dan air	-	-	-
Konstruksi	933,25	936,24	963,23
Perdagangan Besar dan Eceran	88 222,76	89 699,74	90 435,92
Penyediaan akomodasi dan penyediaan makan minum	76,12	42,70	141,19
Transportasi, pergudangan dan komunikasi	2 079,81	2 025,57	2 280,24
Perantara Keuangan	361,09	318,15	275,15
Real Estate, Usaha Persewaan, dan Jasa Perusahaan	1 601,28	2 012,25	2 252,43
Administrasi Pemerintahan, Pertahanan dan Jaminan Sosial Wajib	-	-	-
Jasa Pendidikan	-	-	-
Jasa Kesehatan dan Kegiatan Sosial	-	-	-
Jasa Kemasyarakatan, Sosial Budaya, Hiburan dan Perorangan lainnya	852,23	832,85	813,89
Jasa Perorangan yang Melayani Rumah Tangga	47,81	42,57	42,24
Badan Internasional dan Badan Ekstra Internasional Lainnya	-	-	-
Kegiatan yang belum jelas batasannya	-	-	-

Lanjutan Tabel/*Continued Table* 9.11

Sektor Ekonomi <i>Economic Sector</i>	Bulan <i>Month</i>		
	April <i>April</i>	Mei <i>May</i>	Juni <i>June</i>
(1)	(2)	(3)	(4)
Pertanian, perburuan dan Kehutanan	27 477,20	26 906,03	26 656,11
Perikanan	732,89	717,68	688,39
Pertambangan dan Penggalian	-	-	-
Industri Pengolahan	4 225,78	4 144,51	4 056,60
Listrik, gas dan air	-	-	-
Konstruksi	845,37	1 154,31	2 042,93
Perdagangan Besar dan Eceran	89 377,64	88 944,01	87 956,17
Penyediaan akomodasi dan penyediaan makan minum	134,48	129,93	123,82
Transportasi, pergudangan dan komunikasi	2 264,39	2 250,33	2 385,66
Perantara Keuangan	244,03	218,82	199,58
Real Estate, Usaha Persewaan, dan Jasa Perusahaan	1 866,47	1 416,32	714,10
Admistrasi Pemerintahan, Pertahanan dan Jaminan Sosial Wajib	-	-	-
Jasa Pendidikan	-	-	-
Jasa Kesehatan dan Kegiatan Sosial	-	-	-
Jasa Kemasyarakatan, Sosial Budaya, Hiburan dan Perorangan lainnya	827,40	811,26	790,29
Jasa Perorangan yang Melayani Rumah Tangga	41,00	40,16	34,93
Badan Internasional dan Badan Ekstra Internasional Lainnya	-	-	-
Kegiatan yang belum jelas batasannya	-	-	-

Lanjutan Tabel/*Continued Table* 9.11

Sektor Ekonomi <i>Economic Sector</i>	Bulan Month		
	Juli <i>July</i>	Agustus <i>August</i>	September <i>September</i>
	(1)	(3)	(4)
Pertanian, perburuan dan Kehutanan	25 929,54	25 476,64	25 101,32
Perikanan	846,24	827,69	808,15
Pertambangan dan Penggalian	-	-	-
Industri Pengolahan	4 125,99	3 968,72	4 034,31
Listrik, gas dan air	-	-	-
Konstruksi	1 705,16	816,04	2 118,03
Perdagangan Besar dan Eceran	90 297,05	92 285,59	94 170,63
Penyediaan akomodasi dan penyediaan makan minum	117,69	111,52	105,33
Transportasi, pergudangan dan komunikasi	2 365,73	2 826,36	2 615,73
Perantara Keuangan	186,25	178,85	171,44
Real Estate, Usaha Persewaan, dan Jasa Perusahaan	714,17	714,24	714,31
Admistrasi Pemerintahan, Pertahanan dan Jaminan Sosial Wajib	-	-	-
Jasa Pendidikan	-	-	-
Jasa Kesehatan dan Kegiatan Sosial	-	-	-
Jasa Kemasyarakatan, Sosial Budaya, Hiburan dan Perorangan lainnya	770,48	1 277,53	1 258,40
Jasa Perorangan yang Melayani Rumah Tangga	33,28	31,42	31,72
Badan Internasional dan Badan Ekstra Internasional Lainnya	-	-	-
Kegiatan yang belum jelas batasannya	-	-	-

Lanjutan Tabel/*Continued Table* 9.11

Sektor Ekonomi <i>Economic Sector</i>	Bulan Month		
	Oktober <i>October</i>	November <i>November</i>	Desember <i>December</i>
(1)	(2)	(3)	(4)
Pertanian, perburuan dan Kehutanan	24 886,92	24 698,11	24 722,01
Perikanan	788,98	772,29	816,61
Pertambangan dan Penggalian	-	-	-
Industri Pengolahan	3 910,37	3 820,66	3 707,62
Listrik, gas dan air	-	-	-
Konstruksi	2 080,46	2 854,67	3 630,28
Perdagangan Besar dan Eceran	94 933,67	91 204,58	91 819,34
Penyediaan akomodasi dan penyediaan makan minum	100,74	92,87	88,33
Transportasi, pergudangan dan komunikasi	3 180,67	3 110,30	2 874,46
Perantara Keuangan	164,04	156,64	149,23
Real Estate, Usaha Persewaan, dan Jasa Perusahaan	714,37	1 206,94	2 979,01
Administrasi Pemerintahan, Pertahanan dan Jaminan Sosial Wajib	-	-	-
Jasa Pendidikan	-	-	-
Jasa Kesehatan dan Kegiatan Sosial	-	-	-
Jasa Kemasyarakatan, Sosial Budaya, Hiburan dan Perorangan lainnya	1 262,98	1 227,30	947,10
Jasa Perorangan yang Melayani Rumah Tangga	31,64	28,69	27,18
Badan Internasional dan Badan Ekstra Internasional Lainnya	-	-	-
Kegiatan yang belum jelas batasannya	-	-	-

Sumber/*Source*: Otoritas Jasa Keuangan/*Financial Service Authority*

Tabel 9.13 Jumlah Pinjaman Rupiah Bank Umum Berdasarkan Penggunaan (KI/KMK/KK) (Juta Rupiah), 2020
Table 9.13 Commercial Bank Loan Amount Based on Usage (KI / KMK / KK) (Million Rupiahs), 2020

Sektor Ekonomi Economic Sector	Jumlah Rekening Account		
	KMK	KI	KK
(1)	(2)	(3)	(4)
Januari/January	1 160	61	3 481
Februari/February	1 172	62	3 510
Maret/March	1 176	63	3 542
April/April	1 169	63	3 536
Mei/May	1 169	63	3 550
Juni/June	1 156	63	3 577
Juli/July	1 167	60	3 626
Agustus/August	1 168	61	3 676
September/September	1 172	59	3 715
Oktober/October	1 159	62	3 754
November/November	1 143	61	3 788
Desember/December	1 144	60	3 830

Lanjutan Tabel/*Continued Table* 9.12

Sektor Ekonomi <i>Economic Sector</i>	Nilai <i>Value</i>		
	KMK	KI	KK
(1)	(2)	(3)	(4)
Januari/ <i>January</i>	119 000,47	6 120,84	422 400,05
Februari/ <i>February</i>	121 682,48	6 091,91	424 941,53
Maret/ <i>March</i>	123 749,63	6 334,55	426 955,54
April/ <i>April</i>	121 784,60	6 252,05	424 141,46
Mei/ <i>May</i>	120 544,96	6 188,41	422 840,44
Juni/ <i>June</i>	119 437,50	6 211,08	423 198,51
Juli/ <i>July</i>	121 062,11	6 029,45	425 680,98
Agustus/ <i>August</i>	122 078,96	6 435,63	427 412,64
September/ <i>September</i>	124 969,03	6 160,35	427 330,69
Oktober/ <i>October</i>	125 224,24	6 830,60	428 862,31
November/ <i>November</i>	122 343,33	6 829,73	432 191,52
Desember/ <i>December</i>	123 517,84	8 243,32	437 200,60

Sumber/*Source*: Otoritas Jasa Keuangan/*Financial Service Authority*

Tabel 9.14 Jumlah Pinjaman Rupiah Bank Umum Berdasarkan Skala Bisnis (UMKM/Non UMKM) (Juta Rupiah), 2020
Table Commercial Bank Loan Amount Based on Business Scale (UMKM / Non-UMKM) (Million Rupiahs), 2020

Sektor Ekonomi Economic Sector	Jumlah Rekening Account	
	UMKM	NON-UMKM
(1)	(2)	(3)
Januari/January	1 218	3 484
Februari/February	1 231	3 513
Maret/March	1 236	3 545
April/April	1 229	3 539
Mei/May	1 229	3 553
Juni/June	1 216	3 580
Juli/July	1 224	3 629
Agustus/August	1 226	3 679
September/September	1 228	3 718
Oktober/October	1 218	3 757
November/November	1 201	3 791
Desember/December	1 201	3 833

Lanjutan Tabel/*Continued Table* 9.13

Sektor Ekonomi <i>Economic Sector</i>	Nilai <i>Value</i>	
	UMKM	NON-UMKM
(1)	(2)	(3)
Januari/ <i>January</i>	123 704,25	423 817,11
Februari/ <i>February</i>	126 368,26	426 347,66
Maret/ <i>March</i>	128 717,68	428 322,04
April/ <i>April</i>	126 860,41	425 317,70
Mei/ <i>May</i>	125 966,76	423 607,06
Juni/ <i>June</i>	124 294,21	424 552,88
Juli/ <i>July</i>	125 749,92	427 022,62
Agustus/ <i>August</i>	127 216,89	428 710,34
September/ <i>September</i>	129 833,02	428 627,04
Oktober/ <i>October</i>	130 771,26	430 145,90
November/ <i>November</i>	127 923,51	433 441,07
Desember/ <i>December</i>	130 497,88	438 463,88

Sumber/*Source*: Otoritas Jasa Keuangan/*Financial Service Authority*

PENGELUARAN PENDUDUK

POPULATION EXPENDITURE

Pola Pengeluaran Penduduk Kabupaten
Agam 2020

Pattern of Agam Regency Population Expenditure

Pengeluaran Makanan
Food Expenditure

Rp. 601.094

Pengeluaran non-Makanan
non-Food Expenditure

Rp. 464.627



PENGELUARAN PER-KAPITA SEBULAN

Rp.1.065.722

Monthly Average per-capita Expenditure

Pengeluaran makanan mengalami
peningkatan dibandingkan tahun
2019 sebesar

▲ 7,09%

Food Expenditure has increased compared to 2019

Pengeluaran non-makanan
mengalami peningkatan
dibandingkan tahun 2019 sebesar

▲ 4,44%

Non-Food Expenditure has increased compared to 2019

PENJELASAN TEKNIS

1. Data pengeluaran penduduk didapatkan dari Survey Sosial Ekonomi Nasional (SUSENAS) yang diadakan setiap tahun. Estimasi pengeluaran penduduk hanya dapat dilakukan hingga level kabupaten yang dirinci menurut pengeluaran makanan dan non makanan.
2. Rata-rata pengeluaran per kapita merupakan rata-rata konsumsi makanan dan non makanan per individu dalam satu tahun.
3. Penduduk miskin adalah penduduk yang memiliki rata-rata pengeluaran per kapita per bulan dibawah Garis Kemiskinan.
4. Garis Kemiskinan Makanan (GKM) merupakan nilai pengeluaran kebutuhan minimum makanan yang disetarakan dengan 2.100 kalori per kapita per hari. Garis Kemiskinan Non-Makanan (GKNM) adalah kebutuhan minimum untuk perumahan, sandang, pendidikan, kesehatan dan kebutuhan dasar lainnya.
5. Sejak tahun 2003, BPS secara rutin mengeluarkan data jumlah dan persentase penduduk miskin setiap tahun. Hal ini bisa terwujud karena sejak tahun 2003 BPS mengumpulkan data Susenas Panel Modul Konsumsi setiap bulan Februari atau Maret. Sumber data yang digunakan dalam publikasi ini adalah data Susenas Kor dan Susenas Modul

TECHNICAL NOTES

1. *Population expenditure data obtained from the National Socio Economic Survey (SUSENAS), which is held every year. Estimation of population expenditure can only be done up to district level which are specified according to the food and non food expenditure.*
2. *The average expenditure per capita is average consumption of food and non food per individual in one year.*
3. *Poor Citizen are the ones whose expenditure per capita per month is below the poverty line is considered to be poor.*
4. *The food Poverty Line refers to the daily minimum requirement of 2,100 kcal of food per capita per day. The non-food Poverty line refers to the minimum requirement for household necessities such as clothing, education, health and other basic individual needs.*
5. *Since 2003, Central Statistics Agency has released the figure of number and percentage of poor citizens. This can be realized because since that time, the Central Statistics Agency of Republic of Indonesia has collected data on Susenas consumption panel module every February on March. The data sources used in this publication are the Susenas Kor*

Konsumsi dan Pengeluaran Maret 2017 dengan jumlah sampel sekitar 300.000 rumah tangga.

6. Untuk mengukur kemiskinan, BPS menggunakan konsep kemampuan memenuhi kebutuhan dasar (basic needs approach). Dengan pendekatan ini, kemiskinan dipandang sebagai ketidakmampuan dari sisi ekonomi untuk memenuhi kebutuhan dasar makanan dan bukan makanan yang diukur dari sisi pengeluaran. Metode yang digunakan adalah menghitung Garis Kemiskinan (GK), yang terdiri dari dua komponen yaitu Garis Kemiskinan Makanan (GKM) dan Garis Kemiskinan Non Makanan (GKNM). Penghitungan Garis Kemiskinan dilakukan secara terpisah untuk daerah perkotaan dan perdesaan.

and Consumption and Expenditure Module March 2017 with a sample size of approximately 300,000 households.

6. *To measure poverty, The Central Statistics Agency uses the concept of basic needs approach. Therefore, poverty is viewed as economic inability to fulfill food and non food basic needs which are measured by consumption/expenditure. The method is calculating poverty line, which consists of two components that are food poverty line (FPL) and non-food poverty line (NFPL). The poverty line was calculated separately for urban and rural areas.*

ULASAN

DESCRIPTION

Pengeluaran Penduduk

Average Expenditure

Pengeluaran per kapita di Kabupaten Agam tahun 2020 sebesar Rp.1.065.722,- naik sebesar Rp.59.561,- dibandingkan tahun sebelumnya. dengan kontribusi pengeluaran makanan sebesar Rp.601.094,- dan non makanan sebesar Rp.464.627,-. Pada kelompok makanan komoditas makanan dan minuman jadi tetap menjadi penyumbang terbesar, diikuti oleh komoditas roko, dan padi-padian secara berturut-turut sebesar 15,86 persen, 7,87 persen dan 7,38 persen. pada tahun 2019 komoditas rokok berada posisi ke tiga dengan total kontribusi sebesar 7,36 persen. Pada Kelompok non makanan, kontribusi terbesar adalah pada kelompok perumahan dan fasilitas rumah diikuti oleh komditas aneka komoditas dan jasa, yaitu 21,15 persen dan 10,61 persen.

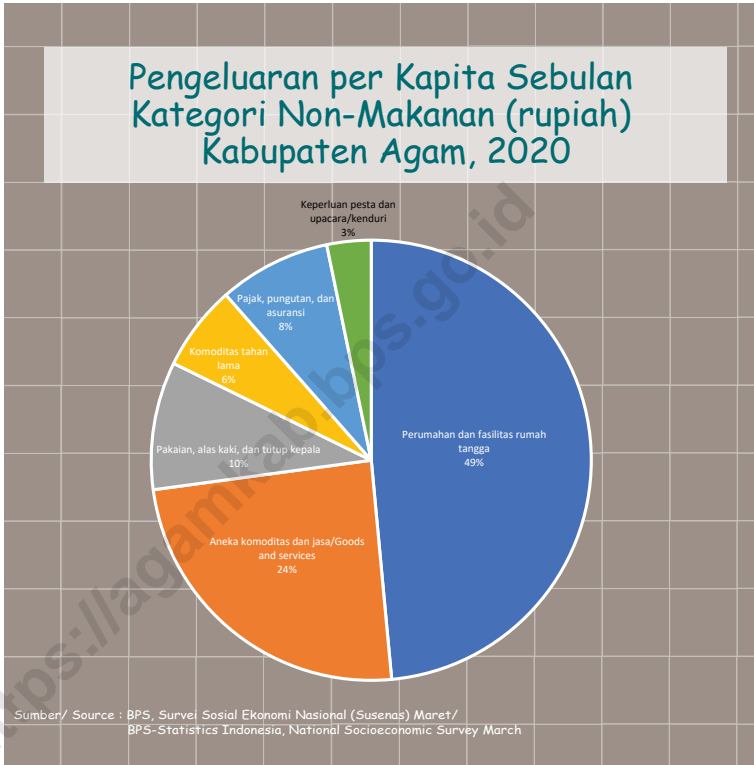
Per capita expenditure in Agam Regency in 2020 amounted to Rp. 1,065,722, - an increase of Rp. 59,561, - compared to the previous year. with a food expenditure contribution of Rp. 601,094, - and non-food items of Rp. 464,627, -. In the food group, processed food and beverage commodities remained the largest contributor, followed by retail and grains commodities respectively at 15.86 percent, 7.87 percent and 7.38 percent. in 2019 the cigarette commodity was in third position with a total contribution of 7.36 percent. In the non-food group, the largest contribution was in the housing and home facilities group followed by various commodities and services, namely 21.15 percent and 10.61 percent.

masih terdapat sebesar 9,91 persen penduduk di Kabupaten Agam yang berada pada kelompok pengeluaran di bawah Rp.500.000,- sementara itu sebanyak 42,53 persen penduduk berada pada kelompok pengeluaran Rp.1.000.000,- ke atas.

there is still 9.91 percent of the population in Agam Regency who are in the expenditure group under Rp. 500,000, - while 42.53 percent of the population is in the expenditure group of Rp. 1,000,000 and above.

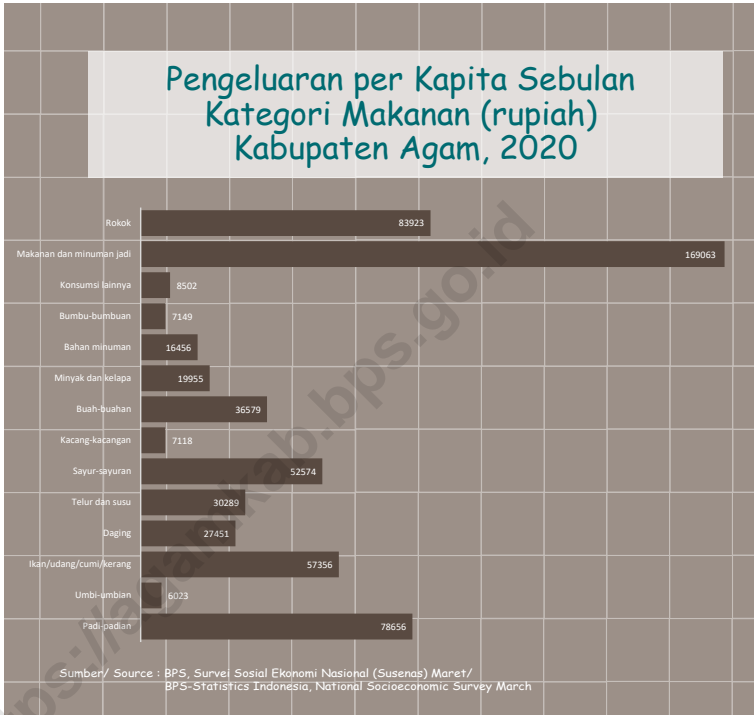
Gambar 10.1
Figures

Pengeluaran per Kapita Sebulan Non-Makanan (rupiah) di Kabupaten Agam, 2020
Monthly Non-Food Expenditure per Capita (rupiah) in Agam Regency, 2020



Gambar 10.2
Figures

Pengeluaran per Kapita Sebulan Makanan (rupiah) di Kabupaten Agam, 2020
Monthly Food Expenditure per Capita (rupiah) in Agam Regency, 2020



Tabel
Table 10.1

**Rata-rata Pengeluaran per Kapita Sebulan Menurut
Kelompok Komoditas (rupiah) di Kabupaten Agam, 2019
dan 2020**

**Monthly Average Expenditure per Capita by Commodity
Group (rupiahs) in Agam Regency, 2019 and 2020**

Kelompok Komoditas/Commodity Group	2019	2020
(1)	(2)	(3)
Makanan/Food		
Padi-padian/ <i>Cereals</i>	81 797	78 656
Umbi-umbian/ <i>Tubers</i>	6 223	6 023
Ikan/udang/cumi/kerang/ <i>Fish/shrimp/common squid/shells</i>	57 618	57 356
Daging/ <i>Meat</i>	26 003	27 451
Telur dan susu/ <i>Eggs and milk</i>	28 300	30 289
Sayur-sayuran/ <i>Vegetables</i>	41 067	52 574
Kacang-kacangan/ <i>Legumes</i>	7 446	7 118
Buah-buahan/ <i>Fruits</i>	22 790	36 579
Minyak dan kelapa/ <i>Oil and coconut</i>	19 862	19 955
Bahan minuman/ <i>Beverage stuffs</i>	16 313	16 456
Bumbu-bumbuan/ <i>Spices</i>	7 221	7 149
Konsumsi lainnya/ <i>Miscellaneous food items</i>	7 677	8 502
Makanan dan minuman jadi/ <i>Prepared food and beverages</i>	164 952	169 063
Rokok/ <i>Cigarettes</i>	74 033	83 923
Jumlah makanan/Total food	561 302	601 094
Bukan makanan/Non-food		
Perumahan dan fasilitas rumah tangga/ <i>Housing and household facilities</i>	199 359	225 438
Aneka komoditas dan jasa/ <i>Goods and services</i>	108 146	113 071
Pakaian, alas kaki, dan tutup kepala/ <i>Clothing, footwear, and headgear</i>	43 161	43 653
Komoditas tahan lama/ <i>Durable goods</i>	42 904	29 129
Pajak, pungutan, dan asuransi/ <i>Taxes and insurance</i>	31 709	38 250
Keperluan pesta dan upacara/kenduri/ <i>Parties and ceremonies</i>	19 577	15 086
Jumlah bukan makanan/Total non-food	444 856	464 627
Jumlah/Total	1 006 161	1 065 722

Sumber/Source: BPS, Survei Sosial Ekonomi Nasional (Susenas) Maret/BPS-Statistics Indonesia, National Socioeconomic Survey March

Tabel 10.2 **Persentase Pengeluaran per Kapita Sebulan Menurut Kelompok Komoditas di Kabupaten Agam, 2019 dan 2020**
Percentage of Monthly Expenditure per Capita by Commodity Group in Agam Regency, 2019 and 2020

Kelompok Komoditas/Commodity Group	2019	2020
(1)	(2)	(3)
Makanan/Food		
Padi-padian/ <i>Cereals</i>	8,13	7,38
Umbi-umbian/ <i>Tubers</i>	0,62	0,57
Ikan/udang/cumi/kerang/ <i>Fish/shrimp/common squid/shells</i>	5,73	5,38
Daging/ <i>Meat</i>	2,58	2,58
Telur dan susu/ <i>Eggs and milk</i>	2,81	2,84
Sayur-sayuran/ <i>Vegetables</i>	4,08	4,93
Kacang-kacangan/ <i>Legumes</i>	0,74	0,67
Buah-buahan/ <i>Fruits</i>	2,27	3,43
Minyak dan kelapa/ <i>Oil and coconut</i>	1,97	1,87
Bahan minuman/ <i>Beverage stuffs</i>	1,62	1,54
Bumbu-bumbuan/ <i>Spices</i>	0,72	0,67
Konsumsi lainnya/ <i>Miscellaneous food items</i>	0,76	0,80
Makanan dan minuman jadi/ <i>Prepared food and beverages</i>	16,39	15,86
Rokok/ <i>Cigarettes</i>	7,36	7,87
Jumlah makanan/Total food	55,79	56,40
Bukan makanan/Non-food		
Perumahan dan fasilitas rumah tangga/ <i>Housing and household facilities</i>	19,81	21,15
Aneka komoditas dan jasa/ <i>Goods and services</i>	10,75	10,61
Pakaian, alas kaki, dan tutup kepala/ <i>Clothing, footwear, and headgear</i>	4,29	4,10
Komoditas tahan lama/ <i>Durable goods</i>	4,26	2,73
Pajak, pungutan, dan asuransi/ <i>Taxes and insurance</i>	3,15	3,59
Keperluan pesta dan upacara/kenduri/ <i>Parties and ceremonies</i>	1,95	1,42
Jumlah bukan makanan/Total non-food	44,21	43,60
Jumlah/Total	100,00	100,00

Sumber/Source: BPS, Survei Sosial Ekonomi Nasional (Susenas) Maret/BPS-Statistics Indonesia, National Socioeconomic Survey March

Tabel
Table 10.3**Persentase Penduduk Menurut Golongan Pengeluaran Per Kapita Sebulan di Kabupaten Agam, 2020**
Percentage of Population by Per Capita Spending Group a Month in Agam Regency, 2020

Golongan Pengeluaran <i>Spending Group</i> (Rp)	Persentase Penduduk <i>Percentage of Population</i>
(1)	(2)
< 150 000	-
150 000–199 999	-
200 000–299 999	0,14
300 000–499 999	9,77
500 000–749 999	25,47
750 000–999 999	22,09
1 000 000–1 499 999	26,42
> 1 500 000	16,11
Jumlah/Total	100,00

Sumber/Source: BPS, Survei Sosial Ekonomi Nasional (Susenas) Maret/BPS-Statistics Indonesia, National Socioeconomic Survey March

Rata-rata Harga Eceran Kabupaten Agam 2020

Average Retail Price in Agam Regency in 2020



Rp,13.574
Beras/Kg

Rice/ Kg

Rp,15.783
Gula Pasir/Kg

Sugar/ Kg



Rp,121.304
Daging Sapi/Kg

Beef/ Kg

Rp,56.174
Daging Ayam/Kg

Chicken/ Kg



Rp,12.826
Minyak Goreng/Kg

Cooking Oil/ Kg

Rp,24.957
Cabai Rawit/Kg

Chili Pepper/ Kg



Rp,29.826
Bawang Putih/Kg

Garlic/ Kg

Rp,29.209
Bawang Merah/Kg

Onion/ Kg



Rp,30.000
Cabai Keriting/Kg

Chili/ Kg

Rp,23.870
Telur/Kg

Egg/ Kg



PENJELASAN TEKNIS

1. Perseroan Terbatas (PT): suatu badan hukum untuk menjalankan usaha sendiri yang terdiri dari saham-saham.
2. Commanditaire Venootschap (CV): Perusahaan yang didirikan oleh 2 orang atau lebih yang mana penanaman saham tidak boleh ikut campur dalam hal pengurusan.
3. SIUP (Surat Izin Usaha Perdagangan): adalah surat izin yang diberikan oleh menteri atau pejabat yang ditujukan kepada pengusaha untuk melaksanakan usaha di bidang perdagangan dan jasa. SIUP diberikan kepada para pengusaha baik perorangan, FIRMA, CV, PT, Koperasi, BUMN, dan sebagainya.
4. TDP (Tanda Daftar Perusahaan): daftar catatan resmi yang diadakan menurut atau berdasarkan ketentuan undang-undang atau peraturan-peraturan pelaksanaannya, dan memuat hal-hal yang wajib didaftarkan oleh setiap perusahaan serta disahkan oleh pejabat yang berwenang.

TECHNICAL NOTES

1. *Limited Liability Company (PT): a legal entity to run its own business consisting of stocks.*
2. *Commanditaire Venootschap (CV): A company established by 2 or more persons whose stock investments should not interfere in terms of management.*
3. *SIUP (Trade Business License): is a permit issued by a minister or officer indicated to the entrepreneur to carry out business in the field of trade and services. SIUP is given to individual entrepreneurs, FIRMA, CV, PT, Koperasi, BUMN, and so on.*
4. *TDP (Company Registry): a list of official records held in accordance with or under the provisions of the law or the enforcement regulations, and contains items which must be registered by each company and authorized by the competent authority.*

ULASAN**DESCRIPTION****Beras**

Harga beras selama tahun 2020 untuk jenis Benam Pulau dan Kuruik Kusuik mengalami penurunan harga per kilogram dengan rata-rata harga masing-masing Rp12.500,- dan Rp 13.550,-. Sedangkan beras jenis Cisokan sempat mengalami penurunan harga pada bulan Juni dari Rp13500,- menjadi Rp12.500,- namun kemudian naik lagi pada bulan Oktober menjadi Rp14.000,-

Rice

During 2020, the prices of rice for the type Benam Pulau and Kuruik Kusuik has decreased with an average price of Rp12.500,- and Rp 13.550,-. While Cisokan Rice had decreased in price in June from Rp13500,- to Rp12,500,- but then rose again in October to Rp14,000,-

Daging Sapi

Selama tahun 2020, Harga daging sapi tidak mengalami perubahan di Pasar Baso, namun mengalami penurunan sebesar masing-masing Rp5.000,- di Pasar Lubuk Basung dan Pasar Matur dengan rata-rata harga sebesar Rp127.900,-

Beef

During 2020, beef prices have decreased by Rp5,000 each, - in The Lubuk Basung Market and Matur Market with an average price of Rp127,900,-. Beef prices have a stabil price in Baso Market.

Bawang

Pada tahun 2020, harga bawang merah mengalami fluktuasi harga dengan kenaikan harga yang signifikan terjadi pada bulan Mei mencapai harga Rp50.000,- dan harga terendah sebesar Rp20.000,- pada bulan Juli. Rata-rata harga bawang merah pada 2020 adalah Rp30.500,-

Onion

In 2020, the price of shallots experienced price fluctuations with a significant price increase occurring in May reaching the price of Rp50,000,-. and the lowest price of Rp20,000,- in July. The average price of shallots in 2020 is Rp30,500,-

Bawang putih mengalami fluktuasi harga dengan perubahan harga paling signifikan terjadi pada bulan Juli dan Agustus 2020 pada

Garlic also experiences price fluctuates with the most significant price changes occurring in July and August 2020 at the lowest price of Rp17,000 The average price of garlic in 2020 is Rp32,000,

harga terendahnya sebesar Rp17.000
Rata-rata harga bawang putih pada
2020 adalah Rp32.000,-

Cabai

Cabai merah keriting berada pada
harga terendahnya pada bulan Mei
dan Juni 2020 dengan rata-rata harga
Rp19.000,- dan harga tertinggi pada
Desember 2020 sebesar Rp50.000,-.
Harga rata-rata cabai merah keriting
pada tahun 2020 adalah Rp33.000,-

Cabai rawit mengalami
perubahan harga yang fluktuatif
dengan rata-rata harga Rp25.709,-

Cabai hijau berada pada harga
terendahnya pada bulan September
2020 dengan rata-rata harga pada
tahun 2020 Rp23.167,-.

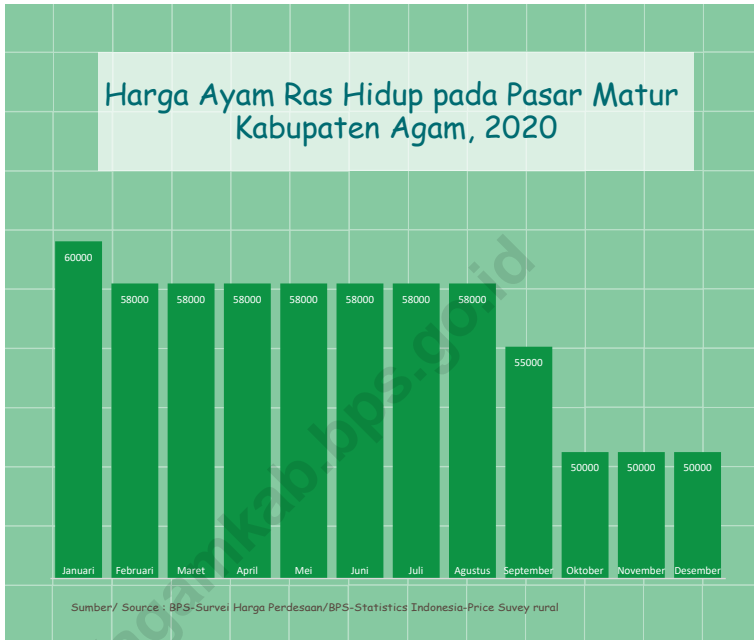
*Curly red chili is at its lowest price
in May and June 2020 with an
average price of Rp19,000,- and the
highest price in December 2020 of
Rp50,000,-. The average price of curly
red chili in 2020 is Rp33.000, -*

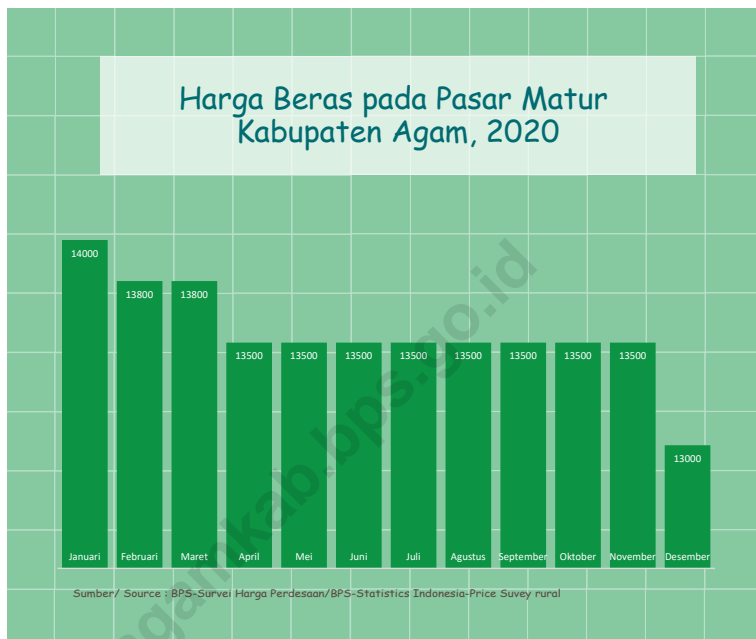
*Cayenne pepper undergoes
volatile price changes with
an average price of Rp25.709,-*

*Green chili is at its lowest price in
September 2020 with an average price in
2020 of Rp23,167,-.*

Gambar 11.1
Figures

Harga Beras pada Pasar Matur di Kabupaten Agam, 2020
Price of Rice at Matur Market in Agam Regency, 2020



Gambar
Figures 11.2**Harga Beras pada Pasar Matur di Kabupaten Agam, 2020**
Price of Rice at Matur Market in Agam Regency, 2020

Tabel
Table 11.1

Harga Beras pada Beberapa Pasar Kecamatan menurut Jenis dan Bulan di Kabupaten Agam, 2020
Retail Prices of Rice In Several Sub-District Market by Type of Rices and Month in Agam Regency, 2020

Bulan Months	Pasar Lubuk Basung <i>Lubuk Basung's Market</i>	Pasar Matur <i>Matur's Market</i>	Pasar Baso <i>Baso's Market</i>	
	B Pulau <i>B Pulau</i>	Kuriak <i>Kuriak</i>	Lokal <i>Local</i>	Cisokan <i>Cisokan</i>
(1)	(2)	(4)	(5)	(6)
Januari	13 000	14 000	-	13 500
Februari	13 000	13 800	-	13 500
Maret	13 000	13 800	-	13 500
April	13 000	13 500	-	13 500
Mei	13 000	13 500	-	13 500
Juni	12 500	13 500	-	12 500
Juli	12 000	13 500	-	12 500
Agustus	12 000	13 500	-	12 500
September	12 000	13 500	-	12 500
Oktober	12 000	13 500	13 000	14 000
November	12 000	13 500	13 000	14 000
Desember	12 500	13 000	13 000	14 000

Sumber/Source: BPS-Survei Harga Perdesaan/BPS-Statistics Indonesia-Price Suvey rural

Tabel
Table 11.2**Harga Beras Ketan/Pulut Hitam pada Beberapa Pasar
Kecamatan Bulan di Kabupaten Agam, 2020**
*Retail Prices of Black Pulp In Several Sub-District Market by
Month in Agam Regency, 2020*

Bulan Months	Pasar Lubuk Basung Lubuk Basung's Market	Pasar Matur Matur's Market	Pasar Baso Baso's Market
(1)	(2)	(3)	(4)
Januari	-	15 500	22 500
Februari	-	15 500	21 000
Maret	-	15 500	21 000
April	-	15 500	21 000
Mei	-	15 500	21 000
Juni	-	15 500	21 000
Juli	-	15 500	21 000
Agustus	-	15 500	21 000
September	-	15 500	21 000
Oktober	-	15 000	21 000
November	-	15 000	21 000
Desember	-	15 000	21 000

Sumber/Source: BPS-Survei Harga Perdesaan/BPS-Statistics Indonesia-Price Suvey rural

Tabel
Table 11.3

**Harga Beras Ketan/Pulut Putih pada Beberapa Pasar
Kecamatan menurut Bulan di Kabupaten Agam, 2020**
*Retail Prices of White Pulp In Several Sub-District Market by
Month in Agam Regency, 2020*

Bulan Months	Pasar Lubuk Basung Lubuk Basung's Market	Pasar Matur Matur's Market	Pasar Baso Baso's Market
(1)	(2)	(3)	(4)
Januari	15 000	14 500	22 500
Februari	15 000	14 500	21 000
Maret	15 000	14 500	21 000
April	15 000	14 500	21 000
Mei	16 000	15 500	21 000
Juni	15 000	15 500	21 000
Juli	15 000	15 500	21 000
Agustus	15 000	15 500	21 000
September	15 000	15 500	21 000
Oktober	15 000	14 500	21 000
November	15 000	14 500	21 000
Desember	15 000	14 500	21 000

Sumber/Source: BPS-Survei Harga Perdesaan/BPS-Statistics Indonesia-Price Suvey rural

Tabel
Table 11.4**Harga Tepung Beras Rose Brand pada Beberapa Pasar
Kecamatan menurut Bulan di Kabupaten Agam, 2020**
**Retail Prices of Rice Flour Rose Brand In Several Sub-District
Market by Month in Agam Regency, 2020**

Bulan Months	Pasar Lubuk Basung Lubuk Basung's Market	Pasar Matur Matur's Market	Pasar Baso Baso's Market
(1)	(2)	(3)	(4)
Januari	7 000	8 000	7 000
Februari	7 000	8 000	7 000
Maret	7 000	8 000	7 000
April	7 000	8 000	7 000
Mei	8 000	9 000	7 000
Juni	7 500	9 000	7 000
Juli	7 000	9 000	7 000
Agustus	7 000	9 000	7 000
September	7 000	9 000	7 000
Oktober	7 000	9 000	7 000
November	7 000	9 000	7 000
Desember	7 000	8 000	7 000

Sumber/Source: BPS-Survei Harga Perdesaan/BPS-Statistics Indonesia-Price Suvey rural

Tabel
Table 11.5

**Harga Tepung Beras Segitiga Biru pada Beberapa Pasar
Kecamatan menurut Bulan di Kabupaten Agam, 2020**
*Retail Prices of Rice Flour Segitiga Biru In Several Sub-
District Market by Month in Agam Regency, 2020*

Bulan Months	Pasar Lubuk Basung Lubuk Basung's Market	Pasar Matur Matur's Market	Pasar Baso Baso's Market
(1)	(2)	(3)	(4)
Januari	9 000	10 000	10 000
Februari	9 000	10 000	10 000
Maret	9 000	10 000	8 000
April	9 000	10 000	8 000
Mei	9 000	10 000	8 000
Juni	10 000	10 000	8 000
Juli	10 000	10 000	8 000
Agustus	10 000	10 000	8 000
September	10 000	10 000	8 000
Oktober	10 000	10 000	8 000
November	10 000	10 000	8 000
Desember	10 000	10 000	8 000

Sumber/Source: BPS-Survei Harga Perdesaan/BPS-Statistics Indonesia-Price Suvey rural

Tabel
Table 11.6

**Harga Tepung Terigu Lencana Merah pada Beberapa Pasar
Kecamatan menurut Bulan di Kabupaten Agam, 2020**
*Retail Prices of Rice Flour Lencana Merah In Several Sub-
District Market by Month in Agam Regency, 2020*

Bulan Months	Pasar Lubuk Basung Lubuk Basung's Market	Pasar Matur Matur's Market	Pasar Baso Baso's Market
(1)	(2)	(3)	(4)
Januari	8 000	-	-
Februari	8 000	-	-
Maret	8 000	-	-
April	8 000	-	-
Mei	8 000	-	-
Juni	8 000	-	-
Juli	8 000	-	-
Agustus	8 000	-	-
September	8 000	-	-
Oktober	7 000	-	-
November	7 000	-	-
Desember	7 000	-	-

Sumber/Source: BPS-Survei Harga Perdesaan/BPS-Statistics Indonesia-Price Suvey rural

Tabel 11.7
Table

Harga Mie Telur Kering Tiga Ayam pada Beberapa Pasar Kecamatan menurut Bulan di Kabupaten Agam, 2020
Retail Prices of Dry Egg Noodle In Several Sub-District Market by Month in Agam Regency, 2020

Bulan Months	Pasar Lubuk Basung Lubuk Basung's Market	Pasar Matur Matur's Market	Pasar Baso Baso's Market
(1)	(2)	(3)	(4)
Januari	-	5 000	4 000
Februari	-	5 000	4 000
Maret	-	5 000	5 000
April	-	5 000	5 000
Mei	-	5 000	5 000
Juni	-	5 000	5 000
Juli	-	5 000	5 000
Agustus	-	5 000	5 000
September	-	5 000	5 000
Oktober	-	5 000	5 000
November	-	5 000	5 000
Desember	-	5 000	5 000

Sumber/Source: BPS-Survei Harga Perdesaan/BPS-Statistics Indonesia-Price Suvey rural

Tabel
Table 11.8

Harga Daging Sapi pada Beberapa Pasar Kecamatan menurut Bulan di Kabupaten Agam, 2020
Retail Prices of Beef In Several Sub-District Market by Month in Agam Regency, 2020

Bulan Months	Pasar Lubuk Basung Lubuk Basung's Market	Pasar Matur Matur's Market	Pasar Baso Baso's Market
(1)	(2)	(3)	(4)
Januari	125 000	135 000	130 000
Februari	125 000	135 000	130 000
Maret	125 000	135 000	130 000
April	125 000	130 000	130 000
Mei	130 000	130 000	130 000
Juni	120 000	130 000	130 000
Juli	120 000	130 000	130 000
Agustus	120 000	130 000	130 000
September	120 000	130 000	130 000
Oktober	120 000	130 000	130 000
November	120 000	130 000	130 000
Desember	120 000	130 000	130 000

Sumber/Source: BPS-Survei Harga Perdesaan/BPS-Statistics Indonesia-Price Suvey rural

Tabel
Table 11.9

**Harga Ayam Kampung Hidup pada Beberapa Pasar
Kecamatan menurut Bulan di Kabupaten Agam, 2020**
*Retail Prices of Chicken In Several Sub-District Market by
Month in Agam Regency, 2020*

Bulan Months	Pasar Lubuk Basung Lubuk Basung's Market	Pasar Matur Matur's Market	Pasar Baso Baso's Market
(1)	(2)	(3)	(4)
Januari	70 000	-	75 000
Februari	70 000	-	75 000
Maret	60 000	-	70 000
April	60 000	-	70 000
Mei	70 000	-	70 000
Juni	70 000	-	100 000
Juli	70 000	-	75 000
Agustus	70 000	-	75 000
September	70 000	-	75 000
Oktober	75 000	-	75 000
November	70 000	-	75 000
Desember	70 000	-	75 000

Sumber/Source: BPS-Survei Harga Perdesaan/BPS-Statistics Indonesia-Price Suvey rural

Tabel
Table 11.10

Harga Ayam Ras Hidup pada Beberapa Pasar Kecamatan menurut Bulan di Kabupaten Agam, 2020
Retail Prices of Live Purebred Chicken In Several Sub-District Market by Month in Agam Regency, 2020

Bulan Months	Pasar Lubuk Basung Lubuk Basung's Market	Pasar Matur Matur's Market	Pasar Baso Baso's Market
(1)	(2)	(3)	(4)
Januari	55 000	60 000	52 000
Februari	55 000	58 000	52 000
Maret	45 000	58 000	60 000
April	45 000	58 000	45 000
Mei	50 000	58 000	45 000
Juni	50 000	58 000	65 000
Juli	60 000	58 000	60 000
Agustus	60 000	58 000	60 000
September	55 000	55 000	50 000
Oktober	50 000	50 000	50 000
November	60 000	50 000	55 000
Desember	60 000	50 000	55 000

Sumber/Source: BPS-Survei Harga Perdesaan/BPS-Statistics Indonesia-Price Suvey rural

Tabel
Table 11.11

Harga Kembang pada Beberapa Pasar Kecamatan menurut Bulan di Kabupaten Agam, 2020
Retail Prices of Bloated In Several Sub-District Market by Month in Agam Regency, 2020

Bulan Months	Pasar Lubuk Basung Lubuk Basung's Market	Pasar Matur Matur's Market	Pasar Baso Baso's Market
(1)	(2)	(3)	(4)
Januari	30 000	-	40 000
Februari	30 000	-	40 000
Maret	35 000	-	40 000
April	35 000	-	40 000
Mei	35 000	-	40 000
Juni	35 000	-	40 000
Juli	35 000	-	40 000
Agustus	40 000	-	40 000
September	30 000	-	40 000
Oktober	35 000	-	40 000
November	30 000	-	40 000
Desember	30 000	-	40 000

Sumber/Source: BPS-Survei Harga Perdesaan/BPS-Statistics Indonesia-Price Suvey rural

Tabel
Table 11.12

Harga Tongkol pada Beberapa Pasar Kecamatan menurut Bulan di Kabupaten Agam, 2020
Retail Prices of Mackarel Tuna In Several Sub-District Market by Month in Agam Regency, 2020

Bulan Months	Pasar Lubuk Basung Lubuk Basung's Market	Pasar Matur Matur's Market	Pasar Baso Baso's Market
(1)	(2)	(3)	(4)
Januari	25 000	-	50 000
Februari	25 000	-	50 000
Maret	25 000	-	50 000
April	25 000	-	50 000
Mei	25 000	-	50 000
Juni	30 000	-	50 000
Juli	30 000	-	50 000
Agustus	35 000	-	50 000
September	25 000	-	50 000
Oktober	30 000	-	50 000
November	25 000	-	50 000
Desember	30 000	-	60 000

Sumber/Source: BPS-Survei Harga Perdesaan/BPS-Statistics Indonesia-Price Suvey rural

Tabel
Table 11.13

Harga Mujair pada Beberapa Pasar Kecamatan menurut Bulan di Kabupaten Agam, 2020
Retail Prices of Tilapia Fish In Several Sub-District Market by Month in Agam Regency, 2020

Bulan Months	Pasar Lubuk Basung Lubuk Basung's Market	Pasar Matur Matur's Market	Pasar Baso Baso's Market
(1)	(2)	(3)	(4)
Januari	25 000	33 000	34 000
Februari	25 000	30 000	35 000
Maret	-	30 000	35 000
April	-	27 000	30 000
Mei	-	27 000	30 000
Juni	-	29 000	30 000
Juli	-	29 000	30 000
Agustus	-	26 000	30 000
September	-	30 000	30 000
Oktober	-	30 000	30 000
November	-	30 000	30 000
Desember	-	30 000	30 000

Sumber/Source: BPS-Survei Harga Perdesaan/BPS-Statistics Indonesia-Price Suvey rural

Tabel
Table 11.14**Harga Lele pada Beberapa Pasar Kecamatan menurut Bulan di Kabupaten Agam, 2020**
Retail Prices of Catfish In Several Sub-District Market by Month in Agam Regency, 2020

Bulan Months	Pasar Lubuk Basung Lubuk Basung's Market	Pasar Matur Matur's Market	Pasar Baso Baso's Market
(1)	(2)	(3)	(4)
Januari	30 000	27 000	24 000
Februari	30 000	27 000	24 000
Maret	30 000	27 000	24 000
April	30 000	27 000	24 000
Mei	30 000	27 000	24 000
Juni	28 000	27 000	24 000
Juli	28 000	27 000	24 000
Agustus	28 000	27 000	24 000
September	28 000	27 000	24 000
Oktober	28 000	27 000	24 000
November	28 000	26 000	24 000
Desember	28 000	26 000	24 000

Sumber/Source: BPS-Survei Harga Perdesaan/BPS-Statistics Indonesia-Price Suvey rural

Tabel
Table 11.15

**Harga Ikan Asin Sepat No 1 pada Beberapa Pasar
Kecamatan menurut Bulan di Kabupaten Agam, 2020**
*Retail Prices of Salted Fish Number 1 In Several Sub-District
Market by Month in Agam Regency, 2020*

Bulan Months	Pasar Lubuk Basung Lubuk Basung's Market	Pasar Matur Matur's Market	Pasar Baso Baso's Market
(1)	(2)	(3)	(4)
Januari	100 000	100 000	100 000
Februari	100 000	100 000	100 000
Maret	100 000	100 000	100 000
April	100 000	100 000	120 000
Mei	100 000	100 000	120 000
Juni	80 000	100 000	120 000
Juli	80 000	100 000	120 000
Agustus	80 000	100 000	120 000
September	80 000	100 000	120 000
Oktober	80 000	100 000	120 000
November	80 000	100 000	120 000
Desember	80 000	100 000	120 000

Sumber/Source: BPS-Survei Harga Perdesaan/BPS-Statistics Indonesia-Price Suvey rural

Tabel
Table 11.16

**Harga Ikan Asin Sepat No 2 pada Beberapa Pasar
Kecamatan menurut Bulan di Kabupaten Agam, 2020**
*Retail Prices of Salted Fish Number 2 In Several Sub-District
Market by Month in Agam Regency, 2020*

Bulan Months	Pasar Lubuk Basung Lubuk Basung's Market	Pasar Matur Matur's Market	Pasar Baso Baso's Market
(1)	(2)	(3)	(4)
Januari	-	90 000	70 000
Februari	-	90 000	70 000
Maret	-	90 000	70 000
April	-	90 000	70 000
Mei	-	90 000	70 000
Juni	-	90 000	70 000
Juli	-	90 000	70 000
Agustus	-	90 000	70 000
September	-	90 000	80 000
Oktober	-	90 000	80 000
November	-	90 000	80 000
Desember	-	90 000	80 000

Sumber/Source: BPS-Survei Harga Perdesaan/BPS-Statistics Indonesia-Price Suvey rural

Tabel
Table 11.17

Harga Ikan Asin teri No 1 pada Beberapa Pasar Kecamatan menurut Bulan di Kabupaten Agam, 2020
Retail Prices of Ancovies Number 1 In Several Sub-District Market by Month in Agam Regency, 2020

Bulan Months	Pasar Lubuk Basung Lubuk Basung's Market	Pasar Matur Matur's Market	Pasar Baso Baso's Market
(1)	(2)	(3)	(4)
Januari	70 000	-	100 000
Februari	70 000	-	100 000
Maret	70 000	-	100 000
April	70 000	-	100 000
Mei	70 000	-	100 000
Juni	70 000	-	100 000
Juli	70 000	-	100 000
Agustus	70 000	-	100 000
September	70 000	-	100 000
Oktober	70 000	-	100 000
November	70 000	-	100 000
Desember	70 000	-	100 000

Sumber/Source: BPS-Survei Harga Perdesaan/BPS-Statistics Indonesia-Price Suvey rural

Tabel 11.18
Table

Harga Ikan Asin teri No 2 pada Beberapa Pasar Kecamatan menurut Bulan di Kabupaten Agam, 2020
Retail Prices of Ancovyies Number 2 In Several Sub-District Market by Month in Agam Regency, 2020

Bulan Months	Pasar Lubuk Basung Lubuk Basung's Market	Pasar Matur Matur's Market	Pasar Baso Baso's Market
(1)	(2)	(3)	(4)
Januari	60 000	72 500	90 000
Februari	60 000	72 500	90 000
Maret	60 000	72 500	90 000
April	60 000	72 500	90 000
Mei	60 000	72 500	90 000
Juni	60 000	72 500	90 000
Juli	60 000	72 500	90 000
Agustus	60 000	73 000	90 000
September	60 000	73 000	90 000
Oktober	60 000	73 000	90 000
November	60 000	73 000	90 000
Desember	60 000	73 000	90 000

Sumber/Source: BPS-Survei Harga Perdesaan/BPS-Statistics Indonesia-Price Suvey rural

Tabel
Table 11.19

Harga Telur Itik/Bebek pada Beberapa Pasar Kecamatan menurut Bulan di Kabupaten Agam, 2020
Retail Prices of Duck Egg In Several Sub-District Market by Month in Agam Regency, 2020

Bulan Months	Pasar Lubuk Basung Lubuk Basung's Market	Pasar Matur Matur's Market	Pasar Baso Baso's Market
(1)	(2)	(3)	(4)
Januari	3 000	2 500	2 500
Februari	3 000	2 500	2 500
Maret	3 000	2 500	2 500
April	3 000	2 500	2 500
Mei	3 000	2 500	2 500
Juni	3 000	2 500	2 500
Juli	3 000	2 500	2 500
Agustus	3 000	2 500	2 500
September	3 000	2 500	2 500
Oktober	3 000	2 500	2 500
November	3 000	2 500	2 500
Desember	3 000	2 500	2 500

Sumber/Source: BPS-Survei Harga Perdesaan/BPS-Statistics Indonesia-Price Suvey rural

Tabel
Table 11.20

**Harga Telur Ayam Kampung pada Beberapa Pasar
Kecamatan menurut Bulan di Kabupaten Agam, 2020**
*Retail Prices of Chicken Eggs In Several Sub-District Market
by Month in Agam Regency, 2020*

Bulan Months	Pasar Lubuk Basung Lubuk Basung's Market	Pasar Matur Matur's Market	Pasar Baso Baso's Market
(1)	(2)	(3)	(4)
Januari	2 500	2 000	2 000
Februari	2 500	2 000	2 000
Maret	2 500	2 000	2 000
April	2 500	2 000	2 000
Mei	2 500	2 000	2 000
Juni	2 500	2 000	2 000
Juli	2 500	2 000	2 000
Agustus	2 500	2 000	2 000
September	2 500	2 000	2 000
Oktober	2 500	2 000	2 000
November	2 500	2 000	2 000
Desember	2 500	2 000	2 000

Sumber/Source: BPS-Survei Harga Perdesaan/BPS-Statistics Indonesia-Price Suvey rural

Tabel
Table 11.21

Harga Telur Ayam Ras pada Beberapa Pasar Kecamatan menurut Bulan di Kabupaten Agam, 2020
Retail Prices of Purebreed Chicken Eggs In Several Sub-District Market by Month in Agam Regency, 2020

Bulan Months	Pasar Lubuk Basung Lubuk Basung's Market	Pasar Matur Matur's Market	Pasar Baso Baso's Market
(1)	(2)	(3)	(4)
Januari	20 000	24 000	35 000
Februari	20 000	24 000	30 000
Maret	20 000	24 000	30 000
April	20 000	24 000	30 000
Mei	22 000	24 000	30 000
Juni	20 000	24 000	30 000
Juli	20 000	24 000	30 000
Agustus	20 000	24 000	30 000
September	20 000	24 000	30 000
Oktober	20 000	23 500	30 000
November	22 000	23 500	30 000
Desember	22 000	23 000	30 000

Sumber/Source: BPS-Survei Harga Perdesaan/BPS-Statistics Indonesia-Price Suvey rural

Tabel
Table 11.22

Harga Susu Kental Manis Putih pada Beberapa Pasar Kecamatan menurut Bulan di Kabupaten Agam, 2020
Retail Prices of White Sweetened Condensed Milk In Several Sub-District Market by Month in Agam Regency, 2020

Bulan Months	Pasar Lubuk Basung <i>Lubuk Basung's Market</i>	Pasar Matur <i>Matur's Market</i>	Pasar Baso <i>Baso's Market</i>
(1)	(2)	(3)	(4)
Januari	11 000	12 000	10 000
Februari	11 000	12 000	10 000
Maret	11 000	12 000	10 000
April	11 000	12 000	10 000
Mei	11 000	12 000	10 000
Juni	11 000	12 000	10 000
Juli	11 000	12 000	10 000
Agustus	11 000	12 000	10 000
September	11 000	12 000	10 000
Oktober	11 000	12 000	10 000
November	11 000	12 000	10 000
Desember	11 000	12 000	10 000

Sumber/Source: BPS-Survei Harga Perdesaan/BPS-Statistics Indonesia-Price Suvey rural

Tabel
Table 11.23

**Harga Margarine Blue Band pada Beberapa Pasar
Kecamatan menurut Bulan di Kabupaten Agam, 2020**
*Retail Prices of Blue Band Margarine In Several Sub-District
Market by Month in Agam Regency, 2020*

Bulan Months	Pasar Lubuk Basung Lubuk Basung's Market	Pasar Matur Matur's Market	Pasar Baso Baso's Market
(1)	(2)	(3)	(4)
Januari	8 000	6 500	7 000
Februari	8 000	7 000	7 000
Maret	8 000	7 000	7 000
April	8 000	7 000	7 000
Mei	8 000	7 000	7 000
Juni	10 000	7 000	7 000
Juli	10 000	7 000	7 000
Agustus	10 000	7 000	7 000
September	10 000	7 000	7 000
Oktober	10 000	7 000	7 000
November	10 000	7 000	7 000
Desember	10 000	7 000	7 000

Sumber/Source: BPS-Survei Harga Perdesaan/BPS-Statistics Indonesia-Price Suvey rural

Tabel
Table 11.24

**Harga Kelapa Tua pada Beberapa Pasar Kecamatan
menurut Bulan di Kabupaten Agam, 2020**
*Retail Prices of Old Coconut In Several Sub-District Market
by Month in Agam Regency, 2020*

Bulan Months	Pasar Lubuk Basung Lubuk Basung's Market	Pasar Matur Matur's Market	Pasar Baso Baso's Market
(1)	(2)	(3)	(4)
Januari	3 000	4 000	5 000
Februari	3 000	4 000	5 000
Maret	3 000	4 000	5 000
April	3 000	4 000	5 000
Mei	3 000	4 000	5 000
Juni	3 000	4 000	5 000
Juli	3 000	4 000	5 000
Agustus	3 000	3 500	5 000
September	3 000	3 500	5 000
Oktober	3 000	3 500	5 000
November	3 000	3 500	5 000
Desember	3 000	4 000	5 000

Sumber/Source: BPS-Survei Harga Perdesaan/BPS-Statistics Indonesia-Price Suvey rural

Tabel
Table 11.25

Harga Kubis/Kol Hijau pada Beberapa Pasar Kecamatan menurut di Kabupaten Agam, 2020
Retail Prices of Cabbage Green In Several Sub-District Market by Month in Agam Regency, 2020

Bulan Months	Pasar Lubuk Basung Lubuk Basung's Market	Pasar Matur Matur's Market	Pasar Baso Baso's Market
(1)	(2)	(3)	(4)
Januari	4 000	5 000	-
Februari	4 000	5 000	-
Maret	5 000	5 000	-
April	5 000	5 000	-
Mei	5 000	5 000	-
Juni	5 000	5 000	-
Juli	5 000	5 000	-
Agustus	5 000	5 000	-
September	5 000	5 000	-
Oktober	5 000	5 000	-
November	6 000	5 000	-
Desember	6 000	5 000	-

Sumber/Source: BPS-Survei Harga Perdesaan/BPS-Statistics Indonesia-Price Suvey rural

Tabel
Table 11.26

Harga Kentang Besar pada Beberapa Pasar Kecamatan menurut Bulan di Kabupaten Agam, 2020
Retail Prices of Large Potatoes In Several Sub-District Market by Month in Agam Regency, 2020

Bulan Months	Pasar Lubuk Basung Lubuk Basung's Market	Pasar Matur Matur's Market	Pasar Baso Baso's Market
(1)	(2)	(3)	(4)
Januari	10 000	11 000	12 000
Februari	10 000	11 000	12 000
Maret	11 000	13 000	12 000
April	10 000	13 000	13 000
Mei	12 000	13 000	13 000
Juni	10 000	13 000	12 000
Juli	10 000	13 000	13 000
Agustus	10 000	14 000	13 000
September	10 000	14 000	13 000
Oktober	12 000	14 000	12 000
November	12 000	14 000	12 000
Desember	12 000	14 000	12 000

Sumber/Source: BPS-Survei Harga Perdesaan/BPS-Statistics Indonesia-Price Suvey rural

Tabel
Table 11.27

Harga Tomat pada Beberapa Pasar Kecamatan menurut Bulan di Kabupaten Agam, 2020
Retail Prices of Tomato In Several Sub-District Market by Month in Agam Regency, 2020

Bulan Months	Pasar Lubuk Basung Lubuk Basung's Market	Pasar Matur Matur's Market	Pasar Baso Baso's Market
(1)	(2)	(3)	(4)
Januari	10 000	7 000	5 000
Februari	10 000	6 500	5 000
Maret	10 000	6 500	5 000
April	10 000	6 500	5 000
Mei	10 000	6 500	5 000
Juni	8 000	6 500	5 000
Juli	8 000	6 500	5 000
Agustus	8 000	6 500	6 000
September	8 000	5 000	6 000
Oktober	8 000	5 000	6 000
November	10 000	5 000	6 000
Desember	10 000	5 000	6 000

Sumber/Source: BPS-Survei Harga Perdesaan/BPS-Statistics Indonesia-Price Suvey rural

Tabel
Table 11.28

**Harga Bawang Merah Besar pada Beberapa Pasar
Kecamatan menurut Bulan di Kabupaten Agam, 2020**
*Retail Prices of Large Shallot In Several Sub-District Market
by Month in Agam Regency, 2020*

Bulan Months	Pasar Lubuk Basung Lubuk Basung's Market	Pasar Matur Matur's Market	Pasar Baso Baso's Market
(1)	(2)	(3)	(4)
Januari	30 000	20 500	30 000
Februari	30 000	2 600	30 000
Maret	32 000	2 600	30 000
April	32 000	36 000	36 000
Mei	36 000	46 000	50 000
Juni	30 000	42 000	40 000
Juli	20 000	30 000	25 000
Agustus	20 000	32 000	20 000
September	25 000	32 000	28 000
Oktober	30 000	28 000	28 000
November	30 000	35 000	28 000
Desember	24 000	35 000	28 000

Sumber/Source: BPS-Survei Harga Perdesaan/BPS-Statistics Indonesia-Price Suvey rural

Tabel
Table 11.29

**Harga Bawang Putih Sedang pada Beberapa Pasar
Kecamatan menurut Bulan di Kabupaten Agam, 2020**
*Retail Prices of Medium Garlic In Several Sub-District Market
by Month in Agam Regency, 2020*

Bulan Months	Pasar Lubuk Basung Lubuk Basung's Market	Pasar Matur Matur's Market	Pasar Baso Baso's Market
(1)	(2)	(3)	(4)
Januari	28 000	35 000	26 000
Februari	28 000	50 000	26 000
Maret	28 000	50 000	40 000
April	24 000	50 000	44 000
Mei	24 000	50 000	44 000
Juni	30 000	50 000	44 000
Juli	17 000	32 000	17 000
Agustus	17 000	35 000	18 000
September	20 000	35 000	24 000
Oktober	30 000	35 000	24 000
November	30 000	35 000	24 000
Desember	30 000	35 000	24 000

Sumber/Source: BPS-Survei Harga Perdesaan/BPS-Statistics Indonesia-Price Suvey rural

Tabel
Table 11.30

Harga Cabai Merah Keriting Sedang pada Beberapa Pasar Kecamatan menurut Bulan di Kabupaten Agam, 2020
Retail Prices of Curly Red Chillies In Several Sub-District Market by Month in Agam Regency, 2020

Bulan Months	Pasar Lubuk Basung Lubuk Basung's Market	Pasar Matur Matur's Market	Pasar Baso Baso's Market
(1)	(2)	(3)	(4)
Januari	28 000	40 000	44 000
Februari	48 000	40 000	36 000
Maret	48 000	40 000	36 000
April	30 000	26 000	22 000
Mei	24 000	22 000	16 000
Juni	20 000	21 000	16 000
Juli	28 000	21 000	20 000
Agustus	28 000	25 000	25 000
September	40 000	25 000	25 000
Oktober	50 000	40 000	40 000
November	48 000	40 000	40 000
Desember	48 000	42 000	50 000

Sumber/Source: BPS-Survei Harga Perdesaan/BPS-Statistics Indonesia-Price Suvey rural

Tabel
Table 11.31

**Harga Cabai Rawit Campur pada Beberapa Pasar
Kecamatan menurut Bulan di Kabupaten Agam, 2020**
*Retail Prices of Cayyene Pepper In Several Sub-District
Market by Month in Agam Regency, 2020*

Bulan Months	Pasar Lubuk Basung Lubuk Basung's Market	Pasar Matur Matur's Market	Pasar Baso Baso's Market
(1)	(2)	(3)	(4)
Januari	40 000	35 000	40 000
Februari	40 000	35 000	40 000
Maret	40 000	35 000	40 000
April	40 000	23 000	20 000
Mei	40 000	18 000	20 000
Juni	40 000	20 000	20 000
Juli	40 000	20 000	20 000
Agustus	40 000	17 000	20 000
September	40 000	20 000	24 000
Oktober	40 000	25 000	24 000
November	40 000	25 000	24 000
Desember	45 000	28 000	24 000

Sumber/Source: BPS-Survei Harga Perdesaan/BPS-Statistics Indonesia-Price Suvey rural

Tabel
Table 11.32

Harga Cabai Hijau pada Beberapa Pasar Kecamatan menurut Bulan di Kabupaten Agam, 2020
Retail Prices of Green Chilli In Several Sub-District Market by Month in Agam Regency, 2020

Bulan Months	Pasar Lubuk Basung Lubuk Basung's Market	Pasar Matur Matur's Market	Pasar Baso Baso's Market
(1)	(2)	(3)	(4)
Januari	20 000	34 000	-
Februari	20 000	34 000	-
Maret	25 000	34 000	-
April	25 000	34 000	-
Mei	20 000	20 000	-
Juni	15 000	20 000	-
Juli	18 000	20 000	-
Agustus	18 000	20 000	-
September	15 000	15 000	-
Oktober	23 000	22 000	-
November	30 000	22 000	-
Desember	30 000	22 000	-

Sumber/Source: BPS-Survei Harga Perdesaan/BPS-Statistics Indonesia-Price Suvey rural

Tabel
Table 11.33

Harga Gula Pasir pada Beberapa Pasar Kecamatan menurut Bulan di Kabupaten Agam, 2020
Retail Prices of Sugar In Several Sub-District Market by Month in Agam Regency 2020

Bulan Months	Pasar Lubuk Basung Lubuk Basung's Market	Pasar Matur Matur's Market	Pasar Baso Baso's Market
(1)	(2)	(3)	(4)
Januari	14 000	14 000	14 000
Februari	14 000	14 000	14 000
Maret	17 000	14 000	17 000
April	18 000	20 000	19 000
Mei	18 000	20 000	19 000
Juni	16 000	18 000	14 000
Juli	16 000	18 000	13 000
Agustus	14 000	17 000	12 000
September	16 000	16 000	12 000
Oktober	16 000	15 000	12 000
November	15 000	15 000	12 500
Desember	15 000	15 000	13 000

Sumber/Source: BPS-Survei Harga Perdesaan/BPS-Statistics Indonesia-Price Suvey rural

SISTEM NERACA REGIONAL

SYSTEM OF REGIONAL ACCOUNT

BAB / Chapter

12

PRODUK DOMESTIK
REGIONAL BRUTO
Kabupaten Agam

Rp
20,371

Gross Domestic
Regional Product
Agam Regency 2020**

Triliun/Trillion



Atas dasar harga berlaku 2020**

Share PDRB Terbesar tahun 2020**
berasal dari sektor **Pertanian**

Largest PDRB Share in 2020**
comes from Agricultura sector


29,99%



Share PDRB Terkecil tahun 2020**
berasal dari **Listrik dan Gas**

Smallest PDRB Share in 2020**
comes from Electricity an Gas

0,02%



)** = Angka Sangat Sementara / Very Preliminary Figure

PENJELASAN TEKNIS

1. Produk Domestik Bruto (PDB) pada tingkat nasional serta Produk Domestik Regional Bruto (PDRB) pada tingkat regional (Provinsi / Kabupaten / Kota) menggambarkan kemampuan suatu wilayah untuk menciptakan output (nilai tambah) pada suatu waktu tertentu. Untuk menyusun PDB maupun PDRB digunakan 3 pendekatan yaitu sektoral, penggunaan, dan pendapatan. PDB maupun PDRB dari sisi sektoral merupakan penjumlahan seluruh komponen nilai tambah bruto yang mampu diciptakan oleh sektor-sektor ekonomi atas berbagai aktivitas produksinya. Pendekatan PDB atau PDRB dari sisi penggunaan menjelaskan tentang penggunaan dari nilai tambah tersebut. Sedangkan, pendekatan pendapatan berdasar pada realita bahwa pengeluaran harus setara dengan pendapatan yang diperoleh dari produksi barang dan jasa.
2. Penyajian PDRB menurut sektor dirinci menurut total nilai tambah dari seluruh sektor ekonomi. Pada PDRB Tahun Dasar 2010 (2010=100) klasifikasi yang digunakan adalah Klasifikasi Baku Lapangan Usaha Indonesia (KBLI) 2009, sehingga terjadi perubahan dimana sebelumnya dari 9 sektor menjadi 17 sektor.

TECHNICAL NOTES

1. *The basic measurement of the output arising from economic activity is known as Gross Domestic Product (GDP) at the national level and Gross Regional Domestic Product (GRDP) at the regional level (provinces/regencies / municipalities). To compile these statistical product, three approaches are used, i.e. "production approach", "expenditure approach", and "income approach". The first approach is to measure value added produced by various kinds of economic activities. The second approach is to measure final uses of the country's output. While the third approach is based on accounting reality that all expenditures should equal the total income generated by production of goods and services.*
2. *Presenting GRDP by sector is done by describing the total value added derived from all economic sectors. PDRB base year 2010 (2010=100) using KBLI 2009, so there was a change from 9 sectors to 17 sectors.*

3. Produk Domestik Regional Bruto maupun agregat turunannya disajikan dalam 2 (dua) versi penilaian, yaitu atas dasar "harga berlaku" dan atas dasar "harga konstan". Disebut sebagai harga berlaku karena seluruh agrerat dinilai dengan menggunakan harga pada tahun berjalan, sedangkan harga konstan penilaiannya didasarkan kepada harga satu tahun dasar tertentu. Dalam publikasi disini digunakan harga tahun 2010 sebagai tahun dasar.
 4. PDRB atas dasar harga berlaku atau dikenal dengan PDRB nominal disusun berdasarkan harga yang berlaku pada periode penghitungan, dan bertujuan untuk melihat struktur perekonomian. Sedangkan PDRB atas dasar harga konstan disusun berdasarkan harga pada tahun dasar dan bertujuan untuk mengukur pertumbuhan ekonomi.
 5. Distribusi Produk Domestik Regional Bruto diperoleh dengan cara membagi nilai PDRB masing-masing sektor pada tahun n dengan total PDRB pada tahun n kemudian dikalikan 100 persen. Distribusi PDRB menunjukkan kontribusi masing-masing sektor terhadap pembentukan nilai tambah pada tahun bersangkutan.
3. *GRDP and its aggregations are presented in two forms: at current prices and at constant prices. In presenting GRDP at current prices, all aggregates are valued at current prices, while GRDP at constant prices are shown by valuing all aggregates at fixed base year prices. 2010 is used as the base year in this publications.*
 4. *GRDP at current prices, known as nominal GRDP is based on the prices prevailing during the period of calculation, and aims to look at the structure of the economy. While the GRDP at constant prices is based on price in the base year and aims to measure economic growth.*
 5. *Distribution of Gross Regional Domestic Product (GRDP) is derived from GRDP by sector of year n divided by GRDP at year n then multiplied by 100 percent. Distribution of GRDP explains the contribution of each sector to GRDP at year-n.*

ULASAN

Nilai PDRB Kabupaten Agam atas dasar harga berlaku pada tahun 2019 adalah 20.537,08 milyar rupiah dan tahun 2020 turun menjadi 20.371,33 milyar rupiah. Sedangkan menurut harga konstan 2010, 14.608,90 milyar rupiah pada tahun 2019 menjadi 14.407,14 milyar rupiah pada tahun 2020

Struktur ekonomi Kabupaten Agam pada tahun 2020 menurut lapangan usaha didukung oleh tiga lapangan usaha utama yaitu lapangan usaha pertanian, kehutanan dan perikanan, lapangan usaha perdagangan besar dan eceran; reparasi mobil dan sepeda motor serta lapangan usaha industri pengolahan. Ketiga lapangan usaha tersebut memberikan sumbangan terhadap perekonomian Kabupaten Agam sebesar 58,56 persen. Lapangan usaha pertanian, kehutanan dan perikanan sebagai penyumbang terbesar memberikan kontribusi sebesar 29,99 persen, menurun dibandingkan tahun sebelumnya yang sebesar 30,09 persen. Berikutnya adalah lapangan usaha perdagangan besar dan eceran; reparasi mobil dan sepeda motor, yang memberikan kontribusi sebesar 18,84 persen, menurun dibandingkan tahun sebelumnya yang sebesar 19,05 persen. Sedangkan lapangan usaha industri pengolahan dengan kontribusi sebesar 9,73 persen, juga menurun jika dibandingkan dengan

DESCRIPTION

The GRDP value of Agam Regency based on the current prices in 2019 was 20.537,08 billion rupiah and become 20.371,33 billion rupiah in 2020. Meanwhile, based on 2010 constant prices, 14.608,90 billion rupiah in 2019 to 14.407,14 billion rupiah in 2020.

The economic structure of Agam Regency in 2020 by industry was supported by three main industry, namely agriculture, forestry and fishery, wholesale and retail trade; repair of motor vehicles and motorcycles, and also manufacturing. These three industry contributed to the economy of Agam Regency at 58,56 percent. The agriculture, forestry and fishery industrial origin became the largest contributor accounted for 29,99 percent, it decreased compared to the previous year which was 30,09 percent. The wholesale and retail trade; repair of motor vehicles and motorcycles showed a percentage of 18,84 percent, it decreased than the previous year which was 19,05 percent. While the industry of manufacturing with a contribution of 9,73 percent, it decreased than previous year which was 9,83 percent.

tahun sebelumnya yang sebesar 9,83 persen.

Struktur ekonomi Kabupaten Agam tahun 2019 menurut pengeluaran didominasi oleh komponen pengeluaran konsumsi rumah tangga (55,91 persen), diikuti pembentukan modal tetap bruto (29,75 persen)

Pertumbuhan ekonomi Kabupaten Agam pada tahun 2020 mengalami kontraksi. Ini diakibatkan karena pandemi covid-19. Laju pertumbuhan ekonomi pada tahun 2020 sebesar -1,38 persen, sedangkan tahun 2019 sebesar 4,78 persen.

Pertumbuhan ekonomi tertinggi dicapai oleh lapangan usaha informasi dan komunikasi sebesar 8,36 persen dan lapangan usaha jasa kesehatan dan kegiatan sosial 8,24 persen. Untuk lapangan usaha yang mengalami pertumbuhan terendah adalah lapangan usaha penyediaan akomodasi dan makan minum yaitu sebesar -19,70 persen.

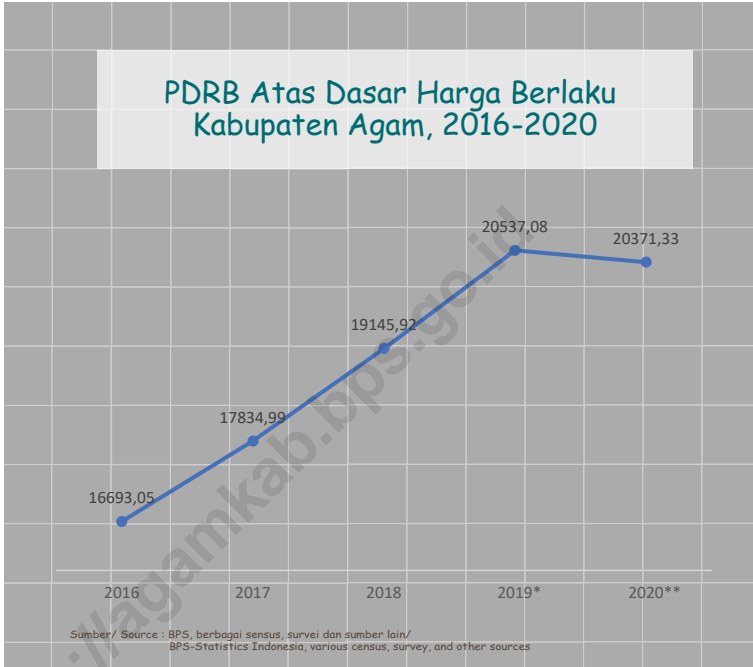
Economic structure of Agam Regency in 2019 by expenditure is dominated by household consumption expenditure (55,91 percent), followed by gross fixed capital formation (29,75 percent).

Agam Regency economy in 2020 weakened compared to previous years. its caused by Covid-19. Agam Regency GRDP growth rate in 2020 of -1,38 percent, while in 2019 of 4,78 percent.

The highest economic growth achieved by the industry of information and communication amounted to 8,36 percent and human health and social work activities industry amount 8,24 percent. For the industry that experienced the lowest growth is the field of accommodation and food service activities industry in the amount of -19,70 percent.

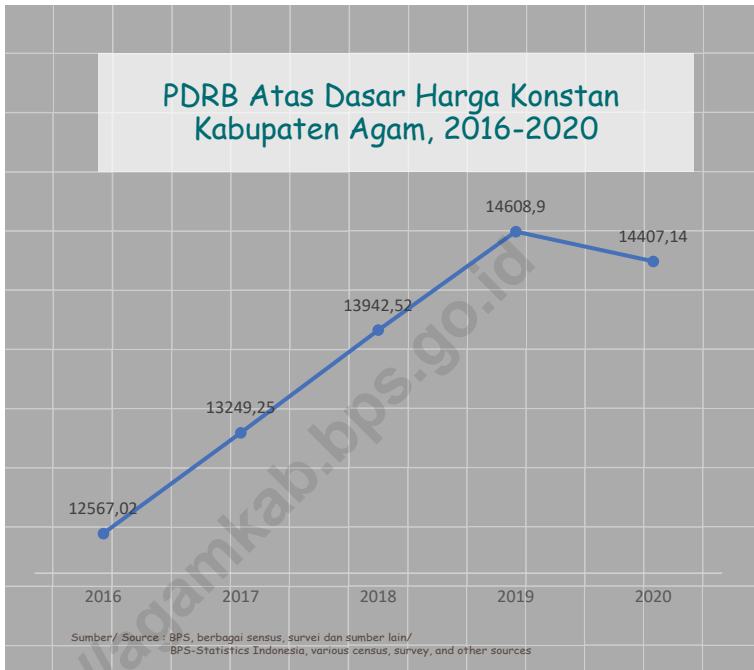
Gambar 12.1
Figures

PDRB Atas Dasar Harga Berlaku Kabupaten Agam, 2016-2020
GDP at Current Price in Agam Regency, 2016-2020



Gambar 12.2
Figures

PDRB Atas Dasar Harga Konstan Kabupaten Agam, 2016-2020
GDP at Constant Price in Agam Regency, 2016-2020



Tabel
Table 12.1.

Produk Domestik Regional Bruto Atas Dasar Harga Berlaku Menurut Lapangan Usaha di Kabupaten Agam (miliar rupiah), 2016–2020
Gross Regional Domestic Product at Current Market Prices by Industry in Agam Regency (billion rupiahs), 2016–2020

Lapangan Usaha/Industry	2016 ^r	2017 ^r	2018 ^r	2019*	2020**
(1)	(2)	(3)	(4)	(5)	(6)
A Pertanian, Kehutanan, dan Perikanan/ <i>Agriculture, Forestry, and Fishing</i>	5 450,50	5 725,38	6 034,04	6 178,83	6 108,36
B Pertambangan dan Penggalian/ <i>Mining and Quarrying</i>	697,20	718,25	740,62	769,64	748,26
C Industri Pengolahan/ <i>Manufacturing</i>	1 889,68	1 971,12	2 054,85	2 018,01	1 981,88
D Pengadaan Listrik dan Gas/ <i>Electricity and Gas</i>	3,92	4,36	4,68	5,33	4,98
E Pengadaan Air; Pengelolaan Sampah, Limbah, dan Daur Ulang/ <i>Water Supply; Sewerage, Waste Management, and Remediation Activities</i>	7,91	8,51	9,12	10,18	10,25
F Konstruksi/ <i>Construction</i>	1 377,45	1 530,87	1 697,47	1 901,42	1 893,28
G Perdagangan Besar dan Eceran; Reparasi Mobil dan Sepeda Motor/ <i>Wholesale and Retail Trade; Repair of Motor Vehicles and Motorcycles</i>	3 081,66	3 287,11	3 544,85	3 911,75	3 838,63
H Transportasi dan Pergudangan/ <i>Transportation and Storage</i>	1 035,94	1 142,78	1 279,52	1 444,57	1 296,80
I Penyediaan Akomodasi dan Makan Minum/ <i>Accommodation and Food Service Activities</i>	142,63	160,13	174,83	195,49	159,30
J Informasi dan Komunikasi/ <i>Information and Communication</i>	756,64	846,13	953,55	1 098,52	1 187,02

Lanjutan Tabel/*Continued Table 12.1*

Lapangan Usaha/ <i>Industry</i>		2016 ^r	2017 ^r	2018 ^r	2019 [*]	2020 ^{**}
(1)		(2)	(3)	(4)	(5)	(6)
K	Jasa Keuangan dan Asuransi/ <i>Financial and Insurance Activities</i>	220,98	217,48	225,47	241,50	245,93
L	Real Estat/ <i>Real Estate Activities</i>	306,50	326,27	352,10	384,82	387,95
M,N	Jasa Perusahaan/ <i>Business Activities</i>	5,95	6,41	6,91	7,61	7,37
O	Administrasi Pemerintahan, Pertahanan, dan Jaminan Sosial Wajib/ <i>Public Administration and Defence; Compulsory Social Security</i>	669,49	739,97	790,88	902,88	961,05
P	Jasa Pendidikan/ <i>Education</i>	755,03	828,97	918,79	1 060,35	1 123,71
Q	Jasa Kesehatan dan Kegiatan Sosial/ <i>Human Health and Social Work Activities</i>	171,39	189,49	209,52	234,20	260,42
R,S,T,U	Jasa Lainnya/ <i>Other Services Activities</i>	120,18	131,76	148,72	171,99	156,15
Produk Domestik Regional Bruto/<i>Gross Regional Domestic Product</i>		16 693,05	17 834,99	19 145,92	20 537,08	20 371,33

Catatan/*Note*: *) Angka Sementara/*Preliminary Figures* **) Angka Sangat Sementara/*Very Preliminary Figures*

Sumber/*Source*: BPS, berbagai sensus, survei dan sumber lain/*BPS-Statistics Indonesia, various census, survey, and other sources*

Tabel
Table 12.2

Produk Domestik Regional Bruto Atas Dasar Harga Konstan 2010 Menurut Lapangan Usaha di Kabupaten Agam (miliar rupiah), 2016–2020
Gross Regional Domestic Product at 2010 Constant Market Prices by Industry in Agam Regency (billion rupiahs), 2016–2020

Lapangan Usaha/Industry	2016^t	2017^t	2018^t	2019*	2020**
(1)	(2)	(3)	(4)	(5)	(6)
A Pertanian, Kehutanan, dan Perikanan/ <i>Agriculture, Forestry, and Fishing</i>	3 916,69	4 069,75	4 219,67	4 304,34	4 348,63
B Pertambangan dan Penggalian/ <i>Mining and Quarrying</i>	503,91	504,45	515,39	521,32	503,96
C Industri Pengolahan/ <i>Manufacturing</i>	1 602,79	1 665,32	1 691,51	1 664,67	1 595,95
D Pengadaan Listrik dan Gas/ <i>Electricity and Gas</i>	3,10	3,31	3,55	3,70	3,42
E Pengadaan Air; Pengelolaan Sampah, Limbah, dan Daur Ulang/ <i>Water Supply; Sewerage, Waste Management, and Remediation Activities</i>	6,23	6,60	6,94	7,45	7,48
F Konstruksi/ <i>Construction</i>	895,76	981,11	1 059,92	1 154,69	1 088,69
G Perdagangan Besar dan Eceran; Reparasi Mobil dan Sepeda Motor/ <i>Wholesale and Retail Trade; Repair of Motor Vehicles and Motorcycles</i>	2 354,92	2 483,39	2 628,47	2 807,94	2 752,69
H Transportasi dan Pergudangan/ <i>Transportation and Storage</i>	821,46	895,76	979,43	1 066,83	940,97
I Penyediaan Akomodasi dan Makan Minum/ <i>Accommodation and Food Service Activities</i>	89,86	98,90	106,28	112,56	90,38
J Informasi dan Komunikasi/ <i>Information and Communication</i>	745,30	819,98	897,46	998,68	1 082,12

Lanjutan Tabel/*Continued Table 12.2*

Lapangan Usaha/Industry		2016^t	2017^t	2018^t	2019*	2020**
(1)		(2)	(3)	(4)	(5)	(6)
K	Jasa Keuangan dan Asuransi/ <i>Financial and Insurance Activities</i>	171,30	166,09	167,99	172,53	173,83
L	Real Estat/ <i>Real Estate Activities</i>	229,12	240,50	253,29	269,06	269,15
M,N	Jasa Perusahaan/ <i>Business Activities</i>	4,83	5,13	5,38	5,71	5,43
O	Administrasi Pemerintahan, Pertahanan, dan Jaminan Sosial Wajib/ <i>Public Administration and Defence; Compulsory Social Security</i>	477,19	502,62	532,94	568,59	556,36
P	Jasa Pendidikan/ <i>Education</i>	521,56	564,23	611,39	668,88	705,98
Q	Jasa Kesehatan dan Kegiatan Sosial/ <i>Human Health and Social Work Activities</i>	132,32	144,13	155,42	164,14	177,67
R,S,T,U	Jasa Lainnya/ <i>Other Services Activities</i>	90,68	97,97	107,50	117,82	104,42
Produk Domestik Regional Bruto/<i>Gross Regional Domestic Product</i>		12 567,02	13 249,25	13 942,52	14 608,90	14 407,14

Catatan/Note: *) Angka Sementara/*Preliminary Figures* **) Angka Sangat Sementara/*Very Preliminary Figures*

Sumber/Source: BPS, berbagai sensus, survei dan sumber lain/*BPS-Statistics Indonesia, various census, survey, and other sources*

Tabel
Table 12.3

Distribusi Persentase Produk Domestik Regional Bruto Atas Dasar Harga Berlaku Menurut Lapangan Usaha di Kabupaten Agam, 2016–2020
Percentage Distribution of Gross Regional Domestic Product at Current Market Prices by Industry in Agam Regency, 2016–2020

Lapangan Usaha/ <i>Industry</i>	2016'	2017'	2018'	2019*	2020**
(1)	(2)	(3)	(4)	(5)	(6)
A Pertanian, Kehutanan, dan Perikanan/ <i>Agriculture, Forestry, and Fishing</i>	32,65	32,10	31,52	30,09	29,99
B Pertambangan dan Penggalian/ <i>Mining and Quarrying</i>	4,18	4,03	3,87	3,75	3,67
C Industri Pengolahan/ <i>Manufacturing</i>	11,32	11,05	10,73	9,83	9,73
D Pengadaan Listrik dan Gas/ <i>Electricity and Gas</i>	0,02	0,02	0,02	0,03	0,02
E Pengadaan Air; Pengelolaan Sampah, Limbah, dan Daur Ulang/ <i>Water Supply; Sewerage, Waste Management, and Remediation Activities</i>	0,05	0,05	0,05	0,05	0,05
F Konstruksi/ <i>Construction</i>	8,25	8,58	8,87	9,26	9,29
G Perdagangan Besar dan Eceran; Reparasi Mobil dan Sepeda Motor/ <i>Wholesale and Retail Trade; Repair of Motor Vehicles and Motorcycles</i>	18,46	18,43	18,51	19,05	18,84
H Transportasi dan Pergudangan/ <i>Transportation and Storage</i>	6,21	6,41	6,68	7,03	6,37
I Penyediaan Akomodasi dan Makan Minum/ <i>Accommodation and Food Service Activities</i>	0,85	0,90	0,91	0,95	0,78
J Informasi dan Komunikasi/ <i>Information and Communication</i>	4,53	4,74	4,98	5,35	5,83
K Jasa Keuangan dan Asuransi/ <i>Financial and Insurance Activities</i>	1,32	1,22	1,18	1,18	1,21

Lanjutan Tabel/*Continued Table* 12.3

Lapangan Usaha/ <i>Industry</i>		2016 ^r	2017 ^r	2018 ^r	2019 [*]	2020 ^{**}
(1)		(2)	(3)	(4)	(5)	(6)
L	Real Estat/ <i>Real Estate Activities</i>	1,84	1,83	1,84	1,87	1,90
M,N	Jasa Perusahaan/ <i>Business Activities</i>	0,04	0,04	0,04	0,04	0,04
O	Administrasi Pemerintahan, Pertahanan, dan Jaminan Sosial Wajib/ <i>Public Administration and Defence; Compulsory Social Security</i>	4,01	4,15	4,13	4,40	4,72
P	Jasa Pendidikan/ <i>Education</i>	4,52	4,65	4,80	5,16	5,52
Q	Jasa Kesehatan dan Kegiatan Sosial/ <i>Human Health and Social Work Activities</i>	1,03	1,06	1,09	1,14	1,28
R,S,T,U	Jasa Lainnya/ <i>Other Services Activities</i>	0,72	0,74	0,78	0,84	0,77
Produk Domestik Regional Bruto/<i>Gross Regional Domestic Product</i>		100,00	100,00	100,00	100,00	100,00

Catatan/*Note*: *) Angka Sementara/*Preliminary Figures* **) Angka Sangat Sementara/*Very Preliminary Figures*

Sumber/*Source*: BPS, berbagai sensus, survei dan sumber lain/*BPS-Statistics Indonesia, various census, survey, and other sources*

Tabel
Table 12.4

Laju Pertumbuhan Produk Domestik Regional Bruto Atas Dasar Harga Konstan 2010 Menurut Lapangan Usaha di Kabupaten Agam (persen), 2016–2020
Growth Rate of Gross Regional Domestic Product at 2010 Constant Market Prices by Industry in Agam Regency (percent), 2016–2020

Lapangan Usaha/ <i>Industry</i>	2016 ^r	2017 ^r	2018 ^r	2019*	2020**
(1)	(2)	(3)	(4)	(5)	(6)
A Pertanian, Kehutanan, dan Perikanan/ <i>Agriculture, Forestry, and Fishing</i>	3,61	3,91	3,68	2,01	1,03
B Pertambangan dan Penggalian/ <i>Mining and Quarrying</i>	7,66	0,11	2,17	1,15	-3,33
C Industri Pengolahan/ <i>Manufacturing</i>	3,20	3,90	1,57	-1,59	-4,13
D Pengadaan Listrik dan Gas/ <i>Electricity and Gas</i>	10,66	7,03	7,01	4,33	-7,58
E Pengadaan Air; Pengelolaan Sampah, Limbah, dan Daur Ulang/ <i>Water Supply; Sewerage, Waste Management, and Remediation Activities</i>	5,21	6,02	5,02	7,40	0,46
F Konstruksi/ <i>Construction</i>	8,30	9,53	8,03	8,94	-5,72
G Perdagangan Besar dan Eceran; Reparasi Mobil dan Sepeda Motor/ <i>Wholesale and Retail Trade; Repair of Motor Vehicles and Motorcycles</i>	5,17	5,46	5,84	6,83	-1,97
H Transportasi dan Pergudangan/ <i>Transportation and Storage</i>	9,81	9,05	9,34	8,92	-11,80
I Penyediaan Akomodasi dan Makan Minum/ <i>Accommodation and Food Service Activities</i>	7,55	10,06	7,46	5,91	-19,70
J Informasi dan Komunikasi/ <i>Information and Communication</i>	9,23	10,02	9,45	11,28	8,36
K Jasa Keuangan dan Asuransi/ <i>Financial and Insurance Activities</i>	7,32	-3,04	1,15	2,70	0,76

Lanjutan Tabel/Continued Table 12.4

Lapangan Usaha/Industry		2016 ^r	2017 ^r	2018 ^r	2019*	2020**
(1)		(2)	(3)	(4)	(5)	(6)
L	Real Estat/Real Estate Activities	4,72	4,97	5,32	6,23	0,03
M,N	Jasa Perusahaan/Business Activities	6,62	6,19	4,84	6,15	-4,87
O	Administrasi Pemerintahan, Pertahanan, dan Jaminan Sosial Wajib/Public Administration and Defence; Compulsory Social Security	5,30	5,33	6,03	6,69	-2,15
P	Jasa Pendidikan/Education	9,38	8,18	8,36	9,40	5,55
Q	Jasa Kesehatan dan Kegiatan Sosial/Human Health and Social Work Activities	5,30	8,92	7,84	5,61	8,24
R,S,T,U	Jasa Lainnya/Other Services Activities	9,93	8,05	9,72	9,60	-11,37
Produk Domestik Regional Bruto/Gross Regional Domestic Product		5,51	5,43	5,23	4,78	-1,38

Catatan/Note: *) Angka Sementara/Preliminary Figures **) Angka Sangat Sementara/Very Preliminary Figures

Sumber/Source: BPS, berbagai sensus, survei dan sumber lain/BPS-Statistics Indonesia, various census, survey, and other sources

Tabel
Table 12.5

Produk Domestik Regional Bruto Atas Dasar Harga Berlaku Menurut Jenis Pengeluaran di Kabupaten Agam (miliar rupiah), 2016–2020
Gross Regional Domestic Product at Current Market Prices by Type of Expenditure in Agam Regency (billion rupiahs), 2015–2019

Jenis Pengeluaran Type of Expenditure	2015	2016	2017^r	2018[*]	2019^{**}
(1)	(2)	(3)	(4)	(5)	(6)
Pengeluaran Konsumsi Rumah Tangga <i>Household Consumption Expenditure</i>	8 320,73	9 012,44	9 681,86	10 549,42	11 489,98
Pengeluaran Konsumsi LNPRT <i>NPISH Consumption Expenditure</i>	173,95	189,78	195,90	212,96	239,58
Pengeluaran Konsumsi Pemerintah <i>Government Consumption Expenditure</i>	1 407,38	1 508,17	1 547,31	1 648,16	1 773,36
Pembentukan Modal Tetap Bruto <i>Gross Fixed Capital Formation</i>	4 594,81	5 002,60	5 312,52	5 664,71	6 114,31
Perubahan Inventori <i>Changes in Inventories</i>	-0,26	14,20	0,55	0,76	-3,38
Ekspor Barang dan Jasa/ <i>Exports of Goods and Services</i>	10 057,03	11 189,85	12 647,43	12 728,62	13 095,83
Dikurangi: Impor Barang dan Jasa <i>Less: Import of Goods and Services</i>	9 305,84	10 224,01	11 550,59	11 654,00	12 160,20
Produk Domestik Regional Bruto Gross Regional Domestic Product	15 247,79	16 693,05	17 834,99	19 150,62	20 549,47

Catatan/Note: *) Angka Sementara/*Preliminary Figures* **) Angka Sangat Sementara/*Very Preliminary Figures*

Sumber/Source: BPS, berbagai sensus, survei dan sumber lain/*BPS-Statistics Indonesia, various census, survey, and other sources*

Tabel
Table 12.6

Produk Domestik Regional Bruto Atas Dasar Harga Konstan 2010 Menurut Jenis Pengeluaran di Kabupaten Agam (miliar rupiah), 2016–2020
Gross Regional Domestic Product at 2010 Constant Market Prices by Type of Expenditure in Agam Regency (billion rupiahs), 2015–2019

Jenis Pengeluaran Type of Expenditure	2015	2016	2017^r	2018[*]	2019^{**}
(1)	(2)	(3)	(4)	(5)	(6)
Pengeluaran Konsumsi Rumah Tangga <i>Household Consumption Expenditure</i>	6 275,19	6 576,01	6 934,36	7 300,92	7 654,98
Pengeluaran Konsumsi LNPRT <i>NPISH Consumption Expenditure</i>	136,35	142,48	148,30	157,72	173,47
Pengeluaran Konsumsi Pemerintah <i>Government Consumption Expenditure</i>	1 022,55	1 030,66	1 016,14	1 051,23	1 091,28
Pembentukan Modal Tetap Bruto <i>Gross Fixed Capital Formation</i>	3 473,23	3 700,09	3 853,38	4 001,09	4 161,70
Perubahan Inventori <i>Changes in Inventories</i>	-0,22	10,84	0,40	0,53	-2,21
Ekspor Barang dan Jasa/ <i>Exports of Goods and Services</i>	8 871,91	9 430,13	10 186,72	10 352,32	10 467,54
Dikurangi: Impor Barang dan Jasa <i>Less: Import of Goods and Services</i>	7 867,73	8 323,18	8 890,05	8 917,81	8 929,28
Produk Domestik Regional Bruto Gross Regional Domestic Product	11 911,29	12 567,02	13 249,25	13 946,00	14 617,49

Catatan/Note: *) Angka Sementara/*Preliminary Figures* **) Angka Sangat Sementara/*Very Preliminary Figures*

Sumber/Source: BPS, berbagai sensus, survei dan sumber lain/*BPS-Statistics Indonesia, various census, survey, and other sources*

Tabel
Table 12.7

Distribusi Persentase Produk Domestik Regional Bruto Kabupaten Agam Atas Dasar Harga Berlaku Menurut Jenis Pengeluaran, 2016–2020
Percentage Distribution of Gross Regional Domestic Product of Agam Regency at Current Prices by Type of Expenditure, 2015–2019

Jenis Pengeluaran Type of Expenditure	2015	2016	2017^r	2018[*]	2019^{**}
(1)	(2)	(3)	(4)	(5)	(6)
Pengeluaran Konsumsi Rumah Tangga <i>Household Consumption Expenditure</i>	54,57	53,99	54,29	55,09	55,91
Pengeluaran Konsumsi LNPRT <i>NPISH Consumption Expenditure</i>	1,14	1,14	1,10	1,11	1,17
Pengeluaran Konsumsi Pemerintah <i>Government Consumption Expenditure</i>	9,23	9,03	8,68	8,61	8,63
Pembentukan Modal Tetap Bruto <i>Gross Fixed Capital Formation</i>	30,13	29,97	29,79	29,58	29,75
Perubahan Inventori <i>Changes in Inventories</i>	0,00	0,09	0,00	0,00	-0,02
Ekspor Barang dan Jasa/ <i>Exports of Goods and Services</i>	65,96	67,03	70,91	66,47	63,73
Dikurangi: Impor Barang dan Jasa <i>Less: Import of Goods and Services</i>	61,03	61,25	64,76	60,85	59,18
Produk Domestik Regional Bruto Gross Regional Domestic Product	100,00	100,00	100,00	100,00	100,00

Catatan/Note: *) Angka Sementara/*Preliminary Figures* **) Angka Sangat Sementara/*Very Preliminary Figures*

Sumber/Source: BPS, berbagai sensus, survei dan sumber lain/*BPS-Statistics Indonesia, various census, survey, and other sources*

Tabel
Table 12.8

**Laju Pertumbuhan Produk Domestik Regional Bruto
Kabupaten Agam Atas Dasar Harga Konstan 2010
Menurut Jenis Pengeluaran, 2016–2020**
**Growth Rate of Gross Regional Domestic Product of
Agam Regency at 2010 Constant Market Prices by Type of
Expenditure, 2015–2019**

Jenis Pengeluaran Type of Expenditure	2015	2016	2017^r	2018[*]	2019^{**}
(1)	(2)	(3)	(4)	(5)	(6)
Pengeluaran Konsumsi Rumah Tangga <i>Household Consumption Expenditure</i>	4,32	4,79	5,45	5,29	4,85
Pengeluaran Konsumsi LNPRT <i>NPISH Consumption Expenditure</i>	3,41	4,49	4,09	6,35	9,99
Pengeluaran Konsumsi Pemerintah <i>Government Consumption Expenditure</i>	9,01	0,79	(1,41)	3,45	3,81
Pembentukan Modal Tetap Bruto <i>Gross Fixed Capital Formation</i>	4,15	6,53	4,14	3,83	4,01
Perubahan Inventori <i>Changes in Inventories</i>	-	-	-	-	-
Ekspor Barang dan Jasa/ <i>Exports of Goods and Services</i>	1,88	6,29	8,02	1,63	1,11
Dikurangi: Impor Barang dan Jasa <i>Less: Import of Goods and Services</i>	0,29	5,79	6,81	0,31	0,13
Produk Domestik Regional Bruto Gross Regional Domestic Product	5,52	5,51	5,43	5,26	4,81

Catatan/Note: *) Angka Sementara/*Preliminary Figures* **) Angka Sangat Sementara/*Very Preliminary Figures*

Sumber/Source: BPS, berbagai sensus, survei dan sumber lain/*BPS-Statistics Indonesia, various census, survey, and other sources*

PERBANDINGAN ANTAR KABUPATEN/KOTA

THE COMPARISON BETWEEN REGENCY/MUNICIPALITY



Jumlah Penduduk Sumatera Barat

5.534.472 Jiwa

Population of West Sumatera was 5.534.472 People

Jumlah Penduduk Terbanyak
The Most Population

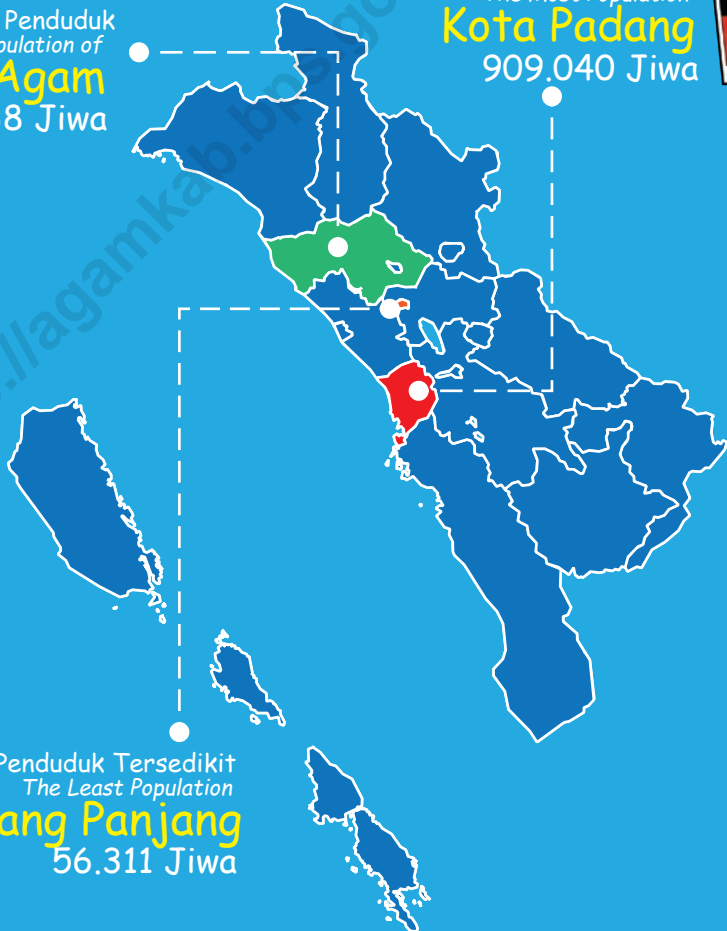
Kota Padang
909.040 Jiwa



Jumlah Penduduk
Population of

Agam

529.138 Jiwa



Jumlah Penduduk Tersedikit
The Least Population

Kota Padang Panjang
56.311 Jiwa

PENJELASAN TEKNIS

1. Indeks Pembangunan Manusia (IPM) adalah pengukuran perbandingan dari harapan hidup, melek huruf, pendidikan dan standar hidup. Biasanya IPM digunakan untuk membandingkan kemajuan antar wilayah.
2. IPM mengukur pencapaian rata-rata sebuah wilayah dalam 3 dimensi dasar pembangunan manusia yaitu hidup yang sehat dan panjang umur yang diukur dengan harapan hidup saat kelahiran, Pengetahuan yang diukur dengan angka tingkat baca tulis pada orang dewasa standard kehidupan yang layak diukur dengan produk domestik bruto per kapita dalam paritasi daya beli.
3. Angka Harapan Hidup adalah rata-rata tahun hidup yang masih akan dijalani oleh seseorang yang telah berhasil mencapai umur x , pada suatu tahun tertentu, dalam situasi mortalitas yang berlaku di lingkungan masyarakatnya.
4. Angka Harapan Hidup merupakan alat untuk mengevaluasi kinerja pemerintah dalam meningkatkan kesejahteraan penduduk pada umumnya, dan meningkatkan derajat kesehatan pada khususnya. Angka Harapan Hidup yang rendah di suatu daerah harus diikuti dengan program pembangunan kesehatan, dan

TECHNICAL NOTES

1. *The Human Development Index (HDI) is a comparative measurement of life expectancy, literacy, education and standards of living.*
2. *HDI measure the average achievement of a region in three basic dimension i.e. a long and healthy life which is measured based on life expectancy at birth; knowledge which is measured based on literacy rate of the adults; standard of living which is measured based on Gross Domestic Product per capita.*
3. *Life Expectancy is average year of life that will still be lived by a person who has successfully reached the age of x , in a given year, in situations of mortality prevailing in the community.*
4. *Life Expectancy is a tool for evaluating government performance in improving the welfare of the population in general, and improving health status in particular. Low life expectancy in a region should be followed by health development programs, and other social programs including environmental health, nutritional*

program sosial lainnya termasuk kesehatan lingkungan, kecukupan gizi dan kalori termasuk program pemberantasan kemiskinan.

5. Angka Harapan Lama Sekolah didefinisikan lamanya sekolah (dalam tahun) yang diharapkan akan dirasakan oleh anak pada umur tertentu di masa mendatang. Diasumsikan bahwa peluang anak tersebut akan tetap bersekolah pada umur-umur berikutnya sama dengan peluang penduduk yang bersekolah per jumlah penduduk untuk umur yang sama saat ini. Angka Harapan Lama Sekolah dihitung untuk penduduk berusia 7 tahun ke atas. HLS dapat digunakan untuk mengetahui kondisi pembangunan sistem pendidikan di berbagai jenjang yang ditunjukkan dalam bentuk lamanya pendidikan (dalam tahun) yang diharapkan dapat dicapai oleh setiap anak.

and calorie adequacy including poverty eradication programs.

5. *School Expectation Figures are defined by the length of school (in years) expected to be felt by the child at a certain age in the future. It is assumed that the child's chances of remaining in school in later ages equal the odds of the school-going population per population for the same age today. School Life Expectancy figures are calculated for people aged 7 years and over. HLS can be used to determine the condition of education system development at various levels shown in the form of the length of education (in years) that is expected to be achieved by every child.*

ULASAN

Provinsi Sumatera Barat terbagi menjadi 12 Kabupaten dan 179 Kecamatan. Jumlah penduduk di Provinsi Sumatera Barat hasil SP2020 sebesar 5.534.472 jiwa. Sedangkan jumlah penduduk Kabupaten Agam sebesar 529.138 jiwa. Jumlah penduduk Kabupaten Agam terbesar kedua di Provinsi Sumatera Barat setelah Kota Padang yakni sebesar 909.040 jiwa.

Angka Produk Domestik Regional Bruto (PDRB) Provinsi Sumatera Barat atas dasar harga berlaku tahun 2020 sebesar 242.118,76 milyar rupiah. Sedangkan PDRB Kabupaten Agam sebesar 20.371,33 milyar rupiah. Dari 19 kabupaten/kota di Sumatera Barat, Kabupaten Agam merupakan kabupaten dengan PDRB tertinggi kedua setelah Kota Padang (62.221,86 milyar)

Pertumbuhan ekonomi Sumatera Barat pada tahun 2020 mengalami kontraksi sebesar 1,60 persen. Pertumbuhan negatif terbesar berada di Kabupaten Padang Pariaman sebesar -10,47 persen, diikuti Kota Padang sebesar -1,86 persen. Sedangkan pertumbuhan negatif terendah berada di Kabupaten Pasaman -0,87 persen.

Indeks Pembangunan Manusia (IPM) di Provinsi Sumatera Barat pada tahun 2020 mencapai 72,38 persen. Dari 19 kabupaten/kota di Sumatera Barat, Kota Padang merupakan

DESCRIPTION

West Sumatra Province is divided into 12 districts and 179 districts. The population in West Sumatra Province as a result of SP2020 is 5,534,472 people. Meanwhile, the population of Agam Regency is 529,138 people. The population of Agam Regency is the second largest in West Sumatra Province after Padang City, which is 909,040 people.

The figure for the Gross Regional Domestic Product (PDRB) of West Sumatra Province at the current 2020 price is 242,118.76 billion rupiah. Meanwhile, the GRDP of Agam Regency was 20,371.33 billion rupiah. Of the 19 districts / cities in West Sumatra, Agam Regency is the district with the second highest GRDP after Padang City (62,221.86 billion)

West Sumatra's economic growth in 2020 contracted by 1.60 percent. The largest negative growth was in Padang Pariaman Regency with -10.47 percent, followed by Padang City at -1.86 percent. Meanwhile, the lowest negative growth was in Pasaman Regency -0.87 percent.

The Human Development Index (HDI) in West Sumatra Province in 2020 reached 72.38 percent. Of the 19 districts / cities in West Sumatra, Padang City is the city with the highest

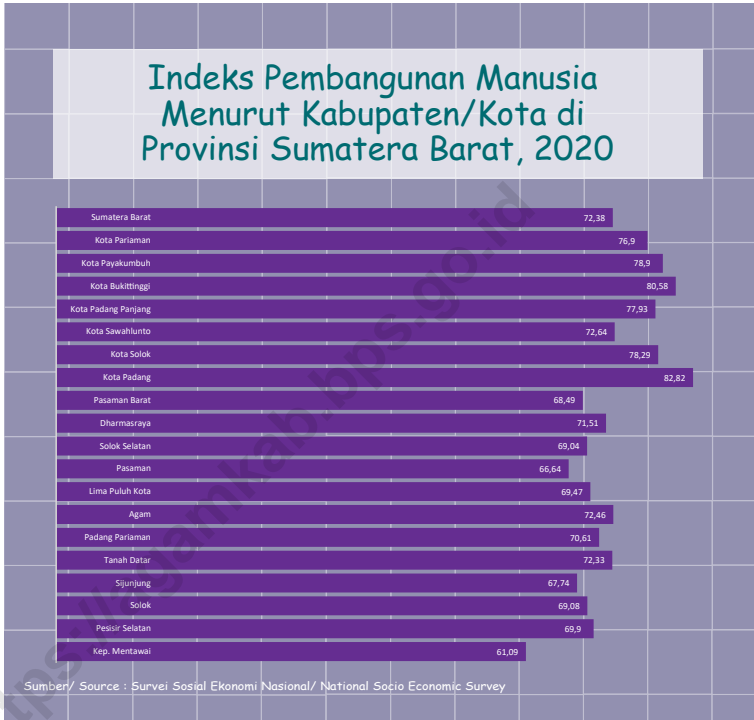
Kota dengan Indeks Pembangunan Manusia tertinggi pada tahun 2020 (82,82) diikuti Kota Bukittinggi, Kota Payakumbuh dan Kota Solok. IPM Kabupaten Agam pada tahun 2020 sebesar 72,46, ini merupakan IPM tertinggi jika dibandingkan dengan 12 kabupaten yang ada. Sedangkan IPM terendah di Provinsi Sumatera Barat berada di Kabupaten Kepulauan Mentawai (61,09).

Human Development Index in 2020 (82.82) followed by Bukittinggi City, Payakumbuh City and Solok City. The HDI of Agam Regency in 2020 is 72.46, this is the highest HDI when compared to 12 existing districts. Meanwhile, the lowest HDI in West Sumatra Province is in the Mentawai Islands Regency (61.09).

<https://lagamkab.bps.go.id>

Gambar 13.1
Figures

**Indeks Pembangunan Manusia Menurut Kabupaten/
Kota di Provinsi Sumatera Barat, 2020**
*Human Development Index by Regency/Municipality in
West Sumatera Province, 2020*



Gambar 13.2
Figures

Persentase Penduduk Miskin Menurut Kabupaten/Kota di Provinsi Sumatera Barat, 2020
Human Development Index by Regency/Municipality in West Sumatera Province, 2020



Tabel
Table 13.1

Jumlah Penduduk Menurut Kabupaten/Kota di Provinsi Sumatera Barat (Jiwa), 2016–2020
Population By Regency/Municipality in Sumatera Barat Province (People) , 2016–2020

Kabupaten/Kota Regency/Municipality	2016	2017	2018	2019	2020
(1)	(2)	(3)	(4)	(5)	(6)
KABUPATEN/REGENCY					
Kep. Mentawai	86 981	88 692	90 373	92 021	87 623
Pesisir Selatan	453 822	457 285	460 716	463 923	504 418
Solok	366 213	368 691	371 105	373 414	391 497
Sijunjung	226 300	230 104	233 810	237 376	235 045
Tanah Datar	345 706	346 578	347 407	348 219	371 704
Padang Pariaman	408 612	411 003	413 272	415 613	430 626
Agam	480 722	484 288	487 914	491 282	529 138
Lima Puluh Kota	372 568	376 072	379 514	382 817	383 525
Pasaman	272 804	275 728	278 480	281 211	299 851
Solok Selatan	162 724	165 603	168 411	171 075	182 027
Dharmasraya	229 313	235 476	241 571	247 579	228 591
Pasaman Barat	418 785	427 295	435 612	443 722	431 672
KOTA/MUNICIPALITY					
Padang	914 968	927 011	939 112	950 871	909 040
Solok	67 307	68 602	69 776	71 010	73 438
Sawahlunto	60 778	61 398	61 898	62 524	65 138
Padang Panjang	51 712	52 422	52 994	53 693	56 311
Bukittinggi	124 715	126 804	128 783	130 773	121 028
Payakumbuh	129 807	131 819	133 703	135 573	139 576
Pariaman	85 691	86 618	87 626	88 501	94 224
Sumatera Barat	5 259 528	5 321 489	5 382 077	5 441 197	5 534 472

Sumber/Source: Hasil SP2020 (September)/The result of the 2020 Population Census (September)

Tabel
Table 13.2

Laju Pertumbuhan Produk Domestik Regional Bruto Atas Dasar Harga Konstan 2010 Menurut Kabupaten/Kota di Provinsi Sumatera Barat (persen), 2016–2020
Rate of Growth of Gross Regional Domestic Products at Constant 2010 Prices by Regency/Municipality in West Sumatera Province (percent), 2016–2020

Kabupaten/Kota Regency/Municipality	2016'	2017'	2018'	2019*	2020**
(1)	(2)	(3)	(4)	(5)	(6)
KABUPATEN/REGENCY					
Kep. Mentawai	5,02	5,12	4,89	4,73	-1,85
Pesisir Selatan	5,33	5,41	5,32	4,78	-1,11
Solok	5,31	5,32	5,19	5,04	-1,12
Sijunjung	5,26	5,26	5,07	4,80	-1,10
Tanah Datar	5,03	5,11	5,05	4,98	-1,13
Padang Pariaman	5,52	5,58	5,44	2,40	-10,47
Agam	5,51	5,43	5,23	4,78	-1,38
Lima Puluh Kota	5,32	5,33	5,23	5,06	-1,16
Pasaman	5,07	5,08	4,97	4,80	-0,87
Solok Selatan	5,14	5,15	5,00	4,86	-1,24
Dharmasraya	5,42	5,44	5,28	4,94	-1,39
Pasaman Barat	5,34	5,34	5,21	4,45	-1,34
KOTA/MUNICIPALITY					
Padang	6,17	6,23	6,06	5,65	-1,86
Solok	5,76	5,76	5,65	5,49	-1,42
Sawahlunto	5,72	5,74	5,50	5,31	-1,27
Padang Panjang	5,80	5,80	5,71	5,56	-1,44
Bukittinggi	6,05	6,08	6,00	5,84	-1,74
Payakumbuh	6,08	6,12	6,02	5,89	-1,66
Pariaman	5,59	5,61	5,47	5,30	-1,32
Sumatera Barat	5,27	5,30	5,14	5,01	-1,60

Sumber/Source: BPS Provinsi Sumatera Barat/ BPS-Statistic of Sumatera Barat Province

Tabel
Table 13.3**Penduduk Miskin Menurut Kabupaten/Kota di Provinsi Sumatera Barat (jiwa), 2016–2020**
Number of Poor Population by Regency/Municipality in West Sumatera Province (People), 2016–2020

Kabupaten/Kota Regency/Municipality	2016	2017	2018	2019	2020
(1)	(2)	(3)	(4)	(5)	(6)
KABUPATEN/REGENCY					
Kep. Mentawai	13,09	12,95	12,99	13,22	13,37
Pesisir Selatan	35,86	35,53	34,92	36,51	35,46
Solok	34,06	33,33	32,89	29,74	29,28
Sijunjung	17,12	16,83	16,55	16,65	16,28
Tanah Datar	19,63	19,27	18,48	16,20	15,34
Padang Pariaman	36,34	34,70	33,20	29,48	28,98
Agam	37,55	36,57	32,92	33,10	33,31
Lima Puluh Kota	28,57	26,93	26,47	26,64	26,43
Pasaman	20,83	20,38	20,31	20,22	20,29
Solok Selatan	11,91	11,89	11,85	12,49	12,39
Dharmasraya	16,24	15,63	15,42	15,49	15,70
Pasaman Barat	30,76	30,84	31,83	31,53	31,64
KOTA/MUNICIPALITY					
Padang	42,56	43,75	44,04	42,44	42,17
Solok	2,59	2,5	2,29	2,29	1,99
Sawahlunto	1,34	1,23	1,48	1,35	1,36
Padang Panjang	3,47	3,22	3,11	3,00	2,84
Bukittinggi	6,81	6,75	6,32	6,00	6,01
Payakumbuh	8,35	7,72	7,69	7,68	7,74
Pariaman	4,47	4,49	4,40	4,20	3,66
Sumatera Barat	371,55	364,51	357,13	348,22	344,23

Sumber/Source: Survei Sosial Ekonomi Nasional/ National Socio Economic Survey

Tabel
Table 13.4

**Indeks Pembangunan Manusia Menurut Kabupaten/Kota
di Provinsi Sumatera Barat, 2016–2020**
*Human Development Index by Regency/Municipality in
West Sumatera Province, 2016–2020*

Kabupaten/Kota Regency/Municipality	2016	2017	2018	2019	2020
(1)	(2)	(3)	(4)	(5)	(6)
KABUPATEN/REGENCY					
Kep. Mentawai	58,27	59,25	60,28	61,26	61,09
Pesisir Selatan	68,39	68,74	69,40	70,08	69,9
Solok	67,67	67,86	68,60	69,08	69,08
Sijunjung	66,01	66,60	66,97	67,66	67,74
Tanah Datar	70,11	70,37	71,25	72,14	72,33
Padang Pariaman	68,44	68,90	69,71	70,59	70,61
Agam	70,36	71,10	71,70	72,37	72,46
Lima Puluh Kota	68,37	68,69	69,17	69,67	69,47
Pasaman	64,57	64,94	65,60	66,46	66,64
Solok Selatan	67,47	67,81	68,45	68,94	69,04
Dharmasraya	70,25	70,40	70,86	71,52	71,51
Pasaman Barat	66,03	66,83	67,43	68,21	68,49
KOTA/MUNICIPALITY					
Padang	81,06	81,58	82,25	82,68	82,82
Solok	77,07	77,44	77,89	78,38	78,29
Sawahlunto	70,67	71,13	71,72	72,39	72,64
Padang Panjang	76,50	77,01	77,30	78,00	77,93
Bukittinggi	79,11	79,80	80,11	80,71	80,58
Payakumbuh	77,56	77,91	78,23	78,95	78,9
Pariaman	75,44	75,71	76,26	76,70	76,90
Sumatera Barat	70,73	71,24	71,73	72,39	72,38

Sumber/Source: Survei Sosial Ekonomi Nasional/ National Socio Economic Survey

Tabel
Table 13.5

Produk Domestik Regional Bruto Atas Dasar Harga Berlaku Menurut Kabupaten/Kota di Provinsi Sumatera Barat (Jutaan Rupiah), 2016–2020
Gross Regional Domestic Product at Current Market Prices by Regency/Municipality in Sumatera Barat (Million Rupiahs), 2016–2020

Kabupaten/Kota Regency/Municipality	2016 ^a	2017 ^a	2018 ^a
(1)	(2)	(3)	(4)
KABUPATEN/REGENCY			
Kep. Mentawai	3 725 729,38	4 001 871,06	4 252 824,00
Pesisir Selatan	11 271 401,88	12 069 519,39	13 045 984,65
Solok	11 053 489,50	11 783 867,88	12 653 858,53
Sijunjung	7 439 227,39	7 927 672,63	8 489 458,37
Tanah Datar	10 734 514,88	11 428 081,54	12 202 819,78
Padang Pariaman	17 532 873,46	19 038 379,57	20 438 318,45
Agam	16 693 045,25	17 834 986,34	19 145 918,50
Lima Puluh Kota	12 677 544,49	13 531 194,73	14 525 483,21
Pasaman	7 335 785,21	7 801 982,13	8 318 765,11
Solok Selatan	4 598 219,45	4 893 871,26	5 214 850,48
Dharmasraya	8 437 660,72	9 054 276,65	9 697 640,71
Pasaman Barat	12 794 249,97	13 699 696,35	14 603 178,20
KOTA/MUNICIPALITY			
Padang	49 386 263,76	53 091 095,10	57 506 842,02
Solok	3 241 245,94	3 469 035,58	3 728 256,36
Sawahlunto	2 937 954,38	3 165 214,99	3 404 518,84
Padang Panjang	2 774 050,10	2 974 350,89	3 198 031,98
Bukittinggi	6 783 086,09	7 453 106,84	8 011 062,02
Payakumbuh	5 203 120,37	5 639 684,44	6 134 700,30
Pariaman	4 036 741,93	4 309 010,19	4 615 745,62
Sumatera Barat	198 656 204,15	213 166 897,56	229 188 257,12

Lanjutan Tabel/Continued Table 13.5

Kabupaten/Kota Regency/Municipality	2019*	2020**
(1)	(5)	(6)
KABUPATEN/REGENCY		
Kep. Mentawai	4 641 481,07	4 628 648,82
Pesisir Selatan	14 035 655,39	13 995 043,66
Solok	13 578 369,12	13 511 124,12
Sijunjung	9 128 909,63	9 122 052,36
Tanah Datar	13 086 687,01	13 027 340,94
Padang Pariaman	21 252 415,30	17 940 595,54
Agam	20 537 075,21	20 371 334,30
Lima Puluh Kota	15 613 495,46	15 543 057,18
Pasaman	8 902 839,00	8 891 361,50
Solok Selatan	5 571 732,28	5 525 607,31
Dharmasraya	10 344 514,24	10 219 690,77
Pasaman Barat	15 390 742,58	15 206 114,66
KOTA/MUNICIPALITY		
Padang	62 424 554,79	62 221 857,93
Solok	4 047 921,37	4 053 650,72
Sawahlunto	3 679 764,93	3 656 585,65
Padang Panjang	3 474 765,68	3 486 238,63
Bukittinggi	8 695 100,58	8 627 587,69
Payakumbuh	6 824 430,16	6 878 522,55
Pariaman	5 005 431,66	4 994 102,11
Sumatera Barat	245 982 643,67	242 118 758,01

Sumber/Source: BPS Provinsi Sumatera Barat/ BPS-Statistic of Sumatera Barat Province

Tabel 13.6
Table

Produk Domestik Regional Bruto Atas Dasar Harga Konstan Menurut Kabupaten/Kota di Provinsi Sumatera Barat (Jutaan Rupiah), 2016–2020
Gross Regional Domestic Product at Constant Market Prices by Regency/Municipality in Sumatera Barat (Million Rupiahs), 2016–2020

Kabupaten/Kota Regency/Municipality	2016 ^a	2017 ^a	2018 ^a
(1)	(2)	(3)	(4)
KABUPATEN/REGENCY			
Kep. Mentawai	2 608 127,05	2 741 550,40	2 875 664,08
Pesisir Selatan	8 232 592,61	8 678 053,24	9 139 972,32
Solok	8 511 654,80	8 964 874,30	9 430 224,93
Sijunjung	5 829 043,58	6 135 755,76	6 446 992,48
Tanah Datar	8 355 071,58	8 782 098,09	9 225 368,53
Padang Pariaman	11 697 039,96	12 350 186,95	13 021 887,79
Agam	12 567 018,08	13 249 246,53	13 942 516,42
Lima Puluh Kota	9 611 264,54	10 123 647,61	10 653 261,47
Pasaman	5 342 903,64	5 614 284,67	5 893 340,23
Solok Selatan	3 435 698,41	3 612 641,03	3 793 185,19
Dharmasraya	6 490 285,83	6 843 182,09	7 204 465,92
Pasaman Barat	9 857 619,49	10 384 391,53	10 925 625,62
KOTA/MUNICIPALITY			
Padang	37 350 197,47	39 675 728,60	42 081 536,73
Solok	2 440 126,88	2 580 783,66	2 726 707,11
Sawahlunto	2 380 518,78	2 517 150,16	2 655 619,77
Padang Panjang	2 186 011,56	2 312 713,05	2 444 773,80
Bukittinggi	5 168 975,87	5 483 398,44	5 812 391,14
Payakumbuh	3 767 272,54	3 997 854,36	4 238 662,76
Pariaman	3 062 313,74	3 234 234,59	3 411 294,75
Sumatera Barat	148 134 243,89	155 984 364,13	163 996 189,04

Lanjutan Tabel/Continued Table 13.6

Kabupaten/Kota Regency/Municipality	2019*	2020**
(1)	(5)	(6)
KABUPATEN/REGENCY		
Kep. Mentawai	3 011 724,37	2 956 007,63
Pesisir Selatan	9 576 666,52	9 470 783,59
Solok	9 905 142,37	9 794 236,02
Sijunjung	6 756 480,67	6 682 460,20
Tanah Datar	9 684 476,43	9 575 503,02
Padang Pariaman	13 334 921,66	11 938 475,18
Agam	14 608 895,90	14 407 138,02
Lima Puluh Kota	11 192 425,99	11 062 311,08
Pasaman	6 176 328,21	6 122 756,76
Solok Selatan	3 977 409,14	3 928 031,94
Dharmasraya	7 560 324,96	7 454 968,15
Pasaman Barat	11 411 833,24	11 259 452,26
KOTA/MUNICIPALITY		
Padang	44 459 301,23	43 631 433,48
Solok	2 876 462,68	2 835 750,79
Sawahlunto	2 796 538,21	2 760 934,37
Padang Panjang	2 580 605,64	2 543 404,42
Bukittinggi	6 152 082,50	6 045 093,28
Payakumbuh	4 488 204,49	4 413 625,08
Pariaman	3 592 022,56	3 544 659,91
Sumatera Barat	172 213 791,39	169 458 114,32

Sumber/Source: BPS Provinsi Sumatera Barat/ BPS-Statistic of Sumatera Barat Province

Tabel
Table 13.7

Produk Domestik Regional Bruto Per Kapita Atas Dasar Harga Berlaku Menurut Kabupaten/Kota di Provinsi Sumatera Barat (Juta Rupiah/Jiwa), 2016–2020
Gross Regional Domestic Product at Current Market Prices by Regency/Municipality in Sumatera Barat Province (Million Rupiah/person) , 2016–2020

Kabupaten/Kota Regency/Municipality	2016 ^r	2017 ^r	2018 ^r	2019*	2020**
(1)	(2)	(3)	(4)	(5)	(6)
KABUPATEN/REGENCY					
Kep. Mentawai	42,83	45,12	47,06	50,44	49,46
Pesisir Selatan	24,84	26,39	28,32	30,25	29,96
Solok	30,18	31,96	34,10	36,36	35,96
Sijunjung	32,87	34,45	36,31	38,46	37,87
Tanah Datar	31,05	32,97	35,13	37,58	37,34
Padang Pariaman	42,91	46,32	49,45	51,14	42,95
Agam	34,72	36,83	39,24	41,80	41,19
Lima Puluh Kota	34,03	35,98	38,27	40,79	40,24
Pasaman	26,89	28,30	29,87	31,66	31,32
Solok Selatan	28,26	29,55	30,97	32,57	31,81
Dharmasraya	36,80	38,45	40,14	41,78	40,41
Pasaman Barat	30,55	32,06	33,52	34,69	33,75
KOTA/MUNICIPALITY					
Padang	53,98	57,27	61,24	65,65	64,67
Solok	48,16	50,57	53,43	57,00	56,05
Sawahlunto	48,34	51,55	55,00	58,85	58,02
Padang Panjang	53,64	56,74	60,35	64,72	63,82
Bukittinggi	54,39	58,78	62,21	66,49	65,01
Payakumbuh	40,08	42,78	45,88	50,34	49,63
Pariaman	47,11	49,75	52,68	56,56	55,86
Sumatera Barat	37,28	40,19	42,80	45,21	44,03

Sumber/Source: BPS Provinsi Sumatera Barat/ BPS-Statistic of Sumatera Barat Province

Tabel 13.8
Table

Produk Domestik Regional Bruto Per Kapita Atas Dasar Harga Konstan Menurut Kabupaten/Kota di Provinsi Sumatera Barat (Juta Rupiah/Jiwa), 2016–2020
Gross Regional Domestic Product at Constant Market Prices by Regency/Municipality in Sumatera Barat Province (Million Rupiah/person) , 2016–2020

Kabupaten/Kota Regency/Municipality	2016 ^r	2017 ^r	2018 ^r	2019 ^{**}	2020 ^{**}
(1)	(2)	(3)	(4)	(5)	(6)
KABUPATEN/REGENCY					
Kep. Mentawai	29,99	30,91	31,82	32,73	33,74
Pesisir Selatan	18,14	18,98	19,84	20,64	18,78
Solok	23,24	24,32	25,41	26,53	25,02
Sijunjung	25,76	26,67	27,57	28,46	28,43
Tanah Datar	24,17	25,34	26,55	27,81	25,76
Padang Pariaman	28,63	30,05	31,51	32,08	27,72
Agam	26,14	27,36	28,58	29,74	27,23
Lima Puluh Kota	25,80	26,92	28,07	29,24	28,84
Pasaman	19,59	20,36	21,16	21,96	20,42
Solok Selatan	21,11	21,82	22,52	23,25	21,58
Dharmasraya	28,30	29,06	29,82	30,54	32,61
Pasaman Barat	23,54	24,30	25,08	25,72	26,08
KOTA/MUNICIPALITY					
Padang	40,82	42,80	44,81	46,76	48,00
Solok	36,25	37,62	39,08	40,51	38,61
Sawahlunto	39,17	41,00	42,90	44,73	42,39
Padang Panjang	42,27	44,12	46,13	48,06	45,17
Bukittinggi	41,45	43,24	45,13	47,04	49,95
Payakumbuh	29,02	30,33	31,70	33,11	31,62
Pariaman	35,74	37,34	38,93	40,59	37,62
Sumatera Barat	28,16	29,31	30,47	31,65	30,62

Sumber/Source: BPS Provinsi Sumatera Barat/ BPS-Statistic of Sumatera Barat Province

Tabel
Table 13.9

Persentase Penduduk Miskin, Gini Ratio, Garis Kemiskinan, Indeks Kedalaman Kemiskinan (P1) dan Indeks Keparahan Kemiskinan (P2) Menurut Kabupaten/ Kota di Provinsi Sumatera Barat, 2019–2020
Total and Percentage Poor People, Poverty Line, Poverty Gap Index and Poverty Severity Index by Regency/ Municipality in Sumatera Barat Province, 2019-2020

Kabupaten/Kota Regency/Municipality	Persentase Penduduk Miskin Poor People Percentage		Gini Rasio Gini Ratio	
	2019	2020	2019	2020
(1)	(2)	(3)	(4)	(5)
KABUPATEN/REGENCY				
Kep. Mentawai	14,43	14,35	0,336	0,273
Pesisir Selatan	7,88	7,61	0,246	0,264
Solok	7,98	7,81	0,285	0,277
Sijunjung	7,04	6,78	0,293	0,269
Tanah Datar	4,66	4,4	0,278	0,273
Padang Pariaman	7,10	6,95	0,297	0,257
Agam	6,75	6,75	0,251	0,278
Lima Puluh Kota	6,97	6,86	0,238	0,222
Pasaman	7,21	7,16	0,330	0,310
Solok Selatan	7,33	7,15	0,295	0,307
Dharmasraya	6,29	6,23	0,278	0,280
Pasaman Barat	7,14	7,04	0,283	0,258
KOTA/MUNICIPALITY				
Padang	4,48	4,4	0,312	0,312
Solok	3,24	2,77	0,271	0,286
Sawahlunto	2,17	2,16	0,289	0,300
Padang Panjang	5,60	5,24	0,322	0,394
Bukittinggi	4,60	4,54	0,267	0,265
Payakumbuh	5,68	5,65	0,276	0,325
Pariaman	4,76	4,1	0,300	0,310
Sumatera Barat	6,42	6,28	0,306	0,305

Sumber/Source: BPS Provinsi Sumatera Barat/ BPS-Statistic of Sumatera Barat Province

Lanjutan Tabel/Continued Table 13.9

Kabupaten/Kota Regency/Municipality	Garis Kemiskinan Poverty Line		Indeks Kedalaman Kemiskinan (P1) Poverty Gap Index		Indeks Kedalaman Kemiskinan (P2) Poverty Gap Index	
	2019	2020	2019	2020	2019	2020
(1)	(6)	(7)	(8)	(9)	(10)	(11)
KABUPATEN/REGENCY						
Kep. Mentawai	310 033	340 191,00	1,87	2,84	0,45	0,77
Pesisir Selatan	431 817	467 743,00	0,76	0,81	0,13	0,14
Solok	415 649	451 906,00	0,71	1,16	0,12	0,35
Sijunjung	400 861	433 147,00	0,94	0,97	0,22	0,27
Tanah Datar	379 041	420 049,00	0,42	0,42	0,06	0,06
Padang Pariaman	411 182	455 463,00	1,02	0,67	0,21	0,11
Agam	379 304	424 728,00	0,82	0,79	0,13	0,17
Lima Puluh Kota	403 030	451 295,00	0,51	0,78	0,07	0,14
Pasaman	347 153	388 726,00	0,59	0,70	0,11	0,11
Solok Selatan	387 438	419 442,00	0,84	0,79	0,21	0,15
Dharmasraya	439 117	477 421,00	0,89	0,71	0,20	0,13
Pasaman Barat	417 742	467 769,00	0,81	0,62	0,17	0,09
KOTA/MUNICIPALITY						
Padang	534 857	570 654,00	0,63	0,45	0,18	0,09
Solok	440 618	450 254,00	0,29	0,27	0,04	0,04
Sawahlunto	374 615	399 688,00	0,23	0,07	0,05	-
Padang Panjang	450 377	491 142,00	0,53	0,46	0,09	0,08
Bukittinggi	475 755	519 470,00	0,56	0,56	0,12	0,20
Payakumbuh	482 184	526 490,00	0,46	0,71	0,06	0,14
Pariaman	446 514	480 028,00	0,49	0,49	0,07	0,10
Sumatera Barat	503 652	544 315,00	0,94	0,92	0,21	0,20

Sumber/Source: BPS Provinsi Sumatera Barat/ BPS-Statistic of Sumatera Barat Province

Tabel
Table 13.10

Distribusi Persentase Terhadap Total PDRB Seluruh Kabupaten/Kota Atas Dasar Harga Berlaku Provinsi Sumatera Barat, 2016–2020
Percentage Distribution of Total Gross Regional Domestic Regency/Municipality At Current Market Prices of Sumatera Barat Province , 2016–2020

Kabupaten/Kota Regency/Municipality	2016 ^r	2017 ^r	2018 ^r	2019*	2020**
(1)	(2)	(3)	(4)	(5)	(6)
KABUPATEN/REGENCY					
Kep. Mentawai	1,88	1,88	1,86	1,88	1,91
Pesisir Selatan	5,67	5,66	5,69	5,70	5,79
Solok	5,56	5,53	5,52	5,51	5,59
Sijunjung	3,74	3,72	3,70	3,71	3,77
Tanah Datar	5,40	5,36	5,32	5,31	5,39
Padang Pariaman	8,83	8,93	8,92	8,63	7,42
Agam	8,40	8,37	8,35	8,34	8,42
Lima Puluh Kota	6,38	6,35	6,34	6,34	6,43
Pasaman	3,69	3,66	3,63	3,62	3,68
Solok Selatan	2,31	2,30	2,28	2,26	2,28
Dharmasraya	4,25	4,25	4,23	4,20	4,22
Pasaman Barat	6,44	6,43	6,37	6,25	6,29
KOTA/MUNICIPALITY					
Padang	24,86	24,91	25,09	25,35	25,72
Solok	1,63	1,63	1,63	1,64	1,68
Sawahlunto	1,48	1,48	1,49	1,49	1,51
Padang Panjang	1,40	1,40	1,40	1,41	1,44
Bukittinggi	3,41	3,50	3,50	3,53	3,57
Payakumbuh	2,62	2,65	2,68	2,77	2,84
Pariaman	2,03	2,02	2,01	2,03	2,06
Sumatera Barat	100,00	100,00	100,00	100,00	100,00

Sumber/Source: BPS Provinsi Sumatera Barat/ BPS-Statistic of Sumatera Barat Province

Tabel 13.11 Angka Harapan Hidup (AHH) Menurut Kabupaten/Kota di Sumatera Barat, 2016–2020
Life Expectancy at Birth By Regency/Municipality in Sumatera Barat Province, 2016–2020

Kabupaten/Kota Regency/Municipality	2016	2017	2018	2019	2020
(1)	(2)	(3)	(4)	(5)	(6)
KABUPATEN/REGENCY					
Kep. Mentawai	64,36	64,37	64,49	64,68	64,73
Pesisir Selatan	70,11	70,23	70,45	70,73	70,86
Solok	67,50	67,65	67,95	68,34	68,58
Sijunjung	65,33	65,44	65,69	66,02	66,21
Tanah Datar	68,93	69,11	69,38	69,73	69,94
Padang Pariaman	67,80	67,96	68,23	68,58	68,79
Agam	71,44	71,57	71,83	72,17	72,37
Lima Puluh Kota	69,27	69,31	69,47	69,70	69,79
Pasaman	66,40	66,54	66,82	67,18	67,4
Solok Selatan	66,78	66,92	67,21	67,58	67,81
Dharmasraya	70,30	70,44	70,73	71,10	71,33
Pasaman Barat	67,09	67,15	67,37	67,67	67,82
KOTA/MUNICIPALITY					
Padang	73,19	73,20	73,35	73,57	73,65
Solok	72,83	72,92	73,14	73,45	73,61
Sawahlunto	69,33	69,39	69,59	69,87	70
Padang Panjang	72,45	72,46	72,58	72,77	72,82
Bukittinggi	73,60	73,69	73,91	74,22	74,38
Payakumbuh	73,03	73,13	73,33	73,61	73,74
Pariaman	69,63	69,67	69,87	70,15	70,28
Sumatera Barat	68,73	68,78	69,01	69,31	69,47

Sumber/Source: Survei Sosial Ekonomi Nasional/ National Socio Economic Survey

Tabel
Table 13.12

**Angka Harapan Lama Sekolah Menurut Kabupaten/Kota
di Sumatera Barat, 2016–2020**
*Expected Years of Schooling by Regency/Municipality in
Sumatera Barat Province, 2016–2020*

Kabupaten/Kota Regency/Municipality	2016	2017	2018	2019	2020
(1)	(2)	(3)	(4)	(5)	(6)
KABUPATEN/REGENCY					
Kep. Mentawai	11,74	12,07	12,39	12,76	12,82
Pesisir Selatan	13,05	13,06	13,30	13,31	13,32
Solok	13,00	13,01	13,02	13,03	13,04
Sijunjung	12,27	12,34	12,35	12,36	12,37
Tanah Datar	13,46	13,59	13,88	14,32	14,33
Padang Pariaman	13,55	13,56	13,57	13,62	13,67
Agam	13,73	13,94	13,85	13,86	13,87
Lima Puluh Kota	13,25	13,26	13,27	13,28	13,29
Pasaman	12,71	12,72	12,78	12,79	12,8
Solok Selatan	12,51	12,68	12,69	12,70	12,71
Dharmasraya	12,39	12,40	12,41	12,42	12,43
Pasaman Barat	12,67	13,06	13,22	13,40	13,61
KOTA/MUNICIPALITY					
Padang	15,87	16,15	16,50	16,51	16,52
Solok	14,28	14,29	14,30	14,31	14,32
Sawahlunto	13,05	13,14	13,15	13,16	13,17
Padang Panjang	15,02	15,03	15,04	15,05	15,06
Bukittinggi	14,93	14,94	14,95	14,96	14,97
Payakumbuh	14,22	14,23	14,24	14,25	14,26
Pariaman	14,50	14,51	14,52	14,53	14,54
Sumatera Barat	13,79	13,94	13,95	14,01	14,02

Sumber/Source: Survei Sosial Ekonomi Nasional/ National Socio Economic Survey

Tabel 13.13 Rata-rata Lama Sekolah Menurut Kabupaten/Kota di Sumatera Barat, 2016–2020
Table *Mean Year of Schooling by Regency/Municipality in Sumatera Barat Province, 2016–2020*

Kabupaten/Kota Regency/Municipality	2016	2017	2018	2019	2020
(1)	(2)	(3)	(4)	(5)	(6)
KABUPATEN/REGENCY					
Kep. Mentawai	6,52	6,69	6,95	7,08	7,09
Pesisir Selatan	8,12	8,13	8,14	8,25	8,26
Solok	7,58	7,60	7,84	7,85	7,86
Sijunjung	7,50	7,72	7,77	8,10	8,11
Tanah Datar	8,12	8,14	8,44	8,45	8,61
Padang Pariaman	7,00	7,21	7,50	7,86	7,87
Agam	8,18	8,39	8,69	8,85	8,96
Lima Puluh Kota	7,92	7,96	7,97	7,98	7,99
Pasaman	7,64	7,65	7,66	7,86	8,09
Solok Selatan	7,99	8,00	8,15	8,16	8,28
Dharmasraya	8,23	8,24	8,25	8,46	8,47
Pasaman Barat	7,84	7,85	7,86	8,06	8,19
KOTA/MUNICIPALITY					
Padang	11,24	11,32	11,33	11,34	11,58
Solok	10,79	10,95	11,01	11,02	11,03
Sawahlunto	9,92	9,93	9,94	9,97	10,17
Padang Panjang	11,42	11,43	11,44	11,45	11,62
Bukittinggi	10,98	11,30	11,31	11,32	11,33
Payakumbuh	10,30	10,45	10,46	10,72	10,73
Pariaman	10,09	10,10	10,36	10,37	10,59
Sumatera Barat	8,59	8,72	8,76	8,92	8,99

Sumber/Source: Survei Sosial Ekonomi Nasional/ National Socio Economic Survey

Tabel
Table 13.14**Pengeluaran Per kapita Disesuaikan Penduduk Menurut Kabupaten/Kota di Provinsi Sumatera Barat (ribu Rupiah), 2016–2020*****Adjusted Expenditure Per Capita by Regency/Municipality in Sumatera Barat Province (thousand Rupiah), 2016–2020***

Kabupaten/Kota Regency/Municipality	2016	2017	2018	2019	2020
(1)	(2)	(3)	(4)	(5)	(6)
KABUPATEN/REGENCY					
Kep. Mentawai	5 771	6 010	6 211	6 429	6 281
Pesisir Selatan	8 605	8 819	9 089	9 444	9 212
Solok	9 664	9 743	10 035	10 309	10 171
Sijunjung	9 895	10 093	10 277	10 395	10 361
Tanah Datar	10 296	10 331	10 417	10 709	10 588
Padang Pariaman	10 455	10 579	10 919	11 158	10 998
Agam	9 111	9 388	9 489	9 780	9 651
Lima Puluh Kota	8 936	9 151	9 500	9 842	9 596
Pasaman	7 678	7 882	8 238	8 599	8 425
Solok Selatan	9 802	9 891	10 199	10 505	10 325
Dharmasraya	10 781	10 851	11 189	11 431	11 273
Pasaman Barat	8 393	8 704	8 979	9 180	9 047
KOTA/MUNICIPALITY					
Padang	13 721	13 957	14 312	14 728	14 481
Solok	11 519	11 673	11 968	12 337	12 117
Sawahlunto	9 051	9 343	9 765	10 238	10 182
Padang Panjang	9 804	10 240	10 440	11 013	10 734
Bukittinggi	12 475	12 816	13 035	13 586	13 282
Payakumbuh	12 705	12 858	13 114	13 464	13 281
Pariaman	12 141	12 425	12 611	12 958	12 796
Sumatera Barat	10 126	10 306	10 638	10 925	10 733

Sumber/Source: Survei Sosial Ekonomi Nasional/ National Socio Economic Survey

Tabel 13.15
Table

Rata-rata Pengeluaran per Kapita Sebulan Makanan dan Bukan Makanan Menurut Kabupaten/Kota di Provinsi Sumatera Barat, 2020
Monthly Average of Food and Non-Food Expenditure per Capita in Urban and Rural Areas by Regency/Municipality in Sumatera Barat Province, 2020

Kabupaten/Kota Regency/Municipality	Kelompok Makanan Food Group	Kelompok Bukan Makanan Non Food Group	Jumlah Total
(1)	(2)	(3)	(4)
KABUPATEN/REGENCY			
Kep. Mentawai	622 608,21	314 320,46	936 928,66
Pesisir Selatan	597 492,30	506 722,56	1 104 214,87
Solok	600 132,18	453 572,32	1 053 704,50
Sijunjung	591 331,97	496 363,66	1 087 695,63
Tanah Datar	642 607,99	465 416,29	1 108 024,28
Padang Pariaman	619 088,63	465 216,28	1 084 304,91
Agam	601 094,14	464 627,47	1 065 721,61
Lima Puluh Kota	615 574,15	433 468,31	1 049 042,46
Pasaman	550 703,80	413 498,68	964 202,48
Solok Selatan	624 654,14	561 394,25	1 186 048,39
Dharmasraya	656 598,26	647 888,84	1 304 487,09
Pasaman Barat	571 031,80	442 391,01	1 013 422,81
KOTA/MUNICIPALITY			
Padang	759 363,47	941 130,36	1 700 493,83
Solok	707 009,91	765 731,92	1 472 741,83
Sawahlunto	648 425,47	706 917,10	1 355 342,57
Padang Panjang	710 165,93	1 016 409,11	1 726 575,04
Bukittinggi	796 070,74	861 872,35	1 657 943,09
Payakumbuh	716 664,73	845 524,88	1 562 189,60
Pariaman	764 497,58	733 254,95	1 497 752,53
Sumatera Barat	644 852,66	590 197,45	1 235 050,11

Sumber/Source: Survei Sosial Ekonomi Nasional/ National Socio Economic Survey

Tabel
Table 13.16

Tingkat Pengangguran Terbuka Menurut Kabupaten/Kota di Sumatera Barat (persentase), 2016–2020
Open Unemployment Rate Regency or Municipality in Sumatera Barat Province (percentage), 2016–2020

Kabupaten/Kota Regency/Municipality	2016	2017	2018	2019	2020
(1)	(2)	(3)	(4)	(5)	(6)
KABUPATEN/REGENCY					
Kep. Mentawai	-	1,96	2,31	2,92	3,98
Pesisir Selatan	-	5,95	6,03	6,02	7,00
Solok	-	6,05	6,12	4,72	4,65
Sijunjung	-	3,32	3,22	3,64	5,30
Tanah Datar	-	3,72	4,01	3,20	4,79
Padang Pariaman	-	6,65	7,03	6,08	8,13
Agam	-	4,23	4,93	4,78	4,61
Lima Puluh Kota	-	2,60	2,73	2,30	3,03
Pasaman	-	6,81	6,04	5,28	5,04
Solok Selatan	-	5,54	5,84	4,91	5,62
Dharmasraya	-	3,69	4,02	5,06	5,31
Pasaman Barat	-	3,99	3,36	4,74	4,69
KOTA/MUNICIPALITY					
Padang	-	9,44	9,29	8,74	13,64
Solok	-	5,88	6,03	7,06	8,35
Sawahlunto	-	6,19	5,92	6,84	8,20
Padang Panjang	-	5,43	5,35	4,38	7,22
Bukittinggi	-	6,94	7,24	6,20	7,51
Payakumbuh	-	3,45	3,95	4,13	6,68
Pariaman	-	5,97	5,82	5,48	5,73
Sumatera Barat	5,09	5,58	5,66	5,38	6,88

Sumber/Source: Survei Sosial Ekonomi Nasional/ National Socio Economic Survey

Tabel
Table 13.17

Angka Partisipasi Murni (APM) dan Angka Partisipasi Kasar (APK) per Kabupaten/Kota di Sumatera Barat (persentase), 2020
Pure Participation Rate (APM) and Gross Enrollment Rate (APK) by Regency / Municipality in Sumatera Barat Province (percentage), 2020

Kabupaten/Kota Regency/Municipality	APM (%)		
	SD Primary School	SMP Junior High School	SMA Senior High School
(1)	(6)	(7)	(8)
KABUPATEN/REGENCY			
Kep. Mentawai	99,61	61,26	41,28
Pesisir Selatan	99,43	78,85	75,27
Solok	99,15	80,05	56,95
Sijunjung	99,69	75,08	60,64
Tanah Datar	99,13	76,15	69,31
Padang Pariaman	99,36	76,77	71,18
Agam	98,22	79,73	68,86
Lima Puluh Kota	99,12	80,25	74,55
Pasaman	98,95	77,26	54,85
Solok Selatan	99,20	76,90	64,30
Dharmasraya	99,04	76,76	56,85
Pasaman Barat	98,81	81,05	64,83
KOTA/MUNICIPALITY			
Padang	97,05	80,87	76,39
Solok	99,40	75,71	72,15
Sawahlunto	99,41	81,93	70,92
Padang Panjang	99,28	78,94	74,80
Bukittinggi	99,05	80,60	78,20
Payakumbuh	99,67	78,98	71,63
Pariaman	99,61	73,18	77,40
Sumatera Barat	98,80	78,41	68,90

Lanjutan Tabel/Continued Table 13.17

Kabupaten/Kota Regency/Municipality	APK (%)		
	SD Primary School	SMP Junior High School	SMA Senior High School
(1)	(6)	(7)	(8)
KABUPATEN/REGENCY			
Kep. Mentawai	115,91	86,54	67,07
Pesisir Selatan	111,64	84,78	101,45
Solok	108,44	96,61	72,34
Sijunjung	110,29	86,71	79,55
Tanah Datar	109,03	97,31	85,86
Padang Pariaman	109,76	92,08	92,30
Agam	107,23	94,42	84,32
Lima Puluh Kota	107,16	84,28	92,74
Pasaman	110,95	94,31	81,20
Solok Selatan	115,50	90,33	79,71
Dharmasraya	106,83	93,30	68,58
Pasaman Barat	108,46	94,15	85,11
KOTA/MUNICIPALITY			
Padang	104,84	97,51	101,71
Solok	107,12	89,63	92,65
Sawahlunto	107,13	91,47	95,41
Padang Panjang	106,37	93,66	108,88
Bukittinggi	105,93	88,09	100,20
Payakumbuh	110,52	93,74	84,65
Pariaman	112,08	80,49	113,54
Sumatera Barat	108,68	92,33	90,01

Sumber/Source: Survei Sosial Ekonomi Nasional/ National Socio Economic Survey

Tabel 13.18
Table

Angka Partisipasi Sekolah (APS) per Kabupaten/Kota di Sumatera Barat (persentase), 2020
School Participation Rate (APS) by Regency / Municipality in Sumatera Barat Province (percentage), 2020

Kabupaten/Kota Regency/Municipality	APS (%)		
	7-12 Tahun Age 7-12 Year	13-15 Tahun Age 13-15 Year	16-18 Tahun Age 16-18 Year
(1)	(6)	(7)	(8)
KABUPATEN/REGENCY			
Kep. Mentawai	99,61	97,37	74,92
Pesisir Selatan	99,72	96,85	81,64
Solok	99,95	95,81	79,87
Sijunjung	99,99	89,98	71,71
Tanah Datar	99,61	97,18	92,87
Padang Pariaman	99,84	97,98	85,83
Agam	99,73	95,51	83,56
Lima Puluh Kota	99,12	96,83	76,25
Pasaman	98,95	95,97	74,87
Solok Selatan	99,42	97,64	76,50
Dharmasraya	99,27	95,85	70,87
Pasaman Barat	99,94	97,76	78,41
KOTA/MUNICIPALITY			
Padang	99,33	96,79	93,10
Solok	99,99	96,96	85,85
Sawahlunto	99,58	97,26	82,41
Padang Panjang	99,58	97,56	93,79
Bukittinggi	99,94	98,36	87,30
Payakumbuh	99,99	98,11	86,10
Pariaman	99,99	98,32	88,58
Sumatera Barat	99,61	96,60	83,68

Sumber/Source: Survei Sosial Ekonomi Nasional/ National Socio Economic Survey



Sensus
Penduduk
2020

DATA


MENCERDASKAN BANGSA
Enlighten The Nation

<https://agamkab.bps.go.id>



BADAN PUSAT STATISTIK
KABUPATEN AGAM
BPS - Statistics of Agam Regency
Jl. Veteran Padang Baru, Lubuk Basung 26415
Telp. (0752) 76317 Email: bps1307@bps.go.id
Website: <https://agamkab.bps.go.id>

ISSN 0215-3734



9 770215 373503