

# Kabupaten TANAH DATAR DALAM ANGKA **2021**

*Tanah Datar Regency in Figures*



**BADAN PUSAT STATISTIK  
KABUPATEN TANAH DATAR**  
*BPS-Statistics of Tanah Datar Regency*

**Kabupaten  
TANAH DATAR  
DALAM ANGKA**

**2021**

*Tanah Datar Regency in Figures*



# **Kabupaten Tanah Datar Dalam Angka**

## *Tanah Datar Regency in Figures*

### **2021**

ISSN: 2548-785X

No. Publikasi/*Publication Number*: 13050.2101

Katalog/*Catalog*: 1102001.1305

Ukuran Buku/*Book Size*: 14,8 cm x 21 cm

Jumlah Halaman/*Number of Pages*: I + 497 halaman /pages

Naskah/*Manuscript*:

Badan Pusat Statistik Kabupaten Tanah Datar

*BPS-Statistics of Tanah Datar Regency*

Penyunting/*Editor*:

Badan Pusat Statistik Kabupaten Tanah Datar

*BPS-Statistics of Tanah Datar Regency*

Gambar Kover oleh/*Cover Designed by*:

Badan Pusat Statistik Kabupaten Tanah Datar

*BPS-Statistics of Tanah Datar Regency*

Ilustrasi Kover/*Cover Illustration*:

Istano Basa Pagaruyung

*Pagaruyung Palace*

Diterbitkan oleh/*Published by*:

© BPS Kabupaten Tanah Datar/

*BPS-Statistics of Tanah Datar Regency*

Dicetak oleh/*Printed by*:

CV. Adyta (Cetakan I: Maret 2021)

**Dilarang mengumumkan, mendistribusikan, mengomunikasikan, dan/atau  
menggandakan sebagian atau seluruh isi buku ini untuk tujuan komersial tanpa izin  
tertulis dari Badan Pusat Statistik Kabupaten Tanah Datar**

*Prohibited to announce, distribute, communicate, and/or copy part or all of this book for  
commercial purposes without permission from BPS-Statistics of Tanah Datar Regency*

**TIM PENYUSUN PUBLIKASI**  
*PUBLICATION AUTHOR TEAM*

**Pengarah/Director**  
Ir. Muhammad Hudaya

**Penanggung Jawab/Responsible Person**  
Dona Dewi Putri

**Penyunting/Editor**  
Dona Dewi Putri

**Penyusun Naskah/Manuscript Builder**  
Dona Dewi Putri  
Ririn Yustika Putri

**Ilustrasi/Illustration**  
Dona Dewi Putri  
Freepik.com

**Foto Kover/Cover Photo**  
IPDS BPS Kabupaten Tanah Datar

**Desain Kover/Cover Design**  
Ririn Yustika Putri  
Freepik.com

**Infografis/Infographic**  
Ririn Yustika Putri  
Romi Febrian  
Elvi Rahmadani  
Mudya Rahadatul Aisy  
Ryan Ghadafi  
Freepik.com

**Pelaksana Teknis/Technical Executor**  
Dona Dewi Putri



**Peta Wilayah Kabupaten Tanah Datar**  
*Map Of Tanah Datar Regency*





**KEPALA BPS KABUPATEN TANAH DATAR**  
*Chief Statistician Of Tanah Datar Regency*

**KEPALA BPS KABUPATEN TANAH DATAR**  
*CHIEF OF STATISTICS OF TANAH DATAR REGENCY*



**Ir. Muhammad Hudaya**







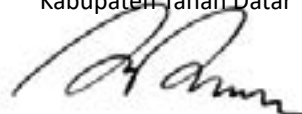
## KATA PENGANTAR

Kabupaten Tanah Datar Dalam Angka 2021 ini merupakan publikasi tahunan yang disusun dan disajikan oleh Badan Pusat Statistik Kabupaten Tanah Datar berdasarkan data sekunder yang berasal dari institusi pemerintah, BUMN, BUMD, dunia usaha swasta dan Lembaga Sosial Masyarakat yang ada di Tanah Datar. Publikasi ini mencakup statistik penduduk, ketenagakerjaan, sosial, serta sektor ekonomi. Disamping itu, publikasi ini juga memuat tentang statistik konsumsi dan pengeluaran rumah tangga, pendapatan regional, dan keterbandingan antar Kabupaten/Kota, serta informasi tentang keadaan geografi, iklim, dan pemerintahan.

Ucapan terima kasih dan penghargaan yang tulus kami sampaikan kepada seluruh pihak yang ikut berpartisipasi dalam mengembangkan data dan informasi yang diperlukan, sehingga publikasi ini dapat kita wujudkan secara tepat waktu. Secara khusus kami mengucapkan terima kasih kepada Kepala Dinas Komunikasi dan Informatika Kabupaten Tanah Datar yang telah mengkoordinasikan dan membantu dalam pengumpulan data dari seluruh Organisasi Perangkat Daerah Kabupaten Tanah Datar.

Kami menyadari tentunya masih banyak kekurangan dan keterbatasan dalam penyusunan publikasi ini. Kritik dan saran dari semua pihak sangat diharapkan untuk perbaikan dan kesempurnaan publikasi yang akan datang. Harapan kami semoga buku ini dapat bermanfaat bagi berbagai keperluan pemerintah di tingkat regional dan nasional, lembaga pendidikan dan penelitian, serta dunia usaha.

Batusangkar, Februari 2021  
Kepala BPS  
Kabupaten Tanah Datar



Ir. Muhammad Hudaya



## **PREFACE**

*The Tanah Datar Regency in Figures 2021 is an annual publication collected and submitted by the Tanah Datar Regency's Central Statistics Agency based on secondary data from Tanah Datar's government agencies, BUMN, BUMD, private companies and social institutions. This publication includes population statistics, employment, social and economic. In addition, this publication also contains household consumption and expenditure statistics, regional revenues and district/city comparisons, as well as spatial, climate and governance information.*

*Our sincere gratitude and appreciation to all the parties involved in the creation of the data and information needed, so that this publication can be carried out in a timely manner. In particular, we would like to thank the Head of the Communication and Information Office of the Tanah Datar District for organizing and assisting all Tanah Datar District Apparatus Organizations in collecting information.*

*Of course, we are conscious that there are still many gaps and shortcomings in the planning of this publication. For the enhancement and perfection of future publications, feedback and suggestions from all parties are required. We hope that this book will be used by the government at regional and national levels, educational and research organizations, and the business world .*

*Batusangkar, February 2021  
Chief Statistician of  
Tanah Datar Regency*



*Ir. Muhammad Huda*

## DAFTAR ISI/CONTENTS

Peta Wilayah Kabupaten Tanah Datar .....	v
<i>Map Of Tanah Datar Regency</i> .....	v
Kepala BPS Kabupaten Tanah Datar .....	vii
<i>Chief Statistician Of Tanah Datar Regency</i> .....	vii
Kata Pengantar .....	ix
<i>Preface</i> .....	x
Daftar Isi/Contents.....	xi
Daftar Tabel/ <i>List of Tables</i> .....	xiii
Daftar Gambar/ <i>List of Figures</i> .....	xli
Penjelasan Umum/ <i>Explanatory Notes</i> .....	xlvi
Daftar Singkatan/ <i>List of Abbreviations</i> .....	xlvi
Statistik Kunci/ <i>Key Statistics</i> .....	xlix
1 Geografi dan Iklim / <i>Geography and Climate</i> .....	1
1.1 Geografi/ <i>Geography</i> .....	11
1.2 Iklim/ <i>Climate</i> .....	18
2 Pemerintahan/ <i>Government</i> .....	25
2.1 Wilayah Administratif/ <i>Administrative Area</i> .....	37
2.2 Sumber Daya Manusia/ <i>Human Resources</i> .....	39
2.3 Militer/ <i>Military</i> .....	63
2.4 Dewan Perwakilan Rakyat Daerah/ <i>The Regional House of Representative</i> .....	64
2.5 Program dan Produk Hukum/ <i>Program and Law Products</i> .....	69
2.6 Keuangan Daerah/ <i>Local Finance</i> .....	74
3 Penduduk dan Ketenagakerjaan/ <i>Population and Employment</i> .....	83
3.1 Penduduk/ <i>Population</i> .....	100
3.2 Ketenagakerjaan/ <i>Employment</i> .....	113
4 Sosial dan Kesejahteraan Rakyat / <i>Social and Welfare</i> .....	119
4.1 Pendidikan/ <i>Education</i> .....	139
4.2 Kesehatan/ <i>Health</i> .....	171
4.3 Agama/ <i>Religion</i> .....	195
4.4 Hukum/ <i>Law</i> .....	209
4.5 Kemiskinan/ <i>Poverty</i> .....	224
4.6 Sosial Lainnya/ <i>Others</i> .....	225
5 Pertanian / <i>Agriculture</i> .....	229

5.1	Tanaman Pangan/ <i>Food Crops</i> .....	249
5.2	Hortikultura/ <i>Horticulture</i> .....	256
5.3	Perkebunan/ <i>Plantation</i> .....	283
5.4	Peternakan/ <i>Livestock</i> .....	302
5.5	Perikanan/ <i>Fishery</i> .....	312
6	Industri, Energi dan Konstruksi/ <i>Industry, Energy and Construction</i> ....	321
6.1	Industri/ <i>Industry</i> .....	329
6.2	Energi/ <i>Energy</i> .....	344
6.3	Air/ <i>Water</i> .....	345
7	Pariwisata/ <i>Tourism</i> .....	353
7.1	Hotel/ <i>Hotels</i> .....	361
7.2	Pariwisata/ <i>Tourism</i> .....	364
8	Transportasi dan Komunikasi/ <i>Transportation and Communication</i> ...	373
9	Perbankan, Koperasi, dan Harga-Harga/ <i>Banking, Cooperative and Prices</i> .....	399
9.1	Koperasi/ <i>Cooperative Enterprise</i> .....	407
9.2	Perbankan/ <i>Banking</i> .....	421
9.3	Harga/ <i>Price</i> .....	423
10	Pengeluaran Penduduk/ <i>Population Expenditure</i> .....	437
11	Perdagangan/ <i>Trade</i> .....	445
12	Sistem Neraca Regional/ <i>System of Regional Accounts</i> .....	461
13	Perbandingan Antar Kab/Kota / <i>Regency/Municipality Comparison</i> ....	483

## DAFTAR TABEL/LIST OF TABLES

<b>1</b>	<b>Geografi dan Iklim / Geography and Climate.....</b>	<b>1</b>
1.1	Geografi/Geography.....	11
1.1.1	Kondisi Geografis Umum Kabupaten Tanah Datar, 2020/ <i>Tanah Datar Regency Geography, 2020</i> .....	11
1.1.2	Letak Astronomis Kecamatan-Kecamatan di Kabupaten Tanah Datar, 2020/ <i>Astronomical Position of each Subdistrict, 2020</i> .....	12
1.1.3	Batas-Batas Wilayah Menurut Kecamatan, 2020/ <i>District borders by Subdistrict, 2020</i> .....	13
1.1.4	Luas Wilayah Menurut Kecamatan di Kabupaten Tanah Datar, 2020/ <i>Total Area by Subdistrict in Tanah Datar Regency, 2020</i> .....	14
1.1.5	Tinggi Wilayah di Atas Permukaan Laut (DPL) Menurut Kecamatan di Kabupaten Tanah Datar, 2020/ <i>Height Above Mean Sea Level (AMSL) by Subdistrict in Tanah Datar Regency, 2020</i> .....	15
1.1.6	Jarak dari Ibukota Kecamatan ke Ibukota Kabupaten di Kabupaten Tanah Datar, 2020/ <i>Distance between Subdistrict Capital and Regency Capital in Tanah Datar Regency, 2020</i> .....	16
1.1.7	Jarak Antara Kota Batusangkar dengan Beberapa Kota Lain, 2020/ <i>Distance from Batusangkar to Various Cities in West Sumatera Province, 2020</i> .....	17
1.2	Iklim/ <i>Climate</i> .....	18
1.2.1	Rata-Rata Curah Hujan dan Hari Hujan Menurut Bulan di Kabupaten Tanah Datar, 2020/ <i>Average of Precipitation and Rainy Days by Month in Tanah Datar Regency, 2020</i> .....	18
1.2.2	Banyaknya Gempa Bumi Setiap Bulan di Provinsi Sumatera Barat, 2020/ <i>Number of earthquake recorded by month in Sumatera Barat Province, 2020</i> .....	19
1.2.3	Banyaknya Sambaran Petir Setiap Bulan di Kabupaten Tanah Datar, 2020/ <i>Number of clap recorded by month in Tanah Datar Regency, 2020</i> .....	20
1.2.4	Frekuensi Bencana Alam yang Terjadi Menurut Jenis Bencana Alam di Kabupaten Tanah Datar, 2020/ <i>Natural Disaster Occurrences by Category and Subdistrict, 2020</i> .....	21
1.2.5	Nilai Kerugian Bencana Alam yang Terjadi Menurut Jenis Ben-	

	cana Alam di Kabupaten Tanah Datar, 2020 (rupiah)/ <i>Natural Disaster Occurrences and Economic loss by Subdistrict, 2020 (rupiah)</i> .....	22
1.2.6	Frekuensi dan Nilai Kerugian Kebakaran yang Terjadi di Kabupaten Tanah Datar, 2020/ <i>Economic Losses Due to Natural Disaster by Category and Subdistrict, 2020</i> .....	23
<b>2</b>	<b>Pemerintahan/ Government</b> .....	<b>25</b>
2.1	Wilayah Administratif/ <i>Administrative Area</i> .....	37
2.1.1	Jumlah Nagari dan Jorong Menurut Kecamatan di Kabupaten Tanah Datar, 2020/ <i>Number of Villages and Jorong by Subdistrict in Tanah Datar Regency, 2020</i> .....	37
2.1.2	Nama-Nama Bupati Tanah Datar dan Masa Baktinya/ <i>Tanah Datar Regency Heads and Terms in Office</i> .....	38
2.2	Sumber Daya Manusia/ <i>Human Resources</i> .....	39
2.2.1	Jumlah Pegawai Negeri Sipil Daerah Menurut Jabatan dan Jenis Kelamin, 2020/ <i>Number of Civil Servants by Occupation and Gender, 2020</i> .....	39
2.2.2	Jumlah Pegawai Negeri Sipil Daerah Menurut Tingkat Pendidikan dan Jenis Kelamin, 2020/ <i>Number of Civil Servants by Educational Level and Gender, 2020</i> .....	40
2.2.3	Jumlah Pegawai Negeri Sipil Daerah Menurut Tingkat Kepangkatan dan Jenis Kelamin, 2019-2020/ <i>Number of Civil Servants by Hierarchy and Gender, 2019-2020</i> .....	41
2.2.4	Jumlah Pegawai Negeri Sipil Daerah Menurut Organisasi Perangkat Daerah (OPD) dan Jenis Kelamin, 2020/ <i>Number of Civil Servants by OPD and Gender, 2020</i> .....	42
2.2.5	Jumlah Pegawai Negeri Sipil Laki-Laki Menurut OPD dan Pendidikan, 2020/ <i>Number of Male Civil Servants by OPD and Education, 2020</i> .....	44
2.2.6	Jumlah Pegawai Negeri Sipil Perempuan Menurut OPD dan Pendidikan, 2020/ <i>Number of Female Civil Servants by OPD and Education, 2020</i> .....	46
2.2.7	Jumlah Pegawai Negeri Sipil Menurut OPD dan Pendidikan, 2020/ <i>Number of Civil Servants by OPD and Education, 2020</i> .....	48
2.2.8	Jumlah Pegawai Negeri Sipil Menurut OPD, Eselon, dan Jenis Kelamin, 2020/ <i>Number of Male Civil Servants by OPD, Echelon and Gender, 2020</i> .....	50
2.2.9	Jumlah Pegawai Negeri Sipil Menurut OPD, Golongan, dan Jenis Kelamin, 2020/ <i>Number of Male Civil Servants by OPD, Grade</i>	

	<i>and Gender, 2020</i> .....	52
2.2.10	Jumlah Pegawai Negeri Sipil Laki-Laki pada Instansi Vertikal menurut Golongan, 2020/ <i>Number of Male Civil Servants of Vertical Departments by Grade, 2020</i> .....	54
2.2.11	Jumlah Pegawai Negeri Sipil Perempuan pada Instansi Vertikal menurut Golongan, 2020/ <i>Number of Female Civil Servants of Vertical Departments by Grade, 2020</i> .....	55
2.2.12	Jumlah Pegawai Negeri Sipil pada Instansi Vertikal menurut Golongan, 2020/ <i>Number of Civil Servants of Vertical Departments by Grade, 2020</i> .....	56
2.2.13	Jumlah Pegawai Negeri Sipil Laki-Laki pada Instansi Vertikal menurut Pendidikan, 2020/ <i>Number of Male Civil Servants of Vertical Departments by Education, 2020</i> .....	57
2.2.14	Jumlah Pegawai Negeri Sipil Perempuan pada Instansi Vertikal menurut Pendidikan, 2020/ <i>Number of Female Civil Servants of Vertical Departments by Educational Attainment, 2020</i> .....	58
2.2.15	Jumlah Pegawai Negeri Sipil pada Instansi Vertikal menurut Pendidikan, 2020/ <i>Number of Civil Servants of Vertical Departments by Educational Attainment, 2020</i> .....	59
2.2.16	Jumlah Pegawai Negeri Sipil pada Instansi Vertikal menurut Jabatan Struktural, 2020/ <i>Number of Civil Servants of Vertical Departments by Structural, 2020</i> .....	60
2.2.17	Jumlah Pejabat Fungsional pada Instansi Vertikal di Kabupaten Tanah Datar menurut Jenis Kelamin, 2020/ <i>Number of Functional Officers of Vertical Departments by Gender, 2020</i> .....	61
2.2.18	Jumlah Pegawai Negeri Sipil yang Memasuki Masa Pensiun pada Instansi Vertikal Menurut Jenis Kelamin, 2020/ <i>Number of Retiring Civil Servants by Gender, 2020</i> .....	62
2.3	Militer/ <i>Military</i> .....	63
2.3.1	Personil Kodim 0307 Tanah Datar menurut Pangkat dan Jenis Kelamin, 2020/ <i>Kodim 0307 Tanah Datar Personnels by Rank and Gender, 2020</i> .....	63
2.4	Dewan Perwakilan Rakyat Daerah/ <i>The Regional House of Representative</i> .....	64
2.4.1	Nama-Nama Ketua DPRD Kabupaten Tanah Datar dan Masa Baktinya/ <i>Tanah Datar Regency House of Representatives (DPRD) Spokesperson and Terms in Office</i> .....	64
2.4.2	Nama- Nama Anggota DPRD Kabupaten Tanah Datar Masa Bakti 2019-2024/ <i>Tanah Datar Regency Legislators, 2019-2024</i> ....	65
2.4.3	Jumlah Anggota Masing-Masing Fraksi DPRD Kabupaten Tanah	



	Datar Hasil Pemilu 2019/ <i>Tanah Datar Regency Legislators based 2019 General Election Result by Fraction</i> .....	67
2.4.4	Jumlah Anggota Komisi Hasil Pemilu menurut Komisi, 2019-2024/ <i>Tanah Datar Regency Legislators by Commission, 2019-2024</i> .....	68
2.5	Program dan Produk Hukum/ <i>Program and Law Products</i> .....	69
2.5.1	Produk Hukum DPRD Kabupaten Tanah Datar, 2018-2020/ <i>Tanah Datar Regency Legal Products, 2018-2020</i> .....	69
2.5.2	IMB yang Dikeluarkan oleh Pemerintah Kabupaten Tanah Datar, 2020/ <i>IMB Issued by Tanah Datar Regency Government, 2020</i> .....	70
2.5.3	Keputusan Bupati Tanah Datar yang ditetapkan per bulan, 2015-2020/ <i>Tanah Datar Regency Head Decision Stipulated per Month, 2015-2020</i> .....	71
2.5.4	Rekapitulasi Peraturan Bupati Tanah Datar, 2020/ <i>Tanah Datar Regency Head Decrees, 2020</i> .....	72
2.5.5	Rekapitulasi Peraturan Daerah Pada Satuan Polisi Pamong Praja dan Pemadam Kebakaran, 2020/ <i>Local Regulations in Civil Police and Fire Fighters, 2020</i> .....	73
2.6	Kuangan Daerah/ <i>Local Finance</i> .....	74
2.6.1	Target dan Realisasi Pendapatan Daerah di Kabupaten Tanah Datar (ribu rupiah), 2020/ <i>District Government Revenues, Target and Actual (000) Rp in Tanah Datar Regency, 2020</i> .....	74
2.6.2	Target dan Realisasi Pendapatan Daerah, Pendapatan Asli di Kabupaten Tanah Datar (ribu rupiah), 2020/ <i>District Government Revenues, Local (Own Source) Revenue, Target and Actual ( 000 ) Rp in Tanah Datar Regency, 2020</i> .....	75
2.6.3	Target dan Realisasi Pendapatan Daerah, Pendapatan Transfer di Kabupaten Tanah Datar, 2020/ <i>District Government Revenues, Revenue from Transfer, Target and Actual ( 000 ) Rp in Tanah Datar Regency, 2020</i> .....	76
2.6.4	Target dan Realisasi Pendapatan Daerah, Lain-lain Pendapatan yang Sah di Kabupaten Tanah Datar, 2020/ <i>District Government Revenues, Revenue from Other Sources, Target and Actual ( 000 ) Rp in Tanah Datar Regency, 2020</i> .....	77
2.6.5	Target dan Realisasi Belanja Daerah di Kabupaten Tanah Datar, 2020/ <i>District Government Expenditure, Target and Actual ( 000 ) Rp in Tanah Datar Regency, 2020</i> .....	78
2.6.6	Target dan Realisasi Belanja Daerah, Belanja Operasi di Kabupaten Tanah Datar, 2020/ <i>District Government Expenditure, Oper-</i>	

	<i>ational Expenditure, Target and Actual (000) Rp in Tanah Datar Regency, 2020</i> .....	79
2.6.7	Target dan Realisasi Belanja Daerah, Belanja Modal di Kabupaten Tanah Datar, 2020/ <i>District Government Expenditure, Capital, Target and Actual ( 000 ) Rp in Tanah Datar Regency, 2020</i>	80
2.6.8	Target dan Realisasi Belanja Daerah, Belanja Transfer Bagi Hasil di Kabupaten Tanah Datar, 2020/ <i>District Government Expenditure, Expenditure for Transferred Sharing Fund Revenues, Target and Actual ( 000 ) Rp in Tanah Datar Regency, 2020</i> .....	81
2.6.9	Target dan Realisasi Pembiayaan Daerah Kabupaten Tanah Datar, 2020/ <i>District Government Financing, Target and Actual (000) Rp in Tanah Datar Regency, 2020</i> .....	82
<b>3</b>	<b>Penduduk dan Ketenagakerjaan/ <i>Population and Employment</i>.....</b>	<b>83</b>
3.1	<i>Penduduk/Population</i> .....	100
3.1.1	Penduduk, Distribusi Persentase Penduduk, Rasio Jenis Kelamin Penduduk Menurut Kecamatan di Kabupaten Tanah Datar, 2020/ <i>Population, Percentage Distribution of Population, Population Density, and Population Sex Ratio by Sub District in Tanah Datar Regency, 2020</i> .....	100
3.1.2	Jumlah Penduduk Menurut Jenis Kelamin di Kabupaten Tanah Datar, 2011-2020/ <i>Population by Gender in Tanah Datar Regency, 2011-2020</i> .....	103
3.1.3	Jumlah Penduduk Menurut Kecamatan dan Jenis Kelamin di Kabupaten Tanah Datar, 2020/ <i>Population and Gender Ratio by Subdistrict in Tanah Datar Regency, 2020</i> .....	104
3.1.4	Jumlah Penduduk Menurut Kecamatan di Kabupaten Tanah Datar, 2016-2020/ <i>Total Population by District in Tanah Datar Regency, 2016-2020</i> .....	105
3.1.5	Rata-Rata Penduduk per Nagari Menurut Kecamatan di Kabupaten Tanah Datar, 2020/ <i>Population Average per Village by Subdistrict in Tanah Datar Regency, 2020</i> .....	106
3.1.6	Kepadatan Penduduk Menurut Kecamatan di Kabupaten Tanah Datar, 2020/ <i>Population Density by Subdistrict in Tanah Datar Regency, 2020</i> .....	107
3.1.7	Penduduk Kabupaten Tanah Datar Menurut Kelompok Umur dan Jenis Kelamin, 2020/ <i>Tanah Datar Regency Population by Age Group and Gender, 2020</i> .....	108
3.1.8	Jumlah Penduduk Menurut Kelompok Umur Generasi dan Jenis Kelamin Kabupaten Tanah Datar, 2020/ <i>Total Population by Age Group, Generation and Gender, Tanah Datar Regency, 2020</i>	109

3.1.9	Penduduk Laki-Laki Menurut Kecamatan dan Kelompok Umur Sekolah di Kabupaten Tanah Datar, 2020/ <i>Male Population by Subdistrict and School Age Group, 2020</i> .....	110
3.1.10	Penduduk Perempuan Menurut Kecamatan dan Kelompok Umur Sekolah di Kabupaten Tanah Datar, 2020/ <i>Female Population by Subdistrict and School Age Group, 2020</i> .....	111
3.1.11	Penduduk Menurut Kecamatan dan Kelompok Umur Sekolah di Kabupaten Tanah Datar, 2020/ <i>Population by Subdistrict and School Age Group, 2020</i> .....	112
3.2	Ketenagakerjaan/ <i>Employment</i> .....	113
3.2.1	Jumlah Penduduk Berumur 15 Tahun Keatas Menurut Jenis Kegiatan Selama Seminggu yang Lalu dan Jenis Kelamin di Kabupaten Tanah Datar, 2020/ <i>Population Aged 15 Years and Over by Type of Activity During The Previous Week and Gender in Tanah Datar Regency, 2020</i> .....	113
3.2.2	Jumlah Penduduk Berumur 15 Tahun Keatas yang Bekerja Menurut Lapangan Pekerjaan Utama di Kabupaten Tanah Datar, 2020/ <i>Working Population Aged 15 Years and Over by Industrial Origin in Tanah Datar Regency, 2020</i> .....	114
3.2.3	Jumlah Penduduk Berumur 15 Tahun Keatas yang Bekerja Menurut Pendidikan yang Ditamatkan dan Jenis Kelamin di Kabupaten,2020/ <i>Working Population Aged 15 Years and Over by Educational Attainment and Gender in Tanah Datar Regency, 2020</i> .....	115
3.2.4	Jumlah Penduduk Berumur 15 Tahun Keatas yang Termasuk Pengangguran Terbuka Menurut Pendidikan yang Ditamatkan di Kabupaten Tanah Datar, 2020/ <i>Population Aged 15 Years and Over who were categorized Unemployment by Educational Attainment in Tanah Datar Regency, 2020</i> .....	116
3.2.5	Jumlah Penduduk Berumur 15 Tahun Keatas yang Bekerja Menurut Status Pekerjaan di Kabupaten Tanah Datar, 2020/ <i>Working Population Aged 15 Years and Over by Main Employment Status in Tanah Datar Regency, 2020</i> .....	117
3.2.6	Pencari Kerja yang Terdaftar Menurut Pendidikan dan Jenis Kelamin di Kabupaten Tanah Datar, 2020/ <i>Job Seekers Registered by Educational Attainment and Gender in Tanah Datar Regency, 2020</i> .....	118
<b>4</b>	<b>Sosial dan Kesejahteraan Rakyat / <i>Social and Welfare</i></b> .....	<b>119</b>
4.1	Pendidikan/ <i>Education</i> .....	139
4.1.1	Persentase Penduduk Usia 7–24 Tahun Menurut Jenis Kelamin,	

	Kelompok Umur Sekolah, dan Partisipasi Sekolah di Kabupaten Tanah Datar, 2020/ <i>Percentage of Population Aged 7-24 Years by Gender, Age Group, and School Participation in Tanah Datar Regency, 2020</i> .....	139
4.1.2	Jumlah Taman Kanak-Kanak (TK), Rombel, Guru, dan Murid Menurut Kecamatan di Kabupaten Tanah Datar, 2020/2021/ <i>Number of Kindergartens, Classes, Teachers, and Students by Sub-district in Tanah Datar Regency, 2020/2021</i> .....	140
4.1.3	Jumlah Sekolah, Lokal, Rombel, dan Siswa SD Menurut Kecamatan di Kabupaten Tanah Datar, 2020/2021/ <i>Number of Schools, Classrooms, Classes, and Students of Elementary School by Sub-district in Tanah Datar Regency, 2020/2021</i> .....	141
4.1.4	Jumlah Guru SD Menurut Kecamatan dan Pendidikan yang Ditamatkan di Kabupaten Tanah Datar, 2020/2021/ <i>Number of Elementary School Teachers by Subdistricts and Educational Attainment in Tanah Datar Regency, 2020/2021</i> .....	142
4.1.5	Rasio Siswa, Guru, Rombel dan Lokal SD menurut Kecamatan di Kabupaten Tanah Datar, 2020/2021/ <i>Ratio of Elementary School Students to Teachers, Students to Classes, Classes to Classrooms and Teachers to Classes by Subdistricts in Tanah Datar Regency, 2020/2021</i> .....	143
4.1.6	Jumlah Ruang Kelas SD menurut Kecamatan dan Kondisi di Kabupaten Tanah Datar, 2020/2021/ <i>Number of Elementary School Classrooms by Subdistricts and Condition in Tanah Datar Regency, 2020/2021</i> .....	144
4.1.7	Angka Mengulang Kelas dan Angka Putus Sekolah SD menurut Kecamatan di Kabupaten Tanah Datar, 2020/2021/ <i>Elementary School Repetition Rate and Drop-Out Rate by Subdistricts in Tanah Datar Regency, 2020/2021</i> .....	145
4.1.8	Jumlah Sekolah, Lokal, Rombel, dan Siswa MI Menurut Kecamatan di Kabupaten Tanah Datar, 2020/2021/ <i>Number of Schools, Classrooms, Classes, and Students of Islamic Elementary School by Subdistrict in Tanah Datar Regency, 2020/2021</i> .....	146
4.1.9	Rata-Rata Nilai, Jumlah Peserta dan Peserta Lulus dalam UASBN, dan Persentase Kelulusan Siswa SD menurut Kecamatan di Kabupaten Tanah Datar, 2020/ <i>Average Score, Number of Participants and Participants passed the Elementary School UASBN, and Percentage of Elementary School Graduation by Subdistricts in Tanah Datar Regency, 2020</i> .....	147
4.1.10	Jumlah Ruang Kelas MI menurut Kecamatan dan Kondisi di Ka-	

	bupaten Tanah Datar, 2020/2021/ <i>Number of Islamic Elementary School Classrooms by Subdistricts and Condition in Tanah Datar Regency, 2020/2021</i> .....	148
4.1.11	Jumlah Guru PNS MI menurut Kecamatan dan Pendidikan yang Ditamatkan di Kabupaten Tanah Datar, 2020/2021/ <i>Number of Islamic Elementary School PNS Teachers by Subdistricts and Educational Attainment in Tanah Datar Regency, 2020/2021</i> ....	149
4.1.12	Rasio Siswa, Guru, Rombel dan Lokal MI menurut Kecamatan di Kabupaten Tanah Datar, 2020/2021/ <i>Ratio of Islamic Elementary School Students to Teachers, Students to Classes, Classes to Classrooms and Teachers to Classes by Subdistricts in Tanah Datar Regency, 2020/2021</i> .....	150
4.1.13	Jumlah Sekolah, Lokal, Rombel, dan Siswa SMP Menurut Kecamatan di Kabupaten Tanah Datar, 2020/2021/ <i>Number of Schools, Classrooms, Classes, and Students of Junior Secondary School by Subdistrict in Tanah Datar Regency, 2020/2021</i> .....	151
4.1.14	Jumlah Guru SMP menurut Kecamatan dan Tugas di Kabupaten Tanah Datar, 2020/2021/ <i>Number of Junior Secondary School Teachers by Subdistricts and responsibility in Tanah Datar Regency, 2020/2021</i> .....	152
4.1.15	Jumlah Guru PNS SMP menurut Kecamatan dan Pendidikan yang Ditamatkan di Kabupaten Tanah Datar, 2020/2021/ <i>Number of Junior Secondary School PNS Teachers by Subdistricts and Educational Attainment in Tanah Datar Regency, 2020/2021</i> .....	153
4.1.16	Rasio Siswa, Guru, Rombel dan Lokal SMP menurut Kecamatan di Kabupaten Tanah Datar, 2020/2021/ <i>Ratio of Junior Secondary School Students to Teachers, Students to Classes, Classes to Classrooms and Teachers to Classes by Subdistricts in Tanah Datar Regency, 2020/2021</i> .....	154
4.1.17	Angka Mengulang Kelas dan Angka Putus Sekolah SMP menurut Kecamatan di Kabupaten Tanah Datar, 2020/2021/ <i>Junior Secondary School Repetition Rate and Drop-Out Rate by Subdistricts in Tanah Datar Regency, 2020/2021</i> .....	156
4.1.18	Rata-Rata Nilai, Jumlah Peserta dan Peserta Lulus dalam UASBN, Persentase Kelulusan Siswa SMP Menurut Kecamatan di Kabupaten Tanah Datar, 2020/2021/ <i>Average Score, Number of Participants and Percentage of Graduate Junior High School Students by Subdistrict in Tanah Datar Regency, 2020/2021</i> .....	157
4.1.19	Jumlah Ruang Kelas SMP menurut Kecamatan dan Kondisi di Kabupaten Tanah Datar, 2020/2021/ <i>Number of Junior Secondary</i>	

	<i>School Classrooms by Subdistricts and Condition in Tanah Datar Regency, 2020/2021</i> .....	158
4.1.20	Jumlah Sekolah, Lokal, Rombel, dan Siswa MTs Menurut Kecamatan di Kabupaten Tanah Datar, 2020/2021/ <i>Number of Schools, Classrooms, Classes, and Students of Islamic Junior Secondary School by Subdistrict in Tanah Datar Regency, 2020/2021</i> ...	159
4.1.21	Jumlah Guru PNS MTs menurut Kecamatan dan Pendidikan yang Ditamatkan di Kabupaten Tanah Datar, 2020/2021/ <i>Number of Islamic Junior Secondary School PNS Teachers by Subdistricts and Educational Attainment in Tanah Datar Regency, 2020/2021</i> .....	160
4.1.22	Jumlah Ruang Kelas MTs menurut Kecamatan dan Kondisi di Kabupaten Tanah Datar, 2020/2021/ <i>Number of Islamic Junior Secondary School Classrooms by Subdistricts and Condition in Tanah Datar Regency, 2020/2021</i> .....	161
4.1.23	Jumlah Sekolah, Guru, Rombel, dan Siswa SMA Menurut Kecamatan di Kabupaten Tanah Datar, 2020/2021/ <i>Number of Schools, Teachers, Classes, and Students of Senior Secondary School by Subdistrict in Tanah Datar Regency, 2020/2021</i> .....	162
4.1.24	Rasio Siswa, Guru, dan Rombel SMA menurut Kecamatan di Kabupaten Tanah Datar, 2020/2021/ <i>Ratio of Senior Secondary School Students, Classes and Teachers to Classes by Subdistricts in Tanah Datar Regency, 2020/2021</i> .....	163
4.1.25	Jumlah Sekolah, Lokal, Rombel, dan Siswa SMK Menurut Kecamatan di Kabupaten Tanah Datar, 2020/2021/ <i>Number of Schools, Classrooms, Classes, and Students of Vocational Senior Secondary School by Subdistrict in Tanah Datar Regency, 2020/2021</i> .....	164
4.1.26	Rasio Siswa, Guru, dan Rombel SMK menurut Kecamatan di Kabupaten Tanah Datar, 2020/2021/ <i>Ratios of Vocational Senior Secondary School Students, Classes, and Teachers by Subdistricts in Tanah Datar Regency, 2020/2021</i> .....	165
4.1.27	Jumlah Sekolah, Lokal, Rombel, dan Siswa MA Menurut Kecamatan di Kabupaten Tanah Datar, 2020/2021/ <i>Number of Schools, Classrooms, Classes, and Students of Islamic Senior Secondary School by Subdistrict in Tanah Datar Regency, 2020/2021</i> ...	166
4.1.28	Jumlah Guru PNS MA menurut Kecamatan dan Pendidikan yang Ditamatkan di Kabupaten Tanah Datar, 2020/2021/ <i>Number of Islamic Senior Secondary School PNS Teachers by Subdistricts and Educational Attainment in Tanah Datar Regency, 2020/</i>	

	2021 .....	167
4.1.29	Jumlah Ruang Kelas MA menurut Kecamatan dan Kondisi di Kabupaten Tanah Datar, 2020/2021/ <i>Number of Islamic Senior Secondary School Classrooms by Subdistricts and Condition in Tanah Datar Regency, 2020/2021</i> .....	168
4.1.30	Bantuan Biaya Melanjutkan Pendidikan ke PT bagi Keluarga Miskin/Kurang Mampu, 2018-2020/ <i>Financial Aid for Poverty-Stricken Senior Secondary School Graduates to Continue Study to Higher Education, 2018-2020</i> .....	169
4.1.31	Bantuan Pendidikan bagi Siswa Miskin / Kurang Mampu, 2018-2020/ <i>Educational Aid for Poverty Students, 2018-2020</i> .....	170
4.2	Kesehatan/ <i>Health</i> .....	171
4.2.1	Perkembangan Akseptor Keluarga Berencana di Kabupaten Tanah Datar, 2010-2020/ <i>Trend in Family Planning Participants in Tanah Datar Regency, 2010-2020</i> .....	171
4.2.2	Perkembangan Akseptor Aktif Keluarga Berencana Menurut Kecamatan di Kabupaten Tanah Datar, 2020/ <i>Trend in Family Planning Active Participants by Subdistricts in Tanah Datar Regency, 2020</i> .....	173
4.2.3	Target dan Pencapaian Akseptor Baru KB Menurut Kecamatan di Kabupaten Tanah Datar, 2020/ <i>Target and Realization of New Family Planning Participants by Subdistricts in Tanah Datar Regency, 2020</i> .....	175
4.2.4	Pencapaian Akseptor Baru KB Per Mix Kontrasepsi Menurut Kecamatan di Kabupaten Tanah Datar, 2020/ <i>Realization of New Family Planning Participants by Subdistricts in Tanah Datar Regency, 2020</i> .....	176
4.2.5	Persentase Pencapaian Akseptor Baru KB Per Mix Kontrasepsi Menurut Kecamatan di Kabupaten Tanah Datar, 2020/ <i>Target and Percentage of New Family Planning Participants Realizationn by Subdistricts in Tanah Datar Regency, 2020</i> .....	178
4.2.6	Rumah Sakit dan Puskesmas Menurut Kecamatan di Kabupaten Tanah Datar, 2020/ <i>Hospitals and Public Health Centers by Subdistrict in Tanah Datar Regency, 2020</i> .....	180
4.2.7	Tenaga Kesehatan Menurut Kecamatan di Kabupaten Tanah Datar, 2020/ <i>Health Professionals by Subdistrict in Tanah Datar Regency, 2020</i> .....	181
4.2.8	Tenaga Kesehatan Farmasi Menurut Kecamatan di Kabupaten Tanah Datar, 2020/ <i>Pharmacist and related associate professionals in each PHC in Tanah Datar Regency, 2020</i> .....	182

4.2.9	Sarana dan Industri Kesehatan Menurut Kecamatan di Kabupaten Tanah Datar, 2020/ <i>Health-related Facilities and Industries by Subdistrict in Tanah Datar Regency, 2020</i> .....	183
4.2.10	Ibu Hamil dan Kunjungan Ibu Hamil K4 Menurut Kecamatan di Kabupaten Tanah Datar, 2020/ <i>Pregnant Women and K4 Maternal Visit by Subdistrict in Tanah Datar Regency, 2020</i> .....	184
4.2.11	Persalinan dan Persalinan yang Ditolong Tenaga Kesehatan Menurut Kecamatan di Kabupaten Tanah Datar, 2020/ <i>Births Attended by Skilled Health Professionals by Subdistrict in Tanah Datar Regency, 2020</i> .....	185
4.2.12	Bayi yang Diberi ASI Eksklusif Menurut Kecamatan di Kabupaten Tanah Datar, 2020/ <i>Babies Exclusively Breastfed by Subdistrict in Tanah Datar Regency, 2020</i> .....	186
4.2.13	Kematian Bayi dan Kematian Ibu Maternal Menurut Kecamatan di Kabupaten Tanah Datar, 2020/ <i>Infant Mortality and Maternal Deaths by Subdistrict in Tanah Datar Regency, 2020</i> .....	187
4.2.14	Kematian Bayi dan Kematian Ibu Maternal Menurut Kecamatan di Kabupaten Tanah Datar, 2020/ <i>Infant Mortality and Maternal Deaths by Subdistrict in Tanah Datar Regency, 2020</i> .....	188
4.2.15	Balita dan Balita dengan Gizi Buruk Menurut Kecamatan di Kabupaten Tanah Datar, 2020/ <i>Child Malnutrition by Subdistrict in Tanah Datar Regency, 2020</i> .....	189
4.2.16	Sepuluh Penyakit Terbanyak IGD RSUD M.A. Hanafiah Batusangkar Kabupaten Tanah Datar, 2020/ <i>Ten Most Common Medical Diagnoses at Batusangkar Public Hospital ER, 2020</i> .....	190
4.2.17	Sepuluh Penyakit Terbanyak Rawat Jalan RSUD M. A. Hanafiah Batusangkar Kabupaten Tanah Datar, 2020/ <i>Ten Most Common Outpatient Medical Diagnoses at Batusangkar Public Hospital, 2020</i> .....	191
4.2.18	Sepuluh Penyakit Terbanyak Rawat Inap RSUD M.A. Hanafiah Batusangkar Kabupaten Tanah Datar, 2020/ <i>Ten Most Common Inpatients Medical Diagnoses at Batusangkar Public Hospital, 2020</i> .....	192
4.2.19	Jumlah Pasien Rawat Inap RSUD M.A. Hanafiah Batusangkar Kabupaten Tanah Datar, 2020/ <i>Total Inpatients Admission in Batusangkar Public Hospital, 2020</i> .....	193
4.2.20	Jumlah Pasien Rawat Inap Kebidanan RSUD Batusangkar Kabupaten Tanah Datar, 2020/ <i>Total Midwifery Inpatients Admission in Batusangkar Public, 2020</i> .....	194
4.3	Agama/Religion .....	195



4.3.1	Persentase Penduduk Menurut Kecamatan dan Agama yang Dipeluk di Kabupaten Tanah Datar, 2020/ <i>Percentage of Population, by Subdistrict and Religions in Tanah Datar Regency, 2020</i> .....	195
4.3.2	Ulama, Khatib, Mubaligh, Penyuluh Agama dan Da'i Menurut Kecamatan di Kabupaten Tanah Datar, 2020/ <i>Islamic Teaching Preachers, by Subdistrict and Classification in Tanah Datar Regency, 2020</i> .....	196
4.3.3	Mesjid, Langgar dan Mushola Menurut Kecamatan di Kabupaten Tanah Datar, 2020/ <i>Praying House for the Moslems by Subdistrict and Classification in Tanah Datar Regency, 2020</i> .....	197
4.3.4	Taman Pendidikan Al Qur'an (TPA) dan Taman Pendidikan Seni Al Qur'an Menurut Kecamatan di Kabupaten Tanah Datar, 2020/ <i>Schools for Quran Teaching (TPA) and Artistic Recitation and Learning (TPSA), by Subdistrict in Tanah Datar Regency, 2020</i> .....	198
4.3.5	Organisasi Rohani Remaja dan Tenaga Pembina Menurut Kecamatan dan Jenis Kelamin di Kabupaten Tanah Datar, 2020/ <i>Islamic Teenage Organization Members and Mentors, by Subdistrict and Gender in Tanah Datar Regency, 2020</i> .....	199
4.3.6	Nominatif Peristiwa Nikah Rujuk (NR) Menurut Kecamatan di Kabupaten Tanah Datar, 2016-2020/ <i>Marriage and Reconciliation by Subdistrict in Tanah Datar Regency, 2016-2020</i> .....	200
4.3.7	Talak dan Cerai Menurut Kecamatan di Kabupaten Tanah Datar, 2020/ <i>Divorce Case File by Subdistrict in Tanah Datar Regency, 2020</i> .....	201
4.3.8	Nominatif Peristiwa Nikah Rujuk (NR) Menurut Bulan dan Kecamatan di Kabupaten Tanah Datar, 2020/ <i>Marriage and Reconciliation per Month, by Subdistrict in Tanah Datar Regency, 2020</i> .....	202
4.3.9	Peserta Qurban dan Penerima Qurban Menurut Kecamatan di Kabupaten Tanah Datar, 2020/ <i>Qurban: Number of Participants and Recipients by Subdistrict in Tanah Datar Regency, 2020</i> .....	204
4.3.10	Hewan Kurban Menurut Kecamatan dan Jenis di Kabupaten Tanah Datar, 2020/ <i>Animal for Qurban Purposes, by Subdistrict and Kind in Tanah Datar Regency, 2020</i> .....	205
4.3.11	Jemaah Haji Menurut Kecamatan dan Jenis Kelamin di Kabupaten Tanah Datar, 2020/ <i>Hajj Pilgrims by Subdistrict and Gender in Tanah Datar Regency, 2020</i> .....	206

4.3.12	Jemaah Haji Menurut Kecamatan dan Pendidikan di Kabupaten Tanah Datar, 2020/ <i>Hajj Pilgrims by Subdistrict and Educational Attainment in Tanah Datar Regency, 2020</i> .....	207
4.3.13	Jemaah Haji Menurut Kecamatan dan Jenis Pekerjaan di Kabupaten Tanah Datar, 2020/ <i>Hajj Pilgrims by Subdistrict and Occupation in Tanah Datar Regency, 2020</i> .....	208
4.4	Hukum/Law .....	209
4.4.1	Narapidana LP Batusangkar Asal Tanah Datar Menurut Jenis Kejahatan, 2020/ <i>Batusangkar State Penitentiary, Number of Inmates from Local Communities by Offense Type, 2020</i> .....	209
4.4.2	Narapidana LP Batusangkar, 2020/ <i>Batusangkar State Penitentiary, Total Number of Inmates, 2020</i> .....	210
4.4.3	Narapidana LP Batusangkar Asal Tanah Datar Menurut Lama Hukuman, 2020/ <i>Batusangkar State Penitentiary, Number of Inmates from Local Communities by Sentence Length, 2020</i> .....	211
4.4.4	Jumlah Narapidana di LP Batusangkar Menurut Jenis Kejahatan, 2020/ <i>Number of Prisoners by Offense Type in Batusangkar State Penitentiary, 2020</i> .....	212
4.4.5	Jumlah Perkara dan Terdakwa di Pengadilan Negeri Batusangkar, 2020/ <i>Number of Batusangkar District Court, Total Cases Filed and Defendants, 2020</i> .....	213
4.4.6	Perkara menurut Jenisnya di Kabupaten Tanah Datar, 2020/ <i>Court Cases by Type in Tanah Datar Regency, 2020</i> .....	215
4.4.7	Banyaknya Perkara Perdata yang Masuk dan Diputus Pengadilan di Kabupaten Tanah Datar, 2020/ <i>Civil Cases Admission and Settlement in Tanah Datar Regency, 2020</i> .....	216
4.4.8	Perkembangan Perkara Perdata Permohonan yang Masuk & Diputus Pengadilan di Kabupaten Tanah Datar, 2020 <i>Trend in Civil Cases Admissions and Settlement in Tanah Datar Regency, 2020</i> .....	217
4.4.9	Kecelakaan Lalulintas Menurut Jenis Korban di Kabupaten Tanah Datar, 2020/ <i>Traffic Accidents Reported, by Casualties in Tanah Datar Regency, 2020</i> .....	218
4.4.10	Tindak Pidana dan Pelanggaran di Kabupaten Tanah Datar, 2020/ <i>Criminal Offenses and Violations Reported in Tanah Datar Regency, 2020</i> .....	219
4.4.11	Kecelakaan Lalulintas Menurut Penyelesaian di Kabupaten Tanah Datar, 2020/ <i>Traffic Accidents by Settlement in Tanah Datar Regency, 2020</i> .....	221

4.4.12	Pelanggaran Lalulintas dan Denda Terkumpul Menurut Bulan di Kabupaten Tanah Datar, 2020/ <i>Traffic Violations and Fine Paid by Month in Tanah Datar Regency, 2020</i> .....	222
4.4.13	Banyaknya Gangguan Keamanan Kamtibmas Lain di Kabupaten Tanah Datar, 2020/ <i>Number of Others Law Infriction in Tanah Datar Regency, 2020</i> .....	223
4.5	Kemiskinan/ <i>Poverty</i> .....	224
4.5.1	Indikator Kemiskinan Kabupaten Tanah Datar, 2016-2020/ <i>Poverty Indicator of Tanah Datar Regency, 2016-2020</i> .....	224
4.6	Sosial Lainnya/ <i>Others</i> .....	225
4.6.1	Banyaknya Pekerja dan Sarana Sosial menurut Kecamatan di Kabupaten Tanah Datar, 2020/ <i>Number of Social Workers and Facilities by Subdistrict in Tanah Datar Regency, 2020</i> .....	225
4.6.2	Sarana Olahraga menurut Kecamatan di Kabupaten Tanah Datar, 2020/ <i>Sport Facilities by Subdistrict in Tanah Datar Regency, 2020</i> .....	226
4.6.3	Jumlah Cagar Budaya dan/atau yang Diduga Cagar Budaya menurut Kecamatan di Kabupaten Tanah Datar, 2019-2020/ <i>Number of Cultural Heritage Objects or Suspected as Cultural Heritage by Subdistrict in Tanah Datar Regency, 2019-2020</i> .....	227
<b>5</b>	<b>Pertanian / Agriculture</b> .....	<b>229</b>
5.1	Tanaman Pangan/ <i>Food Crops</i> .....	249
5.1.1	Luas Panen, Produksi dan Rata-Rata Produksi Per Hektar Padi Menurut Kecamatan di Kabupaten Tanah Datar, 2020/ <i>Harvested Area, Yield Rate and Production of Paddy by Subdistrict in Tanah Datar Regency, 2020</i> .....	249
5.1.2	Luas Panen, Produksi dan Rata-Rata Produksi Per Hektar Jagung Menurut Kecamatan di Kabupaten Tanah Datar, 2020/ <i>Harvested Area, Yield Rate and Production of Maize by Subdistrict in Tanah Datar Regency, 2020</i> .....	250
5.1.3	Luas Panen, Produksi dan Rata-Rata Produksi Per Hektar Ubi Kayu Menurut Kecamatan di Kabupaten Tanah Datar, 2020/ <i>Harvested Area, Yield Rate and Production of Cassava by Subdistrict in Tanah Datar Regency, 2020</i> .....	251
5.1.4	Luas Panen, Produksi dan Rata-Rata Produksi Per Hektar Ubi Jalar Menurut Kecamatan di Kabupaten Tanah Datar, 2020/ <i>Harvested Area, Yield Rate and Production of Sweet Potatoes, by Subdistrict in Tanah Datar Regency, 2020</i> .....	252
5.1.5	Luas Panen, Produksi dan Rata-Rata Produksi Per Hektar Kacang	

	Tanah Menurut Kecamatan di Kabupaten Tanah Datar, 2020/ <i>Harvested Area, Yield Rate and Production of Peanuts , by Subdistrict in Tanah Datar Regency, 2020</i> .....	253
5.1.6	Luas Panen, Produksi dan Rata-Rata Produksi Per Hektar Kacang Kedelai Menurut Kecamatan di Kabupaten Tanah Datar, 2020/ <i>Harvested Area, Yield Rate and Production of Soybeans, by Subdistrict in Tanah Datar Regency, 2020</i> .....	254
5.1.7	Luas Panen, Produksi dan Rata-Rata Produksi Per Hektar Kacang Hijau Menurut Kecamatan di Kabupaten Tanah Datar, 2020/ <i>Harvested Area, Yield Rate and Production of Mung Bean, by Subdistrict in Tanah Datar Regency, 2020</i> .....	255
5.2	Hortikultura/ <i>Horticulture</i> .....	256
5.2.1	Luas Panen, Produksi dan Rata-Rata Produksi Per Hektar Bawang Merah Menurut Kecamatan di Kabupaten Tanah Datar, 2020/ <i>Harvested Area, Yield Rate and Production of Shallots, by Subdistrict in Tanah Datar Regency, 2020</i> .....	256
5.2.2	Luas Panen, Produksi dan Rata-Rata Produksi Per Hektar Bawang Daun Menurut Kecamatan di Kabupaten Tanah Datar, 2020/ <i>Harvested Area, Yield Rate and Production of Onions, by Subdistrict in Tanah Datar Regency, 2020</i> .....	257
5.2.3	Luas Panen, Produksi dan Rata-Rata Produksi Per Hektar Buncis Menurut Kecamatan di Kabupaten Tanah Datar, 2020/ <i>Harvested Area, Yield Rate and Production of Sweet Bean, by Subdistrict in Tanah Datar Regency, 2020</i> .....	258
5.2.4	Luas Panen, Produksi dan Rata-Rata Produksi Per Hektar Cabai Merah Menurut Kecamatan di Kabupaten Tanah Datar, 2020/ <i>Harvested Area, Yield Rate and Production of Red Pepper/Red Chilli, by Subdistrict in Tanah Datar Regency, 2020</i> .....	259
5.2.5	Luas Panen, Produksi dan Rata-Rata Produksi Per Hektar Kacang Panjang Menurut Kecamatan di Kabupaten Tanah Datar, 2020/ <i>Harvested Area, Yield Rate and Production of String Bean, by Subdistrict in Tanah Datar Regency, 2020</i> .....	260
5.2.6	Luas Panen, Produksi dan Rata-Rata Produksi Per Hektar Ketimun Menurut Kecamatan di Kabupaten Tanah Datar, 2020/ <i>Harvested Area, Yield Rate and Production of Cucumber, by Subdistrict in Tanah Datar Regency, 2020</i> .....	261
5.2.7	Luas Panen, Produksi dan Rata-Rata Produksi Per Hektar Kubis Menurut Kecamatan di Kabupaten Tanah Datar, 2020/ <i>Harvested Area, Yield Rate and Production of Cabbage, by Subdistrict in Tanah Datar Regency, 2020</i> .....	262

5.2.8	Luas Panen, Produksi dan Rata-Rata Produksi Per Hektar Tomat Menurut Kecamatan di Kabupaten Tanah Datar, 2020/ <i>Harvested Area, Yield Rate and Production of Tomato, by Subdistrict in Tanah Datar Regency, 2020</i> .....	263
5.2.9	Luas Panen, Produksi dan Rata-Rata Produksi Per Hektar Sawi/Patsai Menurut Kecamatan di Kabupaten Tanah Datar, 2020/ <i>Harvested Area, Yield Rate and Production of Pok Coy/Bok Coy, by Subdistrict in Tanah Datar Regency, 2020</i> .....	264
5.2.10	Luas Panen, Produksi dan Rata-Rata Produksi Per Hektar Terung Menurut Kecamatan di Kabupaten Tanah Datar, 2020/ <i>Harvested Area, Yield Rate and Production of Eggplant, by Subdistrict in Tanah Datar Regency, 2020</i> .....	265
5.2.11	Luas Panen, Produksi dan Rata-Rata Produksi Per Hektar Wortel Menurut Kecamatan di Kabupaten Tanah Datar, 2020/ <i>Harvested Area, Yield Rate and Production of Carrot, by Subdistrict in Tanah Datar Regency, 2020</i> .....	266
5.2.12	Luas Panen, Produksi dan Rata-Rata Produksi Per Hektar Alpokat Menurut Kecamatan di Kabupaten Tanah Datar, 2020/ <i>Harvested Area, Yield Rate and Production of Avocado, by Subdistrict in Tanah Datar Regency, 2020</i> .....	267
5.2.13	Luas Panen, Produksi dan Rata-Rata Produksi Per Hektar Mangga Menurut Kecamatan di Kabupaten Tanah Datar, 2020/ <i>Harvested Area, Yield Rate and Production of Mango, by Subdistrict in Tanah Datar Regency, 2020</i> .....	268
5.2.14	Luas Panen, Produksi dan Rata-Rata Produksi Per Hektar Rambutan Menurut Kecamatan di Kabupaten Tanah Datar, 2020/ <i>Harvested Area, Yield Rate and Production of Rambutan, by Subdistrict in Tanah Datar Regency, 2020</i> .....	269
5.2.15	Luas Panen, Produksi dan Rata-Rata Produksi Per Hektar Duku Menurut Kecamatan di Kabupaten Tanah Datar, 2020/ <i>Harvested Area, Yield Rate and Production of Lansones, by Subdistrict in Tanah Datar Regency, 2020</i> .....	270
5.2.16	Luas Panen, Produksi dan Rata-Rata Produksi Per Hektar Jeruk Menurut Kecamatan di Kabupaten Tanah Datar, 2020/ <i>Harvested Area, Yield Rate and Production of Orange by Subdistrict in Tanah Datar Regency, 2020</i> .....	271
5.2.17	Luas Panen, Produksi dan Rata-Rata Produksi Per Hektar Durian Menurut Kecamatan di Kabupaten Tanah Datar, 2020/ <i>Harvested Area, Yield Rate and Production of Durian, by Subdistrict in Tanah Datar Regency, 2020</i> .....	272

5.2.18	Luas Panen, Produksi dan Rata-Rata Produksi Per Hektar Jambu Batu Menurut Kecamatan di Kabupaten Tanah Datar, 2020/ <i>Harvested Area, Yield Rate and Production of Guava/Common</i> , by Subdistrict in Tanah Datar Regency, 2020.....	273
5.2.19	Luas Panen, Produksi dan Rata-Rata Produksi Per Hektar Jambu Air Menurut Kecamatan di Kabupaten Tanah Datar, 2020/ <i>Harvested Area, Yield Rate and Production of Jambu Pole</i> , by Subdistrict in Tanah Datar Regency, 2020.....	274
5.2.20	Luas Panen, Produksi dan Rata-Rata Produksi Per Hektar Sawo Menurut Kecamatan di Kabupaten Tanah Datar, 2020/ <i>Harvested Area, Yield Rate and Production of Sopotilla</i> , by Subdistrict in Tanah Datar Regency, 2020 .....	275
5.2.21	Luas Panen, Produksi dan Rata-Rata Produksi Per Hektar Pepaya Menurut Kecamatan di Kabupaten Tanah Datar, 2020/ <i>Harvested Area, Yield Rate and Production of Pepaya</i> , by Subdistrict in Tanah Datar Regency, 2020 .....	276
5.2.22	Luas Panen, Produksi dan Rata-Rata Produksi Per Hektar Pisang Menurut Kecamatan di Kabupaten Tanah Datar, 2020/ <i>Harvested Area, Yield Rate and Production of Banana</i> , by Subdistrict in Tanah Datar Regency, 2020 .....	277
5.2.23	Luas Panen, Produksi dan Rata-Rata Produksi Per Hektar Nenas Menurut Kecamatan di Kabupaten Tanah Datar, 2020/ <i>Harvested Area, Yield Rate and Production of Pineapple</i> , by Subdistrict in Tanah Datar Regency, 2020 .....	278
5.2.24	Luas Panen, Produksi dan Rata-Rata Produksi Per Hektar Salak Menurut Kecamatan di Kabupaten Tanah Datar, 2020/ <i>Harvested Area, Yield Rate and Production of Salak</i> , by Subdistrict in Tanah Datar Regency, 2020.....	279
5.2.25	Luas Panen, Produksi dan Rata-Rata Produksi Per Hektar Belimbing Menurut Kecamatan di Kabupaten Tanah Datar, 2020/ <i>Harvested Area, Yield Rate and Production of Star Fruit</i> , by Subdistrict in Tanah Datar Regency, 2020.....	280
5.2.26	Luas Panen, Produksi dan Rata-Rata Produksi Per Hektar Nangka Menurut Kecamatan di Kabupaten Tanah Datar, 2020/ <i>Harvested Area, Yield Rate and Production of Jack Fruit</i> , by Subdistrict in Tanah Datar Regency, 2020 .....	281
5.2.27	Luas Panen, Produksi dan Rata-Rata Produksi Per Hektar Manggis Menurut Kecamatan di Kabupaten Tanah Datar, 2020/ <i>Harvested Area, Yield Rate and Production of Mangosteen</i> , by Subdistrict in Tanah Datar Regency, 2020 .....	282

5.3	Perkebunan/ <i>Plantation</i> .....	283
5.3.1	Luas Panen, Produksi dan Rata-Rata Produksi Per Hektar Karet Menurut Kecamatan di Kabupaten Tanah Datar, 2020/ <i>Harvested Area, Yield Rate and Production of Rubber, by Subdistrict in Tanah Datar Regency, 2020</i> .....	283
5.3.2	Luas Panen, Produksi dan Rata-Rata Produksi Per Hektar Malinjo Menurut Kecamatan di Kabupaten Tanah Datar, 2020/ <i>Harvested Area, Yield Rate and Production of Maize, by Subdistrict in Tanah Datar Regency, 2020</i> .....	284
5.3.3	Luas Panen, Produksi dan Rata-Rata Produksi Per Hektar Kakao Menurut Kecamatan di Kabupaten Tanah Datar, 2020/ <i>Harvested Area, Yield Rate and Production of Cocoa, by Subdistrict in Tanah Datar Regency, 2020</i> .....	285
5.3.4	Luas Panen, Produksi dan Rata-Rata Produksi Per Hektar Cengkeh Menurut Kecamatan di Kabupaten Tanah Datar, 2020/ <i>Harvested Area, Yield Rate and Production of Clove, by Subdistrict in Tanah Datar Regency, 2020</i> .....	286
5.3.5	Luas Panen, Produksi dan Rata-Rata Produksi Per Hektar Kulit Manis Menurut Kecamatan di Kabupaten Tanah Datar, 2020/ <i>Harvested Area, Yield Rate and Production of Cinnamon, by Subdistrict in Tanah Datar Regency, 2020</i> .....	287
5.3.6	Luas Panen, Produksi dan Rata-Rata Produksi Per Hektar Kelapa Menurut Kecamatan di Kabupaten Tanah Datar, 2020/ <i>Harvested Area, Yield Rate and Production of Coconut, by Subdistrict in Tanah Datar Regency, 2020</i> .....	288
5.3.7	Luas Panen, Produksi dan Rata-Rata Produksi Per Hektar Kapok Menurut Kecamatan di Kabupaten Tanah Datar, 2020/ <i>Harvested Area, Yield Rate and Production of Kapok, by Subdistrict in Tanah Datar Regency, 2020</i> .....	289
5.3.8	Luas Panen, Produksi dan Rata-Rata Produksi Per Hektar Kemiri Menurut Kecamatan di Kabupaten Tanah Datar, 2020/ <i>Harvested Area, Yield Rate and Production of Candlenut, by Subdistrict in Tanah Datar Regency, 2020</i> .....	290
5.3.9	Luas Panen, Produksi dan Rata-Rata Produksi Per Hektar Kopi Robusta Menurut Kecamatan di Kabupaten Tanah Datar, 2020/ <i>Harvested Area, Yield Rate and Production of Robusta Coffe, by Subdistrict in Tanah Datar Regency, 2020</i> .....	291
5.3.10	Luas Panen, Produksi dan Rata-Rata Produksi Per Hektar Kopi Arabika Menurut Kecamatan di Kabupaten Tanah Datar, 2020/ <i>Harvested Area, Yield Rate and Production of Arabica Coffee, by</i>	

	<i>Subdistrict in Tanah Datar Regency, 2020.....</i>	292
5.3.11	Luas Panen, Produksi dan Rata-Rata Produksi Per Hektar Lada Menurut Kecamatan di Kabupaten Tanah Datar, 2020/ <i>Harvested Area, Yield Rate and Production of Papper, by Subdistrict in Tanah Datar Regency, 2020 .....</i>	293
5.3.12	Luas Panen, Produksi dan Rata-Rata Produksi Per Hektar Pala Menurut Kecamatan di Kabupaten Tanah Datar, 2020/ <i>Harvested Area, Yield Rate and Production of Nutmeg, by Subdistrict in Tanah Datar Regency, 2020 .....</i>	294
5.3.13	Luas Panen, Produksi dan Rata-Rata Produksi Per Hektar Panili Menurut Kecamatan di Kabupaten Tanah Datar, 2020/ <i>Harvested Area, Yield Rate and Production of Vanila, by Subdistrict in Tanah Datar Regency, 2020.....</i>	295
5.3.14	Luas Panen, Produksi dan Rata-Rata Produksi Per Hektar Tebu Menurut Kecamatan di Kabupaten Tanah Datar, 2020/ <i>Harvested Area, Yield Rate and Production of Sugar Cane, by Subdistrict in Tanah Datar Regency, 2020 .....</i>	296
5.3.15	Luas Panen, Produksi dan Rata-Rata Produksi Per Hektar Pinang Menurut Kecamatan di Kabupaten Tanah Datar, 2020/ <i>Harvested Area, Yield Rate and Production of Areca Nut, by Subdistrict in Tanah Datar Regency, 2020 .....</i>	297
5.3.16	Luas Panen, Produksi dan Rata-Rata Produksi Per Hektar Gardamunggu Menurut Kecamatan di Kabupaten Tanah Datar, 2020/ <i>Harvested Area, Yield Rate and Production of Cardamon, by Subdistrict in Tanah Datar Regency, 2020.....</i>	298
5.3.17	Luas Panen, Produksi dan Rata-Rata Produksi Per Hektar Aren Menurut Kecamatan di Kabupaten Tanah Datar, 2020/ <i>Harvested Area, Yield Rate and Production of Aren, by Subdistrict in Tanah Datar Regency, 2020.....</i>	299
5.3.18	Luas Panen, Produksi dan Rata-Rata Produksi Per Hektar Tembakau Menurut Kecamatan di Kabupaten Tanah Datar, 2020/ <i>Harvested Area, Yield Rate and Production of Tobacco, by Subdistrict in Tanah Datar Regency, 2020.....</i>	300
5.3.19	Luas Panen, Produksi dan Rata-Rata Produksi Per Hektar Nilam Menurut Kecamatan di Kabupaten Tanah Datar, 2020/ <i>Harvested Area, Yield Rate and Production of Patchaouli, by Subdistrict in Tanah Datar Regency, 2020 .....</i>	301
5.4	Peternakan/ <i>Livestock .....</i>	302
5.4.1	Populasi Ternak Menurut Jenis dan Kecamatan di Kabupaten Tanah Datar, 2020/ <i>Livestock Population, by Species and Subdis-</i>	



	<i>trict in Tanah Datar Regency, 2020</i> .....	302
5.4.2	Populasi Ternak Unggas Menurut Jenis Unggas dan Kecamatan di Kabupaten Tanah Datar, 2020/ <i>Poultry Population, by Species and Subdistrict in Tanah Datar Regency, 2020</i> .....	303
5.4.3	Perkembangan Populasi Ternak Menurut Jenis Ternak di Kabupaten Tanah Datar, 2009-2020/ <i>Trend of Livestock Population by Species in Tanah Datar Regency, 2009-2020</i> .....	304
5.4.4	Populasi Ternak Unggas Menurut Jenis Unggas di Kabupaten Tanah Datar, 2009-2020/ <i>Trend of Poultry Population, by Species in Tanah Datar Regency, 2009-2020</i> .....	305
5.4.5	Jumlah Ternak yang Dipotong Menurut Jenis dan Kecamatan di Kabupaten Tanah Datar, 2020/ <i>Total Livestock Butchered, by Species and Subdistrict in Tanah Datar Regency, 2020</i> .....	306
5.4.6	Jumlah Ternak Unggas yang Dipotong Menurut Jenis Unggas dan Kecamatan di Kabupaten Tanah Datar, 2020/ <i>Poultry Butchered, by Species and Subdistrict in Tanah Datar Regency, 2020</i> ....	307
5.4.7	Produksi Daging Menurut Jenis (Kg) di Kabupaten Tanah Datar, 2020/ <i>Production of Meat, by Kind (Kgs) in Tanah Datar Regency, 2020</i> .....	308
5.4.8	Produksi Susu Ternak Sapi dan Kerbau (Liter) di Kabupaten Tanah Datar, 2020/ <i>Production of Cow and Buffalo (litres) in Tanah Datar Regency, 2020</i> .....	310
5.4.9	Produksi Telur Menurut Jenis Unggas dan Kecamatan di Kabupaten Tanah Datar, 2020/ <i>Production of Eggs by Species and Subdistrict in Tanah Datar Regency, 2020</i> .....	311
5.5	Perikanan/ <i>Fishery</i> .....	312
5.5.1	Jumlah Nelayan/Petani Ikan Darat Menurut Jenis Usaha di Kabupaten Tanah Datar, 2020/ <i>Inland Fish Farmers/Fishermen, by Type of Employment in Tanah Datar Regency, 2020</i> .....	312
5.5.2	Luas Areal, Produksi Benih Ikan Balai Benih Ikan dan Perikanan Rakyat di Kabupaten Tanah Datar, 2020/ <i>Area and Production of Fish Seeds at State Fish Breeding Station and Community Fish Farming in Tanah Datar Regency, 2020</i> .....	313
5.5.3	Benih Ikan Air Tawar yang Disebar Menurut Jenis dan Kecamatan (000 ekor) di Kabupaten Tanah Datar, 2020/ <i>Fish Seeds Released, by Species and Subdistrict in Tanah Datar Regency, 2020</i> ....	314
5.5.4	Luas Areal Perikanan Menurut Jenis (ha) di Kabupaten Tanah Datar, 2020/ <i>Fish-farming Area, by Type (ha) in Tanah Datar Regency, 2020</i> .....	315
5.5.5	Luas dan Produksi Perikanan Air Tawar Menurut Kecamatan di	

	Kabupaten Tanah Datar, 2020/ <i>Area and Production of Inland fish Farming, by Subdistrict in Tanah Datar Regency, 2020</i> .....	316
5.5.6	Perkembangan Produksi dan Harga Perikanan Air Tawar di Kabupaten Tanah Datar, 2020/ <i>Trend of Inland Fish Farming, Production and Prices, by Species in Tanah Datar Regency, 2020</i> ....	317
5.5.7	Produksi Ikan Budidaya Menurut Tempat Usaha di Kabupaten Tanah Datar, 2020/ <i>Fish-farming Production, by Type of Fish Farming and Subdistrict in Tanah Datar Regency, 2020</i> .....	318
5.5.8	Jumlah dan Luas Kolam Perikanan Darat di Kabupaten Tanah Datar, 2020/ <i>Inland Fish Farming, Areal and Number in Tanah Datar Regency, 2020</i> .....	319
<b>6</b>	<b>Industri, Energi dan Konstruksi/ Industry, Energy and Construction</b>	<b>321</b>
6.1	Industri/ <i>Industry</i> .....	329
6.1.1	Banyaknya Unit Usaha, Investasi & Tenaga Kerja Industri Menengah Berizin (punya IUI) Menurut Cabang Industri, 2020/ <i>Industry, Number of Units, Investment and Labor, 2020</i> .....	329
6.1.2	Jumlah Unit Usaha, Tenaga Kerja, dan Nilai Produksi Industri Pangan, 2020/ <i>Food Industry, Number of Units, Production and Labor, 2020</i> .....	330
6.1.3	Jumlah Unit Usaha, Tenaga Kerja, & Produksi Industri Sandang dan Kulit, 2020/ <i>Apparel and leatherwork Industries, Number of Units, Production and Labor, 2020</i> .....	331
6.1.4	Jumlah Unit Usaha, Tenaga Kerja, & Investasi Pada Industri Kerajinan, 2020/ <i>Crafts industry, Number of Units, Investment and Labor, 2020</i> .....	332
6.1.5	Jumlah Unit Usaha, Tenaga Kerja, & Investasi Industri Kimia dan Bahan Bangunan, 2020/ <i>Chemical ang Building materials Industries, Number of Units, Investment and Labor, 2020</i> .....	333
6.1.6	Jumlah Unit Usaha, Tenaga Kerja, & Investasi Pada Industri Logam, Mesin, dan Elektronika di Kabupaten Tanah Datar, 2020/ <i>Metal, Machinery, and Electronics Industries, Number of Units, Investment and Labor, in Tanah Datar Regency, 2020</i> .....	334
6.1.7	Jumlah Unit Usaha, Tenaga Kerja, & Investasi Pada Industri Pangan (Formal) di Kabupaten Tanah Datar, 2020/ <i>Formal Food Industry, Number of Units, Investment and Labor, in Tanah Datar Regency, 2020</i> .....	335
6.1.8	Jumlah Unit Usaha, Tenaga Kerja, & Investasi Pada Industri Pangan (Non Formal) di Kabupaten Tanah Datar, 2020/ <i>Non Formal Food Industry, Number of Units, Investment and Labor in Tanah Datar Regency, 2020</i> .....	336

6.1.9	Jumlah Unit Usaha, Tenaga Kerja, & Investasi Pada Industri Sandang dan Kulit (Formal) di Kabupaten Tanah Datar, 2020/ <i>Formal Apparel and Leatherwork industries, Number of Units, Investment and Labor, in Tanah Datar Regency, 2020</i> .....	337
6.1.10	Jumlah Unit Usaha, Tenaga Kerja, & Investasi Pada Industri Sandang dan Kulit (Non Formal) di Kabupaten Tanah Datar, 2020/ <i>Non Formal Apparel and Leatherwork industries, Number of Units, Investment and Labor, in Tanah Datar Regency, 2020</i> .....	338
6.1.11	Jumlah Unit Usaha, Tenaga Kerja, & Investasi Pada Industri Kesenian (Formal) di Kabupaten Tanah Datar, 2020/ <i>Formal Crafts industry, Number of Units, Investment and Labor in Tanah Datar Regency, 2020</i> .....	339
6.1.12	Jumlah Unit Usaha, Tenaga Kerja, & Investasi Pada Industri Kerajinan (Non Formal) di Kabupaten Tanah Datar, 2020/ <i>Non Formal Crafts industry, Number of Units, Investment and Labor, in Tanah Datar Regency, 2020</i> .....	340
6.1.13	Jumlah Unit Usaha, Tenaga Kerja, & Investasi Pada Industri Kerajinan (Non Formal) di Kabupaten Tanah Datar, 2020/ <i>Non Formal Crafts industry, Number of Units, Investment and Labor, in Tanah Datar Regency, 2020</i> .....	341
6.1.14	Jumlah Unit Usaha, Tenaga Kerja, & Investasi Pada Industri Logam, Elektronika, Aneka yang Formal (izin) di Kabupaten Tanah Datar, 2020/ <i>Formal Metal, Machinery, Electronics and Miscellaneous Industries, Number of Units, Investment and Labor, in Tanah Datar Regency, 2020</i> .....	342
6.1.15	Jumlah Unit Usaha, Tenaga Kerja, & Investasi Pada Industri Logam, Elektronika, Aneka yang Non Formal di Kabupaten Tanah Datar, 2020/ <i>Non Formal Metal, Machinery, Electronics and Miscellaneous Industries, Number of Units, Investment and Labor in Tanah Datar Regency, 2020</i> .....	343
6.2	Energi/ <i>Energy</i> .....	344
6.2.1	Nagari & Jorong Berlistrik Menurut Kecamatan di Kabupaten Tanah Datar, 2020/ <i>Electified Village and Jorong By Subdistrict, in Tanah Datar Regency, 2020</i> .....	344
6.3	Air/ <i>Water</i> .....	345
6.3.1	Banyaknya Pelanggan dan Pemakaian Air di Kabupaten Tanah Datar, 2020/ <i>Water Supply: Total Number of Subscribers and Monthly Consumption, by Category, 2020</i> .....	345
6.3.2	Banyaknya Pelanggan dan Pemakaian Air di Unit Batipuah Sela-	

	tan, 2020/ <i>Batipuah Selatan Water Supply Unit: Total Number of Subscribers and Monthly Consumption, by Category, 2020..</i>	346
6.3.3	Banyaknya Pelanggan dan Pemakaian Air di Unit Batusangkar, 2020/ <i>Batusangkar Water Supply Unit: Total Number of Subscribers and Monthly Consumption, by Category, 2020 .....</i>	347
6.3.4	Banyaknya Pelanggan dan Pemakaian Air di Unit Lima Kaum, 2020/ <i>Lima Kaum Water Supply Unit: Total Number of Subscribers and Monthly Consumption, by Category, 2020.....</i>	348
6.3.5	Banyaknya Pelanggan dan Pemakaian Air di Unit Tanjung Emas, 2020/ <i>Tanjung Emas Water Supply Unit: Total Number of Subscribers and Monthly Consumption, by Category, 2020.....</i>	349
6.3.6	Banyaknya Pelanggan dan Pemakaian Air di Unit Lintau Buo, 2020/ <i>Lintau Buo Water Supply Unit: Total Number of Subscribers and Monthly Consumption, by Category, 2020.....</i>	350
6.3.7	Banyaknya Pelanggan dan Pemakaian Air di Unit Sungayang, 2020/ <i>Sungayang Water Supply Unit: Total Number of Subscribers and Monthly Consumption, by Category, 2020.....</i>	351
6.3.8	Banyaknya Pelanggan dan Pemakaian Air di Unit Tanjung Baru, 2020/ <i>Tanjung Baru Water Supply Unit: Total Number of Subscribers and Monthly Consumption, by Category, 2020.....</i>	352
<b>7</b>	<b>Pariwisata/ Tourism.....</b>	<b>353</b>
7.1	Hotel/Hotels .....	361
7.1.1	Hotel dan Akomodasi, 2020/ <i>Hotel and Accommodation, 2020 .....</i>	361
7.1.2	Restoran/Rumah Makan yang Dikunjungi oleh Wisatawan Menurut Kecamatan di Kabupaten Tanah Datar, 2020/ <i>Restaurants Visited by Tourist by Subdistrict in Tanah Datar Regency, 2020 .....</i>	363
7.2	Pariwisata/Tourism .....	364
7.2.1	Perusahaan Perjalanan Wisata, 2020/ <i>Tours and Travel Agents, 2020 .....</i>	364
7.2.2	Objek Wisata, Menurut Kecamatan, Jenis dan Lokasi, 2020/ <i>Tourist Objects, by Subdistrict, Category and Location, 2020 .....</i>	365
<b>8</b>	<b>Transportasi dan Komunikasi/ Transportation and Communication..</b>	<b>373</b>
8.1	Panjang Jalan (Km) Menurut Kecamatan, Status dan Jenis Permukaan, 2020/ <i>Length of Road by Subdistrict, Status and Type of Surface Course, 2020 .....</i>	387
8.2	Panjang Jalan (Km) Menurut Kecamatan, Status dan Kondisi, 2020/ <i>Length of Road (km), by Subdistrict, Status and Condition in Each Subdistrict By Status and Condition, 2020.....</i>	389

8.3	Jembatan, Jumlah Unit dan Panjang Jembatan, Menurut Kecamatan, 2020/ <i>Bridges, Units and Total Length, by Subdistrict, 2020</i> .....	391
8.4	Terminal dan Pelataran Parkir Angkutan Darat, 2020/ <i>Public Transport Terminal and Parking Area, 2020</i> .....	392
8.5	Kendaraan Bermotor Wajib Uji, Jumlah per Tahun, Menurut Jenis Kendaraan, 2017-2020/ <i>Motor Vehicle Inspection, Number of Units per Year, by Type, 2017-2020</i> .....	393
8.6	Perkembangan Angkutan Penumpang, Menurut Kategori di Kabupaten Tanah Datar, 2017-2020/ <i>Trend in Passenger Transport by Category in Tanah Datar Regency, 2017-2020</i> .....	394
8.7	Perkembangan Sarana Angkutan Umum, Jumlah Kendaraan, Menurut Kategori di Kabupaten Tanah Datar, 2017-2020/ <i>Trend in Public Transport, Number of Vehicles by Category in Tanah Datar Regency, 2017-2020</i> .....	395
8.8	Perkembangan Kinerja Angkutan Umum Menurut Kategori di Kabupaten Tanah Datar, 2017-2020/ <i>Trend in Public Transport Performance by Category in Tanah Datar Regency, 2017-2020</i> .....	396
8.9	Perkembangan Menara Telekomunikasi Seluler, Menurut Pemilik Menara, 2016-2020/ <i>Trend in Cellular Telecommunication Towers, by Principal, 2016-2020</i> .....	397
8.10	Perkembangan Menara Telekomunikasi Seluler Menurut Kecamatan, 2016-2020/ <i>Trend in Cellular Telecommunication Towers, by Subdistrict, 2016-2020</i> .....	398
<b>9</b>	<b>Perbankan, Koperasi, dan Harga-Harga/ <i>Banking, Cooperative and Prices</i> .....</b>	<b>399</b>
9.1	Koperasi/ <i>Cooperative Enterprise</i> .....	407
9.1.1	Koperasi, Jumlah Unit dan Anggota, Volume Usaha, Menurut Kecamatan di Kabupaten Tanah Datar, 2020/ <i>Cooperative Enterprises, Number of Units and Members, Business Volume by Subdistrict in Tanah Datar Regency, 2020</i> .....	407
9.1.2	Koperasi Aktif dan Tidak Aktif Menurut Kecamatan di Kabupaten Tanah Datar, 2020/ <i>Cooperative Enterprises, Current Status by Subdistrict in Tanah Datar Regency, 2020</i> .....	408
9.1.3	KUD dan Non-KUD yang Berbadan Hukum Menurut Kecamatan di Kabupaten Tanah Datar, 2020/ <i>Legal KUD and Non-KUD by Subdistrict in Tanah Datar Regency, 2020</i> .....	409
9.1.4	Anggota Koperasi Menurut Kecamatan di Kabupaten Tanah Datar, 2020/ <i>Cooperative Enterprises, Number of Members by</i>	

	<i>Subdistrict in Tanah Datar Regency, 2020</i> .....	410
9.1.5	Simpanan, Cadangan dan Dana-dana Koperasi, Menurut Jenis Koperasi di Kabupaten Tanah Datar per 31 Desember 2020/ <i>Co-operative Enterprises, Savings, Reserved Fund and Other, by Type in Tanah Datar Regency per 31 December 2020</i> .....	411
9.1.6	Simpanan, Cadangan, Dana-dana dan SHU KUD, Menurut Kecamatan di Kabupaten Tanah Datar, 2020/ <i>KUD, Savings, Reserved Fund, Other and Profit Sharing by Subdistrict in Tanah Datar Regency, 2020</i> .....	412
9.1.7	Simpanan, Cadangan, Dana-dana dan SHU Non-KUD, Menurut Kecamatan di Kabupaten Tanah Datar, 2020/ <i>Non-KUD, Savings, Reserved Fund, Other and Profit Sharing by Subdistrict in Tanah Datar Regency, 2020</i> .....	414
9.1.8	Koperasi Menurut Jenisnya di Kabupaten Tanah Datar, 2020/ <i>Cooperative Enterprises by Classification in Tanah Datar Regency, 2020</i> .....	416
9.2	Perbankan/ <i>Banking</i> .....	421
9.2.1	Nasabah dan Jumlah Dana Disimpan di Bank Menurut Jenis Simpanan di Kabupaten Tanah Datar, 2020/ <i>Bank Accounts, Number and Total Savings, by Type of Account in Tanah Datar Regency, 2020</i> .....	421
9.2.2	Pemupukan Dana oleh Masyarakat pada Bank Kabupaten Tanah Datar, 2020/ <i>Total Amount of Money Deposited in Banks in Tanah Datar Regency, 2020</i> .....	422
9.3	Harga/ <i>Price</i> .....	423
9.3.1	Rata-rata Harga Eceran 9 Bahan Pokok (Rp/Komoditi) di Kabupaten Tanah Datar, 2020/ <i>Retail Price of Nine Essential Commodities (Rupiahs Commodity) in Tanah Datar Regency, 2020</i> .....	423
9.3.2	Rata-rata Harga Bahan Bangunan (Rp/Satuan) di Kabupaten Tanah Datar, 2020/ <i>Retail Price of Buiding Materials in Tanah Datar Regency, 2020</i> .....	427
9.3.3	Rata-Rata Harga Barang Kebutuhan Lainnya (Rp/Satuan) di Kabupaten Tanah Datar, 2020/ <i>Retail Price of other Commodities in Tanah Datar Regency, 2020</i> .....	431
9.3.4	Rata-Rata Harga Barang Komoditi Ekspor (Rp/Satuan), 2020/ <i>Retail Price of Export Commodities, 2020</i> .....	434
<b>10</b>	<b>Pengeluaran Penduduk/ <i>Population Expenditure</i></b> .....	<b>437</b>
10.1	Rata-Rata Pengeluaran per Kapita Sebulan menurut Kelompok Komoditas (Rupiah) di Kabupaten Tanah Datar, 2020/ <i>Average Monthly Expenditures per Capita by Commodity Group (Rupiah)</i>	

	<i>in Tanah Datar Regency, 2020.....</i>	<i>442</i>
10.2	Rata-Rata Konsumsi Kalori per Kapita Sehari menurut Kelompok Komoditas Makanan dan Kelompok Pengeluaran (Kcal) di Kabupaten Tanah Datar, 2020/ <i>Average Daily Calorie Consumption per Capita by Food Commodity Group and Expenditure Group (Kcal) in Tanah Datar Regency, 2020.....</i>	<i>443</i>
10.3	Rata-Rata Konsumsi Protein per Kapita Sehari menurut Kelompok Komoditas Makanan dan Kelompok Pengeluaran (Gram), 2020/ <i>Average Daily Protein Consumption per Capita by Food Commodity Group and Expenditure Group (Gram), 2020.....</i>	<i>444</i>
<b>11</b>	<b>Perdagangan/ Trade.....</b>	<b>445</b>
11.1	Izin yang Dikeluarkan DPMPSTP-NAKER, 2020/ <i>Permits Issued by DPMPSTP-NAKER, 2020 .....</i>	<i>453</i>
11.2	Surat Izin Usaha Perdagangan (SIUP) yang Dikeluarkan DPMPSTP-NAKER per Bulan, 2020/ <i>Business Permist Issuance by month, 2020.....</i>	<i>457</i>
11.3	Tanda Daftar Perusahaan (TDP) per Bulan, 2020/ <i>Company Registration Certificate, by month, 2020.....</i>	<i>458</i>
11.4	Pasar Menurut Kecamatan di Kabupaten Tanah Datar, 2020/ <i>Local Markets, by Subdistrict in Tanah Datar Regency, 2020.....</i>	<i>459</i>
<b>12</b>	<b>Sistem Neraca Regional/ System of Regional Accounts .....</b>	<b>461</b>
12.1	PDRB Kabupaten Tanah Datar Atas Dasar Harga Berlaku Menurut Lapangan Usaha, 2016-2020 (juta rupiah)/ <i>GRDP of Tanah Datar at Current Market Prices by Industry, 2016-2020 (million rupiahs).....</i>	<i>473</i>
12.2	PDRB Kabupaten Tanah Datar Atas Dasar Harga Konstan 2010 menurut Lapangan Usaha, 2016-2020 (juta rupiah)/ <i>GRDP of Tanah Datar at 2010 Constant Market Prices by Industry, 2016-2020 (million rupiah).....</i>	<i>474</i>
12.3	Distribusi Persentase PDRB Kab. Tanah Datar Atas Dasar Harga Berlaku Menurut Lap. Usaha, 2016-2020 (persen)/ <i>GRDP of Tanah Datar Regency at Current Market Prices Distribution Percentage by Industry, 2016-2020 (percent).....</i>	<i>475</i>
12.4	Laju Pertumbuhan Ekonomi Kabupaten Tanah Datar Menurut Lapangan Usaha, 2016-2020 (persen)/ <i>Economic Growth of Tanah Datar Regency by Industry, 2016-2020 (percent).....</i>	<i>476</i>
12.5	Laju Indeks Implisit PDRB Kabupaten Tanah Datar Menurut Lapangan Usaha, 2016-20120(persen)/ <i>Growth Rate Implicit Indeces of GRDP Tanah Datar Regency by Industry, 2016-2020 (percent).....</i>	<i>477</i>

12.6	PDRB Kabupaten Tanah Datar Atas Dasar Harga Berlaku Menurut Pengeluaran, 2015-2019 (juta rupiah)/ <i>GRDP of Tanah Datar at Current Market Prices by Expenditure, 2015-2019 (million rupiahs)</i> .....	478
12.7	PDRB Kabupaten Tanah Datar Atas Dasar Harga Konstan Menurut Pengeluaran, 2015-2019 (juta rupiah)/ <i>GRDP of Tanah Datar at Constant Market Prices by Expenditure, 2015-2019 (million rupiahs)</i> .....	479
12.8	Distribusi Persentase PDRB Kab. Tanah Datar Atas Dasar Harga Berlaku Menurut Pengeluaran, 2015-2019 (persen)/ <i>GRDP of Tanah Datar Regency at Current Market Prices Distribution Percentage by Expenditure, 2015-2019 (percent)</i> .....	480
12.9	Laju Pertumbuhan Ekonomi Kabupaten Tanah Datar Menurut Pengeluaran, 2015-2019 (persen)/ <i>Economic Growth of Tanah Datar Regency by Expenditure, 2015-2019 (percent)</i> .....	481
12.10	Laju Pertumbuhan Indeks Harga Implisit PDRB Kabupaten Tanah Datar Menurut Pengeluaran, 2015-2019 (persen)/ <i>Growth Rate Implicit Indexes of GRDP Tanah Datar Regency by Expenditure, 2015-2019 (percent)</i> .....	482
<b>13</b>	<b>Perbandingan Antar Kab/Kota /<i>Regency/Municipality Comparison</i>..</b>	<b>483</b>
13.1	Angka IPM Menurut Kabupaten/Kota, 2020/ <i>Number of IPM by Subdistrict/City, 2020</i> .....	489
13.2	Jumlah Penduduk Beberapa Kab/Kota di Sumatera Barat (ribuan), 2016-2020/ <i>Estimate Population by Regency/Municipality in Sumatera Barat (thousand), 2016-2020</i> .....	490
13.3	Laju Pertumbuhan PDRB Harga Konstan 2010 Menurut Lapangan Usaha per Kab/Kota di Sumatera Barat (persen), 2016-2020/ <i>Growth Rate of Gross Regional Domestic Product at 2010 Constant Market Prices by Regency/City in Sumatera Barat, 2016-2020</i> .....	491
13.4	Penduduk Miskin Menurut Kab/Kota di Sumatera Barat (Ribuan), 2016-2020/ <i>Number of Population Below The Poverty Line by Regency/Municipality in Sumatera Barat Province (Thousand), 2016-2020</i> .....	492
13.5	Indeks Pembangunan Manusia (IPM) Menurut Kab/Kota di Sumatera Barat, 2016-2020/ <i>Human Development Index by Regency/Municipality in Sumatera Barat, 2016-2020</i> .....	493
13.6	Angka Harapan Hidup (AHH) Menurut Kab/Kota di Sumatera Barat, 2016-2020/ <i>Life Expectancy at Birth/Municipality in Sumatera Barat, 2016-2020</i> .....	494



13.7	Angka Harapan Lama Sekolah Menurut Kab/Kota di Sumatera Barat, 2016-2020/ <i>Expected Years of Schooling/Municipality in Sumatera Barat, 2016-2020</i> .....	495
13.8	Rata-Rata Lama Sekolah Menurut Kab/Kota di Sumatera Barat, 2016-2020/ <i>Mean Year of Schooling/Municipality in Sumatera Barat, 2016-2020</i> .....	496
13.9	Pengeluaran Rata-rata Perkapita Sebulan di Sumatera Barat, 2016-2020/ <i>Average Expenditure Per Capita Per Month by Regency/Municipality in Sumatera Barat, 2016-2020</i> .....	497

<https://tanahdatarkab.bps.go.id>

## DAFTAR GAMBAR/LIST OF FIGURES

1.1.	Tinggi Wilayah di Atas Permukaan Laut (DPL) Menurut Kecamatan di Kabupaten Tanah Datar, 2020/ <i>Height Above Mean Sea Level (AMSL) by Subdistrict in Tanah Datar Regency, 2020</i> .....	9
1.2.	Jumlah Curah Hujan (mm3) Menurut Bulan di Kabupaten Tanah Datar, 2020/ <i>Amount of Precipitation and Number of Rainy Days by Month in Tanah Datar Regency, 2020</i> .....	10
2.1.	Target dan Realisasi pendapatan Daerah di Kabupaten Tanah Datar, 2020 (ribu rupiah)/ <i>Government Revenues, Target and Realization in Tanah Datar Regency, 2020 (thousand rupiahs)</i> .....	31
2.2.	Realisasi Belanja Daerah di Kabupaten Tanah Datar, 2020/ <i>Government Expenditure Realization in Tanah Datar Regency, 2020</i> .....	32
2.3.	Jumlah Pegawai Negeri Sipil Kabupaten Tanah Datar Menurut Tingkat Pendidikan yang Ditamatkan dan Jenis Kelamin, 2020/ <i>Number of Civil Servant Tanah Datar Regency by Educational Attainment and Gender, 2020</i> .....	33
2.4.	Jumlah Pegawai Negeri Sipil Daerah dan Vertikal menurut Golongan, 2020/ <i>Number of Regional and Vertical Civil Servants by Group, 2020</i> .....	34
2.5.	Jumlah Anggota Komisi Hasil Pemilu menurut Komisi, 2019-2024/ <i>Number of Members of the Election Result by Commission, 2019-2024</i> .....	35
3.1.	Rasio Penduduk Menurut Jenis Kelamin, 2011-2020/ <i>Gender Ratio in Tanah Datar Regency, 2011-2020</i> .....	97
3.2.	Jumlah Penduduk Menurut Kelompok Umur Generasi dan Jenis Kelamin Kabupaten Tanah Datar, 2020/ <i>Total Population by Age Group, Generation and Gender, Tanah Datar Regency, 2020</i> .....	98
3.3.	Penduduk 15 Tahun ke Atas yang Bekerja Menurut Pendidikan yang Ditamatkan dan Jenis Kelamin di Kabupaten Tanah Datar, 2020/ <i>Population 15 Years and Over Working by Educational Attainment and Gender in Tanah Datar District, 2020</i> .....	99
4.1.	Jumlah Siswa SD Menurut Kecamatan di Kabupaten Tanah Datar, 2020/ <i>Number of Elementary School Students by Subdistrict in Tanah Datar, 2020</i> .....	135
4.2.	Jumlah Sekolah Berdasarkan Jenjang dan Kecamatan di Kabupaten Tanah Datar, 2020/ <i>Number of School by Subdistricts in Tanah Tanah Regency, 2020</i> .....	136
4.3.	Jumlah Pasien Rawat Inap RSUD M. A. Hanafiah Batusangkar Kabupaten Tanah Datar, 2020/ <i>Total Inpatients Admission in Batusangkar Public</i>	

	<i>Hospital, 2020</i> .....	137
5.1.	Produksi Padi Menurut Kecamatan di Kabupaten Tanah Datar, 2020 (ton)/ <i>Production Rice by Sub-District in Tanah Datar Regency, 2020 (tons)</i> .....	245
5.2.	Produksi Kopi Robusta Menurut Kecamatan di Kabupaten Tanah Datar, 2020 (ton)/ <i>Production of Robusta Coffee by Sub-district in Tanah Datar Regency, 2020 (tons)</i> .....	246
5.3.	Produksi Jagung Menurut Kecamatan di Kabupaten Tanah Datar, 2020 (ton)/ <i>Production of corn by Sub-district in Tanah Datar Regency, 2020 (tons)</i> .....	247
5.4.	Produksi Cabe Merah Menurut Kecamatan di Kabupaten Tanah Datar, 2020 (ton)/ <i>Production of Red Chili by Sub-district in Tanah Datar Regency, 2020 (tons)</i> .....	248
6.1.	Jumlah Unit Usaha Industri Pangan Menurut Kecamatan di Kabupaten Tanah Datar, 2020/ <i>Number of Units Food Industry by Sub district in Tanah Datar Regency, 2020</i> .....	327
6.2.	Banyaknya Pemakaian Air Menurut Jenis Pelanggan di Kabupaten Tanah Datar, 2020 (M3)/ <i>Number of Water Consumption by Subscriber in Tanah Datar Regency, 2020 (M3)</i> .....	328
7.1.	Hotel dan Akomodasi, 2020/ <i>Hotel and accommodation, 2020</i> .....	359
7.2.	Restoran/Rumah makan yang Dikunjungi oleh Wisatawan Menurut Kecamatan, 2020/ <i>Restaurants Visited by Tourist by subdistrict, 2020</i> ....	360
8.1.	Jumlah Jembatan Menurut Kecamatan di Kabupaten Tanah Datar, 2020/ <i>Number of bridge by subdistrict in Tanah Datar Regency, 2020</i> .....	385
8.2.	Perkembangan Menara Telekomunikasi Seluler, 2016-2020/ <i>Trend in Cellular Telecommunication Towers, 2016-2020</i> .....	386
9.1.	Jumlah Anggota KUD Menurut Kecamatan di Kabupaten Tanah Datar, 2020/ <i>Number of Member Cooperative by Subdistrict in Tanah Datar Regency, 2020</i> .....	405
10.1.	Rata-Rata Pengeluaran per Kapita Sebulan menurut kelompok komoditas makanan di Kabupaten Tanah Datar, 2020 (rupiah)/ <i>Average expenditure per capita per month by food commodity group in Tanah Datar District, 2020 (rupiah)</i> .....	440
11.1.	Perkembangan tiga izin terbanyak yang di keluarkan DPMPTSP-NAKER, 2020/ <i>Trend of top three permist issued by DPMPTSP-NAKER, 2020</i> .....	451
11.2.	Perkembangan Surat izin usaha perdagangan (SIUP) yang di keluarkan DPMPTSP-NAKER, 2020/ <i>Trend of Business permist Issuance, 2020</i> .....	452

- 12.1. PDRB Kabupaten Tanah Datar Atas Dasar Harga Berlaku, 2016-2020 (Jutaan Rupiah)/GRDP of Tanah Datar at Current Market Prices, 2016-2020 (Million Rupiahs) ..... 471
- 13.1. Indeks Pembangunan Manusia (IPM) Kabupaten Tanah Datar dan Provinsi Sumatera Barat, 2015-2020/Human Development Index of Tanah Datar Regency and Sumatera Barat Province, 2015-2020..... 487
- 13.2. Laju Pertumbuhan PDRB Menurut Harga Konstan di Kabupaten Tanah Datar dan Sumatera Barat 2016-2020/Growth Rate of Gross Regional Domestic Product at Constant in Tanah Datar Regency and Sumatera Barat Province, 2016-2020..... 488

<https://tanahdatarkab.bps.go.id>

<https://tanahdatarkab.bps.go.id>

## PENJELASAN UMUM/EXPLANATORY NOTES

Tanda-tanda, satuan-satuan, dan lain-lainnya yang digunakan dalam publikasi ini adalah sebagai berikut:

*Symbols, measurement units, and acronyms which are used in this publication, are as follows:*

### 1. TANDA-TANDA/SYMBOLS

Data tidak tersedia/ <i>Data not available</i>	: ...
Tidak ada atau nol/ <i>Null or zero</i>	: –
Data dapat diabaikan/ <i>Data negligible</i>	: 0
Tanda decimal/ <i>Decimal point</i>	: ,
Data tidak dapat ditampilkan/ <i>Not applicable</i>	: NA
Angka perkiraan/ <i>Estimated figures</i>	: e
Angka sementara/ <i>Preliminary figures</i>	: x
Angka sangat sementara/ <i>Very preliminary figures</i>	: xx
Angka diperbaiki/ <i>Revised figures</i>	: r

### 2. SATUAN/UNITS

barel/ <i>barrel</i>	: 158,99 liter/litres = 1/6,2898 m <sup>3</sup>
hektar (ha)/ <i>hectare (ha)</i>	: 10 000 m <sup>2</sup>
kilometer (km)/ <i>kilometres (km)</i>	: 1 000 meter/meters (m)
knot/ <i>knot</i>	: 1,8523 km/jam (km/hour)
kuintal/ <i>quintal</i>	: 100 kg
KWh	: 1 000 Watt hour
MWh	: 1 000 KWh
liter (untuk beras)/ <i>litre (for rice)</i>	: 0,80 kg
ons/ <i>ounce</i>	: 28,31 gram/grams
ton	: 1 000 kg

Satuan lain: buah, dus, butir, helai/lembar, kaleng, batang, pulsa, ton kilometer (ton-km), jam, menit, persen (%).

*Other units: unit, pack, pieces, sheet, tin, pulse, ton-kilometres(ton-km), hour, minute, percent (%).*

Perbedaan angka di belakang koma disebabkan oleh pembulatan angka.

*The difference in decimal numbers is caused by rounding.*

<https://tanahdatarkab.bps.go.id>

## DAFTAR SINGKATAN/LIST OF ABBREVIATIONS

BCG	: Bacillus Calmette Guerin
DPT	: Difteri, Pertusis, Tetanus
TT	: Tetanus Toxoid
Pustu	: Puskesmas pembantu/ <i>Auxiliary Public Health Center</i>
SIUP	: Surat Ijin Usaha Perdagangan/ <i>Trading Permission Letter</i>
PLN	: Perusahaan Listrik Negara / <i>State Electricity Company</i>
PDAM	: Perusahaan Daerah Air Minum / <i>Local water company</i>
Telkom	: Telekomunikasi
UPTD	: Unit Pelaksana Teknis Daerah / <i>Regional Technical Implementation Unit</i>
TK	: Taman Kanak-kanak/ <i>Kindergarten School</i>
SD	: Sekolah Dasar/ <i>Primary School</i>
SLTP	: Sekolah Lanjutan Tingkat Pertama/ <i>Lower Secondary School</i>
SLTA	: Sekolah Lanjutan Tingkat Atas/ <i>Upper Secondary School</i>
Polres	: Kepolisian Resort / <i>Resort Police</i>
HAM	: Hak Asasi Manusia / <i>Human Rights</i>
Gerindra	: Gerakan Indonesia Raya
Golkar	: Golongan Karya
Nasdem	: Nasional Demokrat
Puskesmas	: Pusat Kesehatan Masyarakat / <i>Community Health Centers</i>
HB	: Hepatitis
K1	: Kunjungan baru ibu hamil / <i>New visit of pregnant women</i>
K4	: Kunjungan 4 kali selama masa kehamilan / <i>4 visits during pregnancy</i>
ISPA	: Infeksi Saluran Pernapasan Akut / <i>Acute Respiratory Infections</i>
IUD	: Intrauterine Device
MOW	: Metode Operasi Wanita / <i>Female Operation Method</i>
MOP	: Metode Operasi Pria / <i>Male Operation Method</i>



<https://tanahdatarkab.bps.go.id>

## Statistik Kunci, 2018-2020

### Key Statistics, 2018-2020

Rincian/Description	Satuan/Unit	2018	2019	2020
(1)	(2)	(3)	(4)	(5)
<b>SOSIAL/ SOCIAL</b>				
Penduduk <sup>1</sup> Population <sup>1</sup>	ribu/ thousand	347,41	348,22	371,70
Laju pertumbuhan Penduduk <sup>1</sup> Population Growth <sup>1</sup>	%	0,28	0,27	0,91
Angka Harapan Hidup <sup>1</sup> -e <sub>0</sub> Life Expectancy Rate <sup>1</sup>	tahun/ years	69,38	69,73	69,94
Tingkat Partisipasi Angkatan Kerja - TPAK <sup>2</sup> Labour Force Participation Rate-LFPR <sup>2</sup>	%	68,80	69,12	69,42
Tingkat Pengangguran Terbuka-TPT <sup>2</sup> Unemployment Rate-UR <sup>2</sup>	%	3,86	3,14	4,79
Penduduk Miskin <sup>3</sup> Poor People <sup>3</sup>	ribu/ thousand	18,48	16,20	15,34
Persentase Penduduk Miskin <sup>3</sup> Percentage of Poor People <sup>3</sup>	%	5,32	4,65	4,13
Gini Rasio Gini Ratio	-	0,288	0,278	0,273
Indeks Pembangunan Manusia-IPM <sup>4</sup> Human Development Index <sup>4</sup>	-	71,25	72,14	72,33
Angka Harapan Lama Sekolah Expected Years of Schooling	tahun/ years	13,88	14,32	14,33
Rata-rata Lama Sekolah Mean Year of Schooling	tahun/ years	8,44	8,45	8,61
<b>EKONOMI/ ECONOMIC</b>				
Produk Domestik Bruto (PDB) Harga Berlaku <sup>5</sup> Gross Domestic Bruto (GDP) at Current Price <sup>5</sup>	milyar/ billion	12202,82	13086,69	13027,34
Produk Domestik Bruto (PDB) Harga Konstan <sup>5</sup> Gross Domestic Bruto (GDP) at Constant Price <sup>5</sup>	milyar/ billion	9224,52	9684,48	9575,50
Laju Pertumbuhan Ekonomi <sup>6</sup> Economic Growth <sup>6</sup>	%	5,04	4,99	-1,13
Pengeluaran per kapita Disesuaikan Adjusted Expenditure Per Capita	ribu/ thousand	10 417	10 709	10588

Catatan/Notes :

1. Data 2006–2009: berdasarkan hasil SUPAS 2005; mulai 2010: Hasil proyeksi penduduk Indonesia 2010–2035 (pertengahan tahun/Juni)/ *Data in 2006–2009: based on SUPAS 2005; since 2010: The result of Indonesia population projection 2010–2035 (mid year/June)*
2. Kondisi Agustus/*Condition at August*
3. Kondisi Maret/*Condition at March*
4. Sejak tahun 2010, IPM dihitung dengan metode baru. Komponen IPM metode baru adalah angka harapan hidup saat lahir, harapan lama sekolah, rata-rata lama sekolah, dan pengeluaran per kapita/*Since 2010, HDI was calculated using new method. New HDI component are life expectancy at birth, expected years of schooling, means years of schooling, and expenditure per capita*
5. Mulai tahun 2010 mengadopsi System of National Account 2008 (SNA 2008)/*Since 2010 is in line with System of National Account 2008 (SNA 2008)*
6. Sebelum 2011 menggunakan tahun dasar 2000 (2000=100), mulai 2011 menggunakan tahun dasar 2010 (2010=100)/*Before 2011 using 2000 base year (2000=100), since 2011 using 2010 base year (2010=100)*

<https://tanahdatarkab.bps.go.id>

# GEOGRAFI DAN IKLIM

## GEOGRAPHY AND CLIMATE

# 1

### Luas Wilayah

Area of Tanah Datar Regency

1336 km<sup>2</sup>

### Letak Daerah

Location

00°17" LS - 00°39" LS

100°19" BT - 100°51" BT

Gunung Singgalang/  
Singgalang Peak

Gunung Marapi/  
Marapi Peak

Gunung Sago/  
Sago Peak





## PENJELASAN TEKNIS

1. Secara astronomis, Kabupaten Tanah Datar terletak antara  $00^{\circ} 17'$  dan  $00^{\circ} 39'$  Lintang Selatan dan antara  $100^{\circ} 19'$ – $100^{\circ} 51'$  Bujur Timur.
2. Berdasarkan posisi geografisnya, Kabupaten Tanah Datar memiliki batas-batas: Utara – Kabupaten Agam, dan Kabupaten Lima Puluh Kota; Selatan – Kabupaten Solok; Barat – Kabupaten Padang Pariaman; Timur – Kabupaten Sijunjung dan Kota Sawahlunto.
3. Kabupaten Tanah Datar terdiri dari 14 kecamatan yaitu Kecamatan Sepuluh Koto, Kecamatan Batipuh, Kecamatan Batipuh Selatan, Kecamatan Pariangan, Kecamatan Rambatan, Kecamatan Lima Kaum, Kecamatan Padang Ganting, Kecamatan Lintau Buo, Kecamatan Lintau Buo Utara, Kecamatan Sungayang, Kecamatan Sungai Tarab, Kecamatan Salimpaung, Kecamatan Tanjung Baru.
4. Kecamatan adalah satuan wilayah administratif pemerintahan yang merupakan wilayah kerja perangkat pemerintah dalam menyelenggarakan tugas pemerintahan umum, yang langsung dibawah Bupati dan membawahi beberapa nagari. Pembentukan kecamatan ditetapkan dengan peraturan daerah.
5. Desa adalah satuan wilayah yang ditempati oleh sejumlah penduduk sebagai suatu kesatuan masyarakat, termasuk didalamnya kesatuan masyarakat hukum yang memiliki kewenangan untuk mengatur dan

## PENJELASAN TEKNIS

1. *Astronomically, Tanah Datar is located between  $00^{\circ} 17'$  and  $00^{\circ} 39'$  South Latitude and between  $100^{\circ} 19'$ – $100^{\circ} 51'$  East Longitude.*
2. *In terms of geographic position, Tanah Datar Regency has boundaries as follows: North –Agam Regency and Lima Puluh Kota Regency; South – Solok Regency; West – Padang Pariaman Regency; East – Sijunjung Regency and Sawahlunto city.*
3. *Tanah Datar Regency has 14 subdistrict consist Sepuluh Koto Subdistrict, Batipuh Subdistrict, Batipuh Selatan Subdistrict, Pariangan Subdistrict, Rambatan Subdistrict, Lima Kaum Subdistrict, Padang Ganting Subdistrict, Lintau Buo Subdistrict, Lintau Buo Utara Subdistrict, Sungayang Subdistrict, Sungai Tarab Subdistrict, Salimpaung Subdistrict, Tanjung Baru Subdistrict.*
4. *Kecamatan is the administrative unit of government which is the working area of the governmental apparatus in carrying out the general government task, which is directly under the Regent and oversees some nagari. Kecamatan formation is established by local regulations.*
5. *The village is a unit of territory occupied by a number of residents as a community entity, including a legal community that has the authority to organize and manage the interests of the local community based on local or-*

mengurus kepentingan masyarakat setempat berdasarkan asal-usul dan adat istiadat setempat yang diakui oleh sistem pemerintahan nasional dan berada di daerah kabupaten. (UU No.32 tahun 2004).

6. Khusus di Provinsi Sumatera Barat, menurut Peraturan Daerah Provinsi Sumatera Barat Nomor 9 Tahun 2000 Tentang Pemerintahan Nagari bahwa sistem Pemerintahan Nagari dipandang efektif guna menciptakan ketahanan agama dan budaya. Berdasarkan tradisi dan sosial budaya masyarakat Sumatera Barat yang demokratis dan aspiratif serta dalam rangka tercapainya kemandirian, peran serta dan kreatifitas masyarakat, yang selama ini dipinggirkan dan diabaikan.
7. Nagari adalah kesatuan masyarakat hukum adat dalam daerah Provinsi Sumatera Barat yang terdiri dari himpunan beberapa suku yang mempunyai wilayah yang tertentu batas-batasnya, mempunyai kekayaan sendiri, berhak mengatur dan mengurus rumah tangganya sendiri dan memiliki pimpinan pemerintahannya.
8. Tipe Nagari adalah klasifikasi nagari yang dibagi menjadi daerah perdesaan (D) dan daerah perkotaan (K) yang disesuaikan dengan keadaan dan kategori yang ada.
9. Satuan Lingkungan Setempat (SLS) adalah suatu lingkungan setempat di bawah nagari. Istilah SLS biasanya berbeda antar daerah, seperti: dusun, lingkungan, dan jorong ataupun lorong. Batas SLS adalah berupa batas

*iginis and customs that are recognized by the national government system and located in the district.*

6. *Particularly in West Sumatera Province, according to the West Sumatra Provincial Regulation No. 9 of 2000 on the Nagari Government that Nagari Governance system is effective in order to create the resilience of Religion and culture. Based on the tradition and social culture of West Sumatera society, Democratic and aspirational as well as in achieving self-reliance, community participation and creativity, which has been marginalized and ignored.*
7. *Nagari is a unitary customary law community in the province of West Sumatra province consisting of a set of several tribes that have a certain area boundaries, have their own wealth, have the right to regulate and take care of their own household and have the leadership of his government.*
8. *Nagari type is a nagari classification divided into rural areas (D) and urban areas (K) adapted to existing circumstances and categories*
9. *The Local Environmental Unit (SLS) is a local neighborhood under the nagari. The term SLS usually differs across regions, such as: hamlet, neighborhood, and jorong or aisle. Limit SLS is a natural or artificial boundary, but there is*

alam maupun buatan, tetapi ada juga yang berupa dinding, rumah atau tanah kosong.

*also a wall, house or vacant land.*

10. Dusun/Lingkungan/Jorong/Lorong adalah bagian wilayah dalam suatu nagari yang merupakan lingkungan kerja pelaksana pemerintah nagari yang dibentuk berdasarkan Peraturan Pemerintah Nomor 5 Tahun 1981 tentang pembentukan dusun dalam desa dan lingkungan dalam kelurahan. Syarat-syarat pembentukannya harus memperhatikan faktor jumlah penduduk, luas wilayah, letak, prasarana, dan sarana serta kondisi kemampuan ekonomi masyarakat.
  11. Curah hujan adalah jumlah air yang jatuh di permukaan tanah datar selama periode tertentu yang diukur dengan satuan tinggi (mm) di atas permukaan horizontal.
  12. Terdapat beberapa jenis perambatan sambaran petir Cloud to Ground (CG), umumnya terdapat 4 kategori, yaitu sambaran ke bawah bermuatan negatif, sambaran ke atas bermuatan negatif, sambaran ke bawah bermuatan positif, dan sambaran ke atas bermuatan positif. Petir CG negatif (-) lebih umum daripada CG positif (+), karena awan biasanya bermuatan negatif dibagian dasar awan dekat dengan permukaan tanah, dan muatan positif berada dibagian atas.
10. *Dusun / Lingkungan / Jorong / Lorong is part of the territory within a nagari which is the working environment of the nagari government executor established based on Government Regulation No. 5/1981 on the formation of hamlets within the village and neighborhood in the kelurahan. The terms of its formation should consider the factors of population, area, location, infrastructure, and facilities and conditions of economic capacity of the community.*
  11. *Rainfall is the amount of water that falls on the surface of the flat ground for a certain period measured by unit height (mm) above the horizontal surface here are several types of Cloud to Ground (CG) lightning propagation in general,*
  12. *there are 4 categories: negatively charged downstairs, negative negatively charged, positively charged downstrokes, and positively charged upward strokes. The negative CG (-) lightning is more common than positive CG (+), since clouds are usually negatively charged in the cloud bottom near the ground, and the positive charge is at the top.*



Kabupaten Tanah Datar adalah salah satu kabupaten di Provinsi Sumatera Barat yang dikenal sebagai "Luhak Nan Tuo" terletak pada 00° 17' LS – 00° 39' LS 100° 19' BT – 100° 51' BT.

Kabupaten Tanah Datar mempunyai luas wilayah 1.336 km<sup>2</sup>, terdiri dari 14 Kecamatan dan 75 Nagari (setingkat kelurahan di wilayah kota). Dilihat dari luas wilayah, kecamatan dengan luas wilayah terkecil adalah Kecamatan Tanjung Baru dengan luas 43,14 km<sup>2</sup>. Sedangkan kecamatan dengan wilayah paling luas adalah Kecamatan Lintau Buo Utara, yakni 204,31 km<sup>2</sup>, kemudian diikuti Kecamatan X Koto yang luasnya 152,02 km<sup>2</sup>.

Secara geografi wilayah Kabupaten Tanah Datar berada di sekitar kaki Gunung Merapi, Gunung Singgalang, dan Gunung Sago, serta diperkaya pula dengan 5 sungai. Danau Singkarak yang cukup luas sebagian diantaranya merupakan wilayah Kabupaten Tanah Datar yakni terletak di Kecamatan Batipuh Selatan dan Rambatan.

Diantara seluruh kecamatan yang ada, tiga kecamatan terletak pada ketinggian antara 700 s.d. 1.000 m di atas permukaan laut, yaitu Kecamatan X Koto, Salimpaung, dan Tanjung Baru. Sementara itu empat Kecamatan lainnya, yaitu Kecamatan Lima Kaum, Tanjung Emas, Padang Ganting, dan Sungai Tarab terletak pada ketinggian 450 s.d. 550 m dari permukaan laut Sedangkan 7 Kecamatan lagi terletak

*Tanah Datar Regency, also known as Luhak Nan Tuo, is situated in West Sumatera Province, Indonesia, spanning in latitude from 00 degrees 17 minutes to 00 degrees 19 minutes S, In longitude, it spans from 100 degrees 19 minutes to 100 degrees 51 minutes E.*

*Tanah Datar Regency has an area of 1,336 km<sup>2</sup>, which is divided into 14 districts or subdistrict and 75 nagari or village. Nagari is a local government unit also known as kelurahan in other regions/cities in Indonesia. Tanjung Baru Subdistrict has the smallest area of 43.14 km<sup>2</sup>, whereas Lintau Buo Utara Subdistrict has the largest area of 204.31 km<sup>2</sup>. The second largest area is X Koto Subdistrict (152.02 km<sup>2</sup>).*

*The area of Tanah Datar Regency is surrounded by Mt. Marapi, Mt. Singgalang, and Mt. Sago, and also have 5 rivers. The infamous Singkarak Lake, one of the largest lake in Indonesia which shares its administration to both Tanah Datar Regency and Solok Regency.*

*The geography of Tanah Datar Regency shows that there are three subdistricts located at an elevation between 700 and 1,000 m above sea level (Subdistricts of X Koto, Salimpaung, and Tanjung Baru), four subdistricts located at an elevation between 450 and 550 m above sea level (Subdistrict of Lima Kaum, Tanjung Emas, Padang Ganting, and Sungai Tarab), and the other seven subdistricts located at an elevation be-*

pada ketinggian yang bervariasi, misalnya Kecamatan Lintau Buo yang terletak pada ketinggian antara 200 s.d. 750 m dari permukaan laut.

Ibukota Kabupaten Tanah Datar berada di Batusangkar, uniknya Kota Batusangkar ini berada pada perbatasan tiga kecamatan, yaitu Kecamatan Lima Kaum, Kecamatan Tanjung Emas, dan Kecamatan Sungai Tarab. Sedangkan pusat pemerintahan berada di Kecamatan Tanjung Emas atau tepatnya di Nagari Pagaruyung.

Kota Batusangkar lebih dikenal sebagai kota budaya, karena di Kabupaten Tanah Datar terdapat banyak peninggalan dan prasasti terutama peninggalan Istana Basa Pagaruyung yang merupakan pusat Kerajaan Minangkabau.

*tween 200 and 750 m above sea level.*

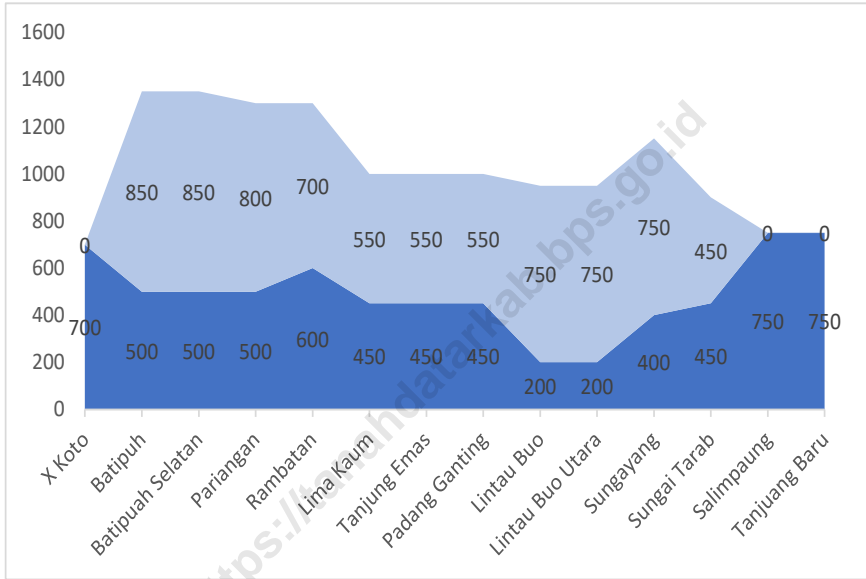
*The capital city of Tanah Datar Regency is Batusangkar, which consists of three subdistrict, i.e. Subdistrict of Lima Kaum, Tanjung Emas, and Sungai Tarab, Nagari Pagaruyung of Tanjung Emas Subdistrict serves as government administrative center of Tanah Datar Regency.*

*Batusangkar is widely known as a cultural city since there are many historic sites and monuments found in the region. The most important one is Istando Basa Pagaruyung that served as the center of The Kingdom of Minangkabau.*



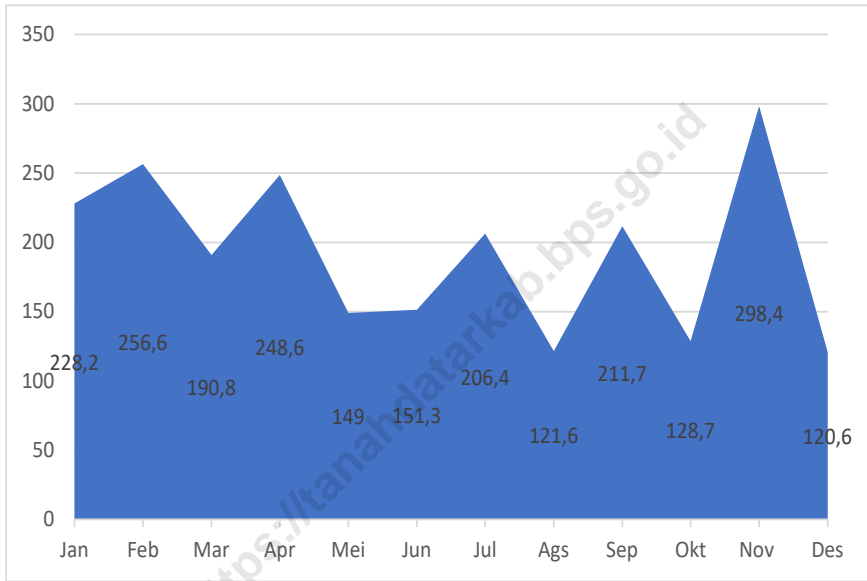
**Gambar**  
Picture

**1.1. Tinggi Wilayah di Atas Permukaan Laut (DPL) Menurut Kecamatan di Kabupaten Tanah Datar, 2020**  
*Height Above Mean Sea Level (AMSL) by Subdistrict in Tanah Datar Regency, 2020*



Sumber/Source: BPS Kabupaten Tanah Datar/BPS-Statistics of Tanah Datar Regency

**Gambar 1.2. Jumlah Curah Hujan (mm3) Menurut Bulan di Kabupaten Tanah Datar, 2020**  
*Picture* Amount of Precipitation and Number of Rainy Days by Month in Tanah Datar Regency, 2020



Sumber/Source: Dinas Pertanian Kabupaten Tanah Datar/Regional Agriculture of Tanah Datar Regency

**1.1 Geografi/Geography**

**Tabel 1.1.1 Kondisi Geografis Umum Kabupaten Tanah Datar, 2020**  
*Table Tanah Datar Regency Geography, 2020*

<b>No</b>	<b>Rincian Details</b>
(1)	(2)
1.	Letak astronomis <i>Astronomical position</i> 00° 17' LS – 00° 39' LS 100° 19' BT – 100° 51' BT
2.	Batas-batas Daerah/Borders
3.	-Sebelah Utara / <i>North</i> -Sebelah Selatan / <i>South</i> -Sebelah Barat / <i>West</i> -Sebelah Timur / <i>East</i> Kabupaten Agam dan 50 Kota Kabupaten Solok Kabupaten Padang Pariaman Kota Sawahlunto & Kab. Sijunjung
4.	Ketinggian dari Permukaan Laut <i>Elevation</i> 200 – 1 000 mdpl
5.	Luas Daerah / <i>Area</i> 1 336,00 Km <sup>2</sup>
6.	Rata-rata Hari Hujan <i>Average Number of Days of Rain</i> 14,89 Hari/Bulan
7.	Rata-Rata Curah Hujan <i>Average Rainfall</i> 192,66 mm <sup>3</sup> /Bulan
8.	Jumlah Gunung <i>Number of Mountains</i> 3
9.	Jumlah Sungai <i>Number of Rivers</i> 5
10.	Jumlah Danau <i>Number of Lakes</i> 1
11.	Panjang Jalan Nasional <i>National Roads</i> <b>39,1 Km</b>
12.	Panjang Jalan Provinsi <i>Provincial Roads</i> <b>155,03 Km</b>
13.	Panjang Jalan Kabupaten <i>District Roads</i> <b>1503,22 Km</b>

Sumber/Source: BPS Kabupaten Tanah Datar/BPS-Statistics of Tanah Datar Regency

**Tabel 1.1.2 Letak Astronomis Kecamatan-Kecamatan di Kabupaten Tanah Datar, 2020**

*Astronomical Position of each Subdistrict, 2020*

	<b>Kecamatan Subdistrict</b>	<b>Bujur Timur East Longitude</b>	<b>Lintang Selatan South Latitude</b>
	(1)	(2)	(3)
1.	X Koto	100° 18' 39" - 100° 26' 59"	0° 23' 38" - 0° 33' 54"
2.	Batipuh	100° 22' 32" - 100° 30' 00"	0° 23' 38" - 0° 34' 25"
3.	Batipuah Selatan	100° 22' 36" - 100° 31' 44"	0° 29' 38" - 0° 35' 30"
4.	Pariangan	100° 28' 00" - 100° 41' 35"	0° 23' 35" - 0° 30' 40"
5.	Rambatan	100° 30' 52" - 100° 37' 20"	0° 28' 16" - 0° 38' 25"
6.	Lima Kaum	100° 28' 19" - 100° 37' 24"	0° 26' 42" - 0° 31' 01"
7.	Tanjung Emas	100° 35' 43" - 100° 44' 02"	0° 26' 49" - 0° 33' 31"
8.	Padang Ganting	100° 37' 49" - 100° 47' 00"	0° 28' 23" - 0° 34' 29"
9.	Lintau Buo	100° 43' 42" - 100° 50' 24"	0° 26' 13" - 0° 33' 59"
10.	Lintau Buo Utara	100° 38' 54" - 100° 50' 56"	0° 20' 21" - 0° 28' 07"
11.	Sungayang	100° 34' 41" - 100° 40' 31"	0° 21' 16" - 0° 26' 24"
12.	Sungai Tarab	100° 28' 26" - 100° 36' 03"	0° 22' 08" - 0° 27' 18"
13.	Salimpaung	100° 28' 52" - 100° 36' 09"	0° 19' 00" - 0° 25' 12"
14.	Tanjung Baru	100° 28' 52" - 100° 35' 17"	0° 17' 35" - 0° 21' 51"

Sumber/Source: BPS Kabupaten Tanah Datar/BPS-Statistics of Tanah Datar Regency

**Tabel 1.1.3 Batas-Batas Wilayah Menurut Kecamatan, 2020**  
*Table District borders by Subdistrict, 2020*

Kecamatan Subdistric	Sebelah			
	Utara/North	Selatan/South	Timur/East	Barat/West
(1)	(2)	(3)	(4)	(5)
1. X Koto	Kab. Agam	Kota Padang Panjang	Batipuh	Kab. Padang Pariaman
2. Batipuh	Kab. Agam	Batipuah Selatan	Pariangan	X Koto
3. Batipuah Selatan	Batipuh	Kab. Solok	Rambatan	Kab. Padang Pariaman
4. Pariangan	Sungai Tarab	Rambatan	Lima Kaum	Batipuh
5. Rambatan	Pariangan	Kab. Solok	Tanjung Emas	Batipuh
6. Lima Kaum	Sungai Tarab	Rambatan	Tanjung Emas	Pariangan
7. Tanjung Emas	Sungayang	Padang Ganting	Lintau Buo	Lima Kaum
8. Padang Ganting	Tanjung Emas	Sawahlunto	Lintau Buo	Rambatan
9. Lintau Buo	L. Buo Utara	Sawahlunto	Sijunjung	Padang Ganting
10. Lintau Buo Utara	Kab. 50 Kota	Lintau Buo	Sijunjung	Sungayang, Tj Emas
11. Sungayang	Kab. 50 Kota	Tanjung Emas	L. Buo Utara	Salimpaung
12. Sungai Tarab	Salimpaung	Lima Kaum	Sungayang	Pariangan, Kab. Agam
13. Salimpaung	Tanjuang Baru	Sungai Tarab	Sungayang	Kab. Agam
14. Tanjuang Baru	Kab. Agam	Salimpaung	Kab. 50 Kota	Kab. Agam

Sumber/Source: BPS Kabupaten Tanah Datar/BPS-Statistics of Tanah Datar Regency



**Tabel 1.1.4 Luas Wilayah Menurut Kecamatan di Kabupaten Tanah Datar, 2020**  
*Table Total Area by Subdistrict in Tanah Datar Regency, 2020*

	<b>Kecamatan</b> <i>Subdistrict</i>	<b>Luas (km<sup>2</sup>)</b> <i>Total Area (square,km)</i>	<b>Persentase</b> <i>Percentage</i>
	(1)	(2)	(3)
1.	X Koto	152,02	11,38
2.	Batipuh	144,26	10,80
3.	Batipuah Selatan	82,73	6,19
4.	Pariangan	76,43	5,72
5.	Rambatan	129,15	9,67
6.	Lima Kaum	50,00	3,74
7.	Tanjung Emas	112,05	8,39
8.	Padang Ganting	83,05	6,25
9.	Lintau Buo	60,22	4,51
10.	Lintau Buo Utara	204,31	15,29
11.	Sungayang	65,45	4,90
12.	Sungai Tarab	71,85	5,38
13.	Salimpaung	60,88	4,56
14.	Tanjuang Baru	43,14	3,23
	<b>Total</b>	<b>1 336,00</b>	<b>100,00</b>

Sumber/Source: BPS Kabupaten Tanah Datar/BPS-Statistics of Tanah Datar Regency

**Tabel 1.1.5** Tinggi Wilayah di Atas Permukaan Laut (DPL) Menurut Kecamatan di Kabupaten Tanah Datar, 2020  
*Height Above Mean Sea Level (AMSL) by Subdistrict in Tanah Datar Regency, 2020*

	Kecamatan Subdistrict	Ketinggian / Elevation (meter)	
		Terendah / Lowest	Tertinggi / Highest
	(1)	(2)	(3)
1.	X Koto	700	1 000
2.	Batipuh	500	850
3.	Batipuah Selatan	500	850
4.	Pariangan	500	800
5.	Rambatan	600	700
6.	Lima Kaum	450	550
7.	Tanjung Emas	450	550
8.	Padang Ganting	450	550
9.	Lintau Buo	200	750
10.	Lintau Buo Utara	200	750
11.	Sungayang	400	750
12.	Sungai Tarab	450	450
13.	Salimpaung	750	1 000
14.	Tanjung Baru	750	1 000

Sumber/Source: BPS Kabupaten Tanah Datar/BPS-Statistics of Tanah Datar Regency

**Tabel 1.1.6** Jarak dari Ibukota Kecamatan ke Ibukota Kabupaten di Kabupaten Tanah Datar, 2020

*Distance between Subdistrict Capital and Regency Capital in Tanah Datar Regency, 2020*

	Kecamatan Subdistrict	Ibukota Kecamatan Capital of Subdistrict	Jarak ke Ibukota Kabupaten (km) Distance to Regency Capital (km)
	(1)	(2)	(3)
1.	X Koto	Pasa Rabaa	35
2.	Batipuh	Kubu Karambia	20
3.	Batipuah Selatan	Sumpur	28
4.	Pariangan	Simabur	10
5.	Rambatan	Rambatan	5
6.	Lima Kaum	Limo Kaum	3
7.	Tanjung Emas	Saruaso	10
8.	Padang Ganting	Padang Ganting	20
9.	Lintau Buo	Buo	35
10.	Lintau Buo Utara	Balai Tengah	27
11.	Sungayang	Sungayang	12
12.	Sungai Tarab	Sungai Tarab	5
13.	Salimpaung	Tabek Patah	16
14.	Tanjuang Baru	Tanjuang Alam	20

Sumber/Source: BPS Kabupaten Tanah Datar/BPS-Statistics of Tanah Datar Regency

**Tabel 1.1.7** Jarak Antara Kota Batusangkar dengan Beberapa Kota Lain, 2020  
*Table Distance from Batusangkar to Various Cities in West Sumatera Province, 2020*

	<b>Tujuan</b> <i>Destination</i>	<b>Melalui</b> <i>Via</i>	<b>Jarak</b> <i>Distance</i> (km)
	(1)	(2)	(3)
1.	Painan	Padang	179
2.	Padang	Padang Panjang – Lubuk Alung	102
3.	Pariaman	Padang Panjang – Lubuk Alung	88
4.	Lubuk Alung	Padang Panjang	67
5.	Padang Panjang	Kubu Karambia	30
6.	Bukittinggi	Padang Panjang	47
7.	Bukittinggi	Baso	41
8.	Payakumbuh	Piladang	36
9.	Solok	Ombilin	54
10.	Muaro Labuh	Ombilin	170
11.	Sawahlunto	Padang Ganting – Talawi	38
12.	Muaro Sijunjung	Setangkai	72
13.	Lubuk Sikaping	Kubu Karambia – Padang Panjang	126
14.	Tiku	Kubu Karambia – Padang Panjang	125
15.	Simpang IV	Kubu Karambia – Padang Panjang	210
16.	Sitiung	Setangkai – Muaro	169
17.	Air Bangis	Simpang IV	329

Sumber/Source: BPS Kabupaten Tanah Datar/BPS-Statistics of Tanah Datar Regency

## 1.2 Iklim/Climate

**Table 1.2.1 Rata-Rata Curah Hujan dan Hari Hujan Menurut Bulan di Kabupaten Tanah Datar, 2020**  
*Average of Precipitation and Rainy Days by Month in Tanah Datar Regency, 2020*

Bulan/Month	Curah Hujan Precipitation (mm3)	Hari Hujan Rainy Days
(1)	(2)	(3)
Januari/January	228,2	16,16
Februari/February	256,6	15,3
Maret/March	190,8	13,2
April/April	248,6	17,2
Mei/May	149,0	14,0
Juni/June	151,3	12,2
Juli/July	206,4	16,3
Agustus/August	121,6	12,6
September/September	211,7	16,0
Oktober/October	128,7	15,8
November/November	298,4	18,4
Desember/December	120,6	11,5

Sumber/Source: Dinas Pertanian Kabupaten Tanah Datar/Regional Agriculture of Tanah Datar Regency

**Tabel 1.2.2** Banyaknya Gempa Bumi Setiap Bulan di Provinsi Sumatera Barat, 2020  
*Table* *Number of earthquake recorded by month in Sumatera Barat Province, 2020*

Bulan/Month	Jumlah Gempa Number of earthquake	Gempa dirasakan The quake was felt
(1)	(2)	(3)
Januari/January	26	1
Februari/February	23	3
Maret/March	40	4
April/April	44	-
Mei/May	32	2
Juni/June	33	3
Juli/July	24	-
Agustus/August	20	1
September/September	43	2
Oktober/October	54	9
November/November	40	6
Desember/December	24	1

Sumber/Source: BMKG, Stasiun Geofisika Padang Panjang/BMKG, Padang Panjang Geophysics Station

**Tabel 1.2.3 Banyaknya Sambaran Petir Setiap Bulan di Kabupaten Tanah Datar, 2020**  
*Number of clap recorded by month in Tanah Datar Regency, 2020*

Bulan/Month	Jumlah Sambaran Petir Number of clap recorded	
	CG+	CG-
(1)	(2)	(3)
Januari/January	85 722	138 706
Februari/February	45 155	73 279
Maret/March	189 944	237 289
April/April	357 932	521 836
Mei/May	72 226	119 263
Juni/June	53 076	85 118
Juli/July	130 828	206 651
Agustus/August	83 928	112 275
September/September	56 933	97 284
Oktober/October	26 027	44 902
November/November	48 176	94 359
Desember/December	2 344	5 963

Sumber/Source: BMKG, Stasiun Geofisika Padang Panjang/BMKG, Padang Panjang Geophysics Station

**Tabel 1.2.4** Frekuensi Bencana Alam yang Terjadi Menurut Jenis Bencana Alam di Kabupaten Tanah Datar, 2020  
*Natural Disaster Occurences by Category and Subdistrict, 2020*

	Kecamatan Subdistrict	Banjir Flooding	Tanah Longsor Landslide	Angin Wind	Lainnya Others
	(1)	(2)	(3)	(4)	(5)
1.	X Koto	-	2	-	4
2.	Batipuh	-	1	-	7
3.	Batipuah Selatan	2	1	-	1
4.	Pariangan	-	-	-	3
5.	Rambatan	-	-	-	3
6.	Lima Kaum	-	1	-	12
7.	Tanjung Emas	-	5	-	8
8.	Padang Ganting	-	-	-	-
9.	Lintau Buo	-	-	-	3
10.	Lintau Buo Utara	-	1	3	4
11.	Sungayang	-	-	-	3
12.	Sungai Tarab	-	-	1	3
13.	Salimpaung	-	1	1	1
14.	Tanjung Baru	1	1	-	2
		3	13	5	54

Sumber/Source: Badan Penanggulangan Bencana Daerah Kabupaten Tanah Datar/Disaster Relief Agency of Tanah Datar Regency



**Tabel 1.2.5** Nilai Kerugian Bencana Alam yang Terjadi Menurut Jenis Bencana Alam di Kabupaten Tanah Datar, 2020 (rupiah)  
*Natural Disaster Occurences and Economic loss by Subdistrict, 2020 (rupiah)*

Kecamatan Subdistrict	Banjir Flooding	Tanah Longsor Landslide	Angin Wind	Lainnya Others
(1)	(2)	(3)	(4)	(5)
1. X Koto	-	-	-	-
2. Batipuh	-	-	-	-
3. Batipuh Selatan	150 000 000,00	50 000 000,00	13 000 000,00	-
4. Pariangan	-	-	3 000 000,00	5 000 000,00
5. Rambatan	-	-	-	5 000 000,00
6. Lima Kaum	-	-	11 000 000,00	10 000 000,00
7. Tanjung Emas	-	6 000 000,00	3 000 000,00	3 000 000,00
8. Padang Ganting	-	-	-	-
9. Lintau Buo	-	-	3 000 000,00	-
10. Lintau Buo Utara	-	3 000 000,00	11 000 000,00	-
11. Sungayang	-	-	-	-
12. Sungai Tarab	-	-	66 000 000,00	-
13. Salimpaung	-	-	-	-
14. Tanjung Baru	5 000 000,00	-	-	-

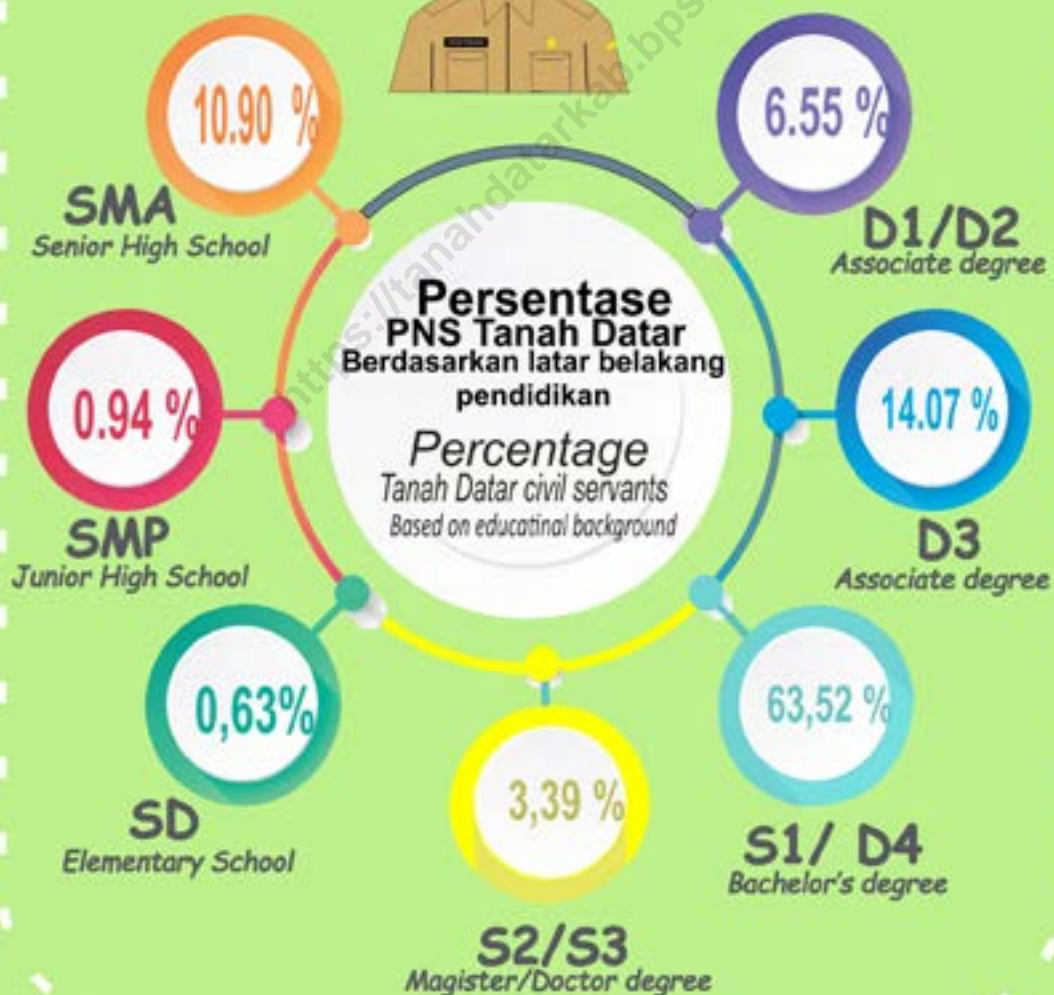
Sumber/Source: Badan Penanggulangan Bencana Daerah Kabupaten Tanah Datar/Disaster Relief Agency of Tanah Datar Regency

**Tabel 1.2.6** Frekuensi dan Nilai Kerugian Kebakaran yang Terjadi di Kabupaten Tanah Datar, 2020  
*Economic Losses Due to Natural Disaster by Category and Subdistrict, 2020*

	<i>Kecamatan Subdistrict</i>	<i>Frekuensi Occurences</i>	<i>Nilai Kerugian Economic Loss (rupiah)</i>
	(1)	(2)	(3)
1.	X Koto	6	1 025 000 000
2.	Batipuh	5	860 000 000
3.	Batipuah Selatan	3	500 500 000
4.	Pariangan	1	10 000 000
5.	Rambatan	2	315 000 000
6.	Lima Kaum	14	3 521 000 000
7.	Tanjung Emas	11	615 000 000
8.	Padang Ganting	2	150 000 000
9.	Lintau Buo	5	350 000 000
10.	Lintau Buo Utara	5	1 230 000 000
11.	Sungayang	1	10 000 000
12.	Sungai Tarab	4	702 000 000
13.	Salimpaung	7	806 350 000
14.	Tanjung Baru	1	5 000 000

Sumber/Source: Satuan Polisi Pamong Praja dan Pemadam Kebakaran Kab. Tanah Datar/Civil police service and fire fighters of Tanah Datar Regency







**PENJELASAN TEKNIS**

1. Anggota Dewan Perwakilan Rakyat Daerah (DPRD) dipilih melalui pemilihan umum (pemilu) dan dilantik dalam masa jabatan lima tahun,
2. Susunan pemerintahan Kabupaten Tanah Datar terdiri dari Bupati, Wakil Bupati, Sekretaris Daerah, Dinas, Badan, Kantor, dan Kecamatan.
3. Struktur Organisasi Pemerintahan Daerah Kabupaten Tanah Datar mengalami perubahan di awal tahun 2017.
4. Dinas di Kabupaten Tanah Datar terdiri dari Dinas Pendidikan dan Kebudayaan, Dinas Kesehatan, Dinas Kependudukan dan Pencatatan Sipil, Dinas Sosial, Pemberdayaan Perempuan, dan Perlindungan Anak, Dinas Pekerjaan Umum, Penataan Umum, dan Pertanahan, Dinas Koperasi Usaha Kecil dan Menengah, Perindustrian dan Perdagangan, Dinas Pangan dan Perikanan, Dinas Pertanian, Dinas Pariwisata Pemuda dan Olahraga, Dinas Perhubungan, Dinas Perpustakaan dan Kearsipan, Dinas Penanaman Modal, Pelayanan Terpadu Satu Pintu dan Tenaga Kerja, Dinas Perumahan Rakyat, Kawasan Pemukiman dan Pengawasan Hidup, dan Dinas Komunikasi dan Informatika.
5. Badan di Kabupaten Tanah Datar terdiri dari Badan Kepegawaian dan Pengembangan Sumber Daya

**PENJELASAN TEKNIS**

1. *Regional House of Representatives (DPRD) members are elected through a general election and appointed for a five-years membership*
2. *The government structure of Tanah Datar Regency consists of Bupati, vice Regent, Regional Secretary, Service, Board office and subdistrict.*
3. *Government Structure in Tanah Datar Regency has been changes in 2017.*
4. *Service of Tanah Datar Regency consist of Office of Education and Culture, Office of Health, Office of Population and Civil Registration, Office of Social, Women Empowerment, and Child Protection, Public Works Service, Industry and Commerce, Food and Fishery Service, Agriculture Service, Tourism, youth , and Sport Service, Transportation Services, Library and Archives Service, Investment Service, One Gate Service and Labor, Public Housing Services, Communication and Information Service*
5. *A board of Tanah Datar Regency consist of Human Resources Development Board, Regoional Financial Board,*

## Government

---

Manusia, Badan Keuangan Daerah, Badan Penanggulangan Bencana Daerah, dan Badan Perencanaan, Penelitian, dan Pengembangan Daerah.

6. Susunan Kantor di Pemerintahan Daerah terdiri dari Rumah Sakit Umum Daerah M. Ali Hanafiah Batusangkar, Kantor Kesatuan Bangsa dan Politik, serta Satuan Polisi Pamong Praja dan Pemadam Kebakaran.

7. Kantor Kecamatan terdiri dari Kecamatan Sepuluh Koto, Kecamatan Batipuh, Kecamatan Batipuh Selatan, Kecamatan Pariangan, Kecamatan Rambatan, Kecamatan Lima Kaum, Kecamatan Tanjung Emas, Kecamatan Padang Ganting, Kecamatan Lintau Buo, Kecamatan Lintau Buo Utara, Kecamatan Sungayang, Kecamatan Sungai Tarab, Kecamatan Salimpaung, Kec. Tanjung Baru

*Regional Disaster and Management Board, and Regional Planning and Development Board.*

6. *Office in Tanah Datar Regency consist of Regional Public Hospital M. Ali Hanafiah, Office of National unity and Politics, and Civil Police and Fire Fighter.*

7. *Subdistrict in Tanah Datar Regency consist of Sepuluh Koto Subdistrict, Batipuh Subdistrict, Batipuh Selatan Subdistrict, Pariangan Subdistrict, Rambatan Subdistrict, Lima Kaum Subdistrict, Tanjung Emas Subdistrict, Padang Ganting Subdistrict, Lintau Buo Subdistrict, Sungayang Subdistrict, Sungai Tarab Subdistrict, Salimpaung Subdistrict, Tanjung Baru Subdistrict.*

## ULASAN

## DESCRIPTION

Dengan semakin mantapnya diberlakukannya Undang-undang Otonomi Daerah di seluruh Indonesia, khususnya untuk Sumatera Barat, pemerintahan di tingkat Nagari sebagai penyelenggara pemerintahan terendah sudah berjalan dengan baik. Sampai akhir tahun 2020 Kabupaten Tanah Datar masih terdiri dari 75 nagari dan 395 jorong.

Periode 2021-2026 Kabupaten Tanah Datar dipimpin oleh Eka Putra, S.E bersama dengan Richi Aprian, SH.MH berdasarkan hasil pemilihan umum kepala daerah tahun 2020.

Pemerintahan nagari merupakan satuan pemerintahan setingkat dengan kelurahan. Nagari ini hanya terdapat pada kabupaten-kabupaten di Provinsi Sumatera Barat. Model pemerintahan ini berlaku sejak dikeluarkannya Perda Tk. I No. 17 Tahun 2001. Pemerintahan di tingkat nagari merupakan pemerintahan di bawah kecamatan yang dipimpin oleh seorang wali nagari yang dipilih langsung oleh masyarakat, adapun pemerintahan di bawah nagari adalah jorong yang dipimpin oleh seorang wali jorong.

Dilihat dari potensi Pegawai Negeri Sipil (PNS) Menurut Satuan Kerja Perangkat Daerah (SKPD) di Kabupaten Tanah Datar, pada tahun 2020 tercatat ada sebanyak 5.365 orang. Dari jumlah tersebut, komposisi PNS berjenis kelamin laki-laki berjumlah 1.618 orang dan dan yang berjenis kelamin

*The enforcement of Local Government law has resulted in a better governance practies. It also gives room to local government to implement its distictie practies. Until last 2020 in Tanah Datar Regency consist of 75 nagari and 395 jorong.*

*In 2021-2026 Tanah Datar Regency led by Eka putra, S.E together with Richi Aprian, SH.MH based on election result of regional heads in 2020.*

*In West Sumatera Province for example, the present Nagari Government administration, also known as Kelurahan in other region (village), characterizes the implementation of the abovementioned law. Such modelof government adminstration has been in effect since the implementatin of Perda Tk. I No 17/2001. According to the said Perda, village is a level of government administration under Kecamatan or subdistrict administration, headed by a Wali Nagari or head of village selected through local election. The lowest level of government administration is Jorong which is headed by Wali Jorong or head of jorong.*

*In 2020, the number of civil servants (commonly known as PNS) of all Satuan Kerja Perangkat Daerah or SKPD (Local Government Unit of Work) is 5,365, which consists of 1,618 male and 3,747 female personnels.*



perempuan berjumlah 3.747 orang

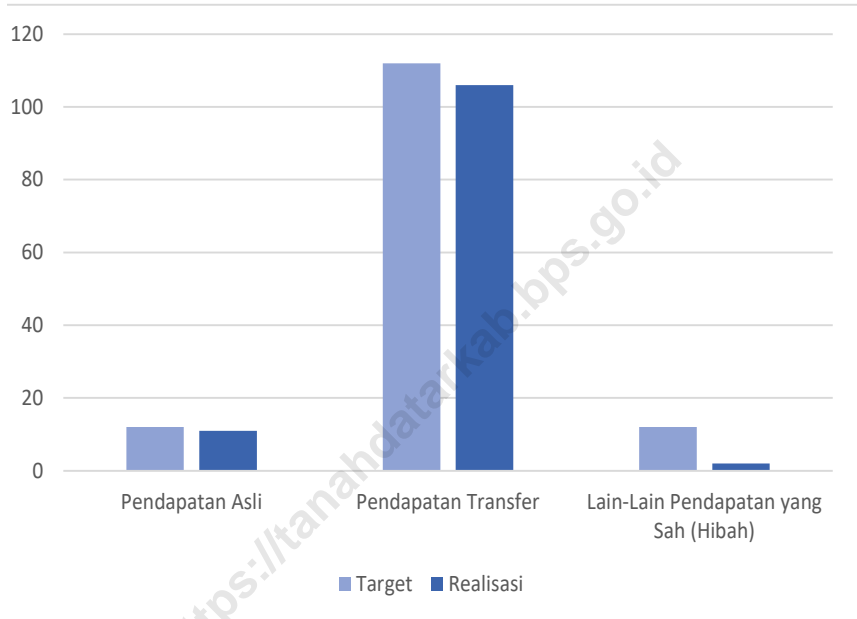
PNS menurut OPD dilihat dari jenjang pendidikan yang ditamatkan, PNS di Kabupaten Tanah Datar didominasi oleh lulusan Tingkat Sarjana. Sebanyak 3.406 S1/D.IV atau 63,4 persen diikuti PNS tamatan DIII sebanyak 755 atau sebesar 14,07 persen, tamatan DI/DII sebanyak 352 orang atau 6,55 persen, tamatan SMA/ sederajat sebanyak 585 orang atau 10,90 persen, sedangkan PNS tamatan SD dan SLTP masing-masing hanya sebanyak 34 dan 51 orang.

Selain PNSD (Pegawai Sipil Negeri Daerah) di Kabupaten Tanah Datar juga terdapat instansi vertikal yang terdiri dari 10 instansi, instansi vertikal ini di dominasi oleh Kementerian Agama sebanyak 924 atau sebesar 78,97 persen.

*Based on educational background, 3,406 personnels (63.4%) hold D-IV diploma or S-1 level (undergraduate), 755 personnels (14.07%) 352 personnels (6.56%) hold D-I/D-II diploma, 585 personnels (10.90%) are senior high school graduate, 34 personnels are junior high school graduate, and 51 personnels are elementary school graduate.*

*In addition to PNSD (Regional Civil Servant) in Tanah Datar There are also vertical institutions consisting of 10 agencies, these vertical institutions dominated by the Ministry of Religious Affairs as much as 924 or by (78.97%).*

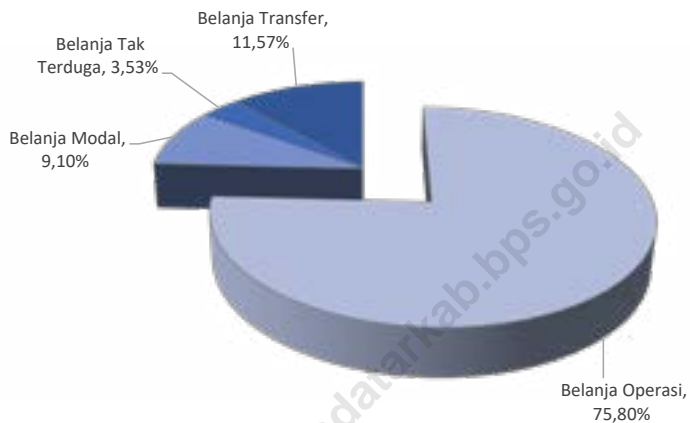
**Gambar 2.1.** Target dan Realisasi pendapatan Daerah di Kabupaten Tanah Datar, 2020 (ribu rupiah)  
*Government Revenues, Target and Realization in Tanah Datar Regency, 2020 (thousand rupiahs)*



Sumber/Source: Badan Keuangan Daerah Kab. Tanah Datar/Office of Regional Financial of Tanah Datar Regency

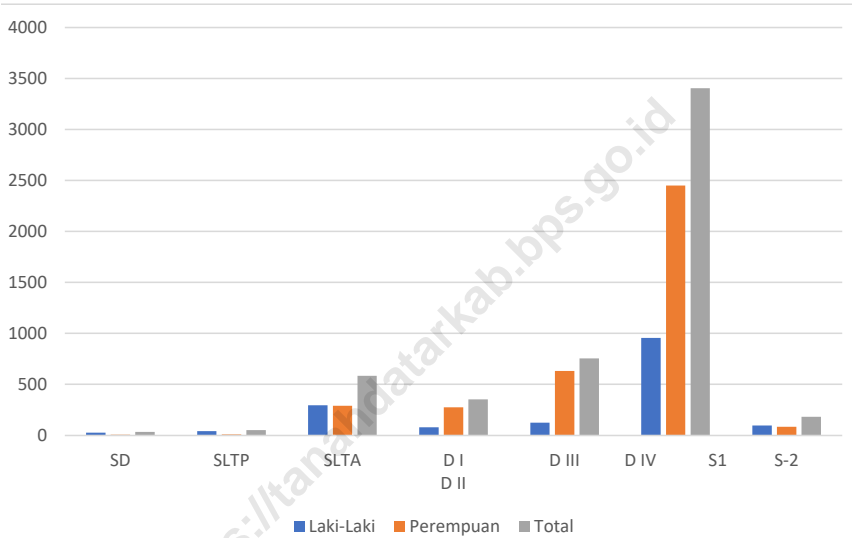
## Local Finance and Price

**Gambar 2.2.** Realisasi Belanja Daerah di Kabupaten Tanah Datar, 2020  
*Pictures Government Expenditure Realization in Tanah Datar Regency, 2020*



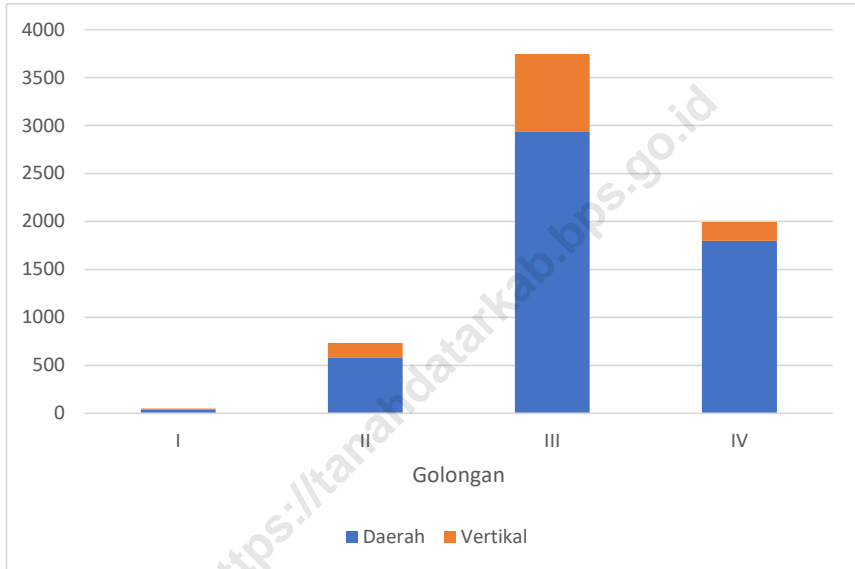
Sumber/Source: Badan Keuangan Daerah Kab. Tanah Datar/Office of Regional Financial of Tanah Datar Regency

**Gambar 2.3.** Jumlah Pegawai Negeri Sipil Kabupaten Tanah Datar Menurut Tingkat Pendidikan yang Ditamatkan dan Jenis Kelamin, 2020  
*Pictures* **Number of Civil Servant Tanah Datar Regency by Educational Attainment and Gender, 2020**



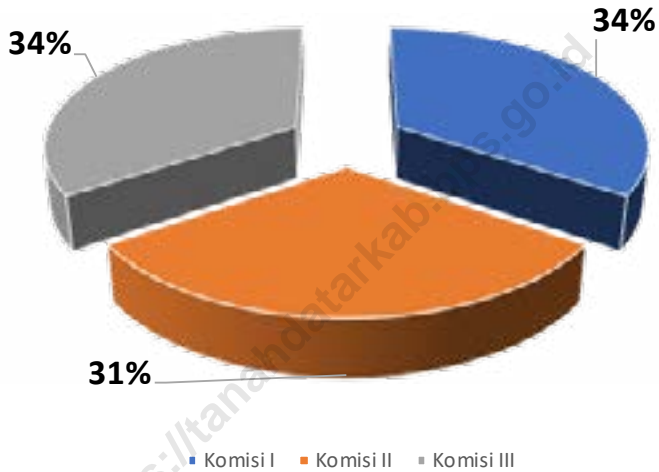
Sumber/Source: Badan Kepegawaian dan Pengembangan Sumber Daya Manusia Kab. Tanah Datar/*Employment agencies and human resources of Tanah Datar Regency*

**Gambar** 2.4. Jumlah Pegawai Negeri Sipil Daerah dan Vertikal menurut Golongan, 2020  
*Pictures* Number of Regional and Vertical Civil Servants by Group, 2020



Sumber/Source: BPS-Kompilasi DDA/BPS-Compilation of DDA

**Gambar 2.5.** Jumlah Anggota Komisi Hasil Pemilu menurut Komisi, 2019-2024  
*Pictures*  
*Number of Members of the Election Result by Commission, 2019-2024*



Sumber/Source: Sekretariat DPRD Kabupaten Tanah Datar/Regional Council of Tanah Datar Regency Secretary Office



## 2.1 Wilayah Administratif/Administrative Area

**Tabel 2.1.1** Jumlah Nagari dan Jorong Menurut Kecamatan di Kabupaten Tanah Datar, 2020  
*Number of Villages and Jorong by Subdistrict in Tanah Datar Regency, 2020*

	Kecamatan Subdistrict	Nagari Jorong	Jorong
	(1)	(2)	(3)
1.	X Koto	9	41
2.	Batipuh	8	49
3.	Batipuah Selatan	4	17
4.	Pariangan	6	21
5.	Rambatan	5	33
6.	Lima Kaum	5	33
7.	Tanjung Emas	4	19
8.	Padang Ganting	2	7
9.	Lintau Buo	4	22
10.	Lintau Buo Utara	5	63
11.	Sungayang	5	14
12.	Sungai Tarab	10	32
13.	Salimpaung	6	27
14.	Tanjuang Baru	2	17
	<b>Tanah Datar</b>	<b>75</b>	<b>395</b>

Sumber/Source: BPS Kabupaten Tanah Datar/BPS-Statistics of Tanah Datar Regency



**Tabel 2.1.2 Nama-Nama Bupati Tanah Datar dan Masa Baktinya**  
*Table Tanah Datar Regency Heads and Terms in Office*

	<b>Nama Name</b>	<b>Masa Bakti Terms in Office</b>
	(1)	(2)
1.	Drs. Sidi Bakarudin, SH	1945 – 1950
2.	Ibrahim Dt. Pamuncak	1951 – 1959
3.	Soetoro	1959 – 1961
4.	Mahyudin Algamar	1961 – 1974
5.	Sulaiman Zulhudi	1974 – 1980
6.	H. Mohammad Nalis	1980 – 1985
7.	Ikasuma Hamid	1985 – 1995
8.	Masdar Saisa	1995 – 2000
9.	Masriadi Martunus	2000 – 2005
10.	M. Shadiq Pasadigoe	2005 – 2015
11.	Drs. H. Irdinansyah Tarmizi	2015 – 2020
12.	Zuldafri Darma	2021 – 2021
13.	Eka Putra, S.E	2021 – 2026

Sumber/Source: Bagian Pemerintahan, Hukum dan Politik Setda Kabupaten Tanah Datar/Governmence, Law and Politics Section of Tanah Datar Regency Secretary Office

## 2.2 Sumber Daya Manusia/Human Resources

**Tabel 2.2.1** Jumlah Pegawai Negeri Sipil Daerah Menurut Jabatan dan Jenis Kelamin, 2020  
*Number of Civil Servants by Occupation and Gender, 2020*

Jabatan Occupation	2020		Jumlah Total
	Laki-Laki Male	Perempuan Female	
(1)	(2)	(3)	(4)
Fungsional Tertentu <i>Specific Functional</i>	710	2 900	3 610
Fungsional Umum/Staf <i>General Functional</i>	582	616	1 198
Struktural/ <i>Structural</i>	326	231	557
Eselon V/ <i>5th Echelon</i>	-	-	-
Eselon IV/ <i>4th Echelon</i>	201	194	395
Eselon III/ <i>3th Echelon</i>	99	34	133
Eselon II/ <i>2th Echelon</i>	26	3	29
Eselon I/ <i>1th Echelon</i>	-	-	-
<b>Jumlah/Total</b>	<b>1 618</b>	<b>3 747</b>	<b>5 365</b>

Sumber/Source: Badan Kepegawaian dan Pengembangan Sumber Daya Manusia Kab. Tanah Datar/*Employment agencies and human resources of Tanah Datar Regency*

## Government

**Tabel 2.2.2** Jumlah Pegawai Negeri Sipil Daerah Menurut Tingkat Pendidikan dan Jenis Kelamin, 2020  
*Number of Civil Servants by Educational Level and Gender, 2020*

Jabatan <i>Occupation</i>	2020		
	Laki-Laki <i>Male</i>	Perempuan <i>Female</i>	Jumlah <i>Total</i>
(1)	(2)	(3)	(4)
Sampai dengan SD <i>Up to Primary School</i>	27	7	34
SLTP/Sederajat <i>General/Vocational Junior High School</i>	42	9	51
SMA/Sederajat <i>General/Vocational Senior High School</i>	295	290	585
Diploma I, II/Akta I, II <i>Diploma I, II/Akta I, II</i>	78	274	352
Diploma III/Akta III/Sarjana Muda <i>Diploma III/Akta III/Bachelor</i>	124	631	755
Tingkat Sarjana/Doktor/Ph.D <i>University Graduates</i>	1 052	2 536	3 588
<b>Jumlah/Total</b>	<b>1 618</b>	<b>3 747</b>	<b>5 365</b>

Sumber/Source: Badan Kepegawaian dan Pengembangan Sumber Daya Manusia Kab. Tanah Datar/*Employment agencies and human resources of Tanah Datar Regency*

**Tabel 2.2.3** Jumlah Pegawai Negeri Sipil Daerah Menurut Tingkat Kepangkatan dan Jenis Kelamin, 2019-2020  
*Number of Civil Servants by Hierarchy and Gender, 2019-2020*

Jabatan Occupation	2019			2020		
	Laki-Laki Male	Perempuan Female	Jumlah Total	Laki-Laki Male	Perempuan Female	Jumlah Total
(1)	(2)	(3)	(4)	(5)	(6)	(7)
1. I/A (Juru Muda)	3	-	3			0
2. I/B (Juru Muda Tingkat I)	5	4	9	6	4	10
3. I/C (Juru)	22	5	27	4		4
4. I/D (Juru Tingkat I)	17	4	21	19	7	26
<b>Golongan I / Range I</b>	<b>47</b>	<b>13</b>	<b>60</b>	<b>29</b>	<b>11</b>	<b>40</b>
5. II/A (Pengatur Muda)	55	81	136	27	6	33
6. II/B (Pengatur Muda Tk. I)	78	71	149	64	57	121
7. II/C (Pengatur)	110	183	293	79	174	253
8. II/D (Pengatur Tingkat I)	68	98	166	100	80	180
<b>Golongan II/Range II</b>	<b>311</b>	<b>433</b>	<b>744</b>	<b>270</b>	<b>317</b>	<b>587</b>
9. III/A (Penata Muda)	174	694	868	170	445	615
10. III/B (Penata Muda Tk. I)	224	526	750	237	789	1 026
11. III/C (Penata)	165	301	466	164	399	563
12. III/D (Penata Tingkat I)	254	464	718	246	489	735
<b>Golongan III/Range III</b>	<b>817</b>	<b>1 985</b>	<b>2 802</b>	<b>817</b>	<b>2 122</b>	<b>2 939</b>
13. IV/A (Pembina)	498	1 374	1 872	362	975	1 337
14. IV/B (Pembina Tingkat I)	82	100	182	117	312	429
15. IV/C (Pembina Utama Muda)	18	9	27	20	10	30
16. IV/D (Pembina Utama Madya)	1	-	1	2		2
17. IV/E (Pembina Utama)	-	-	-	1		1
<b>Golongan IV/Range IV</b>	<b>599</b>	<b>1 483</b>	<b>2 082</b>	<b>502</b>	<b>1 297</b>	<b>1 799</b>
<b>Jumlah/Total</b>	<b>1 774</b>	<b>3 914</b>	<b>5 688</b>	<b>1 618</b>	<b>3 747</b>	<b>5 365</b>

Sumber/Source: Badan Kepegawaian dan Pengembangan Sumber Daya Manusia Kab. Tanah Datar/*Employment agencies and human resources of Tanah Datar Regency*

**Tabel 2.2.4 Jumlah Pegawai Negeri Sipil Daerah Menurut Organisasi Perangkat Daerah (OPD) dan Jenis Kelamin, 2020**  
*Number of Civil Servants by OPD and Gender, 2020*

Organisasi Perangkat Daerah (OPD)		Laki-Laki Male	Perempuan Female	Jumlah Total
(1)		(2)	(3)	(4)
<b>A. Sekretariat</b>				
1.	Sekretariat Daerah	77	41	118
2.	Sekretariat DPRD	13	11	24
<b>B. Badan</b>				
1.	Inspektorat	17	20	37
2.	Badan Perencanaan, Penelitian, dan Pengembangan	18	18	36
3.	Badan Kepegawaian dan Pengembangan SDM	16	13	29
4.	Badan Keuangan Daerah	35	27	62
5.	Badan Penanggulangan Bencana Daerah (BPBD)	19	6	25
<b>C. Dinas</b>				
1.	Dinas Pendidikan dan Kebudayaan	785	2 398	3 183
2.	Dinas Kesehatan	97	590	687
3.	Dinas Pekerjaan Umum, Penataan Ruang, dan Pertanahan	67	17	84
4.	Dinas Perumahan Rakyat, Kawasan Pemukiman, dan Lingkungan Hidup	24	20	44
5.	Satuan Polisi Pamong Praja dan Pemadam Kebakaran	50	4	54
6.	Dinas Sosial, Pemberdayaan Perempuan, dan Perlindungan Anak	16	20	36
7.	Dinas Kependudukan dan Pencatatan Sipil	13	15	28
8.	Dinas Pemberdayaan Masyarakat, Pengendalian Penduduk, dan Keluarga Bencana	21	14	35
9.	Dinas Perhubungan	33	10	43
10.	Dinas Komunikasi dan Informatika	16	14	30
11.	Dinas Penanaman Modal, Pelayanan Terpadu Satu Pintu, dan Tenaga Kerja	18	15	33
12.	Dinas Perpustakaan dan Kearsipan	7	15	22
13.	Dinas Pangan dan Perikanan	23	11	34
14.	Dinas Pariwisata, Pemuda, dan Olahraga	27	17	44
15.	Dinas Pertanian	48	59	107
16.	Dinas Koperasi UKM, Perindustrian, dan Perdagangan	18	16	34
17.	Rumah Sakit Umum Daerah	59	278	337

**Tabel 2.2.4 Lanjutan/Continued**  
Table

Organisasi Perangkat Daerah (OPD)		Laki-Laki Male	Perempuan Female	Jumlah Total
(1)	(2)	(3)	(4)	
D. Kantor				
1.	Kantor Kesatuan Bangsa dan Politik	5	4	9
E. Kantor Camat				
1.	Kantor Camat X Koto	9	9	18
2.	Kantor Camat Batipuh	10	4	14
3.	Kantor Camat Batipuah Selatan	5	9	14
4.	Kantor Camat Pariangan	8	7	15
5.	Kantor Camat Rambatan	7	6	13
6.	Kantor Camat Lima Kaum	4	10	14
7.	Kantor Camat Tanjung Emas	6	6	12
8.	Kantor Camat Padang Ganting	8	5	13
9.	Kantor Camat Lintau Buo	6	9	15
10.	Kantor Camat Lintau Buo Utara	7	5	12
11.	Kantor Camat Sungayang	5	5	10
12.	Kantor Camat Sungai Tarab	7	7	14
13.	Kantor Camat Salimpaung	7	7	14
14.	Kantor Camat Tanjuang Baru	7	5	12
<b>Jumlah / Total</b>		<b>1 618</b>	<b>3 747</b>	<b>5 365</b>

Sumber/Source: Badan Kepegawaian dan Pengembangan Sumber Daya Manusia Kab. Tanah Datar/Employment agencies and human resources of Tanah Datar Regency

**Tabel 2.2.5 Jumlah Pegawai Negeri Sipil Laki-Laki Menurut OPD dan Pendidikan, 2020**  
*Number of Male Civil Servants by OPD and Education, 2020*

Organisasi Perangkat Daerah (OPD)	Pendidikan/Education							Jumlah Total
	SD	SLTP	SLTA	D I D II	D III	D IV S1	S-2	
(1)	(2)	(3)	(4)	(5)	(6)	(7)	(8)	(9)
<b>A. Sekretariat</b>								
1. Sekretariat Daerah	2	3	18	-	4	40	10	77
2. Sekretariat DPRD	1	-	2	-	1	8	1	13
<b>B. Badan</b>								
1. Inspektorat	-	-	-	-	-	13	4	17
2. Badan Perencanaan, Penelitian, dan Pengembangan	-	-	2	-	1	11	4	18
3. Badan Kepegawaian dan Pengembangan SDM	-	-	4	-	2	6	4	16
4. Badan Keuangan Daerah	-	-	8	-	6	19	2	35
5. Badan Penanggulangan Bencana Daerah (BPBD)	-	-	2	-	1	16	-	19
<b>C. Dinas</b>								
1. Dinas Pendidikan dan Kebudayaan	13	23	78	72	21	554	24	785
2. Dinas Kesehatan	2	-	26	-	34	31	4	97
3. Dinas Pekerjaan Umum, Penataan Ruang, dan Pertanahan	2	2	27	-	2	27	7	67
4. Dinas Perumahan Rakyat, Kawasan Pemukiman, dan Lingkungan Hidup	-	2	5	-	1	12	4	24
5. Satuan Polisi Pamong Praja dan Pemadam Kebakaran	2	4	26	2	2	12	2	50
6. Dinas Sosial, Pemberdayaan Perempuan, dan Perlindungan Anak	-	-	4	-	2	10	-	16
7. Dinas Kependudukan dan Pencatatan Sipil	-	-	3	-	2	7	1	13
8. Dinas Pemberdayaan Masyarakat, Pengendalian Penduduk, dan Keluarga Bencana	-	1	7	-	-	11	2	21
9. Dinas Perhubungan	-	-	9	3	4	16	1	33
10. Dinas Komunikasi dan Informatika	-	-	2	-	2	11	1	16
11. Dinas Penanaman Modal, Pelayanan Terpadu Satu Pintu, dan Tenaga Kerja	-	-	2	-	2	11	3	18
12. Dinas Perpustakaan dan Kearsipan	-	-	1	-	-	5	1	7
13. Dinas Pangan dan Perikanan	-	-	4	-	1	16	2	23
14. Dinas Pariwisata, Pemuda, dan Olahraga	2	1	6	-	2	14	2	27
15. Dinas Pertanian	-	-	14	-	4	28	2	48
16. Dinas Koperasi UKM, Perindustrian, dan Perdagangan	2	1	6	-	2	6	1	18
17. Rumah Sakit Umum Daerah	1	1	6	-	23	20	8	59

**Tabel 2.2.5 Lanjutan/Continued**  
Table

Organisasi Perangkat Daerah (OPD)	Pendidikan/Education							Jumlah Total
	SD	SLTP	SLTA	D I D II	D III	D IV S1	S-2	
(1)	(2)	(3)	(4)	(5)	(6)	(7)	(8)	(9)
D. Kantor								
1. Kantor Kesatuan Bangsa dan Politik	-	-	-	-	-	4	1	5
E. Kantor Camat								
1. Kantor Camat X Koto	-	-	5	-	-	4	-	9
2. Kantor Camat Batipuh	-	-	4	-	2	3	1	10
3. Kantor Camat Batipuh Selatan	-	-	2	-	-	1	2	5
4. Kantor Camat Pariangan	-	-	4	-	-	2	2	8
5. Kantor Camat Rambatan	-	-	2	-	-	5	-	7
6. Kantor Camat Lima Kaum	-	1	1	-	-	1	1	4
7. Kantor Camat Tanjung Emas	-	-	2	-	-	4	-	6
8. Kantor Camat Padang Ganting	-	-	4	-	1	3	-	8
9. Kantor Camat Lintau Buo	-	1	1	1	1	2	-	6
10. Kantor Camat Lintau Buo Utara	-	1	2	-	-	4	-	7
11. Kantor Camat Sungayang	-	-	-	-	-	5	-	5
12. Kantor Camat Sungai Tarab	-	-	2	-	-	5	-	7
13. Kantor Camat Salimpaung	-	1	2	-	-	4	-	7
14. Kantor Camat Tanjung Baru	-	-	2	-	1	4	-	7
<b>Jumlah / Total</b>	<b>27</b>	<b>42</b>	<b>295</b>	<b>78</b>	<b>124</b>	<b>955</b>	<b>97</b>	<b>1 618</b>

Sumber/Source: Badan Kepegawaian dan Pengembangan Sumber Daya Manusia Kab. Tanah Datar/Employment agencies and human resources of Tanah Datar Regency



**Tabel 2.2.6 Jumlah Pegawai Negeri Sipil Perempuan Menurut OPD dan Pendidikan, 2020**

*Number of Female Civil Servants by OPD and Education, 2020*

Organisasi Perangkat Daerah (OPD)		Pendidikan/Education							Jumlah Total
		SD	SLTP	SLTA	D I D II	D III	D IV S1	S-2	
(1)		(2)	(3)	(4)	(5)	(6)	(7)	(8)	(9)
A. Sekretariat									
1.	Sekretariat Daerah	-	-	6	0	3	25	7	41
2.	Sekretariat DPRD	-	-	1	0	-	10	-	11
B. Badan									
1.	Inspektorat	-	-	-	0	1	18	1	20
2.	Badan Perencanaan, Penelitian, dan Pengembangan	-	-	1	0	1	10	6	18
3.	Badan Kepegawaian dan Pengembangan SDM	-	-	-	0	2	9	2	13
4.	Badan Keuangan Daerah	-	-	5	0	4	15	3	27
5.	Badan Penanggulangan Bencana Daerah (BPBD)	-	-	1	0	1	4	-	6
C. Dinas									
1.	Dinas Pendidikan dan Kebudayaan	-	2	130	266	56	1920	24	2398
2.	Dinas Kesehatan	2	1	46	7	391	137	6	590
3.	Dinas Pekerjaan Umum, Penataan Ruang, dan Pertanahan	-	-	5	0	1	10	1	17
4.	Dinas Perumahan Rakyat, Kawasan Pemukiman, dan Lingkungan Hidup	-	-	2	0	-	16	2	20
5.	Satuan Polisi Pamong Praja dan Pemadam Kebakaran	-	-	1	0	1	2	-	4
6.	Dinas Sosial, Pemberdayaan Perempuan, dan Perlindungan Anak	-	-	3	0	1	12	4	20
7.	Dinas Kependudukan dan Pencatatan Sipil	-	-	-	0	2	12	1	15
8.	Dinas Pemberdayaan Masyarakat, Pengendalian Penduduk, dan Keluarga Bencana	-	-	1	0	1	11	1	14
9.	Dinas Perhubungan	-	-	1	0	2	7	-	10
10.	Dinas Komunikasi dan Informatika	-	-	2	0	5	5	2	14
11.	Dinas Penanaman Modal, Pelayanan Terpadu Satu Pintu, dan Tenaga Kerja	-	-	3	0	1	10	1	15
12.	Dinas Perpustakaan dan Kearsipan	-	-	4	0	4	6	1	15
13.	Dinas Pangan dan Perikanan	-	-	-	0	3	6	2	11
14.	Dinas Pariwisata, Pemuda, dan Olahraga	-	-	4	0	3	9	1	17
15.	Dinas Pertanian	-	1	9	0	3	43	3	59
16.	Dinas Koperasi UKM, Perindustrian, dan Perdagangan	-	-	2	0	-	14	-	16
17.	Rumah Sakit Umum Daerah	5	5	29	1	137	85	16	278

**Tabel 2.2.6 Lanjutan/Continued**  
Table

Organisasi Perangkat Daerah (OPD)	Pendidikan/Education							Jumlah Total
	SD	SLTP	SLTA	D I D II	D III	D IV S1	S-2	
(1)	(2)	(3)	(4)	(5)	(6)	(7)	(8)	(9)
D. Kantor								
1. Kantor Kesatuan Bangsa dan Politik	-	-	-	-	1	3	-	4
E. Kantor Camat								
1. Kantor Camat X Koto	-	-	3	-	2	4	-	9
2. Kantor Camat Batipuh	-	-	-	-	-	4	-	4
3. Kantor Camat Batipuh Selatan	-	-	5	-	-	4	-	9
4. Kantor Camat Pariangan	-	-	3	-	-	4	-	7
5. Kantor Camat Rambatan	-	-	1	-	-	5	-	6
6. Kantor Camat Lima Kaum	-	-	4	-	-	6	-	10
7. Kantor Camat Tanjung Emas	-	-	3	-	-	3	-	6
8. Kantor Camat Padang Ganting	-	-	1	-	1	3	-	5
9. Kantor Camat Lintau Buo	-	-	4	-	2	3	-	9
10. Kantor Camat Lintau Buo Utara	-	-	3	-	1	1	-	5
11. Kantor Camat Sungayang	-	-	1	-	-	3	1	5
12. Kantor Camat Sungai Tarab	-	-	2	-	-	5	-	7
13. Kantor Camat Salimpaung	-	-	3	-	-	4	-	7
14. Kantor Camat Tanjung Baru	-	-	1	-	1	3	-	5
<b>Jumlah / Total</b>	<b>7</b>	<b>9</b>	<b>290</b>	<b>274</b>	<b>631</b>	<b>2 451</b>	<b>85</b>	<b>3 747</b>

Sumber/Source: Badan Kepegawaian dan Pengembangan Sumber Daya Manusia Kab. Tanah Datar/*Employment agencies and human resources of Tanah Datar Regency*

**Tabel 2.2.7 Jumlah Pegawai Negeri Sipil Menurut OPD dan Pendidikan, 2020**  
*Table Number of Civil Servants by OPD and Education, 2020*

Organisasi Perangkat Daerah (OPD)		Pendidikan/Education							Jumlah Total
		SD	SLTP	SLTA	D I D II	D III	D IV S1	S-2	
(1)		(2)	(3)	(4)	(5)	(6)	(7)	(8)	(9)
A. Sekretariat									
1.	Sekretariat Daerah	2	3	24	-	7	65	17	118
2.	Sekretariat DPRD	1	-	3	-	1	18	1	24
B. Badan									
1.	Inspektorat	-	-	-	-	1	31	5	37
2.	Badan Perencanaan, Penelitian, dan Pengembangan	-	-	3	-	2	21	10	36
3.	Badan Kepegawaian dan Pengembangan SDM	-	-	4	-	4	15	6	29
4.	Badan Keuangan Daerah	-	-	13	-	10	34	5	62
5.	Badan Penanggulangan Bencana Daerah (BPBD)	-	-	3	-	2	20	-	25
C. Dinas									
1.	Dinas Pendidikan dan Kebudayaan	13	25	208	338	77	2474	48	3 183
2.	Dinas Kesehatan	4	1	72	7	425	168	10	687
3.	Dinas Pekerjaan Umum, Penataan Ruang, dan Pertanahan	2	2	32	-	3	37	8	84
4.	Dinas Perumahan Rakyat, Kawasan Pemukiman, dan Lingkungan Hidup	-	2	7	-	1	28	6	44
5.	Satuan Polisi Pamong Praja dan Pemadam Kebakaran	2	4	27	2	3	14	2	54
6.	Dinas Sosial, Pemberdayaan Perempuan, dan Perlindungan Anak	-	-	7	-	3	22	4	36
7.	Dinas Kependudukan dan Pencatatan Sipil	-	-	3	-	4	19	2	28
8.	Dinas Pemberdayaan Masyarakat, Pengendalian Penduduk, dan Keluarga Bencana	-	1	8	-	1	22	3	35
9.	Dinas Perhubungan	-	-	10	3	6	23	1	43
10.	Dinas Komunikasi dan Informatika	-	-	4	-	7	16	3	30
11.	Dinas Penanaman Modal, Pelayanan Terpadu Satu Pintu, dan Tenaga Kerja	-	-	5	-	3	21	4	33
12.	Dinas Perpustakaan dan Kearsipan	-	-	5	-	4	11	2	22
13.	Dinas Pangan dan Perikanan	-	-	4	-	4	22	4	34
14.	Dinas Pariwisata, Pemuda, dan Olahraga	2	1	10	-	5	23	3	44
15.	Dinas Pertanian	-	1	23	-	7	71	5	107
16.	Dinas Koperasi UKM, Perindustrian, dan Perdagangan	2	1	8	-	2	20	1	34
17.	Rumah Sakit Umum Daerah	6	6	35	1	160	105	24	337

**Tabel 2.2.7 Lanjutan/Continued**  
Table

Organisasi Perangkat Daerah (OPD)	Pendidikan/Education							Jumlah Total
	SD	SLTP	SLTA	D I D II	D III	D IV S1	S-2	
(1)	(2)	(3)	(4)	(5)	(6)	(7)	(8)	(9)
D. Kantor								
1. Kantor Kesatuan Bangsa dan Politik	-	-	-	-	1	7	1	9
E. Kantor Camat								
1. Kantor Camat X Koto	-	-	8	-	2	8	-	18
2. Kantor Camat Batipuh	-	-	4	-	2	7	1	14
3. Kantor Camat Pariangan	-	-	7	-	-	6	2	15
4. Kantor Camat Rambatan	-	-	3	-	-	10	-	13
5. Kantor Camat Lima Kaum	-	1	5	-	-	7	1	14
6. Kantor Camat Tanjung Emas	-	-	5	-	-	7	-	12
7. Kantor Camat Sungayang	-	-	1	-	-	8	1	10
8. Kantor Camat Sungai Tarab	-	-	4	-	-	10	-	14
9. Kantor Camat Salimpaung	-	1	5	-	-	8	-	14
10. Kantor Camat Lintau Buo Utara	-	1	5	-	1	5	-	12
11. Kantor Camat Lintau Buo	-	1	5	1	3	5	-	15
12. Kantor Camat Padang Ganting	-	-	5	-	2	6	-	13
13. Kantor Camat Tanjung Baru	-	-	3	-	2	7	-	12
14. Kantor Camat Batipuah Selatan	-	-	7	-	-	5	2	14
<b>Jumlah / Total</b>	<b>34</b>	<b>51</b>	<b>585</b>	<b>352</b>	<b>755</b>	<b>3 406</b>	<b>182</b>	<b>5 365</b>

Sumber/Source: Badan Kepegawaian dan Pengembangan Sumber Daya Manusia Kab. Tanah Datar/Employment agencies and human resources of Tanah Datar Regency

**Tabel 2.2.8 Jumlah Pegawai Negeri Sipil Menurut OPD, Eselon, dan Jenis Kelamin, 2020**  
*Number of Male Civil Servants by OPD, Echelon and Gender, 2020*

Organisasi Perangkat Daerah (OPD)		Eselon/Echelon						Jumlah Total
		II		III		IV		
		L/M	P/F	L/M	P/F	L/M	P/F	
(1)	(2)	(3)	(4)	(5)	(6)	(7)	(8)	
<b>A. Sekretariat</b>								
1.	Sekretariat Daerah	6	1	6	2	18	8	41
2.	Sekretariat DPRD	1	-	2	1	2	7	13
<b>B. Badan</b>								
1.	Inspektorat	1	-	3	1		3	8
2.	Badan Perencanaan, Penelitian, dan Pengembangan	1	-	1	4	8	5	19
3.	Badan Kepegawaian dan Pengembangan SDM	1	-	3	1	4	6	15
4.	Badan Keuangan Daerah	1	-	6	1	11	9	28
5.	Badan Penanggulangan Bencana Daerah (BPBD)	1	-	3		7	2	13
<b>C. Dinas</b>								
1.	Dinas Pendidikan dan Kebudayaan	1	-	5	1	9	6	22
2.	Dinas Kesehatan	-	1	4	1	3	12	21
3.	Dinas Pekerjaan Umum, Penataan Ruang, dan Pertanahan	1	-	4	2	18	3	28
4.	Dinas Perumahan Rakyat, Kawasan Pemukiman, dan Lingkungan Hidup	-	1	4	1	8	8	22
5.	Satuan Polisi Pamong Praja dan Pemadam Kebakaran	1	-	2		8	2	13
6.	Dinas Sosial, Pemberdayaan Perempuan, dan Perlindungan Anak	1	-	3	2	3	11	20
7.	Dinas Kependudukan dan Pencatatan Sipil	1	-	2		4	6	13
8.	Dinas Pemberdayaan Masyarakat, Pengendalian Penduduk, dan Keluarga Bencana	1	-	2	2	8	4	17
9.	Dinas Perhubungan	1	-	3		5	3	12
10.	Dinas Komunikasi dan Informatika	1	-	3	1	8	3	16
11.	Dinas Penanaman Modal, Pelayanan Terpadu Satu Pintu, dan Tenaga Kerja	1	-	3	1	7	8	20
12.	Dinas Perpustakaan dan Kearsipan	1	-	2	1	2	6	12
13.	Dinas Pangan dan Perikanan	1	-	4		6	7	18
14.	Dinas Pariwisata, Pemuda, dan Olahraga	1	-	5		7	8	21
15.	Dinas Pertanian	1	-	2	2	7	12	24
16.	Dinas Koperasi UKM, Perindustrian, dan Perdagangan	1	-	1	2	5	9	18
17.	Rumah Sakit Umum Daerah	-	-	4	1	4	4	13

**Tabel 2.2.8 Lanjutan/Continued**  
Table

Organisasi Perangkat Daerah (OPD)	Eselon/Echelon						Jumlah Total
	II		III		IV		
	L/M	P/F	L/M	P/F	L/M	P/F	
(1)	(2)	(3)	(4)	(5)	(6)	(7)	(8)
D. Kantor							
1. Kantor Kesatuan Bangsa dan Politik	-	-	1	-	3	1	5
E. Kantor Camat							
1. Kantor Camat X Koto	-	-	2	-	3	3	8
2. Kantor Camat Batipuh	-	-	2	-	3	3	8
3. Kantor Camat Batipuh Selatan	-	-	2	-	3	3	8
4. Kantor Camat Pariangan	-	-	1	1	4	2	8
5. Kantor Camat Rambatan	-	-	-	2	2	3	7
6. Kantor Camat Lima Kaum	-	-	1	1	2	4	8
7. Kantor Camat Tanjung Emas	-	-	2	-	3	2	7
8. Kantor Camat Padang Ganting	-	-	1	1	4	2	8
9. Kantor Camat Lintau Buo	-	-	1	1	3	3	8
10. Kantor Camat Lintau Buo Utara	-	-	2	-	2	2	6
11. Kantor Camat Sungayang	-	-	2	-	1	4	7
12. Kantor Camat Sungai Tarab	-	-	1	1	3	3	8
13. Kantor Camat Salimpaung	-	-	2	-	-	4	6
14. Kantor Camat Tanjung Baru	-	-	2	-	3	3	8
<b>Jumlah / Total</b>	<b>26</b>	<b>3</b>	<b>99</b>	<b>34</b>	<b>201</b>	<b>194</b>	<b>557</b>

Sumber/Source: Badan Kepegawaian dan Pengembangan Sumber Daya Manusia Kab. Tanah Datar/*Employment agencies and human resources of Tanah Datar Regency*

**Tabel 2.2.9 Jumlah Pegawai Negeri Sipil Menurut OPD, Golongan, dan Jenis Kelamin, 2020**  
*Number of Male Civil Servants by OPD, Grade and Gender, 2020*

Organisasi Perangkat Daerah (OPD)		Golongan/Grade							
		I		II		III		IV	
		L/M	P/F	L/M	P/F	L/M	P/F	L/M	P/F
(1)	(2)	(3)	(4)	(5)	(6)	(7)	(8)	(9)	
A. Sekretariat									
1.	Sekretariat Daerah	4	-	15	4	46	33	12	4
2.	Sekretariat DPRD	1	-	1	-	8	11	3	-
B. Badan									
1.	Inspektorat	-	-	-	-	10	15	7	5
2.	Badan Perencanaan, Penelitian, dan Pengembangan	-	-	3	-	12	11	3	7
3.	Badan Kepegawaian dan Pengembangan SDM	-	-	2	1	9	11	5	1
4.	Badan Keuangan Daerah	-	-	7	3	22	23	6	1
5.	Badan Penanggulangan Bencana Daerah (BPBD)	-	-	2	1	12	5	5	-
C. Dinas									
1.	Dinas Pendidikan dan Kebudayaan	10	-	83	81	320	1132	372	1185
2.	Dinas Kesehatan	2	3	30	148	59	405	6	34
3.	Dinas Pekerjaan Umum, Penataan Ruang, dan Pertanahan	2	-	22	1	39	15	4	1
4.	Dinas Perumahan Rakyat, Kawasan Pemukiman, dan Lingkungan Hidup	-	-	5	1	16	16	3	3
5.	Satuan Polisi Pamong Praja dan Pemadam Kebakaran	1	-	29	-	17	4	3	-
6.	Dinas Sosial, Pemberdayaan Perempuan, dan Perlindungan Anak	-	-	2	-	10	16	4	4
7.	Dinas Kependudukan dan Pencatatan Sipil	-	-	3	1	7	13	3	1
8.	Dinas Pemberdayaan Masyarakat, Pengendalian Penduduk, dan Keluarga Bencana	-	-	4	1	15	11	2	2
9.	Dinas Perhubungan	-	-	12	-	16	10	5	0
10.	Dinas Komunikasi dan Informatika	-	-	3	3	9	10	4	1
11.	Dinas Penanaman Modal, Pelayanan Terpadu Satu Pintu, dan Tenaga Kerja	-	-	-	2	15	12	3	1
12.	Dinas Perpustakaan dan Kearsipan	-	-	-	3	4	10	3	2
13.	Dinas Pangan dan Perikanan	-	-	5	1	13	9	5	1
14.	Dinas Pariwisata, Pemuda, dan Olahraga	2	-	4	2	17	14	4	1
15.	Dinas Pertanian	-	-	7	3	33	47	8	9
16.	Dinas Koperasi UKM, Perindustrian, dan Perdagangan	3	-	2	1	11	13	2	2
17.	Rumah Sakit Umum Daerah	1	8	14	38	34	204	10	28

**Tabel 2.2.9 Lanjutan/Continued**  
Table

Organisasi Perangkat Daerah (OPD)	Golongan/Grade							
	I		II		III		IV	
	L/M	P/F	L/M	P/F	L/M	P/F	L/M	P/F
(1)	(2)	(3)	(4)	(5)	(6)	(7)	(8)	(9)
D. Kantor								
1. Kantor Kesatuan Bangsa dan Politik	-	-	-	-	4	4	1	-
E. Kantor Camat								
1. Kantor Camat X Koto	-	-	2	2	7	7	-	-
2. Kantor Camat Batipuh	-	-	2	-	6	4	2	-
3. Kantor Camat Batipuh Selatan	-	-	-	5	4	4	1	-
4. Kantor Camat Pariangan	-	-	1	3	6	4	1	-
5. Kantor Camat Rambatan	-	-	1	-	6	5	0	1
6. Kantor Camat Lima Kaum	1	-	-	-	1	9	2	1
7. Kantor Camat Tanjung Emas	-	-	1	1	3	5	2	-
8. Kantor Camat Padang Ganting	-	-	3	1	5	3	-	1
9. Kantor Camat Lintau Buo	1	-	-	3	3	5	2	1
10. Kantor Camat Lintau Buo Utara	-	-	2	3	3	2	2	-
11. Kantor Camat Sungayang	-	-	-	1	3	4	2	-
12. Kantor Camat Sungai Tarab	-	-	2	1	4	6	1	-
13. Kantor Camat Salimpaung	1	-	1	1	3	6	2	-
14. Kantor Camat Tanjung Baru	-	-	-	1	5	4	2	-
<b>Jumlah / Total</b>	<b>29</b>	<b>11</b>	<b>270</b>	<b>317</b>	<b>817</b>	<b>2 122</b>	<b>502</b>	<b>1 297</b>

Sumber/Source: Badan Kepegawaian dan Pengembangan Sumber Daya Manusia Kab. Tanah Datar/*Employment agencies and human resources of Tanah Datar Regency*



**Tabel 2.2.10 Jumlah Pegawai Negeri Sipil Laki-Laki pada Instansi Vertikal menurut Golongan, 2020**  
*Number of Male Civil Servants of Vertical Departments by Grade, 2020*

	Kantor Office	Gol I	Gol II	Gol III	Gol IV	Jumlah Total
	(1)	(2)	(3)	(4)	(5)	(6)
1.	Kementerian Agama	4	27	206	49	286
2.	Badan Pusat Statistik	-	1	9	1	11
3.	Badan Pertanahan Nasional	-	6	6	-	12
4.	Pengadilan Negeri	-	2	11	1	14
5.	Pengadilan Agama Batusangkar	-	1	5	8	14
6.	Kejaksaan Negeri	-	2	15	1	18
7.	Balai Pelestarian Cagar Budaya	4	26	27	2	59
8.	Rumah Tahanan Negara	-	15	7	1	23
9.	Kepolisian Resort Tanah Datar	-	2	1	-	3
10.	Kodim 0307	-	1	-	-	1
<b>Jumlah / Total</b>		<b>8</b>	<b>83</b>	<b>287</b>	<b>63</b>	<b>441</b>

Sumber/Source: BPS-Kompilasi DDA/BPS-Compilation of DDA

**Tabel 2.2.11** Jumlah Pegawai Negeri Sipil Perempuan pada Instansi Vertikal menurut Golongan, 2020  
*Table* Number of Female Civil Servants of Vertical Departments by Grade, 2020

	Kantor Office	Gol I	Gol II	Gol III	Gol IV	Jumlah Total
	(1)	(2)	(3)	(4)	(5)	(6)
1.	Kementerian Agama	1	58	449	130	638
2.	Badan Pusat Statistik	-	2	8	-	10
3.	Badan Pertanahan Nasional	-	-	9	1	10
4.	Pengadilan Negeri	-	-	8	-	8
5.	Pengadilan Agama Batusangkar	-	2	9	3	14
6.	Kejaksaan Negeri	-	-	9	-	9
7.	Balai Pelestarian Cagar Budaya	1	2	18	-	21
8.	Rumah Tahanan Negara	-	1	5	-	6
9.	Kepolisian Resort Tanah Datar	-	3	6	-	9
10.	Kodim 0307	-	3	1	-	4
<b>Jumlah / Total</b>		<b>2</b>	<b>71</b>	<b>522</b>	<b>134</b>	<b>729</b>

Sumber/Source: BPS-Kompilasi DDA/BPS-Compilation of DDA

**Tabel 2.2.12 Jumlah Pegawai Negeri Sipil pada Instansi Vertikal menurut Golongan, 2020**  
*Number of Civil Servants of Vertical Departments by Grade, 2020*

	Kantor Office	Gol I	Gol II	Gol III	Gol IV	Jumlah Total
	(1)	(2)	(3)	(4)	(5)	(6)
1.	Kementerian Agama	5	85	655	179	924
2.	Badan Pusat Statistik	-	3	17	1	21
3.	Badan Pertanahan Nasional	-	6	15	1	22
4.	Pengadilan Negeri	-	2	19	1	22
5.	Pengadilan Agama Batusangkar	-	3	14	11	28
6.	Kejaksaan Negeri	-	2	24	1	27
7.	Balai Pelestarian Cagar Budaya	4	29	45	2	80
8.	Rumah Tahanan Negara	-	16	12	1	29
9.	Kepolisian Resort Tanah Datar	-	5	7	-	12
10.	Kodim 0307	-	4	1	-	5
<b>Jumlah / Total</b>		<b>9</b>	<b>155</b>	<b>809</b>	<b>197</b>	<b>1170</b>

Sumber/Source: BPS-Kompilasi DDA/BPS-Compilation of DDA

**Tabel 2.2.13 Jumlah Pegawai Negeri Sipil Laki-Laki pada Instansi Vertikal menurut Pendidikan, 2020**  
*Number of Male Civil Servants of Vertical Departments by Education, 2020*

	Kantor Office	SD	SLTP	SLTA	DI DIII	DIV S1	S2 S3	Jumlah Total
	(1)	(2)	(3)	(4)	(5)	(6)	(7)	(8)
1.	Kementerian Agama	1	2	23	10	216	34	286
2.	Badan Pusat Statistik	-	-	3	-	5	3	11
3.	Badan Pertanahan Nasional	-	-	-	6	5	1	12
4.	Pengadilan Negeri	-	-	4	-	10	-	14
5.	Pengadilan Agama Batusangkar	-	-	3	-	7	4	14
6.	Kejaksaan Negeri	-	1	4	-	6	7	18
7.	Balai Pelestarian Cagar Budaya	3	2	33	2	16	4	60
8.	Rumah Tahanan Negara	-	-	17	-	6	1	23
9.	Kepolisian Resort Tanah Datar	-	-	1	1	-	1	3
10.	Kodim 0307	-	-	1	-	-	-	1
<b>Jumlah / Total</b>		<b>4</b>	<b>5</b>	<b>89</b>	<b>19</b>	<b>271</b>	<b>55</b>	<b>442</b>

Sumber/Source: BPS-Kompilasi DDA/BPS-Compilation of DDA

## Government

**Tabel 2.2.14 Jumlah Pegawai Negeri Sipil Perempuan pada Instansi Vertikal menurut Pendidikan, 2020**  
*Number of Female Civil Servants of Vertical Departments by Educational Attainment, 2020*

	Kantor Office	SD	SLTP	SLTA	DI D III	D IV S1	S2 S3	Jumlah Total
	(1)	(2)	(3)	(4)	(5)	(6)	(7)	(8)
1.	Kementerian Agama	-	1	44	29	529	35	638
2.	Badan Pusat Statistik	-	-	2	1	5	2	10
3.	Badan Pertanahan Nasional	-	-	1	-	6	3	10
4.	Pengadilan Negeri	-	-	1	-	6	1	8
5.	Pengadilan Agama Batusangkar	-	-	2	-	9	3	14
6.	Kejaksaan Negeri	-	-	1	-	7	1	9
7.	Balai Pelestarian Cagar Budaya	1	-	4	1	14	-	20
8.	Rumah Tahanan Negara	-	-	1	-	5	-	6
9.	Kepolisian Resort Tanah Datar	-	-	6	1	2	-	9
10.	Kodim 0307	-	-	3	-	1	-	4
<b>Jumlah / Total</b>		<b>1</b>	<b>1</b>	<b>65</b>	<b>32</b>	<b>584</b>	<b>45</b>	<b>728</b>

Sumber/Source: BPS-Kompilasi DDA/BPS-Compilation of DDA

**Tabel 2.2.15 Jumlah Pegawai Negeri Sipil pada Instansi Vertikal menurut Pendidikan, 2020**  
*Number of Civil Servants of Vertical Departments by Educational Attainment, 2020*

	Kantor Office	SD	SLTP	SLTA	DI D III	D IV S1	S2 S3	Jumlah Total
	(1)	(2)	(3)	(4)	(5)	(6)	(7)	(8)
1.	Kementerian Agama	1	3	67	39	745	69	924
2.	Badan Pusat Statistik	-	-	5	1	10	5	21
3.	Badan Pertanahan Nasional	-	-	1	6	11	4	22
4.	Pengadilan Negeri	-	-	5	-	16	1	22
5.	Pengadilan Agama Batusangkar	-	-	5	-	16	7	28
6.	Kejaksaan Negeri	-	1	5	-	13	8	27
7.	Balai Pelestarian Cagar Budaya	4	2	37	3	30	4	80
8.	Rumah Tahanan Negara	-	-	18	-	10	1	29
9.	Kepolisian Resort Tanah Datar	-	1	7	1	2	1	12
10.	Kodim 0307	-	-	4	-	1	-	5
<b>Jumlah / Total</b>		<b>5</b>	<b>7</b>	<b>154</b>	<b>50</b>	<b>854</b>	<b>100</b>	<b>1170</b>

Sumber/Source: BPS-Kompilasi DDA/BPS-Compilation of DDA

**Tabel 2.2.16** Jumlah Pegawai Negeri Sipil pada Instansi Vertikal menurut Jabatan Struktural, 2020  
*Number of Civil Servants of Vertical Departments by Structural, 2020*

	Kantor Office	Eselon III		Eselon IV		Eselon V	
		L	P	L	P	L	P
	(1)	(2)	(3)	(4)	(5)	(6)	(7)
1.	Kementerian Agama	1	-	7	-	6	15
2.	Badan Pusat Statistik	3	2	1	-	-	-
3.	Badan Pertanahan Nasional	-	1	4	2	-	-
4.	Pengadilan Negeri	-	-	4	-	-	-
5.	Pengadilan Agama Batusangkar	1	-	1	2	-	-
6.	Kejaksaan Negeri	1	-	6	1	7	6
7.	Balai Pelestarian Cagar Budaya	1	-	1	-	-	-
8.	Rumah Tahanan Negara	-	-	1	-	2	1
9.	Kepolisian Resort Tanah Datar	-	-	1	5	-	-
10.	Kodim 0307	1	-	-	-	-	-
<b>Jumlah / Total</b>		<b>8</b>	<b>3</b>	<b>26</b>	<b>10</b>	<b>15</b>	<b>22</b>

Sumber/Source: BPS-Kompilasi DDA/BPS-Compilation of DDA

**Tabel 2.2.17** Jumlah Pejabat Fungsional pada Instansi Vertikal di Kabupaten Tanah Datar menurut Jenis Kelamin, 2020  
*Number of Functional Officers of Vertical Departments by Gender, 2020*

	Kantor Office	Jenis Kelamin / Gender		Jumlah Total
		Laki-Laki Male	Perempuan Female	
	(1)	(2)	(3)	(4)
1.	Kementerian Agama	39	18	57
2.	Badan Pusat Statistik	4	6	10
3.	Badan Pertanahan Nasional	9	6	15
4.	Pengadilan Negeri	10	7	17
5.	Pengadilan Agama Batusangkar	8	7	15
6.	Kejaksaan Negeri	1	2	3
7.	Balai Pelestarian Cagar Budaya	3	-	3
8.	Rumah Tahanan Negara	27	6	29
9.	Kepolisian Resort Tanah Datar	-	-	-
10.	Kodim 0307	2	-	2
<b>Jumlah / Total</b>		<b>103</b>	<b>52</b>	<b>151</b>

Sumber/Source: BPS-Kompilasi DDA/BPS-Compilation of DDA



## Government

**Tabel 2.2.18 Jumlah Pegawai Negeri Sipil yang Memasuki Masa Pensiun pada Instansi Vertikal Menurut Jenis Kelamin, 2020**  
*Number of Retiring Civil Servants by Gender, 2020*

	Kantor Office	Jenis Kelamin / Gender		Jumlah Total
		Laki-Laki Male	Perempuan Female	
	(1)	(2)	(3)	(4)
1.	Kementerian Agama	8	4	12
2.	Badan Pusat Statistik	-	-	-
3.	Badan Pertanahan Nasional	-	-	-
4.	Pengadilan Negeri	1	-	1
5.	Pengadilan Agama Batusangkar	3	1	4
6.	Kejaksaan Negeri	-	-	-
7.	Balai Pelestarian Cagar Budaya	2	-	2
8.	Rumah Tahanan Negara	-	1	1
9.	Kepolisian Resort Tanah Datar	2	-	2
10.	Kodim 0307	-	-	-
<b>Jumlah / Total</b>		<b>16</b>	<b>6</b>	<b>22</b>

Sumber/Source: BPS-Kompilasi DDA/BPS-Compilation of DDA

## 2.3 Militer/Military

**Tabel 2.3.1** Personil Kodim 0307 Tanah Datar menurut Pangkat dan Jenis Kelamin, 2020  
*Kodim 0307 Tanah Datar Personnels by Rank and Gender, 2020*

	Kantor Office	Jenis Kelamin / Gender		Jumlah Total
		Laki-Laki Male	Perempuan Female	
	(1)	(2)	(3)	(4)
1.	Letnan Kolonel	1	-	1
2.	Mayor	1	-	1
3.	Kapten	9	-	9
4.	Letnan Satu / Letnan Dua	3	-	3
5.	Pembantu Letnan Satu / Pembantu Letnan Dua	10	-	10
6.	Sersan Mayor	9	-	9
7.	Sersan Kepala	11	-	11
8.	Sersan Satu / Sersan Dua	101	-	101
9.	Kopral Kepala / Kopral Satu / Kopral Dua	47	-	47
10.	Prajurit Kepala / Prajurit Satu / Prajurit Dua	41	-	41
11.	Pegawai Negeri Sipil	1	4	5
<b>Jumlah / Total</b>		<b>234</b>	<b>4</b>	<b>238</b>

Sumber/Source: Kodim 0307/Kodim 0307

## 2.4 Dewan Perwakilan Rakyat Daerah/*The Regional House of Representative*

**Tabel 2.4.1 Nama-Nama Ketua DPRD Kabupaten Tanah Datar dan Masa Baktinya**  
*Tanah Datar Regency House of Representatives (DPRD) Spokesperson and Terms in Office*

	<b>Nama Name</b>	<b>Masa Bakti Terms in Office</b>
	(1)	(2)
1.	H. Usman Suib	1967 – 1969
2.	Hasan Basri	1969 – 1971
3.	H. Muhammad Zein	1971 – 1982
4.	Djufri	1982 – 1987
5.	Bahar Adam Sori	1987 – 1997
6.	Misbari	1997 – 1999
7.	H. Amora Lubis	1999 – 2004
8.	Ir. Asrul Nurhasan	2004 – 2009
9.	Zuldafri Darma	2009 – 2014
10.	Anton Yondra, SE	2014 – 2019
11.	H. Rony Mulyadi Dt. Bungsu, SE	2019 – sekarang

Sumber/Source: Sekretariat DPRD Kabupaten Tanah Datar/*Regional Council of Tanah Datar Regency Secretary Office*

**Tabel 2.4.2** Nama- Nama Anggota DPRD Kabupaten Tanah Datar Masa Bakti 2019-2024  
*Table Tanah Datar Regency Legislators, 2019-2024*

	<b>Nama Name</b>	<b>Masa Bakti Terms in Office</b>
	(1)	(2)
1.	H. Rony Mulyadi Dt. Bungsu, SE	2019 - 2024
2.	Saidani, SP	2019 - 2024
3.	Anton Yondra, SE	2019 - 2024
4.	Jonnedi. SE, MM	2019 - 2024
5.	Kamrita, S.Pd	2019 - 2024
6.	Afrizal, Dt. Rajo Lenggang, ST	2019 - 2024
7.	Surva Hutri	2019 - 2024
8.	Drs. Azwar R	2019 - 2024
9.	Istiqlal	2019 - 2024
10.	Nurzal	2019 - 2024
11.	Abu Bakar, Lc	2019 - 2024
12.	Dekminil	2019 - 2024
13.	Syafaruddin, Dt. Marajo	2019 - 2024
14.	Herman Sugiarto, SH	2019 - 2024
15.	Dedi Irawan, A.Md	2019 - 2024
16.	Arianto	2019 - 2024
17.	Agus Tofik	2019 - 2024

Sumber/Source: Sekretariat DPRD Kabupaten Tanah Datar/Regional Council of Tanah Datar Regency Secretary Office

**Tabel** 2.4.2 Lanjutan/*Continued*  
Table

	<b>Nama Name</b>	<b>Masa Bakti Terms in Office</b>
	(1)	(2)
18.	Zulhadi, M.Pd	2019 - 2024
19.	Yalpema Jurin	2019 - 2024
20.	Jasmadi, ST	2019 - 2024
21.	Ali Muhar, St. Tunaro	2019 - 2024
22.	Benny Remon, A.Md	2019 - 2024
23.	Zulli Rustam	2019 - 2024
24.	Eri Hendri, SP	2019 - 2024
25.	Dra. Donna	2019 - 2024
26.	Syafрил, SH	2019 - 2024
27.	Nurhamdi Zahari	2019 - 2024
28.	Adrijinil Simabura, SH	2019 - 2024
29.	Nova Hendria, SH	2019 - 2024
30.	Khairul Abdi	2019 - 2024
31.	Wadra Wati	2019 - 2024
32.	Mhd. Haekal, SH	2019 - 2024
33.	Benny Apero, A.Md	2019 - 2024
34.	Asrul Jusan	2019 - 2024
35.	Afriman, Dt. Majo Indo	2019 - 2024

Sumber/Source: Sekretariat DPRD Kabupaten Tanah Datar/Regional Council of Tanah Datar Regency Secretary Office

**Tabel 2.4.3** Jumlah Anggota Masing-Masing Fraksi DPRD Kabupaten Tanah Datar Hasil Pemilu 2019  
*Tanah Datar Regency Legislators based 2019 General Election Result by Fraction*

	<b>Fraksi Fraction</b>	<b>Banyak Anggota Total</b>
	(1)	(2)
1.	Gerindra	6 orang
2.	PKS	5 orang
3.	Golkar	4 orang
4.	PPP	4 orang
5.	PAN	4 orang
6.	Demokrat	4 orang
7.	Nasdem	3 orang
8.	Hanura	3 orang
9.	PDIP	2 orang

Sumber/Source: Sekretariat DPRD Kabupaten Tanah Datar/Regional Council of Tanah Datar Regency Secretary Office

## Government

**Tabel 2.4.4** Jumlah Anggota Komisi Hasil Pemilu menurut Komisi, 2019-2024  
*Table Tanah Datar Regency Legislators by Commission, 2019-2024*

	<b>Komisi</b> <i>Commission</i>	<b>Banyak Anggota</b> <i>Total</i>
	(1)	(2)
1.	Komisi I	11 orang
2.	Komisi II	10 orang
3.	Komisi III	11 orang

Sumber/Source: Sekretariat DPRD Kabupaten Tanah Datar/Regional Council of Tanah Datar Regency Secretary Office

## 2.5 Program dan Produk Hukum/*Program and Law Products*

**Tabel 2.5.1** Produk Hukum DPRD Kabupaten Tanah Datar, 2018-2020  
*Table Tanah Datar Regency Legal Products, 2018-2020*

	<i>Produk Hukum Legal Product</i>	<b>2018</b>	<b>2019</b>	<b>2020</b>
	(1)	(2)	(3)	(4)
1.	Peraturan Daerah	5	6	3
2.	Keputusan Daerah / Kesepakatan	6	4	4
3.	Keputusan Pimpinan DPRD	10	7	7
4.	Keputusan DPRD Kab. Tanah Datar	18	20	7
5.	Persetujuan DPRD Tanah Datar	2	3	3
6.	Interplasi	-	-	-
7.	Amandemen / <i>Amandement</i>	-	-	-
8.	Petisi / <i>Petittion</i>	-	-	-
9.	Pernyataan	-	-	-

Sumber/*Source*: Sekretariat DPRD Kabupaten Tanah Datar/*Regional Council of Tanah Datar Regency Secretary Office*



## Government

**Tabel 2.5.2** IMB yang Dikeluarkan oleh Pemerintah Kabupaten Tanah Datar, 2020  
*Table IMB Issued by Tanah Datar Regency Government, 2020*

	<b>Bulan</b> <i>Month</i>	<b>Jumlah</b> <i>Total</i>
	(1)	(2)
1.	Januari / Januari	26
2.	Februari / February	6
3.	Maret / March	1
4.	April / April	10
5.	Mei / May	1
6.	Juni / Juni	8
7.	Juli / July	2
8.	Agustus / August	2
9.	September / September	13
10.	Oktober / October	11
11.	November / November	5
12.	Desember / December	3

Sumber/Source: Dinas Penanaman Modal, Pelayanan Terpadu Satu Pintu dan Tenaga Kerja Kabupaten Tanah Datar/*Investment, Integrated services and Manpower of Tanah Datar Regency*

**Tabel 2.5.3 Keputusan Bupati Tanah Datar yang ditetapkan per bulan, 2015-2020**  
*Table Tanah Datar Regency Head Decision Stipulated per Month, 2015-2020*

	Bulan Month	Banyaknya Keputusan Bupati / Number of Decision					
		2015	2016	2017	2018	2019	2020
	(1)	(2)	(3)	(4)	(5)	(6)	(7)
1.	Januari / Januari	31	26	65	23	22	22
2.	Februari / February	37	40	62	61	57	67
3.	Maret / March	100	65	87	49	42	28
4.	April / April	53	78	78	70	34	61
5.	Mei / May	47	42	48	44	46	21
6.	Juni / Juni	42	49	59	23	48	36
7.	Juli / July	45	18	22	30	40	27
8.	Agustus / August	50	39	34	62	35	17
9.	September / September	88	22	57	59	55	12
10.	Oktober / October	14	34	42	26	51	13
11.	November / November	60	47	93	62	54	12
12.	Desember / December	61	36	72	80	53	14
<b>Jumlah Total</b>		<b>628</b>	<b>496</b>	<b>719</b>	<b>589</b>	<b>537</b>	<b>360</b>

Sumber/Source: Bagian Pemerintahan, Hukum dan Politik Setda Kabupaten Tanah Datar/Governance, Law and Politics Section of Tanah Datar Regency Secretary Office

**Tabel 2.5.4 Rekapitulasi Peraturan Bupati Tanah Datar, 2020**  
**Table Tanah Datar Regency Head Decrees, 2020**

	<b>Bulan</b> <i>Month</i>	<b>Jumlah</b> <i>Total</i>
	(1)	(2)
1.	Januari / <i>January</i>	3
2.	Februari / <i>February</i>	8
3.	Maret / <i>March</i>	4
4.	April / <i>April</i>	10
5.	Mei / <i>May</i>	5
6.	Juni / <i>June</i>	4
7.	Juli / <i>July</i>	6
8.	Agustus / <i>August</i>	8
9.	September / <i>September</i>	11
10.	Oktober / <i>October</i>	-
11.	November / <i>November</i>	6
12.	Desember / <i>December</i>	5
	<b>Jumlah</b> <i>Total</i>	<b>70</b>

Sumber/Source: Bagian Pemerintahan, Hukum dan Politik Setda Kabupaten Tanah Datar/Governance, Law and Politics Section of Tanah Datar Regency Secretary Office

**Tabel 2.5.5** Rekapitulasi Peraturan Daerah Pada Satuan Polisi Pamong Praja dan Pemadam Kebakaran, 2020  
*Local Regulations in Civil Police and Fire Fighters, 2020*

Nomor dan Tahun Diundangkan <i>Number and Years of Regulation</i>		Tentang <i>Concerning</i>	Catatan <i>Note</i>
(1)	(2)	(3)	(3)
1.	No. 4 Tahun 2010	TRANTIBUM	Teguran Lisan 78 Kali
2.	No. 4 Tahun 2011	BANGUNAN/GEDUNG	Teguran Lisan 18 Kali
3.	No. 3 Tahun 2010	LINGKUNGAN HIDUP	-Teguran Lisan 113 kali -Teguran Tertulis 120 Kali -sanksi kerja sosial 1090 kali, dan denda 10 orang
4.	No. 12 Tahun 2011	RETRIBUSI DAN JASA UMUM	Teguran Lisan 11 Kali
5.	No. 5 Tahun 2015	JASA WARNET	
6.	No. 81 Tahun 2017	BAGAN JALA APUNG	

Sumber/Source: Satuan Polisi Pamong Praja dan Pemadam Kebakaran Kab. Tanah Datar/*Civil police service and fire fighters of Tanah Datar Regency*

### 2.6 Keuangan Daerah/Local Finance

**Tabel 2.6.1 Target dan Realisasi Pendapatan Daerah di Kabupaten Tanah Datar (ribu rupiah), 2020**  
*District Government Revenues, Target and Actual (000) Rp in Tanah Datar Regency, 2020*

Sumber Penerimaan Source of Admission	Tahun Anggaran 2020 Fiscal Year 2020			
	Target Target	Realisasi Realization	Persentase Percentage	
(1)	(2)	(3)	(4)	
1. Pendapatan Asli Daerah (PAD)	122 967 860,89	122 228 565,34	99,40	
2. Pendapatan Transfer	1 043 364 258,79	1 026 076 615,33	98,34	
3. Lain-lain Pendapatan yang sah (Hibah)	46 770 700,00	46 359 459,31	99,12	
Jumlah Total	2020	1 213 102 819	1 194 664 640	98,48
	2019	1 385 318 077	1 167 058 602	84,28
	2018	1 255 073 763	1 188 140 973	94,67
	2017	1 218 133 253	1 181 018 713	96,95
	2016	1 241 491 033	1 188 763 795	95,75

Sumber/Source: Badan Keuangan Daerah Kab. Tanah Datar/Office of Regional Financial of Tanah Datar Regency

## Keuangan Daerah dan Harga

**Tabel 2.6.2 Target dan Realisasi Pendapatan Daerah, Pendapatan Asli di Kabupaten Tanah Datar (ribu rupiah), 2020**  
*District Government Revenues, Local (Own Source) Revenue, Target and Actual ( 000 ) Rp in Tanah Datar Regency, 2020*

Sumber Penerimaan <i>Source of Admission</i>	Tahun Anggaran 2020 <i>Fiscal Year 2020</i>			
	Target <i>Target</i>	Realisasi <i>Realization</i>	Persentase <i>Percentage</i>	
(1)	(2)	(3)	(4)	
1. Pajak Daerah/ <i>Taxes</i>	20 137 972,87	17 791 825 98	88,35	
2. Retribusi Daerah/ <i>Local Retribution</i>	4 804 972,54	5 498 289,94	114,43	
3. Hasil Pengelolaan Kekayaan Daerah yang dipisahkan	19 529 052,48	19 307 769,68	98,87	
4. Lain Lain Pendapatan Asli Daerah/ <i>Other Revenue</i>	78 495 862,99	79 630 679,74	101,45	
<b>Jumlah <i>Total</i></b>	2020	122 967 860	122 228 565	99,40
	2019	146 786 503	110 227 149	75,10
	2018	129 247 470	115 914 187	89,68
	2017	121 262 831	129 271 309	96,95
	2016	117 484 613	119 065 989	101,35

Sumber/Source: Badan Keuangan Daerah Kab. Tanah Datar/Office of Regional Financial of Tanah Datar Regency

## Local Finance and Price

**Tabel 2.6.3 Target dan Realisasi Pendapatan Daerah, Pendapatan Transfer di Kabupaten Tanah Datar, 2020**

*District Government Revenues, Revenue from Transfer, Target and Actual ( 000 ) Rp in Tanah Datar Regency, 2020*

Sumber Penerimaan Source of Admission	Tahun Anggaran 2020 Fiscal Year 2020			
	Target Target	Realisasi Realization	Persentase Percentage	
(1)	(2)	(3)	(4)	
1. Transfer Pemerintah Pusat Dana Perimbangan	896 086 918,59	881 629 390,62	98,39	
2. Transfer Pemerintah Pusat Lainnya	102 646 279,00	101 218 153,51	98,61	
3. Transfer Pemerintah Provinsi	44 631 061,21	43 229 071,19	96,86	
<b>Jumlah Total</b>	2020	1 043 364 258	1 026 076 615	98,34
	2019	1 180 337 173	1 143 491 619	96,88
	2018	1 115 470 293	1 069 760 679	95,90
	2017	1 115 470 293	1 041 225 556	96,00
	2016	1 109 591 157	1 056 977 282	95,26

Sumber/Source: Badan Keuangan Daerah Kab. Tanah Datar/Office of Regional Financial of Tanah Datar Regency

**Tabel 2.6.4 Target dan Realisasi Pendapatan Daerah, Lain-lain Pendapatan yang Sah di Kabupaten Tanah Datar, 2020**  
*District Government Revenues, Revenue from Other Sources, Target and Actual ( 000 ) Rp in Tanah Datar Regency, 2020*

Sumber Penerimaan <i>Source of Admission</i>	Tahun Anggaran 2020 <i>Fiscal Year 2020</i>		
	Target <i>Target</i>	Realisasi <i>Realization</i>	Persentase <i>Percentage</i>
(1)	(2)	(3)	(4)
1. Pendapatan Hibah	46 770 700,00	46 359 459,31	99,12
2. Pendapatan Lainnya	-	-	-
<b>Jumlah Total</b>			
2020	46 770 700	46 359 459	99,12
2019	42 251 200	57 768 501	124,89
2018	10 356 000	2 466 106	23,81
2017	12 283 241	10 521 848	85,66
2016	14 415 260	12 720 521	88,24

Sumber/Source: Badan Keuangan Daerah Kab. Tanah Datar/Office of Regional Financial of Tanah Datar Regency



## Local Finance and Price

**Tabel 2.6.5 Target dan Realisasi Belanja Daerah di Kabupaten Tanah Datar, 2020**  
*District Government Expenditure, Target and Actual ( 000 ) Rp in Tanah Datar Regency, 2020*

Jenis Belanja Type of Expenditure	Tahun Anggaran 2020 Fiscal Year 2020			
	Target Target	Realisasi Realization	Persentase Percentage	
(1)	(2)	(3)	(4)	
1. Belanja Operasi	965 625 991,52	897 851 534,63	92,98	
2. Belanja Modal	118 118 808,37	107 786 576,42	91,25	
3. Belanja Tak Terduga	50 985 520,45	41 888 585,94	82,16	
4. Belanja Transfer	139 953 192,66	137 578 941,29	98,30	
<b>Jumlah Total</b>	2020	1 134 730 320	1 047 526 696	92,32
	2019	1 464 296 492	1 350 362 907	92,22
	2018	1 419 234 377	1 273 477 068	89,73
	2017	1 333 170 889	1 218 833 756	91,42
	2016	1 382 337 805	1 249 495 599	90,39

Sumber/Source: Badan Keuangan Daerah Kab. Tanah Datar/Office of Regional Financial of Tanah Datar Regency

## Keuangan Daerah dan Harga

**Tabel 2.6.6 Target dan Realisasi Belanja Daerah, Belanja Operasi di Kabupaten Tanah Datar, 2020**

*District Government Expenditure, Operational Expenditure, Target and Actual (000) Rp in Tanah Datar Regency, 2020*

Jenis Belanja <i>Type of Expenditure</i>	Tahun Anggaran 2020 <i>Fiscal Year 2020</i>			
	Target <i>Target</i>	Realisasi <i>Realization</i>	Persentase <i>Percentage</i>	
(1)	(2)	(3)	(4)	
1. Belanja Pegawai	589 283 815,17	576 053 769,52	97,75	
2. Belanja Barang	312 979 818,85	261 913 788,88	83,68	
3. Belanja Hibah	58 375 307,49	56 071 195,57	96,05	
4. Belanja Bantuan Sosial	4 987 050,00	3 812 780,66	76,45	
<b>Jumlah <i>Total</i></b>	2020	965 625 991	897 851 534	92,98
	2019	1 030 118 829	945 473 460	91,78
	2018	1 014 248 277	916 510 091	90,36
	2017	945 459 927	854 078 384	90,33
	2016	1 022 693 982	918 248 349	89,79

Sumber/Source: Badan Keuangan Daerah Kab. Tanah Datar/Office of Regional Financial of Tanah Datar Regency

## Local Finance and Price

**Tabel 2.6.7 Target dan Realisasi Belanja Daerah, Belanja Modal di Kabupaten Tanah Datar, 2020**  
*District Government Expenditure, Capital, Target and Actual ( 000 ) Rp in Tanah Datar Regency, 2020*

Jenis Belanja Type of Expenditure	Tahun Anggaran 2020 Fiscal Year 2020			
	Target Target	Realisasi Realization	Persentase Percentage	
(1)	(2)	(3)	(4)	
1. Belanja Tanah	56 100,00	56 100,00	100,00	
2. Belanja Peralatan dan Mesin	45 331 155,70	43 343 125,26	95,61	
3. Belanja Bunga	28 812 296,92	21 514 533,74	74,67	
4. Belanja Jalan, Irigasi & Jaringan	40 484 605,40	39 707 183,60	98,08	
5. Belanja Aset Tetap Lainnya	2 884 650,35	2 637 753,11	91,44	
6. Belanja Aset Tidak berwujud	550 000,00	527 880,70	95,98	
<b>Jumlah Total</b>	2020	118 118 808	107 786 576	91,25
	2019	136 441 244	124 322 476	91,11
	2018	203 400 577	158 319 176	77,84
	2017	219 192 271	197 916 990	90,29
	2016	210 096 730	187 784 869	89,38

Sumber/Source: Badan Keuangan Daerah Kab. Tanah Datar/Office of Regional Financial of Tanah Datar Regency

## Keuangan Daerah dan Harga

**Tabel 2.6.8 Target dan Realisasi Belanja Daerah, Belanja Transfer Bagi Hasil di Kabupaten Tanah Datar, 2020**  
*District Government Expenditure, Expenditure for Transferred Sharing Fund Revenues, Target and Actual ( 000 ) Rp in Tanah Datar Regency, 2020*

Sumber Source	Tahun Anggaran 2020 Fiscal Year 2020			
	Target Target	Realisasi Realization	Persentase Percentage	
(1)	(2)	(3)	(4)	
1. Bagi Hasil Pajak	2 922 686,34	2 235 845,56	76,50	
2. Bagi Hasil Retribusi	480 497,20	446 212,09	92,86	
3. Transfer Bantuan Keuangan ke Pemerintah Daerah Lainnya	500 000,00	500 000,00	100,00	
4. Transfer Bantuan Keuangan ke Desa	135 206 396,40	133 553 270,91	98,78	
5. Transfer Bantuan Keuangan Lainnya	843 612,72	843 612,72	100,00	
<b>Transfer Bantuan Keuangan Lainnya</b>	<b>2020</b>	<b>139 953 192</b>	<b>137 578 941</b>	<b>98,30</b>
	<b>2019</b>	<b>11 004 838</b>	<b>8 273 244</b>	<b>75,18</b>
	<b>2018</b>	<b>198 872 735</b>	<b>198 440 737</b>	<b>99,78</b>
	<b>2017</b>	<b>166 837 111</b>	<b>166 338 710</b>	<b>99,70</b>
	<b>2016</b>	<b>145 591 626</b>	<b>143 353 792</b>	<b>96,48</b>

Sumber/Source: Badan Keuangan Daerah Kab. Tanah Datar/Office of Regional Financial of Tanah Datar Regency

## Local Finance and Price

**Tabel 2.6.9 Target dan Realisasi Pembiayaan Daerah di Kabupaten Tanah Datar, 2020**  
*District Government Financing, Target and Actual ( 000 ) Rp in Tanah Datar Regency, 2020*

Sumber Penerimaan Source of Admission	Tahun Anggaran 2020 Fiscal Year 2020			
	Target Target	Realisasi Realization	Persentase Percentage	
(1)	(2)	(3)	(4)	
<b>Penerimaan Daerah</b>	68 257 413,16	67 510 302,09	98,91	
1. Penggunaan Sisa Lebih Perhitungan Anggaran (SILPA)	68 257 413,16	67 510 302,09	98,91	
2. Pencairan Deposito Pemerintah Daerah	-	-	-	
3. Penerimaan Kembali Pinjaman Pegawai	-	-	-	
4. Penerimaan Piutang Daerah	-	-	-	
5. Penarikan Investasi	-	-	-	
<b>Pengeluaran Daerah</b>	6 676 719,85	6 500 000,00	97 35	
1. Penyertaan Modal (Investasi) Pemerintah	6 676 719,85	6 500 000,00	97,35	
2. Penyetoran Sisa Rek Hws	-	-	-	
3. Pemberian Pinjaman	-	-	-	
<b>Jumlah Total</b>	2020	61 580 693	61 010 302	99,07
	2019	79 308 424	79 303 794	99,99
	2018	86 838 447	86 870 167	100,04
	2017	80 121 020	81 292 775	101,46
	2016	140 846 771	140 846 773	100,00

Sumber/Source: Badan Keuangan Daerah Kab. Tanah Datar/Office of Regional Financial of Tanah Datar Regency

**JUMLAH  
PENDUDUK**

*Population*

**2020**

**371.704 Jiwa/People**

**PEREMPUAN/FEMALE**

**185.570 Jiwa/People**

**LAKI-LAKI/MALE**

**186.134 Jiwa/People**





1. Salah satu sumber data kependudukan adalah sensus penduduk yang dilaksanakan setiap sepuluh tahun sekali. Sensus penduduk telah dilaksanakan sebanyak tujuh kali sejak Indonesia merdeka, yaitu tahun 1961, 1971, 1980, 1990, 2000, 2010, dan 2020.

Keenam sensus penduduk sebelumnya dilaksanakan dengan menggunakan metode tradisional, yaitu mencatat setiap penduduk dari rumah ke rumah. Pertama kalinya dalam sejarah sensus penduduk di Indonesia, Sensus Penduduk 2020 (SP2020) menggunakan metode kombinasi yaitu dengan memanfaatkan data Administrasi Kependudukan (Admindex) dari Direktorat Jenderal Kependudukan dan Pencatatan Sipil (Ditjen Dukcapil) Kementerian Dalam Negeri (Kemendagri) sebagai data dasar pelaksanaan SP2020. Hal ini dirancang dan dilaksanakan sebagai upaya untuk mewujudkan "SATU DATA KEPENDUDUKAN INDONESIA.

Cakupan penduduk pada SP2020 adalah seluruh penduduk yang tinggal di wilayah teritorial Indonesia, mencakup Warga Negara Indonesia (WNI) dan Warga Negara Asing (WNA) yang telah menetap atau berencana menetap di wilayah Indonesia selama minimal satu tahun. WNI yang dicakup juga termasuk mereka yang berada di luar negeri, yaitu Anggota Korps Diplomatik Republik Indonesia beserta keluarganya di luar negeri dan Anggota TNI/POLRI beserta keluarganya yang sedang melakukan

1. *One of the source of demographic data is population census, which is conducted every ten years. Population Census has been conducted seven times since Indonesia's independence: 1961, 1971, 1980, 1990, 2000, 2010 and 2020.*

*The previous six population censuses were carried out using the traditional method, canvassing each person door-to-door. For the first time in the history of the population census in Indonesia, the 2020 Population Census (SP2020) used a combined method, that is utilizing Population Administration data managed by the Directorate General of Population and Civil Registration of the Ministry of Home Affairs as the basic data for the population census. This is designed and implemented as an effort to realize "ONE INDONESIAN POPULATION DATA".*

*The target for population coverage in Population Census 2020 is all residents who live in Indonesia's territory, including Indonesian citizens (WNI) and foreign citizens (WNA) who have stayed or plan to stay in Indonesian territory for at least one year. The Indonesian citizens who are covered also include those who are abroad, namely members of the Diplomatic Corps of the Republic of Indonesia and their families abroad and members of the TNI / POLRI and their families who are carrying out Peacekeep-*



misi perdamaian di luar negeri. Pengumpulan data dalam SP2020 dilakukan dengan berbagai moda yaitu Sensus Penduduk Online, Drop Off - Pick Up (DOPU) Kuesioner, dan wawancara. Adanya pandemi Coronavirus Disease (COVID-19) yang dihadapi dunia sejak awal tahun 2020 mendorong banyak kantor statistik nasional (National Statistics Office – NSO) untuk melakukan penyesuaian tata kelola penyelenggaraan Sensus Penduduk, termasuk juga BPS. Pendataan penduduk semula direncanakan dengan wawancara dan membagi wilayah menjadi dua zona dengan mempertimbangkan ketersediaan akses internet, yaitu zona yang menggunakan kuesioner kertas (Paper and Pencil Interviewing, PAPI) dan zona yang menggunakan elektronik (Computer Assisted Personal Interviewing, CAPI). Dengan adanya tata kelola baru, pendataan penduduk dibagi menjadi tiga zona, yaitu Zona 1 DOPU, Zona 2 NonDOPU, dan Zona 3 Wawancara. Dalam publikasi ini, data yang disajikan merupakan hasil SP2010 (Mei) dan hasil SP2020 (September).

**2. Penduduk Tanah Datar** adalah semua orang yang berdomisili di wilayah teritorial Indonesia, mencakup Warga Negara Indonesia (WNI) dan Warga Negara Asing (WNA) yang telah menetap selama satu tahun atau lebih atau berencana menetap di wilayah Indonesia selama minimal satu tahun. Pada sensus sebelumnya referensi waktu dalam konsep kependudukan adalah enam bulan. Perubahan ini didasari oleh UU No.

*ing Missions abroad. Data collection in SP2020 is carried out in various modes, namely Online Population Census, Drop Off - Pick Up (DOPU) Questionnaires, and interviews. The existence of the Coronavirus Disease (COVID-19) pandemic facing the world since the beginning of 2020 has prompted many national statistical offices (NSO) to make adjustments to the governance of the implementation of the Population Census, including BPS - Statistics Indonesia. Population data collection is originally planned by interview and divided the area into two zones taking into account the availability of internet access, namely the zone that uses paper questionnaires (Paper and Pencil Interviewing, PAPI) and the zone that uses electronics (Computer Assisted Personal Interviewing, CAPI). With the adjusted business processes, population data collection is divided into three zones, namely Zone 1 DOPU, Zone 2 Non-DOPU, and Zone 3 Interview. In this publication, the data presented are the SP2010 results (May) and the SP2020 results (September).*

**2. The population of Tanah Datar** are all people who live in Indonesia's territory, including Indonesian citizens and foreign citizens who have lived for one year or more or plan to stay in Indonesian territory for at least one year. In the previous census the time reference in the population concept was six months. This change is based on Law no. 24 of 2013 concerning Amendments to Law no. 23 of 2006 concerning Population Administra-

24 Tahun 2013 tentang Perubahan atas UU No. 23 Tahun 2006 tentang Administrasi Kependudukan pada Pasal 15.

*tion in Article 15.*

- 3. Laju pertumbuhan penduduk per tahun adalah** angka yang menunjukkan rata-rata tingkat penambahan penduduk per tahun dalam jangka waktu tertentu. Angka ini dinyatakan sebagai persentase dari penduduk dasar. Metode penghitungan laju pertumbuhan penduduk yang digunakan oleh BPS adalah metode geometrik.
  - 4. Kepadatan penduduk adalah** ukuran persebaran penduduk yang menunjukkan jumlah penduduk untuk setiap kilometer persegi luas wilayah.
  - 5. Rasio jenis kelamin adalah** perbandingan antara jumlah penduduk laki-laki dan jumlah penduduk perempuan pada suatu daerah dan waktu tertentu, yang biasanya dinyatakan dalam banyaknya penduduk laki-laki per 100 perempuan.
  - 6. Distribusi penduduk adalah** pola persebaran penduduk di suatu wilayah, baik berdasarkan batas-batas geografis maupun berdasarkan batas-batas administrasi pemerintahan.
  - 7. Komposisi penduduk adalah** pola persebaran penduduk menurut karakteristiknya, contoh: penduduk menurut kelompok umur, penduduk
- 3. Annual population growth rate is a number that shows the average rate of population growth per year in a certain period of time. This rate is a percentage of the basic population. The method used by Statistics Indonesia is the geometric method.**
  - 4. Population density is a measure of the distribution of the population which shows the total population for each square kilometer of area.**
  - 5. Sex ratio is the ratio between total male population and total female population in a certain area and at a certain time, which is usually stated in the number of male residents per 100 female.**
  - 6. Population distribution is the pattern of population distribution in an area, either by geographic boundaries or by government administrative boundaries.**
  - 7. Population composition is the pattern of population distribution by its characteristics, example: population by age group, population by sex.**

menurut jenis kelamin.

**8. Sumber utama data ketenagakerjaan adalah** Survei Angkatan Kerja Nasional (Sakernas). Survei ini khusus dirancang untuk mengumpulkan informasi/data ketenagakerjaan. Sakernas pertama kali diselenggarakan pada tahun 1976, kemudian dilanjutkan pada tahun 1977 dan 1978. Pada tahun 1986-1993, Sakernas diselenggarakan secara triwulanan, sejak tahun 1994-2001, Sakernas dilaksanakan secara tahunan, yaitu setiap bulan Agustus. Pada tahun 2002-2004, di samping Sakernas Tahunan dilakukan pula Sakernas Triwulanan. Pada tahun 2005-2010, pengumpulan data Sakernas dilaksanakan secara semesteran pada Februari (Semester I) dan Agustus (Semester II). Tahun 2011-2014, Sakernas dilaksanakan Triwulanan, yaitu Februari (Triwulan I), Mei (Triwulan II), Agustus (Triwulan III), dan November (Triwulan IV). Sakernas Triwulanan ini dimaksudkan untuk memantau indikator ketenagakerjaan secara dini di Indonesia yang mengacu pada The Key Indicators of the Labour Market (KILM) yang direkomendasikan oleh The International Labour Organization (ILO). Mulai tahun 2015, pengumpulan data Sakernas dilaksanakan secara semesteran pada Februari (Semester I) dan Agustus (Semester II).

Sejak Sakernas 2001, konsep status pekerjaan dan pengangguran mengalami perluasan dan penyempurnaan. Status pekerjaan yang pada Sakernas 2000 hanya

**8. The main source of employment data is National Labour Force Survey (Sakernas).** This survey is specifically designed to collect information on labour force statistics. The first Sakernas was conducted in 1976, then conducted annually during the period 1977-1978. During 1986-1993, Sakernas was conducted quarterly in all provinces in Indonesia, only since 1994 until 2001 Sakernas was conducted yearly, every August of the year. During the period 2002-2004, besides a yearly Sakernas, BPS also conducted a quarterly Sakernas. During the period 2005-2010, Sakernas has been conducted in semester period, i.e. February (First Semester) and August (Second Semester). During 2011-2014, Sakernas is conducted on a quarterly basis ie: February (First Quarter), May (Second Quarter), August (Third Quarter), and November (Fourth Quarter). A Quarterly Sakernas is aimed to monitor the prompt indicators of Indonesian labour market which referred to The Key Indicators of the Labour Market (KILM) recommended by The International Labour Organization (ILO). Since 2015, the Sakernas has been conducted on biannual basis again, the first semester on February and the later semester on August.

Since Sakernas 2001, the concept of employment status and unemployment was revised. The employment status previously covered only 5 categories, but since 2001 two new categories of casual employee both

5 kategori, mulai tahun 2001 ditambahkan kategori baru, yaitu: pekerja bebas di pertanian dan pekerja bebas di nonpertanian. Selain itu, dalam rangka menyesuaikan dengan konsep ILO, konsep pengangguran terbuka diperluas, yaitu di samping mencakup penduduk yang aktif mencari pekerjaan, mencakup pula kelompok penduduk yang sedang mempersiapkan usaha/pekerjaan baru, kelompok penduduk yang tidak mencari pekerjaan karena merasa tidak mungkin mendapatkan pekerjaan, serta kelompok penduduk yang tidak aktif mencari pekerjaan dengan alasan sudah mempunyai pekerjaan, tetapi belum mulai bekerja.

Hasil Sakernas Semester disajikan sampai tingkat provinsi (jumlah sampel 75.000 rumah tangga). Sementara itu, Sakernas Semester II disajikan sampai tingkat kabupaten/kota dengan jumlah sampel sebesar 300.000 rumah tangga. Mulai Sakernas Agustus 2020, penghitungan indikator menggunakan penimbang hasil proyeksi penduduk Survei Penduduk Antar Sensus (SUPAS) 2015.

**9. Penduduk usia kerja adalah** penduduk yang berumur 15 tahun ke atas.

**10. Angkatan kerja adalah** penduduk usia kerja (15 tahun ke atas) yang bekerja, punya pekerjaan namun sementara tidak bekerja, dan pengangguran.

*in agriculture and non-agriculture sectors have been added. In addition, to adapt the ILO concept, the concept of unemployment was also extended. Unemployment covers population who were looking for work, population who were establishing a new business/firm/establishment, discouraged job seekers, and those who were not actively looking for work with the reason of already having job but not starting to work (future starter).*

*The results of Sakernas for first semester were presented at provincial level (sample size 75,000 households), while for the second semester were presented up to regency/municipal level (sample size 300,000 households). Starting from Sakernas August 2020, the calculation of indicators uses a weighting of the population projection results of the Intercensal Population Survey (SUPAS) 2015.*

**9. Working age population is persons of** 15 years and over.

**10. Labor force or economically active** are persons of 15 years and over, who in the previous week were working, temporarily absent from work but having jobs, and unemployment.

- 11. Bekerja** adalah kegiatan ekonomi yang dilakukan oleh seseorang dengan maksud memperoleh atau membantu memperoleh pendapatan atau keuntungan dan lamanya bekerja paling sedikit 1 jam secara terus menerus dalam seminggu yang lalu (termasuk pekerja keluarga tanpa upah yang membantu dalam suatu usaha/kegiatan ekonomi).
- 12. Jumlah jam kerja seluruhnya** adalah jumlah jam kerja yang digunakan untuk bekerja (tidak termasuk jam kerja istirahat resmi dan jam kerja yang digunakan untuk hal-hal di luar pekerjaan).
- 13. Lapangan usaha** adalah bidang kegiatan dari pekerjaan/tempat bekerja di mana seseorang bekerja. Klasifikasi lapangan usaha mengikuti Klasifikasi Baku Lapangan Usaha Indonesia (KBLI) dalam 1 digit.
- 14. Status pekerjaan** adalah kedudukan seseorang dalam unit usaha/kegiatan dalam melakukan pekerjaan.
- 15. Berusaha sendiri tanpa dibantu orang lain** adalah bekerja atau berusaha dengan menanggung risiko secara ekonomis, yaitu tidak menggunakan pekerja dibayar maupun pekerja tak dibayar, termasuk yang sifat pekerjaannya memerlukan teknologi atau keahlian khusus.
- 16. Berusaha dibantu buruh tidak tetap/buruh tidak dibayar** adalah bekerja atau berusaha atas risiko sendiri, dan menggunakan buruh/
- 11. Working** is economic activity conducted by a person and intended to earn income by doing work or helping to do work at least one hour continuously during the reference week (including unpaid family worker/s for any economic activity).
- 12. Total working hours** is the total hours spent by an employee to perform all jobs (excluding the time used for other activities which are not classified as work).
- 13. Industry** is field of a person's activity or establishment. The classification of industries follows the Indonesia Standard Industrial Classification (KBLI) in one digit.
- 14. Employment status** is the status of a person at his place of work or establishment where he was employed.
- 15. Own-account worker** is a person who works at his own risk without assisted by paid per mount worker or unpaid worker include technical job or skill job.
- 16. Employer assisted by temporary workers/unpaid worker** is a person who works at his own risk and assisted by temporary worker/unpaid

pekerja tak dibayar dan atau buruh/pekerja tidak tetap.

*worker.*

**17. Berusaha dibantu buruh tetap/ buruh dibayar** adalah berusaha atas risiko sendiri dan mempekerjakan paling sedikit satu orang buruh/pekerja tetap yang dibayar.

**17. *Employer assisted by permanent workers/paid workers*** is a person who does his business at her/his own risk at least one assisted by paid permanent worker.

**18. Buruh/karyawan/pegawai** adalah seseorang yang bekerja pada orang lain atau instansi/kantor/perusahaan secara tetap dengan menerima upah/gaji baik berupa uang maupun barang. Buruh yang tidak mempunyai majikan tetap, tidak digolongkan sebagai buruh/karyawan, tetapi sebagai pekerja bebas. Seseorang dianggap memiliki majikan tetap jika memiliki 1 (satu) majikan (orang/ rumah tangga) yang sama dalam sebulan terakhir, khusus pada sektor bangunan batasannya tiga bulan. Apabila majikannya instansi/ lembaga, boleh lebih dari satu.

**18. *Employee*** is a person who work permanently for other people or institution/office/ company and gains some money/cash or goods as wage/salary. Labor who have no permanent employer is not categorized as a laborer/worker/employee but casual worker. A laborers in general is considered to have a permanent employer if he has the same employer during the past month, particularly for building construction sector is 3 months. If the employer is an institution, more than 1 (one) employer is allowed.

**19. Pekerja bebas** adalah seseorang yang bekerja pada orang lain/majikan/institusi yang tidak tetap (lebih dari 1 majikan dalam sebulan terakhir) di usaha pertanian baik berupa usaha rumah tangga maupun bukan usaha rumah tangga, ataupun di nonpertanian atas dasar balas jasa dengan menerima upah atau imbalan baik berupa uang maupun barang, dan baik dengan sistem pembayaran harian maupun borongan. Usaha pertanian meliputi: pertanian tanaman pangan, perkebunan, kehutanan, peternakan, perikanan dan

**19. *Casual employee*** is a person who does not work permanently for other people/employer/institution (more than 1 employer during the last 1 month) in agricultural sector, either home industry or not home industry, or in non-agricultural sector based on remuneration paid with money or goods, and based on daily or contact payment system. Agricultural: industry covers food-based agricultural, plantation, forestry, breeding, fishery, including agricultural services. Non-agricultural: industry covers industries in mining, electricity, gas, water, building construction, trade,

perburuan, termasuk jasa pertanian. Usaha nonpertanian meliputi: usaha di sector pertambangan, sektor industri, sektor listrik, gas dan air, sektor konstruksi/bangunan, sektor perdagangan, sektor angkutan, pergudangan dan komunikasi, sektor keuangan, asuransi, usaha persewaan bangunan, tanah dan jasa perusahaan, sektor jasa kemasyarakatan, sosial dan perorangan.

**20. Pekerja tak dibayar** adalah seseorang yang bekerja membantu usaha untuk memperoleh penghasilan/keuntungan yang dilakukan oleh salah seorang anggota rumah tangga atau bukan anggota rumah tangga tanpa mendapat upah/gaji baik berupa uang maupun barang.

**21. Mulai tahun 2017, sumber utama data upah berasal dari hasil Survei Angkatan Kerja Nasional (Sakernas).** Hal ini berbeda dengan tahun-tahun sebelumnya dimana sumber utama data upah berasal dari Survei Upah Buruh (SUB) yang berbasis perusahaan. Sakernas merupakan survei berbasis rumah tangga yang dilaksanakan secara semesteran pada bulan Februari dan Agustus di seluruh Indonesia.

**22. Data yang ditampilkan** adalah upah buruh untuk pekerja berstatus buruh (sebagai pendekatan untuk penghitungan upah/gaji pekerja di sektor formal) dan pendapatan untuk pekerja nonburuh yang terdiri dari pekerja yang berstatus berusaha sendiri, pekerja bebas

*transportation, warehousing and communication, financial, insurance, property leasing and services industry, public services, social and individual services.*

**20. Unpaid worker** is a person who intended to work without pay either with money or good, in an establishment run by other members of the family, relative or neighbor.

**21. Since in 2017, the main source of data on wages are from the Indonesian Labor Force Survey (Sakernas).** This is different from the previous years where the main source of data on wages came from the Labour Wage Survey which is an establishment-based survey. Sakernas is household-based survey and conducted semi-annually in February and August throughout Indonesia.

**22. Data presented** are the wage of employee (as an approach for wage/salary of employee in the formal sector) and income for own-account worker, casual employee in agriculture, and casual employee in non-agriculture (as an approach for income of employee in the informal sector).

di pertanian, dan pekerja bebas di nonpertanian (sebagai pendekatan untuk penghitungan pendapatan/penghasilan bersih pekerja di sektor informal).

**23. Pendapatan/penghasilan bersih sebulan adalah** pendapatan/penghasilan/imbalan/balas jasa selama sebulan yang lalu, baik berupa uang maupun barang yang diterima oleh seseorang yang bekerja dengan status berusaha sendiri, pekerja bebas di pertanian, atau pekerja bebas di nonpertanian.

**24. Upah/gaji bersih sebulan merupakan** imbalan/balas jasa yang diterima selama sebulan yang lalu baik berupa uang maupun barang yang dibayarkan oleh perusahaan/kantor/majikan dari pekerjaan utama kepada buruh/karyawan/pegawai. Komponen upah/gaji mencakup gaji dan tunjangan, upah lembur, uang transpor dan uang makan.

**23. Net income per month is income** during last month, in the form of money or goods received by someone who worked as own-account worker, casual employee in agriculture, or casual employee in non-agriculture.

**24. Net wage/salary per month is wage** received during last month, in the form of money or goods, paid by the company/agency/employer to the employee for the major work done. The components of wage include salary and benefits, overtime pay, transportation allowance and meal allowance.



### Kependudukan

Penduduk menjadi salah satu variabel utama dalam melakukan evaluasi dan perencanaan pembangunan di segala bidang, karena tujuan akhir dari pembangunan adalah kesejahteraan masyarakat. Penduduk selain menjadi sasaran yang harus ditingkatkan kualitasnya juga menjadi salah satu komponen untuk menggerakkan program pembangunan.

Berdasarkan hasil Sensus Penduduk 2020 (SP2020), jumlah penduduk Kabupaten Tanah Datar pada tahun 2020 mencapai 371.704 jiwa yang tersebar di seluruh nagari atau seluruh jorong. Jumlah penduduk sebanyak itu jika dikelompokkan menurut jenis kelamin terdapat 186.134 jiwa penduduk laki-laki sedangkan sisanya sebanyak 185.570 jiwa adalah perempuan. Ada pun rasio jenis kelaminnya sebesar 100,30.

Distribusi penduduk menurut kecamatan, tampak untuk beberapa kecamatan jumlah penduduknya relatif cukup banyak (30.000 jiwa ke atas). Dari 14 kecamatan yang ada, terdapat 6 kecamatan yang memiliki jumlah penduduk diatas 30.000 jiwa seperti Kecamatan X Koto, Batipuh, Rambatan, Lima Kaum, Lintau Buo Utara, dan Sungai Tarab. Namun demikian, jika jumlah penduduk dibandingkan dengan luas wilayah masing-masing kecamatan, tampak bahwa kecamatan yang paling padat penduduknya adalah di Lima Kaum yang mencapai 761 jiwa per km<sup>2</sup>. Kecamatan Sungai Tarab merupakan kecamatan kedua

### Population

*Population become one of the main variables in the evaluation and development planning in all areas, because the ultimate goal of development is the welfare of society. Besides being a target population should be improved as well be one of the components to drive the development program.*

*Based on the 2020 Population Census results (SP2020), the population of Kabupaten Tanah Datar in 2020 was 371,704 consisting of 186,134 male and 185,570 female living in all across nagari and jorong within Tanah Datar Regency administration. As for the Gender ratio 100.30.*

*The statistics shows that several sub-districts have a relatively large amount of population (more than 30,000 people), i.e. X Koto, Batipuh, Rambatan, Lima Kaum, Lintau Buo Utara and Sungai Tarab. The most densely populated area is Lima Kaum Subdistrict (761 people per km<sup>2</sup>) followed by Sungai Tarab Subdistrict (455 people per km<sup>2</sup>). While Batipuh Selatan is a district that is rare with a population density of 136 people per km<sup>2</sup>.*

yang terpadat penduduknya yakni sebanyak 455 jiwa per km<sup>2</sup>. Sedangkan Kecamatan Batipuah Selatan merupakan kecamatan yang masih jarang dengan kepadatan penduduk sebesar 136 jiwa per km<sup>2</sup>.

### Ketenagakerjaan

Berdasarkan hasil Survei Angkatan Kerja Nasional (Sakernas) 2020, diperoleh informasi bahwa dari 258.358 orang berusia diatas 15 tahun yang ada di Kabupaten Tanah Datar terdapat sebanyak 288.894 orang di antaranya merupakan penduduk kelompok angkatan kerja. Dari jumlah tersebut ada sejumlah 170.744 orang yang sudah memperoleh pekerjaan, sedangkan 8.597 orang lainnya masih berusaha untuk mendapatkan pekerjaan. Sebanyak 79.017 orang penduduk berusia diatas 15 tahun lainnya termasuk dalam kelompok bukan angkatan kerja yang terbagi kedalam tiap kelompok kegiatan yaitu 46.514 orang mempunyai kegiatan utama mengurus rumah tangga, 20.755 orang mempunyai kegiatan utama bersekolah dan 11.748 orang lainnya mempunyai kegiatan yang bervariasi (sakit, menganggur, penduduk usia tua, dsb).

Komposisi angkatan kerja menurut jenis kelamin, tampak bahwa penduduk yang bekerja terbanyak adalah penduduk laki- laki. Jika dilihat menurut tingkat pendidikan, penduduk berumur diatas 15 tahun yang bekerja di Kabupaten Tanah Datar mayoritas masih berpendidikan rendah (SD ke bawah). Dari 170.744 orang penduduk yang bekerja ada 61.287 orang atau sekitar 35,89 persen diantaranya

### Employment

*The 2020 National Labour Force Survey shows that population aged 15 and over is 258,358 people (288,894 of it are labour force and the remain others are non labour force). From the total number of labour force, 170,744 are employed and 8,597 are unemployed and still looking for jobs. Non labour force is divided into three categories based on their main activity, i.e. house-keeping (46,514), attending school (20,755), and others (11,748).*

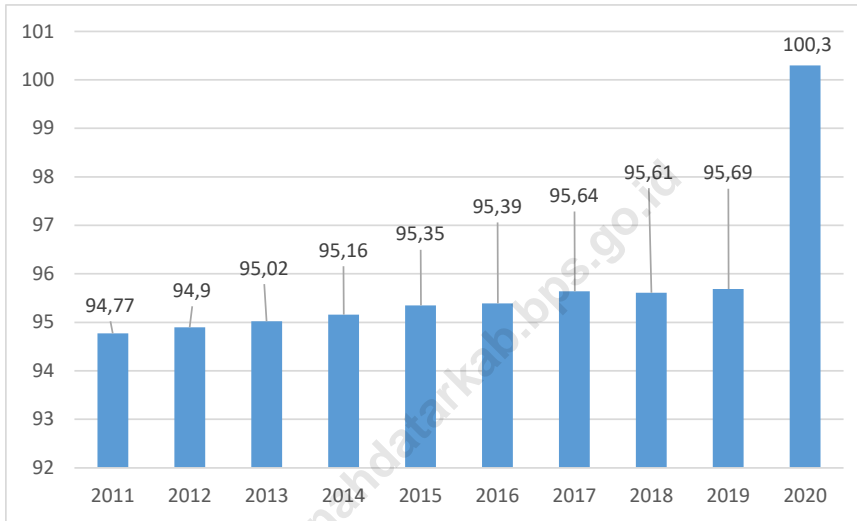
*Composition of labour force by Gender shows that employed labor force are mostly male. Most of the employed population aged 15 and over completed elementary level of education. Of the total 170,744 employed labor force, 61,287 (approx. 35.89 %) completed or not completed elementary school.*

*Population and Employment*

berpendidikan paling tinggi Sekolah Dasar.

<https://tanahdatarkab.bps.go.id>

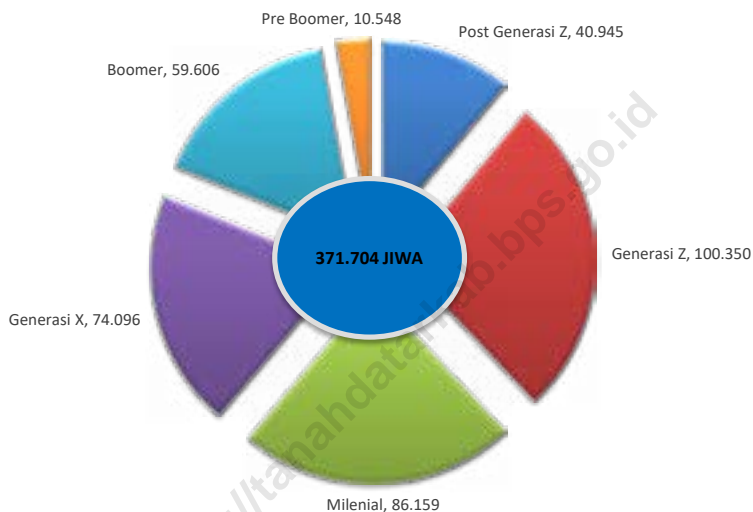
**Gambar 3.1.** Rasio Penduduk Menurut Jenis Kelamin, 2011-2020  
*Pictures Gender Ratio in Tanah Datar Regency, 2011-2020*



Sumber/Source: BPS Kabupaten Tanah Datar/BPS-Statistics of Tanah Datar Regency

**Gambar**  
Pictures

**3.2. Jumlah Penduduk Menurut Kelompok Umur Generasi dan Jenis Kelamin Kabupaten Tanah Datar, 2020**  
*Total Population by Age Group, Generation and Gender, Tanah Datar Regency, 2020*

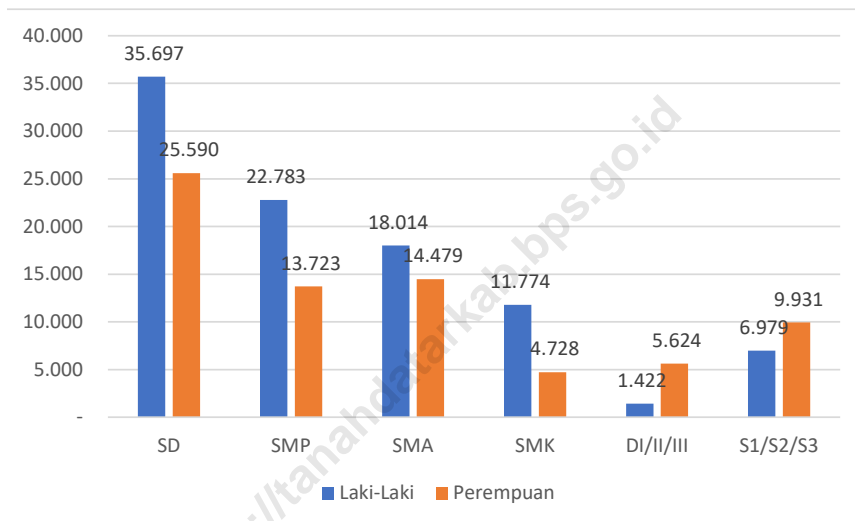


Sumber/Source: BPS Kabupaten Tanah Datar/BPS-Statistics of Tanah Datar Regency

**Gambar**  
*Pictures*

**3.3. Penduduk 15 Tahun ke Atas yang Bekerja Menurut Pendidikan yang Ditamatkan dan Jenis Kelamin di Kabupaten Tanah Datar, 2020**

*Population 15 Years and Over Working by Educational Attainment and Gender in Tanah Datar District, 2020*



Sumber/Source: BPS Kabupaten Tanah Datar/BPS-Statistics of Tanah Datar Regency

## 3.1 Penduduk/Population

**Tabel 3.1.1 Penduduk, Distribusi Persentase Penduduk, Rasio Jenis Kelamin Penduduk Menurut Kecamatan di Kabupaten Tanah Datar, 2020**  
*Population, Percentage Distribution of Population, Population Density, and Population Sex Ratio by Sub District in Tanah Datar Regency, 2020*

	Kecamatan Subdistrict	Penduduk (ribu) Population (thousand)	Laju Pertumbuhan Penduduk per Tahun 2010–2020 Annual Population Growth Rate (%) 2010–2020
	(1)	(2)	(3)
1.	X Koto	46 229	0,90
2.	Batipuh	31 883	0,62
3.	Batipuah Selatan	11 217	0,71
4.	Pariangan	20 744	0,59
5.	Rambatan	37 180	1,08
6.	Lima Kaum	38 061	0,60
7.	Tanjung Emas	25 047	1,40
8.	Padang Ganting	14 599	0,66
9.	Lintau Buo	19 771	1,15
10.	Lintau Buo Utara	37 652	0,76
11.	Sungayang	18 671	0,97
12.	Sungai Tarab	32 694	1,07
13.	Salimpaung	23 551	1,22
14.	Tanjung Baru	14 405	1,16
	<b>Tanah Datar</b>	<b>371 704</b>	<b>0,91</b>

Sumber/Source: BPS Kabupaten Tanah Datar/BPS-Statistics of Tanah Datar Regency

## Penduduk dan Ketenagakerjaan

**Tabel 3.1.1 Lanjutan/Continued**  
Table

	<b>Kecamatan Subdistrict</b>	<b>Persentase Penduduk Percentage of Total Population</b>	<b>Kepadatan Penduduk per km2 Population Density per sq.km</b>
	(1)	(4)	(5)
1.	X Koto	12,44	304,10
2.	Batipuh	8,58	221,01
3.	Batipuah Selatan	3,02	135,59
4.	Pariangan	5,58	271,41
5.	Rambatan	10,00	287,88
6.	Lima Kaum	10,24	761,22
7.	Tanjung Emas	6,74	223,53
8.	Padang Ganting	3,93	175,79
9.	Lintau Buo	5,32	328,31
10.	Lintau Buo Utara	10,13	184,29
11.	Sungayang	5,02	285,27
12.	Sungai Tarab	8,80	455,03
13.	Salimpaung	6,34	386,84
14.	Tanjuang Baru	3,88	333,91
	<b>Tanah Datar</b>	<b>100,00</b>	<b>278,15</b>

Sumber/Source: BPS Kabupaten Tanah Datar/BPS-Statistics of Tanah Datar Regency



## Population and Employment

**Tabel** 3.1.1 Lanjutan/*Continued*  
Table

	Kecamatan <i>Subdistrict</i>	Rasio Jenis Kelamin Penduduk <i>Population Sex Ratio</i>
	(1)	(6)
1.	X Koto	102,31
2.	Batipuh	99,51
3.	Batipuah Selatan	99,41
4.	Pariangan	99,35
5.	Rambatan	101,69
6.	Lima Kaum	100,38
7.	Tanjung Emas	99,10
8.	Padang Ganting	96,09
9.	Lintau Buo	100,72
10.	Lintau Buo Utara	100,34
11.	Sungayang	99,18
12.	Sungai Tarab	101,52
13.	Salimpaung	99,06
14.	Tanjuang Baru	100,60
	<b>Tanah Datar</b>	<b>100,30</b>

Catatan/Note: <sup>1</sup> Hasil SP2010 (Mei)/*The Result of the 2010 Population Census (May)*

<sup>2</sup> Hasil Proyeksi Penduduk Kabupaten Tanah Datar 2015-2025 (Pertengahan tahun/Juni)/*The Result of Tanah Datar Regency Population Projection 2015-2025 (mid year/June)*

Sumber/Source: BPS Kabupaten Tanah Datar/BPS-Statistics of Tanah Datar Regency

## Penduduk dan Ketenagakerjaan

**Tabel 3.1.2** Jumlah Penduduk Menurut Jenis Kelamin di Kabupaten Tanah Datar, 2011-2020  
*Table* Population by Gender in Tanah Datar Regency, 2011-2020

Tahun Year	Laki-Laki Male	Perempuan Female	Jumlah Total	Rasio Sex Ratio
(1)	(2)	(3)	(4)	(5)
2011	165 877	175 029	340 906	94,77
2012	166 481	175 430	341 911	94,90
2013	167 051	175 813	342 864	95,02
2014	167 677	176 198	343 875	95,16
2015	168 313	176 515	344 828	95,35
2016	168 772	176 934	345 706	95,39
2017	169 417	177 143	346 560	95,64
2018	169 808	177 599	347 407	95,61
2019	170 272	177 947	348 219	95,69
2020	186 134	185 570	371 704	100,30

Sumber/Source: BPS Kabupaten Tanah Datar/BPS-Statistics of Tanah Datar Regency

## Population and Employment

**Tabel 3.1.3 Jumlah Penduduk Menurut Kecamatan dan Jenis Kelamin di Kabupaten Tanah Datar, 2020**  
*Population and Gender Ratio by Subdistrict in Tanah Datar Regency, 2020*

Kecamatan Subdistrict	Jenis Kelamin (orang) Gender (people)			Rasio Jenis Kelamin Gender Ratio
	Laki-Laki Male	Perempuan Female	Jumlah Total	
(1)	(2)	(3)	(4)	(5)
1. X Koto	23 378	22 851	46 229	102,31
2. Batipuh	15 902	15 981	31 883	99,51
3. Batipuah Selatan	5 592	5 625	11 217	99,41
4. Pariangan	10 338	10 406	20 744	99,35
5. Rambatan	18 746	18 434	37 180	101,69
6. Lima Kaum	19 067	18 994	38 061	100,38
7. Tanjung Emas	12 467	12 580	25 047	99,10
8. Padang Ganting	7 154	7 445	14 599	96,09
9. Lintau Buo	9 921	9 850	19 771	100,72
10. Lintau Buo Utara	18 858	18 794	37 652	100,34
11. Sungayang	9 297	9 374	18 671	99,18
12. Sungai Tarab	16 470	16 224	32 694	101,52
13. Salimpaung	11 720	11 831	23 551	99,06
14. Tanjuang Baru	7 224	7 181	14 405	100,60
<b>Tanah Datar</b>	<b>186 134</b>	<b>185 570</b>	<b>371 704</b>	<b>100,30</b>

Sumber/Source: BPS Kabupaten Tanah Datar/BPS-Statistics of Tanah Datar Regency

## Penduduk dan Ketenagakerjaan

**Tabel 3.1.4** Jumlah Penduduk Menurut Kecamatan di Kabupaten Tanah Datar, 2016-2020  
Table

*Total Population by District in Tanah Datar Regency, 2016-2020*

	Kecamatan Subdistrict	Tahun Years				
		2016	2017	2018	2019	2020
	(1)	(2)	(3)	(4)	(5)	(6)
1.	X Koto	43 634	43 833	44 021	44 207	46 229
2.	Batipuh	30 085	30 095	30 106	30 115	31 883
3.	Batipuah Selatan	10 607	10 626	10 646	10 664	11 217
4.	Pariangan	19 613	19 597	19 618	19 618	20 744
5.	Rambatan	33 496	33 507	33 519	33 527	37 180
6.	Lima Kaum	36 751	36 874	36 988	37 103	38 061
7.	Tanjung Emas	22 287	22 363	22 435	22 505	25 047
8.	Padang Ganting	13 832	13 854	13 874	13 894	14 599
9.	Lintau Buo	18 523	18 656	18 783	18 910	19 771
10.	Lintau Buo Utara	35 862	35 997	36 126	36 250	37 652
11.	Sungayang	17 197	17 231	17 261	17 294	18 671
12.	Sungai Tarab	29 791	29 848	29 903	29 958	32 694
13.	Salimpaung	21 118	21 158	21 195	21 233	23 551
14.	Tanjung Baru	12 910	12 921	14 405	12 941	14 405
<b>Tanah Datar</b>		<b>345 706</b>	<b>346 560</b>	<b>347 407</b>	<b>348 219</b>	<b>371 704</b>

Sumber/Source: BPS Kabupaten Tanah Datar/BPS-Statistics of Tanah Datar Regency

## Population and Employment

**Tabel 3.1.5 Rata-Rata Penduduk per Nagari Menurut Kecamatan di Kabupaten Tanah Datar, 2020**  
*Population Average per Village by Subdistrict in Tanah Datar Regency, 2020*

	Kecamatan Subdistrict	Jumlah Number of		Rata-Rata Penduduk per Nagari Population Average per Village
		Nagari Village	Penduduk Population	
	(1)	(2)	(3)	(4)
1.	X Koto	9	46 229	5 137
2.	Batipuh	8	31 883	3 985
3.	Batipuah Selatan	4	11 217	2 804
4.	Pariangan	6	20 744	3 457
5.	Rambatan	5	37 180	7 436
6.	Lima Kaum	5	38 061	7 612
7.	Tanjung Emas	4	25 047	6 262
8.	Padang Ganting	2	14 599	7 300
9.	Lintau Buo	4	19 771	4 943
10.	Lintau Buo Utara	5	37 652	7 530
11.	Sungayang	5	18 671	3 734
12.	Sungai Tarab	10	32 694	3 269
13.	Salimpaung	6	23 551	3 925
14.	Tanjung Baru	2	14 405	7 203
	<b>2020</b>	<b>75</b>	<b>371 704</b>	<b>4 956</b>
	<b>2019</b>	<b>75</b>	<b>348 219</b>	<b>4 643</b>
<b>Tanah Datar</b>	<b>2018</b>	<b>75</b>	<b>347 407</b>	<b>4 632</b>
	<b>2017</b>	<b>75</b>	<b>346 560</b>	<b>4 621</b>
	<b>2016</b>	<b>75</b>	<b>345 706</b>	<b>4 609</b>

Sumber/Source: BPS Kabupaten Tanah Datar/BPS-Statistics of Tanah Datar Regency

## Penduduk dan Ketenagakerjaan

**Tabel 3.1.6** **Kepadatan Penduduk Menurut Kecamatan di Kabupaten Tanah Datar, 2020**  
*Population Density by Subdistrict in Tanah Datar Regency, 2020*

	Kecamatan Subdistrict	Luas Area (Km2)	Penduduk Population (jiwa)	Kepadatan Penduduk per Km2 Population Density per sq.Km
	(1)	(2)	(3)	(4)
1.	X Koto	152,02	46 229	304
2.	Batipuah	144,27	31 883	221
3.	Batipuah Selatan	82,73	11 217	136
4.	Pariangan	76,43	20 744	271
5.	Rambatan	129,15	37 180	288
6.	Lima Kaum	50,00	38 061	761
7.	Tanjung Emas	112,05	25 047	224
8.	Padang Ganting	83,50	14 599	175
9.	Lintau Buo	60,22	19 771	328
10.	Lintau Buo Utara	204,31	37 652	184
11.	Sungayang	65,45	18 671	285
12.	Sungai Tarab	71,85	32 694	455
13.	Salimpaung	60,88	23 551	387
14.	Tanjung Baru	43,14	14 405	334
	<b>2020</b>	1 336,00	<b>371 704</b>	278
	<b>2019</b>	1 336,00	348 219	261
<b>Tanah Datar</b>	<b>2018</b>	1 336,00	347 407	260
	<b>2017</b>	1 336,00	346 560	259
	<b>2016</b>	1 336,00	345 706	259

Sumber/Source: BPS Kabupaten Tanah Datar/BPS-Statistics of Tanah Datar Regency

## Population and Employment

**Tabel 3.1.7 Penduduk Kabupaten Tanah Datar Menurut Kelompok Umur dan Jenis Kelamin, 2020**

*Tanah Datar Regency Population by Age Group and Gender, 2020*

Kelompok Umur <i>Age Group</i>	Laki-Laki <i>Male</i>	Perempuan <i>Female</i>	Jumlah <i>Total</i>	Rasio <i>Gender Ratio</i>
(1)	(2)	(3)	(4)	(5)
0 – 4	12 863	12 117	24 980	106,16
5 – 9	13 833	13 303	27 136	103,98
10 – 14	15 807	14 887	30 694	106,18
15 – 19	16 917	15 620	32 537	108,30
20 – 24	16 771	15 683	32 454	106,94
25 – 29	15 529	14 011	29 540	110,83
30 – 34	13 504	11 957	25 461	112,94
35 – 39	12 706	11 946	24 652	106,36
40 – 44	12 213	11 833	24 046	103,21
45 – 49	11 445	11 756	23 201	97,35
50 – 54	10 746	11 664	22 410	92,13
55 – 59	10 206	11 271	21 477	90,55
60 – 64	8 811	9 810	18 621	89,82
65 - 69	6 899	8 065	14 964	85,54
<b>70 – 74</b>	4 007	4 976	8 983	80,53
<b>75 +</b>	3 877	6 671	10 548	58,12
<b>Jumlah Total</b>	<b>186 134</b>	<b>185 570</b>	<b>349 381</b>	<b>100,30</b>

Sumber/Source: BPS Kabupaten Tanah Datar/BPS-Statistics of Tanah Datar Regency

## Penduduk dan Ketenagakerjaan

**Tabel 3.1.8** Jumlah Penduduk Menurut Kelompok Umur Generasi dan Jenis Kelamin Kabupaten Tanah Datar, 2020  
*Total Population by Age Group, Generation and Gender, Tanah Datar Regency, 2020*

Kelompok Umur <i>Age Group</i>	Laki-Laki <i>Male</i>	Perempuan <i>Female</i>	Jumlah <i>Total</i>
(1)	(2)	(3)	(4)
Post Generasi Z	20 948	19 997	40 945
Generasi Z	51 854	48 496	100 350
Milenial	45 128	41 031	86 159
Generasi X	36 555	37 541	74 096
Boomer	27 772	31 834	59 606
Pre Boomer	3 877	6 671	10 548
<b>Jumlah <i>Total</i></b>	<b>186 134</b>	<b>185 570</b>	<b>371 704</b>

Sumber/Source: BPS Kabupaten Tanah Datar/BPS-Statistics of Tanah Datar Regency



## Population and Employment

**Tabel 3.1.9 Penduduk Laki-Laki Menurut Kecamatan dan Kelompok Umur Sekolah di Kabupaten Tanah Datar, 2020**  
*Male Population by Subdistrict and School Age Group, 2020*

	Kecamatan Subdistrict	Kelompok Umur / Age Group					Jumlah Total
		5 – 6	7 – 12	13 – 15	16 – 18	19 – 24	
	(1)	(2)	(3)	(4)	(5)	(6)	(7)
1.	X Koto	1 583	5 355	2 874	2 690	3 687	16 189
2.	Batipuh	1 043	3 330	1 621	1 449	2 031	9 474
3.	Batipuah Selatan	356	1 174	607	565	675	3 377
4.	Pariangan	633	2 002	994	920	1 310	5 859
5.	Rambatan	1 123	3 612	1 810	1 641	2 467	10 653
6.	Lima Kaum	1 239	3 646	1 847	1 945	3 962	12 639
7.	Tanjung Emas	768	2 352	1 136	1 057	1 586	6 899
8.	Padang Ganting	480	1 518	706	580	789	4 073
9.	Lintau Buo	729	2 200	1 021	885	1 347	6 182
10.	Lintau Buo Utara	1 258	3 930	1 879	1 612	2 490	11 169
11.	Sungayang	593	1 857	906	827	1 220	5 403
12.	Sungai Tarab	994	3 051	1 483	1 350	2 178	9 056
13.	Salimpaung	725	2 296	1 099	944	1 494	6 558
14.	Tanjung Baru	453	1 437	687	592	919	4 088
	<b>Jumlah Total</b>	<b>11 977</b>	<b>37 760</b>	<b>18 670</b>	<b>17 057</b>	<b>26 155</b>	<b>111 619</b>

Sumber/Source: BPS Kabupaten Tanah Datar/BPS-Statistics of Tanah Datar Regency

## Penduduk dan Ketenagakerjaan

**Tabel 3.1.10 Penduduk Perempuan Menurut Kecamatan dan Kelompok Umur Sekolah di Kabupaten Tanah Datar, 2020**  
*Table Female Population by Subdistrict and School Age Group, 2020*

	Kecamatan Subdistrict	Kelompok Umur / Age Group					Jumlah Total
		5 – 6	7 – 12	13 – 15	16 – 18	19 – 24	
	(1)	(2)	(3)	(4)	(5)	(6)	(7)
1.	X Koto	764	2 629	1 469	1 420	1 855	8 137
2.	Batipuh	497	1 608	809	737	994	4 645
3.	Batipuah Selatan	174	576	299	281	331	1 661
4.	Pariangan	301	980	505	469	612	2 867
5.	Rambatan	545	1 788	903	815	1 223	5 274
6.	Lima Kaum	604	1 795	956	1 063	2 212	6 630
7.	Tanjung Emas	397	1 176	550	509	732	3 364
8.	Padang Ganting	238	757	359	298	377	2 029
9.	Lintau Buo	378	1 075	473	415	638	2 979
10.	Lintau Buo Utara	609	1 879	892	756	1 189	5 325
11.	Sungayang	296	903	448	437	605	2 689
12.	Sungai Tarab	490	1 486	728	686	1 115	4 505
13.	Salimpaung	362	1 140	540	454	715	3 211
14.	Tanjuang Baru	227	725	338	277	436	2 003
	<b>Jumlah Total</b>	<b>5 882</b>	<b>18 517</b>	<b>9 269</b>	<b>8 617</b>	<b>13 034</b>	<b>55 319</b>

Sumber/Source: BPS Kabupaten Tanah Datar/BPS-Statistics of Tanah Datar Regency

## Population and Employment

**Tabel 3.1.11 Penduduk Menurut Kecamatan dan Kelompok Umur Sekolah di Kabupaten Tanah Datar, 2020**  
*Population by Subdistrict and School Age Group, 2020*

	Kecamatan Subdistrict	Kelompok Umur / Age Group					Jumlah Total
		5 – 6	7 – 12	13 – 15	16 – 18	19 – 24	
	(1)	(2)	(3)	(4)	(5)	(6)	(7)
1.	X Koto	819	2 726	1 405	1 270	1 832	8 052
2.	Batipuh	546	1 722	812	712	1 037	4 829
3.	Batipuah Selatan	182	598	308	284	344	1 716
4.	Pariangan	332	1 022	489	451	698	2 992
5.	Rambatan	578	1 824	907	826	1 244	5 379
6.	Lima Kaum	635	1 851	891	882	1 750	6 009
7.	Tanjung Emas	371	1 176	586	548	854	3 535
8.	Padang Ganting	242	761	347	282	412	2 044
9.	Lintau Buo	351	1 125	548	470	709	3 203
10.	Lintau Buo Utara	649	2 051	987	856	1 301	5 844
11.	Sungayang	297	954	458	390	615	2 714
12.	Sungai Tarab	504	1 565	755	664	1 063	4 551
13.	Salimpaung	363	1 156	559	490	779	3 347
14.	Tanjung Baru	226	712	349	315	483	2 085
	<b>Jumlah Total</b>	<b>6 095</b>	<b>19 243</b>	<b>9 401</b>	<b>8 440</b>	<b>13 121</b>	<b>56 300</b>

Sumber/Source: BPS Kabupaten Tanah Datar/BPS-Statistics of Tanah Datar Regency

## Penduduk dan Ketenagakerjaan

### 3.2 Ketenagakerjaan/*Employment*

**Tabel 3.2.1** Jumlah Penduduk Berumur 15 Tahun Keatas Menurut Jenis Kegiatan Selama Seminggu yang Lalu dan Jenis Kelamin di Kabupaten Tanah Datar, 2020  
*Population Aged 15 Years and Over by Type of Activity During The Previous Week and Gender in Tanah Datar Regency, 2020*

Kegiatan Utama <i>Main Activity</i>	Jenis Kelamin/ <i>Gender</i>		
	Laki-laki <i>Male</i>	Perempuan <i>Female</i>	Jumlah <i>Total</i>
(1)	(2)	(3)	(4)
<b>Angkatan Kerja/<i>Economically Active</i></b>			
Bekerja/ <i>Working</i>	96 669	74 075	170 744
Pengangguran Terbuka/ <i>Unemployment</i>	4 749	3 848	8 597
<b>Bukan Angkatan Kerja/<i>Economically Inactive</i></b>			
Sekolah/ <i>Attending School</i>	9 461	11 294	20 755
Mengurus Rumah Tangga/ <i>Housekeeping</i>	4 921	41 593	46 514
Lainnya/ <i>Others</i>	8 662	3 086	11 748
<b>Jumlah/<i>Total</i></b>	<b>124 462</b>	<b>133 896</b>	<b>258 358</b>
Tingkat Partisipasi Angkatan Kerja <i>Economically Active Participation Rate</i>	81,49	58,20	69,42
Tingkat Pengangguran/ <i>Unemployment Rate</i>	4,68	4,94	4,79

Keterangan : Estimasi dengan menggunakan penimbang hasil proyeksi SUPAS2015  
Sumber/*Source*: BPS Kabupaten Tanah Datar/*BPS-Statistics of Tanah Datar Regency*

## Population and Employment

**Tabel 3.2.2** Jumlah Penduduk Berumur 15 Tahun Keatas yang Bekerja Menurut Lapangan Pekerjaan Utama di Kabupaten Tanah Datar, 2020  
*Working Population Aged 15 Years and Over by Industrial Origin in Tanah Datar Regency, 2020*

Lapangan Usaha <i>Industrial Origin</i>	Jenis Kelamin/ <i>Gender</i>		
	Laki-laki <i>Male</i>	Perempuan <i>Female</i>	Jumlah <i>Total</i>
(1)	(2)	(3)	(4)
1. Pertanian/ <i>Agriculture</i>	47 374	33 444	80 818
2. Manufaktur/ <i>Manufacture</i>	17 611	6 609	24 220
3. Jasa/ <i>Services</i>	31 684	34 022	65 706
<b>Jumlah Total</b>	<b>96 669</b>	<b>74 075</b>	<b>170 744</b>

Keterangan : Estimasi dengan menggunakan penimbang hasil proyeksi SUPAS2015  
Sumber/*Source*: BPS Kabupaten Tanah Datar/BPS-Statistics of Tanah Datar Regency

## Penduduk dan Ketenagakerjaan

**Tabel 3.2.3** Jumlah Penduduk Berumur 15 Tahun Keatas yang Bekerja Menurut Pendidikan yang Ditamatkan dan Jenis Kelamin di Kabupaten, 2020  
*Working Population Aged 15 Years and Over by Educational Attainment and Gender in Tanah Datar Regency, 2020*

Pendidikan yang Ditamatkan <i>Educational Attainment</i>		Jenis Kelamin/Gender		
		Laki-laki <i>Male</i>	Perempuan <i>Female</i>	Jumlah <i>Total</i>
(1)	(2)	(3)	(4)	
1. ≤ Sekolah Dasar / <i>Elementary School</i>	35 697	25 590	61 287	
2. SMP / <i>Junior High School</i>	22 783	13 723	36 506	
3. SMA / <i>Senior High School</i>	18 014	14 479	32 493	
4. SMK / <i>High School</i>	11 774	4 728	16 502	
5. Diploma I/II/III	1 422	5 624	7 046	
6. S1/S2/S3	6 979	9 931	16 910	
<b>Jumlah <i>Total</i></b>	<b>96 669</b>	<b>74 075</b>	<b>170 744</b>	

Keterangan : Estimasi dengan menggunakan penimbang hasil proyeksi SUPAS2015  
 Sumber/Source: BPS Kabupaten Tanah Datar/BPS-Statistics of Tanah Datar Regency

## Population and Employment

**Tabel 3.2.4** Jumlah Penduduk Berumur 15 Tahun Keatas yang Termasuk Pengangguran Terbuka Menurut Pendidikan yang Ditamatkan di Kabupaten Tanah Datar, 2020  
*Population Aged 15 Years and Over who were categorized Unemployment by Educational Attainment in Tanah Datar Regency, 2020*

Pendidikan yang Ditamatkan <i>Educational Attainment</i>	Jenis Kelamin/Gender		
	Laki-laki <i>Male</i>	Perempuan <i>Female</i>	Jumlah <i>Total</i>
(1)	(2)	(3)	(4)
1. ≤ Sekolah Dasar / <i>Elementary School</i>	1 426	157	1 583
2. SMP / <i>Junior High School</i>	1 775	123	1 898
3. SMA / <i>Senior High School</i>	604	1 140	1 744
4. SMK / <i>High School</i>	574	137	711
5. Diploma I/II/III	0	210	210
6. S1/S2/S3	370	2 081	2 451
<b>Jumlah <i>Total</i></b>	<b>4 749</b>	<b>3 848</b>	<b>8 597</b>

Keterangan : Estimasi dengan menggunakan penimbang hasil proyeksi SUPAS2015  
 Sumber/Source: BPS Kabupaten Tanah Datar/BPS-Statistics of Tanah Datar Regency

## Penduduk dan Ketenagakerjaan

**Tabel 3.2.5** Jumlah Penduduk Berumur 15 Tahun Keatas yang Bekerja Menurut Status Pekerjaan di Kabupaten Tanah Datar, 2020

*Working Population Aged 15 Years and Over by Main Employment Status in Tanah Datar Regency, 2020*

	Status Pekerjaan Utama <i>Main Employment Status</i>	Jenis Kelamin/Gender		
		Laki-laki <i>Male</i>	Perempuan <i>Female</i>	Jumlah <i>Total</i>
	(1)	(2)	(3)	(4)
1.	Berusaha Sendiri <i>Own Account Worker</i>	21 742	13 693	35 435
2.	Berusaha Dibantu Buruh Tidak Tetap/Buruh Tidak Dibayar <i>Attempting to be assisted by temporary / unpaid staff</i>	24 906	12 018	36 924
3.	Berusaha Dibantu Buruh Tetap/Buruh Dibayar <i>Attempting to be assisted by permanent / paying staff</i>	3 339	853	4 192
4.	Buruh / Karyawan Employment	18 768	14 593	33 361
5.	Pekerja Bebas Pertanian <i>Casual Employee in Agriculture</i>	11 012	6 685	17 697
6.	Pekerja Bebas Non Pertanian <i>Casual Employee not in Agriculture</i>	7 281	2 323	9 604
7.	Pekerja Tidak Dibayar <i>Unpaid Worker</i>	9 621	23 910	33 531
	<b>Jumlah Total</b>	<b>96 669</b>	<b>74 075</b>	<b>170 744</b>

Keterangan : Estimasi dengan menggunakan penimbang hasil proyeksi SUPAS2015  
Sumber/Source: BPS Kabupaten Tanah Datar/BPS-Statistics of Tanah Datar Regency



## Population and Employment

**Tabel 3.2.6 Pencari Kerja yang Terdaftar Menurut Pendidikan dan Jenis Kelamin di Kabupaten Tanah Datar, 2020**  
*Job Seekers Registered by Educational Attainment and Gender in Tanah Datar Regency, 2020*

Tingkat Pendidikan <i>Education Level</i>	Jenis Kelamin/ <i>Gender</i>		
	Laki-laki <i>Male</i>	Perempuan <i>Female</i>	Jumlah <i>Total</i>
(1)	(2)	(3)	(4)
1. Tidak Tamat SD	0	0	0
2. Tamat SD/Sederajat	0	0	0
3. SMP/Sederajat	7	1	8
4. SMA/Sederajat	391	518	909
5. DI, DII	5	4	9
6. DIII	31	72	103
7. DIV/S1	120	226	346
8. S2, S3	1	2	3
<b>Jumlah <i>Total</i></b>	<b>555</b>	<b>823</b>	<b>1 378</b>

Keterangan : Estimasi dengan menggunakan penimbang hasil proyeksi SUPAS2015

Sumber/Source: Dinas Penanaman Modal, Pelayanan Terpadu Satu Pintu dan Tenaga Kerja Kabupaten Tanah Datar/ *Office of Investment, Integrated Services and Manpower*

### BANYAKNYA UNIT SEKOLAH DI KABUPATEN TANAH DATAR

*The Number of School in Tanah Datar Regency*





- 1. Tidak/belum pernah sekolah** adalah mereka yang tidak pernah atau belum pernah terdaftar dan tidak pernah atau belum pernah aktif mengikuti pendidikan di suatu jenjang pendidikan formal. Termasuk juga yang tamat/belum tamat taman kanak-kanak tetapi tidak melanjutkan ke sekolah dasar.

*1. Not/never attending school is someone who has never attended or never been registered in a formal education, such as primary, secondary, and tertiary education. Those who just completed kindergarten are considered as never attended school.*
- 2. Masih bersekolah** adalah mereka yang terdaftar dan aktif mengikuti pendidikan formal dan nonformal (Paket A, B, atau C), baik pendidikan dasar, menengah maupun pendidikan tinggi. Bagi mahasiswa yang sedang cuti dianggap masih bersekolah.

*2. Attending school is someone who is currently attending primary, secondary, or tertiary education, including package A, package B, or package C. College student who postpones his/her study is considered as attending school.*
- 3. Tidak bersekolah lagi** adalah mereka yang pernah terdaftar dan aktif mengikuti pendidikan di suatu jenjang pendidikan formal dan nonformal (Paket A, B, atau C), tetapi pada saat pencacahan tidak lagi terdaftar dan tidak aktif mengikuti pendidikan.

*3. Not attending school anymore is someone who had enrolled and participated in formal and non-formal education in the past including package A, package B, or package C, but currently does not attend school.*
- 4. Tamat sekolah** adalah menyelesaikan pelajaran yang ditandai dengan lulus ujian akhir pada kelas atau tingkat terakhir suatu jenjang pendidikan di sekolah negeri maupun swasta dengan mendapatkan tanda tamat belajar/ijazah. Seseorang yang belum mengikuti pelajaran pada kelas tertinggi tetapi telah mengikuti ujian akhir dan lulus dianggap tamat sekolah.

*4. Completed particular level of education is someone who has completed particular level of education in private or public school and accepting graduation certificate. Someone who has never attended the highest grade but passed the final exam is considered as completed particular level of education.*
- 5. Dapat membaca dan menulis** artinya dapat membaca dan menulis.

*5. Able to read and write is the ability to read and write at least a simple*

kata-kata/kalimat sederhana dengan suatu aksara tertentu.

*sentence in any letter of alphabets.*

**6. Jalur Pendidikan di Indonesia** terdiri atas 1) pendidikan formal, 2) pendidikan nonformal, dan 3) pendidikan informal yang ketiganya dapat saling melengkapi dan memperkaya (Undang-Undang No. 20 Tahun 2013 tentang Sistem Pendidikan Nasional).

**6. The Education System in Indonesia** consists of 1) a formal education, 2) non-formal education, and 3) informal education that all three can be complementary and enriching (Law No, 20 Year 2013 about The National Education System).

**7. Jenjang Pendidikan Formal** terdiri atas pendidikan dasar, pendidikan menengah, dan pendidikan tinggi. Jenis pendidikan yang diajarkan mencakup pendidikan umum, kejuruan, akademik, profesi, vokasi, keagamaan, dan khusus.

**7. The Formal Education Level** consists of primary education, secondary education, and high education. The kind of education that taught consists of general education, vocational, academic, professional, religious, and specific education.

a. Pendidikan Dasar berbentuk Sekolah Dasar (SD) dan Madrasah Ibtidaiyah (MI) atau bentuk lain yang sederajat serta Sekolah Menengah Pertama (SMP) dan Madrasah Tsanawiyah (MTs), atau bentuk lain yang sederajat.

a. *The Primary Education* consists of Elementary School and Islamic Elementary School or other equivalent forms and Junior High School and MTs, or other equivalent forms.

b. Pendidikan Menengah berbentuk Sekolah Menengah Atas (SMA), Madrasah Aliyah (MA), Sekolah Menengah Kejuruan (SMK), dan Madrasah Aliyah Kejuruan (MAK), atau bentuk lain yang sederajat.

b. *The Secondary Education* consists of the senior high school, MA, Vocational School, and Vocational Madrasah Aliyah, or other equivalent forms.

c. Pendidikan Tinggi merupakan jenjang pendidikan setelah pendidikan menengah yang mencakup program pendidikan diploma, sarjana, magister, spesialis, dan doktor yang diselenggarakan oleh perguruan tinggi. Perguruan tinggi dapat berbentuk akademi, politeknik, sekolah tinggi, institut, atau

c. *The High Education* consists of the education level after the secondary education that consists of diplomas, bachelor, master, specialist, and doctoral degrees that are held by the college. The colleges can be academy, polytechnic, high school, institute, or university

universitas.

8. **Rumah Sakit** adalah tempat pemeriksaan dan perawatan kesehatan, biasanya berada di bawah pengawasan dokter/tenaga medis, yang melayani penderita yang sakit untuk berobat rawat jalan atau rawat inap.
9. **Rumah Sakit Bersalin** adalah rumah sakit khusus untuk persalinan, dilengkapi pelayanan spesialis pemeriksaan kehamilan, persalinan, rawat inap dan rawat jalan ibu dan anak yang berada di bawah pengawasan dokter spesialis kandungan.
10. **Rumah Bersalin** adalah sarana pelayanan kesehatan dengan izin sebagai rumah bersalin, dilengkapi pelayanan pemeriksaan kehamilan, persalinan serta pemeriksaan ibu dan anak yang berada di bawah pengawasan bidan senior.
11. **Poliklinik** adalah sarana kesehatan yang dipakai untuk pelayanan berobat jalan, biasanya berada di bawah pengawasan dokter/tenaga medis.
12. **Puskesmas (Pusat Kesehatan Masyarakat)** adalah unit pelaksana teknis dinas kesehatan kabupaten/kota yang mempunyai fungsi utama sebagai penyelenggara pelayanan kesehatan tingkat pertama. Wilayah kerja puskesmas maksimal adalah satu kecamatan dan untuk dapat menjangkau wilayah kerjanya.
8. **Hospital** is a place for health check, usually controlled/supervised by doctors/medical personnel to serve the ill patients to get outpatient or inpatient treatment services.
9. **Maternity Hospital** is a specialized hospital for childbirth, has special-ist inspection service to pregnancy, childbirth, hospitalization and out-patient for mothers and children that is under the supervision of an obstetrician.
10. **Maternity House** is health care facility with a license as a maternity house, equipped with prenatal care, childbirth and examination of mothers and children which is under the supervision of a senior midwife.
11. **Polyclinic** is a health facility in which to get outpatient services, usually under the control of doctor/medical personnel.
12. **Public Health Center** is technical implementation unit of regency health department that have the primary function as a first-level health care providers. The working area standard of public health center is one district and to reach their working areas, public health centers have a service network covering subsidiary of public health center, mobile pub-

puskesmas mempunyai jaringan pelayanan yang meliputi unit Puskesmas Pembantu (Pustu), unit Puskesmas Keliling (Puskel), dan unit bidan desa/komunitas (Peraturan Menteri Kesehatan RI No, 75 Tahun 2014 Tentang Pusat Kesehatan Masyarakat).

13. **Apotek** adalah suatu tempat tertentu yang digunakan untuk melakukan pekerjaan kefarmasian, dan penyaluran/penjualan obat atau bahan farmasi dan perbekalan kesehatan lainnya kepada masyarakat yang dikelola oleh tenaga apoteker (Peraturan Menteri Kesehatan RI No. 1332 Tahun 2002 Tentang Perubahan Atas Peraturan Menteri Kesehatan RI No. 922/MENKES/PER/X/1993 Tentang Ketentuan dan Tata Cara Pemberian Izin Apotek).
14. **Imunisasi** adalah memasukkan kuman atau racun penyakit tertentu yang sudah dilemahkan (vaksin) ke dalam tubuh dengan cara disuntik atau diminum (diteteskan dalam mulut) dengan maksud agar terjadi kekebalan tubuh terhadap penyakit tersebut.
15. **Keluhan kesehatan** adalah keadaan seseorang yang mengalami gangguan kesehatan atau kejiwaan, baik karena penyakit akut, penyakit kronis, kecelakaan, kriminal, atau hal lain.
16. **Mengobati sendiri** adalah upaya oleh anggota rumah tangga/keluarga dengan melakukan pengobatan sendiri tanpa datang

lic health center units, and midwife units (Regulation of the Minister of Health of Indonesia Number 75 Year 2014 about Public Health).

13. **Pharmacy** is a specific place that is used for pharmaceutical jobs, and distribution/sale of drugs/pharmaceuticals and other medical supplies to people that are administered by trained pharmacist (Regulation of the Minister of Health of Indonesia Number 1332 Year 2002 about the Changes of Regulation of the Minister of Health of Indonesia Number 922/MENKES/PER/X/1993 about Pro-vision and Procedures for Administration of Licensed Pharmacies).
14. **Immunization** is putting enervated microbe of a certain disease into human body by injection or drinking (dropping into mouth) to make the body immune to that disease.
15. **Health complaint** is a condition where a person has health or mental problems because of acute illness, chronically illness, accident, crimes, or others.
16. **Self treatment** is an effort of household members/family to have a health treatment by themselves without visiting health facilities or

ke tempat fasilitas kesehatan atau memanggil dokter/petugas kesehatan ke rumahnya (misal minum obat modern, jamu, kerokan, kompres, kop, pijat) agar sembuh atau menjadi lebih ringan keluhan kesehatannya.

*a doctor/health personnel (for instance, by taking modern medicine, herb medicine, chief with a coin, compress, cupping suction, massage) in order to recover from illness or reduce the health complaint.*

- 17. Angka penemuan kasus tuberkulosis** adalah jumlah kasus baru tuberkulosis (TB) dan kasus TB yang didiagnosis kambuh yang diobati dalam program penanggulangan TB nasional dan dilaporkan kepada WHO, dibagi dengan perkiraan WHO terhadap jumlah kasus insiden tuberkulosis pada tahun yang sama, dinyatakan sebagai persentase.
- 17. *The case detection rate for all forms of tuberculosis*** is the number of new and replese tuberculosis cases diagnosed and treated in national tuberculosis control programmes and notified to WHO, divided by WHO's estimate of the number of incident tuberculosis cases for the same year, expressed as a percentage.
- 18. Angka keberhasilan pengobatan tuberkulosis smear positive/Basil Tahan Asam (BTA) positif** adalah proporsi (dinyatakan sebagai persentase) kasus TB BTA positif yang terdaftar di bawah program pengendalian TB nasional pada tahun tertentu yang dinyatakan berhasil menyelesaikan pengobatan. Dengan atau tanpa bukti bakteriologi keberhasilan ("sembuh" dan "menyelesaikan pengobatan" masing-masing).
- 18. *The treatment success rate for new pulmonary smear-positive tuberculosis cases*** is the proportion (expressed as a percentage) of new smear-positive tuberculosis cases registered under a national tuberculosis control programme in a given year that succesfully completed treatment. With or without bacteriological evidence of succes ("cured" and "treatment completed" respectively).
- 19. Kasus kumulatif AIDS** adalah kumulatif kasus AIDS sampai dengan referensi waktu tertentu.
- 19. *Cummulative AIDS case*** is cummulative AIDS cases with reference to a particular time.
- 20. BCG (Bacillus Calmette Guerin)** merupakan vaksinasi untuk mencegah penyakit TBC, diberikan pada bayi baru lahir atau anak, dengan suntikan pada kulit pangkal lengan atas. Bekas suntikan
- 20. *BCG (Bacillus Calmette Guerin)*** is a vaccine to prevent TBC disease, given to newborns or children, by injection at the base of the skin of the upper arm. Injection site will form little bumps of scar tissue in the skin of the upper arm. BCG injections given



kemudian akan membentuk tonjolan kecil jaringan parut pada kulit lengan atas. Suntikan BCG diberikan kepada anak sebanyak 1 kali,

*to children 1 times,*

**21. DPT (Difteri, Pertusis, Tetanus)** merupakan vaksin untuk mencegah penyakit Difteri, Pertusis, dan Tetanus yang diberikan pada bayi berumur 3 bulan ke atas, dengan suntikan pada paha, diulang 1 bulan dan 2 bulan kemudian, sehingga suntikan imunisasi DPT lengkap pada balita berjumlah 3 kali (kadang-kadang selang waktu antar suntikan bisa lebih dari 1 bulan).

**21. DPT (Diphtheria, Pertussis, Tetanus)** is a vaccine to prevent the diphtheria, pertussis, and tetanus disease, given to infants aged 3 months and above, with a shot in the thigh, repeated one month and two months later, so that the complete DPT immunization shots at toddler totaling 3 times (sometimes the time interval between injections can be more than 1 month).

**22. Luas lantai** adalah luas lantai yang ditempati dan digunakan untuk keperluan sehari-hari (sebatas atap).

**22. Floor area** is the total area which is occupied and utilized daily.

**23. Air leding** adalah sumber air yang berasal dari air yang telah melalui proses penjernihan dan penyehatan sebelum dialirkan kepada konsumen melalui instalasi berupa saluran air. Sumber air ini biasanya diusahakan oleh PAM/PDAM/BPAM, Termasuk dalam hal ini air leding yang didapat secara eceran.

**23. Pipe water** is a water source that comes from water that has been through a process of purification and sanitation before distribute to consumers through an instalation of water lines. This water source is usually distributed by PAM/PDAM/BPAM, This include a pipe water that sold at retail.

**24. Sumur terlindung** adalah air yang berasal dari dalam tanah yang digali dan lingkaran sumur tersebut dilindungi oleh tembok paling sedikit 0,8 meter di atas tanah dan 3 meter ke bawah tanah, serta ada lantai semen sejauh 1 meter dari lingkaran sumur.

**24. Protected wells** is water that comes from the soil were excavated and the circumference of the well was protected by walls at least 0,8 meters above ground and 3 meters underground, and cement floor as far as 1 meter from the well circumference.

- 25. Status penguasaan bangunan tempat tinggal milik sendiri** adalah jika tempat tinggal tersebut pada waktu pencacahan betul-betul sudah milik kepala rumah tangga atau salah seorang anggota rumah tangga, Rumah yang dibeli secara angsuran melalui kredit bank atau rumah dengan status sewa beli dianggap rumah milik sendiri.
- 26. Peristiwa tindak pidana yang dilaporkan** ialah setiap peristiwa yang diterima kepolisian dari laporan masyarakat, atau peristiwa dimana pelakunya tertangkap tangan oleh kepolisian.
- 27. Jumlah tindak pidana** menggambarkan jumlah kasus tindak pidana yang terjadi pada kurun waktu tertentu.
- 28. Resiko penduduk terjadi tindak pidana per 100,000 penduduk**  
Resiko penduduk terjadi tindak pidana per 100.000 penduduk mengindikasikan peluang penduduk berisiko terkena tindak pidana, Biasanya dinyatakan dalam setiap 100.000 penduduk.
- 29. Selang waktu terjadi tindak pidana tahun t**  
$$= \frac{(365 \times 24 \times 60 \times 60)}{\text{Jumlah tindak pidana tahun t}} \times (\text{detik})$$
  
selang waktu terjadi tindak pidana tahun t mengindikasikan selang waktu terjadinya satu tindak kejahatan dengan kejahatan yang lain.
- 30. Persentase penyelesaian tindak pidana**
- 25. *Own ownership property status*** is a status of dwelling occupied belongs to the head of household or one of the household member, Houses bought through bank credit or houses with leasing status were also categorized as an own property.
- 26. *Reported crime incidence*** includes all criminal cases reported and received by police office, and all crimes caught by police.
- 27. *Crime total*** refers to the number of criminal cases occurring during a given period.
- 28. *Crime rate***  
*Crime rate* indicates the probability of population exposed to risk of crime, expressed in every 100,000 people.
- 29. *Crime clock***  
*Crime clock* indicates the time interval of occurrence between one crime to another crime.
- 30. *Crime clearance rate***

Persentase penyelesaian peristiwa tindak pidana menyatakan persentase penyelesaian tindak pidana oleh polisi. Suatu tindak pidana dinyatakan sebagai kasus yang selesai di tingkat kepolisian, apabila:

1. berkas perkaranya sudah siap untuk diserahkan atau telah diserahkan kepada kejaksaan;
2. dalam hal delik aduan, pengaduannya dicabut dalam tenggang waktu yang telah ditentukan menurut undang-undang;
3. telah diselesaikan oleh kepolisian berdasarkan azas *plichtmatigheid* (kewajiban berdasarkan kewenangan hukum);
4. kasus yang dimaksud tidak termasuk kompetensi kepolisian
5. tersangka meninggal dunia;
6. kasus kadaluwarsa.

**31. Bencana Alam** adalah peristiwa atau serangkaian peristiwa yang mengancam dan mengganggu kehidupan/penghidupan masyarakat yang disebabkan oleh faktor alam antara lain berupa gempa bumi, tsunami, gunung meletus, banjir, kekeringan, angin topan, dan tanah longsor sehingga mengakibatkan kerugian materi maupun non-materi.

**32. Korban meninggal** adalah orang yang dilaporkan tewas atau meninggal dunia akibat bencana.

**33. Korban hilang** adalah orang yang dilaporkan hilang atau tidak ditemukan atau tidak diketahui

*Crime clearance rate refers to percentage of crime clearance by police. A criminal case is categorized as a cleared case by police, if:*

1. *All documents are ready to submit or already submitted to justice court;*
2. *In the case of attense that warrants complaint, the complaint was withdraw within a given period state in the law;*
3. *The case was cleared by police based on the principle of plichtmatigheid (obligation on the basis of law outhority);*
4. *The case was not the responsibility of police office;*
5. *The suspect died;*
6. *The case was out of date.*

**31. Natural Disaster** is an event or series of events that threaten and disrupt the lives and livelihoods caused by natural factors such as: earthquake, tsunami, volcanic eruption, flood, flash flood, drought, typhoon/cyclone, and landslide so it can lead to result in loss of material and non-material.

**32. Fatality** is a person reported killed or death in the wake of a disaster

**33. Missing person** is a person reported missing or who cannot be located or who cannot be accounted for

keberadaannya setelah terjadi bencana.

*in the wake of a disaster.*

34. **Korban luka/sakit** adalah orang yang mengalami luka-luka atau sakit, dalam keadaan luka ringan, luka sedang maupun luka parah/berat, baik yang berobat jalan maupun rawat inap.
35. **Rusak Berat** adalah kriteria kerusakan yang mengakibatkan bangunan roboh atau sebagian besar komponen struktur rusak.
36. **Rusak sedang** adalah kriteria kerusakan yang mengakibatkan sebagian kecil komponen struktur rusak, dan komponen penunjang rusak namun bangunan masih tetap berdiri.
37. **Rusak ringan** adalah kriteria kerusakan yang mengakibatkan sebagian komponen struktur retak (struktur masih bisa digunakan) dan bangunan masih tetap berdiri.
38. Untuk mengukur kemiskinan, BPS menggunakan konsep kemampuan memenuhi kebutuhan dasar (basic needs approach). Dengan pendekatan ini, kemiskinan dipandang sebagai ketidakmampuan dari sisi ekonomi untuk memenuhi kebutuhan dasar makanan dan bukan makanan yang diukur dari sisi pengeluaran. Metode yang digunakan adalah menghitung Garis Kemiskinan (GK), yang terdiri dari dua komponen yaitu Garis Kemiskinan Makanan (GKM) dan Garis Kemiskinan Non-Makanan (GKNM). Penghitungan
34. **Casualty** is a person suffering injury or illness, in a state of light injury, moderate injury, or heavy injury, which is undergoing treatment as either an outpatient or inpatient.
35. **Severely damaged** is the criteria of damage that resulted most buildings collapsed or damaged its structural components
36. **Damaged** is the criteria of damage that resulted defective fraction of structural components and supporting components damaged, but the building still stands.
37. **Lightly damaged** is the criteria of damage that resulted partially cracked structural components, but the structure still can be used and the building still stands.
38. To measure poverty, BPS-Statistics Indonesia has used the concept of basic needs approach. Therefore, poverty is viewed as economic inability to fulfill food and non-food basic needs which are measured by consumption/expenditure. The method used is calculating poverty line, which consists of two components that are Food Poverty Line (FPL) and Non-Food Poverty Line (NFPL). The poverty line was calculated separately for urban and rural areas.

Garis Kemiskinan dilakukan secara terpisah untuk daerah perkotaan dan perdesaan.

**39. Penduduk miskin** adalah penduduk yang memiliki rata-rata pengeluaran per kapita per bulan di bawah Garis Kemiskinan.

**40. Garis Kemiskinan Makanan (GKM)** merupakan nilai pengeluaran kebutuhan minimum makanan yang disetarakan dengan 2.100 kkalori per kapita per hari. Garis Kemiskinan Non-Makanan (GKNM) adalah kebutuhan minimum untuk perumahan, sandang, pendidikan, kesehatan, dan kebutuhan dasar lainnya.

**41. Ukuran Kemiskinan**

**a. Head Count Index (HCI-P0)** adalah persentase penduduk miskin yang berada di bawah Garis Kemiskinan (GK).

**b. Indeks Kedalaman Kemiskinan (Poverty Gap Index-P1)** merupakan ukuran rata-rata kesenjangan pengeluaran masing-masing penduduk miskin terhadap garis kemiskinan, Semakin tinggi nilai indeks, semakin jauh rata-rata pengeluaran penduduk dari garis kemiskinan.

**c. Indeks Keparahan Kemiskinan (Poverty Severity Index-P2)** memberikan gambaran mengenai penyebaran pengeluaran di antara penduduk miskin, Semakin tinggi nilai indeks, semakin tinggi ketimpangan pengeluaran di antara

**39. *person whose expenditure per capita per month is below the poverty line is considered to be poor.***

**40. *The Food Poverty Line refers to the daily minimum requirement of 2,100 kcal per capita per day. The Non-Food Poverty Line refers to the minimum requirement for household necessities for clothing, education, health, and other basic individual needs.***

**41. *Poverty Measures***

**a. *Head Count Index (HCI-P0) simply measures the percentage of the population that is counted as poor, often denoted by P0.***

**b. *Poverty Gap Index-P1 measures the extent to which individuals fall below the poverty line (the poverty gaps) as a proportion of the poverty line, Higher value of the index shows that the gap between average expenditure of the poor and the poverty line is wider.***

**c. *Poverty Severity Index-P2 describes inequality among the poor, This is simply a weighted sum of poverty gaps (as a proportion of the poverty line), where the weights are the proportionate poverty gaps themselves, Hence, by squaring the poverty gap index, the measure implicitly puts more weight on observations that fall well below***

penduduk miskin.

Foster-Greer-Thorbecke (1984) merumuskan suatu ukuran yang digunakan untuk mengukur tingkat kemiskinan sebagai berikut:

$$P_a = 1/n \sum_{i=1}^q [(z - y_i)/z]^a$$

dimana:

$a=0, 1, 2$

$z$ =Garis kemiskinan

$y_i$ =Rata-rata pengeluaran perkapita sebulan penduduk yang berada di bawah garis kemiskinan ( $i=1,2,\dots,q$ ),  $y_i < z$

$q$ =Banyaknya penduduk yang berada di bawah garis kemiskinan  
 $n$ =Jumlah penduduk

Jika  $a=0$ , diperoleh Head Count Index (P0), jika  $a=1$  diperoleh indeks kedalaman kemiskinan (Poverty Gap Index-P1) dan jika  $a=2$  disebut indeks keparahan kemiskinan (Poverty Severity Index-P2).

- 42. Indeks Pembangunan Manusia (IPM)** menjelaskan bagaimana penduduk dapat mengakses hasil pembangunan dalam memperoleh pendapatan, kesehatan, pendidikan dan sebagainya. IPM diperkenalkan oleh UNDP pada tahun 1990 dan dipublikasikan secara berkala dalam laporan tahunan Human Development Report (HDR), IPM dibentuk oleh 3 (tiga) dimensi dasar: Umur panjang dan hidup sehat; pengetahuan; dan standar hidup layak.

*the poverty line, Higher value of the index shows that inequality among the poor is higher. Foster-Greer-Thorbecke (1984) developed poverty measures that may be written as:*

$$P_a = 1/n \sum_{i=1}^q [(z - y_i)/z]^a$$

where:

$a=0, 1, 2$

$z$ =the poverty line

$y_i$ =Average expenditure per capita per month of the poor ( $i=1,2,\dots,q$ ),  $y_i < z$

$q$ =the number of poor

$n$ =the total population

*if  $a=0$  is obtained Head Count Index (P0), if  $a=1$  is obtained Poverty Gap Index-P1, and if  $a=2$  is obtained Poverty Severity Index-P2.*

- 42. The Human Development Index (HDI)** explains how people can access development results in obtaining income, health, education and so forth. HDI was introduced by United Nations Development Programme (UNDP) in 1990 and published periodically in the annual report of the Human Development Report, HDI was formed by three basic dimensions: a long and healthy life; knowledge; and a decent standard of living.

**Pendidikan**

Pada tahun 2020 jumlah Sekolah Dasar di Kabupaten Tanah Datar terdapat 306 unit. Jumlah rombongan yang tersedia sebanyak 1.939 rombongan. Namun jumlah murid yang ditampung sebanyak 36.912 orang. Jumlah Guru pada tahun 2020 sebanyak 2.654.

Untuk jenjang SMP pada tahun 2020 jumlah sekolah tercatat sebanyak 55 unit. Dengan total guru sebanyak 667 orang guru.

Selanjutnya pada jenjang SMA, selama tahun 2020 jumlah sekolah pada jenjang SMA tercatat ada sebanyak 19 unit yang tersebar di seluruh kecamatan di Kabupaten Tanah Datar dengan jumlah murid yang tertampung sebanyak 9.439 siswa. Jumlah guru pada jenjang ini sebanyak 623 orang. Dan jumlah rombongan belajar sebanyak 331 rombongan.

Pada pendidikan agama terdapat untuk MI ada 6 unit, sementara MTs tercatat ada 47 unit, dan MA 24 unit. Murid yang terserap pada jenis pendidikan keagamaan ini cukup banyak, pada tahun 2020 di MI terdapat sebanyak 1.031 orang siswa, kemudian murid MTs sebanyak 8.811 orang siswa, sedangkan murid pada MA tercatat sebanyak 2.900 orang. Selain fasilitas pendidikan seperti di atas, di Kabupaten Tanah Datar juga terdapat beberapa unit perguruan tinggi seperti IAIN Batusangkar dan STAI Al Hikmah.

**Education**

*At elementary level, there are 306 elementary schools in 2020, providing 1,939 classes which can accommodate a total of 36,912 students. In 2020, there were 2,654 elementary school teachers.*

*At junior high level, there are 55 junior high schools in 2020. The number of junior high teachers in the corresponding year is 667.*

*At senior high level, there are 19 senior high schools in 2020 which accommodate 9,439 students. In 2020, number of teachers is 623 and number of classes is 331.*

*According to data collected from Tanah Datar Office of Ministry of Religious Affairs, there are 6 units of MI, 47 units MTs, and 24 units MA. In 2020, a number of 1,031 students registered at MI, 8,811 students registered at MTs, and 2,900 students registered at MA. In addition to the abovementioned data, several higher education institutions are also existed in Kabupaten Tanah Datar, such as IAIN Batusangkar and STAI Al Hikmah*

**Family Planning**

### Keluarga Berencana

Menurut data Dinas Pemberdayaan Masyarakat, Pengendalian Penduduk, dan Keluarga Bencana, jumlah Pasangan Usia Subur (PUS) pada tahun 2020 di Kabupaten Tanah Datar tercatat sebanyak 42.645. Dari seluruh PUS di tahun 2020 ditargetkan 5.290 pasangan yang akan menjadi peserta KB baru. Sementara itu dari target yang telah ditetapkan tersebut, selama tahun 2020 yang dapat direalisasikan adalah sebanyak 5.519 pasangan. Dari sebanyak 5.519 peserta KB baru, alat/cara KB yang banyak diminat adalah dengan cara Suntikan (2.022 akseptor). Sedangkan akseptor dengan metode LL/MO merupakan jumlah yang terkecil yakni hanya (240 akseptor).

### Kesehatan

Jumlah sarana kesehatan di Kabupaten Tanah Datar pada tahun 2020 mengalami perubahan dari tahun 2019. Puskesmas tercatat sebanyak 23 unit, sarana kesehatan lainnya seperti Puskesmas Keliling meningkat sebanyak 45 unit, adapun jumlah Puskesmas Pembantu menurun menjadi 0 unit. Dari data yang terkumpul selama tahun 2020, terlihat jumlah ahli kesehatan yang bekerja mengalami peningkatan dimana masih belum ada dokter spesialis yang bekerja di Puskesmas Kabupaten Tanah Datar. Dari 5.602 ibu hamil, yang melakukan kunjungan atau pemeriksaan sebanyak empat kali terdapat sebanyak 4.167 ibu hamil atau sekitar 74,38 persen. Selama tahun 2020, menurut data dari Dinas Kesehatan jumlah persalinan yang tercatat di Kabupaten Tanah Datar adalah sebanyak 4.813 persalinan, sebanyak 4.332 persalinan atau sekitar

*Family Planning In 2020, the number of fertile couple (PUS) recorded at Regional Office of Empowering People, Population Control and Family Planning Tanah Datar Regency is 42,645 couples. An additional number of 5,290 fertile couples were expected to participate in the family planning program in 2020. However, 5,519 coupled joined the program. In the implementation of family planning program, injection has been the most desired method (2,022 participants), and the least desired method was LL/MO (240 partiipants).*

### Health

*The number of health care facilities has been static during the past few years. In 2020, there are 23 units of community health center commonly known as Puskesmas, 45 units of mobile units Puskesmas, and 0 units of supporting Puskesmas. The services in all health care facilities include pregnancy care, providing services for 5,602 pregnant mothers but only 4,167 of them or 74.38 took the benefit from the service. Data obtained from Health Office shows that in 2020, there were 4,813 birth deliveries. A number of 4,332 deliveries (or 90,01 percent) were assisted by healthcare practitioners, the rest were-assisted by traditional birth attendants. The increasing number of healthcare practitioner-assisted birth delivery help reduce the risk of birth fatalitis and maternal deaths.*



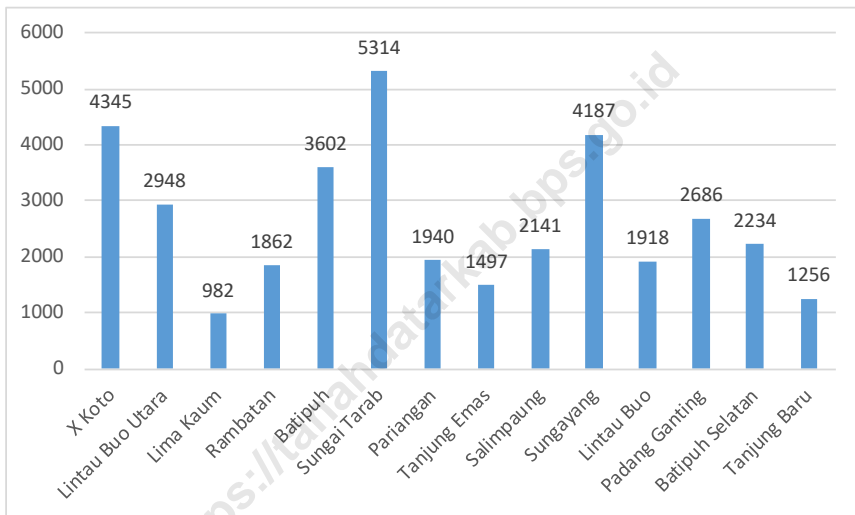
## *Social and Welfare*

---

90,01 persen diantaranya persalinan yang ditolong oleh tenaga medis. Sedangkan sisanya ditolong oleh tenaga lainnya seperti dukun beranak. Penolong kelahiran saat persalinan yang tidak dibantu oleh tenaga medis akan semakin mempertinggi risiko kematian bayi maupun kematian ibu saat melahirkan.

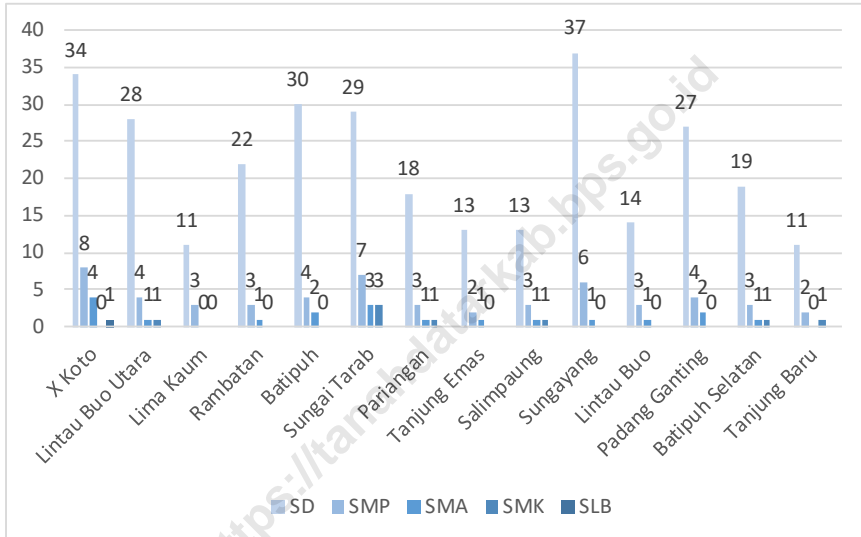
<https://tanahdatarkab.bps.go.id>

**Gambar 4.1.** Jumlah Siswa SD Menurut Kecamatan di Kabupaten Tanah Datar, 2020  
*Number of Elementary School Students by Subdistrict in Tanah Datar, 2020*



Sumber/Source: Kementerian Pendidikan dan Kebudayaan, Data Semester Ganjil 2020/Ministry of Educations and Culture, 2020  
*Odd Semester Data*

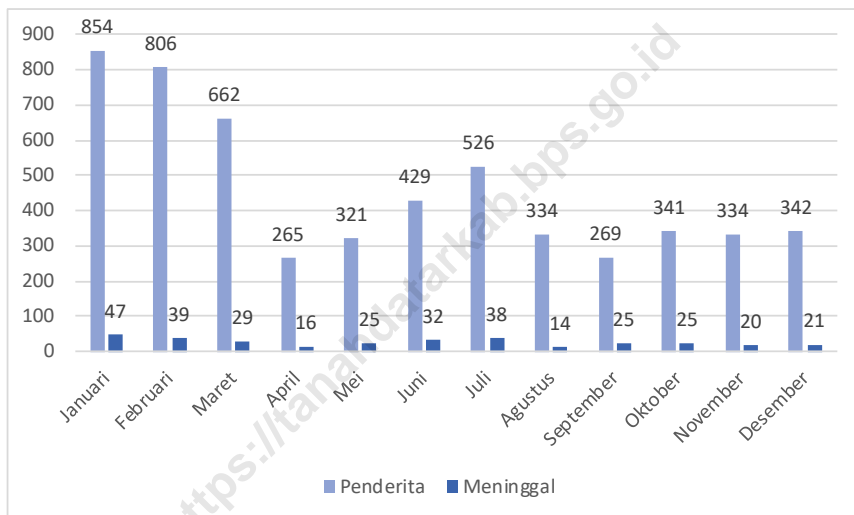
**Gambar 4.2.** Jumlah Sekolah Berdasarkan Jenjang dan Kecamatan di Kabupaten Tanah Datar, 2020  
*Number of School by Subdistricts in Tanah Datar Regency, 2020*



Sumber/Source: Kementerian Pendidikan dan Kebudayaan, Data Semester Ganjil 2020/Ministry of Educations and Culture, 2020  
*Odd Semester Data*

**Gambar**  
Pictures

### 4.3. Jumlah Pasien Rawat Inap RSUD M. A. Hanafiah Batusangkar Kabupaten Tanah Datar, 2020 *Total Inpatients Admission in Batusangkar Public Hospital, 2020*



Sumber/Source: Rumah Sakit Umum Daerah M. Ali Hanafiah/M. Ali Hanafiah General Hospital Batusangkar



## 4.1 Pendidikan/Education

**Tabel 4.1.1** Persentase Penduduk Usia 7–24 Tahun Menurut Jenis Kelamin, Kelompok Umur Sekolah, dan Partisipasi Sekolah di Kabupaten Tanah Datar, 2020  
*Percentage of Population Aged 7-24 Years by Gender, Age Group, and School Participation in Tanah Datar Regency, 2020*

Jenis Kelamin dan Kelompok Umur Sekolah <i>Gender and School Age Group</i>	Partisipasi Sekolah/School Participation		
	Tidak/Belum Pernah Sekolah <i>Not/Never Attending School</i>	Masih Sekolah <i>Attending School</i>	Tidak Sekolah Lagi/ Not Attending School Anymore
(1)	(2)	(3)	(4)
<b>Laki-Laki/Male</b>			
7–12	0.0%	100.0%	0.0%
13–15	1.0%	94.1%	5.0%
16–18	0.0%	94.5%	5.5%
19–24	0.0%	31.5%	68.5%
<b>Perempuan/Female</b>			
7–12	0.9%	99.1%	0.0%
13–15	0.0%	100.0%	0.0%
16–18	0.0%	91.5%	8.5%
19–24	0.0%	37.1%	62.3%
<b>Laki-laki+Perempuan/Male+Female</b>			
7–12	0.4%	99.6%	0.0%
13–15	0.5%	97.2%	2.4%
16–18	0.0%	92.9%	7.1%
19–24	0.0%	34.6%	65.4%

Sumber/Source: BPS Kabupaten Tanah Datar/BPS-Statistics of Tanah Datar Regency

**Tabel 4.1.2 Jumlah Taman Kanak-Kanak (TK), Rombel, Guru, dan Murid Menurut Kecamatan di Kabupaten Tanah Datar, 2020/2021**  
*Number of Kidergartens, Classes, Teachers, and Students by Subdistrict in Tanah Datar Regency, 2020/2021*

	Kecamatan Subdistrict	Taman Kanak- Kanak Kinder- gartens	Rombel Classes	Guru Teachers	Murid/Pupil		Jumlah Total
					Laki-Laki Male	Perem- puan Female	
	(1)	(2)	(3)	(4)	(5)	(6)	(7)
1.	X Koto	20	44	38	291	282	573
2.	Batipuh	12	60	22	121	112	233
3.	Batipuah Selatan	6	8	9	71	74	145
4.	Pariangan	14	21	24	121	120	241
5.	Rambatan	20	36	32	244	206	450
6.	Lima Kaum	19	60	75	449	432	881
7.	Tanjung Emas	11	18	23	135	151	286
8.	Padang Ganting	9	15	16	125	106	231
9.	Lintau Buo	9	55	21	147	169	316
10.	Lintau Buo Utara	25	34	35	255	245	500
11.	Sungayang	9	4	20	130	139	269
12.	Sungai Tarab	17	26	34	194	148	342
13.	Salimpaung	13	16	34	202	181	383
14.	Tanjung Baru	11	21	11	112	99	211
<b>Jumlah/Total</b>		<b>195</b>	<b>418</b>	<b>394</b>	<b>2 597</b>	<b>2 464</b>	<b>5 061</b>

Sumber/Source: Kementerian Pendidikan dan Kebudayaan, Data Semester Ganjil 2019/Ministry of Educations and Culture, 2019 Odd Semester Data

## Sosial dan Kesejahteraan Rakyat

**Tabel 4.1.3 Jumlah Sekolah, Lokal, Rombel, dan Siswa SD Menurut Kecamatan di Kabupaten Tanah Datar, 2020/2021**  
*Number of Schools, Classrooms, Classes, and Students of Elementary School by Subdistrict in Tanah Datar Regency, 2020/2021*

	Kecamatan Subdistrict	Sekolah Schools	Lokal Class- rooms	Rombel Classes	Siswa/Students		
					Laki- Laki Male	Perem- puan Female	Jumlah Total
	(1)	(2)	(3)	(4)	(5)	(6)	(7)
1.	X Koto	34	227	208	2 303	2 042	4 345
2.	Batipuah	28	184	169	1 537	1 411	2 948
3.	Batipuah Selatan	11	70	66	511	471	982
4.	Pariangan	22	133	132	952	910	1 862
5.	Rambatan	30	203	188	1 899	1 703	3 602
6.	Lima Kaum	29	212	192	2 805	2 509	5 314
7.	Tanjung Emas	18	110	111	1 018	922	1 940
8.	Padang Ganting	13	84	81	751	746	1 497
9.	Lintau Buo	13	92	95	1 127	1 014	2 141
10.	Lintau Buo Utara	37	236	219	2 199	1 988	4 187
11.	Sungayang	14	118	91	976	942	1 918
12.	Sungai Tarab	27	167	164	1 423	1 263	2 686
13.	Salimpaung	19	125	119	1 158	1 076	2 234
14.	Tanjung Baru	11	76	66	672	584	1 256
<b>Jumlah/Total</b>		<b>306</b>	<b>2 037</b>	<b>1 901</b>	<b>19 331</b>	<b>17 581</b>	<b>36 912</b>

Sumber/Source: Kementerian Pendidikan dan Kebudayaan, Data Semester Ganjil 2019/Ministry of Educations and Culture, 2019  
*Odd Semester Data*



**Tabel 4.1.4 Jumlah Guru SD Menurut Kecamatan dan Pendidikan yang Ditamatkan di Kabupaten Tanah Datar, 2020/2021**  
*Number of Elementary School Teachers by Subdistricts and Educational Attainment in Tanah Datar Regency, 2020/2021*

	Kecamatan Subdistrict	Pendidikan yang ditamatkan/Educational Attainment					Jumlah Total	
		< D1	D1	D2	D3/SM	D4/S1		S2
	(1)	(2)	(3)	(4)	(5)	(6)	(7)	(8)
1.	X Koto	3	-	3	1	289	3	299
2.	Batipuh	-	-	1	-	229	2	232
3.	Batipuah Selatan	1	-	-	1	93	1	96
4.	Pariangan	4	9	1	3	158	6	181
5.	Rambatan	2	-	2	-	273	1	278
6.	Lima Kaum	1	-	3	5	280	3	292
7.	Tanjung Emas	-	-	3	-	159	1	163
8.	Padang Ganting	1	-	1	-	116	-	118
9.	Lintau Buo	4	-	4	1	126	-	135
10.	Lintau Buo Utara	4	-	3	1	261	2	271
11.	Sungayang	-	-	1	-	102	2	105
12.	Sungai Tarab	2	1	1	1	211	9	225
13.	Salimpaung	-	-	2	-	159	1	162
14.	Tanjuang Baru	-	1	2	-	93	1	97
<b>Jumlah/Total</b>		<b>22</b>	<b>11</b>	<b>27</b>	<b>13</b>	<b>2 549</b>	<b>32</b>	<b>2 654</b>

Sumber/Source: Kementerian Pendidikan dan Kebudayaan, Data Semester Ganjil 2019/Ministry of Educations and Culture, 2019 Odd Semester Data

## Sosial dan Kesejahteraan Rakyat

**Tabel 4.1.5** Rasio Siswa, Guru, Rombel dan Lokal SD menurut Kecamatan di Kabupaten Tanah Datar, 2020/2021

Table

*Ratio of Elementary School Students to Teachers, Students to Classes, Classes to Classrooms and Teachers to Classes by Subdistricts in Tanah Datar Regency, 2020/2021*

	Kecamatan Subdistrict	Rasio/Rasio			
		Siswa : Guru Students : Teachers	Siswa : Rombel Students : Classes	Rombel : Lokal Classes : Classrooms	Guru : Rom- bel Teachers : Classes
	(1)	(2)	(3)	(4)	(5)
1.	X Koto	14:1	20:1	1:1	1:1
2.	Batipuh	12:1	17:1	1:1	1:1
3.	Batipuah Selatan	10:1	14:1	1:1	1:1
4.	Pariangan	10:1	14:1	1:1	1:1
5.	Rambatan	12:1	18:1	1:1	1:1
6.	Lima Kaum	18:1	27:1	1:1	2:1
7.	Tanjung Emas	12:1	18:1	1:1	1:1
8.	Padang Ganting	13:1	18:1	1:1	1:1
9.	Lintau Buo	15:1	23:1	1:1	2:1
10.	Lintau Buo Utara	14:1	12:1	2:1	1:1
11.	Sungayang	18:1	21:1	1:1	1:1
12.	Sungai Tarab	12:1	10:1	1:1	1:1
13.	Salimpaung	14:1	19:1	1:1	1:1
14.	Tanjung Baru	12:1	18:1	1:1	1:1
	<b>Jumlah/Total</b>	<b>13:1</b>	<b>17:1</b>	<b>1:1</b>	<b>1:1</b>

Sumber/Source: Kementerian Pendidikan dan Kebudayaan, Data Semester Ganjil 2019/Ministry of Educations and Culture, 2019  
Odd Semester Data

**Tabel 4.1.6 Jumlah Ruang Kelas SD menurut Kecamatan dan Kondisi di Kabupaten Tanah Datar, 2020/2021**  
*Number of Elementary School Classrooms by Subdistricts and Condition in Tanah Datar Regency, 2020/2021*

	Kecamatan Subdistrict	Kondisi/Condition			Jumlah Total
		Baik Good	Rusak Ringan Light Damage	Rusak Berat Heavy Damage	
	(1)	(2)	(3)	(4)	(5)
1.	X Koto	38	189	-	227
2.	Batipuh	53	131	-	184
3.	Batipuah Selatan	13	47	10	70
4.	Pariangan	47	86	-	133
5.	Rambatan	70	113	20	203
6.	Lima Kaum	137	64	11	212
7.	Tanjung Emas	24	86	-	110
8.	Padang Ganting	44	36	4	84
9.	Lintau Buo	22	70	-	92
10.	Lintau Buo Utara	58	176	2	236
11.	Sungayang	47	71	-	118
12.	Sungai Tarab	84	83	-	167
13.	Salimpaung	58	67	-	125
14.	Tanjung Baru	-	76	-	76
<b>Jumlah/Total</b>		<b>695</b>	<b>1 295</b>	<b>47</b>	<b>2 037</b>

Sumber/Source: Kementerian Pendidikan dan Kebudayaan, Data Semester Ganjil 2019/Ministry of Educations and Culture, 2019 Odd Semester Data

## Sosial dan Kesejahteraan Rakyat

**Tabel 4.1.7** Angka Mengulang Kelas dan Angka Putus Sekolah SD menurut Kecamatan di Kabupaten Tanah Datar, 2020/2021  
*Elementary School Repetition Rate and Drop-Out Rate by Subdistricts in Tanah Datar Regency, 2020/2021*

	Kecamatan Subdistrict	Peserta Didik Putus Students Dropouts	Peserta Didik Mengulang Students Repeat
	(1)	(2)	(3)
1.	X Koto	130	4
2.	Batipuh	54	13
3.	Batipuah Selatan	11	3
4.	Pariangan	26	-
5.	Rambatan	46	2
6.	Lima Kaum	30	7
7.	Tanjung Emas	12	1
8.	Padang Ganting	5	-
9.	Lintau Buo	22	-
10.	Lintau Buo Utara	16	-
11.	Sungayang	30	-
12.	Sungai Tarab	44	2
13.	Salimpaung	52	1
14.	Tanjuang Baru	19	-
	<b>Jumlah/Total</b>	<b>497</b>	<b>33</b>

Sumber/Source: Kementerian Pendidikan dan Kebudayaan, Data Semester Ganjil 2019/Ministry of Educations and Culture, 2019  
*Odd Semester Data*

**Tabel 4.1.8** Jumlah Sekolah, Lokal, Rombel, dan Siswa MI Menurut Kecamatan di Kabupaten Tanah Datar, 2020/2021  
*Number of Schools, Classrooms, Classes, and Students of Islamic Elementary School by Subdistrict in Tanah Datar Regency, 2020/2021*

	Kecamatan Subdistrict	Sekolah Schools	Lokal Class- rooms	Rombel Classes	Siswa/Students		
					Laki- Laki Male	Perem- puan Female	Jumlah Total
	(1)	(2)	(3)	(4)	(5)	(6)	(7)
1.	X Koto	-	-	-	-	-	-
2.	Batipuh	-	-	-	-	-	-
3.	Batipuah Selatan	1	6	6	58	41	99
4.	Pariangan	-	-	-	-	-	-
5.	Rambatan	1	6	6	19	21	40
6.	Lima Kaum	1	6	6	64	51	115
7.	Tanjung Emas	-	-	-	-	-	-
8.	Padang Ganting	-	-	-	-	-	-
9.	Lintau Buo	-	-	-	-	-	-
10.	Lintau Buo Utara	-	-	-	-	-	-
11.	Sungayang	-	-	-	-	-	-
12.	Sungai Tarab	1	6	18	242	243	485
13.	Salimpaung	-	-	-	-	-	-
14.	Tanjung Baru	2	16	16	158	134	292
	<b>Jumlah Total</b>	<b>6</b>	<b>40</b>	<b>52</b>	<b>541</b>	<b>490</b>	<b>1 031</b>

Sumber/Source: Kementerian Agama Kabupaten Tanah Datar/Ministry of Religious Affair Tanah Datar Regency

## Sosial dan Kesejahteraan Rakyat

**Tabel 4.1.9** Rata-Rata Nilai, Jumlah Peserta dan Peserta Lulus dalam UASBN, dan Persentase Kelulusan Siswa SD menurut Kecamatan di Kabupaten Tanah Datar, 2020

Table

*Average Score, Number of Participants and Participants passed the Elementary School UASBN, and Percentage of Elementary School Graduation by Subdistricts in Tanah Datar Regency, 2020*

	Kecamatan Subdistrict	Peserta UN SD/Elementary School UN Participants			
		Rata-Rata Average	Jumlah Total	Lulus Passed	% Lulus % Passed
	(1)	(2)	(3)	(4)	(5)
1.	X Koto		747	747	100,00
2.	Batipuh		482	482	100,00
3.	Batipuah Selatan		187	187	100,00
4.	Pariangan		355	355	100,00
5.	Rambatan		605	605	100,00
6.	Lima Kaum		866	866	100,00
7.	Tanjung Emas		341	341	100,00
8.	Padang Ganting		258	258	100,00
9.	Lintau Buo		385	385	100,00
10.	Lintau Buo Utara		695	695	100,00
11.	Sungayang		333	333	100,00
12.	Sungai Tarab		468	468	100,00
13.	Salimpaung		372	372	100,00
14.	Tanjuang Baru		201	201	100,00
	<b>Jumlah Total</b>		<b>6 295</b>	<b>6 295</b>	<b>100,00</b>

Sumber/Source: Kementerian Pendidikan dan Kebudayaan, Data Semester Ganjil 2019/Ministry of Educations and Culture, 2019 Odd Semester Data

**Tabel 4.1.10** Jumlah Ruang Kelas MI menurut Kecamatan dan Kondisi di Kabupaten Tanah Datar, 2020/2021  
*Number of Islamic Elementary School Classrooms by Subdistricts and Condition in Tanah Datar Regency, 2020/2021*

Kecamatan Subdistrict	Kondisi/Condition			Jumlah Total
	Baik Good	Rusak Ringan Light Damage	Rusak Berat Heavy Damage	
(1)	(2)	(3)	(4)	(5)
1. X Koto	-	-	-	-
2. Batipuh	-	-	-	-
3. Batipuah Selatan	6	-	-	6
4. Pariangan	-	-	-	-
5. Rambatan	6	-	-	6
6. Lima Kaum	6	-	-	6
7. Tanjung Emas	-	-	-	-
8. Padang Ganting	-	-	-	-
9. Lintau Buo	-	-	-	-
10. Lintau Buo Utara	-	-	-	-
11. Sungayang	-	-	-	-
12. Sungai Tarab	6	-	-	6
13. Salimpaung	-	-	-	-
14. Tanjung Baru	16	-	-	16
<b>Jumlah Total</b>	<b>40</b>	<b>-</b>	<b>-</b>	<b>40</b>

Sumber/Source: Kementerian Agama Kabupaten Tanah Datar/Ministry of Religious Affair Tanah Datar Regency

## Sosial dan Kesejahteraan Rakyat

**Tabel 4.1.11** Jumlah Guru PNS MI menurut Kecamatan dan Pendidikan yang Ditematkan di Kabupaten Tanah Datar, 2020/2021  
*Number of Islamic Elementary School PNS Teachers by Subdistricts and Educational Attainment in Tanah Datar Regency, 2020/2021*

	Kecamatan Subdistrict	Pendidikan yang ditematkan/Educational Attainment					Jumlah Total	
		< D1	D1	D2	D3/SM	D4/S1		S2
	(1)	(2)	(3)	(4)	(5)	(6)	(7)	(8)
1.	X Koto	-	-	-	-	-	-	-
2.	Batipuh	-	-	-	-	-	-	-
3.	Batipuah Selatan	-	-	3	-	2	-	5
4.	Pariangan	-	-	-	-	-	-	-
5.	Rambatan	-	-	-	-	-	-	-
6.	Lima Kaum	-	-	1	-	2	-	3
7.	Tanjung Emas	-	-	-	-	-	-	-
8.	Padang Ganting	-	-	-	-	-	-	-
9.	Lintau Buo	-	-	-	-	-	-	-
10.	Lintau Buo Utara	-	-	-	-	-	-	-
11.	Sungayang	-	-	-	-	-	-	-
12.	Sungai Tarab	1	1	-	-	18	3	23
13.	Salimpaung	-	-	-	-	-	-	-
14.	Tanjung Baru	-	2	0	-	20	1	23
<b>Jumlah Total</b>		<b>1</b>	<b>3</b>	<b>4</b>	<b>-</b>	<b>42</b>	<b>4</b>	<b>54</b>

Sumber/Source: Kementerian Agama Kabupaten Tanah Datar/Ministry of Religious Affair Tanah Datar Regency



**Tabel 4.1.12 Rasio Siswa, Guru, Rombel dan Lokal MI menurut Kecamatan di Kabupaten Tanah Datar, 2020/2021**

*Ratio of Islamic Elementary School Students to Teachers, Students to Classes, Classes to Classrooms and Teachers to Classes by Subdistricts in Tanah Datar Regency, 2020/2021*

Kecamatan Subdistrict	Rasio/Ratio			
	Siswa : Guru Students : Teachers	Siswa : Rombel Students : Classes	Rombel : Lokal Classes : Classrooms	Guru : Rombel Teachers : Classes
(1)	(2)	(3)	(4)	(5)
1. X Koto	-	-	-	-
2. Batipuh	-	-	-	-
3. Batipuah Selatan	100:1	100:1	6:1	14:1
4. Pariangan	-	-	-	-
5. Rambatan	38:1	38:1	6:1	5:1
6. Lima Kaum	114:1	114:1	6:1	10:1
7. Tanjung Emas	-	-	-	-
8. Padang Ganting	-	-	-	-
9. Lintau Buo	-	-	-	-
10. Lintau Buo Utara	-	-	-	-
11. Sungayang	-	-	-	-
12. Sungai Tarab	459:1	459:1	18:1	27:1
13. Salimpaung	-	-	-	-
14. Tanjung Baru	304:1	304:1	14:1	31:1

Sumber/Source: Kementerian Agama Kabupaten Tanah Datar/Ministry of Religious Affair Tanah Datar Regency

## Sosial dan Kesejahteraan Rakyat

**Tabel 4.1.13** Jumlah Sekolah, Lokal, Rombel, dan Siswa SMP Menurut Kecamatan di Kabupaten Tanah Datar, 2020/2021  
*Number of Schools, Classrooms, Classes, and Students of Junior Secondary School by Subdistrict in Tanah Datar Regency, 2020/2021*

	Kecamatan Subdistrict	Sekolah Schools	Lokal Class- rooms	Rombel Classes	Guru Teach- ers	Siswa/Students		
						Laki- Laki Male	Perem- puan Female	Jumlah Total
	(1)	(2)	(3)	(4)	(5)	(6)	(7)	(8)
1.	X Koto	8	99	58	156	732	722	1 454
2.	Batipuh	4	36	22	104	267	213	480
3.	Batipuah Selatan	3	26	9	98	137	71	208
4.	Pariangan	3	33	20	83	268	237	505
5.	Rambatan	4	63	39	49	584	541	1 125
6.	Lima Kaum	7	91	77	67	1 057	1 165	2 222
7.	Tanjung Emas	3	26	18	42	209	210	419
8.	Padang Ganting	2	22	18	39	225	244	469
9.	Lintau Buo	3	30	19	45	272	230	502
10.	Lintau Buo Utara	6	62	51	61	635	681	1 316
11.	Sungayang	3	40	27	29	370	342	712
12.	Sungai Tarab	4	33	30	39	405	360	765
13.	Salimpaung	3	22	12	27	99	88	187
14.	Tanjung Baru	2	16	13	28	178	171	349
	<b>Jumlah Total</b>	<b>55</b>	<b>599</b>	<b>413</b>	<b>867</b>	<b>5 438</b>	<b>5 275</b>	<b>10 713</b>

Sumber/Source: Kementerian Pendidikan dan Kebudayaan, Data Semester Ganjil 2019/Ministry of Educations and Culture, 2019  
*Odd Semester Data*

**Tabel 4.1.14 Jumlah Guru SMP menurut Kecamatan dan Tugas di Kabupaten Tanah Datar, 2020/2021**

*Number of Junior Secondary School Teachers by Subdistricts and responsibility in Tanah Datar Regency, 2020/2021*

	Kecamatan Subdistrict	Guru/Teachers					
		BP	Bhs Ind	Bhs Ing	Mat	IPA	PPKN
	(1)	(2)	(3)	(4)	(5)	(6)	(7)
1.	X Koto	5	17	13	13	15	41
2.	Batipuh	5	7	6	6	6	3
3.	Batipuah Selatan	2	2	3	3	3	2
4.	Pariangan	3	5	6	5	5	2
5.	Rambatan	7	14	9	8	9	4
6.	Lima Kaum	12	20	19	18	21	10
7.	Tanjung Emas	3	5	4	4	5	3
8.	Padang Ganting	2	5	4	4	5	3
9.	Lintau Buo	1	5	5	5	7	4
10.	Lintau Buo Utara	5	11	10	12	11	5
11.	Sungayang	5	7	5	6	9	4
12.	Sungai Tarab	5	5	7	5	11	3
13.	Salimpaung	2	3	3	2	3	2
14.	Tanjuang Baru	1	3	5	2	3	5
	<b>Jumlah Total</b>	<b>58</b>	<b>109</b>	<b>99</b>	<b>93</b>	<b>113</b>	<b>91</b>

Sumber/Source: Kementerian Pendidikan dan Kebudayaan, Data Semester Ganjil 2019/Ministry of Educations and Culture, 2019 Odd Semester Data

## Sosial dan Kesejahteraan Rakyat

**Tabel 4.1.15** Jumlah Guru PNS SMP menurut Kecamatan dan Pendidikan yang Ditamatkan di Kabupaten Tanah Datar, 2020/2021  
*Number of Junior Secondary School PNS Teachers by Subdistricts and Educational Attainment in Tanah Datar Regency, 2020/2021*

	Kecamatan Subdistrict	Pendidikan yang ditamatkan/Educational Attainment					Jumlah Total	
		< D1	D1	D2	D3/SM	D4/S1		S2
	(1)	(2)	(3)	(4)	(5)	(6)	(7)	(8)
1.	X Koto	-	1	-	4	67	2	74
2.	Batipuh	-	3	1	3	34	1	42
3.	Batipuah Selatan	-	-	1	3	18	1	23
4.	Pariangan	-	-	-	7	32	-	39
5.	Rambatan	-	-	-	5	66	1	72
6.	Lima Kaum	-	-	4	1	120	7	132
7.	Tanjung Emas	-	4	-	-	30	-	34
8.	Padang Ganting	-	1	-	3	25	-	29
9.	Lintau Buo	-	-	-	1	25	-	26
10.	Lintau Buo Utara	-	1	1	4	52	-	58
11.	Sungayang	-	-	1	1	38	-	40
12.	Sungai Tarab	-	2	2	2	44	1	51
13.	Salimpaung	-	1	-	-	21	-	22
14.	Tanjung Baru	-	1	-	-	24	-	25
<b>Jumlah Total</b>		-	<b>14</b>	<b>10</b>	<b>34</b>	<b>596</b>	<b>13</b>	<b>667</b>

Sumber/Source: Kementerian Pendidikan dan Kebudayaan, Data Semester Ganjil 2019/Ministry of Educations and Culture, 2019  
*Odd Semester Data*

**Tabel 4.1.16 Rasio Siswa, Guru, Rombel dan Lokal SMP menurut Kecamatan di Kabupaten Tanah Datar, 2020/2021**

*Ratio of Junior Secondary School Students to Teachers, Students to Classes, Classes to Classrooms and Teachers to Classes by Subdistricts in Tanah Datar Regency, 2020/2021*

Kecamatan Subdistrict	Rasio/Rasio			
	Siswa : Guru Students : Teachers	Siswa : Rombel Students : Classes	Rombel : Lokal Classes : Classrooms	Guru : Rom- bel Teachers : Classes
(1)	(2)	(3)	(4)	(5)
1. X Koto	10:1	31:1	1:2	3:1
2. Batipuh	9:1	22:1	1:1	3:1
3. Batipuah Selatan	9:1	35:1	1:2	4:1
4. Pariangan	9:1	25:1	1:1	3:1
5. Rambatan	14:1	29:1	1:1	2:1
6. Lima Kaum	14:1	27:1	1:1	2:1
7. Tanjung Emas	10:1	20:1	1:1	2:1
8. Padang Ganting	12:1	26:1	1:1	2:1
9. Lintau Buo	11:1	26:1	1:1	2:1
10. Lintau Buo Utara	14:1	26:1	1:1	2:1
11. Sungayang	11:1	34:1	1:1	3:1
12. Sungai Tarab	10:1	26:1	1:1	3:1
13. Salimpaung	7:1	13:1	1:1	2:1
14. Tanjung Baru	9:1	27:1	1:1	3:1
<b>Jumlah Total</b>	<b>12:1</b>	<b>27:1</b>	<b>1:1</b>	<b>2:1</b>

Sumber/Source: Kementerian Pendidikan dan Kebudayaan, Data Semester Ganjil 2019/Ministry of Educations and Culture, 2019 Odd Semester Data

## Sosial dan Kesejahteraan Rakyat

**Tabel** 4.1.16 Lanjutan/Continued  
Table

Kecamatan Subdistrict	Guru/Teachers					Jumlah Total
	IPS	Agama	Olahra- ga	Seni Budaya	Lainnya	
(1)	(8)	(9)	(10)	(11)	(12)	(13)
1. X Koto	12	9	10	8	7	150
2. Batipuh	6	3	3	6	5	56
3. Batipuah Selatan	3	3	1	2	1	25
4. Pariangan	6	2	4	3	16	57
5. Rambatan	9	7	6	4	3	80
6. Lima Kaum	16	13	10	10	11	160
7. Tanjung Emas	5	3	3	3	3	41
8. Padang Ganting	3	3	4	3	3	39
9. Lintau Buo	4	3	3	3	4	44
10. Lintau Buo Utara	9	11	8	6	4	92
11. Sungayang	6	5	5	5	5	62
12. Sungai Tarab	7	10	4	4	16	77
13. Salimpaung	3	2	1	2	3	26
14. Tanjuang Baru	2	12	2	2	1	38
<b>Jumlah Total</b>	<b>91</b>	<b>86</b>	<b>64</b>	<b>61</b>	<b>82</b>	<b>947</b>

Sumber/Source: Kementerian Pendidikan dan Kebudayaan, Data Semester Ganjil 2019/Ministry of Educations and Culture, 2019  
Odd Semester Data

**Tabel 4.1.17** Angka Mengulang Kelas dan Angka Putus Sekolah SMP menurut Kecamatan di Kabupaten Tanah Datar, 2020/2021  
*Junior Secondary School Repetition Rate and Drop-Out Rate by Subdistricts in Tanah Datar Regency, 2020/2021*

	Kecamatan Subdistrict	Peserta Didik Putus Students Dropouts	Peserta Didik Mengulang Students Repeat
	(1)	(2)	(3)
1.	X Koto	6	8
2.	Batipuh	5	5
3.	Batipuh Selatan	1	3
4.	Pariangan	3	-
5.	Rambatan	14	6
6.	Lima Kaum	24	1
7.	Tanjung Emas	-	-
8.	Padang Ganting	4	-
9.	Lintau Buo	-	-
10.	Lintau Buo Utara	-	3
11.	Sungayang	4	-
12.	Sungai Tarab	-	-
13.	Salimpaung	3	2
14.	Tanjuang Baru	-	-
	<b>Jumlah Total</b>	<b>64</b>	<b>28</b>

Sumber/Source: Kementerian Pendidikan dan Kebudayaan, Data Semester Ganjil 2019/Ministry of Educations and Culture, 2019 Odd Semester Data

## Sosial dan Kesejahteraan Rakyat

**Tabel 4.1.18 Rata-Rata Nilai, Jumlah Peserta dan Peserta Lulus dalam UASBN, Persentase Kelulusan Siswa SMP Menurut Kecamatan di Kabupaten Tanah Datar, 2020/2021**  
*Average Score, Number of Participants and Percentage of Graduate Junior High School Students by Subdistrict in Tanah Datar Regency, 2020/2021*

	Kecamatan Subdistrict	Peserta UN/Participants			
		Rata-Rata Average	Jumlah Total	Lulus Graduate	% Lulus % Graduate
	(1)	(2)	(3)	(4)	(5)
1.	X Koto		516	514	99,60
2.	Batipuh		206	206	100,00
3.	Batipuh Selatan		88	88	100,00
4.	Pariangan		160	159	99,38
5.	Rambatan		344	344	100,00
6.	Lima Kaum		784	773	98,59
7.	Tanjung Emas		155	155	100,00
8.	Padang Ganting		203	200	98,52
9.	Lintau Buo		187	184	100,00
10.	Lintau Buo Utara		419	419	100,00
11.	Sungayang		229	228	99,56
12.	Sungai Tarab		230	228	99,13
13.	Salimpaung		78	78	100,00
14.	Tanjung Baru		94	90	95,74
	<b>Jumlah Total</b>		<b>3 693</b>	<b>3 666</b>	<b>99,32</b>

Sumber/Source: Kementerian Pendidikan dan Kebudayaan, Data Semester Ganjil 2019/Ministry of Educations and Culture, 2019 Odd Semester Data



**Tabel 4.1.19 Jumlah Ruang Kelas SMP menurut Kecamatan dan Kondisi di Kabupaten Tanah Datar, 2020/2021**  
*Number of Junior Secondary School Classrooms by Subdistricts and Condition in Tanah Datar Regency, 2020/2021*

	Kecamatan Subdistrict	Kondisi/Condition				Jumlah Total
		Baik Good	Rusak Ringan Light Damage	Rusak Sedang Medium Damage	Rusak Berat Heavy Damage	
	(1)	(2)	(3)	(4)	(5)	(6)
1.	X Koto	43	56	-	99	91
2.	Batipuh	19	17	-	36	12
3.	Batipuah Selatan	-	26	-	26	15
4.	Pariangan	6	27	-	33	32
5.	Rambatan	14	49	-	63	62
6.	Lima Kaum	26	64	1	91	85
7.	Tanjung Emas	11	4	11	26	25
8.	Padang Ganting	-	22	-	22	8
9.	Lintau Buo	9	21	-	30	17
10.	Lintau Buo Utara	38	24	-	62	63
11.	Sungayang	24	16	-	40	34
12.	Sungai Tarab	13	20	-	33	45
13.	Salimpaung	14	8	-	22	21
14.	Tanjuang Baru	16	-	-	16	18
	<b>Jumlah Total</b>	<b>233</b>	<b>354</b>	<b>12</b>	<b>599</b>	<b>528</b>

Sumber/Source: Kementerian Pendidikan dan Kebudayaan, Data Semester Ganjil 2019/Ministry of Educations and Culture, 2019 Odd Semester Data

## Sosial dan Kesejahteraan Rakyat

**Tabel 4.1.20** Jumlah Sekolah, Lokal, Rombel, dan Siswa MTs Menurut Kecamatan di Kabupaten Tanah Datar, 2020/2021  
*Number of Schools, Classrooms, Classes, and Students of Islamic Junior Secondary School by Subdistrict in Tanah Datar Regency, 2020/2021*

	Kecamatan Subdistrict	Sekolah Schools	Lokal Class- rooms	Siswa/Students		
				Laki- Laki Male	Perem- puan Female	Jumlah Total
	(1)	(2)	(3)	(5)	(6)	(7)
1.	X Koto	6	52	596	574	1 170
2.	Batipuh	5	39	447	488	935
3.	Batipuah Selatan	4	21	218	257	475
4.	Pariangan	4	28	246	222	468
5.	Rambatan	6	33	285	256	541
6.	Lima Kaum	4	37	449	587	1 036
7.	Tanjung Emas	2	25	281	292	573
8.	Padang Ganting	1	8	96	118	214
9.	Lintau Buo	2	32	479	500	979
10.	Lintau Buo Utara	3	19	246	217	463
11.	Sungayang	2	18	258	250	508
12.	Sungai Tarab	3	23	252	250	502
13.	Salimpaung	3	45	331	353	684
14.	Tanjuang Baru	2	12	123	140	263
	<b>Jumlah Total</b>	<b>47</b>	<b>392</b>	<b>4 307</b>	<b>4 504</b>	<b>8 811</b>

Sumber/Source: Kementerian Agama Kabupaten Tanah Datar/Ministry of Religious Affair Tanah Datar Regency

**Tabel 4.1.21** Jumlah Guru PNS MTs menurut Kecamatan dan Pendidikan yang Ditamatkan di Kabupaten Tanah Datar, 2020/2021  
*Number of Islamic Junior Secondary School PNS Teachers by Subdistricts and Educational Attainment in Tanah Datar Regency, 2020/2021*

Kecamatan Subdistrict	Pendidikan yang ditamatkan/Educational Attainment				Jumlah Total
	< D3	D3/SM	D4/S1	S2	
(1)	(2)	(5)	(6)	(7)	(8)
1. X Koto	-	3	28	2	33
2. Batipuh	-	1	55	3	59
3. Batipuh Selatan	-	3	28	-	31
4. Pariangan	-	-	16	-	16
5. Rambatan	-	-	20	2	22
6. Lima Kaum	-	1	52	3	56
7. Tanjung Emas	-	-	39	6	45
8. Padang Ganting	-	-	19	-	19
9. Lintau Buo	-	-	23	-	23
10. Lintau Buo Utara	-	-	-	-	-
11. Sungayang	-	2	21	4	27
12. Sungai Tarab	-	-	23	4	27
13. Salimpaung	-	1	56	3	60
14. Tanjung Baru	-	-	15	-	15
<b>Jumlah Total</b>	-	<b>11</b>	<b>395</b>	<b>27</b>	<b>433</b>

Sumber/Source: Kementerian Agama Kabupaten Tanah Datar/Ministry of Religious Affair Tanah Datar Regency

## Sosial dan Kesejahteraan Rakyat

**Tabel 4.1.22** Jumlah Ruang Kelas MTs menurut Kecamatan dan Kondisi di Kabupaten Tanah Datar, 2020/2021  
*Number of Islamic Junior Secondary School Classrooms by Subdistricts and Condition in Tanah Datar Regency, 2020/2021*

	Kecamatan Subdistrict	Kondisi/Condition			Jumlah Total
		Baik Good	Rusak Ringan Light Damage	Rusak Berat Heavy Damage	
	(1)	(2)	(3)	(4)	(5)
1.	X Koto	8	-	-	8
2.	Batipuh	24	-	-	24
3.	Batipuah Selatan	12	-	-	12
4.	Pariangan	6	-	-	6
5.	Rambatan	6	-	-	6
6.	Lima Kaum	27	-	-	27
7.	Tanjung Emas	25	-	-	25
8.	Padang Ganting	8	-	-	8
9.	Lintau Buo	20	-	-	20
10.	Lintau Buo Utara	-	-	-	-
11.	Sungayang	13	-	-	13
12.	Sungai Tarab	9	-	-	9
13.	Salimpaung	45	-	-	45
14.	Tanjuang Baru	9	-	-	9
	<b>Jumlah Total</b>	<b>212</b>	<b>-</b>	<b>-</b>	<b>212</b>

Sumber/Source: Kementerian Agama Kabupaten Tanah Datar/Ministry of Religious Affair Tanah Datar Regency

## Social and Welfare

**Tabel 4.1.23 Jumlah Sekolah, Guru, Rombel, dan Siswa SMA Menurut Kecamatan di Kabupaten Tanah Datar, 2020/2021**  
*Number of Schools, Teachers, Classes, and Students of Senior Secondary School by Subdistrict in Tanah Datar Regency, 2020/2021*

	Kecamatan Subdistrict	Sekolah Schools	Guru Teachers	Rombel Classes	Siswa/Students		
					Laki- Laki Male	Perem- puan Female	Jumlah Total
	(1)	(2)	(3)	(4)	(5)	(6)	(7)
1.	X Koto	4	72	44	324	472	796
2.	Batipuh	1	45	25	275	498	772
3.	Batipuh Selatan	-	-	-	-	-	-
4.	Pariangan	1	40	21	324	327	651
5.	Rambatan	2	69	33	431	554	985
6.	Lima Kaum	3	92	44	532	832	1 476
7.	Tanjung Emas	1	43	23	366	357	723
8.	Padang Ganting	1	31	15	172	218	390
9.	Lintau Buo	1	38	17	195	348	543
10.	Lintau Buo Utara	1	53	28	344	561	905
11.	Sungayang	1	39	20	239	364	603
12.	Sungai Tarab	2	68	33	454	550	1 004
13.	Salimpaung	1	33	18	193	359	552
14.	Tanjung Baru	-	-	-	-	-	-
	<b>Jumlah Total</b>	<b>19</b>	<b>623</b>	<b>311</b>	<b>3 849</b>	<b>5 590</b>	<b>9 439</b>

Sumber/Source: Kementerian Agama Kabupaten Tanah Datar/Ministry of Religious Affair Tanah Datar Regency

## Sosial dan Kesejahteraan Rakyat

**Tabel 4.1.24 Rasio Siswa, Guru, dan Rombel SMA menurut Kecamatan di Kabupaten Tanah Datar, 2020/2021**  
*Ratio of Senior Secondary School Students, Classes and Teachers to Classes by Subdistricts in Tanah Datar Regency, 2020/2021*

	Kecamatan Subdistrict	Rasio/Rasio		
		Siswa : Guru Students : Teachers	Siswa : Rombel Students : Classes	Guru : Rombel Teachers : Classes
	(1)	(2)	(3)	(4)
1.	X Koto	11:1	23:1	2:1
2.	Batipuh	18:1	32:1	2:1
3.	Batipuah Selatan	-	-	-
4.	Pariangan	16:1	31:1	2:1
5.	Rambatan	14:1	30:1	2:1
6.	Lima Kaum	16:1	34:1	2:1
7.	Tanjung Emas	17:1	31:1	2:1
8.	Padang Ganting	13:1	26:1	2:1
9.	Lintau Buo	14:1	32:1	2:1
10.	Lintau Buo Utara	17:1	32:1	2:1
11.	Sungayang	15:1	30:1	2:1
12.	Sungai Tarab	15:1	30:1	2:1
13.	Salimpaung	17:1	31:1	2:1
14.	Tanjuang Baru	-	-	-
	<b>Jumlah Total</b>	<b>15:1</b>	<b>30:1</b>	<b>2:1</b>

Sumber/Source: Kementerian Pendidikan dan Kebudayaan, Data Semester Ganjil 2019/Ministry of Educations and Culture, 2019 Odd Semester Data

**Tabel 4.1.25 Jumlah Sekolah, Lokal, Rombel, dan Siswa SMK Menurut Kecamatan di Kabupaten Tanah Datar, 2020/2021**  
*Number of Schools, Classrooms, Classes, and Students of Vocational Senior Secondary School by Subdistrict in Tanah Datar Regency, 2020/2021*

	Kecamatan Subdistrict	Sekolah Schools	Guru Teachers	Rombel Classes	Siswa/Students		
					Laki- Laki Male	Perem- puan Female	Jumlah Total
	(1)	(2)	(3)	(4)	(5)	(6)	(7)
1.	X Koto	-	-	-	-	-	-
2.	Batipuh	1	70	38	868	186	1 054
3.	Batipuah Selatan	-	-	-	-	-	-
4.	Pariangan	-	-	-	-	-	-
5.	Rambatan	-	-	-	-	-	-
6.	Lima Kaum	3	64	25	320	63	383
7.	Tanjung Emas	1	55	27	382	470	852
8.	Padang Ganting	-	-	-	-	-	-
9.	Lintau Buo	1	73	34	697	250	908
10.	Lintau Buo Utara	-	-	-	-	-	-
11.	Sungayang	-	-	-	-	-	-
12.	Sungai Tarab	-	-	-	-	-	-
13.	Salimpaung	1	9	3	43	1	44
14.	Tanjung Baru	1	35	14	201	89	290
	<b>Jumlah Total</b>	<b>8</b>	<b>306</b>	<b>141</b>	<b>2 511</b>	<b>1 079</b>	<b>3 590</b>

Sumber/Source: Kementerian Pendidikan dan Kebudayaan, Data Semester Ganjil 2019/Ministry of Educations and Culture, 2019 Odd Semester Data

## Sosial dan Kesejahteraan Rakyat

**Tabel 4.1.26 Rasio Siswa, Guru, dan Rombel SMK menurut Kecamatan di Kabupaten Tanah Datar, 2020/2021**  
*Ratios of Vocational Senior Secondary School Students, Classes, and Teachers by Subdistricts in Tanah Datar Regency, 2020/2021*

	Kecamatan Subdistrict	Rasio/Rasio		
		Siswa : Guru Students : Teachers	Siswa : Rombel Students : Classes	Guru : Rombel Teachers : Classes
	(1)	(2)	(3)	(4)
1.	X Koto	-	-	-
2.	Batipuh	15:1	28:1	2:1
3.	Batipuah Selatan	-	-	-
4.	Pariangan	-	-	-
5.	Rambatan	-	-	-
6.	Lima Kaum	6:1	15:1	3:1
7.	Tanjung Emas	15:1	32:1	2:1
8.	Padang Ganting	-	-	-
9.	Lintau Buo	13:1	28:1	2:1
10.	Lintau Buo Utara	-	-	-
11.	Sungayang	-	-	-
12.	Sungai Tarab	-	-	-
13.	Salimpaung	5:1	15:1	3:1
14.	Tanjuang Baru	8:1	21:1	3:1
	<b>Jumlah Total</b>	<b>12:1</b>	<b>25:1</b>	<b>2:1</b>

Sumber/Source: Kementerian Pendidikan dan Kebudayaan, Data Semester Ganjil 2019/Ministry of Educations and Culture, 2019  
*Odd Semester Data*



**Tabel 4.1.27 Jumlah Sekolah, Lokal, Rombel, dan Siswa MA Menurut Kecamatan di Kabupaten Tanah Datar, 2020/2021**  
*Number of Schools, Classrooms, Classes, and Students of Islamic Senior Secondary School by Subdistrict in Tanah Datar Regency, 2020/2021*

Kecamatan Subdistrict	Sekolah Schools	Lokal Classrooms	Siswa/Students		Jumlah Total
			Laki- Laki Male	Perem- puan Female	
(1)	(2)	(3)	(4)	(5)	(6)
1. X Koto	4	21	170	185	355
2. Batipuh	2	6	39	47	86
3. Batipuah Selatan	4	21	184	228	412
4. Pariangan	2	8	61	77	138
5. Rambatan	2	3	25	41	66
6. Lima Kaum	1	30	318	636	954
7. Tanjung Emas	-	-	-	-	-
8. Padang Ganting	1	6	44	54	98
9. Lintau Buo	1	2	28	22	50
10. Lintau Buo Utara	3	15	118	128	246
11. Sungayang	1	18	149	202	351
12. Sungai Tarab	1	3	27	23	50
13. Salimpaung	1	5	30	42	72
14. Tanjuang Baru	1	3	16	6	22
<b>Jumlah Total</b>	<b>24</b>	<b>141</b>	<b>1 209</b>	<b>1 691</b>	<b>2 900</b>

Sumber/Source: Kementerian Agama Kabupaten Tanah Datar/Ministry of Religious Affair Tanah Datar Regency

## Sosial dan Kesejahteraan Rakyat

**Tabel 4.1.28** Jumlah Guru PNS MA menurut Kecamatan dan Pendidikan yang Ditamatkan di Kabupaten Tanah Datar, 2020/2021  
*Number of Islamic Senior Secondary School PNS Teachers by Subdistricts and Educational Attainment in Tanah Datar Regency, 2020/2021*

	Kecamatan Subdistrict	Pendidikan yang ditamatkan Educational Attainment				Jumlah Total
		< D3	D3/SM	D4/S1	S2	
	(1)	(2)	(3)	(4)	(5)	(6)
1.	X Koto	-	-	-	-	-
2.	Batipuh	-	-	-	-	-
3.	Batipuah Selatan	-	-	20	3	23
4.	Pariangan	-	-	-	-	-
5.	Rambatan	-	-	-	-	-
6.	Lima Kaum	-	2	51	9	62
7.	Tanjung Emas	-	-	-	-	-
8.	Padang Ganting	-	-	-	-	-
9.	Lintau Buo	-	-	-	-	-
10.	Lintau Buo Utara	-	-	19	3	22
11.	Sungayang	1	-	44	4	49
12.	Sungai Tarab	-	-	-	-	-
13.	Salimpaung	-	-	-	-	-
14.	Tanjuang Baru	-	-	-	-	-
	<b>Jumlah Total</b>	<b>1</b>	<b>2</b>	<b>134</b>	<b>19</b>	<b>156</b>

Sumber/Source: Kementerian Agama Kabupaten Tanah Datar/Ministry of Religious Affair Tanah Datar Regency

**Tabel 4.1.29 Jumlah Ruang Kelas MA menurut Kecamatan dan Kondisi di Kabupaten Tanah Datar, 2020/2021**  
*Number of Islamic Senior Secondary School Classrooms by Subdistricts and Condition in Tanah Datar Regency, 2020/2021*

	Kecamatan Subdistrict	Kondisi/Condition			Jumlah Total
		Baik Good	Rusak Ringan Light Damage	Rusak Berat Heavy Damage	
	(1)	(2)	(3)	(4)	(5)
1.	X Koto	-	-	-	-
2.	Batipuh	-	-	-	-
3.	Batipuah Selatan	12	-	-	12
4.	Pariangan	-	-	-	-
5.	Rambatan	-	-	-	-
6.	Lima Kaum	30	-	-	30
7.	Tanjung Emas	-	-	-	-
8.	Padang Ganting	-	-	-	-
9.	Lintau Buo	-	-	-	-
10.	Lintau Buo Utara	9	-	-	9
11.	Sungayang	18	-	-	18
12.	Sungai Tarab	-	-	-	-
13.	Salimpaung	-	-	-	-
14.	Tanjuang Baru	-	-	-	-
	<b>Jumlah Total</b>	<b>69</b>	<b>-</b>	<b>-</b>	<b>69</b>

Sumber/Source: Kementerian Agama Kabupaten Tanah Datar/Ministry of Religious Affair Tanah Datar Regency

## Sosial dan Kesejahteraan Rakyat

**Tabel 4.1.30 Bantuan Biaya Melanjutkan Pendidikan ke PT bagi Keluarga Miskin/Kurang Mampu, 2018-2020**  
*Financial Aid for Poverty-Stricken Senior Secondary School Graduates to Continue Study to Higher Education, 2018-2020*

Perguruan Tinggi University		2018	2019	2020
(1)		(2)	(3)	(4)
1.	Universitas Andalas	26	11	23
2.	Universitas Negeri Padang	32	24	36
3.	Universitas Indonesia Jakarta	3	-	1
4.	Institut Teknologi Bandung	4	-	1
5.	Institut Pertanian Bogor	14	2	9
6.	Al-Azhar Kairo	-	4	7
7.	Universitas Gajah Mada	4	4	2
8.	Universitas Diponegoro	14	2	2
9.	Lain-Lain	261	90	252
<b>Jumlah Siswa/Mahasiswa</b> <i>Total Students</i>		358	137	333
<b>Jumlah Anggaran (Rupiah)</b> <i>Total Budget (rupiahs)</i>		638 550 000	254 100 000	638 250 000

Sumber/Source: Badan Amil Zakat Kabupaten Tanah Datar/BAZ of Tanah Datar Regency

**Tabel 4.1.31 Bantuan Pendidikan bagi Siswa Miskin / Kurang Mampu, 2018-2020**  
**Table**

*Educational Aid for Poverty Students, 2018-2020*

Perguruan Tinggi University		2018	2019	2020
(1)		(2)	(3)	(4)
1.	SD	2 262	1 708	2 343
2.	SLTP/MTs/SMP	1 704	1 270	1 900
3.	SLTA/SMA/MAN/SMK	434	-	-
<b>Jumlah Siswa/Mahasiswa Total Students</b>		<b>4 400</b>	<b>2 978</b>	<b>4 243</b>
<b>Jumlah Anggaran (Rupiah) Total Budget (rupiahs)</b>		<b>2 027 280 000</b>	<b>1 489 000 000</b>	<b>1 898 200 000</b>

Sumber/Source: Badan Amil Zakat Kabupaten Tanah Datar/BAZ of Tanah Datar Regency

### 4.2 Kesehatan/Health

**Tabel 4.2.1** Perkembangan Akseptor Keluarga Berencana di Kabupaten Tanah Datar, 2010-2020  
*Table* Trend in Family Planning Participants in Tanah Datar Regency, 2010-2020

Tahun Year	Target Target	Pencapaian Realization	Per Mix Kontrasepsi Contraception		
			IUD IUD	Pil Pills	Kondom Condoms
(1)	(2)	(3)	(4)	(5)	(6)
2010	8 201	9 756	498	1 163	3 975
2011	8 901	9 286	805	1 735	2 732
2012	8 036	9 056	831	1 446	2 562
2013	8 204	8 195	1 217	1 448	1 199
2014	6 844	7 170	1 021	1 046	1 133
2015	6 242	5 591	1 124	741	320
2016	7 068	6 645	776	1 212	643
2017	9 742	9 808	825	3 473	1 026
2018	7 863	8 238	811	1 889	972
2019	7 872	7 876	924	1 531	953
2020	5 290	5 519	682	1 106	542

Sumber/Source: Dinas Pemberdayaan Masy. Desa, Pengendalian Penduduk dan KB/Regional Office of Empowering People, Population Control Tanah Datar Regency

## Social and Welfare

**Tabel 4.2.1 Lanjutan/Continued**  
Table

Tahun Year	Per Mix Kontrasepsi Contraception				Jumlah Total
	STK	OV	Implan	LL/MO	
(1)	(7)	(8)	(9)	(10)	(11)
2010	3 605	-	464	51	9 756
2011	3 607	-	781	166	9 286
2012	3 378	-	688	151	9 056
2013	3 226	-	846	259	8 195
2014	2 747	-	980	215	7 170
2015	2 465	-	740	210	5 591
2016	2 888	8	968	160	6 645
2017	3 157	8	1 029	290	9 808
2018	3 293	-	955	318	8 238
2019	3 145	-	1 082	341	7 876
2020	2 022	-	927	240	5 519

Sumber/Source: Dinas Pemberdayaan Masy. Desa, Pengendalian Penduduk dan KB/Regional Office of Empowering People,  
Population Control Tanah Datar Regency

## Sosial dan Kesejahteraan Rakyat

**Tabel 4.2.2** Perkembangan Akseptor Aktif Keluarga Berencana Menurut Kecamatan di Kabupaten Tanah Datar, 2020  
*Trend in Family Planning Active Participants by Subdistricts in Tanah Datar Regency, 2020*

	Kecamatan Subdistrict	PUS	Per Mix Kontrasepsi Contraception		
			IUD IUD	Pil Pills	Kondom Condoms
	(1)	(2)	(3)	(4)	(5)
1.	X Koto	5 562	800	290	101
2.	Batipuh	3 516	545	279	76
3.	Batipuh Selatan	1 495	209	173	51
4.	Pariangan	2 227	101	96	110
5.	Rambatan	3 883	208	197	159
6.	Lima Kaum	3 545	554	250	287
7.	Tanjung Emas	3 135	524	283	79
8.	Padang Ganting	1 755	142	176	22
9.	Lintau Buo	2 401	82	226	54
10.	Lintau Buo Utara	4 813	417	576	147
11.	Sungayang	2 258	292	83	66
12.	Sungai Tarab	3 685	393	189	105
13.	Salimpaung	2 627	280	226	80
14.	Tanjuang Baru	1 743	54	70	41
<b>Jumlah Total</b>	<b>2020</b>	<b>42 645</b>	<b>4 601</b>	<b>3 114</b>	<b>1 378</b>
	<b>2019</b>	<b>46 856</b>	<b>5 317</b>	<b>4 713</b>	<b>1 648</b>
	<b>2018</b>	<b>47 170</b>	<b>5 278</b>	<b>4 681</b>	<b>1 587</b>
	<b>2017</b>	<b>49 614</b>	<b>10 415</b>	<b>7 266</b>	<b>1 053</b>
	<b>2016</b>	<b>49 274</b>	<b>5 231</b>	<b>4 611</b>	<b>1 496</b>

Sumber/Source: Dinas Pemberdayaan Masy. Desa, Pengendalian Penduduk dan KB/Regional Office of Empowering People, Population Control Tanah Datar Regency



**Tabel 4.2.2 Lanjutan/Continued**  
Table

	Kecamatan Subdistricts	Per Mix Kontrasepsi Contraception			Jumlah Total
		Suntikan Injection	Implan Implant	LL/MO LL/MO	
	(1)	(6)	(7)	(8)	(9)
1.	X Koto	2 078	295	294	3 858
2.	Batipuh	1 160	154	131	2 345
3.	Batipuah Selatan	430	133	83	1 079
4.	Pariangan	938	200	181	1 626
5.	Rambatan	1 675	341	303	2 883
6.	Lima Kaum	919	146	291	2 447
7.	Tanjung Emas	929	311	230	2 356
8.	Padang Ganting	677	72	130	1 219
9.	Lintau Buo	1 070	218	178	1 828
10.	Lintau Buo Utara	1 776	394	301	3 611
11.	Sungayang	569	293	152	1 455
12.	Sungai Tarab	1 149	209	264	2 309
13.	Salimpaung	972	273	122	1 953
14.	Tanjung Baru	661	255	76	1 157
<b>Jumlah Total</b>	<b>2020</b>	<b>15 003</b>	<b>3 294</b>	<b>2 736</b>	<b>30 126</b>
	<b>2019</b>	<b>19 476</b>	<b>3 809</b>	<b>2 441</b>	<b>37 504</b>
	<b>2018</b>	<b>19 691</b>	<b>3 510</b>	<b>2 219</b>	<b>36 966</b>
	<b>2017</b>	<b>14 788</b>	<b>2 651</b>	<b>2 569</b>	<b>38 742</b>
	<b>2016</b>	<b>23 990</b>	<b>3 990</b>	<b>2 117</b>	<b>29 097</b>

Sumber/Source: Dinas Pemberdayaan Masy. Desa, Pengendalian Penduduk dan KB/Regional Office of Empowering People, Population Control Tanah Datar Regency

## Sosial dan Kesejahteraan Rakyat

**Tabel 4.2.3** Target dan Pencapaian Akseptor Baru KB Menurut Kecamatan di Kabupaten Tanah Datar, 2020  
*Target and Realization of New Family Planning Participants by Subdistricts in Tanah Datar Regency, 2020*

	Kecamatan Subdistricts	Target Target	Realisasi Realization	Persentase Percentage
	(1)	(2)	(3)	(4)
1.	X Koto	690	622	90,14
2.	Batipuh	539	788	146,20
3.	Batipuah Selatan	45	110	244,44
4.	Pariangan	242	250	103,31
5.	Rambatan	530	327	61,70
6.	Lima Kaum	537	388	72,25
7.	Tanjung Emas	395	444	112,41
8.	Padang Ganting	58	253	436,21
9.	Lintau Buo	299	291	97,32
10.	Lintau Buo Utara	597	647	108,38
11.	Sungayang	347	375	108,07
12.	Sungai Tarab	648	612	94,44
13.	Salimpaung	160	179	111,88
14.	Tanjuang Baru	203	233	114,78
<b>Jumlah Total</b>	<b>2020</b>	<b>5 290</b>	<b>5 519</b>	<b>104,33</b>
	<b>2019</b>	<b>7 890</b>	<b>7 876</b>	<b>1 514,69</b>
	<b>2018</b>	<b>7 863</b>	<b>8 238</b>	<b>104,77</b>
	<b>2017</b>	<b>9 742</b>	<b>9 808</b>	<b>100,68</b>
	<b>2016</b>	<b>7 068</b>	<b>6 645</b>	<b>94,02</b>

Sumber/Source: Dinas Pemberdayaan Masy. Desa, Pengendalian Penduduk dan KB/Regional Office of Empowering People, Population Control Tanah Datar Regency

## Social and Welfare

**Tabel 4.2.4 Pencapaian Akseptor Baru KB Per Mix Kontrasepsi Menurut Kecamatan di Kabupaten Tanah Datar, 2020**  
*Realization of New Family Planning Participants by Subdistricts in Tanah Datar Regency, 2020*

	Kecamatan Subdistricts	IUD IUD	Pil Pills	Kondom Condoms
	(1)	(2)	(3)	(4)
1.	X Koto	50	137	74
2.	Batipuh	85	170	93
3.	Batipuh Selatan	6	29	11
4.	Pariangan	1	59	26
5.	Rambatan	9	33	18
6.	Lima Kaum	60	78	110
7.	Tanjung Emas	80	47	40
8.	Padang Ganting	12	104	7
9.	Lintau Buo	11	71	18
10.	Lintau Buo Utara	54	226	48
11.	Sungayang	56	72	43
12.	Sungai Tarab	222	45	21
13.	Salimpaung	27	24	27
14.	Tanjuang Baru	9	11	6
<b>Jumlah</b>	<b>2020</b>	<b>682</b>	<b>1 106</b>	<b>542</b>
<i>Total</i>	<b>2019</b>	<b>824</b>	<b>1 531</b>	<b>953</b>

Sumber/Source: Dinas Pemberdayaan Masy. Desa, Pengendalian Penduduk dan KB/Regional Office of Empowering People, Population Control Tanah Datar Regency

## Sosial dan Kesejahteraan Rakyat

**Tabel 4.2.4** Lanjutan/*Continued*  
Table

	<b>Kecamatan Subdistricts</b>	<b>Suntikan Injection</b>	<b>Implant Implant</b>	<b>LL/MO LL/MO</b>	<b>Jumlah Total</b>
	(1)	(5)	(6)	(7)	(8)
1.	X Koto	300	61	0	622
2.	Batipuh	380	60	0	788
3.	Batipuah Selatan	42	21	1	110
4.	Pariangan	133	31	0	250
5.	Rambatan	153	108	6	327
6.	Lima Kaum	66	43	31	388
7.	Tanjung Emas	81	124	72	444
8.	Padang Ganting	109	21	0	253
9.	Lintau Buo	96	92	3	291
10.	Lintau Buo Utara	216	101	2	647
11.	Sungayang	149	55	0	375
12.	Sungai Tarab	135	64	125	612
13.	Salimpaung	45	56	0	179
14.	Tanjuang Baru	117	90	0	233
<b>Jumlah Total</b>	<b>2020</b>	<b>2 022</b>	<b>927</b>	<b>240</b>	<b>5 519</b>
	<b>2019</b>	<b>3 145</b>	<b>1 082</b>	<b>341</b>	<b>7 876</b>

Sumber/*Source*: Dinas Pemberdayaan Masy. Desa, Pengendalian Penduduk dan KB/*Regional Office of Empowering People, Population Control Tanah Datar Regency*

## Social and Welfare

**Tabel 4.2.5** Persentase Pencapaian Akseptor Baru KB Per Mix Kontrasepsi Menurut Kecamatan di Kabupaten Tanah Datar, 2020

*Target and Percentage of New Family Planning Participants Realizationn by Subdistricts in Tanah Datar Regency, 2020*

	Kecamatan Subdistricts	IUD IUD	Pil Pills	Kondom Condoms
	(1)	(2)	(3)	(4)
1.	X Koto	7,25	19,86	10,72
2.	Batipuh	15,77	31,54	17,25
3.	Batipuah Selatan	13,33	64,44	24,44
4.	Pariangan	0,41	24,38	10,74
5.	Rambatan	1,7	6,23	3,40
6.	Lima Kaum	11,17	14,53	20,48
7.	Tanjung Emas	20,25	11,9	10,13
8.	Padang Ganting	20,69	179,31	12,07
9.	Lintau Buo	3,68	23,75	6,02
10.	Lintau Buo Utara	9,05	37,86	8,04
11.	Sungayang	16,14	20,75	12,39
12.	Sungai Tarab	34,26	6,94	3,24
13.	Salimpaung	16,88	15,00	16,88
14.	Tanjuang Baru	4,43	5,42	2,96
	<b>Jumlah</b>			
	<b>2020</b>	<b>12,36</b>	<b>20,04</b>	<b>9,82</b>
	<b>Total</b>			
	<b>2019</b>	<b>10,46</b>	<b>19,44</b>	<b>12,10</b>

Sumber/Source: Dinas Pemberdayaan Masy. Desa, Pengendalian Penduduk dan KB

## Sosial dan Kesejahteraan Rakyat

**Tabel 4.2.5** Lanjutan/*Continued*  
Table

	Kecamatan Subdistricts	Suntikan Injection	Implant Implant	LL/MO LL/MO	Jumlah Total
	(1)	(5)	(6)	(7)	(8)
1.	X Koto	43,48	8,84	0	90,14
2.	Batipuh	70,50	11,13	0	146,20
3.	Batipuah Selatan	93,33	46,67	2,22	244,44
4.	Pariangan	54,96	12,81	0	103,31
5.	Rambatan	28,87	20,38	1,13	61,70
6.	Lima Kaum	12,29	8,01	5,77	72,25
7.	Tanjung Emas	20,51	31,39	18,23	112,41
8.	Padang Ganting	187,93	36,21	0	436,21
9.	Lintau Buo	32,11	30,77	1,00	97,32
10.	Lintau Buo Utara	36,18	16,96	0,34	108,38
11.	Sungayang	42,94	15,05	0	108,87
12.	Sungai Tarab	20,83	9,88	19,29	94,44
13.	Salimpaung	28,13	35,00	0	111,88
14.	Tanjung Baru	57,64	44,33	0	114,78
<b>Jumlah Total</b>	<b>2020</b>	<b>36,64</b>	<b>16,80</b>	<b>4,35</b>	<b>100,00</b>
	<b>2019</b>	<b>39,93</b>	<b>13,74</b>	<b>4,33</b>	<b>100,00</b>

Sumber/*Source*: Dinas Pemberdayaan Masy. Desa, Pengendalian Penduduk dan KB

**Tabel 4.2.6 Rumah Sakit dan Puskesmas Menurut Kecamatan di Kabupaten Tanah Datar, 2020**

*Hospitals and Public Health Centers by Subdistrict in Tanah Datar Regency, 2020*

	Kecamatan Subdistricts	RS Hospitals	Puskesmas Public Health Centers	Puskesmas Keliling Mobile PHC	Puskesmas Pembantu Public Health Sub Centers	Klinik Clinics
	(1)	(2)	(3)	(4)	(5)	(6)
1.	X Koto		3	6	6	-
2.	Batipuh	-	2	4	8	-
3.	Batipuah Selatan	-	1	2	3	-
4.	Pariangan	-	1	2	5	-
5.	Rambatan	-	2	4	8	-
6.	Lima Kaum	2	2	4	6	5
7.	Tanjung Emas	1	2	4	5	-
8.	Padang Ganting	-	1	2	4	1
9.	Lintau Buo	-	1	2	4	-
10.	Lintau Buo Utara	-	2	4	4	-
11.	Sungayang	-	1	2	4	-
12.	Sungai Tarab	1	3	6	4	1
13.	Salimpaung	-	1	2	4	-
14.	Tanjuang Baru	-	1	2	2	-
	<b>2020</b>	<b>4</b>	<b>23</b>	<b>46</b>	<b>67</b>	<b>7</b>
<b>Jumlah</b>	<b>2019</b>	<b>4</b>	<b>23</b>	<b>41</b>	<b>97</b>	<b>7</b>
<b>Total</b>	<b>2018</b>	<b>4</b>	<b>23</b>	<b>23</b>	<b>67</b>	<b>6</b>
	<b>2017</b>	<b>4</b>	<b>23</b>	<b>23</b>	<b>67</b>	<b>6</b>
	<b>2016</b>	<b>4</b>	<b>23</b>	<b>25</b>	<b>67</b>	<b>6</b>

Sumber/Source: Dinas Kesehatan Kabupaten Tanah Datar/ Regional Office of Health

## Sosial dan Kesejahteraan Rakyat

**Tabel 4.2.7** Tenaga Kesehatan Menurut Kecamatan di Kabupaten Tanah Datar, 2020

*Table Health Professionals by Subdistrict in Tanah Datar Regency, 2020*

Puskesmas / Dinas Kesehatan	Dokter Umum	Dokter Gigi	Dokter Spesialis	Bidan	Perawat	Ahli Kes. Masy.
(1)	(2)	(3)	(4)	(5)	(6)	(7)
X Koto I	1	1	-	15	3	-
X Koto II	1	1	-	12	3	1
Singgalang	1	1	-	7	3	-
Batipuh I	2	-	-	17	4	2
Batipuh II	2	1	-	9	4	-
Batipuah Selatan	1	1	-	11	3	-
Simabur/Pariangan	1	1	-	16	5	-
Rambatan I	1	1	-	12	8	-
Rambatan II	1	1	-	14	5	1
Lima Kaum I	3	1	-	7	9	1
Lima Kaum II	1	1	-	9	4	-
Tanjung Emas	2	2	-	19	5	1
Pagaruyung	1	1	-	8	2	1
Padang Ganting	2	-	-	10	3	-
Lintau Buo	2	1	-	11	7	-
Lintau Buo Utara I	2	-	-	8	9	-
Lintau Buo Utara II	1	1	-	13	4	2
Sungayang	2	1	-	15	2	1
Sungai Tarab I	2	1	-	9	6	1
Sungai Tarab II	1	1	-	9	4	-
Gurun	1	1	-	7	2	2
Salimpaung	1	1	-	15	7	1
Tanjuang Baru	2	1	-	13	6	1
Dinas Kesehatan	2	2	-	8	11	15
<b>Jumlah Total</b>	<b>36</b>	<b>23</b>	<b>-</b>	<b>274</b>	<b>119</b>	<b>30</b>

Sumber/Source: Dinas Kesehatan Kabupaten Tanah Datar/ Regional Office of Health



**Tabel 4.2.8 Tenaga Kesehatan Farmasi Menurut Kecamatan di Kabupaten Tanah Datar, 2020**

*Pharmacist and related associate professionals in each PHC in Tanah Datar Regency, 2020*

Puskesmas	Apoteker	Asisten Apoteker	Ahli Gizi	Analisis Lab	Lainnya
(1)	(2)	(3)	(4)	(5)	(6)
X Koto I	-	1	1	1	-
X Koto II	-	1	1	1	-
Singgalang	1	1	1	1	-
Batipuh I	-	1	1	1	-
Batipuh II	-	1	1	1	-
Batipuah Selatan	-	2	1	1	-
Simabur/Pariangan	-	2	1	1	-
Rambatan I	-	1	-	1	-
Rambatan II	-	1	2	1	-
Lima Kaum I	1	2	2	1	-
Lima Kaum II	-	2	1	1	-
Tanjung Emas	-	1	1	1	-
Pagaruyung	-	1	1	1	-
Padang Ganting	-	1	2	1	-
Lintau Buo	1	1	2	1	-
Lintau Buo Utara I	-	1	2	1	-
Lintau Buo Utara II	-	1	2	1	-
Sungayang	1	-	1	1	-
Sungai Tarab I	-	1	1	1	-
Sungai Tarab II	-	1	1	1	-
Gurun	-	1	1	1	-
Salimpaung	-	1	2	2	-
Tanjuang Baru	-	1	1	1	-
Dinas Kesehatan	3	5	-	-	-
<b>Jumlah Total</b>	<b>7</b>	<b>31</b>	<b>30</b>	<b>27</b>	<b>-</b>

Sumber/Source: Dinas Kesehatan Kabupaten Tanah Datar/ Regional Office of Health

## Sosial dan Kesejahteraan Rakyat

**Tabel 4.2.9** Sarana dan Industri Kesehatan Menurut Kecamatan di Kabupaten Tanah Datar, 2020  
*Table* Health-related Facilities and Industries by Subdistrict in Tanah Datar Regency, 2020

Kecamatan Subdistricts	BPS	Klinik KB	Apotik	Toko Obat	Gudang Farmasi	Optikal
(1)	(2)	(3)	(4)	(5)	(6)	(7)
1. X Koto	3	-	-	-	-	-
2. Batipuah	-	-	-	2	-	-
3. Batipuh Selatan	-	-	-	-	-	-
4. Pariangan	1	-	-	1	-	-
5. Rambatan	2	-	-	3	-	-
6. Lima Kaum	5	-	15	-	-	4
7. Tanjung Emas	5	-	1	1	1	-
8. Padang Ganting	1	-	-	2	-	-
9. Lintau Buo	-	-	1	3	-	1
10. Lintau Buo Utara	3	-	1	3	-	1
11. Sungayang	-	-	-	1	-	-
12. Sungai Tarab	8	-	1	2	-	-
13. Salimpaung	-	-	-	2	-	-
14. Tanjuang Baru	3	-	-	-	-	-
<b>Jumlah Total</b>	<b>31</b>	<b>-</b>	<b>19</b>	<b>20</b>	<b>1</b>	<b>6</b>

Sumber/Source: Dinas Kesehatan Kabupaten Tanah Datar/ Regional Office of Health

**Tabel 4.2.10 Ibu Hamil dan Kunjungan Ibu Hamil K4 Menurut Kecamatan di Kabupaten Tanah Datar, 2020**  
*Pregnant Women and K4 Maternal Visit by Subdistrict in Tanah Datar Regency, 2020*

	Kecamatan Subdistricts	Ibu Hamil Pregnant Women		
		Jumlah Total	K4 K4	Persentase Percentage
	(1)	(2)	(3)	(4)
1.	X Koto	818	632	77,26
2.	Batipuh	404	303	75,00
3.	Batipuah Selatan	154	106	68,83
4.	Pariangan	328	208	63,41
5.	Rambatan	545	455	83,49
6.	Lima Kaum	619	437	70,60
7.	Tanjung Emas	380	238	62,63
8.	Padang Ganting	196	137	69,90
9.	Lintau Buo	321	231	71,96
10.	Lintau Buo Utara	617	487	78,93
11.	Sungayang	233	177	75,97
12.	Sungai Tarab	479	342	71,40
13.	Salimpaung	307	254	82,74
14.	Tanjuang Baru	201	160	79,60
<b>Jumlah Total</b>	<b>2020</b>	<b>5 602</b>	<b>4 167</b>	<b>74,38</b>
	<b>2019</b>	<b>5 602</b>	<b>4 823</b>	<b>86,09</b>
	<b>2018</b>	<b>6 951</b>	<b>5 028</b>	<b>72,33</b>
	<b>2017</b>	<b>7 073</b>	<b>4 531</b>	<b>64,06</b>
	<b>2016</b>	<b>7 169</b>	<b>5 064</b>	<b>70,64</b>

Sumber/Source: Dinas Kesehatan Kabupaten Tanah Datar/ Regional Office of Health

## Sosial dan Kesejahteraan Rakyat

**Tabel 4.2.11** Persalinan dan Persalinan yang Ditolong Tenaga Kesehatan Menurut Kecamatan di Kabupaten Tanah Datar, 2020  
*Births Attended by Skilled Health Professionals by Subdistrict in Tanah Datar Regency, 2020*

	Kecamatan Subdistricts	Persalinan Births		
		Jumlah Total	Ditolong Tenakes Attended by Skilled Health Professionals	Persentase Percentage
	(1)	(2)	(3)	(4)
1.	X Koto	721	652	90,43
2.	Batipuh	375	328	87,47
3.	Batipuah Selatan	118	119	100,85
4.	Pariangan	247	232	93,93
5.	Rambatan	479	436	91,02
6.	Lima Kaum	501	502	100,20
7.	Tanjung Emas	350	272	77,71
8.	Padang Ganting	192	150	78,13
9.	Lintau Buo	299	241	80,60
10.	Lintau Buo Utara	489	425	86,91
11.	Sungayang	228	205	89,91
12.	Sungai Tarab	395	349	88,35
13.	Salimpaung	254	237	93,31
14.	Tanjung Baru	165	184	111,52
<b>Jumlah Total</b>	<b>2020</b>	<b>4 813</b>	<b>4 332</b>	<b>90,01</b>
	<b>2019</b>	<b>4 813</b>	<b>4 570</b>	<b>94,95</b>
	<b>2018</b>	<b>6 635</b>	<b>4 796</b>	<b>72,28</b>
	<b>2017</b>	<b>6 751</b>	<b>4 844</b>	<b>71,75</b>
	<b>2016</b>	<b>6 868</b>	<b>4 984</b>	<b>72,57</b>

Sumber/Source: Dinas Kesehatan Kabupaten Tanah Datar/ Regional Office of Health

**Tabel 4.2.12 Bayi yang Diberi ASI Eksklusif Menurut Kecamatan di Kabupaten Tanah Datar, 2020**  
*Babies Exclusively Breastfed by Subdistrict in Tanah Datar Regency, 2020*

	Kecamatan Subdistricts	Jumlah Bayi Number of Babies	Jumlah Bayi Diberi ASI Eksklusif	
			Jumlah Total	Persentase Percentage
	(1)	(2)	(3)	(4)
1.	X Koto	592	450	76,01
2.	Batipuh	544	294	54,04
3.	Batipuah Selatan	137	119	86,86
4.	Pariangan	301	214	71,10
5.	Rambatan	377	288	76,39
6.	Lima Kaum	185	160	86,49
7.	Tanjung Emas	200	167	83,50
8.	Padang Ganting	127	118	92,91
9.	Lintau Buo	193	153	79,27
10.	Lintau Buo Utara	434	268	61,75
11.	Sungayang	212	186	87,74
12.	Sungai Tarab	251	161	64,14
13.	Salimpaung	159	151	94,97
14.	Tanjuang Baru	201	175	87,06
	<b>2020</b>	<b>3 913</b>	<b>2 904</b>	<b>74,21</b>
	<b>2019</b>	<b>4 347</b>	<b>3 092</b>	<b>71,13</b>
	<b>2018</b>	<b>3 486</b>	<b>2 591</b>	<b>74,33</b>
	<b>2017</b>	<b>2 162</b>	<b>1 420</b>	<b>69,23</b>
	<b>2016</b>	<b>2 119</b>	<b>1 675</b>	<b>77,47</b>
	<b>Jumlah Total</b>			

Sumber/Source: Dinas Kesehatan Kabupaten Tanah Datar/ Regional Office of Health

## Sosial dan Kesejahteraan Rakyat

**Tabel 4.2.13** **Kematian Bayi dan Kematian Ibu Maternal Menurut Kecamatan di Kabupaten Tanah Datar, 2020**  
*Infant Mortality and Maternal Deaths by Subdistrict in Tanah Datar Regency, 2020*

	<b>Kecamatan Subdistricts</b>	<b>Jumlah Kematian Bayi Infant Mortality</b>	<b>Jumlah Kematian Ibu Maternal Deaths</b>
	(1)	(2)	(3)
1.	X Koto	5	-
2.	Batipuh	8	-
3.	Batipuah Selatan	2	1
4.	Pariangan	3	-
5.	Rambatan	9	1
6.	Lima Kaum	4	1
7.	Tanjung Emas	5	-
8.	Padang Ganting	-	-
9.	Lintau Buo	4	1
10.	Lintau Buo Utara	2	-
11.	Sungayang	-	1
12.	Sungai Tarab	6	1
13.	Salimpaung	-	-
14.	Tanjuang Baru	3	-
	<b>2020</b>	<b>51</b>	<b>6</b>
	<b>2019</b>	<b>44</b>	<b>5</b>
<b>Jumlah Total</b>	<b>2018</b>	<b>49</b>	<b>11</b>
	<b>2017</b>	<b>46</b>	<b>6</b>
	<b>2016</b>	<b>70</b>	<b>6</b>

Sumber/Source: Dinas Kesehatan Kabupaten Tanah Datar/ Regional Office of Health

**Tabel 4.2.14** Kematian Bayi dan Kematian Ibu Maternal Menurut Kecamatan di Kabupaten Tanah Datar, 2020  
*Infant Mortality and Maternal Deaths by Subdistrict in Tanah Datar Regency, 2020*

	Kecamatan Subdistricts	Jumlah Kelahiran Births	Lahir Mati Still Births
	(1)	(2)	(3)
1.	X Koto	668	4
2.	Batipuh	374	5
3.	Batipuah Selatan	109	2
4.	Pariangan	218	2
5.	Rambatan	455	1
6.	Lima Kaum	506	3
7.	Tanjung Emas	338	-
8.	Padang Ganting	208	1
9.	Lintau Buo	254	-
10.	Lintau Buo Utara	478	-
11.	Sungayang	205	2
12.	Sungai Tarab	408	4
13.	Salimpaung	251	-
14.	Tanjuang Baru	165	2
	<b>2020</b>	<b>4 637</b>	<b>26</b>
	<b>2019</b>	<b>4 545</b>	<b>26</b>
<b>Jumlah Total</b>	<b>2018</b>	<b>4 577</b>	<b>37</b>
	<b>2017</b>	<b>4 777</b>	<b>45</b>
	<b>2016</b>	<b>4 965</b>	<b>44</b>

Sumber/Source: Dinas Kesehatan Kabupaten Tanah Datar/ Regional Office of Health

## Sosial dan Kesejahteraan Rakyat

**Tabel 4.2.15 Balita dan Balita dengan Gizi Buruk Menurut Kecamatan di Kabupaten Tanah Datar, 2020**  
*Table Child Malnutrition by Subdistrict in Tanah Datar Regency, 2020*

	Kecamatan Subdistricts	Jumlah Balita Child	Balita Gizi Buruk Child Malnutrition	Persentase Percentage	Bayi BGM	
					Jumlah Total	MP ASI
	(1)	(2)	(3)	(4)	(5)	(6)
1.	X Koto	3 217	3	0,09	97	97
2.	Batipuh	1 544	0	0,00	28	28
3.	Batipuah Selatan	619	0	0,00	6	6
4.	Pariangan	1 161	1	0,09	1	1
5.	Rambatan	2 161	2	0,09	16	16
6.	Lima Kaum	2 197	1	0,05	16	16
7.	Tanjung Emas	1 463	1	0,07	157	157
8.	Padang Ganting	817	5	0,61	22	22
9.	Lintau Buo	1 328	0	0,00	0	0
10.	Lintau Buo Utara	2 175	3	0,14	34	34
11.	Sungayang	1 027	2	0,19	8	8
12.	Sungai Tarab	1 977	0	0,00	233	233
13.	Salimpaung	1 290	0	0,00	13	13
14.	Tanjuang Baru	833	0	0,00	10	10
<b>Jumlah Total</b>	<b>2020</b>	<b>21 809</b>	<b>18</b>	<b>0,08</b>	<b>641</b>	<b>641</b>
	<b>2019</b>	<b>21 250</b>	<b>32</b>	<b>0,15</b>	<b>343</b>	<b>0</b>
	<b>2018</b>	<b>22 983</b>	<b>25</b>	<b>0,11</b>	<b>154</b>	<b>146</b>
	<b>2017</b>	<b>34 478</b>	<b>38</b>	<b>0,11</b>	<b>382</b>	<b>81</b>
	<b>2016</b>	<b>25 948</b>	<b>20</b>	<b>0,08</b>	<b>350</b>	<b>0</b>

Sumber/Source: Dinas Kesehatan Kabupaten Tanah Datar/ Regional Office of Health



**Tabel 4.2.16** Sepuluh Penyakit Terbanyak IGD RSUD M.A. Hanafiah Batusangkar Kabupaten Tanah Datar, 2020

*Ten Most Common Medical Diagnoses at Batusangkar Public Hospital ER, 2020*

Jenis Penyakit <i>Disease</i>	Jumlah Kasus Menurut Jenis Kelamin <i>Number of Cases by Sex</i>		
	Laki-Laki <i>Male</i>	Perempuan <i>Female</i>	Jumlah <i>Total</i>
(1)	(2)	(3)	(4)
Dyspepsia	740	1 164	1 904
VL	824	513	1 337
TFA	246	320	566
Asma Bronkial	221	258	479
GEA	175	247	422
Typoid Fever	143	153	296
Bronchitis	141	151	292
Colic Abdomen	7	7	14
CAP	46	34	80
Pneumonia	34	17	51
Lain-lain	3 519	3 965	7 484
<b>Jumlah <i>Total</i></b>	<b>6 096</b>	<b>6 829</b>	<b>12 925</b>

Sumber/Source: Rumah Sakit Umum Daerah M. Ali Hanafiah/M. Ali Hanafiah General Hospital Batusangkar

## Sosial dan Kesejahteraan Rakyat

**Tabel 4.2.17 Sepuluh Penyakit Terbanyak Rawat Jalan RSUD M. A. Hanafiah Batusangkar Kabupaten Tanah Datar, 2020**  
*Ten Most Common Outpatient Medical Diagnoses at Batusangkar Public Hospital, 2020*

Jenis Penyakit <i>Disease</i>	Jumlah Penderita <i>Number of Patients</i>			Jumlah Kunjungan <i>Visitors</i>
	Laki-Laki <i>Male</i>	Perempuan <i>Female</i>	Jumlah <i>Total</i>	
(1)	(2)	(3)	(4)	(5)
1. Sequele of Stroke	46	35	81	4 684
2. Diabetes Melitus	244	219	463	3 463
3. Hipertension Heart Desease	199	182	381	2 345
4. Epilepsi	11	9	20	1 884
5. CHF	145	126	271	1 552
6. Low back pain	18	48	66	1 232
7. Osteoarthritis (OA)	13	14	27	1 176
8. Hyperthyroidsm	101	89	190	1 158
9. CAD	96	60	156	1 134
10. Hypertension	106	62	168	960
Lain-lain	3 212	4 384	7 590	33 822
<b>Jumlah Total</b>	<b>4 191</b>	<b>5 228</b>	<b>9 419</b>	<b>53 410</b>

Sumber/Source: Rumah Sakit Umum Daerah M. Ali Hanafiah/M. Ali Hanafiah General Hospital Batusangkar

**Tabel 4.2.18** Sepuluh Penyakit Terbanyak Rawat Inap RSUD M.A. Hanafiah Batusangkar Kabupaten Tanah Datar, 2020  
*Ten Most Common Inpatients Medical Diagnoses at Batusangkar Public Hospital, 2020*

Jenis Penyakit <i>Disease</i>	Jumlah Penderita <i>Number of Patients</i>
(1)	(2)
1. Other pneumonia, organisme unspecified	285
2. Thypoid fever	246
3. Functional dyspepsia	245
4. Fetus and newborn affected by caesarean delvery	228
5. Cataract, unspecified	196
6. Prolonged first stage of labour)	142
7. Cerebral Infection	133
8. Congestive heart failure	93
9. Bronchopneumonia	90
10. Gastroenteritis and colitis	87
<b>Jumlah / Total</b>	<b>1 748</b>

Sumber/Source: Rumah Sakit Umum Daerah M. Ali Hanafiah/M. Ali Hanafiah General Hospital Batusangkar

## Sosial dan Kesejahteraan Rakyat

**Tabel 4.2.19** Jumlah Pasien Rawat Inap RSUD M.A. Hanafiah Batusangkar Kabupaten Tanah Datar, 2020  
*Table Total Inpatients Admission in Batusangkar Public Hospital, 2020*

Bulan Month	Jumlah Penderita Number of Patients	Meninggal Fatalities
(1)	(2)	(3)
Januari / January	854	47
Februari / February	806	39
Maret / March	662	29
April / April	265	16
Mei / May	321	25
Juni / June	429	32
Juli / July	526	38
Agustus / August	334	14
September / September	269	25
Oktober / October	341	25
Nopember / November	334	20
Desember / December	342	21
<b>Jumlah / Total</b>	<b>5 485</b>	<b>331</b>

Sumber/Source: Rumah Sakit Umum Daerah M. Ali Hanafiah/M. Ali Hanafiah General Hospital Batusangkar

## Social and Welfare

**Tabel 4.2.20 Jumlah Pasien Rawat Inap Kebidanan RSUD Batusangkar Kabupaten Tanah Datar, 2020**

*Total Midwivery Inpatients Admission in Batusangkar Public, 2020*

<b>Bulan</b> <i>Month</i>	<b>Jumlah Penderita</b> <i>Number of Patients</i>	<b>Meninggal</b> <i>Fatalities</i>
(1)	(2)	(3)
Januari / January	83	-
Februari / February	81	-
Maret / March	66	-
April / April	44	-
Mei / May	84	-
Juni / June	78	-
Juli / July	86	1
Agustus / August	57	-
September / September	45	-
Oktober / October	61	-
Nopember / November	52	-
Desember / December	61	1
<b>Jumlah /Total</b>	<b>796</b>	<b>2</b>

Sumber/Source: Rumah Sakit Umum Daerah M. Ali Hanafiah/M. Ali Hanafiah General Hospital Batusangkar

### 4.3 Agama/Religion

**Tabel 4.3.1** Persentase Penduduk Menurut Kecamatan dan Agama yang Dipeluk di Kabupaten Tanah Datar, 2020  
*Percentage of Population, by Subdistrict and Religions in Tanah Datar Regency, 2020*

	Kecamatan Subdistricts	Islam Islam	Prot- estan Christian	Katolik Catholic	Hindu Hindu	Budha Buddha	Jumlah Total
	(1)	(2)	(3)	(4)	(5)	(6)	(7)
1.	X Koto	44 090	4	0	0	2	44 096
2.	Batipuh	31 644	3	1	0	0	31 648
3.	Batipuah Selatan	11 468	0	0	0	0	11 468
4.	Pariangan	21 141	1	4	0	0	21 146
5.	Rambatan	38 344	0	0	0	4	38 348
6.	Lima Kaum	38 967	165	57	0	5	39 194
7.	Tanjung Emas	24 954	1	0	0	4	24 959
8.	Padang Ganting	14 828	4	0	0	0	14 832
9.	Lintau Buo	19 665	39	14	0	0	19 718
10.	Lintau Buo Utara	38 395	32	0	0	0	38 427
11.	Sungayang	18 938	1	0	0	0	18 939
12.	Sungai Tarab	33 405	84	59	0	0	33 548
13.	Salimpaung	23 912	0	0	0	0	23 912
14.	Tanjuang Baru	14 456	0	0	0	0	14 456
	<b>Jumlah Total</b>	<b>374 207</b>	<b>334</b>	<b>135</b>	<b>0</b>	<b>15</b>	<b>374 691</b>

Sumber/Source: Dinas Kependudukan dan Pencatatan Sipil Tanah Datar/ Civil Registry Service Office Tanah Datar Regency

**Tabel 4.3.2 Ulama, Khatib, Mubaligh, Penyuluh Agama dan Da'i Menurut Kecamatan di Kabupaten Tanah Datar, 2020**  
*Islamic Teaching Preachers, by Subdistrict and Classification in Tanah Datar Regency, 2020*

	Kecamatan Subdistricts	Ulama Cleric	Khatib Preacher	Mubaligh Preacher	Penyuluh Agama Religious Coun- sellers
	(1)	(2)	(3)	(4)	(5)
1.	X Koto	10	8	71	9
2.	Batipuh	8	86	78	10
3.	Batipuah Selatan	7	54	47	10
4.	Pariangan	7	68	61	10
5.	Rambatan	9	68	59	10
6.	Lima Kaum	8	76	68	10
7.	Tanjung Emas	7	38	31	9
8.	Padang Ganting	11	44	33	8
9.	Lintau Buo	8	47	39	9
10.	Lintau Buo Utara	6	62	56	10
11.	Sungayang	7	45	38	9
12.	Sungai Tarab	8	189	181	10
13.	Salimpaung	12	72	68	10
14.	Tanjuang Baru	10	42	32	9
<b>Jumlah Total</b>	<b>2020</b>	<b>118</b>	<b>899</b>	<b>862</b>	<b>133</b>
	<b>2019</b>	<b>235</b>	<b>435</b>	<b>701</b>	<b>133</b>
	<b>2018</b>	<b>217</b>	<b>436</b>	<b>711</b>	<b>133</b>
	<b>2017</b>	<b>75</b>	<b>350</b>	<b>692</b>	<b>133</b>
	<b>2016</b>	<b>75</b>	<b>350</b>	<b>692</b>	<b>133</b>

Sumber/Source: Kementerian Agama Kabupaten Tanah Datar/Ministry of Religious Affair Tanah Datar Regency

## Sosial dan Kesejahteraan Rakyat

**Tabel 4.3.3** Mesjid, Langgar dan Mushola Menurut Kecamatan di Kabupaten Tanah Datar, 2020  
*Praying House for the Moslems by Subdistrict and Classification in Tanah Datar Regency, 2020*

	Kecamatan Subdistricts	Mesjid Mosque	Langgar Violating	Mushola Mosque
	(1)	(2)	(3)	(4)
1.	X Koto	31	-	109
2.	Batipuh	34	-	91
3.	Batipuah Selatan	21	-	32
4.	Pariangan	19	-	43
5.	Rambatan	42	-	174
6.	Lima Kaum	25	-	59
7.	Tanjung Emas	15	-	27
8.	Padang Ganting	7	-	24
9.	Lintau Buo	11	-	10
10.	Lintau Buo Utara	42	-	32
11.	Sungayang	9	-	53
12.	Sungai Tarab	30	-	68
13.	Salimpaung	17	-	60
14.	Tanjuang Baru	20	-	47
<b>Jumlah Total</b>	<b>2020</b>	<b>323</b>	<b>-</b>	<b>829</b>
	<b>2019</b>	<b>322</b>	<b>69</b>	<b>818</b>
	<b>2018</b>	<b>320</b>	<b>69</b>	<b>835</b>
	<b>2017</b>	<b>320</b>	<b>115</b>	<b>697</b>
	<b>2016</b>	<b>319</b>	<b>817</b>	<b>657</b>

Sumber/Source: Kementerian Agama Kabupaten Tanah Datar/Ministry of Religious Affair Tanah Datar Regency



**Tabel 4.3.4** Taman Pendidikan Al Qur'an (TPA) dan Taman Pendidikan Seni Al Qur'an Menurut Kecamatan di Kabupaten Tanah Datar, 2020  
*Schools for Quran Teaching (TPA) and Artistic Recitation and Learning (TPSA), by Subdistrict in Tanah Datar Regency, 2020*

	Kecamatan Subdistricts	TPA (KAE)	TPSA (AAT)
	(1)	(2)	(3)
1.	X Koto	69	-
2.	Batipuh	59	-
3.	Batipuah Selatan	30	-
4.	Pariangan	38	-
5.	Rambatan	84	-
6.	Lima Kaum	48	-
7.	Tanjung Emas	43	-
8.	Padang Ganting	39	-
9.	Lintau Buo	61	-
10.	Lintau Buo Utara	79	-
11.	Sungayang	33	-
12.	Sungai Tarab	61	-
13.	Salimpaung	46	-
14.	Tanjuang Baru	36	-
	<b>Jumlah Total</b>	<b>726</b>	<b>-</b>

Sumber/Source: Kementerian Agama Kabupaten Tanah Datar/Ministry of Religious Affair Tanah Datar Regency

## Sosial dan Kesejahteraan Rakyat

**Tabel 4.3.5 Organisasi Rohani Remaja dan Tenaga Pembina Menurut Kecamatan dan Jenis Kelamin di Kabupaten Tanah Datar, 2020**  
*Islamic Teenage Organization Members and Mentors, by Subdistrict and Gender in Tanah Datar Regency, 2020*

Kecamatan Subdistricts	Anggota Rohani Member			Tenaga Pembina Mentor			
	Laki-laki Male	Perem- puan Female	Jumlah Total	Laki-laki Male	Perem- puan Female	Jumlah Total	
(1)	(2)	(3)	(4)	(5)	(6)	(7)	
1. X Koto	1 035	1 575	2 610	6	12	18	
2. Batipuh	161	175	336	26	36	62	
3. Batipuah Selatan	90	140	230	42	12	54	
4. Pariangan	600	1 090	1 690	2	40	42	
5. Rambatan	1 025	1 890	2 915	8	2	10	
6. Lima Kaum	650	1 175	1 825	2	46	48	
7. Tanjung Emas	515	845	1 360	2	28	30	
8. Padang Ganting	430	720	1 150	2	16	18	
9. Lintau Buo	391	709	1 100	2	16	18	
10. Lintau Buo Utara	1 156	1 950	2 746	4	78	82	
11. Sungayang	534	860	1 394	4	21	25	
12. Sungai Tarab	845	1 365	2 210	1	55	56	
13. Salimpaung	535	310	845	13	39	52	
14. Tanjung Baru	670	1 220	1 890	2	42	44	
<b>Jumlah Total</b>	<b>2020</b>	<b>8 637</b>	<b>13 664</b>	<b>22 310</b>	<b>116</b>	<b>443</b>	<b>559</b>
	<b>2019</b>	<b>8 400</b>	<b>13 741</b>	<b>22 141</b>	<b>116</b>	<b>443</b>	<b>559</b>
	<b>2018</b>	<b>7 858</b>	<b>11 222</b>	<b>19 080</b>	<b>111</b>	<b>391</b>	<b>502</b>
	<b>2017</b>	<b>7 232</b>	<b>9 410</b>	<b>16 642</b>	<b>593</b>	<b>32</b>	<b>625</b>
	<b>2016</b>	<b>7 232</b>	<b>9 410</b>	<b>16 642</b>	<b>593</b>	<b>32</b>	<b>625</b>

Sumber/Source: Kementerian Agama Kabupaten Tanah Datar/Ministry of Religious Affair Tanah Datar Regency

**Tabel 4.3.6 Nominatif Peristiwa Nikah Rujuk (NR) Menurut Kecamatan di Kabupaten Tanah Datar, 2016-2020**  
*Marriage and Reconciliation by Subdistrict in Tanah Datar Regency, 2016-2020*

	<b>Kecamatan Subdistricts</b>	<b>2016</b>	<b>2017</b>	<b>2018</b>	<b>2019</b>	<b>2020</b>
	(1)	(2)	(3)	(4)	(5)	(6)
1.	X Koto	452	358	412	371	317
2.	Batipuh	424	290	344	302	292
3.	Batipuah Selatan	124	115	99	116	90
4.	Pariangan	176	181	180	193	165
5.	Rambatan	367	335	324	378	362
6.	Lima Kaum	276	315	325	285	260
7.	Tanjung Emas	227	197	237	214	210
8.	Padang Ganting	165	129	147	155	152
9.	Lintau Buo	167	173	195	187	175
10.	Lintau Buo Utara	296	306	343	338	305
11.	Sungayang	176	160	166	159	146
12.	Sungai Tarab	298	284	295	305	257
13.	Salimpaung	251	283	236	334	235
14.	Tanjuang Baru	178	152	168	162	120
	<b>Jumlah Total</b>	<b>3 577</b>	<b>3 278</b>	<b>3 471</b>	<b>3 499</b>	<b>3 086</b>

Sumber/Source: Pengadilan Agama Batusangkar/Religious Court Office

## Sosial dan Kesejahteraan Rakyat

**Tabel 4.3.7** Talak dan Cerai Menurut Kecamatan di Kabupaten Tanah Datar, 2020  
*Table* Divorce Case File by Subdistrict in Tanah Datar Regency, 2020

	<b>Kecamatan Subdistricts</b>	<b>Talak Talak</b>	<b>Cerai Divorce</b>
	(1)	(2)	(3)
1.	X Koto	21	58
2.	Batipuh	18	53
3.	Batipuah Selatan	1	19
4.	Pariangan	0	6
5.	Rambatan	3	6
6.	Lima Kaum	3	10
7.	Tanjung Emas	3	10
8.	Padang Ganting	1	8
9.	Lintau Buo	3	10
10.	Lintau Buo Utara	0	4
11.	Sungayang	0	4
12.	Sungai Tarab	3	11
13.	Salimpaung	2	7
14.	Tanjuang Baru	1	4
	<b>Jumlah Total</b>	<b>19</b>	<b>80</b>

Sumber/Source: Pengadilan Agama Batusangkar dan Padang Panjang/Religious Court Office Batusangkar and Padang Panjang

**Tabel 4.3.8 Nominatif Peristiwa Nikah Rujuk (NR) Menurut Bulan dan Kecamatan di Kabupaten Tanah Datar, 2020**  
*Marriage and Reconciliation per Month, by Subdistrict in Tanah Datar Regency, 2020*

	<b>Kecamatan</b> <i>Subdistricts</i>	<b>Januari</b> <i>January</i>	<b>Februari</b> <i>February</i>	<b>Maret</b> <i>March</i>	<b>April</b> <i>April</i>	<b>Mei</b> <i>May</i>	<b>Juni</b> <i>June</i>
	(1)	(2)	(3)	(4)	(5)	(6)	(7)
1.	X Koto	3	26	17	17	3	25
2.	Batipuh	23	19	23	11	4	20
3.	Batipuah Selatan	10	12	4	1	-	8
4.	Pariangan	12	11	16	11	4	14
5.	Rambatan	25	18	19	30	12	41
6.	Lima Kaum	31	17	24	15	3	29
7.	Tanjung Emas	16	22	16	7	3	21
8.	Padang Ganting	15	15	9	19	5	8
9.	Lintau Buo	18	14	10	11	-	11
10.	Lintau Buo Utara	30	37	23	18	12	23
11.	Sungayang	17	10	9	8	4	15
12.	Sungai Tarab	19	22	22	14	6	19
13.	Salimpaung	27	22	16	18	11	21
14.	Tanjung Baru	8	12	4	6	-	12
	<b>Jumlah</b> <i>Total</i>	<b>286</b>	<b>257</b>	<b>212</b>	<b>186</b>	<b>67</b>	<b>267</b>

Sumber/Source: Kementerian Agama Kabupaten Tanah Datar/Tanah Datar Office of Religious Affairs

## Sosial dan Kesejahteraan Rakyat

**Tabel 4.3.8** Lanjutan/*Continued*  
Table

Kecamatan Subdistricts		Juli July	Agustus August	September September	Oktober October	November November	Desember December
(1)		(2)	(3)	(4)	(5)	(6)	(7)
1.	X Koto	34	65	26	30	25	46
2.	Batipuh	37	61	16	19	24	35
3.	Batipuah Selatan	6	19	6	11	7	6
4.	Pariangan	7	31	14	13	9	23
5.	Rambatan	12	75	32	35	27	36
6.	Lima Kaum	9	45	16	15	26	30
7.	Tanjung Emas	9	28	19	19	18	32
8.	Padang Ganting	8	24	9	13	11	16
9.	Lintau Buo	10	39	19	14	13	16
10.	Lintau Buo Utara	16	42	26	23	18	37
11.	Sungayang	4	24	13	14	15	13
12.	Sungai Tarab	18	49	15	24	17	32
13.	Salimpaung	11	27	28	16	18	20
14.	Tanjuang Baru	11	18	12	10	14	13
<b>Jumlah Total</b>		<b>192</b>	<b>547</b>	<b>251</b>	<b>256</b>	<b>242</b>	<b>355</b>

Sumber/Source: Kementerian Agama Kabupaten Tanah Datar/Tanah Datar Office of Religious Affairs

**Tabel 4.3.9 Peserta Qurban dan Penerima Qurban Menurut Kecamatan di Kabupaten Tanah Datar, 2020**

*Qurban: Number of Participants and Recipients by Subdistrict in Tanah Datar Regency, 2020*

	<b>Kecamatan Subdistricts</b>	<b>Peserta Qurban Participant Sacrifice</b>	<b>Penerima Qurban Recipients Sacrifice</b>
	(1)	(2)	(3)
1.	X Koto	2 614	21 972
2.	Batipuh	16 817	28 701
3.	Batipuah Selatan	960	11 847
4.	Pariangan	1 073	13 057
5.	Rambatan	20 650	40 008
6.	Lima Kaum	2 426	21 678
7.	Tanjung Emas	1 455	13 319
8.	Padang Ganting	834	5 289
9.	Lintau Buo	1 848	13 832
10.	Lintau Buo Utara	3 490	15 474
11.	Sungayang	1 523	13 507
12.	Sungai Tarab	2 402	21 757
13.	Salimpaung	1 676	14 177
14.	Tanjuang Baru	1 182	6 172
	<b>2020</b>	<b>58 950</b>	<b>240 790</b>
	<b>2019</b>	<b>24 831</b>	<b>209 397</b>
<b>Jumlah Total</b>	<b>2018</b>	<b>26 367</b>	<b>206 567</b>
	<b>2017</b>	<b>26 815</b>	<b>160 800</b>
	<b>2016</b>	<b>31 047</b>	<b>178 944</b>

Sumber/Source: Kementerian Agama Kabupaten Tanah Datar/Tanah Datar Office of Religious Affairs

## Sosial dan Kesejahteraan Rakyat

**Tabel 4.3.10 Hewan Kurban Menurut Kecamatan dan Jenis di Kabupaten Tanah Datar, 2020**

*Animal for Qurban Purposes, by Subdistrict and Kind in Tanah Datar Regency, 2020*

	Kecamatan Subdistricts	Ternak Kurban Animal for Qurban		
		Kerbau Buffalo	Sapi Cow	Kambing Goat
	(1)	(2)	(3)	(4)
1.	X Koto	-	373	3
2.	Batipuh	-	331	15
3.	Batipuah Selatan	-	142	2
4.	Pariangan	1	221	9
5.	Rambatan	-	286	68
6.	Lima Kaum	-	344	18
7.	Tanjung Emas	-	206	13
8.	Padang Ganting	12	106	8
9.	Lintau Buo	7	246	27
10.	Lintau Buo Utara	7	481	74
11.	Sungayang	-	208	53
12.	Sungai Tarab	1	332	71
13.	Salimpaung	-	304	67
14.	Tanjuang Baru	-	174	27
<b>Jumlah Total</b>	<b>2020</b>	<b>28</b>	<b>3 744</b>	<b>455</b>
	<b>2019</b>	<b>25</b>	<b>3 687</b>	<b>662</b>
	<b>2018</b>	<b>33</b>	<b>3 830</b>	<b>654</b>
	<b>2017</b>	<b>17</b>	<b>3 604</b>	<b>571</b>
	<b>2016</b>	<b>13</b>	<b>3 735</b>	<b>465</b>

Sumber/Source: Kementerian Agama Kabupaten Tanah Datar/Tanah Datar Office of Religious Affairs



**Tabel 4.3.11 Jemaah Haji Menurut Kecamatan dan Jenis Kelamin di Kabupaten Tanah Datar, 2020**  
*Haji Pilgrims by Subdistrict and Gender in Tanah Datar Regency, 2020*

Kecamatan Subdistricts		Laki-laki Male	Perempuan Female	Jumlah Total
(1)		(2)	(3)	(4)
1.	X Koto	0	0	0
2.	Batipuh	0	0	0
3.	Batipuah Selatan	0	0	0
4.	Pariangan	0	0	0
5.	Rambatan	0	0	0
6.	Lima Kaum	0	0	0
7.	Tanjung Emas	0	0	0
8.	Padang Ganting	0	0	0
9.	Lintau Buo	0	0	0
10.	Lintau Buo Utara	0	0	0
11.	Sungayang	0	0	0
12.	Sungai Tarab	0	0	0
13.	Salimpaung	0	0	0
14.	Tanjuang Baru	0	0	0
<b>Jumlah Total</b>	<b>2020</b>	<b>0</b>	<b>0</b>	<b>0</b>
	<b>2019</b>	<b>85</b>	<b>156</b>	<b>241</b>
	<b>2018</b>	<b>134</b>	<b>205</b>	<b>339</b>
	<b>2017</b>	<b>99</b>	<b>112</b>	<b>278</b>
	<b>2016</b>	<b>115</b>	<b>145</b>	<b>260</b>

Keterangan : Tahun 2020 Tidak Ada Keberangkatan Karena Pandemi Covid-19

Sumber/Source: Kementerian Agama Kabupaten Tanah Datar dan Kota Padang Panjang/Tanah Datar and Padang Panjang Office of Religious Affairs

## Sosial dan Kesejahteraan Rakyat

**Tabel 4.3.12** Jemaah Haji Menurut Kecamatan dan Pendidikan di Kabupaten Tanah Datar, 2020  
*Haji Pilgrims by Subdistrict and Educational Attainment in Tanah Datar Regency, 2020*

Kecamatan Subdistricts	Pendidikan Educational Attainment					Jumlah Total
	SD	SMP	SMA	DI-DIII	DIV/S-1 keatas	
(1)	(2)	(3)	(4)	(5)	(6)	(7)
1. X Koto	0	0	0	0	0	0
2. Batipuh	0	0	0	0	0	0
3. Batipuah Selatan	0	0	0	0	0	0
4. Pariangan	0	0	0	0	0	0
5. Rambatan	0	0	0	0	0	0
6. Lima Kaum	0	0	0	0	0	0
7. Tanjung Emas	0	0	0	0	0	0
8. Padang Ganting	0	0	0	0	0	0
9. Lintau Buo	0	0	0	0	0	0
10. Lintau Buo Utara	0	0	0	0	0	0
11. Sungayang	0	0	0	0	0	0
12. Sungai Tarab	0	0	0	0	0	0
13. Salimpaung	0	0	0	0	0	0
14. Tanjung Baru	0	0	0	0	0	0
<b>Jumlah Total</b>	<b>2020</b>	<b>0</b>	<b>0</b>	<b>0</b>	<b>0</b>	<b>0</b>
	<b>2019</b>	<b>104</b>	<b>51</b>	<b>71</b>	<b>0</b>	<b>241</b>
	<b>2018</b>	<b>47</b>	<b>50</b>	<b>109</b>	<b>26</b>	<b>339</b>
	<b>2017</b>	<b>57</b>	<b>24</b>	<b>84</b>	<b>18</b>	<b>278</b>
	<b>2016</b>	<b>50</b>	<b>24</b>	<b>80</b>	<b>20</b>	<b>260</b>

Keterangan : Tahun 2020 Tidak Ada Keberangkatan Karena Pandemi Covid-19

Sumber/Source: Kementerian Agama Kabupaten Tanah Datar dan Kota Padang Panjang/Tanah Datar and Padang Panjang Office of Religious Affairs

**Tabel 4.3.13 Jemaah Haji Menurut Kecamatan dan Jenis Pekerjaan di Kabupaten Tanah Datar, 2020**  
*Haji Pilgrims by Subdistrict and Occupation in Tanah Datar Regency, 2020*

Kecamatan Subdistricts	PNS	PSUN	Swasta	Da- gang	Tani	IRT	Lain- ya	Jumlah Total	
(1)	(2)	(3)	(4)	(5)	(6)	(7)	(8)	(9)	
1. X Koto	0	0	0	0	0	0	0	0	
2. Batipuh	0	0	0	0	0	0	0	0	
3. Batipuh Selatan	0	0	0	0	0	0	0	0	
4. Pariangan	0	0	0	0	0	0	0	0	
5. Rambatan	0	0	0	0	0	0	0	0	
6. Lima Kaum	0	0	0	0	0	0	0	0	
7. Tanjung Emas	0	0	0	0	0	0	0	0	
8. Padang Ganting	0	0	0	0	0	0	0	0	
9. Lintau Buo	0	0	0	0	0	0	0	0	
10. Lintau Buo Utara	0	0	0	0	0	0	0	0	
11. Sungayang	0	0	0	0	0	0	0	0	
12. Sungai Tarab	0	0	0	0	0	0	0	0	
13. Salimpaung	0	0	0	0	0	0	0	0	
14. Tanjung Baru	0	0	0	0	0	0	0	0	
<b>Jumlah Total</b>	<b>2020</b>	<b>0</b>	<b>0</b>	<b>0</b>	<b>0</b>	<b>0</b>	<b>0</b>	<b>0</b>	
	<b>2019</b>	<b>67</b>	<b>13</b>	<b>39</b>	<b>15</b>	<b>42</b>	<b>65</b>	<b>-</b>	<b>241</b>
	<b>2018</b>	<b>129</b>	<b>14</b>	<b>50</b>	<b>18</b>	<b>34</b>	<b>86</b>	<b>8</b>	<b>339</b>
	<b>2017</b>	<b>89</b>	<b>18</b>	<b>42</b>	<b>26</b>	<b>44</b>	<b>57</b>	<b>2</b>	<b>278</b>
	<b>2016</b>	<b>92</b>	<b>24</b>	<b>55</b>	<b>20</b>	<b>12</b>	<b>56</b>	<b>3</b>	<b>260</b>

Keterangan: Tahun 2020 Tidak Ada Keberangkatan Karena Pandemi Covid-19

Sumber/Source: Kementerian Agama Kabupaten Tanah Datar dan Kota Padang Panjang/Tanah Datar and Padang Panjang Office of Religious Affairs

### 4.4 Hukum/Law

**Tabel 4.4.1** Narapidana LP Batusangkar Asal Tanah Datar Menurut Jenis Kejahatan, 2020  
*Batusangkar State Penitentiary, Number of Inmates from Local Communities by Offense Type, 2020*

Jenis Kejahatan Type of Crimes	Laki-laki Male		Perempuan Female		Jumlah Total
	Batusangkar	Lain	Batusangkar	Lain	
(1)	(2)	(3)	(4)	(5)	(6)
Pencurian/ <i>Thieving</i>	27	-	1	-	28
Pembakaran/ <i>Burning</i>	1	-	-	-	1
Penganiayaan/ <i>Oppression</i>	3	-	-	-	3
Pembunuhan/ <i>Murder</i>	-	-	-	-	-
Kesusilaan/ <i>Morality</i>	4	-	-	-	4
Penadahan/ <i>Cistern</i>	-	-	-	-	-
Narkoba/ <i>Drugs</i>	61	-	-	-	61
Judi/ <i>Gambles</i>	-	-	-	-	-
Lainnya/ <i>Others</i>	28	-	-	-	-28
<b>Jumlah Total</b>	<b>124</b>	<b>-</b>	<b>1</b>	<b>-</b>	<b>125</b>

Sumber/Source: Rutan Batusangkar/State Detention House

## Social and Welfare

**Tabel 4.4.2 Narapidana LP Batusangkar, 2020**

*Table Batusangkar State Penitentiary, Total Number of Inmates, 2020*

Bulan Month	Kejahatan Crimes		Pelanggaran Violation	Jumlah Total
	Dari BSK of Batusangkar	dari LP lain From Another LP		
(1)	(2)	(3)	(4)	(5)
Januari / January	25	-	25	25
Februari / February	5	-	5	5
Maret / March	10	-	10	10
April / April	13	-	13	13
Mei / May	4	-	4	4
Juni / June	3	-	3	3
Juli / July	2	-	2	2
Agustus / August	5	-	5	5
September / September	7	-	7	7
Oktober / October	3	-	3	3
Nopember / November	12	-	12	12
Desember / December	1	-	1	1
<b>Jumlah Total</b>	<b>90</b>	<b>-</b>	<b>90</b>	<b>90</b>

Sumber/Source: Rutan Batusangkar/State Detention House

## Sosial dan Kesejahteraan Rakyat

**Tabel 4.4.3** Narapidana LP Batusangkar Asal Tanah Datar Menurut Lama Hukuman, 2020  
*Batusangkar State Penitentiary, Number of Inmates from Local Communities by Sentence Length, 2020*

Bulan Month	Lama Hukuman Length Sentence			Jumlah Total
	>5 Tahun >5 Years	1-5 Tahun 1-5 Years	<1 Tahun <1 Years	
(1)	(2)	(3)	(4)	(5)
Januari / January	3	22	14	39
Februari / February	3	22	16	41
Maret / March	-	23	17	40
April / April	4	13	-	27
Mei / May	-	25	8	33
Juni / June	-	7	10	17
Juli / July	3	4	5	12
Agustus / August	1	-	3	4
September / September	4	3	8	15
Oktober / October	-	7	2	9
Nopember / November	3	11	9	22
Desember / December	5	6	7	18
<b>Jumlah Total</b>	<b>26</b>	<b>153</b>	<b>98</b>	<b>277</b>

Sumber/Source: Rutan Batusangkar/State Detention House

## Social and Welfare

**Tabel 4.4.4** Jumlah Narapidana di LP Batusangkar Menurut Jenis Kejahatan, 2020  
*Table* **2020**  
*Number of Prisoners by Offense Type in Batusangkar State Penitentiary, 2020*

Jenis Kejahatan <i>Type of Crimes</i>	Narapidana <i>Prisoners</i>
(1)	(2)
Pembakaran/ <i>Burning</i>	-
Kesusilaan/ <i>Morality</i>	4
Pembunuhan/ <i>Murder</i>	-
Penganiayaan/ <i>Ill Treatment</i>	1
Pencurian/ <i>Thieving</i>	9
Perampokan/ <i>Robber</i>	-
Penadahan/ <i>Cistern</i>	-
Pemerasan, Ancaman/ <i>Extortion</i>	1
Narkoba/ <i>Drugs</i>	42
Judi/ <i>Gambling</i>	-
Lainnya/ <i>Other</i>	27
<b>Jumlah <i>Total</i></b>	<b>84</b>

Sumber/*Source*: Rutan Batusangkar/*State Detention House*

## Sosial dan Kesejahteraan Rakyat

**Tabel 4.4.5** Jumlah Perkara dan Terdakwa di Pengadilan Negeri Batusangkar, 2020  
*Table* Number of Batusangkar District Court, Total Cases Filed and Defendants, 2020

Bulan Month	Sisa Bulan Lalu		Masuk Bulan ini		Jumlah Bulan Ini	
	Perkara Cases	Terdakwa Accused	Perkara Cases	Terdakwa Accused	Perkara Cases	Terdakwa Accused
(1)	(2)	(3)	(4)	(5)	(6)	(7)
Januari January	23	24	11	12	34	36
Februari February	16	18	8	8	24	26
Maret March	17	19	18	18	35	37
April April	23	23	12	12	35	35
Mei May	23	25	11	11	34	36
Juni June	13	15	3	3	16	18
Juli July	9	10	5	5	14	15
Agustus August	5	7	15	15	20	22
September September	18	20	7	8	25	28
Oktober October	17	17	10	11	27	28
Nopember November	13	15	12	12	25	27
Desember December	19	19	10	10	29	29

Sumber/Source: Pengadilan Negeri Batusangkar/Batusangkar District Court



**Tabel** 4.4.5 Lanjutan/*Continued*  
Table

Bulan <i>Month</i>	Diputus Bulan Ini		Sisa Akhir Bulan Ini	
	Perkara <i>Cases</i>	Terdakwa <i>Accused</i>	Perkara <i>Cases</i>	Terdakwa <i>Accused</i>
(1)	(8)	(9)	(10)	(11)
Januari / <i>January</i>	18	18	16	18
Februari / <i>February</i>	7	8	17	18
Maret / <i>March</i>	12	12	23	25
April / <i>April</i>	12	13	23	22
Mei / <i>May</i>	21	23	13	13
Juni / <i>June</i>	7	7	9	11
Juli / <i>July</i>	9	10	5	5
Agustus / <i>August</i>	2	4	18	18
September / <i>September</i>	8	10	17	18
Oktober / <i>October</i>	14	14	13	14
Nopember / <i>November</i>	6	6	19	21
Desember / <i>December</i>	10	10	19	19

Sumber/*Source*: Pengadilan Negeri Batusangkar/*Batusangkar District Court*

## Sosial dan Kesejahteraan Rakyat

**Tabel 4.4.6** Perkara menurut Jenisnya di Kabupaten Tanah Datar, 2020  
*Table Court Cases by Type in Tanah Datar Regency, 2020*

<i>Uraian Descriptive</i>	<i>Biasa Regular</i>	<i>Singkat Fast</i>	<i>Cepat Quick</i>	<i>Jumlah Total</i>
(1)	(2)	(3)	(4)	(5)
Sisa Tahun 2019				
Perkara /Case	23	-	-	23
Terdakwa/Accused	24	-	-	24
Masuk 2020				
Perkara /Case	122	-	13	135
Terdakwa/Accused	125	-	17	142
Putus 2020				
Perkara /Case	126	-	13	139
Terdakwa/Accused	135	-	17	152
Sisa 2020				
Perkara /Case	19	-	-	19
Terdakwa/Accused	19	-	-	19

Sumber/Source: Pengadilan Negeri Batusangkar/Batusangkar District Court

**Tabel 4.4.7** Banyaknya Perkara Perdata yang Masuk dan Diputus Pengadilan di Kabupaten Tanah Datar, 2020  
*Civil Cases Admission and Settlement in Tanah Datar Regency, 2020*

Bulan Month	Banyaknya Perkara Number of Cases				
	Tertunda Paused	Masuk New	Diputus Finished	Dicabut Withdraw	Sisa Residual
(1)	(2)	(3)	(4)	(5)	(6)
Januari / January	11	6	1	-	16
Februari / February	16	1	6	-	11
Maret / March	11	2	1	-	12
April / April	12	3	2	-	13
Mei / May	13	1	2	1	11
Juni / June	11	2	1	-	12
Juli / July	12	2	5	1	8
Agustus / August	8	-	2	-	6
September / September	6	2	-	-	8
Oktober / October	8	2	1	1	8
Nopember / November	8	4	1	-	11
Desember / December	11	1	1	1	10

Sumber/Source: Pengadilan Negeri Batusangkar/Batusangkar District Court

## Sosial dan Kesejahteraan Rakyat

**Tabel 4.4.8** Perkembangan Perkara Perdata Permohonan yang Masuk & Diputus Pengadilan di Kabupaten Tanah Datar, 2020  
*Trend in Civil Cases Admissions and Settlement in Tanah Datar Regency, 2020*

Bulan Month	Banyaknya Perkara Number of Cases				
	Tertunda Paused	Masuk New	Diputus Finished	Dicabut Withdraw	Sisa Residual
(1)	(2)	(3)	(4)	(5)	(6)
Januari / January	-	3	1	-	2
Februari / February	2	8	8	-	2
Maret / March	2	2	4	-	-
April / April	-	1	1	-	-
Mei / May	-	-	-	-	-
Juni / June	-	1	-	-	1
Juli / July	1	4	3	1	1
Agustus / August	1	3	3	1	-
September / September	-	3	2	-	1
Oktober / October	1	5	3	1	2
Nopember / November	2	4	4	-	2
Desember / December	2	-	2	-	-

Sumber/Source: Pengadilan Negeri Batusangkar/Batusangkar District Court

**Tabel 4.4.9** Kecelakaan Lalulintas Menurut Jenis Korban di Kabupaten Tanah Datar, 2020  
*Traffic Accidents Reported, by Casualties in Tanah Datar Regency, 2020*

Bulan Month	Banyak Kejadian Number of Accident	Meninggal Dunia Death	Luka Berat Severely Injured	Luka Ringan Slightly Injured	Kerugian (000 Rp) Looses
(1)	(2)	(3)	(4)	(5)	(6)
Januari / January	9	1	2	10	2 200 000
Februari / February	12	3	1	12	4 000 000
Maret / March	5	-	-	7	16 100 000
April / April	3	-	1	3	1 000 000
Mei / May	4	-	-	6	2 000 000
Juni / June	2	1	-	2	1 600 000
Juli / July	4	-	-	6	1 200 000
Agustus / August	8	1	-	14	1 800 000
September / September	7	2	-	10	1 600 000
Oktober / October	8	3	-	9	1 600 000
Nopember / November	10	4	-	12	12 800 000
<b>Jumlah Total</b>	<b>75</b>	<b>16</b>	<b>4</b>	<b>94</b>	<b>46 600 000</b>

Sumber/Source: BPS Kabupaten Tanah Datar / BPS-Statistics of Tanah Datar Regency

## Sosial dan Kesejahteraan Rakyat

**Tabel 4.4.10 Tindak Pidana dan Pelanggaran di Kabupaten Tanah Datar, 2020**  
*Table Criminal Offenses and Violations Reported in Tanah Datar Regency, 2020*

	<i>Jenis Gangguan Kamtibmas</i> <i>Type of Accident</i>	<i>Banyaknya Frequentation</i>		
		<i>Lapor Registered</i>	<i>Selesai Finished</i>	<i>Tunggakan Residu</i>
	(1)	(2)	(3)	(4)
1.	Pencurian dengan Pemberatan	12	24	-
2.	Pencurian dengan Kekerasan	5	3	2
3.	Curanmor	9	21	-
4.	Pencurian Biasa	6	8	-
5.	Penipuan	6	7	-
6.	Penemuan Mayat	-	-	-
7.	Mati Tenggelam	-	-	-
8.	Pemerasan	-	1	-
9.	Membawa BBM Subsidi tanpa Surat	-	1	-
10.	Meninggal Karena Lalai	-	-	-
11.	Pembunuhan	2	2	-
12.	Penganiayaan Biasa	29	28	1
13.	Penganiayaan Berat	-	-	-
14.	Penganiayaan Ringan	9	15	2
15.	Penggelapan	9	7	1
16.	Pemalsuan Surat	1	-	-
17.	Penadahan	2	2	-
18.	Perjudian	2	2	-
	<b>Jumlah/Total</b>	<b>92</b>	<b>121</b>	<b>6</b>

Sumber/Source: Kepolisian Negara RI Resor Tanah Datar /Tanah Datar Police

**Tabel 4.4.10 Lanjutan/Continued**  
Table

	<i>Jenis Gangguan Kamtibmas</i> <i>Type of Accident</i>	<i>Banyaknya</i> <i>Frequentation</i>		
		<i>Lapor</i> <i>Registered</i>	<i>Selesai</i> <i>Finished</i>	<i>Tunggakan</i> <i>Residu</i>
	(1)	(2)	(3)	(4)
19.	Pengeroyokan	5	3	2
20.	Perkosaan/ <i>Rape</i>	-	-	-
21.	Perbuatan Cabul/ <i>Obscene Acts</i>	20	21	-
22.	Larikan Anak Perempuan	2	1	1
23.	Poligami/ <i>Polygamy</i>	-	1	-
24.	Kebakaran/ <i>Fire</i>	1	1	-
25.	Penemuan Bayi	-	-	-
26.	Penyerobotan Tanah/ <i>Land Grabbing</i>	3	2	1
27.	Kekerasan di depan Umum	-	-	-
28.	Pengrusakan	5	5	-
29.	Penghinaan	3	4	-
30.	Narkoba	-	-	-
31.	Perbuatan Tidak Menyenangkan	1	2	-
32.	Pupuk Bersubsidi	-	-	-
33.	Percobaan Perkosaan	-	-	-
34.	Korupsi	-	1	-
35.	Perkosaan di bawah umur	-	-	-
36.	Ilegal Logging	-	-	-
37.	Membuat Perasaan Tidak Senang	-	-	-
38.	Lainnya/ <i>Others</i>	32	44	-
	<b>Jumlah</b> <b>Total</b>	<b>72</b>	<b>85</b>	<b>4</b>

Sumber/Source: Kepolisian Negara RI Resor Tanah Datar /Tanah Datar Police

## Sosial dan Kesejahteraan Rakyat

**Tabel 4.4.11** Kecelakaan Lalulintas Menurut Penyelesaian di Kabupaten Tanah Datar, 2020  
*Table* Traffic Accidents by Settlement in Tanah Datar Regency, 2020

Bulan Month	Banyak Kejadian Number of Accident		
	Lapor Report	Selesai Finish	Tunda Residual
(1)	(2)	(3)	(4)
Januari / January	9	11	-
Februari / February	12	22	-
Maret / March	5	10	-
April / April	3	2	-
Mei / May	4	4	-
Juni / June	2	3	-
Juli / July	4	2	-
Agustus / August	8	6	-
September / September	7	8	-
Oktober / October	8	11	-
Nopember / November	10	6	-
Desember / December	3	5	-
<b>Jumlah Total</b>	<b>75</b>	<b>90</b>	<b>-</b>

Sumber/Source: Kepolisian Negara RI Resor Tanah Datar /Tanah Datar Police



## Social and Welfare

**Tabel** 4.4.12 Pelanggaran Lalulintas dan Denda Terkumpul Menurut Bulan di Kabupaten Tanah Datar, 2020  
*Table* Traffic Violations and Fine Paid by Month in Tanah Datar Regency, 2020

Bulan Month	Tilang Polri	Denda Polri (Rp 000)
(1)	(2)	(3)
Januari / January	800	31 145 000
Februari / February	600	36 115 000
Maret / March	620	34 495 000
April / April	10	4 520 000
Mei / May	5	140 000
Juni / June	100	8 030 000
Juli / July	200	20 400 000
Agustus / August	670	33 340 000
September / September	302	17 921 000
Oktober / October	318	19 301 000
Nopember / November	-	9 450 000
Desember / December	-	2 675 000
<b>Jumlah Total</b>	<b>3 625</b>	<b>217 532 000</b>

Sumber/Source: Kepolisian Negara RI Resor Tanah Datar /Tanah Datar Police

**Tabel 4.4.13** Banyaknya Gangguan Keamanan Kamtibmas Lain di Kabupaten Tanah Datar, 2020  
*Number of Others Law Infriction in Tanah Datar Regency, 2020*

Jenis Gangguan Kamtibmas <i>Type of Accident</i>	Banyaknya/ <i>Number</i>		
	Lapor <i>Registered</i>	Selesai <i>Finished</i>	Tunggak <i>Residu</i>
(1)	(2)	(3)	(4)
1. Perkelahian Pelajar	-	-	-
2. Penemuan Senpi	-	-	-
3. Miras/ Narkoba	-	-	-
4. Meninggal Timbunan Tanah	-	-	-
5. Kebakaran Hutan	-	-	-
6. Meninggal Disengat Listrik	-	-	-
7. Meninggal Terjerat Tali Ayunan	-	-	-
8. Temu Mayat	3	3	-
9. Meninggal Gantung Diri	5	5	-
10. Mati Tenggelam	1	1	-
11. Mati Terhimpit Kayu Rumah	-	-	-
12. Narkoba	-	-	-
13. Perbuatan Tidak Menyenangkan	-	-	-
14. Pupuk Bersubsidi	-	-	-
15. Percobaan Pemerkosaan	-	-	-
16. Korupsi	-	1	-
17. Perkosaan Dibawah Umur	-	-	-
18. Ilegal Logging	-	-	-
19. Membuat Perasaan Tidak Senang	-	-	-
20. Lainnya	-	-	-
<b>Jumlah/ Total</b>	<b>9</b>	<b>10</b>	<b>-</b>

Sumber/Source: Kepolisian Negara RI Resor Tanah Datar /Tanah Datar Police

4.5 Kemiskinan/Poverty

**Tabel 4.5.1** Indikator Kemiskinan Kabupaten Tanah Datar, 2016-2020  
*Table Poverty Indicator of Tanah Datar Regency, 2016-2020*

Indikator <i>Indicator</i>	Tahun				
	2016	2017	2018	2019	2020
(1)	(2)	(3)	(4)	(5)	(6)
Jumlah Penduduk Miskin (000)	19,63	19,27	18,48	16,20	15,34
Persentase Penduduk Miskin	5,68	5,56	5,32	4,66	4,40
Garis Kemiskinan (Rupiah)	346 267	361 037	369 833	379 041	420 049
Indeks Kedalaman Kemiskinan (p1)	0,81	0,55	0,87	0,42	0,42
Indeks Keparahan Kemiskinan (p2)	0,15	0,11	0,19	0,06	0,06

Sumber/Source: Kepolisian Negara RI Resor Tanah Datar /Tanah Datar Police

### 4.6 Sosial Lainnya/Others

**Tabel 4.6.1** Banyaknya Pekerja dan Sarana Sosial menurut Kecamatan di Kabupaten Tanah Datar, 2020  
*Number of Social Workers and Facilities by Subdistrict in Tanah Datar Regency, 2020*

Kecamatan Subdistricts	Pekerja sosial masy.	Pekerja Sosial Fungsional	TKSK	Panti Asuhan Anak	Panti Jompo	Panti Dis- abili- tas	TMP/ Tugu	TA- GANA	Pelopor Perda- maian
(1)	(2)	(3)	(4)	(5)	(6)	(7)	(8)	(9)	
1. X Koto	88	1	1	-	-	1	1	1	-
2. Batipuh	145	-	1	1	-	-	-	1	-
3. Batipuh Selatan	15	-	1	1	-	-	-	2	-
4. Pariangan	63	-	1	1	-	-	-	3	-
5. Rambatan	79	-	1	1	-	-	-	1	1
6. Lima Kaum	88	-	1	3	1	-	1	3	-
7. Tanjung Emas	19	-	1	1	-	-	-	-	-
8. Padang Ganting	21	1	1	1	-	-	-	1	-
9. Lintau Buo	46	-	1	-	-	-	-	-	-
10. Lintau Buo Utara	26	-	1	2	-	-	1	1	-
11. Sungayang	23	1	1	1	-	-	-	2	-
12. Sungai Tarab	41	1	1	-	-	-	-	5	2
13. Salimpaung	81	-	1	1	-	-	-	2	-
14. Tanjung Baru	36	-	1	1	-	-	-	-	-
<b>Jumlah Total</b>	<b>771</b>	<b>4</b>	<b>14</b>	<b>14</b>	<b>1</b>	<b>1</b>	<b>3</b>	<b>22</b>	<b>3</b>

Sumber/Source: Dinas Sosial, Pemberdayaan Perempuan dan Perlindungan Anak Kabupaten Tanah Datar/Social, Women Empowerment and Child Protection Service of Tanah Datar Regency

## Social and Welfare

**Tabel 4.6.2** Sarana Olahraga menurut Kecamatan di Kabupaten Tanah Datar, 2020  
**Table** Sport Facilities by Subdistrict in Tanah Datar Regency, 2020

	Kecamatan Subdistricts	Sepak Bola Football	Bola Voli Volley ball	Bulutangkis Badminton	Sepak Takraw
	(1)	(2)	(3)	(4)	(5)
1.	X Koto	9	9	2	3
2.	Batipuh	14	20	3	6
3.	Batipuah Selatan	5	16	12	1
4.	Pariangan	7	6	3	1
5.	Rambatan	9	14	3	1
6.	Lima Kaum	7	17	12	12
7.	Tanjung Emas	14	20	3	6
8.	Padang Ganting	3	15	2	4
9.	Lintau Buo	9	7	5	4
10.	Lintau Buo Utara	6	12	3	5
11.	Sungayang	6	9	11	7
12.	Sungai Tarab	6	10	1	5
13.	Salimpaung	6	7	2	3
14.	Tanjuang Baru	5	7	1	1
	<b>Jumlah Total</b>	<b>106</b>	<b>169</b>	<b>63</b>	<b>47</b>

Sumber/Source: Dinas Pariwisata, Pemuda dan Olah Raga Kabupaten Tanah Datar/Office of Tourism, Youth, and Sports

## Sosial dan Kesejahteraan Rakyat

**Tabel** 4.6.3 Jumlah Cagar Budaya dan/atau yang Diduga Cagar Budaya menurut Kecamatan di Kabupaten Tanah Datar, 2019-2020  
*Number of Cultural Heritage Objects or Suspected as Cultural Heritage by Subdistrict in Tanah Datar Regency, 2019-2020*

	Kecamatan Subdistricts	2019	2020
	(1)	(2)	(3)
1.	X Koto	5	5
2.	Batipuh	4	4
3.	Batipuah Selatan	1	1
4.	Pariangan	4	4
5.	Rambatan	4	4
6.	Lima Kaum	20	20
7.	Tanjung Emas	12	12
8.	Padang Ganting	2	2
9.	Lintau Buo	2	2
10.	Lintau Buo Utara	1	1
11.	Sungayang	1	1
12.	Sungai Tarab	7	7
13.	Salimpaung	3	3
14.	Tanjung Baru	2	2
	<b>Jumlah Total</b>	<b>68</b>	<b>68</b>

Sumber/Source: Balai Pelestarian Cagar Budaya/

<https://tanahdatarkab.bps.go.id>

**PRODUKSI 2020**  
**KABUPATEN TANAH DATAR**

PRODUCTION 2020 TANAH DATA REGENCY



**PADI**  
RICE

**PRODUKSI**

PRODUCTION

333.787 Ton/Ton

**LUAS LAHAN**

AREA OF LAND

58.559,20 Ha



**CABE**/CHILI

19.917 Ton/Ton



**JAGUNG**/CORN

34.705 Ton/Ton



**JERUK**/ORANGE

3.803 Ton/Ton



**TOMAT**/TOMATO

17.737 Ton/Ton



**SAPI POTONG**/COW

34.704 Ekor/Tails



**AYAM POTONG**/CHICKEN

2.200.365 Ekor/Tails





**PENJELASAN TEKNIS**

1. **Lahan sawah** adalah lahan pertanian yang berpetak-petak dan dibatasi oleh pematang (galengan), saluran untuk menahan/ menyalurkan air, yang biasanya ditanami padi sawah tanpa memandang dari mana diperoleh atau status lahan tersebut, Lahan yang dimaksud termasuk lahan yang terdaftar di Pajak Bumi Bangunan, luran Pembangunan Daerah, lahan bengkok, lahan serobotan, lahan rawa yang ditanami padi dan lahan bekas tanaman tahunan yang telah dijadikan sawah, baik yang ditanami padi, palawija atau tanaman semusim lainnya.
2. **Tegal/Kebun** adalah lahan pertanian bukan sawah (lahan kering) yang ditanami tanaman semusim atau tahunan dan terpisah dengan halaman sekitar rumah serta penggunaannya tidak berpindah pindah.
3. **Ladang/Huma** adalah lahan pertanian bukan sawah (lahan kering) yang biasanya ditanami tanaman semusim dan penggunaannya hanya semusim atau dua musim, kemudian akan ditinggalkan bila sudah tidak subur lagi (berpindah-pindah), Kemungkinan lahan ini beberapa tahun kemudian akan dikerjakan kembali jika sudah subur.
4. **Lahan yang sementara tidak diusahakan** adalah lahan yang biasanya diusahakan tetapi untuk sementara (lebih dari 1 (satu) tahun tetapi kurang dari atau sama dengan 2 (dua) tahun)

**PENJELASAN TEKNIS**

1. **Wetland** is agricultural land that separated by small dykes to resist water, where the main crop is usually wetland paddy without considering where it is got from or the status of the land, It includes the land that is registered at land income tax office, regional development contribution, 'bengkok' land, illegal ownership, swamps for rice cultivation, and annual crop land mark that has been used as rice field, which are both planted with paddy, secondary crops or the other seasonal crops.
2. **Dry field/Garden** is an dryland (unirrigated land) which is planted with seasonal or annual crops and separately from the yard around the house without shifting.
3. **Unirrigated agricultural field /Shifting cultivation land** is dryland (unirrigated land) that usually is cultivated for seasonal crops and utilized only for one or two seasons, then it will be left when it is not fertile (shifting), Maybe, this land will be used again in a few years if it has been fertile
4. **Temporarily unused land** is land that is regularly used but temporarily (more than a year but less or equal than two-years) is unused, it includes wetland that is not cultivated more than two years.

tidak diusahakan, termasuk lahan sawah yang tidak diusahakan selama lebih dari 2 (dua) tahun.

- 5. Data pokok tanaman pangan yang dikumpulkan** adalah luas panen dan produktivitas (hasil per hektar). Produksi tanaman pangan merupakan hasil perkalian antara luas panen dengan produktivitas. Pengumpulan data luas panen dilakukan setiap bulan dengan pendekatan area kecamatan di seluruh wilayah Indonesia. Pengumpulan data produktivitas dilakukan melalui pengukuran langsung pada plot ubinan berukuran  $2\frac{1}{2}$  m x  $2\frac{1}{2}$  m. Pengumpulan data produktivitas dilakukan setiap subround (empat bulanan) pada waktu panen petani
- 5. *The main food crops data collected consists of harvested area and productivity (yield per hectare). Food crops production is generated by harvested area multiplied by productivity, The harvested area data is collected every month using sub district area approach in all sub district in Indonesia. The productivity data collection is conducted by a direct measurement in  $2\frac{1}{2}$ m x  $2\frac{1}{2}$ m crop cutting plot. The productivity measurement is conducted in every sub-round (four monthly) at the time when farmers are harvesting their crops.***
- 6. Data produksi padi dan palawija yang disajikan** adalah dalam kualitas: gabah kering giling (padi), pipilan kering (jagung), biji kering (kedelai dan kacang tanah), dan umbi basah (ubi kayu dan ubi jalar).
- 6. *Production of paddy and secondary crops data are presented in the form of: dry unhusked rice (paddy), dry loose maize (maize), dry shells crops (soybeans and peanuts), and fresh roots (cassava and sweet potatoes).***
- 7. Tanaman sayuran dan buah-buahan semusim** Tanaman sayuran semusim adalah tanaman sumber vitamin, garam mineral dan lain-lain yang dikonsumsi dari bagian tanaman yang berupa daun, bunga, buah, dan umbinya, yang berumur kurang dari satu tahun. Tanaman buah-buahan semusim adalah tanaman sumber vitamin, garam mineral, dan lain-lain yang dikonsumsi dari bagian tanaman yang berupa buah, berumur kurang dari satu tahun, tidak berbentuk pohon/rumpun tetapi menjalar dan berbatang lunak. Tanaman buah-buahan dan sayuran tahunan Tanaman
- 7. *Seasonal vegetable and fruit plants Seasonal vegetable plants are plants which are the sources of vitamin, mineral salt, etc, consumed from the part of the plant in the form of leaf, flower, fruit, and root with the age of less than one year. Seasonal fruit plants are plants which are the sources of vitamin, mineral salt, etc, consumed from the part of the plant in the form of fruits, These plants are creeps with the age of less than one year.***

- 8. Tanaman buah-buahan dan sayuran tahunan** Tanaman buah-buahan tahunan adalah tanaman sumber vitamin, garam mineral, dan lain-lain yang dikonsumsi dari bagian tanaman yang berupa buah dan merupakan tanaman tahunan. **Tanaman sayuran tahunan** adalah tanaman sumber vitamin, garam mineral, dan lain-lain yang dikonsumsi dari bagian tanaman yang berupa daun dan atau buah yang berumur lebih dari satu tahun.
- 9. Tanaman biofarmaka** adalah tanaman yang bermanfaat untuk obat-obatan, kosmetik, dan kesehatan yang dikonsumsi atau digunakan dari bagian-bagian tanaman seperti daun, batang, buah, umbi (rimpang) ataupun akar.
- 10. Tanaman hias** adalah tanaman yang mempunyai nilai keindahan baik bentuk, warna daun, tajuk maupun bunganya, sering digunakan untuk penghias pekarangan dan lain sebagainya.
- 11. Luas panen tanaman hortikultura** adalah luas tanaman sayuran, buah-buahan, biofarmaka, dan tanaman hias yang diambil hasilnya/dipanen pada periode pelaporan.
- 12. Luas panen untuk tanaman sayuran** adalah luas tanaman yang dipanen sekaligus/habis/dibongkar dan luas tanaman yang dipanen berkali-kali (lebih dari satu kali)/belum habis. **Tanaman yang dipanen sekaligus/habis/dibongkar** adalah tanaman yang sehabis panen langsung dibongkar/dicabut, terdiri dari bawang merah,
- 8. Annual fruit and vegetable plants** Annual fruit plants are plants which are the sources of vitamin, contained mineral salt, etc, consumed from the part of plant in the form of fruit and more than one year of age. **Annual vegetable plants are plants** which are the sources of vitamin, contained mineral salt, etc, consumed from the part of the plant in the form of vegetable and more than one year of age.
- 9. Medicinal plants** are plants which are useful for medicine, It is consumed from part of the plant such as leaf, flower, fruit, tuber, and root.
- 10. Ornamental plants** are plants which have a beauty value, either in shape, colour of leaf or crown of flower, and they are often used as a yard decorator.
- 11. Harvested area of horticulture** is area which vegetable, fruit, medicinal and ornamental plant of crop harvested during the period of report.
- 12. Harvested area of vegetables** is area of entirely plant harvested/demolished and plant harvested several times/undemolished. Entirely plants harvested/ demolished are plants usually harvested once and demolished to be substituted by other plants, consisting of: shallots, garlic, leeks, potato, cabbage, cauli flower, mustard green,

## Agriculture

bawang putih, bawang daun, kentang, kol/kubis, kembang kol, petsai/sawi, wortel, lobak, dan kacang merah. **Tanaman yang dipanen berkali-kali (lebih dari satu kali)/belum habis** adalah tanaman yang pemanenannya lebih dari satu kali dan biasanya dibongkar apabila panen terakhir sudah tidak memadai lagi, terdiri dari: kacang panjang, cabe besar, cabe rawit, jamur, tomat, terung, buncis, ketimun, labu siam, kangkung, bayam, melon, semangka, dan blewah.

*carrots, chinese radish, and red kidney beans. Plants harvested several times/undemolished are plants usually harvested more than once and demolished in the case that the last harvest was economically not profitable. They consist of : yard long beans, chili, small chili, mushroom, tomatoes, egg plant, french beans, cucumber, pumpkin/chajota, swamp cabbage, spinach, melon, watermelon, and blewah.*

**13. Produksi hortikultura** adalah hasil menurut bentuk produk dari setiap tanaman sayuran, buah-buahan, biofarmaka dan tanaman hias yang diambil berdasarkan luas yang dipanen/tanaman yang menghasilkan pada bulan/triwulan laporan.

*13. Horticulture production is the standard production quantity form of vegetable, fruit, medicinal and ornamental plant based on harvested area/the number of production plants reported monthly/quarterly.*

14. Data perkebunan besar dikumpulkan oleh BPS setiap bulan secara lengkap (sensus bulanan) dengan sistem surat pos. Khusus untuk tanaman kelapa, cengkeh, dan kapok, datanya diperoleh dari Direktorat Jenderal Perkebunan, Data perkebunan rakyat juga diperoleh dari Direktorat Jenderal Perkebunan.

*14. Data on estates are collected by the BPS every month on complete basis through a mailing system. Data on coconut, clove, and kapok, as well as on smallholder plantation, are acquired from the Directorate General of Estates*

15. Penghitungan luas tanaman perkebunan besar adalah pada keadaan akhir tahun dan tidak termasuk yang luasnya kurang dari 5 hektar.

*15. Planted areas of estates refer to condition at the end of the year, and exclude areas less than 5 hectares.*

16. Bentuk produksi perkebunan adalah: karet kering (karet), daun kering (teh dan tembakau), biji kering (kopi dan coklat), kulit kering (kayu manis dan kina), serat kering (rami), bunga kering (cengkeh), refined sugar (tebu dari perkebunan besar), gula mangkok

*16. Production of estates crops are follows: dry rubber (rubber); dry leaves (tea and tobacco); dry beans (coffee and cocoa); dry bark (cassia vera and cinchona); dry fibre (rosella); dry flowers/buds (cloves); refined sugar (sugar cane from estate); cup sugar (sugar cane from*

- (tebu dari perkebunan rakyat), ekuivalen kopra (kopra), biji dan bunga (pala) serta minyak daun (serih). *smallholders); copra (copra); seeds and buds (nutmeg); and leaf oil (citronella).*
17. Persediaan akhir tahun produksi perkebunan besar bukan merupakan cadangan penyangga (*buffer stock*). *17. The production availability of estates at the end of year is not the buffer stock.*
18. Data Statistik Kehutanan sebagian besar merupakan data sekunder yang bersumber dari Kementerian Kehutanan. *18. Most of forestry statistics are secondary data obtained from the Ministry of Forestry.*
19. Kawasan hutan adalah wilayah tertentu yang berupa hutan, yang ditunjuk dan atau ditetapkan oleh pemerintah untuk dipertahankan keberadaannya sebagai hutan tetap. Hal ini untuk menjamin kepastian hukum mengenai status kawasan hutan, letak batas dan luas suatu wilayah tertentu yang sudah ditunjuk menjadi kawasan hutan tetap. *19. Forest Area is a specific territory of forest ecosystem determined and or decided by the government as a permanent forest. Such decision is important to maintain the size of forest area and to ensure its legitimation and boundary demarcation of permanent forest*
20. Kawasan hutan Indonesia ditetapkan oleh Menteri Kehutanan dalam bentuk Surat Keputusan Menteri Kehutanan tentang Penunjukan Kawasan Hutan dan Perairan Provinsi. Penunjukan Kawasan Hutan ini disusun berdasarkan hasil pepaduserasian antara Rencana Tata Ruang Wilayah Provinsi (RTRWP) dengan Tata Guna Hutan Kesepakatan (TGHK). *20. Indonesian forest area is determined by the Minister of Forestry in the format of Ministerial Decree on the Designation of Provincial Forest Area and Inland Water. Coastal and Marine Ecosystem, The designation of Forest Area is formulated based on integrated and harmonized of Provincial Spatial Planning (RTRWP) and Forest Land Use by Concensus (TGHK).*
21. Penunjukan kawasan hutan mencakup pula kawasan perairan yang menjadi bagian dari Kawasan Suaka Alam (KSA) dan Kawasan Pelestarian Alam (KPA). *21. The designation of forest area in some cases also cover inland water, coastal and marine ecosystem that may become part of Sanctuary Reserve Area (KSA) and Nature Conservation Area (KPA).*
22. Kawasan Suaka Alam (KSA) adalah kawasan dengan ciri khas tertentu, baik di darat maupun di perairan yang *22. A Sanctuary Reserve Area is a specific terrestrial or aquatic area having specific criteria for preserving biodiversity*

## Agriculture

mempunyai fungsi pokok sebagai kawasan pengawetan keanekaragaman tumbuhan dan satwa serta ekosistemnya, yang juga berfungsi sebagai wilayah sistem penyangga kehidupan

*plant and animal as well as ecosystem, which also serve as life support system*

23. Kawasan Pelestarian Alam (KPA) adalah kawasan dengan ciri khas tertentu, baik di darat maupun di perairan yang mempunyai fungsi pokok perlindungan sistem penyangga kehidupan, pengawetan keanekaragaman jenis tumbuhan dan satwa, serta pemanfaatan secara lestari sumber daya alam hayati dan ekosistemnya.

*23.A Nature Conservation area is a specific terrestrial or aquatic area whose main function is to serve life support system and preserve diversity of plant and animal species, as well as to provide a sustainable utilization of living resources and their ecosystems*

24. Berdasarkan Undang-Undang No, 41 Tahun 1999 tentang Kehutanan, kawasan hutan dibagi ke dalam kelompok Hutan Konservasi, Hutan Lindung, dan Hutan Produksi

*24. In accordance to the Act on Forestry No, 41/1999, forest area is categorized as Conservation Forest, Protection Forest and Production Forest.*

25. Hutan Konservasi adalah kawasan hutan dengan ciri khas tertentu, yang mempunyai fungsi pokok pengawetan keanekaragaman tumbuhan dan satwa serta ekosistemnya.

*25. Conservation Forest is a forest area having specific characteristic established for the purposes of conservation of animal and plant species as well as their ecosystem.*

26. Hutan Lindung adalah kawasan hutan yang mempunyai fungsi pokok sebagai perlindungan sistem penyangga kehidupan untuk mengatur tata air, mencegah banjir, mengendalikan erosi, mencegah intrusi air laut, dan memelihara kesuburan tanah.

*26. Protection Forest is a forest area designated to serve life support system, maintain hydrological system, prevent of flood, erosion control, seawater intrusion, and maintain soil fertility.*

27. Hutan Produksi adalah kawasan hutan yang mempunyai fungsi pokok memproduksi hasil hutan, Hutan produksi terdiri dari Hutan Produksi Tetap (HP), Hutan Produksi Terbatas (HPT), dan Hutan Produksi yang dapat

*27. Production Forest is a forest area designated mainly to promote sustainable forest production, Production forest is classified as permanent production forest, limited production forest, and convertible production forest*

- dikonversi
28. Hutan Konservasi terdiri dari: Kawasan suaka alam berupa Cagar Alam (CA) dan Suaka Margasatwa (SM); kawasan pelestarian alam berupa Taman Nasional (TN), Taman Hutan Raya (THR), dan Taman Wisata Alam (TWA); Taman Buru (TB), Taman Buru adalah kawasan hutan yang ditetapkan sebagai tempat wisata berburu.
 

*28. Conservation Forest is divided into:- Sanctuary Reserve area consists of Strict Nature Reserve and Wildlife Sanctuary, Nature conservation area consists of National Park (TN), Grand Forest Park (THR), and Nature Recreation Park (TWA); Game Hunting Park (TB) Game Hunting Park is forest area devoted for game hunting recreation.*
  29. Penetapan lahan kritis mengacu pada lahan yang telah sangat rusak karena kehilangan penutupan vegetasinya, sehingga kehilangan atau berkurang fungsinya sebagai penahan air, pengendali erosi, siklus hara, pengatur iklim mikro, dan retensi karbon. Berdasarkan kondisi vegetasinya, kondisi lahan dapat diklasifikasikan sebagai: sangat kritis, kritis, agak kritis, potensial kritis, dan kondisi normal.
 

*29. Critical land refers to a piece of land severely damaged due to lost of its vegetation cover so that its functions as water retention, erosion control, nutrient cycling, micro climate regulator and carbon retention are completely depleted. Based upon its vegetation condition, the land could be classified as : very critical, critical, slight critical, potential critical, and normal condition.*
  30. Reboisasi atau rehabilitasi hutan bertujuan untuk menghutankan kembali kawasan hutan yang kritis di wilayah Daerah Aliran Sungai (DAS) yang dilaksanakan bersama masyarakat secara partisipatif.
 

*30. Reforestation or forest rehabilitation is intended to rehabilitate the critical land inside forest area or watershed to improve their ecological and hydrological functions, The activities were conducted with active participation of local communities who live nearby the target area.*
  31. Pemanfaatan hasil hutan kayu adalah segala bentuk usaha yang memanfaatkan dan mengusahakan hasil hutan kayu dengan tidak merusak lingkungan dan tidak mengurangi fungsi pokok hutan. Kegiatan ini hanya dapat dilaksanakan pada areal hutan yang memiliki potensi untuk dilakukan kegiatan pemanfaatan hasil hutan kayu dan dapat dilaksanakan setelah diperoleh izin usaha.
 

*31. Commercial utilization of timber as forest product is activities to utilize timber without destructing the environment and undermining the main functions of the forest area. Those activities could only be executed in forest area with high commercial timber value with license.*



32. Izin Usaha Pemanfaatan Hasil Hutan Kayu (IUPHHK) pada hutan alam adalah izin untuk memanfaatkan hutan produksi yang kegiatannya terdiri dari pemanenan atau penebangan, penanaman, pemeliharaan, pengamanan, pengolahan, dan pemasaran hasil hutan kayu, IUPHHK dapat diberikan kepada perorangan, koperasi, badan usaha swasta, dan BUMN/BUMD.
33. Produksi hasil hutan utama yang dihasilkan dari hutan adalah kayu bulat. Produksi kayu bulat ini dihasilkan dari hutan alam melalui kegiatan perusahaan Hak Pengusahaan Hutan (HPH/IUPHHK), kegiatan ijin pemanfaatan kayu (IPK) dalam rangka pembukaan wilayah hutan, pembangunan Hutan Tanaman Industri (HTI), serta kegiatan hutan rakyat.
34. Kayu Gergajian merupakan kayu hasil konversi kayu bulat dengan menggunakan mesin gergaji, mempunyai bentuk yang teratur dengan sisi-sisi sejajar dan sudut-sudutnya siku dengan ketebalan tidak lebih dari 6 cm dan kadar air tidak lebih dari 18 persen. Kayu gergajian yang diolah langsung dari kayu bulat, wajib didukung dengan dokumen yang sah.
35. Kayu Lapis adalah panel kayu yang tersusun dari lapisan veneer dibagian luarnya, sedangkan dibagian intinya (core) bisa berupa veneer atau material lain, diikat dengan lem kemudian di-press (ditekan) sedemikian rupa sehingga menjadi panel yang kuat. Termasuk dalam artian ini adalah kayu lapis yang dilapisi lagi dengan material
32. *The license to commercially utilize timber in natural forest is license to utilize production forest for which the activities consist of harvesting or felling, planting, tending, protecting, processing, and marketing, The license could be granted to individuals, cooperatives, private companies, state-owned enterprises/ local government-owned enterprises*
33. *The main product of commercial forest operation is log. The log is harvested from various sources such as natural forest granted to concessionaires (IUPHHK/HPH), land clearing activities (IPK), industrial forest plantation (HTI) and community forest.*
34. *Sawn Timber Constitutes a sawmill product derived from logs as raw material. The product is characterized with regular forms having parallel sides at right angle to each other, thickness not more than 6 cm and moisture content not to exceed 18 percent. Sawn timber produced directly from logs must be certified by a legal document.*
35. *Plywood is wood panel consisting of layers pressed together in between veneers; the core may be veneer or some other material, bound together with glue and pressed tightly together to make a strong panel, Included to this definition is plywood covered with other materials,*

lain.

36. Data populasi ternak bersumber dari Direktorat Jenderal Peternakan dan Kesehatan Hewan Kementerian Pertanian, sedangkan jumlah pemotongan ternak merupakan hasil Survei Laporan Pemotongan Ternak, Pengumpulan data pemotongan ternak dilakukan secara lengkap setiap triwulan di seluruh Rumah Potong Hewan (RPH) dan Tempat Pemotongan Hewan (TPH) yang ada di Indonesia.
36. *Data of domestic livestock population are obtain from the Directorate General of Livestock and Animal Health Service, while data on the number of animals slaughtered are based on the quarterly survey conducted by BPS, This survey is a complete enumeration on all slaughterhouses and abattoirs in Indonesia. There are 4,033 covered in 2013.*
37. Data statistik perikanan merupakan data sekunder yang bersumber dari Direktorat Jenderal Perikanan Tangkap dan Direktorat Jenderal Budidaya, Statistik perikanan dibedakan atas data Perikanan Tangkap dan Perikanan Budidaya. Perikanan Tangkap diklasifikasikan atas penangkapan ikan di laut dan penangkapan ikan di perairan umum. Perikanan Budidaya diklasifikasikan atas jenis budidaya yaitu budidaya laut, tambak, kolam, karamba, jaring apung, dan sawah.
37. *Fishery Statistics are secondary data obtained from the Directorate General of Capture Fisheries and Directorate General of Aquaculture, Fishery statistics are categorized into capture fisheries and aquaculture. Capture fisheries are further classified into marine capture fisheries and inland open water capture fisheries. Aquaculture are further classified into several types of culture: marine culture, brackish water pond, fresh water pond, cage, floating net, and fish breeding in paddy fields.*
38. Rumah Tangga Perikanan Tangkap adalah rumah tangga yang melakukan kegiatan penangkapan ikan/binatang air lainnya/tanaman air dengan tujuan sebagian/seluruh hasilnya untuk dijual.
38. *A capture fishery household is a household conducting activities in catching fishes/other aquatic animals/aquatic plants, for which the products are wholly or partly to be sold.*
39. Rumah Tangga Perikanan Budidaya adalah rumah tangga yang melakukan kegiatan budidaya ikan/binatang air lainnya/tanaman air dengan tujuan sebagian/seluruh hasilnya untuk dijual.
39. *An aquaculture fishery household is a household conducting activities in culturing fishes/other aquatic animals/aquatic plants, for which the products are wholly or partly to be sold, different types of parameters.*

## ULASAN

### 5.1 Produksi Padi dan Palawija

#### 5.1.1 Luas Panen Padi dan Produksi Padi

Data dari Dinas Pertanian, Perkebunan, dan Kehutanan Kabupaten Tanah Datar, produksi padi pada tahun 2020 tercatat sebanyak 333.787 Ton atau mengalami peningkatan dibandingkan produksi pada tahun 2019 yang tercatat sebesar 322.682 Ton. Peningkatan produksi seiring dengan peningkatan luas panen. Luas panen pada tahun 2020 adalah 58.559,20 Ha, sedangkan luas panen pada tahun 2019 adalah 56.610,9 Ha.

Komposisi produksi padi menurut kecamatan dapat dilihat bahwa Kecamatan Sungai Tarab selama tahun 2020 menjadi kecamatan yang paling tinggi produksi padi per tahun mencapai angka 35.625 Ton, sedangkan kecamatan yang paling rendah produksi padinya adalah Kecamatan Lintau Buo yang hanya sebesar 12.854 Ton pada tahun 2020. Tahun 2019 produksi padi Kabupaten Tanah Datar mengalami sedikit peningkatan.

#### 5.1.2 Luas Panen dan Produksi Palawija

Pada tahun 2020 produksi jagung mencapai 34.705 ton, mengalami peningkatan dibandingkan tahun 2019 dengan produksi sebesar 34.658 ton. Kecamatan Rambatan menjadi sentra produksi jagung tahun 2020 dengan produksi mencapai 11.267 ton. Kecamatan yang terendah produksi jagungnya adalah Kecamatan X Koto dengan produksi jagung hanya 44 ton.

Produksi Ubi Kayu pada tahun 2020

## Description

### 5.1 Rice and Secondary Food Crops Production

#### 5.1.1 Rice Harvested Area and Production

Office of Agriculture, Estate Crops, and Forestry's report shows that there has been a increase in rice production, from a total 322,682 tons in 2019 to 333,787 tons in 2020, as well as an increase in rice harvested area from 56,610.9 ha in 2019 to 58,559.20 ha in 2020 or a 1,948.3 ha increase.

The composition of rice production by district can be seen that North Lintau Buo Subdistrict in 2020 was the district with the highest rice production per year reaching 35,625 tons, while the district with the lowest rice production was Lintau Buo Subdistrict which was only 12,854 tons in 2020. Year 2020, Tanah Datar District's rice production increased slightly.

#### 5.1.2 Secondary Food Harvested

In 2020 corn production reached 34.705 tons, the production has increased compared to 2019 with production of 34,658 tons. Rambatan District is the corn production center in 2020 with production reaching 11,267 tons. The sub-district with the lowest corn production is District X Koto with only 44 tons of corn production.

Cassava production in 2020 was

tercatat hanya sebanyak 17.059 ton terjadi penurunan dibandingkan produksi pada tahun 2019 yang tercatat sebanyak 23.498 ton. Produksi Ubi Jalar tahun 2020 adalah sebesar 48.298 ton mengalami peningkatan dibandingkan tahun 2019 yang sebesar 39.269 ton.

*recorded at only 17,059 tons. A decreased compared to production in 2019 which was recorded at 23,498 tons. Sweet Potato Production in 2020 was 48,298 tons, an increase compared to 2019 which was 39,269 tons.*

### 5.2 Produksi Sayuran

Beberapa kecamatan di Tanah Datar cukup potensial untuk pengembangan produksi tanaman hortikultura sayuran. Hal ini didukung oleh potensi lahan yang cukup memadai serta kesesuaian agroklimat.

Kecamatan X Koto merupakan sentra produksi sayuran seperti bawang merah dengan produksi sebesar 415 ton, bawang daun sebesar 21.417 ton, cabai merah 13.236,6 ton, kubis 24.421,4 ton, sawi/ petsai 13.496,1 ton, terung 3.646,8 ton dan wortel 3.398,4 ton. Kecamatan Salimpaung merupakan sentra produksi buncis dengan produksi sebesar 15.194,1 ton dan produksi tomat sebesar 9.761,5 ton.

Sedangkan kecamatan lain hanya memproduksi tanaman sayuran dalam jumlah yang tidak cukup besar. hasilkan oleh petani di kecamatan lainnya.

### 5.2 Vegetable Production

*Tanah Datar Regency has the potential for rice, secondary food crops and vegetable production due to its climate and availability of land. However, vegetable has not been grown in all area of the regency.*

*X Koto District is a center for vegetable production such as shallots with a production of 415 tons, leeks of 21,417 tons, red chili peppers 13,236.6 tons, cabbage 24,421.4 tons, mustard / Chinese cabbage 13,496.1 tons, eggplant 3,646.8 tons and carrots 3,398.4 tons. Salimpaung District is a bean production center with a production of 15,194.1 tons and tomatoes 9,761.1 tons.*

### 5.3 Produksi Buah-buahan

Produksi buah-buahan di Kabupaten Tanah Datar pada tahun 2020 di dominasi oleh alpokat, jeruk, sawo dan pisang. Produksi paling banyak untuk Alpokat yaitu sebesar 781,6 ton ada di Kecamatan Tanjung Baru. jeruk dengan produksi 2.105,7 ton di Kecamatan Padang Ganting. Sawo produksi terbesar 1.323,6 ton di Kecamatan Batipuah Selatan. Pisang dengan produksi terbesar 2.149,1 ton di Kecamatan Salimpaung. Adapun buah-buah lainnya

### 5.3 Fruits Production

*Fruit production in the Tanah Datar Regency in 2020 was dominated by avocados, oranges, sapodilla and bananas. The most production for avocados is 781.6 tons in Tanjung Baru Subdistrict. oranges with a production of 2,105.7 tons in District Padang Ganting. The largest production of canoe is 1,323.6 tons in South Batipuah District. Bananas with the largest production of 2,149.1 tons in the Salimpaung Riv-*

## Agriculture

di produksi di beberapa kecamatan di Kabupaten Tanah Datar dalam jumlah produksi masih rendah.

### 5.4 Produksi Perkebunan

#### 5.4 Produksi Perkebunan

Pertumbuhan produksi tanaman perkebunan relatif rendah. Beberapa tanaman perkebunan yang produksinya cukup besar di Tanah Datar adalah Karet dengan total produksi tahun 2020 sebesar 7.055,94 ton, Kakao 4.049,75 ton, Kulit Manis 1.101,60 ton, Kelapa 2.035,84 ton dan Tebu 4.996,90 ton. Komoditi perkebunan yang cukup menjanjikan terhadap perekonomian Tanah Datar karena merupakan komoditas ekspor seperti Kopi Robusta, Kopi Arabika, dan Kemiri, namun produksi ketiga komoditi ini kurang dari 800 ton.

### 5.5 Peternakan

Tahun 2020 populasi ternak besar terbanyak adalah sapi potong sejumlah 34.704 ekor. Ternak kecil yang ada di Tanah Datar Kambing dengan populasi sebesar 30.888 ekor. Populasi ternak besar dan kecil tersebar di semua kecamatan di Kabupaten Tanah Datar. Populasi unggas terbanyak adalah ayam ras petelur sejumlah 1.180.063 ekor, namun tidak tersebar di semua kecamatan.

### 5.6 Perikanan

Luas area perikanan air tawar tahun 2020 mencapai 1.525 Ha mampu memproduksi ikan sebanyak 9.559.010 ton yang terdiri atas berbagai macam jenis ikan. Jika dilihat dari jenis ikan, produksi perikanan air tawar di Kabupaten Tanah Datar pada tahun

*er District. Other fruits are produced in several sub-districts in Tanah Datar District, where production is still low.*

#### 5.4 Estate Crops Production

*Growth in estate crop production is relatively low. Some plantation crops whose production is quite large in Tanah Datar are Rubber with a total production in 2020 of 7,055.94 tons, Cocoa 4,049.75 tons, Cinnamon 1,101.60 tons, Coconut 2,035.84 tons and Sugar Cane 4,996.90 tons. Plantation commodities are quite promising for Tanah Datar's economy because they are export commodities such as Robusta Coffee, Arabica Coffee, and Candlenut, but the production of these three commodities is less than 800 tons.*

#### 5.5 Animal Husbandry Production

*During the last few years, animal husbandry production has shown a promising development. In livestock category, beef cattle have the largest population (34,704 head counts). In poultry category, laying hen has the largest population (1,180,063 counts). Other breed of livestock and poultry have also been raised in the regency.*

#### 5.6 Fish-Farming Production

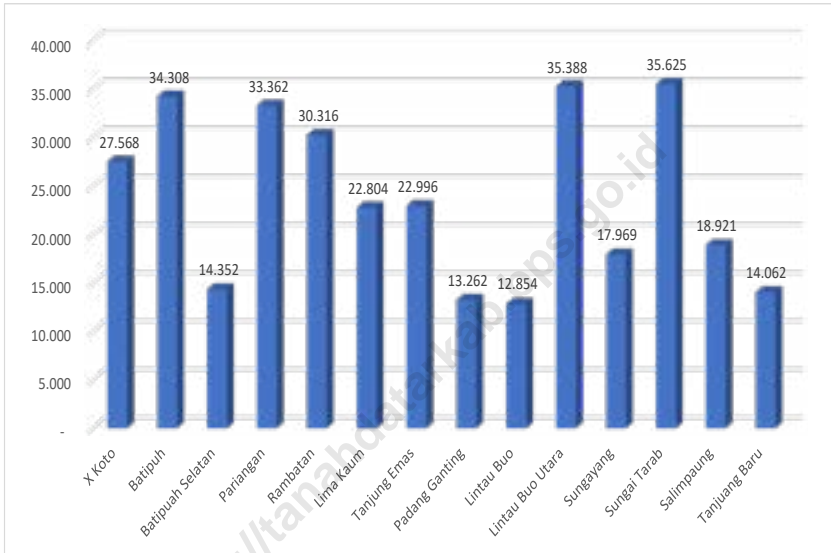
*The area of freshwater fisheries in 2019 reached 8,313.50 hectares capable of producing 9,559,010 tons of fish consisting of various types of fish. When viewed from the type of fish, the production of freshwater fisheries in Tanah Datar Re-*

2020 terbanyak adalah jenis ikan Nila yang mencapai 4.204.035 ton. Kemudian produksi ikan Mas tercatat sebanyak 3.255.299 ton. Komposisi ini sama dengan tahun-tahun sebelumnya, dimana jumlah produksi terbanyak adalah ikan Nila kemudian disusul ikan Mas. Sementara itu di tahun 2020 jenis ikan Tawes merupakan jenis ikan yang paling rendah produksinya yakni hanya sebanyak 12.153 ton. Sub sektor perikanan terutama perikanan darat di Kabupaten Tanah Datar masih memberikan harapan yang cukup baik dan dapat dijadikan salah satu mata pencarian masyarakat karena jika dilihat dari perkembangan harga ikan cenderung menunjukkan perkembangan yang cukup baik.

*gency in 2019 is the most species of Tilapia which reached 4,204,035 tons. Then goldfish production was recorded at 3,255,299 tons. This composition is the same as in previous years, where the highest amount of production was tilapia and then the goldfish. Meanwhile in 2019 Tawes is the lowest type of fish, which is only 12,153 tons. The fisheries sub-sector, especially inland fisheries in Tanah Datar Regency, still provides reasonably good expectations and can be used as one of the livelihoods of the people because when viewed from the development of fish prices tend to show a fairly good development.*



**Gambar 5.1. Produksi Padi Menurut Kecamatan di Kabupaten Tanah Datar, 2020 (ton)**  
*Pictures* **5.1. Production Rice by Sub-District in Tanah Datar Regency, 2020 (tons)**



Sumber/Source: Dinas Pertanian Kabupaten Tanah Datar/Regional Agriculture of Tanah Datar Regency

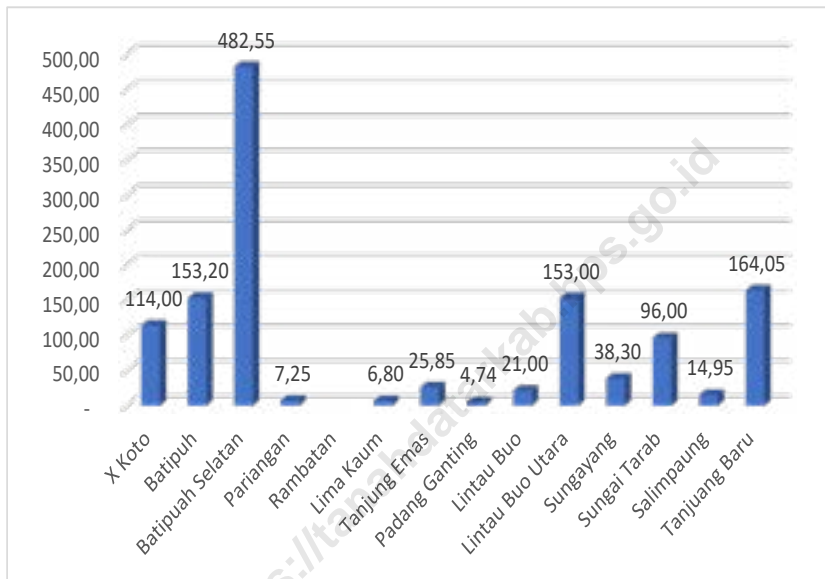


## Agriculture

### **Gambar 5.2. Produksi Kopi Robusta Menurut Kecamatan di Kabupaten Tanah Datar, 2020 (ton)**

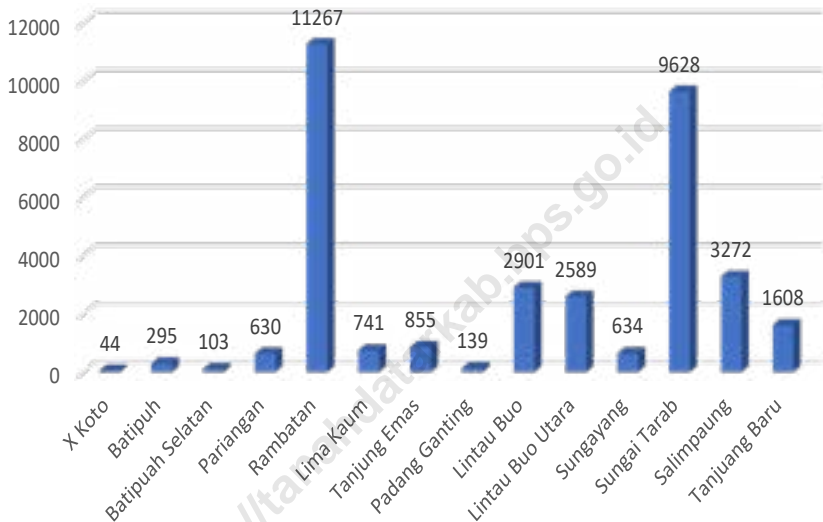
Pictures

*Production of Robusta Coffee by Sub-district in Tanah Datar Regency, 2020 (tons)*



Sumber/Source: Dinas Pertanian Kabupaten Tanah Datar/Regional Agriculture of Tanah Datar Regency

**Gambar 5.3. Produksi Jagung Menurut Kecamatan di Kabupaten Tanah Datar, 2020 (ton)**  
*Production of corn by Sub-district in Tanah Datar Regency, 2020 (tons)*

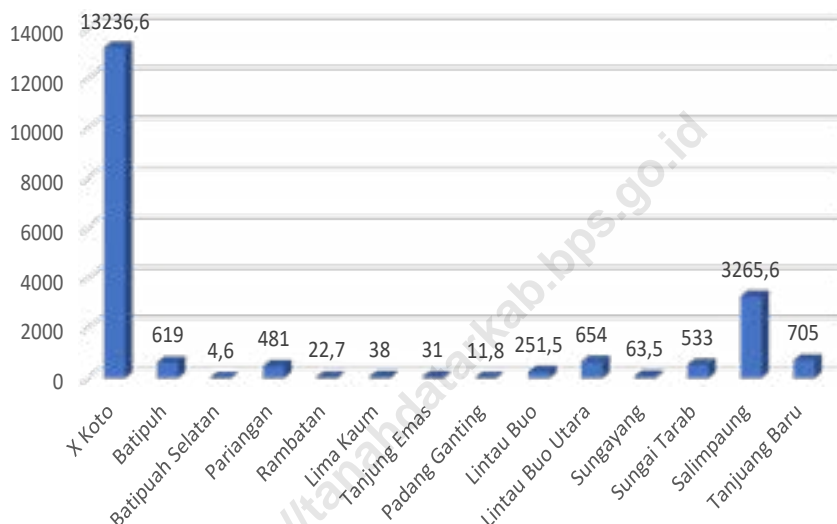


Sumber/Source: Dinas Pertanian Kabupaten Tanah Datar/Regional Agriculture of Tanah Datar Regency

## Agriculture

**Gambar 5.4. Produksi Cabe Merah Menurut Kecamatan di Kabupaten Tanah Datar, 2020 (ton)**  
*Pictures*

*Production of Red Chili by Sub-district in Tanah Datar Regency, 2020 (tons)*



Sumber/Source: Dinas Pertanian Kabupaten Tanah Datar/Regional Agriculture of Tanah Datar Regency

## 5.1 Tanaman Pangan/*Food Crops*

**Tabel 5.1.1 Luas Panen, Produksi dan Rata-Rata Produksi Per Hektar Padi Menurut Kecamatan di Kabupaten Tanah Datar, 2020**  
*Harvested Area, Yield Rate and Production of Paddy by Subdistrict in Tanah Datar Regency, 2020*

	<b>Kecamatan Subdistrict</b>	<b>Luas Panen Harvested Area (ha)</b>	<b>Produksi Production (Ton)</b>	<b>Produktivitas Productivity (Ton/ha)</b>
	(1)	(2)	(3)	(4)
1.	X Koto	4 768,70	27 567,79	5,78
2.	Batipuh	5 885,70	34 307,67	5,83
3.	Batipuah Selatan	2 533,80	14 352,09	5,66
4.	Pariangan	5 731,50	33 361,82	5,82
5.	Rambatan	5 342,80	30 316,09	5,67
6.	Lima Kaum	3 996,00	22 804,45	5,71
7.	Tanjung Emas	4 165,30	22 996,36	5,52
8.	Padang Ganting	2 403,30	13 261,93	5,52
9.	Lintau Buo	2 288,80	12 853,86	5,62
10.	Lintau Buo Utara	6 218,60	35 387,52	5,69
11.	Sungayang	3 176,00	17 969,26	5,66
12.	Sungai Tarab	6 221,50	35 625,41	5,73
13.	Salimpaung	3 338,70	18 920,94	5,67
14.	Tanjung Baru	2 488,50	14 062,26	5,65
	<b>Tanah Datar</b>	<b>58 559,20</b>	<b>333 787,44</b>	<b>5,70</b>

Sumber/Source: Dinas Pertanian Kabupaten Tanah Datar/*Regional Agriculture of Tanah Datar Regency*

## Agriculture

**Tabel** 5.1.2 **Luas Panen, Produksi dan Rata-Rata Produksi Per Hektar Jagung Menurut Kecamatan di Kabupaten Tanah Datar, 2020**  
*Harvested Area, Yield Rate and Production of Maize by Subdistrict in Tanah Datar Regency, 2020*

	Kecamatan Subdistrict	Luas Panen Harvested Area (ha)	Produksi Production (Ton)	Produktivitas Productivity (Ton/ha)
	(1)	(2)	(3)	(4)
1.	X Koto	6,80	43,86	6,25
2.	Batipuh	44,00	294,79	6,29
3.	Batipuah Selatan	17,00	103,28	7,01
4.	Pariangan	92,70	629,80	6,55
5.	Rambatan	1 579,00	11 267,06	7,14
6.	Lima Kaum	105,90	741,30	6,78
7.	Tanjung Emas	122,00	855,13	7,01
8.	Padang Ganting	20,00	138,78	6,91
9.	Lintau Buo	367,30	2 900,51	7,36
10.	Lintau Buo Utara	328,20	2 589,41	7,27
11.	Sungayang	87,20	634,07	7,26
12.	Sungai Tarab	1 293,90	9 627,99	7,32
13.	Salimpaung	421,10	3 271,54	7,69
14.	Tanjuang Baru	236,70	1 607,72	6,79
	<b>Tanah Datar</b>	<b>4 721,80</b>	<b>34 705,23</b>	<b>7,35</b>

Sumber/Source: Dinas Pertanian Kabupaten Tanah Datar/Regional Agriculture of Tanah Datar Regency

**Tabel 5.1.3 Luas Panen, Produksi dan Rata-Rata Produksi Per Hektar Ubi Kayu Menurut Kecamatan di Kabupaten Tanah Datar, 2020**

*Harvested Area, Yield Rate and Production of Cassava by Subdistrict in Tanah Datar Regency, 2020*

	<b>Kecamatan Subdistrict</b>	<b>Luas Panen Harvested Area (ha)</b>	<b>Produksi Production (Ton)</b>	<b>Produktivitas Productivity (Ton/ha)</b>
	(1)	(2)	(3)	(4)
1.	X Koto	-	-	-
2.	Batipuh	-	-	-
3.	Batipuah Selatan	-	-	-
4.	Pariangan	-	-	-
5.	Rambatan	154,00	5 797,09	37,64
6.	Lima Kaum	0,90	0,00	0,00
7.	Tanjung Emas	10,00	350,91	35,09
8.	Padang Ganting	7,00	235,90	33,70
9.	Lintau Buo	6,00	214,20	35,70
10.	Lintau Buo Utara	68,00	2 491,42	36,64
11.	Sungayang	35,00	1 186,77	33,91
12.	Sungai Tarab	123,00	4 932,18	40,10
13.	Salimpaung	14,00	528,64	37,76
14.	Tanjuang Baru	37,00	1 321,64	35,72
	<b>Tanah Datar</b>	<b>454,90</b>	<b>17 058,75</b>	<b>37,50</b>

Sumber/Source: Dinas Pertanian Kabupaten Tanah Datar/Regional Agriculture of Tanah Datar Regency

## Agriculture

**Tabel 5.1.4 Luas Panen, Produksi dan Rata-Rata Produksi Per Hektar Ubi Jalar Menurut Kecamatan di Kabupaten Tanah Datar, 2020**

Table

*Harvested Area, Yield Rate and Production of Sweet Potatoes, by Subdistrict in Tanah Datar Regency, 2020*

	Kecamatan Subdistrict	Luas Panen Harvested Area (ha)	Produksi Production (Ton)	Produktivitas Productivity (Ton/ha)
	(1)	(2)	(3)	(4)
1.	X Koto	52,00	1 349,55	25,95
2.	Batipuh	91,70	2 393,57	26,10
3.	Batipuah Selatan	-	-	-
4.	Pariangan	818,60	26 707,70	32,63
5.	Rambatan	8,00	200,00	25,00
6.	Lima Kaum	5,70	152,00	26,67
7.	Tanjung Emas	-	-	-
8.	Padang Ganting	-	-	-
9.	Lintau Buo	6,90	0,00	0,00
10.	Lintau Buo Utara	315,90	8 384,06	26,54
11.	Sungayang	33,00	860,77	26,08
12.	Sungai Tarab	63,00	1 888,41	29,97
13.	Salimpaung	177,50	4 863,29	27,40
14.	Tanjung Baru	53,90	1 498,80	27,81
	<b>Tanah Datar</b>	<b>1 626,20</b>	<b>48 298,14</b>	<b>29,70</b>

Sumber/Source: Dinas Pertanian Kabupaten Tanah Datar/Regional Agriculture of Tanah Datar Regency

**Tabel 5.1.5 Luas Panen, Produksi dan Rata-Rata Produksi Per Hektar Kacang Tanah Menurut Kecamatan di Kabupaten Tanah Datar, 2020**  
*Harvested Area, Yield Rate and Production of Peanuts , by Subdistrict in Tanah Datar Regency, 2020*

	Kecamatan Subdistrict	Luas Panen Harvested Area (ha)	Produksi Production (Ton)	Produktivitas Productivity (Ton/ha)
	(1)	(2)	(3)	(4)
1.	X Koto	-	-	-
2.	Batipuh	94,70	158,77	1,68
3.	Batipuah Selatan	22,70	36,37	1,60
4.	Pariangan	51,10	100,49	1,97
5.	Rambatan	34,00	60,00	1,76
6.	Lima Kaum	2,80	5,00	1,79
7.	Tanjung Emas	-	-	-
8.	Padang Ganting	1,00	1,50	1,50
9.	Lintau Buo	5,90	10,33	1,75
10.	Lintau Buo Utara	35,90	64,66	1,80
11.	Sungayang	20,50	35,10	1,71
12.	Sungai Tarab	69,00	127,69	1,85
13.	Salimpaung	138,00	251,66	1,82
14.	Tanjung Baru	59,80	96,09	1,61
	<b>Tanah Datar</b>	<b>535,40</b>	<b>947,66</b>	<b>1,77</b>

Sumber/Source: Dinas Pertanian Kabupaten Tanah Datar/Regional Agriculture of Tanah Datar Regency



## Agriculture

**Tabel 5.1.6 Luas Panen, Produksi dan Rata-Rata Produksi Per Hektar Kacang Kedelai Menurut Kecamatan di Kabupaten Tanah Datar, 2020**  
*Harvested Area, Yield Rate and Production of Soybeans, by Subdistrict in Tanah Datar Regency, 2020*

	Kecamatan Subdistrict	Luas Panen Harvested Area (ha)	Produksi Production (Ton)	Produktivitas Productivity (Ton/ha)
	(1)	(2)	(3)	(4)
1.	X Koto	-	-	-
2.	Batipuh	-	-	-
3.	Batipuah Selatan	-	-	-
4.	Pariangan	-	-	-
5.	Rambatan	-	-	-
6.	Lima Kaum	-	-	-
7.	Tanjung Emas	-	-	-
8.	Padang Ganting	-	-	-
9.	Lintau Buo	-	-	-
10.	Lintau Buo Utara	-	-	-
11.	Sungayang	-	-	-
12.	Sungai Tarab	-	-	-
13.	Salimpaung	-	-	-
14.	Tanjuang Baru	-	-	-
	<b>Tanah Datar</b>	-	-	-

Sumber/Source: Dinas Pertanian Kabupaten Tanah Datar/Regional Agriculture of Tanah Datar Regency

**Tabel 5.1.7 Luas Panen, Produksi dan Rata-Rata Produksi Per Hektar Kacang Hijau Menurut Kecamatan di Kabupaten Tanah Datar, 2020**  
*Harvested Area, Yield Rate and Production of Mung Bean, by Subdistrict in Tanah Datar Regency, 2020*

	<b>Kecamatan Subdistrict</b>	<b>Luas Panen Harvested Area (ha)</b>	<b>Produksi Production (Ton)</b>	<b>Produktivitas Productivity (Ton/ha)</b>
	(1)	(2)	(3)	(4)
1.	X Koto	-	-	-
2.	Batipuh	-	-	-
3.	Batipuah Selatan	2,80	2,80	1,00
4.	Pariangan	-	-	-
5.	Rambatan	-	-	-
6.	Lima Kaum	-	-	-
7.	Tanjung Emas	-	-	-
8.	Padang Ganting	1,00	1,02	1,02
9.	Lintau Buo	1,00	1,08	1,08
10.	Lintau Buo Utara	-	-	-
11.	Sungayang	-	-	-
12.	Sungai Tarab	-	-	-
13.	Salimpaung	-	-	-
14.	Tanjuang Baru	-	-	-
	<b>Tanah Datar</b>	<b>4,80</b>	<b>4,90</b>	<b>1,02</b>

Sumber/Source: Dinas Pertanian Kabupaten Tanah Datar/Regional Agriculture of Tanah Datar Regency

# Agriculture

## 5.2 Hortikultura/Horticulture

**Tabel 5.2.1 Luas Panen, Produksi dan Rata-Rata Produksi Per Hektar Bawang Merah Menurut Kecamatan di Kabupaten Tanah Datar, 2020**  
*Harvested Area, Yield Rate and Production of Shallots, by Subdistrict in Tanah Datar Regency, 2020*

Kecamatan Subdistrict	Luas Panen Harvested Area (ha)	Produksi Production (Ton)	Produktivitas Productivity (Ton/ha)
(1)	(2)	(3)	(4)
1. X Koto	61	415,1	6,80
2. Batipuh	22	110,00	5,00
3. Batipuah Selatan	6	48,00	8,00
4. Pariangan	38	275,2	7,24
5. Rambatan	-	-	-
6. Lima Kaum	8	55,00	6,88
7. Tanjung Emas	-	-	-
8. Padang Ganting	-	-	-
9. Lintau Buo	-	-	-
10. Lintau Buo Utara	30	197,90	6,60
11. Sungayang	15	6,20	0,41
12. Sungai Tarab	36	289,50	8,04
13. Salimpaung	13	104,50	8,04
14. Tanjuang Baru	40	200,00	5,00
<b>Tanah Datar</b>	<b>269</b>	<b>1 701,9</b>	<b>62,01</b>

Sumber/Source: Dinas Pertanian Kabupaten Tanah Datar/Regional Agriculture of Tanah Datar Regency

**Tabel 5.2.2 Luas Panen, Produksi dan Rata-Rata Produksi Per Hektar Bawang Daun Menurut Kecamatan di Kabupaten Tanah Datar, 2020**  
*Harvested Area, Yield Rate and Production of Onions, by Subdistrict in Tanah Datar Regency, 2020*

	<b>Kecamatan Subdistrict</b>	<b>Luas Panen Harvested Area (ha)</b>	<b>Produksi Production (Ton)</b>	<b>Produktivitas Productivity (Ton/ha)</b>
	(1)	(2)	(3)	(4)
1.	X Koto	2 184	21 417,4	9,81
2.	Batipuh	24	38,0	1,58
3.	Batipuah Selatan	-	-	-
4.	Pariangan	55	504,0	9,16
5.	Rambatan	-	-	-
6.	Lima Kaum	-	-	-
7.	Tanjung Emas	-	-	-
8.	Padang Ganting	-	-	-
9.	Lintau Buo	-	-	-
10.	Lintau Buo Utara	-	-	-
11.	Sungayang	-	-	-
12.	Sungai Tarab	43	450,0	10,47
13.	Salimpaung	266	2 926,0	11,00
14.	Tanjuang Baru	55	676,2	12,29
	<b>Tanah Datar</b>	<b>2 627</b>	<b>26 011,6</b>	<b>54,31</b>

Sumber/Source: Dinas Pertanian Kabupaten Tanah Datar/Regional Agriculture of Tanah Datar Regency

## Agriculture

**Tabel 5.2.3 Luas Panen, Produksi dan Rata-Rata Produksi Per Hektar Buncis Menurut Kecamatan di Kabupaten Tanah Datar, 2020**

Table

*Harvested Area, Yield Rate and Production of Sweet Bean, by Subdistrict in Tanah Datar Regency, 2020*

	<b>Kecamatan Subdistrict</b>	<b>Luas Panen Harvested Area (ha)</b>	<b>Produksi Production (Ton)</b>	<b>Produktivitas Productivity (Ton/ha)</b>
	(1)	(2)	(3)	(4)
1.	X Koto	203	935,4	4,61
2.	Batipuh	15	188,2	12,55
3.	Batipuh Selatan	-	-	-
4.	Pariangan	-	-	-
5.	Rambatan	-	-	-
6.	Lima Kaum	-	-	-
7.	Tanjung Emas	-	-	-
8.	Padang Ganting	1	5,0	5,00
9.	Lintau Buo	-	-	-
10.	Lintau Buo Utara	98	780,5	7,96
11.	Sungayang	21	63,0	3,00
12.	Sungai Tarab	49	269,5	5,50
13.	Salimpaung	630	15 194,1	24,12
14.	Tanjuang Baru	62	742,3	11,97
	<b>Tanah Datar</b>	<b>1 079</b>	<b>18 178,00</b>	<b>74,71</b>

Sumber/Source: Dinas Pertanian Kabupaten Tanah Datar/Regional Agriculture of Tanah Datar Regency

**Tabel** 5.2.4 Luas Panen, Produksi dan Rata-Rata Produksi Per Hektar Cabai Merah Menurut Kecamatan di Kabupaten Tanah Datar, 2020  
*Harvested Area, Yield Rate and Production of Red Pepper/Red Chilli, by Subdistrict in Tanah Datar Regency, 2020*

	Kecamatan Subdistrict	Luas Panen Harvested Area (ha)	Produksi Production (Ton)	Produktivitas Productivity (Ton/ha)
	(1)	(2)	(3)	(4)
1.	X Koto	1 564	13 236,6	8,46
2.	Batipuh	75	619,0	8,25
3.	Batipuah Selatan	1	4,6	4,60
4.	Pariangan	45	481,0	10,69
5.	Rambatan	12	22,7	1,89
6.	Lima Kaum	4	38,0	9,50
7.	Tanjung Emas	9	31,0	3,44
8.	Padang Ganting	2	11,8	5,90
9.	Lintau Buo	21	251,5	11,98
10.	Lintau Buo Utara	85	654	7,69
11.	Sungayang	22	63,5	2,89
12.	Sungai Tarab	82	533,0	6,50
13.	Salimpaung	450	3 265,6	7,26
14.	Tanjuang Baru	59	705,0	11,95
	<b>Tanah Datar</b>	<b>2 431</b>	<b>19 917,3</b>	<b>8,19</b>

Sumber/Source: Dinas Pertanian Kabupaten Tanah Datar/Regional Agriculture of Tanah Datar Regency

## Agriculture

**Tabel 5.2.5 Luas Panen, Produksi dan Rata-Rata Produksi Per Hektar Kacang Panjang Menurut Kecamatan di Kabupaten Tanah Datar, 2020**  
*Harvested Area, Yield Rate and Production of String Bean, by Subdistrict in Tanah Datar Regency, 2020*

	<b>Kecamatan Subdistrict</b>	<b>Luas Panen Harvested Area (ha)</b>	<b>Produksi Production (Ton)</b>	<b>Produktivitas Productivity (Ton/ha)</b>
	(1)	(2)	(3)	(4)
1.	X Koto	-	-	-
2.	Batipuh	-	-	-
3.	Batipuah Selatan	-	-	-
4.	Pariangan	-	-	-
5.	Rambatan	-	-	-
6.	Lima Kaum	-	-	-
7.	Tanjung Emas	9	16,5	1,83
8.	Padang Ganting	-	-	-
9.	Lintau Buo	-	-	-
10.	Lintau Buo Utara	-	-	-
11.	Sungayang	17	103,5	6,09
12.	Sungai Tarab	37	240,5	6,5
13.	Salimpaung	37	610,7	16,51
14.	Tanjuang Baru	-	-	-
	<b>Tanah Datar</b>	<b>100</b>	<b>971,2</b>	<b>30,93</b>

Sumber/Source: Dinas Pertanian Kabupaten Tanah Datar/Regional Agriculture of Tanah Datar Regency

**Tabel 5.2.6 Luas Panen, Produksi dan Rata-Rata Produksi Per Hektar Ketimun Menurut Kecamatan di Kabupaten Tanah Datar, 2020**

Table

*Harvested Area, Yield Rate and Production of Cucumber, by Subdistrict in Tanah Datar Regency, 2020*

	<b>Kecamatan Subdistrict</b>	<b>Luas Panen Harvested Area (ha)</b>	<b>Produksi Production (Ton)</b>	<b>Produktivitas Productivity (Ton/ha)</b>
	(1)	(2)	(3)	(4)
1.	X Koto	-	-	-
2.	Batipuh	-	-	-
3.	Batipuah Selatan	-	-	-
4.	Pariangan	-	-	-
5.	Rambatan	14	53,4	3,81
6.	Lima Kaum	-	-	-
7.	Tanjung Emas	4	37,2	9,30
8.	Padang Ganting	1	3,5	3,50
9.	Lintau Buo	-	-	-
10.	Lintau Buo Utara	-	-	-
11.	Sungayang	24	103,0	4,29
12.	Sungai Tarab	43	559,0	13,00
13.	Salimpaung	57	697,2	12,23
14.	Tanjuang Baru	-	-	-
	<b>Tanah Datar</b>	<b>187</b>	<b>1 453,3</b>	<b>46,14</b>

Sumber/Source: Dinas Pertanian Kabupaten Tanah Datar/Regional Agriculture of Tanah Datar Regency



## Agriculture

**Tabel 5.2.7 Luas Panen, Produksi dan Rata-Rata Produksi Per Hektar Kubis Menurut Kecamatan di Kabupaten Tanah Datar, 2020**

Table

*Harvested Area, Yield Rate and Production of Cabbage, by Subdistrict in Tanah Datar Regency, 2020*

	Kecamatan Subdistrict	Luas Panen Harvested Area (ha)	Produksi Production (Ton)	Produktivitas Productivity (Ton/ha)
	(1)	(2)	(3)	(4)
1.	X Koto	946	24 421,4	25,82
2.	Batipuh	14	252,0	18,00
3.	Batipuah Selatan	-	-	-
4.	Pariangan	-	-	-
5.	Rambatan	-	-	-
6.	Lima Kaum	-	-	-
7.	Tanjung Emas	-	-	-
8.	Padang Ganting	-	-	-
9.	Lintau Buo	-	-	-
10.	Lintau Buo Utara	-	-	-
11.	Sungayang	9	19,3	2,14
12.	Sungai Tarab	-	-	-
13.	Salimpaung	426	11 997,6	28,16
14.	Tanjuang Baru	56	1980,0	35,36
	<b>Tanah Datar</b>	<b>1 451</b>	<b>38 670,3</b>	<b>109,48</b>

Sumber/Source: Dinas Pertanian Kabupaten Tanah Datar/Regional Agriculture of Tanah Datar Regency

**Tabel 5.2.8 Luas Panen, Produksi dan Rata-Rata Produksi Per Hektar Tomat Menurut Kecamatan di Kabupaten Tanah Datar, 2020**  
*Harvested Area, Yield Rate and Production of Tomato, by Subdistrict in Tanah Datar Regency, 2020*

	<b>Kecamatan Subdistrict</b>	<b>Luas Panen Harvested Area (ha)</b>	<b>Produksi Production (Ton)</b>	<b>Produktivitas Productivity (Ton/ha)</b>
	(1)	(2)	(3)	(4)
1.	X Koto	383	4 484,1	11,71
2.	Batipuh	13	76,0	5,85
3.	Batipuah Selatan	-	-	-
4.	Pariangan	-	-	-
5.	Rambatan	-	-	-
6.	Lima Kaum	-	-	-
7.	Tanjung Emas	-	-	-
8.	Padang Ganting	-	-	-
9.	Lintau Buo	2	15,0	7,50
10.	Lintau Buo Utara	66	1518,3	23,00
11.	Sungayang	24	236,5	9,85
12.	Sungai Tarab	67	1176,0	17,55
13.	Salimpaung	477	9761,5	20,46
14.	Tanjuang Baru	51	470,0	9,22
	<b>Tanah Datar</b>	<b>1 083</b>	<b>17 737,4</b>	<b>105,14</b>

Sumber/Source: Dinas Pertanian Kabupaten Tanah Datar/Regional Agriculture of Tanah Datar Regency

## Agriculture

**Tabel 5.2.9 Luas Panen, Produksi dan Rata-Rata Produksi Per Hektar Sawi/Patsai Menurut Kecamatan di Kabupaten Tanah Datar, 2020**  
*Harvested Area, Yield Rate and Production of Pok Coy/Bok Coy, by Subdistrict in Tanah Datar Regency, 2020*

	Kecamatan Subdistrict	Luas Panen Harvested Area (ha)	Produksi Production (Ton)	Produktivitas Productivity (Ton/ha)
	(1)	(2)	(3)	(4)
1.	X Koto	2 271	13 496,1	5,94
2.	Batipuh	12	85,0	7,08
3.	Batipuh Selatan	-	-	-
4.	Pariangan	-	-	-
5.	Rambatan	-	-	-
6.	Lima Kaum	-	-	-
7.	Tanjung Emas	-	-	-
8.	Padang Ganting	-	-	-
9.	Lintau Buo	-	-	-
10.	Lintau Buo Utara	-	-	-
11.	Sungayang	-	-	-
12.	Sungai Tarab	-	-	-
13.	Salimpaung	316	4 216,1	13,34
14.	Tanjuang Baru	-	-	-
	<b>Tanah Datar</b>	<b>2 599</b>	<b>17 797,2</b>	<b>26,37</b>

Sumber/Source: Dinas Pertanian Kabupaten Tanah Datar/Regional Agriculture of Tanah Datar Regency

**Tabel 5.2.10 Luas Panen, Produksi dan Rata-Rata Produksi Per Hektar Terung Menurut Kecamatan di Kabupaten Tanah Datar, 2020**

Table

*Harvested Area, Yield Rate and Production of Eggplant, by Subdistrict in Tanah Datar Regency, 2020*

	<b>Kecamatan</b> <i>Subdistrict</i>	<b>Luas Panen</b> <i>Harvested Area</i> (ha)	<b>Produksi</b> <i>Production</i> (Ton)	<b>Produktivitas</b> <i>Productivity</i> (Ton/ha)
	(1)	(2)	(3)	(4)
1.	X Koto	506	3646,8	7,2
2.	Batipuh	14	140,0	10,00
3.	Batipuah Selatan	-	-	-
4.	Pariangan	8	123,0	15,38
5.	Rambatan	-	-	-
6.	Lima Kaum	-	-	-
7.	Tanjung Emas	12	79,9	6,66
8.	Padang Ganting	13	144,9	11,15
9.	Lintau Buo	-	-	-
10.	Lintau Buo Utara	73	448,3	6,14
11.	Sungayang	17	168,8	9,93
12.	Sungai Tarab	63	800,0	12,70
13.	Salimpaung	336	7147,8	21,27
14.	Tanjuang Baru	51	494,0	9,69
	<b>Tanah Datar</b>	<b>1 093</b>	<b>13 193,5</b>	<b>110,12</b>

Sumber/Source: Dinas Pertanian Kabupaten Tanah Datar/Regional Agriculture of Tanah Datar Regency

## Agriculture

**Tabel 5.2.11 Luas Panen, Produksi dan Rata-Rata Produksi Per Hektar Wortel Menurut Kecamatan di Kabupaten Tanah Datar, 2020**  
*Harvested Area, Yield Rate and Production of Carrot, by Subdistrict in Tanah Datar Regency, 2020*

	<b>Kecamatan Subdistrict</b>	<b>Luas Panen Harvested Area (ha)</b>	<b>Produksi Production (Ton)</b>	<b>Produktivitas Productivity (Ton/ha)</b>
	(1)	(2)	(3)	(4)
1.	X Koto	315	3 398,4	10,79
2.	Batipuh	-	-	-
3.	Batipuh Selatan	-	-	-
4.	Pariangan	-	-	-
5.	Rambatan	-	-	-
6.	Lima Kaum	-	-	-
7.	Tanjung Emas	-	-	-
8.	Padang Ganting	-	-	-
9.	Lintau Buo	-	-	-
10.	Lintau Buo Utara	-	-	-
11.	Sungayang	16	34,5	2,16
12.	Sungai Tarab	-	-	-
13.	Salimpaung	-	-	-
14.	Tanjuang Baru	-	-	-
	<b>Tanah Datar</b>	<b>331</b>	<b>3 432,9</b>	<b>12,94</b>

Sumber/Source: Dinas Pertanian Kabupaten Tanah Datar/Regional Agriculture of Tanah Datar Regency

**Tabel 5.2.12 Luas Panen, Produksi dan Rata-Rata Produksi Per Hektar Alpokat Menurut Kecamatan di Kabupaten Tanah Datar, 2020**

Table

*Harvested Area, Yield Rate and Production of Avocado, by Subdistrict in Tanah Datar Regency, 2020*

	<b>Kecamatan Subdistrict</b>	<b>Luas Panen Harvested Area (ha)</b>	<b>Produksi Production (Ton)</b>	<b>Produktivitas Productivity (Ton/ha)</b>
	(1)	(2)	(3)	(4)
1.	X Koto	17,36	525,0	30,24
2.	Batipuh	6,00	427,8	71,30
3.	Batipuah Selatan	64,21	448,3	6,98
4.	Pariangan	35,55	710,0	19,97
5.	Rambatan	5,49	117,4	21,38
6.	Lima Kaum	5,00	62,5	12,50
7.	Tanjung Emas	5,02	83,1	16,55
8.	Padang Ganting	0,98	31,4	32,04
9.	Lintau Buo	15,85	174,8	11,03
10.	Lintau Buo Utara	37,50	875,0	23,33
11.	Sungayang	12,90	269,9	20,92
12.	Sungai Tarab	14,00	240,1	17,15
13.	Salimpaung	8,01	163,8	20,45
14.	Tanjuang Baru	20,00	781,6	39,08
	<b>Tanah Datar</b>	<b>247,87</b>	<b>4 910,7</b>	<b>19,81</b>

Sumber/Source: Dinas Pertanian Kabupaten Tanah Datar/Regional Agriculture of Tanah Datar Regency

## Agriculture

**Tabel 5.2.13 Luas Panen, Produksi dan Rata-Rata Produksi Per Hektar Mangga Menurut Kecamatan di Kabupaten Tanah Datar, 2020**  
*Harvested Area, Yield Rate and Production of Mango, by Subdistrict in Tanah Datar Regency, 2020*

	Kecamatan Subdistrict	Luas Panen Harvested Area (ha)	Produksi Production (Ton)	Produktivitas Productivity (Ton/ha)
	(1)	(2)	(3)	(4)
1.	X Koto	-	-	-
2.	Batipuh	2,72	44,0	16,15
3.	Batipuah Selatan	8,99	169,6	18,87
4.	Pariangan	-	-	-
5.	Rambatan	2,97	37,2	12,52
6.	Lima Kaum	-	-	-
7.	Tanjung Emas	-	-	-
8.	Padang Ganting	5,81	85,3	14,68
9.	Lintau Buo	1,91	74,0	38,68
10.	Lintau Buo Utara	1,27	21,5	16,95
11.	Sungayang	0,38	10,8	28,66
12.	Sungai Tarab	0,91	25,6	28,26
13.	Salimpaung	0,82	36,8	44,94
14.	Tanjuang Baru	0,33	1,1	3,37
	<b>Tanah Datar</b>	<b>26,10</b>	<b>505,9</b>	<b>19,38</b>

Sumber/Source: Dinas Pertanian Kabupaten Tanah Datar/Regional Agriculture of Tanah Datar Regency

**Tabel** 5.2.14 Luas Panen, Produksi dan Rata-Rata Produksi Per Hektar Rambutan Menurut Kecamatan di Kabupaten Tanah Datar, 2020  
*Table* 5.2.14 Harvested Area, Yield Rate and Production of Rambutan, by Subdistrict in Tanah Datar Regency, 2020

	Kecamatan Subdistrict	Luas Panen Harvested Area (ha)	Produksi Production (Ton)	Produktivitas Productivity (Ton/ha)
	(1)	(2)	(3)	(4)
1.	X Koto	-	-	-
2.	Batipuh	2,00	440,0	220,00
3.	Batipuah Selatan	5,21	10,4	2,00
4.	Pariangan	-	-	-
5.	Rambatan	-	-	-
6.	Lima Kaum	-	-	-
7.	Tanjung Emas	24,00	240,0	10,00
8.	Padang Ganting	2,38	12,1	5,08
9.	Lintau Buo	-	-	-
10.	Lintau Buo Utara	-	-	-
11.	Sungayang	0,96	4,8	5,00
12.	Sungai Tarab	0,50	3,2	6,40
13.	Salimpaung	0,29	5,6	19,31
14.	Tanjung Baru	-	-	-
	<b>Tanah Datar</b>	<b>35,34</b>	<b>716,1</b>	<b>20,26</b>

Sumber/Source: Dinas Pertanian Kabupaten Tanah Datar/Regional Agriculture of Tanah Datar Regency



## Agriculture

**Tabel 5.2.15 Luas Panen, Produksi dan Rata-Rata Produksi Per Hektar Duku Menurut Kecamatan di Kabupaten Tanah Datar, 2020**

Table

*Harvested Area, Yield Rate and Production of Lansones, by Subdistrict in Tanah Datar Regency, 2020*

	Kecamatan Subdistrict	Luas Panen Harvested Area (ha)	Produksi Production (Ton)	Produktivitas Productivity (Ton/ha)
	(1)	(2)	(3)	(4)
1.	X Koto	-	-	-
2.	Batipuh	-	-	-
3.	Batipuh Selatan	-	-	-
4.	Pariangan	-	-	-
5.	Rambatan	-	-	-
6.	Lima Kaum	-	-	-
7.	Tanjung Emas	1,84	18,4	10,00
8.	Padang Ganting	0,17	2,0	11,76
9.	Lintau Buo	2,21	22,1	10,00
10.	Lintau Buo Utara	-	-	-
11.	Sungayang	1,78	17,8	10,00
12.	Sungai Tarab	0,06	0,3	5,00
13.	Salimpaung	-	-	-
14.	Tanjung Baru	-	-	-
	<b>Tanah Datar</b>	<b>6,06</b>	<b>60,6</b>	<b>46,76</b>

Sumber/Source: Dinas Pertanian Kabupaten Tanah Datar/Regional Agriculture of Tanah Datar Regency

**Tabel 5.2.16 Luas Panen, Produksi dan Rata-Rata Produksi Per Hektar Jeruk Menurut Kecamatan di Kabupaten Tanah Datar, 2020**  
*Harvested Area, Yield Rate and Production of Orange by Subdistrict in Tanah Datar Regency, 2020*

	Kecamatan Subdistrict	Luas Panen Harvested Area (ha)	Produksi Production (Ton)	Produktivitas Productivity (Ton/ha)
	(1)	(2)	(3)	(4)
1.	X Koto	15,700	515,20	32,82
2.	Batipuh	3,275	80,00	24,43
3.	Batipuah Selatan	0,750	10,00	13,33
4.	Pariangan	1,750	21,80	12,46
5.	Rambatan	-	-	-
6.	Lima Kaum	-	-	-
7.	Tanjung Emas	-	-	-
8.	Padang Ganting	20,505	2 105,70	102,69
9.	Lintau Buo	10,110	222,30	21,99
10.	Lintau Buo Utara	21,250	359,65	16,92
11.	Sungayang	16,975	286,70	16,89
12.	Sungai Tarab	3,750	39,60	10,56
13.	Salimpaung	0,960	30,90	32,19
14.	Tanjuang Baru	2,375	131,30	55,28
	<b>Tanah Datar</b>	<b>97,400</b>	<b>3 803,15</b>	<b>39,05</b>

Sumber/Source: Dinas Pertanian Kabupaten Tanah Datar/Regional Agriculture of Tanah Datar Regency

## Agriculture

**Tabel 5.2.17 Luas Panen, Produksi dan Rata-Rata Produksi Per Hektar Durian Menurut Kecamatan di Kabupaten Tanah Datar, 2020**  
*Harvested Area, Yield Rate and Production of Durian, by Subdistrict in Tanah Datar Regency, 2020*

	Kecamatan Subdistrict	Luas Panen Harvested Area (ha)	Produksi Production (Ton)	Produktivitas Productivity (Ton/ha)
	(1)	(2)	(3)	(4)
1.	X Koto	9,93	121,2	12,21
2.	Batipuh	10,00	100,0	10,00
3.	Batipuah Selatan	24,62	369,3	15,00
4.	Pariangan	3,50	50,0	14,29
5.	Rambatan	23,34	266,5	11,42
6.	Lima Kaum	4,50	62,5	13,89
7.	Tanjung Emas	29,50	110,0	3,73
8.	Padang Ganting	7,56	61,2	8,10
9.	Lintau Buo	4,51	22,5	4,99
10.	Lintau Buo Utara	34,00	48,0	1,41
11.	Sungayang	118,25	1 182,5	10,00
12.	Sungai Tarab	5,05	89,1	17,64
13.	Salimpaung	2,73	48,7	17,84
14.	Tanjung Baru	29,51	225,1	7,63
	<b>Tanah Datar</b>	<b>307,00</b>	<b>2 556,6</b>	<b>8,98</b>

Sumber/Source: Dinas Pertanian Kabupaten Tanah Datar/Regional Agriculture of Tanah Datar Regency

**Tabel 5.2.18 Luas Panen, Produksi dan Rata-Rata Produksi Per Hektar Jambu Batu Menurut Kecamatan di Kabupaten Tanah Datar, 2020**  
*Harvested Area, Yield Rate and Production of Guava/Common, by Subdistrict in Tanah Datar Regency, 2020*

	<b>Kecamatan Subdistrict</b>	<b>Luas Panen Harvested Area (ha)</b>	<b>Produksi Production (Ton)</b>	<b>Produktivitas Productivity (Ton/ha)</b>
	(1)	(2)	(3)	(4)
1.	X Koto	-	-	-
2.	Batipuh	0,21	5,0	23,67
3.	Batipuah Selatan	1,29	15,2	11,78
4.	Pariangan	-	-	-
5.	Rambatan	-	-	-
6.	Lima Kaum	0,83	7,4	8,97
7.	Tanjung Emas	-	-	-
8.	Padang Ganting	0,61	5,2	8,47
9.	Lintau Buo	-	-	-
10.	Lintau Buo Utara	0,65	11,3	17,47
11.	Sungayang	0,94	12,0	12,76
12.	Sungai Tarab	0,83	2,7	3,27
13.	Salimpaung	-	-	-
14.	Tanjuang Baru	1,23	21,3	17,35
	<b>Tanah Datar</b>	<b>6,58</b>	<b>80,1</b>	<b>12,17</b>

Sumber/Source: Dinas Pertanian Kabupaten Tanah Datar/Regional Agriculture of Tanah Datar Regency

## Agriculture

**Tabel 5.2.19 Luas Panen, Produksi dan Rata-Rata Produksi Per Hektar Jambu Air Menurut Kecamatan di Kabupaten Tanah Datar, 2020**

Table

*Harvested Area, Yield Rate and Production of Jambu Pole, by Subdistrict in Tanah Datar Regency, 2020*

	Kecamatan Subdistrict	Luas Panen Harvested Area (ha)	Produksi Production (Ton)	Produktivitas Productivity (Ton/ha)
	(1)	(2)	(3)	(4)
1.	X Koto	-	-	-
2.	Batipuh	0,75	5,5	7,34
3.	Batipuah Selatan	-	-	-
4.	Pariangan	-	-	-
5.	Rambatan	-	-	-
6.	Lima Kaum	-	-	-
7.	Tanjung Emas	0,14	2,7	19,95
8.	Padang Ganting	0,12	4,7	40,69
9.	Lintau Buo	0,79	36,6	46,60
10.	Lintau Buo Utara	-	-	-
11.	Sungayang	0,15	2,5	16,47
12.	Sungai Tarab	0,66	18,0	27,27
13.	Salimpaung	-	-	-
14.	Tanjuang Baru	-	-	-
	<b>Tanah Datar</b>	<b>2,60</b>	<b>70,0</b>	<b>26,95</b>

Sumber/Source: Dinas Pertanian Kabupaten Tanah Datar/Regional Agriculture of Tanah Datar Regency

**Tabel 5.2.20 Luas Panen, Produksi dan Rata-Rata Produksi Per Hektar Sawo Menurut Kecamatan di Kabupaten Tanah Datar, 2020**

Table

*Harvested Area, Yield Rate and Production of Sopotilla, by Subdistrict in Tanah Datar Regency, 2020*

	Kecamatan Subdistrict	Luas Panen Harvested Area (ha)	Produksi Production (Ton)	Produktivitas Productivity (Ton/ha)
	(1)	(2)	(3)	(4)
1.	X Koto	-	-	-
2.	Batipuh	15,00	140,0	9,33
3.	Batipuah Selatan	201,43	1 323,6	6,57
4.	Pariangan	3,25	71,0	21,85
5.	Rambatan	4,20	64,1	15,26
6.	Lima Kaum	3,00	49,4	16,47
7.	Tanjung Emas	4,50	80,3	17,84
8.	Padang Ganting	3,59	50,1	13,96
9.	Lintau Buo	2,89	68,9	23,84
10.	Lintau Buo Utara	6,30	97,0	15,40
11.	Sungayang	17,65	152,1	8,62
12.	Sungai Tarab	2,70	32,4	12,00
13.	Salimpaung	1,17	17,0	14,53
14.	Tanjung Baru	0,81	6,0	7,41
	<b>Tanah Datar</b>	<b>266,49</b>	<b>2 151,9</b>	<b>8,07</b>

Sumber/Source: Dinas Pertanian Kabupaten Tanah Datar/Regional Agriculture of Tanah Datar Regency

## Agriculture

**Tabel 5.2.21 Luas Panen, Produksi dan Rata-Rata Produksi Per Hektar Pepaya Menurut Kecamatan di Kabupaten Tanah Datar, 2020**  
*Harvested Area, Yield Rate and Production of Pepaya , by Subdistrict in Tanah Datar Regency, 2020*

	Kecamatan Subdistrict	Luas Panen Harvested Area (ha)	Produksi Production (Ton)	Rata-rata Produksi Yield Rate (Ton/ha)
	(1)	(2)	(3)	(4)
1.	X Koto	-	-	-
2.	Batipuh	0,22	12,0	54,40
3.	Batipuah Selatan	5,59	315,6	56,47
4.	Pariangan	-	-	-
5.	Rambatan	0,43	37,1	86,14
6.	Lima Kaum	1,58	61,5	39,03
7.	Tanjung Emas	-	-	-
8.	Padang Ganting	0,62	68,7	110,11
9.	Lintau Buo	1,15	125,7	109,48
10.	Lintau Buo Utara	-	-	-
11.	Sungayang	0,65	46,3	71,67
12.	Sungai Tarab	40,07	548,1	13,68
13.	Salimpaung	0,60	126,9	210,84
14.	Tanjung Baru	-	-	-
	<b>Tanah Datar</b>	<b>50,91</b>	<b>1 341,9</b>	<b>26,36</b>

Sumber/Source: Dinas Pertanian Kabupaten Tanah Datar/Regional Agriculture of Tanah Datar Regency

**Tabel 5.2.22 Luas Panen, Produksi dan Rata-Rata Produksi Per Hektar Pisang Menurut Kecamatan di Kabupaten Tanah Datar, 2020**  
*Harvested Area, Yield Rate and Production of Banana, by Subdistrict in Tanah Datar Regency, 2020*

	Kecamatan Subdistrict	Luas Panen Harvested Area (ha)	Produksi Production (Ton)	Rata-rata Produksi Yield Rate (Ton/ha)
	(1)	(2)	(3)	(4)
1.	X Koto	0,400	9,2	23,00
2.	Batipuh	22,360	500,0	22,36
3.	Batipuah Selatan	18,632	421,9	22,64
4.	Pariangan	0,540	8,5	15,74
5.	Rambatan	0,316	7,5	23,73
6.	Lima Kaum	1,800	55,1	30,61
7.	Tanjung Emas	7,800	188,6	24,18
8.	Padang Ganting	1,884	92,6	49,15
9.	Lintau Buo	2,410	22,9	9,50
10.	Lintau Buo Utara	30,600	530,7	17,34
11.	Sungayang	23,516	641,7	27,29
12.	Sungai Tarab	112,500	613,5	5,45
13.	Salimpaung	33,854	2 149,1	63,48
14.	Tanjung Baru	57,662	2 092,5	36,29
	<b>Tanah Datar</b>	<b>314,274</b>	<b>7 333,8</b>	<b>370,78</b>

Sumber/Source: Dinas Pertanian Kabupaten Tanah Datar/Regional Agriculture of Tanah Datar Regency



## Agriculture

**Tabel 5.2.23 Luas Panen, Produksi dan Rata-Rata Produksi Per Hektar Nenas Menurut Kecamatan di Kabupaten Tanah Datar, 2020**

Table

*Harvested Area, Yield Rate and Production of Pineapple, by Subdistrict in Tanah Datar Regency, 2020*

	<b>Kecamatan Subdistrict</b>	<b>Luas Panen Harvested Area (ha)</b>	<b>Produksi Production (Ton)</b>	<b>Rata-rata Produksi Yield Rate (Ton/ha)</b>
	(1)	(2)	(3)	(4)
1.	X Koto	-	-	-
2.	Batipuh	-	-	-
3.	Batipuah Selatan	-	-	-
4.	Pariangan	-	-	-
5.	Rambatan	-	-	-
6.	Lima Kaum	-	-	-
7.	Tanjung Emas	-	-	-
8.	Padang Ganting	0	1,0	257,73
9.	Lintau Buo	0.02	7,7	370,19
10.	Lintau Buo Utara	-	-	-
11.	Sungayang	-	-	-
12.	Sungai Tarab	0,024	1,1	42,31
13.	Salimpaung	0,00	0,2	156,25
14.	Tanjuang Baru	-	-	-
	<b>Tanah Datar</b>	<b>0,05</b>	<b>10,0</b>	<b>192,46</b>

Sumber/Source: Dinas Pertanian Kabupaten Tanah Datar/Regional Agriculture of Tanah Datar Regency

**Tabel 5.2.24 Luas Panen, Produksi dan Rata-Rata Produksi Per Hektar Salak Menurut Kecamatan di Kabupaten Tanah Datar, 2020**  
*Harvested Area, Yield Rate and Production of Salak, by Subdistrict in Tanah Datar Regency, 2020*

	Kecamatan Subdistrict	Luas Panen Harvested Area (ha)	Produksi Production (Ton)	Rata-rata Produksi Yield Rate (Ton/ha)
	(1)	(2)	(3)	(4)
1.	X Koto	-	-	-
2.	Batipuh	-	-	-
3.	Batipuah Selatan	-	-	-
4.	Pariangan	-	-	-
5.	Rambatan	-	-	-
6.	Lima Kaum	-	-	-
7.	Tanjung Emas	-	-	-
8.	Padang Ganting	-	-	-
9.	Lintau Buo	-	-	-
10.	Lintau Buo Utara	-	-	-
11.	Sungayang	-	-	-
12.	Sungai Tarab	-	-	-
13.	Salimpaung	-	-	-
14.	Tanjuang Baru	-	-	-
	<b>Tanah Datar</b>	-	-	-

Sumber/Source: Dinas Pertanian Kabupaten Tanah Datar/Regional Agriculture of Tanah Datar Regency

## Agriculture

**Tabel 5.2.25 Luas Panen, Produksi dan Rata-Rata Produksi Per Hektar Belimbing Menurut Kecamatan di Kabupaten Tanah Datar, 2020**  
*Harvested Area, Yield Rate and Production of Star Fruit, by Subdistrict in Tanah Datar Regency, 2020*

	Kecamatan Subdistrict	Luas Panen Harvested Area (ha)	Produksi Production (Ton)	Rata-rata Produksi Yield Rate (Ton/ha)
	(1)	(2)	(3)	(4)
1.	X Koto	-	-	-
2.	Batipuh	-	-	-
3.	Batipuah Selatan	-	-	-
4.	Pariangan	-	-	-
5.	Rambatan	0,02	0,2	12,12
6.	Lima Kaum	-	-	-
7.	Tanjung Emas	-	-	-
8.	Padang Ganting	0,07	3,2	46,17
9.	Lintau Buo	0,50	20,4	40,94
10.	Lintau Buo Utara	-	-	-
11.	Sungayang	-	-	-
12.	Sungai Tarab	0,10	0,9	9,09
13.	Salimpaung	-	-	-
14.	Tanjung Baru	-	-	-
	<b>Tanah Datar</b>	<b>0,68</b>	<b>24,7</b>	<b>36,16</b>

Sumber/Source: Dinas Pertanian Kabupaten Tanah Datar/Regional Agriculture of Tanah Datar Regency

**Tabel 5.2.26 Luas Panen, Produksi dan Rata-Rata Produksi Per Hektar Nangka Menurut Kecamatan di Kabupaten Tanah Datar, 2020**

Table

*Harvested Area, Yield Rate and Production of Jack Fruit, by Subdistrict in Tanah Datar Regency, 2020*

	Kecamatan Subdistrict	Luas Panen Harvested Area (ha)	Produksi Production (Ton)	Rata-rata Produksi Yield Rate (Ton/ha)
	(1)	(2)	(3)	(4)
1.	X Koto	-	-	-
2.	Batipuh	-	-	-
3.	Batipuah Selatan	-	-	-
4.	Pariangan	-	-	-
5.	Rambatan	0,17	3,4	20,00
6.	Lima Kaum	0,10	1,9	19,00
7.	Tanjung Emas	-	-	-
8.	Padang Ganting	4,32	46,1	10,67
9.	Lintau Buo	1,82	36,0	19,78
10.	Lintau Buo Utara	-	-	-
11.	Sungayang	0,49	5,6	11,43
12.	Sungai Tarab	9,50	32,9	3,46
13.	Salimpaung	0,97	20,3	20,93
14.	Tanjung Baru	0,68	10,2	15,00
	<b>Tanah Datar</b>	<b>18,05</b>	<b>156,4</b>	<b>8,66</b>

Sumber/Source: Dinas Pertanian Kabupaten Tanah Datar/Regional Agriculture of Tanah Datar Regency

## Agriculture

**Tabel 5.2.27 Luas Panen, Produksi dan Rata-Rata Produksi Per Hektar Manggis Menurut Kecamatan di Kabupaten Tanah Datar, 2020**

*Harvested Area, Yield Rate and Production of Mangosteen, by Subdistrict in Tanah Datar Regency, 2020*

	Kecamatan Subdistrict	Luas Panen Harvested Area (ha)	Produksi Production (Ton)	Rata-rata Produksi Yield Rate (Ton/ha)
	(1)	(2)	(3)	(4)
1.	X Koto	-	-	-
2.	Batipuh	12,00	163,2	13,60
3.	Batipuah Selatan	7,35	51,6	7,02
4.	Pariangan	0,30	3,6	12,00
5.	Rambatan	0,20	0,4	2,00
6.	Lima Kaum	-	-	-
7.	Tanjung Emas	72,50	435,0	6,00
8.	Padang Ganting	4,58	34,6	7,55
9.	Lintau Buo	2,32	23,2	10,00
10.	Lintau Buo Utara	4,20	75,8	18,05
11.	Sungayang	4,15	29,8	7,18
12.	Sungai Tarab	0,60	3,0	5,00
13.	Salimpaung	4,82	69,2	14,36
14.	Tanjuang Baru	-	-	-
	<b>Tanah Datar</b>	<b>113,02</b>	<b>889,4</b>	<b>7,87</b>

Sumber/Source: Dinas Pertanian Kabupaten Tanah Datar/Regional Agriculture of Tanah Datar Regency

### 5.3 Perkebunan/*Plantation*

**Tabel 5.3.1 Luas Panen, Produksi dan Rata-Rata Produksi Per Hektar Karet Menurut Kecamatan di Kabupaten Tanah Datar, 2020**  
*Harvested Area, Yield Rate and Production of Rubber, by Subdistrict in Tanah Datar Regency, 2020*

	<b>Kecamatan Subdistrict</b>	<b>Luas Panen Harvested Area (ha)</b>	<b>Produksi Production (Ton)</b>	<b>Rata-rata Produksi Yield Rate (Ton/ha)</b>
	(1)	(2)	(3)	(4)
1.	X Koto	-	-	-
2.	Batipuh	-	-	-
3.	Batipuah Selatan	5,00	2,44	0,49
4.	Pariangan	-	-	-
5.	Rambatan	116,75	32,50	0,28
6.	Lima Kaum	35,00	19,00	0,54
7.	Tanjung Emas	834,00	836,80	1,00
8.	Padang Ganting	1 521,00	1 869,30	1,23
9.	Lintau Buo	2 546,00	3 276,00	1,29
10.	Lintau Buo Utara	885,00	1 010,40	1,14
11.	Sungayang	19,00	9,50	0,50
12.	Sungai Tarab	-	-	-
13.	Salimpaung	-	-	-
14.	Tanjuang Baru	-	-	-
	<b>Tanah Datar</b>	<b>5 961,75</b>	<b>7 055,94</b>	<b>0,81</b>

Sumber/Source: Dinas Pertanian Kabupaten Tanah Datar/*Regional Agriculture of Tanah Datar Regency*

## Agriculture

**Tabel 5.3.2 Luas Panen, Produksi dan Rata-Rata Produksi Per Hektar Malinjo Menurut Kecamatan di Kabupaten Tanah Datar, 2020**

*Harvested Area, Yield Rate and Production of Maize, by Subdistrict in Tanah Datar Regency, 2020*

	Kecamatan Subdistrict	Luas Panen Harvested Area (ha)	Produksi Production (Ton)	Rata-rata Produksi Yield Rate (Ton/ha)
	(1)	(2)	(3)	(4)
1.	X Koto	-	-	-
2.	Batipuh	1,00	9,4	9,40
3.	Batipuah Selatan	-	-	-
4.	Pariangan	0,36	22,2	62,54
5.	Rambatan	-	-	-
6.	Lima Kaum	-	-	-
7.	Tanjung Emas	-	-	-
8.	Padang Ganting	0,00	0,1	50,00
9.	Lintau Buo	0,11	7,5	66,96
10.	Lintau Buo Utara	-	-	-
11.	Sungayang	-	-	-
12.	Sungai Tarab	0,20	2,4	12,31
13.	Salimpaung	0,04	1,8	47,37
14.	Tanjuang Baru	-	-	-
	<b>Tanah Datar</b>	<b>1,70</b>	<b>43,4</b>	<b>25,50</b>

Sumber/Source: Dinas Pertanian Kabupaten Tanah Datar/Regional Agriculture of Tanah Datar Regency

**Tabel 5.3.3 Luas Panen, Produksi dan Rata-Rata Produksi Per Hektar Kakao Menurut Kecamatan di Kabupaten Tanah Datar, 2020**  
*Harvested Area, Yield Rate and Production of Cocoa, by Subdistrict in Tanah Datar Regency, 2020*

	Kecamatan Subdistrict	Luas Panen Harvested Area (ha)	Produksi Production (Ton)	Rata-rata Produksi Yield Rate (Ton/ha)
	(1)	(2)	(3)	(4)
1.	X Koto	12,00	4,60	0,38
2.	Batipuh	86,25	68,55	0,79
3.	Batipuah Selatan	220,00	194,50	0,88
4.	Pariangan	66,00	55,60	0,84
5.	Rambatan	1 338,75	1.518,50	1,13
6.	Lima Kaum	92,00	78,00	0,85
7.	Tanjung Emas	142,50	129,50	0,91
8.	Padang Ganting	172,00	165,50	0,96
9.	Lintau Buo	120,00	106,80	0,89
10.	Lintau Buo Utara	808,50	815,50	1,01
11.	Sungayang	412,50	472,00	1,14
12.	Sungai Tarab	182,00	143,00	0,79
13.	Salimpaung	140,00	118,20	0,84
14.	Tanjung Baru	204,00	179,50	0,88
	<b>Tanah Datar</b>	<b>3 996,50</b>	<b>4 049,75</b>	<b>0,88</b>

Sumber/Source: Dinas Pertanian Kabupaten Tanah Datar/Regional Agriculture of Tanah Datar Regency



## Agriculture

**Tabel 5.3.4 Luas Panen, Produksi dan Rata-Rata Produksi Per Hektar Cengkeh Menurut Kecamatan di Kabupaten Tanah Datar, 2020**

*Harvested Area, Yield Rate and Production of Clove, by Subdistrict in Tanah Datar Regency, 2020*

	Kecamatan Subdistrict	Luas Panen Harvested Area (ha)	Produksi Production (Ton)	Rata-rata Produksi Yield Rate (Ton/ha)
	(1)	(2)	(3)	(4)
1.	X Koto	33,25	8,00	0,24
2.	Batipuh	157,50	32,75	0,21
3.	Batipuah Selatan	105,00	37,00	0,35
4.	Pariangan	159,50	67,50	0,42
5.	Rambatan	128,25	43,17	0,34
6.	Lima Kaum	16,75	4,50	0,27
7.	Tanjung Emas	56,75	21,00	0,37
8.	Padang Ganting	45,00	11,95	0,27
9.	Lintau Buo	42,00	13,18	0,31
10.	Lintau Buo Utara	36,00	9,60	0,27
11.	Sungayang	47,38	4,13	0,09
12.	Sungai Tarab	88,00	31,85	0,36
13.	Salimpaung	87,00	32,24	0,37
14.	Tanjung Baru	87,00	22,90	0,26
	<b>Tanah Datar</b>	<b>1 089,38</b>	<b>339,77</b>	<b>0,29</b>

Sumber/Source: Dinas Pertanian Kabupaten Tanah Datar/Regional Agriculture of Tanah Datar Regency

**Tabel 5.3.5 Luas Panen, Produksi dan Rata-Rata Produksi Per Hektar Kulit Manis Menurut Kecamatan di Kabupaten Tanah Datar, 2020**  
*Harvested Area, Yield Rate and Production of Cinnamon, by Subdistrict in Tanah Datar Regency, 2020*

	Kecamatan Subdistrict	Luas Panen Harvested Area (ha)	Produksi Production (Ton)	Rata-rata Produksi Yield Rate (Ton/ha)
	(1)	(2)	(3)	(4)
1.	X Koto	206,00	12,50	0,24
2.	Batipuh	508,00	73,65	0,21
3.	Batipuah Selatan	112,00	23,50	0,35
4.	Pariangan	624,00	98,00	0,42
5.	Rambatan	271,50	50,30	0,34
6.	Lima Kaum	90,00	48,32	0,27
7.	Tanjung Emas	134,50	36,80	0,37
8.	Padang Ganting	209,00	35,10	0,27
9.	Lintau Buo	155,50	139,26	0,31
10.	Lintau Buo Utara	690,00	79,50	0,27
11.	Sungayang	743,00	119,17	0,09
12.	Sungai Tarab	817,00	227,50	0,36
13.	Salimpaung	420,00	56,00	0,37
14.	Tanjuang Baru	324,00	102,00	0,26
	<b>Tanah Datar</b>	<b>5 304,50</b>	<b>1 101,60</b>	<b>0,29</b>

Sumber/Source: Dinas Pertanian Kabupaten Tanah Datar/Regional Agriculture of Tanah Datar Regency

## Agriculture

**Tabel 5.3.6 Luas Panen, Produksi dan Rata-Rata Produksi Per Hektar Kelapa Menurut Kecamatan di Kabupaten Tanah Datar, 2020**

Table

*Harvested Area, Yield Rate and Production of Coconut, by Subdistrict in Tanah Datar Regency, 2020*

	Kecamatan Subdistrict	Luas Panen Harvested Area (ha)	Produksi Production (Ton)	Rata-rata Produksi Yield Rate (Ton/ha)
	(1)	(2)	(3)	(4)
1.	X Koto	6,00	2,10	0,35
2.	Batipuh	233,50	192,17	0,82
3.	Batipuah Selatan	59,00	53,00	0,90
4.	Pariangan	70,00	70,00	1,00
5.	Rambatan	409,75	429,30	1,05
6.	Lima Kaum	46,50	48,60	1,05
7.	Tanjung Emas	242,50	225,80	0,93
8.	Padang Ganting	296,75	273,60	0,92
9.	Lintau Buo	128,75	128,80	1,00
10.	Lintau Buo Utara	344,00	325,00	0,94
11.	Sungayang	63,00	67,97	1,08
12.	Sungai Tarab	95,40	96,50	1,01
13.	Salimpaung	82,00	78,00	0,95
14.	Tanjuang Baru	48,00	45,00	0,94
	<b>Tanah Datar</b>	<b>2 125,15</b>	<b>2 035,84</b>	<b>0,92</b>

Sumber/Source: Dinas Pertanian Kabupaten Tanah Datar/Regional Agriculture of Tanah Datar Regency

**Tabel 5.3.7 Luas Panen, Produksi dan Rata-Rata Produksi Per Hektar Kapok Menurut Kecamatan di Kabupaten Tanah Datar, 2020**  
*Harvested Area, Yield Rate and Production of Kapok, by Subdistrict in Tanah Datar Regency, 2020*

	Kecamatan Subdistrict	Luas Panen Harvested Area (ha)	Produksi Production (Ton)	Rata-rata Produksi Yield Rate (Ton/ha)
	(1)	(2)	(3)	(4)
1.	X Koto	-	-	-
2.	Batipuh	-	-	-
3.	Batipuah Selatan	5,00	0,55	0,11
4.	Pariangan	-	-	-
5.	Rambatan	21,75	1,45	0,07
6.	Lima Kaum	-	-	-
7.	Tanjung Emas	-	-	-
8.	Padang Ganting	-	-	-
9.	Lintau Buo	-	-	-
10.	Lintau Buo Utara	-	-	-
11.	Sungayang	-	-	-
12.	Sungai Tarab	-	-	-
13.	Salimpaung	-	-	-
14.	Tanjuang Baru	-	-	-
	<b>Tanah Datar</b>	<b>26,75</b>	<b>2,00</b>	<b>0,09</b>

Sumber/Source: Dinas Pertanian Kabupaten Tanah Datar/Regional Agriculture of Tanah Datar Regency

## Agriculture

**Tabel 5.3.8 Luas Panen, Produksi dan Rata-Rata Produksi Per Hektar Kemiri Menurut Kecamatan di Kabupaten Tanah Datar, 2020**

*Harvested Area, Yield Rate and Production of Candlenut, by Subdistrict in Tanah Datar Regency, 2020*

	Kecamatan Subdistrict	Luas Panen Harvested Area (ha)	Produksi Production (Ton)	Rata-rata Produksi Yield Rate (Ton/ha)
	(1)	(2)	(3)	(4)
1.	X Koto	-	-	-
2.	Batipuh	12,00	7,83	0,65
3.	Batipuah Selatan	98,50	49,50	0,50
4.	Pariangan	6,00	2,50	0,42
5.	Rambatan	134,50	14,50	0,11
6.	Lima Kaum	7,50	2,10	0,28
7.	Tanjung Emas	111,00	54,00	0,49
8.	Padang Ganting	21,50	12,00	0,56
9.	Lintau Buo	-	-	-
10.	Lintau Buo Utara	-	-	-
11.	Sungayang	-	-	-
12.	Sungai Tarab	-	-	-
13.	Salimpaung	-	-	-
14.	Tanjuang Baru	-	-	-
	<b>Tanah Datar</b>	<b>391,00</b>	<b>142,43</b>	<b>0,43</b>

Sumber/Source: Dinas Pertanian Kabupaten Tanah Datar/Regional Agriculture of Tanah Datar Regency

**Tabel 5.3.9 Luas Panen, Produksi dan Rata-Rata Produksi Per Hektar Kopi Robusta Menurut Kecamatan di Kabupaten Tanah Datar, 2020**  
*Harvested Area, Yield Rate and Production of Robusta Coffe, by Subdistrict in Tanah Datar Regency, 2020*

	Kecamatan Subdistrict	Luas Panen Harvested Area (ha)	Produksi Production (Ton)	Rata-rata Produksi Yield Rate (Ton/ha)
	(1)	(2)	(3)	(4)
1.	X Koto	143,00	114,00	0,80
2.	Batipuh	165,50	153,20	0,93
3.	Batipuah Selatan	490,00	482,55	0,98
4.	Pariangan	7,50	7,25	0,97
5.	Rambatan	-	-	-
6.	Lima Kaum	10,00	6,80	0,68
7.	Tanjung Emas	38,00	25,85	0,68
8.	Padang Ganting	5,50	4,74	0,86
9.	Lintau Buo	25,50	21,00	0,82
10.	Lintau Buo Utara	179,00	153,00	0,85
11.	Sungayang	48,00	38,30	0,80
12.	Sungai Tarab	151,00	96,00	0,64
13.	Salimpaung	25,00	14,95	0,60
14.	Tanjuang Baru	202,00	164,05	0,81
	<b>Tanah Datar</b>	<b>1 490,00</b>	<b>1 281,69</b>	<b>0,80</b>

Sumber/Source: Dinas Pertanian Kabupaten Tanah Datar/Regional Agriculture of Tanah Datar Regency

## Agriculture

**Tabel 5.3.10 Luas Panen, Produksi dan Rata-Rata Produksi Per Hektar Kopi Arabika Menurut Kecamatan di Kabupaten Tanah Datar, 2020**  
*Harvested Area, Yield Rate and Production of Arabica Coffee, by Subdistrict in Tanah Datar Regency, 2020*

	<b>Kecamatan Subdistrict</b>	<b>Luas Panen Harvested Area (ha)</b>	<b>Produksi Production (Ton)</b>	<b>Rata-rata Produksi Yield Rate (Ton/ha)</b>
	(1)	(2)	(3)	(4)
1.	X Koto	31,00	2,40	0,08
2.	Batipuh	7,50	2,13	0,28
3.	Batipuah Selatan	4,50	0,00	0,00
4.	Pariangan	19,00	5,01	0,26
5.	Rambatan	-	-	-
6.	Lima Kaum	-	-	-
7.	Tanjung Emas	-	-	-
8.	Padang Ganting	-	-	-
9.	Lintau Buo	-	-	-
10.	Lintau Buo Utara	7,00	3,43	0,49
11.	Sungayang	41,50	21,47	0,52
12.	Sungai Tarab	2,25	0,83	0,37
13.	Salimpaung	24,00	15,44	0,64
14.	Tanjuang Baru	-	-	-
	<b>Tanah Datar</b>	<b>136,75</b>	<b>50,71</b>	<b>0,38</b>

Sumber/Source: Dinas Pertanian Kabupaten Tanah Datar/Regional Agriculture of Tanah Datar Regency

**Tabel** 5.3.11 Luas Panen, Produksi dan Rata-Rata Produksi Per Hektar Lada Menurut Kecamatan di Kabupaten Tanah Datar, 2020  
*Table* Harvested Area, Yield Rate and Production of Pepper, by Subdistrict in Tanah Datar Regency, 2020

	Kecamatan Subdistrict	Luas Panen Harvested Area (ha)	Produksi Production (Ton)	Rata-rata Produksi Yield Rate (Ton/ha)
	(1)	(2)	(3)	(4)
1.	X Koto	-	-	-
2.	Batipuh	-	-	-
3.	Batipuah Selatan	-	-	-
4.	Pariangan	-	-	-
5.	Rambatan	-	-	-
6.	Lima Kaum	-	-	-
7.	Tanjung Emas	-	-	-
8.	Padang Ganting	-	-	-
9.	Lintau Buo	-	-	-
10.	Lintau Buo Utara	-	-	-
11.	Sungayang	-	-	-
12.	Sungai Tarab	-	-	-
13.	Salimpaung	-	-	-
14.	Tanjuang Baru	-	-	-
	<b>Tanah Datar</b>	-	-	-

Sumber/Source: Dinas Pertanian Kabupaten Tanah Datar/Regional Agriculture of Tanah Datar Regency



## Agriculture

**Tabel 5.3.12 Luas Panen, Produksi dan Rata-Rata Produksi Per Hektar Pala Menurut Kecamatan di Kabupaten Tanah Datar, 2020**  
*Harvested Area, Yield Rate and Production of Nutmeg, by Subdistrict in Tanah Datar Regency, 2020*

	Kecamatan Subdistrict	Luas Panen Harvested Area (ha)	Produksi Production (Ton)	Rata-rata Produksi Yield Rate (Ton/ha)
	(1)	(2)	(3)	(4)
1.	X Koto	-	-	-
2.	Batipuh	13,50	5,80	0,43
3.	Batipuah Selatan	34,00	13,15	0,39
4.	Pariangan	16,50	8,00	0,48
5.	Rambatan	6,75	2,23	0,33
6.	Lima Kaum	4,00	0,91	0,23
7.	Tanjung Emas	2,00	0,85	0,43
8.	Padang Ganting	-	-	-
9.	Lintau Buo	-	-	-
10.	Lintau Buo Utara	-	-	-
11.	Sungayang	-	-	-
12.	Sungai Tarab	4,50	2,00	0,44
13.	Salimpaung	-	-	-
14.	Tanjuang Baru	-	-	-
	<b>Tanah Datar</b>	<b>81,25</b>	<b>32,94</b>	<b>0,39</b>

Sumber/Source: Dinas Pertanian Kabupaten Tanah Datar/Regional Agriculture of Tanah Datar Regency

**Tabel 5.3.13 Luas Panen, Produksi dan Rata-Rata Produksi Per Hektar Panili Menurut Kecamatan di Kabupaten Tanah Datar, 2020**  
*Harvested Area, Yield Rate and Production of Vanilla, by Subdistrict in Tanah Datar Regency, 2020*

	Kecamatan Subdistrict	Luas Panen Harvested Area (ha)	Produksi Production (Ton)	Rata-rata Produksi Yield Rate (Ton/ha)
	(1)	(2)	(3)	(4)
1.	X Koto	-	-	-
2.	Batipuh	-	-	-
3.	Batipuah Selatan	-	-	-
4.	Pariangan	-	-	-
5.	Rambatan	-	-	-
6.	Lima Kaum	-	-	-
7.	Tanjung Emas	1,00	0,002	0,002
8.	Padang Ganting	-	-	-
9.	Lintau Buo	-	-	-
10.	Lintau Buo Utara	-	-	-
11.	Sungayang	-	-	-
12.	Sungai Tarab	-	-	-
13.	Salimpaung	-	-	-
14.	Tanjuang Baru	-	-	-
	<b>Tanah Datar</b>	<b>1,00</b>	<b>0,002</b>	<b>0,002</b>

Sumber/Source: Dinas Pertanian Kabupaten Tanah Datar/Regional Agriculture of Tanah Datar Regency

## Agriculture

**Tabel 5.3.14 Luas Panen, Produksi dan Rata-Rata Produksi Per Hektar Tebu Menurut Kecamatan di Kabupaten Tanah Datar, 2020**

Table

*Harvested Area, Yield Rate and Production of Sugar Cane, by Subdistrict in Tanah Datar Regency, 2020*

	<b>Kecamatan Subdistrict</b>	<b>Luas Panen Harvested Area (ha)</b>	<b>Produksi Production (Ton)</b>	<b>Rata-rata Produksi Yield Rate (Ton/ha)</b>
	(1)	(2)	(3)	(4)
1.	X Koto	275,00	286,70	1,04
2.	Batipuh	-	-	-
3.	Batipuah Selatan	-	-	-
4.	Pariangan	-	-	-
5.	Rambatan	-	-	-
6.	Lima Kaum	-	-	-
7.	Tanjung Emas	-	-	-
8.	Padang Ganting	-	-	-
9.	Lintau Buo	-	-	-
10.	Lintau Buo Utara	3 082,00	4 245,55	1,38
11.	Sungayang	68,00	85,55	1,26
12.	Sungai Tarab	-	-	-
13.	Salimpaung	222,00	233,50	1,05
14.	Tanjung Baru	127,00	145,60	1,15
	<b>Tanah Datar</b>	<b>3 774 ,00</b>	<b>4 996,90</b>	<b>1,18</b>

Sumber/Source: Dinas Pertanian Kabupaten Tanah Datar/Regional Agriculture of Tanah Datar Regency

**Tabel 5.3.15 Luas Panen, Produksi dan Rata-Rata Produksi Per Hektar Pinang Menurut Kecamatan di Kabupaten Tanah Datar, 2020**

Table

*Harvested Area, Yield Rate and Production of Areca Nut, by Subdistrict in Tanah Datar Regency, 2020*

	Kecamatan Subdistrict	Luas Panen Harvested Area (ha)	Produksi Production (Ton)	Rata-rata Produksi Yield Rate (Ton/ha)
	(1)	(2)	(3)	(4)
1.	X Koto	1,50	0,34	0,23
2.	Batipuh	20,50	6,10	0,30
3.	Batipuh Selatan	10,50	2,30	0,22
4.	Pariangan	9,50	1,80	0,19
5.	Rambatan	9,25	2,44	0,26
6.	Lima Kaum	40,25	8,10	0,20
7.	Tanjung Emas	25,50	7,60	0,30
8.	Padang Ganting	8,50	1,85	0,22
9.	Lintau Buo	17,00	4,50	0,26
10.	Lintau Buo Utara	8,00	1,95	0,24
11.	Sungayang	19,25	4,45	0,23
12.	Sungai Tarab	9,50	2,70	0,28
13.	Salimpaung	3,00	0,16	0,05
14.	Tanjuang Baru	5,50	1,15	0,21
	<b>Tanah Datar</b>	<b>187,75</b>	<b>45,44</b>	<b>0,23</b>

Sumber/Source: Dinas Pertanian Kabupaten Tanah Datar/Regional Agriculture of Tanah Datar Regency

## Agriculture

**Tabel 5.3.16 Luas Panen, Produksi dan Rata-Rata Produksi Per Hektar Gardamunggu Menurut Kecamatan di Kabupaten Tanah Datar, 2020**  
*Harvested Area, Yield Rate and Production of Cardamon, by Subdistrict in Tanah Datar Regency, 2020*

	Kecamatan Subdistrict	Luas Panen Harvested Area (ha)	Produksi Production (Ton)	Rata-rata Produksi Yield Rate (Ton/ha)
	(1)	(2)	(3)	(4)
1.	X Koto	-	-	-
2.	Batipuh	15,50	5,00	0,32
3.	Batipuah Selatan	50,00	20,20	0,40
4.	Pariangan	3,50	1,50	0,43
5.	Rambatan	13,50	5,20	0,39
6.	Lima Kaum	-	-	-
7.	Tanjung Emas	5,00	1,70	0,34
8.	Padang Ganting	27,00	7,20	0,27
9.	Lintau Buo	7,00	2,40	0,34
10.	Lintau Buo Utara	15,00	3,20	0,21
11.	Sungayang	6,00	2,00	0,33
12.	Sungai Tarab	9,00	2,10	0,23
13.	Salimpaung	-	-	-
14.	Tanjuang Baru	-	-	-
	<b>Tanah Datar</b>	<b>151,50</b>	<b>50,50</b>	<b>0,33</b>

Sumber/Source: Dinas Pertanian Kabupaten Tanah Datar/Regional Agriculture of Tanah Datar Regency

**Tabel 5.3.17 Luas Panen, Produksi dan Rata-Rata Produksi Per Hektar Aren Menurut Kecamatan di Kabupaten Tanah Datar, 2020**  
*Harvested Area, Yield Rate and Production of Aren, by Subdistrict in Tanah Datar Regency, 2020*

	Kecamatan Subdistrict	Luas Panen Harvested Area (ha)	Produksi Production (Ton)	Rata-rata Produksi Yield Rate (Ton/ha)
	(1)	(2)	(3)	(4)
1.	X Koto	-	-	-
2.	Batipuh	-	-	-
3.	Batipuh Selatan	2,00	1,45	0,73
4.	Pariangan	4,00	2,77	0,69
5.	Rambatan	-	-	-
6.	Lima Kaum	-	-	-
7.	Tanjung Emas	-	-	-
8.	Padang Ganting	-	-	-
9.	Lintau Buo	-	-	-
10.	Lintau Buo Utara	101,00	182,00	1,80
11.	Sungayang	302,00	512,05	1,70
12.	Sungai Tarab	-	-	-
13.	Salimpaung	-	-	-
14.	Tanjuang Baru	-	-	-
	<b>Tanah Datar</b>	<b>409,00</b>	<b>698,27</b>	<b>1,23</b>

Sumber/Source: Dinas Pertanian Kabupaten Tanah Datar/Regional Agriculture of Tanah Datar Regency

## Agriculture

**Tabel 5.3.18 Luas Panen, Produksi dan Rata-Rata Produksi Per Hektar Tembakau Menurut Kecamatan di Kabupaten Tanah Datar, 2020**  
*Harvested Area, Yield Rate and Production of Tobacco, by Subdistrict in Tanah Datar Regency, 2020*

	Kecamatan Subdistrict	Luas Panen Harvested Area (ha)	Produksi Production (Ton)	Rata-rata Produksi Yield Rate (Ton/ha)
	(1)	(2)	(3)	(4)
1.	X Koto	-	-	-
2.	Batipuh	-	-	-
3.	Batipuah Selatan	-	-	-
4.	Pariangan	-	-	-
5.	Rambatan	-	-	-
6.	Lima Kaum	-	-	-
7.	Tanjung Emas	-	-	-
8.	Padang Ganting	-	-	-
9.	Lintau Buo	-	-	-
10.	Lintau Buo Utara	57,00	37,70	0,66
11.	Sungayang	-	-	-
12.	Sungai Tarab	9,50	5,22	0,55
13.	Salimpaung	10,00	5,65	0,57
14.	Tanjung Baru	36,50	21,85	0,60
	<b>Tanah Datar</b>	<b>113,00</b>	<b>70,42</b>	<b>0,59</b>

Sumber/Source: Dinas Pertanian Kabupaten Tanah Datar/Regional Agriculture of Tanah Datar Regency

**Tabel 5.3.19 Luas Panen, Produksi dan Rata-Rata Produksi Per Hektar Nilam Menurut Kecamatan di Kabupaten Tanah Datar, 2020**

Table

*Harvested Area, Yield Rate and Production of Patchaouli, by Subdistrict in Tanah Datar Regency, 2020*

	Kecamatan Subdistrict	Luas Panen Harvested Area (ha)	Produksi Production (Ton)	Rata-rata Produksi Yield Rate (Ton/ha)
	(1)	(2)	(3)	(4)
1.	X Koto	-	-	-
2.	Batipuh	-	-	-
3.	Batipuah Selatan	-	-	-
4.	Pariangan	-	-	-
5.	Rambatan	-	-	-
6.	Lima Kaum	-	-	-
7.	Tanjung Emas	-	-	-
8.	Padang Ganting	-	-	-
9.	Lintau Buo	-	-	-
10.	Lintau Buo Utara	-	-	-
11.	Sungayang	-	-	-
12.	Sungai Tarab	-	-	-
13.	Salimpaung	-	-	-
14.	Tanjuang Baru	-	-	-
	<b>Tanah Datar</b>	-	-	-

Sumber/Source: Dinas Pertanian Kabupaten Tanah Datar/Regional Agriculture of Tanah Datar Regency



## 5.4 Peternakan/Livestock

**Tabel 5.4.1 Populasi Ternak Menurut Jenis dan Kecamatan di Kabupaten Tanah Datar, 2020**  
*Livestock Population, by Species and Subdistrict in Tanah Datar Regency, 2020*

	<b>Kecamatan Subdistrict</b>	<b>Kerbau Buffalo (ekor)</b>	<b>Sapi Perah Dairy Cow (ekor)</b>	<b>Sapi Potong Cow (ekor)</b>	<b>Kuda Horse (ekor)</b>	<b>Kambing Goat (ekor)</b>
	(1)	(2)	(3)	(4)	(5)	(6)
1.	X Koto	602	-	1 659	-	999
2.	Batipuh	1 052	-	727	-	1 149
3.	Batipuah Selatan	295	-	702	-	1 030
4.	Pariangan	60	-	2 206	-	250
5.	Rambatan	929	-	3 655	-	2 840
6.	Lima Kaum	22	-	3 081	22	558
7.	Tanjung Emas	228	-	3 917	41	2 722
8.	Padang Ganting	418	-	1 956	-	610
9.	Lintau Buo	419	-	1 474	-	624
10.	Lintau Buo Utara	2 592	6	3 788	-	7 675
11.	Sungayang	90	-	2 838	-	1 596
12.	Sungai Tarab	216	-	3 179	-	6 113
13.	Salimpaung	116	-	3 431	-	3 102
14.	Tanjuang Baru	152	-	2 091	-	1 620
	<b>Tanah Datar</b>	<b>7 191</b>	<b>6</b>	<b>34 704</b>	<b>63</b>	<b>30 888</b>

Sumber/Source: Dinas Pertanian Kabupaten Tanah Datar/Regional Agriculture of Tanah Datar Regency

**Tabel 5.4.2** Populasi Ternak Unggas Menurut Jenis Unggas dan Kecamatan di Kabupaten Tanah Datar, 2020

Table

*Poultry Population, by Species and Subdistrict in Tanah Datar Regency, 2020*

	Kecamatan Subdistrict	Ayam/Hen (Ekor/heads)			Itik Duck
		Ayam Buras Native Chicken	Ras Petelur Layer	Ras Pedaging Broiler	
	(1)	(2)	(3)	(4)	(5)
1.	X Koto	7 441	-	-	-
2.	Batipuh	21 800	-	-	-
3.	Batipuah Selatan	4 700	-	2 500	5 700
4.	Pariangan	13 281	600	-	-
5.	Rambatan	26 886	130 000	120 000	-
6.	Lima Kaum	4 858	8 931	7 200	22 500
7.	Tanjung Emas	32 972	13 449	9 000	58 132
8.	Padang Ganting	5 410	42 490	3 034	3 000
9.	Lintau Buo	32 307	790 500	193 221	49 922
10.	Lintau Buo Utara	99 200	180 000	355 000	77 510
11.	Sungayang	6 243	-	1 250	-
12.	Sungai Tarab	11 245	14 093	-	3 750
13.	Salimpaung	23 439	-	-	-
14.	Tanjuang Baru	32 315	-	7 000	1 500
	<b>Tanah Datar</b>	<b>322 097</b>	<b>1 180 063</b>	<b>698 205</b>	<b>222 014</b>

Sumber/Source: Dinas Pertanian Kabupaten Tanah Datar/Regional Agriculture of Tanah Datar Regency

## Agriculture

**Table 5.4.3 Perkembangan Populasi Ternak Menurut Jenis Ternak di Kabupaten Tanah Datar, 2009-2020**  
*Trend of Livestock Population by Species in Tanah Datar Regency, 2009-2020*

Tahun Year	Kerbau Buffalo (ekor)	Sapi/Cattle(Ekor/heads)		Kuda Horse (Ekor/heads)	Kambing Goat (ekor)
		Sapi Perah Dairy Cow (ekor)	Sapi Potong Cow (ekor)		
(1)	(2)	(3)	(4)	(5)	(6)
2009	22 305	177	51 004	234	25 714
2010	22 306	183	51 271	294	25 788
2011	10 959	139	30 445	175	24 421
2012	10 420	173	31 962	139	28 167
2013	8 402	168	28 317	32	30 824
2014	8 268	62	29 540	46	32 620
2015	10 527	40	30 426	25	32 620
2016	10 191	49	30 025	30	28 776
2017	10 110	42	33 308	30	30 103
2018	7 071	21	33 853	41	30 107
2019	7 093	23	34 326	41	30 522
2020	7 191	6	34 704	63	30 888

Sumber/Source: Dinas Pertanian Kabupaten Tanah Datar/Regional Agriculture of Tanah Datar Regency

**Tabel 5.4.4** Populasi Ternak Unggas Menurut Jenis Unggas di Kabupaten Tanah Datar, 2009-2020  
*Trend of Poultry Population, by Species in Tanah Datar Regency, 2009-2020*

Kecamatan Subdistrict	Ayam/Hen (Ekor/heads)			Itik Duck
	Ayam Buras Native Chicken	Ras Petelur Layer	Ras Pedaging Broiler	
(1)	(2)	(3)	(4)	(5)
2009	420 101	615 227	346 043	92 015
2010	443 480	703 600	351 700	107 819
2011	445 832	816 401	401 189	103 944
2012	448 805	899 105	439 137	126 202
2013	522 930	1 027 620	382 359	135 025
2014	477 205	941 514	310 225	125 645
2015	345 181	1 156 600	389 811	141 183
2016	313 818	1 095 910	606 090	108 998
2017	313 571	1 035 400	616 100	110 224
2018	313 884	1 149 979	680 425	104 259
2019	445 590	699 643	683 021	63 432
2020	450 936	708 038	691 224	64 187

Sumber/Source: Dinas Pertanian Kabupaten Tanah Datar/Regional Agriculture of Tanah Datar Regency

## Agriculture

**Tabel 5.4.5 Jumlah Ternak yang Dipotong Menurut Jenis dan Kecamatan di Kabupaten Tanah Datar, 2020**  
*Total Livestock Butchered, by Species and Subdistrict in Tanah Datar Regency, 2020*

Kecamatan Subdistrict	Kerbau Buffalo (ekor)	Sapi Perah Dairy Cow (ekor)	Sapi Potong Cow (ekor)	Kuda Horse (ekor)	Kambing Goat (ekor)
(1)	(2)	(3)	(4)	(5)	(6)
1. X Koto	-	-	391	-	62
2. Batipuh	2	-	372	-	33
3. Batipuah Selatan	-	-	199	-	13
4. Pariangan	5	-	221	-	79
5. Rambatan	-	-	312	-	308
6. Lima Kaum	409	-	1 301	-	68
7. Tanjung Emas	3	-	296	-	276
8. Padang Ganting	27	-	274	-	96
9. Lintau Buo	91	-	466	-	222
10. Lintau Buo Utara	104	-	743	-	169
11. Sungayang	2	-	270	-	801
12. Sungai Tarab	1	-	350	-	577
13. Salimpaung	-	-	363	-	181
14. Tanjuang Baru	-	-	352	-	47
<b>Tanah Datar</b>	<b>644</b>	<b>-</b>	<b>5 910</b>	<b>-</b>	<b>2 932</b>

Sumber/Source: Dinas Pertanian Kabupaten Tanah Datar/Regional Agriculture of Tanah Datar Regency

**Tabel 5.4.6** Jumlah Ternak Unggas yang Dipotong Menurut Jenis Unggas dan Kecamatan di Kabupaten Tanah Datar, 2020

Table

*Poultry Butchered, by Species and Subdistrict in Tanah Datar Regency, 2020*

	Kecamatan Subdistrict	Ayam/Hen (Ekor/heads)			Itik Duck
		Ayam Buras Native Chicken	Ras Petelur Layer	Ras Pedaging Broiler	
	(1)	(2)	(3)	(4)	(5)
1.	X Koto	10 417	-	-	782
2.	Batipuh	30 520	-	-	4 279
3.	Batipuah Selatan	6 580	-	2 475	1 438
4.	Pariangan	18 593	360	-	15 369
5.	Rambatan	37 640	78 000	118 800	3 386
6.	Lima Kaum	6 801	5 359	7 128	1 981
7.	Tanjung Emas	46 161	8 069	8 910	5 198
8.	Padang Ganting	7 574	25 494	3 004	1 220
9.	Lintau Buo	45 230	474 300	191 289	12 914
10.	Lintau Buo Utara	138 880	108 000	351 450	6 988
11.	Sungayang	8 740	-	1 238	1 629
12.	Sungai Tarab	15 743	8 456	-	3 854
13.	Salimpaung	32 815	-	-	2 592
14.	Tanjuang Baru	45 242	-	6 930	2 555
	<b>Tanah Datar</b>	<b>450 936</b>	<b>708 038</b>	<b>691 224</b>	<b>64 187</b>

Sumber/Source: Dinas Pertanian Kabupaten Tanah Datar/Regional Agriculture of Tanah Datar Regency

## Agriculture

**Tabel 5.4.7** Produksi Daging Menurut Jenis (Kg) di Kabupaten Tanah Datar, 2020  
Table

*Production of Meat, by Kind (Kgs) in Tanah Datar Regency, 2020*

	Kecamatan Subdistrict	Kerbau Buffalo (ekor)	Sapi Perah Dairy Cow (ekor)	Sapi Potong Cow (ekor)	Kuda Horse (ekor)	Kambing Goat (ekor)
	(1)	(2)	(3)	(4)	(5)	(6)
1.	X Koto	-	-	95 706	-	3 100
2.	Batipuh	501	-	91 055	-	1 650
3.	Batipuah Selatan	-	-	48 710	-	650
4.	Pariangan	1 251	-	54 095	-	3 950
5.	Rambatan	-	-	76 369	-	15 400
6.	Lima Kaum	102 352	-	318 448	-	3 400
7.	Tanjung Emas	751	-	72 453	-	13 800
8.	Padang Ganting	6 757	-	67 068	-	4 800
9.	Lintau Buo	22 773	-	114 064	-	11 100
10.	Lintau Buo Utara	26 026	-	181 866	-	8 450
11.	Sungayang	501	-	66 088	-	40 050
12.	Sungai Tarab	250	-	85 670	-	28 850
13.	Salimpaung	-	-	88 852	-	9 050
14.	Tanjuang Baru	-	-	86 160	-	2 350
	<b>Tanah Datar</b>	<b>161 161</b>	<b>-</b>	<b>1 446 603</b>	<b>-</b>	<b>146 600</b>

Sumber/Source: Dinas Pertanian Kabupaten Tanah Datar/Regional Agriculture of Tanah Datar Regency

**Tabel 5.4.7 Lanjutan/Continued**  
Table

	Kecamatan Subdistrict	Ayam/Hen(Ekor/heads)			Itik Duck
		Ayam Buras Native Chicken	Ras Petelur Layer	Ras Pedaging Broiler	
	(1)	(2)	(3)	(4)	(5)
1.	X Koto	9 167	-	-	767
2.	Batipuh	26 858	-	-	4 194
3.	Batipuah Selatan	5 790	-	12 375	1 409
4.	Pariangan	16 362	248	-	15 062
5.	Rambatan	33 124	53 625	594 000	3 318
6.	Lima Kaum	5 985	3 684	35 640	1 942
7.	Tanjung Emas	40 622	5 548	44 550	5 094
8.	Padang Ganting	6 665	17 527	15 018	1 196
9.	Lintau Buo	39 802	326 081	956 444	12 656
10.	Lintau Buo Utara	122 214	74 250	1 757 250	6 848
11.	Sungayang	7 691	-	6 188	1 596
12.	Sungai Tarab	13 854	5 813	-	3 777
13.	Salimpaung	28 877	-	-	2 540
14.	Tanjuang Baru	39 812	-	34 650	2 504
	<b>Tanah Datar</b>	<b>396 824</b>	<b>486 776</b>	<b>3 456 115</b>	<b>62 903</b>

Sumber/Source: Dinas Pertanian Kabupaten Tanah Datar/Regional Agriculture of Tanah Datar Regency



## Agriculture

**Tabel 5.4.8** **Produksi Susu Ternak Sapi dan Kerbau (Liter) di Kabupaten Tanah Datar, 2020**  
*Production of Cow and Buffalo (litres) in Tanah Datar Regency, 2020*

Kecamatan Subdistrict	Produksi Susu/Production of Milk	
	Sapi Perah Dairy Cow	Kerbau Buffalo
(1)	(2)	(3)
1. X Koto	-	-
2. Batipuh	-	-
3. Batipuah Selatan	-	-
4. Pariangan	-	-
5. Rambatan	-	-
6. Lima Kaum	-	-
7. Tanjung Emas	-	-
8. Padang Ganting	-	-
9. Lintau Buo	-	-
10. Lintau Buo Utara	6,05	0,17
11. Sungayang	-	-
12. Sungai Tarab	-	-
13. Salimpaung	-	-
14. Tanjuang Baru	-	-
<b>Tanah Datar</b>	<b>6,05</b>	<b>0,17</b>

Sumber/Source: Dinas Pertanian Kabupaten Tanah Datar/Regional Agriculture of Tanah Datar Regency

**Tabel 5.4.9** Produksi Telur Menurut Jenis Unggas dan Kecamatan di Kabupaten Tanah Datar, 2020  
*Production of Eggs by Species and Subdistrict in Tanah Datar Regency, 2020*

	Kecamatan Subdistrict	Ayam Buras Native Chicken	Ras Petelur Layer	Itik Duck
	(1)	(2)	(3)	(4)
1.	X Koto	3 125	-	7 159
2.	Batipuh	9 156	-	39 155
3.	Batipuah Selatan	1 974	-	13 154
4.	Pariangan	5 578	4 626	140 626
5.	Rambatan	11 292	1 002 300	30 980
6.	Lima Kaum	2 040	68 858	18 128
7.	Tanjung Emas	13 848	103 692	47 565
8.	Padang Ganting	2 272	327 598	11 167
9.	Lintau Buo	13 569	6 094 755	118 161
10.	Lintau Buo Utara	41 664	1 387 800	63 942
11.	Sungayang	2 622	-	14 905
12.	Sungai Tarab	4 723	108 657	35 268
13.	Salimpaung	9 844	-	23 717
14.	Tanjuang Baru	13 572	-	23 382
	<b>Tanah Datar</b>	<b>135 281</b>	<b>9 098 286</b>	<b>587 309</b>

Sumber/Source: Dinas Pertanian Kabupaten Tanah Datar/Regional Agriculture of Tanah Datar Regency

### 5.5 Perikanan/Fishery

**Tabel 5.5.1** Jumlah Nelayan/Petani Ikan Darat Menurut Jenis Usaha di Kabupaten Tanah Datar, 2020  
*Inland Fish Farmers/Fishermen, by Type of Employment in Tanah Datar Regency, 2020*

	Kecamatan <i>Subdistrict</i>	Penuh <i>Full Time</i>	Sambilan <i>Part Time</i>	Tambahan <i>Sambilan</i>
	(1)	(2)	(3)	(4)
1.	X Koto	-	118	90
2.	Batipuh	-	592	86
3.	Batipuah Selatan	751	122	7
4.	Pariangan	-	199	34
5.	Rambatan	108	117	68
6.	Lima Kaum	-	67	40
7.	Tanjung Emas	-	113	37
8.	Padang Ganting	-	159	102
9.	Lintau Buo	-	315	91
10.	Lintau Buo Utara	-	126	68
11.	Sungayang	-	115	28
12.	Sungai Tarab	-	102	33
13.	Salimpaung	-	64	9
14.	Tanjuang Baru	-	71	7
	<b>Tanah Datar</b>	<b>859</b>	<b>2 280</b>	<b>700</b>

Sumber/Source: Dinas Pangan dan Perikanan Kabupaten Tanah Datar/Food and Fishery Services of Tanah Datar Regency

**Tabel 5.5.2 Luas Areal, Produksi Benih Ikan Balai Benih Ikan dan Perikanan Rakyat di Kabupaten Tanah Datar, 2020**

Table

*Area and Production of Fish Seeds at State Fish Breeding Station and Community Fish Farming in Tanah Datar Regency, 2020*

Kecamatan Subdistrict	Balai Benih Ikan State Fish Breeding Station		Perikanan Rakyat Population Fishery	
	Luas (m2) Area	Prod (Ekor) Prod	Luas (m2) Area	Prod (Ekor) Prod
(1)	(2)	(3)	(4)	(5)
1. X Koto	-	-	5 000	111 000
2. Batipuh	-	-	2 500	18 000
3. Batipuah Selatan	-	-	-	-
4. Pariangan	-	-	16 000	120 000
5. Rambatan	12 500	465 436	1 000	22 000
6. Lima Kaum	-	-	450	10 500
7. Tanjung Emas	6 000	177 700	4 000	98 000
8. Padang Ganting	1 500	84 400	-	-
9. Lintau Buo	2 400	80 610	3 000	24 000
10. Lintau Buo Utara	-	-	21 000	325 000
11. Sungayang	1 500	22 010	-	-
12. Sungai Tarab	13 500	140 490	32 500	980 000
13. Salimpaung	-	-	-	-
14. Tanjuang Baru	-	-	5 000	70 000
<b>Tanah Datar</b>	<b>37 400</b>	<b>970 646</b>	<b>90 450</b>	<b>1 778 500</b>

Sumber/Source: Dinas Pangan dan Perikanan Kabupaten Tanah Datar/Food and Fishery Services of Tanah Datar Regency

## Agriculture

**Tabel 5.5.3 Benih Ikan Air Tawar yang Disebar Menurut Jenis dan Kecamatan (000 ekor) di Kabupaten Tanah Datar, 2020**

*Fish Seeds Released, by Species and Subdistrict in Tanah Datar Regency, 2020*

	Kecamatan Subdistrict	Jenis Ikan Species				
		Mas	Tawes	Nila	Gurami	Lele
	(1)	(2)	(3)	(4)	(5)	(6)
1.	X Koto	153 256	4 000	293 901	68 533	73 369
2.	Batipuh	185 299	4 926	250 590	68 197	103 400
3.	Batipuah Selatan	136 303	471	218 148	23 280	82 658
4.	Pariangan	209 164	-	302 051	20 475	91 369
5.	Rambatan	167 461	-	255 558	37 062	100 441
6.	Lima Kaum	222 788	-	282 132	35 313	99 270
7.	Tanjung Emas	234 519	-	275 717	33 649	102 302
8.	Padang Ganting	376 030	-	384 264	43 997	91 157
9.	Lintau Buo	283 482	-	462 650	13 752	85 219
10.	Lintau Buo Utara	370 461	-	470 054	74 915	92 650
11.	Sungayang	173 007	-	251 430	54 468	127 720
12.	Sungai Tarab	282 268	995	424 653	80 200	111 770
13.	Salimpaung	196 408	1 761	128 024	33 437	97 091
14.	Tanjuang Baru	264 853	-	204 863	51 972	89 140
<b>Tanah Datar</b>		<b>3 255 299</b>	<b>12 153</b>	<b>4 204 035</b>	<b>639 250</b>	<b>1 347 556</b>

Sumber/Source: Dinas Pangan dan Perikanan Kabupaten Tanah Datar/Food and Fishery Services of Tanah Datar Regency

**Tabel** 5.5.4 Luas Areal Perikanan Menurut Jenis (ha) di Kabupaten Tanah Datar, 2020  
*Table* 5.5.4 Fish-farming Area, by Type (ha) in Tanah Datar Regency, 2020

Kecamatan Subdistrict	Penuh Open Water	Budidaya Fish	Jumlah Total
(1)	(2)	(3)	(4)
1. X Koto	32,3	62,4	94,7
2. Batipuh	12,0	38,8	50,8
3. Batipuah Selatan	1 330,0	16,7	1 346,7
4. Pariangan	10,1	74,0	84,1
5. Rambatan	5 139,0	90,3	5 229,3
6. Lima Kaum	5,9	85,0	90,9
7. Tanjung Emas	5,0	218,4	223,4
8. Padang Ganting	14,0	292,7	306,7
9. Lintau Buo	133,6	118,7	252,3
10. Lintau Buo Utara	58,1	172,1	230,2
11. Sungayang	22,0	181,3	203,3
12. Sungai Tarab	3,0	105,5	108,5
13. Salimpaung	17,0	49,6	66,6
14. Tanjung Baru	7,0	19,0	26,0
<b>Tanah Datar</b>	<b>6 789,0</b>	<b>1 524,5</b>	<b>8 313,5</b>

Sumber/Source: Dinas Pangan dan Perikanan Kabupaten Tanah Datar/Food and Fishery Services of Tanah Datar Regency

## Agriculture

**Tabel 5.5.5 Luas dan Produksi Perikanan Air Tawar Menurut Kecamatan di Kabupaten Tanah Datar, 2020**  
*Area and Production of Inland fish Farming, by Subdistrict in Tanah Datar Regency, 2020*

	<b>Kecamatan Subdistrict</b>	<b>Luas Area (Ha)</b>	<b>Produksi Production (Ton)</b>
	(1)	(2)	(3)
1.	X Koto	62	604 609
2.	Batipuh	39	612 412
3.	Batipuah Selatan	17	460 860
4.	Pariangan	74	623 509
5.	Rambatan	90	564 704
6.	Lima Kaum	85	639 853
7.	Tanjung Emas	218	646 537
8.	Padang Ganting	293	896 483
9.	Lintau Buo	119	869 205
10.	Lintau Buo Utara	172	1 037 561
11.	Sungayang	181	616 686
12.	Sungai Tarab	106	903 802
13.	Salimpaung	50	461 456
14.	Tanjung Baru	19	621 333
	<b>Tanah Datar</b>	<b>1 525</b>	<b>9 559 010</b>

Sumber/Source: Dinas Pangan dan Perikanan Kabupaten Tanah Datar/Food and Fishery Services of Tanah Datar Regency

**Tabel 5.5.6** Perkembangan Produksi dan Harga Perikanan Air Tawar di Kabupaten Tanah Datar, 2020  
*Table* Trend of Inland Fish Farming, Production and Prices, by Species in Tanah Datar Regency, 2020

Jenis Ikan Species	Produksi Production (Kg)	Budidaya Value	Rata-rata Harga Per Kg (Rp)
(1)	(2)	(3)	(4)
Ikan Mas	3 255 299	113 935 465	35 000
Ikan Tawes	12 153	243 060	20 000
Ikan Nila	4 204 035	147 141 225	35 000
Ikan Gurami	639 250	25 570 000	40 000
Lele	1 347 556	33 688 900	25 000
Nilem	50 990	1 019 800	20 000
Lainnya	49 727	1 243 175	25 000

Sumber/Source: Dinas Pangan dan Perikanan Kabupaten Tanah Datar/Food and Fishery Services of Tanah Datar Regency



## Agriculture

**Tabel 5.5.7 Produksi Ikan Budidaya Menurut Tempat Usaha di Kabupaten Tanah Datar, 2020**  
*Fish-farming Production, by Type of Fish Farming and Subdistrict in Tanah Datar Regency, 2020*

	Kecamatan Subdistrict	Produksi Budidaya Ikan			Jumlah Total
		Kolam Fresh Water	Keramba Fish Cage	Sawah Rice field	
	(1)	(2)	(3)	(4)	(5)
1.	X Koto	604 609	-	-	604 609
2.	Batipuh	612 412	-	-	612 412
3.	Batipuah Selatan	460 860	-	-	460 860
4.	Pariangan	568 156	-	55 353	623 509
5.	Rambatan	564 704	-	-	564 704
6.	Lima Kaum	559 779	-	80 074	639 853
7.	Tanjung Emas	581 977	-	64 560	646 537
8.	Padang Ganting	701 003	-	195 480	896 483
9.	Lintau Buo	831 707	-	37 498	869 205
10.	Lintau Buo Utara	958 381	-	79 180	1 037 561
11.	Sungayang	583 860	-	32 826	616 686
12.	Sungai Tarab	814 143	-	89 659	903 802
13.	Salimpaung	461 456	-	-	461 456
14.	Tanjuang Baru	528 697	-	92 636	621 333
<b>Tanah Datar</b>		<b>8 831 744</b>	<b>-</b>	<b>727 266</b>	<b>9 559 010</b>

Sumber/Source: Dinas Pangan dan Perikanan Kabupaten Tanah Datar/Food and Fishery Services of Tanah Datar Regency

**Tabel 5.5.8** Jumlah dan Luas Kolam Perikanan Darat di Kabupaten Tanah Datar, 2020  
*Inland Fish Farming, Areal and Number in Tanah Datar Regency, 2020*

Kecamatan Subdistrict	Kolam Ikan Rumah Tangga		Kolam Ikan Pemancingan Commercial	
	Banyaknya Number	Luas (m2) Area	Banyaknya Number	Luas (m2) Area
(1)	(2)	(3)	(4)	(5)
1. X Koto	4 010	62	1	400
2. Batipuh	2 520	38	1	300
3. Batipuah Selatan	1 103	17	-	-
4. Pariangan	2 266	34	1	400
5. Rambatan	2 980	85	3	700
6. Lima Kaum	5 806	44	5	2 800
7. Tanjung Emas	2 626	98	3	900
8. Padang Ganting	1 868	45	2	400
9. Lintau Buo	6 894	20	1	180
10. Lintau Buo Utara	4 542	104	2	200
11. Sungayang	3 301	20	2	1 260
12. Sungai Tarab	6 802	68	3	1 150
13. Salimpaung	1 356	50	1	300
14. Tanjuang Baru	1 240	19	2	600
<b>Tanah Datar</b>	<b>47 314</b>	<b>703</b>	<b>27</b>	<b>9 590</b>

Sumber/Source: Dinas Pangan dan Perikanan Kabupaten Tanah Datar/Food and Fishery Services of Tanah Datar Regency



# INDUSTRI, ENERGI DAN KONSTRUKSI

INDUSTRY, ENERGY AND CONSTRUCTION

# 6



**JUMLAH  
INDUSTRI**  
AMOUNT INDUSTRY

## INDUSTRI SANDANG DAN KULIT

CLOTHING AND LEATHER INDUSTRY

24 Unit/Unit

## INDUSTRI PANGAN

FOOD INDUSTRY

180 Unit/Unit

## INDUSTRI LOGAM

METAL INDUSTRY

7 Unit/Unit



## TENAGA KERJA

HUMAN RESOURCES

997 Orang/People



## Pelanggan Air Bersih

Clean Water Customers

19.378



## Dialiri Arus listrik

Supplied With Electric Current

100 %



## PENJELASAN TEKNIS

1. Pengumpulan data industri besar dan sedang dilakukan melalui Survei Industri Besar dan Sedang yang dilaksanakan setiap tahun secara lengkap (sensus) sejak tahun 1975. Survei Industri Besar dan Sedang mencakup semua perusahaan industri yang mempunyai tenaga kerja 20 orang atau lebih dengan menggunakan kuesioner II A.2.
2. Klasifikasi industri yang digunakan dalam survei ini berdasar kepada Klasifikasi Baku Lapangan Usaha Indonesia (KBLI). KBLI adalah klasifikasi lapangan usaha yang berdasar kepada International Standard Industrial Classification of All Economic Activities (ISIC) revisi 4 yang telah disesuaikan dengan kondisi Indonesia.
3. **Industri manufaktur** adalah suatu kegiatan ekonomi yang melakukan kegiatan mengubah suatu barang dasar secara mekanis, kimia, atau dengan tangan sehingga menjadi barang jadi/setengah jadi, dan atau barang yang kurang nilainya menjadi barang yang lebih tinggi nilainya, dan sifatnya lebih dekat kepada pemakai akhir. Termasuk dalam kegiatan ini adalah jasa industri dan pekerjaan perakitan.
4. Jasa industri adalah kegiatan industri yang melayani keperluan pihak lain. Pada kegiatan ini bahan baku disediakan oleh pihak lain sedangkan pihak pengolah hanya melakukan pengolahannya dengan mendapat imbalan sebagai balas jasa (upah maklon).

## PENJELASAN TEKNIS

1. *Data collection of large and medium scale manufacturing is conducted through The Large and Medium Manufacturing Establishment Survey that has been done annually for all industries (census) since 1975. Large and Medium Manufacturing Establishment Survey covers all manufactures/ industries with 20 workers or more by questionnaire II A.*
2. *The industrial classification adopted in this survey refers to the Klasifikasi Baku Lapangan Usaha Indonesia (KBLI). KBLI is classification of economic activities based on the International Standard Industrial Classification of All Economic Activities (ISIC rev 4) that has been modified according to the local condition in Indonesia.*
3. *Manufacturing industry is defined as an economic activity processing basic goods mechanically, chemicals or manually into final or intermediate goods, It is also defined as processing of lower value goods into higher value goods as final or intermediate products, The activities also include services for manufacturing and assembling*
4. *Services for manufacturing is defined as a manufacturing activity which serving other manufacturing establishments. In this case, raw materials are supplied by others while the workers are paid as a compensation for processing raw materials.*

## Industry, Energy and Construction

5. Perusahaan atau usaha industri adalah suatu unit (kesatuan) usaha yang melakukan kegiatan ekonomi, bertujuan menghasilkan barang atau jasa, terletak pada suatu bangunan atau lokasi tertentu, dan mempunyai catatan administrasi tersendiri mengenai produksi dan struktur biaya serta ada seorang atau lebih yang bertanggung jawab atas usaha tersebut.
  6. Industri manufaktur dikelompokkan ke dalam 4 golongan berdasarkan banyaknya pekerja, yaitu: industri besar (100 orang pekerja atau lebih), industri sedang/menengah (20–99 orang pekerja), industri kecil (5–19 orang pekerja), dan industri mikro (1–4 orang pekerja).
  7. Pelanggan adalah individu atau kelompok, baik rumah tangga, perusahaan atau institusi non profit yang membeli air bersih dari perusahaan air bersih.
  8. Air disalurkan adalah volume air bersih dari perusahaan air bersih
5. *A manufacturing establishment is defined as a production unit engaged in economic activity, producing goods or services, located in a building or in a certain location, keeping a business record concerning the production and cost structure, and having a person or more that are responsible to those activities.*
  6. *Manufacturing industries are categorized into four groups, based on the number of employees: large scale manufacturing (100 employees or more), medium scale manufacturing (20–99 employees), small scale manufacturing (5–19 employees), and micro industry (1–4 employees).*
  7. *Customers are individuals or groups, whether household, company or non-profit institutions that buy water supply from water supply establishment.*
  8. *Distributed water is the volume of water supply from water supply establishment.*

## ULASAN

## DESCRIPTION

### 6.1 Perindustrian

### 6.1 Industry

Dunia usaha di bidang perindustrian di Kabupaten Tanah Datar selama tahun 2020 menunjukkan perkembangan terutama pada usaha industri pangan. Pada tahun 2020 terdapat perusahaan industri pangan sebanyak 1.650 unit usaha. Jumlah industri tersebut meningkat dibandingkan dengan kondisi pada tahun 2019 yang hanya tercatat sebanyak 1.571 unit usaha.

Unit usaha terbanyak terdapat di Kecamatan Sungai Tarab yakni sebanyak 330 unit usaha, berikutnya di urutan kedua Kecamatan Batipuh dan Kecamatan Pariangan yang masing-masing sebanyak 242 dan 209 unit usaha. Sedangkan unit usaha yang paling sedikit berada di Kecamatan Lintau Buo yang hanya terdapat sebanyak 17 unit usaha. Dari 330 unit usaha yang terdapat di Kecamatan Sungai Tarab, dapat menyerap tenaga kerja sebanyak 961 orang tenaga kerja.

Tenaga kerja yang terserap pada sektor industri pangan untuk tahun 2020 mengalami peningkatan dari 5.102 orang di tahun 2019 menjadi 5.339 orang pada tahun 2020. Industri sandang dan kulit yang ada di Kab. Tanah Datar sebanyak 655 unit, sebagian besar terdapat di Kec. X Koto sebanyak 500 unit. Industri kimia dan bahan bangunan di Kab. Tanah Datar ada sebanyak 132 unit, menyerap tenaga kerja sebanyak 409 orang

*The year 2020 recorded an encouraging growth in industry, particularly small-scale food industries. The number increased from 1.571 units in 2019 to 1.650 units in 2020.*

*Located mainly in Sungai Tarab Subdistrict (330 units), followed by Batipuh Subdistrict (242 units), and Pariangan Subdistrict (209 units). Lintau Buo Subdistrict has the least number of small-scale food industry with only 17 units in total operating. In Sungai Tarab Subdistrict alone, the presence of the said industries provide job for 961 employees.*

*Overall, there has been increasing in the number of people working in food industry from 5,102 in 2019 to 5,339 in 2020. Other industries include garment and leatherwork industries that mainly located in X-Koto Subdistrict (500 units), and chemical and building materials industries (132 units providing jobs for 409 people).*



### 6.2 Listrik

Dari 395 jorong yang ada di Kabupaten Tanah Datar, sampai dengan tahun 2020 telah seluruhnya dapat diterangi listrik. Sehingga dapat dikatakan bahwa seluruh Nagari dan Jorong di wilayah Kabupaten Tanah Datar telah 100 persen dialiri oleh listrik. Dimana jorong yang dialiri listrik paling banyak terdapat di Kecamatan Lintau Buo Utara yaitu 65 jorong.

### 6.3 Air Bersih

Secara keseluruhan selama tahun 2020 jumlah pelanggan Air Bersih meningkat dibanding tahun 2019 di Kabupaten Tanah Datar, tahun 2019 yakni sebanyak 18.555 pelanggan dengan rata-rata pemakaian air perbulan sebesar 27 m3, sedangkan tahun 2020 yakni sebanyak 19.396 pelanggan dengan rata-rata pemakaian air perbulan sebesar 17,77 m3.

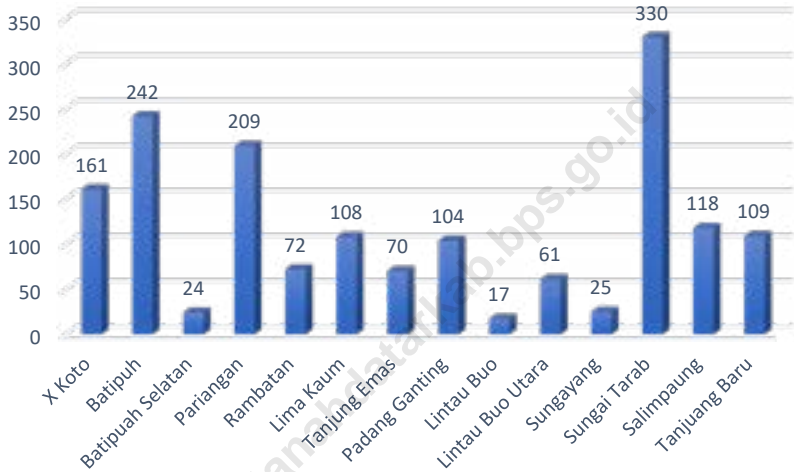
### 6.2 Electricity

*By the end of 2020, all area in Tanah Datar Regency has been electrified. It means that all the 395 jorong in 75 nagari has the access to electricity. Lintau Buo Utara sub-district has the largest number of jorong (65) that fully electrified.*

### 6.3 Clean Water

*During 2020, there has been an increase in the number of clean water costumers, from 18,555 costumers in 2019 to 19,396 costumers in 2020. Its contrast to the average of water usage monthly in Tanah Datar District from 27 m3 in 2019 decreased to 17,77 m3 from 2020.*

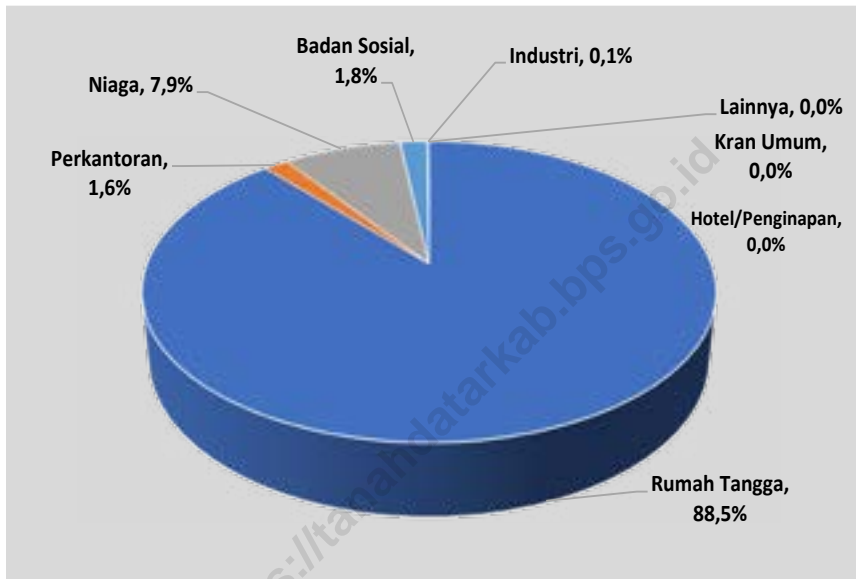
**Gambar 6.1.** Jumlah Unit Usaha Industri Pangan Menurut Kecamatan di Kabupaten Tanah Datar, 2020  
*Number of Units Food Industry by Sub district in Tanah Datar Regency, 2020*



Sumber/Source: Dinas Koperasi, UKM, Perindustrian dan Perdagangan Kabupaten Tanah Datar/Office of Cooperation, UKM, Industry, and Trading

## Industry, Energy and Construction

**Gambar 6.2.** Banyaknya Pemakaian Air Menurut Jenis Pelanggan di Kabupaten Tanah Datar, 2020 (M3)  
*Pictures* Number of Water Consumption by Subscriber in Tanah Datar Regency, 2020 (M3)



Sumber/Source: PDAM Kabupaten Tanah Datar/Tanah Datar Regency Water Supply Company

## 6.1 Industri/Industry

**Tabel 6.1.1 Banyaknya Unit Usaha, Investasi & Tenaga Kerja Industri Menengah Berizin (punya IUI) Menurut Cabang Industri, 2020**  
*Industry, Number of Units, Investment and Labor, 2020*

	<b>Jenis komoditi</b> <i>Commodity</i>	<b>Unit Usaha</b> <i>Units</i>	<b>Investasi</b> <i>Investment</i> <b>(000 Rp)</b>	<b>Tenaga Kerja</b> <b>(Orang)</b> <i>Labor (Person)</i>
	(1)	(2)	(3)	(4)
1.	Industri Pangan	180	215 991 936	689
2.	Industri Sandang dan Kulit	24	27 380 566	66
3.	Industri Kerajinan	56	54 226 499	214
4.	Industri Kimia & Bahan Kimia	-	-	-
5.	Industri Logam, mesin & Elektronika	7	689 626	28
	<b>Tanah Datar</b>	<b>267</b>	<b>298 288 627</b>	<b>997</b>

Sumber/Source: Dinas Koperasi, UKM, Perindustrian dan Perdagangan Kabupaten Tanah Datar/Office of Cooperation, UKM, Industry, and Trading

## Industry, Energy and Construction

**Tabel** 6.1.2 Jumlah Unit Usaha, Tenaga Kerja, dan Nilai Produksi Industri Pangan, 2020  
*Table* Food Industry, Number of Units, Production and Labor, 2020

	Kecamatan Subdistrict	Usaha Units	Tenaga Kerja Workers	Nilai Produksi Production (Rp 000)
	(1)	(2)	(3)	(4)
1.	X Koto	161	603	37 843 015
2.	Batipuh	242	649	110 862
3.	Batipuah Selatan	24	59	1 934 285
4.	Pariangan	209	834	13 942 534
5.	Rambatan	72	210	4 282 226
6.	Lima Kaum	108	337	9 485 211
7.	Tanjung Emas	70	203	3 045 609
8.	Padang Ganting	104	305	77 367 298
9.	Lintau Buo	17	50	684 252
10.	Lintau Buo Utara	61	193	3 168 969
11.	Sungayang	25	94	74 101 452
12.	Sungai Tarab	330	961	65 702 176
13.	Salimpaung	118	491	9 676 532
14.	Tanjuang Baru	109	350	2 804 740
	<b>Tanah Datar</b>	<b>1 650</b>	<b>5 339</b>	<b>304 149 161</b>

Sumber/Source: Dinas Koperasi, UKM, Perindustrian dan Perdagangan Kabupaten Tanah Datar/Office of Cooperation, UKM, Industry, and Trading

## Industri, Energi dan Konstruksi

**Tabel 6.1.3** Jumlah Unit Usaha, Tenaga Kerja, & Produksi Industri Sandang dan Kulit, 2020  
*Table Apparel and leatherwork Industries, Number of Units, Production and Labor, 2020*

	Kecamatan Subdistrict	Usaha Units	Tenaga Kerja Workers	Nilai Produksi Production (Rp 000)
	(1)	(2)	(3)	(4)
1.	X Koto	500	887	20 432 052
2.	Batipuh	7	28	55 955
3.	Batipuah Selatan	-	-	-
4.	Pariangan	9	36	104 785 165
5.	Rambatan	5	20	136 785 644
6.	Lima Kaum	28	131	2 173 800
7.	Tanjung Emas	1	5	7 000
8.	Padang Ganting	-	-	-
9.	Lintau Buo	2	15	14 200
10.	Lintau Buo Utara	31	222	26 054 500
11.	Sungayang	50	279	2 171 052
12.	Sungai Tarab	13	39	158 900 445
13.	Salimpaung	9	34	513 420
14.	Tanjung Baru	-	-	-
	<b>Tanah Datar</b>	<b>655</b>	<b>1 696</b>	<b>451 893 233</b>

Sumber/Source: Dinas Koperasi, UKM, Perindustrian dan Perdagangan Kabupaten Tanah Datar/Office of Cooperation, UKM, Industry, and Trading

## Industry, Energy and Construction

**Tabel 6.1.4** Jumlah Unit Usaha, Tenaga Kerja, & Investasi Pada Industri Kerajinan, 2020  
*Table Crafts industry, Number of Units, Investment and Labor, 2020*

	Kecamatan Subdistrict	Usaha Units	Tenaga Kerja Workers	Nilai Investasi Investment (Rp 000)
	(1)	(2)	(3)	(4)
1.	X Koto	5	35	273 200
2.	Batipuh	18	32	237 985
3.	Batipuh Selatan	1	2	7 200
4.	Pariangan	-	-	-
5.	Rambatan	36	46	994 980
6.	Lima Kaum	6	20	1 012 800
7.	Tanjung Emas	8	27	314 883
8.	Padang Ganting	-	-	-
9.	Lintau Buo	21	51	851 455
10.	Lintau Buo Utara	1	3	8 500
11.	Sungayang	-	-	-
12.	Sungai Tarab	4	9	20 500
13.	Salimpaung	60	159	6 566 240
14.	Tanjung Baru	25	88	760 700
	<b>Tanah Datar</b>	<b>273 231</b>	<b>472</b>	<b>11 048 443</b>

Sumber/Source: Dinas Koperasi, UKM, Perindustrian dan Perdagangan Kabupaten Tanah Datar/Office of Cooperation, UKM, Industry, and Trading

## Industri, Energi dan Konstruksi

**Tabel 6.1.5** Jumlah Unit Usaha, Tenaga Kerja, & Investasi Industri Kimia dan Bahan Bangunan, 2020

Table

*Chemical and Building materials Industries, Number of Units, Investment and Labor, 2020*

	Kecamatan Subdistrict	Usaha Units	Tenaga Kerja Workers	Nilai Investasi Investment (Rp 000)
	(1)	(2)	(3)	(4)
1.	X Koto	24	63	2 646 260
2.	Batipuh	26	74	8 698 339
3.	Batipuah Selatan	1	4	45 360
4.	Pariangan	1	3	134 400
5.	Rambatan	26	90	6 009 058
6.	Lima Kaum	13	45	1 743 102
7.	Tanjung Emas	1	3	21 000
8.	Padang Ganting	22	61	2 334 240
9.	Lintau Buo	-	-	-
10.	Lintau Buo Utara	9	33	391 700
11.	Sungayang	5	19	120 440
12.	Sungai Tarab	4	14	210 000
13.	Salimpaung	-	-	-
14.	Tanjuang Baru	-	-	-
	<b>Tanah Datar</b>	<b>132</b>	<b>409</b>	<b>22 353 899</b>

Sumber/Source: Dinas Koperasi, UKM, Perindustrian dan Perdagangan Kabupaten Tanah Datar/Office of Cooperation, UKM, Industry, and Trading



## Industry, Energy and Construction

**Tabel 6.1.6** Jumlah Unit Usaha, Tenaga Kerja, & Investasi Pada Industri Logam, Mesin, dan Elektronika di Kabupaten Tanah Datar, 2020  
*Table* Metal, Machinery, and Electronics Industries, Number of Units, Investment and Labor, in Tanah Datar Regency, 2020

	Kecamatan Subdistrict	Usaha Units	Tenaga Kerja Labor (orang/person)	Nilai Investasi Investment (Rp 000)
	(1)	(2)	(3)	(4)
1.	X Koto	-	-	-
2.	Batipuh	3	9	96 500
3.	Batipuah Selatan	-	-	-
4.	Pariangan	-	-	-
5.	Rambatan	-	-	-
6.	Lima Kaum	9	36	145 348
7.	Tanjung Emas	-	-	-
8.	Padang Ganting	1	2	11 700
9.	Lintau Buo	4	10	571 950
10.	Lintau Buo Utara	73	150	1 679 388
11.	Sungayang	1	2	4 600
12.	Sungai Tarab	-	-	-
13.	Salimpaung	1	3	19 500
14.	Tanjuang Baru	-	-	-
	<b>Tanah Datar</b>	<b>92</b>	<b>212</b>	<b>2 528 986</b>

Sumber/Source: Dinas Koperasi, UKM, Perindustrian dan Perdagangan Kabupaten Tanah Datar/Office of Cooperation, UKM, Industry, and Trading

## Industri, Energi dan Konstruksi

**Tabel 6.1.7 Jumlah Unit Usaha, Tenaga Kerja, & Investasi Pada Industri Pangan (Formal) di Kabupaten Tanah Datar, 2020**  
*Formal Food Industry, Number of Units, Investment and Labor, in Tanah Datar Regency, 2020*

Jenis Komoditi Commodity		KBLI	Unit Usaha Units	Tenaga Kerja Labor (Orang/ Person)	Investasi Investment (000 Rp)
(1)	(2)	(3)	(4)	(5)	(6)
1.	Industri Kerupuk, Keripik, Peyek dan Sejenisnya		43	229	99 026 060
2.	Industri Produk Makanan Lainnya		1	17	30 000
3.	Industri Minuman Ringan		54	121	102 165 690
4.	Industri Pengolahan dan Pengawetan Produk Daging		8	17	1 264 300
5.	Industri Pelumatan Buah-buahan dan Sayuran		3	4	34 700
6.	Industri Gula Merah		-	-	-
7.	Industri Gula Tebu		2	17	25 300
8.	Industri Produk Roti dan Kue		18	64	2 448 566
9.	Industri Kue Basah		4	11	156 440
10.	Industri Pengolahan Kopi dan Teh		9	62	6 575 400
11.	Industri Tempe dan Tahu Kedelai		4	11	218 400
12.	Industri Pati Beras dan Jagung		3	10	3 197 886
13.	Industri Minyak Makan dan Lemak Nabati & Hewani		6	2	150 674
14.	Industri Makanan dari Kedelai & Kacang-kacangan Lainnya		10	73	330 930
15.	Industri Penggaraman / Penggeringan Biota Air Lainnya		10	26	60 310
16.	Industri Rokok Kretek		1	6	36 000
17.	Industri Pengolahan Herbal		1	10	17 280
18.	Industri Pengolahan Padi dan Penyosohan Beras		3	9	254 000
<b>Tanah Datar</b>			<b>180</b>	<b>689</b>	<b>215 991 936</b>

Sumber/Source: Dinas Koperasi, UKM, Perindustrian dan Perdagangan Kabupaten Tanah Datar/Office of Cooperation, UKM, Industry, and Trading

## Industry, Energy and Construction

**Tabel 6.1.8 Jumlah Unit Usaha, Tenaga Kerja, & Investasi Pada Industri Pangan (Non Formal) di Kabupaten Tanah Datar, 2020**  
*Non Formal Food Industry, Number of Units, Investment and Labor in Tanah Datar Regency, 2020*

	Jenis Komoditi Commodity	KBLI	Unit Usaha Units	Tenaga Kerja Labor (Orang/ Person)	Investasi Investment (000 Rp)
	(1)	(2)	(3)	(4)	(5)
1.	Industri Kerupuk, Keripik, Peyek dan Sejenisnya		336	1 140	76 044
2.	Industri Produk Makanan Lainnya		139	418	1 389 422
3.	Industri Minuman Ringan		5	10	278 110
4.	Industri Pengolahan dan Pengawetan Produk Daging		4	8	53 300
5.	Industri Pelumatan Buah-buahan dan Sayuran		2	4	1 913
6.	Industri Gula Merah		29	81	615 050
7.	Industri Gula Tebu		204	618	16 808
8.	Industri Produk Roti dan Kue		81	274	766 410
9.	Industri Kue Basah		50	153	1 776 878
10.	Industri Pengolahan Kopi dan Teh		26	123	604 700
11.	Industri Tempe dan Tahu Kedelai		9	29	118 720
-12.	Industri Pati Beras dan Jagung		1	2	34 000
13.	Industri Minyak Makan dan Lemak Nabati & Hewani		6	11	46 252
14.	Industri Makanan dari Kedelai & Kacang-kacangan Lainnya		33	146	4 779 120
15.	Industri Penggaraman / Penggeringan Biota Air Lainnya		10	26	60 310
16.	Industri Rokok Kretek		-	-	-
17.	Industri Pengolahan Herbal		-	-	-
18.	Industri Pengolahan Padi dan Penyosohan Beras		-	-	-
	<b>Tanah Datar</b>		<b>935</b>	<b>3 043</b>	<b>10 617 037</b>

Sumber/Source: Dinas Koperasi, UKM, Perindustrian dan Perdagangan Kabupaten Tanah Datar/Office of Cooperation, UKM, Industry, and Trading

## Industri, Energi dan Konstruksi

**Tabel** 6.1.9 Jumlah Unit Usaha, Tenaga Kerja, & Investasi Pada Industri Sandang dan Kulit (Formal) di Kabupaten Tanah Datar, 2020  
*Table* 6.1.9 *Formal Apparel and Leatherwork industries, Number of Units, Investment and Labor, in Tanah Datar Regency, 2020*

Jenis Komoditi <i>Commodity</i>	KBLI	Unit Usaha <i>Units</i>	Tenaga Kerja Labor (Orang/ Person)	Investasi <i>Investment</i> (000 Rp))
(1)	(2)	(3)	(4)	(5)
1. Industri Pertenunan		3	7	88 000
2. Industri Pakaian Jadi (Konveksi dan Tekstil)		10	32	137 300 064
3. Industri Barang Jadi Tekstil Lainnya		1	3	26 200
4. Industri Barang Dari Kulit/ Kulit Buatan Untuk Keperluan Teknik Industri		3	14	5 882 000
5. Industri Pakaian Jadi dan Sulaman Bordir		7	10	149 480
<b>Tanah Datar</b>		<b>24</b>	<b>66</b>	<b>143 445 744</b>

Sumber/Source: Dinas Koperasi, UKM, Perindustrian dan Perdagangan Kabupaten Tanah Datar/Office of Cooperation, UKM, Industry, and Trading

## Industry, Energy and Construction

**Tabel 6.1.10 Jumlah Unit Usaha, Tenaga Kerja, & Investasi Pada Industri Sandang dan Kulit (Non Formal) di Kabupaten Tanah Datar, 2020**  
*Non Formal Apparel and Leatherwork industries, Number of Units, Investment and Labor, in Tanah Datar Regency, 2020*

	Jenis komoditi <i>Commodity</i>	KBLI	Unit Usaha <i>Units</i>	Tenaga Kerja <i>Labor</i> (Orang/Person)	Investasi <i>Investment</i> (000 Rp)
	(1)	(2)	(3)	(4)	(5)
1.	Industri Pertenunan		484	915	5 577 677
2.	Industri Pakaian Jadi (Konveksi dan Tekstil)		28	100	24 256 231
3.	Industri Barang Jadi Tekstil Lainnya		14	94	437 136
4.	Industri Barang Dari Kulit/ Kulit Buatan Untuk Keperluan Teknik Industri		3	10	41 308
5.	Industri Pakaian Jadi dan Sulaman Bordir		79	370	3 306 900
	<b>Tanah Datar</b>		<b>608</b>	<b>1 489</b>	<b>33 619 252</b>

Sumber/Source: Dinas Koperasi, UKM, Perindustrian dan Perdagangan Kabupaten Tanah Datar/Office of Cooperation, UKM, Industry, and Trading

## Industri, Energi dan Konstruksi

**Tabel 6.1.11** Jumlah Unit Usaha, Tenaga Kerja, & Investasi Pada Industri Kesenian (Formal) di Kabupaten Tanah Datar, 2020  
*Formal Crafts industry, Number of Units, Investment and Labor in Tanah Datar Regency, 2020*

Jenis Komoditi Commodity	KBLI	Unit Usaha Units	Tenaga Kerja Labor (Orang/Person)	Investasi Investment (000 Rp)
(1)	(2)	(3)	(4)	(5)
1. Industri Barang Anyaman dari Rotan dan Bambu		1	2	1 225
2. Industri Barang Anyaman dari Tanaman Selain Rotan dan Bambu		-	-	-
3. Industri Kerajinan Ukiran dari Kayu bukan Mebeller		1	10	15 000
<b>Tanah Datar</b>		<b>2</b>	<b>12</b>	<b>16 225</b>

Sumber/Source: Dinas Koperasi, UKM, Perindustrian dan Perdagangan Kabupaten Tanah Datar/Office of Cooperation, UKM, Industry, and Trading

## Industry, Energy and Construction

**Tabel** 6.1.12 Jumlah Unit Usaha, Tenaga Kerja, & Investasi Pada Industri Kerajinan (Non Formal) di Kabupaten Tanah Datar, 2020  
*Table* Non Formal Crafts industry, Number of Units, Investment and Labor, in Tanah Datar Regency, 2020

Jenis Komoditi Commodity	KBLI	Unit Usaha Units	Tenaga Kerja Labor (Orang/Person)	Investasi Investment (000 Rp)
(1)	(2)	(3)	(4)	(5)
1. Industri Barang Anyaman dari Rotan dan Bambu		85	155	136 090
2. Industri Barang Anyaman dari Tanaman Selain Rotan dan Bambu		19	36	22 500
3. Industri Kerajinan Ukiran dari Kayu bukan Meubeler		5	30	639 450
<b>Tanah Datar</b>		<b>109</b>	<b>221</b>	<b>798 040</b>

Sumber/Source: Dinas Koperasi, UKM, Perindustrian dan Perdagangan Kabupaten Tanah Datar/Office of Cooperation, UKM, Industry, and Trading

## Industri, Energi dan Konstruksi

**Tabel 6.1.13** Jumlah Unit Usaha, Tenaga Kerja, & Investasi Pada Industri Kerajinan (Non Formal) di Kabupaten Tanah Datar, 2020  
*Non Formal Crafts industry, Number of Units, Investment and Labor, in Tanah Datar Regency, 2020*

	Jenis Komoditi <i>Commodity</i>	KBLI	Unit Usaha <i>Units</i>	Tenaga Kerja <i>Labor</i> (Orang/Person)	Investasi <i>Investment</i> (000 Rp)
	(1)	(2)	(3)	(4)	(5)
1.	Industri Furniture dari Kayu		30	87	1 960 390
2.	Industri Barang Bangunan Dari Kayu		18	56	479 210
3.	Industri Barang Dari Batu Untuk Keperluan Rumah Tangga		1	2	3 020
4.	Industri Vernis		-	-	-
5.	Industri Percetakan		-	-	-
6.	Industri Minyak Atsiri		-	-	-
7.	Industri Semen		-	-	-
8.	Industri Batu bata dari Tanah Liat/ Keramik		27	82	324 557
9.	Industri Vulkanisir Ban		-	-	-
10.	Industri Sabun dan Bahan Pembersih Keperluan RT		-	-	-
11.	Industri Barang Dari Plastik Untuk Pengemasan		-	-	-
	<b>Tanah Datar</b>		<b>76</b>	<b>227</b>	<b>2 767 177</b>

Sumber/Source: Dinas Koperasi, UKM, Perindustrian dan Perdagangan Kabupaten Tanah Datar/Office of Cooperation, UKM, Industry, and Trading



## Industry, Energy and Construction

**Tabel 6.1.14** Jumlah Unit Usaha, Tenaga Kerja, & Investasi Pada Industri Logam, Elektronika, Aneka yang Formal (izin) di Kabupaten Tanah Datar, 2020  
*Formal Metal, Machinery, Electronics and Miscellaneous Industries, Number of Units, Investment and Labor, in Tanah Datar Regency, 2020*

Jenis Komoditi Commodity	KBLI	Unit Usaha Units	Tenaga Kerja Labor (Orang/Person)	Investasi Investment (000 Rp)
(1)	(2)	(3)	(4)	(5)
1. Industri Alat Potong dan Perkakas Tangan Untuk Pertanian		-	-	-
2. Industri Jasa Reparasi Peralatan Lainnya		1	3	24 720
3. Industri Karoseri Kendaraan Bermotor Roda 4 atau Lebih		3	15	588 456
4. Industri Barang dari Logam bukan Alumunium Siap Pasang Untuk Bangunan		3	10	76 450
<b>Tanah Datar</b>		<b>7</b>	<b>28</b>	<b>689 626</b>

Sumber/Source: Dinas Koperasi, UKM, Perindustrian dan Perdagangan Kabupaten Tanah Datar/Office of Cooperation, UKM, Industry, and Trading

## Industri, Energi dan Konstruksi

**Tabel** 6.1.15 Jumlah Unit Usaha, Tenaga Kerja, & Investasi Pada Industri Logam, Elektronik, Aneka yang Non Formal di Kabupaten Tanah Datar, 2020  
*Non Formal Metal, Machinery, Electronics and Miscellaneous Industries, Number of Units, Investment and Labor in Tanah Datar Regency, 2020*

Jenis Komoditi Commodity	KBLI	Unit Usaha Units	Tenaga Kerja Labor (Orang/Person)	Investasi Investment (000 Rp)
(1)	(2)	(3)	(4)	(5)
1. Industri Alat Potong dan Perkakas Tangan Untuk Pertanian		75	157	1 785 200
2. Industri Jasa Reparasi Peralatan Lainnya		1	2	2 595
3. Industri Karoseri Kendaraan Bermotor Roda 4 atau Lebih		-	-	-
4. Industri Barang dari Logam bukan Alumunium Siap Pasang Untuk Bangunan		4	11	71 202
<b>Tanah Datar</b>		<b>80</b>	<b>170</b>	<b>1 858 997</b>

Sumber/Source: Dinas Koperasi, UKM, Perindustrian dan Perdagangan Kabupaten Tanah Datar/Office of Cooperation, UKM, Industry, and Trading

## Industry, Energy and Construction

### 6.2 Energi/Energy

**Tabel 6.2.1 Nagari & Jorong Berlistrik Menurut Kecamatan di Kabupaten Tanah Datar, 2020**  
*Electrified Village and Jorong By Subdistrict, in Tanah Datar Regency, 2020*

	<b>Kecamatan Subdistrict</b>	<b>Nagari Village</b>	<b>Jorong Jorong</b>	<b>Jorong Berlistrik Electrified Jorong</b>	<b>Persentase Percentage</b>
	(1)	(2)	(3)	(4)	(5)
1.	X Koto	9	41	41	100
2.	Batipuh	8	49	49	100
3.	Batipuah Selatan	4	17	17	100
4.	Pariangan	6	21	21	100
5.	Rambatan	5	33	33	100
6.	Lima Kaum	5	33	33	100
7.	Tanjung Emas	4	19	19	100
8.	Padang Ganting	2	7	7	100
9.	Lintau Buo	4	22	22	100
10.	Lintau Buo Utara	5	63	63	100
11.	Sungayang	5	14	14	100
12.	Sungai Tarab	10	32	32	100
13.	Salimpaung	6	27	27	100
14.	Tanjuang Baru	2	17	17	100
	<b>Tanah Datar</b>	<b>75</b>	<b>395</b>	<b>395</b>	<b>100</b>

Sumber/Source: Dinas Penanaman Modal, Pelayanan Terpadu Satu Pintu dan Tenaga Kerja Kabupaten Tanah Datar/ Office of Investment, Integrated Services and Manpower

### 6.3 Air/Water

**Tabel 6.3.1 Banyaknya Pelanggan dan Pemakaian Air di Kabupaten Tanah Datar, 2020**

*Water Supply: Total Number of Subscribers and Monthly Consumption, by Category, 2020*

Jenis Pelanggan Category		Banyak Pelanggan Number of Subscribers	Rata-rata Pemakaian Air per Bulan (M3) Average Consumption per Month (M3)
(1)	(2)	(3)	
1.	Rumah Tangga <i>Household</i>	17 145	16
2.	Perkantoran <i>Office</i>	314	58
3.	Niaga <i>Business</i>	1 536	20
4.	Kran Umum <i>Public Hidrant</i>	8	50
5.	Badan Sosial <i>Social</i>	348	58
6.	Hotel/Penginapan <i>Hotel</i>	6	9
7.	Industri <i>Industry</i>	21	22
8.	Lainnya <i>Other</i>	-	-
<b>Tanah Datar</b>		<b>19 378</b>	<b>17,77</b>

Sumber/Source: PDAM Kabupaten Tanah Datar/Tanah Datar Regency Water Supply Company

## Industry, Energy and Construction

**Tabel 6.3.2** Banyaknya Pelanggan dan Pemakaian Air di Unit Batipuah Selatan, 2020

Table

*Batipuah Selatan Water Supply Unit: Total Number of Subscribers and Monthly Consumption, by Category, 2020*

Jenis Pelanggan Category	Banyak Pelanggan Number of Subscribers	Rata-rata Pemakaian Air per Bulan (M3) Average Consumption per Month (M3)
(1)	(2)	(3)
1. Rumah Tangga Household	599	9
2. Perkantoran Office	9	12
3. Niaga Business	5	11
4. Kran Umum Public Hidrant	-	-
5. Badan Sosial Social	23	24
6. Hotel/Penginapan Hotel	-	-
7. Industri Industry	-	-
8. Lainnya Other	-	-
<b>Tanah Datar</b>	<b>636</b>	<b>11</b>

Sumber/Source: PDAM Kabupaten Tanah Datar/Tanah Datar Regency Water Supply Company

**Tabel 6.3.3** Banyaknya Pelanggan dan Pemakaian Air di Unit Batusangkar, 2020  
*Table*

*Batusangkar Water Supply Unit: Total Number of Subscribers and Monthly Consumption, by Category, 2020*

Jenis Pelanggan <i>Category</i>		Banyak Pelanggan <i>Number of Subscribers</i>	Rata-rata Pemakaian Air per Bulan (M3) <i>Average Consumption per Month (M3)</i>
(1)		(2)	(3)
1.	Rumah Tangga <i>household</i>	4 102	17
2.	Perkantoran <i>Office</i>	119	71
3.	Niaga <i>business</i>	805	19
4.	Kran Umum <i>Public Hidrant</i>	2	70
5.	Badan Sosial <i>social</i>	78	37
6.	Hotel/Penginapan <i>Hotel</i>	5	9
7.	Industri <i>Industry</i>	21	22
8.	Lainnya <i>Other</i>	-	-
<b>Tanah Datar</b>		<b>5 132</b>	<b>20</b>

Sumber/Source: PDAM Kabupaten Tanah Datar/Tanah Datar Regency Water Supply Company

## Industry, Energy and Construction

**Tabel 6.3.4** Banyaknya Pelanggan dan Pemakaian Air di Unit Lima Kaum, 2020  
*Table* Lima Kaum Water Supply Unit: Total Number of Subscribers and Monthly Consumption, by Category, 2020

Jenis Pelanggan <i>Category</i>	Banyak Pelanggan <i>Number of Subscribers</i>	Rata-rata Pemakaian Air per Bulan (M3) <i>Average Consumption per Month (M3)</i>
(1)	(2)	(3)
1. Rumah Tangga <i>household</i>	2 587	19
2. Perkantoran <i>Office</i>	50	73
3. Niaga <i>business</i>	309	28
4. Kran Umum <i>Public Hidrant</i>	-	-
5. Badan Sosial <i>social</i>	40	55
6. Hotel/Penginapan <i>Hotel</i>	1	7
7. Industri <i>Industry</i>	-	-
8. Lainnya <i>Other</i>	-	-
<b>Tanah Datar</b>	<b>2 987</b>	<b>19</b>

Sumber/Source: PDAM Kabupaten Tanah Datar/Tanah Datar Regency Water Supply Company

## Industri, Energi dan Konstruksi

**Tabel** 6.3.5 Banyaknya Pelanggan dan Pemakaian Air di Unit Tanjung Emas, 2020  
*Table*

*Tanjung Emas Water Supply Unit: Total Number of Subscribers and Monthly Consumption, by Category, 2020*

Jenis Pelanggan <i>Category</i>		Banyak Pelanggan <i>Number of Subscribers</i>	Rata-rata Pemakaian Air per Bulan (M3) <i>Average Consumption per Month (M3)</i>
(1)		(2)	(3)
1.	Rumah Tangga <i>Household</i>	3 637	15
2.	Perkantoran <i>Office</i>	57	60
3.	Niaga <i>Business</i>	120	23
4.	Kran Umum <i>Public Hidrant</i>	3	13
5.	Badan Sosial <i>Social</i>	87	28
6.	Hotel/Penginapan <i>Hotel</i>	-	-
7.	Industri <i>Industry</i>	-	-
8.	Lainnya <i>Other</i>	-	-
<b>Tanah Datar</b>		<b>3 904</b>	<b>15</b>

Sumber/Source: PDAM Kabupaten Tanah Datar/Tanah Datar Regency Water Supply Company



## Industry, Energy and Construction

**Tabel 6.3.6** Banyaknya Pelanggan dan Pemakaian Air di Unit Lintau Buo, 2020  
*Lintau Buo Water Supply Unit: Total Number of Subscribers and Monthly Consumption, by Category, 2020*

Jenis Pelanggan <i>Category</i>	Banyak Pelanggan <i>Number of Subscribers</i>	Rata-rata Pemakaian Air per Bulan (M3) <i>Average Consumption per Month (M3)</i>
(1)	(2)	(3)
1. Rumah Tangga <i>Household</i>	1 008	11
2. Perkantoran <i>Office</i>	24	33
3. Niaga <i>Business</i>	74	22
4. Kran Umum <i>Public Hidrant</i>	1	143
5. Badan Sosial <i>Social</i>	15	276
6. Hotel/Penginapan <i>Hotel</i>	-	-
7. Industri <i>Industry</i>	-	-
8. Lainnya <i>Other</i>	-	-
<b>Tanah Datar</b>	<b>1 122</b>	<b>15</b>

Sumber/Source: PDAM Kabupaten Tanah Datar/Tanah Datar Regency Water Supply Company

**Tabel 6.3.7** Banyaknya Pelanggan dan Pemakaian Air di Unit Sungayang, 2020  
*Sungayang Water Supply Unit: Total Number of Subscribers and Monthly Consumption, by Category, 2020*

Jenis Pelanggan <i>Category</i>		Banyak Pelanggan <i>Number of Subscribers</i>	Rata-rata Pemakaian Air per Bulan (M3) <i>Average Consumption per Month (M3)</i>
(1)		(2)	(3)
1.	Rumah Tangga <i>Household</i>	1 577	13
2.	Perkantoran <i>Office</i>	21	21
3.	Niaga <i>Business</i>	78	19
4.	Kran Umum <i>Public Hydrant</i>	-	-
5.	Badan Sosial <i>Social</i>	28	14
6.	Hotel/Penginapan <i>Hotel</i>	-	-
7.	Industri <i>Industry</i>	-	-
8.	Lainnya <i>Other</i>	-	-
<b>Tanah Datar</b>		<b>1 704</b>	<b>14</b>

Sumber/Source: PDAM Kabupaten Tanah Datar/Tanah Datar Regency Water Supply Company

## Industry, Energy and Construction

**Tabel 6.3.8** Banyaknya Pelanggan dan Pemakaian Air di Unit Tanjung Baru, 2020  
*Table* Tanjung Baru Water Supply Unit: Total Number of Subscribers and Monthly Consumption, by Category, 2020

Jenis Pelanggan <i>Category</i>	Banyak Pelanggan <i>Number of Subscribers</i>	Rata-rata Pemakaian Air per Bulan (M3) <i>Average Consumption per Month (M3)</i>
(1)	(2)	(3)
1. Rumah Tangga <i>Household</i>	338	14
2. Perkantoran <i>Office</i>	3	12
3. Niaga <i>Business</i>	9	8
4. Kran Umum <i>Public Hidrant</i>	-	-
5. Badan Sosial <i>Social</i>	7	47
6. Hotel/Penginapan <i>Hotel</i>	-	-
7. Industri <i>Industry</i>	-	-
8. Lainnya <i>Other</i>	-	-
<b>Tanah Datar</b>	<b>357</b>	<b>16</b>

Sumber/Source: PDAM Kabupaten Tanah Datar/Tanah Datar Regency Water Supply Company



**Restoran\***

*Restaurant*

**57 Unit /Unit**

*\*yang membayar pajak/\*pay taxes*



**Hotel**

*Hotel*

**24 Unit /Unit**





**PENJELASAN TEKNIS**

**TECHINAL NOTES**

1. Wisatawan mancanegara (wisman) ialah setiap pengunjung yang mengunjungi suatu negara di luar tempat tinggalnya, didorong oleh satu atau beberapa keperluan tanpa bermaksud memperoleh penghasilan di tempat yang dikunjungi dan lamanya kunjungan tersebut tidak lebih dari satu tahun (12 bulan). Definisi ini mencakup 2 (dua) kategori wisatawan mancanegara, yaitu :

- a. Wisatawan (turis) ialah setiap pengunjung seperti definisi di atas yang tinggal paling sedikit 24 jam, akan tetapi tidak lebih dari 1 (satu) tahun di tempat yang dikunjungi, dengan maksud antara lain: berlibur, rekreasi, olah raga, bisnis, menghadiri pertemuan, studi, dan kunjungan dengan alasan kesehatan,
- b. *Excursionist* ialah setiap pengunjung seperti definisi di atas yang tinggal kurang dari 24 jam di tempat yang dikunjungi (termasuk "*Cruise passengers*"). *Cruise Passengers* adalah setiap pengunjung yang tiba di suatu negara di mana mereka tidak menginap di akomodasi yang tersedia di negara tersebut. misalnya dengan kapal laut.

2. Rata-rata lama tinggal adalah rata-rata waktu tinggal wisatawan mancanegara di Indonesia untuk satu kali kunjungan.

1. *An International Visitor is any person visiting a country other than his usual place of residence for any reason other than for earning income in the country visited, and the length of stay is no more than one year (12 months). This definition covers two categories of foreign visitors, namely :*

- a. *"Tourist" is any visitor staying for at least 24 hours, but no more than one year, in the country visited, with the intention of visiting, and for any of these purposes: Pleasure, recreation and sports, Business, visiting friends and relatives, missions, attending meetings, conferences, visit for health reasons and study,*
- b. *"Excursionist" is any visitor staying less than 24 hours in the country visited including, "Cruise Passengers", i.e, visitors arriving in a country without staying in any accommodation available in the visited country.*

2. *Average length of stay is the average stay duration of foreign visitor in Indonesia for one trip.*

3. Usaha penyediaan akomodasi adalah usaha yang menyediakan pelayanan penginapan yang dapat dilengkapi dengan pelayanan pariwisata lainnya. Usaha penyediaan akomodasi dapat berupa hotel, vila, pondok wisata, bumi perkemahan, persinggahan karavan, dan akomodasi lainnya yang digunakan untuk tujuan pariwisata.
4. Hotel adalah penyediaan akomodasi secara harian berupa kamar-kamar di dalam satu bangunan yang dapat dilengkapi dengan jasa pelayanan makan dan minum, kegiatan hiburan dan atau fasilitas lainnya, Hotel terdiri dari hotel berbintang dan hotel non- bintang.
5. Hotel bintang adalah usaha penyediaan jasa pelayanan penginapan, makan minum serta jasa lainnya bagi umum dengan menggunakan sebagian atau seluruh bangunan. Usaha ini dikelola secara komersial serta memenuhi ketentuan persyaratan sebagai hotel bintang (termasuk berlian) yang ditetapkan dalam surat keputusan instansi yang membinanya. Misalnya hotel bintang lima, hotel bintang empat dan seterusnya.
6. Tingkat penghunian kamar hotel adalah persentase banyaknya malam kamar yang dihuni
3. *The business of providing accommodation is a business that provides specialty services that can be equipped with other tourism services. It includes hotel, villa, cottage, camping, caravan stop, and other accommodation that are used for tourism purposes.*
4. *Hotel is a daily supply of accommodation rooms within a building which can be equipped with eating and drinking services, entertainment activities and/or other facilities, Hotel consists of a classified hotel and a non-classified hotel.*
5. *A star hotel is the business of providing an accommodation, eating and drinking as well as other services for the public by using a building or a part of a building. It is managed commercially and meets specified requirements as a star hotel (including diamonds) set forth in the decree of fostering agency. For example, five star hotel, four star hotel, and so on.*
6. *Room occupancy rate is the number of room-nights occupied divided by the number of room-nights*

terhadap banyaknya malam kamar yang tersedia.

*available, multiplied by 100 percent.*

7. Rata-rata lamanya tamu menginap adalah banyaknya malam tempat tidur yang terpakai (malam tamu) dengan banyaknya tamu yang menginap di hotel atau akomodasi lainnya.

*7. Average length of stay is the number of bed-nights used (guest night) divided by the number of guests coming to spend the night at the accommodation.*

<https://tanahdatarkab.bps.go.id>



### ULASAN

Dengan 176 obyek wisata yang tersebar di tiap-tiap kecamatan serta tersedianya 13 perusahaan perjalanan wisata di Kabupaten Tanah Datar mestinya menjadi daya tarik yang cukup kuat untuk pengembangan kegiatan kepariwisataan di Kabupaten Tanah Datar.

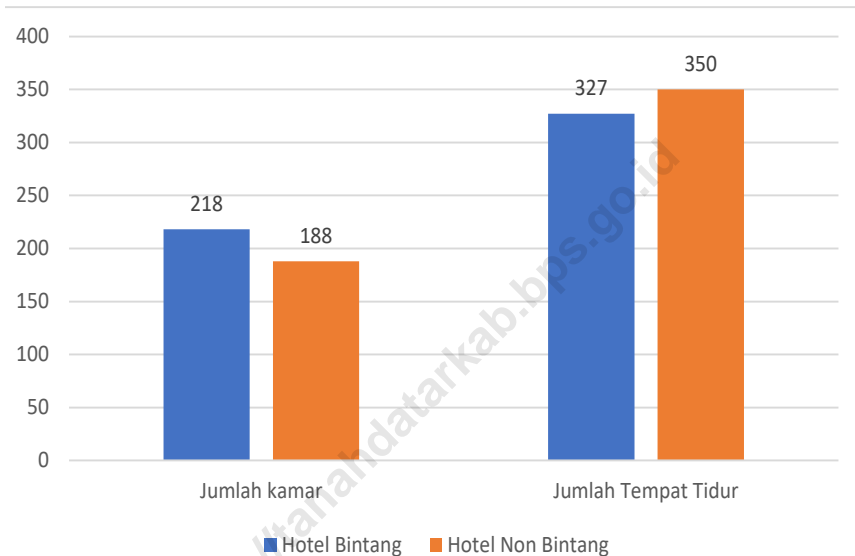
Jika dilihat dari Fasilitas Akomodasi (penginapan/hotel) di Kabupaten Tanah Datar, terdapat sebanyak 24 unit. Sedangkan untuk tempat makan/ minum yang membayar pajak di Kabupaten Tanah Datar terdata sebanyak 57 unit.

### DESCRIPTION

*Enriched with 176 tourist objects scattered in all area of the Tanah Datar Regency, tourism industry has been one of the most promising sector in the region's economy to be developed. In addition to this, there has been an increase in hotel bedrooms availability.*

*Along with it, restaurants and modest restaurants who payed taxes in 2020 is 57 unit.*

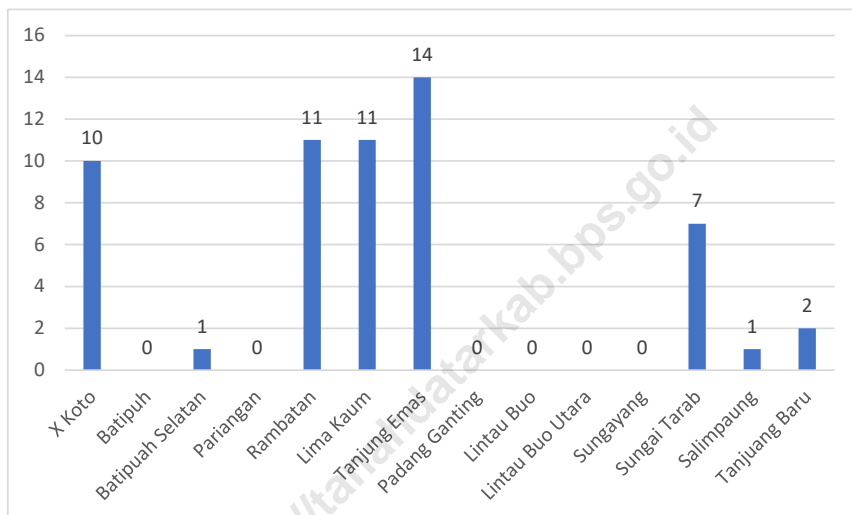
**Gambar 7.1. Hotel dan Akomodasi, 2020**  
*Pictures Hotel and accommodation, 2020*



Sumber/Source: Dinas Pariwisata, Pemuda dan Olah Raga Kabupaten Tanah Datar/Office of Tourism, Youth, and Sports

## Tourism

**Gambar 7.2. Restoran/Rumah makan yang Dikunjungi oleh Wisatawan Menurut Kecamatan, 2020**  
*Pictures Restaurants Visited by Tourist by subdistrict, 2020*



Sumber/Source: Dinas Pariwisata, Pemuda dan Olah Raga Kabupaten Tanah Datar/Office of Tourism, Youth, and Sports

## 7.1 Hotel/Hotels

**Tabel 7.1.1 Hotel dan Akomodasi, 2020**  
*Table Hotel and Accommodation, 2020*

<b>Nama Name</b>	<b>Jenis Type</b>	<b>Alamat Address</b>	<b>Jumlah Kamar rooms (buah)</b>	<b>Jumlah Tempat Tidur/Beds (buah)</b>
(1)	(2)	(3)	(4)	(5)
Hotel Emersia	Bintang 4	Jl.Hamka NO.41 Jorong Parak Jua, Nagari Baringin-Tanah Datar	136	200
Emerone	Bintang 2	Jl. Sungayang No. 30.Jorong Kampung Baru Batusangkar	21	30
Aia Angek Cottage	Bintang 1	Jl.raya padang panjang - Bukittinggi, Nagari Aia Angek-Tanah Datar	22	22
Singkarak Sumpur Hotel	Bintang 1	Jorong Sudut Nagari Sumpur Batipuh Selatan	39	75
Hotel Pagaruyung	Non Bintang	Jln . Hamka No.1 BATU-SANGKAR	22	31
Yoherma	Non Bintang	Jln.Hamka No. 15	30	60
Villa Nabawy	Non Bintang	Jorong Koto Tuo Nagari Panyalaian Kec. X Koto	13	26
Boegenville	Non Bintang	Jln.Soedirman No.34 Lima Kaum	4	8
Rachella	Non Bintang	Jln.Prof Hamka No. 42 Batusangkar	3	6
Hotel Jayakarta	Non Bintang	Jorong Pasir Jaya Nagari III Koto Rambatan	25	50
Hotel Satria Syariah	Non Bintang	Jorong Kubu Rajo Nagari Limo Kaum Kec.Lima Kaum	8	12
Puri Gevana	Non Bintang	KM 6,Jl Raya Solok-Padang, Batipuah Baruah, Batipuah	10	13
Wisma Kampung Teleng	Wisma/Penginapa	Kampung Teleng Jorong Jati Nagari Beringin No.37 Batusangkar	7	16

Sumber/Source: Dinas Pariwisata, Pemuda dan Olah Raga Kabupaten Tanah Datar/Office of Tourism, Youth, and Sports

## Tourism

**Tabel 7.1.1 Lanjutan/Continued**

Table

<b>Nama Name</b>	<b>Jenis Type</b>	<b>Alamat Address</b>	<b>Jumlah Kamar rooms (buah)</b>	<b>Jumlah Tempat Tidur/Beds (buah)</b>
(1)	(2)	(3)	(4)	(5)
Penginapan DM Syariah	Wisma/ penginapan	Parak Jua, Batusangkar	5	8
Sawir Ratna	Homestay	Jln .Balai Labuah Ateh Lima Kaum No.74	6	12
Khoirina	Homestay	Jorong Patai Nagari Padang Magek Kec.Rambatan	7	14
Homestay Kampung Minang	Homestay	Jorong Nagari Sumpur Batipuh Selatan	12	24
Puri Malana	Homestay	Jln.Muhamad Yamin No.149 Batusangkar	6	12
Fasta Fatwa	Homestay	Jl. Dt. Bandaro Kuniang No. 01 Kubu Rajo Lima Kaum	4	8
Rohaima	Homestay	Jorong Pariangan, Nagari Pariangan	6	12
Minang Maimbau	Homestay	Jorong Guguak, Nagari Pariangan	6	12
Homestay Nabila	Homestay	Jorong Guguak, Nagari Pariangan	2	2
Wisma Santi	Homestay	Lubuak Jantan Lintau Buo	6	11
Wisma Terpuang	Homestay	Lubuak Jantan Lintau Buo	6	13

Sumber/Source: Dinas Pariwisata, Pemuda dan Olah Raga Kabupaten Tanah Datar/Office of Tourism, Youth, and Sports

**Tabel** 7.1.2 Restoran/Rumah Makan yang Dikunjungi oleh Wisatawan Menurut Kecamatan di Kabupaten Tanah Datar, 2020  
*Table* Restaurants Visited by Tourist by Subdistrict in Tanah Datar Regency, 2020

Kecamatan Subdistrict		Restoran/Rumah Makan Restaurants
(1)	(2)	
1. X Koto		10
2. Batipuh		-
3. Batipuah Selatan		1
4. Pariangan		-
5. Rambatan		11
6. Lima Kaum		11
7. Tanjung Emas		14
8. Padang Ganting		-
9. Lintau Buo		-
10. Lintau Buo Utara		-
11. Sungayang		-
12. Sungai Tarab		7
13. Salimpaung		1
14. Tanjuang Baru		2

Sumber/Source: Dinas Pariwisata, Pemuda dan Olah Raga Kabupaten Tanah Datar/Office of Tourism, Youth, and Sports

### 7.2 Pariwisata/Tourism

**Tabel 7.2.1 Perusahaan Perjalanan Wisata, 2020**  
*Table Tours and Travel Agents, 2020*

	<b>Nama</b> <i>Name</i>	<b>Alamat</b> <i>Address</i>
	(1)	(2)
1.	PT Ristama Wisata	Jln. Sudirman Kubu Rajo
2.	PT. Minangkabau Perdana	Jln. Sudirman No.53 A
3.	PT. Almasri Barokah Arafah	Jln. Sudirman No. 41 Kubu Rajo
4.	PT. Sanabil Madinah Barakah	Jln. Sudirman No. 41 Kubu Rajo
5.	Batour Agung	Jln. A Yani No. 456 Pincuran VII
6.	PT. Mitra Anugrah Wisata	Jln. A Yani Sigarunggunng Batusangkar
7.	PT. Randu Wisata	Jln. S. Parman Malana Ponco Bsk
8.	CV. ADR	Jln. Sukarno Hatta No. 37
9.	PT. AET Tour & Travel	Jln. A. Yani Pincuran VII Batusangkar
10.	Kharisma Tour	Jln. S. Parman Malana Ponco Bsk
11.	Solusi Balad Lumampah	Jln. A. Yani Sigarunggunng Batusangkar
12.	PT. Sietoerah Tacinto Radian	Jorong Balai Janggo Nagari Pagaruyung Kec. Tanjung Emas
13.	PT. Arminareka Perdana	Jln. A. Yani Sigarunggunng Batusangkar

Sumber/Source: Dinas Pariwisata, Pemuda dan Olah Raga Kabupaten Tanah Datar/Office of Tourism, Youth, and Sports

**Tabel 7.2.2** Objek Wisata, Menurut Kecamatan, Jenis dan Lokasi, 2020  
*Table* Tourist Objects, by Subdistrict, Category and Location, 2020

Kecamatan Subdistrict	Nama Objek Wisata	Jenis Objek	Lokasi (Nagari)
(1)	(2)	(3)	(4)
1. X Koto	Kampung Songket	Wisata Belanja	Pandai Sikek
	Makam Haji Miskin	Wisata Sejarah/Budaya	Pandai Sikek
	Bika	Wisata Belanja	Pandai Sikek
	Talago Dewi	Wisata Alam	Pandai Sikek
	Aia Angek Cotagge	Wisata Alam	Pandai Sikek
	Agro Edu Tourism	Wisata Agro	Pandai Sikek
	Gunung Singgalang	Wisata Alam	Pandai Sikek
	Gunung Marapi	Wisata Alam	Koto Baru
	Talago	Wisata Alam	Koto Baru
	Makam Tuanku Pamasingan	Wisata Sejarah/Budaya	Koto Laweh
	Makam Tuanku Pamasingan	Wisata Sejarah/Budaya	Koto Laweh
	Air Terjun	Wisata Alam	Aie Mancua
	Air Terjun Proklamator	Wisata Alam	Aie Mancua
	Mega Mendung	Wisata Buatan (Air)	Aie Mancua
	Pasar Sayur Organik	Wisata Belanja	Aie Angek
	Bulakan Tabek	Wisata Alam	Aie Angek
	Padang Panninggalan	Wisata Alam	Aie Angek
	Talago Kayu Tanduak	Wisata Alam	Aie Angek
	Pemandian Aia Angek	Wisata Bahari	Aie Angek
	Limparaik	Wisata Agro	Paninjauan
	Pemandian Arau	Wisata Bahari	Paninjauan
	Bulaan Tabek	Wisata Alam	Paninjauan
	Pemandian Lubuak Soda	Wisata Bahari	Tambangan
Goa Puti Baririang	Wisata Alam	Tambangan	
Taman Ulu	Wisata Alam	Tambangan	

Sumber/Source: Dinas Pariwisata, Pemuda dan Olah Raga Kabupaten Tanah Datar/Office of Tourism, Youth, and Sports



**Tabel 7.2.2 Lanjutan/Continued**  
Table

Kecamatan Subdistrict	Nama Objek Wisata	Jenis Objek	Lokasi (Nagari)	
(1)	(2)	(3)	(4)	
	Talago Kubang	Wisata Alam	Jaho	
2	Batipuh	Goa Gunung Bungsu	Wisata Alam	Gunung Rajo
		Batu Sandaran Puti	Wisata Sejarah/Budaya	Sabu
		Air Terjun Nauli	Wisata Alam	Sabu
		Nagari Bunga	Wisata Alam	Andaleh
		Pohon Andaleh	Wisata Alam	Andaleh
		Surau Lubuak Bauak	Wisata Sejarah/Budaya	Batipuh Baruah
		Talago Payo Rapuih	Wisata Alam	Batipuh Baruah
		Balai Tuan Nan Gadang	Wisata Sejarah/Budaya	Batipuh Baruah
		Goa Batirai	Wisata Alam	Batipuh Ateh
		Balai Saruang	Wisata Sejarah/Budaya	Batipuh Ateh
3	Batipuah Selatan	Magalit Gunung Bungsu	Wisata Sejarah/Budaya	Pincuran Tujuh
		Batu Baraguang	Wisata Budaya	Sumpu
		Batu Bajanjang	Wisata Budaya	Sumpu
		Rumah Gadang	Wisata Budaya	Sumpu
		Puncak Tubia	Wisata Budaya	Sumpu
		Air Terjun Titi Sarasah	Wisata Alam	Sumpu
		Tapian Cintuak	Wisata Budaya	Sumpu
		Paket wisata Menjala dan menangkap ikan	Wisata Alam	Sumpu
		Pangek, Singgang, Randang Sumpu	Wisata Kuliner	Sumpu
		Villa Batas	Wisata Alam	Bungo Tanjung
Tanjung Mutiara	Wisata Alam	Batu Taba		
Aie Manggalagak	Wisata Alam	Batu Taba		
Galundi	Wisata bahari	Batu Taba		
Ngalau Indah	Wisata Alam	Batu Taba		
Lereng Tasurek	Wisata Alam	Batu Taba		

Sumber/Source: Dinas Pariwisata, Pemuda dan Olah Raga Kabupaten Tanah Datar/Office of Tourism, Youth, and Sports

**Tabel 7.2.2 Lanjutan/Continued**  
Table

Kecamatan Subdistrict	Nama Objek Wisata	Jenis Objek	Lokasi (Nagari)
(1)	(2)	(3)	(4)
	Lurah Tajun	Wisata Alam	Batu Taba
	Puncak Pinus Sabatang	Wisata Alam	Batu Taba
	Lobang Japang	Wisata Alam	Batu Taba
	Stasiun Batu Tabal	Sejarah, Warisan budaya	Batu Taba
	Katupek Gulai Cancang	Wisata Kuliner	Batu Taba
	Persawahan Bong Bong	Wisata Pertanian	Batu Taba
	Komplek Kipas Aluvial Danau Singkarak	Wisata Alam (Geopark)	Sumpur dan Malalo
	Jendela Batu gamping Kuantan Danau Singkarak	Wisata Alam (Geopark)	Guguak Malalo
	Paralayang	Wisata Minat Khusus	Malalo
<b>4</b>	<b>Rambatan</b>	Rumah Tuo Kampai Nan Panjang	Wisata Sejarah/Budaya
		Aua Sarumpun	Wisata Alam (Geopark)
		Puncak Top	Wisata Alam
		Batu Basurek	Wisata Sejarah/Budaya
		Prasasti Rambatan	Wisata Sejarah/Budaya
		Rumah Gadang Dt. Sati	Wisata Sejarah/Budaya
		Nisan Berukir	Wisata Sejarah/Budaya
		Kincia Kamba 3	Wisata Sejarah/Budaya
		Batang Ombilin	Wisata Minat Khusus / Arung Jeram
		Makam Siti Jamila	Wisata Sejarah/Budaya
		D'Tanang	Wisata Sejarah/Budaya
		Prasasti Ombilin	Wisata Sejarah/Budaya
		Endapan Danau Singkarak Purba	Wisata Alam (Geopark)
		Magalit Simawang	Wisata Sejarah/Budaya
		Rumah Tuo	Wisata Sejarah/Budaya
		Batu Basurek	Wisata Sejarah/Budaya

Sumber/Source: Dinas Pariwisata, Pemuda dan Olah Raga Kabupaten Tanah Datar/Office of Tourism, Youth, and Sports

**Tabel** 7.2.2 Lanjutan/*Continued*  
Table

Kecamatan <i>Subdistrict</i>	Nama Objek Wisata	Jenis Objek	Lokasi (Nagari)	
(1)	(2)	(3)	(4)	
5	Pariangan	Prasasti Pariangan	Wisata Sejarah/Budaya	Pariangan
		Puncak Motir, Puncak Kawa, Puncak Tanjung Mamutui	Wisata Kuliner	Pariangan
		Sawah Gadang Satampang Baniah	Wisata Sejarah/Budaya	Pariangan
		Rumah Gadang Dt. Jopang	Wisata Sejarah/Budaya	Pariangan
		Lapangan Budaya	Wisata Sejarah/Budaya	Pariangan
		Masjid Tuo Pariangan	Wisata Sejarah/Budaya	Pariangan
		Aie Angek	Wisata Pemandian	Pariangan
		Aie Turun	Wisata Alam	Pariangan
		Kuburan Panjang	Wisata Sejarah/Budaya	Pariangan
		Pintu Angin	Wisata Alam	Sikaladi
		Puncak Pulutan	Wisata Alam	Sikaladi
		Bukik Sirangkiang	Wisata Alam	Guguk
		Kuburan Panjang	Wisata Sejarah/Budaya	Pariangan
	Balerong Sari	Wisata Sejarah/Budaya	Tabek	
6	V Kaum	Mesjid Raya Lima Kaum	Wisata Religi	Lima Kaum
		Batu Batikam	Wisata Sejarah/Budaya	Lima Kaum
		Kuburan Rajo	Wisata Sejarah/Budaya	Lima Kaum
		Batusangkar 0 Kilometer	Wisata Alam	Lima Kaum
		Pasar Batusangkar	Wisata Kuliner	Lima Kaum
		Benteng Vander Cappelen	Wisata Sejarah	Lima Kaum
		Pasar Vander Cappelen	Wisata Kuliner	Lima Kaum
		Indo Jalito	Wisata Sejarah	Lima Kaum
		Pasar Batusangkar	Wisata Kuliner	Lima Kaum
	Tobek Godang	Wisata Pemandian	Parambahan	
7	Tanjung Emas	Istano Basa Pagaruyung	Wisata Sejarah/Budaya	Pagaruyung
		Istano Salinduang Bulan	Wisata Sejarah/Budaya	Pagaruyung
		Ustano Rajo Alam	Wisata Sejarah/Budaya	Pagaruyung
		Bukit Batu Patah	Wisata Sejarah/Budaya	Pagaruyung

Sumber/Source: Dinas Pariwisata, Pemuda dan Olah Raga Kabupaten Tanah Datar/Office of Tourism, Youth, and Sports

**Tabel 7.2.2 Lanjutan/Continued**  
Table

Kecamatan Subdistrict	Nama Objek Wisata	Jenis Objek	Lokasi (Nagari)	
(1)	(2)	(3)	(4)	
	Batu Luhak Nan Tigo	Wisata Sejarah/Budaya	Pagaruyung	
	Breksi Polimik Pa- garuyung	Wisata Alam (Geopark)	Pagaruyung	
	Luhak Rajo	Wisata Sejarah/Budaya	Pagaruyung	
	Prasasti Adityawarman	Wisata Sejarah/Budaya	Pagaruyung	
	Sopan Mandidieh	Wisata Sejarah/Budaya	Pagaruyung	
	Air Buluih	Wisata Sejarah/Budaya	Pagaruyung	
	Ustano Rajo Saruaso	Wisata Sejarah/Budaya	Saruaso	
	Makam Indomo	Wisata Sejarah/Budaya	Saruaso	
	Prasasti Pomongan	Wisata Sejarah/Budaya	Saruaso	
	Batu Basurek	Wisata Sejarah/Budaya	Saruaso	
	Rumah Pohon	Wisata Alam	Tanjung Barulak	
<b>8</b>	<b>Padang Ganting</b>	Aia Angek	Wisata Pemandian	Koto Gadang
		Makam Tuan Khadi	Wisata Budaya	Koto Gadang
		Makam Syech Ibrahim	Wisata Minat Khusus	Koto Gadang
		Batu Jajak Nabi	Wisata Alam	Rajo Dani
		Talago Biru	Wisata Alam	Taratak VIII
		Bukik Walan	Wisata Sejarah/Budaya	Padang Ganting
		Makam Tuanku Lareh	Wisata Sejarah/Budaya	Lareh Nan Panjang
<b>9</b>	<b>Lintau Buo Utara</b>	Panorama Puncak Pato	Wisata Sejarah/Budaya	Batu Bulek
		Puncak Rajo Sago	Wisata Alam	
		Rumah Tuanku Lintau	Wisata Sejarah/Budaya	Lubuak Jantan
		Makam Pahlawan	Wisata Sejarah/Budaya	Lubuak Jantan
		Makam Siti Hajir	Wisata Sejarah/Budaya	Lubuak Jantan
		Air Terjun Tanjung Bonai	Wisata Alam	Tanjung Bonai
		Makam Siti Hajir	Wisata Sejarah/Budaya	Lubuak Jantan
		Air Terjun Tanjung Bonai	Wisata Alam	Tanjung Bonai

Sumber/Source: Dinas Pariwisata, Pemuda dan Olah Raga Kabupaten Tanah Datar/Office of Tourism, Youth, and Sports

## Tourism

**Tabel** 7.2.2 Lanjutan/*Continued*  
Table

Kecamatan Subdistrict	Nama Objek Wisata	Jenis Objek	Lokasi (Nagari)
(1)	(2)	(3)	(4)
<b>10</b> <b>Lintau Buo</b>	Ngalau Indah	Wisata Alam (Geopark)	Pangian
	Pemandian Umum Ngalau	Tempat Pemandian	Pangian
	Batu datar Sinamar Galopuang	Wisata arum Jeram	Pangian
	Gedung Cotroleur Lintau Buo	Wisata Sejarah/Budaya	Pangian
	Talago Anguih	Wisata Alam	Taluk
	Talago Baringin Koto Panjang	Wisata Alam	Tigo Jangkou
<b>11</b> <b>Sungayang</b>	Makam Tuanku Gaduik	Wisata Sejarah/Budaya	Sungai Patai
	Ngalau Guo	Wisata Alam	Sungai Patai
	Batu Angkek-Angkek	Wisata Sejarah/Budaya	Tanjung
	Ngalau Soda	Wisata Alam	Tanjung
	Tanduk Kerbau	Wisata Sejarah/Budaya	Minangkabau
	Pemandian Minangkabau	Wisata air	Minangkabau
	Air Terjun Tumbuak Batu	Wisata Alam	Andaleh
	Air Terjun Mayang Tarurai	Wisata Alam	Andaleh
	Rumah Puti Reno Pinang	Wisata Sejarah/Budaya	Sungayang
Luak Sadino	Wisata Alam	Sungayang	
<b>12</b> <b>Sungai Tarab</b>	Medan Bapaneh Ateh Lago	Wisata Sejarah/Budaya	Sungayang
	Masjid Rao-Rao	Wisata Sejarah/Budaya	Rao-Rao
	Balerong Bunta	Wisata Sejarah/Budaya	Rao-Rao
	Rumah Adat Tiang Panjang	Wisata Sejarah/Budaya	Rao-Rao
	Batu Sandaran Rajo	Wisata Sejarah/Budaya	Rao-Rao
	Air Terjum Duo Bidadari	Wisata Alam	Koto Baru
	Kurimbang Batu Alang	Wisata Sejarah/Budaya	Sungai Tarab
	Makam Tuan Titah	Wisata Sejarah/Budaya	Sungai Tarab
	Pemandian Ucok	Wisata Air	Sungai Tarab
Rumah Gadang Panitahan	Wisata Sejarah/Budaya	Sungai Tarab	

Sumber/Source: Dinas Pariwisata, Pemuda dan Olah Raga Kabupaten Tanah Datar/Office of Tourism, Youth, and Sports

**Tabel** 7.2.2 Lanjutan/*Continued*  
Table

Kecamatan Subdistrict	Nama Objek Wisata	Jenis Objek	Lokasi (Nagari)
(1)	(2)	(3)	(4)
	Batu Baliang	Wisata Sejarah/Budaya	Sungai Tarab
	Batu Balipai	Wisata Minat Khusus	Sungai Tarab
	Batu Tujuh Tapak	Wisata Sejarah/Budaya	Sungai Tarab
	Jalan Raya Sungai Rarab	Wisata Kuliner	Sungai Tarab
	Masjid Sa`adah	Wisata Sejarah/Budaya	Gurun
	Makam Ninik Janggut hitam	Wisata Sejarah/Budaya	Talang Tengah
	Medan Bapaneh Satangkai	Wisata Sejarah/Budaya	Talang Tengah
	Makam Syech Abdurrahman	Wisata Sejarah/Budaya	Kumango
<b>13</b>	<b>Salimpaung</b>		
	Panorama Tabek Patah	Wisata Alam	Tabek Patah
	Rumah Pohon	Wisata Alam	Tabek Patah
	Kiniko Enterprise	Wisata Kuliner	Tabek Patah
	Batu Badindiang	Wisata Alam	Tabek Patah
	Talago Pakih	Wisata Alam	Tabek Patah
	Talago Aia Taganang	Wisata Alam	Tabek Patah
	Puncak Pella	Wisata Alam	Tabek Patah
	Makam Tuan Mangkudum	Wisata Sejarah/Budaya	Sumanik
	Rumah Adat Tuan Mangkudum	Wisata Sejarah/Budaya	Sumanik
	Gua Lansek	Wisata Alam	Supayang
	Bukik Simbatak	Wisata Alam	Supayang
	Bukik Godang	Wisata Alam/ Para- layang	Salimpaung
<b>14</b>	<b>Tanjung Baru</b>		
	Panorama Puncak Alai	Wisata Alam	Koto Laweh
	Kuburan Ceylon	Wisata Sejarah/Budaya	Barulak
	Menhir	Wisata Alam	Gunung
	Peternakan Etawah	Wisata Agro	Barulak

Sumber/Source: Dinas Pariwisata, Pemuda dan Olah Raga Kabupaten Tanah Datar/Office of Tourism, Youth, and Sports





**Mobil Penumpang**

*Passenger Car*

53 UNIT/ unit



**BUS**  
*BUS*

675 UNIT/ unit



**TANGKI**  
*TANK*

4 UNIT/ unit



**Menara Telekomunikasi**

*Telecommunication Tower*


144 Menara/ tower



**Jumlah Angkutan Umum**

*Number of Public Transport*

248







1. Kendaraan bermotor adalah setiap kendaraan yang digerakkan oleh peralatan teknik yang ada pada kendaraan tersebut, biasanya digunakan untuk angkutan orang atau barang di atas jalan raya selain kendaraan yang berjalan di atas rel. Kendaraan bermotor yang dicatat adalah semua jenis kendaraan kecuali kendaraan bermotor TNI/Polri dan Korps Diplomatik.
  2. Mobil penumpang adalah setiap kendaraan bermotor yang dilengkapi dengan tempat duduk untuk sebanyak-banyaknya delapan orang, tidak termasuk tempat duduk untuk pengemudi, baik dilengkapi atau tidak dilengkapi bagasi.
  3. Mobil bis adalah setiap kendaraan bermotor yang dilengkapi dengan tempat duduk untuk lebih dari delapan orang, tidak termasuk tempat duduk untuk pengemudi, baik dilengkapi atau tidak dilengkapi bagasi.
  4. Mobil truk adalah setiap kendaraan bermotor yang digunakan untuk angkutan barang, selain mobil penumpang, mobil bis dan kendaraan bermotor roda dua.
  5. Kereta api adalah kendaraan dengan tenaga gerak (listrik, diesel atau tenaga uap) yang berjalan sendiri maupun dirangkaikan dengan kendaraan lain, yang akan atau sedang bergerak di atas rel, terdiri
1. *Motor vehicles are any kind of vehicles motorized by machine set up in those vehicles, they are usually used for transporting peoples or goods on roads except vehicles moving along a railway line, The data cover all kinds of motor vehicles except those belong to Indonesia Army Force Indonesian State Police and Diplomatic Corps.*
  2. *Passenger cars are any motor vehicles with no more than eight seats, excluding seat for driver, it can be with or without hoot.*
  3. *Buses are large passenger cars having seats for more than eight passengers, excluding seat for driver, it can be with or without hoot.*
  4. *Trucks are any motor vehicles used to transport goods excluding passenger cars, buses, and motorcycles.*
  5. *Train is a coach or a number of coaches joined together, moving along a railway line, It can be passenger train or freight train*

dari kereta penumpang dan kereta barang.

6. Kilometer penumpang adalah jumlah kilometer dari semua penumpang yang berangkat. Besaran ini merupakan penjumlahan jarak asal tujuan masing-masing penumpang.
  7. Rata-rata jarak perjalanan per penumpang adalah rata-rata yang ditempuh oleh setiap penumpang, atau jumlah kilometer penumpang dibagi dengan jumlah penumpang berangkat.
  8. Kilometer ton adalah jumlah kilometer semua ton yang diangkut. Besaran ini merupakan hasil penjumlahan jarak asal tujuan masing-masing barang dalam ton
  9. Rata-rata jarak angkut barang adalah rata-rata jarak yang ditempuh oleh setiap ton barang atau jumlah kilometer ton dibagi dengan ton dimuat.
  10. Kunjungan kapal adalah kapal yang datang di pelabuhan baik untuk berlabuh di perairan maupun bersandar di dermaga.
  11. *Gross Ton* (GT) adalah volume ruangan kapal dalam m<sup>3</sup>, kecuali terowongan, lubang poros baling-baling, tempat jangkar, dan alas ganda.
  12. Sertifikat Operator Pesawat Udara
6. *Passenger kilometer* is total kilometers of all departing passenger. This measurement is the sum of distance between the place of origin and the place of destination taken by all passengers.
  7. *Mean distance of journey per passenger* is mean distance taken by each passenger or total of passenger-kilometer divided by the number of departing passengers.
  8. *Ton-kilometer* is total kilometer of all cargoes carried, This is the sum of distance from area of origin to area of destination for each ton of cargoes.
  9. *Mean distance of cargoes loaded* is mean distance of each ton of cargoes loaded or total ton-kilometer divided by total ton of cargoes loaded.
  10. *Ship call* is a ship arriving at a port either for mooring or berthing.
  11. *Gross Ton (GT)* is total volume of all room in a ship (m<sup>3</sup>), excluding the volume of tunnel, the axle of propellers, the anchor, and the chain locker.
  12. *Aircraft Operator Certificate (AOC)*

adalah tanda bukti terpenuhinya standar dan prosedur dalam pengoperasian pesawat udara oleh perusahaan angkutan udara niaga.

13. Sertifikat Pengoperasian Pesawat Udara adalah tanda bukti terpenuhinya standar dan prosedur dalam pengoperasian pesawat udara untuk kegiatan angkutan udara bukan niaga.
14. Kantor Pos adalah tempat pemberi pelayanan komunikasi tertulis dan atau surat elektronik, layanan paket, layanan logistik, layanan transaksi keuangan, dan layanan keagenan pos untuk kepentingan umum. Rumah pos berfungsi sama seperti kantor pos dan kantor pos pembantu, bedanya rumah pos biasanya terletak di daerah terpencil.
15. Telekomunikasi adalah setiap pemancaran, pengiriman dan atau penerimaan dari setiap informasi dalam bentuk tanda-tanda, isyarat, tulisan, gambar, suara dan bunyi melalui sistem kawat, optik, radio atau sistem elektromagnetik lainnya.
16. Jaringan telekomunikasi adalah rangkaian perangkat telekomunikasi dan kelengkapannya yang digunakan dalam bertelekomunikasi.
17. Telepon tetap kabel dalam Susenas disebut telepon rumah adalah jaringan telekomunikasi

*is clearance of compliance to the standards and procedures in aircraft operations by the commercial air transport companies.*

13. *Operating Certificate (OC) is clearance of compliance to the standards and procedures in aircraft operations for non commercial air transport activities.*
14. *Post Office is a service provider facility of written communication and or electronic mail, parcel service, logistics services, financial transaction services, and postal services to the public. Postal house has the same function as the post office and subsidiary of post office, the difference is that postal house is usually located in remote areas.*
15. *Telecommunication includes every transmitting, delivering and or receiving from every information of marking, signal, article, picture, sound and voice through strand of wire system, optic, radio or other electromagnetic system.*
16. *Telecommunication network is peripheral network of telecommunication and its equipment used in the means of telecommunication.*
17. *Fixed line telephone based on Susenas called home phone is a telecommunication network using fixed line*

menggunakan perangkat telepon tetap dengan kabel yang secara umum diatur oleh standar-standar teknis dengan menggunakan suatu nomor telepon, dikenal pula sebagai *Public Switched Telephone Network (PSTN)*. Pada umumnya dimanfaatkan untuk telepon rumah dan jaringan internet, memiliki kemampuan menghantarkan sinyal dengan kuat dan jelas dengan biaya yang relatif lebih murah.

18. Telepon bergerak seluler adalah perangkat telekomunikasi elektronik yang mempunyai kemampuan dasar yang sama dengan telepon tetap kabel, namun dapat dibawa ke mana-mana (portable, mobile) dan tidak perlu disambungkan dengan jaringan telekomunikasi kabel. Selain berfungsi sebagai telepon, telepon selular modern biasanya mendukung layanan tambahan seperti *Short Messages Services (SMS)*, *Multimedia Messages Service (MMS)*, *e-mail* dan akses Internet, aplikasi bisnis dan permainan, serta fotografi. Saat ini, Indonesia mempunyai dua sistem jaringan telepon bergerak seluler yaitu *Global System for Mobile Telecommunications (GSM)* dan *CDMA*.

19. Internet adalah sebuah jaringan komputer publik di seluruh dunia. Internet menyediakan akses ke sejumlah layanan komunikasi termasuk *World Wide Web* dan membawa *e-mail*, berita, hiburan dan *file data*.

*telephone device which is generally regulated by technical standards, using a phone number, also known as the Public Switched Telephone Network (PSTN). It is generally used for home phone and Internet networks, has the ability to deliver a strong and clear signal with a relatively low cost.*

18. *Cellular mobile phone is an electronic telecommunication device which has the same basic capabilities with fixed cables, but can be taken anywhere (portable, mobile) and does not need to be connected to the wired telecommunications networks. In addition to functioning as a telephone, modern mobile phone typically supports additional services such as Short Messages Services (SMS), Multimedia Messages Service (MMS), e-mail and access to the Internet, business applications and games, as well as photography. Currently, Indonesia has two cellular mobile telephone network system that are GSM (Global System for Mobile Telecommunications) and Code Division Multiple Access (CDMA).*

19. *The internet is a worldwide public computer network. It provides access to a number of communication services including the World Wide Web and carries e-mail, news, entertainment and data files.*

20. Penyiaran Radio mencakup penyiaran sinyal suara melalui studio penyiaran radio dan fasilitas untuk transmisi program yang berhubungan dengan masyarakat, termasuk mengumpulkan dan menyalurkan program melalui kabel atau satelit, internet (stasiun radio internet), termasuk penyiaran data yang terintegrasi dengan penyiaran radio.
20. *Radio broadcasting includes voice signals broadcasting through radio broadcasting studios and facilities for the programs transmission related to community, including collecting and distributing programs via cable or satellite, internet (internet radio station), including integrated data broadcasting with radio broadcasting.*
21. Penyiaran dan pemrograman televisi mencakup pembuatan program saluran televisi lengkap dari komponen program yang dibeli (seperti film, dokumenter, dan lain-lain), komponen program yang dihasilkan sendiri (seperti berita lokal, laporan langsung) atau kombinasi keduanya, pemrograman dari saluran video atas dasar permintaan, dan penyiaran data yang diintegrasikan dengan siaran televisi, Program televisi lengkap dapat disiarkan sendiri atau melalui distribusi pihak ke tiga, seperti perusahaan kabel atau *provider* televisi satelit, Pemrograman dapat bersifat umum atau khusus (misalnya format terbatas seperti program berita, olah raga, pendidikan atau program yang ditujukan untuk anak muda), dapat dibuat dengan bebas tersedia untuk pemakai atau dapat hanya tersedia atas dasar langganan.
21. *Broadcasting and television programming includes the manufacture of a complete television channel program from purchased program components (such as films, documentaries, etc.), own produced program components (such as local news, live reports) or a combination of both, the programming of the video channel on the basis of demand, and data broadcasting integrated with television broadcasting, Complete television program can broadcast their own or through a third party distribution, such as cable companies or satellite television providers, Programming can be general or specific (e.g, limited formats such as news programs, sports, education or programs aimed at young people), can be made freely available to users or can only available on a subscription basis.*
22. Penerbitan surat kabar, jurnal, dan buletin/Majalah mencakup usaha penerbitan surat kabar dan
22. *Newspapers, journals, and bulletin/magazine publishing include newspapers and newspaper advertise-*

## Transportation and Communication

surat kabar iklan, jurnal, buletin, majalah umum dan teknis, komik termasuk penerbitan jadwal radio dan televisi, dan sebagainya.

23. Koran atau surat kabar adalah suatu penerbitan yang ringan dan mudah dibuang, biasanya dicetak pada kertas berbiaya rendah yang disebut kertas koran, yang berisi berita-berita terkini dalam berbagai topik. Topiknya bisa berupa even politik, kriminalitas, olahraga, tajak rencana, dan cuaca, Jenis surat kabar umum biasanya diterbitkan setiap hari, kecuali pada hari-hari libur, Surat kabar sore juga umum di beberapa negara, Selain itu, juga terdapat surat kabar mingguan yang biasanya lebih kecil dan kurang prestisius dibandingkan dengan surat kabar harian dan isinya biasanya lebih bersifat hiburan.

24. Tabloid adalah istilah suatu format surat kabar yang lebih kecil (597 mm × 375 mm) dari ukuran standar koran harian. Istilah ini biasanya dikaitkan dengan penerbitan surat kabar reguler non harian (bisa mingguan, dwimingguan, dll), yang terfokus pada hal-hal yang lebih "tidak serius", terutama masalah selebritas, olah raga, kriminal, dll.

25. Jurnal adalah majalah yang khusus memuat artikel dalam suatu bidang ilmu tertentu.

26. Buletin adalah publikasi organisasi yang mengangkat perkembangan

*ments, journals, bulletin, general and technical magazines, comic, including radio and television schedule publishing, and so on.*

23. *Newspaper is a lightweight publication but easily disposed of, usually printed on low-cost paper called newsprint, containing the latest news on various topics. Topics can include political events, crime, sports, editorials, and weather, Common types of newspapers are usually published daily, except on holidays, Afternoon newspapers are also common in some countries, In addition, there is also a weekly newspaper that is usually smaller and less prestigious than the daily newspaper and its contents are usually more entertainment.*

24. *Tabloid is a smaller term format of newspaper (597 mm × 375 mm) than a standard size daily newspaper. This term is usually associated with the publishing of non-daily regular newspapers (can be weekly, biweekly, etc.), which focus on the things that are "not too serious", especially the problem of celebrity, sports, crime, etc.*

25. *Journal is a special magazine that publish an article in a particular field of science.*

26. *Bulletin is a publication of an organization that raised the development*

suatu topik atau aspek tertentu dan diterbitkan/dipublikasikan secara teratur (berkala) dalam waktu yang relatif singkat (harian hingga bulanan), Buletin ditujukan kepada khalayak yang lebih sempit, yang berkaitan dengan bidang tertentu saja, Tulisan dalam buletin umumnya singkat dan padat (mirip berita), menggunakan bahasa yang formal, dan banyak istilah teknis berkaitan dengan bidang tersebut.

*of a particular topic or aspect and issued/published regularly (periodically) in a relatively short time (daily to monthly), Bulletin is addressed to a narrower audience, which relates to a particular field, Posts in bulletin are generally short and concise (similar to news), using formal language and a lot of technical terms related to the field.*

27. Majalah adalah penerbitan berkala yang berisi bermacam-macam artikel dalam subyek yang bervariasi, Majalah biasa diterbitkan mingguan, dwimingguan atau bulanan, Majalah biasanya memiliki artikel mengenai topik populer yang ditujukan kepada masyarakat umum dan ditulis dengan gaya bahasa yang mudah dimengerti oleh banyak orang.

*27. Magazine is a periodical publication containing a variety of articles on varied subjects, Regular magazine published weekly, biweekly or monthly, Magazines usually have articles on popular topics which are addressed to the general public and written in a style that is easily understood by many people*

28. Oplah adalah jumlah barang yang tercetak dalam satuan eksemplar.

*28. The circulation is the number of items printed in units of copies.*

29. Bioskop adalah pertunjukkan yang diperlihatkan dengan gambar (film) yang disorot sehingga dapat bergerak, Bioskop juga diartikan sebagai tempat untuk menonton pertunjukkan film dengan menggunakan layar lebar, dimana gambar film diproyeksikan ke layar menggunakan proyektor.

*29. Cinema is a show that is shown with the image (film) highlighted so it can move, Cinema also be interpreted as a place to watch the shows using a wide screen movies, where the film images projected onto a screen using a projector.*



## ULASAN

## DESCRIPTION

### 8.1 Transportasi

Dilihat dari kondisinya, jalan di Kabupaten Tanah Datar terjadi sedikit perubahan dimana panjang jalan dalam kondisi baik mengalami peningkatan dari 917,02 Km pada tahun 2019 menjadi 978,96 Km pada tahun 2020. Jalan dengan kondisi rusak ringan mengalami penurunan dimana tercatat jalan dengan kondisi rusak ringan dari 129,63 Km pada tahun 2019 meningkat menjadi sepanjang 148,57 Km pada tahun 2020. Jalan dengan kondisi rusak berat mengalami peningkatan dimana tercatat jalan dengan kondisi rusak berat dari 277,03 Km pada tahun 2019 turun menjadi sepanjang 202,08 Km pada tahun 2020.

Menurut jenis permukaannya, permukaan jalan yang diaspal pada tahun 2020 jalan tercatat sepanjang 867,83 km, sedangkan jalan dengan permukaan batu beton tercatat sepanjang 307,35 Km. Selanjutnya jalan dengan permukaan kerikil sepanjang 120,30 Km dan sisanya dengan permukaan tanah sepanjang 207,74 Km.

Pembangunan jalan di Kabupaten Tanah Datar pada dasarnya hanya berupaya memperbaiki kualitas jalan, sementara pembukaan jalan baru dipandang masih belum memungkinkan karena terkendala oleh keterbatasan dana.

### 8.1 Transportation

*The development of transportation infrastructures has been restricted to improvement of road quality due to limited budget allocating. According to its current condition, there has been a decrease in the length of asphalt road in good condition, from 917.02 Km in 2019, to 978.96 Km in 2020; an increasing length of asphalt road in bad condition (minor damaged), from 129.63 Km minor damaged road in 2019 to 148.57 km in 2020, and a decreasing in the length of asphalt road in bad condition (serious damage), from 277.03 Km severely damaged road in 2019 to 202.08 Km in 2020.*

*The length of asphalt road is 867.83 Km in 2020; the length of concrete stone road is 307.35 Km; the length of gravel road is 120.30 Km; the length of ground road is 207.74 Km.*

*Road construction in Tanah Datar Regency basically only attempts to improve the quality of roads, while the opening of new roads is still considered not possible because of constraints due to limited funds.*

### 8.2 Kendaraan Bermotor

Jumlah kendaraan bermotor yang wajib diuji mengalami penurunan dalam periode satu tahun terakhir, tercatat pada tahun 2019 sebanyak 4.091 buah kendaraan wajib uji turun menjadi 2.175 buah kendaraan wajib uji di tahun 2020 dengan berbagai jenis.

Apabila dilihat dari jenisnya, jenis kendaraan mobil barang mengalami penurunan, sedangkan mobil penumpang dan mobil bus mengalami kenaikan. Kendaraan Angkutan Sewa berjumlah sama dengan tahun sebelumnya, yaitu 5 unit.

### 8.3 Komunikasi

Perkembangan komunikasi dengan menggunakan telepon konvensional tidak mengalami perubahan yang berarti selama tahun 2020. Hal ini diduga dipengaruhi oleh alat komunikasi yang praktis, mudah, dan kecepatannya seperti *handphone*. Perkembangan Menara Telekomunikasi seluler menurut kecamatan pada tahun 2020 mengalami peningkatan dari 130 menara pada tahun 2019 menjadi 144 menara pada tahun 2020.

### 8.2 Motor Vehicle

*The number of motor vehicles requiring periodic inspection certificate has decreased significantly during 2020, from 4,091 in 2019 to 2,175 in 2020, of all types of vehicles.*

*Looking to number of units of motor vehicles requiring periodic inspection certificate, almost all type of vehicle decrease in number except for rent car.*

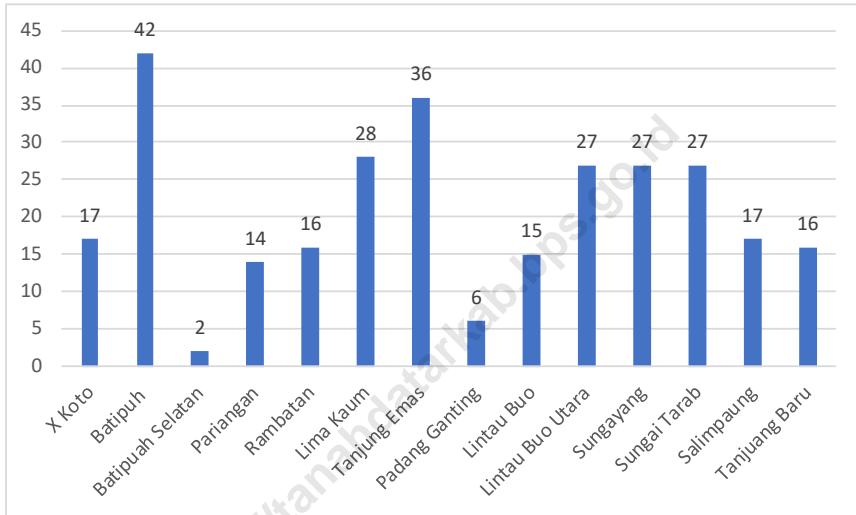
### 8.3 Communication

*The rapid development of communication technology has affected the lifestyle of the residents. The use of mobile telephone has increased significantly compared to the number of field-line telephone subscribers which relatively steady or static in number. Mobile telecommunications tower development by subdistrict in 2020 an increase from 130 towers in 2019 to 144 towers in 2020.*



**Gambar**  
*Pictures*

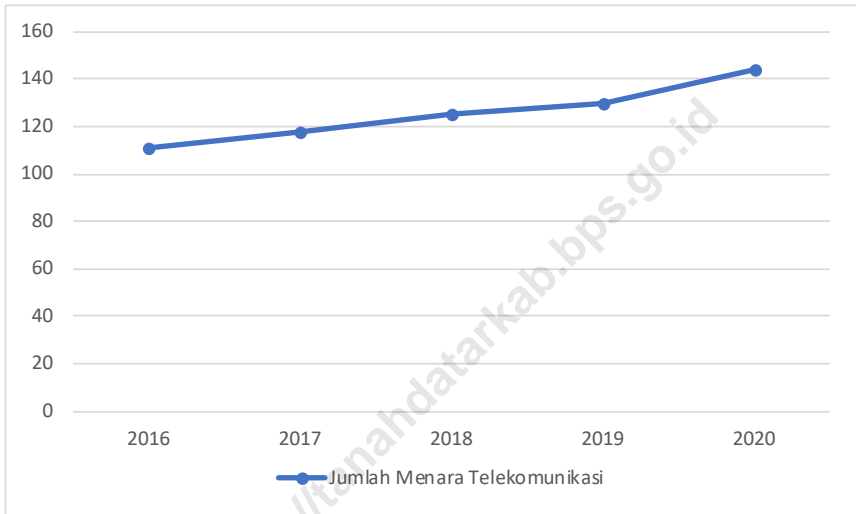
**8.1. Jumlah Jembatan Menurut Kecamatan di Kabupaten Tanah Datar, 2020**  
*Number of bridge by subdistrict in Tanah Datar Regency, 2020*



Sumber/Source: Dinas Pekerjaan Umum, Penataan Ruang, dan Pertanahan Kabupaten Tanah Datar/Public Work Service of Tanah Datar

## Transportation and Communication

**Gambar** 8.2. Perkembangan Menara Telekomunikasi Seluler, 2016-2020  
*Pictures* Trend in Cellular Telecommunication Towers, 2016-2020



Sumber/Source: Dinas Kominfo Kab. Tanah Datar/Office of Communication and Information

## Transportasi dan Komunikasi

**Tabel 8.1 Panjang Jalan (Km) Menurut Kecamatan, Status dan Jenis Permukaan, 2020**  
*Length of Road by Subdistrict, Status and Type of Surface Course, 2020*

Kecamatan Subdistrict	Status Status	Jenis Permukaan/Kind of Surfaces				Jumlah Total
		Aspal Asphalt	Batu Beton Stone/ Concrete	Kerikil Gravel	Tanah Ground	
(1)	(2)	(3)	(4)	(5)	(6)	(7)
1. X Koto	Nasional	14,75	0	0	0	14,75
	Provinsi	0	0	0	0	0
	Kabupaten	77,87	28,17	9,48	21,18	136,7
2. Batipuh	Nasional	11,55	0	0	0	11,55
	Provinsi	4,5	0	0	0	4,5
	Kabupaten	71,37	40,41	1,6	12,3	125,68
3. Batipuah Selatan	Nasional	3,2	0	0	0	3,2
	Provinsi	18,3	0	0	0	18,3
	Kabupaten	14,07	9,7	1,4	5,1	30,27
4. Pariangan	Nasional	0	0	0	0	0
	Provinsi	8	0	0	0	8
	Kabupaten	43,41	15,92	3,63	4,45	67,41
5. Rambatan	Nasional	9,6	0	0	0	9,6
	Provinsi	17,5	0	0	0	17,5
	Kabupaten	98,4	47,33	10,85	51,36	207,94
6. Limo Kaum	Nasional	0	0	0	0	0
	Provinsi	10,01	0	0	0	10,01
	Kabupaten	85,82	16,82	2,4	7,68	112,72
7. Tanjung Emas	Nasional	0	0	0	0	0
	Provinsi	13,8	0	0	0	13,8
	Kabupaten	79,32	26,89	19,87	39,01	165,09

bersambung/continued...

## Transportation and Communication

**Tabel 8.1 Lanjutan/Continued**  
Table

Kecamatan Subdistrict	Status Status	Jenis Permukaan/Kind of Surfaces				Jumlah Total
		Aspal Asphalt	Batu Beton Stone/ Concrete	Kerikil Gravel	Tanah Ground	
(1)	(2)	(3)	(4)	(5)	(6)	(7)
8. Padang Ganting	Nasional	0,00	0,00	0,00	0,00	0,00
	Provinsi	22,80	0,00	0,00	0,00	22,80
	Kabupaten	35,75	11,53	15,90	5,79	68,97
9. Lintau Buo	Nasional	0,00	0,00	0,00	0,00	0,00
	Provinsi	18,32	0,00	0,00	0,00	18,32
	Kabupaten	31,03	20,53	14,28	19,27	85,11
10. Lintau Buo Utara	Nasional	0,00	0,00	0,00	0,00	0,00
	Provinsi	12,90	0,00	0,00	0,00	12,90
	Kabupaten	98,73	34,19	19,80	5,50	158,22
11. Sungayang	Nasional	0,00	0,00	0,00	0,00	0,00
	Provinsi	0,00	0,00	0,00	0,00	0,00
	Kabupaten	47,31	6,83	4,50	6,85	65,49
12. Sungai Tarab	Nasional	0,00	0,00	0,00	0,00	0,00
	Provinsi	7,00	0,00	0,00	0,00	7,00
	Kabupaten	79,12	13,26	8,59	15,60	116,57
13. Salimpaung	Nasional	0,00	0,00	0,00	0,00	0,00
	Provinsi	7,50	0,00	0,00	0,00	7,50
	Kabupaten	62,93	22,82	4,60	5,25	95,60
14. Tanjung Baru	Nasional	0,00	0,00	0,00	0,00	0,00
	Provinsi	14,40	0,00	0,00	0,00	14,40
	Kabupaten	42,70	12,95	3,40	8,40	67,45
Tanah Datar	Nasional	39,10	0,00	0,00	0,00	39,10
	Provinsi	155,03	0,00	0,00	0,00	155,03
	Kabupaten	867,83	307,35	120,30	207,74	1503,22

Sumber/Source: Dinas Pekerjaan Umum, Penataan Ruang, dan Pertanahan Kabupaten Tanah Datar/Public Work Service of Tanah Datar

## Transportasi dan Komunikasi

**Tabel 8.2** Panjang Jalan (Km) Menurut Kecamatan, Status dan Kondisi, 2020  
*Length of Road (km), by Subdistrict, Status and Condition in Each Subdistrict By Status and Condition, 2020*

Kecamatan Subdistrict	Status Status	Kondisi Condition			
		Baik Good	Sedang Fair	Rusak Damage	
				Ringan Minor	Berat Serious
(1)	(2)	(3)	(4)	(5)	(6)
1. X Koto	Nasional	14,75	-	-	-
	Provinsi	-	-	-	-
	Kabupaten	91,57	8,73	21,67	14,73
2. Batipuh	Nasional	11,55	-	-	-
	Provinsi	4,50	-	-	-
	Kabupaten	86,22	19,40	7,76	12,30
3. Batipuah Selatan	Nasional	3,20	-	-	-
	Provinsi	11,80	6,50	-	-
	Kabupaten	16,62	7,15	3,50	3,00
4. Pariangan	Nasional	-	-	-	-
	Provinsi	8,00	-	-	-
	Kabupaten	51,35	7,98	6,28	1,80
5. Rambatan	Nasional	9,60	-	-	-
	Provinsi	-	7,00	10,50	-
	Kabupaten	128,63	17,45	19,05	42,81
6. Limo Kaum	Nasional	-	-	-	-
	Provinsi	-	6,00	4,01	-
	Kabupaten	94,03	7,45	3,56	7,68
7. Tanjung Emas	Nasional	-	-	-	-
	Provinsi	6,20	4,40	3,20	-
	Kabupaten	82,10	24,32	17,16	41,51

bersambung/continued...



## Transportation and Communication

**Tabel 8.2 Lanjutan/Continued**  
Table

Kecamatan Subdistrict	Status Status	Kondisi Condition			
		Baik Good	Sedang Fair	Rusak Damage	
				Ringan Minor	Berat Serious
(1)	(2)	(3)	(4)	(5)	(6)
8. Padang Ganting	Nasional	-	-	-	-
	Provinsi	10,10	2,00	10,70	-
	Kabupaten	34,93	12,35	16,29	5,40
9. Lintau Buo	Nasional	-	-	-	-
	Provinsi	13,32	5,00	-	-
	Kabupaten	39,32	12,24	16,50	17,05
10. Lintau Buo Utara	Nasional	-	-	-	-
	Provinsi	-	12,90	-	-
	Kabupaten	104,59	26,93	15,50	11,20
11. Sungayang	Nasional	-	-	-	-
	Provinsi	-	-	-	-
	Kabupaten	43,74	9,29	1,11	11,35
12. Sungai Tarab	Nasional	-	-	-	-
	Provinsi	4,00	-	3,00	-
	Kabupaten	82,46	8,52	7,59	18,00
13. Salimpaung	Nasional	-	-	-	-
	Provinsi	5,00	-	2,50	-
	Kabupaten	74,55	6,00	7,30	7,75
14. Tanjung Baru	Nasional	-	-	-	-
	Provinsi	11,50	-	2,90	-
	Kabupaten	48,85	5,80	5,30	7,50
<b>Jumlah Total</b>	<b>Nasional</b>	<b>39,1</b>	<b>0</b>	<b>0</b>	<b>0</b>
	<b>Provinsi</b>	<b>74,42</b>	<b>43,8</b>	<b>36,81</b>	<b>0</b>
	<b>Kabupaten</b>	<b>978,96</b>	<b>173,61</b>	<b>148,57</b>	<b>202,08</b>

Sumber/Source: Dinas Pekerjaan Umum, Penataan Ruang, dan Pertanahan Kabupaten Tanah Datar/*Public Work Service of Tanah Datar*

**Tabel 8.3** Jembatan, Jumlah Unit dan Panjang Jembatan, Menurut Kecamatan, 2020  
*Table* Bridges, Units and Total Length, by Subdistrict, 2020

Kecamatan Subdistrict	Banyak Jembatan Number of Bridge (Unit )	Panjang Length (m)
(1)	(2)	(3)
1. X Koto	17	121
2. Batipuh	42	397,4
3. Batipuah Selatan	2	8
4. Pariangan	14	53,3
5. Rambatan	16	244,5
6. Lima Kaum	28	208,1
7. Tanjung Emas	36	365,2
8. Padang Ganting	6	28
9. Lintau Buo	15	530,5
10. Lintau Buo Utara	27	386,8
11. Sungayang	27	187,7
12. Sungai Tarab	27	169
13. Salimpaung	17	104,7
14. Tanjuang Baru	16	89,5
<b>Jumlah Total</b>	<b>290</b>	<b>2 893,7</b>

Sumber/Source: Dinas Pekerjaan Umum, Penataan Ruang, dan Pertanahan Kabupaten Tanah Datar/Public Work Service of Tanah Datar

## Transportation and Communication

**Tabel 8.4** Terminal dan Pelataran Parkir Angkutan Darat, 2020  
*Table Public Transport Terminal and Parking Area, 2020*

Kecamatan Subdistrict	Nama Name	Keterangan Descriptive
(1)	(2)	(3)
1. X Koto	Kawasan Terminal Agrobisnis	Lokasi Tempat Parkir
	Koto Baru	
	Kawasan Terminal Objek Wisata	Lokasi Tempat Parkir
	Lembah Anai	
2. Lima Kaum	Terminal Piliang Dobok	Terminal Tipe B
	Terminal Jati	Terminal Angkot Tipe C
	Terminal Guguak Katitiran	Terminal Angkot Tipe C
	Kawasan Jalan Sukarno Hatta	Lokasi Tempat Parkir
	Kawasan Jalan D. I. Panjaitan	Lokasi Tempat Parkir
	Kawasan Jalan S. Parman	Lokasi Tempat Parkir
	Kawasan Jalan Kinantan	Lokasi Tempat Parkir
	Kawasan GOR Cindua Mato	Lokasi Tempat Parkir
	Kawasan Stadion Gumarang	Lokasi Tempat Parkir
	Kawasan Pasar Papan	Lokasi Tempat Parkir
Kawasan RSUD	Lokasi Tempat Parkir	

Sumber/Source: Dinas Perhubungan Kab. Tanah Datar/Office of Transportation

**Tabel 8.5** Kendaraan Bermotor Wajib Uji, Jumlah per Tahun, Menurut Jenis Kendaraan, 2017-2020  
*Motor Vehicle Inspection, Number of Units per Year, by Type, 2017-2020*

Jenis Kendaraan <i>Type of Vehicle</i>	2017	2018	2019	2020
(1)	(2)	(3)	(4)	(5)
1. Mobil Penumpang	65	62	39	45
2. Angkutan Sewa	5	5	5	5
3. Mobil Bus				
Kecil	197	198	203	199
Sedang	458	460	145	160
Besar	653	652	145	160
4. Mobil Barang				
Pick up	3 988	3 987	2 301	220
Truck sedang	1 288	1 287	787	962
Truck berat	200	200	461	420
Tangki	2	2	5	4
<b>Jumlah/Total</b>	<b>6 856</b>	<b>6 853</b>	<b>4091</b>	<b>2175</b>

Sumber/Source: Dinas Perhubungan Kab. Tanah Datar/Office of Transportation

## Transportation and Communication

**Tabel 8.6** Perkembangan Angkutan Penumpang, Menurut Kategori di Kabupaten Tanah Datar, 2017-2020  
*Trend in Passenger Transport by Category in Tanah Datar Regency, 2017-2020*

Jenis Kendaraan Type of Vehicle	2017	2018	2019	2020
(1)	(2)	(3)	(4)	(5)
<b>AKAP</b>				
Bus Masuk	2 158	2 165	2160	2100
Bus Keluar	2 160	2 155		2165
Penumpang Naik	31 000	31 000		30000
Penumpang Turun	31 500	31 500		30000
<b>AKDP</b>				
<b>Armada</b>	110	110		100
Bus Masuk	10 701	10 700		10500
Bus Keluar	10 701	10 700		10500
Penumpang Naik	21 800	21 800		20000
Penumpang Turun	21 800	21 800		20000
<b>Angkutan Perkotaan</b>				
Armada	50	50	50	50
Bus Masuk	730	728	720	500
Bus Keluar	730	728	720	500
Penumpang Naik	2 750	2 700	2 600	2 000
Penumpang Turun	2 750	2 700	2 600	2 000
<b>Angkutan Pedesaan</b>				
Armada	210	210	210	210
Bus Masuk	10 800	10 800	10 800	9 000
Bus Keluar	10 800	10 800	10 800	9 000
Penumpang Naik	43 405	43 400	42 000	38 000
Penumpang Turun	43 405	43 400	42 000	38 000

Sumber/Source: Dinas Perhubungan Kab. Tanah Datar/Office of Transportation

**Tabel 8.7** Perkembangan Sarana Angkutan Umum, Jumlah Kendaraan, Menurut Kategori di Kabupaten Tanah Datar, 2017-2020  
*Trend in Public Transport, Number of Vehicles by Category in Tanah Datar Regency, 2017-2020*

Jenis Kendaraan <i>Type of Vehicle</i>	2017	2018	2019	2020
(1)	(2)	(3)	(4)	(5)
Mobil Penumpang	54	54	56	53
Angkutan Sewa	27	27	27	28
Mobil Bus	682	680	670	675
Mobil Barang	5 305	5 300	5	5400
Sepeda Motor	92 400	92 400	93 100	96 000
Angkutan Perkotaan	50	50	52	50
Angkutan Pedesaan	204	204	198	198
<b>Jumlah / Total</b>	<b>98 722</b>	<b>98 715</b>	<b>94 108</b>	<b>102 404</b>

Sumber/Source: Dinas Perhubungan Kab. Tanah Datar/Office of Transportation

## Transportation and Communication

**Tabel 8.8** Perkembangan Kinerja Angkutan Umum Menurut Kategori di Kabupaten Tanah Datar, 2017-2020  
*Trend in Public Transport Performance by Category in Tanah Datar Regency, 2017-2020*

Jenis Kendaraan Type of Vehicle	2017	2018	2019	2020
(1)	(2)	(3)	(4)	(5)
<b>Angkutan Kota/Angkot</b>				
Jumlah Armada	50	50	50	50
Jumlah Trayek	17	17	17	17
Kapasitas (Seat)	9	9	9	9
Rata-rata LF (%)	45	45	45	45
Kecepatan (km/jam)	40	40	40	40
Tarif (Rp./km)	600	800	800	800
<b>Angkutan Pedesaan</b>				
Jumlah Armada	208	208	208	208
Jumlah Trayek	70	70	70	70
Kapasitas (Seat)	11	11	11	11
Rata-rata LF (%)	45	45	45	45
Kecepatan (km/jam)	40	40	40	40
Tarif (Rp./km)	550	550	550	600
<b>Jumlah / Total</b>	<b>258</b>	<b>258</b>	<b>258</b>	<b>258</b>

Sumber/Source: Dinas Perhubungan Kab. Tanah Datar/Office of Transportation

**Tabel 8.9** Perkembangan Menara Telekomunikasi Seluler, Menurut Pemilik Menara, 2016-2020  
*Trend in Cellular Telecommunication Towers, by Principal, 2016-2020*

Pemilik Owner	2016	2017	2018	2019	2020
(1)	(2)	(3)	(4)	(5)	(6)
TELKOMSEL	37	37	37	37	38
INDOSAT	11	11	11	11	11
XL	6	6	6	10	10
AXIS/ NTS	4	4	4	-	0
Tower Bersama Grup/ SAPTA ASIA MID	21	25	25	25	37
PT. Mega Tower	2	2	2	2	2
Protelindo	5	5	5	5	11
Pt. Lintas Media Asia	6	6	6	6	0
PT. Telkom	-	-	-	0	0
PT. Mandu Jaya Kotrindo	2	2	2	2	2
PT. Lingga Jati	1	1	1	1	0
PT. Daya Mitra Tel	11	13	18	18	22
PT. Era Bangun Jaya	1	1	1	1	1
PT. Solusi Tunas Pratama	4	4	4	4	4
PT. Putra Arga Biangun	-	1	1	1	1
PT. Candra Tama	-	-	2	2	2
PT.Inti Bangun Sejahtera	-	-	-	-	1
PT.Kharisma Daya Indonesia	-	-	-	-	2
<b>Jumlah / Total</b>	<b>111</b>	<b>118</b>	<b>125</b>	<b>130</b>	<b>144</b>

Sumber/Source: Dinas Kominfo Kab. Tanah Datar/Office of Communication and Information



## Transportation and Communication

**Tabel 8.10** Perkembangan Menara Telekomunikasi Seluler Menurut Kecamatan, 2016-2020  
*Trend in Cellular Telecommunication Towers, by Subdistrict, 2016-2020*

Kecamatan Subdistrict		2016	2017	2018	2019	2020
(1)		(2)	(3)	(4)	(5)	(6)
1.	X Koto	17	17	17	18	24
2.	Batipuh	9	9	9	9	10
3.	Batipuah Selatan	4	4	6	7	7
4.	Pariangan	5	5	5	5	6
5.	Rambatan	12	12	12	12	13
6.	Lima Kaum	15	15	15	15	16
7.	Tanjung Emas	9	9	11	11	13
8.	Padang Ganting	6	6	8	8	7
9.	Lintau Buo	7	7	7	8	8
10.	Lintau Buo Utara	10	10	10	11	11
11.	Sungayang	3	3	3	3	3
12.	Sungai Tarab	10	10	10	10	13
13.	Salimpaung	9	9	9	9	11
14.	Tanjung Baru	2	2	2	2	2
<b>Jumlah Total</b>		<b>111</b>	<b>118</b>	<b>124</b>	<b>128</b>	<b>144</b>

Sumber/Source: Dinas Kominfo Kab. Tanah Datar/Office of Communication and Information

### SIMPANAN KOPERASI

COOPERATIVE DEPOSITS

474.06 MILYAR

### KEANGGOTAAN KUD

KUD MEMBERSHIP

13.898

### JUMLAH NASABAH

NUMBER OF CUSTOMERS

125.093

### DANA TERSIMPAN DI BANK

FUND DEPOSITED IN THE BANK

875,38 MILYAR

### HARGA BERAS

RICE PRICE

13.000





## PENJELASAN TEKNIS

**1. Realisasi Penerimaan dan Pengeluaran Pemerintah Kabupaten Tanah Datar** adalah realisasi/perhitungan APBD Kabupaten pada tiap tahun anggaran.

**2. Pendapatan Asli Daerah (PAD)** adalah pendapatan yang diperoleh daerah yang dipungut berdasarkan peraturan daerah sesuai dengan peraturan perundang-undangan, guna keperluan daerah yang bersangkutan dalam membiayai kegiatannya.

**3. Dana Perimbangan** adalah dana yang bersumber dari pendapatan APBN yang dialokasikan kepada Daerah untuk mendanai kebutuhan daerah dalam rangka pelaksanaan desentralisasi.

**4. Lain-lain Pendapatan yang Sah** adalah pendapatan lainnya dari pemerintah pusat dan atau dari instansi pusat, serta dari daerah lainnya.

## PENJELASAN TEKNIS

1. *Actual revenue and expenditure of Tanah Datar Regency Government is the realization /regency budget calculations for every fiscal year.*

2. *Original Local Government Revenue is revenue that withheld based on local regulations in accordance with the legislation, for the purposes of financing their activities.*

3. *Balanced Budget is the fund coming from the state budget that allocated to regions to fund their needs in the context of decentralization.*

4. *Other Legal Revenue is other income that coming from the central government and or from the central agencies, as well as from other local government.*

## ULASAN

## DESCRIPTION

### 9.1 Koperasi

### 9.1 Cooperative Enterprises

Tahun 2020 jumlah koperasi sebanyak 225 unit, lebih banyak 2 unit dibandingkan dengan tahun 2019 sebanyak 223 unit. Jumlah KUD yang aktif 8 unit tahun 2020 kurang 1 unit dibandingkan tahun 2019 sebanyak 9 unit. KUD yang tidak aktif 18 unit. Koperasi non KUD yang aktif tahun 2020 sebanyak 106 unit berkurang sebanyak 11 unit dibanding tahun 2019 yaitu 117 unit. Secara keseluruhan koperasi aktif sebanyak 114 unit dan yang tidak aktif sebanyak 111 unit.

*The number of cooperatives in 2020 there are as many as 225 units. This number has increase compared to the year 2019 as much as 223 units. There are 8 units of active KUD, and 18 units are inactive. While there is 106 active units non KUD cooperatives and decrease about 11 unit from 117 units in 2019. So overall there are 126114 active cooperatives and 111 units of inactive units.*

Semua KUD tergolong dalam koperasi primer. Sedangkan non KUD ada 1 unit yang tergolong koperasi sekunder dan 198 lainnya tergolong koperasi primer. Satu unit koperasi yang tergolong sekunder terdapat di Kecamatan Lima Kaum.

*All KUD belong to the primary cooperative, whereas in non KUD cooperatives there is 1 unit belonging to secondary cooperatives, 198 others are primary cooperatives. One unit of the cooperative belonging to the secondary cooperative is located in Kecamatan Lima Kaum.*

Anggota KUD pada tahun 2020 sebanyak 13.898 orang, meningkat sebanyak 14 orang dari tahun 2019 dengan anggota sebanyak 13.884. Sedangkan anggota non KUD tahun 2020 sebanyak 25.143 berkurang sebanyak 563 orang dari tahun 2019 dengan anggota sebanyak 25.706 orang.

*KUD membership in 2020 is 13,898 members and increased from 13,884 in 2019. Differences occur in non KUD cooperatives, in 2019 its members amounted to 25,706 members, while in 2020 increased to 25,143 members.*

Simpanan tahun 2020 tercatat sebesar 875 milyar rupiah naik dari 415 milyar rupiah tahun 2019, artinya mengalami kenaikan sebesar 460 milyar rupiah. Dana cadangan koperasi tahun 2020 sebesar 41 milyar rupiah naik dari 25,57 milyar rupiah tahun 2019, artinya mengalami kenaikan sebesar 15,43 milyar rupiah.

*Total deposits in 2019 amounted to 415 billion rupiah increased to 875 billion rupiah in 2020. Cooperative reserve funds are increased in number that in 2019 was recorded at 25,57 billion rupiah to 41 billion rupiah in 2020, an increase to 15,43 billion rupiahs.*

### 9.2 Harga

Harga Sembilan bahan pokok sepanjang tahun 2020 yang mengalami perubahan di setiap bulannya adalah kelompok gula, garam bata, lauk pauk jenis daging ayam ras, telur itik dan kacang tanah. Sedangkan minyak makan jenis arrow, susu kental manis, kacang kacangan jenis jagung pipilan, kacang hijau, garam hancur, beras kualitas II & III dan minyak tanah tidak mengalami perubahan harga sepanjang tahun 2020.

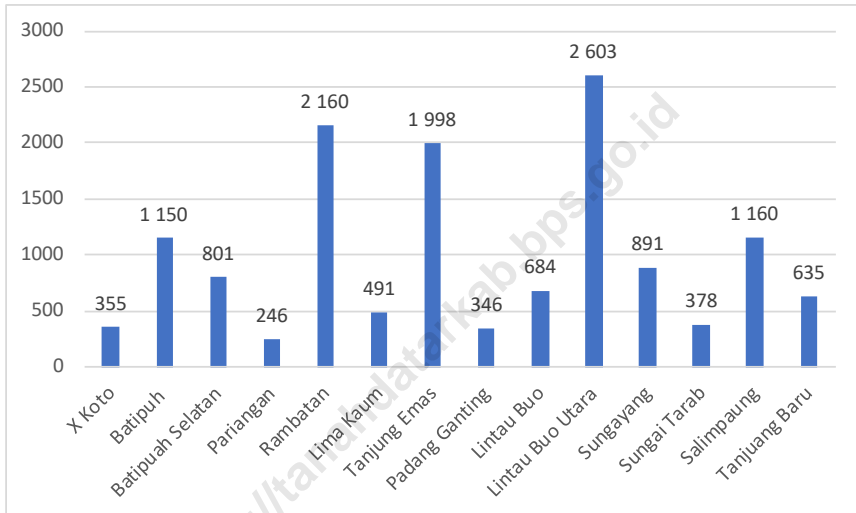
### 9.2 Prices

*Retail price of nine essential commodities has been changing each month during 2020, particularly the prices of such commodities as rice of premium grade, chicken meat, duck egg, peanuts, mung bean, and sugar of SHS grade.*



**Gambar**  
*Pictures*

**9.1. Jumlah Anggota KUD Menurut Kecamatan di Kabupaten Tanah Datar, 2020**  
*Number of Member Cooperative by Subdistrict in Tanah Datar Regency, 2020*



Sumber/Source: Dinas Koperasi dan Usaha Kecil Menengah, Perindustrian dan Perdagangan / Office of Cooperation, Industry and Trading





## Perbankan, Koperasi dan Harga-Harga

### 9.1 Koperasi/Cooperative Enterprise

**Tabel 9.1.1 Koperasi, Jumlah Unit dan Anggota, Volume Usaha, Menurut Kecamatan di Kabupaten Tanah Datar, 2020**  
*Cooperative Enterprises, Number of Units and Members, Business Volume by Subdistrict in Tanah Datar Regency, 2020*

Kecamatan Subdistrict	Unit Units	Anggota Members	Volume Usaha Volume of Activity (000)	
(1)	(2)	(3)	(4)	
1. X Koto	20	2 313	75 051 931	
2. Batipuh	17	3 424	27 467 014	
3. Batipuah Selatan	8	1 680	602 447	
4. Pariangan	15	1 304	31 624 303	
5. Rambatan	18	3 794	23 248 908	
6. Lima Kaum	50	7 491	69 347 101	
7. Tanjung Emas	17	4 198	14 703 081	
8. Padang Ganting	6	925	2 147 272	
9. Lintau Buo	14	1 651	7 779 265	
10. Lintau Buo Utara	16	4 003	8 250 971	
11. Sungayang	9	1 202	1 672 684	
12. Sungai Tarab	15	2 215	25 922 743,84	
13. Salimpaung	17	3 012	42 646 241,61	
14. Tanjuang Baru	3	1 202	125 149,93	
<b>Jumlah/Total</b>	<b>2020</b>	<b>225</b>	<b>39 291</b>	<b>333 263 146,97</b>
	<b>2019</b>	<b>223</b>	<b>39 659</b>	<b>314 476 845,45</b>
	<b>2018</b>	<b>224</b>	<b>39 659</b>	<b>314 476 845,45</b>
	<b>2017</b>	<b>224</b>	<b>39 879</b>	<b>285 357 055,00</b>
	<b>2016</b>	<b>228</b>	<b>42 910</b>	<b>273 770 729,00</b>
	<b>2015</b>	<b>229</b>	<b>43 104</b>	<b>233 256 386,00</b>

Sumber/Source: Dinas Koperasi dan Usaha Kecil Menengah, Perindustrian dan Perdagangan / Office of Cooperation, Industry and Trading

## Banking, Cooperative, and Prices

**Tabel 9.1.2 Koperasi Aktif dan Tidak Aktif Menurut Kecamatan di Kabupaten Tanah Datar, 2020**  
*Cooperative Enterprises, Current Status by Subdistrict in Tanah Datar Regency, 2020*

Kecamatan Subdistrict	Aktif Active			Tidak Aktif Non Active			
	KUD	Non KUD	Jumlah Total	KUD	Non KUD	Jumlah Total	
(1)	(2)	(3)	(4)	(5)	(6)	(7)	
1. X Koto	1	8	9	1	10	11	
2. Batipuh	1	11	12	1	4	5	
3. Batipuah Selatan	0	1	1	1	6	7	
4. Pariangan	1	7	8	0	7	7	
5. Rambatan	1	10	11	2	5	7	
6. Lima Kaum	1	31	32	1	17	18	
7. Tanjung Emas	0	10	10	2	5	7	
8. Padang Ganting	0	3	3	1	2	3	
9. Lintau Buo	0	5	5	2	7	9	
10. Lintau Buo Utara	0	7	7	3	6	9	
11. Sungayang	2	1	3	0	6	6	
12. Sungai Tarab	1	4	5	1	9	10	
13. Salimpaung	0	7	7	2	8	10	
14. Tanjuang Baru	0	1	1	1	1	2	
<b>Jumlah/Total</b>	<b>2020</b>	<b>8</b>	<b>106</b>	<b>114</b>	<b>18</b>	<b>93</b>	<b>111</b>
	<b>2019</b>	<b>9</b>	<b>117</b>	<b>126</b>	<b>17</b>	<b>80</b>	<b>97</b>
	<b>2018</b>	<b>22</b>	<b>183</b>	<b>205</b>	<b>4</b>	<b>15</b>	<b>19</b>
	<b>2017</b>	<b>22</b>	<b>183</b>	<b>205</b>	<b>4</b>	<b>15</b>	<b>19</b>
	<b>2016</b>	<b>22</b>	<b>183</b>	<b>205</b>	<b>4</b>	<b>19</b>	<b>23</b>
	<b>2015</b>	<b>22</b>	<b>184</b>	<b>206</b>	<b>4</b>	<b>19</b>	<b>23</b>

Sumber/Source: Dinas Koperasi dan Usaha Kecil Menengah, Perindustrian dan Perdagangan / Office of Cooperation, Industry and Trading

## Perbankan, Koperasi dan Harga-Harga

**Tabel 9.1.3** KUD dan Non-KUD yang Berbadan Hukum Menurut Kecamatan di Kabupaten Tanah Datar, 2020

*Legal KUD and Non-KUD by Subdistrict in Tanah Datar Regency, 2020*

Kecamatan Subdistrict	KUD KUD			Non-KUD Non-KUD		
	Primer	Sekunder	Jumlah Total	Primer	Sekunder	Jumlah Total
(1)	(2)	(3)	(4)	(5)	(6)	(7)
1. X Koto	2	-	2	18	-	18
2. Batipuh	2	-	2	15	-	15
3. Batipuh Selatan	1	-	1	7	-	7
4. Pariangan	1	-	1	14	-	14
5. Rambatan	3	-	3	15	-	15
6. Lima Kaum	2	-	2	47	1	48
7. Tanjung Emas	2	-	2	14	-	14
8. Padang Ganting	1	-	1	5	-	5
9. Lintau Buo	2	-	2	12	-	12
10. Lintau Buo Utara	3	-	3	13	-	13
11. Sungayang	2	-	2	7	-	7
12. Sungai Tarab	2	-	2	13	-	13
13. Salimpaung	2	-	2	15	-	15
14. Tanjuang Baru	1	-	1	2	-	2
<b>Jumlah/ Total</b>	<b>2020</b>	<b>0</b>	<b>26</b>	<b>198</b>	<b>1</b>	<b>199</b>
	<b>2019</b>	<b>0</b>	<b>26</b>	<b>197</b>	<b>1</b>	<b>198</b>
	<b>2018</b>	<b>0</b>	<b>26</b>	<b>197</b>	<b>1</b>	<b>198</b>
	<b>2017</b>	<b>0</b>	<b>26</b>	<b>197</b>	<b>1</b>	<b>202</b>
	<b>2016</b>	<b>0</b>	<b>26</b>	<b>201</b>	<b>1</b>	<b>203</b>

Sumber/Source: Dinas Koperasi dan Usaha Kecil Menengah, Perindustrian dan Perdagangan / Office of Cooperation, Industry and Trading

## Banking, Cooperative, and Prices

**Tabel** 9.1.4 **Anggota Koperasi Menurut Kecamatan di Kabupaten Tanah Datar, 2020**  
**Table**

*Cooperative Enterprises, Number of Members by Subdistrict in Tanah Datar Regency, 2020*

Kecamatan Subdistrict	Banyaknya		Banyaknya		
	KUD	Anggota	Kop. Non KUD	Anggota	
(1)	(2)	(3)	(4)	(5)	
1. X Koto	2	355	18	1 958	
2. Batipuh	2	1 150	15	2 214	
3. Batipuah Selatan	1	801	7	869	
4. Pariangan	1	246	14	1 058	
5. Rambatan	3	2 160	15	1 626	
6. Lima Kaum	2	491	48	6 921	
7. Tanjung Emas	2	1 998	15	2 178	
8. Padang Ganting	1	346	5	582	
9. Lintau Buo	2	684	12	899	
10. Lintau Buo Utara	3	2 603	13	1 400	
11. Sungayang	2	891	7	1 188	
12. Sungai Tarab	2	378	13	1 837	
13. Salimpaung	2	1 160	15	1 852	
14. Tanjuang Baru	1	635	2	567	
<b>Jumlah/Total</b>	<b>2020</b>	<b>26</b>	<b>13 898</b>	<b>199</b>	<b>25 149</b>
	<b>2019</b>	<b>26</b>	<b>13 884</b>	<b>201</b>	<b>25 743</b>
	<b>2018</b>	<b>26</b>	<b>13 916</b>	<b>198</b>	<b>25 743</b>
	<b>2017</b>	<b>26</b>	<b>13 871</b>	<b>198</b>	<b>26 008</b>
	<b>2016</b>	<b>26</b>	<b>17 078</b>	<b>202</b>	<b>25 832</b>
	<b>2015</b>	<b>26</b>	<b>16 542</b>	<b>203</b>	<b>26 562</b>

Sumber/Source: Dinas Koperasi dan Usaha Kecil Menengah, Perindustrian dan Perdagangan / Office of Cooperation, Industry and Trading

## Perbankan, Koperasi dan Harga-Harga

**Tabel 9.1.5** Simpanan, Cadangan dan Dana-dana Koperasi, Menurut Jenis Koperasi di Kabupaten Tanah Datar per 31 Desember 2020  
*Cooperative Enterprises, Savings, Reserved Fund and Other, by Type in Tanah Datar Regency per 31 December 2020*

Jenis Koperasi <i>Type of Cooperation</i>	Simpanan <i>Saving</i> (000 Rp )	Cadangan <i>Reserve</i> (000 Rp )	Dana-dana <i>Fund</i> (000 Rp )
(1)	(2)	(3)	(4)
Koperasi Unit Desa	3 081	1 305	4 600
Koperasi Serba Usaha	534	221	236
Kopkar Perusahaan Swasta	7 986	7	-
Kopkar BUMN	233 009	254	294
Koperasi Pasar	3 734	1 895	4 240
Fungsional Peg Negeri	193 282	34 247	53 761
Primkop Angkatan Darat	1 788	143	140
Primkop Angk Kepolisian	2 118	39	356
Primkopabri	62	23	25,383
Koperasi Veteran	230	-	-
Koperasi Wredatama	245	-	121
Koperasi Lainnya	690	136	571
Koperasi Wanita	2 199	1 135	4 357
Koperasi Simpan Pinjam	33	8	100
Koperasi Angkutan	572	197	399
Kop Pedagang Kaki Lima	881	251	7 933
KJKS	-	-	-
Aneka Perkebunan	-	-	-
Koperasi Sekunder	1 379	205	485
Koperasi Pertanian	-	1	2
Koperasi Pesantren	22 238	1 071	1 126
Koperasi Nagari	22 024	967	3 321 444
<b>2020</b>	<b>474 061 507</b>	<b>41 137,224</b>	<b>78 745,845</b>
<b>2019</b>	<b>166 318 938</b>	<b>29 571 165</b>	<b>51 715 555</b>
<b>Jumlah/ Total</b>	<b>2028</b>	<b>33 743 243</b>	<b>67 619 748</b>
<b>2017</b>	<b>189 127 178</b>	<b>29 982 006</b>	<b>68 983 722</b>
<b>2016</b>	<b>189 539 772</b>	<b>26 457 700</b>	<b>64 699 983</b>
<b>2015</b>	<b>128 260 672</b>	<b>21 747 151</b>	<b>58 852 868</b>

Sumber/Source: Dinas Koperasi dan Usaha Kecil Menengah, Perindustrian dan Perdagangan / Office of Cooperation, Industry and Trading

## Banking, Cooperative, and Prices

**Tabel** 9.1.6 **Simpanan, Cadangan, Dana-dana dan SHU KUD, Menurut Kecamatan di Kabupaten Tanah Datar, 2020**  
*KUD, Savings, Reserved Fund, Other and Profit Sharing by Subdistrict in Tanah Datar Regency, 2020*

Kecamatan Subdistrict	Simpanan Saving (000 Rp )	Cadangan Reserve (000 Rp )	Dana-dana Fund (000 Rp )	
(1)	(2)	(3)	(4)	
1. X Koto	116 445	296 878	701 384	
2. Batipuh	229 580	1 784	44 477	
3. Batipuah Selatan	30 867	-	-	
4. Pariangan	435 677	-	215 209	
5. Rambatan	343 472	197 358	649 614	
6. Lima Kaum	382 378	84 74	385 704	
7. Tanjung Emas	129 875	20 091	149 966	
8. Padang Ganting	66 400	20 300	20 100	
9. Lintau Buo	64 367	8 636	-	
10. Lintau Buo Utara	135 292	92 543	582 711	
11. Sungayang	465 958	519 981	904 418	
12. Sungai Tarab	343 583	43 237	623 445	
13. Salimpaung	309 008	19 450	294 870	
14. Tanjuang Baru	28 100	-	28 100	
<b>Jumlah/ Total</b>	<b>2020 2019 2018 2017 2016 2015</b>	<b>3 081 000 3 330 000 3 384 023 3 153 370 3 496 146 2 785 237</b>	<b>1 305 000 1 277 097 1 197 791 1 163 416 1 100 947 1 165 133</b>	<b>4 600 000 4 607 000 4 752 302 6 066 274 5 957 331 6 048 076</b>

Sumber/Source: Dinas Koperasi dan Usaha Kecil Menengah, Perindustrian dan Perdagangan / Office of Cooperation, Industry and Trading

## Perbankan, Koperasi dan Harga-Harga

**Tabel** 9.1.6 Lanjutan/*Continued*  
Table

Kecamatan Subdistrict	Volume Usaha Omzets (000 Rp )	Sisa Hasil Usaha Profits (000 Rp )	Keterangan Note
(1)	(2)	(3)	(4)
1. X Koto	2036,335	46,5	
2. Batipuh	82,4	5,95	
3. Batipuah Selatan	-	-	
4. Pariangan	880	29,657167	
5. Rambatan	2136	28,94	
6. Lima Kaum	809,61	13,1	
7. Tanjung Emas	195,27	4,79	
8. Padang Ganting	150	9,79	
9. Lintau Buo	-	2,29	
10. Lintau Buo Utara	237,13	9,85	
11. Sungayang	6551,435	43	
12. Sungai Tarab	325	-16,43	
13. Salimpaung	287	-10,18	
14. Tanjuang Baru	127,32	-	
<b>2020</b>	<b>13 817 000</b>	<b>167 000</b>	
<b>2019</b>	<b>12 795 000</b>	<b>172,000</b>	
<b>Jumlah/ Total</b>	<b>2018</b>	<b>196 912</b>	
	<b>2017</b>	<b>235 286</b>	
	<b>2016</b>	<b>212 223</b>	
	<b>2015</b>	<b>232 828</b>	

Sumber/Source: Dinas Koperasi dan Usaha Kecil Menengah, Perindustrian dan Perdagangan / Office of Cooperation, Industry and Trading



## Banking, Cooperative, and Prices

**Tabel 9.1.7 Simpanan, Cadangan, Dana-dana dan SHU Non-KUD, Menurut Kecamatan di Kabupaten Tanah Datar, 2020**  
*Non-KUD, Savings, Reserved Fund, Other and Profit Sharing by Subdistrict in Tanah Datar Regency, 2020*

Kecamatan Subdistrict	Simpanan Saving (000 Rp.)	Cadangan Reserve (000 Rp.)	Dana-dana Fund (000 Rp.)
(1)	(2)	(3)	(4)
1. X Koto	13 664,1762	24 46,9276	1 957,856
2. Batipuh	16 955,42	3 884	4 533
3. Batipuah Selatan	415,542	24,307	54
4. Pariangan	9 112,947662	1 726,72	4159
5. Rambatan	11 600,245	1 655,175	1 273,6
6. Lima Kaum	87993,98093	16 521,518	33 158,544
7. Tanjung Emas	44 286,29	5 909,71	14 617
8. Padang Ganting	4 760,83	1 018,17	3 059
9. Lintau Buo	5 553,746	1 020,254	3 043
10. Lintau Buo Utara	10 851,493	2 562,507	2 597
11. Sungayang	9 605,916	1 317,124	802
12. Sungai Tarab	10 696,788	900,212	1 726
13. Salimpaung	6214,45	750,55	2 971
14. Tanjung Baru	711,175	94,825	194
<b>Jumlah/ Total</b>	<b>2020</b> 232 423 000	<b>39 832 000</b>	<b>74 145 000</b>
	<b>2019</b> 197 600 000	<b>37 338 000</b>	<b>70 223 000</b>
	<b>2018</b> 199 042 113	<b>32 537 367</b>	<b>62 227 446</b>
	<b>2017</b> 185 973 808	<b>28 818 590</b>	<b>62 917 448</b>
	<b>2016</b> 186 488 684	<b>25 356 753</b>	<b>58 742 652</b>
	<b>2015</b> 125 475 435	<b>20 582 018</b>	<b>52 799 842</b>

Sumber/Source: Dinas Koperasi dan Usaha Kecil Menengah, Perindustrian dan Perdagangan / Office of Cooperation, Industry and Trading

## Perbankan, Koperasi dan Harga-Harga

**Tabel** 9.1.7 Lanjutan/*Continued*  
Table

Kecamatan <i>Subdistrict</i>	Volume Usaha <i>Omzets</i> (000 Rp )	Sisa Hasil Usaha <i>Profits</i> (000 Rp )	Keterangan <i>Note</i>
(1)	(2)	(3)	(4)
1. X Koto	11 408	994	
2. Batipuh	27 466 932	3 444 118	
3. Batipuah Selatan	441 152	6 880	
4. Pariangan	12 041 954	561 114	
5. Rambatan	14 447 000	646 565	
6. Lima Kaum	148 471 016	6 989 000	
7. Tanjung Emas	40 649 000	3 818 924	
8. Padang Ganting	5 678 677	436 373	
9. Lintau Buo	8 661 716	386 027	
10. Lintau Buo Utara	9 718 110	1 035 092	
11. Sungayang	6 572 644	624 837	
12. Sungai Tarab	10 164 282	668 649	
13. Salimpaung	7 003 054	383 347	
14. Tanjuang Baru	1 055	79	
<b>Jumlah/ <i>Total</i></b>	<b>2020</b> <b>2019</b> <b>2018</b> <b>2017</b> <b>2016</b> <b>2015</b>	<b>291 328 000</b> <b>296 049 000</b> <b>288 920 232</b> <b>263 242 363</b> <b>250 686 723</b> <b>214 110 878</b>	<b>19 002 000</b> <b>19 414 000</b> <b>19 306 010</b> <b>18 344 135</b> <b>17 408 444</b> <b>15 335 122</b>

Sumber/*Source*: Dinas Koperasi dan Usaha Kecil Menengah, Perindustrian dan Perdagangan / *Office of Cooperation, Industry and Trading*

## Banking, Cooperative, and Prices

**Tabel 9.1.8 Koperasi Menurut Jenisnya di Kabupaten Tanah Datar, 2020**  
*Table Cooperative Enterprises by Classification in Tanah Datar Regency, 2020*

Kecamatan Subdistrict	KOPTAN	KUD	KSU	Perkebu- nan	Kerajinan
(1)	(2)	(3)	(4)	(5)	(6)
1. X Koto	4	2	2	-	-
2. Batipuh	2	2	-	-	-
3. Batipuah Selatan	3	1	-	-	-
4. Pariangan	1	1	2	-	-
5. Rambatan	3	3	1	-	-
6. Lima Kaum	1	2	3	-	-
7. Tanjung Emas	2	2	-	-	-
8. Padang Ganting	-	1	1	-	-
9. Lintau Buo	3	2	1	-	-
10. Lintau Buo Utara	-	3	-	-	-
11. Sungayang	-	2	-	-	-
12. Sungai Tarab	-	2	-	-	-
13. Salimpaung	-	2	1	-	-
14. Tanjung Baru	-	1	-	-	-
<b>Jumlah/ Total</b>	<b>2020</b>	<b>19</b>	<b>26</b>	<b>11</b>	
	<b>2019</b>	<b>19</b>	<b>26</b>	<b>11</b>	
	<b>2018</b>	<b>19</b>	<b>26</b>	<b>11</b>	
	<b>2017</b>	<b>19</b>	<b>26</b>	<b>11</b>	-
	<b>2016</b>	<b>19</b>	<b>26</b>	<b>11</b>	-
	<b>2015</b>	<b>19</b>	<b>26</b>	<b>11</b>	-

Sumber/Source: Dinas Koperasi dan Usaha Kecil Menengah, Perindustrian dan Perdagangan / Office of Cooperation, Industry and Trading

## Perbankan, Koperasi dan Harga-Harga

**Tabel** 9.1.8 Lanjutan/*Continued*  
Table

Kecamatan Subdistrict	Angkatan Darat	Kepolisian	Wredatama	Kopabri	
(1)	(7)	(8)	(9)	(10)	
1. X Koto	-	-	-	-	
2. Batipuh	-	-	-	-	
3. Batipuah Selatan	-	-	-	-	
4. Pariangan	-	-	-	-	
5. Rambatan	-	-	-	-	
6. Lima Kaum	-	-	1	1	
7. Tanjung Emas	1	-	-	-	
8. Padang Ganting	-	-	-	-	
9. Lintau Buo	-	-	-	-	
10. Lintau Buo Utara	-	-	-	-	
11. Sungayang	-	-	1	-	
12. Sungai Tarab	-	1	-	-	
13. Salimpaung	-	-	1	-	
14. Tanjuang Baru	-	-	-	-	
<b>Jumlah/Total</b>	<b>2020</b>	<b>1</b>	<b>1</b>	<b>2</b>	<b>1</b>
	<b>2019</b>	<b>1</b>	<b>1</b>	<b>2</b>	<b>1</b>
	<b>2018</b>	<b>1</b>	<b>1</b>	<b>2</b>	<b>1</b>
	<b>2017</b>	<b>1</b>	<b>1</b>	<b>2</b>	<b>1</b>
	<b>2016</b>	<b>1</b>	<b>1</b>	<b>3</b>	<b>1</b>
	<b>2015</b>	<b>1</b>	<b>1</b>	<b>3</b>	<b>1</b>

Sumber/Source: Dinas Koperasi dan Usaha Kecil Menengah, Perindustrian dan Perdagangan / Office of Cooperation, Industry and Trading

## Banking, Cooperative, and Prices

**Tabel** 9.1.8 Lanjutan/Continued  
Table

Kecamatan Subdistrict	Angkutan	KSP	KPP	KPN	
(1)	(11)	(12)	(13)	(14)	
1. X Koto	-	1	-	2	
2. Batipuh	-	-	-	4	
3. Batipuah Selatan	-	-	-	-	
4. Pariangan	-	-	-	3	
5. Rambatan	-	-	-	6	
6. Lima Kaum	1	1	2	23	
7. Tanjung Emas	-	-	-	7	
8. Padang Ganting	-	1	-	1	
9. Lintau Buo	-	-	-	5	
10. Lintau Buo Utara	-	-	1	7	
11. Sungayang	-	-	-	1	
12. Sungai Tarab	-	1	-	2	
13. Salimpaung	-	-	1	2	
14. Tanjung Baru	-	-	-	-	
<b>Jumlah/Total</b>	<b>2020</b>	<b>1</b>	<b>3</b>	<b>4</b>	<b>63</b>
	<b>2019</b>	<b>1</b>	<b>3</b>	<b>4</b>	<b>62</b>
	<b>2018</b>	<b>1</b>	<b>3</b>	<b>4</b>	<b>62</b>
	<b>2017</b>	<b>1</b>	<b>3</b>	<b>4</b>	<b>62</b>
	<b>2016</b>	<b>1</b>	<b>4</b>	<b>4</b>	<b>62</b>
	<b>2015</b>	<b>1</b>	<b>4</b>	<b>4</b>	<b>62</b>

Sumber/Source: Dinas Koperasi dan Usaha Kecil Menengah, Perindustrian dan Perdagangan / Office of Cooperation, Industry and Trading

## Perbankan, Koperasi dan Harga-Harga

**Tabel** 9.1.8 Lanjutan/*Continued*  
Table

Kecamatan Subdistrict	PKSP	KJKS	Koperasi Pedagang Kaki Lima	Koperasi Wanita
(1)	(15)	(16)	(17)	(18)
1. X Koto	-	-	-	-
2. Batipuh	-	-	-	-
3. Batipuah Selatan	-	-	-	-
4. Pariangan	-	1	-	-
5. Rambatan	-	-	-	-
6. Lima Kaum	1	3	1	1
7. Tanjung Emas	-	-	-	-
8. Padang Ganting	-	-	-	-
9. Lintau Buo	-	-	-	-
10. Lintau Buo Utara	-	-	-	-
11. Sungayang	-	-	-	-
12. Sungai Tarab	-	1	-	-
13. Salimpaung	-	2	-	1
14. Tanjuang Baru	-	-	-	-
<b>Jumlah/Total</b>	<b>2020</b>	<b>7</b>	<b>1</b>	<b>2</b>
	<b>2019</b>	<b>7</b>	<b>1</b>	<b>2</b>
	<b>2018</b>	<b>7</b>	<b>1</b>	<b>2</b>
	<b>2017</b>	<b>7</b>	<b>1</b>	<b>2</b>
	<b>2016</b>	<b>7</b>	<b>1</b>	<b>2</b>
	<b>2015</b>	<b>7</b>	<b>1</b>	<b>2</b>

Sumber/Source: Dinas Koperasi dan Usaha Kecil Menengah, Perindustrian dan Perdagangan / Office of Cooperation, Industry and Trading

## Banking, Cooperative, and Prices

**Tabel** 9.1.8 Lanjutan/Continued  
Table

Kecamatan Subdistrict	Koperasi Veteran	KOPKAR	Kopontren	Koperasi Lainnya	Koperra- si Nagari	
(1)	(19)	(20)	(21)	(22)	(23)	
1. X Koto	-	-	2	1	7	
2. Batipuh	-	-	-	2	7	
3. Batipuah Selatan	-	1	-	-	3	
4. Pariangan	-	-	1	-	6	
5. Rambatan	-	-	-	-	5	
6. Lima Kaum	-	3	-	1	5	
7. Tanjung Emas	-	-	-	-	4	
8. Padang Ganting	-	-	-	-	2	
9. Lintau Buo	-	-	-	-	4	
10. Lintau Buo Utara	-	-	-	-	5	
11. Sungayang	-	-	1	-	5	
12. Sungai Tarab	-	-	-	-	9	
13. Salimpaung	-	1	-	2	5	
14. Tanjuang Baru	-	-	-	-	2	
<b>Jumlah/ Total</b>	<b>2020</b>	-	<b>4</b>	<b>3</b>	<b>6</b>	<b>69</b>
	<b>2019</b>	-	<b>4</b>	<b>3</b>	<b>6</b>	<b>69</b>
	<b>2018</b>	-	<b>4</b>	<b>3</b>	<b>6</b>	<b>69</b>
	<b>2017</b>	-	<b>4</b>	<b>3</b>	<b>6</b>	<b>69</b>
	<b>2016</b>	-	<b>5</b>	<b>4</b>	<b>6</b>	<b>69</b>
	<b>2015</b>	<b>1</b>	<b>5</b>	<b>4</b>	<b>6</b>	<b>69</b>

Sumber/Source: Dinas Koperasi dan Usaha Kecil Menengah, Perindustrian dan Perdagangan / Office of Cooperation, Industry and Trading

### 9.2 Perbankan/*Banking*

**Tabel** 9.2.1 Nasabah dan Jumlah Dana Disimpan di Bank Menurut Jenis Simpanan di Kabupaten Tanah Datar, 2020  
*Table* Bank Accounts, Number and Total Savings, by Type of Account in Tanah Datar Regency, 2020

Jenis Simpanan <i>Type of Funds</i>	Nasabah <i>Accounts</i>	Nilai (Juta Rp) <i>Value (Million Rp)</i>
(1)	(2)	(3)
Giro/Demand Deposits	2 459	163 779
Tabungan/Saving Deposits	121 517	573 913
Deposito/Time Deposits	1 117	137 690
<b>Jumlah/Total</b>	<b>125 093</b>	<b>875 382</b>

Sumber/Source: Bank Bank di Kab. Tanah Datar/Banks in Tanah Datar



## Banking, Cooperative, and Prices

**Tabel** 9.2.2 **Pemupukan Dana oleh Masyarakat pada Bank Kabupaten Tanah Datar, 2020**  
*Total Amount of Money Deposited in Banks in Tanah Datar Regency, 2020*

Bulan Month	Giro (Juta/Million)	Deposit (Juta/Million)	Tabungan (Juta/Million)	Jumlah/Total (Juta/Million)
(1)	(2)	(3)	(4)	(5)
Januari/January	283 384	104 527	469 637	857 548
Februari/February	242 121	182 132	463 844	888 097
Maret/March	268 089	191 961	447 756	907 806
April/April	353 805	101 672	444 330	899 807
Mei/May	266 526	121 738	496 721	884 986
Juni/June	283 490	203 910	506 607	994 006
Juli /July	251 399	181 034	493 636	926 070
Agustus/August	269 666	179 183	501 888	950 738
September/September	268 779	210 850	511 377	991 007
Oktober/October	269 905	238 715	503 579	1 012 200
Nopember/November	220 137	256 320	520 037	996 494
Desember/December	163 164	133 138	564 892	861 194
<b>Jumlah/Total</b>	<b>3 140 465</b>	<b>2 105 181</b>	<b>5 924 306</b>	<b>11 169 952</b>

Sumber/Source: Bank Bank di Kab. Tanah Datar/Banks in Tanah Datar

## 9.3 Harga/Price

**Tabel** 9.3.1 Rata-rata Harga Eceran 9 Bahan Pokok (Rp/Komoditi) di Kabupaten Tanah Datar, 2020

*Retail Price of Nine Essential Commodities (Rupiahs Commodity) in Tanah Datar Regency, 2020*

Jenis Barang <i>Types of Goods</i>	Kualitas <i>Quality</i>	Satuan <i>Units</i>	Jan <i>Jan</i>	Feb <i>Feb</i>	Maret <i>March</i>
(1)	(2)	(3)	(4)	(5)	(6)
Beras	I	Kg.	13 000	13 000	13 000
	II	Kg.	12 500	12 500	12 500
	III	Kg.	11 000	11 000	11 000
Gula Pasir	SHS	Kg.	13 000	14 000	15 000
Garam	Hancur	Kg.	1 000	1 000	1 000
	Bata	Kg.	8 000	8 000	8 000
Minyak Makan	Pabrik (arrow)	Kg.	13 000	13 000	13 000
	Buatan Kampung	Kg.	11 000	11 000	12 000
Susu	Kental Manis	Kaleng	11 000	11 000	11 000
	Bubuk Instan 400 gr Bungkus	Bungkus	41 000	41 000	41 000
Lauk Pauk	Daging Sapi	Kg.	120 000	120 000	120 000
	Daging Kerbau	Kg.	120 000	120 000	120 000
	Daging Ayam Ras	Kg.	50 000	50 000	45 000
Telur	Telur Ayam Bras	Butir	2 000	2 000	2 000
	Telur Ayam Kampung	Butir	1 300	1 400	1 300
	Telur Itik	Butir	2 000	2 200	2 300
Kacang-kacang	Jagung Pilihan	Kg.	4 500	4 000	4 000
	Kacang Tanah	Kg.	26 000	26 000	26 000
	Kacang Hijau	Kg.	24 000	24 000	24 000
Minyak Tanah	Minyak Tanah	Liter	9 000	9 000	9 000

## Banking, Cooperative, and Prices

**Tabel** 9.3.1 Lanjutan/*Continued*  
Table

Jenis Barang <i>Types of Goods</i>	Kualitas <i>Quality</i>	Satuan <i>Units</i>	April <i>April</i>	April <i>April</i>	Juni <i>June</i>
(1)	(2)	(3)	(7)	(8)	(9)
Beras	I	Kg.	13 000	13 500	13 000
	II	Kg.	12 500	12 500	12 500
	III	Kg.	11 000	11 000	11 000
Gula Pasir	SHS	Kg.	19 000	16 000	13 000
Garam	Hancur	Kg.	1 000	1 000	1 000
	Bata	Kg.	8 000	8 000	8 000
Minyak Makan	Pabrik (arrow)	Kg.	13 000	13 000	13 000
	Buatan Kampung	Kg.	12 000	12 000	12 000
Susu	Kental Manis	Kaleng	11 000	11 000	11 000
	Bubuk Instan 4130 00 gr Bungkus	Bungkus	41 000	41 000	41 000
Lauk Pauk	Daging Sapi	Kg.	120 000	120 000	123 000
	Daging Kerbau	Kg.	120 000	120 000	123 000
	Daging Ayam Ras	Kg.	50 000	55 000	50 000
Telur	Telur Ayam Bras	Butir	2 000	2 000	2 500
	Telur Ayam Kampung	Butir	1 400	1 400	1 400
	Telur Itik	Butir	2 300	2 500	2 000
Kacang-kacang	Jagung Pilihan	Kg.	4 000	4 000	4 000
	Kacang Tanah	Kg.	26 000	28 000	28 000
	Kacang Hijau	Kg.	24 000	24 000	24 000
Minyak Tanah	Minyak Tanah	Liter	9 000	9 000	9 000

## Perbankan, Koperasi dan Harga-Harga

**Tabel** 9.3.1 Lanjutan/*Continued*  
Table

Jenis Barang <i>Types of Goods</i>	Kualitas <i>Quality</i>	Satuan <i>Units</i>	Juli <i>July</i>	Agst <i>August</i>	Sept <i>Sept</i>
(1)	(2)	(3)	(10)	(11)	(12)
Beras	I	Kg.	13 000	13 000	13 500
	II	Kg.	12 500	12 500	12 500
	III	Kg.	11 000	11 000	11 000
Gula Pasir	SHS	Kg.	13 000	13 000	13 000
Garam	Hancur	Kg.	1 000	1 000	1 000
	Bata	Kg.	10 000	12 000	5 000
Minyak Makan	Pabrik (arrow)	Kg.	13 000	15 000	13 000
	Buatan Kampung	Kg.	12 000	12 000	12 000
Susu	Kental Manis	Kaleng	11 000	11 000	11 000
	Bubuk Instan 400 gr Bungkus	Bungkus	41 000	41 000	41 000
Lauk Pauk	Daging Sapi	Kg.	130 000	120 000	120 000
	Daging Kerbau	Kg.	130 000	120 000	120 000
	Daging Ayam Ras	Kg.	55 000	50 000	50 000
Telur	Telur Ayam Bras	Butir	2 500	2 500	2 500
	Telur Ayam Kampung	Butir	1 400	1 4 00	1 400
	Telur Itik	Butir	2 000	2 500	2 000
Kacang-kacang	Jagung Pilihan	Kg.	4 000	4 000	4 000
	Kacang Tanah	Kg.	27 000	27 000	27 000
	Kacang Hijau	Kg.	24 000	24 000	24 000
Minyak Tanah	Minyak Tanah	Liter	9 000	9 000	9 000

## Banking, Cooperative, and Prices

**Tabel** 9.3.1 Lanjutan/*Continued*  
Table

Jenis Barang <i>Types of Goods</i>	Kualitas <i>Quality</i>	Satuan <i>Units</i>	Okt <i>Oct</i>	Nov <i>Nov</i>	Des <i>Dec</i>
(1)	(2)	(3)	(10)	(11)	(12)
Beras	I	Kg.	13 500	13 000	13 500
	II	Kg.	12 500	12 500	12 500
	III	Kg.	11 000	11 000	11 000
Gula Pasir	SHS	Kg.	13 000	13 000	13 000
Garam	Hancur	Kg.	1 000	1 000	1 000
	Bata	Kg.	5 000	5 000	5 000
Minyak Makan	Pabrik (arrow)	Kg.	13 000	13 000	13 000
	Buatan Kampung	Kg.	12 000	12 000	12 000
Susu	Kental Manis	Kaleng	11 000	11 000	11 000
	Bubuk Instan 400 gr Bungkus	Bungkus	41 000	41 000	41 000
Lauk Pauk	Daging Sapi	Kg.	120 000	120 000	120 000
	Daging Kerbau	Kg.	120 000	120 000	120 000
	Daging Ayam Ras	Kg.	50 000	50 000	50 000
Telur	Telur Ayam Bras	Butir	2 500	2 500	2 500
	Telur Ayam Kampung	Butir	1 500	1 500	1 600
	Telur Itik	Butir	2 500	2 500	2 500
Kacang-kacang	Jagung Pilihan	Kg.	4 000	4 000	4 000
	Kacang Tanah	Kg.	27 000	28 000	28 000
	Kacang Hijau	Kg.	24 000	24 000	24 000
Minyak Tanah	Minyak Tanah	Liter	9 000	9 000	9 000

Sumber/Source: Dinas Koperasi dan Usaha Kecil Menengah, Perindustrian dan Perdagangan Kab. Tanah Datar/Office of Cooperation, Industry and Trading

## Perbankan, Koperasi dan Harga-Harga

**Tabel** 9.3.2 Rata-rata Harga Bahan Bangunan (Rp/Satuan) di Kabupaten Tanah Datar, 2020  
**Table** Retail Price of Buiding Materials in Tanah Datar Regency, 2020

Jenis Barang Types of Goods	Kualitas Quality	Satuan Units	Jan Jan	Peb Feb	Maret March
Besi Beton	Ukuran 4,0 mm	Batang	-	-	-
	Ukuran 6,0 mm	Batang	2 000	2 000	2 000
	Ukuran 8,0 mm	Batang	40 000	40 000	40 000
	Ukuran 9,0 mm	Batang	-	-	-
	Ukuran 10,0 mm	Batang	65 000	65 000	40 000
	Ukuran 12,0 mm	Batang	90 000	90 000	90 000
	Seng				
Gelombang BLS	18 - 76 x 1829	Lembar	-	-	-
	20 - 914 x 1820	Lembar	-	-	-
	30 - 914 x 1820	Lembar	-	-	-
Paku Kayu		Kg.	15 000	15 000	15 000
Semen	Padang	Sak	61 000	61 000	61 000

Sumber/Source: Dinas Koperasi dan Usaha Kecil Menengah, Perindustrian dan Perdagangan Kab. Tanah Datar/Office of Cooperation, Industry and Trading

## Banking, Cooperative, and Prices

**Tabel** 9.3.2 Lanjutan/*Continued*  
Table

Jenis Barang <i>Types of Goods</i>	Kualitas <i>Quality</i>	Satuan <i>Units</i>	April <i>April</i>	Mei <i>May</i>	Jun <i>Jun</i>
Besi Beton	Ukuran 4,0 mm	Batang	-	-	-
	Ukuran 6,0 mm	Batang	2 000	2 000	2 000
	Ukuran 8,0 mm	Batang	40 000	40 000	2 000
	Ukuran 9,0 mm	Batang	-	-	-
	Ukuran 10,0 mm	Batang	65 000	65 000	65 000
	Ukuran 12,0 mm	Batang	90 000	90 000	90 000
	Seng				
Gelombang BLS	18 - 76 x 1829	Lembar	-	-	-
	20 - 914 x 1820	Lembar	-	-	-
	30 - 914 x 1820	Lembar	-	-	-
Paku Kayu	Ukuran 1 Inchi	Kg.	15 000	15 000	15 000
Semen	Padang	Sak	61 000	62 000	62 000

Sumber/*Source*: Dinas Koperasi dan Usaha Kecil Menengah, Perindustrian dan Perdagangan Kab. Tanah Datar/*Office of Cooperation, Industry and Trading*

## Perbankan, Koperasi dan Harga-Harga

**Tabel** 9.3.2 Lanjutan/*Continued*  
Table

Jenis Barang <i>Types of Goods</i>	Kualitas <i>Quality</i>	Satuan <i>Units</i>	Juli <i>July</i>	Agt <i>August</i>	Sep <i>Sept</i>
Besi Beton	Ukuran 4,0 mm	Batang	-	-	-
	Ukuran 6,0 mm	Batang	2 000	2 000	2 000
	Ukuran 8,0 mm	Batang	40 000	40 000	40 000
	Ukuran 9,0 mm	Batang	-	-	-
	Ukuran 10,0 mm	Batang	65 000	65 000	65 000
	Ukuran 12,0 mm	Batang	90 000	90 000	90 000
Seng					
Gelombang BLS	18 - 76 x 1829	Lembar	-	-	-
	20 - 914 x 1820	Lembar	-	-	-
	30 - 914 x 1820	Lembar	-	-	-
Paku Kayu	Ukuran 1 Inchi	Kg.	15 000	15 000	15 000
Semen	Padang	Sak	62 000	62 000	62 000

Sumber/*Source*: Dinas Koperasi dan Usaha Kecil Menengah, Perindustrian dan Perdagangan Kab. Tanah Datar/*Office of Cooperation, Industry and Trading*



## Banking, Cooperative, and Prices

**Tabel** 9.3.2 Lanjutan/*Continued*  
Table

Jenis Barang <i>Types of Goods</i>	Kualitas <i>Quality</i>	Satuan <i>Units</i>	Okt <i>Oct</i>	Nov <i>Nov</i>	Des <i>Dec</i>
(1)	(2)	(3)	(4)	(5)	(6)
Besi Beton	Ukuran 4,0 mm	Batang	-	-	-
	Ukuran 6,0 mm	Batang	20 000	20 000	20 000
	Ukuran 8,0 mm	Batang	45 000	45 000	45 000
	Ukuran 9,0 mm	Batang	-	-	-
	Ukuran 10,0 mm	Batang	68 000	68 000	68 000
	Ukuran 12,0 mm	Batang	96 000	96 000	96 000
Seng Gelombang BLS	18 - 76 x 1829	Lembar	-	-	-
	20 - 914 x 1820	Lembar	-	-	-
	30 - 914 x 1820	Lembar	-	-	-
Paku Kayu	Ukuran 1 Inchi	Kg.	15 000	15 000	15 000
Semen	Padang	Sak	62 000	62 000	62 000

Sumber/*Source*: Dinas Koperasi dan Usaha Kecil Menengah, Perindustrian dan Perdagangan Kab. Tanah Datar/*Office of Cooperation, Industry and Trading*

## Perbankan, Koperasi dan Harga-Harga

**Tabel 9.3.3 Rata-Rata Harga Barang Kebutuhan Lainnya (Rp/Satuan) di Kabupaten Tanah Datar, 2020**  
*Table Retail Price of other Commodities in Tanah Datar Regency, 2020*

Jenis Barang Types of Goods	Satuan Units	Jan Jan	Peb Feb	Maret March	Apr April
(1)	(2)	(3)	(4)	(5)	(6)
1. Pupuk Urea	Kg.	-	-	-	-
2. Jagung Pipilan	Kg.	4 500	4 000	4 000	4 000
Tapioka	Kg.	-	-	-	-
3. Ubi Jalar	Kg.	-	-	-	-
Ubi Kayu	Kg.	5 000	5 000	5 000	5 000
4. Sayur-sayuran		-	-	-	-
- Kentang	Kg.	10 000	10 000	10 000	10 000
- Kentang Al. Panjang	Kg.		12 000	12 000	12 000
- Kol	Kg.	4 000	4 000	4 000	4 000
- Wortel	Kg.	12 000	12 000	10 000	10 000
- Cabe Merah Bulat	Kg.	40 000	40 000	30 000	30 000
- Cabe Hijau Bulat	Kg.	20 000	20 000	28 000	28 000
- Bawang Putih	Kg.	24 000	32 000	40 000	40 000
- Bawang Merah	Kg.	26 250	38 000	38 000	40 000
- Tomat	Kg.	7 500	7 000	5 000	5 000
- Buncis	Kg.	8 000	8 000	10 000	10 000
- Sawi	Kg.	4 000	4 000	4 000	4 000
- Kalapa	Butir	5 000	5 000	5 000	5 000
- Kacang Panjang	ikat	4 000	4 000	4 000	4 000
- Terung	Kg.	5 000	5 000	5 000	5 000
- Ketimun	Kg.	5 000	5 000	5 000	5 000
- Toge	Bks.	8 000	8 000	8 000	8 000
5. Lauk Pauk					
- Daging Sapi	Kg.	120 000	120 000	120 000	120 000
- Daging Kerbau	Kg.	120 000	120 000	120 000	120 000
- Daging Ayam	Kg.	50 000	50 000	45 000	50 000
- Telur Itik	Butir	2 000	2 200	2 300	2 300
- Telur Ayam Kampung	Butir	1 300	1 400	1 300	1 400
- Telur Ayam Ras	Butir	2 000	2 000	2 000	2 000
- Tahu	Bungkus	-	-	-	-
- Tempe	Bungkus	-	-	-	-

## Banking, Cooperative, and Prices

**Tabel** 9.3.3 Lanjutan/*Continued*  
Table

Jenis Barang Types of Goods	Satuan Units	Mei May	Juni June	Juli July	Agts August
(1)	(2)	(7)	(8)	(9)	(10)
1. Pupuk Urea	Kg.	-	-	-	-
2. Jagung Pipilan	Kg.	4 000	4 000	4 000	4 000
Tapioka	Kg.	-	-	-	-
3. Ubi Jalar	Kg.	-	-	-	-
Ubi Kayu	Kg.	5 000	5 000	5 000	5 000
4. Sayur-sayuran					
- Kentang	Kg.	12 000	12 000	12 000	12 000
- Kentang Al. Panjang	Kg.	10 000	10 000	10 000	10 000
- Kol	Kg.	4 000	4 000	5 000	5 000
- Wortel	Kg.	10 000	12 000	12 000	12 000
- Cabe Merah Bulat	Kg.	26 000	24 000	24 000	20 000
- Cabe Hijau Bulat	Kg.	28 000	18 000	24 000	20 000
- Bawang Putih	Kg.	30 000	25 000	25 000	20 000
- Bawang Merah	Kg.	24 000	25 000	20 000	20 000
- Tomat	Kg.	6 250	7 300	10 250	10 000
- Buncis	Kg.	10 000	8 000	8 000	8 000
- Sawi	Kg.	4 000	5 000	5 000	5 000
- Kalapa	Butir	5 000	6 000	6 000	6 000
- Kacang Panjang	ikat	4 000	4 000	4 000	4 000
- Terung	Kg.	5 000	5 000	5 000	5 000
- Ketimun	Kg.	5 000	5 000	5 000	5 000
- Toge	Bks.	10 000	10 000	10 000	10 000
5. Lauk Pauk		-	-	-	-
- Daging Sapi	Kg.	120 000	123 500	130 000	120 000
- Daging Kerbau	Kg.	120 000	123 500	130 000	120 000
- Daging Ayam	Kg.	50 000	50 000	50 000	50 000
- Telur Itik	Butir	2 500	2 000	2 000	2 500
- Telur Ayam Kampung	Butir	1 400	1 400	1 400	1 400
- Telur Ayam Ras	Butir	2 000	2 500	2 500	2 500
- Tahu	Bungkus	-	-	-	-
- Tempe	Bungkus	-	-	-	-

Sumber/*Source*: Dinas Koperasi dan Usaha Kecil Menengah, Perindustrian dan Perdagangan Kab. Tanah Datar/*Office of Cooperation, Industry and Trading*

## Perbankan, Koperasi dan Harga-Harga

**Tabel** 9.3.3 Lanjutan/*Continued*  
Table

Jenis Barang Types of Goods	Satuan Units	Sept Sept	Okt Oct	Nop Nov	Des Dec
(1)	(2)	(11)	(12)	(13)	(14)
1. Pupuk Urea	Kg.	-	-	-	-
2. Jagung Pipilan	Kg.	4 000	4 000	4 000	4 000
Tapioka	Kg.	-	-	-	-
3. Ubi Jalar	Kg.	-	-	-	-
Ubi Kayu	Kg.	5 000	5 000	5 000	5 000
4. Sayur-sayuran		-	-	-	-
- Kentang	Kg.	12 000	12 000	12 000	12 000
- Kentang Al. Panjang	Kg.	11 000	10 000	10 000	10 000
- Kol	Kg.	5 000	5 000	5 000	5 000
- Wortel	Kg.	12 000	12 000	12 000	12 000
- Cabe Merah Bulat	Kg.	26 000	28 000	28 000	28 000
- Cabe Hijau Bulat	Kg.	25 000	20 000	20 000	20 000
- Bawang Putih	Kg.	24 000	25 000	25 000	25 000
- Bawang Merah	Kg.	25 000	25 000	25 000	25 000
- Tomat	Kg.	7 250	8 500	8 500	8 500
- Buncis	Kg.	8 000	8 000	8 000	8 000
- Sawi	Kg.	5 000	5 000	5 000	5 000
- Kalapa	Butir	6 000	6 000	6 000	6 000
- Kacang Panjang	ikat	4 000	4 000	4 000	4 000
- Terung	Kg.	5 000	5 000	5 000	5 000
- Ketimun	Kg.	5 000	5 000	5 000	5 000
- Toge	Bks.	10 000	10 000	10 000	10 000
5. Lauk Pauk		-	-	-	-
- Daging Sapi	Kg.	120 000	120 000	120 000	120 000
- Daging Kerbau	Kg.	120 000	120 000	120 000	120 000
- Daging Ayam	Kg.	50 000	50 000	50 000	50 000
- Telur Itik	Butir	2 000	2 500	2 500	2 500
- Telur Ayam Kampung	Butir	1 400	1 500	1 500	1 500
- Telur Ayam Ras	Butir	2 500	2 500	2 500	2 500
- Tahu	Bungkus	-	-	-	-
- Tempe	Bungkus	-	-	-	-

Sumber/Source: Dinas Koperasi dan Usaha Kecil Menengah, Perindustrian dan Perdagangan Kab. Tanah Datar/Office of Cooperation, Industry and Trading

## Banking, Cooperative, and Prices

**Tabel 9.3.4 Rata-Rata Harga Barang Komoditi Ekspor (Rp/Satuan), 2020**  
*Table Retail Price of Export Commodities, 2020*

Jenis Barang <i>Types of Goods</i>	Satuan <i>Units</i>	Jan <i>Jan</i>	Peb <i>Feb</i>	Maret <i>March</i>	Apr <i>April</i>
(1)	(2)	(3)	(4)	(5)	(6)
1. Karet	Kg	-	-	-	-
2. Kopi Robusta	Kg	-	-	-	-
3. Casia Vera A	Kg	40 000	40 000	40 000	40 000
Casia Vera B	Kg	27 000	27 000	27 000	27 000
Casia Vera C	Kg	20 000	20 000	20 000	20 000
4. Biji Pinang	Kg	11 000	11 000	11 000	11 000
5. Garda Munggu	Kg	120 000	120 000	120 000	120 000
6. Kayu Gergajian					
Meranti Balok 6x12	M3	67 000	67 000	67 000	67 000
Banio Balok 6x12	M3	65 000	65 000	65 000	65 000
7. Hasil Kerajinan					
Sapu Ijuk Silunggang	Buah	-	-	-	-
Tikar Pandan Kasar	Lembar	-	-	-	-
Tikar Pandan Kasar	Lembar	-	-	-	-
8. Emas Murni	Gram	-	-	-	-

Sumber/Source: Dinas Koperasi dan Usaha Kecil Menengah, Perindustrian dan Perdagangan Kab. Tanah Datar/Office of Cooperation, Industry and Trading

## Perbankan, Koperasi dan Harga-Harga

**Tabel** 9.3.4 Lanjutan/*Continued*  
Table

Jenis Barang <i>Types of Goods</i>	Satuan <i>Units</i>	Mei <i>May</i>	Juni <i>June</i>	Juli <i>July</i>	Agustus <i>August</i>
(1)	(2)	(7)	(8)	(9)	(10)
1. Karet	Kg	-	-	-	-
2. Kopi Robusta	Kg	-	-	-	-
3. Casia Vera A	Kg	40 000	40 000	40 000	40 000
Casia Vera B	Kg	27 000	27 000	27 000	27 000
Casia Vera C	Kg	20 000	20 000	20 000	20 000
4. Biji Pinang	Kg	11 000	11 000	11 000	11 000
5. Garda Munggu	Kg	120 000	120 000	120 000	120 000
6. Kayu Gergajian		-	-	-	-
Meranti Balok 6x12	M3	67 500	67 500	67 500	67 500
Banio Balok 6x12	M3	65 000	65 000	65 000	65 000
7. Hasil Kerajinan					
Sapu Ijuk Silungkang	Buah	-	-	-	-
Tikar Pandan Kasar	Lembar	-	-	-	-
Tikar Pandan Kasar	Lembar	-	-	-	-
8. Emas Murni	Gram	-	-	-	-

Sumber/*Source*: Dinas Koperasi dan Usaha Kecil Menengah, Perindustrian dan Perdagangan Kab. Tanah Datar/*Office of Cooperation, Industry and Trading*

## Banking, Cooperative, and Prices

**Tabel** 9.3.4 Lanjutan/*Continued*  
Table

Jenis Barang <i>Types of Goods</i>	Satuan <i>Units</i>	Sept <i>Sept</i>	Okt <i>Oct</i>	Nop <i>Nov</i>	Des <i>Dec</i>
(1)	(2)	(11)	(12)	(13)	(14)
1. Karet	Kg	-	-	-	-
2. Kopi Robusta	Kg	-	-	-	-
3. Casia Vera A	Kg	40 000	40 000	40 000	40 000
Casia Vera B	Kg	27 000	27 000	27 000	27 000
Casia Vera C	Kg	20 000	20 000	20 000	20 000
4. Biji Pinang	Kg	11 000	11 000	11 000	11 000
5. Garda Munggu	Kg	120 000	120 000	120 000	120 000
6. Kayu Gergajian		-	-	-	-
Meranti Balok 6x12	M3	67 500	67 500	67 500	67 500
Banio Balok 6x12	M3	65 000	65 000	65 000	65 000
7. Hasil Kerajinan		-	-	-	-
Sapu Ijuk Silungkang	Buah	-	-	-	-
Tikar Pandan Kasar	Lembar	-	-	-	-
Tikar Pandan Kasar	Lembar	-	-	-	-
8. Emas Murni	Gram	-	-	-	-

Sumber/*Source*: Dinas Koperasi dan Usaha Kecil Menengah, Perindustrian dan Perdagangan Kab. Tanah Datar/*Office of Cooperation, Industry and Trading*

# PENGELUARAN PENDUDUK

POPULATION EXCHANGE

# 10

## PENGELUARAN PENDUDUK DIDOMINASI OLEH PENGELUARAN MAKANAN

POPULATION SPENDING IS DOMINATED  
BY FOOD EXPENDITURE



# 58 %





- 1. Rata-rata pengeluaran per kapita sebulan** adalah biaya yang dikeluarkan untuk konsumsi semua anggota rumah tangga selama sebulan dibagi dengan banyaknya anggota rumah tangga. Pengeluaran untuk konsumsi makanan dihitung selama seminggu terakhir, sedangkan konsumsi bukan makanan dihitung sebulan dan setahun terakhir. Baik konsumsi makanan maupun bukan makanan selanjutnya dikonversikan ke dalam pengeluaran rata-rata sebulan. Angka konsumsi/pengeluaran rata-rata per kapita yang disajikan dalam publikasi ini diperoleh dari hasil bagi jumlah konsumsi seluruh rumah tangga (baik mengonsumsi makanan maupun tidak) terhadap jumlah penduduk.
  - 2. Konsumsi kalori dan protein dihitung** dengan mengalikan kuantitas setiap makanan yang dikonsumsi dengan nilai kandungan kalori dan protein setiap jenis makanan berdasarkan daftar konversi zat gizi.
- 1. Average monthly expenditure per capita** is the cost incurred for the consumption of all household members for a month divided by the number of household members. Spending on food consumption is calculated during the past week, while non-food consumption is calculated in the past month and year. Both food consumption average per capita consumption/expenditure figures presented in this publication are derived from the quotient of the total consumption of all households (both food and non-food consumption) of the total population.
  - 2. Calorie and protein consumption** is calculated by multiplying the quantity of each food consumed by the value of the calorie and protein content of each type food based on a list of nutrient conversions.

### ULASAN

Berdasarkan hasil Survei Sosial Ekonomi Nasional (Susenas) Maret 2020 rata-rata pengeluaran per kapita sebulan menurut kelompok makanan yang tertinggi berasal dari kelompok Makanan dan minuman jadi yang kemudian diikuti kelompok komoditas Padi-padian dan Rokok dan tembakau.

Sementara itu untuk pengeluaran per kapita sebulan dari kelompok bukan makanan yang terbesar adalah pengeluaran untuk Perumahan dan Fasilitas Rumah Tangga yang kemudian diikuti oleh Aneka Barang dan Jasa.

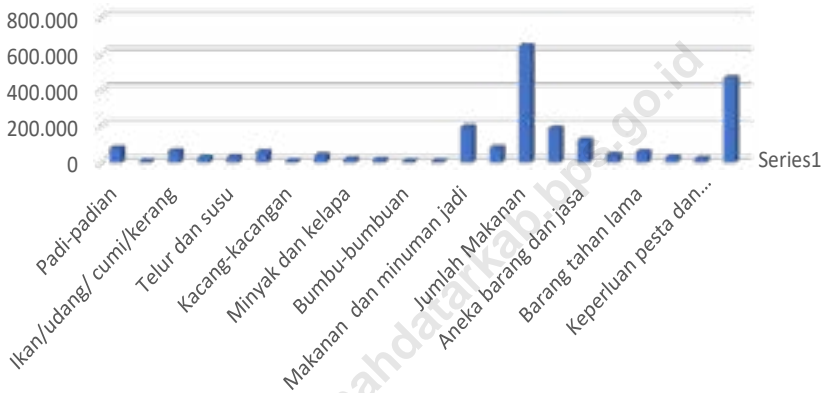
### DESCRIPTION

*Based on the results of the National Social Economic Survey (Susenas) in March 2020, the average expenditure per capita per month by the highest food group came from the Food and Beverage group, which was then followed by the Grains and Cigarettes and tobacco commodities groups.*

*Meanwhile, the largest expenditure per capita for non-food groups is the expenditure on housing and household facilities, followed by various goods and services.*

## Population Expenditure

**Gambar 10.1.** Rata-Rata Pengeluaran per Kapita Sebulan menurut kelompok komoditas makanan di Kabupaten Tanah Datar, 2020 (rupiah)  
*Average expenditure per capita per month by food commodity group in Tanah Datar District, 2020 (rupiah)*



Sumber/Source: Survei Sosial Ekonomi Nasional (Susenas) Maret 2020/National Socio Economic Survei (Susenas) March 2020



## Population Expenditure

**Tabel 10.1 Rata-Rata Pengeluaran per Kapita Sebulan menurut Kelompok Komoditas (Rupiah) di Kabupaten Tanah Datar, 2020**  
*Average Monthly Expenditures per Capita by Commodity Group (Rupiah) in Tanah Datar Regency, 2020*

Kelompok Komoditas		Rata-rata Pengeluaran Per Kapita Sebulan
(1)		(3)
1.	Padi-padian	78 045
2.	Umbi-umbian	7 083
3.	Ikan/udang/ cumi/kerang	62 728
4.	Daging	28 324
5.	Telur dan susu	30 790
6.	Sayur-sayuran	58 409
7.	Kacang-kacangan	8 090
8.	Buah-buahan	40 237
9.	Minyak dan kelapa	20 635
10.	Bahan minuman	16 777
11.	Bumbu-bumbuan	6 590
12.	Konsumsi lainnya	7 452
13.	Makanan dan minuman jadi	196 427
14.	Rokok dan tembakau	80 934
	Jumlah Makanan	642 608
15.	Perumahan dan fasilitas rumah tangga	189 278
16.	Aneka barang dan jasa	123 239
17.	Pakaian, alas kaki, dan tutup kepala	43 488
18.	Barang tahan lama	57 692
19.	Pajak, pungutan, dan asuransi	29 220
20.	Keperluan pesta dan upacara/kenduri	22 499
	Jumlah Bukan Makanan	465 416
	<b>Jumlah Pengeluaran Kabupaten Tanah Datar</b>	<b>1 108 024</b>

Sumber/Source: Survei Sosial Ekonomi Nasional (Susenas) Maret 2020/National Socio Economic Survei (Susenas) March 2020

**Tabel 10.2** Rata-Rata Konsumsi Kalori per Kapita Sehari menurut Kelompok Komoditas Makanan dan Kelompok Pengeluaran (Kcal) di Kabupaten Tanah Datar, 2020

*Average Daily Calorie Consumption per Capita by Food Commodity Group and Expenditure Group (Kcal) in Tanah Datar Regency, 2020*

Kelompok Komoditas Makanan	Kelompok Pengeluaran		
	40 Persen Terbawah	40 Persen Tengah	20 Persen Teratas
(1)	(3)	(4)	(5)
1. Padi-padian	747,54	839,68	852,68
2. Umbi-umbian	14,23	23,68	31,00
3. Ikan/udang/ cumi/kerang	38,02	50,40	77,77
4. Daging	56,28	86,36	126,86
5. Telur dan susu	40,77	64,06	88,98
6. Sayur-sayuran	35,88	46,58	65,24
7. Kacang-kacangan	23,16	31,06	39,91
8. Buah-buahan	33,01	57,26	104,57
9. Minyak dan kelapa	305,85	381,08	456,06
10. Bahan minuman	60,08	89,98	113,86
11. Bumbu-bumbuan	2,75	4,70	11,60
12. Konsumsi lainnya	26,10	34,93	49,61
13. Makanan dan minuman jadi	370,99	511,96	732,19
14. Rokok dan tembakau	-	-	-
<b>Jumlah Konsumsi Kalori Kabupaten Tanah Datar</b>	<b>1 754,67</b>	<b>2 221,73</b>	<b>2 750,12</b>

Sumber/Source: Survei Sosial Ekonomi Nasional (Susenas) Maret 2020/National Socio Economic Survei (Susenas) March 2020

## Population Expenditure

**Tabel 10.3 Rata-Rata Konsumsi Protein per Kapita Sehari menurut Kelompok Komoditas Makanan dan Kelompok Pengeluaran (Gram), 2020**  
*Average Daily Protein Consumption per Capita by Food Commodity Group and Expenditure Group (Gram), 2020*

Kelompok Komoditas Makanan	Kelompok Pengeluaran		
	40 Persen Terbawah	40 Persen Tengah	20 Persen Teratas
(1)	(3)	(4)	(5)
1. Padi-padian	17,51	19,69	18,88
2. Umbi-umbian	0,28	0,46	0,63
3. Ikan/udang/ cumi/kerang	6,39	8,41	12,91
4. Daging	3,45	5,44	8,13
5. Telur dan susu	2,82	4,12	5,66
6. Sayur-sayuran	1,96	2,53	3,47
7. Kacang-kacangan	2,47	3,30	4,02
8. Buah-buahan	0,44	0,77	1,38
9. Minyak dan kelapa	0,45	0,520	0,71
10. Bahan minuman	0,56	0,81	0,98
11. Bumbu-bumbuan	0,09	0,12	0,34
12. Konsumsi lainnya	0,42	0,61	0,73
13. Makanan dan minuman jadi	9,55	13,64	22,88
14. Rokok dan tembakau	-	-	-
<b>Jumlah Konsumsi Kalori Kabupaten Tanah Datar</b>	<b>46,40</b>	<b>60,42</b>	<b>81,84</b>

Sumber/Source: Survei Sosial Ekonomi Nasional (Susenas) Maret 2020/National Socio Economic Survei (Susenas) March 2020

### PERUSAHAAN

COMPANY

**438 Unit** /Unit

### SIUP

Letter of Business Permit

**119 Surat** /Letter

# PASAR

MARKET

**42 Unit** /Unit







## PENJELASAN TEKNIS

## TECHINICAL NOTES

1. Perseroan Terbatas (PT): suatu badan hukum untuk menjalankan usaha sendiri yang terdiri dari saham-saham.
  2. Koperasi: Organisasi ekonomi yang dimiliki dan dioperasikan oleh seorang demi kepentingan bersama.
  3. Commanditaire Venootschap (CV): Perusahaan yang didirikan oleh 2 orang atau lebih yang mana penanaman saham tidak boleh ikut campur dalam hal pengurusan
  4. TDP (Tanda Daftar Perusahaan): daftar catatan resmi yang diadakan menurut atau berdasarkan ketentuan undang-undang atau peraturan-peraturan pelaksanaannya, dan memuat hal-hal yang wajib didaftarkan oleh setiap perusahaan serta disahkan oleh pejabat yang berwenang.
  5. SIUP (Surat Izin Usaha Perdagangan): adalah surat izin yang diberikan oleh menteri atau pejabat yang ditunjuk kepada pengusaha untuk melaksanakan usaha di bidang perdagangan dan jasa. SIUP diberikan kepada para pengusaha baik perorangan, FIRMA, CV, PT, Koperasi, BUMN, dan sebagainya.
  6. SITU (Surat Izin Tempat Usaha) : adalah izin yang diberikan kepada perorangan, perusahaan, badan untuk memperoleh tempat usaha sesuai dengan tata ruang wilayah
1. *Limited Liability Company (PT): a legal entity to run its own business consisting of stocks.*
  2. *Cooperatives: Economic organizations owned and operated by a person for the common good.*
  3. *Commanditaire Venootschap (CV): A company established by 2 or more persons whose stock investments should not interfere in terms of management*
  4. *TDP (Company Registry): a list of official records held in accordance with or under the provisions of the law or the enforcement regulations, and contains items which must be registered by each company and authorized by the competent authority.*
  5. *SIUP (Trade Business License): is a permit issued by a minister or officer indicated to the entrepreneur to carry out business in the field of trade and services. SIUP is given to individual entrepreneurs, FIRMA, CV, PT, Koperasi, BUMN, and so on*
  6. *SITU (Business Place License): is a license granted to individuals, corporations, entities to obtain business premises in accordance with the spa-*

yang diperlukan dalam angka penanaman modal. Dasar Hukum untuk SITU biasanya dikeluarkan oleh pemerintah daerah berupa Perda.

7. IUJK (Izin Usaha Jasa Kontruksi) : izin usaha yang dikeluarkan Pemerintah daerah kepada perusahaan untuk dapat melaksanakan kegiatan usaha jasa kontruksi baik secara kontruksi (konsultan), pelaksanaan kontruksi (kontraktor) atau sebagai pengawas dan perencana kontruksi (konsultan).

8. HO (izin Gangguan) : izin kegiatan usaha kepada orang pribadi/ badan di lokasi tertentu yang berpotensi menimbulkan bahaya kerugian dan gangguan, ketentraman dan ketertiban umum tidak termasuk kegiatan/ tempat usaha yang lokasinya telah ditunjuk oleh pemerintah Pusat atau daerah

9. IUH : Izin Usaha Holtikultura

*tial needs of the region in the amount of investment. Legal basis for SITU is usually issued by local government in the form of local regulations.*

*7. IUJK (Business Construction Services License): a business license issued by the regional government to the company to be able to carry out construction services business activities either by construction (consultant), construction implementation (contractor) or as supervisor and construction planner (consultant).*

*8. HO (Interruption permit): a business license to an individual person/body in a certain location that has the potential to cause harm to disruption, public order and tampering does not include activities/places of business whose location has been designated by the central or regional government.*

*9. IUH: Horticultural Business License*

## ULASAN

## DESCRIPTION

**11.1 Perdagangan**

Tahun 2020 jumlah izin yang dikeluarkan oleh Dinas Penanaman Modal Pelayanan Terpadu Satu Pintu dan Tenaga Kerja (DMPTSPNAKER) yang ada di Kabupaten Tanah Datar sebanyak 186 unit, mengalami penurunan dari 290 unit di tahun 2019, atau mengalami penurunan sebesar 104 unit.

SIUP yang dikeluarkan oleh DMPTSP-NAKER selama tahun 2020 sebanyak 119 unit mengalami penurunan dari 153 unit tahun 2019, mengalami peningkatan sebanyak 34 unit. (11 unit usaha menengah, 88 unit usaha kecil dan 20 unit usaha mikro), sedangkan selama tahun 2020 jumlah Tanda Daftar Perusahaan (TDP) yang dikeluarkan ada sebanyak 438 unit usaha.

Jumlah pasar di Tanah Datar tahun 2020 sebanyak 42 pasar yang tersebar di 14 kecamatan. Kecamatan Batipuh memiliki pasar paling banyak yaitu 5 buah pasar dan Kecamatan Pariangan dan Lima Kaum memiliki pasar yang paling sedikit yaitu 1 pasar.

**11.1 Trade and Commerce**

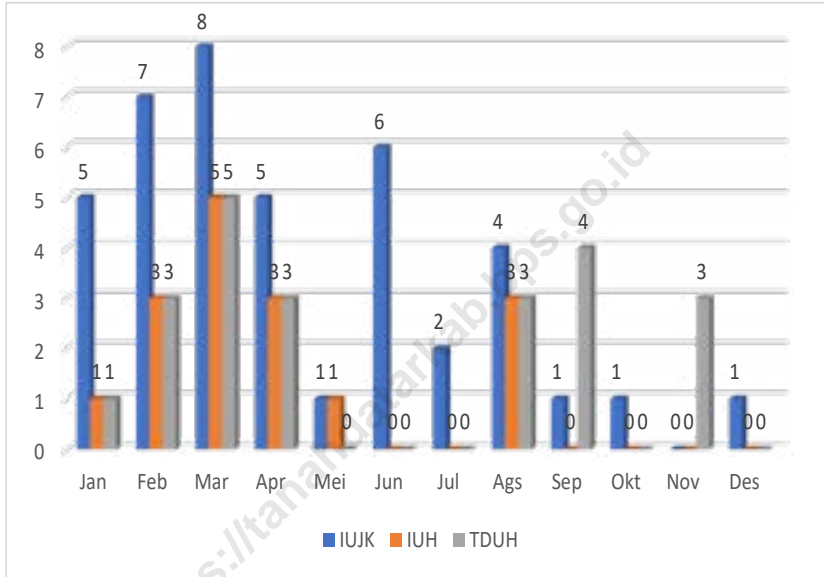
*During 2020, there has been a decrease in the number of Company Registration Certificate, from 290 applications in 2019 to 186 application in 2020.*

*In the other hand, there has been a increase in the number of Business Permit Application from 153 applications in 2019 which 11 units middle scale business, 88 small scale business, and 20 micro scale business to 119 application in 2020. TDP in 2020 is 438 units.*

*Number of market in Tanah Datar 2020 about 42 market in 14 subdistrict. Batipuh subdistrict has the much market with 5 market and Pariangan and Lima Kaum Subdistrict is the least with 1 market.*

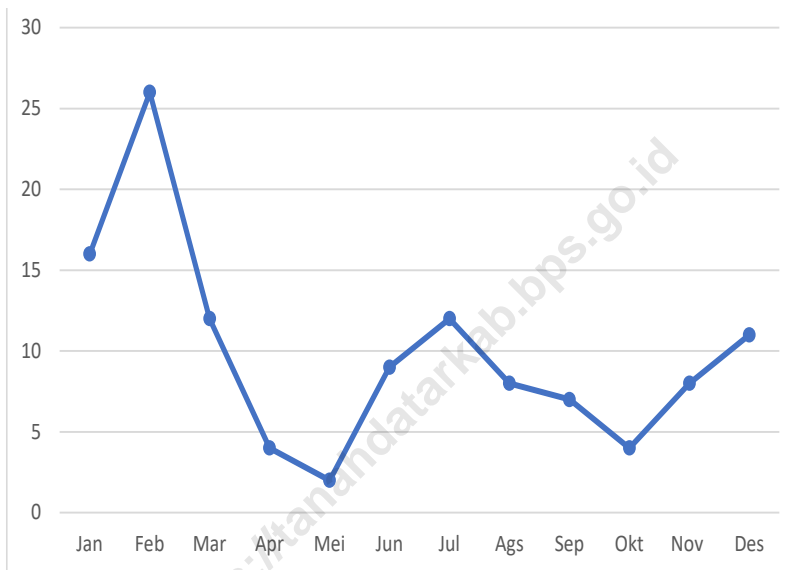


**Gambar 11.1.** Perkembangan tiga izin terbanyak yang di keluarkan DPMTSP-NAKER, 2020  
*Pictures* Trend of top three permist issued by DPMTSP-NAKER, 2020



Sumber/Source: Dinas Penanaman Modal, Pelayanan Terpadu Satu Pintu dan Tenaga Kerja Kabupaten Tanah Datar/ Office of Investment, Integrated Services and Manpower

**Gambar 11.2.** Perkembangan Surat izin usaha perdagangan (SIUP) yang di keluarkan DPMPPTSP-NAKER, 2020  
*Trend of Business permist Issuance, 2020*



Sumber/Source: Dinas Penanaman Modal, Pelayanan Terpadu Satu Pintu dan Tenaga Kerja Kabupaten Tanah Datar/ Office of Investment, Integrated Services and Manpower

**Tabel 11.1** Izin yang Dikeluarkan DPMPSTP-NAKER, 2020  
*Table Permits Issued by DPMPSTP-NAKER, 2020*

Bulan Month	IUJK	IUH	TDUH	TDI	Izin Prinsip PM
(1)	(2)	(3)	(4)	(5)	(6)
Januari January	5	1	1	0	0
Februari February	7	3	3	0	0
Maret March	8	5	5	0	0
April April	5	3	3	0	0
Mei May	1	1	0	0	0
Juni June	6	0	0	0	0
Juli July	2	0	0	0	0
Agustus August	4	3	3	0	0
September September	1	0	4	0	0
Oktober October	1	0	0	0	0
Nopember November	0	0	3	0	0
Desember December	1	0	0	0	0
<b>Jumlah Total</b>	<b>41</b>	<b>16</b>	<b>22</b>	<b>0</b>	<b>0</b>

Sumber/Source: Dinas Penanaman Modal, Pelayanan Terpadu Satu Pintu dan Tenaga Kerja Kabupaten Tanah Datar/ Office of Investment, Integrated Services and Manpower



## Trade

**Tabel** 11.1 Lanjutan/*Continued*  
Table

Bulan Month	Izin Optik	Izin Klinik	Izin Apotik	Izin Eceran Obat	Izin Labor Klinik
(1)	(7)	(8)	(9)	(10)	(11)
Januari <i>January</i>	0	0	0	1	0
Februari <i>February</i>	1	0	0	0	0
Maret <i>March</i>	0	1	0	0	0
April <i>April</i>	0	0	0	0	0
Mei <i>May</i>	0	0	0	0	0
Juni <i>June</i>	0	0	0	0	0
Juli <i>July</i>	1	1	0	1	0
Agustus <i>August</i>	0	0	0	0	0
September <i>September</i>	0	0	0	0	0
Oktober <i>October</i>	0	1	1	6	0
Nopember <i>November</i>	0	0	1	0	0
Desember <i>December</i>	0	0	1	0	0
<b>Jumlah Total</b>	<b>2</b>	<b>3</b>	<b>3</b>	<b>8</b>	<b>0</b>

Sumber/*Source*: Dinas Penanaman Modal, Pelayanan Terpadu Satu Pintu dan Tenaga Kerja Kabupaten Tanah Datar/*Office of Investment, Integrated Services and Manpower*

**Tabel** 11.1 Lanjutan/*Continued*  
Table

Bulan Month	Izin PNF	TDU Pariwisata	Izin Usaha Angkutan	Izin Lembaga Pelatihan Kerja	Izin Lokasi
(1)	(12)	(13)	(14)	(15)	(16)
Januari <i>January</i>	0	1	0	0	0
Februari <i>February</i>	5	4	0	0	0
Maret <i>March</i>	8	1	0	0	0
April <i>April</i>	1	0	0	0	0
Mei <i>May</i>	2	0	0	0	0
Juni <i>June</i>	10	0	0	0	0
Juli <i>July</i>	8	0	0	0	0
Agustus <i>August</i>	14	0	0	0	0
September <i>September</i>	7	0	0	0	1
Oktober <i>October</i>	9	0	0	0	0
Nopember <i>November</i>	4	0	0	0	0
Desember <i>December</i>	10	0	1	0	0
<b>Jumlah Total</b>	<b>78</b>	<b>6</b>	<b>1</b>	<b>0</b>	<b>1</b>

Sumber/Source: Dinas Penanaman Modal, Pelayanan Terpadu Satu Pintu dan Tenaga Kerja Kabupaten Tanah Datar/ *Office of Investment, Integrated Services and Manpower*

## Trade

**Tabel** 11.1 Lanjutan/*Continued*  
Table

Bulan <i>Month</i>	IPPR	Izin Lingkungan	Izin Praktek Dokter	Izin Praktek Bidan	Izin Praktek Perawat	Jumlah <i>Total</i>
(1)	(17)	(18)	(19)	(20)	(21)	(22)
Januari <i>January</i>	1	0	4	0	0	9
Februari <i>February</i>	0	0	2	0	2	20
Maret <i>March</i>	13	0	1	0	0	34
April <i>April</i>	1	1	1	0	0	10
Mei <i>May</i>	0	1	0	0	0	4
Juni <i>June</i>	0	1	2	0	0	13
Juli <i>July</i>	2	1	2	0	0	16
Agustus <i>August</i>	0	0	2	0	0	22
September <i>September</i>	0	1	1	0	0	14
Oktober <i>October</i>	0	0	1	0	0	18
Nopember <i>November</i>	0	0	1	1	0	10
Desember <i>December</i>	1	0	2	1	0	16
<b>Jumlah <i>Total</i></b>	<b>18</b>	<b>5</b>	<b>19</b>	<b>2</b>	<b>2</b>	<b>186</b>

Sumber/*Source*: Dinas Penanaman Modal, Pelayanan Terpadu Satu Pintu dan Tenaga Kerja Kabupaten Tanah Datar/*Office of Investment, Integrated Services and Manpower*

**Tabel 11.2** Surat Izin Usaha Perdagangan (SIUP) yang Dikeluarkan DMPTSP-NAKER per Bulan, 2020  
*Business Permist Issuance by month, 2020*

Bulan Month	Perusahaan Dagang/Trading Enterprise				Jumlah Total
	Besar Large	Menengah Medium	Kecil Small	Mikro Micro	
(1)	(2)	(3)	(4)	(5)	(6)
Januari/January	0	0	12	4	16
Februari/February	0	3	13	10	26
Maret/March	0	1	9	2	12
April/April	0	1	3	0	4
Mei/May	0	0	1	1	2
Juni/June	0	1	7	1	9
Juli/July	0	1	11	0	12
Agustus/August	0	0	6	2	8
September/ September	0	2	5	0	7
Oktober/October	0	1	3	0	4
Nopember/November	0	0	8	0	8
Desember/December	0	1	10	0	11
<b>Jumlah Total</b>	<b>0</b>	<b>11</b>	<b>88</b>	<b>20</b>	<b>119</b>

Sumber/Source: Dinas Penanaman Modal, Pelayanan Terpadu Satu Pintu dan Tenaga Kerja Kabupaten Tanah Datar/ Office of Investment, Integrated Services and Manpower

## Trade

**Tabel 11.3 Tanda Daftar Perusahaan (TDP) per Bulan, 2020**  
*Table Company Registration Certificate, by month, 2020*

<b>Bulan</b> <i>Month</i>	<b>Jumlah</b> <i>Total</i>
(1)	(7)
Januari/ <i>January</i>	58
Februari/ <i>February</i>	34
Maret/ <i>March</i>	22
April/ <i>April</i>	10
Mei/ <i>May</i>	6
Juni/ <i>June</i>	31
Juli/ <i>July</i>	31
Agustus/ <i>August</i>	87
September/ <i>September</i>	52
Oktober/ <i>October</i>	58
Nopember/ <i>November</i>	33
Desember/ <i>December</i>	16
<b>Jumlah</b> <i>Total</i>	<b>438</b>

Sumber/*Source*: Dinas Penanaman Modal, Pelayanan Terpadu Satu Pintu dan Tenaga Kerja Kabupaten Tanah Datar/*Office of Investment, Integrated Services and Manpower*

**Tabel 11.4** Pasar Menurut Kecamatan di Kabupaten Tanah Datar, 2020  
*Table Local Markets, by Subdistrict in Tanah Datar Regency, 2020*

Kecamatan Subdistrict	Nama-nama Pasar Names of Market	A l a m a t Address
(1)	(2)	(3)
1. X Koto	Pasar Rabaa	Nagari Panyalaian
	Pasar Koto Baru	Nagari Koto Baru
	Pasar Ahad /Baruh	Nagari Pandai Sikek
	Pasar Sayur/Air Angek	Nagari Aie Angek
2. Batipuh	Pasar Pita Bunga	Nagari Pitalah
	Pasar Kamis	Nagari Tanjung Barulak
	Pasar Kubu Karabil	Nagari Batipuh Baruh
	Pasar Balai Gadang	Nagari Batipuh Baruh
3. Batipuh Selatan	Pasar Ladang Laweh	Nagari Batipuh Baruh
	Pasar Malalo	Nagari Malalo
	Pasar Simabur	Nagari Simabur
	5. Rambatan	Pasar Rambatan
Pasar Ombilin		Nagari Simawang
Pasar Balimbing		Nagari Balimbing
Pasar Turawan		Nagari III Koto
6. Lima Kaum	Pasar Batusangkar	Nagari Baringin
7. Tanjung Emas	Pasar Balai Sabtu	Nagari Tanjung Barulak
	Pasar Balai Ahad	Nagari Saruaso
	Pasar Guguak Cino	Nagari Tanjung Barulak
	Pasar Balai Selasa	Nagari Koto Tengah

Sumber/Source: Dinas Koperasi dan Usaha Kecil Menengah, Perindustrian dan Perdagangan / Offi of Cooperatin, Industry and Trading

## Trade

**Tabel** 11.4 Lanjutan/*Continued*  
Table

Kecamatan <i>Subdistrict</i>	Nama-nama Pasar <i>Names of Market</i>	A l a m a t <i>Address</i>
(1)	(2)	(3)
8. Padang Ganting	Pasar Rabu Koto Gadang	Nagari Padang Ganting
	Pasar jumat baringin	Nagari Atar Taratak XII
	Pasar senen	Nagari Atar Taratak XII
	Pasar ambek	Nagari Atar
9. Lintau Buo	Pasar Buo	Nagari Buo
	Pasar Tigo Jangko	Nagari Tigo Jangko
	Pasar Taluak	Nagari Taluak
10. Lintau Buo Utara	Pasar Balai Tengah	Nagari Balai Tengah
	Pasar Balai Salasa	Nagari Lubuk Jantan
	Pasar Ranah Batu	Nagari Tanjung Bonai
11. Sungayang	Pasar Senin	Nagari Sungayang
	Pasar Baruah Bukit	Nagari Baruh Bikit
	Pasar Tanjung	Nagari Tanjung
12. Sungai Tarab	Pasar Sungai Tarab	Nagari Sungai Tarab
	Pasar Rao-rao	Nagari Rao-rao
	Pasar Gurun	Nagari Gurun
13. Salimpaung	Pasar Situmbuak	Nagari Situmbuak
	Pasar Ahad	Nagari Sumaniak
	Pasar Salimpaung	Nagari Salimpaung
	Pasar Kamis	Nagari Tanjung Alam
14. Tanjung Baru	Pasar Kamis	Nagari Tanjung Alam
	Pasar Sabtu	Nagari Barulak

Sumber/Source: Dinas Koperasi dan Usaha Kecil Menengah, Perindustrian dan Perdagangan / *Offi of Cooperatin, Industry and Trading*

# SISTEM NERACA REGIONAL

## SYSTEM OF REGIONAL ACCOUNTS

# 12

**PDRB Atas Dasar Harga Berlaku (Milyar Rupiah)**

*GRDP based on a valid price (Billion Rupiah)*

**13.027,34**



**PDRB Atas Dasar Harga Konstan (Milyar Rupiah)**

*GRDP based on a constant price (billion Rupiah)*

**9.575,50**

**Pertumbuhan Ekonomi Berdasarkan Harga Konstan**

*Price Constant-Based Economic Growth*

**-1,13%**







1. Penghitungan statistik neraca nasional mengikuti buku petunjuk yang diterbitkan oleh Perserikatan Bangsa Bangsa (PBB) dikenal sebagai Sistem Neraca Nasional (SNN). SNN adalah rekomendasi internasional tentang bagaimana menyusun ukuran aktivitas ekonomi yang sesuai dengan standar neraca baku yang didasarkan pada prinsip-prinsip ekonomi. Rekomendasi yang dimaksud dinyatakan dalam sekumpulan konsep, definisi, klasifikasi, dan aturan neraca yang disepakati secara internasional dalam mengukur indikator tertentu seperti Produk Domestik Bruto (PDB). Salah satu bentuk adaptasi pencatatan statistik nasional adalah melakukan perubahan tahun dasar PDB Indonesia dari tahun 2000 ke 2010. Perubahan tahun dasar PDB dilakukan seiring dengan mengadopsi rekomendasi PBB yang tertuang dalam Sistem Neraca Nasional 2008 (SNA 2008).

2. Produk Domestik Bruto pada tingkat nasional serta Produk Domestik Regional Bruto (PDRB) pada tingkat regional (provinsi) menggambarkan kemampuan suatu wilayah untuk menciptakan nilai tambah pada suatu waktu tertentu. Untuk menyusun PDB maupun PDRB digunakan 2 pendekatan, yaitu lapangan usaha dan pengeluaran. Keduanya menyajikan komposisi data nilai tambah dirinci menurut sumber kegiatan ekonomi (lapangan usaha) dan menurut komponen penggunaannya. PDB maupun PDRB dari sisi lapangan usaha merupakan penjumlahan seluruh komponen nilai tambah bruto yang mampu diciptakan oleh sektor-sektor ekonomi atas berbagai aktivitas produksinya. Sedangkan dari sisi pengeluaran menjelaskan tentang

1. *The method used to estimate national accounts statistics is based on the standard guidelines formed by United Nation known as System of National Accounts (SNA). SNA is the internationally agreed standard set of recommendations on how to compile measures of economic activity in accordance with strict accounting conventions based on economic principles. The recommendations are expressed in term of a set of concepts, definitions, classifications and accounting rules that comprise the internationally agreed standard for measuring indicators such as Gross Domestic Product (GDP). One of the improvement in the national statistical system is to rebase GDP form base year 2000 to 2010 in order to capture current economic condition, It is in line with the United Nations (UN) recommendation on 2008 SNA.*

2. *The basic measure of the value added arising from economic activity is known as Gross Domestic Product at the national level and Gross Regional Domestic Product (GRDP) at the regional level (provinces/regencies/municipalities). To compile these statistics, two approaches have been used, i.e, "production approach" and "expenditure approach". The first approach is to measure value added produced by various kinds of economic activities, while the second approach is to measure final uses of the country's output, In other words. GDP/GRDP is the sum of total value added produced by all economic industries (activities) and the way of using it.*

## System of Regional Accounts

penggunaan dari nilai tambah tersebut.

3. PDB menurut lapangan usaha mengalami perubahan klasifikasi dari 9 lapangan usaha menjadi 17 lapangan usaha. PDB menurut lapangan usaha dirinci menurut total nilai tambah dari seluruh sektor ekonomi yang mencakup lapangan usaha Pertanian, Kehutanan, dan Perikanan; Pertambangan dan Penggalian; Industri Pengolahan; Pengadaan Listrik dan Gas; Pengadaan Air, Pengelolaan Sampah, Limbah dan Daur Ulang; Konstruksi; Perdagangan Besar dan Eceran, Reparasi Mobil dan Sepeda Motor; Transportasi dan Pergudangan; Penyediaan Akomodasi dan Makan Minum; Informasi dan Komunikasi; Jasa Keuangan dan Asuransi; Real Estat; Jasa Perusahaan; Administrasi Pemerintahan, Pertahanan dan Jaminan Sosial Wajib; Jasa Pendidikan; Jasa Kesehatan dan Kegiatan Sosial; dan Jasa lainnya.

4. PDB menurut pengeluaran mengalami perubahan klasifikasi dimana pengeluaran konsumsi Lembaga Non Profit yang Melayani Rumah Tangga (LNPRT) yang sebelumnya termasuk bagian dari pengeluaran konsumsi rumah tangga menjadi komponen terpisah, Sehingga klasifikasi PDB menurut pengeluaran dirinci menjadi 7 komponen yaitu komponen pengeluaran konsumsi rumah tangga, pengeluaran konsumsi LNPRT, pengeluaran konsumsi pemerintah, pembentukan modal tetap bruto, perubahan inventori, ekspor barang dan jasa, dan impor barang dan jasa.

5. Pengeluaran konsumsi rumah tangga mencakup berbagai pengeluaran konsumsi akhir rumah tangga atas barang dan jasa untuk memenuhi kebutuhan

*3. GDP by industry classification changes from 9 sectors to 17 industries. GDP by industry is classified by types of economic activities such as Agriculture, Forestry and Fishing; Mining and Quarrying; Manufacturing; Electricity and Gas; Water supply, Sewerage, Waste Management and Remediation Activities; Construction; Wholesale and Retail Trade; Repair of Motor Vehicles and Motorcycles; Transportation and Storage; Accommodation and Food Service Activities; Information and Communication; Financial and Insurance Activities; Real Estate Activities; Business Activities; Public Administration; Defence and Compulsory Social Security; Education; Human Health and Social Work Activities; and Other Services Activities.*

*4. GDP by expenditure classification changes where consumption expenditure Non-profit Institutions Serving Households (NPISH) previously included as part of household consumption expenditure is taken out into separate component, So that, GDP by type of expenditures is classified into: household consumption expenditure, NPISH consumption expenditure, government consumption expenditure, gross fixed capital formation, changes in inventories, exports of goods and services, and imports of goods and services.*

*5. Household consumption expenditures consist of expenditures incurred by households, which are used for both*

individu ataupun kelompok secara langsung, Pengeluaran rumah tangga di sini mencakup makanan dan minuman selain restoran; pakaian, alas kaki dan jasa perawatannya; perumahan dan perlengkapan rumah tangga; kesehatan dan pendidikan; transportasi dan komunikasi; restoran dan hotel serta lainnya.

6. Pengeluaran Konsumsi Pemerintah terdiri dari Pengeluaran Konsumsi Individu dan Pengeluaran Konsumsi Kolektif, Barang dan jasa individu merupakan barang dan jasa privat, dimana ciri-ciri barang privat adalah a) *Scarcity*, yaitu ada kelangkaan/keterbatasan dalam jumlah; b) *Excludable consumption*, yaitu konsumsi suatu barang dapat dibatasi hanya pada mereka yang memenuhi persyaratan tertentu (biasanya harga); c) *Rivalrous competition*, yaitu konsumsi oleh satu konsumen akan mengurangi atau menghilangkan kesempatan pihak lain untuk melakukan hal serupa. Contoh barang dan jasa yang dihasilkan pemerintah dan tergolong sebagai barang dan jasa individu adalah jasa pelayanan kesehatan pemerintah di rumah sakit/puskesmas dan jasa pendidikan di sekolah/universitas negeri, Sedangkan barang dan jasa kolektif ekuivalen dengan barang publik yang memiliki ciri a) *Non rivalry*, yaitu penggunaan satu konsumen terhadap suatu barang tidak mengurangi kesempatan konsumen lain untuk juga mengkonsumsi barang tersebut; b) *Non excludable*, yaitu apabila suatu barang publik tersedia, maka tidak ada yang dapat menghalangi siapapun untuk memperoleh manfaat dari barang tersebut atau dengan kata lain setiap orang memiliki akses ke barang tersebut. Contoh barang dan jasa yang dihasilkan pemerintah dan tergolong

*individual or collective needs, Household consumptions are classified into food and beverages other than restaurants; clothing, footwear, and related maintenance services; housing and household equipment; health and education; transport and communication; restaurants and hotels; and others.*

6. *Government consumption expenditure consists of Individual Consumption Expenditure and Collective Consumption Expenditure, Individual goods and services are private goods and services, which the characteristics of private goods is a) Scarcity, that there is a scarcity/limited in number; b) Excludable consumption, the consumption of goods can be limited only to those who meet certain requirements (usually the price); c) Rivalrous competition, ie consumption by the consumer will reduce or eliminate the chance of another party to do so. Examples of goods and services produced by government and classified as goods and services of individuals is the government health services in hospitals/health centers and education services in schools/universities, Collective goods and services equivalent to public goods characterized by a) Non-rivalry, namely the use of a consumer for an item does not reduce the chance of another consumer to also consume goods; b) Non-excludable, i.e, when a public good available, then nothing can hinder anyone to benefit from the goods or in other words everyone has access to the goods. Examples of goods and services produced by government and classified as collective goods and services is carried military defense services and the police's security.*

## System of Regional Accounts

sebagai barang dan jasa kolektif adalah jasa pertahanan yang dilakukan TNI dan keamanan yang dilakukan kepolisian.

7. Pembentukan Modal Tetap Bruto (PMTB) mencakup pengadaan, pembuatan, dan pembelian barang modal, Barang modal dimaksud adalah barang-barang yang digunakan untuk proses produksi, tahan lama atau yang mempunyai umur pemakaian lebih dari satu tahun seperti bangunan, mesin-mesin dan alat angkutan, Termasuk pula di sini perbaikan besar (berat) yang sifatnya memperpanjang umur atau mengubah bentuk atau kapasitas barang modal tersebut, Pengeluaran barang modal untuk keperluan militer juga dicakup sebagai PMTB. Klasifikasi komponen PMTB dibagi menjadi 6 sub komponen yaitu Konstruksi; Mesin dan Peralatan; Kendaraan; Peralatan Lainnya; *Cultivated Biological Resources (CBR)* dan Produk Kekayaan Intelektual.

8. Ekspor barang dan jasa merupakan transaksi perdagangan barang dan jasa dari penduduk (residen) ke bukan penduduk (nonresiden). Impor barang dan jasa adalah transaksi perdagangan dari bukan penduduk ke penduduk, Ekspor atau impor barang terjadi pada saat terjadi perubahan hak kepemilikan barang antara penduduk dengan bukan penduduk (dengan atau tanpa perpindahan fisik barang tersebut). Pada PDB dengan tahun dasar 2010, ekspor dan impor barang dirinci menjadi nonmigas dan migas.

9. Produk Domestik Bruto maupun agregat turunannya disajikan dalam 2 (dua) versi penilaian, yaitu atas dasar "harga berlaku" dan atas dasar "harga konstan". Disebut sebagai harga berlaku

7. *Gross Fixed Capital Formation (GFCF) includes procurement, manufacture, and the purchase of capital goods, Capital goods are goods which are used for the production process, durable or have a service life of more than one year such as buildings, machinery, and transportation equipment, Including here: huge improvement that are to extend the life or changing the shape or the capacity of the capital goods, Capital expenditures for military purposes are also covered as GFCF. GFCF component are classified into six sub-components: Construction; Machinery and Equipment; vehicle; Other equipment; Cultivated Biological Resources (CBR) and Intellectual Property Product.*

8. *Exports of goods and services consist of transactions of goods and services from residents to non-residents. Imports of goods and services consist of transaction of goods and services from non-residents to residents, Exports and imports of goods occur when there are changes in ownership of goods between residents and non-residents (with or without physical movements of goods across frontiers). On the GDP at 2010 basic year, exports and imports of goods specified into non oil and gas and oil and gas.*

9. *GDP and its aggregations are presented in two forms: at current market prices and at constant base year market prices, In presenting current market prices, all aggregates are valued at current mar-*

karena seluruh agregat dinilai dengan menggunakan harga pada tahun berjalan, sedangkan harga konstan penilaiannya didasarkan kepada harga satu tahun dasar tertentu, dalam publikasi ini digunakan harga tahun 2010.

10. Laju pertumbuhan Produk Domestik Bruto diperoleh dari perhitungan PDB atas dasar harga konstan. Diperoleh dengan cara mengurangi nilai PDB pada tahun ke- $n$  terhadap nilai pada tahun ke- $n-1$  (tahun sebelumnya), dibagi dengan nilai pada tahun ke- $n-1$ , dikalikan dengan 100 persen, Laju pertumbuhan menunjukkan perkembangan agregat pendapatan dari satu waktu tertentu terhadap waktu sebelumnya.

*ket prices, while base year constant market prices are shown by valuing all aggregates at fixed base year prices. Year of 2010 is used as the base year in this publication.*

10. *Growth rate of Gross Domestic Product is derived from GDP at constant market prices. It is obtained by subtracting the value of GDP year  $n$  with the value of GDP year  $n-1$ , divided by the value of GDP year  $n-1$  then multiplied by 100 percent, The growth rate of GDP explains the income growth during the given period.*

<https://tanahdatarkab.bps.go.id>

### 12.1 PDRB

Gambaran hasil akhir dari kegiatan perekonomian masyarakat dapat dilihat dari nilai PDRB yang merupakan gabungan nilai tambah seluruh sektor ekonomi. Berdasarkan hasil penghitungan PDRB atas dasar harga berlaku, total nilai tambah bruto seluruh sektor ekonomi di Kabupaten Tanah Datar selama tahun 2020 sekitar Rp13,02 triliun. Sebagai salah satu daerah agraris di Sumatera Barat, PDRB Kabupaten Tanah Datar masih didominasi oleh sektor pertanian. Pada tahun 2020 nilai tambah sektor Pertanian, Kehutanan, dan Perikanan memberikan sumbangan sebesar Rp3,88 triliun atau sekitar 29,81 persen dari total PDRB Kabupaten Tanah Datar. Meningkatnya produk pertanian mulai dari tanaman pangan, hortikultura, perkebunan, peternakan, perikanan, dan kehutanan memberikan dukungan kuat terhadap meningkatnya nilai tambah sektor Pertanian. Dengan demikian, harapan perekonomian Kabupaten Tanah Datar secara keseluruhan masih tergantung pada sektor pertanian, kehutanan, dan perikanan. Sementara itu, sektor Perdagangan Besar dan Eceran; Reparasi Mobil dan Sepeda Motor merupakan sektor kedua terbesar dalam memberikan sumbangannya terhadap pembentukan nilai PDRB Kabupaten Tanah Datar. Selama tahun 2020 sektor ini menghasilkan nilai tambah sebesar Rp1,74 triliun atau sekitar 13,35 persen terhadap total PDRB Kabupaten Tanah Datar. Sedangkan sektor Pengadaan Listrik dan Gas merupakan sektor yang paling kecil memberikan sumbangan terhadap nilai PDRB Kabupaten Tanah Datar yang hanya menghasilkan nilai tambah sebesar Rp3,41 milyar atau sekitar 0,03 persen terhadap

### 12. 1 GDRP

*Gross Domestic Regional Product or GDRP is commonly used to measure the economic output of a whole region since it describes the sum of the gross value added of all economic sectors. GDRP in Tanah Datar Regency was worth 13,02 trillion Rupiahs in 2020. Agriculture, Forestry, and Fishing sector has been the main economic sector contributing 3.88 trillion Rupiahs or 29,81% to the region's GDRP, an accumulation of the increase in value added of food crops, horticulture, plantation, animal husbandry, forestry, and fishing provide strong support for increasing the added value of the Agriculture sector. Thus, the overall economic expectations of Tanah Datar Regency still depend on the agriculture, forestry and fishing sectors. Wholesale & Retail Trade; Repair of Motor Vehicles & Motorcycles sector has shown a great deal of improvement, becoming the second biggest contributor to GDRP. In 2020, its contributing worth 1.74 trillion Rupiahs or 13.35% overall. Electricity, gas, and clean water sector has the smallest contribution with only 3.41 billion Rupiahs or 0,03% worth.*



## **System of Regional Accounts**

---

total PDRB Kabupaten Tanah Datar selama tahun 2020

### **12.2 Pertumbuhan Ekonomi**

Tumbuhnya perekonomian suatu daerah secara umum memberikan gambaran tentang kenaikan atau kinerja produksi dari sektor-sektor ekonomi. Dengan melihat dan membandingkan nilai PDRB atas dasar harga konstan dari tahun (n) ke tahun (n-1) maka akan diperoleh pertumbuhan ekonomi pada tahun (n). Berdasarkan hasil penghitungan PDRB atas dasar harga konstan, perekonomian Kabupaten Tanah Datar mengalami perlambatan sebesar 1,13 persen selama tahun 2020.

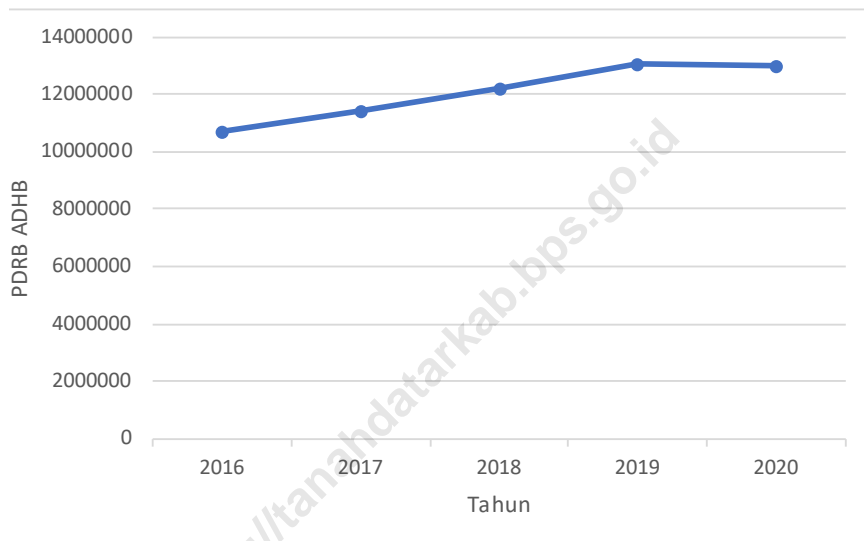
### **12.2 Economic Growth**

*The growth of a region's economy gives a general description on the increase in the market value of the goods and services produced by economic sectors activity over time. Economic growth of any given year can be measured by comparing GDP at constant prices value of two consecutive years. In 2020, economics of Tanah Datar regency experienced a contraction growth recording 1,13 percent.*

**Gambar** 12.1. PDRB Kabupaten Tanah Datar Atas Dasar Harga Berlaku, 2016-2020 (Jutaan Rupiah)

*Pictures*

*GRDP of Tanah Datar at Current Market Prices, 2016-2020  
(Million Rupiahs)*



Sumber/Source: BPS Kab. Tanah Datar/Statistics of Tanah Datar



**Tabel 12.1 PDRB Kabupaten Tanah Datar Atas Dasar Harga Berlaku Menurut Lapangan Usaha, 2016-2020 (juta rupiah)**

*GRDP of Tanah Datar at Current Market Prices by Industry, 2016-2020 (million rupiahs)*

Lapangan Usaha		2016	2017	2018	2019	2020
(1)		(2)	(3)	(4)	(5)	(6)
A	Pertanian, Kehutanan, dan Perikanan/ Agriculture, Forestry, and Fishery	3 491 284,95	3 626 536,73	3 741 290,98	3 892 889,05	3 883 066,06
B	Pertambangan dan Penggalian/ Mining and Quarrying	377 552,01	393 270,52	420 968,44	456 971,36	442 201,55
C	Industri Pengolahan/Manu- facturing	1 270 791,51	1 316 353,94	1 346 547,62	1 374 687,68	1 365 584,52
D	Pengadaan Listrik dan Gas/ Electricity and Gas	2 927,71	3 087,01	3 250,73	3 616,00	3 414,14
E	Pengadaan Air, Pengelolaan Sampah, Limbah dan Daur Ulang/ Water supply, Sewerage, Waste Management, and Remediation	12 149,52	12 768,50	13 221,62	14 293,10	14 728,92
F	Konstruksi/Construction	1 016 058,87	1 115 145,68	1 241 190,09	1 346 599,29	1 318 062,65
G	Perdagangan Besar dan Eceran; Reparasi Mobil dan Sepeda Mo- tor/Wholesale and Retail Trade; Repair of Motor Vehicles	1 379 667,85	1 496 826,09	1 637 927,43	1 765 472,15	1 739 337,91
H	Transportasi dan Pergudangan/ Transportation and Storage	888 984,42	968 054,56	1 065 371,89	1 189 769,21	1 102 256,97
I	Penyediaan Akomodasi dan Makan Minum/Accommodation and Food Service Activities	74 560,47	82 669,05	92 307,60	103 757,26	92 234,91
J	Informasi dan Komunikasi/ Infor- mation and Communication	444 681,41	486 098,22	545 809,10	617 667,42	666.402,45
K	Jasa Keuangan dan Asuransi/ Financial and Insurance Activities	279 153,76	287 853,72	304 071,24	325 826,00	332 861,56
L	Real Estat/Estate Activities	177 777,94	187 444,48	200 704,50	217 991,00	219 568,86
M,N	Jasa Perusahaan/Business Activities	4 063,33	4 375,49	4 799,41	5 295,37	5 139,97
O	Administrasi Pemerintahan, Pertahanan dan Jaminan Sosial Wajib/Public Administration and Defence; Compusory Social Activity	651 538,32	716 624,76	763 097,51	844 306,90	899 747,24
P	Jasa Pendidikan/Education	336 304,53	371 947,30	418 959,66	476 857,00	500 183,13
Q	Jasa Kesehatan dan Kegiatan Sosial/Human Health and Social Work Activities	138 910,55	151 239,60	169 087,58	189 815,23	207 041,54
RSTU	Jasa lainnya/Other Services Activities	188 107,73	207 785,89	234 214,37	260 873,00	235 508,53
<b>Produk Domestik Regional Bruto (PDRB)</b>		<b>10 734 514,88</b>	<b>11 428 081,54</b>	<b>12 202 819,78</b>	<b>13 086 687,00</b>	<b>13 027 340,94</b>

Sumber/Source: BPS Kab. Tanah Datar/Statistics of Tanah Datar

# System of Regional Accounts

**Tabel 12.2 PDRB Kabupaten Tanah Datar Atas Dasar Harga Konstan 2010 menurut Lapangan Usaha, 2016-2020 (juta rupiah)**  
*GRDP of Tanah Datar at 2010 Constant Market Prices by Industry, 2016-2020 (million rupiah)*

Lapangan Usaha	2016	2017	2018	2019	2020
(1)	(2)	(3)	(4)	(5)	(6)
A Pertanian, Kehutanan, dan Perikanan/ Agriculture, Forestry, and Fishery	2 603 988,07	2 688 954,75	2 767 087,95	2 828 698,86	2 858 358,64
B Pertambangan dan Penggalian/Mining and Quarrying	243 890,42	251 836,57	266 507,16	282 536,39	271 844,42
C Industri Pengolahan/Manufacturing	1 051 127,92	1 077 249,02	1 091 254,60	1 105 573,40	1 083 186,86
D Pengadaan Listrik dan Gas/Electricity and Gas	1 887,74	1 959,27	2 033,98	2 077,22	1 942,01
E Pengadaan Air, Pengelolaan Sampah, Limbah dan Daur Ulang/Water supply, Sewerage, Waste Management, and Remediation	10 002,54	10 361,60	10 620,88	11 141,16	11 474,74
F Konstruksi/Construction	772 651,28	835 974,36	899 835,22	964 972,88	916 580,10
G Perdagangan Besar dan Eceran; Reparasi Mobil dan Sepeda Motor/Wholesale and Retail Trade; Repair of Motor Vehicles	1 084 685,19	1 162 700,38	1 245 250,81	1 325 291,46	1 321 099,25
H Transportasi dan Pergudangan/ Transportation and Storage	736 315,87	791 815,68	848 387,86	918 445,62	829 324,75
I Penyediaan Akomodasi dan Makan Minum/Accommodation and Food Service Activities	50 871,15	55 616,70	60 443,96	66 057,52	58 200,24
J Informasi dan Komunikasi/ Information and Communication	451 978,65	486 039,78	527 726,76	574 051,99	623 442,51
K Jasa Keuangan dan Asuransi/Financial and Insurance Activities	223 925,05	227 500,02	230 739,18	237 861,75	239 196,69
L Real Estat/Estate Activities	130 989,24	136 122,61	142 237,10	149 943,00	149 978,89
M,N Jasa Perusahaan/Business Activities	3 071,67	3 258,93	3 427,84	3 629,94	3 460,69
O Administrasi Pemerintahan, Pertahanan dan Jaminan Sosial Wajib/Public Administration and Defence; Compulsory Social Activity	512 930,72	535 084,70	567 627,82	608 603,83	604 421,29
P Jasa Pendidikan/Education	229 433,09	250 059,49	271 266,66	293 603,00	305 649,60
Q Jasa Kesehatan dan Kegiatan Sosial/ Human Health and Social Work Activities	107 466,12	115 287,85	124 312,93	133 085,41	141 308,19
RSTU Jasa lainnya/Other Services Activities	139 856,85	152 276,38	165 757,82	178 903,00	156 034,15
<b>Produk Domestik Regional Bruto (PDRB)</b>	<b>8 355 071,58</b>	<b>8 782 098,09</b>	<b>9 224 518,53</b>	<b>9 684 476,43</b>	<b>9 575 503,02</b>

Sumber/Source: BPS Kab. Tanah Datar/Statistics of Tanah Datar

**Tabel 12.3** Distribusi Persentase PDRB Kab. Tanah Datar Atas Dasar Harga Berlaku Menurut Lap. Usaha, 2016-2020 (persen)  
*GRDP of Tanah Datar Regency at Current Market Prices Distribution Percentage by Industry, 2016-2020 (percent)*

Lapangan Usaha		2016	2017	2018	2019	2020
(1)		(2)	(3)	(4)	(5)	(6)
A	Pertanian, Kehutanan, dan Perikanan/ Agriculture, Forestry, and Fishery	32,52	31,73	30,66	29,75	29,81
B	Pertambangan dan Penggalian/ Mining and Quarrying	3,52	3,44	3,45	3,49	3,39
C	Industri Pengolahan/Manufacturing	11,84	11,52	11,03	10,50	10,48
D	Pengadaan Listrik dan Gas/Electricity and Gas	0,03	0,03	0,03	0,03	0,03
E	Pengadaan Air, Pengelolaan Sampah, Limbah dan Daur Ulang/ Water supply, Sewerage, Waste Management, and Remediation	0,11	0,11	0,11	0,11	0,11
F	Konstruksi/Construction	9,47	9,76	10,17	10,29	10,12
G	Perdagangan Besar dan Eceran; Reparasi Mobil dan Sepeda Motor/ Wholesale and Retail Trade; Repair of Motor Vehicles	12,85	13,10	13,42	13,49	13,35
H	Transportasi dan Pergudangan/ Transportation and Storage	8,28	8,47	8,73	9,09	8,46
I	Penyediaan Akomodasi dan Makan Minum/Accommodation and Food Service Activities	0,69	0,72	0,76	0,80	0,71
J	Informasi dan Komunikasi/ Information and Communication	4,14	4,25	4,47	4,72	5,12
K	Jasa Keuangan dan Asuransi/Financial and Insurance Activities	2,60	2,52	2,49	2,49	2,56
L	Real Estat/Estate Activities	1,66	1,64	1,64	1,66	1,69
M,N	Jasa Perusahaan/Business Activities	0,04	0,04	0,04	0,04	0,04
O	Administrasi Pemerintahan, Pertahanan dan Jaminan Sosial Wajib/ Public Administration and Defence; Compusory Social Activity	6,07	6,27	6,25	6,45	6,91
P	Jasa Pendidikan/Education	3,13	3,25	3,43	3,64	3,84
Q	Jasa Kesehatan dan Kegiatan Sosial/Human Health and Social Work Activities	1,29	1,32	1,39	1,45	1,59
RSTU	Jasa lainnya/Other Services Activities	1,75	1,82	1,92	1,99	1,81
<b>Produk Domestik Regional Bruto (PDRB)</b>		<b>100,00</b>	<b>100,00</b>	<b>100,00</b>	<b>100,00</b>	<b>100,00</b>

Sumber/Source: BPS Kab. Tanah Datar/*Statistics of Tanah Datar*

## System of Regional Accounts

**Tabel 12.4 Laju Pertumbuhan Ekonomi Kabupaten Tanah Datar Menurut Lapangan Usaha, 2016-2020 (persen)**  
*Economic Growth of Tanah Datar Regency by Industry, 2016-2020 (percent)*

Lapangan Usaha		2016	2017	2018	2019	2020
(1)		(2)	(3)	(4)	(5)	(6)
A	Pertanian, Kehutanan, dan Perikanan/ Agriculture, Forestry, and Fishery	1,11	3,26	2,91	2,23	1,05
B	Pertambangan dan Penggalian/ Mining and Quarrying	6,66	3,26	5,83	6,01	-3,78
C	Industri Pengolahan/Manufacturing	5,08	2,49	1,30	1,31	-2,02
D	Pengadaan Listrik dan Gas/Electricity and Gas	10,05	3,79	3,81	2,13	-6,51
E	Pengadaan Air, Pengelolaan Sampah, Limbah dan Daur Ulang/ Water supply, Sewerage, Waste Management, and Remediation	5,80	3,59	2,50	4,90	2,99
F	Konstruksi/Construction	7,64	8,20	7,64	7,24	-5,01
G	Perdagangan Besar dan Eceran; Reparasi Mobil dan Sepeda Motor/ Wholesale and Retail Trade; Repair of Motor Vehicles	6,92	7,19	7,10	6,43	-0,32
H	Transportasi dan Pergudangan/ Transportation and Storage	8,45	7,54	7,14	8,26	-9,70
I	Penyediaan Akomodasi dan Makan Minum/Accommodation and Food Service Activities	7,29	9,33	8,68	9,29	-11,89
J	Informasi dan Komunikasi/ Information and Communication	9,53	7,54	8,58	8,78	8,60
K	Jasa Keuangan dan Asuransi/Financial and Insurance Activities	7,16	1,60	1,42	3,09	0,56
L	Real Estat/Estate Activities	4,68	3,92	4,49	5,42	0,02
M,N	Jasa Perusahaan/Business Activities	5,81	6,10	5,18	5,90	-4,66
O	Administrasi Pemerintahan, Pertahanan dan Jaminan Sosial Wajib/ Public Administration and Defence; Compusory Social Activity	4,77	4,32	6,08	7,22	-0,69
P	Jasa Pendidikan/Education	8,49	8,99	8,48	8,23	4,10
Q	Jasa Kesehatan dan Kegiatan Sosial/Human Health and Social Work Activities	5,80	7,28	7,83	7,06	6,18
RSTU	Jasa lainnya/Other Services Activities	8,87	8,88	8,85	7,93	-12,78
<b>Produk Domestik Regional Bruto (PDRB)</b>		<b>5,03</b>	<b>5,11</b>	<b>5,04</b>	<b>4,99</b>	<b>-1,13</b>

Sumber/Source: BPS Kab. Tanah Datar/Statistics of Tanah Datar

**Tabel 12.5 Laju Indeks Implisit PDRB Kabupaten Tanah Datar Menurut Lapangan Usaha, 2016-20120(persen)**  
*Growth Rate Implicit Indexes of GRDP Tanah Datar Regency by Industry, 2016-2020 (percent)*

Lapangan Usaha		2016	2017	2018	2019	2020
(1)		(2)	(3)	(4)	(5)	(6)
A	Pertanian, Kehutanan, dan Perikanan/ Agriculture, Forestry, and Fishery	3,69	0,59	0,25	1,79	-1,29
B	Pertambangan dan Penggalian/ Mining and Quarrying	0,25	0,88	1,15	2,39	0,57
C	Industri Pengolahan/Manufacturing	3,06	1,07	0,98	0,77	1,39
D	Pengadaan Listrik dan Gas/Electricity and Gas	6,56	1,59	1,44	8,92	0,99
E	Pengadaan Air, Pengelolaan Sampah, Limbah dan Daur Ulang/ Water supply, Sewerage, Waste Management, and Remediation	5,27	1,45	1,02	3,06	0,05
F	Konstruksi/Construction	1,07	1,44	3,40	1,17	3,05
G	Perdagangan Besar dan Eceran; Reparasi Mobil dan Sepeda Motor/ Wholesale and Retail Trade; Repair of Motor Vehicles	5,30	1,21	2,17	1,28	-1,17
H	Transportasi dan Pergudangan/ Transportation and Storage	1,42	1,26	2,71	3,16	2,60
I	Penyediaan Akomodasi dan Makan Minum/Accommodation and Food Service Activities	6,28	1,41	2,74	2,85	0,90
J	Informasi dan Komunikasi/ Information and Communication	1,50	1,65	3,41	4,03	-0,66
K	Jasa Keuangan dan Asuransi/Financial and Insurance Activities	3,16	1,50	4,15	3,95	1,59
L	Real Estat/Estate Activities	4,10	1,46	2,47	3,03	0,70
M,N	Jasa Perusahaan/Business Activities	4,14	1,49	4,28	4,19	1,81
O	Administrasi Pemerintahan, Pertahanan dan Jaminan Sosial Wajib/ Public Administration and Defence; Compusory Social Activity	5,01	5,44	0,38	3,19	7,30
P	Jasa Pendidikan/Education	5,87	1,48	3,83	5,16	0,76
Q	Jasa Kesehatan dan Kegiatan Sosial/Human Health and Social Work Activities	2,52	1,49	3,68	4,86	2,73
RSTU	Jasa lainnya/Other Services Activities	4,16	1,45	3,55	3,20	3,51
<b>Produk Domestik Regional Bruto (PDRB)</b>		<b>3,22</b>	<b>1,28</b>	<b>1,66</b>	<b>2,15</b>	<b>0,68</b>

Sumber/Source: BPS Kab. Tanah Datar/Statistics of Tanah Datar



## System of Regional Accounts

**Tabel 12.6** PDRB Kabupaten Tanah Datar Atas Dasar Harga Berlaku Menurut Pengeluaran, 2015-2019 (juta rupiah)  
*GRDP of Tanah Datar at Current Market Prices by Expenditure, 2015-2019 (million rupiahs)*

Jenis Pengeluaran Type of expenditure	2015	2016	2017	2018*	2019**
(1)	(2)	(3)	(4)	(5)	(6)
1 Pengeluaran Konsumsi Rumah Tangga/ <i>Households Consumption Expenditure</i>	5 635 315,44	6 070 115,72	6 519 128,86	7 074 095,89	7 684 756,66
2 Pengeluaran Konsumsi LNPR/TPISHs/ <i>Consumption Expenditure</i>	127 454,12	139 765,41	143 037,98	155 209,21	173 001,17
3 Pengeluaran Konsumsi Pemerintah/ <i>Government Consumption Expenditure</i>	1 288 927,11	1 363 649,87	1 419 531,72	1 526 479,95	1 639 883,79
4 Pembentukan Modal Tetap Bruto/ <i>Gross Fixed Capital Formation</i>	3 143 686,82	3 427 046,95	3 641 724,54	3 882 893,36	4 198 188,11
5 Perubahan Inventori/ <i>Changes in Inventories</i>	1 062,96	46 081,51	1 490,12	2 069,97	- 3 315,15
6 Net Ekspor Barang dan Jasa/ <i>Net Export of Goods and Services</i>	- 294 964,06	- 312 144,58	- 296 831,68	- 435 304,65	- 597 039,31
<b>Produk Domestik Regional Bruto (PDRB)</b>	<b>9 901 482,39</b>	<b>10 734 514,88</b>	<b>11 428 081,54</b>	<b>12 205 443,73</b>	<b>13 095 475,25</b>

Keterangan \*/\*\* Angka Sementara

Sumber/Source: BPS Kab. Tanah Datar/Statistics of Tanah Datar

**Tabel 12.7** PDRB Kabupaten Tanah Datar Atas Dasar Harga Konstan Menurut Pengeluaran, 2015-2019 (juta rupiah)

*GRDP of Tanah Datar at Constant Market Prices by Expenditure, 2015-2019 (million rupiahs)*

Jenis Pengeluaran <i>Type of expenditure</i>	2015	2016	2017	2018*	2019**
(1)	(2)	(3)	(4)	(5)	(6)
1 Pengeluaran Konsumsi Rumah Tangga/ <i>Households Consumption Expenditure</i>	4 316 284,18	4 485 522,16	4 702 357,38	4 924 771,98	5 133 797,26
2 Pengeluaran Konsumsi LNPRT/NPISHs/ <i>Consumption Expenditure</i>	99 830,59	104 556,35	108 544,45	115 353,26	126 474,88
3 Pengeluaran Konsumsi Pemerintah/ <i>Government Consumption Expenditure</i>	935 182,77	936 714,61	933 433,14	975 976,71	1 025 022,60
4 Pembentukan Modal Tetap Bruto/ <i>Gross Fixed Capital Formation</i>	2 395 061,35	2 548 161,27	2 656 546,59	2 743 152,61	2 854 209,08
5 Perubahan Inventori/ <i>Changes in Inventories</i>	909,79	35 524,55	1 070,99	1 427,69	- 2 039,37
6 Net Ekspor Barang dan Jasa/ <i>Net Export of Goods and Services</i>	207 800,88	244 592,65	380 145,54	466 375,03	552 242,33
<b>Produk Domestik Regional Bruto (PDRB)</b>	<b>7 955 069,56</b>	<b>8 355 071,58</b>	<b>8 782 098,09</b>	<b>9 227 057,27</b>	<b>9 689 706,77</b>

Keterangan \*/\*\* Angka Sementara

Sumber/Source: BPS Kab. Tanah Datar/*Statistics of Tanah Datar*

## System of Regional Accounts

**Tabel 12.8** Distribusi Persentase PDRB Kab. Tanah Datar Atas Dasar Harga Berlaku Menurut Pengeluaran, 2015-2019 (persen)  
*GRDP of Tanah Datar Regency at Current Market Prices Distribution Percentage by Expenditure, 2015-2019 (percent)*

Jenis Pengeluaran <i>Type of expenditure</i>	2015	2016	2017	2018*	2019**
(1)	(2)	(3)	(4)	(5)	(6)
1 Pengeluaran Konsumsi Rumah Tangga/ <i>Households Consumption Expenditure</i>	56,91	56,55	57,04	57,96	58,68
2 Pengeluaran Konsumsi LNPRT/NPISHs/ <i>Consumption Expenditure</i>	1,29	1,30	1,25	1,27	1,32
3 Pengeluaran Konsumsi Pemerintah/ <i>Government Consumption Expenditure</i>	13,02	12,70	12,42	12,51	12,52
4 Pembentukan Modal Tetap Bruto/ <i>Gross Fixed Capital Formation</i>	31,75	31,93	31,87	31,81	32,06
5 Perubahan Inventori/ <i>Changes in Inventories</i>	0,01	0,43	0,01	0,02	-0,03
6 Net Ekspor Barang dan Jasa/ <i>Net Export of Goods and Services</i>	-2,98	-2,91	-2,60	-3,57	-4,56
<b>Produk Domestik Regional Bruto (PDRB)</b>	<b>100,00</b>	<b>100,00</b>	<b>100,00</b>	<b>100,00</b>	<b>100,00</b>

Keterangan \*/\*\* Angka Sementara

Sumber/*Source*: BPS Kab. Tanah Datar/*Statistics of Tanah Datar*

**Tabel 12.9 Laju Pertumbuhan Ekonomi Kabupaten Tanah Datar Menurut Pengeluaran, 2015-2019 (persen)**  
*Economic Growth of Tanah Datar Regency by Expenditure, 2015-2019 (percent)*

Jenis Pengeluaran Type of expenditure	2015	2016	2017	2018*	2019**
(1)	(2)	(3)	(4)	(5)	(6)
1 Pengeluaran Konsumsi Rumah Tangga/ <i>Households Consumption Expenditure</i>	5,30	3,92	4,83	4,73	4,24
2 Pengeluaran Konsumsi LNPRT/ <i>NPISHs Consumption Expenditure</i>	3,40	4,73	3,81	6,27	9,64
3 Pengeluaran Konsumsi Pemerintah/ <i>Government Consumption Expenditure</i>	7,83	0,16	-0,35	4,56	5,03
4 Pembentukan Modal Tetap Bruto/ <i>Gross Fixed Capital Formation</i>	5,36	6,39	4,25	3,26	4,05
5 Perubahan Inventori/ <i>Changes in Inventories</i>	-	-	-	-	-
6 Net Ekspor Barang dan Jasa/ <i>Net Export of Goods and Services</i>	-	-	-	-	-
<b>Produk Domestik Regional Bruto (PDRB)</b>	<b>5,33</b>	<b>5,03</b>	<b>5,11</b>	<b>5,07</b>	<b>5,01</b>

Keterangan \*\*\*/\*\* Angka Sementara

Sumber/Source: BPS Kab. Tanah Datar/*Statistics of Tanah Datar*

## System of Regional Accounts

**Tabel 12.10** Laju Pertumbuhan Indeks Harga Implisit PDRB Kabupaten Tanah Datar Menurut Pengeluaran, 2015-2019 (persen)  
*Growth Rate Implicit Indexes of GRDP Tanah Datar Regency by Expenditure, 2015-2019 (percent)*

Jenis Pengeluaran Type of expenditure	2015	2016	2017	2018*	2019**
(1)	(2)	(3)	(4)	(5)	(6)
1 Pengeluaran Konsumsi Rumah Tangga/ <i>Households Consumption Expenditure</i>	4,72	3,65	2,44	3,61	4,21
2 Pengeluaran Konsumsi LNPRT/ <i>NPISHs Consumption Expenditure</i>	4,74	4,70	-1,42	2,10	1,66
3 Pengeluaran Konsumsi Pemerintah/ <i>Government Consumption Expenditure</i>	2,24	5,62	4,46	2,85	2,29
4 Pembentukan Modal Tetap Bruto/ <i>Gross Fixed Capital Formation</i>	6,24	2,46	1,93	3,26	3,91
5 Perubahan Inventori/ <i>Changes in Inventories</i>	-	-	-	-	-
6 Net Ekspor Barang dan Jasa/ <i>Net Export of Goods and Services</i>	-	-	-	-	-
<b>Produk Domestik Regional Bruto (PDRB)</b>	<b>2,43</b>	<b>3,22</b>	<b>1,28</b>	<b>1,65</b>	<b>2,17</b>

Keterangan \*/\*\* Angka Sementara

Sumber/Source: BPS Kab. Tanah Datar/*Statistics of Tanah Datar*

**1** Jumlah Penduduk Terbanyak Ke- X se Sumatera Barat  
*Largest Population* ..... 371,7 Jiwa/People

**2** Jumlah Penduduk Miskin Terbanyak Ke- X se Sumatera Barat  
*The Largest Number of Poor People* ..... 15,34 Jiwa/People

**3** Peringkat IPM Ke- X se Sumatera Barat  
*Rating IPM* ..... 72,33

**4** Pengeluaran per Kapita  
*Per Capita Expenditure* ..... 10.5888

**5** Usia Harapan Hidup  
*Age of life Expectancy* ..... 69,94





### 13.1 Perbandingan Antar Kabupaten/Kota

Pada tahun 2020 Kabupaten Tanah Datar memiliki jumlah penduduk terbanyak ke-8 di Sumatera Barat yaitu sebanyak 371,7 ribu jiwa. Daerah yang paling banyak penduduknya di Sumatera Barat adalah Kota Padang. Sedangkan daerah yang paling sedikit penduduknya adalah Kota Padang Panjang yaitu sebanyak 56,31 ribu jiwa. Kabupaten Tanah Datar memiliki jumlah penduduk miskin terbanyak ke-11 di Sumatera Barat yaitu sebanyak 15,34 ribu jiwa. Daerah yang paling banyak penduduk miskinnya adalah Kota Padang sebanyak 42,17 ribu jiwa. Sedangkan yang paling sedikit penduduk miskinnya adalah Kota Sawahlunto sebanyak 1,36 ribu jiwa. Daerah yang memiliki nilai IPM tertinggi di Sumatera Barat adalah Kota Padang yaitu sebesar 82,82. Nilai IPM terendah di Sumatera Barat adalah Kep. Mentawai yaitu sebesar 61,09. Nilai IPM Kabupaten Tanah Datar berada di peringkat ke-9 yaitu sebesar 72,33.

### 13.1 Regency/Municipal Comparison

*With the total population of 371.7 thousand people, Tanah Datar Regency ranked the 8th largest population in Sumatera Barat Province. The city of Padang is the most population region whereas the city of Padang Panjang has the smallest population among any other region in Sumatera Barat Province. Total of population below the poverty line in Tanah Datar Regency is 15.34 thousand people, Tanah Datar Regency ranked 11th largest population under poverty line in Sumatera Barat Province. The city of Padang is the most population region with 42.71 thousand people whereas the city of Sawahlunto has the smallest population with 1.36 thousand people under poverty line among any other region in Sumatera Barat Province. The human development index of the city of Padang has been the highest, reaching 82.82. Kep. Mentawai on the other hand, has the lowest human development index with only 61.09. Whereas the human development index of Tanah Datar Regency is 72.33, Tanah Datar Regency ranked 9th highest human development index in Sumatera Barat Province.*



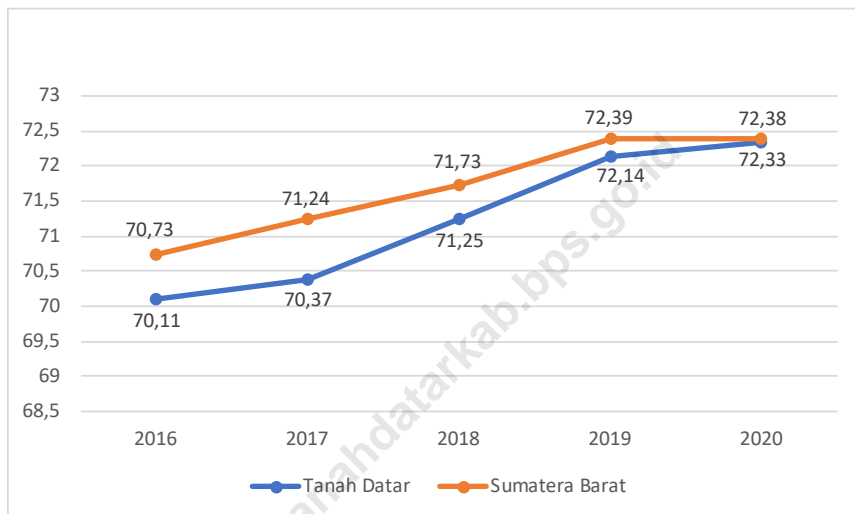


## Perbandingan Antar Kabupaten/Kota

**Gambar 13.1.** Indeks Pembangunan Manusia (IPM) Kabupaten Tanah Datar dan Provinsi Sumatera Barat, 2015-2020

*Pictures*

*Human Development Index of Tanah Datar Regency and Sumatera Barat Province, 2015-2020*



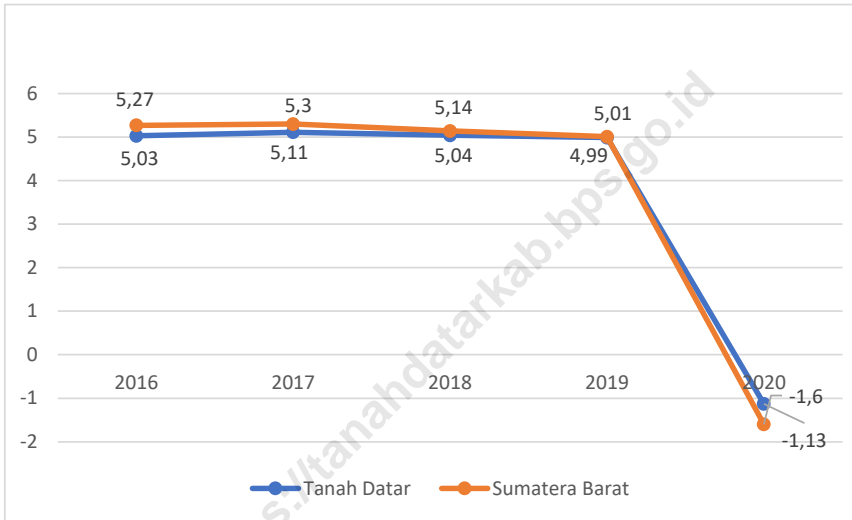
Sumber/Source: BPS Provinsi Sumatera Barat/BPS-Statistics of Sumatera Barat Province

## Regency/Municipality Comparison

### **Gambar** 13.2. Laju Pertumbuhan PDRB Menurut Harga Konstan di Kabupaten Tanah Datar dan Sumatera Barat 2016-2020

Pictures

*Growth Rate of Gross Regional Domestic Product at Constant in Tanah Datar Regency and Sumatera Barat Province, 2016-2020*



Sumber/Source: BPS Provinsi Sumatera Barat/BPS-Statistics of Sumatera Barat Province

## Perbandingan Antar Kabupaten/Kota

**Tabel 13.1** Angka IPM Menurut Kabupaten/Kota, 2020  
*Table* Number of IPM by Subdistrict/City, 2020

Kab/Kota <i>Regency/Municipality</i>	Usia Harapan Hidup <i>Life expectancy</i>	Harapan Lama Sekolah <i>Expected Years of Schooling</i>	Rata-rata Lama Sekolah <i>Mean Year School</i>	Pengeluaran per Kapita <i>Expenditure per capita</i>	IPM HDI
(1)	(2)	(3)	(4)	(5)	(6)
<b>Kabupaten/Regency</b>					
1. Kep. Mentawai	64,73	12,82	7,09	6 281,00	61,09
2. Pesisir Selatan	70,86	13,32	8,26	9 212,00	69,90
3. Solok	68,58	13,04	7,86	10 171,00	69,08
4. Sijunjung	66,21	12,37	8,11	10 361,00	67,74
5. Tanah Datar	69,94	14,33	8,61	10 588,00	72,33
6. Padang Pariaman	68,79	13,67	7,87	10 998,00	70,61
7. Agam	72,37	13,87	8,96	9 651,00	72,46
8. Lima Puluh Kota	69,79	13,29	7,99	9 596,00	69,47
9. Pasaman	67,40	12,80	8,09	8 425,00	66,64
10. Solok Selatan	67,81	12,71	8,28	10 325,00	69,04
11. Dhamasraya	71,33	12,43	8,47	11 273,00	71,51
12. Pasaman Barat	67,82	13,61	8,19	9 047,00	68,49
<b>Kota/Municipality</b>					
71. Padang	73,65	16,52	11,58	14 481,00	82,82
72. Solok	73,61	14,32	11,03	12 117,00	78,29
73. Sawahlunto	70,00	13,17	10,17	10 182,00	72,64
74. Padang Panjang	72,82	15,06	11,62	10 734,00	77,93
75. Bukittinggi	74,38	14,97	11,33	13 282,00	80,58
76. Payakumbuh	73,74	14,26	10,73	13 281,00	78,90
77. Pariaman	70,28	14,54	10,59	12 796,00	76,90
<b>SUMATERA BARAT</b>	<b>69,47</b>	<b>14,02</b>	<b>8,99</b>	<b>10 733</b>	<b>72,38</b>

Sumber/Source: BPS Provinsi Sumatera Barat/BPS-Statistics of Sumatera Barat Province

## Regency/Municipality Comparison

**Tabel 13.2** Jumlah Penduduk Beberapa Kab/Kota di Sumatera Barat (ribuan),  
Table 2016-2020

*Estimate Population by Regency/Municipality in Sumatera Barat*

Kab/Kota Regency/Municipality		2016	2017	2018	2019	2020
(1)		(2)	(3)	(4)	(5)	(6)
<b>Kabupaten/Regency</b>						
1.	Kep. Mentawai	87,0	88,7	90,37	92,02	87,62
2.	Pesisir Selatan	453,8	457,3	460,72	463,92	504,42
3.	Solok	366,2	368,7	371,11	373,41	391,50
4.	Sijunjung	226,3	230,1	233,81	237,38	235,05
5.	Tanah Datar	345,7	346,6	347,41	348,22	371,70
6.	Padang Pariaman	408,6	411,0	413,27	415,61	430,63
7.	Agam	480,7	484,3	487,92	491,28	529,14
8.	Lima Puluh Kota	372,6	376,1	379,51	382,82	383,53
9.	Pasaman	272,8	275,7	278,48	281,21	299,85
10.	Solok Selatan	162,7	165,6	168,41	171,08	182,03
11.	Dharmasraya	229,3	235,5	241,57	247,58	228,59
12.	Pasaman Barat	418,8	427,3	435,61	443,72	431,67
<b>Kota/Municipality</b>						
71.	Padang	915,0	927,0	939,11	950,87	909,04
72.	Solok	67,3	68,6	69,78	71,01	73,44
73.	Sawahlunto	60,8	61,4	61,90	62,52	65,14
74.	Padang Panjang	51,7	52,4	52,99	53,69	56,31
75.	Bukittinggi	124,7	126,8	128,78	130,77	121,03
76.	Payakumbuh	129,8	131,8	133,70	135,57	139,58
77.	Pariaman	85,7	86,6	87,63	88,50	94,22
<b>SUMATERA BARAT</b>		<b>5 259,5</b>	<b>5 321,5</b>	<b>5 382,08</b>	<b>5 441,20</b>	<b>5 534,47</b>

Sumber/Source: BPS Provinsi Sumatera Barat/BPS-Statistics of Sumatera Barat Province

## Perbandingan Antar Kabupaten/Kota

**Tabel 13.3** Laju Pertumbuhan PDRB Harga Konstan 2010 Menurut Lapangan Usaha per Kab/Kota di Sumatera Barat (persen), 2016-2020  
*Growth Rate of Gross Regional Domestic Product at 2010 Constant Market Prices by Regency/City in Sumatera Barat, 2016-2020*

Kab/Kota Regency/Municipality	2016	2017	2018	2019	2020
(1)	(2)	(3)	(4)	(5)	(6)
<b>Kabupaten/Regency</b>					
1. Kep. Mentawai	5,02	5,12	4,89	4,73	-1,85
2. Pesisir Selatan	5,33	5,41	5,32	4,78	-1,11
3. Solok	5,31	5,32	5,19	5,04	-1,12
4. Sijunjung	5,26	5,26	5,07	4,8	-1,1
5. Tanah Datar	5,03	5,11	5,04	4,99	-1,13
6. Padang Pariaman	5,52	5,58	5,44	2,4	-10,47
7. Agam	5,41	5,43	5,23	4,78	-1,38
8. Lima Puluh Kota	5,32	5,33	5,23	5,06	-1,16
9. Pasaman	5,07	5,08	4,97	4,8	-0,87
10. Solok Selatan	5,12	5,15	5,00	4,86	-1,24
11. Dharmasraya	5,42	5,44	5,28	4,94	-1,39
12. Pasaman Barat	5,33	5,34	5,21	4,45	-1,34
<b>Kota/Municipality</b>					
71. Padang	6,22	6,23	6,06	5,65	-1,86
72. Solok	5,76	5,76	5,65	5,49	-1,42
73. Sawahlunto	5,73	5,74	5,5	5,31	-1,27
74. Padang Panjang	5,80	5,8	5,71	5,56	-1,44
75. Bukittinggi	6,05	6,08	6,00	5,84	-1,74
76. Payakumbuh	6,09	6,12	6,02	5,89	-1,66
77. Pariaman	5,59	5,61	5,47	5,3	-1,32
<b>SUMATERA BARAT</b>	<b>5,27</b>	<b>5,30</b>	<b>5,14</b>	<b>5,01</b>	<b>-1,60</b>

Sumber/Source: BPS Provinsi Sumatera Barat/BPS-Statistics of Sumatera Barat Province

## Regency/Municipality Comparison

**Tabel 13.4 Penduduk Miskin Menurut Kab/Kota di Sumatera Barat (Ribuan), 2016-2020**  
*Table*

*Number of Population Below The Poverty Line by Regency/  
Municipality in Sumatera Barat Province (Thousand), 2016-2020*

Kab /Kota Regency / Municipality		2016	2017	2018	2019	2020
(1)		(2)	(3)	(4)	(5)	(6)
<b>Kabupaten / Regency</b>						
1.	Kep. Mentawai	13,09	12,95	12,99	13,22	13,37
2.	Pesisir Selatan	35,86	35,53	34,92	36,51	35,46
3.	Solok	34,06	33,33	32,89	29,74	29,28
4.	Sijunjung	17,12	16,83	16,55	16,65	16,28
5.	Tanah Datar	19,63	19,27	18,48	16,20	15,34
6.	Padang Pariaman	36,34	34,70	33,20	29,48	28,98
7.	Agam	37,55	36,57	32,92	33,10	33,31
8.	Lima Puluh Kota	28,57	26,93	26,47	26,64	26,43
9.	Pasaman	20,83	20,38	20,31	20,22	20,29
10.	Solok Selatan	11,91	11,89	11,85	12,49	12,39
11.	Dharmasraya	16,24	15,63	15,42	15,49	15,70
12.	Pasaman Barat	30,76	30,84	31,83	31,53	31,64
<b>Kota / Municipality</b>						
71.	Padang	42,56	43,75	44,04	42,44	42,17
72.	Solok	2,59	2,50	2,29	2,29	1,99
73.	Sawahlunto	1,34	1,23	1,48	1,35	1,36
74.	Padang Panjang	3,47	3,22	3,11	3,00	2,84
75.	Bukittinggi	6,81	6,75	6,32	6,00	6,01
76.	Payakumbuh	8,35	7,72	7,69	7,68	7,74
77.	Pariaman	4,47	4,49	4,40	4,20	3,66
<b>SUMATERA BARAT</b>		<b>371,55</b>	<b>364,51</b>	<b>357,13</b>	<b>348,22</b>	<b>344,23</b>

Sumber/Source: BPS Provinsi Sumatera Barat/BPS-Statistics of Sumatera Barat Province

## Perbandingan Antar Kabupaten/Kota

**Tabel 13.5** Indeks Pembangunan Manusia (IPM) Menurut Kab/Kota di Sumatera Barat, 2016-2020  
*Human Development Index by Regency/Municipality in Sumatera Barat, 2016-2020*

Kab/Kota Regency/Municipality		2016	2017	2018	2019	2020
(1)		(2)	(3)	(4)	(5)	(6)
<b>Kabupaten/Regency</b>						
1.	Kep. Mentawai	58,27	59,25	60,28	61,26	61,09
2.	Pesisir Selatan	68,39	68,74	69,40	70,08	69,90
3.	Solok	67,67	67,86	68,60	69,08	69,08
4.	Sijunjung	66,01	66,60	66,97	67,66	67,74
5.	Tanah Datar	70,11	70,37	71,25	72,14	72,33
6.	Padang Pariaman	68,44	68,9	69,71	70,59	70,61
7.	Agam	70,36	71,10	71,70	72,37	72,46
8.	Lima Puluh Kota	68,37	68,69	69,17	69,67	69,47
9.	Pasaman	64,57	64,94	65,60	66,46	66,64
10.	Solok Selatan	67,47	67,81	68,45	68,94	69,04
11.	Dharmasraya	70,25	70,40	70,86	71,52	71,51
12.	Pasaman Barat	66,03	66,83	67,43	68,21	68,49
<b>Kota/Municipality</b>						
71.	Padang	81,06	81,58	82,25	82,68	82,82
72.	Solok	77,07	77,44	77,89	78,38	78,29
73.	Sawahlunto	70,67	71,13	71,72	72,39	72,64
74.	Padang Panjang	76,50	77,01	77,30	78,00	77,93
75.	Bukittinggi	79,11	79,80	80,11	80,71	80,58
76.	Payakumbuh	77,56	77,91	78,23	78,95	78,90
77.	Pariaman	75,44	75,71	76,26	76,70	76,90
<b>SUMATERA BARAT</b>		<b>70,73</b>	<b>71,24</b>	<b>71,73</b>	<b>72,39</b>	<b>72,38</b>

Sumber/Source: BPS Provinsi Sumatera Barat/BPS-Statistics of Sumatera Barat Province



## Regency/Municipality Comparison

**Tabel 13.6** Angka Harapan Hidup (AHH) Menurut Kab/Kota di Sumatera Barat, 2016-2020  
*Life Expectancy at Birth/Municipality in Sumatera Barat, 2016-2020*

Kab/Kota Regency/Municipality		2016	2017	2018	2019	2020
(1)		(2)	(3)	(4)	(5)	(6)
<b>Kabupaten/Regency</b>						
1.	Kep. Mentawai	64,36	64,37	64,49	64,68	64,73
2.	Pesisir Selatan	70,11	70,23	70,45	70,73	70,86
3.	Solok	67,50	67,65	67,95	68,34	68,58
4.	Sijunjung	65,33	65,44	65,69	66,02	66,21
5.	Tanah Datar	68,93	69,11	69,38	69,73	69,94
6.	Padang Pariaman	67,80	67,96	68,23	68,58	68,79
7.	Agam	71,44	71,57	71,83	72,17	72,37
8.	Lima Puluh Kota	69,27	69,31	69,47	69,70	69,79
9.	Pasaman	66,40	66,54	66,82	67,18	67,40
10.	Solok Selatan	66,78	66,92	67,21	67,58	67,81
11.	Dharmasraya	70,30	70,44	70,73	71,10	71,33
12.	Pasaman Barat	67,09	67,15	67,37	67,67	67,82
<b>Kota/Municipality</b>						
71.	Padang	73,19	73,20	73,35	73,57	73,65
72.	Solok	72,83	72,92	73,14	73,45	73,61
73.	Sawahlunto	69,33	69,39	69,59	69,87	70,00
74.	Padang Panjang	72,45	72,46	72,58	72,77	72,82
75.	Bukittinggi	73,60	73,69	73,91	74,22	74,38
76.	Payakumbuh	73,03	73,13	73,33	73,61	73,74
77.	Pariaman	69,63	69,67	69,87	70,15	70,28
<b>SUMATERA BARAT</b>		<b>68,73</b>	<b>68,78</b>	<b>69,01</b>	<b>69,31</b>	<b>69,47</b>

Sumber/Source: BPS Provinsi Sumatera Barat/BPS-Statistics of Sumatera Barat Province

## Perbandingan Antar Kabupaten/Kota

**Tabel 13.7** Angka Harapan Lama Sekolah Menurut Kab/Kota di Sumatera Barat, 2016-2020  
*Table* Expected Years of Schooling/Municipality in Sumatera Barat, 2016-2020

Kab/Kota Regency/Municipality		2016	2017	2018	2019	2020
(1)		(2)	(3)	(4)	(5)	(6)
<b>Kabupaten/Regency</b>						
1.	Kep. Mentawai	11,74	12,07	12,39	12,76	12,82
2.	Pesisir Selatan	13,05	13,06	13,30	13,31	13,32
3.	Solok	13,00	13,01	13,02	13,03	13,04
4.	Sijunjung	12,27	12,34	12,35	12,36	12,37
5.	Tanah Datar	13,46	13,59	13,88	14,32	14,33
6.	Padang Pariaman	13,55	13,56	13,57	13,62	13,67
7.	Agam	13,73	13,94	13,85	13,86	13,87
8.	Lima Puluh Kota	13,25	13,26	13,27	13,28	13,29
9.	Pasaman	12,71	12,72	12,78	12,79	12,80
10.	Solok Selatan	12,51	12,68	12,69	12,70	12,71
11.	Dharmasraya	12,39	12,40	12,41	12,42	12,43
12.	Pasaman Barat	12,67	13,06	13,22	13,40	13,61
<b>Kota/Municipality</b>						
71.	Padang	15,87	16,15	16,50	16,51	16,52
72.	Solok	14,28	14,29	14,30	14,31	14,32
73.	Sawahlunto	13,05	13,14	13,15	13,16	13,17
74.	Padang Panjang	15,02	15,03	15,04	15,05	15,06
75.	Bukittinggi	14,93	14,94	14,95	14,96	14,97
76.	Payakumbuh	14,22	14,23	14,24	14,25	14,26
77.	Pariaman	14,50	14,51	14,52	14,53	14,54
<b>SUMATERA BARAT</b>		<b>13,79</b>	<b>13,94</b>	<b>13,95</b>	<b>14,01</b>	<b>14,02</b>

Sumber/Source: BPS Provinsi Sumatera Barat/BPS-Statistics of Sumatera Barat Province

## Regency/Municipality Comparison

**Tabel 13.8 Rata-Rata Lama Sekolah Menurut Kab/Kota di Sumatera Barat, 2016-2020**  
*Table Mean Year of Schooling/Municipality in Sumatera Barat, 2016-2020*

Kab/Kota Regency/Municipality		2016	2017	2018	2019	2020
(1)		(2)	(3)	(4)	(5)	(6)
<b>Kabupaten/Regency</b>						
1.	Kep. Mentawai	6,52	6,69	6,95	7,08	7,09
2.	Pesisir Selatan	8,12	8,13	8,14	8,25	8,26
3.	Solok	7,58	7,60	7,84	7,85	7,86
4.	Sijunjung	7,50	7,72	7,77	8,10	8,11
5.	Tanah Datar	8,12	8,14	8,44	8,45	8,61
6.	Padang Pariaman	7,00	7,21	7,50	7,86	7,87
7.	Agam	8,18	8,39	8,69	8,85	8,96
8.	Lima Puluh Kota	7,92	7,96	7,97	7,98	7,99
9.	Pasaman	7,64	7,65	7,66	7,86	8,09
10.	Solok Selatan	7,99	8,00	8,15	8,16	8,28
11.	Dharmasraya	8,23	8,24	8,25	8,46	8,47
12.	Pasaman Barat	7,84	7,85	7,86	8,06	8,19
<b>Kota/Municipality</b>						
71.	Padang	11,24	11,32	11,33	11,34	11,58
72.	Solok	10,79	10,95	11,01	11,02	11,03
73.	Sawahlunto	9,92	9,93	9,94	9,97	10,17
74.	Padang Panjang	11,42	11,43	11,44	11,45	11,62
75.	Bukittinggi	10,98	11,30	11,31	11,32	11,33
76.	Payakumbuh	10,30	10,45	10,46	10,72	10,73
77.	Pariaman	10,09	10,1	10,36	10,37	10,59
<b>SUMATERA BARAT</b>		<b>8,59</b>	<b>8,72</b>	<b>8,76</b>	<b>8,92</b>	<b>8,99</b>

Sumber/Source: BPS Provinsi Sumatera Barat/BPS-Statistics of Sumatera Barat Province

## Perbandingan Antar Kabupaten/Kota

**Tabel 13.9** Pengeluaran Rata-rata Perkapita Sebulan di Sumatera Barat, 2016-2020  
Table

*Average Expenditure Per Capita Per Month by Regency/Municipality in Sumatera Barat, 2016-2020*

<b>Kab /Kota</b> <i>Regency / Municipality</i>	<b>2016</b>	<b>2017</b>	<b>2018</b>	<b>2019</b>	<b>2020</b>
(1)	(2)	(3)	(4)	(5)	(6)
<b>Kabupaten / Regency</b>					
1. Kep. Mentawai	5 771	6 010	6 211	6 429	6 281
2. Pesisir Selatan	8 605	8 819	9 089	9 444	9 212
3. Solok	9 664	9 743	10 035	10 309	10 171
4. Sijunjung	9 895	10 093	10 277	10 395	10 361
5. Tanah Datar	10 296	10 331	10 417	10 709	10 588
6. Padang Pariaman	10 455	10 579	10 919	11 158	10 998
7. Agam	9 111	9 388	9 489	9 780	9 651
8. Lima Puluh Kota	8 936	9 151	9 500	9 842	9 596
9. Pasaman	7 678	7 882	8 238	8 599	8 425
10. Solok Selatan	9 802	9 891	10 199	10 505	10 325
11. Dharmasraya	10 781	10 851	11 189	11 431	11 273
12. Pasaman Barat	8 393	8 704	8 979	9 180	9 047
<b>Kota / Municipality</b>					
71. Padang	13 721	13 957	14 312	14 728	14 481
72. Solok	11 519	11 673	11 968	12 337	12 117
73. Sawahlunto	9 051	9 343	9 765	10 238	10 182
74. Padang Panjang	9 804	10 240	10 440	11 013	10 734
75. Bukittinggi	12 475	12 816	13 035	13 586	13 282
76. Payakumbuh	12 705	12 858	13 114	13 464	13 281
77. Pariaman	12 141	12 425	12 611	12 958	12 796
<b>SUMATERA BARAT</b>	<b>10 126</b>	<b>10 306</b>	<b>10 638</b>	<b>10 925</b>	<b>10 733</b>

Sumber/Source: BPS Provinsi Sumatera Barat/BPS-Statistics of Sumatera Barat Province



Sensus  
Penduduk  
2020

# DATA

## MENCERDASKAN BANGSA

*Enlighten The Nation*



**BADAN PUSAT STATISTIK  
KABUPATEN TANAH DATAR  
BPS-Statistics of Tanah Datar Regency**

Jl. Imam Bonjol No.17 Batusangkar 27213

Telp.(0752)71598. Fax (0752)72593

Homepage : <http://tanahdatarkab.bps.go.id> Email : [bps1305@bps.go.id](mailto:bps1305@bps.go.id)

