

# Kabupaten SIJUNJUNG DALAM ANGKA

*Sijunjung Regency in Figures*

# 2021





Kabupaten  
**SIJUNJUNG DALAM ANGKA**  
*Sijunjung Regency in Figures*

**2021**

**Kabupaten Sijunjung Dalam Angka**  
***Sijunjung Regency in Figures***  
**2021**

ISSN: 0251-370X

No. Publikasi/*Publication Number*: 13040.2102

Katalog/*Catalog*: 1102001.1304

Ukuran Buku/*Book Size*: 14,8 cm x 21 cm

Jumlah Halaman/*Number of Pages*: xlii + 423 halaman /pages

Naskah/*Manuscript*:

Badan Pusat Statistik Kabupaten Sijunjung

*BPS-Statistics of Sijunjung Regency*

Penyunting/*Editor*:

Badan Pusat Statistik Kabupaten Sijunjung

*BPS-Statistics of Sijunjung Regency*

Desain Kover oleh/*Cover Designed by*:

Badan Pusat Statistik Kabupaten Sijunjung

*BPS-Statistics of Sijunjung Regency*

Ilustrasi Kover/*Cover Illustration*:

[instagram.com/pesonasilokek](https://www.instagram.com/pesonasilokek)

Penerbit/*Published by*:

© BPS Kabupaten Sijunjung/*BPS-Statistics of Sijunjung Regency*

Pencetak/*Printed by*:

Percetakan Jaya

Dilarang mengumumkan, mendistribusikan, mengomunikasikan, dan/atau menggandakan sebagian atau seluruh isi buku ini untuk tujuan komersial tanpa izin tertulis dari Badan Pusat Statistik Kabupaten Sijunjung

*Prohibited to announce, distribute, communicate, and/or copy part or all of this book for commercial purpose without permission from BPS-Statistics of Sijunjung Regency*

# PETA WILAYAH KABUPATEN SIJUNJUNG

## MAP OF SIJUNJUNG REGENCY





**KEPALA BPS KABUPATEN SIJUNJUNG**  
**CHIEF STATISTICIAN OF SIJUNJUNG REGENCY**



**Riqadli, S.Si, M.M**





## KATA PENGANTAR

Kabupaten Sijunjung Dalam Angka 2021 merupakan publikasi tahunan yang diterbitkan oleh BPS Kabupaten Sijunjung. Disadari bahwa publikasi ini belum sepenuhnya memenuhi harapan pihak pemakai data khususnya para perencana, namun diharapkan dapat membantu melengkapi penyusunan rencana pembangunan di Kabupaten Sijunjung.

Publikasi ini dapat terwujud berkat kerja sama dan bantuan dari berbagai pihak baik instansi pemerintah maupun swasta. Kepada semua pihak yang telah memberikan bantuan disampaikan ucapan terimakasih dan penghargaan yang sebesar-besarnya. Publikasi ini kami siapkan dengan sebaik-baiknya, untuk kesempurnaan dari publikasi ini, saran yang konstruktif sangat diharapkan dari para pengguna data.

Muaro Sijunjung, Februari 2021  
Kepala BPS  
Kabupaten Sijunjung

**Riqadli, S.Si., M.M**





## **PREFACE**

*Sijunjung Regency in figures 2021 is an annual publication written by BPS-Statistics of Sijunjung Regency. Honestly, this publication has not perfect yet and has not filled the user's hope, especially for the planners yet, but hopely it can help to equip compilation of development planning in this regency.*

*This comprehensive publication has been made possible with the assistance and contribution from several governmental institutions and private organizations. To all parties who have been involved in the preparation of this publication, I would like to express my sincerest appreciation and gratitude. Constructive suggestions for the improvement of this publication are always welcome.*

Muaro Sijunjung, February 2021  
Chief Statistician of Sijunjung  
Regency



**Ridadli, S.Si., M.M**

## DAFTAR ISI/CONTENTS

	<b>halaman</b> <b>page</b>
Kata Pengantar/ <i>Preface</i> .....	vii
Daftar Isi/ <i>Contents</i> .....	ix
Daftar Tabel/ <i>List of Table</i> .....	xi
Daftar Gambar/ <i>List of Figure</i> .....	xxxvii
Penjelasan Umum/ <i>Explanatory Note</i> .....	xli
1 Geografi dan Iklim/ <i>Geography and Climate</i> .....	1
1.1 Geografi/ <i>Geography</i> .....	9
1.2 Iklim/ <i>Climate</i> .....	16
2 Pemerintahan/ <i>Government</i> .....	21
2.1 Wilayah Administratif/ <i>Administrative Area</i> .....	31
2.2 Dewan Perwakilan Rakyat/ <i>The Regional House of Representative</i> .....	47
2.3 Sumber Daya Manusia/ <i>Human Resources</i> .....	58
2.4 Keuangan Pemerintah/ <i>Government Finance</i> .....	84
3 Kependudukan dan Ketenagakerjaan/ <i>Population and Employment</i> .....	87
3.1 Kependudukan/ <i>Population</i> .....	99
3.2 Ketenagakerjaan/ <i>Employment</i> .....	104
4 Sosial dan Kesejahteraan Rakyat/ <i>Social and Welfare</i> .....	119
4.1 Pendidikan/ <i>Education</i> .....	135
4.2 Kesehatan/ <i>Health</i> .....	175
4.3 Agama dan Sosial Lainnya/ <i>Religion and Others Social</i> .....	195
4.4 Kriminalitas/ <i>Crime</i> .....	211
4.5 Kemiskinan/ <i>Poverty</i> .....	219
5 Pertanian, Kehutanan, Peternakan, dan Perikanan/ <i>Agriculture, Forestry, Livestock, and Fishery</i> .....	227
5.1 Hortikultura/ <i>Horticulture</i> .....	241
5.2 Perkebunan/ <i>Estate Crops</i> .....	262
5.3 Pertanian dan Tanaman Pangan/ <i>Agriculture and Food Crops</i> .....	267
5.4 Kehutanan/ <i>Forestry</i> .....	275
5.5 Peternakan/ <i>Livestock</i> .....	278
5.6 Perikanan/ <i>Fishery</i> .....	286
5.7 Alat Pertanian/ <i>Agriculture Tools</i> .....	294
6 Energi dan Industri/ <i>Energy and Industry</i> .....	297
6.1 Energi/ <i>Energy</i> .....	303
6.2 Industri/ <i>Industry</i> .....	306
7 Pariwisata/ <i>Tourism</i> .....	311

8	Transportasi dan Komunikasi/ <i>Transportation and Communication</i> .....	333
8.1	Transportasi/ <i>Transportation</i> .....	339
8.2	Komunikasi/ <i>Communication</i> .....	343
9	Koperasi dan Harga-harga/ <i>Cooperative and Prices</i> .....	349
10	Pengeluaran Penduduk/ <i>Population Expenditure</i> .....	359
11	Perdagangan/ <i>Trade</i> .....	371
12	Sistem Neraca Nasional/ <i>System of National Accounts</i> .....	377
13	Perbandingan Antar Kabupaten/Kota/ <i>Regency Comparison</i> .....	399

<https://sijunjungkab.bps.go.id>

## Daftar Tabel/ List of Table

	halaman page
<b>1</b>	<b>GEOGRAFI DAN IKLIM/GEOGRAPHY AND CLIMATE..... 1</b>
<b>1.1</b>	<b>GEOGRAFI GEOGRAPHY ..... 9</b>
1.1.1	Luas Daerah Menurut Kecamatan di Kabupaten Sijunjung, 2020 <i>Total Area by Subdistrict in Sijunjung Regency, 2020..... 9</i>
1.1.2	Tinggi Wilayah dan Jarak ke Ibukota Menurut Kecamatan di Kabupaten Sijunjung, 2020 <i>Altitude and Distance to the Capital by Subdistrict in Sijunjung Regency, 2020 11</i>
1.1.3	Kondisi Geografis Umum Kabupaten Sijunjung, 2020 <i>Sijunjung Regency Geography, 2020..... 12</i>
1.1.4	Letak Astronomis Kecamatan-Kecamatan di Kabupaten Sijunjung, 2020 <i>Astronomical Position of Subdistrict in Sijunjung Regency, 2020 ..... 13</i>
1.1.5	Batas-Batas Wilayah Menurut Kecamatan, 2020 <i>District Borders by Subdistrict, 2020 ..... 14</i>
1.1.6	Tinggi Wilayah di Atas Permukaan Laut (DPL) Menurut Kecamatan di Kabupaten Sijunjung, 2020 <i>Height Above Mean Sea Level (AMSL) by Subdistrict in Sijunjung Regency, 2020..... 15</i>
<b>1.2</b>	<b>KEADAAN IKLIM CLIMATE CONDITION..... 16</b>
1.2.1	Jumlah Curah Hujan dan Hari Hujan Menurut Bulan di Kabupaten Sijunjung, 2020 <i>Amount of Precipitation and Number of Rainy Days by Month in Sijunjung Regency, 2020 ..... 16</i>
<b>2</b>	<b>PEMERINTAHAN/GOVERNMENT..... 21</b>
<b>2.1</b>	<b>WILAYAH ADMINISTRATIF ADMINISTRATIVE AREA ..... 31</b>
2.1.1	Jumlah Nagari/Desa <sup>1</sup> Menurut Kecamatan di Kabupaten Sijunjung, 2016- 2020 <i>Number of Villages<sup>1</sup> by Subdistrict in Sijunjung Regency, 2016-2020..... 31</i>
2.1.2	Jumlah Jorong Menurut Kecamatan di Kabupaten Sijunjung, 2016-2020 <i>Number of Jorong by Subdistrict in Sijunjung Regency, 2016-2020..... 32</i>
2.1.3	Daftar Nagari dan Jorong di Kecamatan Kamang Baru, 2020

	<i>List of Nagari and Jorong in Kamang Baru Subdistrict, 2020</i> .....	33
2.1.4	Daftar Nagari dan Jorong di Kecamatan Tanjung Gadang, 2020 <i>List of Nagari and Jorong in Tanjung Gadang Subdistrict, 2020</i> .....	35
2.1.5	Daftar Nagari dan Jorong di Kecamatan Sijunjung, 2020 <i>List of Nagari and Jorong in Sijunjung Subdistrict, 2020</i> .....	37
2.1.6	Daftar Nagari dan Jorong di Kecamatan Lubuk Tarok, 2020 <i>List of Nagari and Jorong in Lubuk Tarok Subdistrict, 2020</i> .....	39
2.1.7	Daftar Nagari dan Jorong di Kecamatan IV Nagari, 2020 <i>List of Nagari and Jorong in IV Nagari Subdistrict, 2020</i> .....	40
2.1.8	Daftar Nagari dan Jorong di Kecamatan Kupitan, 2020 <i>List of Nagari and Jorong in Kupitan Subdistrict, 2020</i> .....	41
2.1.9	Daftar Nagari dan Jorong di Kecamatan Koto VII, 2020 <i>List of Nagari and Jorong in Koto VII Subdistrict, 2020</i> .....	42
2.1.10	Daftar Nagari dan Jorong di Kecamatan Sumpur Kudus, 2020 <i>List of Nagari and Jorong in Sumpur Kudus Subdistrict, 2020</i> .....	44
2.1.11	Jumlah Nagari Mandiri, Maju, Berkembang, dan Tertinggal Menurut Indeks Desa Membangun di Kabupaten Sijunjung, 2020 <i>Number of Independent, Developed, Developing, and Under-developed Nagari by Village Building Index in Sijunjung Regency, 2020</i> .....	46
<b>2.2</b>	<b>DEWAN PERWAKILAN RAKYAT DAERAH THE REGIONAL HOUSE OF REPRESENTATIVE.....</b>	<b>47</b>
2.2.1	Jumlah Anggota Dewan Perwakilan Rakyat Daerah Menurut Partai Politik dan Jenis Kelamin di Kabupaten Sijunjung, 2019-2024 <i>Number of Members of Regional House of Representatives by Political Parties and Sex in Sijunjung Regency, 2019-2024</i> .....	47
2.2.2	Komposisi Anggota DPRD Kabupaten Sijunjung Hasil Pemilu Menurut Pendidikan Masa Bakti Tahun 2019-2024 <i>Composition of Regional Representative Membership by Education Period 2019-2024</i> .....	48
2.2.3	Komposisi Anggota DPRD Kabupaten Sijunjung Menurut Umur Masa Bakti Tahun 2019-2024 <i>Composition of Regional Representative Membership by Education Period 2019-2024</i> .....	49
2.2.4	Jumlah Keputusan DPRD Kabupaten Sijunjung Menurut Jenis Keputusan, 2016-2020 <i>Number of Regional Representative Decision of Sijunjung Regency by Type of Decision, 2016-2020</i> .....	50
2.2.5	Daftar Peraturan Daerah (Perda) Sijunjung, 2020 <i>List of Local Rules, 2020</i> .....	51
2.2.6	Daftar Peraturan Bupati (Perbup) Sijunjung, 2020	

	<i>List of Local Rules, 2020</i> .....	52
<b>2.3</b>	<b>SUMBER DAYA MANUSIA</b>	
	<b>HUMAN RESOURCES</b> .....	<b>58</b>
2.3.1	Jumlah Pegawai Negeri Sipil Menurut Jabatan dan Jenis Kelamin di Kabupaten Sijunjung, Desember 2019 dan Desember 2020 <i>Number of Civil Servants by Occupation and Sex in Sijunjung Regency, December 2019 and December 2020</i> .....	58
2.3.2	Jumlah Pegawai Negeri Sipil Menurut Tingkat Pendidikan dan Jenis Kelamin di Kabupaten Sijunjung, 2019 dan 2020 <i>Number of Civil Servants by Educational Level and Sex in Sijunjung Regency, 2019 and 2020</i> .....	60
2.3.3	Jumlah Pegawai Negeri Sipil Menurut Tingkat Kepangkatan dan Jenis Kelamin di Kabupaten Sijunjung, 2019 dan 2020 <i>Number of Civil Servants by Hierarchy and Sex in Sijunjung Regency, 2019 and 2020</i> .....	62
2.3.4	Jumlah Pegawai Negeri Sipil Menurut Kecamatan di Kabupaten Sijunjung, 2020 <i>Number of Civil Servants by Subdistrict in Sijunjung Regency, 2020</i> .....	63
2.3.5	Jumlah Pegawai Negeri Sipil Laki-laki di Kabupaten Sijunjung Menurut Dinas/Instansi Pemerintah dan Golongan Kepangkatan, 2020 <i>Number of Civil Servants's Male in Sijunjung Regency by Institution/Office and Rank, 2020</i> .....	64
2.3.6	Jumlah Pegawai Negeri Sipil Perempuan di Kabupaten Sijunjung Menurut Dinas/Instansi Pemerintah dan Golongan Kepangkatan, 2020 <i>Number of Civil Servants's Female in Sijunjung Regency by Institution/Office and Rank, 2020</i> .....	66
2.3.7	Jumlah Pegawai Negeri Sipil (Laki-laki+Perempuan) di Kabupaten Sijunjung Menurut Dinas/Instansi Pemerintah dan Golongan Kepangkatan, 2020 <i>Number of Civil Servants in Sijunjung Regency by Institution/Office and Rank, 2020</i> .....	68
2.3.8	Jumlah Pegawai Negeri Sipil di Kabupaten Sijunjung Menurut Dinas/Instansi Pemerintah, Pendidikan, dan Jenis Kelamin, 2020 <i>Number of Civil Servants's in Sijunjung Regency by Institution/Office, Education, and Sex, 2020</i> .....	70
2.3.9	Banyaknya Pegawai Negeri Sipil di Instansi Vertikal Se Kabupaten Sijunjung Menurut Unit Organisasi>Nama Dinas>Nama Badan dan Jenis Kelamin, 2020 <i>Number of Civil Servants's in Vertical Department of Sijunjung Regency by Placement and Sex, 2020</i> .....	78

2.3.10	Banyaknya Pegawai Negeri Sipil di Instansi Vertikal Se Kabupaten Sijunjung Menurut Golongan Kepangkatan dan Jenis Kelamin, 2020 <i>Number of Civil Servants's in Vertical Department of Sijunjung Regency by Grade and Sex, 2020</i> .....	79
2.3.11	Banyaknya Pegawai Negeri Sipil di Instansi Vertikal Kabupaten Sijunjung Menurut Tingkat Pendidikan dan Jenis Kelamin, 2020 <i>Number of Civil Servant in Vertical Department of Sijunjung Regency by Education and Sex, 2020</i> .....	81
<b>2.4</b>	<b>KEUANGAN PEMERINTAH</b>	
	<b>GOVERNMENT FINANCE</b> .....	<b>84</b>
2.4.1	Realisasi Pendapatan Pemerintah Kabupaten Sijunjung Menurut Jenis Pendapatan (Ribu Rupiah), 2018-2020 <i>Actual Revenues of Government of Sijunjung Regency by Source of Revenues (Thousand Rupiahs), 2018-2020</i> .....	84
2.4.2	Realisasi Belanja Pemerintah Kabupaten Sijunjung Menurut Jenis Belanja (Ribu Rupiah), 2018-2020 <i>Actual Expenditures of Government of Sijunjung Regency by Kind of Expenditures (Thousand Rupiahs), 2018-2020</i> .....	85
2.4.3	Target dan Realisasi Penerimaan Pajak Bumi dan Bangunan Pemerintah Kabupaten Sijunjung Menurut Kecamatan (Rupiah), 2020 <i>Target and Actual Revenues of Building and Land Taxes Government of Sijunjung Regency by Subdistrict (Rupiahs), 2020</i> .....	86
<b>3</b>	<b>PENDUDUK DAN KETENAGAKERJAAN/POPULATION AND EMPLOYMENT</b> .....	<b>87</b>
<b>3.1</b>	<b>KEPENDUDUKAN</b>	
	<b>POPULATION</b> .....	<b>99</b>
3.1.1	Penduduk, Laju Pertumbuhan Penduduk, Distribusi Persentase Penduduk, Kepadatan Penduduk, Rasio Jenis Kelamin Penduduk Menurut Kecamatan di Kabupaten Sijunjung, 2020 <i>Population, Population Growth Rate, Percentage Distribution of Population, Population Density, and Population Sex Ratio by Subdistrict in Sijunjung Regency, 2020</i> .....	99
3.1.2	Jumlah Penduduk Menurut Kelompok Umur dan Jenis Kelamin di Kabupaten Sijunjung, 2020 <i>Population by Age Group and Sex in Sijunjung Regency, 2020</i> .....	102
3.1.3	Persentase Penduduk Usia 10 Tahun ke Atas Menurut Status Perkawinan dan Kelompok Umur di Kabupaten Sijunjung, 2020 <i>Percentage of Population Age 10 Years and Over According to Marital Status and Age Group in Sijunjung Regency, 2020</i> .....	103

<b>3.2</b>	<b>KETENAGAKERJAAN</b>	
	<b>EMPLOYMENT</b> .....	<b>104</b>
3.2.1	Jumlah Penduduk Berumur 15 Tahun ke Atas Menurut Jenis Kegiatan Selama Seminggu yang Lalu dan Jenis Kelamin di Kabupaten Sijunjung (Orang), 2020 <i>Population Aged 15 Years and Over by Type of Activity During The Previous Week and Sex in Sijunjung Regency (People), 2020</i> .....	104
3.2.2	Jumlah Penduduk Berumur 15 Tahun ke Atas Menurut Pendidikan Tertinggi yang Ditamatkan dan Jenis Kegiatan Selama Seminggu yang Lalu di Kabupaten Sijunjung (Orang), 2020 <i>Population Aged 15 Years and Over by Educational Attainment and Type of Activity During the Previous Week in Sijunjung Regency (People), 2020</i> .....	105
3.2.3	Jumlah Penduduk Berumur 15 Tahun ke Atas yang Bekerja Selama Seminggu yang Lalu Menurut Status Pekerjaan Utama dan Jenis Kelamin di Kabupaten Sijunjung (Orang), 2020 <i>Population Aged 15 Years and Over Who Worked During the Previous Week by Main Employment Status and Sex in Sijunjung Regency (People), 2020</i> .....	107
3.2.4	Jumlah Penduduk Berumur 15 Tahun ke Atas yang Bekerja Selama Seminggu yang Lalu Menurut Kelompok Umur dan Jenis Kelamin di Kabupaten Sijunjung (Orang), 2020 <i>Population Aged 15 Years and Over Who Worked During the Previous Week by Age Group and Sex in Sijunjung Regency (People), 2020</i> .....	108
3.2.5	Jumlah Penduduk Berumur 15 Tahun ke Atas yang Bekerja Selama Seminggu yang Lalu Menurut Lapangan Pekerjaan Utama dan Jenis Kelamin di Kabupaten Sijunjung (Orang), 2020 <i>Population Aged 15 Years and Over Who Worked During the Previous Week by Main Industry and Sex in Sijunjung Regency (People), 2020</i> .....	109
3.2.6	Jumlah Penduduk Berumur 15 Tahun ke Atas yang Bekerja Selama Seminggu yang Lalu Menurut Jumlah Jam Kerja Seluruhnya dan Jenis Kelamin di Kabupaten Sijunjung (Orang), 2020 <i>Population Aged 15 Years and Over Who Worked During the Previous Week by Total Working Hours and Sex in Sijunjung Regency (People), 2020</i> .....	110
3.2.7	Jumlah Penduduk Berumur 15 Tahun ke Atas yang Bekerja Selama Seminggu yang Lalu Menurut Jumlah Jam Kerja Pada Pekerjaan Utama dan Jenis Kelamin di Kabupaten Sijunjung (Orang), 2020 <i>Population Aged 15 Years and Over Who Worked During the Previous Week by Number of Working Hours on Main Industry and Sex in Sijunjung Regency (People), 2020</i> .....	111
3.2.8	Jumlah Pencari Kerja Terdaftar Menurut Tingkat Pendidikan Tertinggi yang Ditamatkan dan Jenis Kelamin di Kabupaten Sijunjung, 2020 <i>Number of Registered Job Applicants by Educational Attainment and Sex in</i>	



	<i>Sijunjung Regency, 2020</i> .....	112
3.2.9	Jumlah Pencari Kerja Terdaftar Menurut Asal Kecamatan dan Jenis Kelamin di Kabupaten Sijunjung, 2020 <i>Number of Registered Job Applicants by Regency and Sex in Sijunjung Regency, 2020</i> .....	113
3.2.10	Jumlah Lowongan Kerja Terdaftar Menurut Asal Kecamatan dan Jenis Kelamin di Kabupaten Sijunjung, 2020 <i>Number of Registered Job Vacancy by Regency and Sex in Sijunjung Regency, 2020</i> .....	114
3.2.11	Jumlah Penempatan/Pemenuhan Tenaga Kerja Menurut Asal Kecamatan dan Jenis Kelamin di Kabupaten Sijunjung, 2020 <i>Number of Labor Fulfillment by Regency and Sex in Sijunjung Regency, 2020</i>	115
3.2.12	Jumlah Pencari Kerja Terdaftar Menurut Bulan dan Jenis Kelamin di Kabupaten Sijunjung, 2020 <i>Number of Registered Job Applicants by Month and Sex in Sijunjung Regency, 2020</i> .....	116
3.2.13	Jumlah Pencari Kerja Terdaftar Menurut Umur dan Jenis Kelamin di Kabupaten Sijunjung (Orang), 2020 <i>Number of Registered Job Applicants by Age and Sex in Sijunjung Regency (People), 2020</i> .....	117
<b>4</b>	<b>SOSIAL DAN KESEJAHTERAAN RAKYAT/SOCIAL AND WELFARE...</b>	<b>119</b>
<b>4.1</b>	<b>PENDIDIKAN</b>	
	<b>EDUCATION</b> .....	<b>135</b>
4.1.1	Jumlah Sekolah, Guru, dan Murid Taman Kanak-Kanak (TK) di Bawah Kementerian Pendidikan dan Kebudayaan Menurut Kecamatan di Kabupaten Sijunjung, 2019/2020 dan 2020/2021 <i>Number of Schools, Teachers, and Pupils in Kindergarten Under The Ministry of Education and Culture by Subdistrict in Sijunjung Regency, 2019/2020 and 2020/2021</i> .....	135
4.1.2	Jumlah Sekolah, Guru, dan Murid Raudatul Athfal (RA) di Bawah Kementerian Agama Menurut Kecamatan di Kabupaten Sijunjung, 2019/2020 dan 2020/2021 <i>Number of Schools, Teachers, and Pupils in Raudatul Athfal (RA) Under Under The Ministry of Religious Affair by Subdistrict in Sijunjung Regency, 2019/2020 and 2020/2021</i> .....	138
4.1.3	Jumlah Sekolah, Guru, Murid, dan Rasio Murid-Guru Sekolah Dasar (SD) di Bawah Kementerian Pendidikan dan Kebudayaan Menurut Kecamatan	

	di Kabupaten Sijunjung, 2019/2020 dan 2020/2021 <i>Number of Schools, Teachers, Pupils, and School-Teacher Ratio of Primary Schools Under The Ministry of Education and Culture by Subdistrict in Sijunjung Regency, 2019/2020 and 2020/2021</i> .....	139
4.1.4	Jumlah Sekolah, Guru, Murid, dan Rasio Murid-Guru Madrasah Ibtidaiyah (MI) di Bawah Kementerian Agama Menurut Kecamatan di Kabupaten Sijunjung, 2019/2020 dan 2020/2021 <i>Number of Schools, Teachers, Pupils, and School-Teacher Ratio of Madrasah Ibtidaiyah (MI) Under The Ministry of Religious Affair by Subdistrict in Sijunjung Regency, 2019/2020 and 2020/2021</i> .....	142
4.1.5	Jumlah Sekolah, Murid, Guru, dan Rasio Murid-Guru Sekolah Menengah Pertama (SMP) di Bawah Kementerian Pendidikan dan Kebudayaan Menurut Kecamatan di Kabupaten Sijunjung, 2019/2020 dan 2020/2021 <i>Number of Schools, Pupils, Teachers, and School-Teacher Ratio of Junior High Schools Under The Ministry of Education and Culture by Subdistrict in Sijunjung Regency, 2019/2020 and 2020/2021</i> .....	143
4.1.6	Jumlah Sekolah, Murid, Guru, dan Rasio Murid-Guru Madrasah Tsanawiyah (MTs) di Bawah Kementrian Agama Menurut Kecamatan di Kabupaten Sijunjung, 2019/2020 dan 2020/2021 <i>Number of Schools, Pupils, Teachers, and School-Teacher Ratio of Madrasah Tsanawiyah (MTs) Under The Ministry of Religious Affair by Subdistrict in Sijunjung Regency, 2019/2020 and 2020/2021</i> .....	146
4.1.7	Jumlah Sekolah, Murid, Guru dan Rasio Murid Guru pada Sekolah Lanjutan Tingkat Atas (SMA) di Bawah Kementerian Pendidikan dan Kebudayaan Menurut Kecamatan di Kabupaten Sijunjung, 2019/2020 dan 2020/2021 <i>Number of Schools, Students, Teachers, and School-Teacher Ratios Senior High School (SMA) Under The Ministry of Education and Culture by Subdistrict in Sijunjung Regency, 2019/2020 and 2020/2021</i> .....	147
4.1.8	Jumlah Sekolah, Murid, Guru pada Sekolah Lanjutan Tingkat Kejuruan (SMK) di Bawah Kementerian Pendidikan dan Kebudayaan Menurut Kecamatan di Kabupaten Sijunjung, 2019/2020 dan 2020/2021 <i>Number of Schools, Students, Teachers Vocational High School (SMK) Under The Ministry of Education and Culture by Subdistrict in Sijunjung Regency, 2019/2020 and 2020/2021</i> .....	150
4.1.9	Jumlah Sekolah, Murid, Guru Madrasah Aliyah (MA) di Bawah Kementerian Agama Menurut Kecamatan di Kabupaten Sijunjung, 2019/2020 dan 2020/2021 <i>Number of Schools, Pupils, Teachers of Islamic Senior High Schools Under The Ministry of Religious Affair by Subdistrict in Sijunjung Regency, 2019/2020</i>	

	<i>and 2020/2021</i> .....	153
4.1.10	Jumlah Nagari yang Memiliki Fasilitas Sekolah Menurut Kecamatan dan Tingkat Pendidikan di Kabupaten Sijunjung, 2018-2020 <i>Number of Villages Having Educational Facilities by Subdistrict and Educational Level in Sijunjung Regency, 2018-2020</i> .....	154
4.1.11	Angka Partisipasi Murni (APM) dan Angka Partisipasi Kasar (APK) Menurut Jenjang Pendidikan di Kabupaten Sijunjung, 2019-2020 <i>Net Enrollment Rate and Gross Enrollment Rate by Educational Level in Sijunjung Regency, 2019-2020</i> .....	157
4.1.12	Persentase Penduduk Berumur 15 Tahun ke Atas yang Melek Huruf Menurut Kelompok Umur di Kabupaten Sijunjung, 2019 dan 2020 <i>Percentage of Literate People Aged 15 Years and Over by Age Group in Sijunjung Regency, 2019 and 2020</i> .....	158
4.1.13	Jumlah Perguruan Tinggi, Mahasiswa, dan Tenaga Edukatif (Negeri dan Swasta) di Bawah Kementerian Riset, Teknologi dan Pendidikan Tinggi Menurut Kecamatan di Kabupaten Sijunjung, 2020 <i>Number of College, Students, Educative Staff (Public and Private) Under Ministry of Research, Technology, and Higher Education by Subdistrict in Sijunjung Regency, 2020</i> .....	159
4.1.14	Daftar Nama SD, SMP, dan SMA/SMK Menurut Nagari di Kecamatan Kamang Baru, 2020 <i>List Names of Elementary School, Junior High School, and Senior High School by Nagari in Kamang Baru Subdistrict, 2020</i> .....	161
4.1.15	Daftar Nama SD, SMP, dan SMA/SMK Menurut Nagari di Kecamatan Tanjung Gadang, 2020 <i>List Names of Elementary School, Junior High School, and Senior High School by Nagari in Tanjung Gadang Subdistrict, 2020</i> .....	163
4.1.16	Daftar Nama SD, SMP, dan SMA/SMK Menurut Nagari di Kecamatan Sijunjung, 2020 <i>List Names of Elementary School, Junior High School, and Senior High School by Nagari in Sijunjung Subdistrict, 2020</i> .....	164
4.1.17	Daftar Nama SD, SMP, dan SMA/SMK Menurut Nagari di Kecamatan Lubuk Tarok, 2020 <i>List Names of Elementary School, Junior High School, and Senior High School by Nagari in Lubuk Tarok Subdistrict, 2020</i> .....	166
4.1.18	Daftar Nama SD, SMP, dan SMA/SMK Menurut Nagari di Kecamatan IV Nagari, 2020 <i>List Names of Elementary School, Junior High School, and Senior High School by Nagari in IV Nagari Subdistrict, 2020</i> .....	167

4.1.19	Daftar Nama SD, SMP, dan SMA/SMK Menurut Nagari di Kecamatan Kupitan, 2020 <i>List Names of Elementary School, Junior High School, and Senior High School by Nagari in Kupitan Subdistrict, 2020</i> .....	168
4.1.20	Daftar Nama SD, SMP, dan SMA/SMK Menurut Nagari di Kecamatan Koto VII, 2020 <i>List Names of Elementary School, Junior High School, and Senior High School by Nagari in Koto VII Subdistrict, 2020</i> .....	169
4.1.21	Daftar Nama SD, SMP, dan SMA/SMK Menurut Nagari di Kecamatan Sumpur Kudus, 2020 <i>List Names of Elementary School, Junior High School, and Senior High School by Nagari in Sumpur Kudus Subdistrict, 2020</i> .....	170
4.1.22	Persentase Penduduk Usia 7-24 Tahun Menurut Jenis Kelamin, Kelompok Umur Sekolah, dan Partisipasi Sekolah di Kabupaten Sijunjung, 2020 <i>Percentage of Population Aged 7-24 Years by Sex, Age Group, and School Participation in Sijunjung Regency, 2020</i> .....	171
4.1.23	Persentase Penduduk Berumur 5 Tahun Ke atas Menurut Partisipasi Sekolah dan Jenis Kelamin di Kabupaten Sijunjung, 2020 <i>Percentage of Population 5 Years and Over by Educational Attainment and Sex in Sijunjung Regency, 2020</i> .....	172
4.1.24	Persentase Penduduk Berumur 10 Tahun ke atas Menurut Pendidikan Tertinggi yang Ditamatkan dan Jenis Kelamin di Kabupaten Sijunjung, 2020 <i>Percentage of Population 10 Years and Over by Educational Attainment and Sex in Sijunjung Regency, 2020</i> .....	173
4.1.25	Persentase Penduduk Berumur 15 Tahun ke Atas Menurut Kemampuan Baca Tulis dan Jenis Kelamin di Kabupaten Sijunjung, 2020 <i>Percentage of Population Aged 15 and Over by Literacy Skills and Sex in Sijunjung Regency, 2020</i> .....	174
<b>4.2</b>	<b>KESEHATAN</b> <b>HEALTH</b> .....	<b>175</b>
4.2.1	Jumlah Nagari yang Memiliki Sarana Kesehatan Menurut Kecamatan di Kabupaten Sijunjung, 2014-2019 <i>Number of Village Having Health Facilities by Subdistrict in Sijunjung Regency, 2014-2019</i> .....	175
4.2.2	Jumlah Tenaga Kesehatan Menurut Kecamatan di Kabupaten Sijunjung, 2020 <i>Number of Medical Personnel by Subdistrict in Sijunjung Regency, 2020</i> .....	178
4.2.3	Persentase Penduduk yang Mempunyai Keluhan Kesehatan Selama Sebulan Terakhir Menurut Tahun dan Jenis Kelamin di Kabupaten	

	Sijunjung, 2015-2020	
	<i>Percentage of People Who Had Health Complaint During a Month Prior to The Survey by Year and Sex in Sijunjung Regency, 2015-2020</i> .....	180
4.2.4	Jumlah Rumah Sakit Umum, Rumah Sakit Khusus, dan Puskesmas Menurut Kecamatan di Kabupaten Sijunjung, 2019-2020	
	<i>Number of General Hospital, Special Hospital, and Public Health Center by Subdistrict in Sijunjung Regency, 2019-2020</i> .....	181
4.2.5	Jumlah Kunjungan Pada Rumah Sakit Menurut Kecamatan di Kabupaten Sijunjung, 2020	
	<i>Number of Attendances in Public Hospital by Subdistrict in Sijunjung Regency, 2020</i> .....	183
4.2.6	Jumlah Bayi Lahir, Bayi Berat Badan Lahir Rendah (BBLR), BBLR Dirujuk, dan Bergizi Buruk di Kabupaten Sijunjung, 2014-2020	
	<i>Number of Births, Babies with Low Birth Weights (LBW), Treated LBW, and Malnutrition Cases in Sijunjung Regency, 2014-2020</i> .....	184
4.2.7	Jumlah Ibu Hamil, Melakukan Kunjungan K1, Melakukan Kunjungan K4, Kurang Energi Kronis (KEK), dan Mendapat Tablet Zat Besi (Fe) di Kabupaten Sijunjung, 2014-2020	
	<i>Number of Pregnant Women, Those with One Visit and four Visits of Antenatal Care, Chronic Energy Deficiency (CED), and Receiving Iron Supplement in Sijunjung Regency, 2014-2020</i> .....	185
4.2.8	Jumlah Kasus IMS, DBD, Diare, TB, dan Malaria Menurut Kecamatan di Kabupaten Sijunjung, 2020	
	<i>Number of Cases of Sexually Transmitted Infection, Dengue Fever, Diarrhea, Tuberculosis (TB), and Malaria in Sijunjung Regency, 2020</i> .....	186
4.2.9	Jumlah Kunjungan Pasien Gigi Menurut Lokasi Puskesmas di Kabupaten Sijunjung, 2020	
	<i>Number of Visit Dental Patients to Public Health Center by Location of Public Health in Sijunjung Regency, 2020</i> .....	187
4.2.10	Angka Kematian Bayi, Angka Kematian Ibu, dan Angka Kematian Anak Balita Menurut Kecamatan di Kabupaten Sijunjung, 2020	
	<i>Infant Mortality, Maternal Mortality, and Childhood Mortality by Subdistrict in Sijunjung Regency, 2020</i> .....	188
4.2.11	Jumlah Kelahiran, Lahir Mati, dan Bayi Mati Menurut Kecamatan di Kabupaten Sijunjung, 2020	
	<i>Number of Birth, Born Dead, and Dead Babies by Subdistrict in Sijunjung Regency, 2020</i> .....	189
4.2.12	Jumlah Balita Ditimbang, Balita Gizi Buruk, dan Persentase pada Keluarga Miskin (Gakin) dan Non-Gakin Menurut Kecamatan di Kabupaten Sijunjung, 2020	

	<i>Number of Toddler Weighed, Bad Nutrition, and Percentage by Subdistrict in Sijunjung Regency, 2020.....</i>	<i>190</i>
4.2.13	Jumlah Kasus 10 Penyakit Terbanyak di Kabupaten Sijunjung, 2020 <i>Number of Cases of the 10 Most Diseases in Sijunjung Regency, 2020.....</i>	<i>191</i>
4.2.14	Jumlah Klinik Keluarga Berencana dan Pos Pelayanan Keluarga Berencana Nagari/Desa Menurut Kecamatan di Kabupaten Sijunjung, 2020 <i>Number of Family Planning Clinics and Village Family Planning Service Units by Subdistrict in Sijunjung Regency, 2020.....</i>	<i>192</i>
4.2.15	Jumlah Pasangan Usia Subur dan Peserta KB Aktif Menurut Kecamatan di Kabupaten Sijunjung, 2020 <i>Number of Eligible Couples and Family Planning Participants by Subdistrict in Sijunjung Regency, 2020.....</i>	<i>193</i>
<b>4.3</b>	<b>AGAMA DAN SOSIAL LAINNYA</b>	
	<b>RELIGION AND OTHERS SOCIAL AFFAIRS.....</b>	<b>195</b>
4.3.1	Persentase Penduduk Menurut Kecamatan dan Agama yang Dianut di Kabupaten Sijunjung, 2020 <i>Percentage of Population by Sub District and Religion in Sijunjung Regency, 2020.....</i>	<i>195</i>
4.3.2	Jumlah Tempat Peribadatan Menurut Kecamatan di Kabupaten Sijunjung, 2020 <i>Number of Worship Facilities by Subdistrict in Sijunjung Regency, 2020....</i>	<i>196</i>
4.3.3	Jumlah Nagari yang Mengalami Bencana Alam Menurut Kecamatan di Kabupaten Sijunjung, 2018-2020 <i>Number of Village that Had Natural Disaster by Subdistrict in Sijunjung Regency, 2018-2020.....</i>	<i>197</i>
4.3.4	Jumlah Ulama, Khatib, Mubaligh, dan Penyuluh Agama Menurut Kecamatan di Kabupaten Sijunjung, 2020 <i>Number of Islamic Preacher by Subdistrict in Sijunjung Regency, 2020.....</i>	<i>198</i>
4.3.5	Banyaknya Jemaah Haji Menurut Kecamatan dan Jenis Kelamin di Kabupaten Sijunjung, 2020 <i>Number of Moslem Pilgrims by Subdistrict and Sex in Sijunjung Regency, 2020.....</i>	<i>199</i>
4.3.6	Banyaknya Jemaah Haji Menurut Kecamatan dan Jenis Pekerjaan Utama di Kabupaten Sijunjung, 2020 <i>Number of Moslem Pilgrims by Subdistrict and Occupation in Sijunjung Regency, 2020.....</i>	<i>200</i>
4.3.7	Banyaknya Jemaah Haji Menurut Kecamatan dan Pendidikan Tertinggi yang Ditamatkan di Kabupaten Sijunjung, 2020 <i>Number of Moslem Pilgrims by Subdistrict and Education Attainment in Sijunjung Regency, 2020.....</i>	<i>201</i>

4.3.8	Jumlah Ternak Kurban, Orang Berkurban dan Penerima Kurban Pada Hari Raya Idul Adha di Kabupaten Sijunjung, 2020 <i>Number of Cattle Slaughtered, Sacrifice and Receipt on Islamic Festival Sacrifice in Sijunjung Regency, 2020</i> .....	202
4.3.9	Jumlah Nikah Menurut Kecamatan di Kabupaten Sijunjung, 2020 <i>Number of Marriage by Subdistrict in Sijunjung Regency, 2020</i> .....	203
4.3.10	Jumlah Cerai Talak, Cerai Gugat Menurut Kecamatan di Kabupaten Sijunjung, 2020 <i>Number of Divorce by Talak, Divorce by Petition by Subdistrict in Sijunjung Regency, 2020</i> .....	204
4.3.11	Jumlah Perceraian Menurut Faktor dan Menurut Kecamatan di Kabupaten Sijunjung, 2020 <i>Number of Divorce by Factors by Subdistrict in Sijunjung Regency, 2020</i> ..	205
4.3.12	Jumlah Taman Pendidikan Al-Quran (TPQ)/Taman Pendidikan Seni Al-Quran Menurut Kecamatan di Kabupaten Sijunjung, 2020 <i>Number of Kid's Al-Qur'an Education/Art Trained Al-Quran by Subdistrict in Sijunjung Regency, 2020</i> .....	208
4.3.13	Jumlah Kejadian Bencana Alam Menurut Kecamatan di Kabupaten Sijunjung, 2020 <i>Number of Natural Disaster Events by Subdistrict in Sijunjung Regency, 2020</i> .....	209
4.3.14	Banyak Kejadian dan Taksiran Kerusakan Akibat Bencana Alam Menurut Jenis Bencana di Kabupaten Sijunjung, 2020 <i>Number of Event/Disaster and Damage Caused Disaster by Type Disaster in Sijunjung Regency, 2020</i> .....	210
<b>4.4</b>	<b>KEMISKINAN</b>	
	<b>POVERTY</b> .....	<b>211</b>
4.4.1	Garis Kemiskinan dan Penduduk Miskin di Kabupaten Sijunjung, 2011-2020 <i>Poverty Line and Number of Poor People in Sijunjung Regency, 2011-2020</i> .....	211
4.4.2	Indeks Kedalaman Kemiskinan dan Indeks Keparahan Kemiskinan di Kabupaten Sijunjung, 2011–2020 <i>Poverty Gap Index and Poverty Severity Index in XXX Regency/Municipality, 2011–2020</i> .....	212
4.4.3	Jumlah Keluarga Menurut Kecamatan dan Klasifikasi Keluarga di Kabupaten Sijunjung, 2020 <i>Number of households by Subdistrict and Household Classification in Sijunjung Regency, 2020</i> .....	213
4.4.4	Jumlah Rumah Tangga Penerima Bantuan Perlindungan Sosial dan	

	Anggaran Bantuan Sosial Pangan Menurut Kecamatan di Kabupaten Sijunjung, 2020 <i>Number of households with Social Assistance and Social Food Assistance Budget by Subdistrict in Sijunjung Regency, 2020</i> .....	214
<b>4.5</b>	<b>KRIMINALITAS</b>	
	<b>CRIME</b> .....	<b>215</b>
4.5.1	Jumlah Tindak Pidana dan Persentase Penyelesaian Tindak Pidana Menurut Kepolisian Sektor di Kabupaten Sijunjung, 2020 <i>Number of Crime and Percentage of Crime Clearance by Subdistrict Police Office in Sijunjung Regency, 2020</i> .....	215
4.5.2	Penyelesaian Tindak Pidana Umum Menurut Kepolisian Sektor di Kabupaten Sijunjung, 2017-2020 <i>Completion of General Crime by Police Sector in Sijunjung Regency, 2017-2020</i> .....	216
4.5.3	Jumlah Kecelakaan Lalu Lintas Menurut Jenis Korban dan Bulan di Kabupaten Sijunjung, 2020 <i>Number of Traffic Accident by Victims and Month in Sijunjung Regency, 2020</i> .....	217
4.5.4	Jumlah Kejadian Lalu Lintas Menurut Penyelesaian di Kabupaten Sijunjung, 2020 <i>Number of Traffic Accident by Finishing in Sijunjung Regency, 2020</i> .....	218
4.5.5	Jumlah Narapidana LP Muaro Sijunjung Menurut Jenis Kelamin dan Jenis Kejahatan di Kabupaten Sijunjung, 2020 <i>Number of Prison Inmates by Sex and Crime Type in Sijunjung Regency, 2020</i> .....	219
4.5.6	Jumlah Narapidana di LP Muaro Sijunjung Menurut Lama Hukuman dan Bulan di Kabupaten Sijunjung, 2020 <i>Number of Prisoners Inmates by Length Sentence and Month in Sijunjung Regency, 2020</i> .....	220
4.5.7	Jumlah Narapidana dan Tahanan Menurut Jenis Kejahatan di Kabupaten Sijunjung, 2020 <i>Number of Recedivis and Prisoners Inmates by Crime Type in Sijunjung Regency, 2020</i> .....	221
4.5.8	Jumlah Narapidana Menurut Jenis Kelamin dan Kelompok Umur di Kabupaten Sijunjung, 2020 <i>Number of Prisoners Inmates by Sex and Age in Sijunjung Regency, 2020</i> .....	222
4.5.9	Jumlah Perkara Pidana Menurut Bulan pada Pengadilan Negeri di Kabupaten Sijunjung, 2020 <i>Number of Criminal Cases by Month in Public Court in Sijunjung Regency, 2020</i> .....	223



4.5.10	Jumlah Perkara Perdata Menurut Bulan pada Pengadilan Negeri di Kabupaten Sijunjung, 2020 <i>Number of Civil Cases by Month in Public Court in Sijunjung Regency, 2020 ...</i>	224
4.5.11	Rekapitulasi Laporan Perkara Penting Tindak Pidana Umum Kabupaten Sijunjung, 2020 <i>Recapitulation of Case Reports of Important Public Crimes in Sijunjung Regency, 2020 .....</i>	225
<b>5</b>	<b>PERTANIAN, KEHUTANAN, PETERNAKAN, DAN PERIKANAN/ AGRICULTURE, FORESTRY, LIVESTOCK, AND FISHERY .....</b>	<b>227</b>
<b>5.1</b>	<b>HORTIKULTURA HORTICULTURE.....</b>	<b>241</b>
5.1.1	Luas Panen Tanaman Sayuran Menurut Kecamatan dan Jenis Tanaman di Kabupaten Sijunjung (Hektar), 2019 dan 2020 <i>Harvested Area of Vegetables by Subdistrict and Kind of Plant in Sijunjung Regency (Hectare), 2019 and 2020 .....</i>	241
5.1.2	Produksi Tanaman Sayuran Menurut Kecamatan dan Jenis Tanaman di Kabupaten Sijunjung (kuintal), 2019 dan 2020 <i>Production of Vegetables by Subdistrict and Kind of Plant in Sijunjung Regency (kuintal), 2019 and 2020.....</i>	244
5.1.3	Luas Panen Tanaman Sayuran dan Buah-buahan Semusim Menurut Jenis Tanaman di Kabupaten Sijunjung (Hektar), 2017-2020 <i>Harvested Area of Seasonal Vegetables and Fruits by Kind of Plant in Sijunjung Regency (Hectare), 2017-2020 .....</i>	247
5.1.4	Produksi Tanaman Sayuran dan Buah-buahan Semusim Menurut Jenis Tanaman di Kabupaten Sijunjung (Kuintal), 2017-2020 <i>Production of Seasonal Vegetables and Fruits by Kind of Plant in Sijunjung Regency (Quintal), 2017-2020.....</i>	249
5.1.5	Luas Panen Tanaman Biofarmaka Menurut Kecamatan dan Jenis Tanaman di Kabupaten Sijunjung (m <sup>2</sup> ), 2019-2020 <i>Harvested Area of Medicinal Plants by Subdistrict and Kind of Plant in Sijunjung Regency (m<sup>2</sup>), 2019-2020.....</i>	251
5.1.6	Produksi Tanaman Biofarmaka Menurut Kecamatan dan Jenis Tanaman di Kabupaten Sijunjung (Kg), 2019 dan 2020 <i>Production of Medicinal Plants by Subdistrict and Kind of Plant in Sijunjung Regency (Kg), 2019 and 2020 .....</i>	253
5.1.7	Luas Panen Tanaman Biofarmaka Menurut Jenis Tanaman di Kabupaten Sijunjung (m <sup>2</sup> ), 2017-2020 <i>Harvested Area of Medicinal Plants by Kind of Plant in Sijunjung Regency</i>	

	<i>(m<sup>2</sup>), 2017-2020.....</i>	<i>255</i>
5.1.8	Produksi Tanaman Biofarmaka Menurut Jenis Tanaman di Kabupaten Sijunjung (Kg), 2017-2020 <i>Production of Medicinal Plants by Kind of Plant in Sijunjung Regency (Kg), 2017-2020 .....</i>	<i>256</i>
5.1.9	Produksi Buah-buahan Menurut Kecamatan dan Jenis Tanaman di Kabupaten Sijunjung (kuintal), 2019 dan 2020 <i>Production of Fruits by Subdistrict and Kind of Plant in Sijunjung Regency (quintal), 2019 and 2020 .....</i>	<i>257</i>
5.1.10	Produksi Buah-buahan dan Sayuran Tahunan Menurut Jenis Tanaman di Kabupaten Sijunjung (Kuintal), 2017-2020 <i>Production of Annual Fruits and Vegetables by Kind of Plant in Sijunjung Regency (Quintal), 2017-2020.....</i>	<i>260</i>
<b>5.2</b>	<b>PERKEBUNAN</b>	
	<b>ESTATE CROPS .....</b>	<b>262</b>
5.2.1	Luas Area Tanaman Perkebunan Rakyat Menurut Kecamatan dan Jenis Tanaman di Kabupaten Sijunjung (Hektar), 2019 dan 2020 <i>Planted Areas of Crop Plantation by Subdistrict &amp; Crops in Sijunjung Regency (Hectare), 2019 and 2020 .....</i>	<i>262</i>
5.2.2	Produksi Tanaman Perkebunan Rakyat Menurut Kecamatan dan Jenis Tanaman di Kabupaten Sijunjung (Ton), 2019 dan 2020 <i>Plantation Crop Production by Subdistrict and by Kind in Sijunjung Regency (Ton), 2019 and 2020.....</i>	<i>264</i>
5.2.3	Luas Tanaman Produktif Perkebunan Rakyat Menurut Kecamatan dan Jenis Tanaman di Kabupaten Sijunjung (Hektar), 2020 <i>Productive Planted Areas of Crop Plantation by Subdistrict &amp; Crops in Sijunjung Regency (Hectare), 2020.....</i>	<i>266</i>
<b>5.3</b>	<b>PERTANIAN DAN TANAMAN PANGAN</b>	
	<b>AGRICULTURE AND FOOD CROPS .....</b>	<b>267</b>
5.3.1	Luas Panen, Produksi, dan Produktivitas Padi Sawah dan Padi Ladang Menurut Kecamatan di Kabupaten Sijunjung, 2020 <i>Harvested Area, Production, and Productivity of Wetland and Dryland Paddy by Subdistrict in Sijunjung Regency, 2020.....</i>	<i>267</i>
5.3.2	Produksi Padi Setara Beras Menurut Kecamatan di Kabupaten Sijunjung (Ton), 2020 <i>Rice Equivalent Production by Subdistrict in Sijunjung Regency (Ton), 2020 ...</i>	<i>268</i>
5.3.3	Luas Panen, Produksi, dan Produktivitas Jagung dan Kedelai Menurut Kecamatan di Kabupaten Sijunjung, 2020 <i>Harvested Area, Production, and Productivity of Maize and Soybean by</i>	

	<i>Subdistrict in Sijunjung Regency, 2020</i> .....	269
5.3.4	Luas Panen, Produksi, dan Produktivitas Kacang Tanah dan Kacang Hijau Menurut Kecamatan di Kabupaten Sijunjung, 2020 <i>Harvested Area, Production, and Productivity of Peanut and Mungbean by Subdistrict in Sijunjung Regency, 2020</i> .....	270
5.3.5	Luas Panen, Produksi, dan Produktivitas Ubi Kayu dan Ubi Jalar Menurut Kecamatan di Kabupaten Sijunjung, 2020 <i>Harvested Area, Production, and Productivity of Cassava and Sweet Potato by Subdistrict in Sijunjung Regency, 2020</i> .....	271
5.3.6	Luas Lahan Sawah Menurut Kecamatan dan Jenis Pengairan di Kabupaten Sijunjung (Hektar), 2020 <i>Area of Wetland by Subdistrict and Type of Irrigation in Sijunjung Regency (Hectare), 2020</i> .....	272
5.3.7	Luas Lahan Sawah Menurut Kecamatan dan Jenis Irigasi di Kabupaten Sijunjung (Hektar), 2020 <i>Area of wetland by Subdistrict and Type of Irrigation in Sijunjung Regency (Hectare), 2020</i> .....	273
5.3.8	Luas Lahan Tegal/Kebun, Ladang/Huma, dan Lahan yang Sementara Tidak Diusahakan Menurut Kecamatan di Kabupaten Sijunjung (Hektar), 2020 <i>Area of Dry Field/Garden, Shifting Cultivation, and Temporarily Unused Land by Subdistrict in Sijunjung Regency (Hectare), 2020</i> .....	274
<b>5.4</b>	<b>KEHUTANAN</b>	
	<b>FORESTRY</b> .....	<b>275</b>
5.4.1	Luas Kawasan Hutan dan Perairan Menurut Kecamatan di Kabupaten Sijunjung (Hektar), 2020 <i>Forest and Inland Water Area by Subdistrict in Sijunjung Regency (Hectare), 2020</i> .....	275
5.4.2	Produksi Kayu Hutan Menurut Jenis Produksi di Kabupaten Sijunjung, 2020 <i>Forest Wood Production by Type of Production in Sijunjung Regency, 2020</i> .....	277
<b>5.5</b>	<b>PETERNAKAN</b>	
	<b>LIVESTOCK</b> .....	<b>278</b>
5.5.1	Populasi Ternak Menurut Kecamatan dan Jenis Ternak di Kabupaten Sijunjung (Ekor), 2020 <i>Livestock Population by Subdistrict and Kind of Livestock in Sijunjung Regency (Head), 2020</i> .....	278
5.5.2	Jumlah Pematangan Ternak Menurut Kecamatan dan Jenis Ternak di Kabupaten Sijunjung (Ekor), 2020 <i>Number of Registered Slaughtered Cattle by Subdistrict and Kind in Sijunjung</i>	

	<i>Regency (head), 2020</i> .....	279
5.5.3	Produksi Daging Menurut Kecamatan dan Jenis Ternak di Kabupaten Sijunjung (Kg), 2020 <i>Production of Meat by Subdistrict and Kind in Sijunjung Regency (Kg), 2020</i> ..	280
5.5.4	Populasi Unggas Menurut Kecamatan dan Jenis Unggas di Kabupaten Sijunjung (Ekor), 2020 <i>Poultry Population by Subdistrict and Kind of Poultry in Sijunjung Regency (Head), 2020</i> .....	281
5.5.5	Jumlah Pemotongan Unggas Menurut Kecamatan dan Jenis Unggas di Kabupaten Sijunjung (Ekor), 2020 <i>Number of Register Slaughtered Poultry by Subdistrict and Kind of Poultry in Sijunjung Regency (Head), 2020</i> .....	282
5.5.6	Produksi Daging Unggas Menurut Kecamatan dan Jenis Unggas di Kabupaten Sijunjung (Kg), 2020 <i>Production of Poultry by Subdistrict and Kind in Sijunjung Regency (Kg), 2020</i> .....	283
5.5.7	Produksi Telur Unggas Menurut Kecamatan dan Jenis Unggas di Kabupaten Sijunjung (Kg), 2020 <i>Production of Poultry's Egg by Subdistrict and Kind in Sijunjung Regency (Kg), 2020</i> .....	284
5.5.8	Produksi Susu Sapi dan Susu Kerbau Menurut Kecamatan (Liter) di Kabupaten Sijunjung, 2020 <i>Production of Cow Milk and Buffalo Milk by Subdistrict and Kind (Litre) in Sijunjung Regency, 2020</i> .....	285
<b>5.6</b>	<b>PERIKANAN</b>	
	<b>FISHERY</b> .....	<b>286</b>
5.6.1	Jumlah Rumah Tangga Perikanan Tangkap Menurut Kecamatan dan Subsektor di Kabupaten Sijunjung, 2019 dan 2020 <i>Number of Fish Capture Households by Subdistrict and Subsector in Sijunjung Regency, 2019 and 2020</i> .....	286
5.6.2	Produksi dan Nilai Produksi Perikanan Tangkap Menurut Kecamatan dan Subsektor di Kabupaten Sijunjung (Ton), 2020 <i>Production and Production Value of Fish Capture by Subdistrict and Subsector in Sijunjung Regency (Ton), 2020</i> .....	287
5.6.3	Produksi dan Nilai Produksi Perikanan Tangkap di Perairan Umum Menurut Kecamatan dan Jenis di Kabupaten Sijunjung (Ton), 2020 <i>Production and Production Value of Fish Capture in Open Water by Subdistrict and Type in Sijunjung Regency (Ton), 2020</i> .....	288
5.6.4	Jumlah Rumah Tangga Perikanan Budidaya Menurut Kecamatan dan	

	Jenis Budidaya di Kabupaten Sijunjung, 2020 <i>Number of Aquaculture Households by Subdistrict and Type of Aquaculture in Sijunjung Regency, 2020</i> .....	290
5.6.5	Produksi dan Nilai Produksi Perikanan Budidaya Menurut Kecamatan dan Subsektor di Kabupaten Sijunjung (Ton), 2020 <i>Production and Production Value of Fish Capture by Subdistrict and Subsector in Sijunjung Regency (Ton), 2020</i> .....	291
5.6.6	Jumlah Alat Penangkap Ikan Menurut Kecamatan di Kabupaten Sijunjung, 2020 <i>Number of Fish Catch Equipment by Subdistrict in Sijunjung Regency, 2020</i>	293
<b>5.7</b>	<b>ALAT PERTANIAN</b>	
	<b>AGRICULTURE TOOLS</b> .....	<b>294</b>
5.7.1	Jumlah Alat Mesin Pertanian (Alsintan) Menurut Kecamatan di Kabupaten Sijunjung, 2020 <i>Number of Agriculture Machine by Subdistrict in Sijunjung Regency, 2020</i> .....	294
<b>6</b>	<b>ENERGI DAN INDUSTRI/ENERGY AND INDUSTRY</b> .....	<b>297</b>
<b>6.1</b>	<b>ENERGI</b>	
	<b>ENERGY</b> .....	<b>303</b>
6.1.1	Daya Terpasang, Produksi, dan Distribusi Listrik PT. PLN (Persero) pada Cabang/Ranting PLN di Kabupaten Sijunjung, 2013-2020 <i>Installed Power, Production, and Distribution Electricity of State Electric Company at Branch Level in Sijunjung Regency, 2013-2020</i> .....	303
6.1.2	Jumlah Pelanggan Listrik Menurut Kecamatan di Kabupaten Sijunjung, 2015-2020 <i>Number of Registered Electricity Costumers by Subdistrict in Sijunjung Regency, 2015-2020</i> .....	304
6.1.3	Jumlah Pelanggan dan Air yang Disalurkan Menurut Jenis Pelanggan di Kabupaten Sijunjung, 2020 <i>Number of Costumers and Distributed Clean Water by Type of Customers in Sijunjung Regency, 2020</i> .....	305
<b>6.2</b>	<b>INDUSTRI</b>	
	<b>INDUSTRY</b> .....	<b>306</b>
6.2.1	Jumlah Izin Usaha dan Tenaga Kerja yang Dikeluarkan Menurut Klasifikasi Industri di Kabupaten Sijunjung, 2020 <i>Number of Bussiness and Labor Permits Issued by Industrial Classification in Sijunjung Regency, 2020</i> .....	306
6.2.2	Banyaknya Unit Usaha, Investasi, dan Tenaga Kerja Industri Kecil Tercatat Menurut Cabang Industri di Kabupaten Sijunjung, 2020	

	<i>Number of Bussiness Unit, Investment and Men Power of Small Industrial Recorded by Industry in Sijunjung Regency, 2020.....</i>	<i>307</i>
6.2.3	Banyaknya Industri Kecil dan Mikro Menurut Jenis Bahan Baku dan Kecamatan di Kabupaten Sijunjung, 2020 <i>Number of Small and Micro Industries by Types of Raw Materials and Subdistrict in Sijunjung Regency, 2020.....</i>	<i>308</i>
<b>7</b>	<b>PARIWISATA/TOURISM.....</b>	<b>311</b>
7.1	Jumlah Rumah Makan/Restoran Menurut Kecamatan di Kabupaten Sijunjung, 2017-2020 <i>Number of Restaurant by Subdistrict in Sijunjung Regency, 2017-2020.....</i>	<i>317</i>
7.2	Jumlah Hotel dan Akomodasi Lainnya Menurut Klasifikasi di Kabupaten Sijunjung, 2014-2020 <i>Number of Hotel and Other Accomodations by Classification in Sijunjung Regency, 2014-2020.....</i>	<i>318</i>
7.3	Hotel dan Akomodasi di Kabupaten Sijunjung, 2020 <i>Hotel and Accommodation in Sijunjung Regency, 2020.....</i>	<i>319</i>
7.4	Jumlah Kunjungan Wisatawan Domestik dan Mancanegara Menurut Bulan di Kabupaten Sijunjung, 2020 <i>Number of Domestic and International Tourist Visits by Month in Sijunjung Regency, 2020.....</i>	<i>320</i>
7.5	Jumlah Kunjungan Wisatawan Domestik Menurut Kecamatan di Kabupaten Sijunjung, 2016-2020 <i>Number of Domestic Tourist Visits by Subdistrict in Sijunjung Regency, 2016-2020.....</i>	<i>321</i>
7.6	Jumlah Kunjungan Wisatawan Mancanegara Menurut Kecamatan di Kabupaten Sijunjung, 2016-2020 <i>Number of International Tourist Visits by Subdistrict in Sijunjung Regency, 2016-2020.....</i>	<i>322</i>
7.7	Jumlah Kunjungan Wisatawan Domestik dan Mancanegara Menurut Kecamatan di Kabupaten Sijunjung, 2016-2020 <i>Number of Domestic and International Tourist Visits by Subdistrict in Sijunjung Regency, 2016-2020.....</i>	<i>323</i>
7.8	Jumlah Sejarah, Cerita Rakyat, dan Kesenian Tradisional Menurut Kecamatan di Kabupaten Sijunjung, 2020 <i>Number of Histories, Folktales, and Traditional Art by Subdistrict in Sijunjung Regency, 2020.....</i>	<i>324</i>
7.9	Jumlah Benda Peninggalan BerSejarah dan Purbakala Menurut Kecamatan di Kabupaten Sijunjung, 2020 <i>Number of Historical and Ancient Things by Subdistrict in Sijunjung Regency,</i>	

	2020.....	325
7.10	Jumlah Organisasi Kesenian Tradisional Menurut Kecamatan di Kabupaten Sijunjung, 2020 <i>Number of Traditional Art by Subdistrict in Sijunjung Regency, 2020.....</i>	326
7.11	Jumlah Seniman Menurut Bidang Seni dan Kecamatan di Kabupaten Sijunjung, 2020 <i>Number of Artist by Specialization and Subdistrict in Sijunjung Regency, 2020</i> .....	327
7.12	Nama dan Lokasi Objek Wisata dan Jenis Objek Menurut Kecamatan di Kabupaten Sijunjung, 2020 <i>List of Object Attraction and its Type by Subdistrict in Sijunjung Regency, 2020</i> .....	328
<b>8</b>	<b>TRANSPORTASI DAN KOMUNIKASI/TRANSPORTATION AND COMMUNICATION.....</b>	<b>333</b>
<b>8.1</b>	<b>TRANSPORTASI TRANSPORTATION.....</b>	<b>339</b>
8.1.1	Panjang Jalan Menurut Tingkat Kewenangan Pemerintah di Kabupaten Sijunjung (KM), 2017-2020 <i>Length of Roads by Level of Government Authority in Sijunjung Regency(km), 2017-2020 .....</i>	339
8.1.2	Panjang Jalan Kabupaten Menurut Jenis Permukaan Jalan di Kabupaten Sijunjung (KM), 2017-2020 <i>Length of Regency Road by in Sijunjung Regency (KM), 2017-2020.....</i>	340
8.1.3	Panjang Jalan Kabupaten Menurut Kondisi Jalan di Kabupaten Sijunjung (KM), 2017-2020 <i>Length of Regency Roads by Road Condition in Sijunjung Regency (KM), 2017-2020 .....</i>	341
8.1.4	Jumlah Kendaraan Bermotor Menurut Kecamatan dan Jenis Kendaraan di Kabupaten Sijunjung, 2020 <i>Number of Motor Vehicles by Subdistrict and Type of Vehicle in Sijunjung Regency, 2020 .....</i>	342
<b>8.2</b>	<b>KOMUNIKASI COMMUNICATION .....</b>	<b>343</b>
8.2.1	Jumlah Kantor Pos Pembantu Menurut Kecamatan di Kabupaten Sijunjung, 2016-2020 <i>Number of Auxiliary Post Office by Subdistrict in Sijunjung Regency, 2016-2020 .....</i>	343
8.2.2	Rincian Kode Pos Menurut Kecamatan di Kabupaten Sijunjung, 2020 <i>Postcode Details by Subdistrict in Sijunjung Regency, 2020 .....</i>	344

8.2.3	Jumlah Surat dan Paket yang Dikirim Kantor Pos Menurut Kecamatan di Kabupaten Sijunjung, 2020 <i>Number of Letter and Package Sent by Subdistrict in Sijunjung Regency, 2020</i>	345
8.2.4	Jumlah Surat dan Paket yang Diterima Kantor Pos Menurut Kecamatan di Kabupaten Sijunjung, 2020 <i>Number of Letter and Package Received by Subdistrict in Sijunjung Regency, 2020</i>	346
8.2.5	Lokasi dan Jumlah Tower Seluler Menurut Kecamatan di Kabupaten Sijunjung, 2020 <i>Location and Number of Celluler Tower by Subdistrict in Sijunjung Regency, 2020</i>	347
8.2.6	Jumlah Media Komunikasi/Informasi Menurut Jenis Media di Kabupaten Sijunjung, 2016-2020 <i>Number of Communication/Information Media in Sijunjung Regency, 2016-2020</i>	348
<b>9</b>	<b>KOPERASI DAN HARGA-HARGA/COOPERATIVES AND PRICES .....</b>	<b>349</b>
9.1	Jumlah Koperasi Menurut Jenis Koperasi dan Kecamatan di Kabupaten Sijunjung, 2020 <i>Number of Cooperatives by Type of Cooperative and Subdistrict in Sijunjung Regency, 2020</i>	353
9.2	Rata-Rata Harga Eceran Beberapa Harga Bahan Pokok Menurut Jenis Komoditi, Kualitas, dan Bulan di Kabupaten Sijunjung, 2020 <i>Average Retail Price of Essential Commodities by Type of Commodities, Quality and, Month at Sijunjung Regency, 2020</i>	354
9.3	Rata-Rata Harga Eceran Beberapa Harga Bahan Bangunan Menurut Jenis Komoditi, Kualitas dan Bulan di Kabupaten Sijunjung, 2020 <i>Average Retail Price of Building Materials by Type of Commodities, Quality, and Month at Sijunjung Regency, 2020</i>	356
<b>10</b>	<b>PENGELUARAN PENDUDUK/POPULATION EXPENDITURE .....</b>	<b>359</b>
10.1	Rata-rata Pengeluaran per Kapita Sebulan Menurut Kelompok Komoditas (rupiah) di Kabupaten Sijunjung, 2019 dan 2020 <i>Monthly Average Expenditure per Capita by Commodity Group (rupiahs) in Sijunjung Regency, 2019 and 2020</i>	367
10.2	Persentase Pengeluaran per Kapita Sebulan Menurut Kelompok Komoditas di Kabupaten Sijunjung, 2019 dan 2020	



	<i>Percentage of Monthly Expenditure per Capita by Commodity Group in Sijunjung Regency, 2019 and 2020</i> .....	368
10.3	Persentase Penduduk Menurut Golongan Pengeluaran per Kapita Sebulan di Kabupaten Sijunjung, 2018-2020 <i>Percentage of Population by Expenditure per Capita per Month Class in Sijunjung Regency, 2018-2020</i> .....	369
<b>11</b>	<b>PERDAGANGAN/TRADE</b> .....	<b>371</b>
11.1	Jumlah Pedagang yang Mengurus Izin Usaha Menurut Kecamatan dan Skala Usaha di Kabupaten Sijunjung, 2020 <i>Number of Merchants that Apply Business Permit by Subdistrict and Scale of Business in Sijunjung Regency, 2020</i> .....	375
11.2	Jumlah Perusahaan Menurut Bentuk Badan Hukum di Kabupaten Sijunjung, 2016-2020 <i>Number of Establishments by Type of Business Entity in Sijunjung Regency, 2016-2020</i> .....	376
<b>12</b>	<b>SISTEM NERACA NASIONAL/SYSTEM OF REGIONAL ACCOUNTS</b> ... <b>377</b>	
12.1	Produk Domestik Regional Bruto Atas Dasar Harga Berlaku Menurut Lapangan Usaha Kabupaten Sijunjung (Juta Rupiah), 2016-2020 <i>Gross Regional Domestic Product at Current Market Prices by Industry Sijunjung Regency (Million Rupiah), 2016-2020</i> .....	387
12.2	Produk Domestik Regional Bruto Atas Dasar Harga Konstan 2010 Menurut Lapangan Usaha Kabupaten Sijunjung (Juta Rupiah), 2016-2020 <i>Gross Regional Domestic Product at 2010 Constant Market Prices by Industry Sijunjung Regency (Million Rupiah), 2016-2020</i> .....	388
12.3	Distribusi Persentase Produk Domestik Regional Bruto Atas Dasar Harga Berlaku Menurut Lapangan Usaha Kabupaten Sijunjung, 2016-2020 <i>Percentage Distribution of Gross Regional Domestic Product at Current Market Prices by Industry Sijunjung Regency, 2016-2020</i> .....	389
12.4	Laju Pertumbuhan Produk Domestik Regional Bruto Atas Dasar Harga Konstan 2010 Menurut Lapangan Usaha Kabupaten Sijunjung (Persen), 2016-2020 <i>Growth Rate of Gross Regional Domestic Product at 2010 Constant Market Prices by Industry Sijunjung Regency (Percent), 2016-2020</i> .....	390
12.5	Indeks Harga Implisit Produk Domestik Regional Bruto Menurut Lapangan Usaha Kabupaten Sijunjung (2010=100), 2016-2020 <i>Implicit Price Index of Gross Regional Domestic Product by Industry Sijunjung Regency (2010=100), 2016-2020</i> .....	391

12.6	Laju Implisit Produk Domestik Regional Bruto Menurut Lapangan Usaha Kabupaten Sijunjung (Persen), 2016-2020 <i>Implicit Growth Rate of Gross Regional Domestic Product by Industry Sijunjung Regency (Percent), 2016-2020</i> .....	392
12.7	Produk Domestik Regional Bruto Atas Dasar Harga Berlaku Menurut Pengeluaran Kabupaten Sijunjung (Juta Rupiah), 2015-2019 <i>Gross Regional Domestic Product at Current Market Prices by Expenditure Sijunjung Regency (Million Rupiahs), 2015-2019</i> .....	393
12.8	Produk Domestik Regional Bruto Atas Dasar Harga Konstan 2010 Menurut Pengeluaran Kabupaten Sijunjung (Juta Rupiah), 2015-2019 <i>Gross Regional Domestic Product at 2010 Constant Market Prices by Expenditure Sijunjung Regency (Million rupiahs), 2015-2019</i> .....	394
12.9	Distribusi Persentase Produk Domestik Regional Bruto Atas Dasar Harga Berlaku Menurut Pengeluaran Kabupaten Sijunjung, 2015-2019 <i>Percentage Distribution of Gross Regional Domestic Product at Current Market Prices by Expenditure Sijunjung Regency, 2015-2019</i> .....	395
12.10	Laju Pertumbuhan Produk Domestik Regional Bruto Atas Dasar Harga Konstan 2010 Menurut Pengeluaran Kabupaten Sijunjung (Persen), 2015-2019 <i>Growth Rate of Gross Regional Domestic Product at 2010 Constant Market Prices by Expenditure Sijunjung Regency (Percent), 2015-2019</i> .....	396
12.11	Indeks Harga Implisit Produk Domestik Regional Bruto Menurut Pengeluaran Kabupaten Sijunjung (2010=100), 2015-2019 <i>Implicit Price Index of Gross Regional Domestic Product by Expenditure Regency (2010=100), 2015-2019</i> .....	397
12.12	Laju Implisit Produk Domestik Regional Bruto Menurut Pengeluaran Kabupaten Sijunjung (Persen), 2015-2019 <i>Implicit Growth Rate of Gross Regional Domestic Product by Expenditure Sijunjung Regency (Percent), 2015-2019</i> .....	398
<b>13</b>	<b>PERBANDINGAN ANTAR KABUPATEN/KOTA/REGENCY/MUNICIPAL COMPARISON</b> .....	<b>399</b>
13.1	Jumlah Penduduk Menurut Kabupaten/Kota di Provinsi Sumatera Barat (Jiwa), 2016-2020 <i>Population by Regency/Municipality in Sumatera Barat Province (People), 2016-2020</i> .....	405
13.2	Laju Pertumbuhan Produk Domestik Regional Bruto Atas Dasar Harga Konstan 2010 Menurut Kabupaten/Kota di Provinsi Sumatera Barat (Persen), 2016-2020	

	<i>Rate of Growth of Gross Regional Domestic Products at Constant 2010 Prices by Regency/Municipality in Sumatera Barat Province (Percent), 2016-2020</i>	406
13.3	Jumlah Penduduk Miskin Menurut Kabupaten/Kota di Provinsi Sumatera Barat (Ribu Jiwa), 2016-2020 <i>Gross Regional Domestic Product at Current Market Prices by Regency/Municipality in Sumatera Barat Province (Thousand People), 2016-2020</i>	. 407
13.4	Indeks Pembangunan Manusia (IPM) Menurut Kabupaten/Kota di Provinsi Sumatera Barat, 2016-2020 <i>Human Development Index (HDI) by Regency/Municipality in Sumatera Barat Province, 2016-2020</i>	..... 408
13.5	Produk Domestik Regional Bruto Atas Dasar Harga Berlaku Menurut Kabupaten/Kota di Provinsi Sumatera Barat (Juta Rupiah), 2016-2020 <i>Gross Regional Domestic Product at Current Market Prices by Regency/Municipality in Sumatera Barat Province (Million Rupiah), 2016-2020</i>	..... 409
13.6	Produk Domestik Regional Bruto Atas Dasar Harga Konstan Menurut Kabupaten/Kota di Provinsi Sumatera Barat (Juta Rupiah), 2016-2020 <i>Gross Regional Domestic Product at Constant Market Prices by Regency/Municipality in Sumatera Barat Province (Million Rupiah), 2016-2020</i>	..... 410
13.7	Produk Domestik Regional Bruto Per Kapita Atas Dasar Harga Berlaku Menurut Kabupaten/Kota di Provinsi Sumatera Barat (Juta Rupiah/Jiwa), 2016-2020 <i>Gross Regional Domestic Product at Current Market Prices by Regency/Municipality in Sumatera Barat Province (Million Rupiah/Person), 2016-2020</i>	..... 411
13.8	Produk Domestik Regional Bruto Per Kapita Atas Dasar Harga Konstan 2010 Menurut Kabupaten/Kota di Provinsi Sumatera Barat (Juta Rupiah/Jiwa), 2016-2020 <i>Gross Regional Domestic Product at 2010 Constant Market Prices by Regency/Municipality in Sumatera Barat Province (Million Rupiah/Person), 2016-2020</i>	..... 412
13.9	Persentase Penduduk Miskin, Gini Ratio, Garis Kemiskinan, Indeks Kedalaman Kemiskinan (P1) dan Indeks Keparahan Kemiskinan (P2) Menurut Kabupaten/Kota di Provinsi Sumatera Barat, 2019-2020 <i>Total and Percentage Poor People, Poverty Line, Poverty ap Index and Poverty Severity Index by Regency/Municipality in Sumatera Barat Province, 2019-2020</i>	..... 413
13.10	Distribusi Persentase Terhadap Total PDRB Seluruh Kabupaten/Kota di Provinsi Sumatera Barat, 2016-2020 <i>Percentage Distribution of Total Gross Regional Domestic Regency/Municipality At '2010 Constant Market Prices of Regency/Municipality in</i>	

	<i>Sumatera Barat Province, 2016-2020</i> .....	415
13.11	Angka Harapan Hidup (AHH) Menurut Kabupaten/Kota di Provinsi Sumatera Barat, 2016-2020 <i>Live Expectancy at Birth by Regency/Municipality in Sumatera Barat Province, 2016-2020</i> .....	416
13.12	Angka Harapan Lama Sekolah Menurut Kabupaten/Kota di Provinsi Sumatera Barat, 2016-2020 <i>Expected Years of Schooling by Regency/Municipality in Sumatera Barat Province, 2016-2020</i> .....	417
13.13	Rata-rata Lama Sekolah (RLS) Menurut Kabupaten/Kota di Provinsi Sumatera Barat, 2016-2020 <i>Mean Years of Schooling by Regency/Municipality in Sumatera Barat Province, 2016-2020</i> .....	418
13.14	Pengeluaran Perkapita Disesuaikan Menurut Kabupaten/Kota di Provinsi Sumatera Barat (Ribu Rupiah), 2016-2020 <i>Adjusted Average Expenditure per Capita by Regency/Municipality in Sumatera Barat Province (Thousand Rupiah), 2016-2020</i> .....	419
13.15	Rata-rata Pengeluaran per Kapita Sebulan Makanan dan Bukan Makanan Menurut Kabupaten/Kota di Provinsi Sumatera Barat (Ribu Rupiah), 2020 <i>Monthly Average of Food and Non-Food Expenditure per Capita in Urban and Rural Areas by Regency/Municipality in Sumatera Barat Province (Thousand Rupiah), 2020</i> .....	420
13.16	Tingkat Penganggutan Terbuka Menurut Kabupaten/Kota di Provinsi Sumatera Barat (persentase), 2016-2020 <i>Open Unemployment Rate by Regency/Municipality in Sumatera Barat Province (percentage), 2016-2020</i> .....	421
13.17	Angka Partisipasi Murni (APM) dan Angka Partisipasi Kasar (APK) per Kabupaten/Kota di Provinsi Sumatera Barat, 2020 <i>Pure Participation Rate (APM) and Gross Enrollment Rate (APK) by Regency/Municipality in Sumatera Barat Province, 2020</i> .....	422
13.18	Angka Partisipasi Sekolah (APS) per Kabupaten/Kota di Provinsi Sumatera Barat, 2020 <i>School Participation Rate (APS) by Regency/Municipality in Sumatera Barat Province, 2020</i> .....	423



## DAFTAR GAMBAR/LIST OF FIGURE

halaman  
page

1	Jarak dari Ibukota Kecamatan ke Ibukota Kabupaten di Kabupaten Sijunjung (km), 2020 <i>Distance Between Subdistrict Capital and Regency Capital in Sijunjung Regency (km), 2020</i> .....	6
2	Distribusi Luas Wilayah Menurut Kecamatan di Kabupaten Sijunjung, 2020 <i>Total Area Distribution by Subdistrict in Sijunjung Regency, 2020</i> .....	7
3	Jumlah Pegawai Negeri Sipil Menurut Tingkat Pendidikan dan Jenis Kelamin di Kabupaten Sijunjung, 2020 <i>Number of Civil Servants by Educational Level and Sex in Sijunjung Regency, 2020</i> .....	26
4	Distribusi Pegawai Negeri Sipil pada Instansi Vertikal Menurut Golongan di Kabupaten Sijunjung, 2020 <i>Distribution of Civil Servants in Vertical Department by Grade in Sijunjung Regency, 2020</i> .....	27
5	Jumlah Anggota Dewan Perwakilan Rakyat Daerah Menurut Partai Politik dan Jenis Kelamin di Kabupaten Sijunjung, 2020 <i>Number of Members of The Regional House of Representatives by Political Parties and Sex in Sijunjung Regency, 2020</i> .....	28
6	Persentase Realisasi Pendapatan Pemerintah Kabupaten Sijunjung Menurut Jenis Pendapatan, 2020 <i>Percentage of Actual Revenues of Government of Sijunjung Regency by Source of Revenues, 2020</i> .....	29
7	Persentase Realisasi Belanja Pemerintah Kabupaten Sijunjung Menurut Jenis Belanja, 2020 <i>Percentage of Expenditures of Government of Sijunjung Regency by Kind of Expenditures, 2020</i> .....	30
8	Piramida Penduduk Kabupaten Sijunjung, 2020 <i>Population Pyramid in Sijunjung Regency, 2020</i> .....	97
9	Jumlah Penduduk Berumur 15 Tahun ke Atas Menurut Jenis Kegiatan Selama Seminggu yang Lalu dan Jenis Kelamin di Kabupaten Sijunjung (Orang), 2020 <i>Population Aged 15 Years and Over by Type of Activity During The Previous Week and Sex in Sijunjung Regency (People), 2020</i> .....	98
10	Persentase Penduduk Berumur 5 Tahun ke Atas Menurut Partisipasi Sekolah dan Jenis Kelamin di Kabupaten Sijunjung, 2020	

	<i>Percentage of Population 5 Years and Over by Educational Attainment and Sex in Sijunjung Regency, 2020</i> .....	133
11	Luas Lahan Sawah Menurut Jenis Pengairan di Kabupaten Sijunjung (Hektar), 2020 <i>Area of Wetland by Type of Irrigation in Sijunjung Regency (Hectare), 2019</i> ....	238
12	Jumlah Rumah Tangga Perikanan Budidaya Menurut Jenis Budidaya di Kabupaten Sijunjung, 2020 <i>Number of Aquaculture Households by Type of Aquaculture in Sijunjung Regency, 2020</i> .....	239
13	Jumlah Pelanggan Air Menurut Jenis Pelanggan di Kabupaten Sijunjung, 2020 <i>Number of Water Customers by Type of Customers in Sijunjung Regency, 2020</i> .....	307
14	Jumlah Kunjungan Wisatawan Domestik dan Mancanegara Menurut Bulan di Kabupaten Sijunjung, 2020 <i>Number of Domestic and International Tourist Visits by Month in Sijunjung Regency, 2020</i> .....	315
15	Panjang Jalan Kabupaten Menurut Jenis Permukaan Jalan di Kabupaten Sijunjung (KM), 2020 <i>Length of State Road by Surface Type in Sijunjung Regency (KM), 2020</i> .....	338
16	Jumlah Koperasi Menurut Jenis Koperasi di Kabupaten Sijunjung, 2020 <i>Number of Cooperatives by Type of Cooperative by in Sijunjung Regency, 2020</i> .....	352
17	Rata-rata Pengeluaran Perkapita Sebulan Menurut Kelompok Makanan di Kabupaten Sijunjung, 2020 <i>Average Expenditure and Percentage of Average Expenditure Per Capita Per Month by Food Group in Sijunjung Regency, 2020</i> .....	364
18	Rata-rata Pengeluaran Perkapita Sebulan Menurut Kelompok Bukan Makanan di Kabupaten Sijunjung, 2020 <i>Average Expenditure Per Capita Per Month by Non-Food Group in Sijunjung Regency, 2020</i> .....	365
19	Persentase Perusahaan Menurut Bentuk Badan Hukum di Kabupaten Sijunjung, 2020 <i>Percentage of Establishments by Type of Business Entity in Sijunjung Regency, 2020</i> .....	374
20	Distribusi Produk Domestik Regional Bruto Atas Dasar Harga Berlaku Menurut Lapangan Usaha Kabupaten Sijunjung (Persen), 2020 <i>Distribution of Gross Regional Domestic Product at Current Market Prices by Industry Sijunjung Regency (Percent), 2020</i> .....	384

21	Laju Pertumbuhan Produk Domestik Regional Bruto Atas Dasar Harga Konstan 2010 Kabupaten Sijunjung (Persen), 2016-2020 <i>Growth Rate of Gross Regional Domestic Product at 2010 Constant Market Prices in Sijunjung Regency (Percent), 2016-2020</i> .....	385
22	Jumlah Penduduk Miskin Menurut Kabupaten/Kota di Provinsi Sumatera Barat (Ribu Jiwa), 2016-2020 <i>Gross Regional Domestic Product at Current Market Prices by Regency/ Municipality in Sumatera Barat Province (Thousand People), 2016-2020</i> .....	402
23	Indeks Pembangunan Manusia (IPM) Kabupaten Sijunjung dan Provinsi Sumatera Barat, 2019 <i>Human Development Index (HDI) of Sijunjung Regency and Sumatera Barat Province, 2019</i> .....	403

<https://sijunjungkab.bps.go.id>





## PENJELASAN UMUM/EXPLANATORY NOTES

Tanda-tanda, satuan-satuan, dan lain-lainnya yang digunakan dalam publikasi ini adalah sebagai berikut: *Symbols, measurement units, and acronyms which are used in this publication, are as follows:*

### 1. TANDA-TANDA/SYMBOLS

Data tidak tersedia/ <i>Data not available</i>	:	...
Tidak ada atau nol / <i>Null or zero</i>	:	—
Data dapat diabaikan/ <i>Data negligible</i>	:	0
Tanda decimal/ <i>Decimal point</i>	:	,
Data tidak dapat ditampilkan/ <i>Not applicable</i>	:	NA
Angka perkiraan/ <i>Estimated figures</i>	:	e
Angka sementara/ <i>Preliminary figures</i>	:	x
Angka sangat sementara/ <i>Very preliminary figures</i>	:	xx
Angka diperbaiki/ <i>Revised figures</i>	:	r

### 2. SATUAN/UNITS

barel/ <i>barrel</i>	:	158,99 liter/ <i>litres</i> = 1/6,2898 m <sup>3</sup>
hektar (ha)/ <i>hectare (ha)</i>	:	10 000 m <sup>2</sup>
kilometer (km)/ <i>kilometres (km)</i>	:	1 000 meter/ <i>meters</i> (m)
knot/ <i>knot</i>	:	1,8523 km/jam ( <i>km/hour</i> )
kuintal/ <i>quintal</i>	:	100 kg
KWh	:	1 000 Watt <i>hour</i>
MWh	:	1 000 KWh
liter (untuk beras)/ <i>litre (for rice)</i>	:	0,80 kg
ons/ <i>ounce</i>	:	28,31 gram/ <i>grams</i>
ton	:	1 000 kg

Satuan lain: buah, dus, butir, helai/lembar, kaleng, batang, pulsa, ton kilometer (ton-km), jam, menit, persen (%).

*Other units: unit, pack, pieces, sheet, tin, pulse, ton-kilometres(ton-km), hour, minute, percent (%).*

Perbedaan angka di belakang koma disebabkan oleh pembulatan angka.

*The difference in decimal numbers is caused by rounding.*



# GEOGRAFI DAN IKLIM

## Geography and Climate

BAB  
Chapter

# 1

### Letak Astronomis

*Astronomical Position*

$0^{\circ} 18' 43''$  LS -  $1^{\circ} 41' 46''$  LS

$101^{\circ} 30' 52''$  BT -  $100^{\circ} 37' 40''$  BT

### Luas Daerah

*Area*

3.130,80 KM<sup>2</sup>

Luas Kabupaten Sijunjung sekitar 7,40% dari luas total Sumatera Barat

*Sijunjung Regency area is around 7,40% of Sumatera Barat area*

**Kamang Baru** merupakan kecamatan terluas sekitar 27% dari luas kabupaten dan kecamatan **terkecil** adalah **Kupitan** sekitar 3% dari luas total kabupaten

*Kamang Baru is the widest subdistrict around 27% of total regency area and the smallest subdistrict is Kupitan around 3% of regency area.*



**Rata-rata Hari Hujan**

*Average Rainy Days*

**14 HARI/BULAN**

**Rata-rata Curah Hujan**

*Average Rainfall*

**212 MM<sup>3</sup>/BULAN**

Curah hujan dan hari hujan tertinggi terjadi pada bulan Desember dengan curah hujan 569 mm<sup>3</sup> dan 27 hari hujan.

*Highest rainfall and rainy days occur on December with 569mm<sup>3</sup> of rainfall and 27 days of rain*



## PENJELASAN TEKNIS

1. Secara astronomis, Sijunjung terletak antara 0°18' Lintang Selatan dan 1°42' Lintang Selatan dan antara 100°42'-100°52' Bujur Timur.
2. Berdasarkan posisi geografisnya, Kabupaten Sijunjung memiliki batas-batas: Utara - Kabupaten Tanah Datar dan Lima Puluh Kota; Selatan - Kabupaten Dharmasraya; Barat - Kabupaten Solok dan Kota Sawahlunto; Timur - Kabupaten Kuantan Singingi, Provinsi Riau.
3. Kabupaten Sijunjung terdiri dari 8 kecamatan, yaitu: Kecamatan Kamang Baru, Kecamatan Tanjung Gadang, Kecamatan Sijunjung, Kecamatan Lubuk Tarok, Kecamatan IV Nagari, Kecamatan Kupitan, Kecamatan Koto VII, dan Kecamatan Sumpur Kudus.
4. Badan Pusat Statistik (BPS) telah melakukan pendataan Potensi Desa (Podes) sejak tahun 1980. Sejak saat itu, Podes dilaksanakan secara rutin sebanyak 3 kali dalam kurun waktu sepuluh tahun untuk mendukung kegiatan Sensus Penduduk, Sensus Pertanian, ataupun Sensus Ekonomi. Dengan demikian, fakta penting terkait ketersediaan infrastruktur dan potensi yang dimiliki oleh setiap wilayah dapat dipantau perkembangannya secara berkala dan terus menerus.
5. Sejak tahun 2008, pendataan Podes mengalami perubahan dengan adanya penambahan kuesioner suplemen kecamatan dan kabupaten/kota.

## TECHNICAL NOTES

1. *Astronomically, Sijunjung is located between 0°18' South latitude and 1°42' South latitude, and between 100°42' and 100°52' East longitude.*
2. *In terms of geographic position, Sijunjung Regency has boundaries as follows: North -Tanah Datar and Lima Puluh Kota Regency; South - Dharmasraya Regency; West - Solok Regency and Sawahlunto Municipality; East - Kuantan Singingi Regency, Riau Province.*
3. *Sijunjung Regency has 8 subdistrict, these include: Kamang Baru Subdistrict, Tanjung Gadang Subdistrict, Sijunjung Subdistrict, Lubuk Tarok Subdistrict, IV Nagari Subdistrict, Kupitan Subdistrict, Koto VII Subdistrict, Koto VII Subdistrict, and Sumpur Kudus Subdistrict.*
4. *BPS-Statistics Indonesia has already recorded village potential (Podes) since 1980. Since then, Podes regularly implemented 3 (three) times within ten years to support the activities of the Population Census, Agriculture Census, or Economic Census. Thus, important facts related to the availability of infrastructure and the potential possessed by each region can be monitored regularly and continually.*
5. *Since 2008, Podes has been changed especially in providing additional information from subdistrict and regency/municipality, using separate questionnaires. The goal*

Penambahan kuesioner tersebut bertujuan untuk meningkatkan manfaat data Podes bagi para konsumen data dan pemerintah daerah dalam perencanaan pembangunan wilayah.

6. Data Podes merupakan satu-satunya sumber data kewilayahan yang muatannya beragam dan memberi gambaran tentang situasi pembangunan suatu wilayah (regional). Ini berbeda dengan data dari hasil pendekatan rumah tangga yang lebih menekankan pada dimensi aktivitas sektoral. Keduanya sama penting dan menjadi kekayaan BPS.

7. Pencacahan Podes dilakukan secara sensus terhadap seluruh wilayah administrasi pemerintahan terendah setingkat desa (yaitu desa, kelurahan, nagari, Unit Permukiman Transmigrasi (UPT)) yang masih dibina oleh kementerian terkait. Berdasarkan hasil Podes 2014, ada sebanyak 82.190 wilayah setingkat desa yang tersebar di 511 kabupaten/kota.

8. Metode Pengumpulan Data Pengumpulan data Podes 2014 dilakukan melalui wawancara langsung oleh petugas terlatih dengan narasumber yang relevan. Petugas adalah aparaturnya ataupun mitra kerja BPS Kabupaten/Kota, sementara narasumber adalah kepala desa/lurah atau narasumber lain yang memiliki pengetahuan terhadap wilayah target pencacahan.

9. Desa/Kelurahan Tepi Laut adalah desa/kelurahan yang

*of these changes is to provide more benefits for data users and local government in regional development planning.*

6. *Podes data is the only one source of spatial data consisting of various information and providing a picture of development progress in a region. The Podes data are different from data resulted from household surveys focusing on the dimension of sectoral activities. Both kind of data are important and become the trade mark of BPS on the data richness aspect.*

7. *Podes enumeration is implemented as a census of the lowest governmental administrative region equivalent to village (i.e. village, sub-district, nagari, and Transmigration Settlement Unit which is still fostered by the relevant ministries). There were 82,190 village-level areas spread over 511 regencies/municipalities based on the result of Podes 2014.*

8. *Method of Data Collection Data collection of Podes 2014 carried out through direct interviews by trained personnel with relevant respondents. The interviewers are BPS Regency/Municipality personnel or partners, meanwhile, the selected respondents are the village head/sub-district head or other respondents who have the knowledge towards the target area of enumeration.*

9. *Coastal Village/Coastal Sub-District is a village/sub-district which some*

sebagian atau seluruh wilayahnya bersinggungan langsung dengan laut, baik berupa pantai maupun tebing karang.

*areas are intersect/directly adjacent to the sea, either gently sloping/flat beach or cliffs/reef.*

10. Desa/Kelurahan bukan tepi laut adalah desa/kelurahan yang wilayahnya tidak bersinggungan langsung dengan laut.

*10. Non Coastal Village/Non Coastal Sub-District is a village which has no area that intersect/directly adjacent to the sea.*

11. Desa/Kelurahan Lereng/Puncak adalah desa/kelurahan yang sebagian besar wilayahnya berada di puncak gunung/pegunungan atau terletak di antara puncak sampai lembah.

*11. Slope/Peak Village/Sub-District is a village/sub-district which the largest part of village/sub-district lies on the highest part of mount/mountain or lies between the peak to the valley.*

12. Desa/Kelurahan lembah adalah desa/kelurahan yang wilayahnya sebagian besar merupakan daerah rendah yang terletak di antara dua gunung/pegunungan atau daerah yang mempunyai kedudukan lebih rendah dibandingkan daerah sekitarnya.

*12. Valley Village/Sub-District area is a village/sub-district with the largest part of the village/sub-district is a low area between two mountains or area that have a position lower than the surrounding areas.*

13. Desa/Kelurahan Dataran adalah desa/kelurahan yang sebagian besar wilayahnya tampak datar, rata, dan membentang.

*13. Flat Village/Sub-District is a village/sub-district which the largest part of village/sub-district looked plane, flat, and stretches.*



**Gambar 1** Jarak dari Ibukota Kecamatan ke Ibukota Kabupaten di Kabupaten Sijunjung (km), 2020  
**Picture** Distance Between Subdistrict Capital and Regency Capital in Sijunjung Regency (km), 2020



**Gambar** 2 Distribusi Luas Wilayah Menurut Kecamatan di Kabupaten Sijunjung, 2020  
**Picture** 2 Total Area Distribution by Subdistrict in Sijunjung Regency, 2020





## 1.1 GEOGRAFI GEOGRAPHY

**Tabel** 1.1.1 Luas Daerah Menurut Kecamatan di Kabupaten Sijunjung, 2020  
**Table** Total Area by Subdistrict in Sijunjung Regency, 2020

Kecamatan Subdistrict	Ibukota Kecamatan Capital of Subdistrict	Luas <sup>1</sup> Total Area <sup>1</sup> (km <sup>2</sup> /sq.km)
(1)	(2)	(3)
1. Kamang Baru	Kamang	837,80
2. Tanjung Gadang	Tanjung Gadang	459,79
3. Sijunjung	Sijunjung	748,00
4. Lubuk Tarok	Lubuk Tarok	187,60
5. IV Nagari	Palangki	96,30
6. Kupitan	Padang Sibusuk	82,01
7. Koto VII	Tanjung Ampalu	143,90
8. Sumpur Kudus	Kumanis	575,40
<b>Kabupaten Sijunjung</b>		<b>3 130,80</b>

Bersambung/To Be Continued...

Lanjutan Tabel/Continued Table 1.1.1

<b>Kecamatan</b> <i>Subdistrict</i>	<b>Persentase terhadap Luas</b> <b>Kabupaten</b> <i>Percentage to Subdistrict's Area</i>	<b>Jumlah Pulau<sup>2</sup></b> <i>Number of Islands<sup>2</sup></i>
(1)	(4)	(5)
1. Kamang Baru	26,76	-
2. Tanjung Gadang	14,69	-
3. Sijunjung	23,89	-
4. Lubuk Tarok	5,99	-
5. IV Nagari	3,08	-
6. Kupitan	2,62	-
7. Koto VII	4,60	-
8. Sumpur Kudus	18,38	-
<b>Kabupaten Sijunjung</b>	<b>100,00</b>	<b>-</b>

Catatan/Note: <sup>1</sup> Berdasarkan Peraturan Menteri Dalam Negeri Nomor 137 Tahun 2017 tanggal 29 Desember 2017/*Based on Minister of Home Affairs Regulation Number 137/2017, December 29, 2017*

<sup>2</sup> Berdasarkan informasi Kementerian Dalam Negeri Tahun 2018/*Based on information from Ministry of Home Affairs, 2018*

Sumber/Source: Kementerian Dalam Negeri/*Ministry of Home Affairs*

**Tabel 1.1.2** Tinggi Wilayah dan Jarak ke Ibukota Menurut Kecamatan di Kabupaten Sijunjung, 2020  
**Table** *Altitude and Distance to the Capital by Subdistrict in Sijunjung Regency, 2020*

Kecamatan Subdistrict	Tinggi Wilayah (mdpl) Altitude (m a.s.l)	Jarak ke Ibukota Distance to the Capital
(1)	(2)	(3)
1. Kamang Baru	...	77
2. Tanjung Gadang	...	27
3. Sijunjung	...	8
4. Lubuk Tarok	...	20
5. IV Nagari	...	15
6. Kupitan	...	26
7. Koto VII	...	14
8. Sumpur Kudus	...	27
<b>Kabupaten Sijunjung</b>	<b>157,14</b>	<b>-</b>

Sumber/ Source: BPS Kabupaten Sijunjung/BPS-Statistics of Sijunjung Regency

**Tabel** 1.1.3 Kondisi Geografis Umum Kabupaten Sijunjung, 2020  
**Table** *Sijunjung Regency Geography, 2020*

<b>No.</b>		<b>Rincian</b> <i>Details</i>
(1)		(2)
1	Letak Astronomis <i>Astronomical Position</i>	0° 18' 43" LS - 1° 41' 46" LS 101° 30' 52" BT - 100° 37' 40" BT
2	Batas-Batas Daerah/ <i>Borders</i> : - Sebelah Utara/ <i>North</i> - Sebelah Selatan/ <i>South</i> - Sebelah Barat/ <i>West</i> - Sebelah Timur/ <i>East</i>	Kabupaten Tanah Datar dan 50 Kota Kabupaten Dharmasraya Kabupaten Solok dan Kota Sawahlunto Kabupaten Kuantan Singingi, Provinsi Riau
3	Ketinggian dari Permukaan Laut <i>Elevation</i>	157,14 m
4	Luas Daerah/ <i>Area</i>	3 130,8 km <sup>2</sup>
5	Rata-Rata Hari Hujan <i>Rain Days</i>	14 hari
6	Rata-Rata Curah Hujan <i>Average Rainfall</i>	212 mm <sup>2</sup>
7	Jumlah Kecamatan <i>Number of Subdistrict</i>	8
8	Jumlah Sungai/ <i>Rivers</i>	8
9	Panjang Jalan Kabupaten <i>District Roads</i>	829,47 km

Sumber/ *Source*: BPS Kabupaten Sijunjung/BPS-Statistics of Sijunjung Regency

**Tabel 1.1.4** Letak Astronomis Kecamatan-Kecamatan di Kabupaten Sijunjung, 2020  
**Table** *Astronomical Position of Subdistrict in Sijunjung Regency, 2020*

Kecamatan Subdistrict	Lintang Latitude	Bujur Longitude
(1)	(2)	(3)
1. Kamang Baru	0° 48' 57"-1° 11' 35" LS	101° 10' 5"-101° 30' 52" BT
2. Tanjung Gadang	0° 42' 35"-0° 44' 17" LS	101° 2' 13"-101° 0' 58" BT
3. Sijunjung	0° 14' 44"-0° 44' 17" LS	101° 55' 09"-101° 0' 58" BT
4. Lubuk Tarok	0° 45' 1"-0° 55' 27" LS	100° 55' 44"-101° 0' 26" BT
5. IV Nagari	0° 34' 29"-0° 44' 17" LS	100° 52' 37"-101° 0' 58" BT
6. Kupitan	0° 14' 44"-0° 44' 17" LS	101° 2' 13"-101° 0' 58" BT
7. Koto VII	0° 33' 13"-0° 44' 17" LS	100° 48' 1"-100° 0' 58" BT
8. Sumpur Kudus	0° 23' 31"-0° 42' 51" LS	100° 48' 26"-101° 2' 16" BT

Sumber/ Source: Kantor Pertanahan Kabupaten Sijunjung/National Land Agency Region Office of Sijunjung Regency



**Tabel** 1.1.5 Batas-Batas Wilayah Menurut Kecamatan, 2020  
**Table** District Borders by Subdistrict, 2020

Kecamatan Subdistrict	Sebelah			
	Utara/North	Selatan/South	Timur/East	Barat/West
(1)	(2)	(3)	(4)	(5)
1. Kamang Baru	Provinsi Riau	Kab. Dharmasraya Kec. Tanjung Gadang	Kab. Dharmasraya	Kec. Sijunjung Kec. Lubuk Tarok
2. Tanjung Gadang	Kec. Sijunjung Kec. Kamang Baru	Kabupaten Solok Kab. Dharmasraya	Kec. Kamang Baru	Kec. Lubuk Tarok
3. Sijunjung	Provinsi Riau	Kec. Tanjung Gadang Kec. Lubuk Tarok	Kec. Kamang Baru	Kec. Sumpur Kudus Kec. Koto VII dan IV Nagari
4. Lubuk Tarok	Kec. Sijunjung	Kabupaten Solok	Kec. Tanjung Gadang	Kec. IV Nagari
5. IV Nagari	Kec. Koto VII Kec. Sijunjung	Kabupaten Solok	Kec. Lubuk Tarok Kec. Sijunjung	Kec. Kupitan
6. Kupitan	Kec. Koto VII	Kabupaten Solok	Kec. IV Nagari	Kota Sawahlunto
7. Koto VII	Kec. Sumpur Kudus	Kec. Kupitan	Kec. Sijunjung	Kota Sawahlunto
8. Sumpur Kudus	Provinsi Riau	Kec. Sijunjung Kec. Koto VII	Kab. Tanah Datar	Kec. Sijunjung

Sumber/ Source: Kantor Pertanahan Kabupaten Sijunjung/National Land Agency Region Office of Sijunjung Regency

**Tabel 1.1.6** Tinggi Wilayah di Atas Permukaan Laut (DPL) Menurut Kecamatan di Kabupaten Sijunjung, 2020  
*Height Above Mean Sea Level (AMSL) by Subdistrict in Sijunjung Regency, 2020*

Kecamatan Subdistrict	Ketinggian/Elevation (meter)	
	Terendah/Lowest	Tertinggi/Highest
(1)	(2)	(3)
1. Kamang Baru	<100 m	800m
2. Tanjung Gadang	100-200 m	>800 m
3. Sijunjung	<100 m	>800 m
4. Lubuk Tarok	100-200 m	>800 m
5. IV Nagari	<100 m	600-700 m
6. Kupitan	100-200 m	500- 600 m
7. Koto VII	<100 m	500-600 m
8. Sumpur Kudus	100-200 m	>800 m

Sumber/ Source: Kantor Pertanahan Kabupaten Sijunjung/National Land Agency Region Office of Sijunjung Regency

## 1.2 KEADAAN IKLIM CLIMATE CONDITION

**Tabel** 1.2.1 Jumlah Curah Hujan dan Hari Hujan Menurut Bulan di Kabupaten Sijunjung, 2020  
**Table** Amount of Precipitation and Number of Rainy Days by Month in Sijunjung Regency, 2020

Bulan/Month	BPK Sijunjung		BPK Tanjung Ampalu	
	Curah Hujan Precipitation (mm <sup>3</sup> )	Hari Hujan Rainy Days	Curah Hujan Precipitation (mm <sup>3</sup> )	Hari Hujan Rainy Days
(1)	(2)	(3)	(4)	(5)
1. Januari/January	256	12	91	14
2. Februari/February	220	12	262	12
3. Maret/March	201	14	269	15
4. April/April	369	19	331	19
5. Mei/May	188	15	89	10
6. Juni/June	293	15	166	10
7. Juli/July	207	16	290	13
8. Agustus/August	129	12	112	9
9. September/September	356	17	242	13
10. Oktober/October	103	15	81	10
11. November/November	409	22	337	18
12. Desember/December	45	7	55	5
<b>Jumlah/Total</b>	<b>2 773</b>	<b>176</b>	<b>2 323</b>	<b>148</b>
<b>Rata-rata/ Average</b>	<b>231</b>	<b>15</b>	<b>194</b>	<b>12</b>

Bersambung/To Be Continued...

Lanjutan Tabel/*Continued Table* 1.2.1

Bulan/ <i>Month</i>	BPP IV Nagari		Kumanis	
	Curah Hujan <i>Precipitation (mm<sup>3</sup>)</i>	Hari Hujan <i>Rainy Days</i>	Curah Hujan <i>Precipitation (mm<sup>3</sup>)</i>	Hari Hujan <i>Rainy Days</i>
(1)	(6)	(7)	(8)	(9)
1. Januari/ <i>January</i>	205	16	167	15
2. Februari/ <i>February</i>	227	15	334	13
3. Maret/ <i>March</i>	221	15	212	12
4. April/ <i>April</i>	218	19	329	15
5. Mei/ <i>May</i>	47	14	129	9
6. Juni/ <i>June</i>	149	13	186	8
7. Juli/ <i>July</i>	244	20	226	10
8. Agustus/ <i>August</i>	183	13	104	3
9. September/ <i>September</i>	209	19	275	13
10. Oktober/ <i>October</i>	102	15	51	6
11. November/ <i>November</i>	242	20	287	14
12. Desember/ <i>December</i>	63	10	37	4
<b>Jumlah/ Total</b>	<b>2 107</b>	<b>189</b>	<b>2 334</b>	<b>122</b>
<b>Rata-rata/ Average</b>	<b>176</b>	<b>16</b>	<b>195</b>	<b>10</b>

Bersambung/*To Be Continued...*

Lanjutan Tabel/Continued Table 1.2.1

Bulan/Month	Muaro Sijunjung		Sei Langsat	
	Curah Hujan Precipitation (mm <sup>3</sup> )	Hari Hujan Rainy Days	Curah Hujan Precipitation (mm <sup>3</sup> )	Hari Hujan Rainy Days
(1)	(14)	(15)	(16)	(17)
1. Januari/January	276	11	492	31
2. Februari/February	230	13	293	27
3. Maret/March	215	11	262	23
4. April/April	276	17	459	28
5. Mei/May	103	10	243	24
6. Juni/June	187	8	369	26
7. Juli/July	146	12	184	26
8. Agustus/August	165	11	317	25
9. September/September	298	13	388	29
10. Oktober/October	86	9	146	28
11. November/November	397	16	x	x
12. Desember/December	29	4	128	22
<b>Jumlah/ Total</b>	<b>2 407</b>	<b>135</b>	<b>3 281</b>	<b>289</b>
<b>Rata-rata/ Average</b>	<b>201</b>	<b>11</b>	<b>298</b>	<b>26</b>

Bersambung/To Be Continued...

Lanjutan Tabel/*Continued Table* 1.2.1

Bulan/ <i>Month</i>	Kupitan		Lubuk Tarok	
	Curah Hujan <i>Precipitation (mm<sup>2</sup>)</i>	Hari Hujan <i>Rainy Days</i>	Curah Hujan <i>Precipitation (mm<sup>2</sup>)</i>	Hari Hujan <i>Rainy Days</i>
(1)	(10)	(11)	(12)	(13)
1. Januari/ <i>January</i>	50	10	242	13
2. Februari/ <i>February</i>	196	17	215	9
3. Maret/ <i>March</i>	146	15	193	10
4. April/ <i>April</i>	206	23	254	12
5. Mei/ <i>May</i>	54	12	115	10
6. Juni/ <i>June</i>	35	7	182	9
7. Juli/ <i>July</i>	561	12	222	18
8. Agustus/ <i>August</i>	26	7	103	5
9. September/ <i>September</i>	71	10	255	14
10. Oktober/ <i>October</i>	34	6	148	11
11. November/ <i>November</i>	299	18	x	x
12. Desember/ <i>December</i>	55	5	60	3
<b>Jumlah/ Total</b>	<b>1730</b>	<b>142</b>	<b>1986</b>	<b>114</b>
<b>Rata-rata/ Average</b>	<b>144</b>	<b>12</b>	<b>181</b>	<b>10</b>

Bersambung/*To Be Continued...*

Lanjutan Tabel/Continued Table 1.2.1

Bulan/Month	Sumpur Kudus		Tanjung Gadang		Tanjung Lolo	
	Curah Hujan Precipitation (mm <sup>2</sup> )	Hari Hujan Rainy Days	Curah Hujan Precipitation (mm <sup>2</sup> )	Hari Hujan Rainy Days	Curah Hujan Precipitation (mm <sup>2</sup> )	Hari Hujan Rainy Days
(1)	(18)	(19)	(20)	(21)	(22)	(23)
1. Januari/January	144	15	220	14	400	13
2. Februari/February	269	12	288	15	358	19
3. Maret/March	95	8	199	15	321	8
4. April/April	171	17	256	19	252	14
5. Mei/May	52	8	205	13	298	16
6. Juni/June	80	8	329	12	289	11
7. Juli/July	168	11	282	15	311	14
8. Agustus/August	97	9	211	11	297	5
9. September/ September	242	13	266	16	434	14
10. Oktober/October	68	4	192	13	266	14
11. November/November	279	15	430	20	591	22
12. Desember/December	18	4	x	x	72	5
<b>Jumlah/ Total</b>	<b>1 683</b>	<b>124</b>	<b>2 876</b>	<b>163</b>	<b>3 886</b>	<b>155</b>
<b>Rata-rata/ Average</b>	<b>140</b>	<b>10</b>	<b>261</b>	<b>15</b>	<b>324</b>	<b>13</b>

Sumber/ Source : Stasiun Klimatologi Sicincin, Padang Pariaman/Climatological Station, Sicincin, Padang Pariaman

## TAHUN 2020

### PNS di Kabupaten Sijunjung

*Civil Servants in Sijunjung*

Laki-laki  
Male

**1.317**

Perempuan  
Female

**2.541**



### Anggota DPRD

*Members of Regional House of Representatives*

**30**



### Realisasi Pendapatan

*Actual Revenues*

**941.763** Juta Rupiah  
Million Rupiahs

### Realisasi Belanja

*Actual Expenditures*

**930.483** Juta Rupiah  
Million Rupiahs





**PENJELASAN TEKNIS**

1. Anggota Dewan Perwakilan Rakyat Daerah (DPRD) dipilih melalui pemilihan umum (pemilu) dan dilantik dalam masa jabatan lima tahun.
2. Susunan pemerintahan Republik Indonesia periode 2014–2020 terdiri dari presiden, wakil presiden, lembaga tinggi negara, kementerian, setingkat menteri, dan Lembaga Pemerintahan Non Kementerian (LPNK).
3. Lembaga Pemerintah Daerah terdiri dari Gubernur, Sekretaris Daerah, Inspektorat Provinsi, Dinas Kehutanan, Dinas Prasarana Jalan, Dinas Tata Ruang & Pemukiman, Dinas Pengelolaan Sumber Daya Air, Dinas Perhubungan, Komunikasi dan Informatika, Dinas Kelautan dan Perikanan, Dinas Pertanian Tanaman Pangan, Dinas Perkebunan, Dinas Pariwisata dan Ekonomi Kreatif, Dinas Kesehatan, Dinas Sosial, Dinas Energi dan Sumberdaya Mineral, Dinas Pengelolaan Keuangan Daerah, Dinas Koperasi, Usaha Mikro Kecil dan Menengah, Dinas Pendidikan dan Kebudayaan, Dinas Tenaga Kerja dan Transmigrasi, Dinas Peternakan dan Kesehatan Hewan, Dinas Perindustrian dan Perdagangan, Dinas Pemuda dan Olahraga; Sekretariat Dewan, Sekretariat Dewan Pengurus

**TECHNICAL NOTES**

1. *Regional House of Representatives (DPRD) members are elected through a general election and appointed for a five-years membership.*
2. *The government structure of the Republic of Indonesia period 2014–2020 consists of president, vice president, state supreme agencies, ministries, ministerial level institutions, and non-ministerial institutions.*
3. *Local Government Institutions consist of Governor, Regional Secretary, Provincial Inspectorate, Forestry Service, Road Infrastructure Office, Spatial Planning & Settlement Service, Water Resources Management Office, Transportation, Communications and Informatics Department, Department of Marine and Fisheries, Food Crops Agency, Plantation, Tourism and Creative Economy, Health Office, Social Service, Energy and Mineral Resources Office, Local Financial Management Department, Cooperative Service Office, Small and Medium Micro Enterprise, Education and Culture Office, Department of Manpower and Transmigration, Animal Husbandry and Animal Health , Department of Industry and Commerce, Office of Youth and Sports; Secretariat*

## GOVERNMENT

Korpri, Badan Perencanaan Pembangunan Daerah, Badan Pendidikan dan Latihan, Badan Koordinasi Penanaman Modal Provinsi dan Pelayanan Perizinan Terpadu, Badan Kesatuan Bangsa dan Politik, Badan Pengendalian Dampak Lingkungan Daerah, Badan Pemberdayaan Masyarakat, Badan Kepegawaian Daerah, Badan Perpustakaan dan Kearsipan, Badan Ketahanan Pangan, Badan Pemberdayaan Perempuan dan KB, Badan Penanggulangan Bencana Daerah, Badan Koordinasi Penyuluhan; Kantor Penghubung Pemerintah Daerah, Satuan Polisi Pamong Praja, Komisi Penyiaran Indonesia Daerah.

*of the Board, the Secretariat of the Korpri Board of Governors, the Regional Development Planning Board, the Education and Training Board, the Provincial Investment Coordinating Board and the Integrated Licensing Service, the National Unity and Political Entity, the Regional Environmental Impact Management Agency, the Community Empowerment Board, the Regional Personnel Board, the Library Board And Filing, Food Security Agency, Women's Empowerment Board and Family Planning Board, Regional Disaster Management Agency, Coordinating Agency for Extension; Local Government Liaison Office, Civilian Police Unit, Regional Indonesian Broadcasting Commission.*


4. Realisasi Penerimaan dan Pengeluaran Pemerintah Provinsi adalah realisasi/perhitungan APBD Provinsi pada tiap tahun anggaran.
5. Pendapatan Asli Daerah (PAD) adalah pendapatan yang diperoleh daerah yang dipungut berdasarkan peraturan daerah sesuai dengan peraturan perundang-undangan, guna keperluan daerah yang bersangkutan dalam membiayai kegiatannya.

4. *Actual revenue and expenditure of Provincial Government is the realization/provincial budget calculations for every fiscal year.*
5. *Original Local Government Revenue is revenue that withheld based on local regulations in accordance with the legislation, for the purposes of financing their activities.*

6. Dana Perimbangan adalah dana yang bersumber dari pendapatan APBN yang dialokasikan kepada Daerah untuk mendanai kebutuhan daerah dalam rangka pelaksanaan desentralisasi.
7. Lain-lain Pendapatan yang Sah adalah pendapatan lainnya dari pemerintah pusat dan atau dari instansi pusat, serta dari daerah lainnya.
6. *Balanced Budget is the fund coming from the state budget that allocated to regions to fund their needs in the context of decentralization.*
7. *Other Legal Revenue is other income that coming from the central government and or from the central agencies, as well as from other local government.*

<https://sijunjungkab.bps.go.id/>

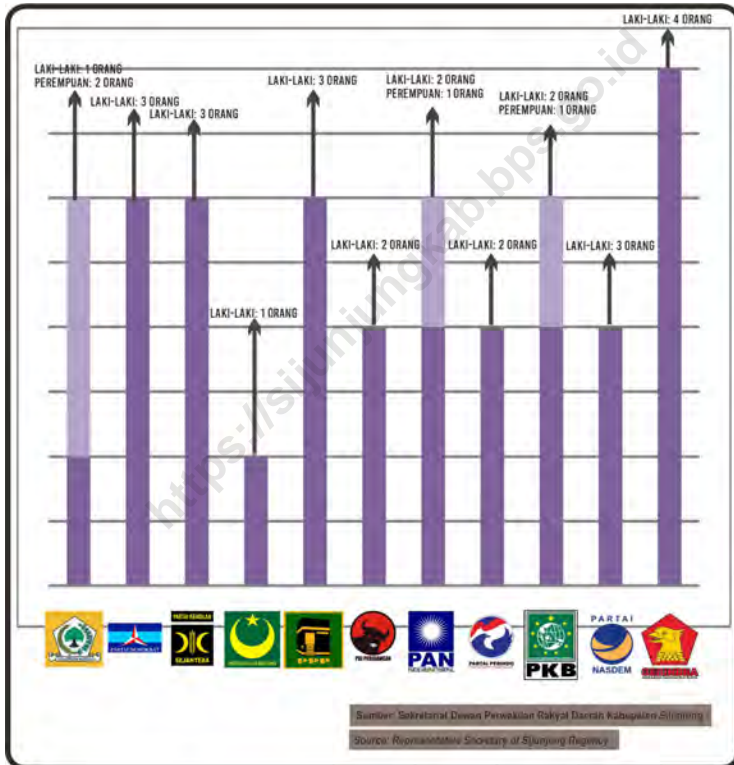
**Gambar** 3 Jumlah Pegawai Negeri Sipil Menurut Tingkat Pendidikan dan Jenis Kelamin di Kabupaten Sijunjung, 2020  
**Picture** 3 Number of Civil Servants by Educational Level and Sex in Sijunjung Regency, 2020



**Gambar** 4 Distribusi Pegawai Negeri Sipil pada Instansi Vertikal Menurut Golongan di Kabupaten Sijunjung, 2020  
**Picture** *Distribution of Civil Servants in Vertical Department by Grade in Sijunjung Regency, 2020*



**Gambar** 5 Jumlah Anggota Dewan Perwakilan Rakyat Daerah Menurut Partai Politik dan Jenis Kelamin di Kabupaten Sijunjung, 2020  
**Picture** 5 Number of Members of The Regional House of Representatives by Political Parties and Sex in Sijunjung Regency, 2020



**Gambar** 6 Persentase Realisasi Pendapatan Pemerintah Kabupaten Sijunjung Menurut Jenis Pendapatan, 2020  
**Picture** Percentage of Actual Revenues of Government of Sijunjung Regency by Source of Revenues, 2020





**Gambar** 7 Persentase Realisasi Belanja Pemerintah Kabupaten Sijunjung Menurut Jenis Belanja, 2020  
**Picture** Percentage of Expenditures of Government of Sijunjung Regency by Kind of Expenditures, 2020



## 2.1 WILAYAH ADMINISTRATIF ADMINISTRATIVE AREA

**Tabel** 2.1.1 Jumlah Nagari/Desa<sup>1</sup> Menurut Kecamatan di Kabupaten Sijunjung, 2016-2020  
**Table** *Number of Villages<sup>1</sup> by Subdistrict in Sijunjung Regency, 2016-2020*

Kecamatan Subdistrict	2016	2017	2018	2019	2020
(1)	(2)	(3)	(4)	(5)	(6)
Kamang Baru	11	11	11	11	11
Tanjung Gadang	9	9	9	9	9
Sijunjung	9	9	9	9	9
Lubuk Tarok	6	6	6	6	6
IV Nagari	5	5	5	5	5
Kupitan	4	4	4	4	4
Koto VII	6+1 Nagari Persiapan	6+1 Nagari Persiapan	6+1 Nagari Persiapan	6+1 Nagari Persiapan	6
Sumpur Kudus	11	11	11	11	11
<b>Sijunjung</b>	<b>61+1 Nagari Persiapan</b>	<b>61+1 Nagari Persiapan</b>	<b>61+1 Nagari Persiapan</b>	<b>61+1 Nagari Persiapan</b>	<b>61</b>

Catatan/ Note <sup>1</sup> Termasuk kelurahan dan Unit Permukiman Transmigrasi (UPT) <sup>1</sup>Include Transmigration Settlement Unit

Sumber/ Source: Dinas Pemberdayaan Masyarakat dan Nagari Kabupaten Sijunjung/Office of Empowerment of Community and Nagari

## GOVERNMENT

**Tabel** 2.1.2 Jumlah Jorong Menurut Kecamatan di Kabupaten Sijunjung, 2016-2020  
**Table** Number of Jorong by Subdistrict in Sijunjung Regency, 2016-2020

Kecamatan Subdistrict	2016	2017	2018	2019	2020
(1)	(2)	(3)	(4)	(5)	(6)
Kamang Baru	61	61	61	61	61
Tanjung Gadang	41	41	41	41	41
Sijunjung	56	56	56	56	56
Lubuk Tarok	24	24	24	24	24
IV Nagari	17	17	17	17	17
Kupitan	9+5 Dusun	9+5 Dusun	9+5 Dusun	9+5 Dusun	9+5 Dusun
Koto VII	35	35	35	35	36
Sumpur Kudus	55	55	55	55	55
<b>Kab. Sijunjung</b>	<b>298 + 5 Dusun</b>	<b>298 + 5 Dusun</b>	<b>298 + 5 Dusun</b>	<b>298 + 5 Dusun</b>	<b>299 + 5 Dusun</b>

Sumber/ Source: Dinas Pemberdayaan Masyarakat dan Nagari Kabupaten Sijunjung/Office of Empowerment of Community and Nagari

**Tabel** 2.1.3 Daftar Nagari dan Jorong di Kecamatan Kamang Baru, 2020  
**Table** List of Nagari and Jorong in Kamang Baru Subdistrict, 2020

Nagari Nagari	Jorong Jorong
(1)	(2)
1. Sungai Lansek	1. Cilacap 2. Talang 3. Koto 4. Sikayan 5. Sungai Ampang 6. Pasar 7. Batang Tonam
2. Muaro Takung	1. Dusun Tinggi I 2. Kiliran Jao 3. Batang Talang 4. Koto Lamo 5. Batang Tiau 6. Koto Ranah 7. Sungai Sariak
3. Kunangan Parik Rantang	1. Kunangan 2. Parik Rantang 3. Sungai Tambang I 4. Sungai Tambang II 5. Sungai Tambang III 6. Sungai Tambang IV 7. Mekar Jaya Sungai Tenang 8. Suka Maju Sungai Tenang 9. Suka Rejo Sungai Tenang
4. Kamang	1. Batang Kariang 2. Galogah 3. Kamang 4. Kamang Abadi 5. Kamang Bhakti 6. Kamang Makmur 7. Kamang Sejahtera 8. Kurnia Kamang 9. Simpang Kamang 10. Kamang Sentosa 11. Kamang Madani

Bersambung/To Be Continued...

Lanjutan Tabel/*Continued Table 2.1.3*

Nagari <i>Nagari</i>	Jorong <i>Jorong</i>
(1)	(2)
5. Aie Amo	1. Guguk Tinggi 2. Koto Baru 3. Banjar Tengah 4. Lubuk Kapiék 5. Koto Ronah 6. Koto Tuo
6. Sungai Batuang	1. Koto 2. Pasar 3. Banjar Pematang
7. Siaur	1. Koto Tengah 2. Lembah Gunung 3. Ranah Pinago
8. Lubuk Tarantang	1. Dusun Tinggi II 2. Koto Baru 3. Lubuk Tarantang
9. Maloro	1. Koto Ranah 2. Pasar 3. Sungai Alai 4. Sungai Gemuruh 5. Tanjung Balik
10. Tanjung Kaliang	1. Mudiak Imuak 2. Parik Malintang 3. Pincuran Tujuh
11. Padang Tarok	1. Binuang Aie Putieh 2. Koto Tengah 3. Muaro Buan 4. Pintu Batu

Sumber/ *Source*: Dinas Pemberdayaan Masyarakat dan Nagari Kabupaten Sijunjung/*Office of Empowerment of Community and Nagari*

**Tabel** 2.1.4 Daftar Nagari dan Jorong di Kecamatan Tanjung Gadang, 2020  
**Table** *List of Nagari and Jorong in Tanjung Gadang Subdistrict, 2020*

Nagari <i>Nagari</i>	Jorong <i>Jorong</i>
(1)	(2)
1. Langki	1. Koto Langki 2. Liambang 3. Muaro Kaluai 4. Muaro Linggo
2. Sibakur	1. Bancah Sibakur 2. Lubuk Tolang 3. Koto Sibakur
3. Pulasan	1. Padang Laweh 2. Sungai Kandi 3. Koto Pulasan 4. Sawah Gadang 5. Ambacang 6. Pasar Pulasan 7. Batang Kati
4. Tanjung Lolo	1. Pasar Lamo 2. Bukit Sabalah 3. Koto Tanjung Lolo 4. Batang Dikek 5. Pasar Baru 6. Tanjung Medan
5. Tanjung Gadang	1. Pasar Tanjung Gadang 2. Mudik Malih 3. Guguk Naneh 4. Pandam 5. Koto Baru 6. Koto Ranah 7. Sungai Napar 8. Timbulun Patah 9. Kayu Gadih
6. Taratak Baru	1. Koto 2. Ranah Palam 3. Koto Ranah

Bersambung/*To Be Continued...*

Lanjutan Tabel/*Continued Table* 2.1.4

Nagari <i>Nagari</i>	Jorong <i>Jorong</i>
(1)	(2)
7. Timbulun	1. Balai-Balai 2. Koto 3. Sibisir 4. Tandikek
8. Sinyamu	1. Koto Sinyamu 2. Polak Sinyamu 3. Kumbayak
9. Taratak Baru Utara	1. Lubuk Cupak 2. Pisang Kolek

Sumber/ *Source*: Dinas Pemberdayaan Masyarakat dan Nagari Kabupaten Sijunjung/*Office of Empowerment of Community and Nagari*

**Tabel 2.1.5** Daftar Nagari dan Jorong di Kecamatan Sijunjung, 2020  
**Table** *List of Nagari and Jorong in Sijunjung Subdistrict, 2020*

Nagari Nagari	Jorong Jorong
(1)	(2)
1. Muaro	1. Batang Salosah 2. Ilie Guguk Dadok 3. Muaro Gambok 4. Ilie Pasa Jumak 5. Pematang Anjung 6. Pematang Sari Bulan 7. Pulau Berambai 8. Subarang Ombak 9. Subarang Sukam 10. Tongah
2. Kandang Baru	1. Ranah Tanjung Bungo 2. Samiak 3. Sungai Abu
3. Pematang Panjang	1. Kalumpang 2. Koman Kocik 3. Koran 4. Kambuik Koman 5. Koto Tengah 6. Limau Sundai 7. Parak Gadang 8. Pale 9. Duri 10. Pondok Jago 11. Sitampung
4. Sijunjung	1. Ganting 2. Kampung Baru 3. Kampung Berlian 4. Kandang Harimau 5. Padang Ranah 6. Pasar Sijunjung 7. Puduk 8. Tanah Bato 9. Tapian Diaro 10. Tapian Nanto

Bersambung/To Be Continued...



Lanjutan Tabel/*Continued Table 2.1.5*

Nagari <i>Nagari</i>	Jorong <i>Jorong</i>
(1)	(2)
5. Aie Angek	1. Kapalo Koto 2. Koto Benek 3. Kulampi 4. Padang Doto 5. Sungai Duo 6. Silabau 7. Tanggalo
6. Solok Amba	1. Bukik Tujuh 2. Takuang 3. Koto Mudik 4. Koto Ranah 5. Rimbo Ambacang
7. Paru	1. Batu Ranjau 2. Bukik Buar 3. Kampung Tarandam
8. Silokek	1. Sankiamo 2. Tanjung Medan
9. Durian Gadang	1. Koto Ilie 2. Koto Mudik 3. Pinang 4. Silukah 5. Tangggalo

Sumber/ *Source*: Dinas Pemberdayaan Masyarakat dan Nagari Kabupaten Sijunjung/*Office of Empowerment of Community and Nagari*

**Tabel 2.1.6** Daftar Nagari dan Jorong di Kecamatan Lubuk Tarok, 2020  
**Table** *List of Nagari and Jorong in Lubuk Tarok Subdistrict, 2020*

<b>Nagari</b> <i>Nagari</i>	<b>Jorong</b> <i>Jorong</i>
(1)	(2)
1. Buluh Kasok	1. Koto Buluh Kasok 2. Koto Tengah 3. Taratak
2. Lubuk Tarok	1. Andopan 2. Jambu Lipo 3. Koto Tuo 4. Padang Basiku 5. Silalak Kulik 6. Sungai Jodi 7. Tigo Korong
3. Lalan	1. Batang Lalan 2. Batu Ajung 3. Lalan 4. Rumbai 5. Sikaladi
4. Silongo	1. Koto Ranah 2. Pakorongan 3. Ranah Lawe
5. Kampung Dalam	1. Koto Kampung Dalam 2. Limau Sundai 3. Palintangan
6. Latang	1. Imbang Joyo 2. Tanjung Korong 3. Taratak Latang

Sumber/ Source: Dinas Pemberdayaan Masyarakat dan Nagari Kabupaten Sijunjung/Office of Empowerment of Community and Nagari

**Tabel** 2.1.7 Daftar Nagari dan Jorong di Kecamatan IV Nagari, 2020  
**Table** List of Nagari and Jorong in IV Nagari Subdistrict, 2020

Nagari Nagari	Jorong Jorong
(1)	(2)
1. Mundam Sakti	1. Kampung Pinang 2. Ranah Pasar 3. Tanjung Raya
2. Koto Baru	1. Koto Panjang 2. Pasar 3. Simpang Ampek
3. Muaro Bodi	1. Dusun Tuo 2. Tanjung Pauh 3. Bungo Pinang
4. Palangki	1. Lintas Harapan 2. Pantai Cermin 3. Ranah Tibarau 4. Tambang Ameh 5. Tanjung Udani
5. Koto Tuo	1. Bukik Malintang 2. Rantau Jambu 3. Koto Tengah

Sumber/ Source: Dinas Pemberdayaan Masyarakat dan Nagari Kabupaten Sijunjung/Office of Empowerment of Community and Nagari

**Tabel** 2.1.8 Daftar Nagari dan Jorong di Kecamatan Kupitan, 2020  
**Table** *List of Nagari and Jorong in Kupitan Subdistrict, 2020*

<b>Nagari</b> <i>Nagari</i>	<b>Jorong</b> <i>Jorong</i>
(1)	(2)
1. Batu Manjuler	1. Batu Manjuler Barat 2. Batu Manjuler Timur
2. Padang Sibusuk	1. Tapi Balai 2. Kapalo Koto 3. Guguk Tinggi 4. Simancung 5. Ladang Kapeh
3. Pamuatan	1. Pamuatan Timur 2. Pamuatan Barat
4. Desa Kampung Baru	1. Dusun Koto Tengah 2. Dusun Koto Panjang 3. Dusun Koto Lamo 4. Dusun Koto Ateh 5. Dusun Guguk Bulek

Sumber/ Source: Dinas Pemberdayaan Masyarakat dan Nagari Kabupaten Sijunjung/Office of Empowerment of Community and Nagari

**Tabel 2.1.9** Daftar Nagari dan Jorong di Kecamatan Koto VII, 2020  
**Table** List of Nagari and Jorong in Koto VII Subdistrict, 2020

Nagari Nagari	Jorong Jorong
(1)	(2)
1. Limo Koto	1. Aur Gading 2. Tanjung Ampalu 3. Pasar Tanjung Ampalu 4. Mangkudu Kodok 5. Koto Panjang 6. Batu Gandang 7. Batu Balang 8. Solok Badak
2. Padang Laweh	1. Teratak Betung 2. Koto Padang Laweh 3. Sungai Gemiri 4. Bukit Gombak
3. Tanjung	1. Kampung Juar 2. Lumbaru 3. Koto Tanjung 4. Ujung Padang 5. Tanjung Beringin 6. Taruko 7. Koto Tuo Tanjung
4. Palaluar	1. Koto Palaluar 2. Bungo 3. Ranah 4. Kampung Baru 5. Sumpadang
5. Guguk	1. Buluh Rotan 2. Padang Lalang 3. Koto Guguk
6. Bukik Bual	1. Koto Mudik 2. Jalan Baru 3. Koto Tengah 4. Koto Hilir

Bersambung/To Be Continued...

Lanjutan Tabel/*Continued Table* 2.1.9

<b>Nagari</b> <i>Nagari</i>	<b>Jorong</b> <i>Jorong</i>
(1)	(2)
7. Persiapan Padang Laweh Selatan	1. Ranah Sigading 2. Sungai Gemuruh 3. Taratak Baru 4. Sawah Tarok 5. Pasar Gambok

Sumber/ Source: Dinas Pemberdayaan Masyarakat dan Nagari Kabupaten Sijunjung/Office of Empowerment of Community and Nagari

**Table 2.1.10** Daftar Nagari dan Jorong di Kecamatan Sumpur Kudus, 2020  
**Table** List of Nagari and Jorong in Sumpur Kudus Subdistrict, 2020

Nagari Nagari	Jorong Jorong
(1)	(2)
1. Kumanis	1. Tanjung Alam 2. Tanjung Raya 3. Tanjung Gadang 4. Tanjung Gadang Utara
2. Tanjung Bonai Aur	1. Bonai 2. Koto Tinggi 3. Pauh 4. Loban Bungkuok 5. Koto Baru 6. Koto Tangah
3. Sisawah	1. Simawik 2. Rumbai 3. Sungai Tampang 4. Sibolin 5. Koto Sisawah 6. Koto Baru 7. Kabun
4. Tamparungo	1. Sitongek 2. Koto Lamo 3. Pangkahan Sungai Laban 4. Simaru 5. Sitongek Selatan 6. Koto Lamo Utara
5. Sumpur Kudus	1. Pintu Rayo 2. Taratak Ujung Luhak 3. Taratak Tengah 4. Taratak Sipuah 5. Tombang 6. Kampung Rajo 7. Koto 8. Batang Somi 9. Payo Sahadat

Bersambung/To Be Continued...

Lanjutan Tabel/*Continued Table* 2.1.10

<b>Nagari</b> <i>Nagari</i>	<b>Jorong</b> <i>Jorong</i>
(1)	(2)
6. Mangganti	1. Tapi Balai 2. Balai Lamo 3. Taruko
7. Silantai	1. Kinkin 2. Koto Tengah 3. Koto Ateh 4. Ujung Koto 5. Batang Kinkin
8. Unggan	1. Koto Unggan 2. Unggan Bukik 3. Taratak Aro 4. Lubuak Batapuak Unggan
9. Tanjung Bonai Aur Selatan	1. Pincuran Tujuh 2. Aur Seriau 3. Payo Lowe 4. Kuok 5. Koto Puntian
10. Tanjuang Labuah	1. Simpang Tigo Sabiluru 2. Sipuah 3. Simpang Sawah Silupak
11. Sumpur Kudus Selatan	1. Uncang Labuah 2. Calau 3. Kampung Baru

Sumber/ *Source*: Dinas Pemberdayaan Masyarakat dan Nagari Kabupaten Sijunjung/*Office of Empowerment of Community and Nagari*



## GOVERNMENT

**Tabel** 2.1.11 Jumlah Nagari Mandiri, Maju, Berkembang, dan Tertinggal Menurut Indeks Desa Membangun di Kabupaten Sijunjung, 2020  
**Table** Number of Independent, Developed, Developing, and Under-developed Nagari by Village Building Index in Sijunjung Regency, 2020

Kecamatan <i>Subdistrict</i>	Status Nagari <i>Nagari Status</i>			
	Mandiri <i>Independent</i>	Maju <i>Developed</i>	Berkembang <i>Developing</i>	Tertinggal <i>Under-developed</i>
(1)	(2)	(3)	(4)	(5)
1. Kamang Baru	1	1	9	-
2. Tanjung Gadang	-	1	8	-
3. Sijunjung	1	2	6	-
4. Lubuk Tarok	-	1	5	-
5. IV Nagari	-	3	2	-
6. Kupitan	1	2	1	-
7. Koto VII	1	1	4	-
8. Sumpur Kudus	-	7	4	-
<b>Jumlah</b>	<b>4</b>	<b>18</b>	<b>39</b>	<b>-</b>

Sumber/ Source: Badan Perencanaan Penelitian dan Pengembangan Daerah Kabupaten Sijunjung/ Local Agency for Planning and Development of Sijunjung Regency

## 2.2 DEWAN PERWAKILAN RAKYAT DAERAH THE REGIONAL HOUSE OF REPRESENTATIVE

**Tabel 2.2.1** Jumlah Anggota Dewan Perwakilan Rakyat Daerah Menurut Partai Politik dan Jenis Kelamin di Kabupaten Sijunjung, 2019-2024  
*Number of Members of Regional House of Representatives by Political Parties and Sex in Sijunjung Regency, 2019-2024*

Partai Politik <i>Political Parties</i>	Jenis Kelamin/ <i>Sex</i>		Jumlah <i>Total</i>	
	Laki-Laki <i>Male</i>	Perempuan <i>Female</i>		
(1)	(2)	(3)	(4)	
1. Partai Golongan Karya	1	2	3	
2. Partai Demokrat	3	-	3	
3. Partai Keadilan Sejahtera	3	-	3	
4. Partai Bulan Bintang (PBB)	1	-	1	
5. Partai Persatuan Pembangunan	3	-	3	
6. Partai PDI Perjuangan	2	-	2	
7. Partai Amanat Nasional	2	1	3	
8. Partai Perindo	2	-	2	
9. Partai Kebangkitan Bangsa	2	1	3	
10. Partai Gerindra	4	-	4	
11. Partai Nasdem	3	-	3	
<b>Sijunjung</b>	<b>2020</b>	<b>26</b>	<b>4</b>	<b>30</b>
	<b>2019</b>	<b>26</b>	<b>4</b>	<b>30</b>
	<b>2018</b>	<b>27</b>	<b>3</b>	<b>30</b>
	<b>2017</b>	<b>27</b>	<b>3</b>	<b>30</b>
	<b>2016</b>	<b>27</b>	<b>3</b>	<b>30</b>

Sumber/ Source : Sekretariat DPRD Kabupaten Sijunjung/Representative Secretary of Sijunjung Regency

## GOVERNMENT

**Tabel 2.2.2** Komposisi Anggota DPRD Kabupaten Sijunjung Hasil Pemilu Menurut Pendidikan Masa Bakti Tahun 2019-2024  
**Table** *Composition of Regional Representative Membership by Education Period 2019-2024*

Partai Politik <i>Political Parties</i>	Pendidikan/ <i>Education</i>						
	SMU	D III	D IV	S1	S2	S3	
(1)	(2)	(3)	(4)	(5)	(6)	(7)	
1. Partai Golongan Karya	-	1	-	-	2	-	
2. Partai Demokrat	1	-	-	2	-	-	
3. Partai Keadilan Sejahtera	-	-	-	3	-	-	
4. Partai Bulan Bintang (PBB)	1	-	-	-	-	-	
5. Partai Persatuan Pembangunan	-	-	-	3	-	-	
6. Partai PDI Perjuangan	1	-	-	1	-	-	
7. Partai Amanat Nasional	2	-	-	1	-	-	
8. Partai Perindo	2	-	-	-	-	-	
9. Partai Kebangkitan Bangsa	1	-	-	2	-	-	
10. Partai Gerindra	4	-	-	-	-	-	
11. Partai Nasdem	-	-	-	3	-	-	
<b>Sijunjung</b>	<b>2020</b>	<b>12</b>	<b>1</b>	<b>-</b>	<b>15</b>	<b>2</b>	<b>-</b>
	<b>2019</b>	<b>12</b>	<b>1</b>	<b>-</b>	<b>15</b>	<b>2</b>	<b>-</b>
	<b>2018</b>	<b>11</b>	<b>1</b>	<b>-</b>	<b>15</b>	<b>3</b>	<b>-</b>

Sumber/ Source : Sekretariat DPRD Kabupaten Sijunjung/Representative Secretary of Sijunjung Regency

**Tabel 2.2.3** Komposisi Anggota DPRD Kabupaten Sijunjung Menurut Umur Masa Bakti Tahun 2019-2024  
**Table** *Composition of Regional Representative Membership by Education Period 2019-2024*

Partai Politik <i>Political Parties</i>	Umur/Ages									
	24-29	30-34	35-39	40-44	45-49	50-54	55-59	60-64	65-69	
(1)	(2)	(3)	(4)	(5)	(6)	(7)	(8)	(9)	(10)	
1. Partai Golongan Karya	-	-	-	-	1	-	1	1	-	
2. Partai Demokrat	-	-	-	-	1	1	-	1	-	
3. Partai Keadilan Sejahtera	-	-	2	1	-	-	-	-	-	
4. Partai Bulan Bintang (PBB)	-	-	-	-	-	1	-	-	-	
5. Partai Persatuan Pembangunan	-	-	-	-	2	-	1	-	-	
6. Partai PDI Perjuangan	1	-	-	-	-	-	1	-	-	
7. Partai Amanat Nasional	-	-	-	-	2	1	-	-	-	
8. Partai Perindo	-	-	-	-	2	-	-	-	-	
9. Partai Kebangkitan Bangsa	-	-	1	-	1	-	1	-	-	
10. Partai Gerindra	-	-	-	-	3	1	-	-	-	
11. Partai Nasdem	-	-	-	-	-	1	2	-	-	
<b>Sijunjung</b>	<b>2020</b>	<b>1</b>	<b>-</b>	<b>3</b>	<b>1</b>	<b>12</b>	<b>5</b>	<b>6</b>	<b>2</b>	<b>-</b>
	<b>2019</b>	<b>1</b>	<b>2</b>	<b>2</b>	<b>2</b>	<b>12</b>	<b>4</b>	<b>6</b>	<b>1</b>	<b>-</b>

Sumber/ Source : Sekretariat DPRD Kabupaten Sijunjung/Representative Secretary of Sijunjung Regency

## GOVERNMENT

**Tabel** 2.2.4 Jumlah Keputusan DPRD Kabupaten Sijunjung Menurut Jenis Keputusan, 2016-2020  
**Table** Number of Regional Representative Decision of Sijunjung Regency by Type of Decision, 2016-2020

Jenis Permasalahan <i>Type of Problem</i>	Tahun/ <i>Year</i>				
	2016	2017	2018	2019	2020
(1)	(2)	(3)	(4)	(5)	(6)
1. Peraturan DPRD <i>Parliamentary Regulation</i>	13	14	1	-	1
2. Keputusan DPRD <i>Parliamentary Decision</i>	30	27	21	18	15
3. Keputusan Pimpinan DPRD <i>Hand of Representative Decision of Representative</i>	-	3	9	3	3
<b>Sijunjung</b>	<b>43</b>	<b>44</b>	<b>31</b>	<b>21</b>	<b>19</b>

Sumber/ Source : Sekretariat DPRD Kabupaten Sijunjung/Representative Secretary of Sijunjung Regency

**Tabel** 2.2.5 Daftar Peraturan Daerah (Perda) Sijunjung, 2020  
**Table** List of Local Rules, 2020

<b>Nomor Perda</b> <i>Number of Rules</i>	<b>Tentang</b> <i>About</i>	<b>Tanggal Penetapan</b> <i>Date</i>
(1)	(2)	(3)
1 Tahun 2020	Perangkat Nagari	24 Februari 2020
2 Tahun 2020	Perubahan atas Peraturan Daerah Nomor 5 Tahun 2017 tentang Pemberhentian, Pengangkatan dan Pembentukan	24 Februari 2020
3 Tahun 2020	Pertanggungjawaban Pelaksanaan APBD Tahun Anggaran 2019	12 Agustus 2020
4 Tahun 2020	Perubahan Anggaran Pendapatan dan Belanja Daerah 2020	06 November 2020
5 Tahun 2020	Anggaran Pendapatan dan Belanja Daerah 2021	30 Desember 2020

Sumber/ Source : Bagian Hukum Sekretariat Kabupaten Sijunjung/Legal Department of Sijunjung Regency

**Tabel** 2.2.6 Daftar Peraturan Bupati (Perbup) Sijunjung, 2020  
**Table** List of Local Rules, 2020

No. No.	Dinas Office	Tentang About	Tanggal Date
(1)	(2)	(3)	(3)
1	BKAD	Perubahan atas Peraturan Bupati Sijunjung Nomor 23 Tahun 2019 tentang Standar Biaya Nagari TA 2020	17 Januari 2020
2	BKAD	Perubahan atas Bupati Sijunjung Nomor 24 Tahun 2019 tentang Perjalanan Dinas di Lingkungan Pemdakab Sijunjung TA 2020	17 Januari 2020
3	BKAD	Perubahan atas Peraturan Bupati Sijunjung Nomor 61 Tahun 2019 tentang Penjabaran APBD TA 2020	24 Januari 2020
4	Bagian Kesra	Hak Keuangan Pimpinan dan Biaya Operasional BAZNAS	17 Februari 2020
5	DPMN	Perubahan atas Peraturan Bupati Sijunjung Nomor 57 Tahun 2019 tentang Tata Pembagian dan Penetapan Rincian Dana Desa setiap Nagari di Kabupaten Sijunjung 2020	17 Februari 2020
6	DINKES	Standar Pelayanan Minimal Puskesmas	17 Februari 2020
7	Bagian Umum	Pedoman Pemberian Cinderamata/Souvenir dan Karangan Bunga	17 Februari 2020
8	BKAD	Penyertaan Modal Pemda kepada Pihak Ketiga Tahun 2020	6 Maret 2020
9	DPMN	Pelaksanaan Pelantikan dan Serah Terima Jabatan Perangkat Nagari	11 Maret 2020
10	Bagian Organisasi	Kelas Jabatan di Lingkungan Pemkab Sijunjung	26 Maret 2020
11	BKPSDM	Pemberian Tambahan Penghasilan PNS Berbasis Kinerja secara Elektronik	26 Maret 2020
12	DPMN	Perubahan atas Peraturan Bupati Sijunjung Nomor 80 Tahun 2018 tentang Pengelolaan Keuangan Nagari	2 April 2020
13	BKAD	Perubahan Kedua atas Peraturan Bupati Nomor 61 Tahun 2019 tentang Penjabaran APBD TA 2020	7 April 2020

Bersambung/To Be Continued...

Lanjutan Tabel/*Continued Table 2.2.6*

No. No.	Dinas Office	Tentang About	Tanggal Date
(1)	(2)	(3)	
14	Satpol PP & Damkar	Tata Cara Pencegahan dan Penanggulangan Bahaya Kebakaran serta Non Kebakaran	13 April 2020
15	DPMN	Perubahan atas Keputusan Bupati Sijunjung Nomor 58 Tahun 2019 tentang Penghasilan Tetap dan Tunjangan bagi Wali Nagari dan Perangkat Nagari serta Tunjangan BPN TA 2020	13 April 2020
16	BKAD	Perubahan Ketiga atas Peraturan Bupati Nomor 61 Tahun 2029 tentang Penjabaran APBD TA 2020	22-Apr-20
17	DPMN	Perubahan atas Peraturan Bupati Sijunjung Nomor 62 Tahun 2019 tentang Standar Biaya Nagari TA 2020	22-Apr-2020
18	DPMN	Perubahan atas Keputusan Bupati Sijunjung Nomor 56 Tahun 2019 tentang Pengalokasian dan Pembagian Alokasi Dana Nagari TA 2020	22-Apr-20
19	BKAD	Petunjuk Teknis Pelaksanaan Pemberian THR Tahun 2020 kepada PNS yang Bersumber dari APBD	14 Mei 2020
20	DPMN	Perubahan Kedua atas Peraturan Bupati Sijunjung Nomor 57 Tahun 2019 tentang Tata Cara Pembagian dan Penetapan Rincian Dana Desa setiap Nagari di Kabupaten Sijunjung	18 Mei 2020
21	Dispaperi	Jaring Pengaman Sosial bagi Masyarakat yang Terdampak Akibat Pandemi Corona Virus Disease-2019	20 Mei 2020
22	Bagian LPBJ	Perubahan atas Peraturan Bupati Sijunjung Nomor 5 Tahun 2019 tentang Sistem dan Prosedur Pengadaan Barang/Jasa Pemkab Sijunjung	20 Mei 2020
23	BKAD	Perubahan Keempat atas Peraturan Bupati Sijunjung Nomor 61 Tahun 2019 tentang Penjabaran APBD TA 2020	27 Mei 2020
24	Bagian Perekonomian & SDA	Penetapan Penghasilan Direksi, Dewan Pengawas dan Sekretaris Dewan Pengawas Perumda Air Minum Tirta Sanjung Buana	28 Mei 2020
25	BPBD	Pedoman Tatanan Normal Baru Produktif dan Aman Corona Virus Disease 2019	7Juni 2020

Bersambung/*To Be Continued...*



Lanjutan Tabel/*Continued Table 2.2.6*

No. No.	Dinas Office	Tentang About	Tanggal Date
(1)	(2)	(3)	(3)
26	BKPSDM	Perubahan atas Peraturan Bupati Sijunjung Nomor 11 Tahun 2020 tentang Pemberian TPP Berbasis secara Elektronik	20 Juni 2020
27	BAPPPEDA	Rencana Kerja Pemerintah Daerah Tahun 2021	6 Juli 2020
28	DPMN	Perubahan Kedua atas Peraturan Bupati Sijunjung Nomor 62 Tahun 2019 tentang Standar Biaya Nagari TA 2021	13 Juli 2020
29	DPMN	Perubahan Ketiga atas Peraturan Bupati Sijunjung Nomor 57 Tahun 2019 tentang Tata Cara Pembagian dan Penetapan Rincian Dana Desa Setiap Nagari di Kabupaten Sijunjung TA 2020	13 Juli 2020
30	BKAD	Perubahan Kedua atas Peraturan Bupati Sijunjung Nomor 23 Tahun 2019 tentang Standar Biaya TA 2020	15 Juli 2020
31	BKAD	Perubahan Kelima atas Peraturan Bupati Sijunjung Nomor 61 Tahun 2019 tentang Penjabaran APBD TA 2020	22 Juli 2020
32	Inspektorat Daerah	Upaya Pencegahan Grativitasi di Kabupaten Sijunjung	10 Agustus 2020
33	BAPPPEDA	Perubahan atas Peraturan Bupati Sijunjung Nomor 16 Tahun 2019 tentang Rencana Kerja Pemerintah Daerah Kabupaten Sijunjung Tahun 2020	10 Agustus 2020
34	DIKBUD	Pembentukan Organisasi dan Tata Kerja UPT Satuan Pendidikan Non Formal SKB dan UPT Satuan PAUD pada Dinas Pendidikan dan Kebudayaan	10 Agustus 2020
35	BKAD	Penjabaran Pertanggungjawaban APBD Tahun 2019	12 Agustus 2020
36	BKAD	Teknis Pemberian Gaji atau Penghasilan Ketiga Belas Tahun 2020 yang Anggarannya Dibebankan pada APBD	18 Agustus 2020
37	DPMN	Disiplin Aparatur Pemerintah Nagari	17 September 2020

Bersambung/*To Be Continued...*

Lanjutan Tabel/*Continued Table 2.2.6*

No. No.	Dinas Office	Tentang About	Tanggal Date
(1)	(2)	(3)	
38	DPMN	Perubahan atas Peraturan Bupati Sijunjung Nomor 22 Tahun 2016 tentang Petunjuk Teknis Penyusunan RPJM Nagari dan RKP Nagari	21 September 2020
39	BKAD	Penetapan Nilai Jual Tenaga Listrik atas Penggunaan Tenaga Listrik yang Dihasilkan Sendiri	21 September 2020
40	DPMN	Pedoman Penyusunan APBD Nagari	21 September 2020
41	BKAD	Standar Biaya Tahun Anggaran 2021	16 Oktober 2020
42	BKAD	Perubahan Keenam atas Peraturan Bupati Nomor Nomor 61 Tahun 2019 tentang Penjabaran APBD Tahun Anggaran 2020	05 November 2020
43	BKAD	Perjalanan Dinas Tahun Anggaran 2021	16 Oktober 2020
44	DPMN	Perubahan Keempat atas Peraturan Bupati Nomor 57 Tahun 2019 tentang Tata Cara Pembagian dan Penetapan Rincian Dana Desa setiap Nagari di Kabupaten Sijunjung Tahun Anggaran 2020	06 November 2020
45	DPMN	Perubahan Ketiga atas Peraturan Bupati Nomor 62 Tahun 2019 tentang Standar Biaya Nagari TA 2020	06 November 2020
46	DINKES	Strategi Penanggulangan Kejadian Luar Biasa Bencana Non Alam Wabah Penyakit	06 November 2020
47	DPMPSTP	Tata Cara Pelaksanaan Konfirmasi Status Wajib Pajak Terhadap Pemenuhan Kewajiban Pajak	06 November 2020
48	BAPPPEDA	Rencana Aksi Daerah Air Minum dan Kesehatan Lingkungan Tahun 2020-2024	25 November 2020
49	DAGPERINKOP	Perubahan atas Peraturan Bupati Nomor 67 Tahun 2016 tentang Petunjuk Tennis Pelayan Pengelolaan Dana Bergulir bagi Koperasi, Usaha Mikro, Kecil dan Lembaga Keuangan Mikro di Kabupaten Sijunjung	25 November 2020

Bersambung/*To Be Continued...*

## GOVERNMENT

Lanjutan Tabel/*Continued Table 2.2.6*

No. No.	Dinas Office	Tentang About	Tanggal Date
(1)		(2)	(3)
50	DPMN	Pedoman Umum Penggunaan Alokasi Dana Nagari Tahun Anggaran 2021	25 November 2020
51	BKAD	Perubahan Penyertaan Modal Pemerintah Daerah kepada Pihak Ketiga Tahun 2020	25 November 2020
52	BAPPPEDA	Kegiatan Pokok danm Kalender Perencanaan Pemerintah Daerah Sijunjung dalam Melaksanakan Kegiatan penyusunan Renja Pemda Tahun 2022 dan RPJMD Tahun 2021-2026	30 November 2020
53	DPMPSTP	Pelimpahan Kewenangan Penyelenggaraan Perizinan dan Non Perizinan kepada Kepala Dinas Penanaman Modal dan Pelayanan Terpadu Satu Pintu	30 November 2020
54	BKAD	Analisa Standar Belanja	30 November 2020
55	Bagian Organisasi	Kedudukan, Susunan Organisasi, Tugas dan Fungsi serta Tata Kerja pada Dinas Sosial, Pemberdayaan Perempuan dan Perlindungan Anak	01 Desember 2020
56	Bagian Organisasi	Pembentukan Unit Pelaksana Teknis Daerah Perlindungan Perempuan dan Anak pada Dinas Sosial, Pemberdayaan Perempuan dan Perlindungan Anak	01 Desember 2020
57	Dinas Kesehatan	Pedoman Pengelolaan BLUD Puskesmas dan Labkesda	01 Desember 2020
58	BKAD	Tata Cara Penyelesaian Ganti Kerugian Daerah Terhadap Pegawai Negeri Bukan Bendahara atau Pejabat lain	01 Desember 2020
59	Dinas Kesehatan	Tarif Pelayanan Kesehatan pada BLUD Puskesmas dan Labkesda	01 Desember 2020
60	Dinas Kesehatan	Pengangkatan Pegawai BLUD Puskesmas dan Labkesda	01 Desember 2020
61	Dinas Kesehatan	Pola Tata Kelola BLUD Puskesmas dan Labkesda	01 Desember 2020

Bersambung/*To Be Continued...*

Lanjutan Tabel/*Continued Table 2.2.6*

No. No.	Dinas Office	Tentang About	Tanggal Date
(1)		(2)	(3)
62	Dinas Kesehatan	Pedoman Pengelolaan Keuangan BLUD Puskesmas dan Labkesda	01 Desember 2020
63	BKAD	Perubahan Penjabaran Perubahan APBD Tahun Anggaran 2020	23 Desember 2020
64	BKAD	Penjabaran APBD Tahun Anggaran 2021	30 Desember 2020
65	DPMN	Pembagian Alokasi Dana Nagari	30 Desember 2020
66	DPMN	Tata Cara Pembagian dan Penetapan Rincian Dana Desa Setiap Nagari Tahun Anggaran 2020	30 Desember 2020
67	DPMN	Standar Biaya Nagari Tahun 2021	30 Desember 2020
68	DPMN	Penghasilan Tetap dan Tunjangan bagi Wali Nagari dan Perangkat Nagari serta Tunjangan Badan Permusyawaratan Nagari Tahun Anggaran 2021	30 Desember 2020
69	BKAD	Penghasilan Tetap dan Tunjangan bagi Wali Nagari dan Perangkat Nagari serta Tunjangan Badan Permusyawaratan Nagari Tahun Anggaran 2021	30 Desember 2020
70	Dinas Kesehatan	Tarif Pelayanan Kesehatan Pada BLUD Puskesmas dan Labkesda	30 Desember 2020

Sumber/ Source : Bagian Hukum Sekretariat Kabupaten Sijunjung/Legal Department of Sijunjung Regency

## 2.3 SUMBER DAYA MANUSIA HUMAN RESOURCES

**Tabel** 2.3.1 Jumlah Pegawai Negeri Sipil Menurut Jabatan dan Jenis Kelamin di Kabupaten Sijunjung, Desember 2019 dan Desember 2020  
*Number of Civil Servants by Occupation and Sex in Sijunjung Regency, December 2019 and December 2020*

Kecamatan <i>Subdistrict</i>	2019		Jumlah <i>Total</i>
	Laki-laki <i>Male</i>	Perempuan <i>Female</i>	
(1)	(2)	(3)	(4)
<b>Fungsional Tertentu</b> <i>Specific Functional</i>	561	1 871	2 432
<b>Fungsional Umum</b> <i>Staf General Functional</i>	469	420	889
<b>Struktural/Structural</b>			
Eselon V/5th Echelon	11	12	23
Eselon IV/4th Echelon	210	190	400
Eselon III/3rd Echelon	100	27	127
Eselon II/2nd Echelon	27	2	29
Eselon I/1st Echelon	-	-	-
<b>Jumlah/Total</b>	<b>1 378</b>	<b>2 522</b>	<b>3 900</b>

Bersambung/To Be Continued...

Lanjutan Tabel/*Continued Table* 2.3.1

Kecamatan <i>Subdistrict</i>	2020		Jumlah <i>Total</i>
	Laki-laki <i>Male</i>	Perempuan <i>Female</i>	
(1)	(5)	(6)	(7)
<b>Fungsional Tertentu</b> <i>Specific Functional</i>	520	1 782	2 302
<b>Fungsional Umum</b> <i>Staff General Functional</i>	475	526	1 001
<b>Struktural/Structural</b>			
Eselon V/5th Echelon	-	-	-
Eselon IV/4th Echelon	198	203	401
Eselon III/3rd Echelon	98	28	126
Eselon II/2nd Echelon	26	2	28
Eselon I/1st Echelon	-	-	-
<b>Jumlah/Total</b>	<b>1 317</b>	<b>2 541</b>	<b>3 858</b>

Sumber/ *Source* : Badan Kepegawaian dan Pengembangan Sumber Daya Manusia Kabupaten Sijunjung/*Regency Employee Bureau and of Government Sijunjung Regency*

**Tabel** 2.3.2 Jumlah Pegawai Negeri Sipil Menurut Tingkat Pendidikan dan Jenis Kelamin di Kabupaten Sijunjung, 2019 dan 2020  
**Table** Number of Civil Servants by Educational Level and Sex in Sijunjung Regency, 2019 and 2020

Tingkat Pendidikan Education Level	2019		Jumlah Total
	Laki-laki Male	Perempuan Female	
(1)	(2)	(3)	(4)
Sampai dengan SD Up to Primary School	15	-	15
SMP/Sederajat General Vocational Junior High School	38	1	39
SMA/Sederajat General/Vocational Senior High School	318	208	526
Diploma I, II/Akta I, II Diploma I, II/Akta I, II	85	261	346
Diploma III/Akta III/Sarjana Muda Diploma III/Akta III/Bachelor	97	421	518
Tingkat Sarjana/Doktor/Ph.D University Graduates	825	1 631	2 456
<b>Jumlah/Total</b>	<b>1 378</b>	<b>2 522</b>	<b>3 900</b>

Bersambung/To Be Continued...

Lanjutan Tabel/*Continued Table 2.3.2*

Tingkat Pendidikan <i>Education Level</i>	2020		Jumlah <i>Total</i>
	Laki-laki <i>Male</i>	Perempuan <i>Female</i>	
(1)	(5)	(6)	(7)
Sampai dengan SD <i>Up to Primary School</i>	13	-	13
SMP/Sederajat <i>General Vocational Junior High School</i>	32	1	33
SMA/Sederajat <i>General/Vocational Senior High School</i>	300	182	482
Diploma I, II/Akta I, II <i>Diploma I, II/Akta I, II</i>	65	220	285
Diploma III/Akta III/Sarjana Muda <i>Diploma III/Akta III/Bachelor</i>	90	414	504
Tingkat Sarjana/Doktor/Ph.D <i>University Graduates</i>	817	1 724	2 541
<b>Jumlah/Total</b>	<b>1 317</b>	<b>2 541</b>	<b>3 858</b>

Sumber / *Source* : Badan Kepegawaian dan Pengembangan Sumber Daya Manusia Kabupaten Sijunjung/*Regency Employee Bureau and of Government Sijunjung Regency*



**Tabel 2.3.3** Jumlah Pegawai Negeri Sipil Menurut Tingkat Kepangkatan dan Jenis Kelamin di Kabupaten Sijunjung, 2019 dan 2020  
**Table** Number of Civil Servants by Hierarchy and Sex in Sijunjung Regency, 2019 and 2020

Jabatan Hierarchy	2019			2020		
	Laki-laki Male	Perempuan Female	Jumlah Total	Laki-laki Male	Perempuan Female	Jumlah Total
(1)	(2)	(3)	(4)	(5)	(6)	(7)
1. I/A (Juru Muda)	-	-	-	-	-	-
2. I/B (Juru Muda Tingkat I)	1	-	1	1	-	1
13. I/C (Juru)	13	-	13	7	-	7
4. I/D (Juru Tingkat I)	9	-	9	10	-	10
<b>Golongan I/Range I</b>	23	-	23	18	-	18
5. II/A (Pengatur Muda)	47	36	83	38	27	65
6. II/B (Pengatur Muda Tingkat I)	65	37	102	51	30	81
7. II/C (Pengatur)	78	151	229	85	124	209
8. II/D (Pengatur Tingkat I)	96	79	175	94	108	202
<b>Golongan II/Range II</b>	286	303	589	268	289	557
9. III/A (Penata Muda)	199	615	814	209	658	867
10. III/B (Penata Muda Tingkat I)	218	551	769	202	570	772
11. III/C (Penata)	162	308	470	179	323	502
12. III/D (Penata Tingkat I)	187	262	449	176	280	456
<b>Golongan III/Range III</b>	766	1 736	2 502	766	1 831	2 597
13. IV/A (Pembina)	231	432	663	192	371	563
14. IV/B (Pembina Tingkat I)	52	49	101	52	48	100
15. IV/C (Pembina Utama Muda)	19	2	21	20	2	22
16. IV/D (Pembina Utama Madya)	1	-	1	1	-	1
17. IV/E (Pembina Utama)	-	-	-	-	-	-
<b>Golongan IV/Range IV</b>	303	483	786	265	421	686
<b>Sijunjung</b>	<b>1 378</b>	<b>2 522</b>	<b>3 900</b>	<b>1 317</b>	<b>2 541</b>	<b>3 858</b>

Sumber/ Source : Badan Kepegawaian dan Pengembangan Sumber Daya Manusia Kabupaten Sijunjung/Regency Employee Bureau and of Government Sijunjung Regency

**Tabel 2.3.4** Jumlah Pegawai Negeri Sipil Menurut Kecamatan di Kabupaten Sijunjung, 2020  
**Table** *Number of Civil Servants by Subdistrict in Sijunjung Regency, 2020*

Kecamatan Subdistrict	Jumlah Total
(1)	(2)
1. Kamang Baru	1 726
2. Tanjung Gadang	392
3. Sijunjung	347
4. Lubuk Tarok	185
5. IV Nagari	168
6. Kupitan	197
7. Koto VII	291
8. Sumpur Kudus	552
<b>Sijunjung</b>	<b>3 858</b>

Sumber/ Source : Badan Kepegawaian dan Pengembangan Sumber Daya Manusia Kabupaten Sijunjung/Regency Employee Bureau and of Government Sijunjung Regency

**Tabel 2.3.5** Jumlah Pegawai Negeri Sipil Laki-laki di Kabupaten Sijunjung Menurut Dinas/Instansi Pemerintah dan Golongan Kepangkatan, 2020  
*Number of Civil Servants's Male in Sijunjung Regency by Institution/Office and Rank, 2020*

Unit Organisasi/ Placement	Golongan/Rank				Jumlah Total
	I	II	III	IV	
(1)	(2)	(3)	(4)	(5)	(6)
1. Sekretariat Daerah	2	18	22	15	57
2. Inspektorat Daerah	-	2	11	6	19
3. Sekretariat DPRD	-	4	9	3	16
4. Dinas	-	-	-	-	-
Pendidikan dan Kebudayaan	-	10	26	24	60
Kesehatan	-	30	47	7	88
RSUD Sijunjung	-	1	33	3	37
Pekerjaan Umum dan Penataan Ruang	-	16	24	5	46
Perumahan, Kawasan Permukiman dan Lingkungan Hidup	-	3	14	1	18
Satuan Polisi Pamong Praja dan Pemadam Kebakaran	1	29	16	7	53
Sosial, Pemberdayaan Perempuan dan Perlindungan Anak	2	3	7	2	14
Ketenagakerjaan dan Transmigrasi	-	3	8	3	14
Pangan dan Perikanan	1	1	9	4	15
Kependudukan dan Pencatatan Sipil	-	2	7	2	11
Pemberdayaan Masyarakat dan Nagari	-	2	11	1	14
Pengendalian Penduduk dan Keluarga Berencana	-	1	4	3	8
Perhubungan	-	9	10	5	24
Komunikasi dan Informatika	-	1	8	4	13
Penanaman Modal dan Pelayanan Terpadu Satu Pintu	-	2	8	3	13
Perdagangan, Perindustrian Koperasi Usaha Kecil dan Menengah	1	5	14	4	24
Perpustakaan dan Kearsipan	-	5	1	7	13
Pariwisata, Pemuda, dan Olahraga	-	4	13	2	19
Pertanian	3	15	44	8	70

Bersambung/To Be Continued...

Lanjutan Tabel/*Continued Table 2.3.5*

Unit Organisasi/ <i>Placement</i>	Golongan/ <i>Rank</i>				Jumlah <i>Total</i>	
	I	II	III	IV		
(1)	(2)	(3)	(4)	(5)	(6)	
5. Badan						
Perencanaan, Penelitian dan Pengembangan Daerah	-	3	10	3	16	
Keuangan dan Aset Daerah	-	3	13	7	23	
Kepegawaian dan Pengembangan Sumber Daya Manusia	-	5	8	5	18	
6. Badan Penanggulangan Bencana Daerah	1	5	1	4	20	
7. Kantor Kesbang Politik dan Perlindungan Masyarakat	-	1	3	1	5	
8. Komisi Pemilihan Umum	-	-	-	1	1	
9. Kecamatan	-	26	45	8	79	
10. Guru dan Tata Usaha SLTP	1	7	116	41	165	
11. Guru dan Tata Usaha SD	1	52	215	76	344	
12. Guru dan Tata Usaha TK	-	-	-	-	-	
<b>Sijunjung</b>	<b>2020</b>	<b>18</b>	<b>268</b>	<b>766</b>	<b>265</b>	<b>1 317</b>
	<b>2019</b>	<b>23</b>	<b>286</b>	<b>766</b>	<b>303</b>	<b>1 378</b>
	<b>2018</b>	<b>25</b>	<b>302</b>	<b>783</b>	<b>313</b>	<b>1 423</b>
	<b>2017</b>	<b>29</b>	<b>336</b>	<b>807</b>	<b>346</b>	<b>1 518</b>

Sumber/ *Source* : Badan Kepegawaian dan Pengembangan Sumber Daya Manusia Kabupaten Sijunjung/*Regency Employee Bureau and of Government Sijunjung Regency*

**Tabel 2.3.6** Jumlah Pegawai Negeri Sipil Perempuan di Kabupaten Sijunjung Menurut Dinas/Instansi Pemerintah dan Golongan Kepangkatan, 2020  
*Number of Civil Servants's Female in Sijunjung Regency by Institution/Office and Rank, 2020*

Unit Organisasi <i>Placement</i>	Golongan/Rank				Jumlah <i>Total</i>
	I	II	III	IV	
(1)	(2)	(3)	(4)	(5)	(6)
1. Sekretariat Daerah	-	5	25	2	32
2. Inspektorat Daerah	-	2	15	3	20
3. Sekretariat DPRD	-	3	5	-	8
4. Dinas	-	-	-	-	-
Pendidikan dan Kebudayaan	-	7	18	8	33
Kesehatan	-	125	333	33	491
RSUD Sijunjung	-	13	95	4	112
Pekerjaan Umum dan Penataan Ruang	-	6	12	2	20
Perumahan, Kawasan Permukiman dan Lingkungan Hidup	-	1	14	1	16
Satuan Polisi Pamong Praja dan Pemadam Kebakaran	-	-	3	-	3
Sosial, Pemberdayaan Perempuan dan Perlindungan Anak	-	-	9	3	12
Ketenagakerjaan dan Transmigrasi	-	1	5	1	7
Pangan dan Perikanan	-	1	13	1	15
Kependudukan dan Pencatatan Sipil	-	1	8	1	10
Pemberdayaan Masyarakat dan Nagari	-	1	7	-	8
Pengendalian Penduduk dan Keluarga Berencana	-	2	8	2	12
Perhubungan	-	2	3	1	4
Komunikasi dan Informatika	-	-	6	-	6
Penanaman Modal dan Pelayanan Terpadu Satu Pintu	-	-	10	-	10
Perdagangan, Perindustrian Koperasi Usaha Kecil dan Menengah	-	2	10	-	12
Perpustakaan dan Kearsipan	-	3	8	1	12
Pariwisata, Pemuda, dan Olahraga	-	3	4	1	8
Pertanian	-	6	47	5	58

Bersambung/To Be Continued...

Lanjutan Tabel/*Continued Table 2.3.6*

Unit Organisasi <i>Placement</i>	Golongan/ <i>Rank</i>				Jumlah <i>Total</i>	
	I	II	III	IV		
(1)	(2)	(3)	(4)	(5)	(6)	
5. Badan						
Perencanaan, Penelitian dan Pengembangan Daerah	-	2	14	-	16	
Keuangan dan Aset Daerah	-	6	27	3	36	
Kepegawaian dan Pengembangan Sumber Daya Manusia	-	2	20	2	24	
6. Badan Penanggulangan Bencana Daerah	1	1	3	2	6	
7. Kantor Kesbang Politik dan Perlindungan Masyarakat	-	-	4	-	4	
8. Komisi Pemilihan Umum	-	-	-	-	-	
9. Kecamatan	-	11	29	1	41	
10. Guru dan Tata Usaha SLTP	-	9	313	102	424	
11. Guru dan Tata Usaha SD	-	70	707	224	1001	
12. Guru dan Tata Usaha TK	-	8	56	16	80	
<b>Sijunjung</b>	<b>2020</b>	<b>1</b>	<b>289</b>	<b>1 831</b>	<b>421</b>	<b>2 541</b>
	<b>2019</b>	<b>-</b>	<b>303</b>	<b>1 736</b>	<b>483</b>	<b>2 552</b>
	<b>2018</b>	<b>-</b>	<b>312</b>	<b>1 624</b>	<b>524</b>	<b>2 460</b>
	<b>2017</b>	<b>2</b>	<b>393</b>	<b>1 613</b>	<b>548</b>	<b>2 556</b>

Sumber/ *Source* : Badan Kepegawaian dan Pengembangan Sumber Daya Manusia Kabupaten Sijunjung/*Regency Employee Bureau and of Government Sijunjung Regency*

**Tabel 2.3.7** Jumlah Pegawai Negeri Sipil (Laki-laki+Perempuan) di Kabupaten Sijunjung Menurut Dinas/Instansi Pemerintah dan Golongan Kepangkatan, 2020  
**Table** Number of Civil Servants in Sijunjung Regency by Institution/ Office and Rank, 2020

Unit Organisasi/ Placement	Golongan/Rank				Jumlah Total
	I	II	III	IV	
(1)	(2)	(3)	(4)	(5)	(6)
1. Sekretariat Daerah	2	23	47	17	89
2. Inspektorat Daerah	-	4	26	9	39
3. Sekretariat DPRD	-	7	14	3	24
4. Dinas					
Pendidikan dan Kebudayaan	-	17	44	32	93
Kesehatan	4	155	380	40	579
RSUD Sijunjung	-	14	128	7	149
Pekerjaan Umum dan Penataan Ruang	1	22	36	7	66
Perumahan, Kawasan Permukiman dan Lingkungan Hidup	-	4	28	2	34
Satuan Polisi Pamong Praja dan Pemadam Kebakaran	1	29	19	7	56
Sosial, Pemberdayaan Perempuan dan Perlindungan Anak	2	3	16	5	26
Ketenagakerjaan dan Transmigrasi	-	4	19	4	21
Pangan dan Perikanan	1	2	22	5	30
Kependudukan dan Pencatatan Sipil	-	3	15	3	21
Pemberdayaan Masyarakat dan Nagari	-	3	18	1	22
Pengendalian Penduduk dan Keluarga Berencana	-	3	12	5	20
Perhubungan	-	9	13	6	28
Komunikasi dan Informatika	-	1	14	4	19
Penanaman Modal dan Pelayanan Terpadu Satu Pintu	-	2	18	3	23
Perdagangan, Perindustrian Koperasi Usaha Kecil dan Menengah	1	7	24	4	36
Perpustakaan dan Kearsipan	-	8	9	8	25
Pariwisata, Pemuda, dan Olahraga	-	7	17	3	27
Pertanian	3	21	91	13	128

Bersambung/To Be Continued...

Lanjutan Tabel/*Continued Table 2.3.7*

Unit Organisasi/ <i>Placement</i>	Golongan/ <i>Rank</i>				Jumlah <i>Total</i>	
	I	II	III	IV		
(1)	(2)	(3)	(4)	(5)	(6)	
5. Badan						
Perencanaan, Penelitian dan Pengembangan Daerah	-	3	24	5	32	
Keuangan dan Aset Daerah	-	9	40	10	59	
Kepegawaian dan Pengembangan Sumber Daya Manusia	-	7	28	7	42	
6. Badan Penanggulangan Bencana Daerah	1	6	13	6	27	
7. Kantor Kesbang Politik dan Perlindungan Masyarakat	-	1	7	1	9	
8. Komisi Pemilihan Umum	-	-	-	1	1	
9. Kecamatan	-	37	74	9	120	
10. Guru dan Tata Usaha SLTP	1	16	429	143	589	
11. Guru dan Tata Usaha SD	1	122	922	300	1345	
12. Guru dan Tata Usaha TK	-	8	56	16	80	
<b>Sijunjung</b>	<b>2020</b>	<b>18</b>	<b>557</b>	<b>2 597</b>	<b>686</b>	<b>3 858</b>
	<b>2019</b>	<b>23</b>	<b>589</b>	<b>2 502</b>	<b>786</b>	<b>3 900</b>
	<b>2018</b>	<b>25</b>	<b>614</b>	<b>2 407</b>	<b>837</b>	<b>3 883</b>
	<b>2017</b>	<b>31</b>	<b>729</b>	<b>2 420</b>	<b>894</b>	<b>4 074</b>

Sumber/ *Source* : Badan Kepegawaian dan Pengembangan Sumber Daya Manusia Kabupaten Sijunjung/*Regency Employee Bureau and of Government Sijunjung Regency*



**Tabel 2.3.8** Jumlah Pegawai Negeri Sipil di Kabupaten Sijunjung Menurut Dinas/Instansi Pemerintah, Pendidikan, dan Jenis Kelamin, 2020  
**Table** Number of Civil Servants's in Sijunjung Regency by Institution/ Office, Education, and Sex, 2020

Unit Organisasi/ Placement	Pendidikan/Education					
	SD/Primary School			SMP/Junior High School		
	L/M	P/F	J/T	L/M	P/F	J/T
(1)	(2)	(3)	(4)	(5)	(6)	(7)
1. Sekretariat Daerah	2		2	2		2
2. Inspektorat Daerah	-	-	-	-	-	-
3. Sekretariat DPRD	-	-	-	-	-	-
4. Dinas						
Pendidikan dan Kebudayaan	1	-	-	-	-	-
Kesehatan	1	-	-	6	-	-
RSUD Sijunjung	-	-	-	-	-	-
Pekerjaan Umum dan Penataan Ruang	2	-	-	1	-	-
Perumahan, Kawasan Permukiman dan Lingkungan Hidup	-	-	-	-	-	-
Satuan Polisi Pamong Praja dan Pemadam Kebakaran	1	-	-	3	-	-
Sosial, Pemberdayaan Perempuan dan Perlindungan Anak	1	-	-	1	-	-
Ketenagakerjaan dan Transmigrasi	-	-	-	-	-	-
Pangan dan Perikanan	-	-	-	1	-	-
Kependudukan dan Pencatatan Sipil	-	-	-	-	-	-
Pemberdayaan Masyarakat dan Nagari	-	-	-	-	1	-
Pengendalian Penduduk dan Keluarga Berencana	-	-	-	1	-	-
Perhubungan	-	-	-	-	-	-
Komunikasi dan Informatika	-	-	-	-	-	-
Penanaman Modal dan Pelayanan Terpadu Satu Pintu	-	-	-	-	-	-
Perdagangan, Perindustrian Koperasi Usaha Kecil dan Menengah	-	-	-	1	-	-
Perpustakaan dan Kearsipan	-	-	-	-	-	-
Pariwisata, Pemuda, dan Olahraga	-	-	-	-	-	-
Pertanian	1	-	-	2	-	-

Bersambung/To Be Continued...

Lanjutan Tabel/*Continued Table* 2.3.8

Unit Organisasi/ Placement	Pendidikan/ <i>Education</i>						
	SD/ <i>Primary School</i>			SMP/ <i>Junior High School</i>			
	L/M	P/F	J/T	L/M	P/F	J/T	
(1)	(2)	(3)	(4)	(5)	(6)	(7)	
5. Badan							
Perencanaan, Penelitian dan Pengembangan Daerah	1	-	-	-	-	-	
Keuangan dan Aset Daerah	-	-	-	-	-	-	
Kepegawaian dan Pengembangan Sumber Daya Manusia	-	-	-	-	-	-	
6. Badan Penanggulangan Bencana Daerah	-	-	-	2	-	-	
7. Kantor Kesbang Politik dan Perlindungan Masyarakat	-	-	-	-	-	-	
8. Komisi Pemilihan Umum	-	-	-	-	-	-	
9. Kecamatan	-	-	-	1	-	-	
10. Guru dan Tata Usaha SLTP	-	-	-	1	-	-	
11. Guru dan Tata Usaha SD	3	-	-	9	-	-	
12. Guru dan Tata Usaha TK	-	-	-	-	-	-	
<b>Sijunjung</b>	<b>2020</b>	<b>13</b>	<b>-</b>	<b>13</b>	<b>32</b>	<b>1</b>	<b>33</b>
	<b>2019</b>	<b>15</b>	<b>-</b>	<b>15</b>	<b>38</b>	<b>1</b>	<b>39</b>
	<b>2018</b>	<b>20</b>	<b>-</b>	<b>20</b>	<b>38</b>	<b>2</b>	<b>10</b>
	<b>2017</b>	<b>24</b>	<b>-</b>	<b>24</b>	<b>40</b>	<b>2</b>	<b>42</b>

Bersambung/*To Be Continued...*

Lanjutan Tabel/Continued Table 2.3.8

Unit Organisasi/ Placement	Pendidikan/Education					
	SMA/Senior High School			DI/DII		
	L/M	P/F	J/T	L/M	P/F	J/T
(1)	(8)	(9)	(10)	(11)	(12)	(13)
1. Sekretariat Daerah	15	5	20	-	-	-
2. Inspektorat Daerah	3	1	4	-	-	-
3. Sekretariat DPRD	4	3	7	-	-	-
4. Dinas						
Pendidikan dan Kebudayaan	15	9	24	5	-	5
Kesehatan	17	27	44	-	4	4
RSUD Sijunjung	-	-	-	-	1	1
Pekerjaan Umum dan Penataan Ruang	15	3	18	-	-	-
Perumahan, Kawasan Permukiman dan Lingkungan Hidup	4	1	5	-	-	-
Satuan Polisi Pamong Praja dan Pemadam Kebakaran	35	-	35	1	-	1
Sosial, Pemberdayaan Perempuan dan Perlindungan Anak	5	1	6	-	-	-
Ketenagakerjaan dan Transmigrasi	3	2	5	-	-	-
Pangan dan Perikanan	3	1	4	-	-	-
Kependudukan dan Pencatatan Sipil	2	2	4	-	-	-
Pemberdayaan Masyarakat dan Nagari	3	1	4	-	-	-
Pengendalian Penduduk dan Keluarga Berencana	2	-	2	-	1	1
Perhubungan	8	1	9	-	-	-
Komunikasi dan Informatika	1	2	3	-	-	-
Penanaman Modal dan Pelayanan Terpadu Satu Pintu	2	1	3	-	-	-
Perdagangan, Perindustrian Koperasi Usaha Kecil dan Menengah	5	1	6	-	-	-
Perpustakaan dan Kearsipan	5	5	10	-	-	-
Pariwisata, Pemuda, dan Olahraga	4	3	7	-	-	-
Pertanian	22	9	31	-	-	-

Bersambung/To Be Continued...

Lanjutan Tabel/*Continued Table* 2.3.8

Unit Organisasi/ <i>Placement</i>	Pendidikan/ <i>Education</i>						
	SMA/ <i>Senior High School</i>			DI/DII			
	L/M	P/F	J/T	L/M	P/F	J/T	
(1)	(8)	(9)	(10)	(11)	(12)	(13)	
5. Badan							
Perencanaan, Penelitian dan Pengembangan Daerah	2	1	3	-	-	-	
Keuangan dan Aset Daerah	5	6	11	-	-	-	
Kepegawaian dan Pengembangan Sumber Daya Manusia	6	-	6	-	-	-	
6. Badan Penanggulangan Bencana Daerah	6	2	8	-	-	-	
7. Kantor Kesbang Politik dan Perlindungan Masyarakat	1	1	2	-	-	-	
8. Komisi Pemilihan Umum	-	-	-	-	-	-	
9. Kecamatan	39	16	55	-	1	1	
10. Guru dan Tata Usaha SLTP	14	15	29	4	16	20	
11. Guru dan Tata Usaha SD	54	60	114	55	173	228	
12. Guru dan Tata Usaha TK	-	3	3	-	23	23	
<b>Sijunjung</b>	<b>2020</b>	<b>300</b>	<b>182</b>	<b>482</b>	<b>65</b>	<b>219</b>	<b>284</b>
	<b>2019</b>	<b>318</b>	<b>208</b>	<b>526</b>	<b>85</b>	<b>261</b>	<b>346</b>
	<b>2018</b>	<b>357</b>	<b>234</b>	<b>591</b>	<b>101</b>	<b>306</b>	<b>407</b>
	<b>2017</b>	<b>386</b>	<b>276</b>	<b>662</b>	<b>128</b>	<b>359</b>	<b>487</b>

Bersambung/*To Be Continued...*

Lanjutan Tabel/Continued Table 2.3.8

Unit Organisasi/ Placement	Pendidikan/Education					
	DIII			DIV/S1		
	L/M	P/F	J/T	L/M	P/F	J/T
(1)	(14)	(15)	(16)	(17)	(18)	(19)
1. Sekretariat Daerah	1	1	2	26	22	48
2. Inspektorat Daerah	-	3	3	7	13	20
3. Sekretariat DPRD	1	-	1	10	5	15
4. Dinas						
Pendidikan dan Kebudayaan	1	3	4	26	18	44
Kesehatan	27	288	315	33	168	201
RSUD Sijunjung	17	57	74	14	43	57
Pekerjaan Umum dan Penataan Ruang	1	4	5	22	12	34
Perumahan, Kawasan Permukiman dan Lingkungan Hidup	-	1	1	13	13	24
Satuan Polisi Pamong Praja dan Pemadam Kebakaran	-	-	-	9	3	12
Sosial, Pemberdayaan Perempuan dan Perlindungan Anak	-	1	1	6	9	15
Ketenagakerjaan dan Transmigrasi	1	1	2	8	4	12
Pangan dan Perikanan	1	-	1	7	12	19
Kependudukan dan Pencatatan Sipil	1	2	3	6	6	12
Pemberdayaan Masyarakat dan Nagari	1	1	2	8	3	11
Pengendalian Penduduk dan Keluarga Berencana	1	2	3	2	7	9
Perhubungan	2	-	2	11	2	13
Komunikasi dan Informatika	-	-	-	8	3	11
Penanaman Modal dan Pelayanan Terpadu Satu Pintu	9	6	15	1	2	3
Perdagangan, Perindustrian Koperasi Usaha Kecil dan Menengah	-	2	2	15	8	23
Perpustakaan dan Kearsipan	-	2	2	5	3	8
Pariwisata, Pemuda, dan Olahraga	1	1	2	10	2	12
Pertanian	13	7	20	29	37	66

Bersambung/To Be Continued...

Lanjutan Tabel/*Continued Table* 2.3.8

Unit Organisasi/ <i>Placement</i>	Pendidikan/ <i>Education</i>						
	L/M	DIII			DIV/S1		
		P/F	J/T	L/M	P/F	J/T	
(1)	(14)	(15)	(16)	(17)	(18)	(19)	
5. Badan							
Perencanaan, Penelitian dan Pengembangan Daerah	1	-	1	8	9	17	
Keuangan dan Aset Daerah	-	-	-	14	21	35	
Kepegawaian dan Pengembangan Sumber Daya Manusia	-	8	8	10	8	18	
6. Badan Penanggulangan Bencana Daerah	-	-	-	11	2	13	
7. Kantor Kesbang Politik dan Perlindungan Masyarakat	-	1	1	4	1	5	
8. Komisi Pemilihan Umum	-	-	-	-	-	-	
9. Kecamatan	3	2	5	31	19	50	
10. Guru dan Tata Usaha SLTP	14	19	33	122	363	485	
11. Guru dan Tata Usaha SD	-	1	1	220	762	982	
12. Guru dan Tata Usaha TK	-	-	-	-	54	54	
<b>Sijunjung</b>	<b>2020</b>	<b>90</b>	<b>415</b>	<b>505</b>	<b>709</b>	<b>1 647</b>	<b>2 356</b>
	<b>2019</b>	<b>97</b>	<b>421</b>	<b>518</b>	<b>713</b>	<b>1 562</b>	<b>2 275</b>
	<b>2018</b>	<b>101</b>	<b>407</b>	<b>508</b>	<b>703</b>	<b>1 449</b>	<b>2 152</b>
	<b>2017</b>	<b>117</b>	<b>429</b>	<b>546</b>	<b>727</b>	<b>1 438</b>	<b>2 165</b>

Bersambung/*To Be Continued...*

Lanjutan Tabel/Continued Table 2.3.8

Unit Organisasi/ Placement	Pendidikan/Education					
	S2			Jumlah/Total		
	L/M	P/F	J/T	L/M	P/F	J/T
(1)	(20)	(21)	(22)	(23)	(24)	(25)
1. Sekretariat Daerah	11	4	15	57	32	89
2. Inspektorat Daerah	4	-	4	19	20	39
3. Sekretariat DPRD	1	-	1	16	8	24
4. Dinas						
Pendidikan dan Kebudayaan	12	3	15	60	33	93
Kesehatan	4	4	8	88	491	579
RSUD Sijunjung	6	11	17	37	112	149
Pekerjaan Umum dan Penataan Ruang	5	1	6	46	20	66
Perumahan, Kawasan Permukiman dan Lingkungan Hidup	1	1	2	18	16	34
Satuan Polisi Pamong Praja dan Pemadam Kebakaran	4	-	4	53	3	56
Sosial, Pemberdayaan Perempuan dan Perlindungan Anak	1	1	2	14	12	26
Ketenagakerjaan dan Transmigrasi	2	-	2	14	7	21
Pangan dan Perikanan	3	2	5	15	15	30
Kependudukan dan Pencatatan Sipil	2	-	2	11	10	21
Pemberdayaan Masyarakat dan Nagari	2	2	4	14	8	22
Pengendalian Penduduk dan Keluarga Berencana	2	2	4	8	12	20
Perhubungan	3	1	4	24	4	28
Komunikasi dan Informatika	4	1	5	13	6	19
Penanaman Modal dan Pelayanan Terpadu Satu Pintu	1	1	2	13	10	23
Perdagangan, Perindustrian Koperasi Usaha Kecil dan Menengah	2	1	3	24	12	36
Perpustakaan dan Kearsipan	3	2	5	13	12	25
Pariwisata, Pemuda, dan Olahraga	4	2	6	19	8	27
Pertanian	3	5	8	70	58	128

Bersambung/To Be Continued...

Lanjutan Tabel/*Continued Table* 2.3.8

Unit Organisasi/ <i>Placement</i>	Pendidikan/ <i>Education</i>						
	S2			Jumlah/ <i>Total</i>			
	L/M	P/F	J/T	L/M	P/F	J/T	
(1)	(20)	(21)	(22)	(23)	(24)	(25)	
5. Badan							
Perencanaan, Penelitian dan Pengembangan Daerah	4	6	10	16	16	32	
Keuangan dan Aset Daerah	2	3	5	23	36	59	
Kepegawaian dan Pengembangan Sumber Daya Manusia	2	2	4	18	24	42	
6. Badan Penanggulangan Bencana Daerah	1	2	3	20	6	26	
7. Kantor Kesbang Politik dan Perlindungan Masyarakat	-	1	1	5	4	9	
8. Komisi Pemilihan Umum	1	-	1	1	-	1	
9. Kecamatan	5	3	8	79	41	120	
10. Guru dan Tata Usaha SLTP	10	11	21	165	424	589	
11. Guru dan Tata Usaha SD	3	5	8	344	1 001	1 345	
12. Guru dan Tata Usaha TK	-	-	-	-	80	80	
<b>Sijunjung</b>	<b>2020</b>	<b>108</b>	<b>77</b>	<b>185</b>	<b>1 317</b>	<b>2 541</b>	<b>3 858</b>
	<b>2019</b>	<b>112</b>	<b>69</b>	<b>181</b>	<b>1 378</b>	<b>2 522</b>	<b>3 900</b>
	<b>2018</b>	<b>103</b>	<b>63</b>	<b>166</b>	<b>1 432</b>	<b>2 465</b>	<b>3 883</b>
	<b>2017</b>	<b>96</b>	<b>52</b>	<b>148</b>	<b>1 518</b>	<b>2 556</b>	<b>4 074</b>

Sumber/ *Source* : Badan Kepegawaian dan Pengembangan Sumber Daya Manusia Kabupaten Sijunjung/*Regency Employee Bureau and of Government Sijunjung Regency*



**Tabel 2.3.9** Banyaknya Pegawai Negeri Sipil di Instansi Vertikal Se Kabupaten Sijunjung Menurut Unit Organisasi>Nama Dinas/ Nama Badan dan Jenis Kelamin, 2020  
*Number of Civil Servants's in Vertical Department of Sijunjung Regency by Placement and Sex, 2020*

Unit Organisasi/ Placement	Laki-Laki Male	Perempuan Female	Jumlah Total
(1)	(2)	(3)	(4)
1. Kementerian Agama	107	161	268
2. Badan Pusat Statistik	10	7	17
3. Badan Pertanahan Kabupaten Sijunjung	15	6	21
4. KPPN Sijunjung	5	8	13
5. Kantor Pelayanan, Penyuluhan, dan Konsultasi Perpajakan (KP2KP)	3	2	5
6. Pengadilan Negeri Muaro	12	6	18
7. Pengadilan Agama	6	7	13
8. Kejaksaan Negeri	14	9	23
9. Kodim 0310	2	-	2
10. Kepolisian Resor Sijunjung	6	8	14
11. LP Muaro Sijunjung	45	6	51
12. Komisi Pemilihan Umum Kabupaten Sijunjung	7	6	13
<b>Sijunjung</b>	<b>2020</b>	<b>226</b>	<b>458</b>
	<b>2019</b>	<b>259</b>	<b>779</b>
	<b>2018</b>	<b>235</b>	<b>461</b>
	<b>2017</b>	<b>234</b>	<b>471</b>
	<b>2016</b>	<b>127</b>	<b>301</b>

Sumber/ Source : Masing-masing Instansi Vertikal di Kabupaten Sijunjung/Every of Vertical Government Office in Sijunjung Regency

**Tabel 2.3.10** Banyaknya Pegawai Negeri Sipil di Instansi Vertikal Se Kabupaten Sijunjung Menurut Golongan Kepangkatan dan Jenis Kelamin, 2020  
*Number of Civil Servants's in Vertical Department of Sijunjung Regency by Grade and Sex, 2020*

Unit Organisasi <i>Placement</i>	Laki-Laki <i>Male</i>	Perempuan <i>Female</i>	Jumlah <i>Total</i>
(1)	(2)	(3)	(4)
<b>1. Golongan I</b>			
- Kementerian Agama	-	-	-
- Badan Pusat Statistik	-	-	-
- Badan Pertanahan Kabupaten Sijunjung	-	-	-
- KPPN Sijunjung	-	-	-
- Kantor Pelayanan, Penyuluhan, dan Konsultasi Perpajakan (KP2KP)	-	-	-
- Pengadilan Negeri Muaro	-	-	-
- Pengadilan Agama	-	-	-
- Kejaksaan Negeri	-	-	-
- Kodim 0310	-	-	-
- Kepolisian Resor Sijunjung	1	-	1
- LP Muaro Sijunjung	-	-	-
- Komisi Pemilihan Umum Kabupaten Sijunjung	-	-	-
<b>2. Golongan II</b>			
- Kementerian Agama	14	17	31
- Badan Pusat Statistik	3	-	3
- Badan Pertanahan Kabupaten Sijunjung	5	1	6
- KPPN Sijunjung	1	4	5
- Kantor Pelayanan, Penyuluhan, dan Konsultasi Perpajakan (KP2KP)	2	2	4
- Pengadilan Negeri Muaro	-	2	2
- Pengadilan Agama	-	-	-
- Kejaksaan Negeri	2	1	3
- Kodim 0310	2	-	2
- Kepolisian Resor Sijunjung	4	7	11
- LP Muaro Sijunjung	32	3	35
- Komisi Pemilihan Umum Kabupaten Sijunjung	2	2	4

Bersambung/To Be Continued...

Lanjutan Tabel/Continued Table 2.3.10

Unit Organisasi Placement	Laki-Laki Male	Perempuan Female	Jumlah Total
(1)	(2)	(3)	(4)
<b>3. Golongan III</b>			
- Kementerian Agama	66	123	189
- Badan Pusat Statistik	6	7	13
- Badan Pertanahan Kabupaten Sijunjung	9	5	14
- KPPN Sijunjung	4	4	8
- Kantor Pelayanan, Penyuluhan, dan Konsultasi Perpajakan (KP2KP)	1	-	1
- Pengadilan Negeri Muaro	7	8	15
- Pengadilan Agama	5	7	12
- Kejaksaan Negeri	11	8	19
- Kodim 0310	-	-	-
- Kepolisian Resor Sijunjung	1	1	2
- LP Muaro Sijunjung	12	3	15
- Komisi Pemilihan Umum Kabupaten Sijunjung	4	4	8
<b>4. Golongan IV</b>			
- Kementerian Agama	17	31	48
- Badan Pusat Statistik	1	-	1
- Badan Pertanahan Kabupaten Sijunjung	1	-	1
- KPPN Sijunjung	-	-	-
- Kantor Pelayanan, Penyuluhan, dan Konsultasi Perpajakan (KP2KP)	-	-	-
- Pengadilan Negeri Muaro	-	1	1
- Pengadilan Agama	1	-	1
- Kejaksaan Negeri	1	-	1
- Kodim 0310	-	-	-
- Kepolisian Resor Sijunjung	-	-	-
- LP Muaro Sijunjung	1	-	1
- Komisi Pemilihan Umum Kabupaten Sijunjung	1	-	1
<b>Sijunjung</b>	<b>2020</b>	<b>241</b>	<b>458</b>
	<b>2019</b>	<b>259</b>	<b>779</b>
	<b>2018</b>	<b>235</b>	<b>461</b>
	<b>2017</b>	<b>234</b>	<b>471</b>
	<b>2016</b>	<b>127</b>	<b>301</b>

Sumber/ Source : Masing-masing Instansi Vertikal di Kabupaten Sijunjung/Every of Vertical Government Office in Sijunjung Regency

**Tabel** 2.3.11 Banyaknya Pegawai Negeri Sipil di Instansi Vertikal Kabupaten Sijunjung Menurut Tingkat Pendidikan dan Jenis Kelamin, 2020  
**Table** *Number of Civil Servant in Vertical Department of Sijunjung Regency by Education and Sex, 2020*

Unit Organisasi <i>Placement</i>	Laki-Laki <i>Male</i>	Perempuan <i>Female</i>	Jumlah <i>Total</i>
(1)	(2)	(3)	(4)
1. Sekolah Dasar/ <i>Primary School</i>			
- Kementerian Agama	-	-	-
- Badan Pusat Statistik	-	-	-
- Badan Pertanahan Kabupaten Sijunjung	-	-	-
- KPPN Sijunjung	-	-	-
- Kantor Pelayanan, Penyuluhan, dan Konsultasi Perpajakan (KP2KP)	-	-	-
- Pengadilan Negeri Muaro	-	-	-
- Pengadilan Agama	-	-	-
- Kejaksaan Negeri	-	-	-
- Kodim 0310	-	-	-
- Kepolisian Resor Sijunjung	1	-	1
- LP Muaro Sijunjung	-	-	-
- Komisi Pemilihan Umum Kabupaten Sijunjung	-	-	-
2. Sekolah Menengah Pertama/ <i>Junior High School</i>			
- Kementerian Agama	1	2	3
- Badan Pusat Statistik	-	-	-
- Badan Pertanahan Kabupaten Sijunjung	-	-	-
- KPPN Sijunjung	1	-	1
- Kantor Pelayanan, Penyuluhan, dan Konsultasi Perpajakan (KP2KP)	-	-	-
- Pengadilan Negeri Muaro	-	-	-
- Pengadilan Agama	-	-	-
- Kejaksaan Negeri	-	-	-
- Kodim 0310	-	-	-
- Kepolisian Resor Sijunjung	5	4	9
- LP Muaro Sijunjung	-	-	-
- Komisi Pemilihan Umum Kabupaten Sijunjung	-	-	-

Bersambung/To Be Continued...

Lanjutan Tabel/Continued Table 2.3.11

Unit Organisasi Placement	Laki-Laki Male	Perempuan Female	Jumlah Total
(1)	(2)	(3)	(4)
3. Sekolah Menengah Atas/ Senior High School			
- Kementerian Agama	12	28	40
- Badan Pusat Statistik	5	1	6
- Badan Pertanahan Kabupaten Sijunjung	1	1	2
- KPPN Sijunjung	-	-	-
- Kantor Pelayanan, Penyuluhan, dan Konsultasi Perpajakan (KP2KP)	-	-	-
- Pengadilan Negeri Muaro	2	1	3
- Pengadilan Agama	-	1	1
- Kejaksaan Negeri	4	3	7
- Kodim 0310	2	-	2
- Kepolisian Resor Sijunjung	-	-	-
- LP Muaro Sijunjung	38	3	41
- Komisi Pemilihan Umum Kabupaten Sijunjung	2	2	4
4. Diploma I, II, III			
- Kementerian Agama	2	9	11
- Badan Pusat Statistik	-	1	1
- Badan Pertanahan Kabupaten Sijunjung	5	1	6
- KPPN Sijunjung	1	4	5
- Kantor Pelayanan, Penyuluhan, dan Konsultasi Perpajakan (KP2KP)	2	2	4
- Pengadilan Negeri Muaro	-	1	1
- Pengadilan Agama	-	-	-
- Kejaksaan Negeri	-	2	2
- Kodim 0310	-	-	-
- Kepolisian Resor Sijunjung	-	-	-
- LP Muaro Sijunjung	1	-	1
- Komisi Pemilihan Umum Kabupaten Sijunjung	-	1	1

Bersambung/To Be Continued...

Lanjutan Tabel/Continued Table 2.3.11

Unit Organisasi/ Placement	Laki-Laki Male	Perempuan Female	Jumlah Total	
(1)	(2)	(3)	(4)	
5. Diploma IV/S1				
- Kementerian Agama	75	128	203	
- Badan Pusat Statistik	2	4	6	
- Badan Pertanahan Kabupaten Sijunjung	13	-	13	
- KPPN Sijunjung	3	4	7	
- Kantor Pelayanan, Penyuluhan, dan Konsultasi Perpajakan (KP2KP)	-	-	-	
- Pengadilan Negeri Muaro	8	4	12	
- Pengadilan Agama	5	5	10	
- Kejaksaan Negeri	8	4	12	
- Kodim 0310	-	-	-	
- Kepolisian Resor Sijunjung	-	4	4	
- LP Muaro Sijunjung	5	3	8	
- Komisi Pemilihan Umum Kabupaten Sijunjung	2	2	4	
6. S2/S3				
- Kementerian Agama	8	3	11	
- Badan Pusat Statistik	3	1	4	
- Badan Pertanahan Kabupaten Sijunjung	-	-	-	
- KPPN Sijunjung	-	-	-	
- Kantor Pelayanan, Penyuluhan, dan Konsultasi Perpajakan (KP2KP)	1	-	1	
- Pengadilan Negeri Muaro	2	-	2	
- Pengadilan Agama	1	1	2	
- Kejaksaan Negeri	2	-	2	
- Kodim 0310	-	-	-	
- Kepolisian Resor Sijunjung	-	-	-	
- LP Muaro Sijunjung	1	-	1	
- Komisi Pemilihan Umum Kabupaten Sijunjung	3	1	4	
<b>Sijunjung</b>	<b>2020</b>	<b>227</b>	<b>231</b>	<b>458</b>
	<b>2019</b>	<b>516</b>	<b>263</b>	<b>779</b>
	<b>2018</b>	<b>226</b>	<b>235</b>	<b>461</b>
	<b>2017</b>	<b>237</b>	<b>234</b>	<b>471</b>
	<b>2016</b>	<b>174</b>	<b>127</b>	<b>301</b>

Sumber/ Source : Masing-masing Instansi Vertikal di Kabupaten Sijunjung/Every of Vertical Government Office in Sijunjung Regency

## 2.4 KEUANGAN PEMERINTAH GOVERNMENT FINANCE

**Tabel** 2.4.1 Realisasi Pendapatan Pemerintah Kabupaten Sijunjung Menurut Jenis Pendapatan (Ribu Rupiah), 2018-2020  
**Table** Actual Revenues of Government of Sijunjung Regency by Source of Revenues (Thousand Rupiahs), 2018-2020

Jenis Pendapatan Source of Revenues	2018	2019	2020
(1)	(2)	(3)	(4)
1. Pendapatan Asli Daerah (PAD)/ <i>Original Local Government Revenue</i>	79 055 940	83 907 762	92 474 357
1.1 Pajak Daerah / <i>Local Taxes</i>	14 110 246	14 284 404	12 815 400
1.2 Retribusi Daerah/ <i>Rebtributions</i>	4 487 077	4 347 995	3 195 651
1.3 Hasil Perusahaan Milik Daerah dan Pengelolaan Kekayaan Daerah yang Dipisahkan / <i>Income of Regional Gov. Corporate and Management of Separated Reg. Gov.Wealth</i>	10 777 415	12 334 974	14 623 180
1.4 Lain-lain PAD yang Sah / <i>Other Original Local Gov. Revenue</i>	49 681 202	52 940 389	61 840 125
2. Dana Perimbangan/ <i>Balanced Budget</i>	700 524 758	736 140 313	661 686 085
2.1 Bagi Hasil Pajak/ Bagi Hasil Bukan Pajak/Sumber Daya Alam/Tax Sharing/ <i>Non Tax/Natural Resources Sharing</i>	12 445 769	3 673 947	13 733 231
2.2 Dana Alokasi Umum / <i>General Allocation Funds</i>	548 573 107	560 403 310	509 071 532
2.3 Dana Alokasi Khusus / <i>Special Allocation Funds</i>	139 505 882	164 657 278	138 881 322
3 Lain-lain Pendapatan yang Sah/ <i>Other Legal Revenue</i>	162 027 938	140 725 302	187 602 872
3.1 Pendapatan Hibah/ <i>Grants</i>	-	14 932 266	42 965 223
3.2 Dana Darurat / <i>Emergency Funds</i>	-	-	-
3.3 Dana Bagi Hasil Pajak dari Provinsi dan Pemerintah Daerah Lainnya/ <i>Tax sharing from province and other local governments</i>	37 467 626	44 456 772	38 654 032
3.4 Dana Penyesuaian dan Otonomi Khusus / <i>Autonomous Region and Balancing Funds</i>	-	-	105 983 617
3.4.1 Alokasi Dana Desa yang Berasal dari APBN	49 651 473	38 787 649	59 010 080
3.4.2 Dana Insentif Daerah	35 250 000	22 448 614	46 973 537
3.5 Bantuan Keuangan dari Provinsi atau Pemerintah Daerah Lainnya/ <i>Financial Assistance from province and other local government</i>	6 855 547	-	-
<b>Jumlah/Total</b>	<b>941 608 636</b>	<b>960 773 377</b>	<b>941 763 316</b>

Sumber/ Source: Badan Keuangan dan Aset Daerah Kabupaten Sijunjung/*Financial Institution and Regional Assets Service of Sijunjung Regency*

**Tabel** 2.4.2 Realisasi Belanja Pemerintah Kabupaten Sijunjung Menurut Jenis Belanja (Ribu Rupiah), 2018-2020  
**Table** *Actual Expenditures of Government of Sijunjung Regency by Kind of Expenditures (Thousand Rupiahs), 2018-2020*

<b>Jenis Belanja</b> <i>Kind of Expenditures</i>	<b>2018</b>	<b>2019</b>	<b>2020</b>
(1)	(2)	(3)	(4)
1. Belanja Tidak Langsung / <i>Indirect Expenditure</i>	491 308 993	514 793 239	544 816 988
1.1 Belanja Pegawai / <i>Personnel expenditure</i>	367 769 537	380 879 739	357 960 659
1.2 Belanja Bunga / <i>Retributions</i>	-	-	-
1.3 Belanja Subsidi / <i>Subsidies Expenditure</i>	-	-	-
1.4 Belanja Hibah / <i>Grant</i>	13 145 569	11 631 248	40 105 756
1.5 Belanja Bantuan Sosial / <i>Social Expenditure</i>	220 200	3 097 500	-
1.6 Belanja Bagi Hasil kepada Provinsi/ Kabupaten/Kota dan Pemerintah Desa / <i>Sharing Fund Expenditure to Provincial/District/ City and Village Government</i>	1 978 455	200 2142	1 516 135
1.7 Belanja Bantuan Keuangan kepada Provinsi/ Kabupaten/ Kota dan Pemerintah Desa / <i>Financial Assistance Expenditure to Provincial/ District/City and Village Government</i>	106 931 348	117 032 458	112 506 962
1.8 Belanja Tidak Terduga / <i>Unpredicted Expenditure</i>	1 263 883	150 150	32 727 475
2. Belanja Langsung / <i>Direct Expenditure</i>	466 829 809	484 095 850	385 666 154
2.1 Belanja Pegawai / <i>Personnel expenditure</i>	37 919 374	36 462 772	43 038 411
2.2 Belanja Barang dan Jasa / <i>Goods and Services Expenditure</i>	223 091 930	204 210 890	199 104 415
2.3 Belanja Modal / <i>Capital Expenditure</i>	205 818 505	243 422 188	143 523 327
<b>Jumlah/Total</b>	<b>958 138 802</b>	<b>998 889 089</b>	<b>930 483 143</b>

Sumber/ Source: Badan Keuangan dan Aset Daerah Kabupaten Sijunjung/ *Financial Institution and Regional Assets Service of Sijunjung Regency*



**Tabel 2.4.3** Target dan Realisasi Penerimaan Pajak Bumi dan Bangunan Pemerintah Kabupaten Sijunjung Menurut Kecamatan (Rupiah), 2020  
*Target and Actual Revenues of Building and Land Taxes Government of Sijunjung Regency by Subdistrict (Rupiahs), 2020*

Kecamatan Subdistrict	Wajib Pajak Tax Object	Target Awal Target	Target Akhir Target	Realisasi Actual	Persentase Percentage
(1)	(2)	(3)	(4)	(5)	(6)
A. Pedesaan/Rural					
1. Kamang Baru	18 589	598 128 987	572 297 256	481 536 520	84,14
2. Tanjung Gadang	9 930	95 830 983	97 099 502	96 257 755	100,45
3. Sijunjung	14 284	335 938 380	335 938 380	291 081 954	86,65
4. Lubuk Tarok	6 846	78 862 168	78 862 168	70 357 169	89,22
5. IV Nagari	7 186	154 425 784	152 489 490	153 515 048	100,67
6. Kupitan	7 097	134 576 205	134 426 592	121 495 051	90,35
7. Koto VII	11 991	396 447 912	393 801 263	257 287 874	65,33
8. Sumpur Kudus	13 729	203 860 491	203 486 389	211 981 664	104,17
B. Perkotaan					
	52	418 737 903	418 737 903	338 917 677	80,94
<b>Sijunjung</b>	<b>89 704</b>	<b>2 416 808 813</b>	<b>2 387 138 943</b>	<b>2 022 430 712</b>	<b>84,72</b>

Sumber/ Source: Badan Keuangan dan Aset Daerah Kabupaten Sijunjung/Financial Institution and Regional Assets Service of Sijunjung Regency

## TAHUN 2020

### Penduduk Kabupaten Sijunjung

Population of Sijunjung Regency

**235.045** Jiwa  
People



**Rasio Jenis Kelamin**

Sex Ratio

**102,77**

**Kepadatan Penduduk**

Population Density

**75,08** Jiwa/km  
People/sq.km





**PENJELASAN TEKNIS**

1. Sumber utama data kependudukan adalah sensus penduduk yang dilaksanakan setiap sepuluh tahun sekali. Sensus penduduk telah dilaksanakan sebanyak enam kali sejak Indonesia merdeka, yaitu tahun 1961, 1971, 1980, 1990, 2000, dan 2010.

Keenam sensus penduduk sebelumnya dilaksanakan dengan menggunakan metode tradisional, yaitu mencatat setiap penduduk dari rumah ke rumah. Pertama kalinya dalam sejarah sensus penduduk di Indonesia, Sensus Penduduk 2020 (SP2020) menggunakan metode kombinasi yaitu dengan memanfaatkan data Administrasi

Kependudukan (Admindex) dari Direktorat Jenderal Kependudukan dan Pencatatan Sipil (Ditjen Dukcapil) Kementerian Dalam Negeri (Kemendagri) sebagai data dasar pelaksanaan SP2020. Hal ini dirancang dan dilaksanakan sebagai upaya untuk mewujudkan "SATU DATA KEPENDUDUKAN INDONESIA".

Cakupan penduduk pada SP2020 adalah seluruh penduduk yang tinggal di wilayah teritorial Indonesia, mencakup Warga Negara Indonesia (WNI) dan Warga Negara Asing (WNA) yang telah menetap atau berencana menetap di wilayah Indonesia selama minimal satu tahun. WNI yang dicakup juga termasuk mereka yang berada di luar negeri, yaitu Anggota Korps Diplomatik Republik Indonesia

**TECHNICAL NOTES**

1. *The main source of demographic data is population census, which is conducted every ten years. Population Census has been conducted six times since Indonesia's independence: 1961, 1971, 1980, 1990, 2000, and 2010.*

*The previous six population censuses were carried out using the traditional method, canvassing each person door-to-door. For the first time in the history of the population census in Indonesia, the 2020 Population Census (SP2020) used a combined method, that is utilizing Population Administration data managed by the Directorate General of Population and Civil Registration of the Ministry of Home Affairs as the basic data for the population census. This is designed and implemented as an effort to realize "ONE INDONESIAN POPULATION DATA".*

*The target for population coverage in Population Census 2020 is all residents who live in Indonesia's territory, including Indonesian citizens (WNI) and foreign citizens (WNA) who have stayed or plan to stay in Indonesian territory for at least one year. The Indonesian citizens who are covered also include those who are abroad, namely members of the Diplomatic Corps of the Republic of Indonesia and their families abroad and members of the TNI / POLRI and their families who are carrying out Peacekeeping Missions abroad.*

*Data collection in SP2020 is carried out in various modes, namely Online Population Census, Drop Off*

beserta keluarganya di luar negeri dan Anggota TNI/POLRI beserta keluarganya yang sedang melakukan misi perdamaian di luar negeri.

Pengumpulan data dalam SP2020 dilakukan dengan berbagai moda yaitu Sensus Penduduk Online, Drop Off - Pick Up (DOPU) Kuesioner, dan wawancara. Adanya pandemi Coronavirus Disease (COVID-19) yang dihadapi dunia sejak awal tahun 2020 mendorong banyak kantor statistik nasional (National Statistics Office – NSO) untuk melakukan penyesuaian tata kelola penyelenggaraan Sensus Penduduk, termasuk juga BPS. Pendataan penduduk semula direncanakan dengan wawancara dan membagi wilayah menjadi dua zona dengan mempertimbangkan ketersediaan akses internet, yaitu zona yang menggunakan kuesioner kertas (Paper and Pencil Interviewing, PAPI) dan zona yang menggunakan elektronik (Computer Assisted Personal Interviewing, CAPI). Dengan adanya tata kelola baru, pendataan penduduk dibagi menjadi tiga zona, yaitu Zona 1 DOPU, Zona 2 NonDOPU, dan Zona 3 Wawancara.

Dalam publikasi ini, data yang disajikan merupakan hasil SP2010 (Mei) dan hasil SP2020 (September).

2. Penduduk Sijunjung adalah semua orang yang berdomisili di wilayah Sijunjung selama 6 bulan atau lebih dan atau mereka yang berdomisili kurang dari 6 bulan tetapi bertujuan menetap.

*- Pick Up (DOPU) Questionnaires, and interviews. The existence of the Coronavirus Disease (COVID-19) pandemic facing the world since the beginning of 2020 has prompted many national statistical offices (NSO) to make adjustments to the governance of the implementation of the Population Census, including BPS - Statistics Indonesia. Population data collection is originally planned by interview and divided the area into two zones taking into account the availability of internet access, namely the zone that uses paper questionnaires (Paper and Pencil Interviewing, PAPI) and the zone that uses electronics (Computer Assisted Personal Interviewing, CAPI). With the adjusted business processes, population data collection is divided into three zones, namely Zone 1 DOPU, Zone 2 Non-DOPU, and Zone 3 Interview.*

*In this publication, the data presented are the SP2010 results (May) and the SP2020 results (September).*

2. *The population of Sijunjung are all residents of the entire of Sijunjung who have stayed for six months or longer, and those who intended to stay more than six months even though their length of stay is less than six months.*

3. Laju pertumbuhan penduduk adalah angka yang menunjukkan persentase pertumbuhan penduduk dalam jangka waktu tertentu.
  4. Kepadatan penduduk adalah rasio banyaknya penduduk per kilometer persegi.
  5. Rasio jenis kelamin adalah perbandingan antara penduduk laki-laki dan penduduk perempuan pada suatu wilayah dan waktu tertentu. Biasanya dinyatakan dengan banyaknya penduduk laki-laki untuk 100 penduduk perempuan.
  6. Distribusi penduduk adalah pola persebaran penduduk di suatu wilayah, baik berdasarkan batas-batas geografis maupun berdasarkan batas-batas administrasi pemerintahan.
  7. Komposisi penduduk adalah pola persebaran penduduk menurut karakteristiknya, contoh: penduduk menurut kelompok umur, penduduk menurut jenis kelamin.
  8. Sumber utama data ketenagakerjaan adalah Survei Angkatan Kerja Nasional (Sakernas). Survei ini khusus dirancang untuk mengumpulkan informasi/data ketenagakerjaan. Sakernas pertama kali diselenggarakan pada tahun 1976, kemudian dilanjutkan pada tahun 1977 dan 1978. Pada tahun 1986-1993, Sakernas diselenggarakan secara triwulanan, sejak tahun 1994-2001, Sakernas dilaksanakan secara tahunan, yaitu setiap bulan Agustus. Pada
3. *The growth rate of population is the number that show percentage of population growth within a specified period.*
  4. *Population density is ratio of population per square kilometer.*
  5. *Sex ratio is the ratio of males population to females population in a given area and time, usually expressed as the number of males for every 100 females.*
  6. *Population distribution is the pattern of population distribution in an area, either by geographic boundaries or by government administrative boundaries.*
  7. *Population composition is the pattern of population distribution by its characteristics, example: population by age group, population by sex.*
  8. *The main source of employment data is National Labour Force Survey (Sakernas). This survey is specifically designed to collect information on labour force statistics. The first Sakernas was conducted in 1976, then conducted annually during the period 1977-1978. During 1986-1993, Sakernas was conducted quarterly in all provinces in Indonesia, only since 1994 until 2001 Sakernas was conducted yearly, every August of the year. During the period 2002-2004, besides a yearly Sakernas, BPS also conducted a*

tahun 2002-2004, di samping Sakernas Tahunan dilakukan pula Sakernas Triwulanan. Pada tahun 2005-2010, pengumpulan data Sakernas dilaksanakan secara semesteran pada Februari (Semester I) dan Agustus (Semester II). Tahun 2011-2014, Sakernas dilaksanakan Triwulanan, yaitu Februari (Triwulan I), Mei (Triwulan II), Agustus (Triwulan III), dan November (Triwulan IV). Sakernas Triwulanan ini dimaksudkan untuk memantau indikator ketenagakerjaan secara dini di Indonesia yang mengacu pada The Key Indicators of the Labour Market (KILM) yang direkomendasikan oleh The International Labour Organization (ILO). Mulai tahun 2015, pengumpulan data Sakernas dilaksanakan secara semesteran pada Februari (Semester I) dan Agustus (Semester II).

Sejak Sakernas 2001, konsep status pekerjaan dan pengangguran mengalami perluasan dan penyempurnaan. Status pekerjaan yang pada Sakernas 2000 hanya 5 kategori, mulai tahun 2001 ditambahkan kategori baru, yaitu: pekerja bebas di pertanian dan pekerja bebas di nonpertanian. Selain itu, dalam rangka menyesuaikan dengan konsep ILO, konsep pengangguran terbuka diperluas, yaitu di samping mencakup penduduk yang aktif mencari pekerjaan, mencakup pula kelompok penduduk yang sedang mempersiapkan usaha/pekerjaan baru, kelompok penduduk yang tidak mencari pekerjaan karena merasa tidak mungkin mendapatkan pekerjaan, serta kelompok penduduk yang

*quarterly Sakernas. During the period 2005–2010, Sakernas has been conducted in semester period, i.e. February (First Semester) and August (Second Semester). During 2011-2014, Sakernas is conducted on a quarterly basis ie: February (First Quarter), May (Second Quarter), August (Third Quarter), and November (Fourth Quarter). A Quarterly Sakernas is aimed to monitor the prompt indicators of Indonesian labour market which referred to The Key Indicators of the Labour Market (KILM) recommended by The International Labour Organization (ILO). Since 2015, the Sakernas has been conducted on biannual basis again, the first semester on February and the later semester on August.*

*Since Sakernas 2001, the concept of employment status and unemployment was revised. The employment status previously covered only 5 categories, but since 2001 two new categories of casual employee both in agriculture and non-agriculture sectors have been added. In addition, to adapt the ILO concept, the concept of unemployment was also extended. Unemployment covers population who were looking for work, population who were establishing a new business/firm/establishment, discouraged job seekers, and those who were not actively looking for work with the reason of already having job but not starting to work (future starter).*

*The results of Sakernas for first semester were presented at provincial level (sample size 75,000 households), while for the second semester were presented up to*

- tidak aktif mencari pekerjaan dengan alasan sudah mempunyai pekerjaan, tetapi belum mulai bekerja.
9. Penduduk usia kerja adalah penduduk yang berumur 15 tahun ke atas.
  10. Angkatan kerja adalah penduduk usia kerja (15 tahun ke atas) yang bekerja, punya pekerjaan namun sementara tidak bekerja, dan pengangguran.
  11. Bekerja adalah kegiatan ekonomi yang dilakukan oleh seseorang dengan maksud memperoleh atau membantu memperoleh pendapatan atau keuntungan dan lamanya bekerja paling sedikit 1 jam secara terus menerus dalam seminggu yang lalu (termasuk pekerja keluarga tanpa upah yang membantu dalam suatu usaha/ kegiatan ekonomi).
  12. Jumlah jam kerja seluruhnya adalah jumlah jam kerja yang digunakan untuk bekerja (tidak termasuk jam kerja istirahat resmi dan jam kerja yang digunakan untuk hal-hal di luar pekerjaan).
  13. Lapangan usaha adalah bidang kegiatan dari pekerjaan/tempat bekerja di mana seseorang bekerja. Klasifikasi lapangan usaha mengikuti Klasifikasi Baku Lapangan Usaha Indonesia (KBLI) dalam 1 digit.
  14. Status pekerjaan adalah kedudukan seseorang dalam unit usaha/kegiatan dalam melakukan pekerjaan.
- regency/municipal level (sample size 300,000 households). Starting from Sakernas August 2020, the calculation of indicators uses a weighting of the population projection results of the Intercensal Population Survey (SUPAS) 2015.*
9. *Working age population is persons of 15 years and over.*
  10. *Labor force or economically active are persons of 15 years and over, who in the previous week were working, temporarily absent from work but having jobs, and unemployment.*
  11. *Working is economic activity conducted by a person and intended to earn income by doing work or helping to do work at least one hour continuously during the reference week (including unpaid family worker/s for any economic activity).*
  12. *Total working hours is the total hours spent by an employee to perform all jobs (excluding the time used for other activities which are not classified as work).*
  13. *Industry is field of a person's activity or establishment. The classification of industries follows the Indonesia Standard Industrial Classification (KBLI) in one digit.*
  14. *Employment status is the status of a person at his place of work or establishment where he was employed.*



15. Berusaha sendiri tanpa dibantu orang lain adalah bekerja atau berusaha dengan menanggung risiko secara ekonomis, yaitu tidak menggunakan pekerja dibayar maupun pekerja tak dibayar, termasuk yang sifat pekerjaannya memerlukan teknologi atau keahlian khusus.
16. Berusaha dibantu buruh tidak tetap/buruh tidak dibayar adalah bekerja atau berusaha atas risiko sendiri, dan menggunakan buruh/pekerja tak dibayar dan atau buruh/pekerja tidak tetap.
17. Berusaha dibantu buruh tetap/buruh dibayar adalah berusaha atas risiko sendiri dan mempekerjakan paling sedikit satu orang buruh/pekerja tetap yang dibayar.
18. Buruh/karyawan/pegawai adalah seseorang yang bekerja pada orang lain atau instansi/kantor/perusahaan secara tetap dengan menerima upah/gaji baik berupa uang maupun barang. Buruh yang tidak mempunyai majikan tetap, tidak digolongkan sebagai buruh/karyawan, tetapi sebagai pekerja bebas. Seseorang dianggap memiliki majikan tetap jika memiliki 1 (satu) majikan (orang/rumah tangga) yang sama dalam sebulan terakhir, khusus pada sektor bangunan batasannya tiga bulan.
19. Pekerja bebas adalah seseorang yang bekerja pada orang lain/majikan/institusi yang tidak tetap (lebih dari 1 majikan dalam sebulan terakhir) di usaha pertanian baik berupa usaha rumah tangga maupun bukan usaha rumah tangga, ataupun
15. *Own-account worker is a person who works at his own risk without assisted by paid per mount worker or unpaid worker include technical job or skill job.*
16. *Employer assisted by temporary workers/unpaid worker is a person who works at his own risk and assisted by temporary worker/unpaid worker.*
17. *Employer assisted by permanent workers/paid workers is a person who does his business at her/his own risk at least one assisted by paid permanent worker.*
18. *Employee is a person who work permanently for other people or institution/office/ company and gains some money/cash or goods as wage/salary. Labor who have no permanent employer is not categorized as a laborer/ worker/ employee but casual worker. A laborers in general is considered to have a permanent employer if he has the same employer during the past month, particularly for building construction sector is 3 months. If the employer is an institution, more than 1 (one) employer is allowed.*
19. *Casual employee is a person who does not work permanently for other people/employer/ institution (more than 1 employer during the last 1 month) in agricultural sector, either home industry or not home industry, or in non-agricultural sector based on remuneration paid*

di nonpertanian atas dasar balas jasa dengan menerima upah atau imbalan baik berupa uang maupun barang, dan baik dengan sistem pembayaran harian maupun borongan.

*with money or goods, and based on daily or contact payment system.*

20. Pekerja tak dibayar adalah seseorang yang bekerja membantu usaha untuk memperoleh penghasilan/keuntungan yang dilakukan oleh salah seorang anggota rumah tangga.
- 20. Unpaid worker is a person who intended to work without pay, either with money or good, in an establishment run by other members of the family, relative or neighbour.*
21. Mulai tahun 2017, sumber utama data upah berasal dari hasil Survei Angkatan Kerja Nasional (Sakernas). Hal ini berbeda dengan tahun-tahun sebelumnya dimana sumber utama data upah berasal dari Survei Upah Buruh (SUB) yang berbasis perusahaan. Sakernas merupakan survei berbasis rumah tangga yang dilaksanakan secara semesteran pada bulan Februari dan Agustus di seluruh Indonesia
- 21. Since in 2017, the main source of data on wages are from the Indonesian Labor Force Survey (Sakernas). This is different from the previous years where the main source of data on wages came from the Labour Wage Survey which is an establishment-based survey. Sakernas is household-based survey and conducted semi-annually in February and August throughout Indonesia.*
22. Data yang ditampilkan adalah upah buruh untuk pekerja berstatus buruh (sebagai pendekatan untuk penghitungan upah/gaji pekerja di sektor formal) dan pendapatan untuk pekerja nonburuh yang terdiri dari pekerja yang berstatus berusaha sendiri, pekerja bebas di pertanian, dan pekerja bebas di nonpertanian (sebagai pendekatan untuk penghitungan pendapatan/penghasilan bersih pekerja di sektor informal).
- 22. Data presented are the wage of employee (as an approach for wage/salary of employee in the formal sector) and income for own-account worker, casual employee in agriculture, and casual employee in non-agriculture (as an approach for income of employee in the informal sector).*
23. Pendapatan/penghasilan bersih
- 23. Net income per month is income during last month, in the form of money or goods received by someone who worked as own-account worker, casual employee in agriculture, or casual employee in non-agriculture.*

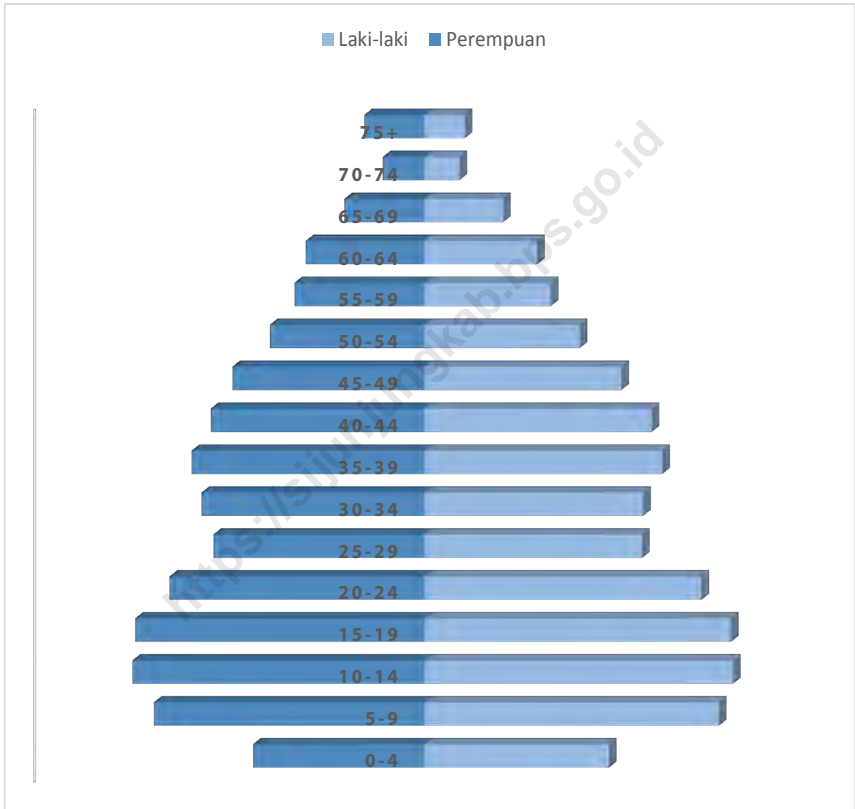
sebulan adalah pendapatan/penghasilan/imbalan/balas jasa selama sebulan yang lalu, baik berupa uang maupun barang yang diterima oleh seseorang yang bekerja dengan status berusaha sendiri, pekerja bebas di pertanian, atau pekerja bebas di nonpertanian.

24. Upah/gaji bersih sebulan merupakan imbalan/balas jasa yang diterima selama sebulan yang lalu baik berupa uang maupun barang yang dibayarkan oleh perusahaan/kantor/majikan dari pekerjaan utama kepada buruh/karyawan/pegawai. Komponen upah/gaji mencakup gaji dan tunjangan, upah lembur, uang transpor dan uang makan.

24. *Net wage/salary per month is wage received during last month, in the form of money or goods, paid by the company/agency/employer to the employee for the major work done. The components of wage include salary and benefits, overtime pay, transportation allowance and meal allowance.*

<https://sijunjungkab.bps.go.id>

**Gambar 8** Piramida Penduduk Kabupaten Sijunjung, 2020  
**Picture** Population Pyramid in Sijunjung Regency, 2020



**Gambar 9** Jumlah Penduduk Berumur 15 Tahun ke Atas Menurut Jenis Kegiatan Selama Seminggu yang Lalu dan Jenis Kelamin di Kabupaten Sijunjung (Orang), 2020  
*Population Aged 15 Years and Over by Type of Activity During The Previous Week and Sex in Sijunjung Regency (People), 2020*



**3.1 KEPENDUDUKAN  
POPULATION**

**Tabel 3.1.1** Penduduk, Laju Pertumbuhan Penduduk, Distribusi Persentase Penduduk, Kepadatan Penduduk, Rasio Jenis Kelamin Penduduk Menurut Kecamatan di Kabupaten Sijunjung, 2020  
*Population, Population Growth Rate, Percentage Distribution of Population, Population Density, and Population Sex Ratio by Subdistrict in Sijunjung Regency, 2020*

<b>Kecamatan</b> <i>Subdistrict</i>	<b>Penduduk (ribu)</b> <i>Population (thousand)</i>	<b>Laju Pertumbuhan Penduduk per Tahun 2010–2020</b> <i>Annual Population Growth Rate (%) 2010–2020</i>
(1)	(2)	(3)
1. Kamang Baru	50 459	1,94
2. Tanjung Gadang	26 900	1,58
3. Sijunjung	47 925	1,51
4. Lubuk Tarok	17 567	2,13
5. IV Nagari	15 584	1,00
6. Kupitan	13 193	0,49
7. Koto VII	37 549	1,30
8. Sumpur Kudus	25 868	1,16
<b>Sijunjung</b>	<b>235 045</b>	<b>1,49</b>

Bersambung/To Be Continued...

Lanjutan Tabel/Continued Table 3.1.1

Kecamatan Subdistrict	Persentase Penduduk Percentage of Total Population	Kepadatan Penduduk per km <sup>2</sup> Population Density per sq.km
(1)	(4)	(5)
1. Kamang Baru	21,47	60,23
2. Tanjung Gadang	11,44	58,50
3. Sijunjung	20,39	64,07
4. Lubuk Tarok	7,47	93,64
5. IV Nagari	6,63	161,83
6. Kupitan	5,61	160,87
7. Koto VII	15,98	260,94
8. Sumpur Kudus	11,01	44,96
<b>Sijunjung</b>	<b>100,00</b>	<b>75,08</b>

Bersambung/To Be Continued...

Lanjutan Tabel/*Continued Table* 3.1.1

<b>Kecamatan</b> <i>Subdistrict</i>	<b>Rasio Jenis Kelamin</b> <i>Population Sex Ratio</i>
(1)	(6)
1. Kamang Baru	105,43
2. Tanjung Gadang	101,79
3. Sijunjung	102,69
4. Lubuk Tarok	102,76
5. IV Nagari	99,97
6. Kupitan	100,11
7. Koto VII	102,72
8. Sumpur Kudus	101,97
<b>Sijunjung</b>	<b>102,77</b>

Sumber/*Source*: BPS, Sensus Penduduk (SP) 2020/BPS-Statistics Indonesia, 2020 Population Census



**Tabel** 3.1.2 Jumlah Penduduk Menurut Kelompok Umur dan Jenis Kelamin di Kabupaten Sijunjung, 2020  
**Table** Population by Age Group and Sex in Sijunjung Regency, 2020

Kelompok Umur <i>Age Group</i>	Jenis Kelamin/Sex		
	Laki-Laki <i>Male</i>	Perempuan <i>Female</i>	Jumlah <i>Total</i>
(1)	(2)	(3)	(4)
0-4	7 202	6 695	13 897
5-9	11 494	10 563	22 057
10-14	12 048	11 400	23 448
15-19	11 972	11 294	23 266
20-24	10 815	9 952	20 767
25-29	8 494	8 241	16 735
30-34	8 534	8 699	17 233
35-39	9 284	9 086	18 370
40-44	8 871	8 345	17 216
45-49	7 686	7 496	15 182
50-54	6 061	6 031	12 092
55-59	4 930	5 071	10 001
60-64	4 398	4 633	9 031
65-69	3 064	3 124	6 188
70-74	1 359	1 620	2 979
75+	1 568	2 346	3 914
Tidak Tahu	1 346	1 323	2 669
<b>Sijunjung</b>	<b>119 126</b>	<b>115 919</b>	<b>235 045</b>

Sumber/Source : Proyeksi Penduduk Indonesia 2010–2035/Indonesia Population Projection 2010–2035

**Tabel 3.1.3** Persentase Penduduk Usia 10 Tahun ke Atas Menurut Status Perkawinan dan Kelompok Umur di Kabupaten Sijunjung, 2020  
*Percentage of Population Age 10 Years and Over According to Marital Status and Age Group in Sijunjung Regency, 2020*

Kelompok Umur <i>Group of Age</i>	Belum Kawin <i>Single</i>	Kawin <i>Married</i>	Cerai Hidup <i>Divorced</i>	Cerai Mati <i>Widowed</i>	Jumlah <i>Total</i>
(1)	(2)	(3)	(4)	(5)	(6)
<b>Laki-Laki/Male</b>					
< 25	55,89	25,91	-	-	50,97
25 - 49	87,14	49,08	23,93	10,17	49,42
50 +	18,20	57,90	19,51	19,07	47,82
<b>Perempuan/Female</b>					
< 25	44,11	74,09	100	-	49,03
25 - 49	12,86	50,92	76,07	89,83	50,58
50 +	81,80	42,10	80,49	80,93	52,18
<b>Laki-Laki+Perempuan Male + Female</b>					
< 25	92,18	9,06	3,42	-	34,48
25 - 49	6,88	62,99	62,44	11,28	42,65
50 +	0,94	27,95	34,14	88,72	22,87

Sumber/ Source : BPS, Hasil Survei Sosial Ekonomi Nasional, 2020/BPS, National Socio-economic Survey, 2020

### 3.2 KETENAGAKERJAAN EMPLOYMENT

**Tabel** 3.2.1 Jumlah Penduduk Berumur 15 Tahun ke Atas Menurut Jenis Kegiatan Selama Seminggu yang Lalu dan Jenis Kelamin di Kabupaten Sijunjung (Orang), 2020  
*Population Aged 15 Years and Over by Type of Activity During The Previous Week and Sex in Sijunjung Regency (People), 2020*

Kegiatan Utama <i>Main Activity</i>	Jenis Kelamin <i>Sex</i>		Jumlah <i>Total</i>
	Laki-Laki <i>Male</i>	Perempuan <i>Female</i>	
(1)	(2)	(3)	(4)
<b>I. Angkatan Kerja/ Economically Active</b>			
Bekerja/ <i>Working</i>	69 293	46 366	115 659
Pengangguran Terbuka/ <i>Unemployment</i>	4 121	2 354	6 475
<i>jumlah</i>	73 414	48 720	122 134
<b>II. Bukan Angkatan Kerja/ Economically Inactive</b>			
Sekolah/ <i>Attending School</i>	7 236	6 698	13 934
Mengurus Rumah Tangga/ <i>Housekeeping</i>	2 483	29 443	31 926
Lainnya/ <i>Others</i>	2 937	1 811	4 748
<i>jumlah</i>	12 656	37 952	50 608
<b>Jumlah/Total</b>	86 070	86 672	172 742
Tingkat Partisipasi Angkatan Kerja <i>Economically Active Participation Rate</i>	85,61	56,21	70,70
Tingkat Pengangguran/ <i>Unemployment Rate</i>	5,61	4,83	5,30

Sumber/ Source : Survei Angkatan Kerja Nasional Agustus 2020/August 2020, National Labor Force Survey

**Tabel 3.2.2** Jumlah Penduduk Berumur 15 Tahun ke Atas Menurut Pendidikan Tertinggi yang Ditamatkan dan Jenis Kegiatan Selama Seminggu yang Lalu di Kabupaten Sijunjung (Orang), 2020  
*Population Aged 15 Years and Over by Educational Attainment and Type of Activity During the Previous Week in Sijunjung Regency (People), 2020*

Pendidikan Tertinggi yang Ditamatkan <sup>1</sup> <i>Educational Attainment<sup>1</sup></i>	Angkatan Kerja <i>Economically Active</i>			Persentase Bekerja terhadap Angkatan Kerja <i>Percentage of Working to Economically Active</i>
	Bekerja <i>Working</i>	Pengangguran <sup>2</sup> <i>Unemployment<sup>2</sup></i>	Jumlah Angkatan Kerja <i>Total of Economically Active</i>	
(1)	(2)	(3)	(4)	(5)
Tidak/Belum Pernah Sekolah atau Tidak/Belum Tamat SD <i>Not Yet Completed Primary School/ No Schooling</i>	22 825	1 182	24 007	95,08
Sekolah Dasar <i>Primary School</i>	23 402	739	24 141	96,94
Sekolah Menengah Pertama <i>Junior High School</i>	22 381	710	23 091	96,93
Sekolah Menengah Atas <i>Senior High School</i>	18 419	681	19 100	96,43
Sekolah Menengah Atas Kejuruan <i>Vocational Senior High School</i>	12 312	1 764	14 076	87,47
Diploma I/II/III/Akademi <i>Diploma I/II/III/Academy</i>	2 765	78	2 843	97,26
Universitas <i>University</i>	13 555	1 321	14 876	91,12
<b>Sijunjung</b>	<b>115 659</b>	<b>6 475</b>	<b>122 134</b>	<b>94,70</b>

Bersambung/To Be Continued...

Lanjutan Tabel/Continued Table 3.2.2

Pendidikan Tertinggi yang Ditamatkan <sup>1</sup> <i>Educational Attainment<sup>1</sup></i>	Bukan Angkatan Kerja <i>Not Economically Active</i>	Jumlah <i>Total</i>	Persentase Angkatan Kerja terhadap Penduduk Usia Kerja <i>Percentage of Economically Active to Working Age Population</i>
(1)	(2)	(3)	(4)
Tidak/Belum Pernah Sekolah atau Tidak/Belum Tamat SD <i>Not Yet Completed Primary School/ No Schooling</i>	7 498	31 505	76,20
Sekolah Dasar <i>Primary School</i>	9 976	34 117	70,76
Sekolah Menengah Pertama <i>Junior High School</i>	14 969	38 060	60,67
Sekolah Menengah Atas <i>Senior High School</i>	12 198	31 298	61,03
Sekolah Menengah Atas Kejuruan <i>Vocational Senior High School</i>	3 995	18 071	77,89
Diploma I/II/III/Akademi <i>Diploma I/II/III/Academy</i>	747	3 590	79,19
Universitas <i>University</i>	1 225	16 101	92,39
<b>Sijunjung</b>	<b>50 608</b>	<b>172 742</b>	<b>70,70</b>

Catatan/Note: <sup>2</sup>

1. Mencari pekerjaan/Looking for work
2. Mempersiapkan usaha/Establishing a new business/firm
3. Merasa tidak mungkin mendapat pekerjaan/Hopeless of job
4. Sudah punya pekerjaan tetapi belum mulai bekerja/Have a job in future start

Sumber/ Source : Survei Angkatan Kerja Nasional Agustus 2020/August 2020, National Labor Force Survey

**Tabel 3.2.3** Jumlah Penduduk Berumur 15 Tahun ke Atas yang Bekerja Selama Seminggu yang Lalu Menurut Status Pekerjaan Utama dan Jenis Kelamin di Kabupaten Sijunjung (Orang), 2020  
*Population Aged 15 Years and Over Who Worked During the Previous Week by Main Employment Status and Sex in Sijunjung Regency (People), 2020*

Status Pekerjaan Utama <i>Main Employment Status</i>	Jenis Kelamin/Sex			
	Laki-laki <i>Male</i>	Perempuan <i>Female</i>	Jumlah <i>Total</i>	
(1)	(2)	(3)	(4)	
Berusaha sendiri <i>Own account worker</i>	20 168	9 397	29 565	
Berusaha dibantu buruh tidak tetap/ buruh tak dibayar <i>Employer assisted by temporary worker/ unpaid worker</i>	8 149	10 919	19 068	
Berusaha dibantu buruh tetap/buruh dibayar <i>Employer assisted by permanent worker/paid worker</i>	4 561	1 041	5 602	
Buruh/Karyawan/Pegawai <i>Regular employee</i>	22 558	12 568	35 126	
Pekerja bebas <i>Casual employee</i>	8 832	3 331	12 163	
Pekerja keluarga/tak dibayar <i>Family worker/unpaid worker</i>	5 025	9 110	14 135	
<b>Sijunjung</b>	<b>2020</b>	<b>69 293</b>	<b>46 366</b>	<b>115 659</b>
	<b>2019</b>	<b>67 724</b>	<b>42 787</b>	<b>110 511</b>
	<b>2018</b>	<b>61 701</b>	<b>44 360</b>	<b>106 061</b>
	<b>2017</b>	<b>63 179</b>	<b>40 951</b>	<b>104 537</b>
	<b>2016</b>	<b>62 036</b>	<b>40 174</b>	<b>102 210</b>

Sumber/ Source : Survei Angkatan Kerja Nasional Agustus 2020/August 2020, National Labor Force Survey

**Tabel** 3.2.4 Jumlah Penduduk Berumur 15 Tahun ke Atas yang Bekerja Selama Seminggu yang Lalu Menurut Kelompok Umur dan Jenis Kelamin di Kabupaten Sijunjung (Orang), 2020  
*Population Aged 15 Years and Over Who Worked During the Previous Week by Age Group and Sex in Sijunjung Regency (People), 2020*

Kelompok Umur <i>Age Group</i>	Jenis Kelamin <i>Sex</i>		Jumlah <i>Total</i>
	Laki-Laki <i>Male</i>	Perempuan <i>Female</i>	
(1)	(2)	(3)	(4)
15-19	2 852	1 785	4 637
20-24	5 356	4 270	9 626
25-29	9 881	4 354	14 235
30-34	10 295	6 473	16 768
35-39	9 648	5 715	15 363
40-44	7 763	5 305	13 068
45-49	6 888	5 085	11 973
50-54	5 283	4 148	9 431
55-59	4 503	3 877	8 380
60+	6 824	5 354	12 178
<b>Sijunjung</b>	<b>69 293</b>	<b>46 366</b>	<b>115 659</b>

Sumber/ Source : Survei Angkatan Kerja Nasional Agustus 2020/August 2020, National Labor Force Survey

**Tabel 3.2.5** Jumlah Penduduk Berumur 15 Tahun ke Atas yang Bekerja Selama Seminggu yang Lalu Menurut Lapangan Pekerjaan Utama dan Jenis Kelamin di Kabupaten Sijunjung (Orang), 2020  
*Population Aged 15 Years and Over Who Worked During the Previous Week by Main Industry and Sex in Sijunjung Regency (People), 2020*

	Lapangan Pekerjaan Utama <sup>1</sup> <i>Main Industry</i> <sup>1</sup>	Jenis Kelamin <i>Sex</i>		Jumlah <i>Total</i>
		Laki-Laki <i>Male</i>	Perempuan <i>Female</i>	
	(1)	(2)	(3)	(4)
1		25 089	16 269	41 358
2		17 319	3 002	20 321
3		26 885	27 095	53 980
<b>Sijunjung</b>	<b>2020</b>	<b>69 293</b>	<b>46 366</b>	<b>115 659</b>
	<b>2019</b>	<b>67 724</b>	<b>42 787</b>	<b>110 511</b>
	<b>2018</b>	<b>61 701</b>	<b>44 360</b>	<b>106 061</b>
	<b>2017</b>	<b>63 179</b>	<b>40 951</b>	<b>104 130</b>
	<b>2016</b>	<b>62 036</b>	<b>40 174</b>	<b>102 210</b>

Catatan/Note: <sup>1</sup> 1 Pertanian, Kehutanan, Perburuan, dan Perikanan/Agriculture, Forestry, Hunting, and Fisheries

<sup>2</sup> 2 Industri Pengolahan/Manufacturing Industry

<sup>3</sup> 3 Jasa Lainnya/ Other Services

Sumber/ Source : Survei Angkatan Kerja Nasional Agustus 2020/August 2020, National Labor Force Survey



**Tabel** 3.2.6 Jumlah Penduduk Berumur 15 Tahun ke Atas yang Bekerja Selama Seminggu yang Lalu Menurut Jumlah Jam Kerja Seluruhnya dan Jenis Kelamin di Kabupaten Sijunjung (Orang), 2020  
*Population Aged 15 Years and Over Who Worked During the Previous Week by Total Working Hours and Sex in Sijunjung Regency (People), 2020*

	Jumlah Jam Kerja Seluruhnya (jam) <i>Total Working Hours (hours)</i>	Jenis Kelamin <i>Sex</i>		Jumlah <i>Total</i>
		Laki-laki <i>Male</i>	Perempuan <i>Female</i>	
	(1)	(2)	(3)	(4)
0 <sup>10</sup>		2 636	2 143	4 779
1–14		7 984	11 401	19 385
15–24		10 385	7 603	17 988
25–34		8 725	5 016	13 741
35–41		10 927	7 573	18 500
41+		28 636	12 630	41 266
<b>Sijunjung</b>	<b>2020</b>	<b>69 293</b>	<b>46 366</b>	<b>115 659</b>
	<b>2019</b>	<b>67 724</b>	<b>42 787</b>	<b>110 511</b>
	<b>2018</b>	<b>61 701</b>	<b>44 360</b>	<b>106 061</b>
	<b>2017</b>	<b>63 179</b>	<b>40 951</b>	<b>104 130</b>
	<b>2016</b>	<b>62 036</b>	<b>40 174</b>	<b>102 210</b>

Catatan/Note : <sup>1</sup> Sementara tidak bekerja/Temporarily out of work  
 Sumber/ Source : Survei Angkatan Kerja Nasional Agustus 2020/August 2020, National Labor Force Survey

**Tabel 3.2.7** Jumlah Penduduk Berumur 15 Tahun ke Atas yang Bekerja Selama Seminggu yang Lalu Menurut Jumlah Jam Kerja Pada Pekerjaan Utama dan Jenis Kelamin di Kabupaten Sijunjung (Orang), 2020  
*Population Aged 15 Years and Over Who Worked During the Previous Week by Number of Working Hours on Main Industry and Sex in Sijunjung Regency (People), 2020*

	Jumlah Jam Kerja pada Pekerjaan Utama (jam) <i>Number of Working Hours on Main Industry (hours)</i>	Jenis Kelamin/Sex		
		Laki-laki <i>Male</i>	Perempuan <i>Female</i>	Jumlah <i>Total</i>
		(1)	(2)	(3)
0 <sup>1</sup>		2 636	2 143	4 779
1–14		10 112	12 105	22 217
15–24		11 338	8 287	19 625
25–34		10 083	5 642	15 725
35–40		10 905	77 761	18 666
41+		24 219	10 428	34 647
<b>Sijunjung</b>	<b>2020</b>	<b>69 293</b>	<b>46 366</b>	<b>115 659</b>
	<b>2019</b>	<b>67 724</b>	<b>42 787</b>	<b>110 511</b>
	<b>2018</b>	<b>61 701</b>	<b>44 360</b>	<b>106 061</b>
	<b>2017</b>	<b>63 179</b>	<b>40 951</b>	<b>104 537</b>
	<b>2016</b>	<b>62 036</b>	<b>40 174</b>	<b>102 210</b>

Keterangan/Note: <sup>1</sup> Sementara tidak bekerja/Temporarily out of work

Sumber/ Source: Survei Angkatan Kerja Nasional Agustus 2020/August 2020, National Labor Force Survey

**Tabel** 3.2.8 Jumlah Pencari Kerja Terdaftar Menurut Tingkat Pendidikan Tertinggi yang Ditamatkan dan Jenis Kelamin di Kabupaten Sijunjung, 2020  
**Table** Number of Registered Job Applicants by Educational Attainment and Sex in Sijunjung Regency, 2020

Pendidikan Tertinggi yang Ditamatkan <i>Educational Attainment</i>	Jenis Kelamin/Sex		Jumlah <i>Total</i>
	Laki-laki <i>Male</i>	Perempuan <i>Female</i>	
(1)	(2)	(3)	(4)
Sekolah Dasar <i>Primary School</i>	3	-	3
Sekolah Menengah Pertama <i>Junior High School</i>	1	1	2
Sekolah Menengah Atas <i>Senior High School</i>	256	350	606
Diploma I/II/III/Akademi <i>Diploma I/II/III/Academy</i>	10	32	42
Universitas <i>University</i>	48	103	151
<b>Sijunjung</b>	<b>318</b>	<b>486</b>	<b>804</b>

Sumber/Source : Dinas Tenaga Kerja dan Transmigrasi Kabupaten Sijunjung/Manpower and Transmigration Extension Service of Sijunjung Regency

**Tabel 3.2.9** Jumlah Pencari Kerja Terdaftar Menurut Asal Kecamatan dan Jenis Kelamin di Kabupaten Sijunjung, 2020  
**Table** Number of Registered Job Applicants by Regency and Sex in Sijunjung Regency, 2020

Kecamatan Subdistrict	Jenis Kelamin/Sex		Jumlah Total	
	Laki-laki Male	Perempuan Female		
(1)	(2)	(3)	(4)	
1. Kamang Baru	40	28	68	
2. Tanjung Gadang	19	58	77	
3. Sijunjung	94	137	231	
4. Lubuk Tarok	16	28	44	
5. IV Nagari	22	50	72	
6. Kupitan	27	39	66	
7. Koto VII	79	95	174	
8. Sumpur Kudus	27	51	78	
<b>Sijunjung</b>	<b>2020</b>	<b>324</b>	<b>486</b>	<b>810</b>
	<b>2019</b>	<b>555</b>	<b>695</b>	<b>1 250</b>
	<b>2018</b>	<b>675</b>	<b>1 031</b>	<b>1 706</b>
	<b>2017</b>	<b>611</b>	<b>661</b>	<b>1 272</b>
	<b>2016</b>	<b>472</b>	<b>547</b>	<b>1 019</b>

Sumber/Source : Dinas Tenaga Kerja dan Transmigrasi Kabupaten Sijunjung/Manpower and Transmigration Extension Service of Sijunjung Regency

**Tabel** 3.2.10 Jumlah Lowongan Kerja Terdaftar Menurut Asal Kecamatan dan Jenis Kelamin di Kabupaten Sijunjung, 2020  
**Table** Number of Registered Job Vacancy by Regency and Sex in Sijunjung Regency, 2020

Kecamatan <i>Subdistrict</i>	Jenis Kelamin/Sex		Jumlah <i>Total</i>	
	Laki-laki <i>Male</i>	Perempuan <i>Female</i>		
(1)	(2)	(3)	(4)	
1. Kamang Baru	2	-	2	
2. Tanjung Gadang	-	-	-	
3. Sijunjung	10	5	15	
4. Lubuk Tarok	-	-	-	
5. IV Nagari	-	-	-	
6. Kupitan	-	-	-	
7. Koto VII	-	-	-	
8. Sumpur Kudus	-	-	-	
<b>Sijunjung</b>	<b>2020</b>	<b>12</b>	<b>5</b>	<b>17</b>
	<b>2019</b>	<b>170</b>	<b>286</b>	<b>456</b>

Sumber/Source : Dinas Tenaga Kerja dan Transmigrasi Kabupaten Sijunjung/Manpower and Transmigration Extension Service of Sijunjung Regency

**Tabel 3.2.11** Jumlah Penempatan/Pemenuhan Tenaga Kerja Menurut Asal Kecamatan dan Jenis Kelamin di Kabupaten Sijunjung, 2020  
**Table** Number of Labor Fulfillment by Regency and Sex in Sijunjung Regency, 2020

Kecamatan Subdistrict	Jenis Kelamin/Sex		Jumlah Total
	Laki-laki Male	Perempuan Female	
(1)	(2)	(3)	(4)
1. Kamang Baru	9	8	17
2. Tanjung Gadang	7	14	21
3. Sijunjung	23	47	70
4. Lubuk Tarok	3	7	10
5. IV Nagari	7	14	21
6. Kupitan	7	8	15
7. Koto VII	15	30	45
8. Sumpur Kudus	5	18	23
<b>Sijunjung</b>	<b>2020</b>	<b>146</b>	<b>222</b>
	<b>2019</b>	<b>286</b>	<b>456</b>

Sumber/Source : Dinas Tenaga Kerja dan Transmigrasi Kabupaten Sijunjung/Manpower and Transmigration Extension Service of Sijunjung Regency

**Tabel** 3.2.12 Jumlah Pencari Kerja Terdaftar Menurut Bulan dan Jenis Kelamin di Kabupaten Sijunjung, 2020  
**Table** Number of Registered Job Applicants by Month and Sex in Sijunjung Regency, 2020

Bulan/Month	Jenis Kelamin/Sex		
	Laki-laki Male	Perempuan Female	Jumlah Total
(1)	(2)	(3)	(4)
1. Januari/January	33	19	52
2. Februari/February	23	10	33
3. Maret/March	12	16	28
4. April/April	5	2	7
5. Mei/May	2	-	2
6. Juni/June	24	20	44
7. Juli/July	129	240	369
8. Agustus/August	28	36	64
9. September/September	17	31	48
10. Oktober/October	14	40	54
11. November/November	19	42	61
12. Desember/December	18	30	48
<b>Sijunjung</b>			
	<b>2020</b>	<b>324</b>	<b>486</b>
	<b>2019</b>	<b>555</b>	<b>695</b>
	<b>2018</b>	<b>675</b>	<b>1 031</b>
	<b>2017</b>	<b>611</b>	<b>1 272</b>
	<b>2016</b>	<b>472</b>	<b>1 019</b>

Sumber/Source : Dinas Tenaga Kerja dan Transmigrasi Kabupaten Sijunjung/Manpower and Transmigration Extension Service of Sijunjung Regency

**Tabel** 3.2.13 Jumlah Pencari Kerja Terdaftar Menurut Umur dan Jenis Kelamin di Kabupaten Sijunjung (Orang), 2020  
**Table** *Number of Registered Job Applicants by Age and Sex in Sijunjung Regency (People), 2020*

Umur Age	Jenis Kelamin Sex		Jumlah Total	
	Laki-laki Male	Perempuan Female		
(1)	(2)	(3)	(4)	
10 - 14	-	-	-	
15 - 19	78	163	241	
20 - 24	190	257	447	
25 - 29	44	49	93	
30 - 35	8	17	25	
36 - 39	2	-	2	
40 - 44	2	-	2	
45 - 49	-	-	-	
> 49	-	-	-	
<b>Sijunjung</b>	<b>2020</b>	<b>324</b>	<b>486</b>	<b>810</b>
	<b>2019</b>	<b>555</b>	<b>965</b>	<b>1 250</b>
	<b>2018</b>	<b>675</b>	<b>1 031</b>	<b>1 706</b>
	<b>2017</b>	<b>611</b>	<b>661</b>	<b>1 272</b>
	<b>2016</b>	<b>472</b>	<b>547</b>	<b>1 019</b>

Sumber/Source : Dinas Tenaga Kerja dan Transmigrasi Kabupaten Sijunjung/Manpower and Transmigration Extension Service of Sijunjung Regency





## TAHUN 2020

### Jumlah Sarana Pendidikan

Number of Educational Facility

470



### Jumlah Sarana Kesehatan

Number of Health Facility

371



### Persentase Penduduk Miskin

Percentage of Poor People



Persentase penduduk miskin di Kabupaten Sijunjung terus menurun setiap tahunnya

Percentage of poor population in Sijunjung Regency continues to decline every year





**PENJELASAN TEKNIS**

1. Tidak/belum pernah sekolah adalah mereka yang tidak pernah atau belum pernah terdaftar dan tidak pernah atau belum pernah aktif mengikuti pendidikan di suatu jenjang pendidikan formal. Termasuk juga yang tamat/belum tamat taman kanak-kanak tetapi tidak melanjutkan ke sekolah dasar.
2. Masih bersekolah adalah mereka yang terdaftar dan aktif mengikuti pendidikan formal dan nonformal (Paket A, B, atau C), baik pendidikan dasar, menengah maupun pendidikan tinggi. Bagi mahasiswa yang sedang cuti dianggap masih bersekolah.
3. Tidak bersekolah lagi adalah mereka yang pernah terdaftar dan aktif mengikuti pendidikan di suatu jenjang pendidikan formal dan nonformal (Paket A, B, atau C), tetapi pada saat pencacahan tidak lagi terdaftar dan tidak aktif mengikuti pendidikan.
4. Tamat sekolah adalah menyelesaikan pelajaran yang ditandai dengan lulus ujian akhir pada kelas atau tingkat terakhir suatu jenjang pendidikan di sekolah negeri maupun swasta dengan mendapatkan tanda tamat belajar/ijazah. Seseorang yang belum mengikuti pelajaran pada kelas tertinggi tetapi telah mengikuti ujian akhir dan lulus dianggap tamat sekolah.
5. Dapat membaca dan menulis artinya dapat membaca dan menulis kata-kata/kalimat sederhana dengan suatu aksara

**TECHNICAL NOTES**

1. *Not/never attending school is someone who has never attended or never been registered in a formal education, such as primary, secondary, and tertiary education. Those who just completed kindergarten are considered as never attended school.*
2. *Attending school is someone who is currently attending primary, secondary, or tertiary education, including package A, package B, or package C. College student who postpones his/her study is considered as attending school.*
3. *Not attending school anymore is someone who had enrolled and participated in formal and non-formal education in the past including package A, package B, or package C, but currently does not attend school.*
4. *Completed particular level of education is someone who has completed particular level of education in private or public school and accepting graduation certificate. Someone who has never attended the highest grade but passed the final exam is considered as completed particular level of education.*
5. *Able to read and write is the ability to read and write at least a simple sentence in any letter of alphabets.*

- tertentu.
6. Jalur Pendidikan di Indonesia terdiri atas 1) pendidikan formal, 2) pendidikan nonformal, dan 3) pendidikan informal yang ketiganya dapat saling melengkapi dan memperkaya (Undang-Undang No. 20 Tahun 2013 tentang Sistem Pendidikan Nasional).
  7. Jenjang Pendidikan Formal terdiri atas pendidikan dasar, pendidikan menengah, dan pendidikan tinggi. Jenis pendidikan yang diajarkan mencakup pendidikan umum, kejuruan, akademik, profesi, vokasi, keagamaan, dan khusus.
    - a. Pendidikan Dasar berbentuk Sekolah Dasar (SD) dan Madrasah Ibtidaiyah (MI) atau bentuk lain yang sederajat serta Sekolah Menengah Pertama (SMP) dan Madrasah Tsanawiyah (MTs), atau bentuk lain yang sederajat.
    - b. Pendidikan Menengah berbentuk Sekolah Menengah Atas (SMA), Madrasah Aliyah (MA), Sekolah Menengah Kejuruan (SMK), dan Madrasah Aliyah Kejuruan (MAK), atau bentuk lain yang sederajat.
    - c. Pendidikan Tinggi merupakan jenjang pendidikan setelah pendidikan menengah yang mencakup program pendidikan diploma, sarjana, magister, spesialis, dan doktor yang diselenggarakan oleh perguruan tinggi. Perguruan tinggi dapat berbentuk akademi, politeknik, sekolah tinggi, institut, atau universitas.
  8. Rumah Sakit adalah tempat
6. *The Education System in Indonesia consists of 1) a formal education, 2) non-formal education, and 3) informal education that all three can be complementary and enriching (Law No. 20 Year 2013 about The National Education System).*
  7. *The Formal Education Level consists of primary education, secondary education, and high education. The kind of education that taught consists of general education, vocational, academic, professional, religious, and specific education.*
    - a. *The Primary Education consists of Elementary School and Islamic Elementary School or other equivalent forms and Junior High School and MTs, or other equivalent forms.*
    - b. *The Secondary Education consists of the senior high school, MA, Vocational School, and Vocational Madrasah Aliyah, or other equivalent forms.*
    - c. *The High Education consists of the education level after the secondary education that consists of diplomas, bachelor, master, specialist, and doctoral degrees that are held by the college. The colleges can be academy, polytechnic, high school, institute, or university.*
  8. *Hospital is a place for health check,*

pemeriksaan dan perawatan kesehatan, biasanya berada di bawah pengawasan dokter/tenaga medis, yang melayani penderita yang sakit untuk berobat rawat jalan atau rawat inap.

*usually controlled/supervised by doctors/medical personnel to serve the ill patients to get outpatient or inpatient treatment services.*

9. Rumah Sakit Bersalin adalah rumah sakit khusus untuk persalinan, dilengkapi pelayanan spesialis pemeriksaan kehamilan, persalinan, rawat inap dan rawat jalan ibu dan anak yang berada di bawah pengawasan dokter spesialis kandungan.
9. *Maternity Hospital is a specialized hospital for childbirth, has specialist inspection service to pregnancy, childbirth, hospitalization and outpatient for mothers and children that is under the supervision of an obstetrician.*
10. Rumah Bersalin adalah sarana pelayanan kesehatan dengan izin sebagai rumah bersalin, dilengkapi pelayanan pemeriksaan kehamilan, persalinan serta pemeriksaan ibu dan anak yang berada di bawah pengawasan bidan senior.
10. *Maternity House is health care facility with a license as a maternity house, equipped with prenatal care, childbirth and examination of mothers and children which is under the supervision of a senior midwife.*
11. Poliklinik adalah sarana kesehatan yang dipakai untuk pelayanan berobat jalan, biasanya berada di bawah pengawasan dokter/tenaga medis.
11. *Polyclinic is a health facility in which to get outpatient services, usually under the control of doctor/medical personnel.*
12. Puskesmas (Pusat Kesehatan Masyarakat) adalah unit pelaksana teknis dinas kesehatan kabupaten/ kota yang mempunyai fungsi utama sebagai penyelenggara pelayanan kesehatan tingkat pertama. Wilayah kerja puskesmas maksimal adalah satu kecamatan dan untuk dapat menjangkau wilayah kerjanya, puskesmas mempunyai jaringan pelayanan yang meliputi unit Puskesmas Pembantu (Pustu), unit Puskesmas Keliling (Puskel), dan unit bidan desa/komunitas
12. *Public Health Center is technical implementation unit of regency health department that have the primary function as a first-level health care providers. The working area standard of public health center is one district and to reach their working areas, public health centers have a service network covering subsidiary of public health center, mobile public health center units, and midwife units (Regulation of the Minister of Health of Indonesia Number 75 Year 2014 about Public Health Center).*

(Peraturan Menteri Kesehatan RI No. 75 Tahun 2014 Tentang Pusat Kesehatan Masyarakat).

13. Apotek adalah suatu tempat tertentu yang digunakan untuk melakukan pekerjaan kefarmasian, dan penyaluran/ penjualan obat atau bahan farmasi dan perbekalan kesehatan lainnya kepada masyarakat yang dikelola oleh tenaga apoteker (Peraturan Menteri Kesehatan RI No. 1332 Tahun 2002 Tentang Perubahan Atas Peraturan Menteri Kesehatan RI No. 922/MENKES/PER/X/1993 Tentang Ketentuan dan Tata Cara Pemberian Izin Apotek).
13. *Pharmacy is a specific place that is used for pharmaceutical jobs, and distribution/sale of drugs/ pharmaceuticals and other medical supplies to people that are administered by trained pharmacist (Regulation of the Minister of Health of Indonesia Number 1332 Year 2002 about the Changes of Regulation of the Minister of Health of Indonesia Number 922/MENKES/PER/X/1993 about Pro-vision and Procedures for Administration of Licensed Pharmacies).*
14. Imunisasi adalah memasukkan kuman atau racun penyakit tertentu yang sudah dilemahkan (vaksin) ke dalam tubuh dengan cara disuntik atau diminum (diteteskan dalam mulut) dengan maksud agar terjadi kekebalan tubuh terhadap penyakit tersebut.
14. *Immunization is putting enervated microbe of a certain disease into human body by injection or drinking (dropping into mouth) to make the body immune to that disease.*
15. Keluhan kesehatan adalah keadaan seseorang yang mengalami gangguan kesehatan atau kejiwaan, baik karena penyakit akut, penyakit kronis, kecelakaan, kriminal, atau hal lain.
15. *Health complaint is a condition where a person has health or mental problems because of acute illness, chronically illness, accident, crimes, or others.*
16. Mengobati sendiri adalah upaya oleh anggota rumah tangga/ keluarga dengan melakukan pengobatan sendiri tanpa datang ke tempat fasilitas kesehatan atau memanggil dokter/petugas kesehatan ke rumahnya (misal minum obat modern, jamu, kerokan, kompres, kop, pijat)
16. *Self treatment is an effort of household members/family to have a health treatment by themselves without visiting health facilities or a doctor/health personnel (for instance, by taking modern medicine, herb medicine, chief with a coin, compress, cupping suction, massage) in order*

- agar sembuh atau menjadi lebih ringan keluhan kesehatannya.
- to recover from illness or reduce the health complaint.*
17. Angka penemuan kasus tuberkulosis adalah jumlah kasus baru tuberkulosis (TB) dan kasus TB yang didiagnosis kambuh yang diobati dalam program penanggulangan TB nasional dan dilaporkan kepada WHO, dibagi dengan perkiraan WHO terhadap jumlah kasus insiden tuberkulosis pada tahun yang sama, dinyatakan sebagai persentase.
  17. *The case detection rate for all forms of tuberculosis is the number of new and relapse tuberculosis cases diagnosed and treated in national tuberculosis control programmes and notified to WHO, divided by WHO's estimate of the number of incident tuberculosis cases for the same year, expressed as a percentage.*
  18. Angka keberhasilan pengobatan tuberkulosis smear positive/Basil Tahan Asam (BTA) positif adalah proporsi (dinyatakan sebagai persentase) kasus TB BTA positif yang terdaftar di bawah program pengendalian TB nasional pada tahun tertentu yang dinyatakan berhasil menyelesaikan pengobatan. Dengan atau tanpa bukti bakteriologi keberhasilan ("sembuh" dan "menyelesaikan pengobatan" masing-masing).
  18. *The treatment success rate for new pulmonary smear-positive tuberculosis cases is the proportion (expressed as a percentage) of new smear-positive tuberculosis cases registered under a national tuberculosis control programme in a given year that successfully completed treatment. With or without bacteriological evidence of success ("cured" and "treatment completed" respectively).*
  19. Kasus kumulatif AIDS adalah kumulatif kasus AIDS sampai dengan referensi waktu tertentu.
  19. *Cummulative AIDS case is cummmulative AIDS cases with reference to a particular time.*
  20. BCG (Bacillus Calmette Guerin) merupakan vaksinasi untuk mencegah penyakit TBC, diberikan pada bayi baru lahir atau anak, dengan suntikan pada kulit pangkal lengan atas. Bekas suntikan kemudian akan membentuk tonjolan kecil jaringan parut pada kulit lengan atas. Suntikan BCG diberikan kepada anak sebanyak 1 kali.
  20. *BCG (Bacillus Calmette Guerin) is a vaccine to prevent TBC disease, given to newborns or children, by injection at the base of the skin of the upper arm. Injection site will form little bumps of scar tissue in the skin of the upper arm. BCG injections given to children 1 times.*
  21. DPT (Difteri, Pertusis, Tetanus) merupakan vaksin untuk mencegah penyakit Difteri,
  21. *DPT (Diphtheria, Pertussis, Tetanus) is a vaccine to prevent the diphtheria, pertussis, and tetanus*



Pertusis, dan Tetanus yang diberikan pada bayi berumur 3 bulan ke atas, dengan suntikan pada paha, diulang 1 bulan dan 2 bulan kemudian, sehingga suntikan imunisasi DPT lengkap pada Sumatera Barat berjumlah 3 kali (kadang-kadang selang waktu antar suntikan bisa lebih dari 1 bulan).

*disease, given to infants aged 3 months and above, with a shot in the thigh, repeated one month and two months later, so that the complete DPT immunization shots at toddler totaling 3 times (sometimes the time interval between injections can be more than 1 month).*

22. Luas lantai adalah luas lantai yang ditempati dan digunakan untuk keperluan sehari-hari (sebatas atap).

*22. Floor area is the total area which is occupied and utilized daily.*

23. Air leding adalah sumber air yang berasal dari air yang telah melalui proses penjernihan dan penyehatan sebelum dialirkan kepada konsumen melalui instalasi berupa saluran air. Sumber air ini biasanya diusahakan oleh PAM/PDAM/BPAM. Termasuk dalam hal ini air leding yang didapat secara eceran.

*23. Pipe water is a water source that comes from water that has been through a process of purification and sanitation before distribute to consumers through an instalation of water lines. This water source is usually distributed by PAM/PDAM/BPAM. This include a pipe water that sold at retail.*

24. Sumur terlindung adalah air yang berasal dari dalam tanah yang digali dan lingkaran sumur tersebut dilindungi oleh tembok paling sedikit 0,8 meter di atas tanah dan 3 meter ke bawah tanah, serta ada lantai semen sejauh 1 meter dari lingkaran sumur.

*24. Protected wells is water that comes from the soil were excavated and the circumference of the well was protected by walls at least -.8 meters above ground and 3 meters underground, and cement floor as far as 1 meter from the well circumference.*

25. Status penguasaan bangunan tempat tinggal milik sendiri adalah jika tempat tinggal tersebut pada waktu pencacahan betul-betul sudah milik kepala rumah tangga atau salah seorang anggota rumah tangga. Rumah yang dibeli secara angsuran melalui kredit bank atau rumah dengan status sewa beli dianggap rumah milik sendiri.

*25. Own ownership property status is a status of dwelling occupied belongs to the head of household or one of the household member. Houses bought through bank credit or houses with leasing status were also categorized as an own property.*

26. Peristiwa tindak pidana yang dilaporkan ialah setiap peristiwa yang diterima kepolisian dari laporan masyarakat, atau peristiwa dimana pelakunya tertangkap tangan oleh kepolisian.

26. *Reported crime incidence includes all criminal cases reported and received by police office, and all crimes caught by police.*

27. Jumlah tindak pidana menggambarkan jumlah kasus tindak pidana yang terjadi pada kurun waktu tertentu.

27. *Crime total refers to the number of criminal cases occurring during a given period.*

28. Risiko penduduk terjadi tindak pidana per 100.000 penduduk  
Risiko penduduk terjadi tindak pidana per 100.000 penduduk mengindikasikan peluang penduduk berisiko terkena tindak pidana. Biasanya dinyatakan dalam setiap 100.000 penduduk.

28. *Crime rate*

*Crime rate indicates the probability of population exposed to risk of*

$$= \frac{\text{Number of criminal cases year } t}{\text{Total population year } t} \times 100.000$$

*crime, expressed in every 100,000 people.*

$$= \frac{\text{Jumlah tindak pidana tahun } t}{\text{Jumlah penduduk tahun } t} \times 100.000$$

29. Selang waktu terjadi tindak pidana tahun t

29. *Crime clock*

$$= \frac{365 \times 24 \times 60 \times 60}{\text{Jumlah tindak pidana tahun } t} \times (\text{detik})$$

$$= \frac{365 \times 24 \times 60 \times 60}{\text{Number of criminal cases year } t} \times (\text{second})$$

Selang waktu terjadi tindak pidana tahun t mengindikasikan selang waktu terjadinya satu tindak kejahatan dengan kejahatan yang lain.

*Crime clock indicates the time interval of occurrence between one crime to another crime.*

30. Persentase penyelesaian tindak pidana

30. *Crime clearance rate*

$$= \frac{\text{Jumlah tindak pidana yang diselesaikan}}{\text{Jumlah peristiwa tindak pidana yang dilaporkan}} \times 100\%$$

$$= \frac{\text{Number of cleared criminal cases}}{\text{Number of reported criminal cases}} \times 100\%$$

Persentase penyelesaian peristiwa tindak pidana menyatakan

*Crime clearance rate refers to percentage of crime clearance by police. A criminal case is categorized*

persentase penyelesaian tindak pidana oleh polisi. Suatu tindak pidana dinyatakan sebagai kasus yang selesai di tingkat kepolisian, apabila:

1. Berkas perkaranya sudah siap untuk diserahkan atau telah diserahkan kepada kejaksaan;
2. Dalam hal delik aduan, pengaduannya dicabut dalam tenggang waktu yang telah ditentukan menurut undang-undang;
3. Telah diselesaikan oleh kepolisian berdasarkan azas *plichtmatigheid* (kewajiban berdasarkan kewenangan hukum);
4. Kasus yang dimaksud tidak termasuk kompetensi kepolisian
5. Tersangka meninggal dunia;
6. Kasus kadaluwarsa.

31. Bencana Alam adalah peristiwa atau serangkaian peristiwa yang mengancam dan mengganggu kehidupan/penghidupan masyarakat yang disebabkan oleh faktor alam antara lain berupa gempa bumi, tsunami, gunung meletus, banjir, kekeringan, angin topan, dan tanah longsor sehingga mengakibatkan kerugian materi maupun non-materi.

32. Korban meninggal adalah orang yang dilaporkan tewas atau meninggal dunia akibat bencana.

33. Korban hilang adalah orang yang dilaporkan hilang atau tidak ditemukan atau tidak diketahui keberadaannya setelah terjadi bencana.

34. Korban luka/sakit adalah orang yang mengalami luka-luka atau

*as a cleared case by police, if:*

1. *All documents are ready to submit or already submitted to justice court;*
2. *In the case of attense that warrants complaint, the complaint was withdraw within a given period state in the law;*
3. *The case was cleared by police based on the principle of plichmatigheid (obligation on the basis of law outhority);*
4. *The case was not the responsibility of police office;*
5. *The suspect died;*
6. *The case was out of date.*

31. *Natural Disaster is an event or series of events that threaten and disrupt the lives and livelihoods caused by natural factors such as: earthquake, tsunami, volcanic eruption, flood, flash flood, drought, typhoon/cyclone, and landslide so it can lead to result in loss of material and non-material.*

32. *Fatality is a person reported killed or death in the wake of a disaster.*

33. *Missing person is a person reported missing or who cannot be located or who cannot be accounted for in the wake of a disaster.*

34. *Casualty is a person suffering injury or illness, in a state of light injury,*

- sakit, dalam keadaan luka ringan, luka sedang maupun luka parah/berat, baik yang berobat jalan maupun rawat inap.
35. Rusak berat adalah kriteria kerusakan yang mengakibatkan bangunan roboh atau sebagian besar komponen struktur rusak.
36. Rusak sedang adalah kriteria kerusakan yang mengakibatkan sebagian kecil komponen struktur rusak, dan komponen penunjang rusak namun bangunan masih tetap berdiri.
37. Rusak ringan adalah kriteria kerusakan yang mengakibatkan sebagian komponen struktur retak (struktur masih bisa digunakan) dan bangunan masih tetap berdiri.
38. Untuk mengukur kemiskinan, BPS menggunakan konsep kemampuan memenuhi kebutuhan dasar (*Basic Needs Approach*). Dengan pendekatan ini, kemiskinan dipandang sebagai ketidakmampuan dari sisi ekonomi untuk memenuhi kebutuhan dasar makanan dan bukan makanan yang diukur dari sisi pengeluaran. Metode yang digunakan adalah menghitung Garis Kemiskinan (GK), yang terdiri dari dua komponen yaitu Garis Kemiskinan Makanan (GKM) dan Garis Kemiskinan Non-Makanan (GKNM). Penghitungan Garis Kemiskinan dilakukan secara terpisah untuk daerah perkotaan dan pedesaan.
39. Penduduk miskin adalah penduduk yang memiliki rata-rata pengeluaran per kapita per bulan di bawah Garis Kemiskinan.
- moderate injury, or heavy injury, which in undergoing treatment as either an outpatient or inpatient.*
- 35. Severely damaged is the criteria of damage that resulted most buildings collapsed or damaged its structural components.*
- 36. Damaged is the criteria of damage that resulted defective fraction of structural components and supporting components damaged, but the building still stands.*
- 37. Lightly damaged is the criteria of damage that resulted partially cracked structural components, but the structure still can be used and the building still stands.*
- 38. To measure poverty, BPS-Statistics Indonesia has used the concept of basic needs approach. Therefore, poverty is viewed as economic inability to fulfill food and non-food basic needs which are measured by consumption/expenditure. The method used is calculating poverty line, which consists of two components that are Food Poverty Line (FPL) and Non-Food Poverty Line (NFPL). The poverty line was calculated separately for urban and rural areas.*
- 39. A person whose expenditure per capita per month is below the poverty line is considered to be poor.*

40. Garis Kemiskinan Makanan (GKM) merupakan nilai pengeluaran kebutuhan minimum makanan yang disetarakan dengan 2.100 kkalori per kapita per hari. Garis Kemiskinan Non-Makanan (GKNM) adalah kebutuhan minimum untuk perumahan, sandang, pendidikan, kesehatan, dan kebutuhan dasar lainnya.

41. Ukuran Kemiskinan

a. Head Count Index (HCI-P0) adalah persentase penduduk miskin yang berada di bawah Garis Kemiskinan (GK).

b. Indeks Kedalaman Kemiskinan (*Poverty Gap Index-P1*) merupakan ukuran rata-rata kesenjangan pengeluaran masing-masing penduduk miskin terhadap garis kemiskinan. Semakin tinggi nilai indeks, semakin jauh rata-rata pengeluaran penduduk dari garis kemiskinan.

c. Indeks Keparahan Kemiskinan (*Poverty Severity Index-P2*) memberikan gambaran mengenai penyebaran pengeluaran di antara penduduk miskin. Semakin tinggi nilai indeks, semakin tinggi ketimpangan pengeluaran di antara penduduk miskin.

*Foster-Greer-Thorbecke* (1984) merumuskan suatu ukuran yang digunakan untuk mengukur tingkat kemiskinan sebagai berikut:

40. *The Food Poverty Line refers to the daily minimum requirement of 2,100 kcal per capita per day. The Non-Food Poverty Line refers to the minimum requirement for household necessities for clothing, education, health, and other basic individual needs.*

41. *Poverty Measures*

a. *Head Count Index (HCI-P0) simply measures the percentage of the population that is counted as poor, often denoted by P0.*

b. *Poverty Gap Index-P1 measures the extent to which individuals fall below the poverty line (the poverty gaps) as a proportion of the poverty line. Higher value of the index shows that the gap between average expenditure of the poor and the poverty line is wider.*

c. *Poverty Severity Index-P2 describes inequality among the poor. This is simply a weighted sum of poverty gaps (as a proportion of the poverty line), where the weights are the proportionate poverty gaps themselves. Hence, by squaring the poverty gap index, the measure implicitly puts more weight on observations that fall well below the poverty line. Higher value of the index shows that inequality among the poor is higher.*

*Foster-Greer-Thorbecke* (1984) developed poverty measures that may be written as:

$$P_a = \frac{1}{n} \sum_{i=1}^q \left[ \frac{z - y_i}{z} \right]^a$$

dimana:

a=0, 1, 2

z=Garis kemiskinan

y<sub>i</sub>=Rata-rata pengeluaran perkapita sebulan penduduk yang berada di bawah garis kemiskinan (i=1,2,...,q), y<sub>i</sub> < z

q=Banyaknya penduduk yang berada di bawah garis kemiskinan  
n=Jumlah penduduk  
Jika a=0, diperoleh *Head Count Index (P0)*, jika a=1 diperoleh indeks kedalaman kemiskinan (*Poverty Gap Index-P1*) dan jika a=2 disebut indeks keparahan kemiskinan (*Poverty Severity Index-P2*).

$$P_a = \frac{1}{n} \sum_{i=1}^q \left[ \frac{z - y_i}{z} \right]^a$$

where:

a=0, 1, 2

z=the poverty line

y<sub>i</sub>=Average expenditure per capita per month of the poor (i=1,2,...,q), y<sub>i</sub> < z

q=the number of poor

n=the total population

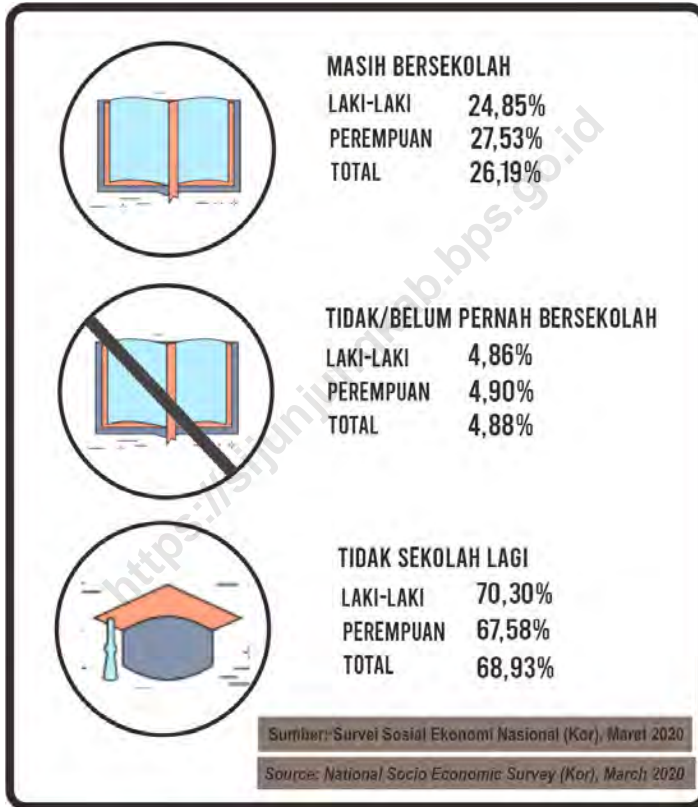
if a=0 is obtained *Head Count Index (P<sub>0</sub>)*, if a=1 is obtained *Poverty Gap Index-P1*, and if a=2 is obtained *Poverty Severity Index-P2*.

42. Indeks Pembangunan Manusia (IPM) menjelaskan bagaimana penduduk dapat mengakses hasil pembangunan dalam memperoleh pendapatan, kesehatan, pendidikan dan sebagainya. IPM diperkenalkan oleh UNDP pada tahun 1990 dan dipublikasikan secara berkala dalam laporan tahunan *Human Development Report (HDR)*. IPM dibentuk oleh 3 (tiga) dimensi dasar: Umur panjang dan hidup sehat; pengetahuan; dan standar hidup layak.

42. *The Human Development Index (HDI) explains how people can access development results in obtaining income, health, education and so forth. HDI was introduced by United Nations Development Programme (UNDP) in 1990 and published periodically in the annual report of the Human Development Report. HDI was formed by three basic dimensions: a long and healthy life; knowledge; and a decent standard of living.*



**Gambar 10** Persentase Penduduk Berumur 5 Tahun ke Atas Menurut Partisipasi Sekolah dan Jenis Kelamin di Kabupaten Sijunjung, 2020  
**Picture** Percentage of Population 5 Years and Over by Educational Attainment and Sex in Sijunjung Regency, 2020







#### 4.1 PENDIDIKAN EDUCATION

**Tabel 4.1.1** Jumlah Sekolah, Guru, dan Murid Taman Kanak-Kanak (TK) di Bawah Kementerian Pendidikan dan Kebudayaan Menurut Kecamatan di Kabupaten Sijunjung, 2019/2020 dan 2020/2021  
*Number of Schools, Teachers, and Pupils in Kindergarten Under The Ministry of Education and Culture by Subdistrict in Sijunjung Regency, 2019/2020 and 2020/2021*

Kecamatan Subdistrict	Sekolah/Schools					
	Negeri/Public		Swasta/Private		Jumlah/Total	
	2019/2020	2020/2021	2019/2020	2020/2021	2019/2020	2020/2021
(1)	(2)	(3)	(4)	(5)	(6)	(7)
1. Kamang Baru	2	3	30	30	32	33
2. Tanjung Gadang	2	2	11	11	13	13
3. Sijunjung	4	4	16	16	20	20
4. Lubuk Tarok	1	1	13	13	14	14
5. IV Nagari	1	1	7	7	8	8
6. Kupitan	1	1	7	7	8	8
7. Koto VII	3	3	16	16	19	19
8. Sumpur Kudus	6	6	19	19	25	25
<b>Sijunjung</b>	<b>20</b>	<b>21</b>	<b>119</b>	<b>119</b>	<b>139</b>	<b>140</b>

Bersambung/ To Be Continued...

Lanjutan Tabel/Continued Table 4.1.1

Kecamatan Subdistrict	Guru <sup>1</sup> /Teachers <sup>1</sup>					
	Negeri/Public		Swasta/Private		Jumlah/Total	
	2019/2020	2020/2021	2019/2020	2020/2021	2019/2020	2020/2021
(1)	(8)	(9)	(10)	(11)	(12)	(13)
1. Kamang Baru	13	17	92	88	105	105
2. Tanjung Gadang	9	12	30	27	39	39
3. Sijunjung	22	23	56	55	78	78
4. Lubuk Tarok	3	4	33	31	36	35
5. IV Nagari	4	4	21	21	25	25
6. Kupitan	4	4	29	28	33	32
7. Koto VII	10	13	46	43	56	56
8. Sumpur Kudus	27	31	49	45	76	76
<b>Sijunjung</b>	<b>92</b>	<b>108</b>	<b>356</b>	<b>338</b>	<b>448</b>	<b>446</b>

Bersambung/ To Be Continued...

Lanjutan Tabel/*Continued Table* 4.1.1

Kecamatan Subdistrict	Murid/Students					
	Negeri/Public		Swasta/Private		Jumlah/Total	
	2019/2020	2020/2021	2019/2020	2020/2021	2019/2020	2020/2021
(1)	(14)	(15)	(16)	(17)	(18)	(19)
1. Kamang Baru	190	208	1 002	927	1 192	1 135
2. Tanjung Gadang	132	124	410	386	542	510
3. Sijunjung	205	199	612	512	817	711
4. Lubuk Tarok	15	16	240	250	255	266
5. IV Nagari	22	27	248	205	270	232
6. Kupitan	35	34	261	268	296	302
7. Koto VII	93	130	590	408	683	538
8. Sumpur Kudus	170	232	564	453	734	685
<b>Sijunjung</b>	<b>862</b>	<b>970</b>	<b>3 927</b>	<b>3 409</b>	<b>4 789</b>	<b>4 379</b>

Catatan/Note:

<sup>1</sup> Jumlah guru termasuk kepala sekolah dan guru/The total of teachers including headmaster and teacher

Sumber/Source:

Kementerian Pendidikan dan Kebudayaan, Data Semester Ganjil/Ministry of Educations and Culture, Odd Semester Data

**Tabel 4.1.2** Jumlah Sekolah, Guru, dan Murid Raudatul Athfal (RA) di Bawah Kementerian Agama Menurut Kecamatan di Kabupaten Sijunjung, 2019/2020 dan 2020/2021  
*Number of Schools, Teachers, and Pupils in Raudatul Athfal (RA) Under Under The Ministry of Religious Affair by Subdistrict in Sijunjung Regency, 2019/2020 and 2020/2021*

Kecamatan Subdistrict	Sekolah/Schools		Guru/Teachers		Murid/Pupils	
	2019/2020	2020/2021	2019/2020	2020/2021	2019/2020	2020/2021
(1)	(2)	(3)	(4)	(5)	(6)	(7)
1. Kamang Baru	4	4	17	17	114	114
2. Tanjung Gadang	1	1	3	3	18	18
3. Sijunjung	4	4	16	16	160	160
4. Lubuk Tarok	6	6	21	21	109	109
5. IV Nagari	1	1	4	4	38	38
6. Kupitan	2	2	6	6	48	48
7. Koto VII	8	8	25	25	220	220
8. Sumpur Kudus	2	2	4	4	26	26
<b>Sijunjung</b>	<b>28</b>	<b>28</b>	<b>96</b>	<b>96</b>	<b>733</b>	<b>733</b>

Sumber/Source: Kementerian Agama, Data Semester Ganjil/Ministry of Religious Affairs, Odd Semester Data

**Tabel 4.1.3** Jumlah Sekolah, Guru, Murid, dan Rasio Murid-Guru Sekolah Dasar (SD) di Bawah Kementerian Pendidikan dan Kebudayaan Menurut Kecamatan di Kabupaten Sijunjung, 2019/2020 dan 2020/2021  
*Number of Schools, Teachers, Pupils, and School-Teacher Ratio of Primary Schools Under The Ministry of Education and Culture by Subdistrict in Sijunjung Regency, 2019/2020 and 2020/2021*

Kecamatan Subdistrict	Sekolah/Schools					
	Negeri/Public		Swasta/Private		Jumlah/Total	
	2019/2020	2020/2021	2019/2020	2020/2021	2019/2020	2020/2021
(1)	(2)	(3)	(4)	(5)	(6)	(7)
1. Kamang Baru	40	40	1	1	41	41
2. Tanjung Gadang	25	25	1	1	26	26
3. Sijunjung	37	37	1	1	38	38
4. Lubuk Tarok	17	17	-	-	17	17
5. IV Nagari	13	13	1	1	14	14
6. Kupitan	13	13	1	1	14	14
7. Koto VII	29	29	-	1	29	30
8. Sumpur Kudus	29	29	-	-	29	29
<b>Sijunjung</b>	<b>203</b>	<b>203</b>	<b>5</b>	<b>6</b>	<b>208</b>	<b>209</b>

Bersambung/ To Be Continued...

Lanjutan Tabel/Continued Table 4.1.3

Kecamatan Subdistrict	Negeri/Public		Guru <sup>1</sup> /Teachers <sup>1</sup> Swasta/Private		Jumlah/Total	
	2019/2020	2020/2021	2019/2020	2020/2021	2019/2020	2020/2021
	(1)	(8)	(9)	(10)	(11)	(12)
1. Kamang Baru	390	393	19	12	409	405
2. Tanjung Gadang	227	224	14	14	241	238
3. Sijunjung	367	369	36	38	403	407
4. Lubuk Tarok	161	159	-	-	161	159
5. IV Nagari	129	124	12	17	141	141
6. Kupitan	110	127	11	11	121	138
7. Koto VII	296	292	-	9	296	301
8. Sumpur Kudus	281	274	-	-	281	274
<b>Sijunjung</b>	<b>1 961</b>	<b>1 962</b>	<b>92</b>	<b>101</b>	<b>2 053</b>	<b>2 063</b>

Bersambung/ To Be Continued...

Lanjutan Tabel/*Continued Table* 4.1.3

Kecamatan Subdistrict	Murid/Students					
	Negeri/Public		Swasta/Private		Jumlah/Total	
	2019/2020	2020/2021	2019/2020	2020/2021	2019/2020	2020/2021
(1)	(14)	(15)	(16)	(17)	(18)	(19)
1. Kamang Baru	6 441	6 387	145	150	6 586	6 537
2. Tanjung Gadang	3 289	3 401	229	124	3 518	3 525
3. Sijunjung	5 808	5 703	353	359	6 161	6 062
4. Lubuk Tarok	2 043	2 005	-	-	2 043	2 005
5. IV Nagari	1 806	1 625	142	236	1 948	1 861
6. Kupitan	1 465	1 384	218	216	1 683	1 600
7. Koto VII	4 729	4 390	-	61	4 729	4 451
8. Sumpur Kudus	3 404	3 237	-	-	3 404	3 237
<b>Sijunjung</b>	<b>28 985</b>	<b>28 132</b>	<b>1 087</b>	<b>1 146</b>	<b>30 072</b>	<b>29 278</b>

Catatan/Note:

<sup>1</sup> Jumlah guru termasuk kepala sekolah dan guru/*The total of teachers including headmaster and teacher*

Sumber/Source:

Kementerian Pendidikan dan Kebudayaan, Data Semester Ganjil/Ministry of Educations and Culture, Odd Semester Data



**Tabel 4.1.4** Jumlah Sekolah, Guru, Murid, dan Rasio Murid-Guru Madrasah Ibtidaiyah (MI) di Bawah Kementerian Agama Menurut Kecamatan di Kabupaten Sijunjung, 2019/2020 dan 2020/2021  
*Number of Schools, Teachers, Pupils, and School-Teacher Ratio of Madrasah Ibtidaiyah (MI) Under The Ministry of Religious Affair by Subdistrict in Sijunjung Regency, 2019/2020 and 2020/2021*

Kecamatan Subdistrict	Sekolah/Schools		Guru/Teachers		Murid/Pupils	
	2019/2020	2020/2021	2019/2020	2020/2021	2019/2020	2020/2021
(1)	(2)	(3)	(4)	(5)	(6)	(7)
1. Kamang Baru	1	1	4	4	27	27
2. Tanjung Gadang	1	1	10	10	75	75
3. Sijunjung	1	1	9	9	127	127
4. Lubuk Tarok	-	-	-	-	-	-
5. IV Nagari	-	-	-	-	-	-
6. Kupitan	-	-	-	-	-	-
7. Koto VII	1	1	7	7	82	82
8. Sumpur Kudus	-	-	-	-	-	-
<b>Sijunjung</b>	<b>4</b>	<b>4</b>	<b>30</b>	<b>30</b>	<b>311</b>	<b>311</b>

Sumber/Source: Kementerian Agama, Data Semester Ganjil/Ministry of Religious Affairs, Odd Semester Data

**Tabel 4.1.5** Jumlah Sekolah, Murid, Guru, dan Rasio Murid-Guru Sekolah Menengah Pertama (SMP) di Bawah Kementerian Pendidikan dan Kebudayaan Menurut Kecamatan di Kabupaten Sijunjung, 2019/2020 dan 2020/2021  
*Number of Schools, Pupils, Teachers, and School-Teacher Ratio of Junior High Schools Under The Ministry of Education and Culture by Subdistrict in Sijunjung Regency, 2019/2020 and 2020/2021*

Kecamatan Subdistrict	Sekolah/Schools					
	Negeri/Public		Swasta/Private		Jumlah/Total	
	2019/2020	2020/2021	2019/2020	2020/2021	2019/2020	2020/2021
(1)	(2)	(3)	(4)	(5)	(6)	(7)
1. Kamang Baru	13	13	2	2	15	15
2. Tanjung Gadang	7	7	1	1	8	8
3. Sijunjung	9	9	1	1	10	10
4. Lubuk Tarok	2	2	-	-	2	2
5. IV Nagari	2	2	1	1	3	3
6. Kupitan	2	2	1	1	3	3
7. Koto VII	6	6	-	-	6	6
8. Sumpur Kudus	7	7	-	-	7	7
<b>Sijunjung</b>	<b>48</b>	<b>48</b>	<b>6</b>	<b>6</b>	<b>54</b>	<b>54</b>

Bersambung/ To Be Continued...

Lanjutan Tabel/Continued Table 4.1.5

Kecamatan Subdistrict	Guru <sup>1</sup> /Teachers <sup>1</sup>					
	Negeri/Public		Swasta/Private		Jumlah/Total	
	2019/2020	2020/2021	2019/2020	2020/2021	2019/2020	2020/2021
(1)	(8)	(9)	(10)	(11)	(12)	(13)
1. Kamang Baru	183	182	21	21	204	203
2. Tanjung Gadang	94	94	7	10	101	104
3. Sijunjung	160	165	20	19	180	184
4. Lubuk Tarok	39	42	-	-	39	42
5. IV Nagari	30	31	11	11	41	42
6. Kupitan	34	33	14	15	48	48
7. Koto VII	105	113	-	-	105	113
8. Sumpur Kudus	89	88	-	-	89	88
<b>Sijunjung</b>	<b>734</b>	<b>748</b>	<b>73</b>	<b>76</b>	<b>807</b>	<b>824</b>

Bersambung/ To Be Continued...

Lanjutan Tabel/*Continued Table* 4.1.5

Kecamatan Subdistrict	Murid/Students					
	Negeri/Public		Swasta/Private		Jumlah/Total	
	2019/2020	2020/2021	2019/2020	2020/2021	2019/2020	2020/2021
(1)	(14)	(15)	(16)	(17)	(18)	(19)
1. Kamang Baru	2 218	2 111	106	105	2 324	2 216
2. Tanjung Gadang	1 151	1 156	34	38	1 185	1 194
3. Sijunjung	2 263	2 150	92	104	2 355	2 254
4. Lubuk Tarok	541	512	-	-	541	512
5. IV Nagari	389	365	52	55	441	420
6. Kupitan	350	344	118	113	468	457
7. Koto VII	1 503	1 519	-	-	1 503	1 519
8. Sumpur Kudus	936	963	-	-	936	963
<b>Sijunjung</b>	<b>9 351</b>	<b>9 120</b>	<b>402</b>	<b>415</b>	<b>9 753</b>	<b>9 535</b>

Catatan/Note:  
Sumber/Source:

<sup>1</sup> Jumlah guru termasuk kepala sekolah dan guru/*The total of teachers including headmaster and teacher*  
Kementerian Pendidikan dan Kebudayaan, Data Semester Ganjil/*Ministry of Educations and Culture, Odd Semester Data*

**Tabel 4.1.6** Jumlah Sekolah, Murid, Guru, dan Rasio Murid-Guru Madrasah Tsanawiyah (MTs) di Bawah Kementerian Agama Menurut Kecamatan di Kabupaten Sijunjung, 2019/2020 dan 2020/2021  
*Number of Schools, Pupils, Teachers, and School-Teacher Ratio of Madrasah Tsanawiyah (MTs) Under The Ministry of Religious Affairs by Subdistrict in Sijunjung Regency, 2019/2020 and 2020/2021*

Kecamatan Subdistrict	Sekolah/Schools		Guru/Teachers		Murid/Pupils	
	2019/2020	2020/2021	2019/2020	2020/2021	2019/2020	2020/2021
(1)	(2)	(3)	(4)	(5)	(6)	(7)
1. Kamang Baru	3	3	37	37	248	248
2. Tanjung Gadang	1	1	17	17	74	74
3. Sijunjung	2	2	55	55	703	703
4. Lubuk Tarok	1	1	21	21	256	256
5. IV Nagari	2	2	76	76	904	904
6. Kupitan	1	1	30	30	324	324
7. Koto VII	2	2	87	87	198	198
8. Sumpur Kudus	2	2	47	47	506	506
<b>Sijunjung</b>	<b>14</b>	<b>14</b>	<b>370</b>	<b>370</b>	<b>3 213</b>	<b>3 213</b>

Sumber/Source: Kementerian Agama, Data Semester Ganjil/Ministry of Religious Affairs, Odd Semester Data

**Tabel 4.1.7** Jumlah Sekolah, Murid, Guru dan Rasio Murid Guru pada Sekolah Lanjutan Tingkat Atas (SMA) di Bawah Kementerian Pendidikan dan Kebudayaan Menurut Kecamatan di Kabupaten Sijunjung, 2019/2020 dan 2020/2021  
*Number of Schools, Students, Teachers, and School-Teacher Ratios Senior High School (SMA) Under The Ministry of Education and Culture by Subdistrict in Sijunjung Regency, 2019/2020 and 2020/2021*

Kecamatan Subdistrict	Sekolah/Schools					
	Negeri/Public		Swasta/Private		Jumlah/Total	
	2019/2020	2020/2021	2019/2020	2020/2021	2019/2020	2020/2021
(1)	(2)	(3)	(4)	(5)	(6)	(7)
1. Kamang Baru	4	4	-	-	4	4
2. Tanjung Gadang	1	1	-	-	1	1
3. Sijunjung	3	3	1	1	4	4
4. Lubuk Tarok	1	1	-	-	1	1
5. IV Nagari	-	-	-	-	-	-
6. Kupitan	1	1	-	-	1	1
7. Koto VII	1	1	-	-	1	1
8. Sumpur Kudus	2	2	-	-	2	2
<b>Sijunjung</b>	<b>13</b>	<b>13</b>	<b>1</b>	<b>1</b>	<b>14</b>	<b>14</b>

Bersambung/ To Be Continued....

Lanjutan Tabel/Continued Table 4.1.7

Kecamatan Subdistrict	Guru <sup>1</sup> /Teachers <sup>1</sup>					
	Negeri/Public		Swasta/Private		Jumlah/Total	
	2019/2020	2020/2021	2019/2020	2020/2021	2019/2020	2020/2021
(1)	(8)	(9)	(10)	(11)	(12)	(13)
1. Kamang Baru	93	94	-	-	93	94
2. Tanjung Gadang	22	21	-	-	22	21
3. Sijunjung	121	123	6	11	127	134
4. Lubuk Tarok	24	26	-	-	24	26
5. IV Nagari	-	-	-	-	-	-
6. Kupitan	21	20	-	-	21	20
7. Koto VII	29	31	-	-	29	31
8. Sumpur Kudus	46	46	-	-	46	46
<b>Sijunjung</b>	<b>356</b>	<b>361</b>	<b>6</b>	<b>11</b>	<b>362</b>	<b>372</b>

Bersambung/To Be Continued...

Lanjutan Tabel/*Continued Table* 4.1.7

Kecamatan Subdistrict	Murid/Students					
	Negeri/Public		Swasta/Private		Jumlah/Total	
	2019/2020	2020/2021	2019/2020	2020/2021	2019/2020	2020/2021
(1)	(14)	(15)	(16)	(17)	(18)	(19)
1. Kamang Baru	1 120	1 211	-	-	1 120	1 211
2. Tanjung Gadang	309	332	-	-	309	332
3. Sijunjung	1 868	1 945	86	48	1 954	1 993
4. Lubuk Tarok	399	413	-	-	399	413
5. IV Nagari	-	-	-	-	-	-
6. Kupitan	260	273	-	-	260	273
7. Koto VII	497	511	-	-	497	511
8. Sumpur Kudus	580	587	-	-	580	587
<b>Sijunjung</b>	<b>5 033</b>	<b>5 272</b>	<b>86</b>	<b>48</b>	<b>5 119</b>	<b>5 320</b>

Catatan/Note:  
Sumber/Source:

<sup>1</sup> Jumlah guru termasuk kepala sekolah dan guru/The total of teachers including headmaster and teacher  
Kementerian Pendidikan dan Kebudayaan, Data Semester Ganjil/Ministry of Educations and Culture, Odd Semester Data



**Tabel 4.1.8** Jumlah Sekolah, Murid, Guru pada Sekolah Lanjutan Tingkat Kejuruan (SMK) di Bawah Kementerian Pendidikan dan Kebudayaan Menurut Kecamatan di Kabupaten Sijunjung, 2019/2020 dan 2020/2021  
*Number of Schools, Students, Teachers Vocational High School (SMK) Under The Ministry of Education and Culture by Subdistrict in Sijunjung Regency, 2019/2020 and 2020/2021*

Kecamatan Subdistrict	Sekolah/Schools					
	Negeri/Public		Swasta/Private		Jumlah/Total	
	2019/2020	2020/2021	2019/2020	2020/2021	2019/2020	2020/2021
(1)	(2)	(3)	(4)	(5)	(6)	(7)
1. Kamang Baru	3	3	-	-	3	3
2. Tanjung Gadang	-	-	-	-	-	-
3. Sijunjung	1	1	3	2	4	3
4. Lubuk Tarok	-	-	-	-	-	-
5. IV Nagari	1	1	-	-	1	1
6. Kupitan	1	1	-	-	1	1
7. Koto VII	1	1	-	1	1	2
8. Sumpur Kudus	1	1	-	-	1	1
<b>Sijunjung</b>	<b>8</b>	<b>8</b>	<b>3</b>	<b>3</b>	<b>11</b>	<b>11</b>

Bersambung/ To Be Continued...

Lanjutan Tabel/*Continued Table* 4.1.8

Kecamatan Subdistrict	Guru <sup>1</sup> /Teachers <sup>1</sup>					
	Negeri/Public		Swasta/Private		Jumlah/Total	
	2019/2020	2020/2021	2019/2020	2020/2021	2019/2020	2020/2021
(1)	(8)	(9)	(10)	(11)	(12)	(13)
1. Kamang Baru	78	81	-	-	78	81
2. Tanjung Gadang	-	-	-	-	-	-
3. Sijunjung	54	60	48	31	102	91
4. Lubuk Tarok	-	-	-	-	-	-
5. IV Nagari	44	46	-	-	44	46
6. Kupitan	28	28	-	-	28	28
7. Koto VII	72	74	-	16	72	90
8. Sumpur Kudus	9	10	-	-	9	10
<b>Sijunjung</b>	<b>285</b>	<b>299</b>	<b>48</b>	<b>47</b>	<b>333</b>	<b>346</b>

Bersambung/ To Be Continued....

Lanjutan Tabel/Continued Table 4.1.8

Kecamatan Subdistrict	Murid/Students					
	Negeri/Public		Swasta/Private		Jumlah/Total	
	2019/2020	2020/2021	2019/2020	2020/2021	2019/2020	2020/2021
(1)	(14)	(15)	(16)	(17)	(18)	(19)
1. Kamang Baru	775	790	-	-	775	790
2. Tanjung Gadang	-	-	-	-	-	-
3. Sijunjung	668	777	346	247	1 014	1 024
4. Lubuk Tarok	-	-	-	-	-	-
5. IV Nagari	518	553	-	-	518	553
6. Kupitan	382	407	-	-	382	407
7. Koto VII	1 078	1 141	-	48	1 078	1 189
8. Sumpur Kudus	125	145	-	-	125	145
<b>Sijunjung</b>	<b>3 546</b>	<b>3 813</b>	<b>346</b>	<b>295</b>	<b>3 892</b>	<b>4 108</b>

Catatan/Note: <sup>1</sup> Jumlah guru termasuk kepala sekolah dan guru/The total of teachers including headmaster and teacher  
 Sumber/Source: Kementerian Pendidikan dan Kebudayaan, Data Semester Ganji/Ministry of Educations and Culture, Odd Semester Data

**Tabel 4.1.9** Jumlah Sekolah, Murid, Guru Madrasah Aliyah (MA) di Bawah Kementerian Agama Menurut Kecamatan di Kabupaten Sijunjung, 2019/2020 dan 2020/2021  
*Number of Schools, Pupils, Teachers of Islamic Senior High Schools Under The Ministry of Religious Affair by Subdistrict in Sijunjung Regency, 2019/2020 and 2020/2021*

Kecamatan Subdistrict	Sekolah/Schools		Guru/Teachers		Murid/Pupils	
	2019/2020	2020/2021	2019/2020	2020/2021	2019/2020	2020/2021
(1)	(2)	(3)	(4)	(5)	(6)	(7)
1. Kamang Baru	-	-	-	-	-	-
2. Tanjung Gadang	-	-	-	-	-	-
3. Sijunjung	-	-	-	-	-	-
4. Lubuk Tarok	-	-	-	-	-	-
5. IV Nagari	1	1	46	46	465	465
6. Kupitan	1	1	23	23	169	169
7. Koto VII	1	1	13	13	70	70
8. Sumpur Kudus	1	1	12	12	58	58
<b>Sijunjung</b>	<b>4</b>	<b>4</b>	<b>94</b>	<b>94</b>	<b>762</b>	<b>762</b>

Sumber/Source: Kementerian Agama, Data Semester Ganjil/Ministry of Religious Affairs, Odd Semester Data

**Tabel** 4.1.10 Jumlah Nagari yang Memiliki Fasilitas Sekolah Menurut Kecamatan dan Tingkat Pendidikan di Kabupaten Sijunjung, 2018-2020  
**Table** Number of Villages Having Educational Facilities by Subdistrict and Educational Level in Sijunjung Regency, 2018-2020

Kecamatan Subdistrict	SD Primary School			SMP Junior High School		
	2018	2019	2020	2018	2019	2020
(1)	(2)	(3)	(4)	(5)	(6)	(7)
1. Kamang Baru	11	11	11	9	9	9
2. Tanjung Gadang	9	9	9	8	8	8
3. Sijunjung	9	9	9	7	7	7
4. Lubuk Tarok	6	6	6	2	2	2
5. IV Nagari	5	5	5	3	4	4
6. Kupitan	4	4	4	2	2	2
7. Koto VII	7	7	7	4	4	4
8. Sumpur Kudus	11	11	11	10	8	9
<b>Sijunjung</b>	<b>62</b>	<b>62</b>	<b>62</b>	<b>45</b>	<b>44</b>	<b>45</b>

Bersambung/To Be Continued...

Lanjutan Tabel/*Continued Table* 4.1.10

Kecamatan Subdistrict	SMA Senior High School			SMK Vocational High School		
	2018	2019	2020	2018	2019	2020
(1)	(8)	(9)	(10)	(11)	(12)	(13)
1. Kamang Baru	3	3	3	3	3	3
2. Tanjung Gadang	1	1	1	–	–	–
3. Sijunjung	2	2	2	2	2	2
4. Lubuk Tarok	1	1	1	–	–	–
5. IV Nagari	1	1	1	1	1	1
6. Kupitan	1	1	1	1	1	1
7. Koto VII	1	1	1	2	2	2
8. Sumpur Kudus	2	4	3	–	1	1
<b>Sijunjung</b>	<b>12</b>	<b>14</b>	<b>13</b>	<b>9</b>	<b>10</b>	<b>10</b>

Bersambung/*To Be Continued...*

Lanjutan Tabel/Continued Table 4.1.10

Kecamatan Subdistrict	Perguruan Tinggi University		
	2018	2019	2020
(1)	(14)	(15)	(16)
1. Kamang Baru	–	–	–
2. Tanjung Gadang	–	–	–
3. Sijunjung	1	1	1
4. Lubuk Tarok	–	–	–
5. IV Nagari	–	–	–
6. Kupitan	–	–	–
7. Koto VII	–	–	–
8. Sumpur Kudus	–	–	–
<b>Sijunjung</b>	<b>1</b>	<b>1</b>	<b>1</b>

Sumber/ Source : BPS, Pendataan Potensi Desa (Podes)/BPS-Statistics Indonesia, Potential Village Data Collection

**Tabel 4.1.11** Angka Partisipasi Murni (APM) dan Angka Partisipasi Kasar (APK) Menurut Jenjang Pendidikan di Kabupaten Sijunjung, 2019-2020  
**Table** *Net Enrollment Rate and Gross Enrollment Rate by Educational Level in Sijunjung Regency, 2019-2020*

Jenjang Pendidikan Educational Level	Angka Partisipasi Murni (APM) Net Participation Rates		Angka Partisipasi Kasar (APK) Gross Participation Rates	
	2019	2020	2019	2020
(1)	(2)	(3)	(4)	(5)
SD/MI Elementary School	99,60	99,69	105,57	110,29
SMP/MTs Junior High School	74,71	75,08	85,27	86,71
SMA/SMK/MA Senior High School	59,85	60,64	78,26	79,55

Sumber/ Source : Survei Sosial Ekonomi Nasional (Kor), Maret 2020/National Socio-Economic Survey (Kor), March 2020



**Tabel** 4.1.12 Persentase Penduduk Berumur 15 Tahun ke Atas yang Melek Huruf Menurut Kelompok Umur di Kabupaten Sijunjung, 2019 dan 2020  
**Table** Percentage of Literate People Aged 15 Years and Over by Age Group in Sijunjung Regency, 2019 and 2020

<b>Kelompok Umur Age Group</b>	<b>2019</b>	<b>2020</b>
(1)	(2)	(3)
15–19	11,59	11,55
20–24	11,24	10,75
25–29	11,82	11,65
30–34	11,39	11,31
35–39	10,71	10,64
40–44	9,19	9,29
45–49	8,36	8,59
50+	25,72	26,22
<b>Jumlah/Total</b>	<b>100,00</b>	<b>100</b>
<b>15–24</b>	<b>100,00</b>	<b>99,08</b>
<b>15–44</b>	<b>99,86</b>	<b>99,56</b>
<b>15+</b>	<b>98,59</b>	<b>98,90</b>
<b>45+</b>	<b>96,24</b>	<b>97,69</b>

Sumber/ Source : Survei Sosial Ekonomi Nasional (Kor), Maret 2019/National Socio-Economic Survey (Kor), March 2019

**Tabel 4.1.13** Jumlah Perguruan Tinggi, Mahasiswa, dan Tenaga Edukatif (Negeri dan Swasta) di Bawah Kementerian Riset, Teknologi dan Pendidikan Tinggi Menurut Kecamatan di Kabupaten Sijunjung, 2020  
*Number of College, Students, Educative Staff (Public and Private) Under Ministry of Research, Technology, and Higher Education by Subdistrict in Sijunjung Regency, 2020*

Kecamatan <i>Subdistrict</i>	Perguruan Tinggi/ <i>College</i>			Mahasiswa/ <i>Students</i>		
	Negeri <i>Public</i>	Swasta <i>Private</i>	Jumlah <i>Total</i>	Negeri <i>Public</i>	Swasta <i>Private</i>	Jumlah <i>Total</i>
(1)	(2)	(3)	(4)	(5)	(6)	(7)
1. Kamang Baru	-	-	-	-	-	-
2. Tanjung Gadang	-	-	-	-	-	-
3. Sijunjung	-	1	1	-	191	191
4. Lubuk Tarok	-	-	-	-	-	-
5. IV Nagari	-	-	-	-	-	-
6. Kupitan	-	-	-	-	-	-
7. Koto VII	-	-	-	-	-	-
8. Sumpur Kudus	-	-	-	-	-	-
<b>Sijunjung</b>	<b>2020</b>	<b>1</b>	<b>1</b>	<b>-</b>	<b>-</b>	<b>-</b>
	<b>2019</b>	<b>1</b>	<b>1</b>	<b>-</b>	<b>167</b>	<b>167</b>

Bersambung/To Be Continued...

Lanjutan Tabel/Continued Table 4.1.11

Kecamatan Subdistrict	Tenaga Edukatif/Educative Staff		
	Negeri Public	Swasta Private	Jumlah Total
(1)	(2)	(3)	(4)
1. Kamang Baru	-	-	-
2. Tanjung Gadang	-	-	-
3. Sijunjung	-	18	18
4. Lubuk Tarok	-	-	-
5. IV Nagari	-	-	-
6. Kupitan	-	-	-
7. Koto VII	-	-	-
8. Sumpur Kudus	-	-	-
<b>Sijunjung</b>			
	<b>2020</b>	<b>18</b>	<b>18</b>
	<b>2019</b>	<b>24</b>	<b>24</b>

Sumber/ Source : Masing-masing Perguruan Tinggi

**Tabel** 4.1.14 Daftar Nama SD, SMP, dan SMA/SMK Menurut Nagari di Kecamatan Kamang Baru, 2020  
**Table** *List Names of Elementary School, Junior High School, and Senior High School by Nagari in Kamang Baru Subdistrict, 2020*

<b>Nagari</b> <i>Nagari</i>	<b>SD</b> <i>Elementary School</i>	<b>SMP</b> <i>Junior High School</i>	<b>SMA/SMK</b> <i>Senior High School</i>
(1)	(2)	(3)	(4)
Sungai Lansek	SDN 1 Sungai Lansek SDN 12 Sungai Lansek SDN 22 Sungai Lansek	SMPN 10 Sijunjung	SMAN 10 Sijunjung
Muaro Takung	SDN 25 Muaro Takung SDN 4 Muaro Takung SDN 15 Muaro Takung SDN 40 Muaro Takung	SMPN 21 Sijunjung	SMKN 4 Sijunjung
Kunungan Parit Rantang	SDN 24 Kun. Parit Rantang SDN 26 Kun. Parit Rantang SDN 37 Kun. Parit Rantang SDN 9 Kun. Parit Rantang SDN 11 Kun. Parit Rantang SDN 16 Kun. Parit Rantang SDN 10 Kun. Parit Rantang SDN 38 Kun. Parit Rantang SD IT Salam Cendekia	SMPN 11 Sijunjung SMPN 35 Sijunjung SMPN 46 Sijunjung	SMKN 7 Sijunjung
Kamang	SDN 27 Kamang SDN 2 Kamang SDN 14 Kamang SDN 34 Kamang SDN 29 Kamang SDN 33 Kamang SDN 35 Kamang SDN 31 Kamang SDN 39 Kamang SDN 23 Kamang	SMPN 18 Sijunjung SMPN 37 Sijunjung	SMAN 11 Sijunjung SMAN 6 Sijunjung
Aia Amo	SDN 3 Aia Amo SDN 18 Aia Amo SDN 20 Aia Amo SDN 36 Aia Amo	SMPN 34 Sijunjung SMPN 44 Sijunjung	SMKN 6 Sijunjung
Sungai Betung	SDN 8 Sungai Betung SDN 13 Sungai Betung	SMPN 17 Sijunjung SMPS Global Techno	SMAN 13 Sijunjung

Bersambung/To Be Continued...

Lanjutan Tabel/*Continued Table 4.1.12*

<b>Nagari</b> <i>Nagari</i>	<b>SD</b> <i>Elementary School</i>	<b>SMP</b> <i>Junior High School</i>	<b>SMA/SMK</b> <i>Senior High School</i>
(1)	(2)	(3)	(4)
Siaur	SDN 5 Siaur		
Lubuak Tarantang	SDN 28 Sungai Lansek SDN 30 Sungai Lansek	SMPN 42 Sijunjung SMPN 48 Sijunjung	
Maloro	SDN 32 Aia Amo SDN 17 Aia Amo	SMPS Pembina	
Tanjung Kaliang	SDN 7 Aia Amo SDN 19 Aia Amo	SMPN 26 Sijunjung	
Padang Tarok	SDN 6 Sungai Betung SDN 21 Aia Amo		

Sumber/ *Source* : Dinas Pendidikan dan Kebudayaan Kabupaten Sijunjung/*Education and Culture Extention Service Of Sijunjung Regency*

<https://sijunjungkab.bps.go.id>

**Tabel** 4.1.15 Daftar Nama SD, SMP, dan SMA/SMK Menurut Nagari di Kecamatan Tanjung Gadang, 2020  
**Table** *List Names of Elementary School, Junior High School, and Senior High School by Nagari in Tanjung Gadang Subdistrict, 2020*

<b>Nagari</b> <i>Nagari</i>	<b>SD</b> <i>Elementary School</i>	<b>SMP</b> <i>Junior High School</i>	<b>SMA/SMK</b> <i>Senior High School</i>
(1)	(2)	(3)	(4)
Langki	SDN 3 Langki SDN 25 Langki	SMPN 31 Sijunjung	
Sibakur	SDN 4 Sibakur MIS Sibakur	SMPN 41 Sijunjung	
Pulasan	SDN 5 Pulasan SDN 13 Pulasan SDN 17 Pulasan SDN 22 Pulasan SDN 23 Pulasan	SMPN 20 Sijunjung	
Tanjung Lolo	SDN 6 Tanjung Lolo SDN 12 Tanjung Lolo SDN 21 Tanjung Lolo SDN 24 Tanjung Lolo	SMPN 34 Sijunjung	
Tanjung Gadang	SDN 2 Tanjung Gadang SDN 8 Tanjung Gadang SDN 9 Tanjung Gadang SDN 10 Tanjung Gadang SDN 11 Tanjung Gadang SDN 14 Tanjung Gadang SDN 18 Tanjung Gadang SD IT Assalam	SMPN 5 Sijunjung	SMAN 3 Sijunjung
Taratak Baru	SDN 15 Taratak Baru	SMPN 25 Sijunjung	
Timbulun	SDN 7 Timbulun SDN 16 Timbulun SDN 19 Timbulun SDN 20 Timbulun	SMPN 28 Sijunjung SMPS Islam Asalam	
Taratak Baru Utara	SDN 1 Taratak Baru		

Sumber/ Source : Dinas Pendidikan dan Kebudayaan Kabupaten Sijunjung/Education and Culture Extension Service Of Sijunjung Regency

**Tabel** 4.1.16 Daftar Nama SD, SMP, dan SMA/SMK Menurut Nagari di Kecamatan Sijunjung, 2020  
**Table** *List Names of Elementary School, Junior High School, and Senior High School by Nagari in Sijunjung Subdistrict, 2020*

<b>Nagari</b> <i>Nagari</i>	<b>SD</b> <i>Elementary School</i>	<b>SMP</b> <i>Junior High School</i>	<b>SMA/SMK</b> <i>Senior High School</i>
(1)	(2)	(3)	(4)
Muaro	SDN 3 Muaro	SMPN 7 Sijunjung	SMAN 1 Sijunjung
	SDN 13 Muaro	SMPN 45 Sijunjung	MAN 2 Sijunjung
	SDN 19 Muaro	SMP IT Kautsar Ilmi	SMK Karya Mulia
	SDN 20 Muaro		SMK Elektro
	SDN 22 Muaro		SMA Oriza Plus
	SDN 29 Muaro		
	SDN 31 Muaro		
	SDN 32 Muaro		
	SD IT Kautsar Ilmi		
	SLBN 1 Sijunjung		
Kandang Baru	SDN 10 Kandang Baru		
	SDN 33 Kandang Baru		
Pematang Panjang	SDN 4 Pematang Panjang	SMPN 13 Sijunjung	
	SDN 14 Pematang Panjang		
	SDN 15 Pematang Panjang		
	SDN 18 Pematang Panjang		
	SDN 23 Pematang Panjang		
Sijunjung	SDN 1 Sijunjung	SMPN 1 Sijunjung	SMAN 9 Sijunjung
	SDN 2 Sijunjung	SMPN 14 Sijunjung	SMKN 2 Sijunjung
	SDN 6 Sijunjung		
	SDN 9 Sijunjung		
	SDN 16 Sijunjung		
	SDN 17 Sijunjung		
	SDN 21 Sijunjung		
	SDN 30 Sijunjung		
	SDN 25 Sijunjung		
SDN 26 Sijunjung			
Solok Ambah	SDN 12 Solok Ambah	SMPN 32 Sijunjung	
	SDN 38 Solok Ambah		

Bersambung/To Be Continued...

Lanjutan Tabel/*Continued Table* 4.1.14

<b>Nagari</b> <i>Nagari</i>	<b>SD</b> <i>Elementary School</i>	<b>SMP</b> <i>Junior High School</i>	<b>SMA/SMK</b> <i>Senior High School</i>
(1)	(2)	(3)	(4)
Aia Angek	SDN 5 Aia Angek SDN 35 Aia Angek SDN 24 Aia Angek	SMPN 22 Sijunjung	
Paru	SDN 8 Paru SDN 27 Paru	SMPN 40 Sijunjung	
Silokek	SDN 11 Silokek		
Durian Gadang	SDN 7 Durian Gadang SDN 28 Durian Gadang SDN 34 Durian Gadang SDN 37 Durian Gadang	SMPN 23 Sijunjung	

Sumber/ Source : Dinas Pendidikan dan Kebudayaan Kabupaten Sijunjung/*Education and Culture Extension Service Of Sijunjung Regency*



**Tabel** 4.1.17 Daftar Nama SD, SMP, dan SMA/SMK Menurut Nagari di Kecamatan Lubuk Tarok, 2020  
**Table** *List Names of Elementary School, Junior High School, and Senior High School by Nagari in Lubuk Tarok Subdistrict, 2020*

<b>Nagari</b> <i>Nagari</i>	<b>SD</b> <i>Elementary School</i>	<b>SMP</b> <i>Junior High School</i>	<b>SMA/SMK</b> <i>Senior High School</i>
(1)	(2)	(3)	(4)
Buluh Kasok	SDN 1 Buluh Kasok SDN 13 Taratak	SMPN 30 Sijunjung	
Lubuk Tarok	SDN 2 Jambu Lipo SDN 10 Jambu Lipo SDN 11 Koto Tuo SDN 14 Andopan SDN 15 Tigo Korong SDN 16 Silalak Kulik SDN 9 Koto Tuo	SMPN 12 Sijunjung	SMAN 12 Sijunjung
Lalan	SDN 5 Sikaladi SDN 6 Lalan SDN 7 Batu Anjung SDN 12 Rumbai		
Silongo	SDN 8 Silongo		
Kampung Dalam	SDN 3 Kampung Dalam SDN 17 Kampung Dalam		
Latang	SDN 4 Latang		

Sumber/ Source : Dinas Pendidikan dan Kebudayaan Kabupaten Sijunjung/Education and Culture Extention Service Of Sijunjung Regency

**Tabel** 4.1.18 Daftar Nama SD, SMP, dan SMA/SMK Menurut Nagari di Kecamatan IV Nagari, 2020  
**Table** *List Names of Elementary School, Junior High School, and Senior High School by Nagari in IV Nagari Subdistrict, 2020*

<b>Nagari</b> <i>Nagari</i>	<b>SD</b> <i>Elementary School</i>	<b>SMP</b> <i>Junior High School</i>	<b>SMA/SMK</b> <i>Senior High School</i>
(1)	(2)	(3)	(4)
Mundam Sakti	SDN 4 Mundam Sakti SDN 12 Mundam Sakti	SMPN 19 Sijunjung	
Koto Baru	SDN 2 Koto Baru SDN 8 Koto Baru SDN 11 Koto Baru		
Muaro Bodi	SDN 3 Muaro Bodi SDN 7 Muaro Bodi SDN 10 Muaro Bodi	SMPN 6 Sijunjung	SMKN 3 Sijunjung
Palangki	SDN 1 Palangki SDN 6 Palangki SDN 13 Palangki SD IT Arrahman	SMPS IT Arrahman	
Koto Tuo	SDN 5 Koto Tuo SDN 9 Koto Tuo		

Sumber/ Source : Dinas Pendidikan dan Kebudayaan Kabupaten Sijunjung/Education and Culture Extension Service Of Sijunjung Regency

**Tabel** 4.1.19 Daftar Nama SD, SMP, dan SMA/SMK Menurut Nagari di Kecamatan Kupitan, 2020  
**Table** *List Names of Elementary School, Junior High School, and Senior High School by Nagari in Kupitan Subdistrict, 2020*

<b>Nagari</b> <i>Nagari</i>	<b>SD</b> <i>Elementary School</i>	<b>SMP</b> <i>Junior High School</i>	<b>SMA/SMK</b> <i>Senior High School</i>
(1)	(2)	(3)	(4)
Batu Manjular	SDN 4 Batu Manjular SDN 13 Batu Manjular	SMPN 27 Sijunjung	
Padang Sibusuk	SDN 1 Padang Sibusuk SDN 5 Padang Sibusuk SDN 6 Padang Sibusuk SDN 7 Padang Sibusuk SDN 9 Padang Sibusuk SDN 11 Padang Sibusuk SDN 12 Padang Sibusuk SDS IUT	SMPN 3 Sijunjung SMPS IUT	SMAN 4 Sijunjung SMKN 5 Sijunjung
Kampung Baru	SDN 2 Kampung Baru SDN 8 Kampung Baru		
Pamuatan	SDN 3 Pamuatan SDN 10 Pamuatan		

Sumber/ Source : Dinas Pendidikan dan Kebudayaan Kabupaten Sijunjung/Education and Culture Extention Service Of Sijunjung Regency

**Tabel** 4.1.20 Daftar Nama SD, SMP, dan SMA/SMK Menurut Nagari di Kecamatan Koto VII, 2020  
**Table** *List Names of Elementary School, Junior High School, and Senior High School by Nagari in Koto VII Subdistrict, 2020*

<b>Nagari</b> <i>Nagari</i>	<b>SD</b> <i>Elementary School</i>	<b>SMP</b> <i>Junior High School</i>	<b>SMA/SMK</b> <i>Senior High School</i>
(1)	(2)	(3)	(4)
Bukit Bual	SDN 6 Bukit Bual		
Limo Koto	SDN 7 Limo Koto SDN 9 Limo Koto SDN 13 Limo Koto SDN 16 Limo Toto SDN 21 Limo Koto SDN 23 Limo Koto SDN 24 Limo Koto SDN 26 Limo Koto SDI Tahfizh AL-Hikmah	SMPN 2 Sijunjung SMPN 38 Sijunjung SMPN 29 Sijunjung	SMKN 1 Sijunjung SMAN 7 Sijunjung
Padang Laweh	SDN 2 Padang Laweh SDN 4 Padang Laweh SDN 8 Padang Laweh SDN12 Padang Laweh SDN 14 Padang Laweh SDN 20 Padang Laweh SDN 25 Padang Laweh SDN 28 Padang Laweh SDN 29 Padang laweh	SMPN 8 Sijunjung	
Tanjung	SDN 3 Tanjung SDN 10 Tanjung SDN 15 Tanjung SDN 19 Tanjung SDN 22 Tanjung	SMPN 16 Sijunjung	
Palaluar	SDN 1 Palaluar SDN 11 Palaluar SDN 17 Palaluar SDN 27 Palaluar		
Guguk	SDN 5 Guguk SDN 18 Guguk	SMPN 33 Sijunjung	

Sumber/ Source : Dinas Pendidikan dan Kebudayaan Kabupaten Sijunjung/Education and Culture Extention Service Of Sijunjung Regency

**Tabel** 4.1.21 Daftar Nama SD, SMP, dan SMA/SMK Menurut Nagari di Kecamatan Sumpur Kudus, 2020  
**Table** *List Names of Elementary School, Junior High School, and Senior High School by Nagari in Sumpur Kudus Subdistrict, 2020*

<b>Nagari</b> <i>Nagari</i>	<b>SD</b> <i>Elementary School</i>	<b>SMP</b> <i>Junior High School</i>	<b>SMA/SMK</b> <i>Senior High School</i>
(1)	(2)	(3)	(4)
Kumanis	SDN 6 Kumanis SDN 18 Kumanis SDN 20 Kumanis	SMPN 9 Sijunjung	
Tanjung Bonai Aur	SDN 8 Tj. Bonai Aur SDN 11 Tj. Bonai Aur SDN 13 Tj. Bonai Aur SDN 21 Tj. Bonai Aur SDN 23 Tj. Bonai Aur		SMAN 8 Sijunjung
Sisawah	SDN 4 Sisawah SDN 7 Sisawah SDN 14 Sisawah SDN 22 Sisawah SDN 25 Sisawah SDN 26 Sisawah SDN 28 Sisawah	SMPN 15 Sijunjung SMPN 39 Sijunjung	
Tampa Rungo	SDN 3 Tamparungo SDN 17 Tamparungo SDN 19 Tamparungo SDN 27 Tamparungo SDN 29 Tamparungo	SMPN 24 Sijunjung	
Sumpur Kudus	SDN 1 Sumpur Kudus SDN 10 Sumpur Kudus SDN 12 Sumpur Kudus SDN 24 Sumpur Kudus		SMAN 5 Sijunjung
Manganti	SDN 9 Manganti	SMPN 36 Sijunjung	
Silantai	SDN 5 Silantai SDN 16 Silantai	SMPN 4 Sijunjung	
Unggan	SDN 2 Unggan SDN 15 Unggan	SMPN 47 Sijunjung	

Sumber/ Source : Dinas Pendidikan dan Kebudayaan Kabupaten Sijunjung/Education and Culture Extention Service Of Sijunjung Regency

**Tabel** 4.1.22 Persentase Penduduk Usia 7-24 Tahun Menurut Jenis Kelamin, Kelompok Umur Sekolah, dan Partisipasi Sekolah di Kabupaten Sijunjung, 2020  
**Table** *Percentage of Population Aged 7-24 Years by Sex, Age Group, and School Participation in Sijunjung Regency, 2020*

Jenis Kelamin dan Kelompok Umur Sekolah <i>Sex and School Age Group</i>	Partisipasi Sekolah/School Participation		
	Tidak/Belum Pernah Sekolah <i>Not/Never Attending School</i>	Masih Sekolah <i>Attending School</i>	Tidak Sekolah Lagi <i>Not Attending School Anymore</i>
(1)	(2)	(3)	(4)
<b>Laki-Laki/Male</b>			
7-12	-	37,9	-
13-15	-	17,15	1,83
16-18	-	8,04	4,97
19-24	0,34	3,92	25,85
7-24	0,34	67,01	32,65
<b>Perempuan/Female</b>			
7-12	-	39,47	-
13-15	-	14,24	1,67
16-18	-	14,55	3,94
19-24	-	5,16	20,96
7-24	-	73,42	26,58
<b>Laki-laki + Perempuan/Male + Female</b>			
7-12	-	38,69	-
13-15	-	15,69	1,75
16-18	-	11,30	4,46
19-24	0,17	4,54	23,41
7-24	0,17	70,22	29,61

Sumber/ Source : Survei Sosial Ekonomi Nasional (Kor), Maret 2019/National Socio-Economic Survey (Kor), March 2019

**Tabel** 4.1.23 **Table** 4.1.23 Persentase Penduduk Berumur 5 Tahun Ke atas Menurut Partisipasi Sekolah dan Jenis Kelamin di Kabupaten Sijunjung, 2020  
*Percentage of Population 5 Years an Over by Educational Attainment and Sex in Sijunjung Regency, 2020*

<b>Partisipasi Sekolah</b> <i>Educational Attainment</i>	<b>Laki-laki</b> <i>Male</i>	<b>Perempuan</b> <i>Female</i>	<b>Jumlah</b> <i>Total</i>
(1)	(2)	(3)	(4)
Tidak/Belum Pernah Sekolah <i>Not/Never Attending School</i>	4,86	4,90	4,88
Masih Sekolah <i>Attending School</i>			
SD	15,11	14,99	15,05
SMP	5,29	5,38	5,33
SMA	3,56	5,28	4,42
Universitas	0,89	1,88	1,39
Tidak Sekolah Lagi <i>Not Attending School Anymore</i>	70,30	67,58	68,93

Sumber/ *Source* : Survei Sosial Ekonomi Nasional/*National Socio-Economic Survey*

**Tabel 4.1.24** Persentase Penduduk Berumur 10 Tahun ke atas Menurut Pendidikan Tertinggi yang Ditamatkan dan Jenis Kelamin di Kabupaten Sijunjung, 2020  
*Percentage of Population 10 Years and Over by Educational Attainment and Sex in Sijunjung Regency, 2020*

<b>Pendidikan Tertinggi Yang Ditamatkan</b> <i>Educational Attainment</i>	<b>Laki-laki</b> <i>Male</i>	<b>Perempuan</b> <i>Female</i>	<b>Jumlah</b> <i>Total</i>
(1)	(2)	(3)	(4)
1. Tidak/Belum Tamat Sekolah Dasar Not Complete Primary School	26,3	27,5	26,9
2. Sekolah Dasar Primary School	27,0	23,4	25,2
3. Sekolah Lanjutan Tingkat Pertama Junior High School	20,7	21,6	21,1
4. Sekolah Menengah Umum General High School	13,6	13,7	13,6
5. Sekolah Menengah Kejuruan Vocational Senior High School	6,3	4,4	5,4
6. Diploma I & II	0,4	0,6	0,5
7. Akademi/Diploma III Academy/D.III	0,9	1,8	1,4
8. D-IV/S-1/S-2/S-3 D-IV/S-1/S-2/S-3	4,8	7,1	6,0
<b>Sijunjung</b>	<b>100</b>	<b>100</b>	<b>100</b>

Sumber/ Source : Survei Sosial Ekonomi Nasional (Kor), Maret 2019/National Socio-Economic Survey (Kor), March 2019



**Tabel** 4.1.25 Persentase Penduduk Berumur 15 Tahun ke Atas Menurut Kemampuan Baca Tulis dan Jenis Kelamin di Kabupaten Sijunjung, 2020  
**Table** Percentage of Population Aged 15 and Over by Literacy Skills and Sex in Sijunjung Regency, 2020

Kemampuan Baca Tulis <i>Literacy Skills</i>	Laki-laki <i>Male</i>	Perempuan <i>Female</i>	Jumlah <i>Total</i>
(1)	(2)	(3)	(4)
Mampu Baca Tulis			
Huruf Latin	98,83	98,69	98,76
Huruf Arab	12,56	13,01	12,78
Huruf Lainnya	0,48	0,55	0,52
Buta Huruf	1,17	1,03	1,10

Sumber/ Source : Survei Sosial Ekonomi Nasional (Kor), Maret 2019/National Socio-Economic Survey (Kor), March 2019

## 4.2 KESEHATAN HEALTH

**Tabel 4.2.1** Jumlah Nagari yang Memiliki Sarana Kesehatan Menurut Kecamatan di Kabupaten Sijunjung, 2014-2019  
**Table** *Number of Village Having Health Facilities by Subdistrict in Sijunjung Regency, 2014-2019*

Kecamatan Subdistrict	Rumah Sakit Hospital			Rumah Sakit Bersalin Maternity Hospital		
	2018	2019	2020	2018	2019	2020
(1)	(2)	(3)	(4)	(5)	(6)	(7)
1. Kamang Baru	-	-	-	-	-	-
2. Tanjung Gadang	-	-	-	-	-	-
3. Sijunjung	1	1	1	-	-	-
4. Lubuk Tarok	-	-	-	-	-	-
5. IV Nagari	-	-	-	-	-	-
6. Kupitan	1	1	1	-	-	-
7. Koto VII	-	-	-	-	-	-
8. Sumpur Kudus	-	-	-	-	-	-
<b>Sijunjung</b>	<b>2</b>	<b>2</b>	<b>2</b>	<b>-</b>	<b>-</b>	<b>-</b>

Bersambung/To Be Continued...

Lanjutan Tabel/*Continued Table 4.2.1*

Kecamatan <i>Subdistrict</i>	Poliklinik <i>Polyclinic</i>			Puskesmas <i>Public Health Center</i>		
	2018	2019	2020	2018	2019	2020
(1)	(8)	(9)	(10)	(11)	(12)	(13)
1. Kamang Baru	2	2	2	4	3	3
2. Tanjung Gadang	–	–	–	1	1	1
3. Sijunjung	1	1	1	2	2	2
4. Lubuk Tarok	–	–	–	1	1	1
5. IV Nagari	–	–	–	1	1	1
6. Kupitan	–	–	–	1	1	1
7. Koto VII	–	–	–	2	2	2
8. Sumpur Kudus	–	–	–	2	2	2
<b>Sijunjung</b>	<b>3</b>	<b>3</b>	<b>3</b>	<b>14</b>	<b>13</b>	<b>13</b>

Bersambung/*To Be Continued...*

Lanjutan Tabel/*Continued Table* 4.2.1

Kecamatan Subdistrict	Puskesmas Pembantu Subsidiary of Public Health Center			Apotek Pharmacy		
	2018	2019	2020	2018	2019	2020
(1)	(14)	(15)	(16)	(17)	(18)	(19)
1. Kamang Baru	4	6	7	2	2	2
2. Tanjung Gadang	7	7	7	1	–	–
3. Sijunjung	7	7	7	3	2	4
4. Lubuk Tarok	2	3	3	–	1	1
5. IV Nagari	3	3	3	1	1	1
6. Kupitan	4	4	4	1	1	1
7. Koto VII	4	4	4	–	1	2
8. Sumpur Kudus	7	6	7	2	1	1
<b>Sijunjung</b>	<b>38</b>	<b>40</b>	<b>42</b>	<b>10</b>	<b>9</b>	<b>12</b>

Sumber/ Source : BPS, Pendataan Potensi Desa (Podes)/BPS-Statistics Indonesia, Potential Village Data Collection

**Tabel 4.2.2** Jumlah Tenaga Kesehatan Menurut Kecamatan di Kabupaten Sijunjung, 2020  
**Table** Number of Medical Personnel by Subdistrict in Sijunjung Regency, 2020

Kecamatan Subdistrict	Dokter Spesialis Specialist	Dokter Umum Physician	Dokter Gigi Dentist	Bidan Midwives	Apoteker Pharmacist	Ahli Gizi Nutritionist	
(1)	(2)	(3)	(4)	(5)	(6)	(7)	
1. Kamang Baru	-	5	3	53	2	5	
2. Tanjung Gadang	-	2	-	19	1	2	
3. Sijunjung	18	18	3	65	7	10	
4. Lubuk Tarok	-	1	1	15	-	1	
5. IV Nagari	-	2	1	17	2	2	
6. Kupitan	3	6	1	19	2	2	
7. Koto VII	-	3	2	25	1	4	
8. Sumpur Kudus	-	3	1	26	1	4	
<b>Sijunjung</b>	<b>2020</b>	<b>21</b>	<b>40</b>	<b>12</b>	<b>239</b>	<b>16</b>	<b>30</b>
	<b>2019</b>	<b>15</b>	<b>31</b>	<b>12</b>	<b>260</b>	<b>17</b>	<b>29</b>
	<b>2018</b>	<b>22</b>	<b>35</b>	<b>14</b>	<b>243</b>	<b>9</b>	<b>23</b>
	<b>2017</b>	<b>15</b>	<b>35</b>	<b>14</b>	<b>216</b>	<b>35</b>	<b>216</b>

Bersambung/To Be Continued...

Lanjutan Tabel/*Continued Table* 4.2.2

Kecamatan <i>Subdistrict</i>	Perawat <i>Nurse</i>	Tenaga Teknis Kefarmasian <i>Pharmaceutical Technicians</i>	Kesehatan Masyarakat	Kesehatan Lingkungan	Fisioterapis <i>Fisioterapist</i>	
(1)	(8)	(9)	(10)	(11)	(12)	
1. Kamang Baru	24	3	1	3	-	
2. Tanjung Gadang	11	1	-	2	-	
3. Sijunjung	206	15	4	4	3	
4. Lubuk Tarok	6	1	-	1	-	
5. IV Nagari	9	2	2	1	--	
6. Kupitan	11	3	-	2	-	
7. Koto VII	13	4	-	3	-	
8. Sumpur Kudus	18	4	2	2	-	
<b>Sijunjung</b>	<b>2020</b>	<b>298</b>	<b>33</b>	<b>9</b>	<b>18</b>	<b>3</b>
	<b>2019</b>	<b>242</b>	<b>32</b>	<b>38</b>	<b>19</b>	<b>20</b>
	<b>2018</b>	<b>250</b>	<b>26</b>	<b>12</b>	<b>19</b>	<b>7</b>
	<b>2017</b>	<b>226</b>	<b>15</b>	<b>14</b>	<b>-</b>	<b>18</b>

Sumber/ *Source*: Dinas Kesehatan Kabupaten Sijunjung/*Health Extention Service of Sijunjung Regency*

**Tabel** 4.2.3 **Table** Persentase Penduduk yang Mempunyai Keluhan Kesehatan Selama Sebulan Terakhir Menurut Tahun dan Jenis Kelamin di Kabupaten Sijunjung, 2015-2020  
*Percentage of People Who Had Health Complaint During a Month Prior to The Survey by Year and Sex in Sijunjung Regency, 2015-2020*

Kecamatan <i>Subdistrict</i>	Laki-laki <i>Male</i>	Perempuan <i>Female</i>	Jumlah <i>Total</i>
(1)	(2)	(3)	(4)
2015	29,87	30,53	30,20
2016	24,74	27,41	26,07
2017	25,45	24,79	25,12
2018	27,52	28,25	27,89
2019	...	...	28,9
2020	28,83	32,76	30,80

Sumber/ Source : Survei Sosial Ekonomi Nasional (Kor), Maret 2019/*National Socio-Economic Survey (Kor), March 2019*

**Tabel 4.2.4** Jumlah Rumah Sakit Umum, Rumah Sakit Khusus, dan Puskesmas Menurut Kecamatan di Kabupaten Sijunjung, 2019-2020  
*Number of General Hospital, Special Hospital, and Public Health Center by Subdistrict in Sijunjung Regency, 2019-2020*

Kecamatan Subdistrict	Rumah Sakit Hospital		Rumah Sakit Khusus Special Hospital		Rumah Bersalin Maternity Hospital		Puskesmas Public Health Center	
	2019	2020	2019	2020	2019	2020	2019	2020
(1)	(2)	(3)	(4)	(5)	(6)	(7)	(8)	(9)
1. Kamang Baru	-	-	-	-	-	-	3	3
2. Tanjung Gadang	-	-	-	-	-	-	1	1
3. Sijunjung	1	1	1	1	-	-	2	2
4. Lubuk Tarok	-	-	-	-	-	-	1	1
5. IV Nagari	-	-	-	-	-	-	1	1
6. Kupitan	1	1	-	-	-	-	1	1
7. Koto VII	-	-	-	-	-	-	2	2
8. Sumpur Kudus	-	-	-	-	-	-	2	2
<b>Sijunjung</b>	<b>2</b>	<b>2</b>	<b>1</b>	<b>1</b>	<b>-</b>	<b>-</b>	<b>13</b>	<b>13</b>

Bersambung/To Be Continued...



Lanjutan Tabel/Continued Table 4.2.4

Kecamatan Subdistrict	Klinik/Balai Kesehatan Clinic/Health Center		Posyandu Maternal & Child Health Center		Puskesmas Pembantu Health Sub Center	
	2019	2020	2019	2020	2019	2020
(1)	(10)	(11)	(12)	(13)	(14)	(15)
1. Kamang Baru	1	1	59	58	9	9
2. Tanjung Gadang	-	-	44	44	7	7
3. Sijunjung	1	2	69	57	8	8
4. Lubuk Tarok	-	-	22	21	3	3
5. IV Nagari	-	-	18	18	3	3
6. Kupitan	-	-	23	23	3	4
7. Koto VII	-	-	46	46	6	6
8. Sumpur Kudus	-	-	41	39	7	6
<b>Sijunjung</b>	<b>2</b>	<b>3</b>	<b>322</b>	<b>306</b>	<b>46</b>	<b>46</b>

Sumber/ Source: Dinas Kesehatan Kabupaten Sijunjung/Health Extension Service of Sijunjung Regency

**Tabel** 4.2.5 Jumlah Kunjungan Pada Rumah Sakit Menurut Kecamatan di Kabupaten Sijunjung, 2020  
**Table** *Number of Attendances in Public Hospital by Subdistrict in Sijunjung Regency, 2020*

Kecamatan Subdistrict	Kunjungan Visit	Rawat Inap Inpatient	Jumlah Total	
(1)	(2)	(3)	(4)	
1. Kamang Baru	-	-	-	
2. Tanjung Gadang	-	-	-	
3. Sijunjung	47 190	3 726	50 916	
4. Lubuk Tarok	-	-	-	
5. IV Nagari	-	-	-	
6. Kupitan	1 075	174	1 249	
7. Koto VII	-	-	-	
8. Sumpur Kudus	-	-	-	
9. Daerah lain	-	-	-	
<b>Sijunjung</b>	<b>2020</b>	<b>48 265</b>	<b>3 900</b>	<b>52 165</b>
	<b>2019</b>	<b>28 834</b>	<b>8 708</b>	<b>37 542</b>
	<b>2018</b>	<b>362 508</b>	<b>6 621</b>	<b>369 129</b>
	<b>2017</b>	<b>256 553</b>	<b>1 953</b>	<b>258 506</b>
	<b>2016</b>	<b>266 743</b>	<b>4 483</b>	<b>271 226</b>

Sumber/ Source: Dinas Kesehatan Kabupaten Sijunjung/Health Extension Service of Sijunjung Regency

**Tabel** 4.2.6 Jumlah Bayi Lahir, Bayi Berat Badan Lahir Rendah (BBLR), BBLR Dirujuk, dan Bergizi Buruk di Kabupaten Sijunjung, 2014-2020  
**Table** Number of Births, Babies with Low Birth Weights (LBW), Treated LBW, and Malnutrition Cases in Sijunjung Regency, 2014-2020

Tahun Year	Bayi Lahir Births	BBLR/LBW		Gizi Buruk Malnutrition
		Jumlah Total	Dirujuk Treated	
(1)	(2)	(3)	(4)	(5)
2014	4 440	124	64	38
2015	5 295	176	54	22
2016	5 209	186	48	20
2017	4 292	190	54	42
2018	5 336	204	11	38
2019	4 188	228	41	46
2020	4 105	218	53	36

Sumber/ Source: Dinas Kesehatan Kabupaten Sijunjung/Health Extention Service of Sijunjung Regency

**Tabel 4.2.7** Jumlah Ibu Hamil, Melakukan Kunjungan K1, Melakukan Kunjungan K4, Kurang Energi Kronis (KEK), dan Mendapat Tablet Zat Besi (Fe) di Kabupaten Sijunjung, 2014-2020  
*Number of Pregnant Women, Those with One Visit and four Visits of Antenatal Care, Chronic Energy Deficiency (CED), and Receiving Iron Supplement in Sijunjung Regency, 2014-2020*

Tahun Year	Jumlah Ibu Hamil Pregnant Women	Melakukan Kunjungan K1 One Visit	Melakukan Kunjungan K4 Four Visits	Kurang Energi Kronis Chronic Energy Deficiency	Mendapat Zat Besi (Fe) Receiving Iron Supplement
(1)	(2)	(3)	(4)	(5)	(6)
2014	4 914	4 649	4 046	547	4 046
2015	5 886	5 807	5 117	453	5 117
2016	5 882	4 842	3 970	451	3 970
2017	5 878	5 304	4 287	383	4 255
2018	5 870	4 986	4 496	466	4 553
2019	5 857	4 749	4 186	504	4 370
2020	4 749	4 551	4 012	449	4 104

Sumber/ Source: Dinas Kesehatan Kabupaten Sijunjung/Health Extension Service of Sijunjung Regency

**Tabel 4.2.8** Jumlah Kasus IMS, DBD, Diare, TB, dan Malaria Menurut Kecamatan di Kabupaten Sijunjung, 2020  
*Number of Cases of Sexually Transmitted Infection, Dengue Fever, Diarrhea, Tuberculosis (TB), and Malaria in Sijunjung Regency, 2020*

Kecamatan Subdistrict	IMS Sexually Transmitted injection	DBD Dengue Fever	Diare Diarrhea	TB Tuberculosis	Malaria	
(1)	(2)	(3)	(4)	(5)	(6)	
1. Kamang Baru	4	3	976	48	1	
2. Tanjung Gadang	-	-	368	31	-	
3. Sijunjung	6	4	734	28	-	
4. Lubuk Tarok	2	7	187	22	-	
5. IV Nagari	1	3	150	13	-	
6. Kupitan	-	4	641	19	-	
7. Koto VII	2	1	139	41	-	
8. Sumpur Kudus	2	3	233	11	-	
<b>Sijunjung</b>	<b>2020</b>	<b>17</b>	<b>25</b>	<b>3 428</b>	<b>235</b>	<b>1</b>
	<b>2019</b>	<b>51</b>	<b>71</b>	<b>6 418</b>	<b>402</b>	<b>2</b>
	<b>2018</b>	<b>-</b>	<b>88</b>	<b>5 367</b>	<b>262</b>	<b>4</b>
	<b>2017</b>	<b>-</b>	<b>141</b>	<b>6 213</b>	<b>180</b>	<b>4</b>
	<b>2016</b>	<b>-</b>	<b>120</b>	<b>5 505</b>	<b>164</b>	<b>2</b>

Sumber/ Source: Dinas Kesehatan Kabupaten Sijunjung/Health Extension Service of Sijunjung Regency

**Tabel** 4.2.9 Jumlah Kunjungan Pasien Gigi Menurut Lokasi Puskesmas di Kabupaten Sijunjung, 2020  
**Table** Number of Visit Dental Patients to Public Health Center by Location of Public Health in Sijunjung Regency, 2020

<b>Kecamatan</b> <i>Subdistrict</i>	<b>Baru</b> <i>New</i>	<b>Lama</b> <i>Old</i>
(1)	(2)	(3)
1. Kamang Baru	1 125	610
2. Tanjung Gadang	188	36
3. Sijunjung	1 297	334
4. Lubuk Tarok	756	280
5. IV Nagari	414	103
6. Kupitan	400	180
7. Koto VII	449	297
8. Sumpur Kudus	562	253
<b>Sijunjung</b>	<b>5 191</b>	<b>2 093</b>
	<b>2019</b>	<b>3 873</b>
	<b>2018</b>	<b>3 790</b>
	<b>2017</b>	<b>3 800</b>
	<b>2016</b>	<b>4 310</b>

Sumber/ Source: Dinas Kesehatan Kabupaten Sijunjung/Health Extension Service of Sijunjung Regency

**Tabel** 4.2.10 Angka Kematian Bayi, Angka Kematian Ibu, dan Angka Kematian Anak Balita Menurut Kecamatan di Kabupaten Sijunjung, 2020  
**Table** *Infant Mortality, Maternal Mortality, and Childhood Mortality by Subdistrict in Sijunjung Regency, 2020*

Kecamatan Subdistrict	Angka Kematian Bayi Infant Mortality (per 1000)	Angka Kematian Ibu Maternal Mortality (per 100.000)	Angka Kematian Anak Balita Childhood Mortality (per 1000)
(1)	(2)	(3)	(3)
1. Kamang Baru	9,42	97,44	2
2. Tanjung Gadang	19,88	24,36	-
3. Sijunjung	11,08	-	-
4. Lubuk Tarok	20,13	-	1
5. IV Nagari	18,51	-	-
6. Kupitan	6,28	-	-
7. Koto VII	17,16	48,72	1
8. Sumpur Kudus	33,61	-	1
<b>Sijunjung</b>	<b>2020</b>	<b>15,59</b>	<b>0,97</b>
	<b>2019</b>	<b>13,8</b>	<b>1,91</b>
	<b>2018</b>	<b>15,84</b>	<b>18,33</b>
	<b>2017</b>	<b>19,00</b>	<b>20,40</b>
	<b>2016</b>	<b>17,00</b>	<b>18,00</b>

Sumber/ Source: Dinas Kesehatan Kabupaten Sijunjung/Health Extension Service of Sijunjung Regency

**Tabel** 4.2.11 Jumlah Kelahiran, Lahir Mati, dan Bayi Mati Menurut Kecamatan di Kabupaten Sijunjung, 2020  
**Table** *Number of Birth, Born Dead, and Dead Babies by Subdistrict in Sijunjung Regency, 2020*

<b>Kecamatan</b> <i>Subdistrict</i>	<b>Jumlah Kelahiran</b> <i>Number of Birth</i>	<b>Lahir Mati</b> <i>Born Dead</i>	<b>Bayi Mati</b> <i>Dead Babies</i>
(1)	(2)	(3)	(3)
1. Kamang Baru	1 061	16	10
2. Tanjung Gadang	503	7	10
3. Sijunjung	812	8	9
4. Lubuk Tarok	298	-	6
5. IV Nagari	216	5	4
6. Kupitan	159	2	1
7. Koto VII	699	14	12
8. Sumpur Kudus	357	1	12
<b>Sijunjung</b>	<b>2020</b>	<b>4 105</b>	<b>53</b>
	<b>2019</b>	<b>4 188</b>	<b>49</b>
	<b>2018</b>	<b>4 420</b>	<b>30</b>
	<b>2017</b>	<b>4 245</b>	<b>47</b>
	<b>2016</b>	<b>4 229</b>	<b>45</b>

Sumber/ Source: Dinas Kesehatan Kabupaten Sijunjung/Health Extension Service of Sijunjung Regency



**Tabel** 4.2.12 Jumlah Balita Ditimbang, Balita Gizi Buruk, dan Persentase pada Keluarga Miskin (Gakin) dan Non-Gakin Menurut Kecamatan di Kabupaten Sijunjung, 2020  
**Table** Number of Toddler Weighed, Bad Nutrition, and Percentage by Subdistrict in Sijunjung Regency, 2020

Kecamatan Subdistrict	Balita Ditimbang Toddler Weighed	Balita Gizi Buruk Bad Nutrition	Persentase Percentage	
(1)	(2)	(3)	(3)	
1. Kamang Baru	3 141	11	0,26	
2. Tanjung Gadang	1 811	1	0,04	
3. Sijunjung	2 900	7	0,18	
4. Lubuk Tarok	751	1	0,09	
5. IV Nagari	661	5	0,56	
6. Kupitan	425	1	0,17	
7. Koto VII	2 024	6	0,22	
8. Sumpur Kudus	1 167	4	0,25	
<b>Sijunjung</b>	<b>2020</b>	<b>12 879</b>	<b>36</b>	<b>0,20</b>
	<b>2019</b>	<b>17 552</b>	<b>46</b>	<b>0,29</b>
	<b>2018</b>	<b>26 162</b>	<b>38</b>	<b>1,14</b>
	<b>2017</b>	<b>18 289</b>	<b>76</b>	<b>0,42</b>
	<b>2016</b>	<b>19 849</b>	<b>458</b>	<b>2,30</b>

Sumber/ Source: Dinas Kesehatan Kabupaten Sijunjung/Health Extension Service of Sijunjung Regency

**Tabel** 4.2.13 Jumlah Kasus 10 Penyakit Terbanyak di Kabupaten Sijunjung, 2020  
**Table** Number of Cases of the 10 Most Diseases in Sijunjung Regency, 2020

<b>Jenis Penyakit</b> <i>The Type of Disease</i>	<b>Jumlah Kasus</b> <i>Number Of Cases</i>
(1)	(2)
1. ISPA	23 791
2. Gastritis	16 853
3. Hypertensi	16 942
4. Common Cold	11 665
5. Kesakitan pada Sistem Otot	10 349
6. Diare	8 276
7. Kecelakaan dan Rudapaksa	5 818
8. Penyakit Kulit Alergi	6 988
9. Penyakit Lain pada Saluran Pernafasan Atas	5 769
10. Penyakit Pulpan (Jaringan Periapikal)	5 162
<b>Jumlah/Total</b>	<b>111 613</b>

Sumber/ Source: Dinas Kesehatan Kabupaten Sijunjung/Health Extention Service of Sijunjung Regency

**Tabel** 4.2.14 Jumlah Klinik Keluarga Berencana dan Pos Pelayanan Keluarga Berencana Nagari/Desa Menurut Kecamatan di Kabupaten Sijunjung, 2020  
**Table** Number of Family Planning Clinics and Village Family Planning Service Units by Subdistrict in Sijunjung Regency, 2020

Kecamatan Subdistrict	Klinik Keluarga Berencana Family Planning Clinics		Pos Pelayanan Keluarga Berencana Desa/Nagari Village Family Planning Service Units		Pembantu Pembina KB Desa
	Fasilitas Rujukan Tingkat Lanjut (FRTL)	Fasilitas Kesehatan Tingkat Pertama (FKTP)	Puskesmas Pembantu/Pos Kesehatan Nagari	Dokter Praktik/Bidan Praktik Mandiri	
(1)	(2)	(3)	(4)	(5)	(6)
1. Kamang Baru	-	3	34	6	65
2. Tanjung Gadang	-	1	16	-	9
3. Sijunjung	2	4	26	-	9
4. Lubuk Tarok	-	1	14	-	24
5. IV Nagari	-	1	9	1	17
6. Kupitan	1	1	8	3	4
7. Koto VII	-	2	20	-	36
8. Sumpur Kudus	-	2	21	-	20
<b>Sijunjung</b>	<b>3</b>	<b>15</b>	<b>148</b>	<b>10</b>	<b>184</b>

Sumber/ Source : Dinas Pengendalian Penduduk dan Keluarga Berencana Kabupaten Sijunjung/Family Planning Coordinating Board Office of Sijunjung Regency

**Tabel** 4.2.15 Jumlah Pasangan Usia Subur dan Peserta KB Aktif Menurut Kecamatan di Kabupaten Sijunjung, 2020  
**Table** Number of Eligible Couples and Family Planning Participants by Subdistrict in Sijunjung Regency, 2020

Kecamatan Subdistrict	Jumlah PUS Eligible Couples	Peserta KB Aktif Family Planning Participants				
		IUD	MOW	MOP	Kondom Condom	
(1)	(2)	(3)	(4)	(5)	(6)	
1. Kamang Baru	10 337	150	262	9	247	
2. Tanjung Gadang	5 965	45	91	12	62	
3. Sijunjung	8 025	518	307	20	125	
4. Lubuk Tarok	5 965	86	146	14	39	
5. IV Nagari	2 735	113	238	6	48	
6. Kupitan	1 747	163	180	1	38	
7. Koto VII	6 217	139	158	11	123	
8. Sumpur Kudus	4 915	144	123	8	63	
<b>Sijunjung</b>	<b>2020</b>	<b>45 906</b>	<b>1 358</b>	<b>1 505</b>	<b>81</b>	<b>745</b>
	<b>2019</b>	<b>42 990</b>	<b>1 312</b>	<b>1 417</b>	<b>85</b>	<b>706</b>
	<b>2018</b>	<b>42 825</b>	<b>1 199</b>	<b>1 190</b>	<b>86</b>	<b>545</b>
	<b>2017</b>	<b>41 955</b>	<b>1 246</b>	<b>1 024</b>	<b>74</b>	<b>579</b>
	<b>2016</b>	<b>38 239</b>	<b>1 129</b>	<b>997</b>	<b>60</b>	<b>368</b>

Bersambung/Ta Be Continued...

Lanjutan Tabel/Continued Table 4.2.15

Kecamatan Subdistrict	Peserta KB Aktif Family Planning Participants			Jumlah Total	
	Implan Implants	Suntikan Injection	Pil Pill		
(1)	(7)	(8)	(9)	(10)	
1. Kamang Baru	1 102	5 156	1 409	8 335	
2. Tanjung Gadang	453	3 040	576	4 279	
3. Sijunjung	921	2 709	569	5 169	
4. Lubuk Tarok	478	900	368	2 031	
5. IV Nagari	477	947	286	2 115	
6. Kupitan	222	500	111	1 215	
7. Koto VII	1 425	1 981	548	4 385	
8. Sumpur Kudus	700	2 051	459	3 548	
<b>Sijunjung</b>	<b>2020</b>	<b>5 778</b>	<b>17 284</b>	<b>4 326</b>	<b>31 077</b>
	<b>2019</b>	<b>4 983</b>	<b>16 965</b>	<b>4 235</b>	<b>29 703</b>
	<b>2018</b>	<b>5 059</b>	<b>18 021</b>	<b>5 157</b>	<b>31 257</b>
	<b>2017</b>	<b>4 654</b>	<b>17 091</b>	<b>4 939</b>	<b>29 607</b>
	<b>2016</b>	<b>4 984</b>	<b>19 422</b>	<b>5 891</b>	<b>32 851</b>

Sumber/ Source : Dinas Pengendalian Penduduk dan Keluarga Berencana Kabupaten Sijunjung/Family Planning Coordinating Board Office of Sijunjung Regency

**4.3 AGAMA DAN SOSIAL LAINNYA**  
**RELIGION AND OTHERS SOCIAL AFFAIRS**

**Tabel** 4.3.1 Persentase Penduduk Menurut Kecamatan dan Agama yang  
**Table** Dianut di Kabupaten Sijunjung, 2020  
*Percentage of Population by Sub District and Religion in Sijunjung  
 Regency, 2020*

<b>Kecamatan</b> <i>Subdistrict</i>	<b>Islam</b> <i>Moslem</i>	<b>Protestant</b> <i>Protestant</i>	<b>Katolik</b> <i>Catholic</i>	<b>Hindu</b> <i>Hindu</i>	<b>Budha</b> <i>Buddha</i>	<b>Lainnya</b> <i>Others</i>
(1)	(2)	(3)	(4)	(5)	(6)	(7)
1. Kamang Baru	21,48	0,18	0,05	0,00	-	-
2. Tanjung Gadang	12,04	-	-	-	-	-
3. Sijunjung	19,24	0,10	-	-	-	-
4. Lubuk Tarok	8,08	-	-	-	-	-
5. IV Nagari	6,61	-	-	-	-	-
6. Kupitan	5,34	0,02	-	-	-	-
7. Koto VII	15,66	-	-	-	-	-
8. Sumpur Kudus	11,20	-	-	-	-	-
<b>Sijunjung</b>	<b>2020</b>	<b>99,65</b>	<b>0,30</b>	<b>0,05</b>	<b>0,00</b>	<b>-</b>
	<b>2019</b>	<b>99,50</b>	<b>0,38</b>	<b>0,12</b>	<b>0,01</b>	<b>0,00</b>
	<b>2018</b>	<b>99,94</b>	<b>0,05</b>	<b>0,01</b>	<b>-</b>	<b>-</b>

Sumber/ Source : Kantor Kementerian Agama Kabupaten Sijunjung/Ministry of Religious Affairs of Sijunjung

**Tabel 4.3.2** Jumlah Tempat Peribadatan Menurut Kecamatan di Kabupaten Sijunjung, 2020  
**Table** Number of Worship Facilities by Subdistrict in Sijunjung Regency, 2020

Kecamatan Subdistrict	Islam <i>Moslem</i>		Protestan <i>Protestan</i>		Katholik <i>Catholic</i>		Budha <i>Budhism</i>	Hindu <i>Hindu</i>	Khonghucu <i>Konghucu</i>
	Mesjid <i>Mosque</i>	Mushola Langgar <i>Private/ Mosque</i>	Gereja <i>Church</i>	Rumah Kebaktian <i>House of God</i>	Gereja <i>Church</i>	Rumah Kebaktian <i>House of God</i>	Vihara <i>Setia</i>	Pura <i>Pura</i>	Kelenteng <i>Kelenteng</i>
(1)	(2)	(3)	(4)	(5)	(6)	(7)	(8)	(9)	(10)
1. Kamang Baru	50	114	-	-	-	-	-	-	-
2. Tanjung Gadang	19	62	-	-	-	-	-	-	-
3. Sijunjung	34	160	-	-	-	-	-	-	-
4. Lubuk Tarok	13	71	-	-	-	-	-	-	-
5. IV Nagari	6	71	-	-	-	-	-	-	-
6. Kupitan	9	66	-	-	-	-	-	-	-
7. Koto VII	29	120	-	-	-	-	-	-	-
8. Sumpur Kudus	30	95	-	-	-	-	-	-	-
<b>Sijunjung 2020</b>	<b>190</b>	<b>759</b>	-	-	-	-	-	-	-
<b>2019</b>	<b>185</b>	<b>544</b>	-	-	-	-	-	-	-
<b>2018</b>	<b>187</b>	<b>543</b>	-	-	-	-	-	-	-
<b>2017</b>	<b>185</b>	<b>695</b>	-	-	-	-	-	-	-
<b>2016</b>	<b>185</b>	<b>688</b>	-	-	-	-	-	-	-

Sumber/ Source : Kantor Kementerian Agama Kabupaten Sijunjung/Ministry of Religious Affairs of Sijunjung

**Tabel 4.3.3** Jumlah Nagari yang Mengalami Bencana Alam Menurut Kecamatan di Kabupaten Sijunjung, 2018-2020  
*Number of Village that Had Natural Disaster by Subdistrict in Sijunjung Regency, 2018-2020*

Kecamatan Subdistrict	Banjir Flood			Gempa Bumi Earthquake			Tanah Longsor Landslide		
	2018	2019	2020	2018	2019	2020	2018	2019	2020
(1)	(2)	(3)	(4)	(5)	(6)	(7)	(8)	(9)	(10)
1. Kamang Baru	7	3	5	–	–	–	1	1	1
2. Tanjung Gadang	3	–	6	–	–	–	6	5	7
3. Sijunjung	4	5	6	–	–	–	1	4	3
4. Lubuk Tarok	2	1	–	–	–	–	1	2	4
5. IV Nagari	–	–	2	–	–	–	1	–	1
6. Kupitan	–	–	–	–	–	–	–	1	1
7. Koto VII	1	–	–	–	–	–	–	2	2
8. Sumpur Kudus	3	7	8	–	–	–	3	9	6
<b>Sijunjung</b>	<b>20</b>	<b>16</b>	<b>27</b>	<b>–</b>	<b>–</b>	<b>–</b>	<b>13</b>	<b>24</b>	<b>25</b>

Catatan/Note: <sup>1</sup> Desa pada tabel ini termasuk Unit Permukiman Transmigrasi (UPT) yang masih dibina oleh kementerian terkait dan nagari di Provinsi Sumatera Barat/Villages in this table are included in Transmigration Settlement Unit which is still fostered by the relevant ministries and the nagari in the Province of Sumatera Barat

<sup>2</sup> Terjadi dalam tiga tahun terakhir sampai dengan saat pencacahan/Occured during the last three years by the time of enumeration  
 Sumber/Source: BPS, Pendataan Potensi Desa (Podes)/BPS-Statistics Indonesia, Village Potential Data Collecting



**Tabel** 4.3.4 Jumlah Ulama, Khatib, Mubaligh, dan Penyuluh Agama Menurut Kecamatan di Kabupaten Sijunjung, 2020  
**Table** Number of Islamic Preacher by Subdistrict in Sijunjung Regency, 2020

Kecamatan Subdistrict	Ulama Ulama	Khatib Preacher	Mubaligh Mubaligh	Penyuluh Agama Religious Educator	
(1)	(2)	(3)	(4)	(5)	
1. Kamang Baru	30	40	86	10	
2. Tanjung Gadang	15	21	37	9	
3. Sijunjung	25	34	37	10	
4. Lubuk Tarok	79	23	12	9	
5. IV Nagari	19	10	30	9	
6. Kupitan	9	11	34	9	
7. Koto VII	20	30	31	10	
8. Sumpur Kudus	56	30	59	9	
<b>Sijunjung</b>	<b>2020</b>	<b>253</b>	<b>199</b>	<b>326</b>	<b>75</b>
	<b>2019</b>	<b>253</b>	<b>199</b>	<b>326</b>	<b>77</b>
	<b>2018</b>	<b>253</b>	<b>182</b>	<b>319</b>	<b>77</b>
	<b>2017</b>	<b>253</b>	<b>182</b>	<b>319</b>	<b>80</b>
	<b>2016</b>	<b>253</b>	<b>182</b>	<b>319</b>	<b>72</b>

Sumber/ Source : Kantor Kementerian Agama Kabupaten Sijunjung/Ministry of Religious Affairs of Sijunjung

**Tabel 4.3.5** Banyaknya Jemaah Haji Menurut Kecamatan dan Jenis Kelamin di Kabupaten Sijunjung, 2020  
*Number of Moslem Pilgrims by Subdistrict and Sex in Sijunjung Regency, 2020*

<b>Kecamatan</b> <i>Subdistrict</i>	<b>Laki-laki</b> <i>Male</i>	<b>Perempuan</b> <i>Female</i>	<b>Jumlah</b> <i>Total</i>
(1)	(2)	(3)	(4)
1. Kamang Baru	-	-	-
2. Tanjung Gadang	-	-	-
3. Sijunjung	-	-	-
4. Lubuk Tarok	-	-	-
5. IV Nagari	-	-	-
6. Kupitan	-	-	-
7. Koto VII	-	-	-
8. Sumpur Kudus	-	-	-
<b>Sijunjung</b>			
	<b>2020</b>	-	-
	<b>2019</b>	<b>62</b>	<b>109</b>
	<b>2018</b>	<b>62</b>	<b>86</b>
	<b>2017</b>	<b>55</b>	<b>86</b>
	<b>2016</b>	<b>36</b>	<b>51</b>

Catatan/Note: Tidak ada keberangkatan haji pada 2020 karena pandemi

Sumber/Source : Kantor Kementerian Agama Kabupaten Sijunjung/Ministry of Religious Affairs of Sijunjung

**Tabel** 4.3.6 Banyaknya Jemaah Haji Menurut Kecamatan dan Jenis Pekerjaan Utama di Kabupaten Sijunjung, 2020  
**Table** Number of Moslem Pilgrims by Subdistrict and Occupation in Sijunjung Regency, 2020

Kecamatan <i>Subdistrict</i>	Petani <i>Farmer</i>	Pedagang <i>Trader</i>	Pegawai Negeri <i>Public Servant</i>	ABRI <i>ABRI</i>	Lainnya <i>More</i>	Jumlah <i>Total</i>
(1)	(2)	(3)	(4)	(5)	(6)	(7)
1. Kamang Baru	-	-	-	-	-	-
2. Tanjung Gadang	-	-	-	-	-	-
3. Sijunjung	-	-	-	-	-	-
4. Lubuk Tarok	-	-	-	-	-	-
5. IV Nagari	-	-	-	-	-	-
6. Kupitan	-	-	-	-	-	-
7. Koto VII	-	-	-	-	-	-
8. Sumpur Kudus	-	-	-	-	-	-
<b>Sijunjung</b>						
	<b>2020</b>	-	-	-	-	-
	<b>2019</b>	24	7	47	3	90
	<b>2018</b>	17	9	43	1	91
	<b>2017</b>	24	7	39	1	71
	<b>2016</b>	18	2	22	1	44

Catatan/Note: Tidak ada keberangkatan haji pada 2020 karena pandemi  
 Sumber/ Source : Kantor Kementerian Agama Kabupaten Sijunjung/Ministry of Religious Affairs of Sijunjung

**Table 4.3.7** Banyaknya Jemaah Haji Menurut Kecamatan dan Pendidikan Tertinggi yang Ditamatkan di Kabupaten Sijunjung, 2020  
*Number of Moslem Pilgrims by Subdistrict and Education Attainment in Sijunjung Regency, 2020*

Kecamatan Subdistrict	Tdk Tamat SD/Not Completed Elementary School	SD Elementary School	SMP Yuniior High School	SLTA Senior High School	Sarjana Muda Bachelor Degree	Sarjana Univ. Degree	Jumlah Total
(1)	(2)	(3)	(4)	(5)	(6)	(7)	(8)
1. Kamang Baru	-	-	-	-	-	-	-
2. Tanjung Gadang	-	-	-	-	-	-	-
3. Sijunjung	-	-	-	-	-	-	-
4. Lubuk Tarok	-	-	-	-	-	-	-
5. IV Nagari	-	-	-	-	-	-	-
6. Kupitan	-	-	-	-	-	-	-
7. Koto VII	-	-	-	-	-	-	-
8. Sumpur Kudus	-	-	-	-	-	-	-
<b>Sijunjung</b>	<b>2020</b>	-	-	-	-	-	-
	<b>2019</b>	-	55	21	42	18	35
	<b>2018</b>	-	30	25	44	12	37
	<b>2017</b>	-	39	23	44	16	20
	<b>2016</b>	-	49	5	13	-	20

Catatan/Note: Tidak ada keberangkatan haji pada 2020 karena pandemi

Sumber/ Source : Kantor Kementerian Agama Kabupaten Sijunjung/Ministry of Religious Affairs of Sijunjung

**Tabel** 4.3.8 Jumlah Ternak Kurban, Orang Berkurban dan Penerima Kurban Pada Hari Raya Idul Adha di Kabupaten Sijunjung, 2020  
**Table** Number of Cattle Slaughtered, Sacrifice and Receipt on Islamic Festival Sacrifice in Sijunjung Regency, 2020

Kecamatan Subdistrict	Kambing Goat	Sapi Cow	Kerbau Buffalo	Orang Berkurban Sacrifice	Penerima Kurban Receive	
(1)	(2)	(3)	(4)	(5)	(6)	
1. Kamang Baru	62	115	25	1 042	10 420	
2. Tanjung Gadang	51	56	1	450	4 750	
3. Sijunjung	57	236	11	1 786	17 860	
4. Lubuk Tarok	12	63	2	467	4 670	
5. IV Nagari	7	77	-	546	5 460	
6. Kupitan	10	127	-	899	8 990	
7. Koto VII	40	170	2	1 244	12 440	
8. Sumpur Kudus	12	140	-	992	9 920	
<b>Sijunjung</b>	<b>2020</b>	<b>251</b>	<b>984</b>	<b>41</b>	<b>7 426</b>	<b>74 510</b>
	<b>2019</b>	<b>236</b>	<b>967</b>	<b>48</b>	<b>7 341</b>	<b>64 482</b>
	<b>2018</b>	<b>279</b>	<b>1 049</b>	<b>71</b>	<b>7 344</b>	<b>61 689</b>
	<b>2017</b>	<b>156</b>	<b>902</b>	<b>28</b>	<b>5 947</b>	<b>54 159</b>
	<b>2016</b>	<b>190</b>	<b>774</b>	<b>24</b>	<b>6 048</b>	<b>62 967</b>

Sumber/ Source : Kantor Kementerian Agama Kabupaten Sijunjung/Ministry of Religious Affairs of Sijunjung

**Tabel** 4.3.9 Jumlah Nikah Menurut Kecamatan di Kabupaten Sijunjung, 2020  
**Table** Number of Marriage by Subdistrict in Sijunjung Regency, 2020

Kecamatan Subdistrict	Nikah Marriage
(1)	(2)
1. Kamang Baru	371
2. Tanjung Gadang	214
3. Sijunjung	322
4. Lubuk Tarok	127
5. IV Nagari	100
6. Kupitan	117
7. Koto VII	330
8. Sumpur Kudus	204
<b>Sijunjung</b>	<b>2020</b>
	<b>2019</b>
	<b>2018</b>
	<b>2017</b>
	<b>2016</b>
	<b>1 785</b>
	<b>1 834</b>
	<b>1 818</b>
	<b>1 826</b>
	<b>1 694</b>

Sumber/ Source : Kantor Kementerian Agama Kabupaten Sijunjung/Ministry of Religious Affairs of Sijunjung

**Tabel** 4.3.10 Jumlah Cerai Talak, Cerai Gugat Menurut Kecamatan di Kabupaten Sijunjung, 2020  
**Table** Number of Divorce by Talak, Divorce by Petition by Subdistrict in Sijunjung Regency, 2020

Kecamatan Subdistrict	Cerai Talak Divorce by Talak	Cerai Gugat Divorce by Petition	Jumlah Total
(1)	(2)	(3)	(5)
1. Kamang Baru	11	52	63
2. Tanjung Gadang	12	36	48
3. Sijunjung	11	57	68
4. Lubuk Tarok	9	16	25
5. IV Nagari	7	18	25
6. Kupitan	8	35	43
7. Koto VII	15	60	75
8. Sumpur Kudus	5	34	42
<b>Sijunjung</b>	<b>2020</b>	<b>81</b>	<b>308</b>
	<b>2019</b>	<b>53</b>	<b>252</b>

Sumber/ Source : Pengadilan Agama Kabupaten Sijunjung/Religious Courts Affairs of Sijunjung

**Tabel** 4.3.11 Jumlah Perceraian Menurut Faktor dan Menurut Kecamatan di Kabupaten Sijunjung, 2020  
**Table** *Number of Divorce by Factors by Subdistrict in Sijunjung Regency, 2020*

Kecamatan Subdistrict	Zina Adultery	Mabuk Drunk	Madat Drug Addict Divorces	Judi Gambling	Meninggalkan Salah Satu Pihak Split Up	
(1)	(2)	(3)	(4)	(5)	(6)	
1. Kamang Baru	-	1	-	-	1	
2. Tanjung Gadang	-	1	-	-	1	
3. Sijunjung	1	2	-	1	1	
4. Lubuk Tarok	-	-	-	-	-	
5. IV Nagari	-	1	-	-	3	
6. Kupitan	-	-	-	-	-	
7. Koto VII	-	-	-	-	12	
8. Sumpur Kudus	-	-	-	-	-	
<b>Sijunjung</b>	<b>2020</b>	<b>1</b>	<b>5</b>	<b>-</b>	<b>1</b>	<b>18</b>
	<b>2019</b>	<b>-</b>	<b>-</b>	<b>-</b>	<b>5</b>	<b>22</b>

Bersambung/To Be Continued...



Lanjutan Tabel/Continued Table 4.3.9

Kecamatan Subdistrict	Dihukum Penjara Jail	Poligami Polygamy	Kekerasan Dalam Rumah Tangga Domestic Violence	Cacat Badan Disability	Perselisihan dan Pertengkarlan Terus Menerus Constant Disputes and Quarrel
(1)	(7)	(8)	(9)	(10)	(11)
1. Kamang Baru	-	1	3	-	55
2. Tanjung Gadang	-	-	-	-	13
3. Sijunjung	-	-	2	-	68
4. Lubuk Tarok	-	-	-	-	11
5. IV Nagari	-	-	1	-	25
6. Kupitan	-	-	-	-	15
7. Koto VII	-	-	2	-	57
8. Sumpur Kudus	-	-	1	-	27
<b>Sijunjung</b>					
2020	-	1	9	-	271
2019	2	-	11	-	224

Bersambung/To Be Continued...

Lanjutan Tabel/*Continued Table* 4.3.9

Kecamatan <i>Subdistrict</i>	Kawin Paksa <i>Force Marriage</i>	Murtad <i>Apostate</i>	Ekonomi <i>Economy</i>	Jumlah <i>Total</i>
(1)	(12)	(13)	(14)	(15)
1. Kamang Baru	-	-	6	67
2. Tanjung Gadang	-	-	4	19
3. Sijunjung	-	2	13	90
4. Lubuk Tarok	-	-	3	14
5. IV Nagari	-	-	3	33
6. Kupitan	-	-	6	21
7. Koto VII	-	-	4	75
8. Sumpur Kudus	-	-	4	32
<b>Sijunjung</b>				
<b>2020</b>	-	2	43	351
<b>2019</b>	-	-	24	289

Sumber/ *Source* : Pengadilan Agama Kabupaten Sijunjung/*Religious Courts Affairs of Sijunjung*

**Tabel** 4.3.12 Jumlah Taman Pendidikan Al-Quran (TPQ)/Taman Pendidikan Seni Al-Quran Menurut Kecamatan di Kabupaten Sijunjung, 2020  
*Number of Kid's Al-Qur'an Education/Art Trained Al-Quran by Subdistrict in Sijunjung Regency, 2020*

Kecamatan Subdistrict	TPA/TPSQ
(1)	(2)
1. Kamang Baru	129
2. Tanjung Gadang	131
3. Sijunjung	142
4. Lubuk Tarok	66
5. IV Nagari	38
6. Kupitan	33
7. Koto VII	134
8. Sumpur Kudus	105
<b>Sijunjung</b>	<b>778</b>
	<b>2019</b>
	<b>672</b>
	<b>2018</b>
	<b>665</b>
	<b>2017</b>
	<b>665</b>
	<b>2016</b>
	<b>665</b>

Sumber/ Source : Kantor Kementerian Agama Kabupaten Sijunjung/Ministry of Religious Affairs of Sijunjung

**Tabel 4.3.13** Jumlah Kejadian Bencana Alam Menurut Kecamatan di Kabupaten Sijunjung, 2020  
**Table** *Number of Natural Disaster Events by Subdistrict in Sijunjung Regency, 2020*

Kecamatan Subdistrict	Banjir Flood	Gempa Bumi Earthquake	Tanah Longsor Landslide	Kebakaran Hutan Forest Fires	Angin kencang (Badai, hujan badai, puting beliung)
(1)	(2)	(3)	(4)	(5)	(6)
1. Kamang Baru	5	-	4	1	-
2. Tanjung Gadang	4	-	10	2	-
3. Sijunjung	5	-	12	-	11
4. Lubuk Tarok	-	-	-	1	1
5. IV Nagari	2	-	-	-	-
6. Kupitan	1	-	-	-	1
7. Koto VII	-	-	-	-	2
8. Sumpur Kudus	6	-	4	-	1
<b>Sijunjung</b>	<b>23</b>	<b>-</b>	<b>30</b>	<b>4</b>	<b>16</b>

Sumber/ Source : Badan Penanggulangan Bencana Daerah Kabupaten Sijunjung/Indonesian Board for Disaster Management of Sijunjung Regency

**Tabel 4.3.14** Banyak Kejadian dan Taksiran Kerusakan Akibat Bencana Alam Menurut Jenis Bencana di Kabupaten Sijunjung, 2020  
**Table** Number of Event/Disaster and Damage Caused Disaster by Type Disaster in Sijunjung Regency, 2020

Kecamatan Subdistrict	Banyak Kejadian Human Victims	Nominal Kerusakan yang Dialami Number of Damage Caused Disaster
(1)	(2)	(3)
Banjir	23	6 991 105 000
Gempa Bumi	-	-
Tanah Longsor	30	2 442 500 000
Kebakaran Hutan/Lahan	4	143 000 000
Angin kencang (Hujan, Hujan badai, Puting Beliung)	16	68 000 000

Sumber/ Source : Badan Penanggulangan Bencana Daerah Kabupaten Sijunjung/Indonesian Board for Disaster Management of Sijunjung Regency

#### 4.4 KEMISKINAN POVERTY

**Tabel** 4.4.1 Garis Kemiskinan dan Penduduk Miskin di Kabupaten Sijunjung, 2011-2020  
**Table** *Poverty Line and Number of Poor People in Sijunjung Regency, 2011-2020*

Tahun Year	Garis Kemiskinan Poverty Line (Rupiah)	Penduduk Miskin Number of Poor People	
		Jumlah (Ribu orang) Total (Thousand People)	Persentase Percentage
(1)	(2)	(3)	(4)
2011	259 890	20,34	9,94
2012	276 951	18,30	8,82
2013	274 664	18,61	8,79
2014	300 544	17,00	7,74
2015	309 209	17,52	7,87
2016	344 153	17,12	7,60
2017	365 074	16,83	7,35
2018	379 046	16,55	7,11
2019	400 861	16,65	7,04
2020	433 147	16,28	6,78

Sumber/ Source : BPS- Survei Sosial Ekonomi Nasional 2020/2020, Socio Economy National Survey, BPS-Statistics

**Tabel** 4.4.2 Indeks Kedalaman Kemiskinan dan Indeks Keparahan Kemiskinan di Kabupaten Sijunjung, 2011–2020  
**Table** *Poverty Gap Index and Poverty Severity Index in XXX Regency/ Municipality, 2011–2020*

Tahun Year	Indeks Kedalaman Kemiskinan <i>Poverty Gap Index</i>	Indeks Keparahan Kemiskinan <i>Poverty Severity Index</i>
(1)	(2)	(3)
2011	1,16	0,26
2012	1,09	0,25
2013	1,58	0,41
2014	1,10	0,22
2015	0,05	0,25
2016	1,25	0,28
2017	1,12	0,23
2018	0,88	0,17
2019	0,94	0,22
2020	0,97	0,27

Sumber/ Source: : BPS- Survei Sosial Ekonomi Nasional 2020/2020, Socio Economy National Survey, BPS-Statistics

**Tabel 4.4.3** Jumlah Keluarga Menurut Kecamatan dan Klasifikasi Keluarga di Kabupaten Sijunjung, 2020  
*Number of households by Subdistrict and Household Classification in Sijunjung Regency, 2020*

Kecamatan Subdistrict	Pra Sejahtera Preprosperous Family	Keluarga Sejahtera Prosperous Family		Jumlah Total
		I	II	
(1)	(2)	(3)	(4)	(5)
1. Kamang Baru	829	1 789	9 619	12 237
2. Tanjung Gadang	375	969	5 451	6 795
3. Sijunjung	778	1 646	9 193	11 617
4. Lubuk Tarok	248	630	3 834	4 712
5. IV Nagari	190	505	3 679	4 374
6. Kupitan	121	632	2 852	3 605
7. Koto VII	778	1 442	7 254	9 474
8. Sumpur Kudus	497	1 038	5 292	6 827
<b>Sijunjung</b>	<b>3 816</b>	<b>8 651</b>	<b>47 175</b>	<b>59 641</b>

Sumber/ Source : Dinas Pengendalian Penduduk dan KB Kabupaten Sijunjung/Population Control and Family Planning Office of Sijunjung Regency



**Tabel 4.4.4** Jumlah Rumah Tangga Penerima Bantuan Perlindungan Sosial dan Anggaran Bantuan Sosial Pangan Menurut Kecamatan di Kabupaten Sijunjung, 2020  
*Number of households with Social Assistance and Social Food Assistance Budget by Subdistrict in Sijunjung Regency, 2020*

Kecamatan Subdistrict	Program Sembako		PKH		
	Keluarga Penerima Manfaat	Anggaran (ribu rupiah)	Keluarga Penerima Manfaat	Anggaran (ribu rupiah)	
(1)	(2)	(3)	(4)	(5)	
1. Kamang Baru	2 925	5 801 200	1 438	5 713 744	
2. Tanjung Gadang	2 132	4 258 300	1 295	5 780 449	
3. Sijunjung	2 131	4 445 400	1 165	4 824 025	
4. Lubuk Tarok	1 231	2 611 100	786	3 514 433	
5. IV Nagari	328	642 300	205	819 708	
6. Kupitan	424	901 800	256	1 129 028	
7. Koto VII	1 576	3 294 800	937	4 483 993	
8. Sumpur Kudus	1 516	3 194 000	1 086	5 780 449	
<b>Sijunjung</b>	<b>2020</b>	<b>12 263</b>	<b>25 148 900</b>	<b>7 168</b>	<b>31 063 697</b>
	<b>2019</b>	<b>9 513</b>	<b>...</b>	<b>7 143</b>	<b>...</b>
	<b>2018</b>	<b>10 799</b>	<b>...</b>	<b>8 038</b>	<b>...</b>
	<b>2017</b>	<b>10 799</b>	<b>...</b>	<b>10 342</b>	<b>...</b>
	<b>2016</b>	<b>11 999</b>	<b>...</b>	<b>4 260</b>	<b>...</b>

Sumber/ Source : Dinas Sosial, Pemberdayaan Perempuan dan Perlindungan Anak Kabupaten Sijunjung/Department for Social Empowerment of Women and Child Protection of Sijunjung Regency

#### 4.5 KRIMINALITAS CRIME

**Tabel** 4.5.1 Jumlah Tindak Pidana dan Persentase Penyelesaian Tindak Pidana Menurut Kepolisian Sektor di Kabupaten Sijunjung, 2020  
**Table** *Number of Crime and Percentage of Crime Clearance by Subdistrict Police Office in Sijunjung Regency, 2020*

<b>Kepolisian Sektor</b> <i>Subdistrict Police Office</i>	<b>Jumlah Tindak Pidana</b> <i>Number of Crime</i>	<b>Persentase Penyelesaian Tindak Pidana</b> <i>Percentage of Crime Clearance</i>
(1)	(2)	(3)
1. Kamang Baru	67	64
2. Tanjung Gadang	33	55
3. Sijunjung	112	79
4. Lubuk Tarok	9	67
5. IV Nagari	30	50
6. Kupitan	29	45
7. Koto VII	35	60
8. Sumpur Kudus		
<b>Sijunjung</b>	<b>315</b>	<b>65</b>

Sumber/ Source : Kantor Polisi Resor Sijunjung/District Police Office of Sijunjung Regency

**Tabel** 4.5.2 Penyelesaian Tindak Pidana Umum Menurut Kepolisian Sektor di Kabupaten Sijunjung, 2017-2020  
**Table** Completion of General Crime by Police Sector in Sijunjung Regency, 2017-2020

Kepolisian Sektor Subdistrict Police Office	2017	2018	2019	2020
(1)	(2)	(3)	(4)	(5)
1. Kamang Baru	47	46	28	43
2. Tanjung Gadang	39	17	13	18
3. Sijunjung	38	21	20	88
4. Lubuk Tarok	12	7	2	6
5. IV Nagari	52	51	18	15
6. Kupitan	-	-	-	
7. Koto VII	34	23	26	13
8. Sumpur Kudus	27	16	25	21
<b>Sijunjung</b>	<b>249</b>	<b>181</b>	<b>132</b>	<b>204</b>

Sumber/ Source : Kantor Polisi Resor Sijunjung/District Police Office of Sijunjung Regency

**Tabel 4.5.3** Jumlah Kecelakaan Lalu Lintas Menurut Jenis Korban dan Bulan di Kabupaten Sijunjung, 2020  
*Number of Traffic Accident by Victims and Month in Sijunjung Regency, 2020*

Bulan Month	Banyak Kejadian Number of Accident	Meninggal Dunia Death	Luka Berat Severly Injured	Luka Ringan Slightly Injured	Kerugian Looses (000 Rupiah)	
(1)	(2)	(3)	(4)	(5)	(6)	
1. Januari/January	7	3	2	9	8 600	
2. Februari/February	8	-	1	13	3 000	
3. Maret/March	8	5	1	14	50 750	
4. April/April	3	3	-	1	1 450	
5. Mei/May	6	1	-	9	3 250	
6. Juni/June	4	1	-	5	6 500	
7. Juli/July	5	1	-	9	22 950	
8. Agustus/August	12	-	-	24	69 550	
9. September/September	7	-	1	11	95 900	
10. Oktober/October	9	3	-	17	27 500	
11. November/November	9	5	-	21	101 750	
12. Desember/December	2	-	-	6	26 000	
<b>Jumlah/Total</b>	<b>2020</b>	<b>80</b>	<b>22</b>	<b>5</b>	<b>139</b>	<b>417 200</b>
	<b>2019</b>	<b>121</b>	<b>26</b>	<b>3</b>	<b>195</b>	<b>425 200</b>
	<b>2018</b>	<b>104</b>	<b>31</b>	<b>3</b>	<b>151</b>	<b>245 350</b>
	<b>2017</b>	<b>109</b>	<b>24</b>	<b>7</b>	<b>190</b>	<b>427 250</b>
	<b>2016</b>	<b>92</b>	<b>19</b>	<b>4</b>	<b>146</b>	<b>331 200</b>

Sumber/ Source : Kantor Polisi Resor Sijunjung/District Police Office of Sijunjung Regency

**Tabel** 4.5.4 Jumlah Kejadian Lalu Lintas Menurut Penyelesaian di Kabupaten Sijunjung, 2020  
**Table** Number of Traffic Accident by Finishing in Sijunjung Regency, 2020

Bulan Month	Jumlah Kejadian/Number of Accident			
	Lapor Report	Selesai Finish	Tunda Residual	
(1)	(2)	(3)	(4)	
1. Januari/January	7	7	-	
2. Februari/February	8	8	-	
3. Maret/March	8	8	-	
4. April/April	3	3	-	
5. Mei/May	6	6	-	
6. Juni/June	4	4	-	
7. Juli/July	5	5	-	
8. Agustus/August	12	12	-	
9. September/September	7	7	-	
10. Oktober/October	9	9	-	
11. November/November	9	9	-	
12. Desember/December	2	2	-	
<b>Jumlah/Total</b>	<b>2020</b>	<b>80</b>	<b>80</b>	<b>-</b>
	<b>2019</b>	<b>121</b>	<b>119</b>	<b>2</b>
	<b>2018</b>	<b>104</b>	<b>101</b>	<b>3</b>
	<b>2017</b>	<b>109</b>	<b>105</b>	<b>4</b>
	<b>2016</b>	<b>92</b>	<b>83</b>	<b>-</b>

Sumber/ Source : Kantor Polisi Resor Sijunjung/District Police Office of Sijunjung Regency

**Tabel 4.5.5** Jumlah Narapidana LP Muaro Sijunjung Menurut Jenis Kelamin dan Jenis Kejahatan di Kabupaten Sijunjung, 2020  
*Number of Prison Inmates by Sex and Crime Type in Sijunjung Regency, 2020*

Jenis Kesehatan <i>Type of Crime</i>	Laki-Laki <i>Male</i>	Perempuan <i>Female</i>	Jumlah <i>Total</i>	
(1)	(2)	(3)	(4)	
1. Pencurian/ <i>Thieving</i>	15	-	15	
2. Pembakaran/ <i>Burning</i>	-	-	-	
3. Penganiayaan/ <i>Oppression</i>	2	-	2	
4. Pembunuhan/ <i>Murder</i>	-	-	-	
5. Kesusilaan/ <i>Morality</i>	72	-	72	
6. Penadahan/ <i>Cistern</i>	2	-	2	
7. Lainnya/ <i>Others</i>	11	2	13	
<b>Jumlah/<i>Total</i></b>	<b>2020</b>	<b>102</b>	<b>2</b>	<b>104</b>
	<b>2019</b>	<b>88</b>	<b>2</b>	<b>90</b>
	<b>2018</b>	<b>158</b>	<b>1</b>	<b>159</b>
	<b>2017</b>	<b>36</b>	<b>-</b>	<b>36</b>
	<b>2016</b>	<b>87</b>	<b>-</b>	<b>87</b>

Sumber/ *Source* : Lembaga Pemasyarakatan Muaro Sijunjung/Muaro Sijunjung Penitentiary

**Tabel 4.5.6** Jumlah Narapidana di LP Muaro Sijunjung Menurut Lama Hukuman dan Bulan di Kabupaten Sijunjung, 2020  
**Table** Number of Prisoners Inmates by Length Sentence and Month in Sijunjung Regency, 2020

Bulan Month	Lama Hukuman/Length Sentence			Jumlah Total	
	> 5 Tahun > 5 Years	1 - 5 Tahun 1 - 5 Years	< 1 Tahun < 1 Years		
(1)	(2)	(3)	(4)	(5)	
1. Januari/January	117	110	7	234	
2. Februari/February	118	108	6	232	
3. Maret/March	116	108	11	235	
4. April/April	112	101	2	215	
5. Mei/May	110	88	5	203	
6. Juni/June	109	87	4	200	
7. Juli/July	105	87	22	214	
8. Agustus/August	106	82	2	190	
9. September/September	102	74	2	178	
10. Oktober/October	103	78	5	185	
11. November/November	103	78	4	185	
12. Desember/December	103	83	17	203	
<b>Jumlah/Total</b>	<b>2020</b>	<b>1304</b>	<b>1084</b>	<b>87</b>	<b>2474</b>
	<b>2019</b>	<b>20</b>	<b>32</b>	<b>38</b>	<b>90</b>
	<b>2018</b>	<b>18</b>	<b>38</b>	<b>103</b>	<b>159</b>
	<b>2017</b>	<b>16</b>	<b>21</b>	<b>-</b>	<b>36</b>
	<b>2016</b>	<b>4</b>	<b>42</b>	<b>34</b>	<b>85</b>

Sumber/ Source : Lembaga Pemasyarakatan Muaro Sijunjung/Muaro Sijunjung Penitentiary

**Tabel 4.5.7** Jumlah Narapidana dan Tahanan Menurut Jenis Kejahatan di Kabupaten Sijunjung, 2020  
*Number of Recedivis and Prisoners Inmates by Crime Type in Sijunjung Regency, 2020*

Jenis Kesehatan <i>Type of Crime</i>	Narapidana <i>Recedivis</i>	Tahanan <i>Prisoner</i>	Jumlah <i>Total</i>	
(1)	(2)	(3)	(4)	
1. Pencurian/ <i>Thieving</i>	15	-	15	
2. Pembakaran/ <i>Burning</i>	-	-	-	
3. Penganiayaan/ <i>Oppression</i>	2	-	2	
4. Pembunuhan/ <i>Murder</i>	-	-	-	
5. Kesusilaan/ <i>Morality</i>	72	-	72	
6. Penadahan/ <i>Cistern</i>	2	-	2	
7. Perampokan/ <i>Robber</i>	7	-	7	
8. Lainnya/ <i>Others</i>	13	-	13	
<b>Jumlah/<i>Total</i></b>	<b>2020</b>	<b>111</b>	<b>-</b>	<b>111</b>
	<b>2019</b>	<b>90</b>	<b>76</b>	<b>166</b>
	<b>2018</b>	<b>159</b>	<b>111</b>	<b>270</b>
	<b>2017</b>	<b>37</b>	<b>148</b>	<b>185</b>
	<b>2016</b>	<b>85</b>	<b>72</b>	<b>157</b>

Sumber/ Source : Lembaga Pemasyarakatan Muaro Sijunjung/Muaro Sijunjung Penitentiary



**Tabel** 4.5.8 Jumlah Narapidana Menurut Jenis Kelamin dan Kelompok Umur di Kabupaten Sijunjung, 2020  
**Table** Number of Prisoners Inmates by Sex and Age in Sijunjung Regency, 2020

Kelompok Umur <i>Age Group</i>	Laki-Laki <i>Male</i>	Perempuan <i>Female</i>	Jumlah <i>Total</i>	
(1)	(2)	(3)	(4)	
0 - 4	-	-	-	
5 - 9	-	-	-	
10 - 14	-	-	-	
15 - 19	2	-	2	
20 - 24	45	1	46	
25 - 29	23	-	23	
30 - 34	32	-	32	
35 - 39	28	1	29	
40 - 44	25	-	25	
45 - 49	15	-	15	
50 - 54	11	-	11	
55 - 59	10	-	10	
60 - 64	3	-	3	
65+	4	-	4	
<b>Jumlah/Total</b>	<b>2020</b>	<b>198</b>	<b>2</b>	<b>200</b>
	<b>2019</b>	<b>88</b>	<b>2</b>	<b>90</b>
	<b>2018</b>	<b>158</b>	<b>1</b>	<b>159</b>
	<b>2017</b>	<b>39</b>	<b>-</b>	<b>39</b>
	<b>2016</b>	<b>98</b>	<b>1</b>	<b>99</b>

Sumber/ Source : Lembaga Pemasyarakatan Muaro Sijunjung/Muaro Sijunjung Penitentiary

**Tabel 4.5.9** Jumlah Perkara Pidana Menurut Bulan pada Pengadilan Negeri di Kabupaten Sijunjung, 2020  
*Number of Criminal Cases by Month in Public Court in Sijunjung Regency, 2020*

Pengadilan Negeri <i>Public Court</i>	Sisa Tahun 2019 <i>Not Clear 2019</i>	Masuk Tahun 2020 <i>Reported</i>	Putus Tahun 2020 <i>Clear</i>	Sisa Tahun 2020 <i>Not Clear 2020</i>
(1)	(2)	(3)	(4)	(5)
1. Januari/ <i>January</i>	-	394	384	-
2. Februari/ <i>February</i>	-	721	724	-
3. Maret/ <i>March</i>	-	579	579	-
4. April/ <i>April</i>	-	145	144	-
5. Mei/ <i>May</i>	-	6	13	-
6. Juni/ <i>June</i>	-	84	81	-
7. Juli/ <i>July</i>	-	566	566	-
8. Agustus/ <i>August</i>	-	438	435	-
9. September/ <i>September</i>	-	474	430	-
10. Oktober/ <i>October</i>	-	267	312	-
11. November/ <i>November</i>	-	311	299	-
12. Desember/ <i>December</i>	2	192	212	1
<b>Jumlah/Total</b>				
<b>2020</b>	<b>2</b>	<b>4 177</b>	<b>4 179</b>	<b>1</b>
<b>2019</b>	<b>104</b>	<b>57</b>	<b>67</b>	<b>86</b>
<b>2018</b>	<b>111</b>	<b>98</b>	<b>105</b>	<b>104</b>
<b>2017</b>	<b>326</b>	<b>165</b>	<b>125</b>	<b>366</b>
<b>2016</b>	<b>136</b>	<b>84</b>	<b>90</b>	<b>310</b>

Sumber/ Source : Pengadilan Negeri Muaro Sijunjung/*Public Court of Sijunjung Regency*

**Tabel** 4.5.10 Jumlah Perkara Perdata Menurut Bulan pada Pengadilan Negeri di Kabupaten Sijunjung, 2020  
**Table** Number of Civil Cases by Month in Public Court in Sijunjung Regency, 2020

Pengadilan Negeri <i>Public Court</i>	Sisa Tahun 2019 <i>Not Clear 2019</i>	Masuk Tahun 2020 <i>Reported</i>	Putus Tahun 2020 <i>Clear</i>	Sisa Tahun 2020 <i>Not Clear 2020</i>
(1)	(2)	(3)	(4)	(5)
1. Januari/ <i>January</i>	-	1	1	-
2. Februari/ <i>February</i>	-	7	2	-
3. Maret/ <i>March</i>	-	2	5	-
4. April/ <i>April</i>	-	-	-	-
5. Mei/ <i>May</i>	-	-	1	-
6. Juni/ <i>June</i>	-	2	2	-
7. Juli/ <i>July</i>	-	5	4	-
8. Agustus/ <i>August</i>	-	-	3	-
9. September/ <i>September</i>	-	1	1	-
10. Oktober/ <i>October</i>	-	1	-	-
11. November/ <i>November</i>	-	2	1	-
12. Desember/ <i>December</i>	1	1	-	7
<b>Jumlah/Total</b>				
<b>2020</b>	<b>1</b>	<b>22</b>	<b>20</b>	<b>7</b>
<b>2019</b>	<b>37</b>	<b>4</b>	<b>7</b>	<b>20</b>
<b>2018</b>	<b>36</b>	<b>8</b>	<b>9</b>	<b>37</b>
<b>2017</b>	<b>37</b>	<b>6</b>	<b>4</b>	<b>39</b>
<b>2016</b>	<b>37</b>	<b>6</b>	<b>4</b>	<b>39</b>

Sumber/ Source : Pengadilan Negeri Muaro Sijunjung/*Public Court of Sijunjung Regency*

**Tabel 4.5.11** Rekapitulasi Laporan Perkara Penting Tindak Pidana Umum Kabupaten Sijunjung, 2020  
**Table** *Recapitulation of Case Reports of Important Public Crimes in Sijunjung Regency, 2020*

Pengadilan Negeri <i>Public Court</i>	Sisa Tahun 2019 <i>Not Clear 2019</i>	Masuk Tahun 2020 <i>Reported</i>	Putus Tahun 2020 <i>Clear</i>	Sisa Tahun 2020 <i>Not Clear 2019</i>
(1)	(2)	(3)	(4)	(5)
1. Ketertiban Umum	-	-	-	-
2. Perkosaan	2	2	2	-
3. Perjudian	5	9	7	2
4. Kejahatan terhadap Nyawa	3	3	3	3
5. Penganiayaan Berat	-	-	-	-
6. Pencurian dengan Pemberatan	28	28	18	10
7. Pencurian dengan Kekerasan	4	4	4	-
8. Pemerasan dengan Ancaman	-	-	-	-
9. Peggelapan	3	3	3	-
10. Senjata Api	-	-	-	-
11. Narkotika	25	26	-	4
12. Psikotropika	-	-	-	-
13. Hak Kekayaan Intelektual	-	-	-	-
14. Perkara Kehutanan (Illegal Logging)	8	8	8	-
15. Perkara Lingkungan Hidup	-	-	-	-
16. Perbankan	-	-	-	-
17. Perkara Uang Palsu	-	-	-	-
18. Pertambangan tanpa Izin	11	11	11	-
19. Pencucian Uang	-	-	-	-
20. Perdagangan Orang (Trafficking)	-	-	-	-
21. Kekerasan dalam Rumah Tangga	2	2	2	-
22. Terorisme	-	-	-	-

Sumber/ Source : Kejaksaan Negeri Sijunjung/Public Attorney of Sijunjung





**Produksi Sayuran dan Buah-buahan**  
*Production of Vegetables and Fruits*



**Cabai**  
*Chilli*

**3.994** kuintal  
quintal



**Bawang Merah**  
*Onion*

**60** kuintal  
quintal



**Tomat**  
*Tomato*

**225** kuintal  
quintal



**Semangka**  
*Watermelon*

**2.537** kuintal  
quintal

**Jumlah Populasi Ternak**  
*Number of Livestock Population*



**Sapi**  
*Cow*

**16.327** ekor  
head



**Kerbau**  
*Buffalo*

**11.913** ekor  
head

**Domba**  
*Sheep*

**1.676** ekor  
head



**Kambing**  
*Goat*

**14.052** ekor  
head





**PENJELASAN TEKNIS**

1. Lahan sawah adalah lahan pertanian yang berpetak-petak dan dibatasi oleh pematang (galengan), saluran untuk menahan/ menyalurkan air, yang biasanya ditanami padi sawah tanpa memandang dari mana diperoleh atau status lahan tersebut. Lahan yang dimaksud termasuk lahan yang terdaftar di Pajak Bumi Bangunan, luran Pembangunan Daerah, lahan bengkok, lahan serobotan, lahan rawa yang ditanami padi dan lahan bekas tanaman tahunan yang telah dijadikan sawah, baik yang ditanami padi, palawija atau tanaman semusim lainnya.
2. Tegall/Kebun adalah lahan pertanian bukan sawah (lahan kering) yang ditanami tanaman semusim atau tahunan dan terpisah dengan halaman sekitar rumah serta penggunaannya tidak berpindah pindah.
3. Ladang/Huma adalah lahan pertanian bukan sawah (lahan kering) yang biasanya ditanami tanaman semusim dan penggunaannya hanya semusim atau dua musim, kemudian akan ditinggalkan bila sudah tidak subur lagi (berpindah-pindah). Kemungkinan lahan ini beberapa tahun kemudian akan dikerjakan jika sudah subur.
4. Lahan yang sementara tidak diusahakan adalah lahan yang biasanya diusahakan tetapi untuk sementara (lebih dari 1 (satu) tahun tetapi kurang dari atau sama dengan 2 (dua) tahun) tidak diusahakan, termasuk lahan

**TECHNICAL NOTES**

1. *Wetland is agricultural land that separated by small dykes to resist water, where the main crop is usually wetland paddy without considering where it is got from or the status of the land. It includes the land that is registered at land income tax office, regional development contribution, 'bengkok' land, illegal ownership, swamps for rice cultivation, and annual crop land mark that has been used as rice field, which are both planted with paddy, secondary crops or the other seasonal crops.*
2. *Dry field/Garden is an dryland (unirrigated land) which is planted with seasonal or annual crops and separately from the yard around the house without shifting*
3. *Unirrigated agricultural field / Shifting cultivation land is dryland (unirrigated land) that usually is cultivated for seasonal crops and utilized only for one or two seasons, then it will be left when it is not fertile (shifting). Maybe, this land will be used again in a few years if it has been fertile.*
4. *Temporarily unused land is land that is regularly used but temporarily (more than a year but less or equal than two years) is unused, it includes wetland that is not cultivated more than two years.*



sawah yang tidak diusahakan selama lebih dari 2 (dua) tahun.

5. Data pokok tanaman pangan yang dikumpulkan adalah luas panen dan produktivitas (hasil per hektar). Produksi tanaman pangan merupakan hasil perkalian antara luas panen dengan produktivitas. Pengumpulan data luas panen dilakukan setiap bulan dengan pendekatan area kecamatan di seluruh wilayah Indonesia. Pengumpulan data produktivitas dilakukan melalui pengukuran langsung pada plot ubinan berukuran 2,5 m x 2,5 m. Pengumpulan data produktivitas dilakukan setiap subround (empat bulanan) pada waktu panen petani.
 

*5. The main food crops data collected consists of harvested area and productivity (yield per hectare). Food crops production is generated by harvested area multiplied by productivity. The harvested area data is collected every month using sub district area approach in all sub district in Indonesia. The productivity data collection is conducted by a direct measurement in 2½m x 2½m crop cutting plot. The productivity measurement is conducted in every subround (four monthly) at the time when farmers are harvesting their crops.*
6. Data produksi padi dan palawija yang disajikan adalah dalam kualitas: gabah kering giling (padi), pipilan kering (jagung), biji kering (kedelai dan kacang tanah), dan umbi basah (ubi kayu dan ubi jalar).
 

*6. Production of paddy and secondary crops data are presented in the form of: dry unhusked rice (paddy), dry loose maize (maize), dry shells crops (soybeans and peanuts), and fresh roots (cassava and sweet potatoes).*
7. Tanaman sayuran dan buah-buahan semusim  
Tanaman sayuran semusim adalah tanaman sumber vitamin, garam mineral dan lain-lain yang dikonsumsi dari bagian tanaman yang berupa daun, bunga, buah, dan umbinya, yang berumur kurang dari satu tahun.  
Tanaman buah-buahan semusim adalah tanaman sumber vitamin, garam mineral, dan lain-lain yang dikonsumsi dari bagian tanaman yang berupa buah, berumur kurang dari satu tahun, tidak berbentuk pohon/rumpun tetapi menjalar dan berbatang lunak.
 

*7. Seasonal vegetable and fruit plants Seasonal vegetable plants are plants which are the sources of vitamin, mineral salt, etc, consumed from the part of the plant in the form of leaf, flower, fruit, and root with the age of less than one year. Seasonal fruit plants are plants which are the sources of vitamin, mineral salt, etc, consumed from the part of the plant in the form of fruits. These plants are creeps with the age of less than one year.*

8. Tanaman buah-buahan tahunan adalah tanaman sumber vitamin, garam mineral, dan lain-lain yang dikonsumsi dari bagian tanaman yang berupa buah dan merupakan tanaman tahunan.  
Tanaman sayuran tahunan adalah tanaman sumber vitamin, garam mineral, dan lain-lain yang dikonsumsi dari bagian tanaman yang berupa daun dan atau buah yang berumur lebih dari satu tahun.
9. Tanaman biofarmaka adalah tanaman yang bermanfaat untuk obat-obatan, kosmetik, dan kesehatan yang dikonsumsi atau digunakan dari bagian-bagian tanaman seperti daun, batang, buah, umbi (rimpang) ataupun akar.
10. Tanaman hias adalah tanaman yang mempunyai nilai keindahan baik bentuk, warna daun, tajuk maupun bunganya, sering digunakan untuk penghias pekarangan dan lain sebagainya.
11. Luas panen tanaman hortikultura adalah luas tanaman sayuran, buah-buahan, biofarmaka, dan tanaman hias yang diambil hasilnya/dipanen pada periode pelaporan.
12. Luas panen untuk tanaman sayuran adalah luas tanaman yang dipanen sekaligus/habis/dibongkar dan luas tanaman yang dipanen berkali-kali (lebih dari satu kali)/belum habis.  
Tanaman yang dipanen sekaligus/habis/dibongkar adalah tanaman yang sehabis panen langsung dibongkar/dicabut, terdiri dari bawang merah, bawang putih,
8. *Annual fruit and vegetable plants, Annual fruit plants are plants which are the sources of vitamin, contained mineral salt, etc, consumed from the part of plant in the form of fruit and more than one year of age.*  
*Annual vegetable plants are plants which are the sources of vitamin, contained mineral salt, etc, consumed from the part of the plant in the form of vegetable and more than one year of age.*
9. *Medicinal plants are plants which are useful for medicine. It is consumed from part of the plant such as leaf, flower, fruit, tuber, and root.*
10. *Ornamental plants are plants which have a beauty value, either in shape, colour of leaf or crown of flower, and they are often used as a yard decorator.*
11. *Harvested area of horticulture is area which vegetable, fruit, medicinal and ornamental plant of crop harvested during the period of report.*
12. *Harvested area of vegetables is area of entirely plant harvested/ demolished and plant harvested several times/undemolished.*  
*Entirely plants harvested/ demolished are plants usually harvested once and demolished to be substituted by other plants, consisting of: shallots, garlic, leeks, potato, cabbage, cauli flower, mustard green, carrots, chinese radish, and red kidney beans.*

bawang daun, kentang, kol/kubis, kembang kol, petsai/sawi, wortel, lobak, dan kacang merah.

Tanaman yang dipanen berkali-kali (lebih dari satu kali)/belum habis adalah tanaman yang pemanenannya lebih dari satu kali dan biasanya dibongkar apabila panen terakhir sudah tidak memadai lagi, terdiri dari: kacang panjang, cabe besar, cabe rawit, jamur, tomat, terung, buncis, ketimun, labu siam, kangkung, bayam, melon, semangka, dan blewah.

*Plants harvested several times/undemolished are plants usually harvested more than once and demolished in the case that the last harvest was economically not profitable. They consist of : yard long beans, chili, small chili, mushroom, tomatoes, egg plant, french beans, cucumber, pumpkin/chajota, swamp cabbage, spinach, melon, watermelon, and blewah .*

13. Produksi hortikultura adalah hasil menurut bentuk produk dari setiap tanaman sayuran, buah-buahan, biofarmaka dan tanaman hias yang diambil berdasarkan luas yang dipanen/tanaman yang menghasilkan pada bulan/triwulan laporan.

*13. Horticulture production is the standard production quantity form of vegetable, fruit, medicinal and ornamental plant based on harvested area/the number of production plants reported monthly/quarterly.*

14. Penghitungan luas tanaman perkebunan besar adalah pada keadaan akhir tahun dan tidak termasuk yang luasnya kurang dari 5 hektar.

*14. Planted areas of estates refer to condition at the end of the year, and exclude areas less than 5 hectares.*

15. Bentuk produksi perkebunan adalah; karet kering (karet), daun kering (teh dan tembakau), biji kering (kopi dan coklat), kulit kering (kayu manis dan kina), serat kering (rami), bunga kering (cengkeh), *refined sugar* (tebu dari perkebunan besar), gula mangkok (tebu dari perkebunan rakyat), ekuivalen kopra (kopra), biji dan bunga (pala) serta minyak daun (sereh).

*15. Production of estates crops are follows: dry rubber (rubber); dry leaves (tea and tobacco); dry beans (coffee and cocoa); dry bark (cassia vera and cinchona); dry fibre (rosella); dry flowers/buds (cloves); refined sugar (sugar cane from estate); cup sugar (sugar cane from smallholders); copra (copra); seeds and buds (nutmeg); and leaf oil (citronella).*

16. Persediaan akhir tahun produksi perkebunan besar bukan merupakan cadangan penyangga (*buffer stock*).

*16. The production availability of estates at the end of year is not the buffer stock.*

17. Kawasan hutan adalah wilayah tertentu yang berupa hutan, yang ditunjuk dan atau ditetapkan oleh pemerintah untuk dipertahankan keberadaannya sebagai hutan tetap. Hal ini untuk menjamin kepastian hukum mengenai status kawasan hutan, letak batas dan luas suatu wilayah tertentu yang sudah ditunjuk menjadi kawasan hutan tetap.
17. *Forest Area is a specific territory of forest ecosystem determined and or decided by the government as a permanent forest. Such decision is important to maintain the size of forest area and to ensure its legitimation and boundary demarcation of permanent forest.*
18. Kawasan hutan Indonesia ditetapkan oleh Menteri Kehutanan dalam bentuk Surat Keputusan Menteri Kehutanan tentang Penunjukan Kawasan Hutan dan Perairan Provinsi. Penunjukan Kawasan Hutan ini disusun berdasarkan hasil pemaduserasian antara Rencana Tata Ruang Wilayah Provinsi (RTRWP) dengan Tata Guna Hutan Kesepakatan (TGHK).
18. *Indonesian forest area is determined by the Minister of Forestry in the format of Ministerial Decree on the Designation of Provincial Forest Area and Inland Water, Coastal and Marine Ecosystem. The designation of Forest Area is formulated based on integrated and harmonized of Provincial Spatial Planning (RTRWP) and Forest Land Use by Concensus (TGHK).*
19. Penunjukan kawasan hutan mencakup pula kawasan perairan yang menjadi bagian dari Kawasan Suaka Alam (KSA) dan Kawasan Pelestarian Alam (KPA).
19. *The designation of forest area in some cases also cover inland water, coastal and marine ecosystem that may become part of Sanctuary Reserve Area (KSA) and Nature Conservation Area (KPA).*
20. Kawasan Suaka Alam (KSA) adalah kawasan dengan ciri khas tertentu, baik di darat maupun di perairan yang mempunyai fungsi pokok sebagai kawasan pengawetan keanekaragaman tumbuhan dan satwa serta ekosistemnya, yang juga berfungsi sebagai wilayah sistem penyangga kehidupan.
20. *A Sanctuary Reserve Area is a specific terrestrial or aquatic area having specific criteria for preserving biodiversity plant and animal as well as ecosystem, which also serve as life support system.*
21. Kawasan Pelestarian Alam (KPA) adalah kawasan dengan ciri khas tertentu, baik di darat maupun di perairan yang mempunyai fungsi pokok perlindungan sistem penyangga kehidupan,
21. *A Nature Conservation area is a specific terrestrial or aquatic area whose main function is to serve life support system and preserve diversity of plant and animal species, as well as to provide a*

pengawetan keanekaragaman jenis tumbuhan dan satwa, serta pemanfaatan secara lestari sumber daya alam hayati dan ekosistemnya.

*sustainable utilization of living resources and their ecosystems.*

22. Berdasarkan Undang-Undang No. 41 Tahun 1999 tentang Kehutanan, kawasan hutan dibagi ke dalam kelompok Hutan Konservasi, Hutan Lindung, dan Hutan Produksi.

*22. In accordance to the Act on Forestry No. 41/1999, forest area is categorized as Conservation Forest, Protection Forest and Production Forest.*

23. Hutan Konservasi adalah kawasan hutan dengan ciri khas tertentu, yang mempunyai fungsi pokok pengawetan keanekaragaman tumbuhan dan satwa serta ekosistemnya.

*23. Conservation Forest is a forest area having specific characteristic established for the purposes of conservation of animal and plant species as well as their ecosystem.*

24. Hutan Lindung adalah kawasan hutan yang mempunyai fungsi pokok sebagai perlindungan sistem penyangga kehidupan untuk mengatur tata air, mencegah banjir, mengendalikan erosi, mencegah intrusi air laut, dan memelihara kesuburan tanah.

*24. Protection Forest is a forest area designated to serve life support system, maintain hydrological system, prevent of flood, erosion control, seawater intrusion, and maintain soil fertility.*

25. Hutan Produksi adalah kawasan hutan yang mempunyai fungsi pokok memproduksi hasil hutan. Hutan produksi terdiri dari Hutan Produksi Tetap (HP), Hutan Produksi Terbatas (HPT), dan Hutan Produksi yang dapat dikonversi.

*25. Production Forest is a forest area designated mainly to promote sustainable forest production. Production forest is classified as permanent production forest, limited production forest, and convertible production forest.*

26. Hutan Konservasi terdiri dari: Kawasan suaka alam berupa Cagar Alam (CA) dan Suaka Margasatwa (SM); kawasan pelestarian alam berupa Taman Nasional (TN), Taman Hutan Raya (THR), dan Taman Wisata Alam (TWA); Taman Buru (TB). Taman Buru adalah kawasan

*26. Conservation Forest is divided into: Sanctuary Reserve area consists of Strict Nature Reserve and Wildlife Sanctuary. Nature conservation area consists of National Park (TN), Grand Forest Park (THR), and Nature Recreation Park (TWA); Game Hunting Park (TB) Game Hunting Park is forest*

hutan yang ditetapkan sebagai tempat wisata berburu.

*area devoted for game hunting recreation.*

27. Penetapan lahan kritis mengacu pada lahan yang telah sangat rusak karena kehilangan penutupan vegetasinya, sehingga kehilangan atau berkurang fungsinya sebagai penahan air, pengendali erosi, siklus hara, pengatur iklim mikro, dan retensi karbon. Berdasarkan kondisi vegetasinya, kondisi lahan dapat diklasifikasikan sebagai: sangat kritis, kritis, agak kritis, potensial kritis, dan kondisi normal.
27. *Critical land refers to a piece of land severely damaged due to lost of its vegetation cover so that its functions as water retention, erosion control, nutrient cycling, micro climate regulator and carbon retention are completely depleted. Based upon its vegetation condition, the land could be classified as : very critical, critical, slight critical, potential critical, and normal condition.*
28. Reboisasi atau rehabilitasi hutan bertujuan untuk menghutankan kawasan hutan yang kritis di wilayah daerah aliran sungai (DAS) yang dilaksanakan bersama masyarakat secara partisipatif.
28. *Reforestation or forest rehabilitation is intended to rehabilitate the critical land inside forest area or watershed to improve their ecological and hydrological functions. The activities were conducted with active participation of local communities who live nearby the target area.*
29. Pemanfaatan hasil hutan kayu adalah segala bentuk usaha yang memanfaatkan dan mengusahakan hasil hutan kayu dengan tidak merusak lingkungan dan tidak mengurangi fungsi pokok hutan. Kegiatan ini hanya dapat dilaksanakan pada areal hutan yang memiliki potensi untuk dilakukan kegiatan pemanfaatan hasil hutan kayu dan dapat dilaksanakan setelah diperoleh izin usaha.
29. *Commercial utilization of timber as forest product is activities to utilize timber without destructing the environment and undermining the main functions of the forest area. Those activities could only be executed in forest area with high commercial timber value with license.*
30. Izin Usaha Pemanfaatan Hasil Hutan Kayu (IUPHHK) pada hutan alam adalah izin untuk memanfaatkan hutan produksi yang kegiatannya terdiri dari pemanenan atau penebangan, penanaman, pemeliharaan,
30. *The license to commercially utilize timber in natural forest is license to utilize production forest for which the activities consist of harvesting or felling, planting, tending, protecting, processing, and marketing. The license*

pengamanan, pengolahan, dan pemasaran hasil hutan kayu. IUPHHK dapat diberikan kepada perorangan, koperasi, badan usaha swasta, dan BUMN/BUMD.

*could be granted to individuals, cooperatives, private companies, state-owned enterprises/local government-owned enterprises.*

31. Produksi hasil hutan utama yang dihasilkan dari hutan adalah kayu bulat. Produksi kayu bulat ini dihasilkan dari hutan alam melalui kegiatan perusahaan Hak Pengusahaan Hutan (HPH/IUPHHK), kegiatan ijin pemanfaatan kayu (IPK) dalam rangka pembukaan wilayah hutan, pembangunan Hutan Tanaman Industri (HTI), serta kegiatan hutan rakyat.

*31. The main product of commercial forest operation is log. The log is harvested from various sources such as natural forest granted to concessionaires (IUPHHK/HPH), land clearing activities (IPK), industrial forest plantation (HTI) and community forest.*

32. Kayu gergajian merupakan kayu hasil konversi kayu bulat dengan menggunakan mesin gergaji, mempunyai bentuk yang teratur dengan sisi-sisi sejajar dan sudut-sudutnya siku dengan ketebalan tidak lebih dari 6 cm dan kadar air tidak lebih dari 18 persen. Kayu gergajian yang diolah langsung dari kayu bulat, wajib didukung dengan dokumen yang sah.

*32. Sawn Timber Constitutes a sawmill product derived from logs as raw material. The product is characterized with regular forms having parallel sides at right angle to each other, thickness not more than 6 cm and moisture content not to exceed 18 percent. Sawn timber produced directly from logs must be certified by a legal document.*

33. Kayu Lapis adalah panel kayu yang tersusun dari lapisan veneer dibagian luarnya, sedangkan dibagian intinya (core) bisa berupa veneer atau material lain, diikat dengan lem kemudian di-press (ditekan) sedemikian rupa sehingga menjadi panel yang kuat. Termasuk dalam artian ini adalah kayu lapis yang dilapisi lagi dengan material lain.

*33. Plywood is wood panel consisting of layers pressed together in between veneers; the core may be veneer or some other material, bound together with glue and pressed tightly together to make a strong panel. Included to this definition is plywood covered with other materials.*

34. Data populasi ternak bersumber dari Direktorat Jenderal Peternakan dan Kesehatan Hewan Kementerian Pertanian,

*34. Data of domestic livestock population are obtain from the Directorate General of Livestock and Animal Health Service, while*

sedangkan jumlah pemotongan ternak merupakan hasil Survei Laporan Pemotongan Ternak. Pengumpulan data pemotongan ternak dilakukan secara lengkap setiap triwulan di seluruh Rumah Potong Hewan (RPH) dan Tempat Pemotongan Hewan (TPH) yang ada di Indonesia. Pada tahun 2013 jumlah Dokumen RPH/TPH hasil pencacahan yang diolah sebanyak 4.033.

*data on the number of animals slaughtered are based on the quarterly survey conducted by BPS. This survey is a complete enumeration on all slaughterhouses and abattoirs in Indonesia. There are 4.033 covered in 2013.*

35. Statistik perikanan dibedakan atas data Perikanan Tangkap dan Perikanan Budidaya. Perikanan Tangkap diklasifikasikan atas penangkapan ikan di laut dan penangkapan ikan di perairan umum. Perikanan Budidaya diklasifikasikan atas jenis budidaya yaitu budidaya laut, tambak, kolam, karamba, jaring apung, dan sawah.
35. *Fishery statistics are categorized into capture fisheries and aquaculture. Capture fisheries are further classified into marine capture fisheries and inland open water capture fisheries. Aquaculture are further classified into several types of culture: marine culture, brackish water pond, fresh water pond, cage, floating net, and fish breeding in paddy fields.*
36. Rumah Tangga Perikanan Tangkap adalah rumah tangga yang melakukan kegiatan penangkapan ikan/binatang air lainnya/tanaman air dengan tujuan sebagian/seluruh hasilnya untuk dijual.
36. *A capture fishery household is a household conducting activities in catching fishes/other aquatic animals/aquatic plants, for which the products are wholly or partly to be sold.*
37. Rumah Tangga Perikanan Budidaya adalah rumah tangga yang melakukan kegiatan budidaya ikan/binatang air lainnya/tanaman air dengan tujuan sebagian/seluruh hasilnya untuk dijual.
37. *An aquaculture fishery household is a household conducting activities in culturing fishes/other aquatic animals/aquatic plants, for which the products are wholly or partly to be sold. different types of parameters.*



**Gambar** 11 Luas Lahan Sawah Menurut Jenis Pengairan di Kabupaten Sijunjung (Hektar), 2020  
**Picture** Area of Wetland by Type of Irrigation in Sijunjung Regency (Hectare), 2020



**Gambar** 12 Jumlah Rumah Tangga Perikanan Budidaya Menurut Jenis **Picture** Budidaya di Kabupaten Sijunjung, 2020  
*Number of Aquaculture Households by Type of Aquaculture in Sijunjung Regency, 2020*





## 5.1 HORTIKULTURA

### HORTICULTURE

**Tabel** 5.1.1 Luas Panen Tanaman Sayuran Menurut Kecamatan dan Jenis Tanaman di Kabupaten Sijunjung (Hektar), 2019 dan 2020  
**Table** *Harvested Area of Vegetables by Subdistrict and Kind of Plant in Sijunjung Regency (Hectare), 2019 and 2020*

Kecamatan Subdistrict	Bawang Merah Shallot		Cabai Besar Chili/Big Chili		Kentang Potato	
	2019	2020	2019	2020	2019	2020
(1)	(2)	(3)	(4)	(5)	(6)	(7)
1. Kamang Baru	-	1	8	6	-	-
2. Tanjung Gadang	2	1	17	6	-	-
3. Sijunjung	-	-	13	18	-	-
4. Lubuk Tarok	-	-	7	9	-	-
5. IV Nagari	-	-	30	45	-	-
6. Kupitan	-	-	18	11	-	-
7. Koto VII	-	-	6	11	-	-
8. Sumpur Kudus	2	-	16	73	-	-
<b>Sijunjung</b>	<b>4</b>	<b>2</b>	<b>115</b>	<b>179</b>	<b>-</b>	<b>-</b>

Bersambung/To Be Continued...

Lanjutan Tabel/Continued Table 5.1.1

Kecamatan Subdistrict	Kubis Cabbage		Tomat Tomato		Bawang Putih Garlic	
	2019	2020	2019	2020	2019	2020
(1)	(8)	(9)	(10)	(11)	(12)	(13)
1. Kamang Baru	-	-	-	-	-	-
2. Tanjung Gadang	-	-	-	-	-	-
3. Sijunjung	-	-	-	-	-	-
4. Lubuk Tarok	-	-	-	-	-	-
5. IV Nagari	-	-	-	-	-	-
6. Kupitan	-	-	13	2	-	-
7. Koto VII	-	-	-	-	-	-
8. Sumpur Kudus	-	-	-	-	-	-
<b>Sijunjung</b>	-	-	<b>13</b>	<b>2</b>	-	-

Bersambung/To Be Continued...

Lanjutan Tabel/*Continued Table* 5.1.1

Kecamatan <i>Subdistrict</i>	Semangka <i>Watermelon</i>		Bayam <i>Spinach</i>	
	2019 (14)	2020 (15)	2019 (16)	2020 (17)
1. Kamang Baru	-	4	4	5
2. Tanjung Gadang	-	-	-	4
3. Sijunjung	-	-	-	-
4. Lubuk Tarok	-	-	-	-
5. IV Nagari	19	7	7	5
6. Kupitan	25	13	6	1
7. Koto VII	-	-	6	12
8. Sumpur Kudus	1	-	-	7
<b>Sijunjung</b>	<b>45</b>	<b>24</b>	<b>23</b>	<b>34</b>

Sumber/*Source*: BPS, Statistik Pertanian Hortikultura SPH-SBS/*BPS-Statistics Indonesia, Agricultural Statistic for Horticulture SPH-SBS*

**Tabel** 5.1.2 **Table** 5.1.2 Produksi Tanaman Sayuran Menurut Kecamatan dan Jenis Tanaman di Kabupaten Sijunjung (kuintal), 2019 dan 2020  
*Production of Vegetables by Subdistrict and Kind of Plant in Sijunjung Regency (kuintal), 2019 and 2020*

Kecamatan Subdistrict	Bawang Merah Shallot		Cabai Besar Chili/Big Chili		Kentang Potato	
	2019	2020	2019	2020	2019	2020
(1)	(2)	(3)	(4)	(5)	(6)	(7)
1. Kamang Baru	-	50	114	131	-	-
2. Tanjung Gadang	80	10	116	145	-	-
3. Sijunjung	-	-	401	370	-	-
4. Lubuk Tarok	-	-	107	141	-	-
5. IV Nagari	-	-	457	1 415	-	-
6. Kupitan	-	-	586	583	-	-
7. Koto VII	-	-	79	166	-	-
8. Sumpur Kudus	100	-	271	1 043	-	-
<b>Sijunjung</b>	<b>180</b>	<b>60</b>	<b>2 131</b>	<b>3 994</b>	<b>-</b>	<b>-</b>

Bersambung/To Be Continued...

Lanjutan Tabel/*Continued Table* 5.1.2

Kecamatan <i>Subdistrict</i>	Kubis <i>Cabbage</i>		Tomat <i>Tomato</i>		Bawang Putih <i>Garlic</i>	
	2019 (8)	2020 (9)	2019 (10)	2020 (11)	2019 (12)	2020 (13)
1. Kamang Baru	-	-	-	-	-	-
2. Tanjung Gadang	-	-	-	-	-	-
3. Sijunjung	-	-	-	-	-	-
4. Lubuk Tarok	-	-	-	-	-	-
5. IV Nagari	-	-	-	-	-	-
6. Kupitan	-	-	131	225	-	-
7. Koto VII	-	-	-	-	-	-
8. Sumpur Kudus	-	-	-	-	-	-
<b>Sijunjung</b>	-	-	<b>131</b>	<b>225</b>	-	-

Bersambung/*To Be Continued...*



Lanjutan Tabel/Continued Table 5.1.2

Kecamatan Subdistrict	Semangka Watermelon		Bayam Spinach	
	2019 (14)	2020 (15)	2019 (16)	2020 (17)
1. Kamang Baru	-	83	32	53
2. Tanjung Gadang	-	-	-	26
3. Sijunjung	-	-	-	-
4. Lubuk Tarok	-	-	-	-
5. IV Nagari	827	74	22	58
6. Kupitan	2 174	2 380	119	412
7. Koto VII	-	-	43	955
8. Sumpur Kudus	7	-	-	19
<b>Sijunjung</b>	<b>3 008</b>	<b>2 537</b>	<b>216</b>	<b>1 523</b>

Sumber/Source: BPS, Statistik Pertanian Hortikultura SPH-SBS/BPS-Statistics Indonesia, Agricultural Statistic for Horticulture SPH-SBS

**Tabel 5.1.3** Luas Panen Tanaman Sayuran dan Buah-buahan Semusim Menurut Jenis Tanaman di Kabupaten Sijunjung (Hektar), 2017-2020  
**Table** *Harvested Area of Seasonal Vegetables and Fruits by Kind of Plant in Sijunjung Regency (Hectare), 2017-2020*

Jenis Tanaman <i>Kind of Plants</i>	2017	2018	2019	2020
(1)	(2)	(3)	(4)	(5)
Sayuran <i>Vegetables</i>				
Bawang Daun <i>Wlech Onion</i>	-	-	-	-
Bawang Merah <i>Shallot</i>	1	6	4	2
Bawang Putih <i>Garlic</i>	-	-	-	-
Bayam <i>Spinach</i>	10	13	23	34
Buncis <i>Green Bean</i>	-	-	-	-
Cabai Besar <i>Chili (Capsicum Annum)</i>	46	83	115	179
Cabai Rawit <i>Chili (Capsicum Frutescens)</i>	41	49	50	57
Cabai <i>Chili</i>	87	132	102	-
Jamur <i>Mushroom</i>	48	125	-	1 140
Kacang Merah <i>Red Bean</i>	-	1	54	-
Kacang panjang <i>Yardlong Bean</i>	41	44	32	39
Kangkung <i>Kangkong</i>	8	13	-	32
Kembang Kol <i>Cauliflower</i>	-	-	-	-
Kentang <i>Potato</i>	-	-	-	-

Bersambung/To Be Continued. . .

Lanjutan Tabel/Continued Table 5.1.3

Jenis Tanaman <i>Kind of Plants</i>	2017	2018	2019	2020
(1)	(2)	(3)	(4)	(5)
Ketimun <i>Cucumber</i>	1	11	23	17
Kubis <i>Cabbage</i>	-	-	-	-
Labu Siam <i>Chayote</i>	-	1	1	1
Lobak <i>Radish</i>	-	-	-	-
Paprika <i>Bell Pepper</i>	-	-	-	-
Petsai <i>Chinese Cabbage</i>	-	-	-	-
Terung <i>Eggplant</i>	11	19	40	22
Tomat <i>Tomato</i>	1	5	13	2
Wortel <i>Carrot</i>	-	-	-	-
Buah-buahan <i>Fruits</i>				
Blewah <i>Cantaloupe</i>	-	-	-	-
Melon <i>Melon</i>	-	2	2	2
Semangka <i>Watermelon</i>	9	54	45	24
Stroberi <i>Strawberry</i>	-	-	-	-

Sumber/Source: BPS, Statistik Pertanian Hortikultura SPH-SBS/BPS-Statistics Indonesia, Agricultural Statistic for Horticulture SPH-SBS

**Tabel** 5.1.4 Produksi Tanaman Sayuran dan Buah-buahan Semusim Menurut Jenis Tanaman di Kabupaten Sijunjung (Kuintal), 2017-2020  
**Table** *Production of Seasonal Vegetables and Fruits by Kind of Plant in Sijunjung Regency (Quintal), 2017-2020*

Jenis Tanaman <i>Kind of Plants</i>	2017	2018	2019	2020
(1)	(2)	(3)	(4)	(5)
Sayuran <i>Vegetables</i>				
Bawang Daun <i>Wlech Onion</i>	-	-	-	-
Bawang Merah <i>Shallot</i>	20	124	180	60
Bawang Putih <i>Garlic</i>	-	-	-	-
Bayam <i>Spinach</i>	67	117	216	1 523
Buncis <i>Green Bean</i>	-	-	-	-
Cabai Besar <i>Chili (Capsicum Annum)</i>	851	1 568	2 131	3 994
Cabai Rawit <i>Chili (Capsicum Frutescens)</i>	622	549	778	2 147
Jamur <i>Mushroom</i>	613	1 077	1 791	5 024
Kacang Merah <i>Red Bean</i>	-	14	-	-
Kacang panjang <i>Yardlong Bean</i>	703	766	688	731
Kangkung <i>Kangkong</i>	77	144	348	1 906
Kembang Kol <i>Cauliflower</i>	-	-	-	-
Kentang Potato	-	-	-	-

Bersambung/To Be Continued...

Lanjutan Tabel/Continued Table 5.1.4

Jenis Tanaman <i>Kind of Plants</i>	2017	2018	2019	2020
(1)	(2)	(3)	(4)	(5)
Ketimun <i>Cucumber</i>	18	261	456	642
Kubis <i>Cabbage</i>	-	-	-	-
Labu Siam <i>Chayote</i>	-	3	26	1 410
Lobak <i>Radish</i>	-	-	-	-
Paprika <i>Bell Pepper</i>	-	-	-	-
Petsai <i>Chinese Cabbage</i>	-	-	-	-
Terung <i>Eggplant</i>	308	710	1 282	1 456
Tomat <i>Tomato</i>	67	129	131	225
Wortel <i>Carrot</i>	-	-	-	-
Buah-buahan <i>Fruits</i>				
Blewah <i>Cantaloupe</i>	-	-	-	-
Melon <i>Melon</i>	-	6	15	52
Semangka <i>Watermelon</i>	1 251	4 420	3 008	2 537
Stroberi <i>Strawberry</i>	-	-	-	-

Sumber/Source:

BPS, Statistik Pertanian Hortikultura SPH-SBS/BPS-Statistics Indonesia, Agricultural Statistic for Horticulture SPH-SBS

**Tabel 5.1.5** Luas Panen Tanaman Biofarmaka Menurut Kecamatan dan Jenis Tanaman di Kabupaten Sijunjung (m<sup>2</sup>), 2019-2020  
**Table** *Harvested Area of Medicinal Plants by Subdistrict and Kind of Plant in Sijunjung Regency (m<sup>2</sup>), 2019-2020*

Kecamatan Subdistrict	Jahe Ginger		Laos/Lengkuas Galanga		Kencur East Indian Galangal	
	2019 (2)	2020 (3)	2019 (4)	2020 (5)	2019 (6)	2020 (7)
1. Kamang Baru	-	-	-	-	-	-
2. Tanjung Gadang	8 000	40	3 475	1 525	6 400	400
3. Sijunjung	-	-	-	-	-	-
4. Lubuk Tarok	-	140	-	-	-	-
5. IV Nagari	352	524	301	312	101	608
6. Kupitan	575	200	461	200	131	120
7. Koto VII	10 000	8 700	7 950	9 600	-	-
8. Sumpur Kudus	4 000	250	2 000	100	-	-
<b>Sijunjung</b>	<b>22 9278</b>	<b>9 854</b>	<b>14 187</b>	<b>11 737</b>	<b>6 632</b>	<b>1 128</b>

Bersambung/To Be Continued...

Lanjutan Tabel/*Continued Table* 5.1.5

Kecamatan Subdistrict	Kunyit Turmeric		Kapulaga Java Cardamom		Temulawak Java Turmeric	
	2019 (8)	2020 (9)	2019 (10)	2020 (11)	2019 (12)	2020 (13)
1. Kamang Baru	-	-	-	-	-	-
2. Tanjung Gadang	17 020	3 000	26 035	200	2 995	-
3. Sijunjung	-	-	-	-	-	-
4. Lubuk Tarok	-	-	-	7 000	-	-
5. IV Nagari	404	518	45	3 550	-	-
6. Kupitan	277	25	-	-	87	5
7. Koto VII	3 710	7 710	-	-	-	-
8. Sumpur Kudus	21 702	4 000	-	-	-	-
<b>Sijunjung</b>	<b>43 113</b>	<b>15 253</b>	<b>26 080</b>	<b>10 750</b>	<b>3 082</b>	<b>5</b>

Sumber/*Source*: BPS, Statistik Pertanian Hortikultura SPH-TBF/*BPS-Statistics Indonesia, Agricultural Statistic for Horticulture SPH-TBF*

**Tabel 5.1.6** Produksi Tanaman Biofarmaka Menurut Kecamatan dan Jenis Tanaman di Kabupaten Sijunjung (Kg), 2019 dan 2020  
*Production of Medicinal Plants by Subdistrict and Kind of Plant in Sijunjung Regency (Kg), 2019 and 2020*

Kecamatan Subdistrict	Jahe Ginger		Laos/Lengkuas Galanga		Kencur East Indian Galangal	
	2019 (2)	2020 (3)	2019 (4)	2020 (5)	2019 (6)	2020 (7)
1. Kamang Baru	-	-	-	-	-	-
2. Tanjung Gadang	4 750	12	6 450	550	9 400	160
3. Sijunjung	-	-	-	-	-	-
4. Lubuk Tarok	-	140	-	-	-	-
5. IV Nagari	182	2 224	121	912	73	240
6. Kupitan	1 425	977	533	1 105	152	535
7. Koto VII	5 450	8 200	5 482	10 900	-	-
8. Sumpur Kudus	1 600	350	1 000	200	-	-
<b>935Sijunjung</b>	<b>13 407</b>	<b>11 903</b>	<b>13 586</b>	<b>13 667</b>	<b>9 625</b>	<b>935</b>

Bersambung/To Be Continued...



Lanjutan Tabel/Continued Table 5.1.6

Kecamatan Subdistrict	Kunyit Turmeric		Kapulaga Java Cardamom		Temulawak Java Turmeric	
	2019	2020	2019	2020	2019	2020
(1)	(8)	(9)	(10)	(11)	(12)	(13)
1. Kamang Baru	-	-	-	-	-	-
2. Tanjung Gadang	15 015	1 500	6 700	80	4 995	-
3. Sijunjung	-	-	-	-	-	-
4. Lubuk Tarok	-	-	-	5 660	-	-
5. IV Nagari	204	1 268	41	1 455	-	-
6. Kupitan	215	85	-	-	123	4
7. Koto VII	3 215	8 390	-	-	-	-
8. Sumpur Kudus	51 252	57 900	-	-	-	-
<b>Sijunjung</b>	<b>69 901</b>	<b>69 143</b>	<b>6 741</b>	<b>7 195</b>	<b>5 118</b>	<b>4</b>

Sumber/Source:

BPS, Statistik Pertanian Hortikultura SPH-TBF/BPS-Statistics Indonesia, Agricultural Statistic for Horticulture SPH-TBF

**Tabel** 5.1.7 Luas Panen Tanaman Biofarmaka Menurut Jenis Tanaman di Kabupaten Sijunjung (m<sup>2</sup>), 2017-2020  
**Table** Harvested Area of Medicinal Plants by Kind of Plant in Sijunjung Regency (m<sup>2</sup>), 2017-2020

Jenis Tanaman Kind of Plants	2017	2018	2019	2020
(1)	(2)	(3)	(4)	(5)
Dringo <i>Sweet Root/Calamus</i>	-	-	-	-
Jahe <i>Ginger</i>	3 051	20 614	22 927	9 854
Kapulaga <i>Java Cardamon</i>	7 500	36 035	26 080	10 750
Keji Beling/Kecibeling <i>Strobilanthes crisper</i>	-	-	-	-
Kencur <i>East Indian Galangal</i>	-	75	6 632	1 128
Kunyit <i>Turmeric</i>	3 802	8 380	43 113	15 253
Laos/Lengkuas <i>Galanga</i>	4 427	14 879	14 187	11 737
Lempuyang <i>Zingiber Aromaticum</i>	-	3 130	1	700
Lidah Buaya <i>Oliviera</i>	-	25	107	-
Mahkota Dewa <i>God's Crown</i>	1	-	55	2 000
Mengkudu <i>Indian Mulberry</i>	-	-	1	7 500
Sambiloto <i>King of Bitter</i>	-	-	-	-
Temuireng Black Turmeric	-	-	2 670	20
Termukunci <i>Chinese Keys</i>	-	-	-	-
Temulawak <i>Java Turmeric</i>	-	60	3 082	5

Sumber/Source: BPS, Statistik Pertanian Hortikultura SPH-TBF/BPS-Statistics Indonesia, Agricultural Statistic for Horticulture SPH-TBF

**Tabel 5.1.8** Produksi Tanaman Biofarmaka Menurut Jenis Tanaman di Kabupaten Sijunjung (Kg), 2017-2020  
**Table** Production of Medicinal Plants by Kind of Plant in Sijunjung Regency (Kg), 2017-2020

Jenis Tanaman <i>Kind of Plants</i>	2017	2018	2019	2020
(1)	(2)	(3)	(4)	(5)
Dringo <i>Sweet Root/Calamus</i>	-	-	-	-
Jahe <i>Ginger</i>	15 520	23 817	13 407	11 903
Kapulaga <i>Java Cardamon</i>	7 000	10 000	6 741	7 195
Keji Beling/Kecibeling <i>Strobilanthes crispera</i>	-	-	-	-
Kencur <i>East Indian Galangal</i>	-	100	9 625	935
Kunyit <i>Turmeric</i>	6 482	14 362	69 901	69 143
Laos/Lengkuas <i>Galanga</i>	30 714	23 867	13 586	13 667
Lempuyang <i>Zingiber Aromaticum</i>	-	2 100	3	3 640
Lidah Buaya <i>Oliviera</i>	-	28	91	-
Mahkota Dewa <i>God's Crown</i>	20	-	1 100	24 000
Mengkudu <i>Indian Mulberry</i>	-	-	10	1 565
Sambiloto <i>King of Bitter</i>	-	-	-	-
Temuireng <i>Black Turmeric</i>	-	-	3 000	26
Termukunci <i>Chinese Keys</i>	-	-	-	-
Temulawak <i>Java Turmeric</i>	-	125	5 118	4

Sumber/Sources: BPS, Statistik Pertanian Hortikultura SPH-TBF/BPS-Statistics Indonesia, Agricultural Statistic for Horticulture SPH-TBF

**Tabel 5.1.9** Produksi Buah-buahan Menurut Kecamatan dan Jenis Tanaman di Kabupaten Sijunjung (kuintal), 2019 dan 2020  
**Table** Production of Fruits by Subdistrict and Kind of Plant in Sijunjung Regency (quintal), 2019 and 2020

Kecamatan Subdistrict	Mangga Mango		Durian Durian		Jeruk Siam Orange/Tangerine	
	2019	2020	2019	2020	2019	2020
(1)	(2)	(3)	(4)	(5)	(6)	(7)
1. Kamang Baru	170	81	50	550	6	3
2. Tanjung Gadang	260	188	1 440	8 000	81	42
3. Sijunjung	-	200	835	360	-	-
4. Lubuk Tarok	34	48	489	960	26	95
5. IV Nagari	123	-	4 061	-	203	25
6. Kupitan	302	-	14 157	1 050	1 257	1 966
7. Koto VII	230	368	4 144	3 835	477	1 351
8. Sumpur Kudus	25	6	50	180	100	150
<b>Sijunjung</b>	<b>1 144</b>	<b>891</b>	<b>25 226</b>	<b>14 935</b>	<b>2 150</b>	<b>3 632</b>

Bersambung/To Be Continued...

Lanjutan Tabel/Continued Table 5.1.9

Kecamatan Subdistrict	Pisang Banana		Pepaya Papaya		Salak Salacca	
	2019 (8)	2020 (9)	2019 (10)	2020 (11)	2019 (12)	2020 (13)
1. Kamang Baru	1 345	2 199	34	158	-	-
2. Tanjung Gadang	3 800	6 119	37	28	-	-
3. Sijunjung	76	200	66	60	-	-
4. Lubuk Tarok	208	160	43	99	-	-
5. IV Nagari	691	482	150	291	-	-
6. Kupitan	2 216	2 021	135	422	11	37
7. Koto VII	213	79	53	55	-	-
8. Sumpur Kudus	50	33	35	9	-	-
<b>Sijunjung</b>	<b>8 599</b>	<b>11 293</b>	<b>553</b>	<b>1 122</b>	<b>11</b>	<b>37</b>

Sumber/Source:

BPS, Statistik Pertanian Hortikultura SPH-BST/BPS-Statistics Indonesia, Agricultural Statistic for Horticulture SPH-BST

Lanjutan Tabel/*Continued Table* 5.1.9

Kecamatan <i>Subdistrict</i>	Duku/Langsat <i>Kokosan/Duku</i>		Manggis <i>Mangosteen</i>	
	2019 (14)	2020 (15)	2019 (16)	2020 (17)
(1)				
1. Kamang Baru	78	80	50	210
2. Tanjung Gadang	-	-	848	4.600
3. Sijunjung	-	1 400	1 740	800
4. Lubuk Tarok	-	162	5 740	15 637
5. IV Nagari	-	75	2 433	1 825
6. Kupitan	-	205	-	640
7. Koto VII	5	2 540	5 955	16 106
8. Sumpur Kudus	-	9	600	894
<b>Sijunjung</b>	<b>83</b>	<b>4 471</b>	<b>17 366</b>	<b>40 712</b>

Sumber/*Source*:BPS, Statistik Pertanian Hortikultura SPH-BST/BPS-Statistics Indonesia, *Agricultural Statistic for Horticulture SPH-BST*

**Tabel** 5.1.10 Produksi Buah-buahan dan Sayuran Tahunan Menurut Jenis Tanaman di Kabupaten Sijunjung (Kuintal), 2017-2020  
**Table** Production of Annual Fruits and Vegetables by Kind of Plant in Sijunjung Regency (Quintal), 2017-2020

Jenis Tanaman <i>Kind of Plants</i>	2017	2018	2019	2020
(1)	(2)	(3)	(4)	(5)
Buah–Buahan/ <i>Fruits</i> :				
Alpukat/ <i>Avocado</i>	399	625	342	570
Anggur/ <i>Grape</i>	-	-	-	-
Apel/ <i>Apple</i>	-	-	-	-
Belimbing/ <i>Star Fruit</i>	26	121	78	219
Duku/Langsar <i>Lanzon</i>	8 323	7 924	83	4 471
Durian/ <i>Durian</i>	930	9 474	25 226	14 935
Jambu Air/ <i>Rose Apple</i>	141	134	70	131
Jambu Biji/ <i>Guava</i>	742	312	197	388
Jeruk Besar/ <i>Pomelo</i>	370	59	129	32
Jeruk Siam/Kepron/ <i>Tangerine/Orange</i>	3 245	4 670	2 150	3 632
Mangga/ <i>Mango</i>	687	1 344	1 144	891
Manggis/ <i>Mangosteen</i>	4 445	8 276	17 366	40 712
Markisa/ <i>Marquisa</i>	-	-	-	-
Nangka/Cempedak/ <i>Jack Fruit</i>	1 199	1 357	1 582	2 115
Nenas/ <i>Pineapple</i>	18	27	30	47

Bersambung/To Be Continued...

Lanjutan Tabel/*Continued Table* 5.1.10

Jenis Tanaman <i>Kind of Plants</i>	2016	2017	2019	2020
(1)	(2)	(3)	(4)	(5)
Pepaya/ <i>Papaya</i>	4 009	835	553	1 122
Pisang/ <i>Banana</i>	30 703	7 414	8 599	11 293
Rambutan/ <i>Rambutan</i>	3 142	4 970	714	9 840
Salak/ <i>Salacca</i>	5	7	11	37
Sawo/ <i>Sapodilla/ Star Apple</i>	1 029	336	511	663
Sirsak/ <i>Soursop</i>	182	350	377	238
Sukun/ <i>Bread Fruit</i>	353	435	974	501
Sayuran/ <i>Vegetables</i>				
Jengkol/ <i>Jengkol</i>	1 351	1 453	2 589	5 581
Melinjo/ <i>Melinjo</i>	4	79	73	95
Petai/ <i>Twisted Cluster Bean</i>	716	401	826	1 079

Sumber/*Source*: BPS, Statistik Pertanian Hortikultura SPH-BST/BPS-Statistics Indonesia, *Agricultural Statistic for Horticulture SPH-BST*



**5.2 PERKEBUNAN  
ESTATE CROPS**

**Tabel** 5.2.1 Luas Area Tanaman Perkebunan Rakyat Menurut Kecamatan dan Jenis Tanaman di Kabupaten Sijunjung (Hektar), 2019 dan 2020  
*Table* *Planted Areas of Crop Plantation by Subdistrict & Crops in Sijunjung Regency (Hectare), 2019 and 2020*

Kecamatan Subdistrict	Karet Rubber		Kelapa Dalam Coconut		Kelapa Sawit Palm Oil	
	2019	2020	2019	2020	2019	2020
(1)	(2)	(3)	(4)	(5)	(6)	(7)
1. Kamang Baru	9 742	9 742	242	242	8 756	8 766
2. Tanjung Gadang	2 975	2 973	214	213	165	155
3. Sijunjung	3 487	3 485	461	461	154	157
4. Lubuk Tarok	2 304	2 302	156	155	306	321
5. IV Nagari	2 833	2 825	169	170	212	211
6. Kupitan	3 077	3 077	163	163	46	46
7. Koto VII	5 460	5 460	120	120	133	133
8. Sumpur Kudus	4 301	4 301	241	241	41	41
<b>Sijunjung</b>	<b>34 179</b>	<b>34 165</b>	<b>1 766</b>	<b>1 765</b>	<b>9 813</b>	<b>9 830</b>

Bersambung/To Be Continued...

Lanjutan Tabel/*Continued Table* 5.2.1

Kecamatan <i>Subdistrict</i>	Kopi <i>Coffee</i>		Kulit Manis <i>Cassia vera</i>		Kakao <i>Cacao</i>	
	2019 (8)	2020 (9)	2019 (10)	2020 (11)	2019 (12)	2020 (13)
1. Kamang Baru	36	36	34	34	319	319
2. Tanjung Gadang	72	72	38	35	247	243
3. Sijunjung	94	94	75	75	230	230
4. Lubuk Tarok	62	75	61	59	150	146
5. IV Nagari	-	-	-	-	150	143
6. Kupitan	32	31	-	-	228	227
7. Koto VII	87	81	11	10	125	125
8. Sumpur Kudus	61	61	108	108	253	253
<b>Sijunjung</b>	<b>444</b>	<b>450</b>	<b>327</b>	<b>321</b>	<b>1 702</b>	<b>1 686</b>

Sumber/*Source* : Dinas Pertanian Kabupaten Sijunjung/*Agriculture Department of Sijunjung Regency*

**Tabel** 5.2.2 **Table** Produksi Tanaman Perkebunan Rakyat Menurut Kecamatan dan Jenis Tanaman di Kabupaten Sijunjung (Ton), 2019 dan 2020  
*Plantation Crop Production by Subdistrict and by Kind in Sijunjung Regency (Ton), 2019 and 2020*

Kecamatan Subdistrict	Karet Rubber		Kelapa Dalam Coconut		Kelapa Sawit Palm Oil	
	2019	2020	2019	2020	2019	2020
(1)	(2)	(3)	(4)	(5)	(6)	(7)
1. Kamang Baru	18 627	19 958	245	364	107 532	103 699
2. Tanjung Gadang	4 443	4 451	177	168	576	554
3. Sijunjung	5 433	5 775	420	420	1 530	1 417
4. Lubuk Tarok	3 927	3 932	159	141	4 072	3 983
5. IV Nagari	3 923	4 468	151	151	1 558	1 558
6. Kupitan	6 904	6 910	124	124	562	520
7. Koto VII	12 895	12 903	119	101	1 587	1 587
8. Sumpur Kudus	5 853	5 858	172	173	56	52
<b>Sijunjung</b>	<b>62 005</b>	<b>64 255</b>	<b>1 567</b>	<b>1 642</b>	<b>117 473</b>	<b>113 370</b>

Bersambung/To Be Continued...

Lanjutan Tabel/*Continued Table* 5.2.2

Kecamatan <i>Subdistrict</i>	Kopi <i>Coffee</i>		Kulit Manis <i>Cassavera</i>		Kakao <i>Cacao</i>	
	2019 (8)	2020 (9)	2019 (10)	2020 (11)	2019 (12)	2020 (13)
1. Kamang Baru	37	43	-	-	271	272
2. Tanjung Gadang	35	35	22	19	151	150
3. Sijunjung	54	56	32	52	173	173
4. Lubuk Tarok	4	27	71	73	156	152
5. IV Nagari	-	-	-	-	57	86
6. Kupitan	29	31	-	-	176	177
7. Koto VII	3	3	1	2	44	49
8. Sumpur Kudus	56	57	105	106	103	112
<b>Sijunjung</b>	<b>218</b>	<b>252</b>	<b>231</b>	<b>252</b>	<b>1 131</b>	<b>1 171</b>

Sumber/*Source* : Dinas Pertanian Kabupaten Sijunjung/*Agriculture Department of Sijunjung Regency*

**Tabel** 5.2.3 Luas Tanaman Produktif Perkebunan Rakyat Menurut Kecamatan dan Jenis Tanaman di Kabupaten Sijunjung (Hektar), 2020  
**Table** *Productive Planted Areas of Crop Plantation by Subdistrict & Crops in Sijunjung Regency (Hectare), 2020*

Kecamatan Subdistrict	Karet Rubber	Kelapa Dalam Coconut	Kelapa Sawit Palm Oil	Kopi Coffee	Kulit Manis Cassia vera	Kakao Cacao
(1)	(2)	(3)	(4)	(5)	(6)	(7)
1. Kamang Baru	9 504	242	7 386	36	-	304
2. Tanjung Gadang	2 558	168	41	48	15	151
3. Sijunjung	2 902	400	109	69	50	175
4. Lubuk Tarok	1 779	151	295	29	55	142
5. IV Nagari	2 031	144	111	-	-	95
6. Kupitan	2 668	118	40	31	-	180
7. Koto VII	5 060	120	113	3	2	50
8. Sumpur Kudus	2 675	164	4	61	63	108
<b>Sijunjung</b>	<b>2020</b>	<b>29 177</b>	<b>1 507</b>	<b>8 099</b>	<b>277</b>	<b>185</b>
	<b>2019</b>	<b>29 129</b>	<b>1 501</b>	<b>8 367</b>	<b>267</b>	<b>187</b>
	<b>2018</b>	<b>28 488</b>	<b>1 505</b>	<b>8 044</b>	<b>266</b>	<b>128</b>
	<b>2017</b>	<b>28 493</b>	<b>1 504</b>	<b>7 949</b>	<b>266</b>	<b>128</b>
	<b>2016</b>	<b>28 204</b>	<b>1 496</b>	<b>6 868</b>	<b>147</b>	<b>116</b>

Sumber/Source : Dinas Pertanian Kabupaten Sijunjung/Agriculture Department of Sijunjung Regency

**5.3 PERTANIAN DAN TANAMAN PANGAN**  
**AGRICULTURE AND FOOD CROPS**

**Tabel 5.3.1** Luas Panen, Produksi, dan Produktivitas Padi Sawah dan Padi Ladang Menurut Kecamatan di Kabupaten Sijunjung, 2020  
*Harvested Area, Production, and Productivity of Wetland and Dryland Paddy by Subdistrict in Sijunjung Regency, 2020*

Kecamatan Subdistrict	Padi Sawah/Wetland Paddy			Padi Ladang/Dryland Paddy		
	Luas Panen Harvested Area (ha)	Produksi Production (ton)	Produktivitas Productivity (kui/ha)	Luas Panen Harvested Area (ha)	Produksi Production (ton)	Produktivitas Productivity (kui/ ha)
(1)	(2)	(3)	(4)	(5)	(6)	(7)
1. Kamang Baru	3 192	14 379	45,05	65	208	32
2. Tanjung Gadang	3 077	13 766	44,74	-	-	-
3. Sijunjung	4 804	21 324	44,39	-	-	-
4. Lubuk Tarok	1 833	8 274	45,14	-	-	-
5. IV Nagari	2 400	11 674	48,64	-	-	-
6. Kupitan	1 945	8 666	44,55	-	-	-
7. Koto VII	3 307	14 900	45,06	-	-	-
8. Sumpur Kudus	3 639	16 294	44,38	-	-	-
<b>Sijunjung 2020</b>	<b>24 197</b>	<b>109 277</b>	<b>45,16</b>	<b>65</b>	<b>208</b>	<b>32</b>
<b>2019</b>	<b>25 115</b>	<b>99 367</b>	<b>39,56</b>	<b>-</b>	<b>-</b>	<b>-</b>
<b>2018</b>	<b>26 294</b>	<b>120 175</b>	<b>4,56</b>	<b>120</b>	<b>293</b>	<b>2,44</b>
<b>2017</b>	<b>17 729</b>	<b>88 468</b>	<b>4,99</b>	<b>-</b>	<b>-</b>	<b>-</b>
<b>2016</b>	<b>20 319</b>	<b>110 128</b>	<b>5,42</b>	<b>-</b>	<b>-</b>	<b>-</b>

Sumber/Source : Dinas Pertanian Kabupaten Sijunjung/Agriculture Department of Sijunjung Regency

**Tabel** 5.3.2 Produksi Padi Setara Beras Menurut Kecamatan di Kabupaten Sijunjung (Ton), 2020  
**Table** *Rice Equivalent Production by Subdistrict in Sijunjung Regency (Ton), 2020*

Kecamatan <i>Subdistrict</i>	Produksi Padi <i>Paddy Production</i>	Produksi Padi Setara Beras <i>Rice Equivalent Production</i>
(1)	(2)	(3)
1. Kamang Baru	14 379	5 362
2. Tanjung Gadang	13 766	5 081
3. Sijunjung	21 324	7 954
4. Lubuk Tarok	8 274	3 000
5. IV Nagari	11 674	4 298
6. Kupitan	8 666	3 203
7. Koto VII	14 900	5 578
8. Sumpur Kudus	16 294	6 032
<b>Sijunjung</b>	<b>109 277</b>	<b>40 508</b>

Sumber/Source : Dinas Pertanian Kabupaten Sijunjung/Agriculture Department of Sijunjung Regency

**Tabel 5.3.3** Luas Panen, Produksi, dan Produktivitas Jagung dan Kedelai Menurut Kecamatan di Kabupaten Sijunjung, 2020  
**Table** *Harvested Area, Production, and Productivity of Maize and Soybean by Subdistrict in Sijunjung Regency, 2020*

Kecamatan Subdistrict	Jagung/Maize			Kedelai/Soybean		
	Luas Panen Harvested Area (ha)	Produksi Production (ton)	Produktivitas Productivity (kui/ha)	Luas Panen Harvested Area (ha)	Produksi Production (ton)	Produktivitas Productivity (kui/ha)
(1)	(2)	(3)	(4)	(5)	(6)	(7)
1. Kamang Baru	386	2 566	66,47	-	-	-
2. Tanjung Gadang	52	343	65,88	-	-	-
3. Sijunjung	95	632	66,55	-	-	-
4. Lubuk Tarok	31	204	65,84	1	1,23	12,30
5. IV Nagari	93	621	66,81	1	1,19	11,90
6. Kupitan	50	333	66,66	-	-	-
7. Koto VII	74	494	66,79	-	-	-
8. Sumpur Kudus	67	453	67,57	-	-	-
<b>Sijunjung</b>						
2020	848	5 646	66,58	2	2,42	12,10
2019	539	3 638	6,75	215	256	11,90
2018	620	2 868	4,63	271	337	12,81
2017	343	1 880	5,48	-	-	-
2016	837	4 849	5,79	3	-	-

Sumber/Source : Dinas Pertanian Kabupaten Sijunjung/Agriculture Department of Sijunjung Regency



**Tabel** 5.3.4 Luas Panen, Produksi, dan Produktivitas Kacang Tanah dan Kacang Hijau Menurut Kecamatan di Kabupaten Sijunjung, 2020  
**Table** *Harvested Area, Production, and Productivity of Peanut and Mungbean by Subdistrict in Sijunjung Regency, 2020*

Kecamatan Subdistrict	Kacang Tanah/Peanut			Kacang Hijau/Mungbean		
	Luas Panen Harvested Area (ha)	Produksi Production (ton)	Produktivitas Productivity (ton/ha)	Luas Panen Harvested Area (ha)	Produksi Production (ton)	Produktivitas Productivity (kui/ha)
(1)	(2)	(3)	(4)	(5)	(6)	(7)
1. Kamang Baru	12	18,68	15,57	-	-	-
2. Tanjung Gadang	-	-	-	-	-	-
3. Sijunjung	-	-	-	-	-	-
4. Lubuk Tarok	1	1,30	13,00	3	2,90	9,67
5. IV Nagari	-	-	-	2	1,95	9,75
6. Kupitan	4	4,90	12,25	3	2,98	9,93
7. Koto VII	2	2,60	13,00	1	0,90	9,00
8. Sumpur Kudus	-	-	-	-	-	-
<b>Sijunjung 2020</b>	<b>19</b>	<b>27,48</b>	<b>1,46</b>	<b>9</b>	<b>8,73</b>	<b>9,70</b>
<b>2019</b>	<b>24</b>	<b>30</b>	<b>1,25</b>	<b>9</b>	<b>8,6</b>	<b>0,95</b>
<b>2018</b>	<b>21</b>	<b>162</b>	<b>2,50</b>	<b>11</b>	<b>11</b>	<b>1,00</b>
<b>2017</b>	<b>15</b>	<b>138</b>	<b>9,21</b>	<b>5</b>	<b>5</b>	<b>1,00</b>
<b>2016</b>	<b>13</b>	<b>16</b>	<b>1,20</b>	<b>-</b>	<b>-</b>	<b>-</b>

Sumber/Source : Dinas Pertanian Kabupaten Sijunjung/Agriculture Department of Sijunjung Regency

**Tabel 5.3.5** Luas Panen, Produksi, dan Produktivitas Ubi Kayu dan Ubi Jalar Menurut Kecamatan di Kabupaten Sijunjung, 2020  
*Harvested Area, Production, and Productivity of Cassava and Sweet Potato by Subdistrict in Sijunjung Regency, 2020*

Kecamatan Subdistrict	Ubi Kayu/Cassava			Ubi Jalar/Sweet Potato			
	Luas Panen Harvested Area (ha)	Produksi Production (ton)	Produktivitas Productivity (ton/ha)	Luas Panen Harvested Area (ha)	Produksi Production (ton)	Produktivitas Productivity (ton/ha)	
(1)	(2)	(3)	(4)	(5)	(6)	(7)	
1. Kamang Baru	8	316	395,23	2	36	181,80	
2. Tanjung Gadang	-	-	-	-	-	-	
3. Sijunjung	-	-	-	-	-	-	
4. Lubuk Tarok	9	317	351,70	-	-	-	
5. IV Nagari	-	-	-	3	54	181,20	
6. Kupitan	3	123	408,93	-	-	-	
7. Koto VII	9	303	336,73	-	-	-	
8. Sumpur Kudus	4	127	316,32	-	-	-	
<b>Sijunjung</b>	<b>2020</b>	<b>33</b>	<b>1 186</b>	<b>359,08</b>	<b>5</b>	<b>90</b>	<b>181,44</b>
	<b>2019</b>	<b>60</b>	<b>2 452</b>	<b>40,86</b>	<b>3</b>	<b>38</b>	<b>12,53</b>
	<b>2018</b>	<b>37</b>	<b>1 529</b>	<b>41,17</b>	-	-	-
	<b>2017</b>	<b>21</b>	<b>443</b>	<b>14,12</b>	-	-	-
	<b>2016</b>	<b>27</b>	<b>941</b>	<b>19,25</b>	-	-	-

Sumber/Source : Dinas Pertanian Kabupaten Sijunjung/Agriculture Department of Sijunjung Regency

**Tabel 5.3.6** Luas Lahan Sawah Menurut Kecamatan dan Jenis Pengairan di Kabupaten Sijunjung (Hektar), 2020  
**Table** Area of Wetland by Subdistrict and Type of Irrigation in Sijunjung Regency (Hectare), 2020

Kecamatan Subdistrict	Irigasi Irrigation	Non Irigasi Non Irrigation	Jumlah Total	
(1)	(2)	(3)	(4)	
1. Kamang Baru	1 345	35	1 380	
2. Tanjung Gadang	1 019	190	1 209	
3. Sijunjung	1 165	1 007	2 172	
4. Lubuk Tarok	814	62	876	
5. IV Nagari	881	376	1 257	
6. Kupitan	582	149	731	
7. Koto VII	1 281	488	1 769	
8. Sumpur Kudus	1 362	34	1 396	
<b>Sijunjung</b>	<b>2020</b>	<b>8 449</b>	<b>2 341</b>	<b>10 790</b>
	<b>2019</b>	<b>8 449</b>	<b>2 341</b>	<b>10 790</b>
	<b>2018</b>	<b>8 449</b>	<b>2 341</b>	<b>10 790</b>
	<b>2017</b>	<b>6 085</b>	<b>4 135</b>	<b>10 220</b>
	<b>2016</b>	<b>6 594</b>	<b>4 135</b>	<b>10 729</b>

Sumber/Source : Dinas Pertanian Kabupaten Sijunjung/Agriculture Department of Sijunjung Regency

**Tabel 5.3.7** Luas Lahan Sawah Menurut Kecamatan dan Jenis Irigasi di Kabupaten Sijunjung (Hektar), 2020  
**Table** Area of wetland by Subdistrict and Type of Irrigation in Sijunjung Regency (Hectare), 2020

Kecamatan Subdistrict	Jenis Irigasi/Type of Irrigation				
	Teknis Technical	Setengah Teknis Semi Technical	Sederhana Simple	Non PU Government Irrigation	
(1)	(2)	(3)	(4)	(5)	
1. Kamang Baru	138	1 207	-	-	
2. Tanjung Gadang	-	1 011	-	8	
3. Sijunjung	-	1 006	-	159	
4. Lubuk Tarok	-	814	-	-	
5. IV Nagari	-	675	192	14	
6. Kupitan	-	516	-	66	
7. Koto VII	-	1 080	104	97	
8. Sumpur Kudus	-	1 362	-	-	
<b>Sijunjung</b>	<b>2020</b>	<b>138</b>	<b>7 671</b>	<b>296</b>	<b>344</b>
	<b>2019</b>	<b>138</b>	<b>7 671</b>	<b>296</b>	<b>344</b>
	<b>2018</b>	<b>138</b>	<b>7 671</b>	<b>296</b>	<b>344</b>
	<b>2017</b>	<b>-</b>	<b>1 451</b>	<b>3 071</b>	<b>1 563</b>
	<b>2016</b>	<b>-</b>	<b>1 969</b>	<b>3 089</b>	<b>1 536</b>

Sumber/Source : Dinas Pertanian Kabupaten Sijunjung/Agriculture Department of Sijunjung Regency

**Tabel** 5.3.8 Luas Lahan Tegal/Kebun, Ladang/Huma, dan Lahan yang Sementara Tidak Diusahakan Menurut Kecamatan di Kabupaten Sijunjung (Hektar), 2020  
**Table** Area of Dry Field/Garden, Shifting Cultivation, and Temporarily Unused Land by Subdistrict in Sijunjung Regency (Hectare), 2020

Kecamatan Subdistrict	Tegal/Kebun Dry Field/Garden	Ladang/Huma Shifting Cultivation	Sementara Tidak Diusahakan Temporarily Unused	
(1)	(2)	(3)	(4)	
1. Kamang Baru	3 009	1 171	765	
2. Tanjung Gadang	1 345	598	350	
3. Sijunjung	3 883	630	711	
4. Lubuk Tarok	1 223	428	15	
5. IV Nagari	1 004	258	382	
6. Kupitan	435	-	115	
7. Koto VII	1 177	100	780	
8. Sumpur Kudus	1 217	243	227	
<b>Sijunjung</b>	<b>2020</b>	<b>13 293</b>	<b>3 428</b>	<b>3 345</b>
	<b>2019</b>	<b>13 293</b>	<b>3 428</b>	<b>3 345</b>
	<b>2018</b>	<b>16 635</b>	<b>5 228</b>	<b>4 026</b>
	<b>2017</b>	<b>15 586</b>	<b>5 228</b>	<b>7 872</b>
	<b>2016</b>	<b>15 586</b>	<b>5 228</b>	<b>7 363</b>

Sumber/Source : Dinas Pertanian Kabupaten Sijunjung/Agriculture Department of Sijunjung Regency

## 5.4 KEHUTANAN FORESTRY

**Tabel** 5.4.1 Luas Kawasan Hutan dan Perairan Menurut Kecamatan di Kabupaten Sijunjung (Hektar), 2020  
**Table** Forest and Inland Water Area by Subdistrict in Sijunjung Regency (Hectare), 2020

Kecamatan Subdistrict	Hutan Produksi Production Forest	Hutan Produksi Konversi Convertible Production Forest	Hutan Produksi Terbatas Limited Production Forest	
(1)	(2)	(3)	(4)	
1. Kamang Baru	3 758,28	8 878,62	9 851,19	
2. Tanjung Gadang	1 765,30	-	29,82	
3. Sijunjung	8 909,73	633,69	2 446,72	
4. Lubuk Tarok	2 038,64	-	-	
5. IV Nagari	1 047,23	-	2 120,70	
6. Kupitan	857,53	-	1 027,92	
7. Koto VII	903,60	-	-	
8. Sumpur Kudus	2 192,38	-	12 605,38	
<b>Sijunjung</b>	<b>2020</b>	<b>21 472,69</b>	<b>9 512,31</b>	<b>28 081,73</b>
	<b>2019</b>	<b>21 472,69</b>	<b>9 512,31</b>	<b>28 081,72</b>
	<b>2018</b>	<b>19 931</b>	<b>9 481</b>	<b>28 265</b>
	<b>2017</b>	<b>19 953</b>	<b>9 561</b>	<b>28 260</b>

Bersambung/To Be Continued...

Lanjutan Tabel/Continued Table 5.4.1

Kecamatan Subdistrict	Hutan Lindung Protection Forest	Cagar Alam Nature Preserve	Suaka Margasatwa Wildlife Reserve	Areal Penggunaan Lain Other Area of Use	
(1)	(5)	(6)	(7)	(8)	
1. Kamang Baru	7 774,77	13 888,39	783,05	46 516,50	
2. Tanjung Gadang	6 880,62	26 370,79	-	16 825,15	
3. Sijunjung	26 011,60	1 202,61	80,11	16 994,26	
4. Lubuk Tarok	4 786,55	-	-	12 387,48	
5. IV Nagari	593,83	-	-	8 770,74	
6. Kupitan	-	-	-	5 095,67	
7. Koto VII	4,72	-	-	12 733,27	
8. Sumpur Kudus	31 702,48	-	614,54	18 071,78	
<b>Sijunjung</b>	<b>2020</b>	<b>77 754,570</b>	<b>41 461,79</b>	<b>1 477,70</b>	<b>137 394,85</b>
	<b>2019</b>	<b>77 754,56</b>	<b>41 461,79</b>	<b>1 477,70</b>	<b>137 394,85</b>
	<b>2018</b>	<b>78 591</b>	<b>41 744</b>	<b>178 009</b>	<b>...</b>
	<b>2017</b>	<b>77 897</b>	<b>40 271</b>	<b>175 943,00</b>	<b>...</b>

Sumber/Source : UPTD KPHL Sijunjung/UPTD KPHL Sijunjung

**Tabel 5.4.2** Produksi Kayu Hutan Menurut Jenis Produksi di Kabupaten Sijunjung, 2020  
**Table** *Forest Wood Production by Type of Production in Sijunjung Regency, 2020*

Jenis Hasil Hutan <i>Kind of Production</i>		Satuan <i>Unit</i>	Produksi <i>Production</i>
(1)	(2)	(3)	
1. Kayu Bulat/ <i>Logs Lumber</i>	M3	15 492,10	
2. Kayu Olahan	M3	16 33,7178	
3. Kayu Bakar/ <i>Fuel Wood</i>	-	-	
4. Kulit Kayu/ <i>Bark</i>	-	-	
5. Getah Pinus/ <i>Pine Resin</i>	Ton	403	
6. Manau/ <i>Strong Rattan</i>	-	-	
7. Rotan/ <i>Rattan</i>	-	-	
8. Damar/ <i>Resin</i>	-	-	
9. Sarang Burung/ <i>Bird Nest</i>	-	-	
10. Tabu-tabu/ <i>Tabu</i>	-	-	
11. Semambu	-	-	
12. Madu	-	-	
		-	
<b>Sijunjung</b>	<b>2020</b>	...	...
	<b>2019</b>	...	...

Sumber/*Source* : UPTD KPHL Sijunjung/UPTD KPHL Sijunjung



**5.5 PETERNAKAN  
LIVESTOCK**

**Tabel** 5.5.1 Populasi Ternak Menurut Kecamatan dan Jenis Ternak di Kabupaten Sijunjung (Ekor), 2020  
*Table* *Livestock Population by Subdistrict and Kind of Livestock in Sijunjung Regency (Head), 2020*

Kecamatan Subdistrict	Sapi Perah Dairy Cattle	Sapi Potong Beef Cattle	Kerbau Buffalo	Kuda Horse	Kambing Goat	Domba Sheep	Babi Pig	
(1)	(2)	(3)	(4)	(5)	(6)	(7)	(8)	
1. Kamang Baru	-	1 606	1 711	-	1 633	-	-	
2. Tanjung Gadang	-	948	996	-	1 066	276	-	
3. Sijunjung	-	4 132	4 183	-	3 484	697	-	
4. Lubuk Tarok	-	366	357	-	1 091	499	-	
5. IV Nagari	-	1 255	845	-	1 927	-	-	
6. Kupitan	-	1 686	305	-	369	-	-	
7. Koto VII	-	4 468	2 367	-	3 028	165	-	
8. Sumpur Kudus	-	1 866	1 149	-	1 454	39	-	
<b>Sijunjung</b>	<b>2020</b>	<b>-</b>	<b>16 327</b>	<b>11 913</b>	<b>-</b>	<b>14 052</b>	<b>1 676</b>	<b>-</b>
	<b>2019</b>	<b>-</b>	<b>16 454</b>	<b>14 540</b>	<b>-</b>	<b>12 748</b>	<b>1 738</b>	<b>-</b>
	<b>2018</b>	<b>-</b>	<b>16 757</b>	<b>14 623</b>	<b>-</b>	<b>12 939</b>	<b>2 000</b>	<b>-</b>
	<b>2017</b>	<b>-</b>	<b>16 961</b>	<b>14 813</b>	<b>-</b>	<b>13 847</b>	<b>1 870</b>	<b>-</b>
	<b>2016</b>	<b>-</b>	<b>18 033</b>	<b>15 307</b>	<b>-</b>	<b>11 639</b>	<b>1 907</b>	<b>-</b>

Sumber/Source : Dinas Pertanian Kabupaten Sijunjung/Agriculture Department of Sijunjung Regency

**Tabel 5.5.2** Jumlah Pemotongan Ternak Menurut Kecamatan dan Jenis Ternak di Kabupaten Sijunjung (Ekor), 2020  
**Table** Number of Registered Slaughtered Cattle by Subdistrict and Kind in Sijunjung Regency (head), 2020

Kecamatan Subdistrict	Sapi Potong Beef Cattle	Kerbau Buffalo	Kuda Horse	Kambing Goat	Domba Sheep	Babi Pig	
(1)	(2)	(3)	(4)	(5)	(6)	(7)	
1. Kamang Baru	322	77	-	112	-	-	
2. Tanjung Gadang	133	41	-	230	-	-	
3. Sijunjung	559	347	-	301	5	-	
4. Lubuk Tarok	70	22	-	153	65	-	
5. IV Nagari	103	33	-	36	-	-	
6. Kupitan	667	148	-	100	-	-	
7. Koto VII	278	16	-	154	8	-	
8. Sumpur Kudus	206	59	-	291	-	-	
<b>Sijunjung</b>	<b>2020</b>	<b>2 338</b>	<b>743</b>	<b>-</b>	<b>1 377</b>	<b>78</b>	<b>-</b>
	<b>2019</b>	<b>2 339</b>	<b>566</b>	<b>-</b>	<b>1 118</b>	<b>64</b>	<b>-</b>
	<b>2018</b>	<b>1 794</b>	<b>580</b>	<b>-</b>	<b>651</b>	<b>66</b>	<b>-</b>
	<b>2017</b>	<b>1 420</b>	<b>211</b>	<b>-</b>	<b>632</b>	<b>48</b>	<b>-</b>
	<b>2016</b>	<b>1 426</b>	<b>241</b>	<b>-</b>	<b>870</b>	<b>85</b>	<b>-</b>

Sumber/Source : Dinas Pertanian Kabupaten Sijunjung/Agriculture Department of Sijunjung Regency

**Tabel** 5.5.3 Produksi Daging Menurut Kecamatan dan Jenis Ternak di Kabupaten Sijunjung (Kg), 2020  
**Table** Production of Meat by Subdistrict and Kind in Sijunjung Regency (Kg), 2020

Kecamatan Subdistrict	Sapi Potong Beef Cattle	Kerbau Buffalo	Kuda Horse	Kambing Goat	Domba Sheep	Babi Pig	
(1)	(2)	(3)	(4)	(5)	(6)	(7)	
1. Kamang Baru	55 660	16 703	-	5 600	-	-	
2. Tanjung Gadang	24 229	8 894	-	11 500	-	-	
3. Sijunjung	101 836	75 271	-	15 056	312	-	
4. Lubuk Tarok	12 752	4 772	-	7 650	4 063	-	
5. IV Nagari	18 764	7 158	-	1 800	-	-	
6. Kupitan	121 511	32 104	-	5 000	-	-	
7. Koto VII	50 645	3 471	-	7 700	500	-	
8. Sumpur Kudus	37 528	12 798	-	14 550	-	-	
<b>Sijunjung</b>	<b>2020</b>	<b>422 925</b>	<b>161 171</b>	<b>-</b>	<b>68 856</b>	<b>4 875</b>	<b>-</b>
	<b>2019</b>	<b>426 107</b>	<b>122 776</b>	<b>-</b>	<b>55 900</b>	<b>4 687</b>	<b>-</b>
	<b>2018</b>	<b>326 822</b>	<b>125 814</b>	<b>-</b>	<b>32 550</b>	<b>4 126</b>	<b>-</b>
	<b>2017</b>	<b>507 580</b>	<b>66 281</b>	<b>-</b>	<b>57 389</b>	<b>-</b>	<b>-</b>
	<b>2016</b>	<b>509 725</b>	<b>75 705</b>	<b>-</b>	<b>79 000</b>	<b>-</b>	<b>-</b>

Sumber/Source : Dinas Pertanian Kabupaten Sijunjung/Agriculture Department of Sijunjung Regency

**Tabel** 5.5.4 Populasi Unggas Menurut Kecamatan dan Jenis Unggas di Kabupaten Sijunjung (Ekor), 2020  
**Table** *Poultry Population by Subdistrict and Kind of Poultry in Sijunjung Regency (Head), 2020*

Kecamatan Subdistrict	Ayam Buras Village Hen	Ayam Ras Pedaging Broiler	Ayam Ras Petelur Layer	Itik/Itik Manila Duck/Muscovy Duck	
(1)	(2)	(3)	(4)	(5)	
1. Kamang Baru	9 981	516 000	-	1 342	
2. Tanjung Gadang	27 830	200	-	2 815	
3. Sijunjung	25 323	36 080	4 150	2 806	
4. Lubuk Tarok	18 200	192 000	6 000	1 796	
5. IV Nagari	14 550	617 000	77 150	6 396	
6. Kupitan	1 957	275 500	7 800	525	
7. Koto VII	14 705	433 000	28 000	8 925	
8. Sumpur Kudus	15 021	52 000	93 000	2 582	
<b>Sijunjung</b>	<b>2020</b>	<b>127 567</b>	<b>2 121 780</b>	<b>216 100</b>	<b>27 187</b>
	<b>2019</b>	<b>128 346</b>	<b>1 857 200</b>	<b>159 537</b>	<b>22 023</b>
	<b>2018</b>	<b>134 185</b>	<b>1 598 300</b>	<b>84 432</b>	<b>21 470</b>
	<b>2017</b>	<b>197 668</b>	<b>1 000 000</b>	<b>63 445</b>	<b>23 895</b>
	<b>2016</b>	<b>280 524</b>	<b>995 660</b>	<b>54 000</b>	<b>25 254</b>

Sumber/Source : Dinas Pertanian Kabupaten Sijunjung/Agriculture Department of Sijunjung Regency

**Tabel** 5.5.5 Jumlah Pemotongan Unggas Menurut Kecamatan dan Jenis Unggas di Kabupaten Sijunjung (Ekor), 2020  
**Table** Number of Register Slaughtered Poultry by Subdistrict and Kind of Poultry in Sijunjung Regency (Head), 2020

Kecamatan Subdistrict	Ayam Buras Village Hen	Ayam Ras Pedaging Broiler	Ayam Ras Petelur Layer	Itik/Itik Manila Duck/Muscovy Duck	
(1)	(2)	(3)	(4)	(5)	
1. Kamang Baru	13 973	515 845	-	805	
2. Tanjung Gadang	38 962	200	-	1 689	
3. Sijunjung	35 452	36 069	2 490	1 684	
4. Lubuk Tarok	25 480	191 942	3 600	1 078	
5. IV Nagari	20 370	616 815	46 290	3 838	
6. Kupitan	2 740	27 492	4 680	315	
7. Koto VII	20 587	432 870	16 800	5 355	
8. Sumpur Kudus	21 029	51 984	55 800	1 549	
<b>Sijunjung</b>	<b>2020</b>	<b>1 783 593</b>	<b>1 873 217</b>	<b>129 660</b>	<b>16 313</b>
	<b>2019</b>	<b>1 79 684</b>	<b>1 856 643</b>	<b>95 722</b>	<b>13 214</b>
	<b>2018</b>	<b>187 859</b>	<b>1 597 820</b>	<b>50 660</b>	<b>12 882</b>
	<b>2017</b>	<b>276 735</b>	<b>11 304 531</b>	<b>38 067</b>	<b>566 118</b>

Sumber/Source : Dinas Pertanian Kabupaten Sijunjung/Agriculture Department of Sijunjung Regency

**Tabel 5.5.6** Produksi Daging Unggas Menurut Kecamatan dan Jenis Unggas di Kabupaten Sijunjung (Kg), 2020  
*Production of Poultry by Subdistrict and Kind in Sijunjung Regency (Kg), 2020*

Kecamatan Subdistrict	Ayam Buras Village Hen	Ayam Ras Pedaging Broiler	Ayam Ras Petelur Layer	Itik/Itik Manila Duck/Muscovy Duck	
(1)	(2)	(3)	(4)	(5)	
1. Kamang Baru	10 705	2 554 200	-	554	
2. Tanjung Gadang	29 848	990	-	1 161	
3. Sijunjung	27 159	178 596	1 712	1 157	
4. Lubuk Tarok	19 520	950 400	2 475	741	
5. IV Nagari	15 605	3 054 150	31 824	2 638	
6. Kupitan	2 099	136 125	3 218	217	
7. Koto VII	15 771	2 143 350	11 550	3 682	
8. Sumpur Kudus	16 110	257 400	38 363	1 065	
<b>Sijunjung</b>	<b>2020</b>	<b>136 817</b>	<b>9 275 211</b>	<b>89 142</b>	<b>11 215</b>
	<b>2019</b>	<b>137 651</b>	<b>9 193 140</b>	<b>65 809</b>	<b>9 084</b>
	<b>2018</b>	<b>143 914</b>	<b>7 911 585</b>	<b>34 830</b>	<b>8 856</b>
	<b>2017</b>	<b>242 188</b>	<b>1 087 684</b>	<b>46 306</b>	<b>14 051</b>

Sumber/Source : Dinas Pertanian Kabupaten Sijunjung/Agriculture Department of Sijunjung Regency

**Tabel** 5.5.7 Produksi Telur Unggas Menurut Kecamatan dan Jenis Unggas di Kabupaten Sijunjung (Kg), 2020  
**Table** Production of Poultry's Egg by Subdistrict and Kind in Sijunjung Regency (Kg), 2020

Kecamatan Subdistrict	Ayam Buras Village Hen	Ayam Ras Petelur Layer	Itik Duck
(1)	(2)	(3)	(4)
1. Kamang Baru	4 192	-	6 120
2. Tanjung Gadang	11 689	-	12 836
3. Sijunjung	10 636	26 394	12 795
4. Lubuk Tarok	7 644	38 160	8 190
5. IV Nagari	6 111	490 674	9 166
6. Kupitan	822	49 608	2 394
7. Koto VII	6 176	178 080	4 698
8. Sumpur Kudus	6 309	591 480	11 774
<b>Sijunjung</b>	<b>2020</b>	<b>1 374 396</b>	<b>67 973</b>
	<b>2019</b>	<b>1 014 655</b>	<b>100 424</b>
	<b>2018</b>	<b>537 000</b>	<b>97 902</b>
	<b>2017</b>	<b>403 510</b>	<b>403 510</b>
	<b>2016</b>	<b>343 440</b>	<b>115 158</b>

Sumber/Source : Dinas Pertanian Kabupaten Sijunjung/Agriculture Department of Sijunjung Regency

**Tabel** 5.5.8 Produksi Susu Sapi dan Susu Kerbau Menurut Kecamatan (Liter) di Kabupaten Sijunjung, 2020  
**Table** Production of Cow Milk and Buffalo Milk by Subdistrict and Kind (Litre) in Sijunjung Regency, 2020

Kecamatan Subdistrict	Susu Sapi Cow Milk	Susu Kerbau Buffalo Milk
(1)	(2)	(3)
1. Kamang Baru	-	10 093
2. Tanjung Gadang	-	5 263
3. Sijunjung	-	19 193
4. Lubuk Tarok	-	840
5. IV Nagari	-	4 160
6. Kupitan	-	1 720
7. Koto VII	-	9 567
8. Sumpur Kudus	-	6 420
<b>Sijunjung</b>	<b>2020</b>	<b>57 256</b>
	<b>2019</b>	<b>70 086</b>
	<b>2018</b>	<b>70 780</b>
	<b>2017</b>	<b>71 237</b>
	<b>2016</b>	<b>76 613</b>

Sumber/Source : Dinas Pertanian Kabupaten Sijunjung/Agriculture Department of Sijunjung Regency



**5.6 PERIKANAN  
FISHERY**

**Tabel** 5.6.1 Jumlah Rumah Tangga Perikanan Tangkap Menurut Kecamatan dan Subsektor di Kabupaten Sijunjung, 2019 dan 2020  
**Table** *Number of Fish Capture Households by Subdistrict and Subsector in Sijunjung Regency, 2019 and 2020*

Kecamatan Subdistrict	Perikanan Laut Marine Fisheries		Perairan Umum Inland Water		Jumlah Total	
	2019	2020	2019	2020	2019	2020
(1)	(2)	(3)	(4)	(5)	(6)	(7)
1. Kamang Baru	-	-	196	98	196	98
2. Tanjung Gadang	-	-	155	78	155	78
3. Sijunjung	-	-	164	82	164	82
4. Lubuk Tarok	-	-	109	55	109	55
5. IV Nagari	-	-	133	67	133	67
6. Kupitan	-	-	113	57	113	57
7. Koto VII	-	-	168	84	168	84
8. Sumpur Kudus	-	-	202	101	202	101
<b>Sijunjung</b>	-	-	<b>1 240</b>	<b>622</b>	<b>1 240</b>	<b>622</b>

Sumber/Source : Dinas Pangan dan Perikanan Kabupaten Sijunjung/Food and Fishery Extention Service of Sijunjung Regency

**Tabel 5.6.2** Produksi dan Nilai Produksi Perikanan Tangkap Menurut Kecamatan dan Subsektor di Kabupaten Sijunjung (Ton), 2020  
**Table** Production and Production Value of Fish Capture by Subdistrict and Subsector in Sijunjung Regency (Ton), 2020

Kecamatan Subdistrict	Perikanan Laut Marine Fisheries		Perairan Umum Inland Water	
	Produksi Production	Nilai Produksi Production Value	Produksi Production	Nilai Produksi Production Value
(1)	(2)	(3)	(4)	(5)
1. Kamang Baru	-	-	47,80	1 195 000
2. Tanjung Gadang	-	-	38,47	961 750
3. Sijunjung	-	-	32,86	821 500
4. Lubuk Tarok	-	-	27,16	679 000
5. IV Nagari	-	-	71,23	1 780 750
6. Kupitan	-	-	34,12	853 000
7. Koto VII	-	-	51,25	1 281 250
8. Sumpur Kudus	-	-	43,32	1 083 000
<b>Sijunjung</b>	-	-	<b>346,21</b>	<b>8 655 250,00</b>

Sumber/Source : Dinas Pangan dan Perikanan Kabupaten Sijunjung/Food and Fishery Extention Service of Sijunjung Regency

**Tabel 5.6.3** Produksi dan Nilai Produksi Perikanan Tangkap di Perairan Umum Menurut Kecamatan dan Jenis di Kabupaten Sijunjung (Ton), 2020  
*Production and Production Value of Fish Capture in Open Water by Subdistrict and Type in Sijunjung Regency (Ton), 2020*

Kecamatan Subdistrict	Danau Lake		Telaga Small Lake		Rawa Swamp	
	Produksi Production	Nilai Produksi Production Value	Produksi Production	Nilai Produksi Production Value	Produksi Production	Nilai Produksi Production Value
(1)	(2)	(3)	(4)	(5)	(6)	(7)
1. Kamang Baru	-	-	5,54	138 500	0,63	15 750
2. Tanjung Gadang	-	-	6,84	171 000	0,78	19 500
3. Sijunjung	-	-	11,70	292 500	1,33	33 250
4. Lubuk Tarok	-	-	10,33	258 250	1,18	29 500
5. IV Nagari	-	-	10,28	257 000	1,17	29 250
6. Kupitan	-	-	7,16	179 000	0,81	20 250
7. Koto VII	-	-	11,24	281 000	1,28	32 000
8. Sumpur Kudus	-	-	12,06	301 500	1,37	34 250
<b>Sijunjung</b>	-	-	<b>75,15</b>	<b>1 878 750,00</b>	<b>8,55</b>	<b>213 750,00</b>

Bersambung/To Be Continued...

Lanjutan Tabel/Continued Table 5.6.3

Kecamatan Subdistrict	Waduk Reservoir		Sungai River		Jumlah Total	
	Produksi Production	Nilai Produksi Production Value	Produksi Production	Nilai Produksi Production Value	Produksi Production	Nilai Produksi Production Value
(1)	(2)	(3)	(4)	(5)	(6)	(7)
1. Kamang Baru	-	-	19,34	483 500	25,51	637 750
2. Tanjung Gadang	-	-	23,91	597 750	31,53	788 250
3. Sijunjung	-	-	40,87	1 021 750	53,9	1 347 500
4. Lubuk Tarok	-	-	36,10	902 500	47,61	1 190 250
5. IV Nagari	-	-	35,91	897 750	47,36	1 184 000
6. Kupitan	-	-	25,02	625 500	32,99	824 750
7. Koto VII	-	-	39,25	981 250	51,77	1 294 250
8. Sumpur Kudus	-	-	42,11	1 052 750	55,54	1 388 500
<b>Sijunjung</b>	<b>-</b>	<b>-</b>	<b>262,51</b>	<b>346,21</b>	<b>346,21</b>	<b>8 655 250,00</b>

Sumber/Source : Dinas Pangan dan Perikanan Kabupaten Sijunjung/Food and Fishery Extension Service of Sijunjung Regency

**Tabel 5.6.4** Jumlah Rumah Tangga Perikanan Budidaya Menurut Kecamatan dan Jenis Budidaya di Kabupaten Sijunjung, 2020  
**Table** Number of Aquaculture Households by Subdistrict and Type of Aquaculture in Sijunjung Regency, 2020

Kecamatan Subdistrict	Budidaya Laut Marine Culture	Tambak Brackish Water Pond	Kolam Fresh Water Pond	Keramba Cage	Jaring Apung Floating Cage Net	Sawah Paddy Field	Jumlah Total
(1)	(2)	(3)	(4)	(5)	(6)	(7)	(8)
1. Kamang Baru	-	-	1 583	-	1	-	1 584
2. Tanjung Gadang	-	-	1 541	5	-	18	1 564
3. Sijunjung	-	-	186	5	2	22	215
4. Lubuk Tarok	-	-	1 611	35	-	168	1 814
5. IV Nagari	-	-	187	-	-	23	210
6. Kupitan	-	-	187	-	-	16	203
7. Koto VII	-	-	215	-	2	28	245
8. Sumpur Kudus	-	-	1 913	7	7	345	2 272
<b>Sijunjung</b>	<b>2020</b>	-	<b>7 423</b>	<b>52</b>	<b>12</b>	<b>620</b>	<b>8 107</b>
	<b>2019</b>	-	<b>7 682</b>	<b>52</b>	<b>12</b>	<b>871</b>	<b>8 617</b>
	<b>2018</b>	-	<b>7 682</b>	<b>52</b>	<b>12</b>	<b>871</b>	<b>10 326</b>
	<b>2017</b>	-	<b>7 122</b>	<b>52</b>	<b>12</b>	<b>850</b>	<b>8 036</b>
	<b>2016</b>	-	<b>6 476</b>	<b>45</b>	<b>14</b>	<b>849</b>	<b>7 384</b>

Sumber/Source : Dinas Pangan dan Perikanan Kabupaten Sijunjung/Food and Fishery Extention Service of Sijunjung Regency

**Tabel 5.6.5** Produksi dan Nilai Produksi Perikanan Budidaya Menurut Kecamatan dan Subsektor di Kabupaten Sijunjung (Ton), 2020  
**Table** Production and Production Value of Fish Capture by Subdistrict and Subsector in Sijunjung Regency (Ton), 2020

Kecamatan Subdistrict	Budidaya Laut Marine Culture		Tambak Brackish Water Pond		Kolam Fresh Water Pond	
	Produksi Production	Nilai Produksi Production Value	Produksi Production	Nilai Produksi Production Value	Produksi Production	Nilai Produksi Production Value
(1)	(2)	(3)	(4)	(5)	(6)	(7)
1. Kamang Baru	-	-	-	-	3 284,53	65 690 600
2. Tanjung Gadang	-	-	-	-	507,84	10 156 800
3. Sijunjung	-	-	-	-	703,26	14 065 200
4. Lubuk Tarok	-	-	-	-	3 017,71	60 354 200
5. IV Nagari	-	-	-	-	469,89	9 397 800
6. Kupitan	-	-	-	-	411,42	8 228 400
7. Koto VII	-	-	-	-	302,76	6 055 200
8. Sumpur Kudus	-	-	-	-	992,92	19 858 400
<b>Sijunjung</b>	-	-	-	-	<b>9 690,33</b>	<b>19 806 600</b>

Bersambung/To Be Continued...

Lanjutan Tabel/Continued Table 5.6.5

Kecamatan Subdistrict	Keramba Cage		Jaring Apung Floating Cage Net		Sawah Paddy Field	
	Produksi Production	Nilai Produksi Production Value	Produksi Production	Nilai Produksi Production Value	Produksi Production	Nilai Produksi Production Value
(1)	(2)	(3)	(4)	(5)	(6)	(7)
1. Kamang Baru	-	-	20,84	416 800	-	-
2. Tanjung Gadang	4,84	96 800	-	-	25,69	513 800
3. Sijunjung	4,83	96 600	43,72	874 400	34,25	685 000
4. Lubuk Tarok	32,40	648 000	-	-	222,62	4 452 400
5. IV Nagari	-	-	-	-	34,25	685 000
6. Kupitan	-	-	-	-	25,69	513 800
7. Koto VII	-	-	44,82	896 400	42,81	856 200
8. Sumpur Kudus	6,29	125 800	151,06	3 021 200	470,93	9 418 600
<b>Sijunjung</b>	<b>48,36</b>	<b>967 200</b>	<b>260,44</b>	<b>5 208 800</b>	<b>856,24</b>	<b>17 124 800</b>

Sumber/Source : Dinas Pangan dan Perikanan Kabupaten Sijunjung/Food and Fishery Extention Service of Sijunjung Regency

**Tabel 5.6.6** Jumlah Alat Penangkap Ikan Menurut Kecamatan di Kabupaten Sijunjung, 2020  
*Number of Fish Catch Equipment by Subdistrict in Sijunjung Regency, 2020*

Kecamatan <i>Subdistrict</i>	Lukah <i>Lukah</i>	Sosok <i>Sosok</i>	Panah <i>Arrow</i>	Tikalalah/Jala Tebal	Pancing <i>Pen</i>	Jumlah <i>Total</i>
(1)	(2)	(3)	(4)	(5)	(6)	(7)
1. Kamang Baru	8	-	8	108	195	319
2. Tanjung Gadang	7	-	9	60	137	213
3. Sijunjung	6	-	1	98	292	397
4. Lubuk Tarok	5	-	8	19	198	230
5. IV Nagari	7	-	6	45	185	243
6. Kupitan	4	-	5	58	183	250
7. Koto VII	2	-	6	65	277	350
8. Sumpur Kudus	5	-	11	59	228	303
<b>Sijunjung</b>	<b>2020</b>	<b>44</b>	<b>-</b>	<b>54</b>	<b>512</b>	<b>1 695</b>
	<b>2019</b>	<b>276</b>	<b>-</b>	<b>166</b>	<b>1 006</b>	<b>4 557</b>
	<b>2018</b>	<b>276</b>	<b>-</b>	<b>166</b>	<b>1 006</b>	<b>4 557</b>
	<b>2017</b>	<b>277</b>	<b>-</b>	<b>160</b>	<b>1 021</b>	<b>4 531</b>
	<b>2016</b>	<b>452</b>	<b>-</b>	<b>194</b>	<b>1 394</b>	<b>4 969</b>

Sumber/Source : Dinas Pangan dan Perikanan Kabupaten Sijunjung/Food and Fishery Extension Service of Sijunjung Regency



**5.7 ALAT PERTANIAN**  
**AGRICULTURE TOOLS**

**Tabel** 5.7.1 Jumlah Alat Mesin Pertanian (Alsintan) Menurut Kecamatan di Kabupaten Sijunjung, 2020  
**Table** Number of Agriculture Machine by Subdistrict in Sijunjung Regency, 2020

Kecamatan <i>Subdistrict</i>	Traktor Tangan <i>Hand Tractor</i>	RMU <i>RMU</i>	Mesin Perontok Gabah <i>Tresher</i>	Semprotan Tangan <i>Hand Sprayer</i>	
(1)	(2)	(3)	(4)	(5)	
1. Kamang Baru	107	65	76	460	
2. Tanjung Gadang	188	46	141	465	
3. Sijunjung	197	26	62	350	
4. Lubuk Tarok	105	41	43	371	
5. IV Nagari	53	12	8	175	
6. Kupitan	54	15	11	132	
7. Koto VII	568	41	49	1 120	
8. Sumpur Kudus	385	94	52	654	
<b>Sijunjung</b>	<b>2020</b>	<b>1 657</b>	<b>340</b>	<b>442</b>	<b>3 727</b>
	<b>2019</b>	<b>1 799</b>	<b>256</b>	<b>754</b>	<b>3 801</b>
	<b>2018</b>	<b>1 766</b>	<b>256</b>	<b>751</b>	<b>3 794</b>
	<b>2017</b>	<b>1 322</b>	<b>216</b>	<b>741</b>	<b>2 856</b>
	<b>2016</b>	<b>1 343</b>	<b>276</b>	<b>827</b>	<b>3 327</b>

Bersambung/To Be Continued...

Lanjutan Tabel/*Continued Table* 5.7.1

Kecamatan <i>Subdistrict</i>	Emposan Tikus <i>Fumigator Mouse</i>	Mesin Pompa Air <i>Water Pump Machine</i>	Sabit Bergerigi <i>Jagged Sickle</i>	Tong Perontok Gabah <i>Husk Treshers</i>	
(1)	(6)	(7)	(8)	(9)	
1. Kamang Baru	-	23	1 450	52	
2. Tanjung Gadang	-	60	3 850	137	
3. Sijunjung	6	77	230	102	
4. Lubuk Tarok	125	36	-	220	
5. IV Nagari	-	38	1 825	432	
6. Kupitan	15	60	-	67	
7. Koto VII	-	143	450	45	
8. Sumpur Kudus	-	43	400	76	
<b>Sijunjung</b>	<b>2020</b>	<b>146</b>	<b>480</b>	<b>8 205</b>	<b>1 131</b>
	<b>2019</b>	<b>149</b>	<b>397</b>	<b>4 805</b>	<b>1 131</b>
	<b>2018</b>	<b>134</b>	<b>393</b>	<b>4 446</b>	<b>1 131</b>
	<b>2017</b>	<b>134</b>	<b>248</b>	<b>1 532</b>	<b>1 131</b>
	<b>2016</b>	<b>134</b>	<b>240</b>	<b>1 689</b>	<b>1 131</b>

Sumber/*Source* : Dinas Pertanian Kabupaten Sijunjung/*Agriculture Department of Sijunjung Regency*





**Jumlah Pelanggan Listrik**  
Number of Registered Electricity



**47.680**



**Pelanggan**  
Costumers



**Jumlah Pelanggan PDAM**  
Number of PDAM Costumers

**12.780**

**Pelanggan**  
Costumers





## PENJELASAN TEKNIS

1. Pengumpulan data industri besar dan sedang dilakukan melalui Survei Industri Besar dan Sedang yang dilaksanakan setiap tahun secara lengkap (sensus) sejak tahun 1975. Survei Industri Besar dan Sedang mencakup semua perusahaan industri yang mempunyai tenaga kerja 20 orang atau lebih dengan menggunakan kuesioner II A.
2. Klasifikasi industri yang digunakan dalam survei ini berdasar kepada Klasifikasi Baku Lapangan Usaha Indonesia (KBLI) , KBLI adalah klasifikasi lapangan usaha yang berdasar kepada *International Standard Industrial Classification of All Economic Activities (ISIC) revisi 4* yang telah disesuaikan dengan kondisi Indonesia.
3. Industri manufaktur adalah suatu kegiatan ekonomi yang melakukan kegiatan mengubah suatu barang dasar secara mekanis, kimia, atau dengan tangan sehingga menjadi barang jadi/setengah jadi, dan atau barang yang kurang nilainya menjadi barang yang lebih tinggi nilainya, dan sifatnya lebih dekat kepada pemakai akhir. Termasuk dalam kegiatan ini adalah jasa industri dan pekerjaan perakitan.
4. Jasa industri adalah kegiatan industri yang melayani keperluan pihak lain. Pada kegiatan ini bahan baku disediakan oleh pihak lain sedangkan pihak pengolah hanya melakukan pengolahannya dengan mendapat imbalan sebagai balas jasa (upah maklon).

## TECHNICAL NOTES

1. *Data collection of large and medium scale manufacturing is conducted through The Large and Medium Manufacturing Establishment Survey that has been done annually for all industries (census) since 1975. Large and Medium Manufacturing Establishment Survey covers all manufactures/industries with 20 workers or more by questionnaire II A.*
2. *The industrial classification adopted in this survey refers to the Klasifikasi Baku Lapangan Usaha Indonesia (KBLI) , KBLI is classification of economic activities based on the International Standard Industrial Classification of All Economic Activities (ISIC rev 4) that has been modified according to the local condition in Indonesia.*
3. *Manufacturing industry is defined as an economic activity processing basic goods mechanically, chemicals or manually into final or intermediate goods. It is also defined as processing of lower value goods into higher value goods as final or intermediate products. The activities also include services for manufacturing and assembling.*
4. *Services for manufacturing is defined as a manufacturing activity which serving other manufacturing establishments. In this case, raw materials are supplied by others while the workers are paid as a compensation for processing raw materials.*

5. Perusahaan atau usaha industri adalah suatu unit (kesatuan) usaha yang melakukan kegiatan ekonomi, bertujuan menghasilkan barang atau jasa, terletak pada suatu bangunan atau lokasi tertentu, dan mempunyai catatan administrasi tersendiri mengenai produksi dan struktur biaya serta ada seorang atau lebih yang bertanggung jawab atas usaha tersebut.
  6. Industri manufaktur dikelompokkan ke dalam 4 golongan berdasarkan banyaknya pekerja, yaitu: industri besar (100 orang pekerja atau lebih), industri sedang/menengah (20–99 orang pekerja), industri kecil (5–19 orang pekerja), dan industri mikro (1–4 orang pekerja).
  7. Pelanggan adalah individu atau kelompok, baik rumah tangga, perusahaan atau institusi non profit yang membeli air bersih dari perusahaan air bersih.
  8. Air disalurkan adalah volume air bersih dari perusahaan air bersih.
5. *A manufacturing establishment is defined as a production unit engaged in economic activity, producing goods or services, located in a building or in a certain location, keeping a business record concerning the production and cost structure, and having a person or more that are responsible to those activities.*
  6. *Manufacturing industries are categorized into four groups, based on the number of employees: large scale manufacturing (100 employees or more), medium scale manufacturing (20–99 employees), small scale manufacturing (5–19 employees), and micro industry (1–4 employees),*
  7. *Customers are individuals or groups, whether household, company or non-profit institutions that buy water supply from water supply establishment.*
  8. *Distributed water is the volume of water supply from water supply establishment.*

**Gambar** 13 Jumlah Pelanggan Air Menurut Jenis Pelanggan di Kabupaten Sijunjung, 2020  
**Picture** 13 Number of Water Costumers by Type of Customers in Sijunjung Regency, 2020







## 6.1 ENERGI

### ENERGY

**Tabel** 6.1.1 Daya Terpasang, Produksi, dan Distribusi Listrik PT. PLN (Persero) pada Cabang/Ranting PLN di Kabupaten Sijunjung, 2013-2020  
**Table** *Installed Power, Production, and Distribution Electricity of State Electric Company at Branch Level in Sijunjung Regency, 2013-2020*

Tahun Year	Daya Terpasang Installed Power (KW)	Produksi Listrik Production (KWh)	Listrik Terjual Electricity Sold (KWh)	Dipakai Sendiri Own Usage (KWh)	Susut/Hilang Shrunked (KWh)
(1)	(2)	(3)	(4)	(5)	(6)
2013	28 767 800	44 052 201	39 484 772	74 804	4 567 429
2014	29 981 450	48 072 185	44 124 570	48 430	3 947 619
2015	31 899 600	49 559 072	45 373 645	42 471	4 185 428
2016	35 021 200	52 615 712	54 995 866	26 308	5 593 536
2017	37 190 600	55 443 663	48 306 612	26 765	5 197 266
2018	39 387 400	55 362 023	50 890 547	13 081	4 458 345
2020	42 341 300	56 982 096	53 111 672	14 055	4 313 457
2020	45 146 450	59 144 711	55 952 644	14 055	3 177 962

Sumber/ Source : P.T. PLN (Persero) Ranting Sijunjung/National Electricity of Sijunjung Regency

**Tabel** 6.1.2 Jumlah Pelanggan Listrik Menurut Kecamatan di Kabupaten Sijunjung, 2015-2020  
**Table** Number of Registered Electricity Costumers by Subdistrict in Sijunjung Regency, 2015-2020

Kecamatan Subdistrict	2016	2017	2018	2019	2020
(1)	(2)	(3)	(4)	(5)	(6)
1. Kamang Baru	2 004	2 284	2 400	2 445	2 259
2. Tanjung Gadang	3 823	5 189	5 452	5 578	5 652
3. Sijunjung	11 429	11 617	12 206	12 488	13 405
4. Lubuk Tarok	3 156	3 200	3 362	3 440	4 022
5. IV Nagari	941	n.a	3 655	3 705	3 989
6. Kupitan	3 436	n.a	3 565	3 615	3 895
7. Koto VII	7 361	7 453	7 987	8 045	8 446
8. Sumpur Kudus	4 571	4 652	4 887	5 000	6 012
<b>Sijunjung</b>	<b>36 721</b>		<b>43 514</b>	<b>44 316</b>	<b>47 680</b>

Sumber/ Source : PT. PLN (Persero) Ranting Sijunjung dan Sawahlunto/National Electricity of Sijunjung Regency and Sawahlunto City

**Tabel 6.1.3** Jumlah Pelanggan dan Air yang Disalurkan Menurut Jenis Pelanggan di Kabupaten Sijunjung, 2020  
*Number of Customers and Distributed Clean Water by Type of Customers in Sijunjung Regency, 2020*

Jenis Pelanggan <i>Customers Type</i>	Pelanggan <i>Customers</i>	Air Disalurkan <i>Distributed Water (m3)</i>
(1)	(2)	(3)
1. Kelompok I Umum	6	1 060
2. Kelompok I Khusus	98	37 563
3. Kelompok II A	3	1 053
4. Kelompok II B Rumah Tangga	2 961	635 470
5. Kelompok III A Rumah Tangga	9 371	1 750 840
6. Kelompok III B Instansi Pemerintah	93	87 052
7. Kelompok IV A Usaha Kecil	235	65 731
8. Kelompok IV B Usaha Besar	11	9 535
9. Kelompok V SPBU/Telkom	2	912
<b>Sijunjung</b>	<b>2020</b>	<b>12 780</b>
	<b>2019</b>	<b>11 640</b>
	<b>2018</b>	<b>10 631</b>
	<b>2017</b>	<b>9 815</b>
	<b>2016</b>	<b>8 915</b>

Sumber/ Source:: PDAM Kabupaten Sijunjung/Water Supply of Sijunjung Regency

## 6.2 INDUSTRI INDUSTRY

**Tabel** 6.2.1 Jumlah Izin Usaha dan Tenaga Kerja yang Dikeluarkan Menurut Klasifikasi Industri di Kabupaten Sijunjung, 2020  
**Table** Number of Business and Labor Permits Issued by Industrial Classification in Sijunjung Regency, 2020

Klasifikasi Industri <i>Industrial Classification</i>	Perusahaan <i>Establishments</i>	Tenaga Kerja <i>Employee</i>
(1)	(2)	(3)
1. Makanan dan Minuman/ <i>Food and Beverage</i>	9	29
2. Tembakau/ <i>Tobacco</i>	-	-
3. Tekstil/ <i>Textile</i>	26	143
4. Pakaian Jadi/ <i>Confection</i>	21	57
5. Kulit, Barang dari Kulit, dan Alas Kaki/ <i>Leather, Leather Goods and Footwear</i>	-	-
6. Kayu (tidak termasuk furnitur) dan Sejenisnya/ <i>Wood (not including furniture) and the like</i>	17	61
7. Kertas dan Sejenisnya/ <i>Paper and the like</i>	-	-
8. Penerbitan dan Media Rekaman/ <i>Publishing and Recording Media</i>	1	2
9. Barang dari Logam, kecuali Mesin dan Peralatannya/ <i>Metal Goods, except for the Machinery and Equipment</i>	3	6
10. Furnitur dan Pengolahan Lainnya/ <i>Furniture and Other Processing</i>	3	7
11. Daur Ulang/ <i>Recycle</i>	-	-
12. Barang Galian Bukan Logam/ <i>Non-Metallic Excavation Items</i>	1	11
13. Logam Dasar/ <i>Base Metal</i>	-	-
14. Gypsum/ <i>Gypsum</i>	-	-
<b>Jumlah/Total</b>	<b>2020</b>	<b>316</b>
	<b>2019</b>	<b>-</b>
	<b>2018</b>	<b>-</b>
	<b>2017</b>	<b>183</b>

Sumber/ Source: Dinas Penanaman Modal dan Pelayanan Terpadu Satu Pintu Kabupaten Sijunjung/Capital Investment and One Stop Service Office of Sijunjung Regency

**Tabel 6.2.2** Banyaknya Unit Usaha, Investasi, dan Tenaga Kerja Industri Kecil Tercatat Menurut Cabang Industri di Kabupaten Sijunjung, 2020  
*Number of Bussiness Unit, Investment and Men Power of Small Industrial Recorded by Industry in Sijunjung Regency, 2020*

No.	Cabang Industri <i>Industrial Origin</i>	Perusahaan <i>Establishments</i>	Investasi <i>Investment (000 Rupiah)</i>	Tenaga Kerja <i>(orang) Men Power (person)</i>
(1)	(2)	(3)	(4)	(5)
1	Industri Hasil Pertanian dan Kehutanan	17	2 173 000 000	71
2	Industri Logam, Mesin, dan Kimia	10	307 000 000	27
3	Industri Aneka	11	201 460 000	108
<b>Jumlah/Total</b>	<b>2020</b>	<b>38</b>	<b>2 681 460 000</b>	<b>206</b>
	<b>2019</b>	<b>13</b>	<b>4 752 000 000</b>	<b>-</b>
	<b>2018</b>	<b>6</b>	<b>445 000 000</b>	<b>-</b>
	<b>2017</b>	<b>35</b>	<b>2 394 000</b>	<b>203</b>

Sumber/ Source: Dinas Penanaman Modal dan Pelayanan Terpadu Satu Pintu Kabupaten Sijunjung/Capital Investment and One Stop Service Ofice of Sijunjung Regency

**Tabel** 6.2.3 Banyaknya Industri Kecil dan Mikro Menurut Jenis Bahan Baku dan Kecamatan di Kabupaten Sijunjung, 2020  
**Table** *Number of Small and Micro Industries by Types of Raw Materials and Subdistrict in Sijunjung Regency, 2020*

Kecamatan Subdistrict	Industri dari Kulit Leather Industry	Industri dari Kayu Wood Industry	Industri Logam Mulia dan Bahan dari Logam Precious Metals and Metal Materials Industry	Industri Anyaman Woven Industry
(1)	(2)	(3)	(4)	(5)
1. Kamang Baru	-	13	11	20
2. Tanjung Gadang	-	24	4	2
3. Sijunjung	-	38	-	25
4. Lubuk Tarok	-	31	15	-
5. IV Nagari	-	7	-	19
6. Kupitan	-	10	23	24
7. Koto VII	-	36	4	55
8. Sumpur Kudus	-	23	11	45
<b>Jumlah</b>	<b>-</b>	<b>182</b>	<b>68</b>	<b>190</b>

Bersambung/ To Be Continued...

Lanjutan Tabel/*Continued Table* 6.2.3

Kecamatan <i>Subdistrict</i>	Industri Gerabah/ Keramik/Batu <i>Pottery/Ceramic/Stone Industry</i>	Industri dari Kain/Tenun <i>Weaving Industry</i>	Industri Makanan dan Minuman <i>Food and Beverage Industry</i>	Lainnya <i>Other</i>
(1)	(6)	(7)	(8)	(9)
1. Kamang Baru	1	5	43	16
2. Tanjung Gadang	7	10	79	5
3. Sijunjung	10	25	132	10
4. Lubuk Tarok	7	7	24	-
5. IV Nagari	2	1	45	-
6. Kupitan	20	11	93	-
7. Koto VII	19	26	425	9
8. Sumpur Kudus	17	34	29	2
<b>Jumlah</b>	<b>83</b>	<b>119</b>	<b>870</b>	<b>42</b>

Sumber/ *Source* : Dinas Perdagangan, Perindustrian, Koperasi Usaha Kecil dan Menengah/Trade, Industry, Cooperatives Small and Medium Enterprises Office in Sijunjung Regency





# PARIWISATA

Tourism

BAB  
Chapter

7

## Jumlah Kunjungan Wisatawan

Number of Tourist Visit

Domestik

82.674

Orang  
Peoples

M mancanegara

6

Orang  
Peoples





**PENJELASAN TEKNIS**

1. Wisatawan mancanegara (wisman) ialah setiap pengunjung yang mengunjungi suatu negara di luar tempat tinggalnya, didorong oleh satu atau beberapa keperluan tanpa bermaksud memperoleh penghasilan di tempat yang dikunjungi dan lamanya kunjungan tersebut tidak lebih dari satu tahun (12 bulan). Definisi ini mencakup 2 (dua) kategori wisatawan mancanegara, yaitu :
  - a. Wisatawan (turis) ialah setiap pengunjung seperti definisi di atas yang tinggal paling sedikit 24 jam, akan tetapi tidak lebih dari 1 (satu) tahun di tempat yang dikunjungi, dengan maksud antara lain : berlibur, rekreasi, olah raga, bisnis, menghadiri pertemuan, studi, dan kunjungan dengan alasan kesehatan.
  - b. *Excursionist* ialah setiap pengunjung seperti definisi di atas yang tinggal kurang dari 24 jam di tempat yang dikunjungi (termasuk "*Cruise passengers*"). *Cruise Passengers* ialah setiap pengunjung yang tiba di suatu negara di mana mereka tidak menginap di akomodasi yang tersedia di negara tersebut, misalnya dengan kapal laut.
2. Rata-rata lama tinggal wisatawan adalah rata-rata waktu tinggal wisatawan mancanegara di Indonesia untuk satu kali kunjungan.
3. Usaha penyediaan akomodasi adalah usaha yang menyediakan pelayanan penginapan yang dapat dilengkapi dengan pelayanan pariwisata lainnya. Usaha

**TECHNICAL NOTES**

1. *An International Visitor is any person visiting a country other than his usual place of residence for any reason other than for earning income in the country visited, and the length of stay is no more than one year (12 months). This definition covers two categories of foreign visitors, namely:*
  - a. "*Tourist*" is any visitor staying for at least 24 hours, but no more than one year, in the country visited, with the intention of visiting, and for any of these purposes: Pleasure, recreation and sports, Business, visiting friends and relatives, missions, attending meetings, conferences, visit for health reasons and study.
  - b. "*Excursionist*" is any visitor staying less than 24 hours in the country visited including, "*Cruise Passengers*"; i.e. visitors arriving in a country without staying in any accommodation available in the visited country.
2. *Average length of stay is the average stay duration of foreign visitor in Indonesia for one trip.*
3. *The business of providing accommodation is a business that provides specialty services that can be equipped with other tourism services. It includes hotel, villa,*

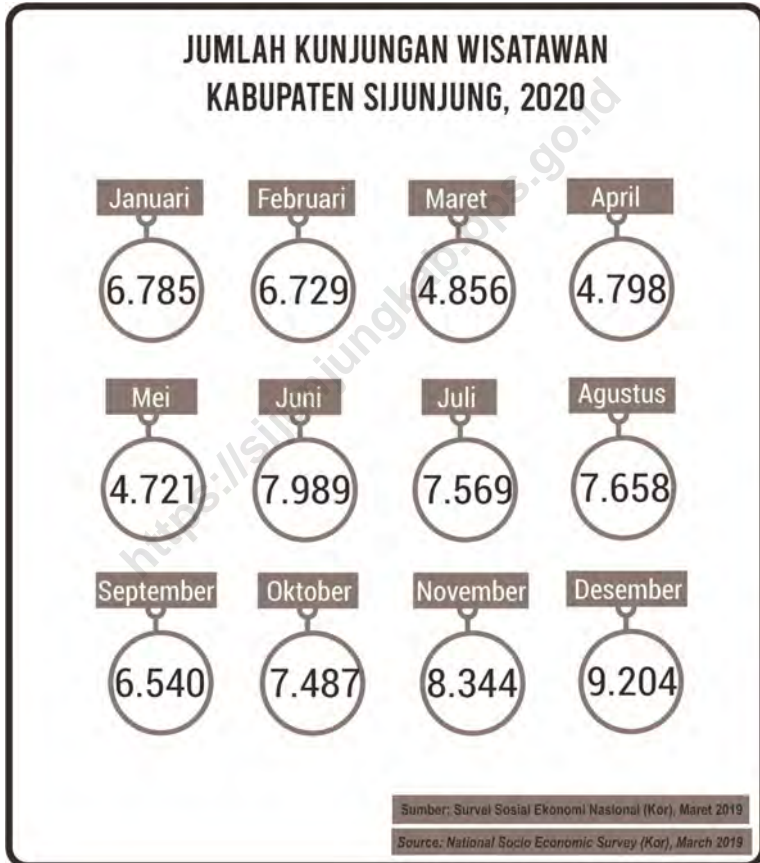
penyediaan akomodasi dapat berupa hotel, vila, pondok wisata, bumi perkemahan, persinggahan karavan, dan akomodasi lainnya yang digunakan untuk tujuan pariwisata.

4. Hotel adalah penyediaan akomodasi secara harian berupa kamar-kamar di dalam satu bangunan yang dapat dilengkapi dengan jasa pelayanan makan dan minum, kegiatan hiburan dan atau fasilitas lainnya. Hotel terdiri dari hotel berbintang dan hotel non-bintang.
5. Hotel bintang adalah usaha penyediaan jasa pelayanan penginapan, makan minum serta jasa lainnya bagi umum dengan menggunakan sebagian atau seluruh bangunan. Usaha ini dikelola secara komersial serta memenuhi ketentuan persyaratan sebagai hotel bintang (termasuk berlian) yang ditetapkan dalam surat keputusan instansi yang membinanya. Misalnya hotel bintang lima, hotel bintang empat dan seterusnya.
6. Tingkat penghunian kamar hotel adalah persentase banyaknya malam kamar yang dihuni terhadap banyaknya malam kamar yang tersedia.
7. Rata-rata lamanya tamu menginap adalah banyaknya malam tempat tidur yang terpakai (malam tamu) dengan banyaknya tamu yang menginap di hotel atau akomodasi lainnya.

*cottage, camping, caravan stop, and other accommodation that are used for tourism purposes.*

4. *Hotel is a daily supply of accommodation rooms within a building which can be equipped with eating and drinking services, entertainment activities and/or other facilities. Hotel consists of a classified hotel and a non-classified hotel.*
5. *A star hotel is the business of providing an accommodation, eating and drinking as well as other services for the public by using a building or a part of a building. It is managed commercially and meets specified requirements as a star hotel (including diamonds) set forth in the decree of fostering agency. For example, five star hotel, four star hotel, and so on.*
6. *Room occupancy rate is the number of room-nights occupied divided by the number of room-nights available, multiplied by 100 percent.*
7. *Average length of stay is the number of bed-nights used (guest night) divided by the number of guests coming to spend the night at the accommodation.*

**Gambar** 14 Jumlah Kunjungan Wisatawan Domestik dan Mancanegara Menurut Bulan di Kabupaten Sijunjung, 2020  
**Picture** Number of Domestic and International Tourist Visits by Month in Sijunjung Regency, 2020





## 7.1 PARIWISATA TOURISM

Tabel

**Table 7.1** Jumlah Rumah Makan/Restoran Menurut Kecamatan di Kabupaten Sijunjung, 2017-2020  
*Number of Restaurant by Subdistrict in Sijunjung Regency, 2017-2020*

Bulan Month	2017	2018	2019	2020
(1)	(2)	(3)	(4)	(5)
1. Kamang Baru	11	7	23	17
2. Tanjung Gadang	-	-	3	22
3. Sijunjung	37	10	38	31
4. Lubuk Tarok	-	-	-	4
5. IV Nagari	16	4	13	8
6. Kupitan	-	2	10	8
7. Koto VII	-	4	28	23
8. Sumpur Kudus	14	3	4	26

Sumber/ Source :Dinas Pariwisata, Pemuda, dan Olahraga Kabupaten Sijunjung/Tourism, Youth, and Sports Affair Office of Sijunjung Regency



**Tabel 7.2** Jumlah Hotel dan Akomodasi Lainnya Menurut Klasifikasi di Kabupaten Sijunjung, 2014-2020  
**Table** Number of Hotel and Other Accomodations by Classification in Sijunjung Regency, 2014-2020

Tahun Years	Hotel Hotels					Akomodasi Lainnya Other Acomodation
	Bintang 1 1 Star	Bintang 2 2 Star	Bintang 3 3 Star	Bintang 4 4 Star	Bintang 5 5 Star	
(1)	(2)	(3)	(2)	(3)	(3)	(4)
2014	1	-	-	-	-	11
2015	1	-	-	-	-	12
2016	1	-	-	-	-	12
2017	-	-	-	-	-	17
2018	-	-	-	-	-	17
2019	-	-	-	-	-	17
2020	-	-	-	-	-	17

Sumber/ Source: Survei Perusahaan/Jasa Akomodasi/ Accomodation Services Establishment Survey

**Tabel 7.3** Hotel dan Akomodasi di Kabupaten Sijunjung, 2020  
**Table** Hotel and Accommodation in Sijunjung Regency, 2020

<b>Nama Name</b>	<b>Alamat Address</b>	<b>Jumlah Kamar Number of Rooms</b>	<b>Jumlah Tempat Tidur Number of Beds</b>
(1)	(2)	(3)	(4)
1. Bukit Gadang Hotel	Jalan M. Yamin	25	46
2. Wisma Deby	Jalan Lintas Sumatera Siaur	7	14
3. Hotel Nabila Transit	Parit Rantang	10	15
4. Pink Hotel	Jalan Lintas Sumatera Kiliran Jao	15	16
5. Simpang Riau Penginapan	Jalan Simpang 3 Kiliran, Teluk Kuantan	13	23
6. Hotel Wana Telabang Sakti	Telabang Sakti Jorong Simpang Kamang	16	16
7. Callista Hotel	Simpang Kiliran Jao, Muaro Takung	10	20
8. Anggrek Wisma	Jalan Sudirman No. 190	49	49
9. Jabbal Nur	Tanah Badantuang Jorong Ganting	14	22
10. JM Penginapan	Jalan Lintas Sumatera KM 49, Depan RSUD Tanah Badantuang	15	17
11. Keluarga Wisma	Jalan M. Yamin Muaro Sijunjung	23	36
12. Mentari Wisma	Jalan Pasar Inpres Muaro Sijunjung	17	34
13. Muaro Indah 2 Hotel	Jalan Pasar Inpres Jorong Subarang Ombak	8	14
14. Muaro Indah Penginapan	Jalan M. Yamin No. 32 Muaro Sijunjung	13	26
15. Palinggam Homestay	Simpang Air Angek Jorong Kampung Baru	10	20
16. Guest House Embun Pagi	Jalan Imam Bonjol Muaro Sijunjung	8	8
17. Wisma Bunda	Jalan Lintas Sumatera Muaro Bodi	6	6

Sumber/ Source: Survei Perusahaan/Jasa Akomodasi/ Accomodation Services Establishment Survey

**Tabel** 7.4 Jumlah Kunjungan Wisatawan Domestik dan Mancanegara Menurut Bulan di Kabupaten Sijunjung, 2020  
**Table** Number of Domestic and International Tourist Visits by Month in Sijunjung Regency, 2020

Bulan/Month	Domestik Domestic	Mancanegara International	Jumlah Total
(1)	(2)	(3)	(4)
1. Januari/January	6 781	4	6 785
2. Februari/February	6 729	-	6 729
3. Maret/March	4 854	2	4 856
4. April/April	4 798	-	4 798
5. Mei/May	4 721	-	4 721
6. Juni/June	7 989	-	7 989
7. Juli/July	7 569	-	7 569
8. Agustus/August	7 658	-	7 658
9. September/September	6 540	-	6 540
10. Oktober/October	7 487	-	7 487
11. November/November	8 344	-	8 344
12. Desember/December	9 204	-	9 204

Sumber/ Source :Dinas Pariwisata, Pemuda, dan Olahraga Kabupaten Sijunjung/Tourism, Youth, and Sports Affair Office of Sijunjung Regency

**Tabel 7.5** Jumlah Kunjungan Wisatawan Domestik Menurut Kecamatan di Kabupaten Sijunjung, 2016-2020  
**Table** *Number of Domestic Tourist Visits by Subdistrict in Sijunjung Regency, 2016-2020*

Kecamatan Subdistrict	2016	2017	2018	2019	2020
(1)	(2)	(3)	(4)	(5)	(6)
1. Kamang Baru	2 852	3 441	-	3 007	2 085
2. Tanjung Gadang	320	338	-	361	4 244
3. Sijunjung	3 778	6 629	-	8 833	45 951
4. Lubuk Tarok	369	458	-	483	11 642
5. IV Nagari	157	173	-	185	788
6. Kupitan	340	351	-	395	2 253
7. Koto VII	530	527	-	540	2 160
8. Sumpur Kudus	515	549	-	600	13 551
<b>Sijunjung</b>	<b>8 861</b>	<b>12 466</b>	<b>-</b>	<b>14 404</b>	<b>82 674</b>

Sumber/ Source :Dinas Pariwisata, Pemuda, dan Olahraga Kabupaten Sijunjung/Tourism, Youth, and Sports Affair Office of Sijunjung Regency

**Tabel 7.6** Jumlah Kunjungan Wisatawan Mancanegara Menurut Kecamatan di Kabupaten Sijunjung, 2016-2020  
**Table** Number of International Tourist Visits by Subdistrict in Sijunjung Regency, 2016-2020

Kecamatan Subdistrict	2016	2017	2018	2019	2020
(1)	(2)	(3)	(4)	(5)	(6)
1. Kamang Baru	2 852	3 441	-	-	-
2. Tanjung Gadang	320	338	-	-	-
3. Sijunjung	3 778	6 629	-	282	4
4. Lubuk Tarok	369	458	-	-	1
5. IV Nagari	157	173	-	-	-
6. Kupitan	340	351	-	-	-
7. Koto VII	530	527	-	-	-
8. Sumpur Kudus	515	549	-	-	1
<b>Sijunjung</b>	<b>8 861</b>	<b>12 466</b>	<b>-</b>	<b>282</b>	<b>6</b>

Sumber/ Source :Dinas Pariwisata, Pemuda, dan Olahraga Kabupaten Sijunjung/Tourism, Youth, and Sports Affair Office of Sijunjung Regency

**Tabel 7.7** Jumlah Kunjungan Wisatawan Domestik dan Mancanegara Menurut Kecamatan di Kabupaten Sijunjung, 2016-2020  
*Number of Domestic and International Tourist Visits by Subdistrict in Sijunjung Regency, 2016-2020*

Kecamatan Subdistrict	2016	2017	2018	2019	2020
(1)	(2)	(3)	(4)	(5)	(6)
1. Kamang Baru	2 852	3 441	-	3 007	2 085
2. Tanjung Gadang	320	338	-	361	4 244
3. Sijunjung	3 778	6 629	-	9 115	45 955
4. Lubuk Tarok	369	458	-	483	11 643
5. IV Nagari	157	173	-	185	788
6. Kupitan	340	351	-	345	2 253
7. Koto VII	530	527	-	540	2 160
8. Sumpur Kudus	515	549	-	600	13 552
<b>Sijunjung</b>	<b>8 861</b>	<b>12 466</b>	<b>-</b>	<b>14 636</b>	<b>82 680</b>

Sumber/ Source :Dinas Pariwisata, Pemuda, dan Olahraga Kabupaten Sijunjung/Tourism, Youth, and Sports Affair Office of Sijunjung Regency

**Tabel 7.8** Jumlah Sejarah, Cerita Rakyat, dan Kesenian Tradisional Menurut Kecamatan di Kabupaten Sijunjung, 2020  
*Number of Histories, Folktales, and Traditional Art by Subdistrict in Sijunjung Regency, 2020*

Kecamatan Subdistrict	Sejarah Histories	Cerita Rakyat Folktales	Kesenian Tradisional Traditional Art	Jumlah Total	
(1)	(2)	(3)	(4)	(5)	
1. Kamang Baru	2	12	7	21	
2. Tanjung Gadang	-	2	3	5	
3. Sijunjung	10	5	7	22	
4. Lubuk Tarok	6	2	5	13	
5. IV Nagari	-	1	3	4	
6. Kupitan	1	2	4	7	
7. Koto VII	3	7	4	14	
8. Sumpur Kudus	8	19	7	34	
<b>Sijunjung</b>	<b>2020</b>	<b>30</b>	<b>50</b>	<b>40</b>	<b>120</b>
	<b>2019</b>	<b>30</b>	<b>49</b>	<b>27</b>	<b>106</b>
	<b>2018</b>	<b>41</b>	<b>45</b>	<b>49</b>	<b>135</b>

Sumber/ Source : Dinas Pendidikan dan Kebudayaan Kabupaten Sijunjung/Education and Culture Extension Service Of Sijunjung Regency

**Tabel 7.9** Jumlah Benda Peninggalan BerSejarah dan Purbakala Menurut Kecamatan di Kabupaten Sijunjung, 2020  
*Number of Historical and Ancient Things by Subdistrict in Sijunjung Regency, 2020*

Kecamatan Subdistrict	Benda Bergerak Moving Objects	Benda Tidak Bergerak Non-Moving Objects	Jumlah Total	
(1)	(2)	(3)	(4)	
1. Kamang Baru	30	1	31	
2. Tanjung Gadang	-	1	1	
3. Sijunjung	187	76	263	
4. Lubuk Tarok	1	4	11	
5. IV Nagari	-	-	-	
6. Kupitan	1	1	1	
7. Koto VII	15	3	10	
8. Sumpur Kudus	7	8	15	
<b>Sijunjung</b>	<b>2020</b>	<b>241</b>	<b>94</b>	<b>332</b>
	<b>2019</b>	<b>9</b>	<b>26</b>	<b>35</b>
	<b>2018</b>	<b>4</b>	<b>23</b>	<b>27</b>

Sumber/ Source : Dinas Pendidikan dan Kebudayaan Kabupaten Sijunjung/Education and Culture Extension Service Of Sijunjung Regency

Catatan: Hanya yang sudah diakui oleh Tim ahli cagar Budaya

Note: Only those that have been recognized by the cultural heritage expert team



**Tabel 7.10** Jumlah Organisasi Kesenian Tradisional Menurut Kecamatan di Kabupaten Sijunjung, 2020  
**Table** Number of Traditional Art by Subdistrict in Sijunjung Regency, 2020

Kecamatan Subdistrict	Randai	Talempong	Pencak Silat	Tari Rakyat	Saluang Rabab	Gurindam	Reog	
(1)	(2)	(3)	(4)	(5)	(6)	(7)	(8)	
1. Kamang Baru	4	4	4	-	3	-	6	
2. Tanjung Gadang	4	1	1	-	-	-	-	
3. Sijunjung	8	8	8	3	1	-	-	
4. Lubuk Tarok	1	1	1	-	2	-	-	
5. IV Nagari	4	4	4	-	-	-	-	
6. Kupitan	1	3	3	-	-	-	-	
7. Koto VII	18	18	18	3	3	-	-	
8. Sumpur Kudus	6	7	6	1	2	-	-	
<b>Sijunjung</b>	<b>2020</b>	<b>46</b>	<b>46</b>	<b>45</b>	<b>7</b>	<b>11</b>	<b>-</b>	<b>6</b>
	<b>2019</b>	<b>62</b>	<b>70</b>	<b>65</b>	<b>66</b>	<b>66</b>	<b>1</b>	<b>36</b>
	<b>2018</b>	<b>99</b>	<b>113</b>	<b>51</b>	<b>36</b>	<b>64</b>	<b>11</b>	<b>2</b>
	<b>2017</b>	<b>137</b>	<b>80</b>	<b>41</b>	<b>88</b>	<b>74</b>	<b>-</b>	<b>3</b>
	<b>2016</b>	<b>68</b>	<b>80</b>	<b>41</b>	<b>88</b>	<b>64</b>	<b>-</b>	<b>3</b>

Sumber/ Source :Dinas Pariwisata, Pemuda, dan Olahraga Kabupaten Sijunjung/Tourism, Youth, and Sports Affair Office of Sijunjung Regency

**Tabel 7.11** Jumlah Seniman Menurut Bidang Seni dan Kecamatan di Kabupaten Sijunjung, 2020  
**Table** Number of Artist by Specialization and Subdistrict in Sijunjung Regency, 2020

Kecamatan Subdistrict	Patung Statue	Seni Ukir Sculpture	Seni Lukis Art Painting	Tari Dance	Drumband	Seni Suara Art Sound	Drama	
(1)	(2)	(3)	(4)	(5)	(6)	(7)	(8)	
1. Kamang Baru	-	-	-	6	-	1	4	
2. Tanjung Gadang	-	-	-	-	-	-	4	
3. Sijunjung	-	-	-	4	-	9	8	
4. Lubuk Tarok	-	-	-	-	-	3	1	
5. IV Nagari	-	-	-	-	-	-	4	
6. Kupitan	-	-	-	2	-	5	1	
7. Koto VII	-	-	-	5	-	7	18	
8. Sumpur Kudus	-	-	-	1	-	6	6	
<b>Sijunjung</b>	<b>2020</b>	-	-	-	<b>18</b>	-	<b>31</b>	<b>46</b>
	<b>2019</b>	<b>7</b>	<b>6</b>	<b>6</b>	<b>12</b>	-	<b>47</b>	<b>1</b>
	<b>2018</b>	<b>10</b>	<b>7</b>	<b>8</b>	<b>19</b>	-	<b>33</b>	<b>22</b>
	<b>2017</b>	<b>7</b>	<b>6</b>	<b>7</b>	<b>12</b>	<b>48</b>	<b>47</b>	<b>1</b>
	<b>2016</b>	<b>7</b>	<b>6</b>	<b>7</b>	<b>12</b>	<b>48</b>	<b>47</b>	<b>1</b>

Sumber/ Source :Dinas Pariwisata, Pemuda, dan Olahraga Kabupaten Sijunjung/Tourism, Youth, and Sports Affair Office of Sijunjung Regency

**Tabel 7.12** Nama dan Lokasi Objek Wisata dan Jenis Objek Menurut Kecamatan di Kabupaten Sijunjung, 2020  
**Table** *List of Object Attraction and its Type by Subdistrict in Sijunjung Regency, 2020*

<b>Kecamatan</b> <i>Subdistrict</i>	<b>Nama Objek Wisata</b> <i>List of Object Attraction</i>	<b>Jenis Objek Wisata</b> <i>Type of Object Attraction</i>
(1)	(2)	(3)
Kamang Baru	Wisata Wahana Talabang Sakti	Buatan
	Rumah Gadang Datuk Jati	Buatan
	Kerajaan Sangkak Karajon Sumua Nan Janiah	Sejarah
	Muarai Tujuh Basangkik	Alam
	Danau Batang Kariang	Buatan
	Air Terjun Murai Barangin	Alam
Tanjung Gadang	Panorama Bukik Sabalah	Alam
	Puncak Graha	Alam
	Microwave	Alam
	Ngalau Panjang	Alam
	Panorama Bukik Putih	Buatan
	Ngalau Pandam	Alam
	Air Terjun Timbulun Tujuh	Alam
	Air Terjun Sungai Durian	Alam
	Air Terjun Mudik Mulau Tengah	Alam
	Ngalau Indah	Alam
	Air Terjun Lubuk Timbulun	Alam
	Batu Kudo	Alam
	Air Terjun Timbulun Barangin	Alam
	Air Terjun Lubuk 7 Tingkek	Alam
	Pamandian water Ban	Buatan
	Pamandian Embung	Buatan
	Jambangan Batu	Alam
	Bakau Adat Sawah Tanjung	Sejarah
	Rumah Gadang Salingka Koto	Budaya
	Kuburan Ulama/Kiramat Jambangan	Religi
Kuburan Dt. Sinaro Nan Putih	Religi	
Kuburan Karamat/Tempat Bakau	Religi	
Kuburan Ulama/Kuburan Kiramat Jambangan Kapalo Koto	Religi	

Bersambung/To Be Continued...

Lanjutan Tabel/*Continued Table* 7.1.12

<b>Kecamatan</b> <i>Subdistrict</i>	<b>Nama Objek Wisata</b> <i>List of Object Attraction</i>	<b>Jenis Objek Wisata</b> <i>Type of Object Attraction</i>
(1)	(2)	(3)
Lubuk Tarok	Rumah Gadang 13 Ruang	Sejarah
	Kerajaan Jambu Lipo	Sejarah
	Kapa Batu Anjung	Alam
	Sialang Batu	Alam
	Batu Silicin	Alam
	Ngalau Lalan	Alam
	Air Terjun Batang Posan	Alam
	Air Terjun Timbulun 7	Alam
Sijunjung	Kolam Renang Pincuran Tujuh	Buatan
	Makam Syeh Abdul Wahab	Religi
	Air Terjun Palukaan	Alam
	Ngalau Sipunguk	Alam
	Air Terjun Bio-Bio	Alam
	Arum Jeram Palukahaan	Alam
	Makam De Greve	Sejarah
	Lokomotif Uap	Sejarah
	Pasir Putih	Alam
	Ngalau Talago	Alam
	Panjat Tebing	Alam
	Air Terjun Bukik Kojai	Alam
	Air Terjun Sangkiamo	Alam
	Arung Jeram Silokek	Alam
	Air Terjun Sisiek Ikan Palange	Alam
	Bukik Pinang Tungga	Alam
	Batu Gadang	Alam
	Ngalau Basurek	Alam
	Air Terjun Batang Tayeh	Alam
	Kolam Renang Sungai Karang Tirta Wisata	Buatan
Ngalau Logung	Alam	
Pemandian Air angek	Buatan	

Bersambung/*To Be Continued...*

Lanjutan Tabel/*Continued Table 7.1.12*

<b>Kecamatan</b> <i>Subdistrict</i>	<b>Nama Objek Wisata</b> <i>List of Object Attraction</i>	<b>Jenis Objek Wisata</b> <i>Type of Object Attraction</i>
(1)	(2)	(3)
	Air Terjun Nanggo	Alam
	Ngalau Kumbu	Alam
	Ngalau Salak	Alam
	Panorama Bukik Mandiangin	Alam
	Bukit Capang Tigo	Alam
	Perkampungan Adat	Budaya
	Petualangan Bukik Sula	Alam
	Petualangan Gunung Payung	Alam
IV Nagari	Tabek Silacan	Alam
	Panorama	Alam
	Bukik Bunian	Alam
	Air Terjun Silosa	Alam
	Air Terjun Ompang	Alam
	Petualangan Memancing Mundam Sakti	Alam
	Ngalau Logung Alam	Alam
	Ngalau Kumbu Alam	Alam
	Menara Air Resort	Alam
Kupitan	Bukik Ponggang	Alam
	Tabek Sijoniah	Alam
	Ngalau Tampieh	Alam
	Panjat Tebing Bukit Kupitan	Alam
	Rumah Gadang Piliang	Budaya
	Tepian	Alam
	Jonjang Kambiang	Alam
	Aie Tabuluh	Alam
	Aie Tajun Ikua Sawa Simpang	Alam

Bersambung/*To Be Continued...*

Lanjutan Tabel/*Continued Table* 7.1.12

<b>Kecamatan</b> <i>Subdistrict</i>	<b>Nama Objek Wisata</b> <i>List of Object Attraction</i>	<b>Jenis Objek Wisata</b> <i>Type of Object Attraction</i>
(1)	(2)	(3)
	Air Terjun Guguk Bulek	Alam
Koto VII	Bukik Panjaman (Gunung Tampalo)	Alam
	Danau Biru	Alam
	Danau Hijau	Alam
	Air Terjun Sigalut	Alam
	Tabek Gadang	Alam
	Air Terjun Sungai Pandan	Alam
	Ngalau Posuak	Alam
	Lubuk Sipunai	Alam
	Panorama Ranah Sigading	Alam
	Makam M. Yasin Kalimandaro	Religi
	Gunung Tongah	Alam
	Air Terjun Sungai Mutan	Alam
	Air Terjun Murai Tinggi	Alam
Sumpur Kudus	Makam Rajo Ibadat	Religi
	Air Terjun Murai Tinggi	Alam
	Air Terjun Murai Sopan	Alam
	Tempat Pemandian Mudiak Kinkin	Alam
	Kuburan Syeh Ibrahim Tanah Bato	Religi
	Monumen PDRI	Sejarah
	Rumah Tempat Sidang PDRI	Sejarah
	Ngalau Galoga	Alam
	Ngalau Boda	Alam
	Panorama Kabun	Alam
	Ngalau Tolang Alai	Alam
	Bukit Mambut	Alam
	Air Terjun Koto Salo	Alam

Bersambung/*To Be Continued...*

Lanjutan Tabel/Continued Table 7.1.12

Kecamatan Subdistrict	Nama Objek Wisata List of Object Attraction	Jenis Objek Wisata Type of Object Attraction
(1)	(2)	(3)
	Ngalau Antabuang Indah	Alam
	Ngalau Sibolin	Alam
	Ngalau Kompe	Alam
	Ngalau Asahan	Alam
	Panjat Tebing Asahan	Alam
	River Tubbing Sisawah	Alam
	Puncak Kalombai	Alam
	Ngalau Kunan	Alam
	Wisata Air Anak-Anak	Buatan
	Kuburan Anak Rajo	Sejarah
	Talago Baligo	Alam
	Lubuk Lundang/Lubuak Hijau	Alam
	Ngalau Takinuk	Alam
	Bukik Tangguluang	Alam
	Gunuang Tombuak	Alam
	Lubuk Pandakian	Alam
	Sander Radio PDRI	Sejarah
	Batu Gadih	Alam
	Batu Dinding	Alam
	Air Terjun Lubuk Pendakian	Alam
	Ngalau Boda	Alam
	Wisata Pemancingan	Buatan
	Surau Tabiang Istana PDRI	Sejarah

Sumber/ Source :Dinas Pariwisata, Pemuda, dan Olahraga Kabupaten Sijunjung/Tourism, Youth, and Sports Affair Office of Sijunjung Regency

## Jumlah Kendaraan Bermotor

*Number of Motor Vehicle*



**Mobil Penumpang**

*Passenger Cars*

6.155



**Truck**

1.046



**Pick Up**

2.716



**Sepeda Motor**

*Motorcycles*

47.483





## PENJELASAN TEKNIS

1. Kendaraan bermotor adalah setiap kendaraan yang digerakkan oleh peralatan teknik yang ada pada kendaraan tersebut, biasanya digunakan untuk angkutan orang atau barang di atas jalan raya selain kendaraan yang berjalan di atas rel. Kendaraan bermotor yang dicatat adalah semua jenis kendaraan kecuali kendaraan bermotor TNI/Polri dan Korps Diplomatik.
2. Mobil penumpang adalah setiap kendaraan bermotor yang dilengkapi dengan tempat duduk untuk sebanyak-banyaknya delapan orang, tidak termasuk tempat duduk untuk pengemudi, baik dilengkapi atau tidak dilengkapi bagasi.
3. Mobil bis adalah setiap kendaraan bermotor yang dilengkapi dengan tempat duduk untuk lebih dari delapan orang, tidak termasuk tempat duduk untuk pengemudi, baik dilengkapi atau tidak dilengkapi bagasi.
4. Mobil truk adalah setiap kendaraan bermotor yang digunakan untuk angkutan barang, selain mobil penumpang, mobil bis dan kendaraan bermotor roda dua.
5. Kereta api adalah kendaraan dengan tenaga gerak (listrik, diesel atau tenaga uap) yang berjalan sendiri maupun dirangkaikan dengan kendaraan lain, yang akan atau sedang bergerak di atas rel, terdiri dari kereta penumpang dan kereta barang.

## TECHNICAL NOTES

1. *Motor vehicles are any kind of vehicles motorized by machine set up in those vehicles, they are usually used for transporting peoples or goods on roads except vehicles moving along a railway line. The data cover all kinds of motor vehicles except those belong to Indonesia Army Force Indonesian State Police and Diplomatic Corps.*
2. *Passenger cars are any motor vehicles with no more than eight seats, excluding seat for driver, it can be with or without hoot.*
3. *Buses are large passenger cars having seats for more than eight passengers, excluding seat for driver, it can be with or without hoot.*
4. *Trucks are any motor vehicles used to transport goods excluding passenger cars, buses, and motorcycles.*
5. *Train is a coach or a number of coaches joined together, moving along a railway line. It can be passenger train or freight train.*

penumpang yang berangkat. Besaran ini merupakan penjumlahan jarak asal tujuan masing-masing penumpang.

*passenger. This measurement is the sum of distance between the place of origin and the place of destination taken by all passengers.*

6. Rata-rata jarak perjalanan per penumpang adalah rata-rata yang ditempuh oleh setiap penumpang, atau jumlah kilometer penumpang dibagi dengan jumlah penumpang berangkat.

6. *Mean distance of journey per passenger is mean distance taken by each passenger or total of passenger-kilometer divided by the number of departing passengers.*

7. Kilometer ton adalah jumlah kilometer semua ton yang diangkut. Besaran ini merupakan hasil penjumlahan jarak asal tujuan masing-masing barang dalam ton.

7. *Ton-kilometer is total kilometer of all cargoes carried. This is the sum of distance from area of origin to area of destination for each ton of cargoes.*

8. Rata-rata jarak angkut barang adalah rata-rata jarak yang ditempuh oleh setiap ton barang atau jumlah kilometer ton dibagi dengan ton dimuat.

8. *Mean distance of cargoes loaded is mean distance of each ton of cargoes loaded or total ton-kilometer divided by total ton of cargoes loaded.*

9. Kunjungan kapal adalah kapal yang datang di pelabuhan baik untuk berlabuh di perairan maupun bersandar di dermaga.

9. *Ship call is a ship arriving at a port either for mooring or berthing.*

10. Gross Ton (GT) adalah volume ruangan kapal dalam m<sup>3</sup>, kecuali terowongan, lubang poros, tempat jangkar, dan alas ganda.

10. *Gross Ton (GT) is total volume of all room in a ship (m<sup>3</sup>), excluding the volume of tunnel, the axle of propellers, the anchor, and the chain locker.*

11. Sertifikat Operator Pesawat Udara adalah tanda bukti terpenuhinya standar dan prosedur dalam pengoperasian pesawat udara oleh perusahaan angkutan udara niaga.

11. *Aircraft Operator Certificate (AOC) is clearance of compliance to the standards and procedures in aircraft operations by the commercial air transport companies.*

12. Sertifikat Pengoperasian Pesawat Udara adalah tanda bukti terpenuhinya standar dan prosedur dalam pengoperasian pesawat udara untuk kegiatan angkutan udara bukan niaga.

12. *Operating Certificate (OC) is clearance of compliance to the standards and procedures in aircraft operations for non commercial air transport activities.*

13. Kantor Pos adalah tempat pemberi pelayanan komunikasi tertulis dan atau surat elektronik, layanan paket, layanan logistik, layanan transaksi keuangan, dan layanan keagenan pos untuk kepentingan umum. Rumah pos berfungsi sama seperti kantor pos dan kantor pos pembantu, bedanya rumah pos biasanya terletak di daerah terpencil.
14. Telekomunikasi adalah setiap pemancaran, pengiriman dan atau penerimaan dari setiap informasi dalam bentuk tanda-tanda, isyarat, tulisan, gambar, suara dan bunyi melalui sistem kawat, optik, radio atau sistem elektromagnetik lainnya.
15. Jaringan telekomunikasi adalah rangkaian perangkat telekomunikasi dan kelengkapannya yang digunakan dalam bertelekomunikasi.
16. Telepon tetap kabel dalam Susenas disebut telepon rumah adalah jaringan telekomunikasi menggunakan perangkat telepon tetap dengan kabel yang secara umum diatur oleh standar-standar teknis dengan menggunakan suatu nomor telepon, dikenal pula sebagai *Public Switched Telephone Network (PSTN)*. Pada umumnya dimanfaatkan untuk telepon rumah dan jaringan internet, memiliki kemampuan menghantarkan sinyal dengan kuat dan jelas dengan biaya yang relatif lebih murah.
13. *Post Office is a service provider facility of written communication and or electronic mail, parcel service, logistics services, financial transaction services, and postal services to the public. Postal house has the same function as the post office and subsidiary of post office, the difference is that postal house is usually located in remote areas.*
14. *Telecommunication includes every transmitting, delivering and or receiving from every information of marking, signal, article, picture, sound and voice through strand of wire system, optic, radio or other electromagnetic system.*
15. *Telecommunication network is peripheral network of telecommunication and its equipment used in the means of telecommunication.*
16. *Fixed line telephone based on Susenas called home phone is a telecommunication network using fixed line telephone device which is generally regulated by technical standards, using a phone number, also known as the Public Switched Telephone Network (PSTN). It is generally used for home phone and Internet networks, has the ability to deliver a strong and clear signal with a relatively low cost.*

**Gambar** 15 Panjang Jalan Kabupaten Menurut Jenis Permukaan Jalan di Kabupaten Sijunjung (KM), 2020  
**Picture** Length of State Road by Surface Type in Sijunjung Regency (KM), 2020



## 8.1 TRANSPORTASI TRANSPORTATION

**Tabel** 8.1.1 Panjang Jalan Menurut Tingkat Kewenangan Pemerintah di Kabupaten Sijunjung (KM), 2017-2020  
*Table* Length of Roads by Level of Government Authority in Sijunjung Regency(km), 2017–2020

Tingkat Kewenangan Pemerintahan <i>Level of Government Authority</i>	2017	2018	2019	2020
(1)	(2)	(3)	(4)	(5)
Negara/ <i>State</i>	...	...	...	...
Provinsi/ <i>Province</i>	...	...	...	...
Kabupaten/Kota <i>Regency/Municipality</i>	...	833,98	829,47	829,42
<b>Jumlah/Total</b>	...	<b>833,98</b>	829,47	829,42

Sumber/ *Source* : Dinas Pekerjaan Umum dan Penataan Ruang Kabupaten Sijunjung/*Public Work and Spatial Planning Service of Sijunjung Regency*

**Tabel 8.1.2** Panjang Jalan Kabupaten Menurut Jenis Permukaan Jalan di Kabupaten Sijunjung (KM), 2017-2020  
*Length of Regency Road by in Sijunjung Regency (KM), 2017-2020*

<b>Jenis Permukaan Jalan</b> <i>Type of Road Surface</i>	<b>2017</b>	<b>2018</b>	<b>2019</b>	<b>2020</b>
(1)	(2)	(3)	(4)	(5)
Aspal/Paved	458,82	477,14	475,44	430,65
Kerikil/Gravel	127,35	156,21	156,21	65,44
Tanah/Soil	102,1	296,86	296,86	145,76
Rigid/Not Paved	145,73	126,65	122,65	187,57
<b>Jumlah/Total</b>	<b>834</b>	<b>1 056,85</b>	<b>1 056,85</b>	<b>829,42</b>

Sumber/ Source : Dinas Pekerjaan Umum dan Penataan Ruang Kabupaten Sijunjung/Public Work and Spatial Planning Service of Sijunjung Regency

**Tabel 8.1.3** Panjang Jalan Kabupaten Menurut Kondisi Jalan di Kabupaten Sijunjung (KM), 2017-2020  
**Table** Length of Regency Roads by Road Condition in Sijunjung Regency (KM), 2017-2020

<b>Kondisi Jalan</b> <i>Condition of Roads</i>	<b>2017</b>	<b>2018</b>	<b>2019</b>	<b>2020</b>
(1)	(2)	(3)	(4)	(5)
Baik/ <i>Good</i>	275,91	365,91	343,01	409,84
Sedang/ <i>Moderate</i>	178,42	217,02	220,62	142,06
Rusak/ <i>Damage</i>	216,49	95,28	98,98	66,02
Rusak Berat/ <i>Severely Damage</i>	154,18	378,64	394,24	211,51
<b>Jumlah/Total</b>	<b>825,00</b>	<b>1 056,85</b>	<b>1 056,85</b>	<b>829,42</b>

Sumber/ Source : Dinas Pekerjaan Umum dan Penataan Ruang Kabupaten Sijunjung/*Public Work and Spatial Planning Service of Sijunjung Regency*



## TRANSPORTATION AND COMMUNICATION

**Tabel 8.1.4** Jumlah Kendaraan Bermotor Menurut Kecamatan dan Jenis Kendaraan di Kabupaten Sijunjung, 2020  
**Table** Number of Motor Vehicles by Subdistrict and Type of Vehicle in Sijunjung Regency, 2020

Kecamatan Subdistrict	Jenis Kendaraan/Type of Vehicle					
	Mobil Penumpang Passenger Cars	Bus Bus	Truk Truck	Pick Up	Sepeda Motor Motorcycles	
(1)	(2)	(3)	(4)	(5)	(6)	
1. Kamang Baru	1 176	-	358	569	10 410	
2. Tanjung Gadang	503	-	148	401	3 447	
3. Sijunjung	2 126	-	220	628	12 106	
4. Lubuk Tarok	212	-	96	149	2 753	
5. IV Nagari	544	-	37	212	3 705	
6. Kupitan	492	-	27	177	3 225	
7. Koto VII	787	-	104	399	8 095	
8. Sumpur Kudus	315	-	56	181	3 742	
<b>Sijunjung</b>						
	<b>2020</b>	<b>6 155</b>	<b>-</b>	<b>1 046</b>	<b>2 716</b>	<b>47 483</b>
	<b>2019</b>	<b>4 886</b>	<b>-</b>	<b>638</b>	<b>1 778</b>	<b>30 174</b>
	<b>2018</b>	<b>5 823</b>	<b>-</b>	<b>1 589</b>	<b>3 100</b>	<b>88 744</b>
	<b>2017</b>	<b>4 021</b>	<b>-</b>	<b>673</b>	<b>1 693</b>	<b>22 534</b>
	<b>2016</b>	<b>3 411</b>	<b>-</b>	<b>744</b>	<b>*</b>	<b>25 298</b>

Sumber/ Source : Kantor UPTD Pengelolaan Pendapatan Daerah di Sijunjung/Regional Technical Implementation Unit: Regional Revenue Management in Sijunjung

## 8.2 KOMUNIKASI COMMUNICATION

**Tabel** 8.2.1 Jumlah Kantor Pos Pembantu Menurut Kecamatan di Kabupaten Sijunjung, 2016-2020  
**Table** *Number of Auxiliary Post Office by Subdistrict in Sijunjung Regency, 2016-2020*

Kecamatan Subdistrict	2016	2017	2018	2019	2020
(1)	(2)	(3)	(4)	(5)	(6)
1. Kamang Baru	-	1	1	1	1
2. Tanjung Gadang	1	1	1	1	1
3. Sijunjung	1	2	2	2	2
4. Lubuk Tarok	-	-	-	-	-
5. IV Nagari	1	1	1	1	1
6. Kupitan	-	-	-	-	-
7. Koto VII	1	1	1	1	1
8. Sumpur Kudus	-	-	-	-	-
<b>Sijunjung</b>	<b>4</b>	<b>6</b>	<b>6</b>	<b>6</b>	<b>6</b>

Sumber/ Source : PT. Pos Indonesia Sawahlunto/Post Office of Sawahlunto

**Tabel** 8.2.2 Rincian Kode Pos Menurut Kecamatan di Kabupaten Sijunjung, 2020  
**Table** Poscode Details by Subdistrict in Sijunjung Regency, 2020

Kecamatan Subdistrict	Kode Pos Postcode
(1)	(2)
1. Kamang Baru	27572B1
2. Tanjung Gadang	27571
3. Sijunjung	27553
4. Lubuk Tarok	27552
5. IV Nagari	27561
6. Kupitan	27564
7. Koto VII	27562
8. Sumpur Kudus	27563

Sumber/ Source : PT. Pos Indonesia Sawahlunto/Post Office of Sawahlunto

**Tabel 8.2.3** Jumlah Surat dan Paket yang Dikirim Kantor Pos Menurut Kecamatan di Kabupaten Sijunjung, 2020  
*Number of Letter and Package Sent by Subdistrict in Sijunjung Regency, 2020*

Kecamatan Subdistrict	Surat Letter		Paket Package	
	Kilat Khusus Special Express	Tercatat Registered		
(1)	(2)	(3)	(4)	
1. Kamang Baru	1 240	242	327	
2. Tanjung Gadang	163	214	167	
3. Sijunjung	2 193	974	605	
4. Lubuk Tarok	237	108	67	
5. IV Nagari	208	129	55	
6. Kupitan	140	86	37	
7. Koto VII	185	390	237	
8. Sumpur Kudus	39	44	26	
<b>Sijunjung</b>	<b>2020</b>	<b>4 405</b>	<b>2 187</b>	<b>1 521</b>
	<b>2019</b>	<b>980</b>	<b>-</b>	<b>552</b>
	<b>2018</b>	<b>11 777</b>	<b>-</b>	<b>2 884</b>
	<b>2017</b>	<b>6 948</b>	<b>-</b>	<b>393</b>

Sumber/ Source : PT. Pos Indonesia Sawahlunto/Post Office of Sawahlunto

**Tabel 8.2.4** Jumlah Surat dan Paket yang Diterima Kantor Pos Menurut Kecamatan di Kabupaten Sijunjung, 2020  
**Table** Number of Letter and Package Received by Subdistrict in Sijunjung Regency, 2020

Kecamatan Subdistrict	Surat Letter		Paket Package	
	Kilat Khusus Special Express	Tercatat Registered		
(1)	(2)	(3)	(4)	
1. Kamang Baru	3 705	116	2 091	
2. Tanjung Gadang	2 045	28	676	
3. Sijunjung	6 762	535	2 026	
4. Lubuk Tarok	752	36	257	
5. IV Nagari	1 383	88	622	
6. Kupitan	922	55	414	
7. Koto VII	1 741	46	839	
8. Sumpur Kudus	215	11	115	
<b>Sijunjung</b>	<b>2020</b>	<b>17 525</b>	<b>915</b>	<b>7 040</b>
	<b>2019</b>	<b>3 425</b>	<b>-</b>	<b>1347</b>
	<b>2018</b>	<b>42 801</b>	<b>-</b>	<b>16 050</b>
	<b>2017</b>	<b>40 182</b>	<b>-</b>	<b>13 395</b>

Sumber/ Source : PT. Pos Indonesia Sawahlunto/Post Office of Sawahlunto

**Tabel 8.2.5** Lokasi dan Jumlah Tower Seluler Menurut Kecamatan di Kabupaten Sijunjung, 2020  
*Location and Number of Celluler Tower by Subdistrict in Sijunjung Regency, 2020*

Kecamatan <i>Subdistrict</i>	Lokasi <i>Location</i>	Jumlah <i>Total</i>
(1)	(2)	(3)
1. Kamang Baru	Sungi batuang	1
	Aie Amo	1
	Kamang	7
	Kunungan Parit Rantang	4
	Muaro Takung	4
	Sungai Lansek	2
	Siaur	1
	tanjuang Kaliang	1
	Jumlah	21
2. Tanjung Gadang	Tanjung Gadang	4
	Tanjung Lolo	4
	Timbulun	2
	Taratak Baru	1
	Jumlah	11
3. Sijunjung	Muaro	13
	Pematang Panjang	3
	Sijunjung	6
	Aie Angek	1
	Silokek	1
	Durian Gadang	1
	Manganti	1
	Jumlah	26
4. Lubuk Tarok	Lalan	1
	Lubuk Tarok	1
	Latang	1
	Buluh Kasok	1
	Jumlah	4
5. IV Nagari	Palangki	5
	Muaro Bodi	2
	Koto Baru	1
	Mundam Sakti	1
	Jumlah	9
6. Kupitan	Batu Manjular	1
	Padang sibusuk	4
	Pamuatan	1
	Jumlah	6
7. Koto VII	Limo Koto	7
	Padang Laweh	2
	Tanjung	2
	Guguak	1
	Bukik Bual	1
	Padang Laweh Selatan	1
	Jumlah	14
	8. Sumpur Kudus	Kumanis
Sumpur Kudus		3
Unggan		1
Tamparungo		1
Tanjung Bonai Aur		1
Jumlah		7
	<b>Jumlah</b>	<b>98</b>

\*)Tower CSR

Sumber/ Source : Dinas Komunikasi dan Informatika Kabupaten Sijunjung/Regional Office of Communication and Information Sijunjung Regency

**Tabel 8.2.6** Jumlah Media Komunikasi/Informasi Menurut Jenis Media di Kabupaten Sijunjung, 2016-2020  
**Table** *Number of Communication/Information Media in Sijunjung Regency, 2016-2020*

Jenis Media Media Type	2016	2017	2018	2019	2020
(1)	(2)	(3)	(4)	(5)	(6)
1. Radio					
- LPPL/Pemerintah	1	1	1	1	1
- Swasta	1	4	4	4	4
2. Media Cetak					
- Pemerintah	1	1	1	1	1
- Swasta	-	-	-	-	-
3. Media Elektronik					
- Pemerintah	1	1	1	1	1
- Swasta	-	1	1	1	1
4. Kelompok Informasi Masyarakat (KIM)	1	8	8	62	62

Sumber/ Source : Dinas Komunikasi dan Informatika Kabupaten Sijunjung/Regional Office of Communication and Information Sijunjung Regency

# KOPERASI DAN HARGA-HARGA

*Cooperative and Prices*

BAB  
Chapter

9



**Jumlah Koperasi  
Tahun 2020**

*Number of Cooperative 2020*

**96**





**PENJELASAN TEKNIS**

1. Koperasi adalah badan usaha yang beranggotakan orang seorang atau badan hukum koperasi dengan berlandaskan kegiatannya berdasarkan prinsip koperasi sekaligus sebagai gerakan ekonomi rakyat yang berdasarkan atas asas kekeluargaan.
2. Data perkoperasian bersumber dari Dinas Penanaman Modal dan Pelayanan Terpadu Satu Pintu. Data koperasi yang disajikan meliputi jumlah usaha koperasi dan volume usaha koperasi.
3. Sisa Hasil Usaha Koperasi merupakan pendapatan koperasi yang diperoleh dalam satu tahun buku dikurangi dengan biaya, penyusutan, dan kewajiban lainnya termasuk pajak dalam tahun buku yang bersangkutan.
4. Data rata-rata harga eceran bersumber dari Dinas Perdagangan, Perindustrian, Koperasi Usaha Kecil dan Menengah. Data harga disajikan menurut komoditas dan bulan, baik makanan maupun bahan bangunan.

**TECHNICAL NOTES**

1. *Cooperative is an establishment that its member are people or establishment with legal status of cooperative and its activities based on people economic movement.*
2. *Data for cooperatives are generated from Capital Investment and One Stop Service Ofive . Types of cooperative data include number of cooperatives, and volume of cooperatives.*
3. *Net Profit of Cooperative is gross income in one year minus expenses, depreciation, and other liabilities including taxes in current year.*
4. *Data for retail prices are generated from Trade, Industry, Cooperatives Small and Medium Enterprises Office. Type of prices data shown by commodity and month, both for foods and building materials.*

**Gambar** 16 Jumlah Koperasi Menurut Jenis Koperasi di Kabupaten Sijunjung, 2020  
**Picture** Number of Cooperatives by Type of Cooperative by in Sijunjung Regency, 2020



**Tabel 9.1** Jumlah Koperasi Menurut Jenis Koperasi dan Kecamatan di Kabupaten Sijunjung, 2020  
**Table** *Number of Cooperatives by Type of Cooperative and Subdistrict in Sijunjung Regency, 2020*

Kecamatan Subdistrict	KUD	KPRI	Kopkar	Lainnya Others	Jumlah Total	
(1)	(2)	(3)	(4)	(5)	(6)	
1. Kamang Baru	11	2	1	2	16	
2. Tanjung Gadang	1	3	-	-	4	
3. Sijunjung	3	16	1	12	32	
4. Lubuk Tarok	1	1	-	1	3	
5. IV Nagari	2	2	-	4	8	
6. Kupitan	2	3	-	4	9	
7. Koto VII	-	4	-	7	11	
8. Sumpur Kudus	1	3	-	9	13	
<b>Sijunjung</b>	<b>2020</b>	<b>21</b>	<b>34</b>	<b>2</b>	<b>39</b>	<b>96</b>
	<b>2019</b>	<b>21</b>	<b>34</b>	<b>2</b>	<b>39</b>	<b>96</b>
	<b>2018</b>	<b>43</b>	<b>36</b>	<b>2</b>	<b>77</b>	<b>158</b>
	<b>2017</b>	<b>43</b>	<b>36</b>	<b>2</b>	<b>77</b>	<b>158</b>
	<b>2016</b>	<b>43</b>	<b>38</b>	<b>3</b>	<b>94</b>	<b>178</b>

Sumber/Source: Dinas Penanaman Modal dan Pelayanan Terpadu Satu Pintu Kabupaten Sijunjung/Capital Investment and One Stop Service Office of Sijunjung Regency

**Tabel 9.2** Rata-Rata Harga Eceran Beberapa Harga Bahan Pokok Menurut Jenis Komoditi, Kualitas, dan Bulan di Kabupaten Sijunjung, 2020  
*Average Retail Price of Essential Commodities by Type of Commodities, Quality and, Month at Sijunjung Regency, 2020*

Jenis Komoditi Type of Commodities	Satuan Unit	Januari January	Februari February	Maret March	April April	Mei May	Juni June
(1)	(2)	(3)	(4)	(5)	(6)	(7)	(8)
1. Beras							
- Anak Daro (KW-I)	Kg	13 500	13 250	13 125	13 500	13 500	13 000
- Sokan (KW-I)	Kg	13 500	13 250	13 125	13 400	10 800	10 400
- Bakwan (KW-II)	Kg	11 900	12 000	10 750	11 625	11 750	12 250
- Sokan (KW-II)	Kg	11 900	12 000	10 750	11 625	11 750	12 250
- Harum (KW-II)	Kg	14 220	14 175	13 500	14 500	15 000	15 000
2. Gula Pasir	Kg	13 800	14 250	17 250	19 750	18 750	16 500
3. Minyak Goreng							
- Bimoli Plastik 1 Liter	Bks	15 400	15 250	14 250	14 000	14 000	14 000
- Bimoli Plastik 1 Liter Spesial	Bks	16 400	15 250	15 250	15 000	15 000	15 000
- Curah	Kg	12 800	12 750	12 250	12 000	12 000	12 000
4. Tepung Terigu							
- Lencana Merah	Kg	7 000	7 000	7 000	7 000	7 000	7 000
- Segi Tiga Biru	Kg	8 400	10 000	10 000	10 000	10 000	10 000
- Cakra Kembar	Kg	12 200	13 000	13 000	13 000	13 000	13 000
5. Daging							
- Ayam Broiler	Kg	32 200	35 500	37 000	27 375	37 500	48 500
- Sapi	Kg	120 000	120 000	120 000	120 000	120 000	117 500
6. Telur							
- Ayam Kampung	Kg	36 680	38 850	40 075	42 525	35 000	42 000
- Ayam Negeri ukuran sedang	Kg	26 289	21 667	22 222	20 789	20 278	20 750
- Ayam Negeri Ukuran Besar	Kg	21 368	20 526	21 053	20 789	19 211	24 900
7. Cabe							
- Merah Keriting	Kg	39 400	40 000	34 500	24 000	16 500	18 875
8. Bawang							
- Merah	Kg	30 000	22 000	29 000	40 250	48 250	36 250
- Putih	Kg	31 200	43 750	38 750	35 000	28 250	20 500
9. Susu							
- Kental Manis Fisian Flag	Kaleng	10 800	10 000	10 000	10 000	10 000	10 000
- Kental Manis Lokal Indomilk	Kaleng	10 000	10 000	10 000	10 000	10 000	10 000
- Bubuk Indomilk Coklat	400 gr	40 000	40 000	40 000	40 000	40 000	40 000
- Bubuk Dancow Full Cream	400 gr	43 800	43 000	43 000	43 000	43 000	43 000
10. Garam							
- Segitiga G Kasar	Bks	2 000	2 000	2 000	2 000	2 000	2 000
- Garam Halus	Bks	4 000	4 000	4 000	4 000	4 000	4 000
11. Kacang Hijau	Kg	20 000	20 000	20 500	24 000	24 000	23 750
12. Kacang Tanah	Kg	23 400	22 500	23 750	25 750	28 000	26 750
13. Mie Instan	Bks	2 900	3 000	3 000	3 000	3 000	3 000
14. Ikan Teri Biasa	Kg	76 000	80 000	71 250	63 750	78 750	65 000
15. Sayur							
- Kentang Solok	Kg	10 800	10 750	11 000	11 500	12 000	11 000
- Wortel Solok	Kg	7 000	6 000	6 250	6 500	11 000	9 500
- Tomat Solok	Kg	8 600	7 250	5 875	7 250	8 750	10 250

Bersambung/To Be Continued...

Lanjutan Tabel/Continued Table 9.2

Jenis Komoditi Type of Commodities	Juli July	Agustus August	September September	Oktober October	November November	Desember December
(1)	(9)	(10)	(11)	(12)	(13)	(14)
1. Beras						
- Anak Daro (KW-I)	13 000	13 000	13 000	13 000	13 000	13 000
- Sokan (KW-I)	13 000	13 000	13 000	13 000	13 000	13 000
- Bakwan (KW-II)	13 000	11 125	10 625	10 250	10 000	10 000
- Sokan (KW-II)	13 000	11 125	10 625	10 250	11 000	10 000
- Harum (KW-II)	15 000	13 125	12 375	12 000	12 000	12 000
2. Gula Pasir	14 400	14 000	14 000	14 000	14 000	14 000
3. Minyak Goreng						
- Bimoli Plastik 1 Liter	14 000	14 000	14 000	14 000	14 000	15 000
- Bimoli Plastik 1 Liter Spesial	15 000	15 000	15 000	15 000	15 000	16 000
- Curah	12 000	12 750	13 250	13 250	13 250	14 000
4. Tepung Terigu						
- Lencana Merah	7 000	7 000	7 000	7 000	7 000	7 000
- Segi Tiga Biru	10 000	10 000	11 000	11 500	11 500	11 500
- Cakra Kembar	13 000	13 000	13 000	12 000	12 000	12 000
5. Daging						
- Ayam Broiler	30 600	31 250	38 250	32 750	38 500	38 000
- Sapi	120 000	120 000	120 000	120 000	120 000	120 000
6. Telur						
- Ayam Kampung	42 000	42 000	42 000	42 000	42 000	42 000
- Ayam Negeri ukuran Sedang	26 228	26 975	21 580	22 825	23 655	31 955
- Ayam Negeri Ukuran Besar	26 228	26 975	21 580	22 825	23 655	31 955
7. Cabe						
- Merah Keriting	24 200	21 250	24 500	42 500	42 000	52 500
8. Bawang						
- Merah	20 800	17 500	20 000	22 000	24 500	18 500
- Putih	17 000	18 500	24 000	23 000	24 250	22 500
9. Susu						
- Kental Manis Fisian Flag	10 000	10 000	10 000	10 000	10 000	10 000
- Kental Manis Lokal indomilk	10 000	10 000	10 000	10 000	10 000	10 000
- Bubuk Indomilk Coklat	40 000	40 000	40 000	40 000	40 000	40 000
- Bubuk Dancow Full Cream	43 000	43 000	43 000	43 000	43 000	43 000
10. Garam						
- Segitiga G Kasar	2 000	2 000	2 000	2 000	2 000	2 000
- Refina Halus	4 000	4 000	4 000	4 000	4 000	4 000
11. Kacang Hijau	23 400	22 000	22 000	22 000	22 000	22 000
12. Kacang Tanah	26 400	26 000	26 000	25 000	24 250	24 250
13. Mie Instan	-	-	-	-	-	-
14. Ikan Teri Biasa	79 000	71 250	65 000	61 250	62 500	66 250
15. Sayur						
- Kentang Solok	11 000	12 000	12 000	11 750	10 000	10 000
- Wortel Solok	9 000	6 250	5 750	6 000	7 500	7 000
- Tomat Solok	10 000	5 500	6 250	6 000	6 250	7 000

Sumber/ Source : Dinas Perdagangan, Perindustrian, Koperasi Usaha Kecil dan Menengah/Trade, Industry, Cooperatives Small and Medium Enterprises Office of Sijunjung Regency

**Table 9.3** Rata-Rata Harga Eceran Beberapa Harga Bahan Bangunan Menurut Jenis Komoditi, Kualitas dan Bulan di Kabupaten Sijunjung, 2020  
*Average Retail Price of Building Materials by Type of Commodities, Quality, and Month at Sijunjung Regency, 2020*

Jenis Komoditi <i>Type of Commodities</i>	Satuan <i>Unit</i>	Januari <i>January</i>	Februari <i>February</i>	Maret <i>March</i>	April <i>April</i>	Mei <i>May</i>	Juni <i>June</i>
(1)	(2)	(3)	(4)	(5)	(6)	(7)	(8)
<b>1. Besi Beton</b>							
- Diameter 6 mm KW-I	Batang	32 000	32 000	32 000	32 000	32 000	32 000
- Diameter 8 mm KW-I	Batang	48 000	48 000	48 000	48 000	48 000	48 000
- Diameter 10 mm KW-I	Batang	72 000	72 000	72 000	72 000	72 000	72 000
- Diameter 12 mm KW-I	Batang	106 000	106 000	106 000	106 000	106 000	106 000
<b>2. Seng Gelombang</b>							
-Tebal 0,2 mm	Lembar	50 000	50 000	50 000	50 000	50 000	50 000
-Tebal 0,3 mm	Lembar	-	-	-	-	-	-
<b>3. Seng Plat</b>							
-Tebal 0,2 mm	Lembar	60 000	60 000	60 000	60 000	60 000	60 000
-Tebal 0,3 mm	Lembar	-	-	-	-	-	-
<b>4. Semen Padang</b>							
-Padang (50 kg) Hitam	Zak	-	-	-	-	-	-
-Padang (50 kg) Merah	zak	64 000	64 000	64 000	64 000	64 000	64 000
<b>5. Kayu</b>							
-Subayang 4 x 6	Batang	23 000	23 000	23 000	24 500	24 000	23 000
-Subayang 5 x 7	Batang	35 000	35 000	35 000	35 000	35 000	35 000
-Subayang 5 x 10	Batang	48 000	48 000	48 000	48 000	48 000	48 000
-Subayang 6 x 12	Batang	107 000	107 000	107 000	107 000	107 000	107 000
<b>6. Bata</b>							
- Merah	Buah	800	800	800	800	800	800
- Batako	Buah	2 200	2 200	2 200	2 200	2 200	2 200

Bersambung/To Be Continued...

Lanjutan Tabel/Continued Table 9.3

Jenis Komoditi Type of Commodities	Juli July	Agustus August	September September	Oktober October	November November	Desember December
(1)	(9)	(10)	(11)	(12)	(13)	(14)
<b>1. Besi Beton</b>						
- Diameter 6 mm KW-I	32 000	32 000	32 000	32 000	32 000	32 000
- Diameter 8 mm KW-I	48 000	48 000	48 000	48 000	48 000	48 000
- Diameter 10 mm KW-I	72 000	72 000	72 000	72 000	72 000	72 000
- Diameter 12 mm KW-I	106 000	106 000	106 000	106 000	106 000	106 000
<b>2. Seng Gelombang</b>						
-Tebal 0,2 mm	Lembar	50 000	50 000	50 000	50 000	50 000
-Tebal 0,3 mm	Lembar	-	-	-	-	-
<b>3. Seng Plat</b>						
-Tebal 0,2 mm	Lembar	60 000	60 000	60 000	60 000	60 000
-Tebal 0,3 mm	Lembar	-	-	-	-	-
<b>4. Semen Padang</b>						
-Padang (50 kg) Hitam	Zak	-	-	-	-	-
-Padang (50 kg) Merah	Zak	64 000	64 000	64 000	64 000	64 000
<b>5. Kayu</b>						
- Subayang 4 x 6	23 000	23 000	23 000	23 000	23 000	23 000
- Subayang 5 x 7	35 000	35 000	35 000	35 000	35 000	35 000
- Subayang 5 x 10	48 000	48 000	48 000	48 000	48 000	48 000
- Subayang 6 x 12	107 000	107 000	107 000	107 000	107 000	107 000
<b>6. Bata</b>						
- Merah	800	800	800	800	800	800
- Batako	2 200	2 200	2 200	2 200	2 200	2 200

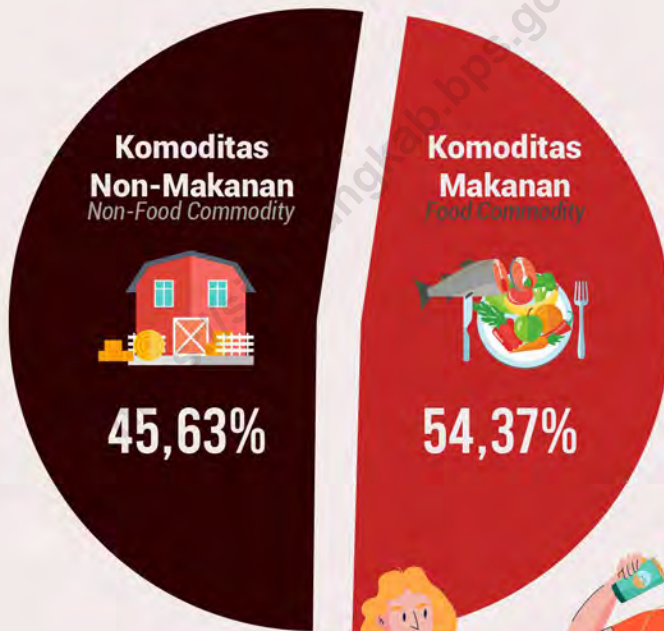
Sumber/ Source : Dinas Perdagangan, Perindustrian, Koperasi Usaha Kecil dan Menengah/Trade, Industry, Cooperatives Small and Medium Enterprises Office of Sijunjung Regency





## Persentase Pengeluaran Per Kapita Sebulan

Percentage of Monthly Expenditure Per Capita





**PENJELASAN TEKNIS**

**TECHNICAL NOTES**

- |  |  |
|--|--|
| <p>1. Kegiatan pengumpulan data sosial dan ekonomi yang dilaksanakan secara rutin oleh BPS melalui Survei Sosial Ekonomi Nasional (Susenas).</p>   | <p>1. <i>Socioeconomic data collection activities are carried out regularly by the BPS-Statistics Indonesia through the National Socioeconomic Survey (Susenas).</i></p>   |
| <p>2. Sejak tahun 2011 sampai dengan 2014, pengumpulan data Susenas konsumsi pengeluaran rumah tangga dilaksanakan secara triwulanan. Mulai tahun 2015 pengumpulan data Susenas dilaksanakan dua kali dalam setahun, yaitu pada Maret dan September.</p> | <p>2. <i>Since 2011 to 2014, Susenas data collection of household consumption/ expenditures was conducted quarterly Starting in 2015, collecting of data Susenas carry out twice a year, in March and September.</i></p>                   |
| <p>3. Target sampel Susenas Maret adalah 300.000 rumah tangga yang tersebar di seluruh kabupaten/kota di Indonesia. Target sampel Susenas pada bulan September adalah sebanyak 75.000 rumah tangga.</p>  | <p>3. <i>The March Susenas target sample covers 300.000 households spread out at all regency/municipality in Indonesia The September Susenas target sample covers 75.000 households.</i></p>   |
| <p>4. Data hasil pencacahan Susenas Maret dapat disajikan untuk tingkat nasional, provinsi, dan kabupaten/ kota, sedangkan untuk data hasil Susenas September hanya dapat disajikan untuk tingkat nasional dan provinsi.</p>                             | <p>4. <i>The result from Susenas data collection in March can be presented on national, provincial, and regency/ municipality level estimates, while in September can be disseminated only for the national and provincial levels.</i></p> |
| <p>5. Data konsumsi/pengeluaran yang dikumpulkan pada Susenas Maret dibagi menjadi dua kelompok, yaitu makanan</p>   | <p>5. <i>The consumption/expenditure data collected in March Susenas are divided into two groups, namely food and non-food The</i></p>   |

## POPULATION EXPENDITURE

dan bukan makanan. Jumlah komoditas makanan sebanyak 188 komoditas. Pengumpulan data kelompok makanan meliputi banyaknya komoditas yang dikonsumsi beserta nilai pengeluarannya.

*number of food commodity are 188 commodities The food group data collection includes quantity and value of commodities consumed.*

6. Pengumpulan data pada sebagian besar kelompok bukan makanan hanya mencakup nilai pengeluaran barang yang dikonsumsi, kecuali beberapa jenis barang tertentu juga dikumpulkan kuantitasnya, seperti listrik, air, gas, dan bahan bakar minyak (BBM).  
*6. Data collection on mostly non food groups cover only the value of expenditures consumed except for certain comodities can also collected its quantity, such as the use of electricity, water, gas, and fuel oil (BBM).*
7. Referensi waktu survei yang digunakan adalah selama seminggu terakhir untuk konsumsi makanan dan sebulan atau setahun terakhir untuk konsumsi bukan makanan.  
*7. The survey time reference period is previous week before enumeration date for food consumption and last month or last year for non-food consumption.*
8. Pengeluaran rata-rata per kapita adalah biaya yang dikeluarkan untuk konsumsi semua anggota rumah tangga selama sebulan baik yang berasal dari pembelian, pemberian maupun produksi sendiri dibagi dengan banyaknya anggota rumah tangga dalam rumah tangga tersebut.  
*8. Per capita Average Expenditure is the cost spent for all household members consumption during the month, whether from purchasing, giving or own production, divided by the number of household members in the household.*
9. Metode yang dipakai untuk penyusunan NBM berpedoman pada buku rujukan yang diterbitkan oleh organisasi  
*9. The FAO method is adopted to compute the Food Balance Sheet*

pangan sedunia, yaitu Food Agriculture Organization (FAO).

10. Penyediaan pangan dalam negeri adalah produk dalam negeri ditambah dengan perubahan stok dan impor dikurangi dengan ekspor.
  11. Ketersediaan pangan untuk dikonsumsi penduduk terlebih dahulu dikurangi dengan bagian produksi yang digunakan untuk bibit, makanan ternak, industri, dan yang tercecer.
  12. Ketersediaan pangan per kapita adalah ketersediaan pangan dibagi dengan jumlah penduduk pertengahan tahun. Ketersediaan pangan per kapita bisa dalam bentuk kuantum maupun unsur gizi, yaitu kalori, protein, dan lemak.
10. *Domestic food availability is defined as domestic production plus changes in stock and imports minus exports.*
  11. *In compiling data on domestic food availability, the share of production for seeds, waste, residuals, animal feeds, and industrial use is first taken into account.*
  12. *Per capita food availability is total food availability divided by number of population in the middle of the year. It is presented in terms of quantity as well as nutrient content, such as calories, proteins, and fats.*

**Gambar** 17 Rata-rata Pengeluaran Perkapita Sebulan Menurut Kelompok Makanan di Kabupaten Sijunjung, 2020  
**Picture** Average Expenditure and Percentage of Average Expenditure Per Capita Per Month by Food Group in Sijunjung Regency, 2020



**Gambar 18** Rata-rata Pengeluaran Perkapita Sebulan Menurut Kelompok Bukan Makanan di Kabupaten Sijunjung, 2020  
**Picture** *Average Expenditure Per Capita Per Month by Non-Food Group in Sijunjung Regency, 2020*







**Table 10.1** Rata-rata Pengeluaran per Kapita Sebulan Menurut Kelompok Komoditas (rupiah) di Kabupaten Sijunjung, 2019 dan 2020  
*Monthly Average Expenditure per Capita by Commodity Group (rupiahs) in Sijunjung Regency, 2019 and 2020*

<b>Kelompok Komoditas</b> <i>Commodity Group</i>	<b>2019</b>	<b>2020</b>
(1)	(2)	(3)
<b>Makanan/Food</b>		
Padi-padian/ <i>Cereals</i>	81 666	81 911
Umbi-umbian/ <i>Tubers</i>	6 145	6 708
Ikan/udang/cumi/kerang/ <i>Fish/shrimp/common squid/shells</i>	43 557	47 416
Daging/ <i>Meat</i>	20 588	22 441
Telur dan susu/ <i>Eggs and milk</i>	23 692	27 976
Sayur-sayuran/ <i>Vegetables</i>	53 930	68 378
Kacang-kacangan/ <i>Legumes</i>	7 119	7 536
Buah-buahan/ <i>Fruits</i>	20 122	29 017
Minyak dan kelapa/ <i>Oil and coconut</i>	20 563	22 393
Bahan minuman/ <i>Beverage stuffs</i>	12 848	14 538
Bumbu-bumbuan/ <i>Spices</i>	5 353	6 671
Konsumsi lainnya/ <i>Miscellaneous food items</i>	6 157	8 075
Makanan dan minuman jadi/ <i>Prepared food and beverages</i>	145 508	160 472
Rokok/ <i>Cigarettes</i>	77 923	87 799
<b>Jumlah makanan/Total food</b>	<b>525 172</b>	<b>591 331</b>
<b>Bukan makanan/Non-food</b>		
Perumahan dan fasilitas rumah tangga/ <i>Housing and household facilities</i>	217 275	226 996
Aneka komoditas dan jasa/ <i>Goods and services</i>	102 685	118 566
Pakaian, alas kaki, dan tutup kepala/ <i>Clothing, footwear, and headgear</i>	46 505	48 467
Komoditas tahan lama/ <i>Durable goods</i>	69 218	59 307
Pajak, pungutan, dan asuransi/ <i>Taxes and insurance</i>	31 801	34 170
Keperluan pesta dan upacara/kenduri/ <i>Parties and ceremonies</i>	9 941	8 858
<b>Jumlah bukan makanan/Total non-food</b>	<b>477 425</b>	<b>496 364</b>
<b>Jumlah/Total</b>	<b>1 002 597</b>	<b>1 087 695</b>

Sumber/ Source : BPS- Survei Sosial Ekonomi Nasional 2020/2020, Socio Economy National Survey, BPS-Statistics

## POPULATION EXPENDITURE

**Tabel 10.2** Persentase Pengeluaran per Kapita Sebulan Menurut Kelompok Komoditas di Kabupaten Sijunjung, 2019 dan 2020  
*Percentage of Monthly Expenditure per Capita by Commodity Group in Sijunjung Regency, 2019 and 2020*

<b>Kelompok Komoditas</b> <i>Commodity Group</i>	<b>2019</b>	<b>2020</b>
(1)	(2)	(3)
<b>Makanan/Food</b>		
Padi-padian/ <i>Cereals</i>	8,15	7,53
Umbi-umbian/ <i>Tubers</i>	0,61	0,62
Ikan/udang/cumi/kerang/ <i>Fish/shrimp/common squid/shells</i>	4,34	4,36
Daging/ <i>Meat</i>	2,05	2,06
Telur dan susu/ <i>Eggs and milk</i>	2,36	2,57
Sayur-sayuran/ <i>Vegetables</i>	5,38	6,29
Kacang-kacangan/ <i>Legumes</i>	0,71	0,69
Buah-buahan/ <i>Fruits</i>	2,01	2,67
Minyak dan kelapa/ <i>Oil and coconut</i>	2,05	2,06
Bahan minuman/ <i>Beverage stuffs</i>	1,28	1,34
Bumbu-bumbuan/ <i>Spices</i>	0,53	0,61
Konsumsi lainnya/ <i>Miscellaneous food items</i>	0,61	0,74
Makanan dan minuman jadi/ <i>Prepared food and beverages</i>	14,51	14,75
Rokok/ <i>Cigarettes</i>	7,77	8,07
<b>Jumlah makanan/Total food</b>	<b>52,38</b>	<b>54,37</b>
<b>Bukan makanan/Non-food</b>		
Perumahan dan fasilitas rumah tangga/ <i>Housing and household facilities</i>	21,67	20,87
Aneka komoditas dan jasa/ <i>Goods and services</i>	10,24	10,90
Pakaian, alas kaki, dan tutup kepala/ <i>Clothing, footwear, and headgear</i>	4,64	4,46
Komoditas tahan lama/ <i>Durable goods</i>	6,90	5,45
Pajak, pungutan, dan asuransi/ <i>Taxes and insurance</i>	3,17	3,14
Keperluan pesta dan upacara/kenduri/ <i>Parties and ceremonies</i>	0,99	0,81
<b>Jumlah bukan makanan/Total non-food</b>	<b>47,62</b>	<b>45,63</b>
<b>Jumlah/Total</b>	<b>100,00</b>	<b>100,00</b>

Sumber/ Source: : BPS- Survei Sosial Ekonomi Nasional 2020/2020, Socio Economy National Survey, BPS-Statistics

**Tabel 10.3** Persentase Penduduk Menurut Golongan Pengeluaran per Kapita Sebulan di Kabupaten Sijunjung, 2018-2020  
**Table** *Percentage of Population by Expenditure per Capita per Month Class in Sijunjung Regency, 2018-2020*

<b>Golongan Pengeluaran</b> <i>Expenditure Class</i> <i>(rupiah)</i>	<b>2018</b>	<b>2019</b>	<b>2020</b>
<b>(1)</b>	<b>(2)</b>	<b>(3)</b>	<b>(4)</b>
≤ 299 999	0,35	0,53	0,89
300 000-499 999	10,84	9,43	3,05
500 000-749 999	27,46	31,96	26,96
750 000-999 999	18,89	21,62	26,44
1 000 000-1 499 999	28,63	24,96	27,56
≥ 1 500 000	13,83	11,49	15,09
<b>Jumlah/Total</b>	<b>100,00</b>	<b>100,00</b>	<b>100,00</b>

Sumber/ Source: : BPS- Survei Sosial Ekonomi Nasional 2020/2020, Socio Economy National Survey, BPS-Statistics



## Jumlah Perusahaan

*Number of Corporation*

129

Perusahaan  
Corporation

2020





**PENJELASAN TEKNIS**

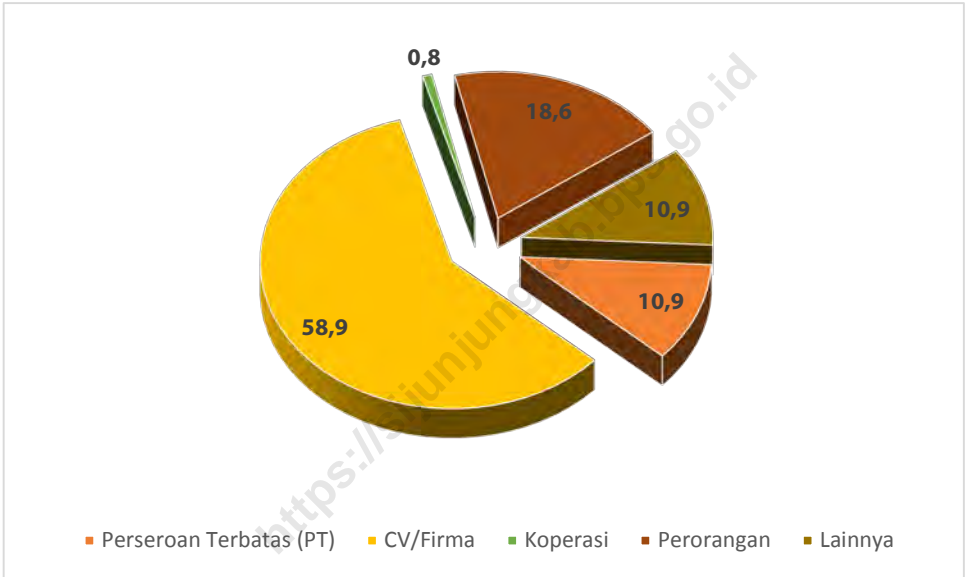
1. Perseroan Terbatas (PT) adalah suatu badan hukum untuk menjalankan usaha sendiri yang terdiri dari saham-saham.
2. *Commanditaire Venootschap (CV)* adalah perusahaan yang didirikan oleh dua orang atau lebih yang mana penanaman saham tidak boleh ikut campur dalam hal pengurusan.
3. Tanda Daftar Perusahaan (TDP) merupakan datar catatan resmi yang diadakan menurut atau berdasarkan ketentuan peraturan-peraturan pelaksanaannya, dan memuat hal-hal yang wajib didaftarkan oleh setiap perusahaan serta disahkan oleh pejabat yang berwenang.
4. Surat Izin Usaha Perdagangan (SIUP) adalah surat izin yang diberikan oleh menteri atau pejabat yang ditunjukkan kepada pengusaha untuk melaksanakan usaha di bidang perdagangan dan jasa. SIUP diberikan kepada para pengusaha baik perorangan, Firma, CV, PT, Koperasi, BUMN, dan sebagainya.

**TECHNICAL NOTES**

1. *Limited Liability Company (PT) is a legal entity to run its own business consisting of stocks.*
2. *Commanditaire Venootschap (CV) is a company established by two or more persons whose stock investments should not interfere in terms of management.*
3. *Company Registry (TDP) is a list of official records held in accordance with or under with the provisions of the law or the enforcement regulations, and contains items which must be registered by each company and authorized by the competent authority.*
4. *Trade Business License (SIUP) is a permit issued by a minister or officer indicated to the entrepreneur to carry out business in the field of trade and services. SIUP is given to individual entrepreneurs, Firma, CV, PT, Koperasi, BUMN, and so on.*



**Gambar** 19 Persentase /Perusahaan Menurut Bentuk Badan Hukum di Kabupaten Sijunjung, 2020  
**Picture** Percentage of Establishments by Type of Business Entity in Sijunjung Regency, 2020



**Tabel 11.1** Jumlah Pedagang yang Mengurus Izin Usaha Menurut Kecamatan dan Skala Usaha di Kabupaten Sijunjung, 2020  
**Table** Number of Merchants that Apply Business Permit by Subdistrict and Scale of Business in Sijunjung Regency, 2020

Kecamatan Subdistrict	Pedagang Besar Wholesaler	Pedagang Menengah Medium Trader	Pedagang Kecil Small Trader
(1)	(2)	(3)	(4)
1. Kamang Baru	-	2	81
2. Tanjung Gadang	-	-	25
3. Sijunjung	-	3	122
4. Lubuk Tarok	-	-	21
5. IV Nagari	-	-	34
6. Kupitan	-	-	26
7. Koto VII	-	-	49
8. Sumpur Kudus	-	1	51
<b>Sijunjung</b>	<b>2020</b>	<b>6</b>	<b>409</b>
	<b>2019</b>	<b>257</b>	<b>232</b>
	<b>2018</b>	<b>131</b>	<b>215</b>
	<b>2017</b>	<b>23</b>	<b>352</b>
	<b>2016</b>	<b>20</b>	<b>425</b>

Sumber/Source: Dinas Penanaman Modal dan Pelayanan Terpadu Satu Pintu Kabupaten Sijunjung/Capital Investment and One Stop Service Ofive of Sijunjung Regency

**Tabel 11.2** Jumlah Perusahaan Menurut Bentuk Badan Hukum di Kabupaten Sijunjung, 2016-2020  
**Table** *Number of Establishments by Type of Business Entity in Sijunjung Regency, 2016-2020*

<b>Type Badan Hukum</b> <i>Type of Business Entity</i>	<b>2016</b>	<b>2017</b>	<b>2018</b>	<b>2019</b>	<b>2020</b>
(1)	(2)	(3)	(4)	(5)	(6)
Perseroan Terbatas (PT)	19	29	12	9	14
CV/Firma	123	119	77	164	76
Koperasi	2	8	1	1	1
Perorangan	304	243	261	332	24
Lainnya	1	1	-	1	14
<b>Jumlah/Total</b>	<b>449</b>	<b>400</b>	<b>351</b>	<b>507</b>	<b>129</b>

Sumber/Source: Dinas Penanaman Modal dan Pelayanan Terpadu Satu Pintu Kabupaten Sijunjung/Capital Investment and One Stop Service Office of Sijunjung Regency

# SISTEM NERACA NASIONAL

System of National Account

BAB  
Chapter

12

PRODUK DOMESTIK  
REGIONAL BRUTO **2020**  
Gross Regional Domestic Product 2020

Atas Dasar Harga Konstan 2010

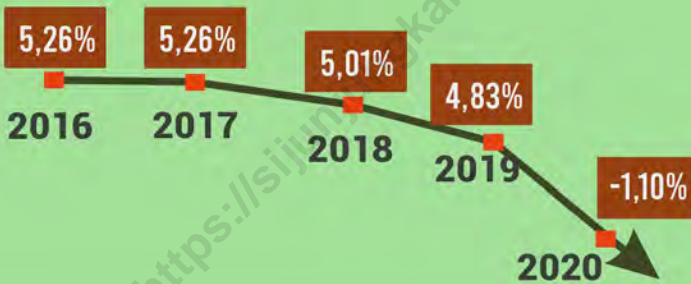
**6,68** triliun rupiah  
billion rupiahs

Atas Dasar Harga Berlaku

**9,13** triliun rupiah  
billion rupiahs

## LAJU PERTUMBUHAN EKONOMI

Economic Growth Rate



## DISTRIBUSI PERSENTASE PDRB 2020

GRDP Percentage Distribution 2020



**27,71%**

**Pertanian, kehutanan,  
dan perikanan**  
Agriculture, Forestry  
and Fishing



**13,76%**

**Pertambangan dan  
penggalian**  
Mining and Quarrying



**14,35%**  
**Konstruksi**  
Construction



**11,71%**

**Perdagangan besar dan  
eceran; reparasi mobil dan  
sepeda motor**  
Wholesale and Retail Trade;  
Repair of Motor Vehicles  
and Motorcycles



**32,47%**

**Jasa Lainnya**  
Other Services Activities



**PENJELASAN TEKNIS**

1. Penghitungan statistik neraca nasional mengikuti buku petunjuk yang diterbitkan oleh Perserikatan Bangsa Bangsa (PBB) dikenal sebagai Sistem Neraca Nasional (SNN). SNN adalah rekomendasi internasional tentang bagaimana menyusun ukuran aktivitas ekonomi yang sesuai dengan standar neraca baku yang didasarkan pada prinsip-prinsip ekonomi. Rekomendasi yang dimaksud dinyatakan dalam sekumpulan konsep, definisi, klasifikasi, dan aturan neraca yang disepakati secara internasional dalam mengukur indikator tertentu seperti Produk Domestik Bruto (PDB). Salah satu bentuk adaptasi pencatatan statistik nasional adalah melakukan perubahan tahun dasar PDB Indonesia dari tahun 2000 ke 2010. Perubahan tahun dasar PDB dilakukan seiring dengan mengadopsi rekomendasi PBB yang tertuang dalam Sistem Neraca Nasional 2008 (SNA 2008).
2. Produk Domestik Bruto pada tingkat nasional serta Produk Domestik Regional Bruto (PDRB) pada tingkat regional (provinsi) menggambarkan kemampuan suatu wilayah untuk menciptakan nilai tambah pada suatu waktu tertentu. Untuk menyusun PDB maupun PDRB digunakan 2 pendekatan, yaitu lapangan usaha dan pengeluaran. Keduanya menyajikan komposisi data nilai tambah dirinci menurut sumber kegiatan ekonomi (lapangan usaha) dan menurut komponen penggunaannya. PDB maupun PDRB dari sisi lapangan usaha

**TECHNICAL NOTES**

1. *The method used to estimate national accounts statistics is based on the standard guidelines formed by United Nation known as System of National Accounts (SNA). SNA is the internationally agreed standard set of recommendations on how to compile measures of economic activity in accordance with strict accounting conventions based on economic principles. The recommendations are expressed in term of a set of concepts, definitions, classifications and accounting rules that comprise the internationally agreed standard for measuring indicators such as Gross Domestic Product (GDP). One of the improvement in the national statistical system is to rebase GDP form base year 2000 to 2010 in order to capture current economic condition. It is in line with the United Nations (UN) recommendation on 2008 SNA.*
2. *The basic measure of the value added arising from economic activity is known as Gross Domestic Product at the national level and Gross Regional Domestic Product (GRDP) at the regional level (provinces/regencies/municipalities). To compile these statistics, two approaches have been used, i.e. "production approach" and "expenditure approach". The first approach is to measure value added produced by various kinds of economic activities, while the second approach is to measure final uses of the country's output. In other words, GDP/GRDP*

merupakan penjumlahan seluruh komponen nilai tambah bruto yang mampu diciptakan oleh sektor-sektor ekonomi atas berbagai aktivitas produksinya. Sedangkan dari sisi pengeluaran menjelaskan tentang penggunaan dari nilai tambah tersebut.

*is the sum of total value added produced by all economic industries (activities) and the way of using it.*

3. PDRB menurut lapangan usaha mengalami perubahan klasifikasi dari 9 sektor menjadi 17 lapangan usaha. PDRB menurut lapangan usaha dirinci menurut total nilai tambah dari seluruh sektor ekonomi yang mencakup lapangan usaha Pertanian, Kehutanan, dan Perikanan; Pertambangan dan Penggalian; Industri Pengolahan; Pengadaan Listrik dan Gas; Pengadaan Air, Pengelolaan Sampah, Limbah dan Daur Ulang; Konstruksi; Perdagangan Besar dan Eceran, Reparasi Mobil dan Sepeda Motor; Transportasi dan Pergudangan; Penyediaan Akomodasi dan Makan Minum; Informasi dan Komunikasi; Jasa Keuangan dan Asuransi; Real Estat; Jasa Perusahaan; Administrasi Pemerintahan, Pertahanan dan Jaminan Sosial Wajib; Jasa Pendidikan; Jasa Kesehatan dan Kegiatan Sosial; dan Jasa lainnya.
  4. PDRB menurut pengeluaran mengalami perubahan klasifikasi dimana pengeluaran konsumsi dimarga Non Profit yang Melayani Rumah Tangga (LNPR) yang sebelumnya termasuk bagian dari pengeluaran konsumsi rumah tangga menjadi komponen terpisah. Sehingga klasifikasi PDRB menurut pengeluaran dirinci menjadi 7 komponen yaitu komponen
3. *GRDP by industry classification changes from 9 sectors to 17 industries. GRDP by industry is classified by types of economic activities such as Agriculture, Forestry and Fishing; Mining and Quarrying; Manufacturing; Electricity and Gas; Water supply, Sewerage, Waste Management and Remediation Activities; Construction; Wholesale and Retail Trade; Repair of Motor Vehicles and Motorcycles; Transportation and Storage; Accommodation and Food Service Activities; Information and Communication; Financial and Insurance Activities; Real Estate Activities; Business Activities; Public Administration; Defence and Compulsory Social Security; Education; Human Health and Social Work Activities; and Other Services Activities.*
  4. *GRDP by expenditure classification changes where consumption expenditure Non-profit Institutions Serving Households (NPISH) previously included as part of household consumption expenditure is taken out into separate component. So that, GDP by type of expenditures is classified into: household consumption expenditure, NPISH consumption expenditure, government*

pengeluaran konsumsi rumah tangga, pengeluaran konsumsi LNPR, pengeluaran konsumsi pemerintah, pembentukan modal tetap bruto, perubahan inventori, ekspor barang dan jasa, dan impor barang dan jasa.

5. Pengeluaran konsumsi rumah tangga mencakup berbagai pengeluaran konsumsi akhir rumah tangga atas barang dan jasa untuk memenuhi kebutuhan individu ataupun kelompok secara langsung. Pengeluaran rumah tangga di sini mencakup makanan dan minuman selain restoran; pakaian, alas kaki dan jasa perawatannya; perumahan dan perlengkapan rumah tangga; kesehatan dan pendidikan; transportasi dan komunikasi; restoran dan hotel serta lainnya.

6. Pengeluaran Konsumsi Pemerintah terdiri dari Pengeluaran Konsumsi Individu dan Pengeluaran Konsumsi Kolektif. Barang dan jasa individu merupakan barang dan jasa privat, dimana ciri-ciri barang privat adalah a) *Scarcity*, yaitu ada kelangkaan/keterbatasan dalam jumlah; b) *Excludable consumption*, yaitu konsumsi suatu barang dapat dibatasi hanya pada mereka yang memenuhi persyaratan tertentu (biasanya harga); c) *Rivalrous competition*, yaitu konsumsi oleh satu konsumen akan mengurangi atau menghilangkan kesempatan pihak lain untuk melakukan hal serupa. Contoh barang dan jasa yang dihasilkan pemerintah dan tergolong sebagai barang dan jasa individu adalah jasa pelayanan kesehatan pemerintah di rumah sakit/puskesmas dan jasa

*consumption expenditure, gross fixed capital formation, changes in inventories, exports of goods and services, and imports of goods and services.*

5. *Household consumption expenditures consist of expenditures incurred by households, which are used for both individual or collective needs. Household consumptions are classified into food and beverages other than restaurants; clothing, footwear, and related maintenance services; housing and household equipment; health and education; transport and communication; restaurants and hotels; and others.*

6. *Government consumption expenditure consists of Individual Consumption Expenditure and Collective Consumption Expenditure. Individual goods and services are private goods and services, which the characteristics of private goods is a) Scarcity, that there is a scarcity/limited in number; b) Excludable consumption, the consumption of goods can be limited only to those who meet certain requirements (usually the price); c) Rivalrous competition, ie consumption by the consumer will reduce or eliminate the chance of another party to do so. Examples of goods and services produced by government and classified as goods and services of individuals is the government health services in hospitals/health centers and education services in schools/universities. Collective goods and*



pendidikan di sekolah/universitas negeri. Sedangkan barang dan jasa kolektif ekuivalen dengan barang publik yang memiliki ciri a) *Non rivalry*, yaitu penggunaan satu konsumen terhadap suatu barang tidak mengurangi kesempatan konsumen lain untuk juga mengkonsumsi barang tersebut; b) *Non excludable*, yaitu apabila suatu barang publik tersedia, maka tidak ada yang dapat menghalangi siapapun untuk memperoleh manfaat dari barang tersebut atau dengan kata lain setiap orang memiliki akses ke barang tersebut. Contoh barang dan jasa yang dihasilkan pemerintah dan tergolong sebagai barang dan jasa kolektif adalah jasa pertahanan yang dilakukan TNI dan keamanan yang dilakukan kepolisian.

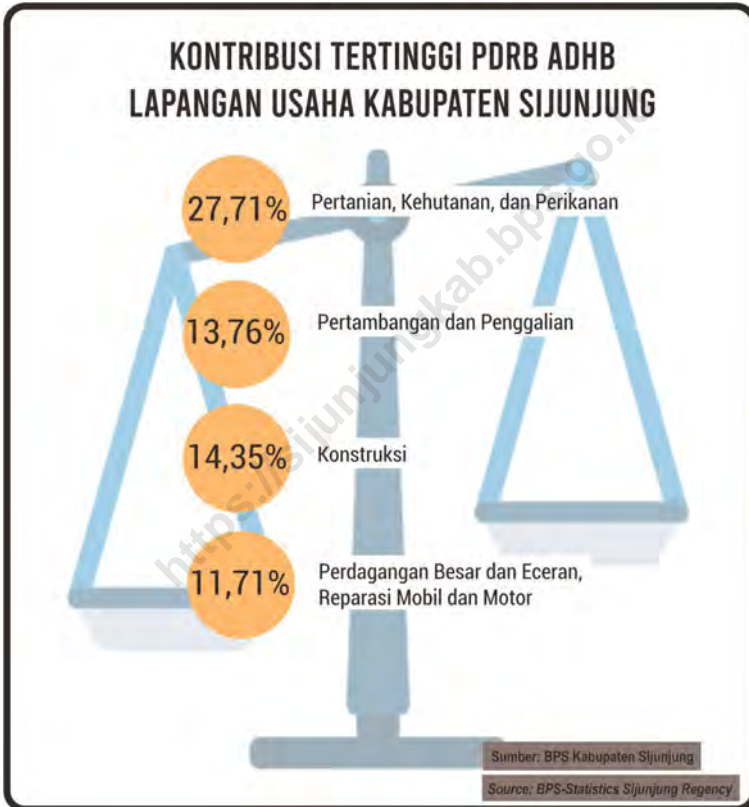
*services equivalent to public goods characterized by a) Non-rivalry, namely the use of a consumer for an item does not reduce the chance of another consumer to also consume goods; b) Non-excludable, i.e. when a public good available, then nothing can hinder anyone to benefit from the goods or in other words everyone has access to the goods. Examples of goods and services produced by government and classified as collective goods and services is carried military defense services and the police's security.*

7. Pembentukan Modal Tetap Bruto (PMTB) mencakup pengadaan, pembuatan, dan pembelian barang modal. Barang modal dimaksud adalah barang-barang yang digunakan untuk proses produksi, tahan lama atau yang mempunyai umur pemakaian lebih dari satu tahun seperti bangunan, mesin-mesin dan alat angkutan. Termasuk pula di sini perbaikan besar (berat) yang sifatnya memperpanjang umur atau mengubah bentuk atau kapasitas barang modal tersebut. Pengeluaran barang modal untuk keperluan militer juga dicakup sebagai PMTB. Klasifikasi komponen PMTB dibagi menjadi 6 sub komponen yaitu Konstruksi; Mesin dan Peralatan; Kendaraan; Peralatan Lainnya; *Cultivated Biological Resources (CBR)* dan Produk Kekayaan Intelektual.

7. *Gross Fixed Capital Formation (GFCF) includes procurement, manufacture, and the purchase of capital goods. Capital goods are goods which are used for the production process, durable or have a service life of more than one year such as buildings, machinery, and transportation equipment. Including here: huge improvement that are to extend the life or changing the shape or the capacity of the capital goods. Capital expenditures for military purposes are also covered as GFCF. GFCF component are classified into six sub-components: Construction; Machinery and Equipment; vehicle; Other equipment; Cultivated Biological Resources (CBR) and Intellectual Property Product.*

8. Ekspor barang dan jasa merupakan transaksi perdagangan barang dan jasa dari penduduk (residen) ke bukan penduduk (nonresiden). Impor barang dan jasa adalah transaksi perdagangan dari bukan penduduk ke penduduk. Ekspor atau impor barang terjadi pada saat terjadi perubahan hak kepemilikan barang antara penduduk dengan bukan penduduk (dengan atau tanpa perpindahan fisik barang tersebut). Pada PDB dengan tahun dasar 2010, ekspor dan impor barang dirinci menjadi nonmigas dan migas.
9. Produk Domestik Bruto maupun agregat turunannya disajikan dalam dua (dua) versi penilaian, yaitu atas dasar "harga berlaku" dan atas dasar "harga konstan". Disebut sebagai harga berlaku karena seluruh agregat dinilai dengan menggunakan harga pada tahun berjalan, sedangkan harga konstan penilaiannya didasarkan kepada harga satu tahun dasar tertentu, dalam publikasi ini digunakan harga tahun 2010.
10. Laju pertumbuhan Produk Domestik Regional Bruto diperoleh dari perhitungan PDRB atas dasar harga konstan. Diperoleh dengan cara mengurangi nilai PDRB pada tahun ke-n terhadap nilai pada tahun ke n-1 (tahun sebelumnya), dibagi dengan nilai pada tahun ke n-1, dikalikan dengan 100 persen. Laju pertumbuhan menunjukkan perkembangan agregat pendapatan dari satu waktu tertentu terhadap waktu sebelumnya.
8. *Exports of goods and services consist of transactions of goods and services from residents to non-residents. Imports of goods and services consist of transaction of goods and services from non-residents to residents. Exports and imports of goods occur when there are changes in ownership of goods between residents and non-residents (with or without physical movements of goods across frontiers). On the GDP at 2010 basic year, exports and imports of goods specified into non oil and gas and oil and gas.*
9. *GDP and its aggregations are presented in two forms: at current market prices and at constant base year market prices. In presenting current market prices, all aggregates are valued at current market prices, while base year constant market prices are shown by valuing all aggregates at fixed base year prices. Year of 2010 is used as the base year in this publication.*
10. *Growth rate of Gross Regional Domestic Product is derived from GRDP at constant market prices. It is obtained by subtracting the value of GRDP year n with the value of GRDP year n-1, divided by the value of GRDP year n-1 then multiplied by 100 percent. The growth rate of GRDP explains the income growth during the given period.*

**Gambar 20** Distribusi Produk Domestik Regional Bruto Atas Dasar Harga Berlaku Menurut Lapangan Usaha Kabupaten Sijunjung (Persen), 2020  
*Distribution of Gross Regional Domestic Product at Current Market Prices by Industry Sijunjung Regency (Percent), 2020*



**Gambar** 21 Laju Pertumbuhan Produk Domestik Regional Bruto Atas Dasar Harga Konstan 2010 Kabupaten Sijunjung (Persen), 2016-2020  
**Picture** *Growth Rate of Gross Regional Domestic Product at 2010 Constant Market Prices in Sijunjung Regency (Percent), 2016-2020*





**Tabel** 12.1 Produk Domestik Regional Bruto Atas Dasar Harga Berlaku Menurut Lapangan Usaha Kabupaten Sijunjung (Juta Rupiah), 2016-2020  
**Table** Gross Regional Domestic Product at Current Market Prices by Industry Sijunjung Regency (Million Rupiah), 2016-2020

Lapangan Usaha Industry	2016	2017	2018	2019*	2020**
(1)	(2)	(3)	(4)	(5)	(6)
A. Pertanian, Kehutanan, dan Perikanan <i>Agriculture, Forestry and Fishing</i>	2 347 170,50	2 425 197,53	2 501 898,98	2 545 105,64	2 527 721,44
B. Pertambangan dan Penggalian <i>Mining and Quarrying</i>	1 065 653,50	1 122 159,84	1 200 153,68	1 297 421,62	1 255 297,18
C. Industri Pengolahan <i>Manufacturing</i>	236 252,40	239 567,45	253 467,91	230 682,47	237 525,01
D. Pengadaan Listrik dan Gas <i>Electricity and Gas</i>	3 130,50	3 398,93	3 627,02	4 145,47	3 993,30
E. Pengadaan Air, Pengelolaan Sampah, Limbah dan Daur Ulang <i>Water supply, Sewerage, Waste Management and Remediation Activities</i>	3 149,80	3 376,28	3 611,10	3 887,43	3 974,61
F. Konstruksi <i>Construction</i>	950 606,80	1 055 332,61	1 171 668,04	1 307 678,41	1 309 050,94
G. Perdagangan Besar dan Eceran, Reparasi Mobil dan Sepeda Motor <i>Wholesale and Retail Trade, Repair of Motor Vehicles and Motorcycles</i>	823 969,50	892 418,95	977 531,01	1 077 021,34	1 067 898,24
H. Transportasi dan Pergudangan <i>Transportation and Storage</i>	554 193,60	605 237,20	641 071,01	708 303,23	653 271,66
I. Penyediaan Akomodasi dan Makan Minum <i>Accommodation and Food Service Activities</i>	56 117,30	62 185,67	68 028,14	77 226,88	71 766,02
J. Informasi dan Komunikasi <i>Information and Communication</i>	202 718,70	229 841,45	253 438,14	290 040,89	314 317,76
K. Jasa Keuangan dan Asuransi <i>Financial and Insurance activities</i>	191 961,90	190 674,01	197 570,28	208 740,58	215 591,69
L. Real Estat/ <i>Real Estate Activities</i>	89 669,30	95 621,60	101 562,13	110 309,43	111 684,37
M,N. Jasa Perusahaan/ <i>Business Activities</i>	1 522,40	1 623,07	1 758,82	1 928,05	1 920,47
O. Administrasi Pemerintahan, Pertahanan dan Jaminan Sosial Wajib <i>Public Administration and Defence; Compulsory Social Security</i>	346 613,00	378 055,19	412 779,02	467 791,45	510 187,39
P. Jasa Pendidikan/ <i>Education</i>	317 604,40	348 384,25	397 301,92	451 747,71	478 187,60
Q. Jasa Kesehatan dan Kegiatan Sosial <i>Human Health and Social Work Activities</i>	124 260,40	136 634,79	152 177,77	170 832,69	190 832,34
R, S, T, U. Jasa Lainnya/ <i>Other Services activities</i>	124 633,40	137 963,82	151 813,40	176 755,48	169 510,16
<b>PDRB/GRDP</b>	<b>7 439 227,39</b>	<b>7 927 672,63</b>	<b>8 489 458,37</b>	<b>9 129 618,78</b>	<b>9 122 730,19</b>

Catatan/Notes : \* : Angka Sementara/Preliminary Figures

\*\* : Angka Sangat Sementara/Very Preliminary Figures

Sumber/ Source : BPS Kabupaten Sijunjung/BPS, Statistics of Sijunjung Regency

**Tabel** 12.2 Produk Domestik Regional Bruto Atas Dasar Harga Konstan 2010 Menurut Lapangan Usaha Kabupaten Sijunjung (Juta Rupiah), 2016-2020  
**Table** 12.2 Gross Regional Domestic Product at 2010 Constant Market Prices by Industry Sijunjung Regency (Million Rupiah), 2016-2020

Lapangan Usaha Industry	2016	2017	2018	2019 <sup>x</sup>	2020 <sup>xx</sup>
(1)	(2)	(3)	(4)	(5)	(6)
A. Pertanian, Kehutanan, dan Perikanan <i>Agriculture, Forestry and Fishing</i>	1 761 304,30	1 800 957,90	1 846 833,42	1 854 276,95	1 856 251,39
B. Pertambangan dan Penggalian <i>Mining and Quarrying</i>	864 727,70	900 789,00	938 949,00	997 809,66	986 089,28
C. Industri Pengolahan <i>Manufacturing</i>	202 728,88	203 655,47	212 917,79	201 197,77	197 258,47
D. Pengadaan Listrik dan Gas <i>Electricity and Gas</i>	2 110,50	2 263,20	2 428,70	2 533,94	2 407,27
E. Pengadaan Air, Pengelolaan Sampah, Limbah dan Daur Ulang <i>Water supply, Sewerage, Waste Management and Remediation Activities</i>	2 434,40	2 517,00	2 671,00	2 775,25	2 830,19
F. Konstruksi <i>Construction</i>	717 681,40	785 106,00	840 759,56	907 349,75	869 556,09
G. Perdagangan Besar dan Eceran, Reparasi Mobil dan Sepeda Motor <i>Wholesale and Retail Trade, Repair of Motor Vehicles and Motorcycles</i>	685 759,80	736 587,70	784 675,58	840 393,85	838 657,87
H. Transportasi dan Pergudangan <i>Transportation and Storage</i>	439 865,60	473 436,10	500 865,60	540 613,18	483 302,41
I. Penyediaan Akomodasi dan Makan Minum <i>Accommodation and Food Service Activities</i>	36 918,20	40 328,38	43 541,00	46 991,38	42 873,01
J. Informasi dan Komunikasi <i>Information and Communication</i>	212 705,60	237 103,60	259 707,64	285 569,30	309 557,97
K. Jasa Keuangan dan Asuransi <i>Financial and Insurance activities</i>	140 154,00	137 338,60	138 179,60	141 068,56	142 758,31
L. Real Estat/Real Estate Activities	72 197,20	75 927,40	79 287,60	83 682,17	84 229,87
M,N. Jasa Perusahaan/Business Activities	1 080,40	1 134,80	1 198,40	1 274,56	1 248,15
O. Administrasi Pemerintahan, Pertahanan dan Jaminan Sosial Wajib <i>Public Administration and Defence; Compulsory Social Security</i>	268 505,80	282 487,90	299 705,05	315 303,58	313 279,44
P. Jasa Pendidikan/Education	230 318,40	248 964,00	270 347,20	292 559,39	307 533,13
Q. Jasa Kesehatan dan Kegiatan Sosial <i>Human Health and Social Work Activities</i>	98 505,20	106 714,30	115 568,15	124 221,40	134 448,95
R, S, T, U. Jasa Lainnya/Other Services activities	92 046,20	100 390,40	109 357,20	119 422,29	110 740,29
<b>PDRB/GRDP</b>	<b>5 829 043,58</b>	<b>6 135 755,76</b>	<b>6 446 992,48</b>	<b>6 757 042,94</b>	<b>6 683 022,09</b>

Catatan/Notes : \* : Angka Sementara/Preliminary Figures

\*\* : Angka Sangat Sementara/Very Preliminary Figures

Sumber/ Source : BPS Kabupaten Sijunjung/BPS, Statistics of Sijunjung Regency

**Tabel** 12.3 Distribusi Persentase Produk Domestik Regional Bruto Atas Dasar Harga Berlaku Menurut Lapangan Usaha Kabupaten Sijunjung, 2016-2020  
**Table** Percentage Distribution of Gross Regional Domestic Product at Current Market Prices by Industry Sijunjung Regency, 2016-2020

Lapangan Usaha Industry	2016	2017	2018	2019 <sup>a</sup>	2020 <sup>xx</sup>
(1)	(2)	(3)	(4)	(5)	(6)
A. Pertanian, Kehutanan, dan Perikanan <i>Agriculture, Forestry and Fishing</i>	31,55	30,59	29,47	27,88	27,71
B. Pertambangan dan Penggalian <i>Mining and Quarrying</i>	14,32	14,15	14,14	14,21	13,76
C. Industri Pengolahan <i>Manufacturing</i>	3,18	3,02	2,99	2,53	2,60
D. Pengadaan Listrik dan Gas <i>Electricity and Gas</i>	0,04	0,04	0,04	0,05	0,04
E. Pengadaan Air, Pengelolaan Sampah, Limbah dan Daur Ulang <i>Water supply, Sewerage, Waste Management and Remediation Activities</i>	0,04	0,04	0,04	0,04	0,04
F. Konstruksi <i>Construction</i>	12,78	13,31	13,80	14,32	14,35
G. Perdagangan Besar dan Eceran, Reparasi Mobil dan Sepeda Motor <i>Wholesale and Retail Trade, Repair of Motor Vehicles and Motorcycles</i>	11,08	11,26	11,51	11,80	11,71
H. Transportasi dan Pergudangan <i>Transportation and Storage</i>	7,45	7,63	7,55	7,76	7,16
I. Penyediaan Akomodasi dan Makan Minum <i>Accommodation and Food Service Activities</i>	0,75	0,78	0,80	0,85	0,79
J. Informasi dan Komunikasi <i>Information and Communication</i>	2,72	2,90	2,99	3,18	3,45
K. Jasa Keuangan dan Asuransi <i>Financial and Insurance activities</i>	2,58	2,41	2,33	2,29	2,36
L. Real Estat/ <i>Real Estate Activities</i>	1,21	1,21	1,20	1,21	1,22
M,N. Jasa Perusahaan/ <i>Business Activities</i>	0,02	0,02	0,02	0,02	0,02
O. Administrasi Pemerintahan, Pertahanan dan Jaminan Sosial Wajib <i>Public Administration and Defence; Compulsory Social Security</i>	4,66	4,77	4,86	5,12	5,59
P. Jasa Pendidikan/ <i>Education</i>	4,27	4,39	4,68	4,95	5,24
Q. Jasa Kesehatan dan Kegiatan Sosial <i>Human Health and Social Work Activities</i>	1,67	1,72	1,79	1,87	2,09
R, S, T, U. Jasa Lainnya/ <i>Other Services activities</i>	1,68	1,74	1,79	1,94	1,86
<b>PDRB/GRDP</b>	<b>100,00</b>	<b>100,00</b>	<b>100,00</b>	<b>100,00</b>	<b>100,00</b>

Catatan/Notes : \* : Angka Sementara/*Preliminary Figures*

\*\* : Angka Sangat Sementara/*Very Preliminary Figures*

Sumber/ Source : BPS Kabupaten Sijunjung/BPS, Statistics of Sijunjung Regency



**Tabel 12.4** Laju Pertumbuhan Produk Domestik Regional Bruto Atas Dasar Harga Konstan 2010 Menurut Lapangan Usaha Kabupaten Sijunjung (Persen), 2016-2020  
**Table** Growth Rate of Gross Regional Domestic Product at 2010 Constant Market Prices by Industry Sijunjung Regency (Percent), 2016-2020

Lapangan Usaha Industry	2016	2017	2018	2019 <sup>x</sup>	2020 <sup>xx</sup>
(1)	(2)	(3)	(4)	(5)	(6)
A. Pertanian, Kehutanan, dan Perikanan <i>Agriculture, Forestry and Fishing</i>	3,32	2,25	2,55	0,40	0,11
B. Pertambangan dan Penggalian <i>Mining and Quarrying</i>	1,67	4,17	4,24	6,27	-1,17
C. Industri Pengolahan <i>Manufacturing</i>	7,44	0,46	4,55	-5,50	-1,96
D. Pengadaan Listrik dan Gas <i>Electricity and Gas</i>	10,06	7,24	7,31	4,33	-5,00
E. Pengadaan Air, Pengelolaan Sampah, Limbah dan Daur Ulang <i>Water supply, Sewerage, Waste Management and Remediation Activities</i>	7,43	5,61	3,89	3,90	1,98
F. Konstruksi <i>Construction</i>	8,19	9,39	7,07	7,92	-4,17
G. Perdagangan Besar dan Eceran, Reparasi Mobil dan Sepeda Motor <i>Wholesale and Retail Trade, Repair of Motor Vehicles and Motorcycles</i>	6,21	7,41	6,53	7,10	-0,21
H. Transportasi dan Pergudangan <i>Transportation and Storage</i>	8,45	7,63	5,79	7,94	-10,60
I. Penyediaan Akomodasi dan Makan Minum <i>Accommodation and Food Service Activities</i>	10,43	9,24	7,97	7,92	-8,76
J. Informasi dan Komunikasi <i>Information and Communication</i>	7,22	11,47	9,53	9,96	8,40
K. Jasa Keuangan dan Asuransi <i>Financial and Insurance activities</i>	6,93	-2,01	0,61	2,09	1,20
L. Real Estat/ <i>Real Estate Activities</i>	4,42	5,17	4,43	5,54	0,65
M,N. Jasa Perusahaan/ <i>Business Activities</i>	5,83	5,04	5,60	6,35	-2,07
O. Administrasi Pemerintahan, Pertahanan dan Jaminan Sosial Wajib <i>Public Administration and Defence; Compulsory Social Security</i>	5,11	5,21	6,09	5,20	-0,64
P. Jasa Pendidikan/ <i>Education</i>	8,89	8,10	8,59	8,22	5,12
Q. Jasa Kesehatan dan Kegiatan Sosial <i>Human Health and Social Work Activities</i>	7,80	8,33	8,30	7,49	8,23
R, S, T, U. Jasa Lainnya/ <i>Other Services activities</i>	9,90	9,07	8,93	9,20	-7,27
<b>PDRB/GRDP</b>	<b>5,26</b>	<b>5,26</b>	<b>5,07</b>	<b>4,81</b>	<b>-1,10</b>

Catatan/Notes : \* : Angka Sementara/Preliminary Figures

\*\* : Angka Sangat Sementara/Very Preliminary Figures

Sumber/ Source : BPS Kabupaten Sijunjung/BPS, Statistics of Sijunjung Regency

**Tabel** 12.5 Indeks Harga Implisit Produk Domestik Regional Bruto Menurut Lapangan Usaha Kabupaten Sijunjung (2010=100), 2016-2020  
**Table** *Implicit Price Index of Gross Regional Domestic Product by Industry Sijunjung Regency (2010=100), 2016-2020*

Lapangan Usaha Industry	2016	2017	2018	2019 <sup>x</sup>	2020 <sup>xx</sup>
(1)	(2)	(3)	(4)	(5)	(6)
A. Pertanian, Kehutanan, dan Perikanan <i>Agriculture, Forestry and Fishing</i>	133,26	134,66	135,47	137,26	136,17
B. Pertambangan dan Penggalian <i>Mining and Quarrying</i>	123,24	124,58	127,82	130,03	127,30
C. Industri Pengolahan <i>Manufacturing</i>	116,54	117,63	119,04	114,65	120,41
D. Pengadaan Listrik dan Gas <i>Electricity and Gas</i>	148,33	150,18	149,34	163,60	165,88
E. Pengadaan Air, Pengelolaan Sampah, Limbah dan Daur Ulang <i>Water supply, Sewerage, Waste Management and Remediation Activities</i>	129,39	131,32	135,20	140,08	140,44
F. Konstruksi <i>Construction</i>	132,46	134,42	139,36	144,12	150,54
G. Perdagangan Besar dan Eceran, Reparasi Mobil dan Sepeda Motor <i>Wholesale and Retail Trade, Repair of Motor Vehicles and Motorcycles</i>	120,15	121,16	124,58	128,16	127,33
H. Transportasi dan Pergudangan <i>Transportation and Storage</i>	125,99	127,84	127,99	131,02	135,17
I. Penyediaan Akomodasi dan Makan Minum <i>Accommodation and Food Service Activities</i>	152,00	154,20	156,24	164,34	167,39
J. Informasi dan Komunikasi <i>Information and Communication</i>	95,30	96,94	97,59	101,57	101,54
K. Jasa Keuangan dan Asuransi <i>Financial and Insurance activities</i>	136,96	138,83	142,98	147,97	151,02
L. Real Estat/ <i>Real Estate Activities</i>	124,20	125,94	128,09	131,82	132,59
M,N. Jasa Perusahaan/ <i>Business Activities</i>	140,91	143,03	146,76	151,27	153,87
O. Administrasi Pemerintahan, Pertahanan dan Jaminan Sosial Wajib <i>Public Administration and Defence; Compulsory Social Security</i>	129,09	133,83	137,73	148,36	162,85
P. Jasa Pendidikan/ <i>Education</i>	137,90	139,93	146,96	154,41	155,49
Q. Jasa Kesehatan dan Kegiatan Sosial <i>Human Health and Social Work Activities</i>	126,15	128,04	131,68	137,52	141,94
R, S, T, U. Jasa Lainnya/ <i>Other Services activities</i>	135,40	137,43	138,82	148,01	153,07
<b>PDRB/GRDP</b>	<b>127,65</b>	<b>129,20</b>	<b>131,68</b>	<b>135,11</b>	<b>136,51</b>

Catatan/Notes : <sup>x</sup> : Angka Sementara/Preliminary Figures

<sup>xx</sup> : Angka Sangat Sementara/Very Preliminary Figures

Sumber/ Source : BPS Kabupaten Sijunjung/BPS, Statistics of Sijunjung Regency

**Tabel** 12.6 Laju Implisit Produk Domestik Regional Bruto Menurut Lapangan Usaha Kabupaten Sijunjung (Persen), 2016-2020  
**Table** *Implicit Growth Rate of Gross Regional Domestic Product by Industry Sijunjung Regency (Percent), 2016-2020*

Lapangan Usaha Industry	2016	2017	2018	2019*	2020**
(1)	(2)	(3)	(4)	(5)	(6)
A. Pertanian, Kehutanan, dan Perikanan <i>Agriculture, Forestry and Fishing</i>	2,06	1,05	0,60	1,32	-0,79
B. Pertambangan dan Penggalian <i>Mining and Quarrying</i>	1,55	1,09	2,60	1,73	-2,10
C. Industri Pengolahan <i>Manufacturing</i>	1,53	0,94	1,20	-3,69	5,02
D. Pengadaan Listrik dan Gas <i>Electricity and Gas</i>	6,92	1,25	-0,56	9,55	1,40
E. Pengadaan Air, Pengelolaan Sampah, Limbah dan Daur Ulang <i>Water supply, Sewerage, Waste Management and Remediation Activities</i>	5,75	1,50	2,95	3,61	0,26
F. Konstruksi <i>Construction</i>	0,43	1,48	3,67	3,42	4,46
G. Perdagangan Besar dan Eceran, Reparasi Mobil dan Sepeda Motor <i>Wholesale and Retail Trade, Repair of Motor Vehicles and Motorcycles</i>	1,06	0,83	2,82	2,87	-0,64
H. Transportasi dan Pergudangan <i>Transportation and Storage</i>	0,95	1,47	0,12	2,36	3,17
I. Penyediaan Akomodasi dan Makan Minum <i>Accommodation and Food Service Activities</i>	7,83	1,44	1,32	5,19	1,86
J. Informasi dan Komunikasi <i>Information and Communication</i>	0,53	1,71	0,67	4,08	-0,03
K. Jasa Keuangan dan Asuransi <i>Financial and Insurance activities</i>	1,16	1,37	2,99	3,49	2,06
L. Real Estat/ <i>Real Estate Activities</i>	1,61	1,40	1,71	2,91	0,59
M, N. Jasa Perusahaan/ <i>Business Activities</i>	4,22	1,50	2,61	3,07	1,71
O. Administrasi Pemerintahan, Pertahanan dan Jaminan Sosial Wajib <i>Public Administration and Defence; Compulsory Social Security</i>	1,04	3,67	2,91	7,72	9,77
P. Jasa Pendidikan/ <i>Education</i>	4,07	1,48	5,02	5,07	0,70
Q. Jasa Kesehatan dan Kegiatan Sosial <i>Human Health and Social Work Activities</i>	1,57	1,50	2,84	4,44	3,21
R, S, T, U. Jasa Lainnya/ <i>Other Services activities</i>	5,06	1,49	1,02	6,62	3,42
<b>PDRB/GRDP</b>	<b>1,61</b>	<b>1,24</b>	<b>1,92</b>	<b>2,61</b>	<b>1,03</b>

Catatan/Notes : \* : Angka Sementara/Preliminary Figures

\*\* : Angka Sangat Sementara/Very Preliminary Figures

Sumber/ Source : BPS Kabupaten Sijunjung/BPS, Statistics of Sijunjung Regency

**Tabel** 12.7 **Table** Produk Domestik Regional Bruto Atas Dasar Harga Berlaku Menurut Pengeluaran Kabupaten Sijunjung (Juta Rupiah), 2015-2019  
*Gross Regional Domestic Product at Current Market Prices by Expenditure Sijunjung Regency (Million Rupiahs), 2015-2019*

<b>Komponen Pengeluaran</b> <i>Type of Expenditure</i>	<b>2015</b>	<b>2016</b>	<b>2017</b>	<b>2018*</b>	<b>2019**</b>
(1)	(2)	(3)	(4)	(5)	(6)
Pengeluaran Konsumsi Rumah tangga <i>Household Consumption Expenditure</i>	3 804 154,70	4 120 734,81	4 410 413,36	4 727 686,97	5 131 973,61
Pengeluaran Konsumsi LNPR <i>NPISHs Consumption Expenditure</i>	52 936,87	58 322,27	60 705,36	66 331,25	75 637,76
Pengeluaran Konsumsi Pemerintah <i>Government Consumption Expenditure</i>	787 954,44	846 048,84	884 665,89	944 813,47	1 027 885,36
Pembentukan Modal Tetap Bruto <i>Gross Fixed Capital Formation</i>	2 312 688,26	2 516 341,30	2 654 434,22	2 827 729,55	3 072 557,49
Perubahan Inventori <i>Changes in Inventories</i>	-55 061,00	100 362,50	2 292,93	4 698,67	-2 845,02
Net Ekspor Barang dan Jasa <i>Net Exports of Goods and Services</i>	52 752,51	-202 582,32	-84 839,13	-80 003,51	-171 609,89
<b>Produk Domestik Regional Bruto/ <i>Gross Domestic Regional Bruto</i></b>	<b>6 955 425,78</b>	<b>7 439 227,39</b>	<b>7 927 672,63</b>	<b>8 491 256,40</b>	<b>9 133 599,30</b>

Catatan/Notes : \* : Angka Sementara/Preliminary Figures

\*\* : Angka Sangat Sementara/Very Preliminary Figures

Sumber/ Source : BPS Kabupaten Sijunjung/BPS, Statistics of Sijunjung Regency

**Tabel 12.8** Produk Domestik Regional Bruto Atas Dasar Harga Konstan 2010 Menurut Pengeluaran Kabupaten Sijunjung (Juta Rupiah), 2015-2019  
**Table** Gross Regional Domestic Product at 2010 Constant Market Prices by Expenditure Sijunjung Regency (Million rupiahs), 2015-2019

<b>Komponen Pengeluaran</b> <i>Type of Expenditure</i>	<b>2015</b>	<b>2016</b>	<b>2017</b>	<b>2018<sup>x</sup></b>	<b>2019<sup>xx</sup></b>
(1)	(2)	(3)	(4)	(5)	(6)
Pengeluaran Konsumsi Rumah tangga <i>Household Consumption Expenditure</i>	2 872 254,70	3 005 856,11	3 161 998,47	3 278 130,05	3 401 592,86
Pengeluaran Konsumsi LNPRT <i>NPISHs Consumption Expenditure</i>	42 800,17	44 824,68	46 808,74	49 760,33	55 559,58
Pengeluaran Konsumsi Pemerintah <i>Government Consumption Expenditure</i>	575 194,98	581 576,43	582 510,56	607 097,91	635 343,56
Pembentukan Modal Tetap Bruto <i>Gross Fixed Capital Formation</i>	1 746 100,40	1 856 112,23	1 931 460,29	1 993 710,78	2 086 744,93
Perubahan Inventori <i>Changes in Inventories</i>	-55 091,32	82 893,47	1 647,39	3 246,19	-1 805,48
Net Ekspor Barang dan Jasa <i>Net Exports of Goods and Services</i>	356 520,33	257 780,65	411 330,30	516 413,18	582 458,44
<b>Produk Domesrtik Regional Bruto/ <i>Gross Domestic Regional Bruto</i></b>	<b>5 537 779,26</b>	<b>5 829 043,58</b>	<b>6 135 755,76</b>	<b>6 448 358,44</b>	<b>6 759 893,90</b>

Catatan/Notes : \*: Angka Sementara/Preliminary Figures

\*\* : Angka Sangat Sementara/Very Preliminary Figures

Sumber/ Source : BPS Kabupaten Sijunjung/BPS, Statistics of Sijunjung Regency

**Tabel** 12.9 Distribusi Persentase Produk Domestik Regional Bruto Atas Dasar Harga Berlaku Menurut Pengeluaran Kabupaten Sijunjung, 2015-2019  
**Table** Percentage Distribution of Gross Regional Domestic Product at Current Market Prices by Expenditure Sijunjung Regency, 2015-2019

<b>Komponen Pengeluaran</b> <i>Type of Expenditure</i>	<b>2015</b>	<b>2016</b>	<b>2017</b>	<b>2018*</b>	<b>2019**</b>
(1)	(2)	(3)	(4)	(5)	(6)
Pengeluaran Konsumsi Rumah tangga <i>Household Consumption Expenditure</i>	54,69	55,39	55,63	55,68	56,19
Pengeluaran Konsumsi LNPRT <i>NPISHs Consumption Expenditure</i>	0,76	0,78	0,77	0,78	0,83
Pengeluaran Konsumsi Pemerintah <i>Government Consumption Expenditure</i>	11,33	11,37	11,16	11,13	11,25
Pembentukan Modal Tetap Bruto <i>Gross Fixed Capital Formation</i>	33,25	33,83	33,48	33,30	33,64
Perubahan Inventori <i>Changes in Inventories</i>	-0,79	1,35	0,03	0,06	-0,03
Net Ekspor Barang dan Jasa <i>Net Exports of Goods and Services</i>	0,76	-2,72	-1,07	-0,94	-1,88
<b>Produk Domestik Regional Bruto/ Gross Domestic Regional Bruto</b>	<b>100,00</b>	<b>100,00</b>	<b>100,00</b>	<b>100,00</b>	<b>100,00</b>

Catatan/Notes : \* : Angka Sementara/Preliminary Figures

\*\* : Angka Sangat Sementara/Very Preliminary Figures

Sumber/ Source : BPS Kabupaten Sijunjung/BPS, Statistics of Sijunjung Regency

**Tabel** 12.10 Laju Pertumbuhan Produk Domestik Regional Bruto Atas Dasar Harga Konstan 2010 Menurut Pengeluaran Kabupaten Sijunjung (Persen), 2015-2019  
**Table** Growth Rate of Gross Regional Domestic Product at 2010 Constant Market Prices by Expenditure Sijunjung Regency (Percent), 2015-2019

<b>Komponen Pengeluaran</b> <i>Type of Expenditure</i>	<b>2015</b>	<b>2016</b>	<b>2017</b>	<b>2018<sup>x</sup></b>	<b>2019<sup>xx</sup></b>
(1)	(2)	(3)	(4)	(5)	(6)
Pengeluaran Konsumsi Rumah tangga <i>Household Consumption Expenditure</i>	4,35	4,65	5,19	3,67	3,77
Pengeluaran Konsumsi LNPRT <i>NPISHs Consumption Expenditure</i>	3,63	4,73	4,43	6,31	11,65
Pengeluaran Konsumsi Pemerintah <i>Government Consumption Expenditure</i>	9,16	1,11	0,16	4,22	4,65
Pembentukan Modal Tetap Bruto <i>Gross Fixed Capital Formation</i>	4,23	6,30	4,06	3,22	4,67
Perubahan Inventori <i>Changes in Inventories</i>	-	-	-	-	-
Net Ekspor Barang dan Jasa <i>Net Exports of Goods and Services</i>	-	-	-	-	-
<b>Produk Domestik Regional Bruto/ <i>Gross Domestic Regional Bruto</i></b>	<b>5,69</b>	<b>5,26</b>	<b>5,26</b>	<b>5,09</b>	<b>4,83</b>

Catatan/Notes : \* : Angka Sementara/Preliminary Figures

\*\* : Angka Sangat Sementara/Very Preliminary Figures

Sumber/ Source : BPS Kabupaten Sijunjung/BPS, Statistics of Sijunjung Regency

**Tabel** 12.11 Indeks Harga Implisit Produk Domestik Regional Bruto Menurut Pengeluaran Kabupaten Sijunjung (2010=100), 2015-2019  
**Table** *Implicit Price Index of Gross Regional Domestic Product by Expenditure Regency (2010=100), 2015-2019*

<b>Komponen Pengeluaran</b> <i>Type of Expenditure</i>	<b>2015</b>	<b>2016</b>	<b>2017</b>	<b>2018*</b>	<b>2019**</b>
(1)	(2)	(3)	(4)	(5)	(6)
Pengeluaran Konsumsi Rumah tangga <i>Household Consumption Expenditure</i>	132,44	137,09	139,48	144,22	150,87
Pengeluaran Konsumsi LNPR <i>NPISHs Consumption Expenditure</i>	123,68	130,11	129,69	133,30	136,14
Pengeluaran Konsumsi Pemerintah <i>Government Consumption Expenditure</i>	136,99	145,48	151,87	155,63	161,78
Pembentukan Modal Tetap Bruto <i>Gross Fixed Capital Formation</i>	132,45	135,57	137,43	141,83	147,24
Perubahan Inventori <i>Changes in Inventories</i>	-	-	-	-	-
Net Ekspor Barang dan Jasa <i>Net Exports of Goods and Services</i>	-	-	-	-	-
<b>Produk Domestik Regional Bruto/ <i>Gross Domestic Regional Bruto</i></b>	<b>125,60</b>	<b>127,62</b>	<b>129,20</b>	<b>131,68</b>	<b>135,11</b>

Catatan/Notes : \* : Angka Sementara/Preliminary Figures

\*\* : Angka Sangat Sementara/Very Preliminary Figures

Sumber/ Source : BPS Kabupaten Sijunjung/BPS, Statistics of Sijunjung Regency



**Tabel** 12.12 Laju Implisit Produk Domestik Regional Bruto Menurut Pengeluaran Kabupaten Sijunjung (Persen), 2015-2019  
**Table** *Implicit Growth Rate of Gross Regional Domestic Product by Expenditure Sijunjung Regency (Percent), 2015-2019*

<b>Komponen Pengeluaran</b> <i>Type of Expenditure</i>	<b>2015</b>	<b>2016</b>	<b>2017</b>	<b>2018<sup>x</sup></b>	<b>2019<sup>xx</sup></b>
(1)	(2)	(3)	(4)	(5)	(6)
Pengeluaran Konsumsi Rumah tangga <i>Household Consumption Expenditure</i>	5,01	3,51	1,74	3,40	4,61
Pengeluaran Konsumsi LNPRT <i>NPISHs Consumption Expenditure</i>	5,57	5,20	-0,33	2,79	2,13
Pengeluaran Konsumsi Pemerintah <i>Government Consumption Expenditure</i>	1,79	6,19	4,40	2,47	3,96
Pembentukan Modal Tetap Bruto <i>Gross Fixed Capital Formation</i>	6,29	2,36	1,37	3,20	3,81
Perubahan Inventori <i>Changes in Inventories</i>	-	-	-	-	-
Net Ekspor Barang dan Jasa <i>Net Exports of Goods and Services</i>	-	-	-	-	-
<b>Produk Domesrtik Regional Bruto/ <i>Gross Domestic Regional Bruto</i></b>	<b>1,70</b>	<b>1,61</b>	<b>1,24</b>	<b>1,92</b>	<b>2,61</b>

Catatan/Notes : \* : Angka Sementara/Preliminary Figures

xx : Angka Sangat Sementara/Very Preliminary Figures

Sumber/ Source : BPS Kabupaten Sijunjung/BPS, Statistics of Sijunjung Regency

# PERBANDINGAN KABUPATEN/KOTA

Regency/Municipality Comparison

BAB  
Chapter

13

## INDEKS PEMBANGUNAN MANUSIA KABUPATEN SIJUNJUNG

Human Development Index Sijunjung Regency



## JUMLAH PENDUDUK MISKIN KABUPATEN SIJUNJUNG

Number of Poor People Sijunjung Regency





**PENJELASAN TEKNIS**

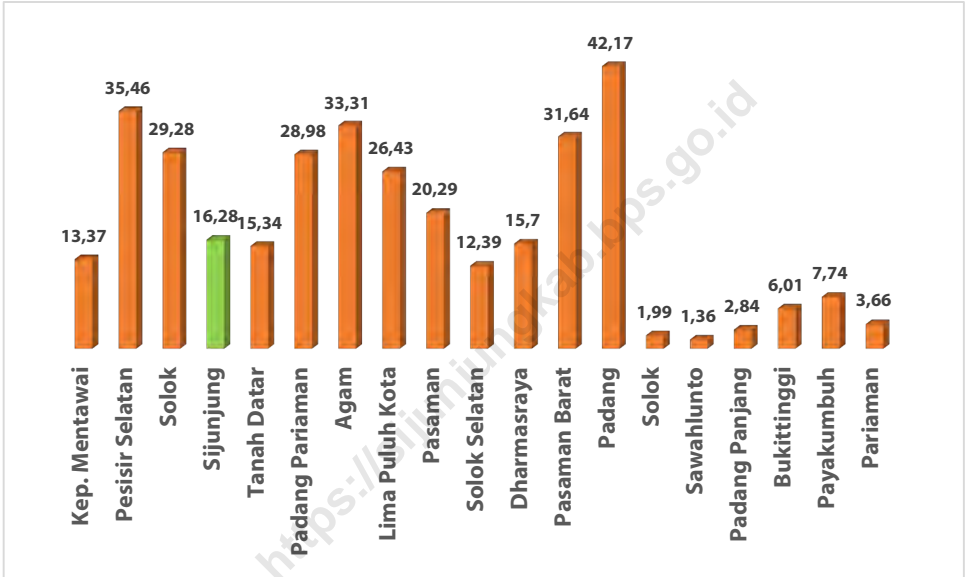
Statistik antar kabupaten/kota disajikan untuk dapat memberikan gambaran keadaan masing-masing kabupaten/kota yang ada di Provinsi Sumatera Barat terhadap data-data penting seperti kependudukan, ketenagakerjaan, laju inflasi, kemiskinan, ekspor impor, investasi dan data produk domestik regional bruto (PDRB).

**TECHNICAL NOTES**

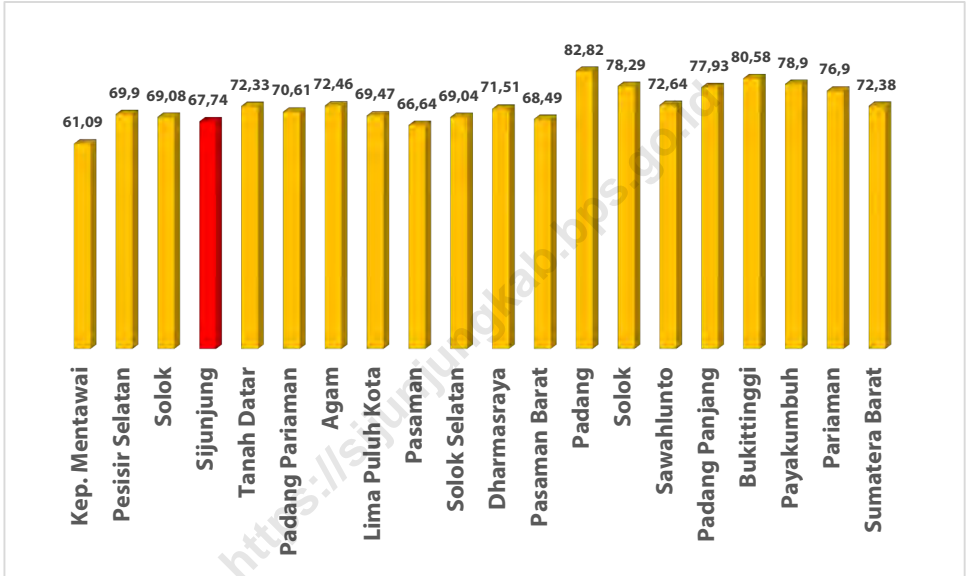
*Comparison among regency/ municipality is presented to be able to provide an overview of the situation of each district / city in West Sumatra Province to important data such as population, employment, inflation, poverty, import and export, investment and gross regional regional product data (GRDP).*

<https://sijunjungkab.bps.go.id>

**Gambar 22** Jumlah Penduduk Miskin Menurut Kabupaten/Kota di Provinsi Sumatera Barat (Ribu Jiwa), 2016-2020  
**Picture** Gross Regional Domestic Product at Current Market Prices by Regency/Municipality in Sumatera Barat Province (Thousand People), 2016-2020



**Gambar 23** Indeks Pembangunan Manusia (IPM) Kabupaten Sijunjung dan Provinsi Sumatera Barat, 2020  
**Picture** Human Development Index (HDI) of Sijunjung Regency and Sumatera Barat Province, 2020





**Tabel 13.1** Jumlah Penduduk Menurut Kabupaten/Kota di Provinsi Sumatera Barat (Jiwa), 2016-2020  
**Table** Population by Regency/Municipality in Sumatera Barat Province (People), 2016-2020

<b>Kab /Kota</b> <i>Regency / Municipality</i>	<b>2016</b>	<b>2017</b>	<b>2018</b>	<b>2019</b>	<b>2020</b>
(1)	(2)	(3)	(4)	(5)	(6)
<b>Kabupaten / Regency</b>					
1. Kep. Mentawai	86 981	88 692	90 373	92 021	87 623
2. Pesisir Selatan	453 822	457 285	460 716	463 923	504 418
3. Solok	366 213	368 691	371 105	373 414	391 497
4. Sijunjung	226 300	230 104	233 810	237 376	235 045
5. Tanah Datar	345 706	346 578	347 407	348 219	371 704
6. Padang Pariaman	408 612	411 003	413 272	415 613	430 626
7. Agam	480 722	484 288	487 914	491 282	529 138
8. Lima Puluh Kota	372 568	376 072	379 514	382 817	383 525
9. Pasaman	272 804	275 728	278 480	281 211	299 851
10. Solok Selatan	162 724	165 603	168 411	171 075	182 027
11. Dharmasraya	229 313	235 476	241 571	247 579	228 591
12. Pasaman Barat	418 785	427 295	435 612	443 722	431 672
<b>Kota / Municipality</b>					
13. Padang	914 968	927 011	939 112	950 871	909 040
14. Solok	67 307	68 602	69 776	71 010	73 438
15. Sawahlunto	60 778	61 398	61 898	62 524	65 138
16. Padang Panjang	51 712	52 422	52 994	53 693	56 311
17. Bukittinggi	124 715	126 804	128 783	130 773	121 028
18. Payakumbuh	129 807	131 819	133 703	135 573	139 576
19. Pariaman	85 691	86 618	87 626	88 501	94 224
<b>Sumatera Barat</b>	<b>5 259 528</b>	<b>5 321 489</b>	<b>5 382 077</b>	<b>5 441 197</b>	<b>5 534 472</b>

Sumber/Source: Proyeksi Penduduk Indonesia 2010–2035/Indonesia Population Projection 2010–2035



**Tabel** 13.2 Laju Pertumbuhan Produk Domestik Regional Bruto Atas Dasar Harga Konstan 2010 Menurut Kabupaten/Kota di Provinsi Sumatera Barat (Persen), 2016-2020  
**Table** Rate of Growth of Gross Regional Domestic Products at Constant 2010 Prices by Regency/Municipality in Sumatera Barat Province (Percent), 2016-2020

Kab/Kota Regency / Municipality	2016	2017	2018	2019*	2020**
(1)	(2)	(3)	(4)	(5)	(6)
<b>Kabupaten / Regency</b>					
1. Kep. Mentawai	5,02	5,12	4,89	4,73	-1,85
2. Pesisir Selatan	5,33	5,41	5,32	4,78	-1,11
3. Solok	5,31	5,32	5,19	5,04	-1,12
4. Sijunjung	5,26	5,26	5,07	4,80	-1,10
5. Tanah Datar	5,03	5,11	5,05	4,98	-1,13
6. Padang Pariaman	5,52	5,58	5,44	2,40	-10,47
7. Agam	5,51	5,43	5,23	4,78	-1,38
8. Lima Puluh Kota	5,32	5,33	5,23	5,06	-1,16
9. Pasaman	5,07	5,08	4,97	4,80	-0,87
10. Solok Selatan	5,14	5,15	5,00	4,86	-1,24
11. Dharmasraya	5,42	5,44	5,28	4,94	-1,39
12. Pasaman Barat	5,34	5,34	5,21	4,45	-1,34
<b>Kota / Municipality</b>					
13. Padang	6,17	6,23	6,06	5,65	-1,86
14. Solok	5,76	5,76	5,65	5,49	-1,42
15. Sawahlunto	5,72	5,74	5,50	5,31	-1,27
16. Padang Panjang	5,80	5,80	5,71	5,56	-1,44
17. Bukittinggi	6,05	6,08	6,00	5,84	-1,74
18. Payakumbuh	6,08	6,12	6,02	5,89	-1,66
19. Pariaman	5,59	5,61	5,47	5,30	-1,32
<b>Sumatera Barat</b>	<b>5,27</b>	<b>5,30</b>	<b>5,14</b>	<b>5,01</b>	<b>-1,60</b>

Catatan/Note: \* : Angka Sementara/Preliminary Figures, \*\* : Angka Sangat Sementara/Very Preliminary Figures

Sumber/Source: BPS Provinsi Sumatera Barat/BPS-Statistics of Sumatera Barat Province

**Tabel 13.3** Jumlah Penduduk Miskin Menurut Kabupaten/Kota di Provinsi Sumatera Barat (Ribu Jiwa), 2016-2020  
*Gross Regional Domestic Product at Current Market Prices by Regency/Municipality in Sumatera Barat Province (Thousand People), 2016-2020*

<b>Kab /Kota</b> <i>Regency / Municipality</i>	<b>2016</b>	<b>2017</b>	<b>2018</b>	<b>2019</b>	<b>2020</b>
(1)	(2)	(3)	(4)	(5)	(6)
<b>Kabupaten / Regency</b>					
1. Kep. Mentawai	13,09	12,95	12,99	13,22	13,37
2. Pesisir Selatan	35,86	35,53	34,92	36,51	35,46
3. Solok	34,06	33,33	32,89	29,74	29,28
4. Sijunjung	17,12	16,83	16,55	16,65	16,28
5. Tanah Datar	19,63	19,27	18,48	16,20	15,34
6. Padang Pariaman	36,34	34,70	33,20	29,48	28,98
7. Agam	37,55	36,57	32,92	33,10	33,31
8. Lima Puluh Kota	28,57	26,93	26,47	26,64	26,43
9. Pasaman	20,83	20,38	20,31	20,22	20,29
10. Solok Selatan	11,91	11,89	11,85	12,49	12,39
11. Dharmasraya	16,24	15,63	15,42	15,49	15,70
12. Pasaman Barat	30,76	30,84	31,83	31,53	31,64
<b>Kota / Municipality</b>					
13. Padang	42,56	43,75	44,04	42,44	42,17
14. Solok	2,59	2,5	2,29	2,29	1,99
15. Sawahlunto	1,34	1,23	1,48	1,35	1,36
16. Padang Panjang	3,47	3,22	3,11	3,00	2,84
17. Bukittinggi	6,81	6,75	6,32	6,00	6,01
18. Payakumbuh	8,35	7,72	7,69	7,68	7,74
19. Pariaman	4,47	4,49	4,40	4,20	3,66
<b>Sumatera Barat</b>	<b>371,55</b>	<b>364,51</b>	<b>357,13</b>	<b>348,22</b>	<b>344,23</b>

Sumber/ Source : Survei Sosial Ekonomi Nasional/National Socio-Economic Survey

**Tabel** 13.4 Indeks Pembangunan Manusia (IPM) Menurut Kabupaten/ Kota di Provinsi Sumatera Barat, 2016-2020  
**Table** *Human Development Index (HDI) by Regency/Municipality in Sumatera Barat Province, 2016-2020*

<b>Kab/Kota</b> <i>Regency / Municipality</i>	<b>2016</b>	<b>2017</b>	<b>2018</b>	<b>2019</b>	<b>2020</b>
(1)	(2)	(3)	(4)	(5)	(6)
<b>Kabupaten / Regency</b>					
1. Kep. Mentawai	58,27	59,25	60,28	61,26	61,09
2. Pesisir Selatan	68,39	68,74	69,40	70,08	69,9
3. Solok	67,67	67,86	68,60	69,08	69,08
4. Sijunjung	66,01	66,60	66,97	67,66	67,74
5. Tanah Datar	70,11	70,37	71,25	72,14	72,33
6. Padang Pariaman	68,44	68,90	69,71	70,59	70,61
7. Agam	70,36	71,10	71,70	72,37	72,46
8. Lima Puluh Kota	68,37	68,69	69,17	69,67	69,47
9. Pasaman	64,57	64,94	65,60	66,46	66,64
10. Solok Selatan	67,47	67,81	68,45	68,94	69,04
11. Dharmasraya	70,25	70,40	70,86	71,52	71,51
12. Pasaman Barat	66,03	66,83	67,43	68,21	68,49
<b>Kota / Municipality</b>					
13. Padang	81,06	81,58	82,25	82,68	82,82
14. Solok	77,07	77,44	77,89	78,38	78,29
15. Sawahlunto	70,67	71,13	71,72	72,39	72,64
16. Padang Panjang	76,50	77,01	77,30	78,00	77,93
17. Bukittinggi	79,11	79,80	80,11	80,71	80,58
18. Payakumbuh	77,56	77,91	78,23	78,95	78,9
19. Pariaman	75,44	75,71	76,26	76,70	76,90
<b>Sumatera Barat</b>	<b>70,73</b>	<b>71,24</b>	<b>71,73</b>	<b>72,39</b>	<b>72,38</b>

Sumber/ Source : Survei Sosial Ekonomi Nasional/National Socio-Economic Survey

**Tabel** 13.5 Produk Domestik Regional Bruto Atas Dasar Harga Berlaku Menurut Kabupaten/Kota di Provinsi Sumatera Barat (Juta Rupiah), 2016-2020  
*Gross Regional Domestic Product at Current Market Prices by Regency/Municipality in Sumatera Barat Province (Million Rupiah), 2016-2020*

<b>Kab/Kota</b> <i>Regency / Municipality</i>	<b>2016</b>	<b>2017</b>	<b>2018</b>	<b>2019*</b>	<b>2020**</b>
(1)	(2)	(3)	(4)	(5)	(6)
<b>Kabupaten / Regency</b>					
1. Kep. Mentawai	3 725 729,38	4 001 871,06	4 252 824,00	4 641 481,07	4 628 648,82
2. Pesisir Selatan	11 271 401,88	12 069 519,39	13 045 984,65	14 035 655,39	13 995 043,66
3. Solok	11 053 489,50	11 783 867,88	12 653 858,53	13 578 369,12	13 511 124,12
4. Sijunjung	7 439 227,39	7 927 672,63	8 489 458,37	9 128 909,63	9 122 052,36
5. Tanah Datar	10 734 514,88	11 428 081,54	12 202 819,78	13 086 687,01	13 027 340,94
6. Padang Pariaman	17 532 873,46	19 038 379,57	20 438 318,45	21 252 415,30	17 940 595,54
7. Agam	16 693 045,25	17 834 986,34	19 145 918,50	20 537 075,21	20 371 334,30
8. Lima Puluh Kota	12 677 544,49	13 531 194,73	14 525 483,21	15 613 495,46	15 543 057,18
9. Pasaman	7 335 785,21	7 801 982,13	8 318 765,11	8 902 839,00	8 891 361,50
10. Solok Selatan	4 598 219,45	4 893 871,26	5 214 850,48	5 571 732,28	5 525 607,31
11. Dharmasraya	8 437 660,72	9 054 276,65	9 697 640,71	10 344 514,24	10 219 690,77
12. Pasaman Barat	12 794 249,97	13 699 696,35	14 603 178,20	15 390 742,58	15 206 114,66
<b>Kota / Municipality</b>					
13. Padang	49 386 263,76	53 091 095,10	57 506 842,02	62 424 554,79	62 221 857,93
14. Solok	3 241 245,94	3 469 035,58	3 728 256,36	4 047 921,37	4 053 650,72
15. Sawahlunto	2 937 954,38	3 165 214,99	3 404 518,84	3 679 764,93	3 656 585,65
16. Padang Panjang	2 774 050,10	2 974 350,89	3 198 031,98	3 474 765,68	3 486 238,63
17. Bukittinggi	6 783 086,09	7 453 106,84	8 011 062,02	8 695 100,58	8 627 587,69
18. Payakumbuh	5 203 120,37	5 639 684,44	6 134 700,30	6 824 430,16	6 878 522,55
19. Pariaman	4 036 741,93	4 309 010,19	4 615 745,62	5 005 431,66	4 994 102,11
<b>Jumlah/Total</b>	<b>198 656 204,15</b>	<b>213 166 897,56</b>	<b>229 188 257,12</b>	<b>246 235 885,45</b>	<b>241 900 516,42</b>
<b>Sumatera Barat</b>	<b>196 099 176,57</b>	<b>213 893 468,18</b>	<b>230 367 222,04</b>	<b>245 982 643,67</b>	<b>242 118 758,01</b>

Catatan/Note : \* : Angka Sementara/Preliminary Figures, \*\* : Angka Sangat Sementara/Very Preliminary Figures

Sumber/Source: BPS Provinsi Sumatera Barat/BPS-Statistics of Sumatera Barat Province

## REGENCY/MUNICIPAL COMPARISON

**Tabel** 13.6 Produk Domestik Regional Bruto Atas Dasar Harga Konstan Menurut Kabupaten/Kota di Provinsi Sumatera Barat (Juta Rupiah), 2016-2020  
**Table** Gross Regional Domestic Product at Constant Market Prices by Regency/Municipality in Sumatera Barat Province (Million Rupiah), 2016-2020

Kab /Kota Regency / Municipality	2016	2017	2018	2019*	2020**
(1)	(2)	(3)	(4)	(5)	(6)
<b>Kabupaten / Regency</b>					
1. Kep. Mentawai	2 608 127,05	2 741 550,40	2 875 664,08	3 011 724,37	2 956 007,63
2. Pesisir Selatan	8 232 592,61	8 678 053,24	9 139 972,32	9 576 666,52	9 470 783,59
3. Solok	8 511 654,80	8 964 874,30	9 430 224,93	9 905 142,37	9 794 236,02
4. Sijunjung	5 829 043,58	6 135 755,76	6 446 992,48	6 756 480,67	6 682 460,20
5. Tanah Datar	8 355 071,58	8 782 098,09	9 225 368,53	9 684 476,43	9 575 503,02
6. Padang Pariaman	11 697 039,96	12 350 186,95	13 021 887,79	13 334 921,66	11 938 475,18
7. Agam	12 567 018,08	13 249 246,53	13 942 516,42	14 608 895,90	14 407 138,02
8. Lima Puluh Kota	9 611 264,54	10 123 647,61	10 653 261,47	11 192 425,99	11 062 311,08
9. Pasaman	5 342 903,64	5 614 284,67	5 893 340,23	6 176 328,21	6 122 756,76
10. Solok Selatan	3 435 698,41	3 612 641,03	3 793 185,19	3 977 409,14	3 928 031,94
11. Dharmasraya	6 490 285,83	6 843 182,09	7 204 465,92	7 560 324,96	7 454 968,15
12. Pasaman Barat	9 857 619,49	10 384 391,53	10 925 625,62	11 411 833,24	11 259 452,26
<b>Kota / Municipality</b>					
13. Padang	37 350 197,47	39 675 728,60	42 081 536,73	44 459 301,23	43 631 433,48
14. Solok	2 440 126,88	2 580 783,66	2 726 707,11	2 876 462,68	2 835 750,79
15. Sawahlunto	2 380 518,78	2 517 150,16	2 655 619,77	2 796 538,21	2 760 934,37
16. Padang Panjang	2 186 011,56	2 312 713,05	2 444 773,80	2 580 605,64	2 543 404,42
17. Bukittinggi	5 168 975,87	5 483 398,44	5 812 391,14	6 152 082,50	6 045 093,28
18. Payakumbuh	3 767 272,54	3 997 854,36	4 238 662,76	4 488 204,49	4 413 625,08
19. Pariaman	3 062 313,74	3 234 234,59	3 411 294,75	3 592 022,56	3 544 659,91
<b>Jumlah/Total</b>	<b>148 893 736,40</b>	<b>157 281 775,08</b>	<b>165 923 491,05</b>	<b>174 141 846,79</b>	<b>170 427 025,17</b>
<b>Sumatera Barat</b>	<b>148 134 243,89</b>	<b>155 984 364,13</b>	<b>163 996 189,04</b>	<b>172 213 791,39</b>	<b>169 458 114,32</b>

Catatan/Note: \*: Angka Sementara/Preliminary Figures, \*\*: Angka Sangat Sementara/Very Preliminary Figures

Sumber/Source: BPS Provinsi Sumatera Barat/BPS-Statistics of Sumatera Barat Province

**Tabel** 13.7 Produk Domestik Regional Bruto Per Kapita Atas Dasar Harga Berlaku Menurut Kabupaten/Kota di Provinsi Sumatera Barat (Juta Rupiah/Jiwa), 2016-2020  
**Table** Gross Regional Domestic Product at Current Market Prices by Regency/Municipality in Sumatera Barat Province (Million Rupiah/Person), 2016-2020

<b>Kab/Kota</b> <i>Regency / Municipality</i>	<b>2016</b>	<b>2017</b>	<b>2018</b>	<b>2019*</b>	<b>2020**</b>
(1)	(2)	(3)	(4)	(5)	(6)
<b>Kabupaten / Regency</b>					
1. Kep. Mentawai	42,83	45,12	47,06	50,44	52,82
2. Pesisir Selatan	24,84	26,39	28,32	30,25	27,74
3. Solok	30,18	31,96	34,10	36,36	34,51
4. Sijunjung	32,87	34,45	36,31	38,46	38,81
5. Tanah Datar	31,05	32,97	35,13	37,58	35,05
6. Padang Pariaman	42,91	46,32	49,45	51,14	41,66
7. Agam	34,72	36,83	39,24	41,80	38,50
8. Lima Puluh Kota	34,03	35,98	38,27	40,79	40,53
9. Pasaman	26,89	28,30	29,87	31,66	29,65
10. Solok Selatan	28,26	29,55	30,97	32,57	30,36
11. Dharmasraya	36,80	38,45	40,14	41,78	44,71
12. Pasaman Barat	30,55	32,06	33,52	34,69	35,23
<b>Kota / Municipality</b>					
13. Padang	53,98	57,27	61,24	65,65	68,45
14. Solok	48,16	50,57	53,43	57,00	55,20
15. Sawahlunto	48,34	51,55	55,00	58,85	56,14
16. Padang Panjang	53,64	56,74	60,35	64,72	61,91
17. Bukittinggi	54,39	58,78	62,21	66,49	71,29
18. Payakumbuh	40,08	42,78	45,88	50,34	49,28
19. Pariaman	47,11	49,75	52,68	56,56	53,00
<b>Jumlah/Total</b>	<b>37,77</b>	<b>40,06</b>	<b>42,58</b>	<b>45,25</b>	<b>43,71</b>
<b>Sumatera Barat</b>	<b>37,28</b>	<b>40,19</b>	<b>42,80</b>	<b>45,21</b>	<b>43,75</b>

Catatan/Note: \* : Angka Sementara/Preliminary Figures, \*\* : Angka Sangat Sementara/Very Preliminary Figures

Sumber/Source: BPS Provinsi Sumatera Barat/BPS-Statistics of Sumatera Barat Province

**Tabel 13.8** Produk Domestik Regional Bruto Per Kapita Atas Dasar Harga Konstan 2010 Menurut Kabupaten/Kota di Provinsi Sumatera Barat (Juta Rupiah/Jiwa), 2016-2020  
*Gross Regional Domestic Product at 2010 Constant Market Prices by Regency/Municipality in Sumatera Barat Province (Million Rupiah/Person), 2016-2020*

<b>Kab/Kota</b> <i>Regency / Municipality</i>	<b>2016</b>	<b>2017</b>	<b>2018</b>	<b>2019*</b>	<b>2020**</b>
(1)	(2)	(3)	(4)	(5)	(6)
<b>Kabupaten / Regency</b>					
1. Kep. Mentawai	29,99	30,91	31,82	32,73	33,74
2. Pesisir Selatan	18,14	18,98	19,84	20,64	18,78
3. Solok	23,24	24,32	25,41	26,53	25,02
4. Sijunjung	25,76	26,67	27,57	28,46	28,43
5. Tanah Datar	24,17	25,34	26,55	27,81	25,76
6. Padang Pariaman	28,63	30,05	31,51	32,08	27,72
7. Agam	26,14	27,36	28,58	29,74	27,23
8. Lima Puluh Kota	25,80	26,92	28,07	29,24	28,84
9. Pasaman	19,59	20,36	21,16	21,96	20,42
10. Solok Selatan	21,11	21,82	22,52	23,25	21,58
11. Dharmasraya	28,30	29,06	29,82	30,54	32,61
12. Pasaman Barat	23,54	24,30	25,08	25,72	26,08
<b>Kota / Municipality</b>					
13. Padang	40,82	42,80	44,81	46,76	48,00
14. Solok	36,25	37,62	39,08	40,51	38,61
15. Sawahlunto	39,17	41,00	42,90	44,73	42,39
16. Padang Panjang	42,27	44,12	46,13	48,06	45,17
17. Bukittinggi	41,45	43,24	45,13	47,04	49,95
18. Payakumbuh	29,02	30,33	31,70	33,11	31,62
19. Pariaman	35,74	37,34	38,93	40,59	37,62
<b>Jumlah/Total</b>	<b>28,31</b>	<b>29,56</b>	<b>30,83</b>	<b>32,00</b>	<b>30,79</b>
<b>Sumatera Barat</b>	<b>28,16</b>	<b>29,31</b>	<b>30,47</b>	<b>31,65</b>	<b>30,62</b>

Catatan/Note : \* : Angka Sementara/Preliminary Figures, \*\* : Angka Sangat Sementara/Very Preliminary Figures

Sumber/Source: BPS Provinsi Sumatera Barat/BPS-Statistics of Sumatera Barat Province

**Tabel 13.9** Persentase Penduduk Miskin, Gini Ratio, Garis Kemiskinan, Indeks Kedalaman Kemiskinan (P1) dan Indeks Keparahan Kemiskinan (P2) Menurut Kabupaten/Kota di Provinsi Sumatera Barat, 2019-2020  
*Total and Percentage Poor People, Poverty Line, Poverty ap Index and Poverty Severity Index by Regency/Municipality in Sumatera Barat Province, 2019-2020*

Kab/Kota Regency / Municipality	Persentase Penduduk Miskin Percentage of Poor People		Gini Ratio	
	2019	2020	2019	2020
(1)	(2)	(3)	(4)	(5)
<b>Kabupaten / Regency</b>				
1. Kep. Mentawai	14,43	14,35	0,336	0,273
2. Pesisir Selatan	7,88	7,61	0,246	0,264
3. Solok	7,98	7,81	0,285	0,277
4. Sijunjung	7,04	6,78	0,293	0,269
5. Tanah Datar	4,66	4,4	0,278	0,273
6. Padang Pariaman	7,10	6,95	0,297	0,257
7. Agam	6,75	6,75	0,251	0,278
8. Lima Puluh Kota	6,97	6,86	0,238	0,222
9. Pasaman	7,21	7,16	0,330	0,310
10. Solok Selatan	7,33	7,15	0,295	0,307
11. Dharmasraya	6,29	6,23	0,278	0,280
12. Pasaman Barat	7,14	7,04	0,283	0,258
<b>Kota / Municipality</b>				
13. Padang	4,48	4,4	0,312	0,312
14. Solok	3,24	2,77	0,271	0,286
15. Sawahlunto	2,17	2,16	0,289	0,300
16. Padang Panjang	5,60	5,24	0,322	0,394
17. Bukittinggi	4,60	4,54	0,267	0,265
18. Payakumbuh	5,68	5,65	0,276	0,325
19. Pariaman	4,76	4,1	0,300	0,310
<b>Sumatera Barat</b>	<b>6,42</b>	<b>6,28</b>	<b>0,306</b>	<b>0,305</b>

Bersambung/To Be Continued...



Lanjutan Tabel/Continued Table 13.9

Kab /Kota Regency / Municipality	Garis Kemiskinan Poverty Line (Rp/kapita/Bulan)		Indeks Kedalaman Kemiskinan (P1) Poverty Gap Indeks		Indeks Keparahan Kemiskinan (P2) Poverty Severity Indeks	
	2019	2020	2019	2020	2019	2020
(1)	(6)	(7)	(8)	(9)	(10)	(11)
<b>Kabupaten / Regency</b>						
1. Kep. Mentawai	310 033	340 191	1,87	2,84	0,45	0,77
2. Pesisir Selatan	431 817	467 743	0,76	0,81	0,13	0,14
3. Solok	415 649	451 906	0,71	1,16	0,12	0,35
4. Sijunjung	400 861	433 147	0,94	0,97	0,22	0,27
5. Tanah Datar	379 041	420 049	0,42	0,42	0,06	0,06
6. Padang Pariaman	411 182	455 463	1,02	0,67	0,21	0,11
7. Agam	379 304	424 728	0,82	0,79	0,13	0,17
8. Lima Puluh Kota	403 030	451 295	0,51	0,78	0,07	0,14
9. Pasaman	347 153	388 726	0,59	0,70	0,11	0,11
10. Solok Selatan	387 438	419 442	0,84	0,79	0,21	0,15
11. Dharmasraya	439 117	477 421	0,89	0,71	0,20	0,13
12. Pasaman Barat	417 742	467 769	0,81	0,62	0,17	0,09
<b>Kota / Municipality</b>						
13. Padang	534 857	570 654	0,63	0,45	0,18	0,09
14. Solok	440 618	450 254	0,29	0,27	0,04	0,04
15. Sawahlunto	374 615	399 688	0,23	0,07	0,05	-
16. Padang Panjang	450 377	491 142	0,53	0,46	0,09	0,08
17. Bukittinggi	475 755	519 470	0,56	0,56	0,12	0,20
18. Payakumbuh	482 184	526 490	0,46	0,71	0,06	0,14
19. Pariaman	446 514	480 028	0,49	0,49	0,07	0,10
<b>Sumatera Barat</b>	<b>503 652</b>	<b>544 315</b>	<b>0,94</b>	<b>0,92</b>	<b>0,21</b>	<b>0,20</b>

Sumber/Source: BPS, Data dan Informasi Kemiskinan 2019-2020/BPS, Data and Information Poverty, 2019-2020

**Tabel** 13.10 Distribusi Persentase Terhadap Total PDRB Seluruh Kabupaten/Kota di Provinsi Sumatera Barat, 2016-2020  
**Table** Percentage Distribution of Total Gross Regional Domestic Regency/Municipality At '2010 Constant Market Prices of Regency/Municipality in Sumatera Barat Province, 2016-2020

<b>Kab/Kota</b> <i>Regency / Municipality</i>	<b>2016</b>	<b>2017</b>	<b>2018</b>	<b>2019*</b>	<b>2020**</b>
(1)	(2)	(3)	(4)	(5)	(6)
<b>Kabupaten / Regency</b>					
1. Kep. Mentawai	1,88	1,88	1,86	1,88	1,91
2. Pesisir Selatan	5,67	5,66	5,69	5,70	5,79
3. Solok	5,56	5,53	5,52	5,51	5,59
4. Sijunjung	3,74	3,72	3,70	3,71	3,77
5. Tanah Datar	5,40	5,36	5,32	5,31	5,39
6. Padang Pariaman	8,83	8,93	8,92	8,63	7,42
7. Agam	8,40	8,37	8,35	8,34	8,42
8. Lima Puluh Kota	6,38	6,35	6,34	6,34	6,43
9. Pasaman	3,69	3,66	3,63	3,62	3,68
10. Solok Selatan	2,31	2,30	2,28	2,26	2,28
11. Dharmasraya	4,25	4,25	4,23	4,20	4,22
12. Pasaman Barat	6,44	6,43	6,37	6,25	6,29
<b>Kota / Municipality</b>					
13. Padang	24,86	24,91	25,09	25,35	25,72
14. Solok	1,63	1,63	1,63	1,64	1,68
15. Sawahlunto	1,48	1,48	1,49	1,49	1,51
16. Padang Panjang	1,40	1,40	1,40	1,41	1,44
17. Bukittinggi	3,41	3,50	3,50	3,53	3,57
18. Payakumbuh	2,62	2,65	2,68	2,77	2,84
19. Pariaman	2,03	2,02	2,01	2,03	2,06
<b>Sumatera Barat</b>	<b>100,00</b>	<b>100,00</b>	<b>100,00</b>	<b>100,00</b>	<b>100,00</b>

Catatan/Note : \* : Angka Sementara/Preliminary Figures, \*\* : Angka Sangat Sementara/Very Preliminary Figures

Sumber/Source: BPS Provinsi Sumatera Barat/BPS-Statistics of Sumatera Barat Province

**REGENCY/MUNICIPAL COMPARISON**

**Tabel 13.11** Angka Harapan Hidup (AHH) Menurut Kabupaten/Kota di Provinsi Sumatera Barat, 2016-2020  
**Table** Live Expectancy at Birth by Regency/Municipality in Sumatera Barat Province, 2016-2020

<b>Kab/Kota</b> <i>Regency / Municipality</i>	<b>2016</b>	<b>2017</b>	<b>2018</b>	<b>2019</b>	<b>2020</b>
(1)	(2)	(3)	(4)	(5)	(6)
<b>Kabupaten / Regency</b>					
1. Kep. Mentawai	64,36	64,37	64,49	64,68	64,73
2. Pesisir Selatan	70,11	70,23	70,45	70,73	70,86
3. Solok	67,50	67,65	67,95	68,34	68,58
4. Sijunjung	65,33	65,44	65,69	66,02	66,21
5. Tanah Datar	68,93	69,11	69,38	69,73	69,94
6. Padang Pariaman	67,80	67,96	68,23	68,58	68,79
7. Agam	71,44	71,57	71,83	72,17	72,37
8. Lima Puluh Kota	69,27	69,31	69,47	69,70	69,79
9. Pasaman	66,40	66,54	66,82	67,18	67,4
10. Solok Selatan	66,78	66,92	67,21	67,58	67,81
11. Dharmasraya	70,30	70,44	70,73	71,10	71,33
12. Pasaman Barat	67,09	67,15	67,37	67,67	67,82
<b>Kota / Municipality</b>					
13. Padang	73,19	73,20	73,35	73,57	73,65
14. Solok	72,83	72,92	73,14	73,45	73,61
15. Sawahlunto	69,33	69,39	69,59	69,87	70
16. Padang Panjang	72,45	72,46	72,58	72,77	72,82
17. Bukittinggi	73,60	73,69	73,91	74,22	74,38
18. Payakumbuh	73,03	73,13	73,33	73,61	73,74
19. Pariaman	69,63	69,67	69,87	70,15	70,28
<b>Sumatera Barat</b>	<b>68,73</b>	<b>68,78</b>	<b>69,01</b>	<b>69,31</b>	<b>69,47</b>

Sumber/ Source : Survei Sosial Ekonomi Nasional/National Socio-Economic Survey

**Tabel** 13.12 Angka Harapan Lama Sekolah Menurut Kabupaten/Kota di Provinsi Sumatera Barat, 2016-2020  
**Table** *Expected Years of Schooling by Regency/Municipality in Sumatera Barat Province, 2016-2020*

<b>Kab /Kota</b> <i>Regency / Municipality</i>	<b>2016</b>	<b>2017</b>	<b>2018</b>	<b>2019</b>	<b>2020</b>
(1)	(2)	(3)	(4)	(5)	(6)
<b>Kabupaten / Regency</b>					
1. Kep. Mentawai	11,74	12,07	12,39	12,76	12,82
2. Pesisir Selatan	13,05	13,06	13,30	13,31	13,32
3. Solok	13,00	13,01	13,02	13,03	13,04
4. Sijunjung	12,27	12,34	12,35	12,36	12,37
5. Tanah Datar	13,46	13,59	13,88	14,32	14,33
6. Padang Pariaman	13,55	13,56	13,57	13,62	13,67
7. Agam	13,73	13,94	13,85	13,86	13,87
8. Lima Puluh Kota	13,25	13,26	13,27	13,28	13,29
9. Pasaman	12,71	12,72	12,78	12,79	12,8
10. Solok Selatan	12,51	12,68	12,69	12,70	12,71
11. Dharmasraya	12,39	12,40	12,41	12,42	12,43
12. Pasaman Barat	12,67	13,06	13,22	13,40	13,61
<b>Kota / Municipality</b>					
13. Padang	15,87	16,15	16,50	16,51	16,52
14. Solok	14,28	14,29	14,30	14,31	14,32
15. Sawahlunto	13,05	13,14	13,15	13,16	13,17
16. Padang Panjang	15,02	15,03	15,04	15,05	15,06
17. Bukittinggi	14,93	14,94	14,95	14,96	14,97
18. Payakumbuh	14,22	14,23	14,24	14,25	14,26
19. Pariaman	14,50	14,51	14,52	14,53	14,54
<b>Sumatera Barat</b>	<b>13,79</b>	<b>13,94</b>	<b>13,95</b>	<b>14,01</b>	<b>14,02</b>

Sumber/ Source : Survei Sosial Ekonomi Nasional/National Socio-Economic Survey

## REGENCY/MUNICIPAL COMPARISON

**Tabel** 13.13 Rata-rata Lama Sekolah (RLS) Menurut Kabupaten/Kota di Provinsi Sumatera Barat, 2016-2020  
**Table** Mean Years of Schooling by Regency/Municipality in Sumatera Barat Province, 2016-2020

<b>Kab/Kota</b> <i>Regency / Municipality</i>	<b>2016</b>	<b>2017</b>	<b>2018</b>	<b>2019</b>	<b>2020</b>
(1)	(2)	(3)	(4)	(5)	(6)
<b>Kabupaten / Regency</b>					
1. Kep. Mentawai	6,52	6,69	6,95	7,08	7,09
2. Pesisir Selatan	8,12	8,13	8,14	8,25	8,26
3. Solok	7,58	7,60	7,84	7,85	7,86
4. Sijunjung	7,50	7,72	7,77	8,10	8,11
5. Tanah Datar	8,12	8,14	8,44	8,45	8,61
6. Padang Pariaman	7,00	7,21	7,50	7,86	7,87
7. Agam	8,18	8,39	8,69	8,85	8,96
8. Lima Puluh Kota	7,92	7,96	7,97	7,98	7,99
9. Pasaman	7,64	7,65	7,66	7,86	8,09
10. Solok Selatan	7,99	8,00	8,15	8,16	8,28
11. Dharmasraya	8,23	8,24	8,25	8,46	8,47
12. Pasaman Barat	7,84	7,85	7,86	8,06	8,19
<b>Kota / Municipality</b>					
13. Padang	11,24	11,32	11,33	11,34	11,58
14. Solok	10,79	10,95	11,01	11,02	11,03
15. Sawahlunto	9,92	9,93	9,94	9,97	10,17
16. Padang Panjang	11,42	11,43	11,44	11,45	11,62
17. Bukittinggi	10,98	11,30	11,31	11,32	11,33
18. Payakumbuh	10,30	10,45	10,46	10,72	10,73
19. Pariaman	10,09	10,10	10,36	10,37	10,59
<b>Sumatera Barat</b>	<b>8,59</b>	<b>8,72</b>	<b>8,76</b>	<b>8,92</b>	<b>8,99</b>

Sumber/ Source : Survei Sosial Ekonomi Nasional/National Socio-Economic Survey

**Tabel** 13.14 Pengeluaran Perkapita Disesuaikan Menurut Kabupaten/ Kota di Provinsi Sumatera Barat (Ribu Rupiah), 2016-2020  
**Table** *Adjusted Average Expenditure per Capita by Regency/ Municipality in Sumatera Barat Province (Thousand Rupiah), 2016-2020*

<b>Kab /Kota</b> <i>Regency / Municipality</i>	<b>2016</b>	<b>2017</b>	<b>2018</b>	<b>2019</b>	<b>2020</b>
(1)	(2)	(3)	(4)	(5)	(6)
<b>Kabupaten / Regency</b>					
1. Kep. Mentawai	5 771	6 010	6 211	6 429	6 281
2. Pesisir Selatan	8 605	8 819	9 089	9 444	9 212
3. Solok	9 664	9 743	10 035	10 309	10 171
4. Sijunjung	9 895	10 093	10 277	10 395	10 361
5. Tanah Datar	10 296	10 331	10 417	10 709	10 588
6. Padang Pariaman	10 455	10 579	10 919	11 158	10 998
7. Agam	9 111	9 388	9 489	9 780	9 651
8. Lima Puluh Kota	8 936	9 151	9 500	9 842	9 596
9. Pasaman	7 678	7 882	8 238	8 599	8 425
10. Solok Selatan	9 802	9 891	10 199	10 505	10 325
11. Dharmasraya	10 781	10 851	11 189	11 431	11 273
12. Pasaman Barat	8 393	8 704	8 979	9 180	9 047
<b>Kota / Municipality</b>					
13. Padang	13 721	13 957	14 312	14 728	14 481
14. Solok	11 519	11 673	11 968	12 337	12 117
15. Sawahlunto	9 051	9 343	9 765	10 238	10 182
16. Padang Panjang	9 804	10 240	10 440	11 013	10 734
17. Bukittinggi	12 475	12 816	13 035	13 586	13 282
18. Payakumbuh	12 705	12 858	13 114	13 464	13 281
19. Pariaman	12 141	12 425	12 611	12 958	12 796
<b>Sumatera Barat</b>	<b>10 126</b>	<b>10 306</b>	<b>10 638</b>	<b>10 925</b>	<b>10 733</b>

Sumber/ Source : Survei Sosial Ekonomi Nasional/National Socio-Economic Survey

## REGENCY/MUNICIPAL COMPARISON

**Tabel** 13.15 Rata-rata Pengeluaran per Kapita Sebulan Makanan dan Bukan Makanan Menurut Kabupaten/Kota di Provinsi Sumatera Barat (Ribu Rupiah), 2020  
**Table** 13.15 *Monthly Average of Food and Non-Food Expenditure per Capita in Urban and Rural Areas by Regency/Municipality in Sumatera Barat Province (Thousand Rupiah), 2020*

Kab /Kota Regency / Municipality	Kelompok Makanan Food Group	Kelompok Bukan Makanan Non Food Group	Total
(1)	(2)	(3)	(4)
<b>Kabupaten / Regency</b>			
1. Kep. Mentawai	622 608,21	314 320,46	936 928,66
2. Pesisir Selatan	597 492,30	506 722,56	1 104 214,87
3. Solok	600 132,18	453 572,32	1 053 704,50
4. Sijunjung	591 331,97	496 363,66	1 087 695,63
5. Tanah Datar	642 607,99	465 416,29	1 108 024,28
6. Padang Pariaman	619 088,63	465 216,28	1 084 304,91
7. Agam	601 094,14	464 627,47	1 065 721,61
8. Lima Puluh Kota	615 574,15	433 468,31	1 049 042,46
9. Pasaman	550 703,80	413 498,68	964 202,48
10. Solok Selatan	624 654,14	561 394,25	1 186 048,39
11. Dharmasraya	656 598,26	647 888,84	1 304 487,09
12. Pasaman Barat	571 031,80	442 391,01	1 013 422,81
<b>Kota / Municipality</b>			
13. Padang	759 363,47	941 130,36	1 700 493,83
14. Solok	707 009,91	765 731,92	1 472 741,83
15. Sawahlunto	648 425,47	706 917,10	1 355 342,57
16. Padang Panjang	710 165,93	1 016 409,11	1 726 575,04
17. Bukittinggi	796 070,74	861 872,35	1 657 943,09
18. Payakumbuh	716 664,73	845 524,88	1 562 189,60
19. Pariaman	764 497,58	733 254,95	1 497 752,53
<b>Sumatera Barat</b>	<b>644 852,66</b>	<b>590 197,45</b>	<b>1 235 050,11</b>

Sumber/ Source : Survei Sosial Ekonomi Nasional/National Socio-Economic Survey

**Tabel** 13.16 Tingkat Pengangguran Terbuka Menurut Kabupaten/Kota di Provinsi Sumatera Barat (persentase), 2016-2020  
**Table** *Open Unemployment Rate by Regency/Municipality in Sumatera Barat Province (percentage), 2016-2020*

<b>Kab/Kota</b> <i>Regency / Municipality</i>	<b>2016</b>	<b>2017</b>	<b>2018</b>	<b>2019</b>	<b>2020</b>
(1)	(2)	(3)	(4)	(5)	(6)
<b>Kabupaten / Regency</b>					
1. Kep. Mentawai	-	1,96	2,31	2,92	3,98
2. Pesisir Selatan	-	5,95	6,03	6,02	7,00
3. Solok	-	6,05	6,12	4,72	4,65
4. Sijunjung	-	3,32	3,22	3,64	5,30
5. Tanah Datar	-	3,72	4,01	3,20	4,79
6. Padang Pariaman	-	6,65	7,03	6,08	8,13
7. Agam	-	4,23	4,93	4,78	4,61
8. Lima Puluh Kota	-	2,60	2,73	2,30	3,03
9. Pasaman	-	6,81	6,04	5,28	5,04
10. Solok Selatan	-	5,54	5,84	4,91	5,62
11. Dharmasraya	-	3,69	4,02	5,06	5,31
12. Pasaman Barat	-	3,99	3,36	4,74	4,69
<b>Kota / Municipality</b>					
13. Padang	-	9,44	9,29	8,74	13,64
14. Solok	-	5,88	6,03	7,06	8,35
15. Sawahlunto	-	6,19	5,92	6,84	8,20
16. Padang Panjang	-	5,43	5,35	4,38	7,22
17. Bukittinggi	-	6,94	7,24	6,20	7,51
18. Payakumbuh	-	3,45	3,95	4,13	6,68
19. Pariaman	-	5,97	5,82	5,48	5,73
<b>Sumatera Barat</b>	<b>5,09</b>	<b>5,58</b>	<b>5,66</b>	<b>5,38</b>	<b>6,88</b>

Sumber/Source: Badan Pusat Statistik/BPS-Statistics Indonesia



## REGENCY/MUNICIPAL COMPARISON

**Tabel** 13.17 Angka Partisipasi Murni (APM) dan Angka Partisipasi Kasar (APK) per Kabupaten/Kota di Provinsi Sumatera Barat, 2020  
**Table** *Pure Participation Rate (APM) and Gross Enrollment Rate (APK) by Regency/Municipality in Sumatera Barat Province, 2020*

Kab/Kota Regency / Municipality	APM (%)			APK (%)		
	SD/ Primary School	SMP/ Junior High School	SMA/ Senior High School	SD/ Primary School	SMP/ Junior High School	SMA/ Senior High School
(1)	(2)	(3)	(4)	(5)	(6)	(7)
<b>Kabupaten / Regency</b>						
1. Kep. Mentawai	99,61	61,26	41,28	115,91	86,54	67,07
2. Pesisir Selatan	99,43	78,85	75,27	111,64	84,78	101,45
3. Solok	99,15	80,05	56,95	108,44	96,61	72,34
4. Sijunjung	99,69	75,08	60,64	110,29	86,71	79,55
5. Tanah Datar	99,13	76,15	69,31	109,03	97,31	85,86
6. Padang Pariaman	99,36	76,77	71,18	109,76	92,08	92,30
7. Agam	98,22	79,73	68,86	107,23	94,42	84,32
8. Lima Puluh Kota	99,12	80,25	74,55	107,16	84,28	92,74
9. Pasaman	98,95	77,26	54,85	110,95	94,31	81,20
10. Solok Selatan	99,20	76,90	64,30	115,50	90,33	79,71
11. Dharmasraya	99,04	76,76	56,85	106,83	93,30	68,58
12. Pasaman Barat	98,81	81,05	64,83	108,46	94,15	85,11
<b>Kota / Municipality</b>						
13. Padang	97,05	80,87	76,39	104,84	97,51	101,71
14. Solok	99,40	75,71	72,15	107,12	89,63	92,65
15. Sawahlunto	99,41	81,93	70,92	107,13	91,47	95,41
16. Padang Panjang	99,28	78,94	74,80	106,37	93,66	108,88
17. Bukittinggi	99,05	80,60	78,20	105,93	88,09	100,20
18. Payakumbuh	99,67	78,98	71,63	110,52	93,74	84,65
19. Pariaman	99,61	73,18	77,40	112,08	80,49	113,54
<b>Sumatera Barat</b>	<b>98,80</b>	<b>78,41</b>	<b>68,90</b>	<b>108,68</b>	<b>92,33</b>	<b>90,01</b>

Sumber/ Source : Survei Sosial Ekonomi Nasional/National Socio-Economic Survey

**Tabel** 13.18 Angka Partisipasi Sekolah (APS) per Kabupaten/Kota di Provinsi Sumatera Barat, 2020  
**Table** School Participation Rate (APS) by Regency/Municipality in Sumatera Barat Province, 2020

Kab/Kota Regency / Municipality	APS (%)		
	Umur 7-12 th/ Age 7-12 year	Umur 13-15 th/ Age 13-15 year	Umur 16-18 th/ Age 16-18 year
(1)	(2)	(3)	(4)
<b>Kabupaten / Regency</b>			
1. Kep. Mentawai	99,61	97,37	74,92
2. Pesisir Selatan	99,72	96,85	81,64
3. Solok	99,95	95,81	79,87
4. Sijunjung	99,99	89,98	71,71
5. Tanah Datar	99,61	97,18	92,87
6. Padang Pariaman	99,84	97,98	85,83
7. Agam	99,73	95,51	83,56
8. Lima Puluh Kota	99,12	96,83	76,25
9. Pasaman	98,95	95,97	74,87
10. Solok Selatan	99,42	97,64	76,50
11. Dharmasraya	99,27	95,85	70,87
12. Pasaman Barat	99,94	97,76	78,41
<b>Kota / Municipality</b>			
13. Padang	99,33	96,79	93,10
14. Solok	99,99	96,96	85,85
15. Sawahlunto	99,58	97,26	82,41
16. Padang Panjang	99,58	97,56	93,79
17. Bukittinggi	99,94	98,36	87,30
18. Payakumbuh	99,99	98,11	86,10
19. Pariaman	99,99	98,32	88,58
<b>Sumatera Barat</b>	<b>99,61</b>	<b>96,60</b>	<b>83,68</b>

Sumber/ Source : Survei Sosial Ekonomi Nasional/National Socio-Economic Survey



Sensus  
Penduduk  
2020

# DATA

**MENCERDASKAN BANGSA**

— *Enlighten The Nation* —



**BADAN PUSAT STATISTIK  
KABUPATEN SIJUNJUNG**  
*BPS-Statistics of Sijunjung Regency*  
Jalan Imam Bonjol, Pasar Jum'at Muaro Sijunjung  
Telp. (0754) 20015 email: [bps1304@bps.go.id](mailto:bps1304@bps.go.id)  
Website: <http://sijunjungkab.bps.go.id>

