

Kabupaten PESISIR SELATAN DALAM ANGKA

Pesisir Selatan Regency in Figures

2021





Kabupaten
PESISIR SELATAN DALAM ANGKA

Pesisir Selatan Regency in Figures

2021

KABUPATEN PESISIR SELATAN DALAM ANGKA
PESISIR SELATAN REGENCY IN FIGURES
2021

ISSN: 0215-3688

No. Publikasi/*Publication Number*: 13020.2102

Katalog /*Catalog*: 1102002.1302

Ukuran Buku/*Book Size*: 14,8 cm x 21 cm

Jumlah Halaman/*Number of Pages* : x + 409 hal/*pages*

Naskah/*Manuscript*:

BPS Kabupaten Pesisir Selatan

BPS-Statistics of Pesisir Selatan Regency

Penyunting/*Editor*:

BPS Kabupaten Pesisir Selatan

BPS-Statistics of Pesisir Selatan Regency

Desain Kover/*Cover Design*:

Seksi Integrasi Pengolahan dan Diseminasi Statistik

Section of Integration Processing and Statistics Dissemination

Ilustrasi Kover/*Cover Illustration*:

Pemandangan Pantai Sago dari Atas Puncak Langkisau

The View of Sago Beach from The Top of Langkisau Peak

Diterbitkan oleh/*Published by*:

©BPS Kabupaten Pesisir Selatan/*BPS-Statistics of Pesisir Selatan Regency*

Dicetak oleh/*Printed by*:

CV. Adyta

Dilarang mengumumkan, mendistribusikan, mengomunikasikan, dan/atau menggandakan sebagian atau seluruh isi buku ini untuk tujuan komersil tanpa izin tertulis dari Badan Pusat Statistik Kabupaten Pesisir Selatan.

Prohibited to announce, distribute, communicate, and/or copy part or all of this book for commercial purpose without permission from BPS-Statistics of Pesisir Selatan Regency.

TIM PENYUSUN

Penanggung Jawab : Yudi Yos Elvin, S.Si, M.Si

Penulis : Anna Rahmayanti Bahsuan, SST

Hamdi Rafiqi, SST

Indah Sri Ramadhani, SST

Revina Ayu Dya, S.Tr.Stat

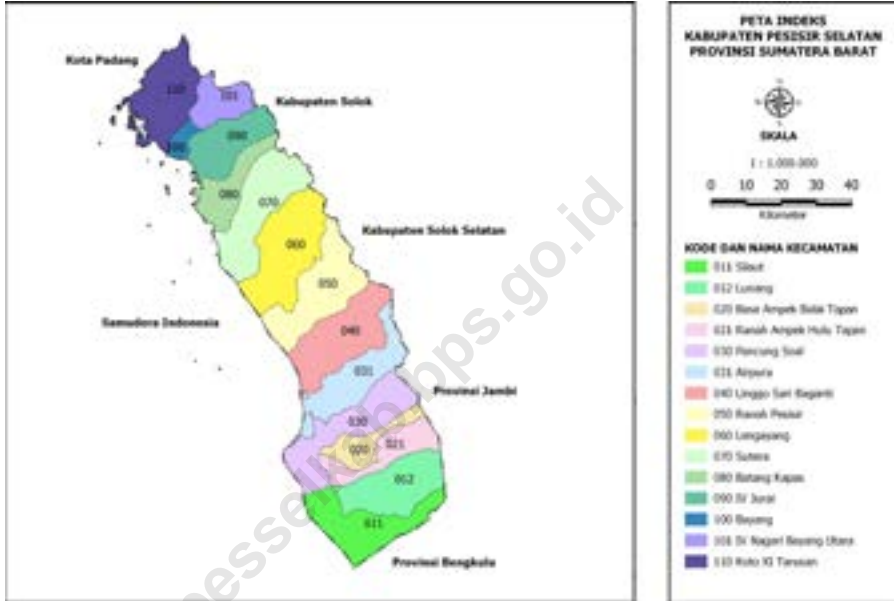
Pengolah Data : Anna Rahmayanti Bahsuan, SST

Hamdi Rafiqi, SST

Indah Sri Ramadhani, SST

Revina Ayu Dya, S.Tr.Stat

PETA WILAYAH KABUPATEN PESISIR SELATAN
MAP OF PESISIR SELATAN REGENCY



KEPALA BPS KABUPATEN PESISIR SELATAN
CHIEF STATISTICIAN OF PESISIR SELATAN REGENCY



YUDI YOS ELVIN. S.Si. M.Si



KATA PENGANTAR

Kabupaten Pesisir Selatan Dalam Angka 2021 merupakan publikasi tahunan yang diterbitkan oleh BPS Kabupaten Pesisir Selatan. Disadari bahwa publikasi ini belum sepenuhnya memenuhi harapan pihak pemakai data khususnya para perencana, namun diharapkan dapat membantu melengkapi penyusunan rencana pembangunan di Kabupaten Pesisir Selatan.

Publikasi ini dapat terwujud berkat kerja sama dan bantuan dari berbagai pihak baik instansi pemerintah maupun swasta. Kepada semua pihak yang telah memberikan bantuan disampaikan penghargaan dan terima kasih yang sebesar-besarnya.

Walaupun publikasi ini telah disiapkan sebaik-baiknya, namun disadari masih ada kekurangan dan kesalahan yang terjadi. Untuk perbaikan publikasi ini, tanggapan dan saran yang bersifat konstruktif dari para pemakai sangat diharapkan.

Painan, Februari 2021

Kepala BPS
Kabupaten Pesisir Selatan


Yudi Yos Elvin, S.Si, M.Si



PREFACE

Pesisir Selatan Regency in Figures 2021 is an annual publication written by Statistics of Pesisir Selatan Regency. Honestly, this publication has not perfect yet and has not filled the user's hope, especially for the planners yet, but hopely it can help to equip compilation of development planning in this regency.

This comprehensive publication has been made possible with the assistance and contribution from several governmental institutions and private organizations. To all parties who have been involved in the preparation of this publication, I would like to express my sincerest appreciation and gratitude.

Comments and constructive suggestions for the improvement of this publication are always welcome.

*Painan, February 2021
Chief Statistician of
Pesisir Selatan Regency*

Yudi Yos Elvin, S.Si, M.Si

DAFTAR ISI / CONTENTS

	Halaman <i>Page</i>
Kata Pengantar/ <i>Preface</i>	viii
Daftar Isi/ <i>Contents</i>	x
Daftar Tabel/ <i>List of Tables</i>	xi
Daftar Gambar/ <i>List of Figures</i>	xxv
Daftar Singkatan/ <i>List of Abbreviations</i>	xxix
Statistik Kunci/ <i>Key Statistics</i>	xxxii
1. Geografi dan Iklim/ <i>Geography and Climate</i>	1
2. Pemerintahan/ <i>Government</i>	17
3. Penduduk dan Ketenagakerjaan/ <i>Population and Employment</i>	71
4. Sosial dan Kesejahteraan Rakyat/ <i>Social and Welfare</i>	93
5. Pertanian, Kehutanan, Peternakan, dan Perikanan/ <i>Agriculture, Forestry, Livestock, and Fishery</i>	195
6. Industri, Pertambangan, dan Energi/ <i>Industry, Mining, and Energy</i>	279
7. Pariwisata/ <i>Tourism</i>	291
8. Transportasi dan Komunikasi/ <i>Transportation and Communication</i>	311
9. Perbankan, Koperasi, dan Harga-harga/ <i>Banking, Cooperative, dan Prices</i>	341
10. Pengeluaran Penduduk/ <i>Population Expenditure</i>	357
11. Perdagangan/ <i>Trade</i>	369
12. Sistem Neraca Regional/ <i>System of Regional Accounts</i>	377
13. Perbandingan Antar Kabupaten/Kota/ <i>Regency/Municipal Comparison</i>	399

DAFTAR TABEL/LIST OF TABLES

Halaman
Page

1.	GEOGRAFI DAN IKLIM/GEOGRAPHY AND CLIMATE	
1.1	KEADAAN GEOGRAFI	
	GEOGRAPHY CONDITION	
1.1.1	Luas Daerah dan Jumlah Pulau Menurut Kecamatan di Kabupaten Pesisir Selatan, 2020 <i>Total Area and Number of Islands by Subdistrict in Pesisir Selatan Regency, 2020</i>	6
1.1.2	Tinggi Wilayah dan Jarak ke Ibukota Kabupaten Menurut Kecamatan di Kabupaten Pesisir Selatan, 2020 <i>Altitude and Distance to the Capital of Regency by Subdistrict in Pesisir Selatan Regency, 2020</i>	8
1.1.3	Nama-Nama Sungai, Lokasi dan Panjangnya di Kabupaten Pesisir Selatan, 2020 <i>Rivers Name, Location and Length in Pesisir Selatan Regency, 2020</i>	9
1.1.4	Nama Pulau, Lokasi dan Luasnya di Kabupaten Pesisir Selatan, 2020 <i>Name of Island, Location and Area in Pesisir Selatan Regency, 2020</i>	11
1.2	KEADAAN IKLIM	
	CLIMATE CONDITION	
1.2.1	Pengamatan Unsur Iklim Menurut Bulan di Kabupaten Pesisir Selatan, 2020 <i>Observation of Climate Elements By Months in Pesisir Selatan Regency, 2020</i>	13
1.2.2	Pengamatan Unsur Iklim Menurut Kecamatan di Kabupaten Pesisir Selatan, 2020 <i>Observation of Climate Elements By Subdihtrict in Pesisir Selatan Regency, 2020</i>	14
1.2.3	Jumlah Kejadian Bencana Alam Dirinci Menurut Kecamatan, 2020 <i>Number of Natural Disaster by Sub-District i, 2020</i>	15
2.	PEMERINTAHAN/GOVERNMENT	
2.1	WILAYAH ADMINISTRATIF	

ADMINISTRATIVE AREA

2.1.1	Jumlah Desa/Kelurahan Menurut Kecamatan di Kabupaten Pesisir Selatan, 2016–2020 <i>Number of Villages/Kelurahan by Subdistrict in Pesisir Selatan Regency, 2016–2020</i>	23
2.1.2	Daftar Nama Nagari dan Kampung Menurut Kecamatan di Kabupaten Pesisir Selatan, 2020 <i>Name List of Village and Sub Village by Subdistrict in Pesisir Selatan Regency, 2020</i>	24
2.2	DEWAN PERWAKILAN RAKYAT DAERAH REGIONAL HOUSE OF REPRESENTATIVE	
2.2.1	Daftar Nama Ketua DPRD Kabupaten Pesisir Selatan, Masa Jabatan dan Pendidikan Tertinggi yang Ditamatkan, 1972-2020 <i>Name List, Tenure and Education Level of Chairman of Pesisir Selatan House of Representative, 1972-2020</i>	43
2.2.2	Jumlah Anggota Dewan Perwakilan Rakyat Daerah Menurut Partai Politik dan Jenis Kelamin di Kabupaten Pesisir Selatan, 2020 <i>Number of Regional House of Representatives's Members by Political Parties and Sex in Pesisir Selatan Regency, 2020</i>	44
2.2.3	Jumlah Pemilih Terdaftar Pada Pemilu di Kabupaten Pesisir Selatan, 1971-2019 <i>Number of Registered Voter in General Election in Pesisir Selatan Regency, 1971-2019</i>	45
2.2.4	Jumlah Pemilih Terdaftar Pada Pemilu Menurut Kecamatan di Kabupaten Pesisir Selatan, 2019	

2.2.5	Jumlah Pemilih Terdaftar dan Jumlah Wajib Pilih Yang Memberikan Suara Di TPS Pada Pemilu Legislatif Menurut Kecamatan di Kabupaten Pesisir Selatan, 2019	
2.2.6	Jumlah Suara yang Diperoleh Masing-Masing Orsospol di Kabupaten Pesisir Selatan, 1971-2019 <i>Number of Votes Obtained by Political Party in General Election in Pesisir Selatan Regency, 1971-2019</i>	48
2.2.7	Komposisi Keanggotaan DPRD di Kabupaten Pesisir Selatan, 1971-2019 <i>The Membership Composition of Pesisir Selatan People's Representative Council, 1971-2019</i>	50
2.2.8	Jumlah Suara yang diperoleh Masing Masing Orsospol Menurut Wilayah Pemilihan di Kabupaten Pesisir Selatan, 2019 <i>Number of Votes Obtained by Political Party by Region's Election in Pesisir Selatan Regency, 2019</i>	52
2.2.9	Komposisi Keanggotaan DPRD Menurut Wilayah Pemilihan dan Orsospol di Kabupaten Pesisir Selatan, 2019-2024 <i>The Membership Composition of Regional People's Representative Council by Region's of Election and Political Party in Pesisir Selatan Regency, 2019-2029</i>	54
2.2.10	Jumlah Pemilih Terdaftar Pada Pemilihan Kepala Daerah 2020 Menurut Kecamatan di Kabupaten Pesisir Selatan	
2.2.11	Jumlah Pemilih Terdaftar dan Jumlah Wajib Pilih Yang Memberikan Suara Di TPS Pada Pemilihan Kepala Daerah 2020 Menurut Kecamatan di Kabupaten Pesisir Selatan	

2.3 SUMBER DAYA MANUSIA

HUMAN RESOURCES

2.3.1	Daftar Nama Bupati Kabupaten Pesisir Selatan, Masa Jabatan dan Pendidikan Tertinggi yang Ditamatkan, 1945-2020	
-------	--	--

	<i>Name List, Tenure and Education Level of Head of Pesisir Selatan Regency, 1945-2020</i>	57
2.3.2	Jumlah Pegawai Negeri Sipil Menurut Jabatan dan Jenis Kelamin di Kabupaten Pesisir Selatan, Desember 2019 dan Desember 2020 <i>Number of Civil Servants by Occupation and Sex in Pesisir Selatan Regency, December 2019 dan December 2020</i>	58
2.3.3	Jumlah Pegawai Negeri Sipil Menurut Tingkat Pendidikan dan Jenis Kelamin di Kabupaten Pesisir Selatan, Desember 2019 dan Desember 2020 <i>Number of Civil Servants by Educational Level and Sex in Pesisir Selatan Regency, Desember 2019 dan Desember 2020</i>	60
2.3.4	Jumlah Pegawai Negeri Sipil Menurut Tingkat Kepangkatan dan Jenis Kelamin di Kabupaten Pesisir Selatan, Desember 2019 dan Desember 2020 <i>Number of Civil Servants by Hierarchy and Sex in Pesisir Selatan Regency, Desember 2019 dan Desember 2020</i>	62
2.4	KEUANGAN PEMERINTAH GOVERNMENT FINANCE	
2.4.1	Target dan Realisasi PBB Menurut Kecamatan di Kabupaten Pesisir Selatan (Ribu Rupiah), 2020 <i>Target and Realization of Land and Building Taxes by Sub-District in Pesisir Selatan Regency (Thousand Rupiah), 2020</i>	64
2.4.2	Target dan Realisasi Anggaran Pendapatan Daerah Menurut Jenis Penerimaan di Kabupaten Pesisir Selatan (Ribu Rupiah), 2020 <i>Target and Realization of Regional Revenue Budget by Type of Revenue in Pesisir Selatan Regency (Thousand Rupiah), 2020.....</i>	65
2.4.3	Target dan Realisasi Belanja Tidak Langsung dan Langsung di Kabupaten Pesisir Selatan (Ribu Rupiah), 2020 <i>Target and Realization of Indirect and Direct Expenditures of Regional Government in Pesisir Selatan Regency (Thousand Rupiah), 2020</i>	66
2.4.4	Target dan Realisasi Pendapatan Asli Daerah (PAD) di Kabupaten Pesisir Selatan Dirinci Menurut Sumber Penerimaan (Ribu Rupiah), 2020 <i>Target and Realization of Own-Source Revenue in Pesisir Selatan</i>	

	Halaman Page
	67
2.4.5	68
3.	
3.1	
3.1.1	82
3.1.2	85
3.1.3	86
3.2	
3.2.1	87
3.2.2	

	<i>Population 15 Years of Age and Over by Educational Attainment and Type of Activity During the Previous Week in Pesisir Selatan Regency, 2020</i>	88
3.2.3	Penduduk Berumur 15 Tahun Ke Atas yang Bekerja Selama Seminggu yang Lalu Menurut Status Pekerjaan Utama dan Jenis Kelamin di Kabupaten Pesisir Selatan, 2020 <i>Population 15 Years of Age and Over who Worked During The Previous Week by Main Employment Status and Sex in Pesisir Selatan Regency, 2020</i>	90
3.2.4	Jumlah Pencari Kerja Terdaftar Menurut Tingkat Pendidikan Tertinggi Yang Ditamatkan dan Jenis Kelamin di Kabupaten Pesisir Selatan, 2020 <i>Number of Registered Job Applicants by Educational Attainment and Sex in Pesisir Selatan Regency, 2020</i>	91
3.2.3	Jumlah Tenaga Kerja yang Terdaftar pada Dinas Tenaga Kerja dan Transmigrasi Kabupaten Pesisir Selatan, 2020 <i>Number of Registered Manpower at Manpower and Transmigration Office in Pesisir Selatan Regency, 2020</i>	92
4.	SOSIAL DAN KESEJAHTERAAN RAKYAT/SOCIAL AND WELFARE	
4.1	PENDIDIKAN	
	EDUCATION	
4.1.1	Jumlah Sekolah, Guru, dan Murid Taman Kanak-Kanak (TK) di Bawah Kementerian Pendidikan dan Kebudayaan Menurut Kecamatan di Kabupaten Pesisir Selatan, 2019/2020 dan 2020/2021 <i>Number of Schools, Teachers, and Pupils in Kindergarten Under The Ministry of Education and Culture by Subdistrict in Pesisir Selatan Regency, 2019/2020 and 2020/2021</i>	104
4.1.2	Jumlah Sekolah, Guru, dan Murid Raudatul Athfal (RA) di Bawah Kementerian Agama Menurut Kecamatan di Kabupaten Pesisir Selatan, 2020/2021	
	<i>Number of Schools, Teachers, and Pupils in Raudatul Athfal (RA) Under The Ministry of Religious Affairs by Subdistrict in Pesisir Selatan Regency, 2020/2021</i>	
4.1.3	Jumlah Sekolah, Guru, dan Murid Sekolah Dasar (SD) di Bawah Kementerian Pendidikan dan Kebudayaan Menurut	

	Kecamatan di Kabupaten Pesisir Selatan, 2019/2020 dan 2020/2021 <i>Number of Schools, Teachers, and Pupils in Primary Schools Under The Ministry of Education and Culture by Subdistrict in Pesisir Selatan Regency, 2019/2020 and 2020/2021</i>	110
4.1.4	Jumlah Sekolah, Guru, dan Murid Madrasah Ibtidaiyah (MI) di Bawah Kementerian Agama Menurut Kecamatan Menurut Kecamatan di Kabupaten Pesisir Selatan, 2020/2021 <i>Number of Schools, Teachers, and Pupils in Madrasah Ibtidaiyah (MI) Under The Ministry of Religious Affairs by Subdistrict in Pesisir Selatan Regency, 2020/2021</i>	113
4.1.5	Jumlah Sekolah, Guru, dan Murid Sekolah Menengah Pertama (SMP) di Bawah Kementerian Pendidikan dan Kebudayaan Menurut Kecamatan di Kabupaten Pesisir Selatan, 2019/2020 dan 2020/2021 <i>Number of Schools, Teachers, and Pupils in Junior High Schools Under The Ministry of Education and Culture by Subdistrict in Pesisir Selatan Regency, 2019/2020 and 2020/2021</i>	116
4.1.6	Jumlah Sekolah, Guru, dan Murid Madrasah Tsanawiyah (MTs) di Bawah Kementerian Agama Menurut Kecamatan di Kabupaten Pesisir Selatan, 2020/2021 <i>Number of Schools, Teachers, and Pupils in Madrasah Tsanawiyah (MTs) Under The Ministry of Religious Affairs by Subdistrict in Pesisir Selatan Regency, 2020/2021</i>	119
4.1.7	Jumlah Sekolah, Guru, dan Murid Sekolah Menengah Atas (SMA) di Bawah Kementerian Pendidikan dan Kebudayaan Menurut Kecamatan di Kabupaten Pesisir Selatan, 2019/2020 dan 2020/2021 <i>Number of Schools, Teachers, and Pupils in Senior High Schools Under The Ministry of Education and Culture by Subdistrict in Pesisir Selatan Regency, 2019/2020 and 2020/2021</i>	122
4.1.8	Jumlah Sekolah, Guru, dan Murid Sekolah Menengah Kejuruan (SMK) di Bawah Kementerian Pendidikan dan Kebudayaan Menurut Kecamatan di Kabupaten Pesisir Selatan, 2019/2020 dan 2020/2021 <i>Number of Schools, Teachers, and Pupils in Vocational High Schools</i>	

	<i>Under The Ministry of Education and Culture by Subdistrict in Pesisir Selatan Regency, 2019/2020 and 2020/2021</i>	125
4.1.9	Jumlah Sekolah, Guru, dan Murid Madrasah Aliyah (MA) di Bawah Kementerian Agama Menurut Kecamatan di Kabupaten Pesisir Selatan, 2020/2021 <i>Number of Schools, Teachers, and Pupils in Madrasah Aliyah (MA) Under the Ministry of Religious Affairs by Subdistrict in Pesisir Selatan Regency, 2020/2021</i>	128
4.1.10	Jumlah Pengajar, Mahasiswa dan Lulusan pada Akademi Negeri dan Swasta di Kabupaten Pesisir Selatan, 2020	
4.1.11	Jumlah Desa ¹ /Kelurahan yang Memiliki Fasilitas Sekolah Menurut Kecamatan dan Tingkat Pendidikan di Kabupaten Pesisir Selatan, 2018–2020 <i>Number of Villages¹/Kelurahan Having Educational Facilities by Subdistrict and Educational Level in Pesisir Selatan Regency, 2018–2020</i>	132
4.1.12	Angka Partisipasi Murni (APM) dan Angka Partisipasi Kasar (APK) Menurut Jenjang Pendidikan di Kabupaten/Pesisir Selatan 2020 <i>Net Participation Rates and Gross Participation Rates by Educational Level in Pesisir Selatan Regency, 2020</i>	137
4.1.13	Jumlah Ruang Kelas Sekolah Dasar Negeri dan Swasta Menurut Kondisinya di Kabupaten Pesisir Selatan, 2020 <i>Number of Class Room at Public and Private Elementary School by Condition in Pesisir Selatan Regency, 2020</i>	138
4.1.14	Jumlah Kelas Sekolah Menengah Pertama Negeri dan Swasta Menurut Kondisinya di Kabupaten Pesisir Selatan, 2020 <i>Number of Class Room at Public and Private Junior High School by Condition in Pesisir Selatan Regency, 2020</i>	139
4.1.15	Jumlah Kelas Sekolah Menengah Atas Negeri dan Swasta Menurut Kondisinya di Kabupaten Pesisir Selatan, 2020 <i>Number of Class Room at Public and Private Senior High School by Condition in Pesisir Selatan Regency, 2020</i>	140
4.1.16	Jumlah Kelas Sekolah Menengah Kejuruan Negeri dan Swasta Menurut Kondisinya di Kabupaten Pesisir Selatan, 2020	

	Halaman Page
	<i>Number of Class Room at Public and Private Vocational Senior High School by Condition in Pesisir Selatan Regency, 2020</i> 141
4.1.17	Jumlah Peserta dan Lulusan Sekolah Dasar Negeri dan Swasta Menurut Kecamatan di Kabupaten Pesisir Selatan, 2020 <i>Number of Pupils and Graduates at Public and Private Elementary School by Sub-District in Pesisir Selatan Regency, 2020</i> 142
4.1.18	Jumlah Peserta dan Lulusan Sekolah Menengah Pertama Negeri dan Swasta Menurut Kecamatan di Kabupaten Pesisir Selatan, 2020 <i>Number of Pupils and Graduates at Public and Private Junior High School by Sub-District in Pesisir Selatan Regency, 2020</i> 143
4.1.19	Jumlah Peserta dan Lulusan Sekolah Menengah Atas Negeri dan Swasta Menurut Kecamatan di Kabupaten Pesisir Selatan, 2020 <i>Number of Pupils and Graduates at Public and Private Senior High School by Sub-District in Pesisir Selatan Regency, 2020</i> 144
4.1.20	Jumlah Peserta dan Lulusan Sekolah Menengah Kejuruan Negeri dan Swasta Menurut Kecamatan di Kabupaten Pesisir Selatan, 2020 <i>Number of Pupils and Graduates at Public and Private Vocational Senior High School by Sub-District in Pesisir Selatan Regency, 2020</i> 145
4.1.21	Jumlah Pustaka Menurut Jenisnya Dirinci Berdasarkan Kecamatan di Kabupaten Pesisir Selatan, 2020 <i>Number of Libraries by Kinds and Districts in Pesisir Selatan Regency, 2020</i> 146
4.1.22	Jumlah Judul Buku Perpustakaan Umum Daerah Kabupaten Pesisir Selatan Menurut Jenis Buku, 2020 <i>Number of Books Titles in Public Library of Pesisir Selatan Regency by Books Type, 2020</i> 148
4.1.23	Jumlah Pengunjung Pustaka Umum Daerah Kabupaten Pesisir Selatan Menurut Jenis Pengunjung, 2020

	Halaman Page
	149
4.1.24	150
4.1.25	151
4.1.25	152
4.2	
4.2.1	153
4.2.2	159
4.2.4	161
4.2.5	162
4.2.6	163

4.2.7	Jumlah Kelahiran dan Kematian Bayi Menurut Kecamatan di Kabupaten Pesisir Selatan, 2020 <i>Number of Birth and Baby Death by Sub-District in Pesisir Selatan Regency, 2020</i>	164
4.2.8	Jumlah Bayi Berat Badan Lahir Rendah (BBLR) Dirujuk, Gizi Buruk, Kematian Ibu Sewaktu Melahirkan di Kabupaten Pesisir Selatan, 2020 <i>Number of Treated Babies with Low Birth Weight (LBW), Malnutrition and Maternal Death at Childbirths in Pesisir Selatan Regency, 2020</i>	165
4.2.9	Jumlah Klinik, POS KB dan Pasangan Usia Subur (PUS) Menurut Kecamatan di Kabupaten Pesisir Selatan, 2020 <i>Number of the Family Planning Clines, and Fertile Couple by Sub-District in Pesisir Selatan Regency, 2020</i>	166
4.2.10	Target dan Realisasi Akseptor KB Baru Menurut Kecamatan di Kabupaten Pesisir Selatan, 2020 <i>Target and Realization of New Acceptors of Family Planning Program by Sub-District in Pesisir Selatan Regency, 2020</i>	167
4.2.11	Jumlah Pencapaian Akseptor KB Baru Menurut Kecamatan dan Jenis KB di Kabupaten Pesisir Selatan, 2020 <i>Number of Penetration New Acceptor Contracepcy by Sub-District and Kind of Contracepcy in Pesisir Selatan Regency, 2020</i>	168
4.2.12	Jumlah Pencapaian Akseptor KB Aktif Menurut Kecamatan dan Jenis KB di Kabupaten Pesisir Selatan, 2020 <i>Number of Penetration Acceptor Active Contracepcy by Sub-District and Type of Contracepcy in Pesisir Selatan Regency, 2020</i>	171
4.2.13	Jumlah Ibu Hamil, Melakukan Kunjungan K1, Melakukan Kunjungan K4, Kekurangan Energi Kronis (KEK), dan Mendapat Tablet Zat Besi (Fe) di Kabupaten Pesisir Selatan, 2016-2020 <i>Number of Pregnant Women, Those with One Fisit and Four Fisit of Antenatal, Chronic Energy Deficiency (CED) and Receiving Iron Supplement in Pesisir Selatan Regency, 2016-2020</i>	174
4.2.14	Jumlah Kasus HIV/AIDS, IMS, DBD, Diare, TB dan Malaria	

	Menurut Kecamatan di Kabupaten Pesisir Selatan, 2020 <i>Number of Cases of HIV/AIDS, Sexually Transmitted Infection, Dengue Fever, Diarrhea, Tuberculosis (TB) and Malaria in Pesisir Selatan Regency, 2020.....</i>	175
4.2.15	Jumlah Izin Bidang Kesehatan yang Dikeluarkan di Kabupaten Pesisir Selatan, 2020 <i>Number of Health Sector Permit in Pesisir Selatan Regency, 2020 ..</i>	176
4.3	AGAMA DAN SOSIAL LAINNYA RELIGION AND OTHER SOCIAL AFFAIRS	
4.3.1	Jumlah Tempat Peribadatan Menurut Kecamatan di Kabupaten Pesisir Selatan, 2020 <i>Number of Places of Worship by Subdistrict in Pesisir Selatan Regency, 2020.....</i>	178
4.3.2	Jumlah Desa ¹ /Kelurahan yang Mengalami Bencana Alam ² Menurut Kecamatan di Kabupaten Pesisir Selatan, 2014, 2018, dan 2019 <i>Number of Villages¹/Kelurahan that Had Natural Disaster² by Subdistrict in Pesisir Selatan Regency, 2014, 2018, dan 2019</i>	179
4.3.3	Jumlah Jemaah Haji Menurut Jenis Kelamin di Kabupaten Pesisir Selatan, 2020 <i>Number of Moslem Pilgrims by Sex in Pesisir Selatan Regency, 2020</i>	182
4.3.3	Jumlah Pernikahan, Talak dan Cerai Menurut Kecamatan di Kabupaten Pesisir Selatan, 2020 <i>Number of Marriages and Divorces by Sub-District and Religion in Pesisir Selatan Regency, 2020</i>	183
4.3.4	Indeks Pembangunan Manusia Kabupaten Pesisir Selatan, 2011-2020 <i>Human Development Index in Pesisir Selatan Regency, 2011- 2020</i>	184
4.4	KEMISKINAN POVERTY	
4.4.1	Garis Kemiskinan, Jumlah, dan Persentase Penduduk Miskin di Kabupaten Pesisir Selatan, 2013-2020 <i>Poverty Line, Number, and Percentage of Poor People in Pesisir Selatan Regency, 2013-2020</i>	186

4.4.2	Indeks Kedalaman Kemiskinan dan Indeks Keparahan Kemiskinan di Kabupaten Pesisir Selatan, 2013–2020 <i>Poverty Gap Index and Poverty Severity Index in Pesisir Selatan Regency, 2013–2020.....</i>	187
4.4.3	Jumlah Penerima Bantuan Sosial Menurut Kecamatan di Kabupaten Pesisir Selatan, 2020 <i>Number of Social Assistance by Sub District in Pesisir Selatan Regency, 2020</i>	188
4.5	KRIMINALITAS	
	CRIME	
4.5.1	Jumlah Tindak Pidana dan Persentase Penyelesaian Tindak Pidana Yang Dltangan Kepolisian Menurut Kantor Kepolisian Sektor di Kabupaten Pesisir Selatan, 2020 <i>Crime Total and Crime Clearance Rate Handled by The Police According to Sectoral Police Offices in Pesisir Selatan Regency, 2020</i>	190
4.5.2	Selang Waktu Terjadinya Tindak Pidana Menurut Kantor Kepolisian Sektor di Kabupaten Pesisir Selatan, 2020 <i>Crime Clock by Sectoral Police Offices in Pesisir Selatan Regency ,2020.....</i>	191
4.5.3	Jumlah Kasus Pidana Pada Pengadilan Negeri di Kabupaten Pesisir Selatan, 2020 <i>Number of Criminal Cases in Public Court in Pesisir Selatan Regency,2020</i>	192
4.5.4	Jumlah Kasus Pidana Yang Masuk dan Diputuskan Pengadilan Negeri di Kabupaten Pesisir Selatan, 2020 <i>Number of Criminal Cases Reported and Cleared by Public Court in Pesisir Selatan Regency, 2020.....</i>	193
4.5.5	Jumlah Kasus PerdataYang Masuk dan Diputuskan Pengadilan Negeri di Kabupaten Pesisir Selatan, 2020 <i>Number of Civil Cases Reported and Cleared by Public Court in Pesisir Selatan Regency, 2020.....</i>	194
5.	PERTANIAN, KEHUTANAN, PETERNAKAN, DAN PERIKANAN/ AGRICULTURE, FORESTRY, LIVESTOCK, AND FISHERY	
5.1	TANAMAN PANGAN	
	FOOD CROPS	

DAFTAR GAMBAR/LIST OF FIGURES

		Halaman Page
1.1	Luas Daerah menurut Kecamatan (%), 2020 <i>Area of Subdistrict (%), 2020</i>	4
1.2	Jarak dari Ibukota Kecamatan ke Ibukota Kabupaten di Kabupaten Pesisir Selatan (km), 2020 <i>Distance between Sub-District Capital and Regency Capital in Pesisir Selatan Regency (km), 2020</i>	5
2.1	Jumlah Pegawai Negeri Sipil Menurut Jenis Kelamin dan Tingkat Pendidikan, 2020 <i>Number of Civil Servants by Educational Level and Sex, 2020</i>	21
2.2	Target dan Realisasi Pendapatan Asli Daerah (PAD) (Juta Rupiah) <i>Target and Realization of Own-Source Revenue (Million Rupiah)</i>	22
3.1	Distribusi Penduduk Menurut Kecamatan (%), 2020 <i>Population Distribution by Subdistrict (%), 2020</i>	80
3.2	Piramida Penduduk Menurut Kelompok Umur dan Jenis Kelamin, 2020 <i>Pyramid Population by Sex and Age Group, 2020</i>	81
5.1	Perkembangan Produksi Padi di Kabupaten Pesisir Selatan (Ton, 2016-2020 <i>Paddy Production Growth in Pesisir Selatan Regency (Ton), 2016-2020</i>	205
6.1	Nilai Air Bersih yang Disalurkan Oleh PDAM Painan 2016-2020 <i>Value of Water Distributed by Water Suplly Company of Painan, 2016-2020</i>	283
12.1	Laju Pertumbuhan Produk Domestik Regional Bruto Atas Dasar Harga Konstan 2010 (persen), 2016-2020 <i>Growth Rate of Gross Regional Product at 2010 Constant Market Price (percent), 2016-2020</i>	385

PENJELASAN UMUM/EXPLANATORY NOTES

Tanda-tanda, satuan-satuan, dan lain-lainnya yang digunakan dalam publikasi ini adalah sebagai berikut:

Symbols, measurement units, and acronyms which are used in this publication, are as follows:

1. TANDA-TANDA/SYMBOLS

Data tidak tersedia/Data not available	: ...
Tidak ada atau nol /Null or zero	: -
Data dapat diabaikan/Data negligible	: 0
Tanda decimal/Decimal point	: ,
Data tidak dapat ditampilkan/Not applicable	: NA
Angka estimasi/Estimated figures	: e
Angka diperbaiki/Revised figures	: r
Angka sementara/Preliminary figures	: x
Angka sangat sementara/Very preliminary figures	: xx
Angka sangat sangat sementara/Very very preliminary figures	: xxx

2. SATUAN/UNITS

barel/barrel	: 158,99 liter/litres = 1/6,2898 m ³
hektar (ha)/hectare (ha)	: 10 000 m ²
kilometer (km)/kilometres (km)	: 1 000 meter/meters (m)
knot/knot	: 1,8523 km/jam (km/hour)
kuintal/quintal	: 100 kg
KWh	: 1 000 Watt hour
MWh	: 1 000 KWh
liter (untuk beras)/litre (for rice)	: 0,80 kg
MMSCF	: 1/35,3 m ³
metrik ton (m.ton)/metric ton (m. ton)	: 0,98421 long ton = 1 000 kg
ons/ounce	: 28,31 gram/grams
ton	: 1 000 kg

Satuan lain: buah, dus, butir, helai/lembar, kaleng, batang, pulsa, ton kilometer (ton-km), jam, menit, persen (%).

Other units: unit, pack, pieces, sheet, tin, pulse, ton-kilometres(ton-km), hour, minute, percent (%).

Perbedaan angka di belakang koma disebabkan oleh pembulatan angka.

The difference in decimal numbers is caused by rounding.

DAFTAR SINGKATAN/ LIST OF ABBREVIATIONS

SI	: Stasiun Iklim
SIMPK	: Stasiun Meteorologi Pertanian Khusus
t.t	: Tempat tidur
BCG	: Bacillus Calmette Guerin
DPT	: Difteri, Pertusis, Tetanus
TT	: Tetanus Toxoid
IOT	: Industri Obat Tradisional/ <i>Traditional Medicine Industry</i>
IKOT	: Industri Kecil Obat Tradisional/ <i>Traditional Medicine Small</i>
Alkes	: Alat kesehatan/ <i>Health Kits</i>
PKRT	: Perbekalan Kesehatan Rumah tangga/ <i>Household Health Logistics</i>
Kompl	: Komplemen/ <i>Complement</i>
IRTP	: Industri Pangan Produksi Rumah Tangga/ <i>Foods Home Industry</i>
PBF	: Pedagang Besar Farmasi/ <i>Pharmacy Whole-seller</i>
GFK	: Gudang Farmasi Kab/Kota/Regency/ <i>Municipality Pharmacy Warehouse</i>
RB	: Rumah Bersalin/ <i>Delivery House</i>
Pustu	: Puskesmas pembantu/ <i>Auxiliary Public Health Center</i>
BP	: Balai Pengobatan/ <i>Polyclinic</i>
TPS	: Tempat Pembuangan Sementara / <i>landfill</i>
Jamkesmas	: Jaminan kesehatan masyarakat miskin/ <i>Poor public health insurance</i>
PJKMU	: Program Jaminan Kesehatan Masyarakat Umum
SIUP	: Surat Ijin Usaha Perdagangan/ <i>Trading Permission Letter</i>
TDP	: Tanda Daftar Perusahaan/ <i>Company Registration Identity</i>
API	: Angka Pengenal Importir/ <i>Importer's Identity Number</i>

Statistik Kunci, 2018–2020 Key Statistics, 2018–2020

Rincian/Description	Satuan/Unit	2018	2019	2020
(1)	(2)	(3)	(4)	(5)
SOSIAL/SOCIAL				
Penduduk ¹ /Population ¹	juta/million			
Laju Pertumbuhan Penduduk ¹ /Population Growth ¹	%			
Angka Harapan Hidup ^{1-e} /Life Expectancy Rate ¹	tahun/years			
Angka Melek Huruf Usia 15+/Literacy Rate Aged 15+	%			
Tingkat Partisipasi Angkatan Kerja -TPAK ^{2,3} Labour Force Participation Rate-LFPR ^{2,3}	%			
Tingkat Pengangguran Terbuka-TPT ² Unemployment Rate-UR ²	%			
Penduduk Miskin ⁴ /Poor People ⁴	juta/million			
Persentase Penduduk Miskin ⁴ Percentage of Poor People ⁴	%			
Indeks Pembangunan Manusia-IPM ⁵ Human Development Index ⁵	—			
EKONOMI/ECONOMIC				
Produk Domestik Regional Bruto (PDRB) Harga Berlaku ⁶ Gross Regional Domestic Bruto (GRDP) at Current Price ⁶	triliun rupiah trillion rupiahs			
Laju Pertumbuhan Ekonomi ⁸ /Economic Growth ⁷	%			
PDRB Per Kapita Harga Berlaku ^{6,8} Per Capita of GRDP at Current Price ^{6,8}	juta rupiah million rupiahs			

- Catatan/Notes: ¹ Hasil proyeksi penduduk Indonesia 2010–2035 (pertengahan tahun/Juni)/The result of Indonesia population prjection 2010–2035 (mid year/June)
- ² Kondisi Agustus/Condition at August
- ³ Menggunakan penimbang hasil proyeksi penduduk tahun 2010–2035/Weighted by the 2010–2035 population projection
- ⁴ Kondisi Maret/Condition at March
- ⁵ Sejak tahun 2010, IPM dihitung dengan metode baru. Komponen IPM metode baru adalah angka harapan hidup saat lahir, harapan lama sekolah, rata-rata lama sekolah, dan pengeluaran per kapita/Since 2010, HDI was calculated using new method. New HDI component are life expectancy at birth, expected years of schooling, means years of schooling, and expenditure per capita
- ⁶ Mulai tahun 2010 mengadopsi System of National Account 2008 (SNA 2008)/Since 2010 is in line with System of National Account 2008 (SNA 2008)
- ⁷ Menggunakan tahun dasar 2010 (2010=100)/Using 2010 base year (2010=100)
- ⁸ Menggunakan proyeksi penduduk berdasarkan hasil SP2010/Using population projection based on SP2010

GEOGRAFI DAN IKLIM

Geography
and Climate

BAB
CHAPTER

1

Kota Padang

Kab Solok,
Kab Solok Selatan
Provinsi Jambi

Samudera
Indonesia

Luas Wilayah
Area

6.049,33 Km²

Curah Hujan : 349,00 mm
Tinggi dari permukaan laut : 0-1000 m
Jumlah pulau : 47
Jumlah Sungai : 23

PROVIN

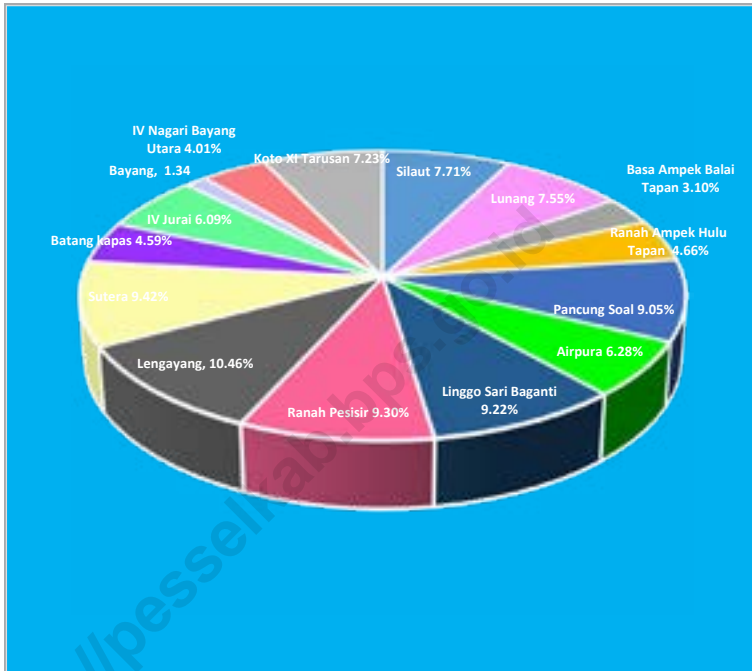
PENJELASAN TEKNIS

1. Kabupaten Pesisir Selatan secara astronomis terletak pada $0^{\circ} 57'31,21''$ – $2^{\circ} 28'42,32''$ Lintang Selatan dan $100^{\circ} 17'48,64''$ – $101^{\circ} 17'34,3''$ Bujur Timur.
2. Berdasarkan letak geografisnya, Kabupaten Pesisir Selatan terletak di pantai barat pulau Sumatera.
3. Selain daratan pulau Sumatera, Kabupaten Pesisir Selatan juga memiliki 47 pulau kecil yang menyebar di sisi pantai Kabupaten Pesisir Selatan.
4. Berdasarkan topologi wilayah, Kabupaten Pesisir Selatan di lewati sejumlah aliran sungai yaitu sebanyak 23 aliran sungai.
5. Desa pesisir/tepi laut adalah desa/kelurahan yang memiliki wilayah yang berbatasan langsung dengan garis pantai/laut (atau merupakan desa pulau) dengan sumber kehidupan rakyatnya sebagian besar tergantung pada potensi laut.
6. Desa lereng/punggung bukit adalah desa/kelurahan yang wilayahnya sebagian besar berada di lereng / punggung bukit atau gunung.
7. Desa lembah/daerah aliran sungai (DAS) adalah desa/kelurahan yang wilayahnya sebagian besar merupakan daerah cekungan/legokan di sekitar aliran sungai atau berada di antara dua buah gunung atau bukit.
8. Desa Dataran adalah desa/kelurahan yang sebagian besar wilayahnya rata/datar.

TECHNICAL NOTES

1. *Astronomically, Pesisir Selatan Regency is located between $0^{\circ} 57'31,21''$ – $2^{\circ} 28'42,32''$ South Latitude and $100^{\circ} 17'48,64''$ – $101^{\circ} 17'34,3''$ East Longitude.*
2. *In terms of geographic location, Pesisir Selatan Regency located in west coast Sumatera island.*
3. *Besides Sumatera mainland, Pesisir Selatan Regency has 47 small remote islands spreads along coast side.*
4. *In terms of topology area, Pesisir Selatan Regency has flowed 22 river crossed city.*
5. *Off-shore village: Off-shore village is a village which has a portion area in the border of beach/coast/seashore or classified as island village, with the majority of peoples' life depending on sea potential.*
6. *Hilly village is a village with the largest part of the village being the hilly are or the mountain.*
7. *1Valley village/river basin area is a village with the largest part of the village being the valley or river basin or the area between two mountain or hills.*
8. *Flat village is a village with the largest part of the village being flat contour.*

Gambar 1.1 Luas Daerah menurut Kecamatan (%), 2020
Figures 1.1 Area of Subdistrict (%), 2020

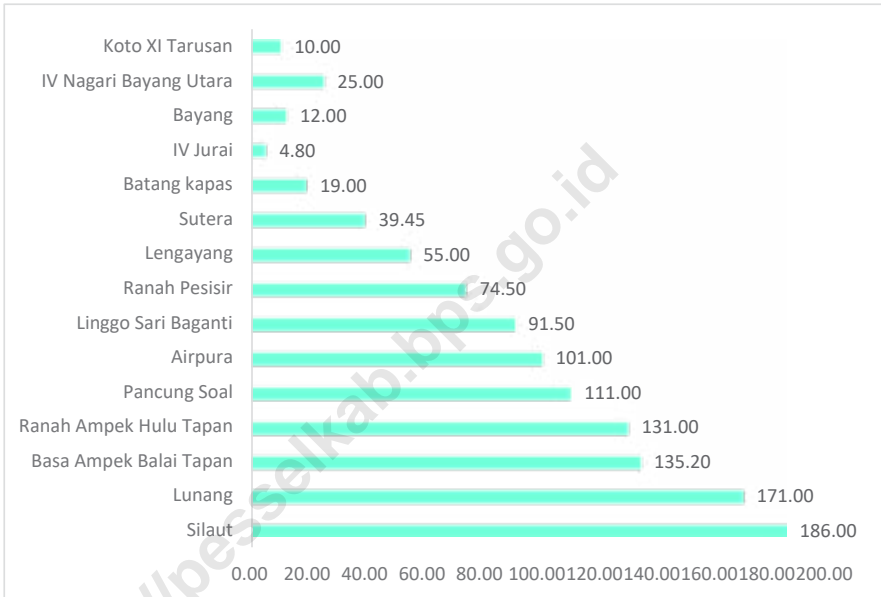


Catatan/Note: Berdasarkan Peraturan Daerah Kabupaten Pesisir Selatan Nomor 1 Tahun 2020/Based on Regional Regulation of Pesisir Selatan Regency Number 1, 2020

Sumber/Source: Bappeda Kabupaten Pesisir Selatan, dan Dinas Perikanan Kabupaten Pesisir Selatan/Regional Development Planning Board of Pesisir Selatan Regency and Fisheries Affairs Agency of Pesisir Selatan Regency

Gambar 1.2
Figures

Jarak dari Ibukota Kecamatan ke Ibukota Kabupaten di Kabupaten Pesisir Selatan (km), 2020
Distance between Sub-District Capital and Regency Capital in Pesisir Selatan Regency (km), 2020



Sumber/Source: Dinas Pekerjaan Umum dan Penataan Ruang Kabupaten Pesisir Selatan/ Department of Public Works and Spatial Planning of Pesisir Selatan

1.1 KEADAAN GEOGRAFI GEOGRAPHY CONDITION

Tabel 1.1.1 **Luas Daerah dan Jumlah Pulau Menurut Kecamatan di Kabupaten Pesisir Selatan, 2020**
Table 1.1.1 **Total Area and Number of Islands by Subdistrict in Pesisir Selatan Regency, 2020**

Kecamatan <i>Subdistrict</i>	Ibukota Kecamatan <i>Capital of Subdistrict</i>	Luas <i>Total Area</i> (km ² /sq.km)
(1)	(2)	(3)
Silaut	Silaut	466,45
Lunang	Lunang	456,73
Basa Ampek Balai Tapan	Tapan	187,46
Ranah Ampek Hulu Tapan	Pasar Beriang	281,96
Pancung Soal	Inderapura	547,41
Airpura	Tamuan	380,10
Linggo Sari Baganti	Air Haji	557,66
Ranah Pesisir	Balai Selasa	562,44
Lengayang	Kambang	632,96
Sutera	Surantih	569,81
Batang Kapas	Pasar Kuok	277,54
IV Jurai	Salido	368,19
Bayang	Pasar Baru	80,92
IV Nagari Bayang Utara	Asam Kumbang	242,33
Koto XI Tarusan	Nanggalo	437,37
Pesisir Selatan		6 049,33

Lanjutan Tabel/*Continued Table 1.1.1*

Kecamatan <i>Subdistrict</i>	Persentase terhadap Luas Kabupaten <i>Percentage to Regency Area</i>	Jumlah Pulau <i>Number of Islands</i>
(1)	(4)	(5)
Silaut	7,71	-
Lunang	5,55	-
Basa Ampek Balai Tapan	1,10	-
Ranah Ampek Hulu Tapan	6,66	-
Pancung Soal	0,05	-
Airpura	2,28	-
Linggo Sari Baganti	2,22	2
Ranah Pesisir	3,30	-
Lengayang	4,46	-
Sutera	4,42	5
Batang Kapas	5,59	1
IV Jurai	0,09	9
Bayang	3,34	7
IV Nagari Bayang Utara	0,01	-
Koto XI Tarusan	2,23	23
Pesisir Selatan	100,00	47

Catatan/Note: Berdasarkan Peraturan Daerah Kabupaten Pesisir Selatan Nomor 1 Tahun 2020/*Based on Regional Regulation of Pesisir Selatan Regency Number 1, 2020*

Sumber/Source: Bappeda Kabupaten Pesisir Selatan, dan Dinas Perikanan Kabupaten Pesisir Selatan/*Regional Development Planning Board of Pesisir Selatan Regency and Fisheries Affairs Agency of Pesisir Selatan Regency*

Tabel 1.1.2 **Tinggi Wilayah dan Jarak ke Ibukota Kabupaten Menurut Kecamatan di Kabupaten Pesisir Selatan, 2020**
Altitude and Distance to the Capital of Regency by Subdistrict in Pesisir Selatan Regency, 2020

Kecamatan Subdistrict	*Tinggi Wilayah (mdpl) Altitude (m a.s.l)	Jarak ke Ibukota Kabupaten Distance to the Capital of Regency
(1)	(2)	(3)
Silaut	14	186
Lunang	30	171
Basa Ampek Balai Tapan	25	135
Ranah Ampek Hulu Tapan	28	131
Pancung Soal	15	111
Airpura	39	101
Linggo Sari Baganti	7	91
Ranah Pesisir	4	74
Lengayang	2	55
Sutera	3	39
Batang Kapas	5	19
IV Jurai	3	4
Bayang	4	12
IV Nagari Bayang Utara	60	25
Koto XI Tarusan	3	10
Pesisir Selatan	0 - 1000	

Catatan/Note: *Tinggi wilayah ibukota kecamatan

Sumber/Source: Bappeda Kabupaten Pesisir Selatan dan Dinas Pekerjaan Umum dan Penataan Ruang Kabupaten Pesisir Selatan/
 Regional Development Planning Board of Pesisir Selatan Regency and Department of Public Works and Spatial
 Planning of Pesisir Selatan

Tabel
Table 1.1.3

Nama-Nama Sungai, Lokasi dan Panjangnya di Kabupaten Pesisir Selatan, 2020
Rivers Name, Location and Length in Pesisir Selatan Regency, 2020

Nama Sungai Subdistrict	Lokasi Location	Panjang (Km) Length (Km)
(1)	(2)	(3)
Batang Tarusan	Koto XI Tarusan	90,00
* Batang Siguntur		25,00
* Batang Lundang		35,00
* Batang Tarusan		30,00
Batang Bayang	Koto XI Tarusan	134,00
* Batang Bayang		48,00
* Batang Bayang Gadang		11,00
* Batang Bayang Abu		10,50
*Batang Bayang Nyalo		16,00
* Batang Bayang Janiah		12,00
* Batang Puluik-Puluik		8,00
* Batang Bayang Bungo		12,50
* Batang Bayang Sani		16,00
Batang Lumpo	IV Jurai	47,50
Batang Salido	IV Jurai	29,00
Batang Painan	IV Jurai	13,00
Batang Jalamu	Batang Kapas	85,00
Batang Taratak Tapatih	Batang Kapas	71,00
Batang Koto Gunuang	Batang Kapas	85,00
Batang Surantih	Sutera	171,00
Batang Amping Parak	Sutera	85,00
Batang Kambang	Lengayang	59,00

Lanjutan Tabel/*Continued Table 1.1.3*

Nama Sungai Subdistrict	Lokasi Location	Panjang (Km) Length (Km)
(1)	(4)	(5)
Batang Lengayang	Lengayang	48,00
Batang Lakitan	Lengayang	70,00
Batang Pelangai	Ranah Pesisir	64,45
* Batang Pelangai		12,00
* Batang Pelangai Kecil		25,20
* Batang Pelangai Gadang		27,25
Batang Air Haji	Linggo Sari Baganti	62,90
Batang Punggasan	Linggo Sari Baganti	58,30
Batang Bantaian	Airpura	46,60
Batang Inderapura	Pancung Soal/Airpura	174,40
Batang Betung	Basa IV Balai/Ranah IV Hulu Tapan	115,00
Batang Tapan	Basa IV Balai/Ranah IV Hulu Tapan	175,00
Batang Lunang	Lunang	133,40
Batang Sindang	Lunang	71,00
Batang Silaut	Silaut	200,00

Catatan/*Note:* *Anak sungai/*Creek*

Sumber/*Source:* Dinas Pengelolaan Sumber Daya Air Kabupaten Pesisir Selatan/ *Water Resources Management Service of Pesisir Selatan Regency*

Tabel
Table 1.1.4

Nama Pulau, Lokasi dan Luasnya di Kabupaten Pesisir Selatan, 2020
Name of Island, Location and Area in Pesisir Selatan Regency, 2020

Nama Pulau Name of Island	Lokasi Location	Luas (Ha) Area (Ha)
(1)	(2)	(3)
Batu Rimau	Kec. Koto XI Tarusan	...
Batu Basanggua	Kec. Koto XI Tarusan	...
Batu Dandang Utara	Kec. Koto XI Tarusan	...
Batu Ajuang Ketek	Kec. Koto XI Tarusan	...
Sibunta Sungai Pinang	Kec. Koto XI Tarusan	...
Cubadak	Kec. Koto XI Tarusan	705,00
Kapo-kaפו	Kec. Koto XI Tarusan	...
Karanggo	Kec. Koto XI Tarusan	...
Kumbang	Kec. Koto XI Tarusan	...
Labuhansundai	Kec. Koto XI Tarusan	...
Marak	Kec. Koto XI Tarusan	256,00
Nibuang Batu Kalang	Kec. Koto XI Tarusan	...
Nibuang Cubadak	Kec. Koto XI Tarusan	...
Nibuang Utara	Kec. Koto XI Tarusan	...
Nyamuak	Kec. Koto XI Tarusan	9,00
Setan Ketek	Kec. Koto XI Tarusan	1,00
Setan Gadang	Kec. Koto XI Tarusan	...
Batu Rakik-Rakik	Kec. Koto XI Tarusan	...
Batu Sironjong	Kec. Koto XI Tarusan	...
Sironjong Gadang	Kec. Koto XI Tarusan	11,00
Sironjong Ketek	Kec. Koto XI Tarusan	1,50
Taraju	Kec. Koto XI Tarusan	1,00
Babi	Kec. Bayang	96,00
Babi Ketek	Kec. Bayang	...

Lanjutan Tabel/*Continued Table 1.1.4*

Nama Pulau Name of Island	Lokasi Location	Luas (Ha) Area (Ha)
(1)	(4)	(5)
Nibuang Api-api	Kec. Bayang	...
Batu Puti	Kec. Bayang	...
Semangki Gadang	Kec. Bayang	2,00
Semangki Ketek	Kec. Bayang	1,40
Batu Dandang	Kec. Bayang	...
Aua Gadang	Kec. IV Jurai	68,86
Aua Ketek	Kec. IV Jurai	19,17
Batu Karet	Kec. IV Jurai	1,50
Cingkuak	Kec. IV Jurai	5,00
Batu Dandang Selatan	Kec. IV Jurai	...
Batu Badatuih	Kec. IV Jurai	...
Batu Mandi Aleh	Kec. IV Jurai	...
Batu Mandi Tengah	Kec. IV Jurai	...
Nibuang Sungai Nipah	Kec. IV Jurai	...
Batu Nago	Kec. Batang Kapas	...
Penyu	Kec. Sutura	...
Gosong Amping Parak	Kec. Sutura	...
Karabak Gadang	Kec. Sutura	24,84
Karabak Ketek	Kec. Sutura	5,00
Kasiak Taratak	Kec. Sutura	32,00
Katangkatang	Kec. Linggo Sari Baganti	...
Baringin	Kec. Linggo Sari Baganti	...

Catatan/*Note:*Sumber/*Source:* Dinas Perikanan Kabupaten Pesisir Selatan/ Fisheries Affairs Agency of Pesisir Selatan Regency

1.2 KEADAAN IKLIM CLIMATE CONDITION

Tabel 1.2.1 **Pengamatan Unsur Iklim Menurut Bulan di Kabupaten Pesisir Selatan, 2020**
Table 1.2.1 **Observation of Climate Elements By Months in Pesisir Selatan Regency, 2020**

Bulan Month	Jumlah Curah Hujan Number of Precipitation (mm)	Jumlah Hari Hujan (hari) Number of Rainy Days (day)	Penyinaran Matahari Duration of Sunshine (%)
(1)	(2)	(3)	(4)
Januari/January	519,55	16	...
Februari/February	256,25	12	...
Maret/March	347,25	15	...
April/April	301,25	17	...
Mei/May	296,50	13	...
Juni/June	144,13	11	...
Juli/July	403,50	17	...
Agustus/August	77,25	8	...
September/September	473,36	18	...
Oktober/October	368,91	17	...
November/November	413,78	21	...
Desember/December	146,00	11	...

Catatan/Note:

Sumber/Source: Dinas Pengelolaan Sumber Daya Air Kabupaten Pesisir Selatan/ Water Resources Management Service of Pesisir Selatan Regency

Tabel
Table 1.2.2

**Pengamatan Unsur Iklim Menurut Kecamatan di
Kabupaten Pesisir Selatan, 2020**
**Observation of Climate Elements By Subdistrict in Pesisir
Selatan Regency, 2020**

Kecamatan Subdistrict	Jumlah Curah Hujan Number of Precipitation (mm)	Jumlah Hari Hujan (hari) Number of Rainy Days (day)	Penyinaran Matahari Duration of Sunshine (%)
(1)	(2)	(3)	(4)
Silaut	**	**	...
Lunang	451,29	20	...
Basa Ampek Balai Tapan	461,50	17	...
Ranah Ampek Hulu Tapan	**	**	...
Pancung Soal	406,11	19	...
Airpura	**	**	...
Linggo Sari Baganti	270,22	12	...
Ranah Pesisir	318,22	12	...
Lengayang	267,00	12	...
Sutera	*	*	...
Batang Kapas	329,78	17	...
IV Jurai	356,63	17	...
Bayang	284,80	12	...
IV Nagari Bayang Utara	307,13	18	...
Koto XI Tarusan	386,25	13	...
Pesisir Selatan	348,99	15	---

Catatan/Note: * Alat rusak/tool is damage

** Tidak ada alat terpasang/tool is not installed

Sumber/Source: Dinas Pengelolaan Sumber Daya Air Kabupaten Pesisir Selatan/ Water Resources Management Service of Pesisir Selatan Regency

Tabel
Table 1.2.3

Jumlah Kejadian Bencana Alam Dirinci Menurut Kecamatan, 2020
Number of Natural Disaster by Sub-District i, 2020

Kecamatan Subdistrict	Tanah Longsor Landside	Jenis Bencana Type of Disaster			
		*Gempa Bumi Earthquake	Tsunami Tsunami	Banjir Flood	Angin Topan Hurricane
(1)	(2)	(3)	(4)	(5)	(6)
Silaut	-	...	-	-	-
Lunang	-	...	-	1	-
Basa Ampek Balai Tapan	-	...	-	-	-
Ranah Ampek Hulu Tapan	-	...	-	3	-
Pancung Soal	-	...	-	-	-
Airpura	-	...	-	-	1
Linggo Sari Baganti	-	...	-	3	-
Ranah Pesisir	1	...	-	1	1
Lengayang	1	...	-	5	-
Sutera	-	...	-	-	-
Batang Kapas	-	...	-	2	-
IV Jurai	-	...	-	3	-
Bayang	4	...	-	-	-
IV Nagari Bayang Utara	8	...	-	-	-
Koto XI Tarusan	1	...	-	4	-

Lanjutan Tabel/Continued Table 1.2.3

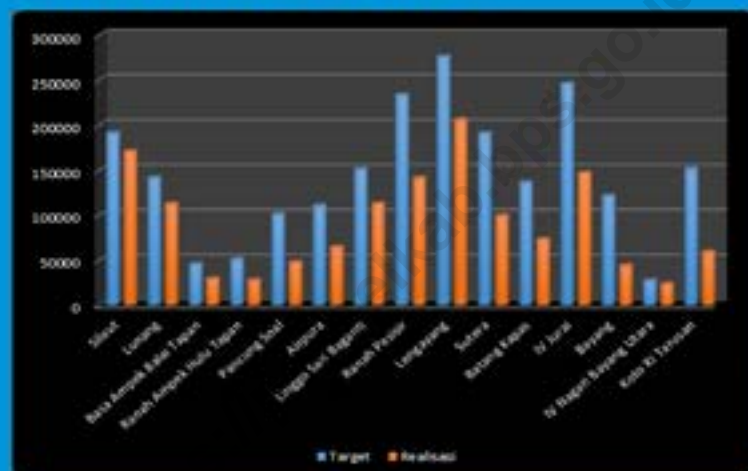
Kecamatan Subdistrict	Jenis Bencana Type of Disaster			Jumlah Total
	Kekeringan Drought	Kebakaran Hutan Forrest Fires	Abrasi Pantai Abrasion	
(1)	(6)	(7)	(8)	(9)
Silaut	-	-	-	-
Lunang	-	-	-	1
Basa Ampek Balai Tapan	-	-	-	-
Ranah Ampek Hulu Tapan	-	-	-	3
Pancung Soal	-	-	-	-
Airpura	-	-	-	1
Linggo Sari Baganti	-	-	-	4
Ranah Pesisir	-	-	-	3
Lengayang	-	-	-	5
Sutera	-	-	-	-
Batang Kapas	-	-	-	2
IV Jurai	-	-	-	7
Bayang	-	-	-	8
IV Nagari Bayang Utara	-	-	-	1
Koto XI Tarusan	-	2	-	6
Pesisir Selatan	-	-	-	41

Catatan/Note: Gempa bumi yang getarannya dirasakan

Sumber/Source: Badan Penanggulangan Bencana Daerah Kabupaten Pesisir Selatan/ Regional Disaster Management Service of Pesisir Selatan Regency

Target dan Realisasi PBB Menurut Kecamatan di Kabupaten Pesisir Selatan, 2020

Target and Realization of Land and Building Taxes by
Sub-District in Pesisir Selatan Regency, 2020



Jumlah Pegawai Negeri Sipil Menurut Golongan Kepangkatan di Kab. Pesisir Selatan, 2020

Number of Civil Servant by Hierarchy
in Pesisir Selatan Regency, 2020



PENJELASAN TEKNIS

1. Dalam menjalankan tugasnya sebagai kepala daerah yang memimpin suatu daerah otonom dalam hal ini Bupati, maka diperlukan adanya perangkat daerah. Perangkat daerah adalah lembaga atau badan pemerintahan daerah yang membantu kepala daerah dalam menyelenggarakan pemerintahan. Perangkat daerah antara lain terdiri atas sekretariat daerah, sekretariat DPRD, dinas daerah (OPD), lembaga teknis daerah, kecamatan, nagari dan jorong.
2. Bupati dalam menjalankan tugasnya dibantu oleh seorang wakil dimana dalam hal ini disebut wakil bupati. Bupati dan wakil bupati dipilih dalam pemilihan umum daerah yang berlangsung tiap lima tahun sekali.
3. DPRD, adalah mitra kerja dari bupati. Dalam menjalankan tugasnya, DPRD disebut sebagai lembaga legislatif. DPRD kabupaten mempunyai tugas mengawasi jalannya pemerintahan di kabupaten. Selain DPRD juga bertugas untuk membuat peraturan daerah dan menetapkan Rancangan Anggaran Pendapatan dan Belanja Daerah (RAPBD).
4. Sekretariat daerah dipimpin oleh sekretaris daerah. Tugas sekretaris daerah adalah membantu kepala daerah dalam menyusun kebijakan dan mengoordinasikan dinas daerah dan lembaga teknis daerah.
5. Instansi Vertikal adalah perangkat dari Departemen-Departemen atau Lembaga-lembaga Pemerintah bukan Departemen yang mempunyai lingkungan kerja di wilayah yang bersangkutan.
6. Kecamatan merupakan bagian dari

TECHNICAL NOTES

1. *In performing obligation and duties as head of the region who led an autonomous region in this case the Regent, it is necessary to device area. The device is a local agency or local government entity that helps in organizing regional heads of government. The device consists of areas such as regional secretariat, the secretariat of parliament, local agencies (on education), regional technical institutions, sub districts, nagari and villages.*
2. *Regent in proceeding the obligation have an assistant in this case to be called as vice regent. Regent and vice regent were elected in a regional general election occurred every five years.*
3. *Parliament, is a partner of the regent. In performing its duties, the council called the legislature. Regency has the task of overseeing the administration of the district. In addition Council also tasked to make a draft local regulations and establish the State Budget (proposed budget).*
4. *Regional secretariat led by district secretary. Task is to assist the regional secretary in the regional head offices develop policies and coordinate local and regional technical institutions.*
5. *Vertical agency is the agency of the Department-Ministry or Government institutions not having a working environment department in the region concerned.*
6. *Sub-districts are part of the regency.*

wilayah kabupaten. Kecamatan dipimpin oleh seorang camat. Wilayah kecamatan terdiri atas beberapa nagari.

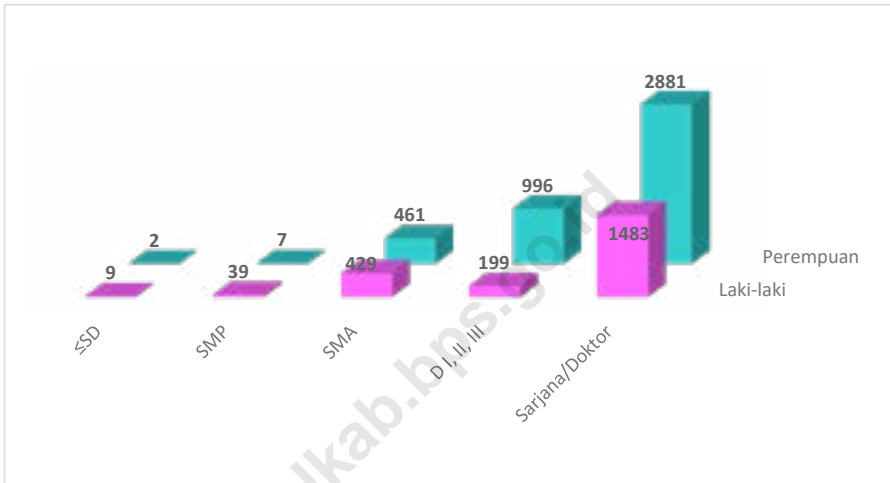
7. Wilayah nagari terdapat di daerah kabupaten khusus di wilayah provinsi Sumatera Barat. Nagari merupakan perangkat kabupaten di bawah kecamatan.
8. Realisasi Penerimaan dan Pengeluaran Pemerintah Kabupaten adalah realisasi/perhitungan APBD Kabupaten pada tiap tahun anggaran.
9. Pendapatan Asli Daerah (PAD) adalah pendapatan yang diperoleh daerah yang dipungut berdasarkan peraturan daerah sesuai dengan peraturan perundang-undangan, guna keperluan daerah yang bersangkutan dalam membiayai kegiatannya.
10. Dana Perimbangan adalah dana yang bersumber dari pendapatan APBN yang dialokasikan kepada Daerah untuk mendanai kebutuhan daerah dalam rangka pelaksanaan desentralisasi.
11. Lain-lain Pendapatan yang Sah adalah pendapatan lainnya dari pemerintah pusat dan atau dari instansi pusat, serta dari daerah lainnya.

Sub-districts headed by sub-district head. Sub-districts composed of several nagaris.

7. *Nagari areas are in regency specially appeared Sumatera Barat province. Nagari is the sub-area below sub-district.*
8. *Actual revenue and expenditure of Regency Government is the realization/regency budget calculations for every fiscal year.*
9. *Original Local Government Revenue is revenue that withheld based on local regulations in accordance with the legislation, for the purposes of financing their activities.*
10. *Balanced Budget is the fund coming from the state budget that allocated to regions to fund their needs in the context of decentralization.*
11. *Other Legal Revenue is other income that coming from the central government and or from the central agencies, as well as from other local government.*


Gambar 2.1
Figures

Jumlah Pegawai Negeri Sipil Menurut Jenis Kelamin dan Tingkat Pendidikan, 2020
Number of Civil Servants by Educational Level and Sex, 2020



Sumber/Source: Badan Kepegawaian dan Pengembangan Sumber Daya Manusia Kabupaten Pesisir Selatan/ Regional Civil Service and Human Resource Development Agency of Pesisir Selatan Regency

Gambar 2.2 Target dan Realisasi Pendapatan Asli Daerah (PAD) (Juta Rupiah)
Figures 2.2 Target and Realization of Own-Source Revenue (Million Rupiah)



Catatan/Note: Belum diaudit/Unaudited

Sumber/Source: Badan Pendapatan Kabupaten Pesisir Selatan/ Regional Revenue Agency of Pesisir Selatan Regency

2.1 WILAYAH ADMINISTRATIF ADMINISTRATIVE AREA

Tabel 2.1.1 **Jumlah Desa/Kelurahan Menurut Kecamatan di Kabupaten Pesisir Selatan, 2016–2020**
Table 2.1.1 **Number of Villages/Kelurahan by Subdistrict in Pesisir Selatan Regency, 2016–2020**

Kecamatan Subdistrict	2016	2017	2018	2019	2020
(1)	(2)	(3)	(4)	(5)	(6)
Silaut	10	10	10	10	10
Lunang	10	10	10	10	10
Basa Ampek Balai Tapan	10	10	10	10	10
Ranah Ampek Hulu Tapan	10	10	10	10	10
Pancung Soal	10	10	10	10	10
Airpura	10	10	10	10	10
Linggo Sari Baganti	16	16	16	16	16
Ranah Pesisir	10	10	10	10	10
Lengayang	9	9	9	9	9
Sutera	12	12	12	12	12
Batang Kapas	9	9	9	9	9
IV Jurai	20	20	20	20	20
Bayang	17	17	17	17	17
IV Nagari Bayang Utara	6	6	6	6	6
Koto XI Tarusan	23	23	23	23	23
Pesisir Selatan	182	182	182	182	182

Catatan/Note: ¹Termasuk Unit Permukiman Transmigrasi (UPT)/Include Transmigration Settlement Unit
Sumber/Source: Peraturan Kepala Badan Pusat Statistik Nomor 1 Tahun 2020 Tanggal 5 Februari 2020 tentang Perubahan Atas Peraturan Kepala Badan Pusat Statistik Nomor 3 Tahun 2019 tentang Kode dan Nama Wilayah Kerja Statistik Tahun 2019/Chief Statistician Regulation Number 1/2020, February 5 2020, as a revision of Chief Statistician Regulation Number 3 of 2019 on Code and Name of Regional Level of Data Collection.

Tabel
Table 2.1.2

Daftar Nama Nagari dan Kampung Menurut Kecamatan di Kabupaten Pesisir Selatan, 2020
Name List of Village and Sub Village by Subdistrict in Pesisir Selatan Regency, 2020

Kecamatan Subdistrict	Nagari Village	Kampung Sub-Village
(1)	(2)	(3)
Silaut	Sambungo	Tanjung Sari
		Silaut VI
	Air Hitam	Sambungo
		Silaut IV
		Rantau Lengundi
	Lubuk Bunta	Silaut V
		Silaut I
	Durian Seribu	Lubuk Bunta
		Sumber Sari
	Pasir Banjai	Durian Api
		Silaut III
	Talang Binjai	Rantau Panjang
		TSM Silaut II
		Lebak Balam
	Sungai Sarik	Sido Dadi
		Sungai Sarik
	Sungai Pulai	Sungai Limau
		Tanah Nago
		Mekar Sari Mulyo
	Sungai Sirah	Silaut III
Gobah Talang Kayu Jao		
Danau Betung		
Pasar Melintang		

Lanjutan Tabel/*Continued Table 2.1.2*

Kecamatan Subdistrict	Nagari Sub-Village	Kampung Sub-Village
(1)	(2)	(3)
Silaut	Silaut	Dusun Tuo
		Talang Mandiangin
		Silaut
Lunang	Lunang Selatan	Pasar Sebelah
		Tanjung Beringin V
		Tanjung Beringin VI
	Lunang Tiga	Tanjung Beringin IV
		Ujung Jaya
		Marga Mulya
	Lunang Dua	Tanjung Mulya
		Mekar Sari
		Mekar Jaya
		Sido Mulya
		Wungu Rejo
	Pondok Parian Lunang	Kumbang Gedang
		Bukit Tapus
	Lunang Tengah	Pondok Talang
		Sungai Gedang
	Lunang Satu	Sido Rejo
		Pasar Pagi
Tegal Rejo		
Sindang Lunang	Sindang	
	Upt Sindang	
	Sungai Lasi	

Lanjutan Tabel/*Continued Table 2.1.2*

Kecamatan Subdistrict	Nagari Sub-Village	Kampung Sub-Village	
(1)	(2)	(3)	
Lunang	Lunang Utara	Talang Medan	
		Kumbang Satu	
	Lunang	Medan Jaya	
		Rantau Ketaka	
		Lubuk Sitepung	
		Pondok Pematang	
	Lunang Barat	Talang Sari IV	
		Tanjung Raya	
	Basa Ampek Balai Tapan	Tanjung Pondok Tapan	Tanjung Pondok
			Talang Bungo
Batang Arah Tapan		Pasar 60	
		Pengantingan	
		Rawan Bubur	
Bukit Buai Tapan		Air Dingin	
		Sungai Rumbai	
Riak Danau Tapan		Riak Danau	
		Pasar Raya	
Batang Betung Tapan		Tebing Tinggi	
		Kota Anau Tapan	Koto Anau
Tapan		Lalang	
		Alang Rambah	
		Labuan	
Pasar Tapan		Pasar Bukit	
		Pasar Belakang	

Lanjutan Tabel/*Continued Table 2.1.2*

Kecamatan Subdistrict	Nagari Sub-Village	Kampung Sub-Village
(1)	(2)	(3)
Basa Ampek Balai Tapan	Ampang Tulak Tapan	Air Batu
		Sungai Durian
	Dusun Baru Tapan	Dusun Baru
		Dusun Mudik
Ranah Ampek Hulu Tapan	Simpang Gunung Tapan	Simpang Gunung
		Talang Kundi
	Limau Purut Tapan	Penedah
		Penedah Hilir
	Talang Balarik Tapan	Lubuk Langginang
		Proyek
	Tebing Tinggi Tapan	Tebing Tinggi
		Bukit Putus
	Kampung Tengah	Tanjung Gobah
		Teluk Pamelu
	Sungai Gambir Sako	Sako
		Jangki Ayam
	Binjai Tapan	Binjai
		Pasr BAru
	Talang Koto Pulai	Talang
		Talang Ketaping
	Kubu Tapan	Pondok Lamo
		Bukit Langkueh
	Sungai Pinang Tapan	Sungai Pinang
		Kuburan Cino

Lanjutan Tabel/*Continued Table 2.1.2*

Kecamatan Subdistrict	Nagari Sub-Village	Kampung Sub-Village
(1)	(2)	(3)
Pancung Soal	Inderapura Selatan	Sungai Kuyung
		Sungai Gemuruh
	Kudo-Kudo Inderapura	Kudo-Kudo
		Kepala Bandar
	Tigo Sungai Inderapura	Sungai Aksa
		Rimbo Panjang
	Inderapura Tengah	Cluang
		Pasa Malintang
	Tluk Amplu Inderapura	Air Terjun
		Pulau Makan
	Inderapura	Hilalang
		Panambam
		Berok
	Tigo Sepakat Inderapura	Geti Mudik
		Geti Hilir
Embancang Limus		
Linggo Sari Baganti	Muara Gadang Air Haji	Muara Gadang Barat
		Muara Gadang Timur
	Air Haji Barat	Palak Langang
	Muara Gadang Air Haji	Muara Gadang Barat
		Muara Gadang Timur
	Air Haji Barat	Palak Langang
		Labuhan Tanjak
	Durian Pandaan	

Lanjutan Tabel/*Continued Table 2.1.2*

Kecamatan Subdistrict	Nagari Sub-Village	Kampung Sub-Village
(1)	(2)	(3)
Linggo Sari Baganti	Muara Kandis Punggasan	Muara Kandis
		Kandis
	Air Haji Tenggara	Harapan Jaya
		Lubuk Buaya
		Bukit Silapu
		Koto Gadang
		Air Sikambing
	Pasar Lama Muara Air Haji	Pasar Lama
		Muara Air Haji
	Air Haji Tengah	Tanjung Medan
		Tanjung Mudik
		Alang Sungkai
	Rantau Simalenang Air Haji	Luar Parit
		Sikabu
		Danau
		Bukit Kaciak
		Koto Langang
	Sungai Sirah Air Haji	Sungai Sirah Mudik
		Sungai Sirah Hilir
	Punggasan Utara	Bukit Putus Luar
		Tandikat Air Jambu
Lagan Hilir Punggasan	Bukit Putus Dalam	
	Lagan Gadang Hilir	
Lagan Mudik Punggasan	Lagan Kecil	
	Lagan Gedang Mudik	

Lanjutan Tabel/Continued Table 2.1.2

Kecamatan Subdistrict	Nagari Sub-Village	Kampung Sub-Village
(1)	(2)	(3)
Linggo Sari Baganti	Padang XI Punggasan	Koto Merapak
		Rantau Batu Ambacang
	Punggasan Timur	Padang Kayu Dadih
		Koto Langang
		Balik Gunung
		Tengah Padang
	Punggasan	Koto Panjang
		Rantau Batu Pasar
	Aie Haji	Singkaring Rimbo Panjang
		Koto Panai
	Pasar Bukit Air Haji	Koto Marapak
		Kumpulan Benang
		Rawang Bakung
	Ranah Pesisir	Sungai Tunu Barat
Muaro Pandan		
Koto Baru		
Koto Baru Rawang		
Sungai Liku Pelangai		Padang Sirih
		Kelok Koto Langang
		Sungai Liku Tengah
Pasia Pelangai		Sungai Liku Atas
		Padang Laban
		Labuhan

Lanjutan Tabel/*Continued Table 2.1.2*

Kecamatan Subdistrict	Nagari Sub-Village	Kampung Sub-Village
(1)	(2)	(3)
Ranah Pesisir	Koto VIII Pelangai	Koto VIII Mudiek
		Koto VIII Hilie
	Pelangai Gadang	Pelangai Gadang
		Limau Sundai Teratak
	Pelangai Kaciak	Pelangai Kaciak Hilie
		Pelangai Kaciak Mudiek
	Sungai Tunu Utara	Koto Gadang
		Tanjung Durian
	Sungai Tunu Utara Pelangai	Koto Panjang
		Koto Nan IV
		Air Batu
	Sungai Tunu	Pasar Sungai Tunu
		Koto Kabun
		Ampalu
		Labuh Gajah
Nyiur Melambai Pelangai	Sumedang	
	Air Tambang	
Lengayang	Lakitan Utara	Pasar Baru
		Padang Mandiangin
		Padang Marapalam
		Padang Cupak
	Lakitan	Pasar Lakitan
		Tarok
		Gurun Panjang
		Daratan Marantih

Lanjutan Tabel/*Continued Table 2.1.2*

Kecamatan Subdistrict	Nagari Sub-Village	Kampung Sub-Village	
(1)	(2)	(3)	
Lengayang	Kambang	Nyir Gading	
		Talang Tan Saidi	
		Limau Manis Kulam	
	Kambang	Kayu Kalek	
		Medan Baik	
		Sumbaru	
		Koto Baru	
		Padang Limau Manis	
	Lakitan Selatan	Karang Tengah	
		Seberang Tarok	
		Lubuk Begalung	
	Lakitan Timur	Koto Raya	
		Koto Rawang	
		Sikabu	
		Tebing Tinggi	
	Kambang Barat	Pasar Kambang	
		Pasar Gompong	
		Rangeh	
		Talang	
		Kambang Utara	
	Kambang Utara	Kambang Harapan	
		Lubuk Sarik	
		Kampung Baru	
		Pasia Laweh	
		Ganting Kubang	
			Padang Panjang I

Lanjutan Tabel/*Continued Table 2.1.2*

Kecamatan Subdistrict	Nagari Sub-Village	Kampung Sub-Village
(1)	(2)	(3)
Lengayang	Kambang Utara	Padang Panjang II
		Kampung Akat
	Kambang Timur	Ganting
		Kapau
		Tampunik
		Pauh
		Koto Kandis
	Lakitan Tengah	Koto Pulai
		Tanjung Durian
		Air Kalam
		Pulai
		Koto Lamo
Sutera	Rawang Gunung Malelo Surantih	Rawang
		Gunung Malelo
	Koto Taratak	Koto Taratak
		Tanjung Alai
	Lansano Taratak	Lansano
		Air Terjun Lansano
	Gantiang Mudiak Utara Surantih	Batu Bala
		Langgai
	Gantiang Mudiak Selatan Surantih	Ampalu
		Kayu Aro
	Koto Nan Tigo Selatan Surantih	Koto Panjang
		Koto Merapak

Lanjutan Tabel/Continued Table 2.1.2

Kecamatan Subdistrict	Nagari Sub-Village	Kampung Sub-Village	
(1)	(2)	(3)	
Sutera	Aur Duri Surantih	Timbulun	
		Pasir Nan Panjang	
	Amping Parak Timur	Gunung Pauh	
		Bukit Kaciak	
		Sikabu Munto	
		Taratak Panas	
		Tanjung Gadang	
		Taratak	Pasar Taratak
			Air Terjun
		Surantih	Pasar Surantih
			Sungai Sirah
		Amping Parak	Alai
		Padang Laweh	
		Padang Tae	
		Koto Tarok	
		Ujung Air	
		Pasar Amping Parak	
		Koto Nan Tigo Utara Surantih	Kayu Gadang
			Kayu Gadang Tengah
			Kayu Gadang Tigo Koto
Batang Kapas	IV Koto Hilie	Jalamu	
		Pasar Kuok	
		Koto Tuo	
		Limau Sundai	

Lanjutan Tabel/*Continued Table 2.1.2*

Kecamatan Subdistrict	Nagari Sub-Village	Kampung Sub-Village
(1)	(2)	(3)
Batang Kapas	IV Koto Hilie	Bukit Tambun Tulang
		Teluk Betung
Koto Nan Duo IV Koto Hilie	IV Koto Hilie	Anakan
		Teluk Kasai
		Sungai Bungin
		Sapan
Koto Nan Tigo IV Koto Hilie	IV Koto Hilie	Sungai Pampan
		Limau Manih
		Kalumpang
IV Koto Mudiek	IV Koto Mudiek	Balai Lamo
		Kepala Bandar
		Lubuk Nyiur
		Limaso
Taluk	Taluk	Pasar Taluak
		Ujung Batu
		Gurun Laweh
Sungai Nyalo IV Koto Mudiek	IV Koto Mudiek	Sungai Nyalo
		Taman Jaya Bungo Tanjung
		Tanjung Kandis
Taluk Tigo Sakato	Taluk Tigo Sakato	Koto Panjang
		Koto Kaduduak
		Teratak Tempatih
Taratak Tempatih IV Koto Mudiek	IV Koto Mudiek	Padang Galundi

Lanjutan Tabel/Continued Table 2.1.2

Kecamatan Subdistrict	Nagari Sub-Village	Kampung Sub-Village
(1)	(2)	(3)
Batang Kapas	Tuik IV Koto Mudiek	Koto Gunung
		Tuik
		Kampung Baru
IV Jurai	Sungai Gayo Lumpo	Sungai Gayo
		Koto
		Rumah Gadang
	Salido	Balai Lamo Salido
		Kampung Luar
		Koto Salido
		Pasar Salido
	Salido	Laban Salido
		Koto Rawang
	Limau Gadang Lumpo	Sungai Salak
		Limau Gadang
		Alai
		Sawah Liek
Batu Kunik Lumpo	Batu Kunik	
	Batu Gadang	
Taratak Tengah Lumpo	Taratak Tengah	
	Bukik Parik	
Balai Sinayan Lumpo	Balai Sinayan	
	Jua Banyak	
Ampuan Lumpo	Ampuan	

Lanjutan Tabel/*Continued Table 2.1.2*

Kecamatan Subdistrict	Nagari Sub-Village	Kampung Sub-Village
(1)	(2)	(3)
IV Jurai	Ampuan Lumpo	Rimbo Laweh
		Pasa
	Ampang Tareh Lumpo	Ampang Tareh
		Barangan
		Tanah Bato
	Gunung Bungkuak Lumpo	Gunung Bungkuak
		Puncak Sabuang
	Painan	Painan Utara
		Bukit Putus
		Rawang
	Bukik Kaciak Lumpo	Bukik Kaciak
		Koto Ranggo
		Ambacang Badak
	Painan Timur Painan	Painan Timur
		Kampung Tengah
	Painan Selatan Painan	Sungai Nipah
		Carocok Painan
		Painan Selatan
	Sago Salido	Baru Sago
		Sianik Sago
Karang Sago		
Bungo Pasang Salido	Bungo Pasang III	
	Bungo Pasang II	
	Bungo Pasang I	

Lanjutan Tabel/*Continued Table 2.1.2*

Kecamatan Subdistrict	Nagari Sub-Village	Kampung Sub-Village	
(1)	(2)	(3)	
IV Jurai	Tambang	Tambang	
		Mesin Gergaji	
	Sungai Sariak Lumpo	Sungai Sariak	
		Kasai	
	Lumpo	Bukit Siayah	
		Parak Gadang	
	Salido Sari Bulan	Salido Kecil	
		Koto Lamo	
	Bayang	Kapelgam Koto Barapak	Kapencong
			Lubuk Gambia
Kapujan Koto Barapak		Parit Rantang	
		Kapujan	
Koto Baru Koto Barapak		Koto Baru	
		Kapalo Koto	
Kubang Koto Barapak		Lembah Gumanti	
		Kubang	
Gurun Panjang Selatan		Teluk Nibung	
		Karang Pauh	
		Tanjung Saba	
Gurun Panjang Barat		Sungai Putih	
		Tanah Kareh	
		Tanah Kareh Gadang	
Aur Begalung Talaok		Lubuk Aur	
		Lubuk Begalung	

Lanjutan Tabel/*Continued Table 2.1.2*

Kecamatan Subdistrict	Nagari Sub-Village	Kampung Sub-Village
(1)	(2)	(3)
Bayang	Gurun Panjang Utara	Teluk Bakung
		Guncer Jaya
		Kampung Tengah
	Sawah Laweh Pasar Baru	Kampung Tengah Simpang
		Ambacang
		Koto Jua
		Lubuk Anau
		Gurun Lawas
	Asam Kamba Pasar Baru	Ambacang Kamba
		Limau Asam
	Tanjung Durian Pasar Baru	Labuh Tanjung Durian
		Marapalam
		Lubuk Bay Simpang Empat
	Api-Api Pasar Baru	Muara Api-Api
		Pasar Api-Api
Kenanga Api-Api		
Gurun Panjang	Gurun Panjang	
	Lereng Bukit	
Koto Barapak	Koto Berapak	
	Buah Tarok	
	Rumah Panjang	
Pasar Baru	Pasar Baru	
	Lubuk Kumpai	
	Luhung	

Lanjutan Tabel/Continued Table 2.1.2

Kecamatan Subdistrict	Nagari Sub-Village	Kampung Sub-Village	
(1)	(2)	(3)	
Bayang	Talaok	Talaok	
		Lubuk Pasing	
	Kapeh Panji Jaya Talaok	Jambak	
		Apa Jaya	
IV Nagari Bayang Utara	Pancung Taba	Ganting	
		Pancung Taba	
	Puluik Puluik Selatan	Dilan Pancung Taba	
		Asam Kumbang	
		Asam Kumbang Selatan	
		Calau	
	Muaro Aie	Muaro Aie	
		Dilan	
	Koto Ranah	Koto Ranah	Limau Puruik
			Taratak
			Padang Pasir
			Ranah Bayang
			Bayang Janih
			Puluik Puluik
	Puluik Puluik	Puluik-Puluik	
		Teratak Baru	
Limau Gadang Pancung Taba	Limau Gadang Pancung Taba	Teratak Teleng	
		Limau-Limau	
		Ngalau Gadang	
Koto XI Tarusan	Batu Hampar	Batu Hampar	
		Parak Batu Patah	

Lanjutan Tabel/*Continued Table 2.1.2*

Kecamatan Subdistrict	Nagari Sub-Village	Kampung Sub-Village
(1)	(2)	(3)
Koto XI Tarusan	Jinang Kampung Pansur Ampang Pulau	Jinang Surau Anjuang
		Pansur
	Siguntur Tua	Siguntur Tua
		Tarandam
	Barung-Barung Balantai Timur	Koto Panjang
		Jaruai Durian Kadok
	Duku Utara	Dalam Dusun
		Kampung Tanjung
	Batu Hampar Selatan	Sako
		Sawah
	Kampung Baru Korong Nan Ampek	Kampung Baru
		Korong Nan Ampek
	Setara Nanggalo	Seberang Sawah
		Taluak Raya
		Sungai Tawar
		Pincuran Batu
	Sungai Nyalo Mudiak Aie	Mudiak Aia
		Sungai Nyalo
	Cerocok Anau Ampang Pulau	Cerocok Anau
		Anau Pubawak
Pulau Karam Ampang Pulau	Muaro Karang Tengah	
	Pulau Karam	
Barung Barung Balantai Selatan	Koto Pulau	
	Sungai Sangkir	

Lanjutan Tabel/*Continued Table 2.1.2*

Kecamatan Subdistrict	Nagari Sub-Village	Kampung Sub-Village
(1)	(2)	(3)
Koto XI Tarusan	Mandeh	Taratak
		Tengah
		Baru
	Kapuh Utara	Sawah Liat
		Sungai Talang
	Taratak Sungai Lundang	Taratak
		Kapalo Koto
	Siguntur	Kampung Jirek
		Kampung Koto
	Sungai Pinang	Koto
		Pasa

Catatan/Note: ...

Sumber/Source: Dinas Pemberdayaan Masyarakat dan Desa Kabupaten Pesisir Selatan/*Community and Village Development Agency of Pesisir Selatan Regency*

2.2 DEWAN PERWAKILAN RAKYAT DAERAH REGIONAL HOUSE OF REPRESENTATIVE

Tabel 2.2.1 Daftar Nama Ketua DPRD Kabupaten Pesisir Selatan, Masa Jabatan dan Pendidikan Tertinggi yang Ditamatkan, 1972-2020
Name List, Tenure and Education Level of Chairman of Pesisir Selatan House of Representative, 1972-2020

Nama Name	Masa Jabatan Tenure	Pendidikan Tertinggi yang Ditamatkan Education Level
	(2)	(3)
M. HUSIN DT. MDR. BAHASA	1972-1977	SLTA
M. NOOR ISKANDAR	1977-1982	SLTA
SYAHMINAN SYAH	1982-1987	SLTA
A. RUSYID AMRA	1987-1992	SLTA
USMAN MAHMUD	1992-1997	AKABRI
DRS. H. RUSLI NASUTION	1997-1999	AKABRI
DRS. LUKMAN	1999-2004	Sarjana
ALIRMAN SORI, SH. M.Hum	2004-2009	Pasca Sarjana
DRS. MARDINAS N SYAIR, MM	2009-2014	Pasca Sarjana
MARTAWIJAYA DT. RAJO BAGAMPO S.Pd	2014-2016	Sarjana
DEDI RAHMANTO PUTRA, SIP	2016-2019	Sarjana
ERMIZEN, S.Pd	2019-2024	Sarjana

Catatan/Note: ...

Sumber/Source: Sekretariat DPRD Kabupaten Pesisir Selatan/Pesisir Selatan's House of Representative

Tabel
Table 2.2.2

Jumlah Anggota Dewan Perwakilan Rakyat Daerah Menurut Partai Politik dan Jenis Kelamin di Kabupaten Pesisir Selatan, 2020
Number of Regional House of Representatives's Members by Political Parties and Sex in Pesisir Selatan Regency, 2020

Partai Politik <i>Political Parties</i>	Laki-laki <i>Male</i>	Perempuan <i>Female</i>	Jumlah <i>Total</i>
(1)	(2)	(3)	(4)
PAN	5	-	5
Gerindra	5	-	5
Demokrat	5	-	5
Nasdem	5	-	5
PKS	5	-	5
Golkar	3	1	4
PDI-P	2	2	4
PKB	3	-	3
PPP	3	-	3
PBB	2	-	2
Hanura	2	-	2
BERKARYA	1	-	1
PERINDRO	1	-	1
Pesisir Selatan	42	3	45

Catatan/Note: ...

Sumber/Source: Sekretariat DPRD Kabupaten Pesisir Selatan/Pesisir Selatan's House of Representative

Tabel
Table 2.2.3

Jumlah Pemilih Terdaftar Pada Pemilu di Kabupaten Pesisir Selatan, 1971-2019
Number of Registered Voter in General Election in Pesisir Selatan Regency, 1971-2019

Tahun Pemilihan Year	Jumlah Pemilih/ Number of Voter		Persentase Percentage
	Terdaftar Registered	Menggunakan Hak Pilih Turnout	
(1)	(2)	(3)	(4)
1971	117 757	112 592	95,61
1977	147 075	143 832	97,80
1982	160 961	148 680	92,37
1987	181 500	174 328	96,05
1992	203 584	200 998	98,73
1997	217 589	217 439	99,93
1999	219 341	169 140	77,11
2004	258 751	199 876	77,25
2009	277 963	206 221	74,19
2014	323 149	238 193	73,71
2019	331 260	270 120	81,54

Sumber/Source: Komisi Pemilihan Umum Kabupaten Pesisir Selatan/Election Committee of Pesisir Selatan Regency

Tabel
Table 2.2.4**Jumlah Pemilih Terdaftar Pada Pemilu Menurut Kecamatan di Kabupaten Pesisir Selatan, 2019**
Number of Registered Voter in General Election by Subdistrict in Pesisir Selatan Regency, 2019

Kecamatan Subdistrict	Jumlah Pemilih Terdaftar Number of Registered	Persentase Percentage
(1)	(2)	(3)
Silaut	9 842	2,97
Lunang	14 555	4,39
Basa Ampek Balai Tapan	9 804	2,96
Ranah Ampek Hulu Tapan	10 479	3,16
Pancung Soal	16 121	4,87
Airpura	11 139	3,36
Linggo Sari Baganti	32 195	9,72
Ranah Pesisir	21 730	6,56
Lengayang	42 325	12,78
Sutera	36 561	11,04
Batang Kapas	22 982	6,94
IV Jurai	32 598	9,84
Bayang	28 974	8,75
IV Nagari Bayang Utara	5 829	1,76
Koto XI Tarusan	36 126	10,91
Pesisir Selatan	331 260	100,00

Sumber/Source: Komisi Pemilihan Umum Kabupaten Pesisir Selatan/Election Committee of Pesisir Selatan Regency

Tabel
Table 2.2.5

Jumlah Pemilih Terdaftar dan Jumlah Wajib Pilih Yang Memberikan Suara Di TPS Pada Pemilu Legislatif Menurut Kecamatan di Kabupaten Pesisir Selatan, 2019
Number of Registered Voter and Voter Turnout at TPS in General Election by Subdistrict in Pesisir Selatan Regency, 2019

Kecamatan Subdistrict	Jumlah Pemilih Number of Elector		Persentase Percentage
	Terdaftar Registered	Memilih Turnout	
(1)	(2)	(3)	(4)
Silaut	9 842	8 685	88,24
Lunang	14 555	12 231	84,03
Basa Ampek Balai Tapan	9 804	8 629	88,02
Ranah Ampek Hulu Tapan	10 479	8 700	83,02
Pancung Soal	16 121	13 128	81,43
Airpura	11 139	8 867	79,60
Linggo Sari Baganti	32 195	24 787	76,99
Ranah Pesisir	21 730	18 217	83,83
Lengayang	42 325	33 103	78,21
Sutera	36 561	29 865	81,69
Batang Kapas	22 982	18 256	79,44
IV Jurai	32 598	28 533	87,53
Bayang	28 974	23 618	81,51
IV Nagari Bayang Utara	5 829	4 632	79,46
Koto XI Tarusan	36 126	28 869	79,91
Pesisir Selatan	331 260	270 120	81,54

Sumber/Source: Komisi Pemilihan Umum Kabupaten Pesisir Selatan/Election Committee of Pesisir Selatan Regency

Tabel
Table 2.2.6**Jumlah Suara yang Diperoleh Masing-Masing Orsospol di Kabupaten Pesisir Selatan, 1971-2019**
Number of Votes Obtained by Political Party in General Election in Pesisir Selatan Regency, 1971-2019

Tahun Years	Jumlah Pemilih Number of Votes						
	PKB	Gerindra	PDI-P	Golkar	NasDem	Berkarya	PKS
(1)	(2)	(3)	(4)	(5)	(6)	(7)	(8)
1971	-	-	558	97 654	-	-	-
1977	-	-	433	120 946	-	-	-
1982	-	-	690	104 889	-	-	-
1987	-	-	1 239	156 779	-	-	-
1992	-	-	1 606	193 147	-	-	-
1997	-	-	815	213 942	-	-	-
1999	1 654	-	22 196	42 566	-	-	-
2004	4 081	-	6 458	36 778	-	-	-
2009	4 698	9 887	3 644	23 960	-	-	13 414
2014	10 367	27 057	12 782	28 892	26 653	-	16 533
2019	17 059	25 879	16 711	26 142	24 457	11 735	22 268

Sumber/Source: Komisi Pemilihan Umum Kabupaten Pesisir Selatan/Election Committee of Pesisir Selatan Regency

Lanjutan Tabel/*Continued Table 2.2.6*

Tahun Years	Jumlah Pemilih Number of Votes					Jumlah Total
	PPP	PAN	Hanura	Demokrat	Lainnya	
(1)	(9)	(10)	(11)	(12)	(13)	(14)
1971	14 380	-	-	-	-	112 592
1977	21 981	-	-	-	-	143 360
1982	43 101	-	-	-	-	148 680
1987	16 310	-	-	-	-	174 328
1992	6 245	-	-	-	-	200 998
1997	2 682	-	-	-	-	217 439
1999	35 647	34 371	-	-	16 018	152 452
2004	16 328	24 401	-	-	111 830	199 876
2009	9 564	24 130	13 043	31 787	58 797	192 924
2014	22 403	24 743	24 234	19 708	17 272	230 644
2019	19 182	22 655	15 096	25 508	29 071	255 763

Sumber/*Source*: Komisi Pemilihan Umum Kabupaten Pesisir Selatan/*Election Committee of Pesisir Selatan Regency*

Tabel
Table 2.2.7

Komposisi Keanggotaan DPRD di Kabupaten Pesisir Selatan, 1971-2019
The Membership Composition of Pesisir Selatan People's Representative Council, 1971-2019

Tahun Years	Partai Politik Political Party							
	PKB	Gerindra	PDI-P	Golkar	NasDem	Garuda	Berkarya	PKS
(1)	(2)	(3)	(4)	(5)	(6)	(7)	(8)	(9)
1971	-	-	-	17	-	-	-	-
1977	-	-	-	19	-	-	-	-
1982	-	-	-	18	-	-	-	-
1987	-	-	-	26	-	-	-	-
1992	-	-	-	29	-	-	-	-
1997	-	-	-	30	-	-	-	-
1999	-	-	5	9	-	-	-	-
2004	-	-	1	13	-	-	-	-
2009	-	-	-	6	-	-	-	4
2014	1	5	2	6	2	-	-	5
2019	3	5	4	4	5	-	1	5

Lanjutan Tabel/*Continued Table 2.2.7*

Tahun Years	Partai Politik Political Party							Jumlah Total
	Perindo	PPP	PSI	PAN	Hanura	Demokrat	PBB	
(1)	(10)	(11)	(12)	(13)	(14)	(15)	(16)	(17)
1971	-	3	-	-	-	-	-	20
1977	-	4	-	-	-	-	-	23
1982	-	7	-	-	-	-	-	25
1987	-	3	-	-	-	-	-	29
1992	-	1	-	-	-	-	-	30
1997	-	-	-	-	-	-	-	30
1999	-	8	-	-	-	-	-	35
2004	-	4	-	6	-	-	-	40
2009	-	4	-	6	-	5	-	40
2014	-	4	-	5	5	5	5	45
2019	1	3	-	5	2	5	2	45

Sumber/*Source*: Komisi Pemilihan Umum Kabupaten Pesisir Selatan/*Election Committee of Pesisir Selatan Regency*

Tabel
Table 2.2.8

Jumlah Suara yang diperoleh Masing Masing Orsospol Menurut Wilayah Pemilihan di Kabupaten Pesisir Selatan, 2019
Number of Votes Obtained by Political Party by Region's Election in Pesisir Selatan Regency, 2019

Partai Politik Political Party	Wilayah Pemilihan Region's Election		
	Wilayah I Reg I	Wilayah II Reg II	Wilayah III Reg III
(1)	(2)	(3)	(4)
PKB	1 747	4 564	4 997
Gerindra	5 761	4 077	5 720
PDI-P	2 629	4 055	3 052
Golkar	4 372	5 390	7 132
NasDem	2 684	4 090	6 246
Garuda	49	452	100
Berkarya	2 629	2 482	2 405
PKS	4 742	4 186	4 537
Perindo	1 942	2 596	1 711
PPP	3 288	2 651	4 965
PSI	1 181	1 247	1 481
PAN	2 991	2 926	5 855
Hanura	2 281	3 295	5 212
Demokrat	6 730	5 196	2 974
PBB	1 924	3 961	4 257
PKPI	15	16	19

Lanjutan Tabel/*Continued Table 2.2.8*

Partai Politik <i>Political Party</i>	Wilayah Pemilihan <i>Region's Election</i>		Jumlah <i>Total</i>
	Wilayah IV <i>Reg IV</i>	Wilayah V <i>Reg V</i>	
(1)	(5)	(6)	(7)
PKB	3 691	2 060	17 059
Gerindra	4 721	5 600	25 879
PDI-P	571	6 404	16 711
Golkar	2 542	6 706	26 142
NasDem	3 953	7 484	24 457
Garuda	164	48	813
Berkarya	1 344	2 875	11 735
PKS	4 938	3 865	22 268
Perindo	1 422	3 932	11 603
PPP	2 094	6 184	19 182
PSI	647	660	5 216
PAN	4 892	5 991	22 655
Hanura	2 649	1 659	15 096
Demokrat	6 581	4 027	25 508
PBB	971	236	11 349
PKPI	20	20	90

Sumber/*Source*: Komisi Pemilihan Umum Kabupaten Pesisir Selatan/*Election Committee of Pesisir Selatan Regency*

Tabel
Table 2.2.9**Komposisi Keanggotaan DPRD Menurut Wilayah
Pemilihan dan Orsospol di Kabupaten Pesisir Selatan,
2019-2024*****The Membership Composition of Regional People's
Representative Council by Region's of Election and Political
Party in Pesisir Selatan Regency, 2019-2029***

Partai Politik Political Party	Wilayah Pemilihan Region's Election					Jumlah Total
	Wilayah I Reg I	Wilayah II Reg II	Wilayah III Reg III	Wilayah IV Reg IV	Wilayah V Reg V	
(1)	(2)	(3)	(4)	(5)	(6)	(7)
PKB	1	-	1	1	-	3
Gerindra	1	1	1	1	1	5
PDI-P	1	1	1	-	1	4
Golkar	1	1	1	-	1	4
NasDem	1	1	1	1	1	5
Garuda	-	-	-	-	-	-
Berkarya	-	-	-	-	1	1
PKS	1	1	1	1	1	5
Perindo	-	-	-	-	1	1
PPP	1	-	1	-	1	3
PSI	-	-	-	-	-	-
PAN	1	1	1	1	1	5
Hanura	-	-	1	1	-	2
Demokrat	1	1	1	1	1	5
PBB	-	1	1	-	-	2
PKPI	-	-	-	-	-	-

Sumber/Source: Komisi Pemilihan Umum Kabupaten Pesisir Selatan/Election Committee of Pesisir Selatan Regency

Tabel
Table 2.2.10

**Jumlah Pemilih Terdaftar Pada Pemilihan Kepala Daerah
2020 Menurut Kecamatan di Kabupaten Pesisir Selatan**
**Number of Registered Voter in Regional Election 2020 by
Subdistrict in Pesisir Selatan Regency**

Kecamatan Subdistrict	Jumlah Pemilih Terdaftar Number of Registered	Persentase Percentage
(1)	(2)	(3)
Silaut	10 427	3,08
Lunang	14 820	4,37
Basa Ampek Balai Tapan	10 494	3,10
Ranah Ampek Hulu Tapan	10 544	3,11
Pancung Soal	15 918	4,70
Airpura	11 683	3,45
Linggo Sari Baganti	33 325	9,83
Ranah Pesisir	22 844	6,74
Lengayang	41 563	12,26
Sutera	37 120	10,95
Batang Kapas	24 264	7,16
IV Jurai	34 546	10,19
Bayang	29 340	8,66
IV Nagari Bayang Utara	6 008	1,77
Koto XI Tarusan	36 016	10,63
Pesisir Selatan	338 912	100,00

Sumber/Source: Komisi Pemilihan Umum Kabupaten Pesisir Selatan/Election Committee of Pesisir Selatan Regency

Tabel
Table 2.2.11

Jumlah Pemilih Terdaftar dan Jumlah Wajib Pilih Yang Memberikan Suara Di TPS Pada Pemilihan Kepala Daerah 2020 Menurut Kecamatan di Kabupaten Pesisir Selatan
Number of Registered Voter and Voter Turnout at TPS in Regional Election 2020 by Subdistrict in Pesisir Selatan Regency

Kecamatan Subdistrict	Jumlah Pemilih Number of Elector		Persentase Percentage
	Terdaftar Registered	Memilih Turnout	
(1)	(2)	(3)	(4)
Silaut	10 427	7 810	74,90
Lunang	14 820	9 479	63,96
Basa Ampek Balai Tapan	10 494	7 161	68,24
Ranah Ampek Hulu Tapan	10 544	6 651	63,08
Pancung Soal	15 918	9 507	59,72
Airpura	11 683	7 215	61,76
Linggo Sari Baganti	33 325	20 299	60,91
Ranah Pesisir	22 844	15 238	66,70
Lengayang	41 563	28 111	67,63
Sutera	37 120	25 713	69,27
Batang Kapas	24 264	15 574	64,19
IV Jurai	34 546	25 923	75,04
Bayang	29 340	21 131	72,02
IV Nagari Bayang Utara	6 008	4 324	71,97
Koto XI Tarusan	36 016	23 008	63,88
Pesisir Selatan	338 912	227 144	67,02

Sumber/Source: Komisi Pemilihan Umum Kabupaten Pesisir Selatan/Election Committee of Pesisir Selatan Regency

2.3 SUMBER DAYA MANUSIA HUMAN RESOURCES

Tabel 2.3.1 **Daftar Nama Bupati Kabupaten Pesisir Selatan, Masa Jabatan dan Pendidikan Tertinggi yang Ditamatkan, 1945-2020**
Name List, Tenure and Education Level of Head of Pesisir Selatan Regency, 1945-2020

Nama Bupati Head Regency Name	Masa Jabatan Tenure	Pendidikan Tinggi yang Ditamatkan Education Level
(1)	(2)	(3)
PANTO	1945 - 1949	-
AMIROEDDIN DT. R SYARIF	1949 - 1950	-
BAKHTIAR DT. PADO PENGHULU	1950 - 1957	-
U D I N	1957	-
JAMA LAKO SUTAN	1957 - 1960	-
BOER YOESOEF	1960 - 1964	-
HASROEL DT. RKY. BASA	1964 - 1966	-
M. NOER	1966 - 1967	-
ZAINI ZEIN	1967 - 1972	-
AGOESMAN RJ. I SUTAN	1972	-
Drs. ABRAR	1972 - 1980	Sarjana
ISMIL I. LENGAH, SH	1980 - 1990	Sarjana
MASDAR SAISA	1990 - 1995	AKABRI
DARIZAL BASIR	1995 - 2005	AKABRI
NASRUL ABIT	2005 - 2005	Sarjana
NASRUL ABIT	2010 - 2015	Sarjana
HENDRAJONI	2016-2020	Sarjana

Sumber/Source: Bagian Pemerintahan, Sekretariat Daerah Kabupaten Pesisir Selatan/ Region Government of Pesisir Selatan Regency

Tabel
Table 2.3.2**Jumlah Pegawai Negeri Sipil Menurut Jabatan dan Jenis Kelamin di Kabupaten Pesisir Selatan, Desember 2019 dan Desember 2020**
Number of Civil Servants by Occupation and Sex in Pesisir Selatan Regency, December 2019 dan December 2020

Jabatan <i>Occupation</i>	2019		Jumlah <i>Total</i>
	Laki-laki <i>Male</i>	Perempuan <i>Female</i>	
(1)	(2)	(3)	(4)
Fungsional Tertentu <i>Specific Functional</i>	1 247	3 418	4 665
Fungsional Umum <i>Staf General Functional</i>	695	786	1 481
Struktural/Structural			
Eselon V/5th Echelon	-	-	-
Eselon IV/4th Echelon	256	210	466
Eselon III/3rd Echelon	119	38	157
Eselon II/2nd Echelon	30	3	33
Eselon I/1st Echelon	-	-	0
Jumlah/Total	2 347	4 455	6 802

Lanjutan Tabel/*Continued Table 2.3.2*

Jabatan <i>Occupation</i>	2020		Jumlah <i>Total</i>
	Laki-laki <i>Male</i>	Perempuan <i>Female</i>	
(1)	(5)	(6)	(7)
Fungsional Tertentu <i>Specific Functional</i>	1 143	3 535	4 678
Fungsional Umum <i>Staf General Functional</i>	631	560	1 191
Struktural/Structural			
Eselon V/5th Echelon	-	-	-
Eselon IV/4th Echelon	236	211	447
Eselon III/3rd Echelon	119	38	157
Eselon II/2nd Echelon	30	3	33
Eselon I/1st Echelon	-	-	-
Jumlah/Total	2 159	4 347	6 506

Catatan/*Note*: ...Sumber/*Source*: Badan Kepegawaian dan Pengembangan Sumber Daya Manusia Kabupaten Pesisir Selatan/ *Regional Civil Service and Human Resource Development Agency of Pesisir Selatan Regency*

Tabel
Table 2.3.3

Jumlah Pegawai Negeri Sipil Menurut Tingkat Pendidikan dan Jenis Kelamin di Kabupaten Pesisir Selatan, Desember 2019 dan Desember 2020
Number of Civil Servants by Educational Level and Sex in Pesisir Selatan Regency, Desember 2019 dan Desember 2020

Tingkat Pendidikan <i>Educational Level</i>	2019		
	Laki-laki <i>Male</i>	Perempuan <i>Female</i>	Jumlah <i>Total</i>
(1)	(2)	(3)	(4)
Sampai dengan SD <i>Up to Primary School</i>	11	2	13
SMP/Sederajat <i>General Vocational Junior High School</i>	44	7	51
SMA/Sederajat <i>General/Vocational Senior High School</i>	487	542	1 029
Diploma I, II, III/Akta I, II, III <i>Diploma I, II, III/Akta I, II, III</i>	252	1 113	1 365
Tingkat Sarjana/Doktor/Ph.D <i>University Graduates</i>	1 553	2 791	4 344
Jumlah/Total	2 347	4 455	6 802

Lanjutan Tabel/*Continued Table 2.3.3*

Tingkat Pendidikan <i>Educational Level</i>	2020		
	Laki-laki <i>Male</i>	Perempuan <i>Female</i>	Jumlah <i>Total</i>
(1)	(5)	(6)	(7)
Sampai dengan SD <i>Up to Primary School</i>	9	2	11
SMP/Sederajat <i>General Vocational Junior High School</i>	39	7	46
SMA/Sederajat <i>General/Vocational Senior High School</i>	429	461	890
Diploma I, II, III/Akta I, II, III <i>Diploma I, II, III/Akta I, II, III</i>	199	996	1 195
Tingkat Sarjana/Doktor/ <i>Ph.D</i> <i>University Graduates</i>	1 483	2 881	4 364
Jumlah/Total	2 159	4 347	6 506

Catatan/Note: ...

Sumber/Source: Badan Kepegawaian dan Pengembangan Sumber Daya Manusia Kabupaten Pesisir Selatan/ *Regional Civil Service and Human Resource Development Agency of Pesisir Selatan Regency*

Tabel
Table 2.3.4

**Jumlah Pegawai Negeri Sipil Menurut Tingkat
Kepangkatan dan Jenis Kelamin di Kabupaten Pesisir
Selatan, Desember 2019 dan Desember 2020**
*Number of Civil Servants by Hierarchy and Sex in Pesisir
Selatan Regency, Desember 2019 dan Desember 2020*

Pangkat/Golongan/Ruang Hierarchy	2019		
	Laki-laki Male	Perempuan Female	Jumlah Total
(1)	(2)	(3)	(4)
1. I/A (Juru Muda)	-	-	-
2. I/B (Juru Muda Tingkat I)	1	2	3
3. I/C (Juru)	9	1	10
4. I/D (Juru Tingkat I)	12	5	17
Golongan I/Range I	22	8	30
5. II/A (Pengatur Muda)	42	10	52
6. II/B (Pengatur Muda Tingkat I)	104	137	241
7. II/C (Pengatur)	101	276	377
8. II/D (Pengatur Tingkat I)	136	182	318
Golongan II/Range II	383	605	988
9. III/A (Penata Muda)	239	542	781
10. III/B (Penata Muda Tingkat I)	243	568	811
11. III/C (Penata)	293	664	957
12. III/D (Penata Tingkat I)	346	648	994
Golongan III/Range III	1 121	2 422	3 543
13. IV/A (Pembina)	506	791	1 297
14. IV/B (Pembina Tingkat I)	290	618	908
15. IV/C (Pembina Utama Muda)	24	11	35
16. IV/D (Pembina Utama Madya)	1	-	1
17. IV/E (Pembina Utama)	-	-	-
Golongan IV/Range IV	821	1 420	2 241
Jumlah/Total	2 347	4 455	6 802

Lanjutan Tabel/*Continued Table 2.3.4*

Pangkat/Golongan/Ruang <i>Hierarchy</i>	2020		
	Laki-laki <i>Male</i>	Perempuan <i>Female</i>	Jumlah <i>Total</i>
(1)	(5)	(6)	(7)
1. I/A (Juru Muda)	-	-	-
2. I/B (Juru Muda Tingkat I)	1	2	3
3. I/C (Juru)	6	-	6
4. I/D (Juru Tingkat I)	12	6	18
Golongan I/Range I	19	8	27
5. II/A (Pengatur Muda)	30	7	37
6. II/B (Pengatur Muda Tingkat I)	106	134	240
7. II/C (Pengatur)	67	250	317
8. II/D (Pengatur Tingkat I)	147	152	299
Golongan II/Range II	350	543	893
9. III/A (Penata Muda)	220	449	669
10. III/B (Penata Muda Tingkat I)	197	517	714
11. III/C (Penata)	261	677	938
12. III/D (Penata Tingkat I)	356	701	1 057
Golongan III/Range III	1 034	2 344	3 378
13. IV/A (Pembina)	390	676	1 066
14. IV/B (Pembina Tingkat I)	342	771	1 113
15. IV/C (Pembina Utama Muda)	23	5	28
16. IV/D (Pembina Utama Madya)	1	-	1
17. IV/E (Pembina Utama)	-	-	-
Golongan IV/Range IV	756	1 452	2 208
Jumlah/Total	2 159	4 347	6 506

Catatan/Note: ...

Sumber/Source: Badan Kepegawaian dan Pengembangan Sumber Daya Manusia Kabupaten Pesisir Selatan/ *Regional Civil Service and Human Resource Development Agency of Pesisir Selatan Regency*

2.4 KEUANGAN PEMERINTAH GOVERNMENT FINANCE

Tabel 2.4.1 **Target dan Realisasi PBB Menurut Kecamatan di Kabupaten Pesisir Selatan (Ribu Rupiah), 2020**
Table 2.4.1 **Target and Realization of Land and Building Taxes by Sub-District in Pesisir Selatan Regency (Thousand Rupiah), 2020**

Kecamatan Subdistrict	Target Target	Realisasi Realization	Persentase Percentage
(1)	(2)	(3)	(4)
Silaut	190 278,47	170 407,94	89,56
Lunang	140 833,03	112 236,18	79,69
Basa Ampek Balai Tapan	45 108,85	28 939,12	64,15
Ranah Ampek Hulu Tapan	50 391,45	27 244,50	54,07
Pancung Soal	100 271,84	47 167,40	47,04
Airpura	110 001,23	64 118,71	58,29
Linggo Sari Baganti	150 532,69	112 175,81	74,52
Ranah Pesisir	232 928,45	140 702,00	60,41
Lengayang	275 248,04	205 472,96	74,65
Sutera	190 173,91	98 950,90	52,03
Batang Kapas	135 726,88	72 727,49	53,58
IV Jurai	245 583,76	146 499,83	59,65
Bayang	120 995,39	43 310,24	35,79
IV Nagari Bayang Utara	26 764,10	23 153,00	86,51
Koto XI Tarusan	150 751,08	58 707,03	38,94
Pesisir Selatan	2 165 589,15	1 351 813,11	62,42

Catatan/Note: Belum diaudit/Unaudited

Sumber/Source: Badan Pendapatan Kabupaten Pesisir Selatan/ Regional Revenue Agency of Pesisir Selatan Regency

Tabel
Table 2.4.2

Target dan Realisasi Anggaran Pendapatan Daerah Menurut Jenis Penerimaan di Kabupaten Pesisir Selatan (Ribu Rupiah), 2020
Target and Realization of Regional Revenue Budget by Type of Revenue in Pesisir Selatan Regency (Thousand Rupiah), 2020

Sumber Penerimaan Source of Revenue	Target Target	Realisasi Realization	Persentase Percentage
(1)	(2)	(3)	(4)
PENERIMAAN DAERAH			
Bagian Sisa Lebih Tahun Lalu	16 950 207,82	16 950 207,82	100,00
Bagian Pendapatan Asli daerah	152 636 474,69	133 652 411,81	87,56
Bagian Bagi Hasil Pajak /Bukan Pajak	22 975 499,94	13 289 192,61	57,84
Lain-lain Pendapatan yang Sah	413 189 275,17	391 253 591,47	94,69
DAU dan DAK	1 109 226 948,64	1 092 360 630,46	98,48
PENERIMAAN PEMBANGUNAN	-	-	-
BAGIAN URUSAN KAS DAN PERHITUNGAN	-	-	-
Jumlah/Total	1 714 978 406,25	1 647 506 034,17	96,07

Catatan/Note: Belum diaudit/Unaudited

Sumber/Source: Badan Pendapatan Kabupaten Pesisir Selatan/ Regional Revenue Agency of Pesisir Selatan Regency

Tabel
Table 2.4.3**Target dan Realisasi Belanja Tidak Langsung dan Langsung di Kabupaten Pesisir Selatan (Ribu Rupiah), 2020****Target and Realization of Indirect and Direct Expenditures of Regional Government in Pesisir Selatan Regency (Thousand Rupiah), 2020**

Uraian Pengeluaran Expenditures Description	Target Target	Realisasi Realization	Persentase Percentage
(1)	(2)	(3)	(4)
1 Nilai Belanja Tidak Langsung	1 053 582 361,12	1 022 400 813,93	97,04
a Belanja Pegawai	688 220 167,93	673 800 435,34	97,90
b Belanja Bunga	457 290,88	170 241,44	37,23
c Belanja Subsidi	-	-	-
d Belanja Hibah	61 700 181,09	60 273 631,09	97,69
e Belanja Bagi Hasil dan Bantuan Keuangan	250 965 350,58	250 843 286,59	99,95
f Belanja Bantuan Sosial	950 000,00	81 500,00	8,58
g Belanja bagi hasil kepada provinsi/ kabupaten/kota dan pemerintahan desa	4 677 359,20	886 215,69	18,95
h Belanja Bantuan Keuangan Kepada Prov/ Kab/ Kota dan Pemerintahan Desa dan Partai Politik	-	-	-
i Belanja Tidak Terduga	46 612 011,45	36 345 503,77	77,97
2 Nilai Belanja Langsung	650 687 100,12	592 138 435,49	91,00
a Belanja Pegawai	123 740 907,86	119 745 591,39	96,77
b Belanja Barang	237 933 405,11	210 458 211,54	88,45
c Belanja Modal	289 012 787,16	261 934 632,56	90,63
Jumlah/ Total	1 704 269 461,25	1 614 539 249,42	94,73

Catatan/Note: Belum diaudit/Unaudited

Sumber/Source: Dinas Pengelolaan Keuangan Daerah Kabupaten Pesisir Selatan/ Management of Finance Agency of Pesisir Selatan Regency

Tabel
Table 2.4.4

Target dan Realisasi Pendapatan Asli Daerah (PAD) di Kabupaten Pesisir Selatan Dirinci Menurut Sumber Penerimaan (Ribu Rupiah), 2020
Target and Realization of Own-Source Revenue in Pesisir Selatan Regency by Source of Revenue (Thousand Rupiah), 2020

	Sumber Penerimaan <i>Source of Revenue</i>	Target <i>Target</i>	Realisasi <i>Realization</i>	Persentase <i>Percentage</i>
	(1)	(2)	(3)	(4)
1	Pajak Daerah/ <i>Local Tax</i>	28 949 287,41	20 454 008,65	70,65
2	Retribusi Daerah/ <i>Regional Retribution</i>	10 793 229,39	3 096 510,27	28,69
3	Bagian Laba Atas Penyetaraan Modal/ <i>Profit</i>	9 632 288,48	9 632 288,48	100,00
4	Lain-Lain PAD yang Sah Other	103 261 669,41	100 469 604,41	97,30
	Jumlah/ Total	152 636 474,69	133 652 411,81	87,56

Catatan/Note: Belum diaudit/*Unaudited*

Sumber/Source: Badan Pendapatan Kabupaten Pesisir Selatan/ *Regional Revenue Agency of Pesisir Selatan Regency*

Tabel
Table 2.4.5

Target dan Realisasi Penerimaan Pajak Daerah di Kabupaten Pesisir Selatan Dirinci Menurut Jenis Pajak (Ribu Rupiah), 2020
Target and Realization of Regional Tax Revenue in Pesisir Selatan Regency by Type of Tax (Thousand Rupiah), 2020

Jenis Pajak Type of Tax	Target (000 Rupiah) Target (000 Ruphias)	Realisasi (000 Rupiah) Realization (000 Ruphias)	Persentase Percentage
(1)	(2)	(3)	(4)
1 Pajak Hotel	585 000,00	145 838,26	24,93
2 Pajak Restoran	3 000 000,00	1 657 654,33	55,26
3 Pajak Hiburan	57 500,00	1 030,00	1,79
4 Pajak Reklame	591 875,00	400 975,00	67,75
5 Pajak Mineral Bukan Logam dan Batuan	3 175 000,00	2 590 973,58	81,61
6 Pajak Penerangan Jalan	13 574 000,00	12 888 231,85	94,95
7 Pajak Sarang Burung Walet	-	-	-
8 Pajak Bumi dan Bangunan Pedesaan & Perkotaan	2 165 589,15	1 351 813,11	62,42
9 Pajak Air Tanah	-	-	-
10 Bea Perolehan Hak Atas Tanah dan Bangunan (BPHTB)	5 800 323,25	1 417 492,51	24,44
Jumlah/ Total	28 949 287,41	20 454 008,65	70,65

Catatan/Note: Belum diaudit/Unaudited

Sumber/Source: Badan Pendapatan Kabupaten Pesisir Selatan/ Regional Revenue Agency of Pesisir Selatan Regency

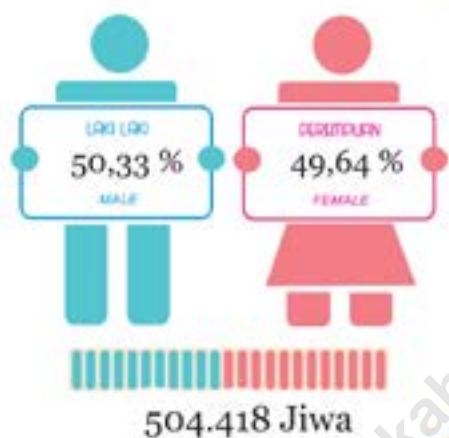
PENDUDUK DAN KETENAGAKERJAAN

Population and Employment

BAB

CHAPTER

3



Jumlah Penduduk Kabupaten Pesisir Selatan, 2020

Population of Pesisir Selatan Regency, 2020

Tingkat Kepadatan Penduduk Kabupaten Pesisir Selatan,

Population Density of Pesisir Selatan Regency,

Kecamatan dengan kepadatan penduduk tertinggi

Subdistrict with the highest density population

Kec. Bayang

521,00

Jiwa per Km²

Kecamatan dengan kepadatan penduduk terendah

Subdistrict with the lowest density population

Kec. Silau

33,00

Jiwa per Km²



PENJELASAN TEKNIS

TECHNICAL NOTES

1. Salah satu sumber data kependudukan adalah sensus penduduk yang dilaksanakan setiap sepuluh tahun sekali. Sensus penduduk telah dilaksanakan sebanyak tujuh kali sejak Indonesia merdeka, yaitu tahun 1961, 1971, 1980, 1990, 2000, 2010, dan 2020. Keenam sensus penduduk sebelumnya dilaksanakan dengan menggunakan metode tradisional, yaitu mencatat setiap penduduk dari rumah ke rumah. Pertama kalinya dalam sejarah sensus penduduk di Indonesia, Sensus Penduduk 2020 (SP2020) menggunakan metode kombinasi yaitu dengan memanfaatkan data Administrasi Kependudukan (Adminduk) dari Direktorat Jenderal Kependudukan dan Pencatatan Sipil (Ditjen Dukcapil) Kementerian Dalam Negeri (Kemendagri) sebagai data dasar pelaksanaan SP2020. Hal ini dirancang dan dilaksanakan sebagai upaya untuk mewujudkan "SATU DATA KEPENDUDUKAN INDONESIA".

Cakupan penduduk pada SP2020 adalah seluruh penduduk yang tinggal di wilayah teritorial Indonesia, mencakup Warga Negara Indonesia (WNI) dan Warga Negara Asing (WNA) yang telah menetap atau berencana menetap di wilayah Indonesia selama minimal satu tahun. WNI yang dicakup juga termasuk mereka yang berada di luar negeri, yaitu Anggota Korps Diplomatik Republik Indonesia beserta keluarganya di luar negeri dan Anggota TNI/POLRI beserta keluarganya yang sedang melakukan misi perdamaian di luar negeri.

Pengumpulan data dalam SP2020 dilakukan dengan berbagai moda yaitu Sensus Penduduk Online, Drop

1. *One of the source of demographic data is population census, which is conducted every ten years. Population Census has been conducted seven times since Indonesia's independence: 1961, 1971, 1980, 1990, 2000, 2010 and 2020.*

The previous six population censuses were carried out using the traditional method, canvassing each person door-to-door. For the first time in the history of the population census in Indonesia, the 2020 Population Census (SP2020) used a combined method, that is utilizing Population Administration data managed by the Directorate General of Population and Civil Registration of the Ministry of Home Affairs as the basic data for the population census. This is designed and implemented as an effort to realize "ONE INDONESIAN POPULATION DATA".

The target for population coverage in Population Census 2020 is all residents who live in Indonesia's territory, including Indonesian citizens (WNI) and foreign citizens (WNA) who have stayed or plan to stay in Indonesian territory for at least one year. The Indonesian citizens who are covered also include those who are abroad, namely members of the Diplomatic Corps of the Republic of Indonesia and their families abroad and

Off - Pick Up (DOPU) Kuesioner, dan wawancara. Adanya pandemi Coronavirus Disease (COVID-19) yang dihadapi dunia sejak awal tahun 2020 mendorong banyak kantor statistik nasional (National Statistics Office – NSO) untuk melakukan penyesuaian tata kelola penyelenggaraan Sensus Penduduk, termasuk juga BPS. Pendataan penduduk semula direncanakan dengan wawancara dan membagi wilayah menjadi dua zona dengan mempertimbangkan ketersediaan akses internet, yaitu zona yang menggunakan kuesioner kertas (Paper and Pencil Interviewing, PAPI) dan zona yang menggunakan elektronik (Computer Assisted Personal Interviewing, CAPI). Dengan adanya tata kelola baru, pendataan penduduk dibagi menjadi tiga zona, yaitu Zona 1 DOPU, Zona 2 NonDOPU, dan Zona 3 Wawancara.

Dalam publikasi ini, data yang disajikan merupakan hasil SP2010 (Mei) dan hasil SP2020 (September).

2. Penduduk Indonesia adalah semua orang yang berdomisili di wilayah teritorial Indonesia, mencakup Warga Negara Indonesia (WNI) dan Warga Negara Asing (WNA) yang telah menetap selama satu tahun atau lebih atau berencana menetap di wilayah Indonesia selama minimal satu tahun. Pada sensus sebelumnya referensi waktu dalam konsep kependudukan adalah enam bulan. Perubahan ini didasari oleh UU No. 24 Tahun 2013 tentang Perubahan atas UU No. 23 Tahun 2006 tentang Administrasi Kependudukan pada Pasal 15.
3. Laju pertumbuhan penduduk per tahun adalah angka yang menunjukkan rata-rata tingkat penambahan penduduk per tahun dalam jangka

members of the TNI / POLRI and their families who are carrying out Peacekeeping Missions abroad.

Data collection in SP2020 is carried out in various modes, namely Online Population Census, Drop Off - Pick Up (DOPU) Questionnaires, and interviews. The existence of the Coronavirus Disease (COVID-19) pandemic facing the world since the beginning of 2020 has prompted many national statistical offices (NSO) to make adjustments to the governance of the implementation of the Population Census, including BPS - Statistics Indonesia. Population data collection is originally planned by interview and divided the area into two zones taking into account the availability of internet access, namely the zone that uses paper questionnaires (Paper and Pencil Interviewing, PAPI) and the zone that uses electronics (Computer Assisted Personal Interviewing, CAPI). With the adjusted business processes, population data collection is divided into three zones, namely Zone 1 DOPU, Zone 2 Non-DOPU, and Zone 3 Interview.

In this publication, the data presented are the SP2010 results (May) and the SP2020 results (September).

2. *The population of Sumatera Barat are all people who live in Indonesia's territory, including Indonesian citizens and foreign citizens who have lived for one year or more or*

waktu tertentu. Angka ini dinyatakan sebagai persentase dari penduduk dasar. Metode penghitungan laju pertumbuhan penduduk yang digunakan oleh BPS adalah metode geometrik.

4. Kepadatan penduduk adalah ukuran persebaran penduduk yang menunjukkan jumlah penduduk untuk setiap kilometer persegi luas wilayah
5. Rasiojeniskelaminadalahperbandingan antara jumlah penduduk laki-laki dan jumlah penduduk perempuan pada suatu daerah dan waktu tertentu, yang biasanya dinyatakan dalam banyaknya penduduk laki-laki per 100 perempuan.
6. Distribusi penduduk adalah pola persebaran penduduk di suatu wilayah, baik berdasarkan batas-batas geografis maupun berdasarkan batas-batas administrasi pemerintahan.
7. Komposisi penduduk adalah pola persebaran penduduk menurut karakteristiknya, contoh: penduduk menurut kelompok umur, penduduk menurut jenis kelamin.
8. Sumber utama data ketenagakerjaan adalah Survei Angkatan Kerja Nasional (Sakernas). Survei ini khusus dirancang untuk mengumpulkan informasi/data ketenagakerjaan. Sakernas pertama kali diselenggarakan pada tahun 1976, kemudian dilanjutkan pada tahun 1977 dan 1978. Pada tahun 1986-1993, Sakernas diselenggarakan secara triwulanan, sejak tahun 1994-2001, Sakernas dilaksanakan secara tahunan, yaitu setiap bulan Agustus. Pada tahun 2002-2004, di samping Sakernas Tahunan dilakukan pula Sakernas Triwulanan. Pada tahun 2005-2010, pengumpulan data Sakernas dilaksanakan secara semesteran pada

plan to stay in Indonesian territory for at least one year. In the previous census the time reference in the population concept was six months. This change is based on Law no. 24 of 2013 concerning Amendments to Law no. 23 of 2006 concerning Population Administration in Article 15.

3. *Annual population growth rate is a number that shows the average rate of population growth per year in a certain period of time. This rate is a percentage of the basic population. The method used by Statistics Indonesia is the geometric method.*
4. *Population density is a measure of the distribution of the population which shows the total population for each square kilometer of area.*
5. *Sex ratio is the ratio between total male population and total female population in a certain area and at a certain time, which is usually stated in the number of male residents per 100 female.*
6. *Population distribution is the pattern of population distribution in an area, either by geographic boundaries or by government administrative boundaries.*
7. *Population compotition is the pattern of population distribution by its characteristics, example: population by age group, population by sex.*
8. *The main source of employment data is National Labour Force Survey (Sakernas). This survey is*

Februari (Semester I) dan Agustus (Semester II). Tahun 2011-2014, Sakernas dilaksanakan Triwulanan, yaitu Februari (Triwulan I), Mei (Triwulan II), Agustus (Triwulan III), dan November (Triwulan IV). Sakernas Triwulanan ini dimaksudkan untuk memantau indikator ketenagakerjaan secara dini di Indonesia yang mengacu pada The Key Indicators of the Labour Market (KILM) yang direkomendasikan oleh The International Labour Organization (ILO). Mulai tahun 2015, pengumpulan data Sakernas dilaksanakan secara semesteran pada Februari (Semester I) dan Agustus (Semester II)

Sejak Sakernas 2001, konsep status pekerjaan dan pengangguran mengalami perluasan dan penyempurnaan. Status pekerjaan yang pada Sakernas 2000 hanya 5 kategori, mulai tahun 2001 ditambahkan kategori baru, yaitu: pekerja bebas di pertanian dan pekerja bebas di nonpertanian. Selain itu, dalam rangka menyesuaikan dengan konsep ILO, konsep pengangguran terbuka diperluas, yaitu di samping mencakup penduduk yang aktif mencari pekerjaan, mencakup pula kelompok penduduk yang sedang mempersiapkan usaha/pekerjaan baru, kelompok penduduk yang tidak mencari pekerjaan karena merasa tidak mungkin mendapatkan pekerjaan, serta kelompok penduduk yang tidak aktif mencari pekerjaan dengan alasan sudah mempunyai pekerjaan, tetapi belum mulai bekerja.

Hasil Sakernas Semester disajikan sampai tingkat provinsi (jumlah sampel 75.000 rumah tangga). Sementara itu, Sakernas Semester II disajikan sampai tingkat kabupaten/kota dengan jumlah sampel sebesar 300.000 rumah tangga. Mulai Sakernas Agustus 2020, penghitungan indikator menggunakan

specifically designed to collect information on labour force statistics. The first Sakernas was conducted in 1976, then conducted annually during the period 1977-1978. During 1986-1993, Sakernas was conducted quarterly in all provinces in Indonesia, only since 1994 until 2001 Sakernas was conducted yearly, every August of the year. During the period 2002-2004, besides a yearly Sakernas, BPS also conducted a quarterly Sakernas. During the period 2005-2010, Sakernas has been conducted in semester period, i.e. February (First Semester) and August (Second Semester). During 2011-2014, Sakernas is conducted on a quarterly basis ie: February (First Quarter), May (Second Quarter), August (Third Quarter), and November (Fourth Quarter). A Quarterly Sakernas is aimed to monitor the prompt indicators of Indonesian labour market which referred to The Key Indicators of the Labour Market (KILM) recommended by The International Labour Organization (ILO). Since 2015, the Sakernas has been conducted on biannual basis again, the first semester on February and the later semester on August.

Since Sakernas 2001, the concept of employment status and unemployment was revised. The employment status previously covered only 5 categories, but since 2001 two new categories of

penimbang hasil proyeksi penduduk Survei Penduduk Antar Sensus (SUPAS) 2015.

9. Penduduk usia kerja adalah penduduk yang berumur 15 tahun ke atas.
10. Angkatan kerja adalah penduduk usia kerja (15 tahun ke atas) yang bekerja, punya pekerjaan namun sementara tidak bekerja, dan pengangguran.
11. Bekerja adalah kegiatan ekonomi yang dilakukan oleh seseorang dengan maksud memperoleh atau membantu memperoleh pendapatan atau keuntungan dan lamanya bekerja paling sedikit 1 jam secara terus menerus dalam seminggu yang lalu (termasuk pekerja keluarga tanpa upah yang membantu dalam suatu usaha/ kegiatan ekonomi).
12. Jumlah jam kerja seluruhnya adalah jumlah jam kerja yang digunakan untuk bekerja (tidak termasuk jam kerja istirahat resmi dan jam kerja yang digunakan untuk hal-hal di luar pekerjaan).
13. Lapangan usaha adalah bidang kegiatan dari pekerjaan/tempat bekerja di mana seseorang bekerja. Klasifikasi lapangan usaha mengikuti Klasifikasi Baku Lapangan Usaha Indonesia (KBLI) dalam 1 digit.
14. Status pekerjaan adalah kedudukan seseorang dalam unit usaha/kegiatan dalam melakukan pekerjaan.
15. 15. Berusaha sendiri tanpa dibantu orang lain adalah bekerja atau berusaha dengan menanggung risiko secara ekonomis, yaitu tidak menggunakan

casual employee both in agriculture and non-agriculture sectors have been added. In addition, to adapt the ILO concept, the concept of unemployment was also extended. Unemployment covers population who were looking for work, population who were establishing a new business/firm/establishment, discouraged job seekers, and those who were not actively looking for work with the reason of already having job but not starting to work (future starter).

The results of Sakernas for first semester were presented at provincial level (sample size 75,000 households), while for the second semester were presented up to regency/municipal level (sample size 300,000 households). Starting from Sakernas August 2020, the calculation of indicators uses a weighting of the population projection results of the Intercensal Population Survey (SUPAS) 2015.

9. *Working age population is persons of 15 years and over.*
10. *Labor force or economically active are persons of 15 years and over, who in the previous week were working, temporarily absent from work but having jobs, and unemployment.*
11. *Working is economic activity conducted by a person and intended to earn income by doing work or helping to do work at least one hour continuously during the reference week (including unpaid*

pekerja dibayar maupun pekerja tak dibayar, termasuk yang sifat pekerjaannya memerlukan teknologi atau keahlian khusus.

16. Berusaha dibantu buruh tidak tetap/ buruh tidak dibayar adalah bekerja atau berusaha atas risiko sendiri, dan menggunakan buruh/pekerja tak dibayar dan atau buruh/pekerja tidak tetap.
17. Berusaha dibantu buruh tetap/buruh dibayar adalah berusaha atas risiko sendiri dan mempekerjakan paling sedikit satu orang buruh/pekerja tetap yang dibayar.
18. Buruh/karyawan/pegawai adalah seseorang yang bekerja pada orang lain atau instansi/kantor/ perusahaan secara tetap dengan menerima upah/ gaji baik berupa uang maupun barang. Buruh yang tidak mempunyai majikan tetap, tidak digolongkan sebagai buruh/karyawan, tetapi sebagai pekerja bebas. Seseorang dianggap memiliki majikan tetap jika memiliki 1 (satu) majikan (orang/ rumah tangga) yang sama dalam sebulan terakhir, khusus pada sektor bangunan batasannya tiga bulan. Apabila majikannya instansi/ lembaga, boleh lebih dari satu.
19. Pekerja bebas adalah seseorang yang bekerja pada orang lain/majikan/ institusi yang tidak tetap (lebih dari 1 majikan dalam sebulan terakhir) di usaha pertanian baik berupa usaha rumah tangga maupun bukan usaha rumah tangga, ataupun di nonpertanian atas dasar balas jasa dengan menerima upah atau imbalan baik berupa uang maupun barang, dan

family worker/s for any economic activity).

12. *Total working hours is the total hours spent by an employee to perform all jobs (excluding the time used for other activities which are not classified as work).*
13. *Industry is field of a person's activity or establishment. The classification of industries follows the Indonesia Standard Industrial Classification (KBLI) in one digit.*
14. *Employment status is the status of a person at his place of work or establishment where he was employed.*
15. *Own-account worker is a person who works at his own risk without assisted by paid per mount worker or unpaid worker include technical job or skill job.*
16. *Employer assisted by temporary workers/unpaid worker is a person who works at his own risk and assisted by temporary worker/ unpaid worker.*
17. *Employer assisted by permanent workers/paid workers is a person who does his business at her/his own risk at least one assisted by paid permanent worker.*
18. *Employee is a person who work permanently for other people or institution/office/ company and gains some money/cash or goods as wage/salary. Labor who have no permanent employer is not categorized as a laborer/ worker/*

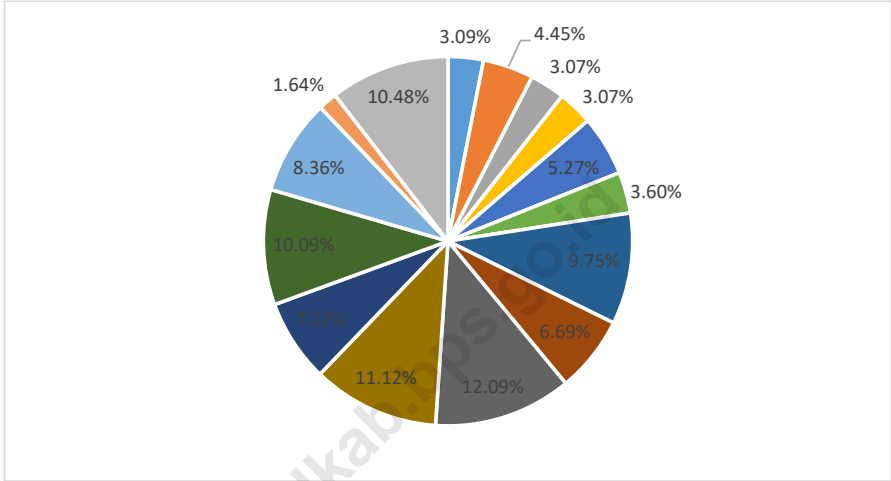
baik dengan sistem pembayaran harian maupun borongan. Usaha pertanian meliputi: pertanian tanaman pangan, perkebunan, kehutanan, peternakan, perikanan dan perburuan, termasuk jasa pertanian. Usaha nonpertanian meliputi: usaha di sektor pertambangan, sektor industri, sektor listrik, gas dan air, sektor konstruksi/bangunan, sektor perdagangan, sektor angkutan, pergudangan dan komunikasi, sektor keuangan, asuransi, usaha persewaan bangunan, tanah dan jasa perusahaan, sektor jasa kemasyarakatan, sosial dan perorangan.

20. Pekerja tak dibayar adalah seseorang yang bekerja membantu usaha untuk memperoleh penghasilan/keuntungan yang dilakukan oleh salah seorang anggota rumah tangga atau bukan anggota rumah tangga tanpa mendapat upah/gaji baik berupa uang maupun barang.

employee but casual worker. A laborer in general is considered to have a permanent employer if he has the same employer during the past month, particularly for building construction sector is 3 months. If the employer is an institution, more than 1 (one) employer is allowed.

19. *Casual employee is a person who does not work permanently for other people/employer/institution (more than 1 employer during the last 1 month) in agricultural sector, either home industry or not home industry, or in non-agricultural sector based on remuneration paid with money or goods, and based on daily or contact payment system. Agricultural: industry covers food-based agricultural, plantation, forestry, breeding, fishery, including agricultural services. Non-agricultural: industry covers industries in mining, electricity, gas, water, building construction, trade, transportation, warehousing and communication, financial, insurance, property leasing and services industry, public services, social and individual services.*
20. *Unpaid worker is a person who intended to work without pay either with money or good, in an establishment run by other members of the family, relative or neighbor*

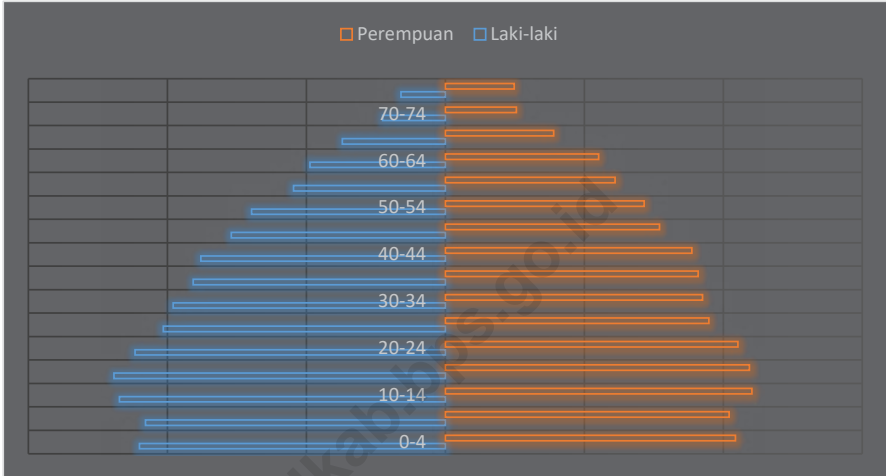
Gambar 3.1 **Distribusi Penduduk Menurut Kecamatan (%), 2020**
Figures 3.1 **Population Distribution by Subdistrict (%), 2020**



Sumber/Source: Hasil SP2020 (September)/The result of the 2020 Population Census (September)

Gambar 3.2
Figures

Piramida Penduduk Menurut Kelompok Umur dan Jenis Kelamin, 2020
Pyramid Population by Sex and Age Group, 2020



Sumber/Source: Hasil SP2020 (September)/The result of the 2020 Population Census (September)

<https://pessiskab.go.id>

3.1 PENDUDUK POPULATION

Tabel 3.1.1 Penduduk, Laju Pertumbuhan Penduduk, Distribusi Persentase Penduduk, Kepadatan Penduduk, Rasio Jenis Kelamin Penduduk Menurut Kecamatan di Kabupaten Pesisir Selatan, 2020
Population, Population Growth Rate, Percentage Distribution of Population, Population Density, and Population Sex Ratio by Subdistrict in Pesisir Selatan Regency, 2020

Kecamatan Subdistrict	Penduduk (ribu) Population (thousand)	Laju Pertumbuhan Penduduk per Tahun 2010–2020 Annual Population Growth Rate (%) 2010–2020
(1)	(2)	(3)
Silaut	15 592	2,48
Lunang	22 423	1,96
Basa Ampek Balai Tapan	15 487	1,99
Ranah Ampek Hulu Tapan	15 499	1,64
Pancung Soal	26 570	1,39
Airpura	18 180	2,58
Linggo Sari Baganti	49 169	1,46
Ranah Pesisir	33 760	1,12
Lengayang	60 994	1,63
Sutera	56 091	1,93
Batang Kapas	36 422	1,63
IV Jurai	50 894	1,58
Bayang	42 181	1,36
IV Nagari Bayang Utara	8 286	1,27
Koto XI Tarusan	52 870	0,96
Pesisir Selatan	504 418	1,57

Lanjutan Tabel/*Continued Table* 3.1.1

Kecamatan Subdistrict	Persentase Penduduk Percentage of Total Population	Kepadatan Penduduk per km² Population Density per sq.km
(1)	(4)	(5)
Silaut	3,09	33
Lunang	4,45	49
Basa Ampek Balai Tapan	3,07	83
Ranah Ampek Hulu Tapan	3,07	55
Pancung Soal	5,27	49
Airpura	3,60	48
Linggo Sari Baganti	9,75	88
Ranah Pesisir	6,69	60
Lengayang	12,09	96
Sutera	11,12	98
Batang Kapas	7,22	131
IV Jurai	10,09	138
Bayang	8,36	521
IV Nagari Bayang Utara	1,64	34
Koto XI Tarusan	10,48	121
Pesisir Selatan	100,00	83

Lanjutan Tabel/*Continued Table 3.1.1*

Kecamatan <i>Subdistrict</i>	Rasio Jenis Kelamin Penduduk <i>Population Sex Ratio</i>
(1)	(6)
Silaut	106
Lunang	104
Basa Ampek Balai Tapan	101
Ranah Ampek Hulu Tapan	105
Pancung Soal	102
Airpura	105
Linggo Sari Baganti	102
Ranah Pesisir	98
Lengayang	101
Sutera	101
Batang Kapas	100
IV Jurai	101
Bayang	99
IV Nagari Bayang Utara	98
Koto XI Tarusan	101
Pesisir Selatan	101

Catatan/Note:

Sumber/Source: Hasil SP2020 (September)/*The result of the 2020 Population Census (September)*

Tabel
Table 3.1.2

Jumlah Penduduk Menurut Kelompok Umur dan Jenis Kelamin di Kabupaten Pesisir Selatan, 2020
Population by Age Groups and Sex in Pesisir Selatan Regency, 2020

Kelompok Umur <i>Age Groups</i>	Jenis Kelamin/Sex		
	Laki-Laki <i>Male</i>	Perempuan <i>Female</i>	Jumlah <i>Total</i>
(1)	(2)	(3)	(4)
0–4	21 999	20 878	42 877
5–9	21 565	20 416	41 981
10–14	23 448	22 069	45 517
15–19	23 850	21 893	45 743
20–24	22 323	21 047	43 370
25–29	20 294	18 957	39 251
30–34	19 573	18 507	38 080
35–39	18 131	18 194	36 325
40–44	17 584	17 749	35 333
45–49	15 399	15 409	30 808
50–54	13 937	14 306	28 243
55–59	10 913	12 210	23 123
60–64	9 731	11 038	20 769
65–69	7 409	7 809	15 218
70–74	4 519	5 114	9 633
75+	3 179	4 968	8 147
Pesisir Selatan	253 854	250 564	504 418

Catatan/Note: ...

Sumber/Source: Hasil Perapihan Umur dari Data Administratif dan SP2020 (September)/*The Result of Smoothing Single Year of Age from Administrative Data and the 2020 Population Census (September)*

Tabel 3.1.3 **Jumlah Penduduk Wajib KTP-Elektronik Menurut Kecamatan di Kabupaten Pesisir Selatan, 2020**
The Number of People who are Required to have e-ID card by Subdistrict in Pesisir Selatan Regency, 2020

Kecamatan Subdistrict	Jumlah Penduduk Wajib KTP- Elektronik The Number of People who are Required to have e-ID card	Jumlah Penduduk Yang Belum Memiliki KTP-Elektronik The Number of People Who do not have e-ID card
(1)	(2)	(3)
Silaut	10 662	165
Lunang	15 299	364
Basa Ampek Balai Tapan	10 855	192
Ranah Ampek Hulu Tapan	10 729	258
Pancung Soal	17 524	499
Airpura	12 498	311
Linggo Sari Baganti	34 944	1,351
Ranah Pesisir	24 842	695
Lengayang	44 879	1 176
Sutera	39 987	960
Batang Kapas	26 457	505
IV Jurai	36 814	564
Bayang	30 863	503
IV Nagari Bayang Utara	6 067	87
Koto XI Tarusan	37 986	687
Pesisir Selatan	360 406	8 317

Catatan/Note:

Sumber/Source: Dinas Kependudukan dan Catatan Sipil Kabupaten Pesisir Selatan/Civil Registry Office of Pesisir Selatan Regency

**3.2 KETENAGAKERJAAN
EMPLOYMENT**

Tabel 3.2.1 Jumlah Penduduk Berumur 15 Tahun Keatas Menurut Jenis Kegiatan Selama Seminggu yang Lalu dan Jenis Kelamin di Kabupaten Pesisir Selatan, 2020
Population Aged 15 Years and Over by Type of Activity During The Previous Week and Sex in Pesisir Selatan Regency, 2020

Kegiatan Utama <i>Main Activity</i>	Jenis Kelamin/Sex		
	Laki-Laki <i>Male</i>	Perempuan <i>Female</i>	Jumlah <i>Total</i>
(1)	(2)	(3)	(4)
I. Angkatan Kerja/<i>Economically Active</i>	134 392	84 168	218 560
1. Bekerja/ <i>Working</i>	124 066	79 185	203 251
2. Pengangguran Terbuka/ <i>Unemployment</i>	10 326	4 983	15 309
II. Bukan Angkatan Kerja/<i>Economically Inactive</i>	30 756	86 928	117 684
1. Sekolah/ <i>Attending School</i>	12 497	14 267	26 764
2. Mengurus Rumah Tangga/ <i>Housekeeping</i>	4969	68 089	73 058
3. Lainnya/ <i>Others</i>	13 290	4 572	17 862
Jumlah/<i>Total</i>	165 148	171 096	336 244

Catatan/Note:

Sumber/Source: BPS, Survei Angkatan Kerja Nasional (Sakernas) Agustus/BPS-Statistics Indonesia, August National Labor Force Survey

Tabel
Table 3.2.2

Penduduk Berumur 15 Tahun ke Atas Menurut Pendidikan Tertinggi yang Ditamatkan dan Jenis Kegiatan Selama Seminggu yang Lalu di Kabupaten Pesisir Selatan, 2020
Population 15 Years of Age and Over by Educational Attainment and Type of Activity During the Previous Week in Pesisir Selatan Regency, 2020

Pendidikan Tertinggi yang Ditamatkan ¹ <i>Educational Attainment¹</i>	Angkatan Kerja/Economically Active			Persentase Bekerja terhadap Angkatan Kerja <i>Percentage of Working to Economically Active</i>
	Bekerja <i>Working</i>	Pengangguran ² <i>Unemployment²</i>	Jumlah Angkatan Kerja <i>Total of Economically Active</i>	
(1)	(2)	(3)	(4)	(5)
0	66 815	1 896	68 711	97,24
1	42 073	1 834	43 907	95,82
2	68 964	6 809	75 773	91,01
3	25 399	4 770	30 169	84,19
Jumlah/Total	203 251	15 309	218 560	93,00

Lanjutan Tabel/Continued Table 3.2.2

Pendidikan Tertinggi yang Ditamatkan¹ <i>Educational Attainment¹</i>	Bukan Angkatan Kerja <i>Not Economically Active</i>	Jumlah Penduduk Usia Kerja <i>Total of Working Age Population</i>	Persentase Angkatan Kerja terhadap Penduduk Usia Kerja <i>Percentage of Economically Active to Working Age Population</i>
(1)	(6)	(7)	(8)
0	41 980	110 691	62,07
1	33 206	77 113	56,94
2	37 639	113 412	66,81
3	4 859	35 028	86,13
Jumlah/Total	117 684	336 244	65,00

Catatan/Note: ¹ 0. ≤ Sekolah Dasar (SD)/≤ *Primary School*
 1. Sekolah Menengah Pertama/*Junior High School*
 2. Sekolah Menengah Atas/*Senior High School*
 3. Perguruan Tinggi/*Collage*
² 1. Mencari pekerjaan/*Looking for work*
 2. Mempersiapkan usaha/*Establishing a new business/firm*
 3. Merasa tidak mungkin mendapat pekerjaan/*Hopeless of job*
 4. Sudah punya pekerjaan tetapi belum mulai bekerja/*Have a job in future start*

Sumber/Source: BPS, Survei Angkatan Kerja Nasional (Sakernas) Agustus/BPS-Statistics Indonesia, August National Labor Force Survey

Tabel
Table 3.2.3

Penduduk Berumur 15 Tahun Ke Atas yang Bekerja Selama Seminggu yang Lalu Menurut Status Pekerjaan Utama dan Jenis Kelamin di Kabupaten Pesisir Selatan, 2020
Population 15 Years of Age and Over who Worked During The Previous Week by Main Employment Status and Sex in Pesisir Selatan Regency, 2020

Status Pekerjaan Utama Main Employment Status	Laki-Laki Male	Perempuan Female	Jumlah Total
(1)	(2)	(3)	(4)
Berusaha sendiri <i>Own account worker</i>	20 121	12 149	32 270
Berusaha dibantu buruh tidak tetap/buruh tidak dibayar <i>Employer assisted by temporary worker/unpaid worker</i>	31 389	16 010	47 399
Berusaha dibantu buruh tetap/buruh dibayar <i>Employer assisted by permanent worker/paid worker</i>	4 503	1 324	5 827
Buruh/Karyawan/Pegawai/ <i>Employee</i>	33 598	19 347	52 945
Pekerja bebas <i>Casual worker</i>	22 015	6 168	28 183
Pekerja keluarga/tak dibayar <i>Family worker/unpaid worker</i>	12 440	24 187	36 627
Jumlah/Total	124 066	79 185	203 251

Catatan/Note: ...

Sumber/Source: BPS, Survei Angkatan Kerja Nasional (Sakernas) Agustus/BPS-Statistics Indonesia, August National Labor Force Survey

Tabel 3.2.4 Jumlah Pencari Kerja Terdaftar Menurut Tingkat Pendidikan Tertinggi Yang Ditamatkan dan Jenis Kelamin di Kabupaten Pesisir Selatan, 2020
Number of Registered Job Applicants by Educational Attainment and Sex in Pesisir Selatan Regency, 2020

Pendidikan Tertinggi yang Ditamatkan <i>Education Attainment</i>	Laki-Laki <i>Male</i>	Perempuan <i>Female</i>	Jumlah <i>Total</i>
(1)	(2)	(3)	(4)
Tidak/ Belum Pernah Sekolah <i>No Schooling</i>	-	-	-
Tidak/ Belum Tamat Sekolah Dasar <i>Not Yet Completed Primary School</i>	-	-	-
Sekolah Dasar <i>Primary School</i>	3	1	4
Sekolah Menengah Pertama <i>Junior High School</i>	30	4	34
Sekolah Menengah Atas <i>Senior High School</i>	467	522	989
Sekolah Menengah Kejuruan <i>Vocational High School</i>	394	253	647
Diploma I/II/III/ Akademi <i>Diploma I/II/III/ Academy</i>	543	643	1 186
Universitas <i>University</i>	1 305	2 382	3 687
Jumlah/ Total	2 742	3 805	6 547

Sumber/Source: Dinas Tenaga Kerja dan Transmigrasi Kabupaten Pesisir Selatan/ *Manpower and Transmigration Office in Pesisir Selatan Regency*

Tabel 3.2.3 **Jumlah Tenaga Kerja yang Terdaftar pada Dinas Tenaga Kerja dan Transmigrasi Kabupaten Pesisir Selatan, 2020**
Table 3.2.3 **Number of Registered Manpower at Manpower and Transmigration Office in Pesisir Selatan Regency, 2020**

Kewarganegaraan Citizenship	Laki-Laki Male	Perempuan Female	Jumlah Total
(1)	(2)	(3)	(4)
Warga Negara Indonesia/ Indonesia Citizens	6 191	1 777	7 968
Warga Negara Asing/ Foreigner	76	2	78
Jumlah/ Total	6 267	1 779	8 046

Sumber/Source: Dinas Tenaga Kerja dan Transmigrasi Kabupaten Pesisir Selatan/ Manpower and Transmigration Office in Pesisir Selatan Regency

56.280
siswa
students

4.763
guru
teachers



SD

Elementary School



19.562
siswa
students

242
guru
teachers

SMP

Junior High School

16.568
siswa
students

1.286
guru
teachers



SMA/SMK

Senior/Vocational High School

PENJELASAN TEKNIS

1. **Tidak/belum pernah sekolah** adalah mereka yang tidak pernah atau belum pernah terdaftar dan tidak pernah atau belum pernah aktif mengikuti pendidikan di suatu jenjang pendidikan formal. Termasuk juga yang tamat/belum tamat taman kanak-kanak tetapi tidak melanjutkan ke sekolah dasar.
2. **Masih bersekolah** adalah mereka yang terdaftar dan aktif mengikuti pendidikan formal dan nonformal (Paket A, B, atau C), baik pendidikan dasar, menengah maupun pendidikan tinggi. Bagi mahasiswa yang sedang cuti dianggap masih bersekolah.
3. **Tidak bersekolah lagi** adalah mereka yang pernah terdaftar dan aktif mengikuti pendidikan di suatu jenjang pendidikan formal dan nonformal (Paket A, B, atau C), tetapi pada saat pencacahan tidak lagi terdaftar dan tidak aktif mengikuti pendidikan.
4. **Tamat sekolah** adalah menyelesaikan pelajaran yang ditandai dengan lulus ujian akhir pada kelas atau tingkat terakhir suatu jenjang pendidikan di sekolah negeri maupun swasta dengan mendapatkan tanda tamat belajar/ijazah. Seseorang yang belum mengikuti pelajaran pada kelas tertinggi tetapi telah mengikuti ujian akhir dan lulus dianggap tamat sekolah.
5. **Dapat membaca dan menulis** artinya dapat membaca dan menulis kata-kata/kalimat sederhana dengan suatu aksara tertentu.
6. Jalur Pendidikan di Indonesia terdiri atas 1) pendidikan formal, 2) pendidikan nonformal, dan 3) pendidikan informal yang ketiganya dapat saling melengkapi dan memperkaya (Undang-Undang No. 20 Tahun 2013 tentang Sistem

TECHNICAL NOTES

1. **Not/never attending school** is someone who has never attended or never been registered in a formal education, such as primary, secondary, and tertiary education. Those who just completed kindergarten are considered as never attended school.
2. **Attending school** is someone who is currently attending primary, secondary, or tertiary education, including package A, package B, or package C. College student who postpones his/her study is considered as attending school.
3. **Not attending school anymore** is someone who had enrolled and participated in formal and non-formal education in the past including package A, package B, or package C, but currently does not attend school.
4. **Completed particular level of education** is someone who has completed particular level of education in private or public school and accepting graduation certificate. Someone who has never attended the highest grade but passed the final exam is considered as completed particular level of education.
5. **Able to read and write** is the ability to read and write at least a simple sentence in any letter of alphabets.
6. *The Education System in Indonesia consists of 1) a formal education, 2) non-formal education, and 3) informal education that all three can be complementary and enriching (Law No. 20 Year 2013 about The National*

Pendidikan Nasional).

7. **Jenjang Pendidikan Formal** terdiri atas pendidikan dasar, pendidikan menengah, dan pendidikan tinggi. Jenis pendidikan yang diajarkan mencakup pendidikan umum, kejuruan, akademik, profesi, vokasi, keagamaan, dan khusus.
8. Pendidikan Dasar berbentuk Sekolah Dasar (SD) dan Madrasah Ibtidaiyah (MI) atau bentuk lain yang sederajat serta Sekolah Menengah Pertama (SMP) dan Madrasah Tsanawiyah (MTs), atau bentuk lain yang sederajat.
9. Pendidikan Menengah berbentuk Sekolah Menengah Atas (SMA), Madrasah Aliyah (MA), Sekolah Menengah Kejuruan (SMK), dan Madrasah Aliyah Kejuruan (MAK), atau bentuk lain yang sederajat.
10. Pendidikan Tinggi merupakan jenjang pendidikan setelah pendidikan menengah yang mencakup program pendidikan diploma, sarjana, magister, spesialis, dan doktor yang diselenggarakan oleh perguruan tinggi. Perguruan tinggi dapat berbentuk akademi, politeknik, sekolah tinggi, institut, atau universitas.
11. **Rumah Sakit** adalah tempat pemeriksaan dan perawatan kesehatan, biasanya berada di bawah pengawasan dokter/tenaga medis, yang melayani penderita yang sakit untuk berobat rawat jalan atau rawat inap.
12. **Rumah Sakit Bersalin** adalah rumah sakit khusus untuk persalinan, dilengkapi pelayanan spesialis pemeriksaan kehamilan, persalinan, rawat inap dan rawat jalan ibu dan anak yang berada di bawah pengawasan dokter spesialis kandungan.
13. **Rumah Bersalin** adalah sarana pelayanan kesehatan dengan izin sebagai rumah bersalin, dilengkapi pelayanan pemeriksaan kehamilan,

Education System).

7. **The Formal Education Level** consists of primary education, secondary education, and high education. The kind of education that taught consists of general education, vocational, academic, professional, religious, and specific education.
8. *The Primary Education consists of Elementary School and Islamic Elementary School or other equivalent forms and Junior High School and MTs, or other equivalent forms.*
9. *The Secondary Education consists of the senior high school, MA, Vocational School, and Vocational Madrasah Aliyah, or other equivalent forms.*
10. *The High Education consists of the education level after the secondary education that consists of diplomas, bachelor, master, specialist, and doctoral degrees that are held by the college. The colleges can be academy, polytechnic, high school, institute, or university.*
11. **Hospital** is a place for health check, usually controlled/supervised by doctors/medical personnel to serve the ill patients to get outpatient or inpatient treatment services.
12. **Maternity Hospital** is a specialized hospital for childbirth, has specialist inspection service to pregnancy, childbirth, hospitalization and outpatient for mothers and children that is under the supervision of an obstetrician.
13. **Maternity House** is health care facility with a license as a maternity house, equipped with prenatal care, childbirth and examination of mothers and

persalinan serta pemeriksaan ibu dan anak yang berada di bawah pengawasan bidan senior.

14. **Poliklinik** adalah sarana kesehatan yang dipakai untuk pelayanan berobat jalan, biasanya berada di bawah pengawasan dokter/tenaga medis.
15. **Puskesmas (Pusat Kesehatan Masyarakat)** adalah unit pelaksana teknis dinas kesehatan kabupaten/kota yang mempunyai fungsi utama sebagai penyelenggara pelayanan kesehatan tingkat pertama. Wilayah kerja puskesmas maksimal adalah satu kecamatan dan untuk dapat menjangkau wilayah kerjanya, puskesmas mempunyai jaringan pelayanan yang meliputi unit Puskesmas Pembantu (Pustu), unit Puskesmas Keliling (Puskel), dan unit bidan desa/komunitas (Peraturan Menteri Kesehatan RI No. 75 Tahun 2014 Tentang Pusat Kesehatan Masyarakat).
16. **Apotek** adalah suatu tempat tertentu yang digunakan untuk melakukan pekerjaan kefarmasian, dan penyaluran/penjualan obat atau bahan farmasi dan perbekalan kesehatan lainnya kepada masyarakat yang dikelola oleh tenaga apoteker (Peraturan Menteri Kesehatan RI No. 1332 Tahun 2002 Tentang Perubahan Atas Peraturan Menteri Kesehatan RI No. 922/MENKES/PER/X/1993 Tentang Ketentuan dan Tata Cara Pemberian Izin Apotek).
17. **Imunisasi** adalah memasukkan kuman atau racun penyakit tertentu yang sudah dilemahkan (vaksin) ke dalam tubuh dengan cara disuntik atau diminum (ditetaskan dalam mulut) dengan maksud agar terjadi kekebalan tubuh terhadap penyakit tersebut.
18. **Keluhan kesehatan** adalah keadaan seseorang yang mengalami gangguan kesehatan atau kejiwaan, baik karena

children which is under the supervision of a senior midwife.

14. **Polyclinic** is a health facility in which to get outpatient services, usually under the control of doctor/medical personnel.
15. **Public Health Center** is technical implementation unit of regency health department that have the primary function as a first-level health care providers. The working area standard of public health center is one district and to reach their working areas, public health centers have a service network covering subsidiary of public health center, mobile public health center units, and midwife units (Regulation of the Minister of Health of Indonesia Number 75 Year 2014 about Public Health Center).
16. **Pharmacy** is a specific place that is used for pharmaceutical jobs, and distribution/sale of drugs/ pharmaceuticals and other medical supplies to people that are administered by trained pharmacist (Regulation of the Minister of Health of Indonesia Number 1332 Year 2002 about the Changes of Regulation of the Minister of Health of Indonesia Number 922/MENKES/PER/X/1993 about Pro-vision and Procedures for Administration of Licensed Pharmacies).
17. **Immunization** is putting enervated microbe of a certain disease into human body by injection or drinking (dropping into mouth) to make the body immune to that disease.
18. **Health complaint** is a condition where a person has health or mental problems because of acute illness, chronically illness, accident, crimes, or others.
19. **Self treatment** is an effort of household members/family to have a health treatment by themselves without visiting health facilities or a doctor/

penyakit akut, penyakit kronis, kecelakaan, kriminal, atau hal lain.

19. **Mengobati sendiri** adalah upaya oleh anggota rumah tangga/keluarga dengan melakukan pengobatan sendiri tanpa datang ke tempat fasilitas kesehatan atau memanggil dokter/petugas kesehatan ke rumahnya (misal minum obat modern, jamu, kerokan, kompres, kop, pijat) agar sembuh atau menjadi lebih ringan keluhan kesehatannya.
20. **Angka penemuan kasus tuberkulosis** adalah jumlah kasus baru tuberkulosis (TB) dan kasus TB yang didiagnosis kambuh yang diobati dalam program penanggulangan TB nasional dan dilaporkan kepada WHO, dibagi dengan perkiraan WHO terhadap jumlah kasus insiden tuberkulosis pada tahun yang sama, dinyatakan sebagai persentase.
21. **Angka keberhasilan pengobatan tuberkulosis smear positive/ Basil Tahan Asam (BTA) positif** adalah proporsi (dinyatakan sebagai persentase) kasus TB BTA positif yang terdaftar di bawah program pengendalian TB nasional pada tahun tertentu yang dinyatakan berhasil menyelesaikan pengobatan. Dengan atau tanpa bukti bakteriologi keberhasilan ("sembuh" dan "menyelesaikan pengobatan" masing-masing).
22. **Kasus kumulatif AIDS** adalah kumulatif kasus AIDS sampai dengan referensi waktu tertentu.
23. **BCG (Bacillus Calmette Guerin)** merupakan vaksinasi untuk mencegah penyakit TBC, diberikan pada bayi baru lahir atau anak, dengan suntikan pada kulit pangkal lengan atas. Bekas suntikan kemudian akan membentuk tonjolan kecil jaringan parut pada kulit lengan atas. Suntikan BCG diberikan kepada anak sebanyak 1 kali.
24. **DPT (Difteri, Pertusis, Tetanus)**

health personnel (for instance, by taking modern medicine, herb medicine, chief with a coin, compress, cupping suction, massage) in order to recover from illness or reduce the health complaint.

20. **The case detection rate for all forms of tuberculosis** is the number of new and replase tuberculosis cases diagnosed and treated in national tuberculosis control programmes and notified to WHO, divided by WHO's estimate of the number of incident tuberculosis cases for the same year, expressed as a percentage.
21. **The treatment success rate for new pulmonary smear-positive tuberculosis cases** is the proportion (expressed as a percentage) of new smear-positive tuberculosis cases registered under a national tuberculosis control programme in a given year that succesfully completed treatment. With or without bacteriological evidence of succes ("cured" and "treatment completed" respectively).
22. **Cummulative AIDS case** is cummulative AIDS cases with reference to a particular time.
23. **BCG (Bacillus Calmette Guerin)** is a vaccine to prevent TBC disease, given to newborns or children, by injection at the base of the skin of the upper arm. Injection site will form little bumps of scar tissue in the skin of the upper arm. BCG injections given to children 1 times.
24. **DPT (Diphtheria, Pertussis, Tetanus)** is a vaccine to prevent the diphtheria, pertussis, and tetanus disease, given to infants aged 3 months and above, with a shot in the thigh, repeated one month and two months later, so that the complete DPT immunization shots at toddler totaling 3 times (sometimes the time interval between injections can be

merupakan vaksin untuk mencegah penyakit Difteri, Pertusis, dan Tetanus yang diberikan pada bayi berumur 3 bulan ke atas, dengan suntikan pada paha, diulang 1 bulan dan 2 bulan kemudian, sehingga suntikan imunisasi DPT lengkap pada balita berjumlah 3 kali (kadang-kadang selang waktu antar suntikan bisa lebih dari 1 bulan).

25. **Luas lantai** adalah luas lantai yang ditempati dan digunakan untuk keperluan sehari-hari (sebatas atap).
26. **Air leding** adalah sumber air yang berasal dari air yang telah melalui proses penjernihan dan penyehatan sebelum dialirkan kepada konsumen melalui instalasi berupa saluran air. Sumber air ini biasanya diusahakan oleh PAM/PDAM/BPAM. Termasuk dalam hal ini air leding yang didapat secara eceran.
27. **Sumur terlindung** adalah air yang berasal dari dalam tanah yang digali dan lingkaran sumur tersebut dilindungi oleh tembok paling sedikit 0,8 meter di atas tanah dan 3 meter ke bawah tanah, serta ada lantai semen sejauh 1 meter dari lingkaran sumur.
28. **Status penguasaan bangunan tempat tinggal milik sendiri** adalah jika tempat tinggal tersebut pada waktu pencacahan betul-betul sudah milik kepala rumah tangga atau salah seorang anggota rumah tangga. Rumah yang dibeli secara angsuran melalui kredit bank atau rumah dengan status sewa beli dianggap rumah milik sendiri.
29. **Peristiwa tindak pidana yang dilaporkan** ialah setiap peristiwa yang diterima kepolisian dari laporan masyarakat, atau peristiwa dimana pelakunya tertangkap tangan oleh kepolisian.
30. **Jumlah tindak pidana** menggambarkan jumlah kasus tindak pidana yang terjadi pada kurun waktu *more than 1 month*).
25. **Floor area** is the total area which is occupied and utilized daily.
26. **Pipe water** is a water source that comes from water that has been through a process of purification and sanitation before distribute to consumers through an instalation of water lines. This water source is usually distributed by PAM/PDAM/BPAM. This include a pipe water that sold at retail.
27. **Protected wells** is water that comes from the soil were excavated and the circumference of the well was protected by walls at least 0.8 meters above ground and 3 meters underground, and cement floor as far as 1 meter from the well circumference.
28. **Own ownership property status** is a status of dwelling occupied belongs to the head of household or one of the household member. Houses bought through bank credit or houses with leasing status were also categorized as an own property.
29. **Reported crime incidence** includes all criminal cases reported and received by police office, and all crimes caught by police.
30. **Crime total refers** to the number of criminal cases occurring during a given period.

tertentu.

31. Resiko penduduk terjadi tindak pidana per 100.000 penduduk

$$= \frac{\text{Jumlah tindak pidana tahun } t}{\text{Jumlah penduduk tahun } t} \times 100.000$$

Resiko penduduk terjadi tindak pidana per 100.000 penduduk

mengindikasikan peluang penduduk berisiko terkena tindak pidana. Biasanya dinyatakan dalam setiap 100.000 penduduk.

32. Selang waktu terjadi tindak pidana tahun t

$$= \frac{365 \times 24 \times 60 \times 60}{\text{Jumlah tindak pidana tahun } t} \times (\text{detik})$$

Selang waktu terjadi tindak pidana tahun t mengindikasikan selang waktu terjadinya satu tindak kejahatan dengan kejahatan yang lain.

33. Persentase penyelesaian tindak pidana

$$= \frac{\text{Jumlah tindak pidana yang diselesaikan}}{\text{Jumlah peristiwa tindak pidana yang dilaporkan}} \times 100\%$$

Persentase penyelesaian peristiwa tindak pidana

menyatakan persentase penyelesaian tindak pidana oleh polisi. Suatu tindak pidana dinyatakan sebagai kasus yang selesai di tingkat kepolisian, apabila:

- berkas perkaranya sudah siap untuk diserahkan atau telah diserahkan kepada kejaksaan;
- dalam hal delik aduan, pengaduannya dicabut dalam tenggang waktu yang telah ditentukan menurut undang-undang;
- telah diselesaikan oleh kepolisian berdasarkan azas plichtmatigheid (kewajiban berdasarkan kewenangan hukum);
- kasus yang dimaksud tidak termasuk kompetensi kepolisian;
- tersangka meninggal dunia;

31. Crime rate

$$= \frac{\text{Number of criminal cases year } t}{\text{Total population year } t} \times 100.000$$

Crime rate indicates the probability of population exposed to risk of crime, expressed in every 100,000 people.

32. Crime clock

$$= \frac{365 \times 24 \times 60 \times 60}{\text{Number of criminal cases year } t} \times (\text{second})$$

Crime clock indicates the time interval of occurrence between one crime to another crime.

33. Crime clearance rate

$$= \frac{\text{Number of cleared criminal cases}}{\text{Number of reported criminal cases}} \times 100\%$$

Crime clearance rate refers to percentage of crime clearance by police. A criminal case is categorized as a cleared case by police, if:

- All documents are ready to submit or already submitted to justice court;
- In the case of attense that warrants complaint, the complaint was withdraw within a given period state in the law;
- The case was cleared by police based on the principle of plichtmatigheid (obligation on the basis of law authority);
- The case was not the responsibility of police office;
- The suspect died;
- The case was out of date.

- kasus kadaluwarsa.
34. **Bencana Alam** adalah peristiwa atau serangkaian peristiwa yang mengancam dan mengganggu kehidupan/penghidupan masyarakat yang disebabkan oleh faktor alam antara lain berupa gempa bumi, tsunami, gunung meletus, banjir, kekeringan, angin topan, dan tanah longsor sehingga mengakibatkan kerugian materi maupun non-materi.
 35. **Korban meninggal** adalah orang yang dilaporkan tewas atau meninggal dunia akibat bencana.
 36. **Korban hilang** adalah orang yang dilaporkan hilang atau tidak ditemukan atau tidak diketahui keberadaannya setelah terjadi bencana.
 37. **Korban luka/sakit** adalah orang yang mengalami luka-luka atau sakit, dalam keadaan luka ringan, luka sedang maupun luka parah/berat, baik yang berobat jalan maupun rawat inap.
 38. **Rusak Berat** adalah kriteria kerusakan yang mengakibatkan bangunan roboh atau sebagian besar komponen struktur rusak.
 39. **Rusak sedang** adalah kriteria kerusakan yang mengakibatkan sebagian kecil komponen struktur rusak, dan komponen penunjang rusak namun bangunan masih tetap berdiri.
 40. **Rusak ringan** adalah kriteria kerusakan yang mengakibatkan sebagian komponen struktur retak (struktur masih bisa digunakan) dan bangunan masih tetap berdiri.
 41. Untuk mengukur kemiskinan, BPS menggunakan konsep kemampuan memenuhi kebutuhan dasar (basic needs approach). Dengan pendekatan ini, kemiskinan dipandang sebagai ketidakmampuan dari sisi ekonomi untuk memenuhi kebutuhan dasar makanan dan bukan makanan yang diukur dari sisi pengeluaran. Metode yang digunakan adalah menghitung
 34. **Natural Disaster** is an event or series of events that threaten and disrupt the lives and livelihoods caused by natural factors such as: earthquake, tsunami, volcanic eruption, flood, flash flood, drought, typhoon/cyclone, and landslide so it can lead to result in loss of material and non-material.
 35. **Fatality** is a person reported killed or death in the wake of a disaster.
 36. **Missing person** is a person reported missing or who cannot be located or who cannot be accounted for in the wake of a disaster.
 37. **Casualty** is a person suffering injury or illness, in a state of light injury, moderate injury, or heavy injury, which in undergoing treatment as either an outpatient or inpatient.
 38. **Severely damaged** is the criteria of damage that resulted most buildings collapsed or damaged its structural components.
 39. **Damaged** is the criteria of damage that resulted defective fraction of structural components and supporting components damaged, but the building still stands.
 40. **Lightly damaged** is the criteria of damage that resulted partially cracked structural components, but the structure still can be used and the building still stands.
 41. To measure poverty, BPS-Statistics Indonesia has used the concept of basic needs approach. Therefore, poverty is viewed as economic inability to fulfill food and non-food basic needs which are measured by consumption/expenditure. The method used is calculating poverty

Garis Kemiskinan (GK), yang terdiri dari dua komponen yaitu Garis Kemiskinan Makanan (GKM) dan Garis Kemiskinan Non-Makanan (GKNM). Penghitungan Garis Kemiskinan dilakukan secara terpisah untuk daerah perkotaan dan perdesaan.

42. Penduduk miskin adalah penduduk yang memiliki rata-rata pengeluaran per kapita per bulan di bawah Garis Kemiskinan.

43. Garis Kemiskinan Makanan (GKM) merupakan nilai pengeluaran kebutuhan minimum makanan yang disetarakan dengan 2.100 kkalori per kapita per hari. Garis Kemiskinan Non-Makanan (GKNM) adalah kebutuhan minimum untuk perumahan, sandang, pendidikan, kesehatan, dan kebutuhan dasar lainnya.

44. Ukuran Kemiskinan

- **Head Count Index (HCI-P0)** adalah persentase penduduk miskin yang berada di bawah Garis Kemiskinan (GK).
- **Indeks Kedalaman Kemiskinan (Poverty Gap Index-P1)** merupakan ukuran rata-rata kesenjangan pengeluaran masing-masing penduduk miskin terhadap garis kemiskinan. Semakin tinggi nilai indeks, semakin jauh rata-rata pengeluaran penduduk dari garis kemiskinan.
- **Indeks Keparahan Kemiskinan (Poverty Severity Index-P2)** memberikan gambaran mengenai penyebaran pengeluaran di antara penduduk miskin. Semakin tinggi nilai indeks, semakin tinggi ketimpangan pengeluaran di antara penduduk miskin.

line, which consists of two components that are Food Poverty Line (FPL) and Non-Food Poverty Line (NFPL). The poverty line was calculated separately for urban and rural areas.

42. A person whose expenditure per capita per month is below the poverty line is considered to be poor.

43. The Food Poverty Line refers to the daily minimum requirement of 2,100 kcal per capita per day. The Non-Food Poverty Line refers to the minimum requirement for household necessities for clothing, education, health, and other basic individual needs.

44. Poverty Measures

- **Head Count Index (HCI-P0)** simply measures the percentage of the population that is counted as poor, often denoted by P0.
- **Poverty Gap Index-P1** measures the extent to which individuals fall below the poverty line (the poverty gaps) as a proportion of the poverty line. Higher value of the index shows that the gap between average expenditure of the poor and the poverty line is wider.
- **Poverty Severity Index-P2** describes inequality among the poor. This is simply a weighted sum of poverty gaps (as a proportion of the poverty line), where the weights are the proportionate poverty gaps themselves. Hence, by squaring the poverty gap index, the measure implicitly puts more weight on observations that fall well below

Foster-Greer-Thorbecke(1984) merumuskan suatu ukuran yang digunakan untuk mengukur tingkat kemiskinan sebagai berikut:

$$P_a = \frac{1}{n} \sum_{i=1}^q \left[\frac{z - y_i}{z} \right]^a$$

dimana:

a=0, 1, 2

z=Garis kemiskinan

y_i=Rata-rata pengeluaran perkapita sebulan penduduk yang berada di bawah garis kemiskinan (i=1,2,...,q), y_i < z

q=Banyaknya penduduk yang berada di bawah garis kemiskinan

n=Jumlah penduduk

Jika a=0, diperoleh Head Count Index (P₀), jika a=1 diperoleh indeks kedalaman kemiskinan (Poverty Gap Index-P₁) dan jika a=2 disebut indeks keparahan kemiskinan (Poverty Severity Index-P₂).

45. Indeks Pembangunan Manusia (IPM) menjelaskan bagaimana penduduk dapat mengakses hasil pembangunan dalam memperoleh pendapatan, kesehatan, pendidikan dan sebagainya. IPM diperkenalkan oleh UNDP pada tahun 1990 dan dipublikasikan secara berkala dalam laporan tahunan Human Development Report (HDR). IPM dibentuk oleh 3 (tiga) dimensi dasar: Umur panjang dan hidup sehat; pengetahuan; dan standar hidup layak.

the poverty line. Higher value of the index shows that inequality among the poor is higher.

Foster-Greer-Thorbecke (1984) developed poverty measures that may be written as:

$$P_a = \frac{1}{n} \sum_{i=1}^q \left[\frac{z - y_i}{z} \right]^a$$

where:

a=0, 1, 2

z=the poverty line

y_i=Average expenditure per capita per month of the poor (i=1,2,...,q), y_i < z

q=the number of poor

n=the total population

if a=0 is obtained Head Count Index (P₀), if a=1 is obtained Poverty Gap Index-P₁, and if a=2 is obtained Poverty Severity Index-P₂

45. The Human Development Index (HDI) explains how people can access development results in obtaining income, health, education and so forth. HDI was introduced by United Nations Development Programme (UNDP) in 1990 and published periodically in the annual report of the Human Development Report. HDI was formed by three basic dimensions: a long and healthy life; knowledge; and a decent standard of living.

4.1 PENDIDIKAN EDUCATION

Tabel 4.1.1 Jumlah Sekolah, Guru, dan Murid Taman Kanak-Kanak (TK) di Bawah Kementerian Pendidikan dan Kebudayaan Menurut Kecamatan di Kabupaten Pesisir Selatan, 2019/2020 dan 2020/2021
Number of Schools, Teachers, and Pupils in Kindergarten Under The Ministry of Education and Culture by Subdistrict in Pesisir Selatan Regency, 2019/2020 and 2020/2021

Kecamatan Subdistrict	Sekolah/Schools					
	Negeri/Public		Swasta/Private		Jumlah/Total	
	2019/2020	2020/2021	2019/2020	2020/2021	2019/2020	2020/2021
(1)	(2)	(3)	(4)	(5)	(6)	(7)
Silaut	-	1	7	6	7	7
Lunang	1	1	6	11	7	12
Basa Ampek Balai Tapan	-	1	8	7	8	8
Ranah Ampek Hulu Tapan	1	1	-	-	1	1
Pancung Soal	-	1	13	12	13	13
Airpura	1	1	9	9	10	10
Linggo Sari Baganti	1	2	14	15	15	17
Ranah Pesisir	-	1	12	11	12	12
Lengayang	1	1	19	20	20	21
Sutera	-	-	11	11	11	11
Batang Kapas	-	-	5	4	5	4
IV Jurai	2	2	7	6	9	8
Bayang	1	-	15	11	16	11
IV Nagari Bayang Utara	-	-	5	4	5	4
Koto XI Tarusan	-	1	10	8	10	9
Pesisir Selatan	8	13	141	135	149	148

Lanjutan Tabel/*Continued Table 4.1.1*

Kecamatan Subdistrict	Guru ¹ /Teachers ²					
	Negeri/Public		Swasta/Private		Jumlah/Total	
	2019/2020	2020/2021	2019/2020	2020/2021	2019/2020	2020/2021
(1)	(8)	(9)	(10)	(11)	(12)	(13)
Silaut	-	5	30	25	30	30
Lunang	4	5	24	47	28	52
Basa Ampek Balai Tapan	-	5	31	23	31	28
Ranah Ampek Hulu Tapan	6	6	-	-	6	6
Pancung Soal	-	5	55	49	55	54
Airpura	4	4	26	27	30	31
Linggo Sari Baganti	9	13	51	50	60	63
Ranah Pesisir	-	5	41	39	41	44
Lengayang	11	11	63	67	74	78
Sutera	-	-	47	46	47	46
Batang Kapas	-	-	14	17	14	17
IV Jurai	25	23	33	31	58	54
Bayang	-	-	55	54	55	54
IV Nagari Bayang Utara	-	-	13	11	13	11
Koto XI Tarusan	-	5	48	41	48	46
Pesisir Selatan	59	87	531	527	590	614

Lanjutan Tabel/*Continued Table 4.1.1*

Kecamatan Subdistrict	Murid/Students					
	Negeri/Public		Swasta/Private		Jumlah/Total	
	2019/2020	2020/2021	2019/2020	2020/2021	2019/2020	2020/2021
(1)	(14)	(15)	(16)	(17)	(18)	(19)
Silaut	-	44	330	287	330	331
Lunang	37	36	167	388	204	424
Basa Ampek Balai Tapan	-	31	271	247	271	278
Ranah Ampek Hulu Tapan	59	61	-	-	59	61
Pancung Soal	-	40	516	518	516	558
Airpura	31	35	251	292	282	327
Linggo Sari Baganti	129	143	495	503	624	646
Ranah Pesisir	-	49	409	387	409	436
Lengayang	109	99	582	594	691	693
Sutera	-	-	356	387	356	387
Batang Kapas	-	-	137	159	137	159
IV Jurai	183	165	344	250	527	415
Bayang	-	-	419	478	419	478
IV Nagari Bayang Utara	-	-	97	83	97	83
Koto XI Tarusan	-	38	393	349	393	387
Pesisir Selatan	548	741	4 767	4 922	5 315	5 663

Catatan/Note: ¹ Jumlah guru termasuk kepala sekolah dan guru/*The total of teachers including headmaster and teacher*

Sumber/Source: Kementerian Pendidikan dan Kebudayaan, Data Semester Ganjil/*Ministry of Educations and Culture, Odd Semester Data*

Tabel
Table 4.1.2

**Jumlah Sekolah, Guru, dan Murid Raudatul Athfal (RA)
di Bawah Kementerian Agama Menurut Kecamatan di
Kabupaten Pesisir Selatan, 2020/2021**
*Number of Schools, Teachers, and Pupils in Raudatul Athfal
(RA) Under The Ministry of Religious Affairs by Subdistrict in
Pesisir Selatan Regency, 2020/2021*

Kecamatan Subdistrict	Sekolah/Schools		
	Negeri/Public	Swasta/Private	Jumlah/Total
(1)	(2)	(3)	(4)
Silaut			
Lunang			
Basa Ampek Balai Tapan			
Ranah Ampek Hulu Tapan			
Pancung Soal			
Airpura			
Linggo Sari Baganti			
Ranah Pesisir			
Lengayang			
Sutera			
Batang Kapas			
IV Jurai			
Bayang			
IV Nagari Bayang Utara			
Koto XI Tarusan			
Pesisir Selatan			

Lanjutan Tabel/*Continued Table 4.1.2*

Kecamatan <i>Subdistrict</i>	Guru ¹ / <i>Teachers</i> ¹		
	Negeri/ <i>Public</i>	Swasta/ <i>Private</i>	Jumlah/ <i>Total</i>
(1)	(2)	(3)	(4)
Silaut			
Lunang			
Basa Ampek Balai Tapan			
Ranah Ampek Hulu Tapan			
Pancung Soal			
Airpura			
Linggo Sari Baganti			
Ranah Pesisir			
Lengayang			
Sutera			
Batang Kapas			
IV Jurai			
Bayang			
IV Nagari Bayang Utara			
Koto XI Tarusan			
Pesisir Selatan			

Lanjutan Tabel/*Continued Table* 4.1.2

Kecamatan <i>Subdistrict</i>	Murid/ <i>Students</i>		
	Negeri/ <i>Public</i>	Swasta/ <i>Private</i>	Jumlah/ <i>Total</i>
(1)	(8)	(9)	(10)
Silaut			
Lunang			
Basa Ampek Balai Tapan			
Ranah Ampek Hulu Tapan			
Pancung Soal			
Airpura			
Linggo Sari Baganti			
Ranah Pesisir			
Lengayang			
Sutera			
Batang Kapas			
IV Jurai			
Bayang			
IV Nagari Bayang Utara			
Koto XI Tarusan			
Pesisir Selatan			

Catatan/*Note*: ¹ Jumlah guru termasuk kepala sekolah dan guru/*The total of teachers including headmaster and teacher*
 Sumber/*Source*: Kementerian Agama Kabupaten Pesisir Selatan/*Ministry of Religious Affairs in Pesisir Selatan Regency*

Tabel
Table 4.1.3

**Jumlah Sekolah, Guru, dan Murid Sekolah Dasar (SD)
di Bawah Kementerian Pendidikan dan Kebudayaan
Menurut Kecamatan di Kabupaten Pesisir Selatan,
2019/2020 dan 2020/2021**
*Number of Schools, Teachers, and Pupils in Primary Schools
Under The Ministry of Education and Culture by Subdistrict
in Pesisir Selatan Regency, 2019/2020 and 2020/2021*

Kecamatan Subdistrict	Sekolah/Schools					
	Negeri/Public		Swasta/Private		Jumlah/Total	
	2019/2020	2020/2021	2019/2020	2020/2021	2019/2020	2020/2021
(1)	(2)	(3)	(4)	(5)	(6)	(7)
Silaut	11	11	1	1	12	12
Lunang	14	14	1	1	15	15
Basa Ampek Balai Tapan	10	10	1	1	11	11
Ranah Ampek Hulu Tapan	11	11	-	-	11	11
Pancung Soal	15	15	1	1	16	16
Airpura	12	12	-	-	12	12
Linggo Sari Baganti	39	39	-	-	39	39
Ranah Pesisir	29	29	-	-	29	29
Lengayang	50	50	1	1	51	51
Sutera	37	37	3	3	40	40
Batang Kapas	32	32	1	1	33	33
IV Jurai	33	33	4	4	37	37
Bayang	38	38	1	1	39	39
IV Nagari Bayang Utara	8	8	-	-	8	8
Koto XI Tarusan	45	45	-	-	45	45
Pesisir Selatan	384	384	14	14	398	398

Lanjutan Tabel/Continued Table 4.1.3

Kecamatan Subdistrict	Guru ¹ /Teachers ¹					
	Negeri/Public		Swasta/Private		Jumlah/Total	
	2019/2020	2020/2021	2019/2020	2020/2021	2019/2020	2020/2021
(1)	(8)	(9)	(10)	(11)	(12)	(13)
Silaut	116	124	7	7	123	131
Lunang	167	169	6	6	173	175
Basa Ampek Balai Tapan	131	135	15	18	146	153
Ranah Ampek Hulu Tapan	130	137	-	-	130	137
Pancung Soal	212	221	19	-	231	221
Airpura	146	154	-	-	146	154
Linggo Sari Baganti	433	454	-	-	433	454
Ranah Pesisir	339	350	-	-	339	350
Lengayang	529	562	14	16	543	578
Sutera	456	472	17	18	473	490
Batang Kapas	336	346	5	6	341	352
IV Jurai	459	484	67	66	526	550
Bayang	415	447	4	4	419	451
IV Nagari Bayang Utara	88	96	-	-	88	96
Koto XI Tarusan	443	471	-	-	443	471
Pesisir Selatan	4 400	4 622	154	141	4 554	4 763

Lanjutan Tabel/*Continued Table 4.1.3*

Kecamatan Subdistrict	Murid/Students					
	Negeri/Public		Swasta/Private		Jumlah/Total	
	2019/2020	2020/2021	2019/2020	2020/2021	2019/2020	2020/2021
(1)	(14)	(15)	(16)	(17)	(18)	(19)
Silaut	1 766	1 720	-	75	1 766	1 795
Lunang	2 319	2 265	76	101	2 395	2 366
Basa Ampek Balai Tapan	1 783	1 715	153	188	1 936	1 903
Ranah Ampek Hulu Tapan	1 796	1 707	-	-	1 796	1 707
Pancung Soal	3 615	3 632	322	353	3 937	3 985
Airpura	2 255	2 319	-	-	2 255	2 319
Linggo Sari Baganti	6 069	6 085	-	-	6 069	6 085
Ranah Pesisir	3 566	3 598	-	-	3 566	3 598
Lengayang	6 362	6 223	174	247	6 536	6 470
Sutera	6 377	6 171	145	214	6 522	6 385
Batang Kapas	3 706	3 676	14	42	3 720	3 718
IV Jurai	5 159	5 083	554	619	5 713	5 702
Bayang	3 543	3 408	15	46	3 558	3 454
IV Nagari Bayang Utara	713	706	-	-	713	706
Koto XI Tarusan	6 110	6 087	-	-	6 110	6 087
Pesisir Selatan	55 139	54 395	1 453	1 885	56 592	56 280

Catatan/Note: ¹ Jumlah guru termasuk kepala sekolah dan guru/*The total of teachers including headmaster and teacher*

Sumber/Source: Kementerian Pendidikan dan Kebudayaan, Data Semester Ganjil/*Ministry of Educations and Culture, Odd Semester Data*

Tabel
Table 4.1.4**Jumlah Sekolah, Guru, dan Murid Madrasah Ibtidaiyah (MI) di Bawah Kementerian Agama Menurut Kecamatan Menurut Kecamatan di Kabupaten Pesisir Selatan, 2020/2021****Number of Schools, Teachers, and Pupils in Madrasah Ibtidaiyah (MI) Under The Ministry of Religious Affairs by Subdistrict in Pesisir Selatan Regency, 2020/2021**

Kecamatan Subdistrict	Sekolah/Schools		
	Negeri/Public	Swasta/Private	Jumlah/Total
(1)	(2)	(3)	(4)
Silaut	-	1	1
Lunang	1	2	3
Basa Ampek Balai Tapan	1	-	1
Ranah Ampek Hulu Tapan	-	-	-
Pancung Soal	-	-	-
Airpura	-	-	-
Linggo Sari Baganti	-	-	-
Ranah Pesisir	-	2	2
Lengayang	1	-	1
Sutera	-	4	4
Batang Kapas	2	-	2
IV Jurai	2	-	2
Bayang	4	1	5
IV Nagari Bayang Utara	2	-	2
Koto XI Tarusan	-	-	-
Pesisir Selatan	13	10	23

Lanjutan Tabel/*Continued Table 4.1.4*

Kecamatan Subdistrict	Guru ¹ /Teachers ¹		
	Negeri/Public	Swasta/Private	Jumlah/Total
(1)	(2)	(3)	(4)
Silaut	-	16	16
Lunang	21	20	41
Basa Ampek Balai Tapan	28	-	28
Ranah Ampek Hulu Tapan	-	-	-
Pancung Soal	-	-	-
Airpura	-	-	-
Linggo Sari Baganti	-	-	-
Ranah Pesisir	-	31	31
Lengayang	23	-	23
Sutera	-	35	35
Batang Kapas	35	-	35
IV Jurai	60	-	60
Bayang	132	18	150
IV Nagari Bayang Utara	45	-	45
Koto XI Tarusan	-	-	-
Pesisir Selatan	344	120	464

Lanjutan Tabel/Continued Table 4.1.4

Kecamatan Subdistrict	Murid/Students		
	Negeri/Public	Swasta/Private	Jumlah/Total
(1)	(8)	(9)	(10)
Silaut	-	111	111
Lunang	176	219	395
Basa Ampek Balai Tapan	238	-	238
Ranah Ampek Hulu Tapan	-	-	-
Pancung Soal	-	-	-
Airpura	-	-	-
Linggo Sari Baganti	-	-	-
Ranah Pesisir	-	171	171
Lengayang	159	-	159
Sutera	-	261	261
Batang Kapas	173	-	173
IV Jurai	214	-	214
Bayang	859	112	971
IV Nagari Bayang Utara	157	-	157
Koto XI Tarusan	-	-	-
Pesisir Selatan	1 976	874	2 850

Catatan/Note: ¹ Jumlah guru termasuk kepala sekolah dan guru/The total of teachers including headmaster and teacher

Sumber/Source: Kementerian Agama Kabupaten Pesisir Selatan/Ministry of Religious Affairs in Pesisir Selatan Regency

Tabel
Table 4.1.5

Jumlah Sekolah, Guru, dan Murid Sekolah Menengah Pertama (SMP) di Bawah Kementerian Pendidikan dan Kebudayaan Menurut Kecamatan di Kabupaten Pesisir Selatan, 2019/2020 dan 2020/2021
Number of Schools, Teachers, and Pupils in Junior High Schools Under The Ministry of Education and Culture by Subdistrict in Pesisir Selatan Regency, 2019/2020 and 2020/2021

Kecamatan Subdistrict	Sekolah/Schools					
	Negeri/Public		Swasta/Private		Jumlah/Total	
	2019/2020	2020/2021	2019/2020	2020/2021	2019/2020	2020/2021
(1)	(2)	(3)	(4)	(5)	(6)	(7)
Silaut	4	4	-	-	4	4
Lunang	4	4	-	-	4	4
Basa Ampek Balai Tapan	1	1	1	1	2	2
Ranah Ampek Hulu Tapan	3	3	-	-	3	3
Pancung Soal	3	3	-	-	3	3
Airpura	5	5	-	-	5	5
Linggo Sari Baganti	8	8	-	-	8	8
Ranah Pesisir	5	5	-	-	5	5
Lengayang	6	6	-	-	6	6
Sutera	8	8	-	1	8	9
Batang Kapas	5	5	-	-	5	5
IV Jurai	7	7	1	1	8	8
Bayang	4	4	1	1	5	5
IV Nagari Bayang Utara	2	2	-	-	2	2
Koto XI Tarusan	9	9	-	-	9	9
Pesisir Selatan	74	74	3	4	77	78

Lanjutan Tabel/*Continued Table 4.1.5*

Kecamatan Subdistrict	Guru ¹ /Teachers ¹					
	Negeri/Public		Swasta/Private		Jumlah/Total	
	2019/2020	2020/2021	2019/2020	2020/2021	2019/2020	2020/2021
(1)	(8)	(9)	(10)	(11)	(12)	(13)
Silaut	59	65	-	-	59	65
Lunang	73	75	-	-	73	75
Basa Ampek Balai Tapan	48	61	-	5	48	66
Ranah Ampek Hulu Tapan	71	71	-	-	71	71
Pancung Soal	95	95	-	-	95	95
Airpura	92	100	-	-	92	100
Linggo Sari Baganti	195	204	-	-	195	204
Ranah Pesisir	145	149	-	-	145	149
Lengayang	196	209	-	-	196	209
Sutera	218	239	-	6	218	245
Batang Kapas	152	165	-	-	152	165
IV Jurai	208	231	5	11	213	242
Bayang	127	136	6	5	133	141
IV Nagari Bayang Utara	37	39	-	-	37	39
Koto XI Tarusan	225	242	-	-	225	242
Pesisir Selatan	1 941	2 081	11	27	1 952	2 108

Lanjutan Tabel/Continued Table 4.1.5

Kecamatan Subdistrict	Murid/Students					
	Negeri/Public		Swasta/Private		Jumlah/Total	
	2019/2020	2020/2021	2019/2020	2020/2021	2019/2020	2020/2021
(1)	(14)	(15)	(16)	(17)	(18)	(19)
Silaut	633	590	-	-	633	590
Lunang	853	761	-	-	853	761
Basa Ampek Balai Tapan	707	707	-	18	707	725
Ranah Ampek Hulu Tapan	590	547	-	-	590	547
Pancung Soal	1 138	1 119	-	-	1 138	1 119
Airpura	746	674	-	-	746	674
Linggo Sari Baganti	1 749	1 768	-	-	1 749	1 768
Ranah Pesisir	1 300	1 227	-	-	1 300	1 227
Lengayang	1 959	1 910	-	-	1 959	1 910
Sutera	2 309	2 311	-	19	2 309	2 330
Batang Kapas	1 474	1 478	-	-	1 474	1 478
IV Jurai	2 246	2 144	24	27	2 270	2 171
Bayang	1 090	1 086	36	9	1 126	1 095
IV Nagari Bayang Utara	216	195	-	-	216	195
Koto XI Tarusan	2 492	2 320	-	-	2 492	2 320
Pesisir Selatan	19 502	18 837	60	73	19 562	18 910

Catatan/Note: ¹ Jumlah guru termasuk kepala sekolah dan guru/The total of teachers including headmaster and teacher

Sumber/Source: Kementerian Pendidikan dan Kebudayaan, Data Semester Ganjil/Ministry of Educations and Culture, Odd Semester Data

Tabel
Table 4.1.6

Jumlah Sekolah, Guru, dan Murid Madrasah Tsanawiyah (MTs) di Bawah Kementerian Agama Menurut Kecamatan di Kabupaten Pesisir Selatan, 2020/2021
Number of Schools, Teachers, and Pupils in Madrasah Tsanawiyah (MTs) Under The Ministry of Religious Affairs by Subdistrict in Pesisir Selatan Regency , 2020/2021

Kecamatan Subdistrict	Sekolah/Schools		
	Negeri/Public	Swasta/Private	Jumlah/Total
(1)	(2)	(3)	(4)
Silaut	-	2	2
Lunang	-	3	3
Basa Ampek Balai Tapan	-	-	-
Ranah Ampek Hulu Tapan	1	-	1
Pancung Soal	1	-	1
Airpura	-	2	2
Linggo Sari Baganti	1	-	1
Ranah Pesisir	1	1	2
Lengayang	1	3	4
Sutera	-	3	3
Batang Kapas	2	-	2
IV Jurai	2	1	3
Bayang	2	-	3
IV Nagari Bayang Utara	1	1	1
Koto XI Tarusan	1	3	4
Pesisir Selatan	13	19	32

Lanjutan Tabel/*Continued Table 4.1.6*

Kecamatan Subdistrict	Guru/Teachers		
	Negeri/Public	Swasta/Private	Jumlah/Total
(1)	(5)	(6)	(7)
Silaut	-	32	32
Lunang	-	76	76
Basa Ampek Balai Tapan	-	-	-
Ranah Ampek Hulu Tapan	57	-	57
Pancung Soal	56	-	56
Airpura	-	57	57
Linggo Sari Baganti	91	-	91
Ranah Pesisir	68	23	91
Lengayang	57	106	163
Sutera	-	105	105
Batang Kapas	85	-	85
IV Jurai	139	17	156
Bayang	188	-	200
IV Nagari Bayang Utara	35	12	35
Koto XI Tarusan	78	53	131
Pesisir Selatan	854	481	1 335

Lanjutan Tabel/*Continued Table* 4.1.6

Kecamatan Subdistrict	Murid/Students		
	Negeri/Public	Swasta/Private	Jumlah/Total
(1)	(8)	(9)	(10)
Silaut	-	127	127
Lunang	-	374	374
Basa Ampek Balai Tapan	-	-	-
Ranah Ampek Hulu Tapan	606	-	606
Pancung Soal	701	-	701
Airpura	-	215	215
Linggo Sari Baganti	1 108	-	1 108
Ranah Pesisir	613	22	635
Lengayang	699	758	1 457
Sutera	-	893	893
Batang Kapas	482	-	482
IV Jurai	957	31	988
Bayang	1 099	-	1 158
IV Nagari Bayang Utara	210	59	210
Koto XI Tarusan	670	182	852
Pesisir Selatan	7 145	2 661	9 806

Catatan/Note: ¹ Jumlah guru termasuk kepala sekolah dan guru/*The total of teachers including headmaster and teacher*
 Sumber/Source: Kementerian Agama Kabupaten Pesisir Selatan/*Ministry of Religious Affairs in Pesisir Selatan Regency*

Tabel
Table 4.1.7

Jumlah Sekolah, Guru, dan Murid Sekolah Menengah Atas (SMA) di Bawah Kementerian Pendidikan dan Kebudayaan Menurut Kecamatan di Kabupaten Pesisir Selatan, 2019/2020 dan 2020/2021
Number of Schools, Teachers, and Pupils in Senior High Schools Under The Ministry of Education and Culture by Subdistrict in Pesisir Selatan Regency, 2019/2020 and 2020/2021

Kecamatan Subdistrict	Sekolah/Schools					
	Negeri/Public		Swasta/Private		Jumlah/Total	
	2019/2020	2020/2021	2019/2020	2020/2021	2019/2020	2020/2021
(1)	(2)	(3)	(4)	(5)	(6)	(7)
Silaut	1	1	1	1
Lunang	1	1	1	1
Basa Ampek Balai Tapan	2	2	2	2
Ranah Ampek Hulu Tapan	-	-	-	-
Pancung Soal	1	1	1	1
Airpura	1	1	1	1
Linggo Sari Baganti	2	2	2	2
Ranah Pesisir	2	2	2	2
Lengayang	3	3	3	3
Sutera	2	2	2	2
Batang Kapas	2	2	2	2
IV Jurai	3	3	3	3
Bayang	2	2	2	2
IV Nagari Bayang Utara	1	1	1	1
Koto XI Tarusan	2	2	2	2
Pesisir Selatan	25	25	25	25

Lanjutan Tabel/*Continued Table 4.1.7*

Kecamatan Subdistrict	Guru ¹ /Teachers ¹					
	Negeri/Public		Swasta/Private		Jumlah/Total	
	2019/2020	2020/2021	2019/2020	2020/2021	2019/2020	2020/2021
(1)	(8)	(9)	(10)	(11)	(12)	(13)
Silaut	28	28	28	28
Lunang	47	48	47	48
Basa Ampek Balai Tapan	85	86	85	86
Ranah Ampek Hulu Tapan	-	-	-	-
Pancung Soal	62	75	62	75
Airpura	51	50	51	50
Linggo Sari Baganti	78	78	78	78
Ranah Pesisir	91	90	91	90
Lengayang	153	152	153	152
Sutera	100	102	100	102
Batang Kapas	107	113	107	113
IV Jurai	159	165	159	165
Bayang	124	124	124	124
IV Nagari Bayang Utara	26	24	26	24
Koto XI Tarusan	135	151	135	151
Pesisir Selatan	1 246	1 286	1 246	1 286

Lanjutan Tabel/Continued Table 4.1.7

Kecamatan Subdistrict	Murid/Students					
	Negeri/Public		Swasta/Private		Jumlah/Total	
	2019/2020	2020/2021	2019/2020	2020/2021	2019/2020	2020/2021
(1)	(14)	(15)	(16)	(17)	(18)	(19)
Silaut	323	350	323	350
Lunang	603	561	603	561
Basa Ampek Balai Tapan	1 098	1 146	1 098	1 146
Ranah Ampek Hulu Tapan	-	-	-	-
Pancung Soal	888	931	888	931
Airpura	669	585	669	585
Linggo Sari Baganti	1 019	1 130	1 019	1 130
Ranah Pesisir	1 090	1 103	1 090	1 103
Lengayang	1 949	1 930	1 949	1 930
Sutera	1 385	1 536	1 385	1 536
Batang Kapas	1 457	1 407	1 457	1 407
IV Jurai	2 355	2 401	2 355	2 401
Bayang	1 530	1 484	1 530	1 484
IV Nagari Bayang Utara	202	199	202	199
Koto XI Tarusan	1 813	1 805	1 813	1 805
Pesisir Selatan	16 381	16 568	16 381	16 568

Catatan/Note: ¹ Jumlah guru termasuk kepala sekolah dan guru/The total of teachers including headmaster and teacher

Sumber/Source: Kementerian Pendidikan dan Kebudayaan, Data Semester Ganjil/Ministry of Educations and Culture, Odd Semester Data

Tabel
Table 4.1.8

Jumlah Sekolah, Guru, dan Murid Sekolah Menengah Kejuruan (SMK) di Bawah Kementerian Pendidikan dan Kebudayaan Menurut Kecamatan di Kabupaten Pesisir Selatan, 2019/2020 dan 2020/2021
Number of Schools, Teachers, and Pupils in Vocational High Schools Under The Ministry of Education and Culture by Subdistrict in Pesisir Selatan Regency, 2019/2020 and 2020/2021

Kecamatan Subdistrict	Sekolah/Schools					
	Negeri/Public		Swasta/Private		Jumlah/Total	
	2019/2020	2020/2021	2019/2020	2020/2021	2019/2020	2020/2021
(1)	(2)	(3)	(4)	(5)	(6)	(7)
Silaut	1	1	-	-	1	1
Lunang	-	-	-	-	-	-
Basa Ampek Balai Tapan	-	-	-	-	-	-
Ranah Ampek Hulu Tapan	1	1	-	-	1	1
Pancung Soal	1	1	-	-	1	1
Airpura	-	-	-	-	-	-
Linggo Sari Baganti	1	1	1	1	2	2
Ranah Pesisir	1	1	1	1	2	2
Lengayang	-	-	2	2	2	2
Sutera	1	1	-	-	1	1
Batang Kapas	-	-	-	-	-	-
IV Jurai	2	2	2	2	4	4
Bayang	-	-	2	2	2	2
IV Nagari Bayang Utara	-	-	-	-	-	-
Koto XI Tarusan	1	1	-	-	1	1
Pesisir Selatan	9	9	8	8	17	17

Lanjutan Tabel/*Continued Table 4.1.8*

Kecamatan Subdistrict	Guru ¹ /Teachers ¹					
	Negeri/Public		Swasta/Private		Jumlah/Total	
	2019/2020	2020/2021	2019/2020	2020/2021	2019/2020	2020/2021
(1)	(8)	(9)	(10)	(11)	(12)	(13)
Silaut	13	13	-	-	13	13
Lunang	-	-	-	-	-	-
Basa Ampek Balai Tapan	-	-	-	-	-	-
Ranah Ampek Hulu Tapan	42	45	-	-	42	45
Pancung Soal	48	52	-	-	48	52
Airpura	-	-	-	-	-	-
Linggo Sari Baganti	40	41	29	28	69	69
Ranah Pesisir	57	55	30	32	87	87
Lengayang	-	-	34	36	34	36
Sutera	71	71	-	-	71	71
Batang Kapas	-	-	-	-	-	-
IV Jurai	187	189	14	13	201	202
Bayang	-	-	16	14	16	14
IV Nagari Bayang Utara	-	-	-	-	-	-
Koto XI Tarusan	50	60	-	-	50	60
Pesisir Selatan	508	526	123	123	631	649

Lanjutan Tabel/*Continued Table 4.1.8*

Kecamatan Subdistrict	Murid/Students					
	Negeri/Public		Swasta/Private		Jumlah/Total	
	2019/2020	2020/2021	2019/2020	2020/2021	2019/2020	2020/2021
(1)	(14)	(15)	(16)	(17)	(18)	(19)
Silaut	71	104	-	-	71	104
Lunang	-	-	-	-	-	-
Basa Ampek Balai Tapan	-	-	-	-	-	-
Ranah Ampek Hulu Tapan	390	420	-	-	390	420
Pancung Soal	418	422	-	-	418	422
Airpura	-	-	-	-	-	-
Linggo Sari Baganti	414	454	399	375	813	829
Ranah Pesisir	592	597	534	557	1 126	1 154
Lengayang	-	-	451	470	451	470
Sutera	786	820	-	-	786	820
Batang Kapas	-	-	-	-	-	-
IV Jurai	1 574	1 723	124	103	1 698	1 826
Bayang	-	-	173	154	173	154
IV Nagari Bayang Utara	-	-	-	-	-	-
Koto XI Tarusan	604	608	-	-	604	608
Pesisir Selatan	4 849	5 148	1 681	1 659	6 530	6 807

Catatan/Note: 1 Guru yang mengajar di 2 sekolah atau lebih dihitung di masing-masing sekolah. Jumlah guru termasuk kepala sekolah dan guru/*The teacher who taught in two schools or more counted in every school. The total of teachers including headmaster and teacher*

Sumber/Source: Kementerian Pendidikan dan Kebudayaan, Sistem Data Pokok Pendidikan, data semester ganjil laporan sampai dengan 2020/*Ministry of Educations and Culture, Basic Education Data System, odd semester report data up to 2020*

Tabel
Table 4.1.9

Jumlah Sekolah, Guru, dan Murid Madrasah Aliyah (MA) di Bawah Kementerian Agama Menurut Kecamatan di Kabupaten Pesisir Selatan, 2020/2021
Number of Schools, Teachers, and Pupils in Madrasah Aliyah (MA) Under the Ministry of Religious Affairs by Subdistrict in Pesisir Selatan Regency, 2020/2021

Kecamatan Subdistrict	Sekolah/Schools		
	Negeri/Public	Swasta/Private	Jumlah/Total
(1)	(2)	(3)	(4)
Silaut	-	1	1
Lunang	-	2	2
Basa Ampek Balai Tapan	-	1	1
Ranah Ampek Hulu Tapan	-	-	-
Pancung Soal	-	-	-
Airpura	-	1	1
Linggo Sari Baganti	1	-	1
Ranah Pesisir	1	-	1
Lengayang	-	3	3
Sutera	-	1	1
Batang Kapas	-	-	-
IV Jurai	1	1	2
Bayang	1	1	2
IV Nagari Bayang Utara	-	-	-
Koto XI Tarusan	-	2	2
Pesisir Selatan	4	13	17

Lanjutan Tabel/*Continued Table* 4.1.9

Kecamatan <i>Subdistrict</i>	Guru/Teachers		
	Negeri/ <i>Public</i>	Swasta/ <i>Private</i>	Jumlah/ <i>Total</i>
(1)	(5)	(6)	(7)
Silaut	-	10	10
Lunang	-	29	29
Basa Ampek Balai Tapan	-	22	22
Ranah Ampek Hulu Tapan	-	-	-
Pancung Soal	-	-	-
Airpura	-	24	24
Linggo Sari Baganti	49	-	49
Ranah Pesisir	55	-	55
Lengayang	-	68	27
Sutera	-	19	19
Batang Kapas	-	-	-
IV Jurai	105	11	116
Bayang	78	11	89
IV Nagari Bayang Utara	-	-	-
Koto XI Tarusan	-	36	36
Pesisir Selatan	287	230	476

Lanjutan Tabel/Continued Table 4.1.9

Kecamatan Subdistrict	Murid/Students		
	Negeri/Public	Swasta/Private	Jumlah/Total
(1)	(8)	(9)	(10)
Silaut	-	18	18
Lunang	-	105	105
Basa Ampek Balai Tapan	-	22	22
Ranah Ampek Hulu Tapan	-	-	-
Pancung Soal	-	-	-
Airpura	-	31	31
Linggo Sari Baganti	254	-	254
Ranah Pesisir	306	-	306
Lengayang	-	248	248
Sutera	-	48	48
Batang Kapas	-	-	-
IV Jurai	734	46	780
Bayang	423	30	453
IV Nagari Bayang Utara	-	-	-
Koto XI Tarusan	-	154	154
Pesisir Selatan	1 717	702	2 419

Catatan/Note: ¹ Jumlah guru termasuk kepala sekolah dan guru/The total of teachers including headmaster and teacher
 Sumber/Source: Kementerian Agama Kabupaten Pesisir Selatan/Ministry of Religious Affairs in Pesisir Selatan Regency

Tabel 4.1.10 Jumlah Pengajar, Mahasiswa dan Lulusan pada Akademi Negeri dan Swasta di Kabupaten Pesisir Selatan, 2020
Table *Number of Lecturer, College Students and Graduates of Public and Private Academy in Pesisir Selatan Regency, 2020*

	Uraian <i>Item</i>	Jumlah <i>Total</i>
	(1)	(2)
1	Pengajar/ Lecture	151
	Tetap/ <i>Full Time</i>	94
	Tidak Tetap/ <i>Part Time</i>	47
	Asisten/ <i>Assistant</i>	10
2	Mahasiswa/ College Student	2653
	Aktiv/ <i>Active</i>	971
	Keluar/ <i>Droup Out</i> (Januari-Desember 2019)	38
	Lulusan/ <i>Graduates</i> (Januari-Desember 2019)	1644

Catatan/Note: ...

Sumber/Source: Dinas Pendidikan Kabupaten Pesisir Selatan dan Seluruh Perguruan Tinggi di Kabupaten Pesisir Selatan/ *Education Service of Pesisir Selatan and University in Pesisir Selatan Region*

Tabel 4.1.11 Jumlah Desa¹/Kelurahan yang Memiliki Fasilitas Sekolah Menurut Kecamatan dan Tingkat Pendidikan di Kabupaten Pesisir Selatan, 2018–2020
Number of Villages¹/Kelurahan Having Educational Facilities by Subdistrict and Educational Level in Pesisir Selatan Regency, 2018–2020

Kecamatan Subdistrict	SD Primary School		
	2018	2019	2020
(1)	(2)	(3)	(4)
Silaut	10	10	10
Lunang	10	10	10
Basa Ampek Balai Tapan	8	9	10
Ranah Ampek Hulu Tapan	10	10	10
Pancung Soal	10	10	10
Airpura	8	9	9
Linggo Sari Baganti	16	16	16
Ranah Pesisir	10	10	10
Lengayang	9	9	9
Sutera	12	12	12
Batang Kapas	9	9	9
IV Jurai	20	20	20
Bayang	17	17	17
IV Nagari Bayang Utara	6	6	6
Koto XI Tarusan	23	23	23
Pesisir Selatan	178	180	181

Lanjutan Tabel/*Continued Table* 4.1.11

Kecamatan Subdistrict	SMP Junior High School		
	2018	2019	2020
(1)	(5)	(6)	(7)
Silaut	6	6	6
Lunang	7	7	7
Basa Ampek Balai Tapan	1	1	2
Ranah Ampek Hulu Tapan	4	4	4
Pancung Soal	4	4	4
Airpura	6	6	6
Linggo Sari Baganti	9	9	9
Ranah Pesisir	5	5	5
Lengayang	8	8	8
Sutera	9	10	10
Batang Kapas	5	5	5
IV Jurai	7	7	7
Bayang	7	7	7
IV Nagari Bayang Utara	3	3	3
Koto XI Tarusan	11	11	11
Pesisir Selatan	92	93	94

Lanjutan Tabel/*Continued Table* 4.1.11

Kecamatan Subdistrict	SMA Senior High School		
	2018	2019	2020
(1)	(8)	(9)	(10)
Silaut	2	2	2
Lunang	3	3	3
Basa Ampek Balai Tapan	1	2	2
Ranah Ampek Hulu Tapan	1	1	1
Pancung Soal	2	2	2
Airpura	1	1	1
Linggo Sari Baganti	3	3	3
Ranah Pesisir	3	3	3
Lengayang	4	5	6
Sutera	3	4	4
Batang Kapas	2	2	2
IV Jurai	3	3	3
Bayang	4	4	4
IV Nagari Bayang Utara	1	1	1
Koto XI Tarusan	5	4	4
Pesisir Selatan	38	40	41

Lanjutan Tabel/*Continued Table* 4.1.11

Kecamatan <i>Subdistrict</i>	SMK <i>Vocational School</i>		
	2018	2019	2020
(1)	(11)	(12)	(13)
Silaut	1	1	1
Lunang	-	-	-
Basa Ampek Balai Tapan	-	-	-
Ranah Ampek Hulu Tapan	1	1	1
Pancung Soal	1	1	1
Airpura	-	-	-
Linggo Sari Baganti	2	2	2
Ranah Pesisir	2	2	2
Lengayang	1	1	1
Sutera	1	1	1
Batang Kapas	-	-	-
IV Jurai	3	3	3
Bayang	2	2	2
IV Nagari Bayang Utara	-	-	-
Koto XI Tarusan	2	1	1
Pesisir Selatan	16	15	15

Lanjutan Tabel/Continued Table 4.1.11

Kecamatan Subdistrict	Perguruan Tinggi University		
	2018	2019	2020
(1)	(14)	(15)	(16)
Silaut	-	-	-
Lunang	-	-	-
Basa Ampek Balai Tapan	-	-	-
Ranah Ampek Hulu Tapan	-	-	-
Pancung Soal	-	-	-
Airpura	-	-	-
Linggo Sari Baganti	-	-	-
Ranah Pesisir	2	1	1
Lengayang	-	-	-
Sutera	-	-	-
Batang Kapas	-	-	-
IV Jurai	1	1	1
Bayang	1	1	1
IV Nagari Bayang Utara	-	-	-
Koto XI Tarusan	-	-	-
Pesisir Selatan	4	3	3

Catatan/Note: ¹ Desa pada tabel ini termasuk Unit Permukiman Transmigrasi (UPT) yang masih dibina oleh kementerian terkait dan nagari di Provinsi Sumatera Barat/Villages in this table include Transmigration Settlement Unit which is still fostered by the relevant ministries and the nagari in the Province of Sumatera Barat

Sumber/Source: BPS, Pendataan Potensi Desa (Podes)/ BPS-Statistics Indonesia, Village Potential Data Collection

Tabel
Table 4.1.12**Angka Partisipasi Murni (APM) dan Angka Partisipasi Kasar (APK) Menurut Jenjang Pendidikan di Kabupaten Pesisir Selatan 2020**
Net Participation Rates and Gross Participation Rates by Educational Level in Pesisir Selatan Regency, 2020

Jenjang Pendidikan <i>Educational Level</i>	Angka Partisipasi Murni (APM) <i>Net Participation Rates</i>	Angka Partisipasi Kasar (APK) <i>Gross Participation Rates</i>
(1)	(2)	(3)
SD/MI <i>Elementary School</i>	99,43	111,64
SMP/MTs <i>Junior High School</i>	78,85	84,78
SMA/SMK/MA <i>Senior High School</i>	75,27	101,45

Catatan/Note: ...

Sumber/Source: BPS, Survei Sosial Ekonomi Nasional (Susen)/BPS-Statistics Indonesia, National Socioeconomic Survey

Tabel 4.1.13 Jumlah Ruang Kelas Sekolah Dasar Negeri dan Swasta Menurut Kondisinya di Kabupaten Pesisir Selatan, 2020
Table 4.1.13 Number of Class Room at Public and Private Elementary School by Condition in Pesisir Selatan Regency, 2020

Kecamatan Subdistrict	Baik Good	Rusak Ringan Light Damage	Rusak Berat Heavy Damage	Jumlah Total
(1)	(2)	(3)	(4)	(5)
1 Silaut	47	53	-	100
2 Lunang	29	95	-	124
3 Basa Ampek Balai Tapan	27	65	-	92
4 Ranah Ampek Hulu Tapan	14	81	-	95
5 Pancung Soal	105	30	-	135
6 Airpura	67	32	-	99
7 Linggo Sari Baganti	117	163	-	280
8 Ranah Pesisir	102	87	6	195
9 Lengayang	139	208	-	347
10 Sutera	146	171	-	317
11 Batang Kapas	46	166	-	212
12 IV Jurai	140	135	-	275
13 Bayang	79	157	10	246
14 IV Nagari Bayang Utara	27	29	-	56
15 Koto XI Tarusan	44	251	4	299
Pesisir Selatan	1 129	1 723	20	2 872

Sumber/Source: Dinas Pendidikan dan Kebudayaan Kabupaten Pesisir Selatan/Education and Cultural Service of Pesisir Selatan Regency

Tabel
Table 4.1.14**Jumlah Kelas Sekolah Menengah Pertama Negeri dan Swasta Menurut Kondisinya di Kabupaten Pesisir Selatan, 2020**
Number of Class Room at Public and Private Junior High School by Condition in Pesisir Selatan Regency, 2020

Kecamatan <i>Subdistrict</i>	Baik <i>Good</i>	Rusak Ringan <i>Light Damage</i>	Rusak Berat <i>Heavy Damage</i>	Jumlah <i>Total</i>
(1)	(2)	(3)	(4)	(5)
1 Silaut	19	9	-	28
2 Lunang	-	31	-	31
3 Basa Ampek Balai Tapan	25	-	-	25
4 Ranah Ampek Hulu Tapan	13	16	2	31
5 Pancung Soal	36	6	-	42
6 Airpura	14	14	4	32
7 Linggo Sari Baganti	47	31	7	85
8 Ranah Pesisir	22	34	-	56
9 Lengah	32	37	-	69
10 Sutura	37	65	-	102
11 Batang Kapas	27	36	-	63
12 IV Jurai	35	64	-	99
13 Bayang	30	25	-	55
14 IV Nagari Bayang Utara	3	11	-	14
15 Koto XI Tarusan	62	41	-	103
Pesisir Selatan	402	420	13	835

Sumber/Source: Dinas Pendidikan dan Kebudayaan Kabupaten Pesisir Selatan/Education and Cultural Service of Pesisir Selatan Regency

Tabel 4.1.15 **Jumlah Kelas Sekolah Menengah Atas Negeri dan Swasta Menurut Kondisinya di Kabupaten Pesisir Selatan, 2020**
Table 4.1.15 **Number of Class Room at Public and Private Senior High School by Condition in Pesisir Selatan Regency, 2020**

Kecamatan Subdistrict	Baik Good	Rusak Ringan Light Damage	Rusak Berat Heavy Damage	Jumlah Total
(1)	(2)	(3)	(4)	(5)
1 Silaut	12	-	3	15
2 Lunang	5	8	5	18
3 Basa Ampek Balai Tapan	28	3	2	33
4 Ranah Ampek Hulu Tapan	-	-	-	-
5 Pancung Soal	19	5	1	25
6 Airpura	10	5	4	19
7 Linggo Sari Baganti	33	-	-	33
8 Ranah Pesisir	39	-	2	41
9 Lengayang	19	33	12	64
10 Sutura	41	1	-	42
11 Batang Kapas	39	3	-	42
12 IV Jurai	50	21	4	75
13 Bayang	31	15	-	46
14 IV Nagari Bayang Utara	12	-	-	12
15 Koto XI Tarusan	36	12	6	54
Pesisir Selatan	374	106	39	519

Sumber/Source: Dinas Pendidikan dan Kebudayaan Kabupaten Pesisir Selatan/Education and Cultural Service of Pesisir Selatan Regency

Tabel
Table 4.1.16**Jumlah Kelas Sekolah Menengah Kejuruan Negeri dan Swasta Menurut Kondisinya di Kabupaten Pesisir Selatan, 2020**
Number of Class Room at Public and Private Vocational Senior High School by Condition in Pesisir Selatan Regency, 2020

Kecamatan <i>Subdistrict</i>	Baik <i>Good</i>	Rusak Ringan <i>Light Damage</i>	Rusak Berat <i>Heavy Damage</i>	Jumlah <i>Total</i>
(1)	(2)	(3)	(4)	(5)
1 Silaut	5	-	-	5
2 Lunang	-	-	-	-
3 Basa Ampek Balai Tapan	-	-	-	-
4 Ranah Ampek Hulu Tapan	17	-	-	17
5 Pancung Soal	14	-	-	14
6 Airpura	-	-	-	-
7 Linggo Sari Baganti	23	2	-	25
8 Ranah Pesisir	27	6	2	35
9 Lengayang	5	1	8	14
10 Sutura	29	-	-	29
11 Batang Kapas	-	-	-	-
12 IV Jurai	68	2	-	70
13 Bayang	5	2	-	7
14 IV Nagari Bayang Utara	-	-	-	-
15 Koto XI Tarusan	16	5	-	21
Pesisir Selatan	209	18	10	237

Sumber/Source: Dinas Pendidikan dan Kebudayaan Kabupaten Pesisir Selatan/Education and Cultural Service of Pesisir Selatan Regency

Tabel 4.1.17 Jumlah Peserta dan Lulusan Sekolah Dasar Negeri dan Swasta Menurut Kecamatan di Kabupaten Pesisir Selatan, 2020
Number of Pupils and Graduates at Public and Private Elementary School by Sub-District in Pesisir Selatan Regency, 2020

	Kecamatan <i>Subdistrict</i>	Peserta <i>Pupils</i>	Lulusan <i>Graduates</i>
	(1)	(2)	(3)
1	Silaut	272	272
2	Lunang	335	335
3	Basa Ampek Balai Tapan	283	283
4	Ranah Ampek Hulu Tapan	309	309
5	Pancung Soal	592	592
6	Airpura	363	363
7	Linggo Sari Baganti	896	896
8	Ranah Pesisir	582	582
9	Lengayang	1 067	1 067
10	Sutera	1 078	1 078
11	Batang Kapas	626	626
12	IV Jurai	919	919
13	Bayang	618	618
14	IV Nagari Bayang Utara	123	123
15	Koto XI Tarusan	1 021	1 021
	Pesisir Selatan	9 084	9 084

Sumber/Source: Dinas Pendidikan dan Kebudayaan Kabupaten Pesisir Selatan/Education and Cultural Service of Pesisir Selatan Regency

Tabel 4.1.18 Jumlah Peserta dan Lulusan Sekolah Menengah Pertama Negeri dan Swasta Menurut Kecamatan di Kabupaten Pesisir Selatan, 2020
Number of Pupils and Graduates at Public and Private Junior High School by Sub-District in Pesisir Selatan Regency, 2020

Kecamatan Subdistrict	Peserta Pupils	Lulusan Graduates
(1)	(2)	(3)
1 Silaut	211	209
2 Lunang	265	263
3 Basa Ampek Balai Tapan	197	195
4 Ranah Ampek Hulu Tapan	212	210
5 Pancung Soal	328	328
6 Airpura	236	235
7 Linggo Sari Baganti	565	559
8 Ranah Pesisir	419	416
9 Lengayang	656	653
10 Sutera	768	759
11 Batang Kapas	462	461
12 IV Jurai	769	765
13 Bayang	402	396
14 IV Nagari Bayang Utara	69	69
15 Koto XI Tarusan	834	828
Pesisir Selatan	6 393	6 346

Sumber/Source: Dinas Pendidikan dan Kebudayaan Kabupaten Pesisir Selatan/Education and Cultural Service of Pesisir Selatan Regency

Tabel 4.1.19 Jumlah Peserta dan Lulusan Sekolah Menengah Atas Negeri dan Swasta Menurut Kecamatan di Kabupaten Pesisir Selatan, 2020
Table 4.1.19 Number of Pupils and Graduates at Public and Private Senior High School by Sub-District in Pesisir Selatan Regency, 2020

Kecamatan Subdistrict	Peserta Pupils	Lulusan Graduates
(1)	(2)	(3)
1 Silaut	103	103
2 Lunang	175	175
3 Basa Ampek Balai Tapan	352	352
4 Ranah Ampek Hulu Tapan	-	-
5 Pancung Soal	230	230
6 Airpura	200	200
7 Linggo Sari Baganti	282	282
8 Ranah Pesisir	323	323
9 Lengayang	651	651
10 Sutera	410	410
11 Batang Kapas	461	461
12 IV Jurai	723	723
13 Bayang	475	475
14 IV Nagari Bayang Utara	57	57
15 Koto XI Tarusan	672	672
Pesisir Selatan	5 114	5 114

Sumber/Source: Dinas Pendidikan dan Kebudayaan Kabupaten Pesisir Selatan/Education and Cultural Service of Pesisir Selatan Regency

Tabel 4.1.20 Jumlah Peserta dan Lulusan Sekolah Menengah Kejuruan Negeri dan Swasta Menurut Kecamatan di Kabupaten Pesisir Selatan, 2020
Number of Pupils and Graduates at Public and Private Vocational Senior High School by Sub-District in Pesisir Selatan Regency, 2020

Kecamatan Subdistrict	Peserta Pupils	Lulusan Graduates
(1)	(2)	(3)
1 Silaut	-	-
2 Lunang	-	-
3 Basa Ampek Balai Tapan	-	-
4 Ranah Ampek Hulu Tapan	122	122
5 Pancung Soal	110	110
6 Airpura	-	-
7 Linggo Sari Baganti	238	238
8 Ranah Pesisir	362	362
9 Lengayang	133	133
10 Sutura	228	228
11 Batang Kapas	-	-
12 IV Jurai	556	556
13 Bayang	47	47
14 IV Nagari Bayang Utara	-	-
15 Koto XI Tarusan	159	159
Pesisir Selatan	1 955	1 955

Sumber/Source: Dinas Pendidikan dan Kebudayaan Kabupaten Pesisir Selatan/Education and Cultural Service of Pesisir Selatan Regency

Tabel 4.1.21 Jumlah Pustaka Menurut Jenisnya Dirinci Berdasarkan Kecamatan di Kabupaten Pesisir Selatan, 2020
Table **4.1.21** **Number of Libraries by Kinds and Districts in Pesisir Selatan Regency, 2020**

Kecamatan <i>Subdistrict</i>	Jenis Pustaka <i>Kind of Library</i>		
	Pustaka Umum Daerah <i>Regional Public Library</i>	Perpustakaan Sekolah <i>School Library</i>	Taman Baca Masyarakat <i>Community Reading Space</i>
(1)	(2)	(3)	(4)
1 Silaut	-	8	1
2 Lunang	-	14	4
3 Basa Ampek Balai Tapan	-	14	2
4 Ranah Ampek Hulu Tapan	-	16	2
5 Pancung Soal	-	16	-
6 Airpura	-	15	-
7 Linggo Sari Baganti	-	25	1
8 Ranah Pesisir	-	26	-
9 Lengayang	-	49	1
10 Sutura	-	32	3
11 Batang Kapas	-	32	3
12 IV Jurai	1	45	4
13 Bayang	-	44	-
14 IV Nagari Bayang Utara	-	12	1
15 Koto XI Tarusan	-	56	2
Pesisir Selatan	1	404	24

Lanjutan Tabel/*Continued Table* 4.1.21

Kecamatan <i>Subdistrict</i>	Jenis Pustaka <i>Kind of Libraly</i>		Jumlah <i>Total</i>
	Perpustakaan Mesjid <i>Mosque Library</i>	Perpustakaan Nagari <i>Village Library</i>	
(1)	(5)	(6)	(7)
1 Silaut	21	10	40
2 Lunang	21	10	49
3 Basa Ampek Balai Tapan	20	10	46
4 Ranah Ampek Hulu Tapan	12	10	40
5 Pancung Soal	24	10	50
6 Airpura	16	10	41
7 Linggo Sari Baganti	56	16	98
8 Ranah Pesisir	46	10	82
9 Lengayang	76	9	135
10 Sutura	43	12	90
11 Batang Kapas	34	9	78
12 IV Jurai	46	20	116
13 Bayang	41	17	102
14 IV Nagari Bayang Utara	15	6	34
15 Koto XI Tarusan	38	23	119
Pesisir Selatan	509	182	1 120

Sumber/*Source*: Dinas Kearsipan dan Perpustakaan Kabupaten Pesisir Selatan/*Archives and Libraries Agency of Pesisir Selatan Regency*

Tabel 4.1.22 **Jumlah Judul Buku Perpustakaan Umum Daerah Kabupaten Pesisir Selatan Menurut Jenis Buku, 2020**
Table **Number of Books Titles in Public Library of Pesisir Selatan Regency by Books Type, 2020**

Jenis Buku <i>Type of Books</i>	Jumlah Judul Buku <i>Number of Title</i>	Jumlah Eksemplar <i>Number of Copies</i>
(1)	(2)	(3)
1 Karya Umum	1 736	3 729
2 Filsafat	168	672
3 Agama	485	1 397
4 Kesenian, Olahraga	208	416
5 Sastra	271	542
6 Sejarah	208	832
7 Ilmu Terapan	1 739	3 543
8 Teknik Kesehatan	733	1 488
9 Ilmu Sosial	817	1 652
10 Bahasa	900	1 800
11 Koleksi Referensi	107	419
12 Koleksi SMA	185	743
13 Koleksi SMP	135	427
14 Koleksi SD	135	270
15 Fiksi	710	1 635
Jumlah/ Total	8 537	19 565

Sumber/Source: Dinas Kearsipan dan Perpustakaan Kabupaten Pesisir Selatan/Archives and Libraries Agency of Pesisir Selatan Regency

Tabel 4.1.23 Jumlah Pengunjung Pustaka Umum Daerah Kabupaten Pesisir Selatan Menurut Jenis Pengunjung, 2020
Table *Public Library of Pesisir Selatan Visitors by Type of Visitors, 2020*

Jenis Pengunjung <i>Visitors</i>		Jumlah <i>Total</i>
(1)		(2)
1	Umum	2 364
2	SD	3 171
3	SMP	2 471
4	SMA	2 374
5	Mahasiswa	2 503
6	Guru	2 375
Jumlah/ Total		15 258

Sumber/Source: Dinas Kearsipan dan Perpustakaan Kabupaten Pesisir Selatan/Archives and Libraries Agency of Pesisir Selatan Regency

Tabel 4.1.24 Jumlah Perpustakaan Sekolah, Jumlah Titik Layanan dan Jumlah Pengunjung Menurut Kecamatan, 2020
Number of School Libraries, Services Point and Visitors by Districts, 2020

Kecamatan Sub-District	Jumlah Pustaka Number of Library	Jumlah Titik Layanan Number of Service Point	Jumlah Pengunjung Visitors
(1)	(2)	(3)	(4)
1 Silaut	8	8	104
2 Lunang	14	7	91
3 Basa Ampek Balai Tapan	14	3	39
4 Ranah Ampek Hulu Tapan	16	5	65
5 Pancung Soal	16	6	78
6 Airpura	15	3	39
7 Linggo Sari Baganti	25	5	65
8 Ranah Pesisir	26	15	195
9 Lengayang	49	14	182
10 Sutura	32	7	91
11 Batang Kapas	32	8	104
12 IV Jurai	45	9	117
13 Bayang	44	10	130
14 IV Nagari Bayang Utara	12	5	65
15 Koto XI Tarusan	56	13	169
Pesisir Selatan	404	118	1 534

Sumber/Source: Dinas Kearsipan dan Perpustakaan Kabupaten Pesisir Selatan/Archives and Libraries Agency of Pesisir Selatan Regency

Tabel 4.1.25 Jumlah Perpustakaan Nagari, Jumlah Titik Layanan dan Jumlah Pengunjung Menurut Kecamatan, 2020
Number of Village Libraries, Services Point and Visitors by Districts, 2020

Kecamatan Sub-District	Jumlah Pustaka Number of Library	Jumlah Titik Layanan Number of Service Point	Jumlah Pengunjung Visitors
(1)	(2)	(3)	(4)
1 Silaut	10	1	56
2 Lunang	10	9	232
3 Basa Ampek Balai Tapan	10	5	150
4 Ranah Ampek Hulu Tapan	10	4	104
5 Pancung Soal	10	4	105
6 Airpura	10	2	90
7 Linggo Sari Baganti	16	5	132
8 Ranah Pesisir	10	4	118
9 Lengayang	9	10	262
10 Sutera	12	2	96
11 Batang Kapas	9	2	83
12 IV Jurai	20	5	132
13 Bayang	17	6	164
14 IV Nagari Bayang Utara	6	2	85
15 Koto XI Tarusan	23	4	112
Pesisir Selatan	182	65	1921

Sumber/Source: Dinas Kearsipan dan Perpustakaan Kabupaten Pesisir Selatan/Archives and Libraries Agency of Pesisir Selatan Regency

Tabel 4.1.25 Jumlah Taman Baca Masyarakat, Jumlah Titik Layanan dan Jumlah Pengunjung Menurut Kecamatan, 2020
Table 4.1.25 Number of Community Reading Space, Services Point and Visitors by Village, 2020

Kecamatan Sub-District	Jumlah Taman Bacaan Masyarakat Number of Community Reading Space	Jumlah Titik Layanan Number of Service Point	Jumlah Pengunjung Visitors
(1)	(2)	(3)	(4)
1 Silaut	1	1	37
2 Lunang	2	1	38
3 Basa Ampek Balai Tapan	-	-	-
4 Ranah Ampek Hulu Tapan	-	-	-
5 Pancung Soal	-	-	-
6 Airpura	-	-	-
7 Linggo Sari Baganti	1	-	-
8 Ranah Pesisir	-	-	-
9 Lengayang	1	1	47
10 Sutura	3	1	64
11 Batang Kapas	2	5	104
12 IV Jurai	4	4	103
13 Bayang	3	7	250
14 IV Nagari Bayang Utara	1	1	35
15 Koto XI Tarusan	1	1	32
Pesisir Selatan	19	22	710

Sumber/Source: Dinas Kearsipan dan Perpustakaan Kabupaten Pesisir Selatan/Archives and Libraries Agency of Pesisir Selatan Regency

4.2 KESEHATAN HEALTH

Tabel 4.2.1 **Jumlah Desa¹/Kelurahan Yang Memiliki Sarana Kesehatan Menurut Kecamatan di Kabupaten Pesisir Selatan, 2018–2020**
Number of Villages¹/Kelurahan Having Health Facilities by Subdistrict in Pesisir Selatan Regency, 2018–2020

Kecamatan Subdistrict	Rumah Sakit Hospital		
	2018	2019	2020
(1)	(2)	(3)	(4)
Silaut	-	-	-
Lunang	-	-	-
Basa Ampek Balai Tapan	1	1	1
Ranah Ampek Hulu Tapan	-	-	-
Pancung Soal	-	-	-
Airpura	-	-	-
Linggo Sari Baganti	-	-	-
Ranah Pesisir	-	-	-
Lengayang	-	-	-
Sutera	-	-	-
Batang Kapas	-	-	-
IV Jurai	2	2	2
Bayang	-	-	-
IV Nagari Bayang Utara	-	-	-
Koto XI Tarusan	-	-	-
Pesisir Selatan	3	3	3

Lanjutan Tabel/*Continued Table 4.2.1*

Kecamatan <i>Subdistrict</i>	Rumah Sakit Bersalin <i>Maternity Hospital</i>		
	2018	2019	2020
(1)	(5)	(6)	(7)
Silaut	-	-	-
Lunang	-	-	-
Basa Ampek Balai Tapan	-	-	-
Ranah Ampek Hulu Tapan	-	-	-
Pancung Soal	-	-	-
Airpura	-	-	-
Linggo Sari Baganti	-	-	-
Ranah Pesisir	-	-	-
Lengayang	-	-	-
Sutera	-	-	-
Batang Kapas	-	-	-
IV Jurai	-	-	-
Bayang	-	-	-
IV Nagari Bayang Utara	-	-	-
Koto XI Tarusan	-	-	-
Pesisir Selatan	-	-	-

Lanjutan Tabel/*Continued Table 4.2.1*

Kecamatan <i>Subdistrict</i>	Poliklinik <i>Polyclinic</i>		
	2018	2019	2020
(1)	(8)	(9)	(10)
Silaut	-	-	1
Lunang	-	-	-
Basa Ampek Balai Tapan	-	-	-
Ranah Ampek Hulu Tapan	-	-	-
Pancung Soal	-	-	-
Airpura	-	-	-
Linggo Sari Baganti	-	-	-
Ranah Pesisir	-	-	-
Lengayang	-	-	-
Sutera	2	-	-
Batang Kapas	-	-	-
IV Jurai	-	2	2
Bayang	-	-	-
IV Nagari Bayang Utara	-	-	-
Koto XI Tarusan	2	1	1
Pesisir Selatan	4	3	4

Lanjutan Tabel/*Continued Table 4.2.1*

Kecamatan Subdistrict	Puskesmas Public Health Center		
	2018	2019	2020
(1)	(11)	(12)	(13)
Silaut	1	1	1
Lunang	1	1	1
Basa Ampek Balai Tapan	1	1	1
Ranah Ampek Hulu Tapan	-	1	1
Pancung Soal	1	1	1
Airpura	1	1	1
Linggo Sari Baganti	1	1	1
Ranah Pesisir	1	1	1
Lengayang	2	2	2
Sutera	1	1	1
Batang Kapas	2	2	2
IV Jurai	2	2	2
Bayang	2	2	2
IV Nagari Bayang Utara	1	1	1
Koto XI Tarusan	2	2	2
Pesisir Selatan	19	20	20

Lanjutan Tabel/*Continued Table 4.2.1*

Kecamatan <i>Subdistrict</i>	Puskesmas Pembantu <i>Subsidiary of Public Health Center</i>		
	2018	2019	2020
(1)	(14)	(15)	(16)
Silaut	4	4	4
Lunang	5	5	5
Basa Ampek Balai Tapan	1	1	1
Ranah Ampek Hulu Tapan	4	4	4
Pancung Soal	4	4	4
Airpura	4	4	4
Linggo Sari Baganti	8	8	8
Ranah Pesisir	8	7	8
Lengayang	5	5	5
Sutera	8	7	8
Batang Kapas	7	5	5
IV Jurai	7	7	7
Bayang	4	5	5
IV Nagari Bayang Utara	4	4	4
Koto XI Tarusan	9	9	9
Pesisir Selatan	82	79	81

Lanjutan Tabel/Continued Table 4.2.1

Kecamatan Subdistrict	Apotek Pharmacy		
	2018	2019	2020
(1)	(17)	(18)	(19)
Silaut	1	1	2
Lunang	1	1	3
Basa Ampek Balai Tapan	2	1	-
Ranah Ampek Hulu Tapan	-	-	-
Pancung Soal	1	2	1
Airpura	-	-	2
Linggo Sari Baganti	-	1	1
Ranah Pesisir	-	-	-
Lengayang	3	1	1
Sutera	4	2	2
Batang Kapas	1	1	1
IV Jurai	4	4	5
Bayang	2	2	2
IV Nagari Bayang Utara	-	-	-
Koto XI Tarusan	-	2	2
Pesisir Selatan	19	18	22

Catatan/Note: ¹ Desa pada tabel ini termasuk Unit Permukiman Transmigrasi (UPT) yang masih dibina oleh kementerian terkait dan nagari di Provinsi Sumatera Barat/Villages in this table include Transmigration Settlement Unit which is still fostered by the relevant ministries and the nagari in the Province of Sumatera Barat

Sumber/Source: BPS, Pendataan Potensi Desa (Podes)/BPS-Statistics Indonesia, Village Potential Data Collecting

**Tabel
Table** 4.2.2

**Jumlah Tenaga Kesehatan di Kabupaten Pesisir Selatan
Menurut Kecamatan, 2020**
*Number of Medical Personnel in Pesisir Selatan Regency by
Subdistrict, 2020*

	Kecamatan Subdistrict	Dokter/ Doctor		
		Dokter Umum General Practitioners	Dokter Gigi Dentist	Dokter Spesialis Medical Specialist
	(1)	(2)	(3)	(4)
1	Silaut	1	1	-
2	Lunang	1	1	-
3	Basa Ampek Balai Tapan	3	4	-
4	Ranah Ampek Hulu Tapan	1	-	-
5	Pancung Soal	1	1	-
6	Airpura	1	-	-
7	Linggo Sari Baganti	2	1	-
8	Ranah Pesisir	2	1	-
9	Lengayang	5	2	-
10	Sutera	3	1	-
11	Batang Kapas	1	2	-
12	IV Jurai	19	7	30
13	Bayang	3	2	-
14	IV Nagari Bayang Utara	1	1	-
15	Koto XI Tarusan	4	2	-
	Pesisir Selatan	48	26	30

Lanjutan Tabel/*Continued Table 4.2.3*

Kecamatan <i>Subdistrict</i>	Perawat <i>Nurse</i>	Bidan <i>Midwife</i>	Farmasi <i>Pharmaceutical</i>	Ahli Gizi* <i>Nutritionist*</i>
(1)	(2)	(3)	(4)	(5)
1 Silaut	7	16
2 Lunang	7	17
3 Basa Ampek Balai Tapan	29	13
4 Ranah Ampek Hulu Tapan	1	12
5 Pancung Soal	3	23
6 Airpura	1	12
7 Linggo Sari Baganti	14	37
8 Ranah Pesisir	16	29
9 Lengayang	27	77
10 Sutera	16	40
11 Batang Kapas	10	37
12 IV Jurai	278	89
13 Bayang	6	22
14 IV Nagari Bayang Utara	11	37
15 Koto XI Tarusan	11	49
Pesisir Selatan	437	510

Sumber/*Source*: Dinas Kesehatan Kabupaten Pesisir Selatan/*Health Office of Pesisir Selatan Regency*

Tabel
Table 4.2.4

Jumlah dan Kapasitas Tempat Tidur pada Rumah Sakit dan Puskesmas Menurut Kecamatan di Kabupaten Pesisir Selatan, 2020
Number of Beds and its Capacity at Hospital and Health Center by Sub-District in Pesisir Selatan Regency, 2020

Kecamatan Subdistrict	Rumah Sakit/ Hospital		Puskesmas/ Public Health Centre	
	Tempat Tidur Beds	Kapasitas Capacity	Tempat Tidur Beds	Kapasitas Capacity
(1)	(2)	(3)	(4)	(5)
1 Silaut	-	-	25	25
2 Lunang	-	-	15	15
3 Basa Ampek Balai Tapan	50	50	7	7
4 Ranah Ampek Hulu Tapan	-	-	-	-
5 Pancung Soal	-	-	10	10
6 Airpura	-	-	-	-
7 Linggo Sari Baganti	-	-	16	16
8 Ranah Pesisir	-	-	22	22
9 Lengayang	-	-	24	24
10 Sutera	-	-	13	13
11 Batang Kapas	-	-	14	14
12 IV Jurai	259	259	5	5
13 Bayang	-	-	20	20
14 IV Nagari Bayang Utara	-	-	-	-
15 Koto XI Tarusan	-	-	12	12
Pesisir Selatan	309	309	183	183

Sumber/Source: Dinas Kesehatan Kabupaten Pesisir Selatan/Health Office of Pesisir Selatan Regency

Tabel 4.2.5 Jumlah Kunjungan Rumah Sakit dan Puskesmas Menurut Kecamatan di Kabupaten Pesisir Selatan, 2020
Table *Number of Public Hospital and Health Center's Visitor by Sub-District in Pesisir Selatan Regency, 2020*

Kecamatan Subdistrict	Rumah Sakit Umum Hospital	Puskesmas Public Health Centre
(1)	(2)	(3)
1 Silaut	-	31 620
2 Lunang	-	48 744
3 Basa Ampek Balai Tapan	3 578	15 298
4 Ranah Ampek Hulu Tapan	-	19 033
5 Pancung Soal	-	100 077
6 Airpura	-	22 945
7 Linggo Sari Baganti	-	107 228
8 Ranah Pesisir	-	73 227
9 Lengayang	-	135 890
10 Sutera	-	121 272
11 Batang Kapas	-	76 660
12 IV Jurai	134 415	113 073
13 Bayang	-	96 470
14 IV Nagari Bayang Utara	-	18 165
15 Koto XI Tarusan	-	119 773
Pesisir Selatan	137 993	1 099 475

Sumber/Source: Dinas Kesehatan Kabupaten Pesisir Selatan/Health Office of Pesisir Selatan Regency

Tabel
Table 4.2.6**Jumlah Kasus 10 Penyakit Terbanyak di Kabupaten Pesisir Selatan, 2020**
Number of Cases The 10 Most Diseases in Pesisir Selatan Regency, 2020

Jenis Penyakit Type of Disease		Jumlah Kasus Number of Cases
(1)		(2)
1	ISPA	57 710
2	GASTRITIS	39 897
3	HIPERTENSI	33 931
4	REMATIK	29 646
5	FEBRIS/DEMAM	14 494
6	INFLUENZA	11 896
7	COMMOND COLD	7 238
8	DIARE	10 683
9	DM	4 926
10	ASMA	4 640

Sumber/Source: Dinas Kesehatan Kabupaten Pesisir Selatan/Health Office of Pesisir Selatan Regency

Tabel 4.2.7 Jumlah Kelahiran dan Kematian Bayi Menurut Kecamatan di Kabupaten Pesisir Selatan, 2020
Table Number of Birth and Baby Death by Sub-District in Pesisir Selatan Regency, 2020

Kecamatan Subdistrict	Jumlah Kelahiran Birth	Lahir Mati Stillbirth	Bayi Meninggal Baby Death	Jumlah Balita Number of Child
(1)	(2)	(3)	(4)	(5)
1 Silaut	257	1	2	1 188
2 Lunang	393	7	4	1 654
3 Basa Ampek Balai Tapan	271	2	5	554
4 Ranah Ampek Hulu Tapan	278	3	2	1 146
5 Pancung Soal	501	6	1	2 060
6 Airpura	347	-	-	1 282
7 Linggo Sari Baganti	889	3	4	3 530
8 Ranah Pesisir	543	10	3	2 352
9 Lengayang	1 019	6	3	4 329
10 Sutera	984	12	5	3 908
11 Batang Kapas	554	8	13	2 643
12 IV Jurai	849	9	3	3 680
13 Bayang	745	6	4	2 303
14 IV Nagari Bayang Utara	122	3	2	1 332
15 Koto XI Tarusan	912	7	13	3 842
Pesisir Selatan	8 664	83	64	35 803

Sumber/Source: Dinas Kesehatan Kabupaten Pesisir Selatan/Health Office of Pesisir Selatan Regency

Tabel 4.2.8
Table

Jumlah Bayi Berat Badan Lahir Rendah (BBLR) Dirujuk, Gizi Buruk, Kematian Ibu Sewaktu Melahirkan di Kabupaten Pesisir Selatan, 2020
Number of Treated Babies with Low Birth Weight (LBW), Malnutrition and Maternal Death at Childbirths in Pesisir Selatan Regency, 2020

Kecamatan Subdistrict	BBLR Dirujuk Treated LBW	Gizi Buruk Malnutrition	Kematian Ibu Abortus Dead Maternal	Kematian Ibu Waktu Melahirkan Maternal Dead Children Birth
(1)	(2)	(3)	(4)	(5)
1 Silaut	-	3	1	-
2 Lunang	-	3	-	-
3 Basa Ampek Balai Tapan	2	4	-	-
4 Ranah Ampek Hulu Tapan	-	4	1	-
5 Pancung Soal	6	2	-	-
6 Airpura	2	4	1	-
7 Linggo Sari Baganti	4	4	-	-
8 Ranah Pesisir	3	3	1	-
9 Lengayang	6	8	-	-
10 Sutera	22	3	1	-
11 Batang Kapas	3	9	1	-
12 IV Jurai	1	7	1	-
13 Bayang	5	5	1	-
14 IV Nagari Bayang Utara	2	-	-	-
15 Koto XI Tarusan	6	4	1	1
Pesisir Selatan	62	63	9	1

Sumber/Source: Dinas Kesehatan Kabupaten Pesisir Selatan/Health Office of Pesisir Selatan Regency

Tabel 4.2.9 Jumlah Klinik, POS KB dan Pasangan Usia Subur (PUS) Menurut Kecamatan di Kabupaten Pesisir Selatan, 2020
Table Number of the Family Planning Clines, and Fertile Couple by Sub-District in Pesisir Selatan Regency, 2020

Kecamatan Subdistrict	Klinik KB Clines	POS KB Post	Pasangan Usia Subur Fertile Couple
(1)	(2)	(3)	(4)
1 Silaut	14	10	2 216
2 Lunang	10	10	4 161
3 Basa Ampek Balai Tapan	10	10	2 298
4 Ranah Ampek Hulu Tapan	10	10	3 334
5 Pancung Soal	13	10	4 123
6 Airpura	13	10	2 500
7 Linggo Sari Baganti	16	16	9 622
8 Ranah Pesisir	21	10	5 402
9 Lengayang	33	9	10 399
10 Sutera	31	12	11 311
11 Batang Kapas	27	10	5 165
12 IV Jurai	17	20	7 067
13 Bayang	27	16	5 320
14 IV Nagari Bayang Utara	12	6	1 043
15 Koto XI Tarusan	12	23	6 988
Pesisir Selatan	266	182	80 949

Sumber/Source: : Dinas Pemberdayaan Masyarakat dan Desa, Pengendalian Penduduk dan KB Kabupaten Pesisir Selatan/ Office of Community Development, Population Control and Family Planning in Pesisir Selatan Regency

Tabel
Table 4.2.10

Target dan Realisasi Akseptor KB Baru Menurut Kecamatan di Kabupaten Pesisir Selatan, 2020
Target and Realization of New Acceptors of Family Planning Program by Sub-District in Pesisir Selatan Regency, 2020

Kecamatan Subdistrict	Target <i>Target</i>	Realisasi <i>Realization</i>	Persentase <i>Percentage</i>
(1)	(2)	(3)	(4)
1 Silaut	324	296	91.36
2 Lunang	316	240	75.95
3 Basa Ampek Balai Tapan	314	378	120.38
4 Ranah Ampek Hulu Tapan	304	150	49.34
5 Pancung Soal	349	345	98.85
6 Airpura	276	310	112.32
7 Linggo Sari Baganti	839	733	87.37
8 Ranah Pesisir	605	196	32.40
9 Lengayang	697	1 444	207.17
10 Sutera	829	665	80.22
11 Batang Kapas	540	467	86.48
12 IV Jurai	1 035	1 351	130.53
13 Bayang	456	252	55.26
14 IV Nagari Bayang Utara	158	57	36.08
15 Koto XI Tarusan	621	499	80.35
Pesisir Selatan	7 663	7 383	96.35

Sumber/Source: : Dinas Pemberdayaan Masyarakat dan Desa, Pengendalian Penduduk dan KB Kabupaten Pesisir Selatan/ Office of Community Development, Population Control and Family Planning in Pesisir Selatan Regency

Tabel 4.2.11 Jumlah Pencapaian Akseptor KB Baru Menurut Kecamatan dan Jenis KB di Kabupaten Pesisir Selatan, 2020
Number of Penetration New Acceptor Contracepsy by Sub-District and Kind of Contracepsy in Pesisir Selatan Regency, 2020

Kecamatan Subdistrict	PPM-PB	Jenis KB/ Type of Contracepsy	
		IUD	PIL Pile
(1)	(2)	(3)	(4)
1 Silaut	324	-	82
2 Lunang	316	1	10
3 Basa Ampek Balai Tapan	314	18	67
4 Ranah Ampek Hulu Tapan	304	-	23
5 Pancung Soal	349	-	40
6 Airpura	276	-	77
7 Linggo Sari Baganti	839	-	191
8 Ranah Pesisir	605	17	7
9 Lengayang	697	5	188
10 Sutera	829	31	98
11 Batang Kapas	540	8	40
12 IV Jurai	1 035	150	313
13 Bayang	456	12	29
14 IV Nagari Bayang Utara	158	-	16
15 Koto XI Tarusan	621	4	109
Pesisir Selatan	7 663	246	1 290

Sumber/Source: : Dinas Pemberdayaan Masyarakat dan Desa, Pengendalian Penduduk dan KB Kabupaten Pesisir Selatan/ Office of Community Development, Population Control and Family Planning in Pesisir Selatan Regency

Lanjutan Tabel/*Continued Table* 4.2.11

Kecamatan <i>Subdistrict</i>	Jenis KB/ <i>Type of Contracepsy</i>		
	Kondom <i>Condom</i>	Suntik <i>Injection</i>	MOP/ OVG
(1)	(5)	(6)	(7)
1 Silaut	2	124	-
2 Lunang	31	60	-
3 Basa Ampek Balai Tapan	5	203	-
4 Ranah Ampek Hulu Tapan	-	82	-
5 Pancung Soal	8	226	-
6 Airpura	6	132	-
7 Linggo Sari Baganti	11	335	-
8 Ranah Pesisir	-	71	-
9 Lengayang	63	848	-
10 Sutera	4	414	-
11 Batang Kapas	4	304	-
12 IV Jurai	103	589	-
13 Bayang	6	143	-
14 IV Nagari Bayang Utara	1	30	-
15 Koto XI Tarusan	3	293	-
Pesisir Selatan	247	3 854	-

Lanjutan Tabel/Continued Table 4.2.11

Kecamatan Subdistrict	Jenis KB/ Type of Contracepsy		Jumlah Total	% terhadap PPM
	MOW	IMP		
(1)	(8)	(9)	(10)	(11)
1 Silaut	-	88	296	91.36
2 Lunang	-	138	240	75.95
3 Basa Ampek Balai Tapan	-	85	378	120.38
4 Ranah Ampek Hulu Tapan	-	45	150	49.34
5 Pancung Soal	1	70	345	98.85
6 Airpura	-	95	310	112.32
7 Linggo Sari Baganti	-	196	733	87.37
8 Ranah Pesisir	-	101	196	32.40
9 Lengayang	-	340	1 444	207.17
10 Sutera	5	113	665	80.22
11 Batang Kapas	5	106	467	86.48
12 IV Jurai	126	70	1 351	130.53
13 Bayang	1	61	252	55.26
14 IV Nagari Bayang Utara	-	10	57	36.08
15 Koto XI Tarusan	3	87	499	80.35
Pesisir Selatan	141	1 605	7 383	96.35

Sumber/Source : : Dinas Pemberdayaan Masyarakat dan Desa, Pengendalian Penduduk dan KB Kabupaten Pesisir Selatan/ Office of Community Development, Population Control and Family Planning in Pesisir Selatan Regency

Tabel
Table 4.2.12

**Jumlah Pencapaian Akseptor KB Aktif Menurut
Kecamatan dan Jenis KB di Kabupaten Pesisir Selatan,
2020**
*Number of Penetration Acceptor Active Contracepsy by Sub-
District and Type of Contracepsy in Pesisir Selatan Regency,
2020*

Kecamatan <i>Subdistrict</i>	Pasangan Usia Subur (PUS) <i>Fertile Couple</i>	Jenis KB/ <i>Type of Contracepsy</i>	
		IUD	PIL <i>Pile</i>
(1)	(2)	(3)	(4)
1 Silaut	2 216	20	91
2 Lunang	4 161	53	156
3 Basa Ampek Balai Tapan	2 298	81	265
4 Ranah Ampek Hulu Tapan	3 334	20	420
5 Pancung Soal	4 123	12	627
6 Airpura	2 500	9	305
7 Linggo Sari Baganti	9 622	42	1 228
8 Ranah Pesisir	5 402	274	452
9 Lengayang	10 399	98	560
10 Sutera	11 311	323	723
11 Batang Kapas	5 165	179	262
12 IV Jurai	7 067	1 465	289
13 Bayang	5 320	318	243
14 IV Nagari Bayang Utara	1 043	18	115
15 Koto XI Tarusan	6 988	183	650
Pesisir Selatan	80 949	3 095	6 386

Lanjutan Tabel/Continued Table 4.2.12

Kecamatan Subdistrict	Jenis KB/ Type of Contracepsy		
	Kondom Condom	Suntik Injection	MOP/ OVG
(1)	(5)	(6)	(7)
1 Silaut	5	182	16
2 Lunang	13	1 632	60
3 Basa Ampek Balai Tapan	22	806	2
4 Ranah Ampek Hulu Tapan	47	1 260	16
5 Pancung Soal	15	1 786	44
6 Airpura	12	1 168	32
7 Linggo Sari Baganti	38	4 510	21
8 Ranah Pesisir	17	1 893	66
9 Lengayang	19	6 001	61
10 Sutura	52	5 797	58
11 Batang Kapas	91	2 935	53
12 IV Jurai	68	1 868	73
13 Bayang	6	2 779	82
14 IV Nagari Bayang Utara	38	365	28
15 Koto XI Tarusan	20	3 244	36
Pesisir Selatan	463	36 226	648

Lanjutan Tabel/*Continued Table* 4.2.12

Kecamatan <i>Subdistrict</i>	Jenis KB/ <i>Type of Contracepsy</i>		Jumlah <i>Total</i>	% terhadap PUS
	MOW	IMP		
(1)	(8)	(9)	(10)	(11)
1 Silaut	28	1 123	1 465	66.11
2 Lunang	46	1 038	2 998	72.05
3 Basa Ampek Balai Tapan	34	572	1 782	77.55
4 Ranah Ampek Hulu Tapan	22	705	2 490	74.69
5 Pancung Soal	3	613	3 100	75.19
6 Airpura	7	378	1 911	76.44
7 Linggo Sari Baganti	21	1 151	7 011	72.86
8 Ranah Pesisir	50	1 217	3 969	73.47
9 Lengayang	116	1 498	8 353	80.33
10 Sutera	221	2 215	9 389	83.01
11 Batang Kapas	190	580	4 290	83.06
12 IV Jurai	609	1 272	5 644	79.86
13 Bayang	103	432	3 963	74.49
14 IV Nagari Bayang Utara	60	50	674	64.62
15 Koto XI Tarusan	361	488	4 982	71.29
Pesisir Selatan	1 871	13 332	62 021	76.62

Sumber/*Source*: : Dinas Pemberdayaan Masyarakat dan Desa, Pengendalian Penduduk dan KB Kabupaten Pesisir Selatan/ *Office of Community Development, Population Control and Family Planning in Pesisir Selatan Regency*

Tabel 4.2.13 Jumlah Ibu Hamil, Melakukan Kunjungan K1, Melakukan Kunjungan K4, Kekurangan Energi Kronis (KEK), dan Mendapat Tablet Zat Besi (Fe) di Kabupaten Pesisir Selatan, 2016-2020
Number of Pregnant Women, Those with One Visit and Four Visit of Antenatal, Chronic Energy Deficiency (CED) and Receiving Iron Supplement in Pesisir Selatan Regency, 2016-2020

	Uraian <i>Description</i>	2016	2017	2018	2019	2020
	(1)	(2)	(3)	(4)	(5)	(6)
1	Jumlah Ibu Hamil <i>Pregnant Woman</i>	10 652	10 324	11 253	10 202	10 088
2	Melakukan Kunjungan K1 <i>One Visit</i>	10 455	10 324	10 005	9 920	96 570
3	Melakukan Kunjgan K4 <i>Four Visit</i>	9 583	9 345	9 036	9 046	85 560
4	Kekurangan Energi Kronis (KEK) <i>Chronic Energy Deficiency (CED)</i>	1 196	1 755	856	530	830
5	Mendapatkan Zat Besi (ribu orang) <i>Receiving Iron Supplement</i> <i>(thousand)</i>	90.60	93.70	95.40	97.40	82.60

Sumber/Source: : Dinas Kesehatan Kabupaten Pesisir Selatan/Health Office of Pesisir Selatan Regency

Tabel 4.2.14 Jumlah Kasus HIV/AIDS, IMS, DBD, Diare, TB dan Malaria Menurut Kecamatan di Kabupaten Pesisir Selatan, 2020
Number of Cases of HIV/AIDS, Sexually Transmitted Infection, Dengue Fever, Diarrhea, Tuberculosis (TB) and Malaria in Pesisir Selatan Regency, 2020

Kecamatan Sub-District	HIV/ AIDS	IMS Sexually Transmitted Infection	DBD Dengue Fever	Diare Diarrhea	TB Tuberculosis	Malaria
(1)	(2)	(3)	(4)	(5)	(6)	(7)
1 Silaut	-	-	-	740	9	-
2 Lunang	1	-	-	551	26	-
3 Basa Ampek Balai Tapan	-	-	2	100	24	-
4 Ranah Ampek Hulu Tapan	-	-	-	107	13	-
5 Pancung Soal	-	-	-	582	33	-
6 Airpura	-	-	16	312	13	-
7 Linggo Sari Baganti	2	-	3	1 986	54	-
8 Ranah Pesisir	1	-	5	616	23	-
9 Lengayang	6	-	8	1 490	76	-
10 Sutera	-	-	-	1 086	75	-
11 Batang Kapas	3	-	2	531	41	-
12 IV Jurai	6	-	16	863	30	-
13 Bayang	3	-	1	633	42	-
14 IV Nagari Bayang Utara	-	-	-	169	6	-
15 Koto XI Tarusan	5	-	1	917	56	-
Pesisir Selatan	27	-	54	10 683	521	-

Sumber/Source : Dinas Kesehatan Kabupaten Pesisir Selatan/Health Office of Pesisir Selatan Regency

Tabel 4.2.15 Jumlah Izin Bidang Kesehatan yang Dikeluarkan di Kabupaten Pesisir Selatan, 2020
Table *Number of Health Sector Permit in Pesisir Selatan Regency, 2020*

Jenis Izin <i>Type of Permit</i>		Jumlah <i>Total</i>
(1)	(2)	
1	Mendirikan Rumah Sakit	-
2	Mendirikan Rumah Sakit Tetap	-
3	Operasional Rumah Sakit	-
4	Operasional Klinik	-
5	Klinik Bersalin	-
6	Penyelenggaraan Laboratorium Klinik	-
7	Operasional Puskesmas	-
8	Kerja Dokter/ Dokter Gigi	8
9	Praktek Dokter/ Dokterr Gigi	-
10	Kerja Bidan	69
11	Praktek Bidan	9
12	Kerja Perawat	53
13	Praktek Perawat	2
14	Kerja Perawat Gigi	-
15	Praktek Perawat Gigi	1
16	Kerja Tenaga Gizi	3
17	Kerja Teknologi Laboratorium	18
18	Tukang Gigi	1
19	Kerja Apoteker	3
20	Praktek Apoteker	6

Lanjutan Tabel/*Continued Table* 4.2.15

Jenis Izin <i>Type of Permit</i>		Jumlah <i>Total</i>
(1)		(2)
21	Apotik	-
22	Kerja Refraksionis Optisien	1
23	Optikal	4
24	Toko Obat	9
25	Pengobatan Tradisional	-
26	Praktek Fisioterapis	-
27	Kerja Fisioterapis	-
28	Kerja Tenaga Teknis Kefarmasian	2
29	Tenaga Kerja Sanitarian	10
30	Kerja Radiografer	-
Jumlah/ Total		199

Sumber/*Source* : Dinas Kesehatan Kabupaten Pesisir Selatan/Health Office of Pesisir Selatan Regency

4.3 AGAMA DAN SOSIAL LAINNYA RELIGION AND OTHER SOCIAL AFFAIRS

Tabel 4.3.1 Jumlah Tempat Peribadatan Menurut Kecamatan di Kabupaten Pesisir Selatan, 2020
Number of Places of Worship by Subdistrict in Pesisir Selatan Regency, 2020

Kecamatan Subdistrict	Masjid Mosque	Mushola Pray Room	Gereja Protestan Protestant Church	Gereja Katholik Catholic Church	Pura Temple	Vihara
(1)	(2)	(3)	(4)	(5)	(6)	(7)
Silaut	24	51	-	-	-	-
Lunang	25	53	-	-	-	-
Basa Ampek Balai Tapan	14	13	-	-	-	-
Ranah Ampek Hulu Tapan	18	16	-	-	-	-
Pancung Soal	20	47	-	-	-	-
Airpura	24	24	-	-	-	-
Linggo Sari Baganti	81	103	-	-	-	-
Ranah Pesisir	46	83	-	-	-	-
Lengayang	77	82	-	-	-	-
Sutera	44	83	-	-	-	-
Batang Kapas	34	84	-	-	-	-
IV Jurai	48	91	-	-	-	-
Bayang	44	48	-	-	-	-
IV Nagari Bayang Utara	15	15	-	-	-	-
Koto XI Tarusan	49	80	-	-	-	-
Pesisir Selatan	563	873	-	-	-	-

Catatan/Note: ...

Sumber/Source: Kementerian Agama Kabupaten Pesisir Selatan/ *Religius Ministry Office of Pesisir Selatan*

Tabel
Table 4.3.2

Jumlah Desa¹/Kelurahan yang Mengalami Bencana Alam² Menurut Kecamatan di Kabupaten Pesisir Selatan, 2014, 2018, dan 2019
Number of Villages¹/Kelurahan that Had Natural Disaster² by Subdistrict in Pesisir Selatan Regency, 2014, 2018, dan 2019

Kecamatan Subdistrict	Banjir/Flood		
	2018	2019	2020
(1)	(2)	(3)	(4)
Silaut	9	10	5
Lunang	1	7	-
Basa Ampek Balai Tapan	4	5	2
Ranah Ampek Hulu Tapan	4	3	2
Pancung Soal	4	2	1
Airpura	1	1	-
Linggo Sari Baganti	9	3	5
Ranah Pesisir	-	2	-
Lengayang	4	6	5
Sutera	3	5	-
Batang Kapas	9	3	3
IV Jurai	11	11	12
Bayang	13	6	12
IV Nagari Bayang Utara	2	-	-
Koto XI Tarusan	6	4	3
Pesisir Selatan	80	68	50

Lanjutan Tabel/*Continued Table 4.3.2*

Kecamatan Subdistrict	Gempa Bumi/ <i>Earthquake</i>		
	2018	2019	2020
(1)	(5)	(6)	(7)
Silaut	4	4	10
Lunang	-	-	10
Basa Ampek Balai Tapan	8	-	10
Ranah Ampek Hulu Tapan	7	1	10
Pancung Soal	10	-	9
Airpura	8	1	10
Linggo Sari Baganti	8	1	16
Ranah Pesisir	5	8	-
Lengayang	3	2	9
Sutera	12	10	11
Batang Kapas	4	3	9
IV Jurai	9	12	20
Bayang	9	4	17
IV Nagari Bayang Utara	2	-	-
Koto XI Tarusan	8	4	18
Pesisir Selatan	97	50	159

Lanjutan Tabel/*Continued Table* 4.3.2

Kecamatan <i>Subdistrict</i>	Tanah Longsor/ <i>Landslide</i>		
	2018	2019	2020
(1)	(8)	(9)	(10)
Silaut	-	-	-
Lunang	-	1	-
Basa Ampek Balai Tapan	-	-	-
Ranah Ampek Hulu Tapan	3	1	-
Pancung Soal	1	-	-
Airpura	-	-	-
Linggo Sari Baganti	-	2	1
Ranah Pesisir	-	-	-
Lengayang	-	3	-
Sutera	2	3	1
Batang Kapas	1	2	1
IV Jurai	4	4	3
Bayang	2	-	4
IV Nagari Bayang Utara	1	1	-
Koto XI Tarusan	-	2	1
Pesisir Selatan	14	19	11

Catatan/*Note*: ¹ Desa pada tabel ini termasuk Unit Permukiman Transmigrasi (UPT) yang masih dibina oleh kementerian terkait dan nagari di Provinsi Sumatera Barat/*Villages in this table are included in Transmigration Settlement Unit which is still fostered by the relevant ministries and the nagari in the Province of Sumatera Barat*

² Terjadi dalam tiga tahun terakhir sampai dengan saat pencacahan/*Occured during the last three years by the time of enumeration*

Sumber/*Source*: BPS, Pendataan Potensi Desa (Podes)/*BPS-Statistics Indonesia, Village Potential Data Collecting*

Tabel 4.3.3 Jumlah Jemaah Haji Menurut Jenis Kelamin di Kabupaten Pesisir Selatan, 2020
Table 4.3.3 **Number of Moslem Pilgrims by Sex in Pesisir Selatan Regency, 2020**

Kecamatan Subdistrict	Laki-Laki/ Male	Perempuan/ Female	Jumlah/ Total
(1)	(2)	(3)	(4)
Silaut	-	-	-
Lunang	-	-	-
Basa Ampek Balai Tapan	-	-	-
Ranah Ampek Hulu Tapan	-	-	-
Pancung Soal	-	-	-
Airpura	-	-	-
Lingo Sari Baganti	-	-	-
Ranah Pesisir	-	-	-
Lengayang	-	-	-
Sutera	-	-	-
Batang Kapas	-	-	-
IV Jurai	-	-	-
Bayang	-	-	-
IV Nagari Bayang Utara	-	-	-
Koto XI Tarusan	-	-	-
Pesisir Selatan	-	-	-

Catatan/Note: Calon Jemaah Haji 2020 batal berangkat berdasarkan KMA 494 tahun 2020/ Moslem Pilgrim Applicants in 2020 canceled based on KMA 494 of 2020

Sumber/Source: Kementerian Agama Kabupaten Pesisir Selatan/ Religius Ministry Office of Pesisir Selatan

Tabel
Table 4.3.3

Jumlah Pernikahan, Talak dan Cerai Menurut Kecamatan di Kabupaten Pesisir Selatan, 2020
Number of Marriages and Divorces by Sub-District and Religion in Pesisir Selatan Regency, 2020

Kecamatan Subdistrict	Nikah/ Maried	Cerai Talak/ Divorce	Cerai Cugat/ Total
(1)	(2)	(3)	(4)
Silaut	87	4	16
Lunang	142	6	11
Basa Ampek Balai Tapan	108	3	8
Ranah Ampek Hulu Tapan	94	1	5
Pancung Soal	209	5	13
Airpura	131	3	13
Linggo Sari Baganti	309	16	25
Ranah Pesisir	237	11	34
Lengayang	436	19	60
Sutera	430	5	34
Batang Kapas	288	14	31
IV Jurai	377	25	65
Bayang	402	16	56
IV Nagari Bayang Utara	60	2	7
Koto XI Tarusan	416	12	38
Pesisir Selatan	3 726	142	416

Catatan/Note: ...

Sumber/Source: Kementerian Agama & Pengadilan Agama Kabupaten Pesisir Selatan/ Religius Ministry & Court Office of Pesisir Selatan

Tabel 4.3.4 Indeks Pembangunan Manusia Kabupaten Pesisir Selatan, 2011-2020
Table *Human Development Index in Pesisir Selatan Regency, 2011- 2020*

Tahun <i>Years</i>	Angka Harapan Hidup (Tahun) <i>Life Expectancy (Years)</i>	Harapan Lama Sekolah (Tahun) <i>Expected Years of Schooling (Years)</i>	Rata-Rata Lama Sekolah (Tahun) <i>Mean Years of Schooling (Years)</i>
(1)	(2)	(3)	(4)
2011	69,30	12,29	7,57
2012	69,36	12,49	7,79
2013	69,43	12,83	8,05
2014	69,46	13,02	8,10
2015	69,96	13,04	8,11
2016	70,11	13,05	8,12
2017	70,23	13,06	8,13
2018	70,45	13,30	8,14
2019	70,73	13,31	8,25
2020	70,86	13,32	8,26

Lanjutan Tabel/*Continued Table* 4.3.4

Tahun <i>Years</i>	Pengeluaran Per Kapita (Rp/orang/tahun) <i>GNI Per Capita</i> <i>(Rp/people/years)</i>	Indeks Pembangunan Manusia <i>Human Development Index</i>
(1)	(5)	(6)
2011	7 790	65,80
2012	8 131	66,49
2013	8 233	67,31
2014	8 368	67,75
2015	8 412	68,07
2016	8 605	68,39
2017	8 819	68,74
2018	9 089	69,40
2019	9 444	70,08
2020	9 212,00	69,90

Sumber/*Source*: Badan Pusat Statistik Kabupaten Pesisir Selatan/ *BPS-Statistics of Pesisir Selatan Regency*

4.4 KEMISKINAN POVERTY

Tabel 4.4.1 Garis Kemiskinan, Jumlah, dan Persentase Penduduk Miskin di Kabupaten Pesisir Selatan, 2013–2020
Poverty Line, Number, and Percentage of Poor People in Pesisir Selatan Regency, 2013–2020

Tahun Year	Garis Kemiskinan (rupiah/kapita/bulan) Poverty Line (rupiah/capita/month)	Jumlah Penduduk Miskin (ribu) Number of Poor People (thousand)	Persentase Penduduk Miskin Percentage of Poor People
(1)	(2)	(3)	(4)
2013	308 472,00	38,30	8,64
2014	322 425,00	35,02	7,82
2015	333 243,00	38,13	8,46
2016	366 228,00	35,86	7,92
2017	390 955,00	35,53	7,79
2018	409 882,00	34,92	7,59
2019	431 817,00	36,51	7,88
2020	467 743,00	35,46	7,61

Catatan/Note: ...

Sumber/Source: .BPS, Survei Sosial Ekonomi Nasional Maret/BPS-Statistics Indonesia, March National Socioeconomic Survey

Tabel 4.4.2 Indeks Kedalaman Kemiskinan dan Indeks Keparahan Kemiskinan di Kabupaten Pesisir Selatan, 2013–2020
Poverty Gap Index and Poverty Severity Index in Pesisir Selatan Regency, 2013–2020

Tahun Year	Indeks Kedalaman Kemiskinan Poverty Gap Index	Indeks Keparahan Kemiskinan Poverty Severity Index
(1)	(2)	(3)
2013	0,88	0,14
2014	0,76	0,13
2015	0,84	0,15
2016	1,17	0,27
2017	1,07	0,25
2018	0,77	0,13
2019	0,76	0,13
2020	0,81	0,14

Catatan/Note: ...

Sumber/Source: .BPS, Survei Sosial Ekonomi Nasional Maret/BPS-Statistics Indonesia, March National Socioeconomic Survey

Tabel 4.4.3 Jumlah Penerima Bantuan Sosial Menurut Kecamatan di Kabupaten Pesisir Selatan, 2020
Table Number of Social Assistance by Sub District in Pesisir Selatan Regency, 2020

Kecamatan Subdistrict	Jenis Bantuan Sosial/ Type of Social Assistance		
	Penerima Bantuan Iuran APBD (PBI APBD)	Penerima Bantuan Iuran APBN (PBI APBN)	Beras Sejahtera (Rastra)
(1)	(2)	(3)	(4)
1 Silaut	369	3 214	492
2 Lunang	659	8 266	1 184
3 Basa Ampek Balai Tapan	685	6 727	861
4 Ranah Ampek Hulu Tapan	747	6 071	1 091
5 Pancung Soal	1 003	7 800	1 401
6 Airpura	1 211	6 030	862
7 Linggo Sari Baganti	1 999	23 783	3 279
8 Ranah Pesisir	525	15 578	2 315
9 Lengayang	2 821	28 012	4 269
10 Sutera	2 887	22 444	3 206
11 Batang Kapas	2 985	14 756	1 972
12 IV Jurai	4 500	16 408	2 511
13 Bayang	4 054	18 807	2 708
14 IV Nagari Bayang Utara	262	3 849	828
15 Koto XI Tarusan	3 382	21 811	3 442
Pesisir Selatan	28 089	203 556	30 421

Lanjutan Tabel/Continued Table 4.4.3

Kecamatan <i>Subdistrict</i>	Jenis Bantuan Sosial/ <i>Type of Social Assistance</i>		
	Program Keluarga Harapan (PKH)	Jaminan Hidup Cacat Berat	Kelompok Usaha Bersama (KUBE)
(1)	(5)	(6)	(7)
1 Silaut	247	-	8
2 Lunang	771	-	-
3 Basa Ampek Balai Tapan	553	-	-
4 Ranah Ampek Hulu Tapan	751	-	-
5 Pancung Soal	948	-	-
6 Airpura	878	-	-
7 Linggo Sari Baganti	1 755	-	-
8 Ranah Pesisir	1 210	-	-
9 Lengayang	2 238	-	-
10 Sutera	2 000	-	-
11 Batang Kapas	1 053	-	-
12 IV Jurai	1 400	-	-
13 Bayang	1 468	-	-
14 IV Nagari Bayang Utara	342	-	-
15 Koto XI Tarusan	1 969	-	-
Pesisir Selatan	17 583	-	8

Sumber/Source: Dinas Sosial, Pemberdayaan Perempuan dan Anak Kabupaten Pesisir Selatan/ *Social Affairs, Children and Women Empowerment of Pesisir Selatan Regency*

4.5 KRIMINALITAS CRIME

Tabel 4.5.1 Jumlah Tindak Pidana dan Persentase Penyelesaian Tindak Pidana Yang Ditangan Kepolisian Menurut Kantor Kepolisian Sektor di Kabupaten Pesisir Selatan, 2020
Crime Total and Crime Clearance Rate Handled by The Police According to Sectoral Police Offices in Pesisir Selatan Regency, 2020

Kantor Kepolisian Sektor <i>Sectoral Police Offices</i>	Jumlah Tindak Pidana <i>Crime Total</i>	Persentase Penyelesaian Tindak Pidana <i>Crime Clearance Rate</i>
(1)	(2)	(3)
1 Kepolisian Sektor Lunang Silaut	30	93,33
2 Kepolisian Sektor BAB Tapan	22	122,72
3 Kepolisian Sektor Pancung Soal	55	78,18
4 Kepolisian Sektor Linggo Sari Baganti	49	85,71
5 Kepolisian Sektor Ranah Pesisir	32	115,62
6 Kepolisian Sektor Lengayang	75	70,66
7 Kepolisian Sektor Sutera	52	103,84
8 Kepolisian Sektor Batang Kapas	45	95,55
9 Kepolisian Sektor IV Jurai	23	91,30
10 Kepolisian Sektor Bayang	106	117,77
11 Kepolisian Sektor Koto XI Tarusan	45	95,34
12 Kepolisian Resor Pesisir Selatan	43	87,74
Jumlah/Total	577	92,72

Sumber/Source: Kepolisian Resort Kabupaten Pesisir Selatan/ Police of Pesisir Selatan Regency

Tabel
Table 4.5.2

**Selang Waktu Terjadinya Tindak Pidana Menurut Kantor
Kepolisian Sektor di Kabupaten Pesisir Selatan, 2020
Crime Clock by Sectoral Police Offices in Pesisir Selatan
Regency, 2020**

Kecamatan <i>Subdistrict</i>		Selang Waktu Terjadinya Tindak Pidana <i>Crime Clock</i>
(1)	(2)	
1	Kepolisian Sektor Lunang Silaut	292 JAM
2	Kepolisian Sektor BAB Tapan	398 JAM 10 MENIT 48 DETIK
3	Kepolisian Sektor Pancung Soal	159 JAM 16 MENIT 12 DETIK
4	Kepolisian Sektor Linggo Sari Baganti	178 JAM 46 MENIT 12 DETIK
5	Kepolisian Sektor Ranah Pesisir	273 JAM 45 MENIT
6	Kepolisian Sektor Lengayang	116 JAM 48 MENIT
7	Kepolisian Sektor Sutera	168 JAM 27 MENIT 36 DETIK
8	Kepolisian Sektor Batang Kapas	194 JAM 39 MENIT 36 DETIK
9	Kepolisian Sektor IV Jurai	67 JAM 54 MENIT
10	Kepolisian Sektor Bayang	194 JAM 39 MENIT 36 DETIK
11	Kepolisian Sektor Koto XI Tarusan	203 JAM 43 MENIT 12 MENIT
12	Kepolisian Resor Pesisir Selatan	67 JAM 54 MENI
Rata-rata/Average		15 JAM 10 MENIT 48 DETIK

Sumber/Source: Kepolisian Resort Kabupaten Pesisir Selatan/ Police of Pesisir Selatan Regency

Tabel 4.5.3 **Jumlah Kasus Pidana Pada Pengadilan Negeri di Kabupaten Pesisir Selatan, 2020**
Number of Criminal Cases in Public Court in Pesisir Selatan Regency, 2020

Jenis Perkara <i>Type of Cases</i>	Sisa Tahun Lalu <i>Not Yet Clear</i>	Masuk Tahun Ini <i>Reported</i>	Diselesaikan Tahun Ini <i>Clear</i>	Sisa Akhir Tahun Ini <i>Not Yet Clear</i>
(1)	(2)	(3)	(4)	(5)
1 Biasa/Tolakan	22	202	198	26
2 Singkat	-	-	-	-
3 Cepat/Ringan	-	15	15	-
4 Lalu Lintas	-	2 635	2 635	-
2020	22	2 852	2 848	26

Sumber/Source: Pengadilan Negeri Kabupaten Pesisir Selatan/ Public Court in Pesisir Selatan Regency

Tabel 4.5.4 Jumlah Kasus Pidana Yang Masuk dan Diputuskan Pengadilan Negeri di Kabupaten Pesisir Selatan, 2020
Table *Number of Criminal Cases Reported and Cleared by Public Court in Pesisir Selatan Regency, 2020*

	Bulan <i>Month</i>	Sisa Tahun Lalu <i>Not Yet Clear</i>	Masuk Tahun Ini <i>Reported</i>	Diselesaikan Tahun Ini <i>Clear</i>	Sisa Akhir Tahun Ini <i>Not Yet Clear</i>
	(1)	(2)	(3)	(4)	(5)
1	Januari/ <i>January</i>	22	18	10	30
2	Februari/ <i>February</i>	30	26	15	41
3	Maret/ <i>March</i>	41	14	17	38
4	April/ <i>April</i>	38	3	18	23
5	Mei/ <i>May</i>	23	18	18	23
6	Juni/ <i>June</i>	23	17	9	31
7	Juli/ <i>July</i>	31	23	8	46
8	Agustus/ <i>August</i>	46	20	17	49
9	September/ <i>September</i>	49	20	24	45
10	Oktober/ <i>October</i>	45	15	19	41
11	November/ <i>November</i>	41	19	25	35
12	Desember/ <i>December</i>	35	9	18	26
	2020	22	202	198	26

Sumber/Source: Pengadilan Negeri Kabupaten Pesisir Selatan/ *Public Court in Pesisir Selatan Regency*

Tabel 4.5.5 Jumlah Kasus Perdata Yang Masuk dan Diputuskan Pengadilan Negeri di Kabupaten Pesisir Selatan, 2020
Table *Number of Civil Cases Reported and Cleared by Public Court in Pesisir Selatan Regency, 2020*

	Bulan <i>Month</i>	Sisa Tahun Lalu <i>Not Yet Clear</i>	Masuk Tahun Ini <i>Reported</i>	Diselesaikan Tahun Ini <i>Clear</i>	Sisa Akhir Tahun Ini <i>Not Yet Clear</i>
	(1)	(2)	(3)	(4)	(5)
1	Januari/ <i>January</i>	22	5	2	25
2	Februari/ <i>February</i>	25	6	2	29
3	Maret/ <i>March</i>	29	3	3	29
4	April/ <i>April</i>	29	5	4	30
5	Mei/ <i>May</i>	30	-	1	29
6	Juni/ <i>June</i>	29	1	3	27
7	Juli/ <i>July</i>	27	4	2	29
8	Agustus/ <i>August</i>	29	4	6	27
9	September/ <i>September</i>	27	2	5	24
10	Oktober/ <i>October</i>	24	1	4	21
11	November/ <i>November</i>	21	-	3	18
12	Desember/ <i>December</i>	18	7	4	21
	2020	22	39	36	21

Sumber/Source: Pengadilan Negeri Kabupaten Pesisir Selatan/ *Public Court in Pesisir Selatan Regency*

**Produksi Tanaman Perkebunan
menurut Jenis Tanaman (Ton), 2020**

Production of Plantation Crops by Type of Crops (Ton), 2020



Kopi
Coffee

2.297,00



Kakao
Cocoa

1.088,04



Kelapa Sawit
Palm Oil

337.769,15



Kelapa
Coconut

3.445,91

PENJELASAN TEKNIS

1. **Lahan sawah** adalah lahan pertanian yang berpetak-petak dan dibatasi oleh pematang (galengan), saluran untuk menahan/ menyalurkan air, yang biasanya ditanami padi sawah tanpa memandang dari mana diperoleh atau status lahan tersebut, Lahan yang dimaksud termasuk lahan yang terdaftar di Pajak Bumi Bangunan, luran Pembangunan Daerah, lahan bengkok, lahan serobotan, lahan rawa yang ditanami padi dan lahan bekas tanaman tahunan yang telah dijadikan sawah, baik yang ditanami padi, palawija atau tanaman semusim lainnya,
2. **Tegal/Kebun** adalah lahan pertanian bukan sawah (lahan kering) yang ditanami tanaman semusim atau tahunan dan terpisah dengan halaman sekitar rumah serta penggunaannya tidak berpindah pindah,
3. **Ladang/Huma** adalah lahan pertanian bukan sawah (lahan kering) yang biasanya ditanami tanaman semusim dan penggunaannya hanya semusim atau dua musim, kemudian akan ditinggalkan bila sudah tidak subur lagi (berpindah-pindah), Kemungkinan lahan ini beberapa tahun kemudian akan dikerjakan kembali jika sudah subur,
4. **Lahan yang sementara tidak diusahakan** adalah lahan yang biasanya diusahakan tetapi untuk sementara (lebih dari 1 (satu) tahun tetapi kurang dari atau sama dengan 2 (dua) tahun) tidak diusahakan, termasuk lahan sawah yang tidak diusahakan selama lebih dari 2 (dua) tahun,
5. Data pokok tanaman pangan yang dikumpulkan adalah luas panen dan produktivitas (hasil per hektar),

TECHNICAL NOTES

1. **Wetland** is agricultural land that separated by small dykes to resist water, where the main crop is usually wetland paddy without considering where it is got from or the status of the land, It includes the land that is registered at land income tax office, regional development contribution, 'bengkok' land, illegal ownership, swamps for rice cultivation, and annual crop land mark that has been used as rice field, which are both planted with paddy, secondary crops or the other seasonal crops,
2. **Dry field/Garden** is an dryland (unirrigated land) which is planted with seasonal or annual crops and separately from the yard around the house without shifting
3. **Unirrigated agricultural field / Shifting cultivation land** is dryland (unirrigated land) that usually is cultivated for seasonal crops and utilized only for one or two seasons, then it will be left when it is not fertile (shifting), Maybe, this land will be used again in a few years if it has been fertile,
4. **Temporarily unused land** is land that is regularly used but temporarily (more than a year but less or equal than two years) is unused, it includes wetland that is not cultivated more than two years
5. The main food crops data collected consists of harvested area and

Produksi tanaman pangan merupakan hasil perkalian antara luas panen dengan produktivitas, Pengumpulan data luas panen dilakukan setiap bulan dengan pendekatan area kecamatan di seluruh wilayah Indonesia, Pengumpulan data produktivitas dilakukan melalui pengukuran langsung pada plot ubinan berukuran 2½ m x 2½ m, Pengumpulan data produktivitas dilakukan setiap subround (empat bulanan) pada waktu panen petani,

6. Data produksi padi dan palawija yang disajikan adalah dalam kualitas: gabah kering giling (padi), pipilan kering (jagung), biji kering (kedelai dan kacang tanah), dan umbi basah (ubi kayu dan ubi jalar),
7. **Tanaman sayuran semusim** adalah tanaman sumber vitamin, garam mineral dan lain-lain yang dikonsumsi dari bagian tanaman yang berupa daun, bunga, buah, dan umbinya, yang berumur kurang dari satu tahun,
8. **Tanaman buah-buahan semusim** adalah tanaman sumber vitamin, garam mineral, dan lain-lain yang dikonsumsi dari bagian tanaman yang berupa buah, berumur kurang dari satu tahun, tidak berbentuk pohon/rumpun tetapi menjalar dan berbatang lunak,
9. **Tanaman buah-buahan tahunan** adalah tanaman sumber vitamin, garam mineral, dan lain-lain yang dikonsumsi dari bagian tanaman yang berupa buah dan merupakan tanaman tahunan,
10. **Tanaman sayuran tahunan** adalah tanaman sumber vitamin, garam mineral, dan lain-lain yang dikonsumsi dari bagian tanaman yang berupa daun dan atau buah yang berumur lebih dari satu tahun,
11. **Tanaman biofarmaka** adalah tanaman yang bermanfaat untuk obat-obatan, kosmetik, dan kesehatan

productivity (yield per hectare), Food crops production is generated by harvested area multiplied by productivity, The harvested area data is collected every month using sub district area approach in all sub district in Indonesia, The productivity data collection is conducted by a direct measurement in 2½m x 2½m crop cutting plot, The productivity measurement is conducted in every subround (four monthly) at the time when farmers are harvesting their crops,

6. *Production of paddy and secondary crops data are presented in the form of: dry unhusked rice (paddy), dry loose maize (maize), dry shells crops (soybeans and peanuts), and fresh roots (cassava and sweet potatoes),*
7. **Seasonal vegetable plants** *are plants which are the sources of vitamin, mineral salt, etc, consumed from the part of the plant in the form of leaf, flower, fruit, and root with the age of less than one year,*
8. **Seasonal fruit plants** *are plants which are the sources of vitamin, mineral salt, etc, consumed from the part of the plant in the form of fruits, These plants are creeps with the age of less than one year,*
9. **Annual fruit plants** *are plants which are the sources of vitamin, contained mineral salt, etc, consumed from the part of plant in the form of fruit and more than one year of age,*
10. **Annual vegetable plants** *are plants which are the sources of vitamin, contained mineral salt, etc, consumed from the part of the plant in the form of vegetable and more than one year of age,*
11. **Medicinal plants** *are plants which are*

yang dikonsumsi atau digunakan dari bagian-bagian tanaman seperti daun, batang, buah, umbi (rimpang) ataupun akar,

12. **Tanaman hias** adalah tanaman yang mempunyai nilai keindahan baik bentuk, warna daun, tajuk maupun bunganya, sering digunakan untuk penghias pekarangan dan lain sebagainya,
13. **Luas panen tanaman hortikultura** adalah luas tanaman sayuran, buah-buahan, biofarmaka, dan tanaman hias yang diambil hasilnya/dipanen pada periode pelaporan,
14. **Luas panen untuk tanaman sayuran** adalah luas tanaman yang dipanen sekaligus/habis/dibongkar dan luas tanaman yang dipanen berkali-kali (lebih dari satu kali)/belum habis,
15. **Tanaman yang dipanen sekaligus/habis/dibongkar** adalah tanaman yang sehabis panen langsung dibongkar/dicabut, terdiri dari bawang merah, bawang putih, bawang daun, kentang, kol/kubis, kembang kol, petsai/sawi, wortel, lobak, dan kacang merah,
16. **Tanaman yang dipanen berkali-kali (lebih dari satu kali)/belum habis** adalah tanaman yang pemanenannya lebih dari satu kali dan biasanya dibongkar apabila panen terakhir sudah tidak memadai lagi, terdiri dari: kacang panjang, cabe besar, cabe rawit, jamur, tomat, terung, buncis, ketimun, labu siam, kangkung, bayam, melon, semangka, dan blewah,
17. **Produksi hortikultura** adalah hasil menurut bentuk produk dari setiap tanaman sayuran, buah-buahan, biofarmaka dan tanaman hias yang diambil berdasarkan luas yang dipanen/tanaman yang menghasilkan pada bulan/triwulan laporan,
18. Data perkebunan besar dikumpulkan oleh BPS setiap bulan secara lengkap (sensus bulanan) dengan sistem

useful for medicine, It is consumed from part of the plant such as leaf, flower, fruit, tuber, and root,

12. **Ornamental plants** are plants which have a beauty value, either in shape, colour of leaf or crown of flower, and they are often used as a yard decorator,
13. **Harvested area of horticulture** is area which vegetable, fruit, medicinal and ornamental plant of crop harvested during the period of report,
14. **Harvested area of vegetables** is area of entirely plant harvested/demolished and plant harvested several times/ undemolished,
15. **Entirely plants harvested/demolished** are plants usually harvested once and demolished to be substituted by other plants, consisting of: shallots, garlic, leeks, potato, cabbage, cauli flower, mustard green, carrots, chinese radish, and red kidney beans,
16. **Plants harvested several times/ undemolished** are plants usually harvested more than once and demolished in the case that the last harvest was economically not profitable, They consist of : yard long beans, chili, small chili, mushroom, tomatoes, egg plant, fresh beans, cucumber, pumpkin/ chajota, swamp cabbage, spinach, melon, watermelon, and blewah ,
17. **Horticulture production** is the standard production quantity form of vegetable, fruit, medicinal and ornamental plant based on harvested area/the number of production plants reported monthly/quarterly,

surat pos, Khusus untuk tanaman kelapa, cengkeh, dan kapok, datanya diperoleh dari Direktorat Jenderal Perkebunan, Data perkebunan rakyat juga diperoleh dari Direktorat Jenderal Perkebunan,

19. **Penghitungan luas tanaman perkebunan besar** adalah pada keadaan akhir tahun dan tidak termasuk yang luasnya kurang dari 5 hektar,
 20. **Bentuk produksi perkebunan** adalah; karet kering (karet), daun kering (teh dan tembakau), biji kering (kopi dan coklat), kulit kering (kayu manis dan kina), serat kering (rami), bunga kering (cengkeh), refined sugar (tebu dari perkebunan besar), gula mangkok (tebu dari perkebunan rakyat), ekuivalen kopra (kopra), biji dan bunga (pala) serta minyak daun (sereh),
 21. Persediaan akhir tahun produksi perkebunan besar bukan merupakan cadangan penyangga (buffer stock),
 22. Data Statistik Kehutanan sebagian besar merupakan data sekunder yang bersumber dari Kementerian Kehutanan,
 23. **Kawasan hutan** adalah wilayah tertentu yang berupa hutan, yang ditunjuk dan atau ditetapkan oleh pemerintah untuk dipertahankan keberadaannya sebagai hutan tetap, Hal ini untuk menjamin kepastian hukum mengenai status kawasan hutan, letak batas dan luas suatu wilayah tertentu yang sudah ditunjuk menjadi kawasan hutan tetap,
 24. Penunjukan kawasan hutan mencakup pula kawasan perairan yang menjadi bagian dari Kawasan Suaka Alam (KSA) dan Kawasan Pelestarian Alam (KPA),
 25. **Kawasan Suaka Alam (KSA)** adalah kawasan dengan ciri khas tertentu, baik di darat maupun di perairan yang mempunyai fungsi pokok
18. *Data on estates are collected by the BPS every month on complete basis through a mailing system, Data on coconut, clove, and kapok, as well as on smallholder plantation, are acquired from the Directorate General of Estates,*
 19. *Planted areas of estates refer to condition at the end of the year, and exclude areas less than 5 hectares,*
 20. *Production of estates crops are follows: dry rubber (rubber); dry leaves (tea and tobacco); dry beans (cofee and cocoa); dry bark (cassiavera and cinchona); dry fibre (rosella); dry flowers/buds (cloves); refined sugar (sugar cane from estate); cup sugar (sugar cane from smallholders); copra (copra); seeds and buds (nutmeg); and leaf oil (citronella),*
 21. *The production availability of estates at the end of year is not the buffer stock,*
 22. *Most of forestry statistics are secondary data obtained from the Ministry of Forestry,*
 23. *Forest Area is a specific territory of forest ecosystem determined and or decided by the government as a permanent forest, Such decision is important to maintain the size of forest area and to ensure its legitimation and boundary demarcation of permanent forest,*
 24. *The designation of forest area in some cases also cover inland water, coastal and marine ecosystem that may become part of Sanctuary Reserve Area (KSA) and Nature Conservation Area (KPA),*
 25. *Sanctuary Reserve Area is a specific terrestrial or aquatic area having specific*

sebagai kawasan pengawetan keanekaragaman tumbuhan dan satwa serta ekosistemnya, yang juga berfungsi sebagai wilayah sistem penyangga kehidupan,

26. Kawasan Pelestarian Alam (KPA)

adalah kawasan dengan ciri khas tertentu, baik di darat maupun di perairan yang mempunyai fungsi pokok perlindungan sistem penyangga kehidupan, pengawetan keanekaragaman jenis tumbuhan dan satwa, serta pemanfaatan secara lestari sumber daya alam hayati dan ekosistemnya,

27. Berdasarkan Undang-Undang No, 41 Tahun 1999 tentang Kehutanan, kawasan hutan dibagi ke dalam kelompok Hutan Konservasi, Hutan Lindung, dan Hutan Produksi,

28. Hutan Konservasi adalah kawasan hutan dengan ciri khas tertentu, yang mempunyai fungsi pokok pengawetan keanekaragaman tumbuhan dan satwa serta ekosistemnya,

29. Hutan Lindung adalah kawasan hutan yang mempunyai fungsi pokok sebagai perlindungan sistem penyangga kehidupan untuk mengatur tata air, mencegah banjir, mengendalikan erosi, mencegah intrusi air laut, dan memelihara kesuburan tanah,

30. Hutan Produksi adalah kawasan hutan yang mempunyai fungsi pokok memproduksi hasil hutan, Hutan produksi terdiri dari Hutan Produksi Tetap (HP), Hutan Produksi Terbatas (HPT), dan Hutan Produksi yang dapat dikonversi,

31. Hutan Konservasi terdiri dari:

- Kawasan suaka alam berupa Cagar Alam (CA) dan Suaka Margasatwa (SM);
- kawasan pelestarian alam berupa Taman Nasional (TN), Taman Hutan Raya (THR), dan Taman Wisata Alam (TWA);

criteria for preserving biodiversity plant and animal as well as ecosystem, which also serve as life support system,

26. A Nature Conservation area is a specific terrestrial or aquatic area whose main function is to serve life support system and preserve diversity of plant and animal species, as well as to provide a sustainable utilization of living resources and their ecosystems,

27. *In accordance to the Act on Forestry No, 41/1999, forest area is categorized as Conservation Forest, Protection Forest and Production Forest,*

28. Conservation Forest is a forest area having specific characteristic established for the purposes of conservation of animal and plant species as well as their ecosystem,

29. Protection Forest is a forest area designated to serve life support system, maintain hydrological system, prevent of flood, erosion control, seawater intrusion, and maintain soil fertility,

30. Production Forest is a forest area designated mainly to promote sustainable forest production, Production forest is classified as permanent production forest, limited production forest, and convertible production forest,

- 31. Conservation Forest is divided into:**
- *Sanctuary Reserve area consists of Strict Nature Reserve and Wildlife Sanctuary,*
 - *Nature conservation area consists of National Park (TN), Grand Forest Park (THR), and Nature*

- Taman Buru, adalah kawasan hutan yang ditetapkan sebagai tempat wisata berburu,
32. Penetapan lahan kritis mengacu pada lahan yang telah sangat rusak karena kehilangan penutupan vegetasinya, sehingga kehilangan atau berkurang fungsinya sebagai penahan air, pengendali erosi, siklus hara, pengatur iklim mikro, dan retensi karbon, Berdasarkan kondisi vegetasinya, kondisi lahan dapat diklasifikasikan sebagai: sangat kritis, kritis, agak kritis, potensial kritis, dan kondisi normal,
 33. Reboisasi atau rehabilitasi hutan bertujuan untuk menghidupkan kembali kawasan hutan yang kritis di wilayah daerah aliran sungai (DAS) yang dilaksanakan bersama masyarakat secara partisipatif,
 34. Pemanfaatan hasil hutan kayu adalah segala bentuk usaha yang memanfaatkan dan mengusahakan hasil hutan kayu dengan tidak merusak lingkungan dan tidak mengurangi fungsi pokok hutan, Kegiatan ini hanya dapat dilaksanakan pada areal hutan yang memiliki potensi untuk dilakukan kegiatan pemanfaatan hasil hutan kayu dan dapat dilaksanakan setelah diperoleh izin usaha,
 35. Izin Usaha Pemanfaatan Hasil Hutan Kayu (IUPHHK) pada hutan alam adalah izin untuk memanfaatkan hutan produksi yang kegiatannya terdiri dari pemanenan atau penebangan, penanaman, pemeliharaan, pengamanan, pengolahan, dan pemasaran hasil hutan kayu, IUPHHK dapat diberikan kepada perorangan, koperasi, badan usaha swasta, dan BUMN/BUMD,
 36. Produksi hasil hutan utama yang dihasilkan dari hutan adalah kayu bulat, Produksi kayu bulat ini dihasilkan dari hutan alam
 - Recreation Park (TWA);
 - *Game Hunting Park is forest area devoted for game hunting recreation,*
32. *Critical land refers to a piece of land severely damaged due to lost of its vegetation cover so that its functions as water retention, erosion control, nutrient cycling, micro climate regulator and carbon retention are completely depleted, Based upon its vegetation condition, the land could be classified as : very critical, critical, slight critical, potential critical, and normal condition,*
 33. *Reforestation or forest rehabilitation is intended to rehabilitate the critical land inside forest area or watershed to improve their ecological and hydrological functions, The activities were conducted with active participation of local communities who live nearby the target area,*
 34. *Commercial utilization of timber as forest product is activities to utilize timber without destructing the environment and undermining the main functions of the forest area, Those activities could only be executed in forest area with high commercial timber value with license,*
 35. *The license to commercially utilize timber in natural forest is license to utilize production forest for which the activities consist of harvesting or felling, planting, tending, protecting, processing, and marketing, The license could be granted to individuals, cooperatives, private companies, state-owned enterprises/ local government-owned enterprises,*
 36. *The main product of commercial forest operation is log, The log is harvested from various sources such as natural*

melalui kegiatan perusahaan Hak Pengusahaan Hutan (HPH/IUPHHK), kegiatan ijin pemanfaatan kayu (IPK) dalam rangka pembukaan wilayah hutan, pembangunan Hutan Tanaman Industri (HTI), serta kegiatan hutan rakyat,

37. Kayu Gergajian merupakan kayu hasil konversi kayu bulat dengan menggunakan mesin gergaji, mempunyai bentuk yang teratur dengan sisi-sisi sejajar dan sudut-sudutnya siku dengan ketebalan tidak lebih dari 6 cm dan kadar air tidak lebih dari 18 persen, Kayu gergajian yang diolah langsung dari kayu bulat, wajib didukung dengan dokumen yang sah,
38. Kayu Lapis adalah panel kayu yang tersusun dari lapisan veneer dibagian luarnya, sedangkan dibagian intinya (core) bisa berupa veneer atau material lain, diikat dengan lem kemudian di-press (ditekan) sedemikian rupa sehingga menjadi panel yang kuat, Termasuk dalam artian ini adalah kayu lapis yang dilapisi lagi dengan material lain,
39. Data statistik perikanan merupakan data sekunder yang bersumber dari Direktorat Jenderal Perikanan Tangkap dan Direktorat Jenderal Budidaya, Statistik perikanan dibedakan atas data Perikanan Tangkap dan Perikanan Budidaya, Perikanan Tangkap diklasifikasikan atas penangkapan ikan di laut dan penangkapan ikan di perairan umum, Perikanan Budidaya diklasifikasikan atas jenis budidaya yaitu budidaya laut, tambak, kolam, kamba, jaring apung, dan sawah,
- 40. Rumah Tangga Perikanan Tangkap** adalah rumah tangga yang melakukan kegiatan penangkapan ikan/binatang air lainnya/tanaman air dengan tujuan sebagian/seluruh hasilnya untuk dijual,
- 41. Rumah Tangga Perikanan Budidaya**

forest granted to concessionaires (IUPHHK/HPH), land clearing activities (IPK), industrial forest plantation (HTI) and community forest,

37. *Sawn Timber Constitutes a sawmill product derived from logs as raw material, The product is characterized with regular forms having parallel sides at right angle to each other, thickness not more than 6 cm and moisture content not to exceed 18 percent, Sawn timber produced directly from logs must be certified by a legal document,*
38. *Plywood is wood panel consisting of layers pressed together in between veneers; the core may be veneer or some other material, bound together with glue and pressed tightly together to make a strong panel, Included to this definition is plywood covered with other materials,*
39. *Fishery Statistics are secondary data obtained from the Directorate General of Capture Fisheries and Directorate General of Aquaculture, Fishery statistics are categorized into capture fisheries and aquaculture, Capture fisheries are further classified into marine capture fisheries and inland open water capture fisheries, Aquaculture are further classified into several types of culture: marine culture, brackish water pond, fresh water pond, cage, floating net, and fish breeding in paddy fields,*
- 40. A capture fishery household** *is a household conducting activities in catching fishes/other aquatic animals/aquatic plants, for which the products are wholly or partly to be sold,*
- 41. An aquaculture fishery household**

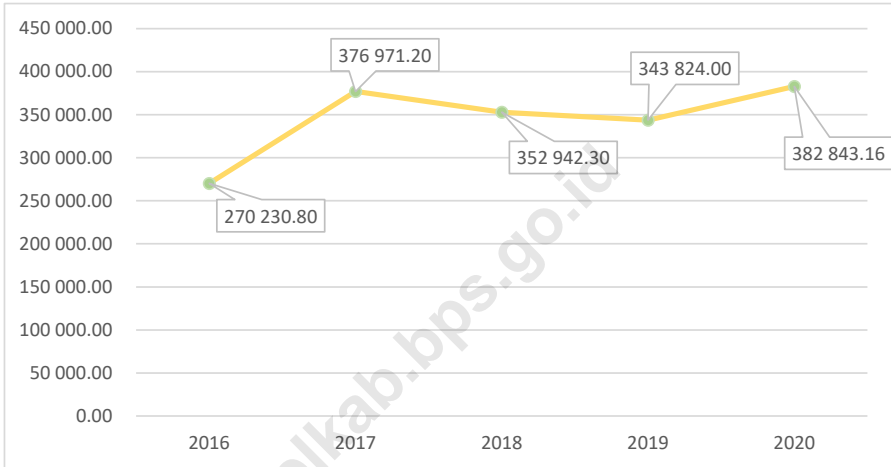
adalah rumah tangga yang melakukan kegiatan budidaya ikan/binatang air lainnya/tanaman air dengan tujuan sebagian/seluruh hasilnya untuk dijual,

is a household conducting activities in culturing fishes/other aquatic animals/aquatic plants, for which the products are wholly

<https://pesselkab.bps.go.id>

Gambar 5.1
Figures

Perkembangan Produksi Padi di Kabupaten Pesisir Selatan (Ton, 2016-2020
Paddy Production Growth in Pesisir Selatan Regency (Ton),
2016-2020



Sumber/Source: Dinas Tanaman Pangan, Hortikultura dan Perkebunan Kabupaten Pesisir Selatan/*Crops, Horticulture, and Plantation Agency of Pesisir Selatan*

5.1 TANAMAN PANGAN
FOOD CROPS

Tabel 5.1.1 Luas Lahan Sawah Menurut Kecamatan dan Jenis Pengairan di Kabupaten Pesisir Selatan (Ha), 2019 dan 2020
Table 5.1.1 *Area of Wetland by Sub-District and Type of Irrigation in Pesisir Selatan Regency (Ha), 2019 and 2020*

Kecamatan Subdistrict	irigasi irrigation	Tadah Hujan Rainfed	Pasang Surut	Lebak	Jumlah Total
(1)	(2)	(3)	(4)	(5)	(6)
Silaut					
Lunang	1 375	1 233	-	-	2 608
Basa Ampek Balai Tapan	1 176	149	-	-	1 325
Ranah Ampek Hulu Tapan	1 227	30	-	-	1 257
Pancung Soal	2 169	-	-	-	2 169
Airpura	1 784	-	70	-	1 854
Linggo Sari Baganti	1 056	2 362	-	-	3 418
Ranah Pesisir	2 271	939	-	-	3 210
Lengayang	3 156	365	-	40	3 561
Sutera	1 548	1 373	-	71	2 992
Batang Kapas	1 547	304	-	-	1 851
IV Jurai	1 239	34	-	-	1 273
Bayang	1 700	499	-	-	2 199
IV Nagari Bayang Utara	624	113	-	-	737
Koto XI Tarusan	1 265	598	-	-	1 863
Pesisir Selatan	22 137	7 999	70	111	30 317

Sumber/Source: Dinas Tanaman Pangan, Hortikultura dan Perkebunan Kabupaten Pesisir Selatan/*Crops, Horticulture, and Plantation Agency of Pesisir Selatan*

Tabel
Table 5.1.2

Luas Panen Tanaman Pangan Menurut Kecamatan dan Jenis Tanaman di Kabupaten Pesisir Selatan (ha), 2019 dan 2020
Harvested Area of Food Crops by Subdistrict and Kind of Plant in Pesisir Selatan Regency (ha), 2019 and 2020

Kecamatan Subdistrict	Padi Ladang Dryland Paddy		Padi Sawah Wetland Paddy	
	2019	2020 ^x	2019	2020 ^x
(1)	(2)	(3)	(4)	(5)
Silaut	-	-	-	-
Lunang	44	-	4 370	4 425,90
Basa Ampek Balai Tapan	25	-	2 291	2 868,70
Ranah Ampek Hulu Tapan	240	73,80	2 650	3 219,20
Pancung Soal	45	-	5 927	5 800,10
Airpura	30	-	3 827	5 462,10
Linggo Sari Baganti	17	-	6 802	9 127,40
Ranah Pesisir	11	-	6 787	8 845,90
Lengayang	-	-	9 302	10 189,50
Sutera	-	-	7 398	7 100,70
Batang Kapas	-	-	4 170	5 154,50
IV Jurai	68	-	3 104	3 847,90
Bayang	70	-	5 407	7 271,60
IV Nagari Bayang Utara	90	-	1 768	1 826,20
Koto XI Tarusan	-	-	3 550	3 505,50
Pesisir Selatan	640	73,80	67 353	78 645,20

Lanjutan Tabel/Continued Table 5.1.2

Kecamatan Subdistrict	Jagung Maize		Ubi Kayu Cassava	
	2019	2020*	2019	2020*
(1)	(2)	(3)	(4)	(5)
Silaut	206,00	195,00	4	4,00
Lunang	1 867,00	3 447,10	3	10,00
Basa Ampek Balai Tapan	785,50	1 238,30	-	-
Ranah Ampek Hulu Tapan	1 515,00	1 777,60	-	0,40
Pancung Soal	3 803,00	3 362,60	-	-
Airpura	3 796,00	7 702,20	-	0,50
Linggo Sari Baganti	677,00	1 716,00	2	18,00
Ranah Pesisir	1 337,00	6 395,40	7	13,00
Lengayang	160,00	283,60	17	22,00
Sutera	244,00	467,00	17	47,00
Batang Kapas	371,00	696,10	16	68,00
IV Jurai	67,00	174,00	9	26,00
Bayang	151,00	614,40	22	43,00
IV Nagari Bayang Utara	16,00	8,90	3	-
Koto XI Tarusan	9,00	41,00	88	127,00
Pesisir Selatan	15 004,50	28 119,20	188	378,90

Lanjutan Tabel/Continued Table 5.1.2

Kecamatan Subdistrict	Ubi Jalar Sweet Potatoes		Kacang Tanah Peanuts	
	2019	2020*	2019	2020*
(1)	(2)	(3)	(4)	(5)
Silaut	3	1	5	2,00
Lunang	-	-	7	9,00
Basa Ampek Balai Tapan	-	-	4	3,50
Ranah Ampek Hulu Tapan	-	-	40	7,00
Pancung Soal	-	-	2	2,00
Airpura	6	1	2	-
Linggo Sari Baganti	-	-	10	36,00
Ranah Pesisir	-	-	25	44,80
Lengayang	-	-	66	48,50
Sutera	-	-	23	23,00
Batang Kapas	-	-	103	74,70
IV Jurai	-	-	-	-
Bayang	-	-	21	20,00
IV Nagari Bayang Utara	-	-	23	28,00
Koto XI Tarusan	1	-	7	9,00
Pesisir Selatan	10	2	338	307,50

Lanjutan Tabel/Continued Table 5.1.2

Kecamatan Subdistrict	Kedelai Soya Beans		Kacang Hijau Mung Beans	
	2019	2020*	2019	2020*
(1)	(2)	(3)	(4)	(5)
Silaut	-	-	1	2,00
Lunang	-	-	-	-
Basa Ampek Balai Tapan	-	-	1	2,40
Ranah Ampek Hulu Tapan	-	-	-	-
Pancung Soal	-	-	2	3,50
Airpura	-	-	1	1,00
Linggo Sari Baganti	-	-	2	14,00
Ranah Pesisir	-	-	-	-
Lengayang	14	-	-	-
Sutera	-	-	10	18,00
Batang Kapas	-	-	15	31,00
IV Jurai	-	-	-	-
Bayang	-	-	-	-
IV Nagari Bayang Utara	-	-	-	-
Koto XI Tarusan	2	-	1	1,00
Pesisir Selatan	16	-	33	72,90

Sumber/Source: Dinas Tanaman Pangan, Hortikultura dan Perkebunan Kabupaten Pesisir Selatan/Crops, Horticulture, and Plantation Agency of Pesisir Selatan

Tabel
Table 5.1.3**Produksi Tanaman Pangan Menurut Kecamatan dan Jenis Tanaman di Kabupaten Pesisir Selatan (kuintal), 2019 dan 2020*****Production of Food Crops by Subdistrict and Kind of Plant in Pesisir Selatan Regency (quintal), 2019 and 2020***

Kecamatan Subdistrict	Padi Ladang Dryland Paddy		Padi Sawah Wetland Paddy	
	2019	2020*	2019	2020*
(1)	(2)	(3)	(4)	(5)
Silaut	-	-	-	-
Lunang	2 226	-	222 552,80	217 416,80
Basa Ampek Balai Tapan	1 265	-	116 653,40	139 870,70
Ranah Ampek Hulu Tapan	12 144	3 817,10	133 133,70	157 165,49
Pancung Soal	2 277	-	299 860,80	282 359,98
Airpura	1 518	-	194 182,00	265 005,62
Linggo Sari Baganti	860	-	341 002,70	440 246,19
Ranah Pesisir	557	-	341 604,80	425 576,87
Lengayang	-	-	468 084,30	493 367,72
Sutera	-	-	375 240,30	346 610,06
Batang Kapas	-	-	212 369,40	254 244,34
IV Jurai	3 441	-	157 740,60	188 572,11
Bayang	3 542	-	271 542,10	352 278,08
IV Nagari Bayang Utara	4 554	-	89 988,40	89 514,69
Koto XI Tarusan	-	-	181 904,20	172 385,84
Pesisir Selatan	32 384	3 817,1	3 405 859,50	38 246 144,83

Lanjutan Tabel/Continued Table 5.1.3

Kecamatan Subdistrict	Jagung Maize		Ubi Kayu Cassava	
	2019	2020*	2019	2020*
(1)	(6)	(7)	(8)	(9)
Silaut	16 039,70	16 676,86	747,20	747,20
Lunang	152 907,00	29 5129,68	560,40	1 868,00
Basa Ampek Balai Tapan	58 178,90	10 6237,60	-	-
Ranah Ampek Hulu Tapan	114 198,90	15 2751,21	-	74,72
Pancung Soal	296 326,70	28 8979,07	-	-
Airpura	292 016,50	66 1505,94	-	93,40
Linggo Sari Baganti	51 590,80	14 6367,35	373,60	3 362,40
Ranah Pesisir	96 646,90	55 0718,15	1 307,60	2 428,40
Lengayang	12 046,70	24 243,71	3 175,60	4 109,60
Sutera	19 710,40	39 944,63	3 175,60	8 779,60
Batang Kapas	30 910,10	59 600,25	2 988,80	12 702,40
IV Jurai	5 163,30	14 927,40	1 681,20	4 856,80
Bayang	12 680,30	52 442,65	4 109,60	8 032,40
IV Nagari Bayang Utara	1 133,80	763,41	560,40	-
Koto XI Tarusan	760,00	3 479,01	16 438,40	23 723,60
Pesisir Selatan	1 160 310,00	2,413,766,92	35 118,40	70 778,52

Lanjutan Tabel/*Continued Table* 5.1.3

Kecamatan Subdistrict	Ubi Jalar <i>Sweet Potatoes</i>		Kacang Tanah <i>Peanuts</i>	
	2019	2020*	2019	2020*
(1)	(10)	(11)	(12)	(13)
Silaut	360	120	475,00	29,50
Lunang	-	-	665,00	108,59
Basa Ampek Balai Tapan	-	-	38,00	47,83
Ranah Ampek Hulu Tapan	-	-	380,00	89,45
Pancung Soal	-	-	19,00	26,05
Airpura	720	120	19,00	0,00
Linggo Sari Baganti	-	-	95,00	475,80
Ranah Pesisir	-	-	237,50	621,15
Lengayang	-	-	627,00	618,06
Sutera	-	-	218,50	292,66
Batang Kapas	-	-	978,50	943,42
IV Jurai	-	-	-	0,00
Bayang	-	-	199,50	255,31
IV Nagari Bayang Utara	-	-	218,50	375,05
Koto XI Tarusan	120	-	66,50	115,50
Pesisir Selatan	1 200	240	3 211,00	3 998,40

Lanjutan Tabel/*Continued Table* 5.1.3

Kecamatan Subdistrict	Kedelai <i>Soya Beans</i>		Kacang Hijau <i>Mung Beans</i>	
	2019	2020 ^x	2019	2020 ^x
(1)	(2)	(3)	(4)	(5)
Silaut	-	-	13,20	26,40
Lunang	-	-	-	-
Basa Ampek Balai Tapan	-	-	13,20	31,68
Ranah Ampek Hulu Tapan	-	-	-	-
Pancung Soal	-	-	26,40	46,20
Airpura	-	-	13,20	13,20
Linggo Sari Baganti	-	-	26,40	184,80
Ranah Pesisir	-	-	-	-
Lengayang	238	-	-	-
Sutera	-	-	132,0	237,60
Batang Kapas	-	-	198,00	409,20
IV Jurai	-	-	-	-
Bayang	-	-	-	-
IV Nagari Bayang Utara	-	-	-	-
Koto XI Tarusan	34	-	13,20	13,20
Pesisir Selatan	272	-	435,60	962,30

Sumber/*Source*: Dinas Tanaman Pangan, Hortikultura dan Perkebunan Kabupaten Pesisir Selatan/*Crops, Horticulture, and Plantation Agency of Pesisir Selatan*

Tabel
Table 5.1.4**Jumlah Pemakaian Pupuk Untuk Tanaman Padi Menurut Kecamatan di Kabupaten Pesisir Selatan (Ton), 2020**
Number of Fabricated/Chemical Fertilizers Used for Paddy by Sub-District in Pesisir Selatan Regency (Ton), 2020

Kecamatan Subdistrict	Urea	TSP/ SP-18	ZA	KCL/ NPK	Jumlah Total
(1)	(2)	(3)	(4)	(5)	(6)
Silaut	-	-	-	-	-
Lunang	517,53	258,77	86,26	345,02	1 207,57
Basa Ampek Balai Tapan	323,99	161,99	54,00	215,99	755,97
Ranah Ampek Hulu Tapan	497,04	248,52	82,84	331,36	1 159,76
Pancung Soal	679,41	339,71	113,24	452,94	1 585,29
Airpura	712,43	356,21	118,74	474,95	1 662,33
Linggo Sari Baganti	1 328,07	664,04	221,35	885,38	3 098,83
Ranah Pesisir	1 232,69	616,34	205,45	821,79	2 876,27
Lengayang	1 537,73	768,86	256,29	1 025,15	3 588,03
Sutera	1 045,89	522,95	174,32	697,26	2 440,41
Batang Kapas	738,90	369,45	123,15	492,60	1 724,10
IV Jurai	622,08	311,04	103,68	414,72	1 451,52
Bayang	989,16	494,58	164,86	659,44	2 308,04
IV Nagari Bayang Utara	248,84	124,42	41,47	165,89	580,62
Koto XI Tarusan	533,96	266,98	88,99	355,97	1 245,90
Pesisir Selatan	11 007,69	5 503,85	1 834,62	7 338,46	25 684,61

Sumber/Source: Dinas Tanaman Pangan, Hortikultura dan Perkebunan Kabupaten Pesisir Selatan/*Crops, Horticulture, and Plantation Agency of Pesisir Selatan*

Tabel 5.1.5 **Jumlah Alat Pengolah Gabah Menurut Kecamatan di Kabupaten Pesisir Selatan, 2020**
Number of Paddy Processor by Subdistrict in Pesisir Selatan Regency, 2020

Kecamatan Subdistrict	Perontok Padi Thresher	Pembersih Gabah Dryer	Penggiling Padi Huller	Pemipil Jagung Cornshell	Jumlah Total
(1)	(2)	(3)	(4)	(5)	(6)
Silaut	1	-	-	2	3
Lunang	20	16	13	14	63
Basa Ampek Balai Tapan	61	15	15	14	105
Ranah Ampek Hulu Tapan	12	10	15	31	68
Pancung Soal	80	30	20	30	160
Airpura	34	42	23	33	132
Linggo Sari Baganti	90	121	43	37	291
Ranah Pesisir	46	39	17	30	132
Lengayang	140	183	71	10	404
Sutera	55	2	48	5	110
Batang Kapas	130	218	29	4	381
IV Jurai	38	136	24	2	200
Bayang	98	127	34	8	267
IV Nagari Bayang Utara	41	30	17	-	88
Koto XI Tarusan	27	-	28	-	55
Pesisir Selatan	873	969	397	220	2 459

Sumber/Source: Dinas Tanaman Pangan, Hortikultura dan Perkebunan Kabupaten Pesisir Selatan/Crops, Horticulture, and Plantation Agency of Pesisir Selatan

5.2 HORTIKULTURA HORTICULTURE

Tabel 5.2.1 Luas Panen Tanaman Sayuran Menurut Kecamatan dan Jenis Tanaman di Kabupaten Pesisir Selatan (ha), 2019 dan 2020
Harvested Area of Vegetables by Subdistrict and Kind of Plant in Pesisir Selatan Regency (ha), 2019 and 2020

Kecamatan Subdistrict	Bawang Merah Shallot		Cabai Besar Chili/Big Chili	
	2019	2020*	2019	2020*
(1)	(2)	(3)	(4)	(5)
Silaut	-	-	9,00	2,00
Lunang	9	-	16,00	13,00
Basa Ampek Balai Tapan	2	-	12,40	5,25
Ranah Ampek Hulu Tapan	3	-	23,00	3,50
Pancung Soal	-	-	26,00	7,50
Airpura	7	-	34,40	16,00
Linggo Sari Baganti	2	-	11,00	40,00
Ranah Pesisir	3	-	14,00	31,00
Lengayang	-	-	55,00	45,00
Sutera	12	-	69,00	39,00
Batang Kapas	3	-	84,00	57,00
IV Jurai	2	-	28,00	28,00
Bayang	-	-	21,00	45,50
IV Nagari Bayang Utara	6	5,60	183,00	75,00
Koto XI Tarusan	4	-	17,00	17,00
Pesisir Selatan	53	5,60	602,80	424,75

Lanjutan Tabel/Continued Table 5.2.1

Kecamatan Subdistrict	Terung Eggplant		Mentimun Cucumber	
	2019	2020*	2019	2020*
(1)	(6)	(7)	(8)	(9)
Silaut	5,00	2,50	-	1,50
Lunang	11,00	7,00	-	3,00
Basa Ampek Balai Tapan	6,60	3,75	4,30	3,75
Ranah Ampek Hulu Tapan	23,00	12,50	2,00	1,00
Pancung Soal	16,00	3,00	2,00	7,00
Airpura	6,50	6,00	4,00	5,50
Linggo Sari Baganti	13,00	12,00	9,00	17,00
Ranah Pesisir	14,00	27,00	13,00	37,00
Lengayang	-	-	24,00	26,00
Sutera	48,00	25,00	36,00	31,00
Batang Kapas	44,00	28,00	24,00	26,00
IV Jurai	22,00	20,00	11,00	20,00
Bayang	17,00	-	10,00	9,00
IV Nagari Bayang Utara	6,00	13,00	1,00	-
Koto XI Tarusan	22,00	8,00	6,00	3,00
Pesisir Selatan	254,10	167,75	146,30	190,75

Lanjutan Tabel/*Continued Table* 5.2.1

Kecamatan Subdistrict	Bayam Spinach		Kangkung Water Spinach	
	2019	2020*	2019	2020*
(1)	(10)	(11)	(12)	(13)
Silaut	3,00	2,00	5,00	4,50
Lunang	11,00	11,00	11,00	11,00
Basa Ampek Balai Tapan	5,30	5,00	6,30	5,75
Ranah Ampek Hulu Tapan	-	0,50	-	2,05
Pancung Soal	2,00	4,00	10,00	4,50
Airpura	-	-	-	-
Linggo Sari Baganti	-	10,00	-	9,00
Ranah Pesisir	12,00	10,00	11,00	13,00
Lengayang	-	-	-	-
Sutera	-	-	28,00	34,00
Batang Kapas	24,00	24,00	24,00	29,00
IV Jurai	14,00	20,00	14,00	18,00
Bayang	13,00	12,00	13,00	12,00
IV Nagari Bayang Utara	-	-	-	-
Koto XI Tarusan	12,00	11,00	13,00	11,00
Pesisir Selatan	96,30	109,50	135,30	153,80

Sumber/*Source*: Dinas Tanaman Pangan, Hortikultura dan Perkebunan Kabupaten Pesisir Selatan/*Crops, Horticulture, and Plantation Agency of Pesisir Selatan*

Tabel 5.2.2 **Produksi Tanaman Sayuran Menurut Kecamatan dan Jenis Tanaman di Kabupaten Pesisir Selatan (kuintal), 2019 dan 2020**
Production of Vegetables by Subdistrict and Kind of Plant in Pesisir Selatan Regency (quintal), 2019 and 2020

Kecamatan Subdistrict	Bawang Merah Shallot		Cabai Besar Chili/Big Chili	
	2019	2020*	2019	2020*
(1)	(2)	(3)	(4)	(5)
Silaut	-	-	630	210
Lunang	630	-	1 120	1 750
Basa Ampek Balai Tapan	140	-	870	735
Ranah Ampek Hulu Tapan	210	-	1 610	490
Pancung Soal	-	-	1 820	1 050
Airpura	490	-	2 410	2 100
Linggo Sari Baganti	140	-	770	5 110
Ranah Pesisir	210	-	980	4 270
Lengayang	-	-	3 850	5 880
Sutera	840	-	4 830	5 110
Batang Kapas	210	-	5 880	7 490
IV Jurai	140	-	1 960	3 640
Bayang	-	-	1 470	5 950
IV Nagari Bayang Utara	420	392	12 810	9 100
Koto XI Tarusan	280	-	1 190	2 240
Pesisir Selatan	3 710	392	42 200	55 125

Lanjutan Tabel/Continued Table 5.2.2

Kecamatan Subdistrict	Terung Eggplant		Mentimun Cucumber	
	2019	2020*	2019	2020*
(1)	(6)	(7)	(8)	(9)
Silaut	450	450	-	135
Lunang	990	1 260	-	270
Basa Ampek Balai Tapan	590	563	600	338
Ranah Ampek Hulu Tapan	2 070	2 070	280	90
Pancung Soal	1 440	540	280	630
Airpura	590	900	560	495
Linggo Sari Baganti	1 170	1 800	1 260	1 530
Ranah Pesisir	1 260	4 590	1 820	3 330
Lengayang	-	-	3 360	2 340
Sutera	4 320	4 140	5 040	2 790
Batang Kapas	3 960	4 590	3 360	2 340
IV Jurai	1 980	3 330	1 540	1 800
Bayang	1 530	-	1 400	810
IV Nagari Bayang Utara	540	2 340	140	-
Koto XI Tarusan	1 980	1 350	840	270
Pesisir Selatan	22 870	27 923	20 480	17 168

Lanjutan Tabel/Continued Table 5.2.2

Kecamatan Subdistrict	Bayam Spinach		Kangkung Water Spinach	
	2019	2020*	2019	2020*
(1)	(10)	(11)	(12)	(13)
Silaut	150	100	250	225
Lunang	550	550	550	550
Basa Ampek Balai Tapan	270	250	320	288
Ranah Ampek Hulu Tapan	-	25	-	103
Pancung Soal	100	200	500	225
Airpura	-	-	-	-
Linggo Sari Baganti	-	500	-	450
Ranah Pesisir	600	500	550	650
Lengayang	-	-	-	-
Sutera	-	-	1 400	1 700
Batang Kapas	1 200	1200	1 200	1 450
IV Jurai	700	1000	700	900
Bayang	650	600	650	600
IV Nagari Bayang Utara	-	-	-	-
Koto XI Tarusan	600	550	650	550
Pesisir Selatan	4 820	5 475	6 770	7 691

Sumber/Source: Dinas Tanaman Pangan, Hortikultura dan Perkebunan Kabupaten Pesisir Selatan/Crops, Horticulture, and Plantation Agency of Pesisir Selatan

Tabel 5.2.3 Luas Panen Tanaman Sayuran Menurut Jenis Tanaman di Kabupaten Pesisir Selatan (ha), 2017–2020
Table *Harvested Area of Vegetables by Kind of Plant in Pesisir Selatan Regency (ha), 2017–2020*

Jenis Tanaman Kind of Plants	2017	2018	2019	2020*
(1)	(2)	(3)	(4)	(5)
Bawang Merah/ <i>Shallots</i>	78	11,25	53,00	5,60
Cabai Besar/ <i>Chili/Big Chili</i>	271	252,03	602,80	424,75
Bayam/ <i>Spinach</i>	102	88,25	96,30	109,50
Kangkung/ <i>Water Spinach</i>	131	131,75	135,30	153,80
Mentimun/ <i>Cucumber</i>	148	164,75	146,30	190,75
Terung/ <i>Eggplant</i>	136	130,50	254,10	167,75

Sumber/Source: Dinas Tanaman Pangan, Hortikultura dan Perkebunan Kabupaten Pesisir Selatan/*Crops, Horticulture, and Plantation Agency of Pesisir Selatan*

Tabel 5.2.4 **Produksi Tanaman Sayuran Menurut Jenis Tanaman di Kabupaten Pesisir Selatan (kuintal), 2017–2020**
Table 5.2.4 **Production of Vegetables by Kind of Plant in Pesisir Selatan Regency (quintal), 2017–2020**

Jenis Tanaman Kind of Plants	2017	2018	2019	2020 ^x
(1)	(2)	(3)	(4)	(5)
Bawang Merah/ <i>Shallots</i>	5840	788	3 710	392
Cabai Besar/ <i>Chili/Big Chili</i>	37680	17 642	42 200	55 125
Bayam/ <i>Spinach</i>	5100	4 400	4 820	5 475
Kangkung/ <i>Water Spinach</i>	6550	6 588	6 770	7 691
Mentimun/ <i>Cucumber</i>	24420	23 739	20 480	17 168
Terung/ <i>Eggplant</i>	21495	11 745	22 870	27 923

Sumber/Source: Dinas Tanaman Pangan, Hortikultura dan Perkebunan Kabupaten Pesisir Selatan/*Crops, Horticulture, and Plantation Agency of Pesisir Selatan*

Tabel
Table 5.2.13**Produksi Buah-buahan Menurut Kecamatan dan Jenis Tanaman di Kabupaten Pesisir Selatan (kuintal), 2019 and 2020*****Production of Fruits by Subdistrict and Kind of Plant in Pesisir Selatan Regency (kuintal), 2019 and 2020***

Kecamatan Subdistrict (1)	Mangga/Mango		Durian/Durian	
	2019 (2)	2020* (3)	2019 (4)	2020* (5)
Silaut	718,00	665,60	672,00	-
Lunang	322,00	316,80	660,00	720,00
Basa Ampek Balai Tapan	789,00	212,80	2 504,00	418,80
Ranah Ampek Hulu Tapan	660,00	340,00	1 056,00	480,00
Pancung Soal	-	-	727,00	114,00
Airpura	84,00	400,00	3 522,00	1 200,00
Linggo Sari Baganti	946,00	-	936,00	2 676,00
Ranah Pesisir	176,00	-	624,00	870,00
Lengayang	4 034,00	1 471,20	5 705,00	177,60
Sutera	-	-	3 300,00	2 976,00
Batang Kapas	10 690,00	8 563,20	16 589,00	30 093,60
IV Jurai	9 788,00	5 286,40	8 615,00	7 543,20
Bayang	855,00	1 952,80	3 600,00	2 215,20
IV Nagari Bayang Utara	-	-	648,00	-
Koto XI Tarusan	42 842,00	22 682,40	27 515,00	32 821,20
Pesisir Selatan	71 904,00	41 891,20	76 673,00	82 305,60

Lanjutan Tabel/*Continued Table* 5.2.13

Kecamatan <i>Subdistrict</i>	Jeruk / <i>Orange</i>		Pisang/ <i>Banana</i>	
	2019	2020*	2019	2020*
(1)	(6)	(7)	(8)	(9)
Silaut	359	313	10 314	11 181,00
Lunang	1220	2 000	8 760	8 046,00
Basa Ampek Balai Tapan	189	109	751	1 260,90
Ranah Ampek Hulu Tapan	50	85	455	360,00
Pancung Soal	2 336	32 000	180	720,00
Airpura	2 970	2 470	3 126	3 536,40
Linggo Sari Baganti	-	700	322	7 425,30
Ranah Pesisir	-	4 590	1 107	5 512,80
Lengayang	3 578	4 185	14 774	14 684,70
Sutera	46 630	46 492	7 140	7 140,00
Batang Kapas	575	504	49 756	45 597,90
IV Jurai	1 326	1 034	574	287,10
Bayang	964	6 75	3 780	1 323,00
IV Nagari Bayang Utara	-	-	1 974	-
Koto XI Tarusan	50 525	64 131	1 269	1 517,40
Pesisir Selatan	119 398	165 363	104 282	108 592,50

Lanjutan Tabel/*Continued Table* 5.2.13

Kecamatan Subdistrict	Pepaya/Papaya		Salak/Snakefruit	
	2019	2020*	2019	2020*
(1)	(10)	(11)	(12)	(13)
Silaut	5 316,00	5 680,00	781,00	1 049,80
Lunang	300,00	254,40	447,00	533,00
Basa Ampek Balai Tapan	83,00	40,40	-	-
Ranah Ampek Hulu Tapan	72,00	84,00	7,00	15,00
Pancung Soal	120,00	256,00	-	-
Airpura	106,00	105,20	-	-
Linggo Sari Baganti	74,00	272,40	-	-
Ranah Pesisir	300,00	1 384,00	-	3,60
Lengayang	3 035,00	3 048,80	1,00	-
Sutera	788,00	1 016,00	-	-
Batang Kapas	1 750,00	1 732,80	-	-
IV Jurai	474,00	581,60	59,00	134,90
Bayang	1 020,00	1 702,00	-	-
IV Nagari Bayang Utara	-	-	-	-
Koto XI Tarusan	854,00	1 075,60	197,00	254,70
Pesisir Selatan	14 292,00	17 233,20	1 492,00	1 991,00

Lanjutan Tabel/Continued Table 5.2.13

Kecamatan Subdistrict	Manggis/ Mangosteen		Alpukat/Avocado	
	2019	2020*	2019	2020*
(1)	(10)	(11)	(12)	(13)
Silaut	3 714	3 668,40	33	40,00
Lunang	180	270,00	-	2,80
Basa Ampek Balai Tapan	47	217,80	66	12,00
Ranah Ampek Hulu Tapan	5	-	4	6,00
Pancung Soal	-	30,60	56	98,00
Airpura	288	297,00	21	21,20
Linggo Sari Baganti	3 168	6 453,00	42	112,00
Ranah Pesisir	-	-	16	80,40
Lengayang	-	675,00	478	538,40
Sutera	-	135,00	141	117,20
Batang Kapas	3417	897,30	402	492,40
IV Jurai	-	2 437,20	157	152,80
Bayang	122	1 434,60	55	84,80
IV Nagari Bayang Utara	-	18,00	206	-
Koto XI Tarusan	1 166	7 224,30	107	57,20
Pesisir Selatan	12 107	23 758,20	1 784	1 815,20

Lanjutan Tabel/Continued Table 5.2.13

Kecamatan Subdistrict	Belimbing/ Starfruit		Duku/Duku	
	2019	2020*	2019	2020*
(1)	(10)	(11)	(12)	(13)
Silaut	44,00	42,50	-	-
Lunang	46,00	46,00	10,00	32,00
Basa Ampek Balai Tapan	6,00	12,30	22,00	12,80
Ranah Ampek Hulu Tapan	39,00	55,00	16,00	-
Pancung Soal	35,00	40,00	17,00	8,00
Airpura	25,00	35,00	46,00	16,00
Linggo Sari Baganti	-	77,00	-	167,20
Ranah Pesisir	20,00	537,00	-	-
Lengayang	234,00	-	-	-
Sutera	20,00	6,50	-	-
Batang Kapas	443,00	596,00	616,00	1 002,40
IV Jurai	58,00	43,50	-	-
Bayang	-	-	-	-
IV Nagari Bayang Utara	38,00	-	-	-
Koto XI Tarusan	86,00	62,50	600,00	1 260,00
Pesisir Selatan	1 094,00	1 553,30	1 327,00	2 498,40

Lanjutan Tabel/*Continued Table* 5.2.13

Kecamatan Subdistrict	Rambutan/Rambutan		Semangka/Watermelon	
	2019	2020*	2019	2020*
(1)	(10)	(11)	(12)	(13)
Silaut	13 680,00	18 832,00	-	-
Lunang	1 600,00	384,00	400,00	400,00
Basa Ampek Balai Tapan	1 128,00	181,60	9 800,00	4 600,00
Ranah Ampek Hulu Tapan	192,00	60,00	5 600,00	200,00
Pancung Soal	-	32,80	600,00	1 600,00
Airpura	16,00	40,00	4 000,00	1 800,00
Linggo Sari Baganti	-	-	200,00	1 800,00
Ranah Pesisir	-	7 459,20	3 600,00	-
Lengayang	189,00	102,40	9 800,00	6 800,00
Sutera	-	-	6 000,00	4 000,00
Batang Kapas	9 374,00	10 781,60	5 200,00	7 000,00
IV Jurai	478,00	848,00	1 600,00	3 000,00
Bayang	-	100,00	42 800,00	44 400,00
IV Nagari Bayang Utara	-	-	400,00	2 400,00
Koto XI Tarusan	3 203,00	4 383,20	3 200,00	1 400,00
Pesisir Selatan	29 860,00	43 204,80	93 200,00	79 400,00

Sumber/*Source*: Dinas Tanaman Pangan, Hortikultura dan Perkebunan Kabupaten Pesisir Selatan/*Crops, Horticulture, and Plantation Agency of Pesisir Selatan*

Tabel 5.2.14 **Produksi Buah–Buahan Menurut Jenis Tanaman di Kabupaten Pesisir Selatan (ton), 2017–2020**
Table 5.2.14 **Production of Fruits by Kind of Plant in Pesisir Selatan Regency (ton), 2017–2020**

Jenis Tanaman Kind of Plants	2017	2018	2019	2020
(1)	(2)	(3)	(4)	(5)
Mangga/ <i>Mango</i>	24 515	54 699	71 904	41 891,20
Durian/ <i>Durian</i>	72 695	96 605	76 673	82 305,60
Jeruk / <i>Orange</i>	114 510	155 090	119 398	165 363,00
Pisang/ <i>Banana</i>	155 847	151 787	104 282	108 592,50
Pepaya/ <i>Papaya</i>	5 796	11 840	14 292	17 233,20
Salak/ <i>Snakefruit</i>	1 622	958	1 492	1 991,00
Manggis/ <i>Mangosteen</i>	6 497	21 442	12 107	23 758,20
Alpukat/ <i>Avocado</i>	1 768	1 501	1 784	1 815,20
Belimbing/ <i>Starfruit</i>	895	8 11	1 094	1 553,30
Duku/ <i>Duku</i>	3 648	2 406	1 327	2 498,40
Rambutan/ <i>Rambutan</i>	29 034	34 786	29 860	43 204,80
Semangka/ <i>Watermelon</i>	65 200	33 500	93 200	79 400,00

Sumber/*Source*: Dinas Tanaman Pangan, Hortikultura dan Perkebunan Kabupaten Pesisir Selatan/*Crops, Horticulture, and Plantation Agency of Pesisir Selatan*

Tabel
Table 5.2.15

Luas Panen Tanaman Biofarmaka Menurut Kecamatan dan Jenis Tanaman di Kabupaten Pesisir Selatan (m²), 2019 dan 2020
Harvested Area of Medicinal Plants by Subdistrict and Kind of Plant in Pesisir Selatan Regency (m²), 2019 and 2020

Kecamatan Subdistrict	Jahe Ginger		Laos/Lengkuas Galanga		Kencur East Indian Galangal	
	2019	2020*	2019	2020*	2019	2020*
(1)	(2)	(3)	(4)	(5)	(6)	(7)
Silaut	-	5 000	-	200	-	1 000
Lunang	-	-	-	-	-	-
Basa Ampek Balai Tapan	2 388	1 200	4 877	1 226	18	77
Ranah Ampek Hulu Tapan	70	230	150	155	50	32
Pancung Soal	234	7 000	64	4 000	4	-
Airpura	195	-	40	5	5	-
Linggo Sari Baganti	1 187	1 421	358	1 720	140	282
Ranah Pesisir	-	-	-	-	-	-
Lengayang	-	-	-	-	-	-
Sutera	-	-	-	-	-	-
Batang Kapas	786	756	626	758	-	-
IV Jurai	395	25	360	5	329	20
Bayang	450	474	400	436	40	75
IV Nagari Bayang Utara	9 900	12 836	300	350	500	350
Koto XI Tarusan	7 000	5 750	9 750	6 750	-	-
Pesisir Selatan	22 605	34 692	16 925	15 605	1 086	1 836

Lanjutan Tabel/*Continued Table* 5.2.15

Kecamatan Subdistrict	Kunyit Turmeric		Keji Beling/ Verbenaceae		Temulawak/ Java Turmeric	
	2019	2020 ^x	2019	2020 ^x	2019	2020 ^x
(1)	(8)	(9)	(10)	(11)	(12)	(13)
Silaut	-	1 000	-	-	-	-
Lunang	-	-	-	-	-	-
Basa Ampek Balai Tapan	16	165	-	-	-	2
Ranah Ampek Hulu Tapan	260	285	-	-	-	-
Pancung Soal	38	2 500	-	-	-	-
Airpura	451	-	55	25	-	-
Linggo Sari Baganti	2 152	3 510	-	-	-	-
Ranah Pesisir	-	-	-	-	-	-
Lengayang	-	-	-	-	-	-
Sutera	-	-	-	-	-	-
Batang Kapas	1 326	1 456	-	-	-	-
IV Jurai	227	25	-	-	-	-
Bayang	250	390	20	10	25	40
IV Nagari Bayang Utara	2 300	1 950	-	-	69	-
Koto XI Tarusan	4 500	6 150	-	-	-	-
Pesisir Selatan	11 520	17 431	75	35	94	42

Lanjutan Tabel/Continued Table 5.2.15

Kecamatan Subdistrict	Temuireng/ <i>Black Turmeric</i>		Mengkudu/Pace/ <i>Indian Mulberry</i>		Mahkota Dewa/ <i>Phaleria Macrocarpa</i>	
	2019	2020 ^x	2019	2020 ^x	2019	2020 ^x
(1)	(8)	(9)	(10)	(11)	(12)	(13)
Silaut	-	-	-	-	-	-
Lunang	-	-	-	-	-	-
Basa Ampek Balai Tapan	-	-	-	1	-	2
Ranah Ampek Hulu Tapan	-	-	-	-	-	-
Pancung Soal	-	-	-	-	-	-
Airpura	-	-	5	5	-	10
Linggo Sari Baganti	-	-	5	-	-	-
Ranah Pesisir	-	-	-	-	-	-
Lengayang	-	-	-	-	-	-
Sutera	-	-	-	-	-	-
Batang Kapas	-	-	-	3	-	-
IV Jurai	-	-	-	-	-	-
Bayang	-	20	-	-	-	-
IV Nagari Bayang Utara	-	-	-	-	50	-
Koto XI Tarusan	-	-	-	-	-	-
Pesisir Selatan	-	20	10	9	50	12

Lanjutan Tabel/Continued Table 5.2.15

Kecamatan Subdistrict	Lidah Buaya/ <i>Aloevera</i>		Lempuyang/ <i>Zingiber Aromaticum</i>		Kapulaga/ <i>Java Cardamom</i>	
	2019	2020 ^x	2019	2020 ^x	2019	2020 ^x
(1)	(8)	(9)	(10)	(11)	(12)	(13)
Silaut	-	-	-	-	-	-
Lunang	-	-	-	-	-	-
Basa Ampek Balai Tapan	-	-	-	-	-	-
Ranah Ampek Hulu Tapan	-	-	-	10	410	495
Pancung Soal	-	-	-	-	-	-
Airpura	15	-	-	-	60	40
Linggo Sari Baganti	-	-	-	-	2 470	1
Ranah Pesisir	-	-	-	-	-	-
Lengayang	-	-	-	-	-	-
Sutera	-	-	-	-	-	-
Batang Kapas	-	-	-	-	640	668
IV Jurai	-	-	-	-	30	-
Bayang	-	-	50	10	135	120
IV Nagari Bayang Utara	15	-	-	-	-	-
Koto XI Tarusan	-	-	-	-	-	-
Pesisir Selatan	30	-	50	20	3 745	1 324

Catatan/Note: ^xAngka Sementara (ASEM)/ Preliminary Figures

Sumber/Source: BPS, Statistik Pertanian Hortikultura SPH-TBF/BPS-Statistics Indonesia, Agricultural Statistic for Horticulture SPH-TBF

Tabel 5.2.16 **Produksi Tanaman Biofarmaka Menurut Kecamatan dan Jenis Tanaman di Kabupaten Pesisir Selatan (kg), 2019 and 2020**
Production of Medicinal Plants by Subdistrict and Kind of Plant in Pesisir Selatan Regency (kg), 2019 and 2020

Kecamatan Subdistrict	Jahe Ginger		Laos/Lengkuas Galanga		Kencur East Indian Galangal	
	2019	2020*	2019	2020*	2019	2020*
(1)	(2)	(3)	(4)	(5)	(6)	(7)
Silaut	-	17 500	-	700	-	3 000
Lunang	-	-	-	-	-	-
Basa Ampek Balai Tapan	13 766	5 022	31 161	5 342	78	495
Ranah Ampek Hulu Tapan	202	1 619	579	1 017	143	106
Pancung Soal	909	30 500	261	14 000	12	-
Airpura	743	-	138	18	15	-
Linggo Sari Baganti	4 345	6 884	1 465	10 606	445	1 341
Ranah Pesisir	-	-	-	-	-	-
Lengayang	-	-	-	-	-	-
Sutera	-	-	-	-	-	-
Batang Kapas	3 560	4 452	3 078	5 125	-	-
IV Jurai	1 397	88	1 440	18	1 050	60
Bayang	2 510	1 729	1 883	2 051	120	405
IV Nagari Bayang Utara	32 950	44 926	1 050	1 225	2 475	1 050
Koto XI Tarusan	28 625	31 625	49 175	39 375	-	-
Pesisir Selatan	89 007	144 345	90 230	79 477	4 338	6 457

Lanjutan Tabel/Continued Table 5.2.16

Kecamatan Subdistrict	Kunyit Turmeric		Keji Beling/ Verbenaceae		Temulawak/ Java Turmeric	
	2019	2020*	2019	2020*	2019	2020*
(1)	(8)	(9)	(10)	(11)	(12)	(13)
Silaut	-	2 500	-	-	-	-
Lunang	-	-	-	-	-	-
Basa Ampek Balai Tapan	77	1 105	-	-	-	5
Ranah Ampek Hulu Tapan	736	1 715	-	-	-	-
Pancung Soal	131	6 250	-	-	-	-
Airpura	1 129	-	110	50	-	-
Linggo Sari Baganti	6 044	20 380	-	-	-	-
Ranah Pesisir	-	-	-	-	-	-
Lengayang	-	-	-	-	-	-
Sutera	-	-	-	-	-	-
Batang Kapas	5 512	6 943	-	-	-	-
IV Jurai	1 518	63	-	-	-	-
Bayang	1 053	1 665	40	20	63	120
IV Nagari Bayang Utara	9 025	4 875	-	-	240	-
Koto XI Tarusan	12 900	33 875	-	-	-	-
Pesisir Selatan	38 125	79 371	150	70	303	125

Lanjutan Tabel/Continued Table 5.2.16

Kecamatan Subdistrict	Temuireng/ <i>Black Turmeric</i>		Mengkudu/Pace/ <i>Indian Mulberry</i>		Mahkota Dewa/ <i>Phaleria Macrocarpa</i>	
	2019	2020 ^x	2019	2020 ^x	2019	2020 ^x
(1)	(8)	(9)	(10)	(11)	(12)	(13)
Silaut	-	-	-	-	-	-
Lunang	-	-	-	-	-	-
Basa Ampek Balai Tapan	-	-	-	3	-	24
Ranah Ampek Hulu Tapan	-	-	-	-	-	-
Pancung Soal	-	-	-	-	-	-
Airpura	-	-	40	40	-	120
Linggo Sari Baganti	-	-	40	-	-	-
Ranah Pesisir	-	-	-	-	-	-
Lengayang	-	-	-	-	-	-
Sutera	-	-	-	-	-	-
Batang Kapas	-	-	-	9	-	-
IV Jurai	-	-	-	-	-	-
Bayang	-	60	-	-	-	-
IV Nagari Bayang Utara	-	-	-	-	600	-
Koto XI Tarusan	-	-	-	-	-	-
Pesisir Selatan	-	60	80	52	600	144

Lanjutan Tabel/*Continued Table 5.2.16*

Kecamatan Subdistrict	Lidah Buaya/ <i>Aloevera</i>		Lempuyang/ <i>Zingiber Aromaticum</i>		Kapulaga/ <i>Java Cardamom</i>	
	2019	2020 ^x	2019	2020 ^x	2019	2020 ^x
(1)	(8)	(9)	(10)	(11)	(12)	(13)
Silaut	-	-	-	-	-	-
Lunang	-	-	-	-	-	-
Basa Ampek Balai Tapan	-	-	-	-	-	-
Ranah Ampek Hulu Tapan	-	-	-	85	735	670
Pancung Soal	-	-	-	-	-	-
Airpura	45	-	-	-	60	40
Linggo Sari Baganti	-	-	-	-	2 470	1
Ranah Pesisir	-	-	-	-	-	-
Lengayang	-	-	-	-	-	-
Sutera	-	-	-	-	-	-
Batang Kapas	-	-	-	-	1 240	1 141
IV Jurai	-	-	-	-	30	-
Bayang	-	-	150	35	327	170
IV Nagari Bayang Utara	38	-	-	-	-	-
Koto XI Tarusan	-	-	-	-	-	-
Pesisir Selatan	83	-	150	120	4 862	2 022

Catatan/Note: ^xAngka Sementara (ASEM)/ Preliminary Figures

Sumber/Source: BPS, Statistik Pertanian Hortikultura SPH-TBF/BPS-Statistics Indonesia, *Agricultural Statistic for Horticulture SPH-TBF*

Tabel 5.2.17 **Luas Panen Tanaman Biofarmaka Menurut Jenis Tanaman di Kabupaten Pesisir Selatan (m²), 2017–2020**
Table 5.2.17 **Harvested Area of Medicinal Plants by Kind of Plant in Pesisir Selatan Regency (m²), 2017–2020**

Jenis Tanaman Kind of Plants	2018	2019	2020*
(1)	(3)	(4)	(5)
Jahe/ <i>Ginger</i>	35 846	22 605	34 692
Kapulaga/ <i>Java Cardamom</i>	5 552	3 745	1 324
Keji Beling/ <i>Verbenaceae</i>	20	75	35
Kencur/ <i>East Indian Galangal</i>	921	1 086	1 836
Kunyit/ <i>Turmeric</i>	15 439	11 520	17 431
Laos/Lengkuas/ <i>Galanga</i>	9 955	16 925	15 605
Lempuyang/ <i>Zingiber Aromaticum</i>	-	50	20
Lidah Buaya/ <i>Aloevera</i>	50	30	-
Mahkota Dewa/ <i>Phaleria Macrocarpa</i> **	107	50	12
Mengkudu/Pace/ <i>Indian Mulberry</i> **	103	10	9
Temuireng/ <i>Black Turmeric</i>	-	-	20
Temukunci/ <i>Chinese Keys</i>	-	-	-
Temulawak/ <i>Java Turmeric</i>	37	94	42

Catatan/Note: *Angka Sementara (ASEM)/ Preliminary Figures

** Dalam satuan pohon/in tree unit

Sumber/Source: BPS, Statistik Pertanian Hortikultura SPH-TBF/BPS-Statistics Indonesia, Agricultural Statistic for Horticulture SPH-TBF

Tabel 5.2.18 **Produksi Tanaman Biofarmaka Menurut Jenis Tanaman di Kabupaten Pesisir Selatan (kg), 2017–2020**
Table 5.2.18 **Production of Medicinal Plants by Kind of Plant in Pesisir Selatan Regency (kg), 2017–2020**

Jenis Tanaman Kind of Plants	2018	2019	2020*
(1)	(3)	(4)	(5)
Jahe/ <i>Ginger</i>	135 845	89 007	144 345
Kapulaga/ <i>Java Cardamom</i>	5 932	4 862	2 022
Keji Beling/ <i>Verbenaceae</i>	40	150	70
Kencur/ <i>East Indian Galangal</i>	2 851	4 338	6 457
Kunyit/ <i>Turmeric</i>	52 642	38 125	79 371
Laos/Lengkuas/ <i>Galanga</i>	43 168	90 230	79 477
Lempuyang/ <i>Zingiber Aromaticum</i>	-	150	120
Lidah Buaya/ <i>Aloevera</i>	701	83	-
Mahkota Dewa/ <i>Phaleria Macrocarpa</i>	11 061	600	144
Mengkudu/Pace/ <i>Indian Mulberry</i>	940	80	52
Temuireng/ <i>Black Turmeric</i>	-	-	60
Temukunci/ <i>Chinese Keys</i>	-	-	-
Temulawak/ <i>Java Turmeric</i>	92	303	125

Catatan/Note: *Angka Sementara (ASEM)/ Preliminary Figures

Sumber/Source: BPS, Statistik Pertanian Hortikultura SPH-TBF/BPS-Statistics Indonesia, Agricultural Statistic for Horticulture SPH-TBF

5.3 PERKEBUNAN DAN KEHUTANAN
ESTATE CROPS AND FORESTRY

Tabel 5.3.1 Luas Areal Tanaman Perkebunan Menurut Kecamatan dan Jenis Tanaman di Kabupaten Pesisir Selatan (ha), 2019 dan 2020
Table Planted Area of Estate Crops by Subdistrict and Type of Crops in Pesisir Selatan Regency (ha), 2019 and 2020

Kecamatan Subdistrict	Kelapa Sawit/Oil Palm		Kelapa/Coconut	
	2019	2020	2019	2020
(1)	(2)	(3)	(4)	(5)
Silaut	8 756	8 587	144	144
Lunang	6 368	6 378	59	59
Basa Ampek Balai Tapan	1 507	1 541	17	17
Ranah Ampek Hulu Tapan	4 652	4 664	127	127
Pancung Soal	4 095	5 095	70	70
Airpura	5 654	5 627	407	406
Linggo Sari Baganti	2 746	2 846	565	580
Ranah Pesisir	1 988	1 988	495	515
Lengayang	3 792	3 832	625	631
Sutera	1 197	1 208	994	999
Batang Kapas	17	19	579	580
IV Jurai	60	61	114	116
Bayang	22	22	275	275
IV Nagari Bayang Utara	-	-	31	31
Koto XI Tarusan	72	70	448	448
Pesisir Selatan	40 926	41 938	4 950	4 998

Lanjutan Tabel/Continued Table 5.3.1

Kecamatan Subdistrict	Karet/Rubber		Kopi/Coffee	
	2019	2020	2019	2020
(1)	(6)	(7)	(8)	(9)
Silaut	834,00	834,00	96,00	96,00
Lunang	706,00	706,00	-	-
Basa Ampek Balai Tapan	1 348,00	1 348,00	37,00	47,00
Ranah Ampek Hulu Tapan	1 178,00	1 185,00	311,00	328,00
Pancung Soal	490,00	460,00	70,00	70,00
Airpura	47,50	8,50	41,00	40,00
Linggo Sari Baganti	1 688,00	1 725,00	101,00	101,00
Ranah Pesisir	353,00	353,00	10,00	25,00
Lengayang	619,00	639,00	446,00	456,00
Sutera	528,00	530,00	31,50	34,50
Batang Kapas	1 468,00	1 468,00	40,00	46,00
IV Jurai	816,00	818,00	204,50	211,50
Bayang	1 143,00	1 143,00	29,00	29,00
IV Nagari Bayang Utara	377,00	377,00	43,00	43,00
Koto XI Tarusan	274,00	274,00	-	-
Pesisir Selatan	11 869,50	11 868,50	1 460,00	1 527,00

Lanjutan Tabel/*Continued Table* 5.3.1

Kecamatan Subdistrict	Kakao/Cocoa		Kayu Manis/Cinnamons	
	2019	2020	2019	2020
(1)	(10)	(11)	(12)	(13)
Silaut	33,00	33,00	30,00	30,00
Lunang	7,00	6,00	-	-
Basa Ampek Balai Tapan	0,50	0,50	7,00	7,00
Ranah Ampek Hulu Tapan	30,00	30,00	129,00	129,00
Pancung Soal	62,50	62,50	25,00	25,00
Airpura	8,00	5,00	8,00	8,00
Linggo Sari Baganti	134,00	137,00	58,00	58,00
Ranah Pesisir	28,00	28,00	-	-
Lengayang	134,00	136,00	165,00	173,00
Sutera	103,00	103,00	8,00	8,00
Batang Kapas	71,00	70,00	8,00	7,00
IV Jurai	428,50	430,50	256,50	257,40
Bayang	217,00	217,00	282,00	282,00
IV Nagari Bayang Utara	130,00	130,00	135,00	135,00
Koto XI Tarusan	895,00	892,00	-	-
Pesisir Selatan	2 281,50	2 280,50	1 111,50	1 119,40

Lanjutan Tabel/*Continued Table 5.3.1*

Kecamatan Subdistrict	Cengkeh/Clove		Pala/Nutmeg	
	2019	2020	2019	2020
(1)	(14)	(15)	(16)	(17)
Silaut	-	-	-	-
Lunang	-	-	5,00	5,00
Basa Ampek Balai Tapan	8,00	8,00	1,00	1,00
Ranah Ampek Hulu Tapan	3,00	3,00	2,00	2,00
Pancung Soal	5,00	5,00	60,00	20,00
Airpura	4,00	4,00	10,50	8,50
Linggo Sari Baganti	85,00	85,00	192,00	202,00
Ranah Pesisir	-	-	99,00	103,00
Lengayang	2,00	2,00	224,00	227,00
Sutera	140,50	140,50	161,00	161,00
Batang Kapas	499,00	499,00	110,00	112,00
IV Jurai	100,00	104,00	210,00	212,00
Bayang	142,00	142,00	320,00	320,00
IV Nagari Bayang Utara	79,00	79,00	89,00	89,00
Koto XI Tarusan	32,00	32,00	106,00	106,00
Pesisir Selatan	1 099,50	1 103,50	1 589,50	1 568,50

Lanjutan Tabel/*Continued Table 5.3.1*

Kecamatan Subdistrict	Gambir/Gambir		Pinang/Areca Nut	
	2019	2020	2019	2020
(1)	(14)	(15)	(16)	(17)
Silaut	-	-	53,00	53,00
Lunang	2,00	2,00	38,00	36,00
Basa Ampek Balai Tapan	1,00	1,00	104,00	106,00
Ranah Ampek Hulu Tapan	123,00	126,00	214,00	214,00
Pancung Soal	56,00	64,00	40,00	40,00
Airpura	2,50	2,50	69,50	68,50
Linggo Sari Baganti	74,00	91,00	41,00	52,00
Ranah Pesisir	71,00	101,00	78,00	129,00
Lengayang	248,00	265,00	106,00	116,00
Sutera	3 845,00	3 852,00	41,00	45,00
Batang Kapas	1 414,00	1 414,00	48,00	52,00
IV Jurai	54,00	55,00	63,00	65,00
Bayang	72,00	72,00	64,00	64,00
IV Nagari Bayang Utara	2,00	4,00	21,00	21,00
Koto XI Tarusan	3 240,00	3 699,00	280,00	280,00
Pesisir Selatan	9 204,50	9 748,50	1 260,50	1 341,50

Lanjutan Tabel/*Continued Table 5.3.1*

Kecamatan Subdistrict	Nilam/Aromatic Oil		Gardamunggu/Gardamunggu	
	2019	2020	2019	2020
(1)	(14)	(15)	(16)	(17)
Silaut	-	-	-	-
Lunang	-	-	-	-
Basa Ampek Balai Tapan	-	-	-	-
Ranah Ampek Hulu Tapan	-	-	-	54,00
Pancung Soal	-	-	-	-
Airpura	-	-	-	129,00
Linggo Sari Baganti	-	-	-	24,00
Ranah Pesisir	-	-	-	-
Lengayang	-	-	-	-
Sutera	-	-	-	-
Batang Kapas	-	-	-	9,00
IV Jurai	-	-	-	50,50
Bayang	-	-	-	36,00
IV Nagari Bayang Utara	-	-	-	5,00
Koto XI Tarusan	-	-	-	-
Pesisir Selatan	-	-	-	307,50

Sumber/*Source*: Dinas Tanaman Pangan, Hortikultura dan Perkebunan Kabupaten Pesisir Selatan/*Crops, Horticulture, and Plantation Agency of Pesisir Selatan*

Tabel
Table 5.3.2

Produksi Perkebunan Menurut Kecamatan dan Jenis Tanaman di Kabupaten Pesisir Selatan (ton), 2019 dan 2020
Production of Estate by Subdistrict and Type of Crops in Pesisir Selatan Regency (ton), 2019 and 2020

Kecamatan Subdistrict	Kelapa Sawit/Oil Palm		Kelapa/Coconut	
	2019	2020	2019	2020
(1)	(2)	(3)	(4)	(5)
Silaut	88 696,14	70 205,07	93,52	90,35
Lunang	71 640,47	81 157,83	-	17,50
Basa Ampek Balai Tapan	11 820,60	8 164,20	12,75	7,50
Ranah Ampek Hulu Tapan	21 707,40	51 770,40	18,00	38,00
Pancung Soal	37 050,00	37 125,00	52,00	70,00
Airpura	53 602,50	22 330,00	99,00	326,50
Linggo Sari Baganti	15 894,00	17 527,50	405,88	341,64
Ranah Pesisir	11 097,60	12 245,10	69,00	96,60
Lengayang	26 498,00	26 677,95	377,73	382,50
Sutera	6 820,00	9 966,00	757,73	861,69
Batang Kapas	119,00	119,00	466,49	469,89
IV Jurai	148,75	136,50	78,08	57,15
Bayang	138,60	128,70	83,99	89,89
IV Nagari Bayang Utara	-	-	21,60	27,90
Koto XI Tarusan	170,00	215,90	428,00	568,80
Pesisir Selatan	345 403,06	337 769,15	2 963,77	3 445,91

Lanjutan Tabel/*Continued Table* 5.3.2

Kecamatan Subdistrict	Karet/Rubber		Kopi/Coffee	
	2019	2020	2019	2020
(1)	(6)	(7)	(8)	(9)
Silaut	556,92	272,22	-	364,80
Lunang	756,60	983,97	-	-
Basa Ampek Balai Tapan	1 472,25	710,97	26,10	46,11
Ranah Ampek Hulu Tapan	1 298,70	318,24	582,35	759,05
Pancung Soal	245,52	234,00	27,41	46,11
Airpura	40,32	3,60	28,80	30,80
Linggo Sari Baganti	1 648,51	1 499,04	289,00	294,10
Ranah Pesisir	151,36	245,96	-	9,20
Lengayang	827,32	857,42	495,00	504,24
Sutera	373,67	517,29	56,65	14,03
Batang Kapas	2 208,48	2 252,34	3,60	27,20
IV Jurai	645,54	582,90	128,00	144,90
Bayang	1 512,28	1 518,83	27,00	26,46
IV Nagari Bayang Utara	297,56	209,84	20,40	30,00
Koto XI Tarusan	228,69	311,47	-	-
Pesisir Selatan	12 263,72	10 518,09	1 684,31	2 297,00

Lanjutan Tabel/Continued Table 5.3.2

Kecamatan Subdistrict	Kakao/Cocoa		Kayu Manis/Cinnamons	
	2019	2020	2019	2020
(1)	(10)	(11)	(12)	(13)
Silaut	-	13,46	-	43,68
Lunang	2,86	2,55	-	-
Basa Ampek Balai Tapan	0,42	0,32	-	9,36
Ranah Ampek Hulu Tapan	2,54	5,09	12,48	179,40
Pancung Soal	25,15	18,60	12,48	35,10
Airpura	5,00	1,80	11,20	11,20
Linggo Sari Baganti	37,23	40,77	19,36	35,20
Ranah Pesisir	8,74	9,36	-	-
Lengayang	48,96	50,49	142,80	157,08
Sutera	17,47	26,00	4,24	9,54
Batang Kapas	28,29	28,29	17,49	14,84
IV Jurai	104,42	92,09	460,57	371,53
Bayang	84,87	92,50	496,32	321,20
IV Nagari Bayang Utara	24,65	16,64	133,65	33,00
Koto XI Tarusan	547,20	690,08	-	-
Pesisir Selatan	937,80	1 088,04	1 310,59	1 221,13

Lanjutan Tabel/Continued Table 5.3.2

Kecamatan Subdistrict	Cengkeh/Clove		Pala/Nutmeg	
	2019	2020	2019	2020
(1)	(14)	(15)	(16)	(17)
Silaut	-	-	-	-
Lunang	-	-	-	-
Basa Ampek Balai Tapan	1,71	2,38	-	1,09
Ranah Ampek Hulu Tapan	0,86	0,76	-	1,64
Pancung Soal	0,90	2,00	4,10	8,19
Airpura	1,60	1,60	-	1,09
Linggo Sari Baganti	25,63	39,38	13,10	209,66
Ranah Pesisir	-	-	41,50	54,60
Lengayang	-	0,80	85,18	98,01
Sutera	1,96	46,01	56,65	177,10
Batang Kapas	147,80	162,20	72,05	95,15
IV Jurai	31,75	20,79	35,10	74,40
Bayang	27,41	28,66	202,02	207,48
IV Nagari Bayang Utara	7,48	13,88	14,76	12,79
Koto XI Tarusan	3,20	3,00	15,89	33,46
Pesisir Selatan	250,30	321,46	540,35	974,66

Lanjutan Tabel/*Continued Table 5.3.2*

Kecamatan Subdistrict	Gambir/Gambir		Pinang/Areca Nut	
	2019	2020	2019	2020
(1)	(14)	(15)	(16)	(17)
Silaut	-	-	18,40	20,80
Lunang	-	0,48	10,80	8,00
Basa Ampek Balai Tapan	0,18	0,24	27,90	36,20
Ranah Ampek Hulu Tapan	19,74	25,44	30,00	72,00
Pancung Soal	8,04	9,96	4,40	9,40
Airpura	0,30	0,30	16,40	6,35
Linggo Sari Baganti	8,82	8,75	14,00	14,90
Ranah Pesisir	2,64	8,47	5,70	15,04
Lengayang	18,26	20,63	17,76	19,38
Sutera	754,14	794,64	12,40	15,40
Batang Kapas	448,88	486,97	7,30	15,30
IV Jurai	9,03	12,73	16,80	17,92
Bayang	16,00	17,80	15,36	13,56
IV Nagari Bayang Utara	-	3,20	5,04	3,04
Koto XI Tarusan	4 198,95	4 531,45	54,60	67,20
Pesisir Selatan	5 484,98	5 921,06	256,86	334,49

Lanjutan Tabel/*Continued Table* 5.3.2

Kecamatan <i>Subdistrict</i>	Nilam/ <i>Aromatic Oil</i>		Gardamunggu/ <i>Gardamunggu</i>	
	2019	2020	2019	2020
(1)	(14)	(15)	(16)	(17)
Silaut	-	-	-	-
Lunang	-	-	-	-
Basa Ampek Balai Tapan	-	-	-	-
Ranah Ampek Hulu Tapan	-	-	-	6,70
Pancung Soal	-	-	-	-
Airpura	-	-	-	16,00
Linggo Sari Baganti	-	-	-	2,98
Ranah Pesisir	-	-	-	-
Lengayang	-	-	-	-
Sutera	-	-	-	-
Batang Kapas	-	-	-	1,08
IV Jurai	-	-	-	3,06
Bayang	-	-	-	3,66
IV Nagari Bayang Utara	-	-	-	0,62
Koto XI Tarusan	-	-	-	-
Pesisir Selatan	-	-	-	34,10

Sumber/*Source*: Dinas Tanaman Pangan, Hortikultura dan Perkebunan Kabupaten Pesisir Selatan/*Crops, Horticulture, and Plantation Agency of Pesisir Selatan*

Tabel 5.3.3 Jumlah Alat Pemberantas Hama yang Ada Pada Petani Menurut Kecamatan di Kabupaten Pesisir Selatan, 2020
Number of Equipments for Eradicating Plany Pest and Disease At Farmer by Sub-District in Pesisir Selatan Regency, 2020

Kecamatan Subdistrict	Semprot Mesin Motor Sprayer	Semprot Tangan Hand Sprayer	Solder Solder	Jumlah Total
(1)	(2)	(3)	(4)	(5)
Silaut	-	5	-	5
Lunang	-	1 550	-	1 550
Basa Ampek Balai Tapan	-	80	-	80
Ranah Ampek Hulu Tapan	-	80	-	80
Pancung Soal	-	40	-	40
Airpura	-	408	-	408
Lingo Sari Baganti	-	4 149	-	4 149
Ranah Pesisir	-	225	-	225
Lengayang	-	2 142	-	2 142
Sutera	-	784	-	784
Batang Kapas	-	3 659	-	3 659
IV Jurai	-	207	-	207
Bayang	-	1 013	-	1 013
IV Nagari Bayang Utara	-	381	-	381
Koto XI Tarusan	-	1 241	-	1 241
Pesisir Selatan	-	15 964	-	15 964

Sumber/Source: Dinas Tanaman Pangan, Hortikultura dan Perkebunan Kabupaten Pesisir Selatan/*Crops, Horticulture, and Plantation Agency of Pesisir Selatan*

Tabel
Table 5.3.4**Jumlah Penyuluh Pertanian, Perikanan dan Kehutanan Menurut Kecamatan di Kabupaten Pesisir Selatan, 2020**
Number of Instructor of Agriculture, Fisheries and Forestry by Sub-District in Pesisir Selatan Regency, 2020

Kecamatan Subdistrict	PNS	THL	Swadaya	Jumlah Total
(1)	(2)	(3)	(4)	(5)
Silaut	2	2	10	14
Lunang	3	2	4	9
Basa Ampek Balai Tapan	3	2	8	13
Ranah Ampek Hulu Tapan	2	3	9	14
Pancung Soal	2	3	11	16
Airpura	3	5	7	15
Linggo Sari Baganti	3	12	21	36
Ranah Pesisir	5	5	10	20
Lengayang	7	8	16	31
Sutera	4	7	16	27
Batang Kapas	2	4	12	18
IV Jurai	3	3	24	30
Bayang	7	1	14	22
IV Nagari Bayang Utara	3	1	5	9
Koto XI Tarusan	5	4	20	29
Kabupaten	3	-	-	3
Jumlah/Total	57	62	187	306

Sumber/Source: Dinas Tanaman Pangan, Hortikultura dan Perkebunan Kabupaten Pesisir Selatan/*Crops, Horticulture, and Plantation Agency of Pesisir Selatan*

Tabel
Table 5.3.5

Jumlah Kelompok Tani dan Gabungan Kelompok Tani Menurut Kecamatan dan Klasifikasi di Kabupaten Pesisir Selatan, 2020
Number of Group Farmers and Combined of Group Farmers by Subdistrict and Classification in Pesisir Selatan Regency, 2020

Kecamatan Subdistrict	Kelompok Tani Group Farmers				Gapoktan Combined of Group Farmers	Jumlah Total
	Pemula Beginner	Lanjut Advance	Madya Medium	Utama Primary		
(1)	(2)	(3)	(4)	(5)	(6)	(7)
Silaut	60	12	4	-	10	86
Lunang	55	58	4	-	10	127
Basa Ampek Balai Tapan	43	29	1	-	6	79
Ranah Ampek Hulu Tapan	54	20	-	-	6	80
Pancung Soal	65	44	2	-	9	120
Airpura	71	50	1	-	8	130
Linggo Sari Baganti	42	104	3	-	16	165
Ranah Pesisir	107	74	19	-	11	211
Lengayang	165	54	6	-	9	234
Sutera	105	115	6	-	13	239
Batang Kapas	53	53	8	-	9	123
IV Jurai	46	62	-	-	11	119
Bayang	67	38	11	-	16	132
IV Nagari Bayang Utara	28	23	-	-	4	55
Koto XI Tarusan	44	75	1	-	19	139
Pesisir Selatan	1 005	811	66	-	157	2 039

Sumber/Source: Dinas Tanaman Pangan, Hortikultura dan Perkebunan Kabupaten Pesisir Selatan/Crops, Horticulture, and Plantation Agency of Pesisir Selatan

Tabel
Table 5.3.6**Luas Kawasan Hutan Menurut Kecamatan di Kabupaten Pesisir Selatan (Ha), 2020**
Forest Area by Subdistrict in Pesisir Selatan Regency (Ha), 2020

Kecamatan <i>Subdistrict</i>	Hutan Konservasi <i>Conservation Forest</i>		Hutan Lindung <i>Protection Forest</i>
	Taman Nasional <i>National Park</i>	Suaka Alam <i>Nature Reserve</i>	
(1)	(2)	(3)	(4)
Silaut	3 079,59	-	4 620,69
Lunang	9 388,98	-	-
Basa Ampek Balai Tapan	4 134,67	-	-
Ranah Ampek Hulu Tapan	10 277,72	-	-
Pancung Soal	16 093,41	-	3 764,85
Airpura	17 588,21	-	77,95
Linggo Sari Baganti	34 752,09	-	-
Ranah Pesisir	38 360,82	-	-
Lengayang	45 267,19	-	-
Sutera	35 915,20	-	-
Batang Kapas	12 215,00	-	-
IV Jurai	24 416,54	-	-
Bayang	65,72	977,74	380,60
IV Nagari Bayang Utara	7 718,53	7 811,74	-
Koto XI Tarusan	-	11 843,72	13 627,81
Pesisir Selatan	259 273,67	20 633,20	22 471,90

Lanjutan Tabel/*Continued Table 5.3.2*

Kecamatan <i>Subdistrict</i>	Hutan Produksi <i>Production Forest</i>		
	Terbatas <i>Limited</i>	Tetap <i>Permanent</i>	Dapat Dikonversi <i>Convertible</i>
(1)	(2)	(3)	(4)
Silaut	2 820,61	2 028,91	3 574,80
Lunang	8 975,98	1 924,25	2 451,62
Basa Ampek Balai Tapan	869,60	-	6 746,66
Ranah Ampek Hulu Tapan	1 992,85	-	7 999,83
Pancung Soal	5 478,05	-	3 992,65
Airpura	9 205,68	-	1 112,79
Linggo Sari Baganti	5 686,56	-	2 797,69
Ranah Pesisir	6 207,24	-	2 459,84
Lengayang	4 019,13	-	-
Sutera	-	-	-
Batang Kapas	-	-	-
IV Jurai	-	-	-
Bayang	-	-	-
IV Nagari Bayang Utara	-	-	-
Koto XI Tarusan	-	-	-
Pesisir Selatan	45 255,70	3 953,16	31 135,88

Catatan/ Note: Perhitungan luas berdasarkan SK Menteri Kehutanan No. 35/Menhut-II/2013 tanggal 15 Januari 2013 Jo Peta Lampiran SK Menteri Lingkungan Hidup dan Kehutanan Republik Indonesia Nomor: SK.8089/MENLHK-PKTL/KUH/PLA.2/11/2018 tanggal 23 November 2018
 Sumber/Source: Dinas Kehutanan Provinsi Sumatera Barat-UPTD Kesatuan Pengelolaan Hutan Produksi (KPHP) Pesisir Selatan

5.4 PETERNAKAN LIVESTOCK

Tabel 5.4.1 **Jumlah Ternak Menurut Jenis dan Kecamatan di Kabupaten Pesisir Selatan (Ekor), 2020**
Table **Number of Livestock by Kind and Sub-District in Pesisir Selatan Regency (Tail), 2020**

Kecamatan Subdistrict	Sapi/Cow	Kuda/Horse	Kerbau/Buffalo	Kambing/Goat
(1)	(2)	(3)	(4)	(5)
Silaut	4 245	-	17	1 242
Lunang	2 267	-	167	1 662
Basa Ampek Balai Tapan	1 279	-	1 693	2 829
Ranah Ampek Hulu Tapan	991	-	1 274	2 971
Pancung Soal	4 950	-	538	837
Airpura	4 494	-	735	752
Linggo Sari Baganti	6 015	-	547	417
Ranah Pesisir	11 179	2	209	565
Lengayang	14 429	-	422	4 228
Sutera	10 537	-	436	2 793
Batang Kapas	6 961	-	729	2 748
IV Jurai	5 200	2	81	3 077
Bayang	5 001	-	259	3 465
IV Nagari Bayang Utara	621	-	-	78
Koto XI Tarusan	6 853	-	891	989
Pesisir Selatan	85 031	4	7 998	28 653

Sumber/Source: Dinas Peternakan dan Kesehatan Hewan Kabupaten Pesisir Selatan/ Animal Husbandry and Animal Health Agency of Pesisir Selatan

Tabel
Table 5.4.2

Jumlah Pemotongan Ternak Menurut Jenis dan Kecamatan di Kabupaten Pesisir Selatan (Ekor), 2020
Number of Registered Slaughtered Livestock by Kind and Sub-District in Pesisir Selatan Regency (Tail), 2020

Kecamatan Subdistrict	Sapi/Cow	Kuda/Horse	Kerbau/ Buffalo	Kambing/Goat
(1)	(2)	(3)	(4)	(5)
Silaut	112	-	-	103
Lunang	117	-	1	106
Basa Ampek Balai Tapan	208	-	90	225
Ranah Ampek Hulu Tapan	138	-	47	216
Pancung Soal	324	-	-	29
Airpura	129	-	4	14
Linggo Sari Baganti	972	-	40	3
Ranah Pesisir	572	-	-	53
Lengayang	801	-	-	20
Sutera	399	-	-	82
Batang Kapas	297	-	1	2
IV Jurai	1 206	-	9	375
Bayang	614	-	6	190
IV Nagari Bayang Utara	283	-	-	37
Koto XI Tarusan	373	-	-	30
Pesisir Selatan	6 545	-	198	1 485

Sumber/Source: Dinas Peternakan dan Kesehatan Hewan Kabupaten Pesisir Selatan/ Animal Husbandry and Animal Health Agency of Pesisir Selatan

Tabel
Table 5.4.3**Jumlah Produksi Daging Menurut Jenis dan Kecamatan di Kabupaten Pesisir Selatan (Kg), 2020**
Production of Meat by Kind and Sub-District in Pesisir Selatan Regency (Kg), 2020

Kecamatan Subdistrict	Sapi/Cow	Kuda/Horse	Kerbau/Buffalo	Kambing/Goat
(1)	(2)	(3)	(4)	(3)
Silaut	80 148	-	99	1 663
Lunang	42 712	-	977	2 225
Basa Ampek Balai Tapan	24 097	-	9 901	3 788
Ranah Ampek Hulu Tapan	18 671	-	7 450	3 978
Pancung Soal	93 261	-	3 146	1 121
Airpura	84 670	-	4 298	1 007
Linggo Sari Baganti	113 326	-	3 199	558
Ranah Pesisir	210 619	-	1 222	757
Lengayang	271 851	-	2 468	5 661
Sutera	198 523	-	2 550	3 740
Batang Kapas	131 148	-	4 263	3 679
IV Jurai	97 971	-	474	4 120
Bayang	94 222	-	1 515	4 639
IV Nagari Bayang Utara	11 700	-	-	104
Koto XI Tarusan	129 114	-	5 211	1 324
Pesisir Selatan	1 602 033	-	46 773	38 364

Sumber/Source: Dinas Peternakan dan Kesehatan Hewan Kabupaten Pesisir Selatan/ Animal Husbandry and Animal Health Agency of Pesisir Selatan

Tabel 5.4.4 **Jumlah Ternak Unggas Menurut Jenis dan Kecamatan di Kabupaten Pesisir Selatan (Ekor), 2020**
Number of Poultry by Kind and Sub-District in Pesisir Selatan Regency (Tail), 2020

Kecamatan Subdistrict	Ayam Buras/ Native Chicken	Ayam Ras Pedaging/ Broiler	Ayam Ras Petelur/Layrer	Itik/Itik Manila/Manila Duck
(1)	(2)	(3)	(4)	(5)
Silaut	31 849	-	-	999
Lunang	36 241	-	700	619
Basa Ampek Balai Tapan	38 210	24 000	4 500	7 280
Ranah Ampek Hulu Tapan	39 115	-	1 300	3 725
Pancung Soal	37 697	245 000	-	2 321
Airpura	26 247	564 000	7 800	1 866
Linggo Sari Baganti	6 854	11 000	1 500	2 934
Ranah Pesisir	60 000	250 000	9 000	11 170
Lengayang	140 777	1 300	7 500	47 772
Sutera	43 060	272 000	9 500	5 286
Batang Kapas	31 726	84 000	-	22 649
IV Jurai	100 865	375 000	40 000	15 230
Bayang	8 700	9 000	-	52 794
IV Nagari Bayang Utara	101 616	-	-	550
Koto XI Tarusan	49 453	625 000	-	4 250
Pesisir Selatan	752 650	2 460 300	81 800	179 445

Sumber/Source: Dinas Peternakan dan Kesehatan Hewan Kabupaten Pesisir Selatan/ Animal Husbandry and Animal Health Agency of Pesisir Selatan

Tabel
Table 5.4.5**Jumlah Produksi Telur Unggas Menurut Jenis dan Kecamatan di Kabupaten Pesisir Selatan (Kg), 2020**
Production of Egg Poultry by Kind and Sub-District in Pesisir Selatan Regency (Kg), 2020

Kecamatan Subdistrict	Ayam Buras/<i>Native Chicken</i>	Ayam Ras Petelur/ <i>Layrer</i>	Itik/Itik Manila/ <i>Manila Duck</i>
(1)	(2)	(3)	(4)
Silaut	20 344	154 200	5 485
Lunang	23 149	5 397	3 398
Basa Ampek Balai Tapan	24 407	23 901	39 967
Ranah Ampek Hulu Tapan	24 985	9 252	20 450
Pancung Soal	24 079	-	12 742
Airpura	16 919	49 730	10 244
Linggo Sari Baganti	4 378	25 443	16 108
Ranah Pesisir	38 325	69 390	61 323
Lengayang	89 921	50 115	262 268
Sutera	27 505	77 100	29 020
Batang Kapas	20 265	-	124 343
IV Jurai	64 426	346 950	83 613
Bayang	64 907	-	289 839
IV Nagari Bayang Utara	5 557	-	3 020
Koto XI Tarusan	31 588	5 397	23 333
Pesisir Selatan	480 755	816 875	985 153

Sumber/*Source*: Dinas Peternakan dan Kesehatan Hewan Kabupaten Pesisir Selatan/ Animal Husbandry and Animal Health Agency of Pesisir Selatan

Tabel
Table 5.4.6

Jumlah Produksi Daging Unggas Menurut Jenis dan Kecamatan di Kabupaten Pesisir Selatan (Kg),2020
Production of Poultry Meat by Kind and Sub-District in Pesisir Selatan Regency (Kg), 2020

Kecamatan Subdistrict	Ayam Buras/ Native Chicken	Ayam Ras Pedaging/ Broiler	Ayam Ras Petelur/Layrer	Itik/Itik Manila/Manila Duck
(1)	(2)	(3)	(4)	(5)
Silaut	39 022	-	-	587
Lunang	44 403	-	511	364
Basa Ampek Balai Tapan	46 816	26 104	3 284	4 282
Ranah Ampek Hulu Tapan	47 925	-	946	2 191
Pancung Soal	46 187	266 482	-	1 365
Airpura	32 453	613 454	5 693	1 097
Linggo Sari Baganti	8 398	11 965	1 095	1 725
Ranah Pesisir	73 513	271 921	6 568	6 568
Lengayang	172 483	1 414	5 474	28 092
Sutera	52 758	295 851	6 934	3 108
Batang Kapas	38 873	91 365	-	13 318
IV Jurai	123 582	407 881	32 844	8 956
Bayang	124 502	9 789	-	31 044
IV Nagari Bayang Utara	10 659	984	-	323
Koto XI Tarusan	60 591	679 802	-	2 499
Pesisir Selatan	922 165	2 677 012	63 352	105 519

Sumber/Source: Dinas Peternakan dan Kesehatan Hewan Kabupaten Pesisir Selatan/ Animal Husbandry and Animal Health Agency of Pesisir Selatan

Tabel
Table 5.4.7**Jumlah Konsumsi Daging Menurut Jenis dan Kecamatan di Kabupaten Pesisir Selatan (Kg), 2020**
Consumption of Meat by Kind and Sub-District in Pesisir Selatan Regency (Kg), 2020

Kecamatan Subdistrict	Sapi/Cow	Kuda/Horse	Kerbau/ Buffalo	Kambing/Goat
(1)	(2)	(3)	(4)	(5)
Silaut	63 958	-	75	1 264
Lunang	34 084	-	743	1 691
Basa Ampek Balai Tapan	19 229	-	7 525	2 879
Ranah Ampek Hulu Tapan	14 899	-	5 662	3 023
Pancung Soal	74 422	-	2 391	852
Airpura	67 567	-	3 266	765
Linggo Sari Baganti	90 434	-	2 431	424
Ranah Pesisir	168 074	-	929	575
Lengayang	216 937	-	1 876	4 302
Sutera	158 421	-	1 938	2 842
Batang Kapas	104 656	-	3 240	2 795
IV Jurai	78 1891	-	360	3 131
Bayang	75 189	-	1 151	3 526
IV Nagari Bayang Utara	9 337	-	-	80
Koto XI Tarusan	103 033	-	3 960	1 006
Pesisir Selatan	1 278 422	-	35 547	29 157

Sumber/Source: Dinas Peternakan dan Kesehatan Hewan Kabupaten Pesisir Selatan/ Animal Husbandry and Animal Health Agency of Pesisir Selatan

Tabel
Table 5.4.8

Jumlah Konsumsi Daging Unggas Menurut Jenis dan Kecamatan di Kabupaten Pesisir Selatan (Kg), 2020
Consumption of Poultry Meat by Kind and Sub-District in Pesisir Selatan Regency (Kg), 2020

Kecamatan Subdistrict	Ayam Buras/ Native Chicken	Ayam Ras Pedaging/ Broiler	Ayam Ras Petelur/Layrer	Itik/Itik Manila/Manila Duck
(1)	(2)	(3)	(4)	(5)
Silaut	22 918	-	-	355
Lunang	26 078	-	300	220
Basa Ampek Balai Tapan	27 495	15 331	1 929	2 589
Ranah Ampek Hulu Tapan	28 146	-	557	1 325
Pancung Soal	27 126	156 505	-	825
Airpura	19 060	360 282	3 343	663
Linggo Sari Baganti	4 932	7 027	643	1 043
Ranah Pesisir	43 174	159 699	3 857	3 971
Lengayang	101 299	830	3 215	16 983
Sutera	30 985	173 753	4 072	1 879
Batang Kapas	22 830	53 659	-	8 051
IV Jurai	72 580	239 549	19 289	5 414
Bayang	73 120	5 749	-	18 768
IV Nagari Bayang Utara	6260	578	-	195
Koto XI Tarusan	35 585	399 248	-	1 511
Pesisir Selatan	541 588	1 572 209	37 207	63 792

Sumber/Source: Dinas Peternakan dan Kesehatan Hewan Kabupaten Pesisir Selatan/ Animal Husbandry and Animal Health Agency of Pesisir Selatan

5.5 PERIKANAN

Tabel 5.5.1 Jumlah Pengusaha Perikanan Laut Menurut Kecamatan di Kabupaten Pesisir Selatan, 2020
Number of Marine Fisheries Entrepreneurs by Sub-District in Pesisir Selatan Regency, 2020

Kecamatan Subdistrict	Usaha Perorangan Personal Business	Usaha Bersama Joint Business	Jumlah Total
(1)	(2)	(3)	(4)
1 Silaut	24	-	24
2 Lunang	6	-	6
3 Basa Ampek Balai Tapan	40	-	40
4 Ranah Ampek Hulu Tapan	2	-	2
5 Pancung Soal	163	-	163
6 Airpura	24	-	24
7 Linggo Sari Baganti	273	-	273
8 Ranah Pesisir	201	-	201
9 Lengayang	243	-	243
10 Sutura	189	-	189
11 Batang Kapas	148	-	148
12 IV Jurai	151	-	151
13 Bayang	139	-	139
14 IV Nagari Bayang Utara	290	-	290
15 Koto XI Tarusan	233	-	233
Pesisir Selatan	2 126	-	2 126

Sumber/Source: Dinas Perikanan Kabupaten Pesisir Selatan/ Fishery Agency of Pesisir Selatan

Tabel
Table 5.5.2

Luas Area dan Produksi Perikanan Darat Menurut Kecamatan di Kabupaten Pesisir Selatan, 2020
Area and Production of Inland Fisheries by Sub-District in Pesisir Selatan Regency , 2020

Kecamatan <i>Subdistrict</i>	Peraian Umum <i>Open Water</i>		
	Jumlah Rumah Tangga yang Mengusahakan	Luas Area (Ha)	Produksi Production (Ton)
(1)	(2)	(3)	(4)
1 Silaut	16,00	253,00	41,79
2 Lunang	-	-	-
3 Basa Ampek Balai Tapan	31,00	342,00	45,90
4 Ranah Ampek Hulu Tapan	-	-	-
5 Pancung Soal	32,00	257,00	46,70
6 Airpura	-	-	-
7 Linggo Sari Baganti	25,00	465,00	29,80
8 Ranah Pesisir	23,00	974,00	22,60
9 Lengayang	31,00	1 124,00	26,78
10 Sutera	25,00	1 265,00	29,45
11 Batang Kapas	27,00	342,00	28,83
12 IV Jurai	22,00	475,00	10,64
13 Bayang	19,00	679,00	31,46
14 IV Nagari Bayang Utara	24,00	189,00	40,40
15 Koto XI Tarusan	27,00	395,00	45,30
Pesisir Selatan	302,00	6 760,00	399,65

Lanjutan Tabel/*Continued Table 5.5.2*

Kecamatan <i>Subdistrict</i>	Jumlah Rumah Tangga yang Mengusahakan	Budidaya <i>Cultivation</i>	
		Luas <i>Area (Ha)</i>	Produksi <i>Production (Ton)</i>
(1)	(5)	(6)	(7)
1 Silaut	134,00	19,69	490,50
2 Lunang	287,00	25,90	516,55
3 Basa Ampek Balai Tapan	219,00	29,00	785,15
4 Ranah Ampek Hulu Tapan	165,00	36,15	669,35
5 Pancung Soal	301,00	87,66	1 009,10
6 Airpura	155,00	165,55	366,30
7 Linggo Sari Baganti	267,00	92,35	821,50
8 Ranah Pesisir	183,00	105,40	776,20
9 Lengayang	215,00	170,15	1 164,00
10 Sutera	265,00	161,80	1 182,35
11 Batang Kapas	226,00	155,45	712,40
12 IV Jurai	165,00	134,96	986,05
13 Bayang	245,00	105,45	626,10
14 IV Nagari Bayang Utara	180,00	141,05	367,90
15 Koto XI Tarusan	285,00	290,10	1 544,40
Pesisir Selatan			

Sumber/*Source*: Dinas Perikanan Kabupaten Pesisir Selatan/ Fishery Agency of Pesisir Selatan

Tabel 5.5.3 Jumlah Nelayan Perikanan Laut Menurut Kecamatan di Kabupaten Pesisir Selatan, 2020
Table 5.5.3 Number of Sea Fisherman by Sub-District in Pesisir Selatan Regency, 2020

Kecamatan Subdistrict	Nelayan Penuh Full Time Fisherman	Nelayan Sambilan Part Time Fisherman	Jumlah Total
(1)	(2)	(3)	(3)
1 Silaut	22	82	104
2 Lunang	-	-	-
3 Basa Ampek Balai Tapan	-	-	-
4 Ranah Ampek Hulu Tapan	-	-	-
5 Pancung Soal	15	20	35
6 Airpura	735	97	832
7 Linggo Sari Baganti	2 562	756	3 318
8 Ranah Pesisir	1 013	148	1 161
9 Lengayang	2 521	689	3 210
10 Sutura	2 450	841	3 291
11 Batang Kapas	1 085	125	1 210
12 IV Jurai	697	320	1 017
13 Bayang	1 060	150	1 210
14 IV Nagari Bayang Utara	-	-	-
15 Koto XI Tarusan	2 343	1 042	3 385
Pesisir Selatan	14 503	4 270	18 773

Sumber/Source: Dinas Perikanan Kabupaten Pesisir Selatan/ Fishery Agency of Pesisir Selatan

Tabel 5.5.4 **Jumlah Perahu Penangkap Ikan Laut Menurut Kategori dan Kecamatan di Kabupaten Pesisir Selatan, 2020**
Number of Marine Fishing Boat by Category and Sub-District in Pesisir Selatan Regency, 2020

Kecamatan <i>Subdistrict</i>	Perahu Tanpa Motor <i>Non Powered Boat</i>	Perahu Motor Tempel <i>Outboard Motor Boat</i>	Kapal Motor <i>Motor Boat</i>	Jumlah <i>Total</i>
(1)	(2)	(3)	(4)	(5)
1 Silaut	18	18	-	36
2 Lunang	-	-	-	-
3 Basa Ampek Balai Tapan	-	-	-	-
4 Ranah Ampek Hulu Tapan	-	-	-	-
5 Pancung Soal	-	8	-	8
6 Airpura	8	128	-	136
7 Linggo Sari Baganti	48	241	210	499
8 Ranah Pesisir	6	224	1	231
9 Lengayang	15	262	150	427
10 Sutera	95	346	135	576
11 Batang Kapas	56	234	52	342
12 IV Jurai	20	251	10	281
13 Bayang	10	218	7	235
14 IV Nagari Bayang Utara	-	-	-	-
15 Koto XI Tarusan	22	421	89	532
Pesisir Selatan	298	2 351	654	3 303

Sumber/Source: Dinas Perikanan Kabupaten Pesisir Selatan/ Fishery Agency of Pesisir Selatan

Tabel 5.5.5 Jumlah Alat Penangkapan Ikan Laut Menurut Jenis Alat Tangkap dan Kecamatan di Kabupaten Pesisir Selatan, 2020
Number of Sea Fishing Tool by Type and Sub-District in Pesisir Selatan Regency, 2020

Kecamatan Subdistrict	Pukat Kantong Seine Net			Jumlah Total
	Payang Boat Seines	Dogol Danish Seines	Pukat Pantai Beach Seines	
(1)	(2)	(3)	(4)	(5)
1 Silaut	-	-	-	-
2 Lunang	-	-	-	-
3 Basa Ampek Balai Tapan	-	-	-	-
4 Ranah Ampek Hulu Tapan	-	-	-	-
5 Pancung Soal	-	-	-	-
6 Airpura	17	-	7	24
7 Linggo Sari Baganti	76	22	-	98
8 Ranah Pesisir	19	-	10	29
9 Lengayang	58	-	30	88
10 Sutera	92	-	94	186
11 Batang Kapas	3	-	55	58
12 IV Jurai	2	-	34	36
13 Bayang	16	25	26	67
14 IV Nagari Bayang Utara	-	-	-	-
15 Koto XI Tarusan	27	-	37	64
Pesisir Selatan	310	47	293	650

Sumber/Source: Dinas Perikanan Kabupaten Pesisir Selatan/ Fishery Agency of Pesisir Selatan

Lanjutan Tabel/Continued Table 5.5.5

Kecamatan Subdistrict	Jaring Insang Gillnets			Jumlah Total
	Jaring Insang Hanyut/ Drifnets	Jaring Insang Tetap Set Gillnets	Trammel Net	
(1)	(6)	(7)	(8)	(9)
1 Silaut	5	15	-	-
2 Lunang	-	-	-	-
3 Basa Ampek Balai Tapan	-	-	-	-
4 Ranah Ampek Hulu Tapan	-	-	-	-
5 Pancung Soal	-	8	-	8
6 Airpura	72	19	-	91
7 Linggo Sari Baganti	110	114	60	284
8 Ranah Pesisir	248	26	45	319
9 Lengayang	124	56	59	239
10 Sutera	97	111	56	264
11 Batang Kapas	115	92	-	207
12 IV Jurai	-	105	-	105
13 Bayang	-	48	30	78
14 IV Nagari Bayang Utara	-	-	-	-
15 Koto XI Tarusan	68	78	75	221
Pesisir Selatan	839	672	325	1 816

Lanjutan Tabel/Continued Table 5.5.5

Kecamatan Subdistrict	Pancing Hooks and Lines			Jumlah Total
	Rawai Tetap Long Lines	Pancing Tonda Trolling Lines	Pancing Lain Others Lines	
(1)	(10)	(11)	(12)	(13)
1 Silaut	7	-	30	37
2 Lunang	-	-	-	-
3 Basa Ampek Balai Tapan	-	-	-	-
4 Ranah Ampek Hulu Tapan	-	-	-	-
5 Pancung Soal	-	-	-	-
6 Airpura	-	-	35	35
7 Linggo Sari Baganti	-	11	79	90
8 Ranah Pesisir	-	8	60	86
9 Lengayang	-	101	144	245
10 Sutera	12	20	120	152
11 Batang Kapas	-	-	138	138
12 IV Jurai	4	10	35	49
13 Bayang	39	29	89	157
14 IV Nagari Bayang Utara	-	-	-	-
15 Koto XI Tarusan	-	-	235	235
Pesisir Selatan	62	179	965	1 206

Lanjutan Tabel/*Continued Table 5.5.5*

Kecamatan <i>Subdistrict</i>	Bagan		Lampara Dasar	Jumlah <i>Total</i>
	Bagan Perahu <i>Boat Life Nets</i>	Bagan Mesin		
(1)	(14)	(15)	(16)	(17)
1 Silaut	-	-	-	-
2 Lunang	-	-	-	-
3 Basa Ampek Balai Tapan	-	-	-	-
4 Ranah Ampek Hulu Tapan	-	-	-	-
5 Pancung Soal	-	-	-	-
6 Airpura	-	-	-	-
7 Linggo Sari Baganti	-	17	90	107
8 Ranah Pesisir	-	-	-	-
9 Lengayang	-	-	-	-
10 Sutera	-	72	-	72
11 Batang Kapas	-	59	-	59
12 IV Jurai	-	5	-	5
13 Bayang	-	-	-	-
14 IV Nagari Bayang Utara	-	-	-	-
15 Koto XI Tarusan	56	69	-	125
Pesisir Selatan	56	222	90	368

Sumber/Source: Dinas Perikanan Kabupaten Pesisir Selatan/ Fishery Agency of Pesisir Selatan

Tabel
Table 5.5.6

Jumlah Produksi dan Nilai Ikan Laut Segar Menurut Kecamatan di Kabupaten Pesisir Selatan, 2020
Production and Value of Fresh Marine Fish by Sub-District in Pesisir Selatan Regency, 2020

Kecamatan <i>Subdistrict</i>		Produksi <i>Production (Ton)</i>	Nilai <i>Value</i> <i>(Juta/Billion)</i>
(1)	(2)	(3)	
1	Silaut	69,10	1 828,27
2	Lunang	-	-
3	Basa Ampek Balai Tapan	-	-
4	Ranah Ampek Hulu Tapan	-	-
5	Pancung Soal	40,65	1 075,53
6	Airpura	1 661,10	43 949,91
7	Linggo Sari Baganti	5 018,60	132 783,72
8	Ranah Pesisir	2 035,20	53 847,97
9	Lengayang	6 546,16	173 200,50
10	Sutera	7 381,65	195 306,06
11	Batang Kapas	2 774,30	73 403,24
12	IV Jurai	1 478,70	39 123,91
13	Bayang	1 335,70	35 340,39
14	IV Nagari Bayang Utara	-	-
15	Koto XI Tarusan	7 031,22	186 034,24
Pesisir Selatan		35 372,38	935 893,74

Sumber/Source: Dinas Perikanan Kabupaten Pesisir Selatan/ Fishery Agency of Pesisir Selatan

<https://pesselkab.bps.go.id>

Jumlah Pemakaian Air Bersih di Kabupaten Pesisir Selatan, 2020

*Number of Distributed Clean Water
in Pesisir Selatan Regency, 2020*



4 478 150 m³

Jumlah Pelanggan Listrik, *Number of Electricity Consumer.*



117 785

Pelanggan

PENJELASAN TEKNIS

1. Klasifikasi industri yang digunakan dalam survei ini berdasar kepada Klasifikasi Baku Lapangan Usaha Indonesia (KBLI). KBLI adalah klasifikasi lapangan usaha yang berdasar kepada International Standard Industrial Classification of All Economic Activities (ISIC) revisi 4 yang telah disesuaikan dengan kondisi Indonesia.
2. **Industri manufaktur** adalah suatu kegiatan ekonomi yang melakukan kegiatan mengubah suatu barang dasar secara mekanis, kimia, atau dengan tangan sehingga menjadi barang jadi/setengah jadi, dan atau barang yang kurang nilainya menjadi barang yang lebih tinggi nilainya, dan sifatnya lebih dekat kepada pemakai akhir. Termasuk dalam kegiatan ini adalah jasa industri dan pekerjaan perakitan.
3. **Jasa industri** adalah kegiatan industri yang melayani keperluan pihak lain. Pada kegiatan ini bahan baku disediakan oleh pihak lain sedangkan pihak pengolah hanya melakukan pengolahannya dengan mendapat imbalan sebagai balas jasa (upah maklon).
4. **Perusahaan atau usaha industri** adalah suatu unit (kesatuan) usaha yang melakukan kegiatan ekonomi, bertujuan menghasilkan barang atau jasa, terletak pada suatu bangunan atau lokasi tertentu, dan mempunyai catatan administrasi tersendiri mengenai

TECHNICAL NOTES

1. *The industrial classification adopted in this survey refers to the Klasifikasi Baku Lapangan Usaha Indonesia (KBLI). KBLI is classification of economic activities based on the International Standard Industrial Classification of All Economic Activities (ISIC rev 4) that has been modified according to the local condition in Indonesia.*
2. **Manufacturing industry** is defined as an economic activity processing basic goods mechanically, chemicals or manually into final or intermediate goods. It is also defined as processing of lower value goods into higher value goods as final or intermediate products. The activities also include services for manufacturing and assembling.
3. **Services for manufacturing** is defined as a manufacturing activity which serving other manufacturing establishments. In this case, raw materials are supplied by others while the workers are paid as a compensation for processing raw materials.
4. **A manufacturing establishment** is defined as a production unit engaged in economic activity, producing goods or services, located in a building or in a certain location, keeping a business record concerning the production and cost

produksi dan struktur biaya serta ada seorang atau lebih yang bertanggung jawab atas usaha tersebut.

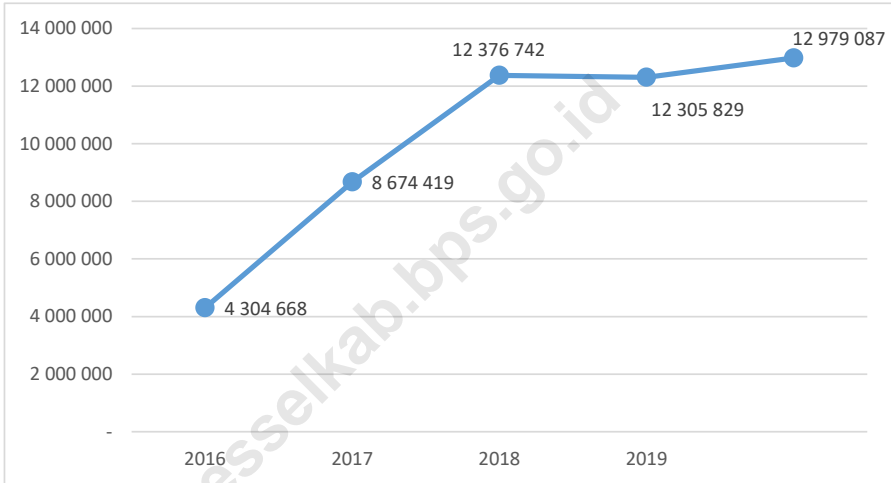
5. Industri manufaktur dikelompokkan ke dalam 4 golongan berdasarkan banyaknya pekerja, yaitu: industri besar (100 orang pekerja atau lebih), industri sedang/menengah (20–99 orang pekerja), industri kecil (5–19 orang pekerja), dan industri mikro (1–4 orang pekerja).
6. **Pelanggan** adalah individu atau kelompok, baik rumah tangga, perusahaan atau institusi non profit yang membeli air bersih dari perusahaan air bersih.
7. **Air disalurkan** adalah volume air bersih dari perusahaan air bersih

structure, and having a person or more that are responsible to those activities.

5. *Manufacturing industries are categorized into four groups, based on the number of employees: large scale manufacturing (100 employees or more), medium scale manufacturing (20–99 employees), small scale manufacturing (5–19 employees), and micro industry (1–4 employees).*
6. **Customers** *are individuals or groups, whether household, company or non-profit institutions that buy water supply from water supply establishment.*
7. **Distributed water** *is the volume of water supply from water supply establishment.*

Gambar 6.1
Figures

Nilai Air Bersih yang Disalurkan Oleh PDAM Painan 2016-2020
Value of Water Distributed by Water Supply Company of Painan, 2016-2020



Sumber/Source: PDAM Tirta Langkisau Painan/Regional Water Supply Company Tirta Langkisau of Painan Region

6.1 INDUSTRI/INDUSTRY

Tabel 6.1.1 **Jumlah Usaha Industri Kecil Menurut Jenis Industri di Kabupaten Pesisir Selatan, 2020**
Table 6.1.1 **Number of Small Industries by Type in Pesisir Selatan Regency, 2020**

Jenis Industri Type of Industry		Formal Formal (Unit)	Non Formal Non Formal (Unit)	Jumlah Total (Unit)
(1)		(2)	(3)	(4)
1	Industri Pangan	120	931	1 051
2	Hasil Sandang dan Kulit	53	227	280
3	Industri Kimia dan Bahan Bangunan	184	729	913
4	Logam Mesin Elektronika	41	62	103
5	Logam Kerajinan	24	132	156
Pesisir Selatan		422	2081	2503

Catatan/Note: ...

Sumber/Source: Dinas Koperasi, UMKM, Perdagangan dan Perindustrian Kabupaten Pesisir Selatan/Cooperatives, SMME, Trade and Industry Agency of Pesisir Selatan Regency

Tabel
Table 6.1.2**Jumlah Tenaga Kerja Industri Kecil Menurut Jenis Industri di Kabupaten Pesisir Selatan, 2020**
Number of Labors in Small Industries by Type in Pesisir Selatan Regency, 2020

Jenis Industri Type of Industry		Formal Formal (Orang)	Non Formal Non Formal (Orang)	Jumlah Total (Orang)
(1)		(2)	(3)	(4)
1	Industri Pangan	603	2 950	3 553
2	Hasil Sandang dan Kulit	492	1 032	1 524
3	Industri Kimia dan Bahan Bangunan	915	2 904	3 819
4	Logam Mesin Elektronika	212	192	404
5	Logam Kerajinan	102	394	496
Pesisir Selatan		2 324	7 472	9 796

Catatan/Note: ...

Sumber/Source: Dinas Koperasi, UMKM, Perdagangan dan Perindustrian Kabupaten Pesisir Selatan/Cooperatives, SMME, Trade and Industry Agency of Pesisir Selatan Regency

Tabel 6.1.3 Nilai Produksi Industri Kecil Menurut Jenis Industri di Kabupaten Pesisir Selatan, 2020
Table 6.1.3 Production Value of Small Industries by Type in Pesisir Selatan Regency, 2020

Jenis Industri Type of Industry		Formal Formal (Rp. 000)	Non Formal Non Formal (Rp. 000)	Jumlah Total (Rp. 000)
(1)		(2)	(3)	(4)
1	Industri Pangan	28 130 143,00	140 049 824,00	168 179 967,00
2	Hasil Sandang dan Kulit	7 342 025,00	16 699 636,00	24 041 661,00
3	Industri Kimia dan Bahan Bangunan	58 741 963,00	148 441 295,00	207 183 258,00
4	Logam Mesin Elektronika	14 136 565,00	12 218 655,00	26 355 220,00
5	Logam Kerajinan	1 897 180,00	5 646 039,00	7 543 219,00
Pesisir Selatan		110 247 876,00	323 055 449,00	433 303 325,00

Catatan/Note: ...

Sumber/Source: Dinas Koperasi, UMKM, Perdagangan dan Perindustrian Kabupaten Pesisir Selatan/Cooperatives, SMME, Trade and Industry Agency of Pesisir Selatan Regency

6.2 ENERGI DAN AIR BERSIH/ENERGY AND CLEAN WATER

Tabel 6.2.1 Jumlah Pelanggan Listrik Menurut Kelas Jenis Pemakaian di Kabupaten Pesisir Selatan, 2016-2020
Table *Number of Electricity Customers by Class Type Usage in Pesisir Selatan Regency, 2016–2020*

Pelanggan Consumer	Kelas Class	2016	2017	2018	2019	2020
(1)	(2)	(3)	(4)	(5)	(6)	(7)
1	Badan-Badan SOS	2 416	2 578	2 745	2 868	2 952
2	RT Kecil	48 791	91 220	96 927	101 237	105 185
3	RT Menengah	46	56	79	94	269
4	RT Besar	12	13	14	15	17
5	Usaha Kecil	3 192	4 315	5 820	6 643	8 141
6	Usaha Sedang	272	302	358	393	435
7	Usaha Besar	-	-	-	-	-
8	Industri	5	7	12	16	19
9	Kantor Pemerintah	339	446	516	565	448
10	Penerangan	100	148	151	166	314
11	BTS	5	3	17	5	5
Jumlah/Total		55 178	99 088	106 639	112 002	117 785

Catatan/Note:

Sumber/Source: PLN Rantai Painan dan Balai Selasa/*State Electricity Company of Painan and Balai Selasa*

Tabel
Table 6.2.2**Stasiun Distribusi dan Jaringan Transmisi/Distribusi di Kabupaten Pesisir Selatan, 2020**
Distribution Station and Transmission/Distribution Network in Pesisir Selatan Regency, 2020

Kecamatan Subdistrict	Distribusi Travo Travo Distribution (Unit)	Travo Menengah Saluran Udara Mid Voltage Overhead (Line Srote)	Tegangan Tinggi Saluran Udara High Voltage Overhead (Line Srote)	Tegangan Rendah Saluran Udara Low Voltage Overhead (Line Srote)
(1)	(2)	(3)	(4)	(5)
1 Lunang Silaut ¹	71	94,65	-	70,20
2 Basa IV Balai Tapan ²	61	91,25	-	58,30
3 Pancung Soal ³	106	118,02	-	117,10
4 Linggo Sari Baganti	112	97,33	-	180,83
5 Ranah Pesisir	73	95,63	-	118,74
6 Lengayang	129	135,83	-	122,66
7 Sutera	71	93,00	-	-
8 Batang Kapas	57	64,00	-	-
9 IV Jurai	93	72,00	-	-
10 Bayang	51	38,00	-	-
11 IV Nagari Bayang Utara	11	22,00	-	-
12 Koto XI Tarusan	80	187,00	-	-
Jumlah/Total	915	1 108,73	-	667,83

Catatan/Note: ¹Meliputi Kecamatan Lunang dan Silaut²Meliputi Kecamatan Basa Ampek Balai Tapan dan Ranah Ampek Hulu Tapan³Meliputi Kecamatan Pancung Soal dan Inderapura

Sumber/Source: PLN Rantai Painan dan Balai Selasa/State Electricity Company of Painan and Balai Selasa

Tabel
Table 6.2.3

Jumlah Pelanggan Air Minum dan Nilai Pemakaian Menurut Jenis Pelanggan di Kabupaten Pesisir Selatan, 2020
Number of Water Consumer and Consumption Value by Type of Subscription in Pesisir Selatan Regency, 2020

Jenis Langganan Type of Subscription	Banyak Pelanggan Number of Consumer	Pemakaian Consumption (m³)	Nilai Value (Rp000)
(1)	(2)	(3)	(4)
1 Sosial Umum (Kran dan WC Umum)	30	16 968	17 932
2 Sosial Khusus (Puskesmas, Rumah Ibadah, RSU)	133	160 897	330 746
3 Rumah Tangga	24 170	4 011 688	11 346 276
4 Kantor/Instansi Pemerintah	219	117 158	574 923
5 Niaga Kecil	447	122 275	702 728
6 Niaga Besar	35	13 332	111 820
7 Industri Menengah	1	1 431	19 050
8 Industri Kecil	2	61	909
9 Pelabuhan Laut, Sungai	-	-	-
10 Niaga Menengah	12	1 564	10 988
11 SNS	97	32 776	138 812
Jumlah/Total	25 146	4 478 150	13 254 184

Catatan/Note: ...

Sumber/Source: PDAM Tirta Langkissau Painan/Regional Water Supply Company Tirta Langkissau of Painan Region

Jumlah Hotel di Kabupaten Pesisir Selatan, 2020

Number of Hotels in Pesisir Selatan Regency, 2020

Jumlah Hotel/
Penginapan

Number of Hotels

66



Jumlah Kamar

Number of Rooms

518



Jumlah Tempat Tidur

Number of Bed

846

PENJELASAN TEKNIS

1. **Wisatawan mancanegara (wisman)** ialah setiap pengunjung yang mengunjungi suatu negara di luar tempat tinggalnya, didorong oleh satu atau beberapa keperluan tanpa bermaksud memperoleh penghasilan di tempat yang dikunjungi dan lamanya kunjungan tersebut tidak lebih dari satu tahun (12 bulan). Definisi ini mencakup 2 (dua) kategori wisatawan mancanegara, yaitu :
2. **Wisatawan (turis)** ialah setiap pengunjung seperti definisi di atas yang tinggal paling sedikit 24 jam, akan tetapi tidak lebih dari 1 (satu) tahun di tempat yang dikunjungi, dengan maksud antara lain: berlibur, rekreasi, olah raga, bisnis, menghadiri pertemuan, studi, dan kunjungan dengan alasan kesehatan.
3. **Rata-rata lama tinggal** adalah rata-rata waktu tinggal wisatawan mancanegara di Indonesia untuk satu kali kunjungan.
4. **Usaha penyediaan akomodasi** adalah usaha yang menyediakan pelayanan penginapan yang dapat dilengkapi dengan pelayanan pariwisata lainnya. Usaha penyediaan akomodasi dapat berupa hotel, vila, pondok wisata, bumi perkemahan, persinggahan karavan, dan akomodasi lainnya yang digunakan untuk tujuan pariwisata.

TECHNICAL NOTES

1. **An International Visitor** is any person visiting a country other than his usual place of residence for any reason other than for earning income in the country visited, and the length of stay is no more than one year (12 months). This definition covers two categories of foreign visitors, namely :
2. **"Tourist"** is any visitor staying for at least 24 hours, but no more than one year, in the country visited, with the intention of visiting, and for any of these purposes: Pleasure, recreation and sports, Business, visiting friends and relatives, missions, attending meetings, conferences, visit for health reasons and study.
3. **Average length of stay** is the average stay duration of foreign visitor in Indonesia for one trip.
4. **The business of providing accommodation** is a business that provides specialty services that can be equipped with other tourism services. It includes hotel, villa, cottage, camping, caravan stop, and other accommodation that are used for tourism purposes.

5. **Hotel** adalah penyediaan akomodasi secara harian berupa kamar-kamar di dalam satu bangunan yang dapat dilengkapi dengan jasa pelayanan makan dan minum, kegiatan hiburan dan atau fasilitas lainnya. Hotel terdiri dari hotel berbintang dan hotel non-bintang.
 6. **Hotel bintang** adalah usaha penyediaan jasa pelayanan penginapan, makan minum serta jasa lainnya bagi umum dengan menggunakan sebagian atau seluruh bangunan. Usaha ini dikelola secara komersial serta memenuhi ketentuan persyaratan sebagai hotel bintang (termasuk berlian) yang ditetapkan dalam surat keputusan instansi yang membinanya. Misalnya hotel bintang lima, hotel bintang empat dan seterusnya.
 7. **Tingkat penghunian kamar hotel** adalah persentase banyaknya malam kamar yang dihuni terhadap banyaknya malam kamar yang tersedia.
 8. **Rata-rata lamanya tamu menginap** adalah banyaknya malam tempat tidur yang terpakai (malam tamu) dengan banyaknya tamu yang menginap di hotel atau akomodasi lainnya.
5. **Hotel** is a daily supply of accommodation rooms within a building which can be equipped with eating and drinking services, entertainment activities and/or other facilities. Hotel consists of a classified hotel and a non-classified hotel.
 6. **A star hotel** is the business of providing an accommodation, eating and drinking as well as other services for the public by using a building or a part of a building. It is managed commercially and meets specified requirements as a star hotel (including diamonds) set forth in the decree of fostering agency. For example, five star hotel, four star hotel, and so on.
 7. **Room occupancy rate** is the number of room-nights occupied divided by the number of room-nights available, multiplied by 100 percent.
 8. **Average length of stay** is the number of bed-nights used (guest night) divided by the number of guests coming to spend the night at the accommodation.

7.1 HOTEL HOTEL

Tabel
Table 7.1.1

Daftar Nama, Alamat Hotel/Akomodasi, Jumlah Kamar, Tempat Tidur yang Tersedia dan Jarak dari Ibukota Kabupaten Pesisir Selatan, 2020
Hotel's List Name, Address, Number of Rooms, Beds Availability and Distance from Pesisir Selatan Regency's Capital, 2020

Nama Hotel/ Penginapan <i>Hotel's Name</i>	Alamat <i>Address</i>	Jumlah Kamar <i>Number of Rooms</i>	Jumlah Tempat Tidur <i>Number of Beds</i>	Jarak dari Painan <i>Distance From Painan</i>
(1)	(2)	(3)	(4)	(5)
1 Saga Murni	Jln. Jend Sudirman	20	34	4,00
2 Penginapan Al-Barqah	Jln. Jend Sudirman	11	11	4,00
3 Langkisau Resort	Jln. Langkisau Salido	22	37	2,00
4 Anordio	Painan	10	28	1,00
5 Triza Hotel	Jln. Dr. Moh. Hatta	14	24	1,00
6 Penginapan AA	Jln. H. Ilyas Yacub	7	7	0,05
7 Home Stay Dena	Jln. Carocok Painan	7	10	1,00
8 Home Stay Doria	Jln. Tentara Pelajar	5	7	1,00
9 Home Stay Delima	Jln. Tentara Pelajar	5	5	1,00
10 Hote Stay Cikha	Jln. Tentara Pelajar	5	5	1,00
11 Home Stay Rapinbi	Jln. Tentara Pelajar	3	3	1,00
12 Hanna Hotel	Jln. H. Ilyas Yacub	33	48	0,50
13 Guest House Anggrek	Jln. Trikora	3	3	0,50
14 Guest House Pulau Cingkuak	Jln. Trikora	8	8	0,50
15 Home Stay Wisma Puri	Jln. Pagaruyung 3	9	18	0,50
16 Home Stay Rumah Puti	Jln. Pagaruyung	9	15	0,50
17 Home Stay Nanda	Jln. Pincuran Boga	3	3	1,00
18 Penginapan Sivia	Jln. Tentara Pelajar	3	3	0,50
19 Penginapan Wati	Jln. Tentara Pelajar	3	3	0,50
20 Penginapan Sederhana	Jln. Tentara Pelajar	3	3	0,50

Lanjutan Tabel/Continued Table 7.1.1

Nama Hotel/ Penginapan <i>Hotel's Name</i>	Alamat <i>Address</i>	Jumlah Kamar <i>Number of Rooms</i>	Jumlah Tempat Tidur <i>Number of Beds</i>	Jarak dari Painan <i>Distance From Painan</i>
(1)	(2)	(3)	(4)	(5)
21 Penginapan Mawar	Jln, Tentara Pelajar	4	4	0,50
22 Hotel Aida	Jln, Sutan Syahrir	12	24	0,50
23 Penginapan urung House	Jln, Sult Hasanuddin	7	11	0,50
24 Edotel	Jln, Dr, Moh, Hatta	5	5	1,00
25 Burma Residence Syariah	Jln, H, Agus Salim	7	7	3,00
26 Penginapan Lima Saudara	Jln, Jendral Sudirman	5	6	3,50
27 Hotel Rihan	Jln, Jendral Sudirman	7	7	2,50
28 Penginapan Rumah Mama	Jln, Jendral Sudirman	4	4	2,50
29 Anugrah Penginapan	Jln, Pagaruyung 3	5	8	0,50
30 Hotel Adikarya	Jln, Ilyas Yacub Painan	25	34	1,00
31 Losmen Grandita	Jln, Koto Tinggi Painan	7	11	1,00
32 Hotel Andika	Jln, Pemuda	9	15	0,50
33 Barazaki House	Perumahan SMK Sago	5	7	4,00
34 Hotel Andini	Jln, Prof Hamka	12	18	0,05
35 Penginapan Aida	Jln, Sawah Liat Kapuh Utara	4	6	15,00
36 Home Stay Incim	Pulau Kudo-kudo	5	10	30,00
37 Home Stay Unsu	Pulau Kudo-kudo	2	4	30,00
38 Home Stay Boy	Pulau Kudo-kudo	3	6	30,00
39 Kapo-kapo Beach Villa	Sei Nyalo Kawasan Mandeh	2	4	32,00
40 Home Stay Asila	Batu Hambar	2	4	20,00

Lanjutan Tabel/*Continued Table 7.1.1*

Nama Hotel/ Penginapan <i>Hotel's Name</i>	Alamat <i>Address</i>	Jumlah Kamar <i>Number of Rooms</i>	Jumlah Tempat Tidur <i>Number of Beds</i>	Jarak dari Painan <i>Distance From Painan</i>
(1)	(2)	(3)	(4)	(5)
41 Home Stay jambu Ketek	Kawasan Mandeh	2	4	20,00
42 PT. Bintang Pardiso Cubadak	Pulau Cubadak	12	24	25,00
43 Penginapan Labun Suday	Carocok Anau	15	30	20,00
44 Penginapan Mandeh Havana	Jln. Tambang	3	25	16,00
45 Penginapan Rambahai	Jln. Carocok Anau	4	6	20,00
46 Penginapan Bunda Mandiri	Jln. Ampang Pulau	15	25	16,00
47 Penginapan Air Land	Jln. Barung-Barung Balantai	13	16	40,00
48 Karambia Condong	Jln. Api-Api	4	4	10,00
49 Giszella Hotel	Jln. Raya Painan Ps Baru	16	24	9,00
50 Penginapan Uniang	Jln. Kambang Lakitan	13	26	60,00
51 Penginapan Bunga Tanjung	Air Haji	5	10	80,00
52 Penginapan Aceh Minang	Inderapura	8	16	100,00
53 Penginapan Bunda	Inderapura	5	5	100,00
54 Penginapan RRR	Tapan	4	6	120,00
55 Penginapan Azizah	Tapan	9	12	120,00
56 Penginapan Pasta	Tapan	5	10	120,00
57 Hotel Felia	Tapan	7	14	120,00
58 Hotel Bunga Fachri	Tapan	5	10	120,00
59 Penginapan Bagus	Tapan	10	20	120,00
60 Penginapan Kasian Ombak	Lunang	19	38	150,00

Lanjutan Tabel/*Continued Table 7.1.1*

Nama Hotel/ Penginapan <i>Hotel's Name</i>	Alamat <i>Address</i>	Jumlah Kamar <i>Number of Rooms</i>	Jumlah Tempat Tidur <i>Number of Beds</i>	Jarak dari Painan <i>Distance From Painan</i>
(1)	(2)	(3)	(4)	(5)
61 Penginapan Regil	Lunang	7	14	150,00
62 Penginapan Nurul Hidayah	Lunang	7	14	150,00
63 Penginapan Dinda	Lunang	5	10	150,00
64 Penginapan Rini	Lunang	3	6	150,00
65 Penginapan Lisa	Silaut	3	3	160,00
66 Penginapan Yaumi	Silaut	4	4	160,00
Jumlah/ Total		518	846	

Sumber/*Source*: Dinas Pariwisata, Pemuda dan Olahraga Kabupaten Pesisir Selatan/*Tourism, Youth and Sports Agency of Pesisir Selatan Regency*

Tabel
Table 7.1.2

**Jumlah Akomodasi Hotel Menurut Kecamatan di
Kabupaten Pesisir Selatan, 2019-2020**
*Number of Hotel Accomodations, Rooms and Beds in Pesisir
Selatan Regency by Subdistricts, 2019-2020*

Kecamatan Subdistrict	Hotel Hotels		Kamar Rooms		Tempat Tidur Beds	
	2019	2020	2019	2020	2019	2020
(1)	(2)	(3)	(4)	(5)	(6)	(7)
1 Silaut	2	2	7	7	7	7
2 Lunang	5	5	63	41	82	82
3 Basa Ampek Balai Tapan	6	6	72	40	72	72
4 Ranah Ampek Hulu Tapan	-	-	-	-	-	-
5 Pancung Soal	2	2	21	13	21	21
6 Airpura	-	-	-	-	-	-
7 Linggo Sari Baganti	1	1	10	5	10	10
8 Ranah Pesisir	-	-	-	-	-	-
9 Lengayang	1	1	13	13	26	26
10 Sutera	-	-	-	-	-	-
11 Batang Kapas	-	-	-	-	-	-
12 IV Jurai	34	34	436	297	431	436
13 Bayang	2	2	28	20	28	28
14 IV Nagari Bayang Utara	-	-	-	-	-	-
15 Koto XI Tarusan	13	13	137	82	164	164
Pesisir Selatan	66	66	787	518	841	846

Sumber/Source: Dinas Pariwisata, Pemuda dan Olahraga Kabupaten Pesisir Selatan/Tourism, Youth and Sports Agency of Pesisir Selatan Regency

7.2 PARIWISATA TOURISM

Tabel 7.2.1 **Jumlah Rumah Makan/Restoran Menurut Kecamatan di Kabupaten Pesisir Selatan, 2017–2020**
Table 7.2.1 **Number of Restaurants by Subdistrict in Pesisir Selatan Regency, 2017–2020**

Kecamatan Subdistrict	2017	2018	2019	2020
(1)	(2)	(3)	(4)	(5)
Silaut	6	6	6	6
Lunang	3	6	6	6
Basa Ampek Balai Tapan	3	7	7	17
Ranah Ampek Hulu Tapan	-	3	3	17
Pancung Soal	3	7	7	-
Airpura	-	-	-	-
Linggo Sari Baganti	3	16	16	16
Ranah Pesisir	3	8	8	8
Lengayang	8	8	8	8
Sutera	9	13	13	13
Batang Kapas	5	5	5	5
IV Jurai	25	27	27	28
Bayang	3	19	19	19
IV Nagari Bayang Utara	-	-	-	1
Koto XI Tarusan	10	19	19	19
Pesisir Selatan	81	144	144	163

Catatan/Note: ...

Sumber/Source: Dinas Pariwisata, Pemuda dan Olahraga Kab. Pessel/ Tourism Youth and Sports Agency of Pesisir Selatan Regency

Tabel
Table 7.2.2

Jumlah Industri Pariwisata Menurut Kecamatan dan Jenis Usaha di Kabupaten Pesisir Selatan, 2020
Number of Tourism Industry by Sub-District and Type in Pesisir Selatan Regency, 2020

Kecamatan <i>Subdistrict</i>	Jenis Usaha <i>Type of Activity</i>		
	Hotel Berbintang <i>Star Hotel</i>	Penginapan <i>Inn</i>	Agen Perjalanan <i>Tour Agent</i>
(1)	(2)	(3)	(4)
1 Silaut	-	-	-
2 Lunang	-	5	-
3 Basa Ampek Balai Tapan	-	6	-
4 Ranah Ampek Hulu Tapan	-	-	-
5 Pancung Soal	-	2	-
6 Airpura	-	-	-
7 Linggo Sari Baganti	-	1	-
8 Ranah Pesisir	-	-	-
9 Lengayang	-	1	1
10 Sutura	-	-	-
11 Batang Kapas	-	-	-
12 IV Jurai	-	10	4
13 Bayang	-	-	1
14 IV Nagari Bayang Utara	-	-	-
15 Koto XI Tarusan	-	6	-
Pesisir Selatan	-	31	6

Lanjutan Tabel/Continued Table 7.2.2

Kecamatan Subdistrict	Jenis Usaha Type of Activity		
	Toko Souvenir Souvenir Shop	Transportasi Wisata Tours Transportation	Rumah Makan Restaurant
(1)	(5)	(6)	(7)
1 Silaut	-	-	6
2 Lunang	-	-	6
3 Basa Ampek Balai Tapan	-	-	7
4 Ranah Ampek Hulu Tapan	-	-	3
5 Pancung Soal	-	-	7
6 Airpura	-	-	-
7 Linggo Sari Baganti	-	-	16
8 Ranah Pesisir	-	-	8
9 Lengayang	-	5	8
10 Sutera	-	5	13
11 Batang Kapas	-	-	5
12 IV Jurai	-	80	27
13 Bayang	-	10	19
14 IV Nagari Bayang Utara	-	-	19
15 Koto XI Tarusan	-	20	19
Pesisir Selatan	-	120	163

Catatan/Note: ...

Sumber/Source: Dinas Pariwisata, Pemuda dan Olahraga Kab. Pessel/ Tourism Youth and Sports Agency of Pesisir Selatan Regency

Tabel
Table 7.2.3

Arus Wisatawan yang Berkunjung di Kabupaten Pesisir Selatan, 2010-2020
Number of Tourist Coming in Pesisir Selatan Regency, 2010-2020

Tahun <i>Year</i>	Asing <i>Foreign</i>	Domestik <i>Domestic</i>	Jumlah <i>Total</i>
(1)	(2)	(3)	(4)
2011	431	116 127	116 558
2012	476	306 670	307 146
2013	578	587 056	587 634
2014	1 551	1 544 684	1 546 235
2015	1 600	2 000 000	2 001 600
2016	1 500	1 980 000	1 981 500
2017	1 700	2 350 000	2 351 700
2018	1 623	2 479 841	2 481 464
2019	3 650	2 065 863	2 069 513
2020	250	177 033	177 283

Catatan/Note: ...

Sumber/Source: Dinas Pariwisata, Pemuda dan Olahraga Kab. Pessel/ *Tourism Youth and Sports Agency of Pesisir Selatan Regency*

Tabel
Table 7.2.4**Jumlah Objek Wisata Menurut Kecamatan dan Jenisnya di Kabupaten Pesisir Selatan, 2020**
Number of Tourist Attraction by Sub-District and Type in Pesisir Selatan Regency, 2020

Kecamatan <i>Subdistrict</i>	Wisata Alam <i>Natural Tourism</i>	Wisata Bahari <i>Marine Tourism</i>	Wisata Sejarah <i>Historical Tourism</i>	Objek Karya Wisata <i>Field Trip Tourism</i>	Jumlah <i>Total</i>
(1)	(2)	(3)	(4)	(5)	(6)
1 Silaut	-	1	-	-	1
2 Lunang	-	-	1	-	1
3 Basa Ampek Balai Tapan	-	-	-	-	-
4 Ranah Ampek Hulu Tapan	1	-	-	-	1
5 Pancung Soal	-	-	2	-	2
6 Airpura	-	1	1	-	2
7 Linggo Sari Baganti	-	2	-	-	2
8 Ranah Pesisir	2	1	-	-	3
9 Lengayang	1	2	2	-	5
10 Sutura	2	3	-	2	7
11 Batang Kapas	2	3	-	-	5
12 IV Jurai	3	11	2	-	16
13 Bayang	1	1	2	-	4
14 IV Nagari Bayang Utara	1	-	1	-	2
15 Koto XI Tarusan	2	18	1	1	22
Pesisir Selatan	15	43	12	3	73

Catatan/Note: ...

Sumber/Source: Dinas Pariwisata, Pemuda dan Olahraga Kab. Pessel/ *Tourism Youth and Sports Agency of Pesisir Selatan Regency*

Tabel
Table 7.2.5**Daftar Nama , Alamat Objek Wisata Alam dan Jarak dari
Ibukota Kabupaten Pesisir Selatan, 2020**
**Natural Tourism Object's List Name, Address, and Distance
from Pesisir Selatan Regency, 2020**

Nama Objek Wisata <i>Tourism Object's Name</i>	Alamat <i>Address</i>	Jarak dari Ibukota Kab <i>Distance from Regency's Capital (Km)</i>
(1)	(2)	(3)
1 Air Terjun Timbulun	Kec. IV Jurai	1
2 Bukit Langkisau	Kec. IV Jurai	1
3 Pemandian Batu Biduak	Kec. IV Jurai	10
4 Pemandian Lubuk Kual	Kec. Batang Kapas	15
5 Pemandian Jalamu	Kec. Batang Kapas	15
6 Air Terjun Bayang Sani	Kec. Bayang	20
7 Jembatan Akar	Kec. Bayang Utara	25
8 Bukit Taratak	Kec. Sutera	35
9 Air Terjun Sei Liku	Kec. Ranah Pesisir	70
10 Air Terjun Palangai Gadang	Kec. Ranah Pesisir	80
11 Lubuk Bayang Juaro	Kec. Lengayang	60
12 Embung Taratak	Kec. Sutera	40
13 Kawasan Objek Wisata Mande Tarusan	Kec. Koto XI Tarusan	15
14 Air Terjun Sarasah Talang	Kec. IV Jurai	10
15 Air Terjun Siguntur	Kec. Koto XI Tarusan	35

Catatan/Note: ...

Sumber/Source: Dinas Pariwisata , Pemuda dan Olahraga Kab. Pessel/ *Tourism Youth and Sports Agency of Pesisir Selatan Regency*

Tabel
Table 7.2.6**Daftar Nama , Alamat Objek Wisata Bahari dan Jarak dari Ibukota Kabupaten Pesisir Selatan, 2020**
Marine Tourism Object's List Name, Address, and Distance from Pesisir Selatan Regency, 2020

Nama Objek Wisata <i>Tourism Object's Name</i>	Alamat <i>Address</i>	Jarak dari Ibukota Kab <i>Distance from Regency's Capital (Km)</i>
(1)	(2)	(3)
1 Pulau Karet	Kec. IV Jurai	0,1
2 Pantai Carocok	Kec. IV Jurai	1
3 Pulau Cingkuak	Kec. IV Jurai	1
4 Pulau Kasiak	Kec. IV Jurai	5
5 Pulau Semangki Gadang	Kec. IV Jurai	5
6 Pulau Semangki Kecil	Kec. IV Jurai	5
7 Pulau Batu Dandang	Kec. IV Jurai	7
8 Pulau Aur Gadang	Kec. IV Jurai	11
9 Pulau Aur Ketek	Kec. IV Jurai	13
10 Pulau Penyau	Kec. IV Jurai	55
11 Pulau Batu Nago	Kec. Batang Kapas	12
12 Teluk Tempurung	Kec. Batang Kapas	25
13 Pulau Nibung	Kec. Bayang	12
14 Pulau Babi	Kec. Koto XI Tarusan	15
15 Pulau Kumbang	Kec. Koto XI Tarusan	20
16 Pulau Putik Sanggaa	Kec. Koto XI Tarusan	22
17 Pulau Setan	Kec. Koto XI Tarusan	24
18 Pulau Setan Kecil	Kec. Koto XI Tarusan	24
19 Pulau Nyamuk	Kec. Koto XI Tarusan	37
20 Pulau Marak Besar	Kec. Koto XI Tarusan	38
21 Pulau Marak Kecil	Kec. Koto XI Tarusan	38
22 Pulau Cubadak	Kec. Koto XI Tarusan	38
23 Pulau Pagang	Kec. Koto XI Tarusan	43

Lanjutan Tabel/*Continued Table 7.2.6*

Nama Objek Wisata <i>Tourism Object's Name</i>		Alamat <i>Address</i>	Jarak dari Ibukota Kab <i>Distance from Regency's Capital (Km)</i>
(4)		(5)	(6)
24	Pulau Bintagor	Kec. Koto XI Tarusan	44
25	Pulau Bintagor Kecil	Kec. Koto XI Tarusan	44
26	Pulau Karsik	Kec. Sutera	32
27	Pulau Gerabak Kecil	Kec. Sutera	35
28	Pulau Gerabak Gadang	Kec. Sutera	40
29	Pulau Gosong	Kec. Lengayang	50
30	Pantai Sumedang	Kec. Ranah Pesisir	68
31	Pulau Beringin	Kec. Linggo Sari	71
32	Pantai Katang-Katang	Kec. Linggo Sari	72
33	Pantai Tan Saridano	Kec. Batang Kapas	28
34	Pantai Batu Kalang	Kec. Koto XI Tarusan	20
35	Pulau Karam	Kec. Koto XI Tarusan	20
36	Pantai Bukit Biawak	Kec. IV Jurai	3
37	Pantai Sambungo	Kec. Silaut	125
38	Pasir Putih	Kec. Lengayang	50
39	Pulau Sironjong Ketek	Kec. Koto XI Tarusan	38
40	Pulau Sironjong Gadang	Kec. Koto XI Tarusan	38
41	Pulau Pamutusan	Kec. Koto XI Tarusan	45
42	Pulau Kapo-Kapo	Kec. Koto XI Tarusan	45
43	Pantai Pulau Rajo	Kec. Air Pura	120

Catatan/Note: ...

Sumber/Source: Dinas Pariwisata, Pemuda dan Olahraga Kab. Pessel/ *Tourism Youth and Sports Agency of Pesisir Selatan Regency*

Tabel
Table 7.2.7**Daftar Nama , Alamat Objek Wisata Sejarah dan Jarak dari
Ibukota Kabupaten Pesisir Selatan, 2020**
*Historical Tourism Object's List Name, Address, and Distance
from Pesisir Selatan Regency, 2020*

	Nama Objek Wisata <i>Tourism Object's Name</i>	Alamat <i>Address</i>	Jarak dari Ibukota Kab <i>Distance from Regency's Capital (Km)</i>
	(1)	(2)	(3)
1	Benteng Pulau Cingkuak dan Makam Van Kempen	Pulau Cingkuak Nag. Painan Kec. IV Jurai	1
2	Makam H Ilyas Yakub	Kamp Kapencong Nag. Koto Berapak Kec. Bayang	20
3	Situs Kursi Rajo Komplek Makam Sultan Perhimpunan Alam	Kamp Duku Selatan Nag. Duku Kec. Koto XI Tarusan	22
4	Makam Syekh Jamil	Kamp Puluik-Puluik Nag. Puluik-Puluik Kec. Bayang Utara	22
5	Situs Kursi Rajo	Kamp Puluik-Puluik Nag. Puluik-Puluik Kec. Bayang Utara	25
6	Masjid Al-Iman	Kamp Koto Baru Nagari Kambang Kec. Lengayang	62
7	Rumah Percetakan Uang	Kamp. Koto Pulai Nag. Kambang Kec. Lengayang	65
8	Situs Peninggalan Sejarah Kerajaan Inderapura dan Makam Rajo Inderapura	Kamp Muaro Sakai Nagari Inderapura Kec. Pc Soal	113
9	Makam Tuan Berdarah Putih	Kamp Palokan Hilir Nagari Inderapura Kec. Pc Soal	115
10	Rumah Gadang Mande Rubiah Makam Bundo Kanduang dan Makam Cindua Mato	Kamp Lubuk Sitepung Nagari Lunang Kec Lunang	160
11	Bangkai Kapal MV. Boelongan	Laut Mandeh, Kec. Koto XI Tarusan	40

Catatan/Note: ...

Sumber/Source: Dinas Pariwisata , Pemuda dan Olahraga Kab. Pessel/ *Tourism Youth and Sports Agency of Pesisir Selatan Regency*

Tabel
Table 7.2.8

**Daftar Nama , Alamat Objek Karya Wisata dan Jarak dari
Ibukota Kabupaten Pesisir Selatan, 2020**
*Field Trip Tourism Object's List Name, Address, and Distance
from Pesisir Selatan Regency, 2020*

Nama Objek Wisata <i>Tourism Object's Name</i>		Alamat <i>Address</i>	Jarak dari Ibukota Kab <i>Distance from Regency's Capital (Km)</i>
(1)	(2)	(3)	(3)
1	Konservasi Penyu di Pulau Gerabak Kecil	Kec. Sutera	36
2	Penangkaran Hewan Primata di Pulau Marak	Kec. Koto XI Tarusan	38
3	Penangkaran Penyu di Amping Parak	Kec. Sutera	30

Catatan/Note: ...

Sumber/Source: Dinas Pariwisata , Pemuda dan Olahraga Kab. Pessel/ *Tourism Youth and Sports Agency of Pesisir Selatan Regency*

<https://pesselkab.bps.go.id>

Jumlah kendaraan yang paling banyak dan panjang jalan dengan berdasarkan kondisi di Kabupaten Pesisir Selatan, 2020

The number of vehicles at most and the length of road by condition in Pesisir Selatan Regency, 2020

BUS

Bus

34

Unit
units



TRUK

Truck

1428

Unit
units



Jalan Kabupaten
& Provinsi

Kondisi Rusak

Damaged

1022.98

Kilometer

Kondisi Baik

Good

748.77

Kilometer

PENJELASAN TEKNIS

1. Kendaraan bermotor adalah setiap kendaraan yang digerakkan oleh peralatan teknik yang ada pada kendaraan tersebut, biasanya digunakan untuk angkutan orang atau barang di atas jalan raya selain kendaraan yang berjalan di atas rel. Kendaraan bermotor yang dicatat adalah semua jenis kendaraan kecuali kendaraan bermotor TNI/Polri dan Korps Diplomatik.
2. Mobil penumpang adalah setiap kendaraan bermotor yang dilengkapi dengan tempat duduk untuk sebanyak-banyaknya delapan orang, tidak termasuk tempat duduk untuk pengemudi, baik dilengkapi atau tidak dilengkapi bagasi.
3. Mobil bis adalah setiap kendaraan bermotor yang dilengkapi dengan tempat duduk untuk lebih dari delapan orang, tidak termasuk tempat duduk untuk pengemudi, baik dilengkapi atau tidak dilengkapi bagasi.
4. Mobil truk adalah setiap kendaraan bermotor yang digunakan untuk angkutan barang, selain mobil penumpang, mobil bis dan kendaraan bermotor roda dua.
5. Kereta api adalah kendaraan dengan tenaga gerak (listrik, diesel atau tenaga uap) yang berjalan sendiri maupun dirangkaikan dengan kendaraan lain, yang akan atau sedang bergerak di atas rel, terdiri dari kereta penumpang dan kereta barang.
6. Kilometer penumpang adalah jumlah

TECHNICAL NOTES

1. *Motor vehicles are any kind of vehicles motorized by machine set up in those vehicles, they are usually used for transporting peoples or goods on roads except vehicles moving along a railway line. The data cover all kinds of motor vehicles except those belong to Indonesia Army Force Indonesian State Police and Diplomatic Corps.*
2. *Passenger cars are any motor vehicles with no more than eight seats, excluding seat for driver, it can be with or without hoot.*
3. *Buses are large passenger cars having seats for more than eight passengers, excluding seat for driver, it can be with or without hoot.*
4. *Trucks are any motor vehicles used to transport goods excluding passenger cars, buses, and motorcycles.*
5. *Train is a coach or a number of coaches joined together, moving along a railway line. It can be passenger train or freight train.*
6. *Passenger kilometer is total kilometers*

- kilometer dari semua penumpang yang berangkat. Besaran ini merupakan penjumlahan jarak asal tujuan masing-masing penumpang.
7. Rata-rata jarak perjalanan per penumpang adalah rata-rata yang ditempuh oleh setiap penumpang, atau jumlah kilometer penumpang dibagi dengan jumlah penumpang berangkat.
 8. Kilometer ton adalah jumlah kilometer semua ton yang diangkut. Besaran ini merupakan hasil penjumlahan jarak asal tujuan masing-masing barang dalam ton.
 9. Rata-rata jarak angkut barang adalah rata-rata jarak yang ditempuh oleh setiap ton barang atau jumlah kilometer ton dibagi dengan ton dimuat.
 10. Kunjungan kapal adalah kapal yang datang di pelabuhan baik untuk berlabuh di perairan maupun bersandar di dermaga.
 11. Gross Ton (GT) adalah volume ruangan kapal dalam m³, kecuali terowongan, lubang poros baling-baling, tempat jangkar, dan alas ganda.
 12. Kantor Pos adalah tempat pemberi pelayanan komunikasi tertulis dan atau surat elektronik, layanan paket, layanan logistik, layanan transaksi keuangan, dan layanan keagenan pos untuk kepentingan umum. Rumah pos berfungsi sama seperti kantor pos dan kantor pos pembantu, bedanya rumah pos biasanya terletak di daerah terpencil.
 13. Telekomunikasi adalah setiap
- of all departing passenger. This measurement is the sum of distance between the place of origin and the place of destination taken by all passengers.*
7. *Mean distance of journey per passenger is mean distance taken by each passenger or total of passenger-kilometer divided by the number of departing passengers.*
 8. *Ton-kilometer is total kilometer of all cargoes carried. This is the sum of distance from area of origin to area of destination for each ton of cargoes.*
 9. *Mean distance of cargoes loaded is mean distance of each ton of cargoes loaded or total ton-kilometer divided by total ton of cargoes loaded.*
 10. *Ship call is a ship arriving at a port either for mooring or berthing.*
 11. *Gross Ton (GT) is total volume of all room in a ship (m³), excluding the volume of tunnel, the axle of propellers, the anchor, and the chain locker.*
 12. *Post Office is a service provider facility of written communication and or electronic mail, parcel service, logistics services, financial transaction services, and postal services to the public. Postal house has the same function as the post office and subsidiary of post office, the difference is that postal house is usually located in remote areas.*
 13. *Telecommunication includes every*

pemancaran, pengiriman dan atau penerimaan dari setiap informasi dalam bentuk tanda-tanda, isyarat, tulisan, gambar, suara dan bunyi melalui sistem kawat, optik, radio atau sistem elektromagnetik lainnya.

14. Jaringan telekomunikasi adalah rangkaian perangkat telekomunikasi dan kelengkapannya yang digunakan dalam bertelekomunikasi.
 15. Telepon tetap kabel dalam Susenas disebut telepon rumah adalah jaringan telekomunikasi menggunakan perangkat telepon tetap dengan kabel yang secara umum diatur oleh standar-standar teknis dengan menggunakan suatu nomor telepon, dikenal pula sebagai Public Switched Telephone Network (PSTN). Pada umumnya dimanfaatkan untuk telepon rumah dan jaringan internet, memiliki kemampuan menghantarkan sinyal dengan kuat dan jelas dengan biaya yang relatif lebih murah.
 16. Telepon bergerak seluler adalah perangkat telekomunikasi elektronik yang mempunyai kemampuan dasar yang sama dengan telepon tetap kabel, namun dapat dibawa ke mana-mana (portable, mobile) dan tidak perlu disambungkan dengan jaringan telekomunikasi kabel. Selain berfungsi sebagai telepon, telepon selular modern biasanya mendukung layanan tambahan seperti Short Messages Services (SMS), Multimedia Messages Service (MMS), e-mail dan akses Internet, aplikasi bisnis dan permainan, serta fotografi. Saat ini, *transmitting, delivering and or receiving from every information of marking, signal, article, picture, sound and voice through strand of wire system, optic, radio or other electromagnetic system.*
14. *Telecommunication network is peripheral network of telecommunication and its equipment used in the means of telecommunication.*
 15. *Fixed line telephone based on Susenas called home phone is a telecommunication network using fixed line telephone device which is generally regulated by technical standards, using a phone number, also known as the Public Switched Telephone Network (PSTN). It is generally used for home phone and Internet networks, has the ability to deliver a strong and clear signal with a relatively low cost.*
 16. *Cellular mobile phone is an electronic telecommunication device which has the same basic capabilities with fixed cables, but can be taken anywhere (portable, mobile) and does not need to be connected to the wired telecommunications networks. In addition to functioning as a telephone, modern mobile phone typically supports additional services such as Short Messages Services (SMS), Multimedia Messages Service (MMS), e-mail and access to the Internet, business applications and games, as well as photography. Currently, Indonesia has*

Indonesia mempunyai dua sistem jaringan telepon bergerak seluler yaitu Global System for Mobile Telecommunications (GSM) dan CDMA.

17. Internet adalah sebuah jaringan komputer publik di seluruh dunia. Internet menyediakan akses ke sejumlah layanan komunikasi termasuk World Wide Web dan membawa email, berita, hiburan dan file data.
 18. Penyiaran Radio mencakup penyiaran sinyal suara melalui studio penyiaran radio dan fasilitas untuk transmisi program yang berhubungan dengan masyarakat, termasuk mengumpulkan dan menyalurkan program melalui kabel atau satelit, internet (stasiun radio internet), termasuk penyiaran data yang terintegrasi dengan penyiaran radio.
 19. Penyiaran dan pemrograman televisi mencakup pembuatan program saluran televisi lengkap dari komponen program yang dibeli (seperti film, dokumenter, dan lain-lain), komponen program yang dihasilkan sendiri (seperti berita lokal, laporan langsung) atau kombinasi keduanya, pemrograman dari saluran video atas dasar permintaan, dan penyiaran data yang diintegrasikan dengan siaran televisi. Program televisi lengkap dapat disiarkan sendiri atau melalui distribusi pihak ketiga, seperti perusahaan kabel atau provider televisi satelit. Pemrograman dapat bersifat umum atau khusus (misalnya
- two cellular mobile telephone network system that are GSM (Global System for Mobile Telecommunications) and Code Division Multiple Access (CDMA).*
17. *The internet is a worldwide public computer network. It provides access to a number of communication services including the World Wide Web and carries e-mail, news, entertainment and data files.*
 18. *Radio broadcasting includes voice signals broadcasting through radio broadcasting studios and facilities for the programs transmission related to community, including collecting and distributing programs via cable or satellite, internet (internet radio station), including integrated data broadcasting with radio broadcasting.*
 19. *Broadcasting and television programming includes the manufacture of a complete television channel program from purchased program components (such as films, documentaries, etc.), own produced program components (such as local news, live reports) or a combination of both, the programming of the video channel on the basis of demand, and data broadcasting integrated with television broadcasting. Complete television program can broadcast their own or through a third party distribution, such as cable companies or satellite television providers. Programming can be general or specific (e.g. limited formats such as*

format terbatas seperti program berita, olah raga, pendidikan atau program yang ditujukan untuk anak muda), dapat dibuat dengan bebas tersedia untuk pemakai atau dapat hanya tersedia atas dasar langganan.

20. Penerbitan surat kabar, jurnal, dan buletin/Majalah mencakup usaha penerbitan surat kabar dan surat kabar iklan, jurnal, buletin, majalah umum dan teknis, komik termasuk penerbitan jadwal radio dan televisi, dan sebagainya.
 21. Koran atau surat kabar adalah suatu penerbitan yang ringan dan mudah dibuang, biasanya dicetak pada kertas berbiaya rendah yang disebut kertas koran, yang berisi berita-berita terkini dalam berbagai topik. Topiknya bisa berupa even politik, kriminalitas, olahraga, tajuk rencana, dan cuaca. Jenis surat kabar umum biasanya diterbitkan setiap hari, kecuali pada hari-hari libur. Surat kabar sore juga umum di beberapa negara. Selain itu, juga terdapat surat kabar mingguan yang biasanya lebih kecil dan kurang prestisius dibandingkan dengan surat kabar harian dan isinya biasanya lebih bersifat hiburan.
 22. Tabloid adalah istilah suatu format surat kabar yang lebih kecil (597 mm × 375 mm) dari ukuran standar koran harian. Istilah ini biasanya dikaitkan dengan penerbitan surat kabar reguler non harian (bisa mingguan, dwimingguan, dll), yang terfokus pada hal-hal yang lebih "tidak serius", terutama masalah selebritas, olah raga, kriminal, dll.
- news programs, sports, education or programs aimed at young people), can be made freely available to users or can only available on a subscription basis.*
20. *Newspapers, journals, and bulletin/magazine publishing include newspapers and newspaper advertisements, journals, bulletin, general and technical magazines, comic, including radio and television schedule publishing, and so on.*
 21. *Newspaper is a lightweight publication but easily disposed of, usually printed on low-cost paper called newsprint, containing the latest news on various topics. Topics can include political events, crime, sports, editorials, and weather. Common types of newspapers are usually published daily, except on holidays. Afternoon newspapers are also common in some countries. In addition, there is also a weekly newspaper that is usually smaller and less prestigious than the daily newspaper and its contents are usually more entertainment.*
 22. *Tabloid is a smaller term format of newspaper (597 mm × 375 mm) than a standard size daily newspaper. This term is usually associated with the publishing of non-daily regular newspapers (can be weekly, biweekly, etc.), which focus on the things that are "not too serious", especially the problem of celebrity, sports, crime, etc.*

8.1 TRANSPORTASI/TRANSPORTATION

Tabel 8.1.1 Jumlah Kendaraan Wajib Uji Menurut Bulan dan Jenis Kendaraan di Kabupaten Pesisir Selatan, 2020
Number of Test-required Vehicles by Month and Type of Vehicles in Pesisir Selatan Regency, 2020

Bulan Month	Mobil Penumpang Passenger Car		Bus Bus		Truk Truck	
	(1)	(2)	Umum Public	Tidak Umum Private	Umum Public	Tidak Umum Private
1 Januari	12	28	6	619	806	
2 Februari	12	28	6	619	806	
3 Maret	12	28	6	619	806	
4 April	12	28	6	619	807	
5 Mei	12	28	6	619	807	
6 Juni	12	28	6	619	807	
7 Juli	12	28	6	619	807	
8 Agustus	12	28	6	620	807	
9 September	12	28	6	620	807	
10 Oktober	12	28	6	621	807	
11 November	12	28	6	621	807	
12 Desember	12	28	6	621	807	
Akhir Tahun/ End of Year	12	28	6	621	807	

Lanjutan Tabel/*Continued Table* 8.1.1

Bulan <i>Month</i>	Tempelan <i>Attached</i>		Gandengan <i>Trailers</i>		Jumlah <i>Total</i>
	Umum <i>Public</i>	Tidak Umum <i>Private</i>	Umum <i>Public</i>	Tidak Umum <i>Private</i>	
(1)	(7)	(8)	(9)	(10)	(11)
1 Januari	-	-	-	-	1 471
2 Februari	-	-	-	-	1 471
3 Maret	-	-	-	-	1 471
4 April	-	-	-	-	1 472
5 Mei	-	-	-	-	1 472
6 Juni	-	-	-	-	1 472
7 Juli	-	-	-	-	1 472
8 Agustus	-	-	-	-	1 473
9 September	-	-	-	-	1 473
10 Oktober	-	-	-	-	1 474
11 November	-	-	-	-	1 474
12 Desember	-	-	-	-	1 474
Akhir Tahun/ End of Year	-	-	-	-	1 474

Catatan/*Note*: ...Sumber/*Source*: Dinas Perhubungan Kabupaten Pesisir Selatan/*Transportation Office of Pesisir Selatan Regency*

Tabel 8.1.2 **Arus Penumpang yang Datang dan Pergi Menurut Bulan di Kabupaten Pesisir Selatan, 2020**
Passenger Inflow and Outflow by Month in Pesisir Selatan Regency, 2020

Bulan Month	Datang (Orang) Incoming (People)	Pergi (Orang) Outgoing (People)
(1)	(2)	(3)
Januari/January	10 199	10 175
Februari/February	4 489	4 867
Maret/March	2 990	3 036
April/April	492	492
Mei/May	82	82
Juni/June	2 531	2 531
Juli/July	3 529	3 410
Agustus/August	7 106	7 082
September/September	2 912	2 827
Oktober/October	2 887	2 828
November/November	1 556	1 450
Desember/December	16 112	16 059
Jumlah/Total	54 885	54 839

Catatan/Note: ...

Sumber/Source: Dinas Perhubungan Kabupaten Pesisir Selatan/Transportation Office of Pesisir Selatan Regency

Tabel
Table 8.1.3**Panjang Jalan Kabupaten Menurut Kecamatan dan Kondisi Jalan di Kabupaten Pesisir Selatan (km), 2020**
Length of Regency Road by Sub-District and Condition in Pesisir Selatan Regency (km), 2020

Kecamatan / Sub-District	Kodisi Jalan / Condition of Road				Jumlah / Total
	Baik/ Good	Sedang/ Fair	Rusak/ Damaged	Rusak Berat/ Severely Damaged	
(1)	(2)	(3)	(4)	(5)	(6)
1 Silaut	33,74	38,08	61,42	105,76	239,00
2 Lunang	26,20	19,75	77,75	189,30	313,00
3 Basa Ampek Balai Tapan	8,50	8,65	6,80	44,05	68,00
4 Ranah Ampek Hulu Tapan	6,15	2,15	9,85	39,65	57,80
5 Pancung Soal	11,36	7,20	33,40	56,42	108,38
6 Airpura	22,78	14,10	40,53	77,79	155,20
7 Linggo Sari Baganti	77,33	14,45	50,72	75,00	217,50
8 Ranah Pesisir	58,85	24,45	21,40	44,90	150,60
9 Lengayang	103,52	21,86	37,77	101,00	264,15
10 Sutera	61,85	24,05	20,70	95,60	202,20
11 Batang Kapas	42,21	15,85	8,10	43,74	109,90
12 IV Jurai	85,56	10,56	5,83	47,80	150,75
13 Bayang	81,32	19,68	1,40	24,40	126,80
14 IV Nagari Bayang Utara	5,70	9,35	0,25	24,70	40,00
15 Koto XI Tarusan	63,40	21,10	6,93	38,47	129,90
Jumlah / Total	689,47	252,28	382,85	1 008,58	2 333,18

Catatan/Note: ...

Sumber/Source: Dinas Pekerjaan Umum dan Penataan Ruang Kabupaten Pesisir Selatan/Public Work and Spatial Planning Agency of Pesisir Selatan

Tabel
Table 8.1.4**Panjang Jalan Kabupaten Menurut Kecamatan dan Permukaan Jalan di Kabupaten Pesisir Selatan (km), 2020**
Length of Regency Road by Sub-District and Road Surface in Pesisir Selatan Regency (km), 2020

Kecamatan / Sub-District	Permukaan Jalan / Type of Surface				Jumlah / Total
	Aspal/ Asphalt	Kerikil/ Gravel	Beton/ Concrete	Tanah/ Soil	
(1)	(2)	(3)	(4)	(5)	(6)
1 Silaut	39,69	105,96	3,35	90,00	239,00
2 Lunang	29,75	100,85	2,60	179,80	313,00
3 Basa Ampek Balai Tapan	11,00	35,35	5,15	16,50	68,00
4 Ranah Ampek Hulu Tapan	4,45	11,75	5,80	35,80	57,80
5 Pancung Soal	10,76	50,17	9,30	38,15	108,38
6 Airpura	25,78	80,09	3,93	45,40	155,20
7 Linggo Sari Baganti	85,50	65,37	4,93	61,70	217,50
8 Ranah Pesisir	61,85	52,20	23,30	13,25	150,60
9 Lengayang	94,28	71,98	34,54	63,35	264,15
10 Sutera	63,00	82,00	10,30	46,90	202,20
11 Batang Kapas	43,91	32,84	22,25	10,90	109,90
12 IV Jurai	86,49	7,62	16,46	40,18	150,75
13 Bayang	70,35	11,90	28,35	16,20	126,80
14 IV Nagari Bayang Utara	5,90	3,90	15,20	15,00	40,00
15 Koto XI Tarusan	47,40	10,03	39,10	33,37	129,90
Jumlah / Total	680,11	722,01	224,56	706,50	2 333,18

Catatan/Note: ...

Sumber/Source: Dinas Pekerjaan Umum dan Penataan Ruang Kabupaten Pesisir Selatan/Public Work and Spatial Planning Agency of Pesisir Selatan

Tabel
Table 8.1.5**Panjang Jalan Provinsi Menurut Kecamatan dan Kondisi Jalan di Kabupaten Pesisir Selatan (km), 2020**
Length of Provincial Road by Sub-District and Condition in Pesisir Selatan Regency (km), 2020

Kecamatan / Sub-District	Kondisi Jalan Condition of Road				Jumlah Total
	Baik Good	Sedang Fair	Rusak Damaged	Rusak Berat Severely Damaged	
(1)	(2)	(3)	(4)	(5)	(6)
1 Silaut	-	-	-	-	-
2 Lunang	-	-	-	-	-
3 Basa Ampek Balai Tapan	-	-	-	-	-
4 Ranah Ampek Hulu Tapan	-	-	-	-	-
5 Pancung Soal	4,50	3,00	-	-	7,50
6 Airpura	-	-	-	-	-
7 Linggo Sari Baganti	-	-	-	-	-
8 Ranah Pesisir	-	-	-	-	-
9 Lengayang	-	-	-	-	-
10 Sutera	1,20	6,30	7,10	14,40	29,00
11 Batang Kapas	-	-	-	-	-
12 IV Jurai	0,30	0,65	-	-	13,80
13 Bayang	13,00	-	0,80	-	16,10
14 IV Nagari Bayang Utara	16,10	-	-	-	-
15 Koto XI Tarusan	24,20	-	-	-	-
Jumlah / Total	59,30	9,95	7,90	14,40	91,55

Sumber/Source: Dinas PU dan Penataan Ruang Provinsi Sumatera Barat, UPTD Wilayah VI Painan/ Public Work and Spatial Planning Agency of Sumatera Barat Province

Tabel 8.1.6 **Panjang Jalan Negara Menurut Kecamatan dan Kondisi Jalan di Kabupaten Pesisir Selatan (km), 2020**
Length of State Road by Sub-District and Condition in Pesisir Selatan Regency (km), 2020

Kecamatan Sub-District	Kodisi Jalan Condition of Road				Jumlah Total
	Baik Good	Sedang Fair	Rusak Damaged	Rusak Berat Severely Damaged	
(1)	(2)	(3)	(4)	(5)	(6)
1 Silaut
2 Lunang
3 Basa Ampek Balai Tapan
4 Ranah Ampek Hulu Tapan
5 Pancung Soal
6 Airpura
7 Linggo Sari Baganti
8 Ranah Pesisir
9 Lengayang
10 Sutera
11 Batang Kapas
12 IV Jurai
13 Bayang
14 IV Nagari Bayang Utara
15 Koto XI Tarusan
Jumlah / Total

Sumber/Source: Balai Pelaksanaan Jalan Nasional III Satker Pelaksanaan Jalan Nasional WilayahII Provinsi Sumatera Barat/ State Work Office III, Sumatera Barat Region

Tabel
Table 8.1.7**Panjang Jalan Negara Menurut Kecamatan dan Permukaan Jalan di Kabupaten Pesisir Selatan (km), 2020**
Length of State Road by Sub-District and Road Surface in Pesisir Selatan Regency (km), 2020

Kecamatan / Sub-District	Permukaan Jalan Type of Surface				Jumlah Total
	Aspal Asphalt	Kerikil Gravel	Beton Concrete	Tanah Soil	
(1)	(2)	(3)	(4)	(5)	(6)
1 Silaut
2 Lunang
3 Basa Ampek Balai Tapan
4 Ranah Ampek Hulu Tapan
5 Pancung Soal
6 Airpura
7 Linggo Sari Baganti
8 Ranah Pesisir
9 Lengayang
10 Sutera
11 Batang Kapas
12 IV Jurai
13 Bayang
14 IV Nagari Bayang Utara
15 Koto XI Tarusan
Jumlah / Total

Sumber/SOURCE: Balai Pelaksanaan Jalan Nasional III Satker Pelaksanaan Jalan Nasional WilayahII Provinsi Sumatera Barat/ State Work Office III, Sumatera Barat Region

Tabel 8.1.8 **Panjang Jalan Menurut Status Kewenangan dan Kondisi Jalan di Kabupaten Pesisir Selatan (km), 2020**
Length of Road by Authority and Condition in Pesisir Selatan Regency (km), 2020

Status Kewenangan / Authority Status	Kodisi Jalan Condition of Road				Jumlah Total
	Baik Good	Sedang Fair	Rusak Damaged	Rusak Berat Severely Damaged	
(1)	(2)	(3)	(4)	(5)	(6)
1 Jalan Negara
2 Jalan Propinsi	59,30	9,95	7,90	14,40	91,55
3 Jalan Kabupaten	689,47	252,28	382,85	1 008,58	2 333,18
Jumlah / Total

Catatan/Note: ...

Sumber/Source: Dinas Pekerjaan Umum dan Penataan Ruang Kabupaten Pesisir Selatan dan Balai Pelaksanaan Jalan Nasional III Satker Pelaksanaan Jalan Nasional WilayahII Provinsi Sumatera Barat/ Public Work and Spatial Planning Agency of Pesisir Selatan and State Work Office III, Sumatera Barat Region

Tabel
Table 8.1.9**Jumlah Jembatan Pada Ruas Jalan Provinsi Menurut Kecamatan di Kabupaten Pesisir Selatan, 2020**
Number of Bridge on Provincial Road by Sub-District in Pesisir Selatan Regency, 2020

Kecamatan <i>Sub-District</i>	Banyaknya <i>Number</i> (Buah)	Panjangnya <i>Length</i> (Meter)
(1)	(2)	(3)
1 Silaut	-	-
2 Lunang	-	-
3 Basa Ampek Balai Tapan	-	-
4 Ranah Ampek Hulu Tapan	-	-
5 Pancung Soal	-	-
6 Airpura	1	10,40
7 Linggo Sari Baganti	-	-
8 Ranah Pesisir	-	-
9 Lengayang	-	-
10 Sutera	13	128,00
11 Batang Kapas	-	-
12 IV Jurai	-	-
13 Bayang	6	76,00
14 IV Nagari Bayang Utara	3	26,50
15 Koto XI Tarusan	24	459,10
Jumlah / Total	47	700,00

Sumber/Source: Dinas PU dan Penataan Ruang Provinsi Sumatera Barat, UPTD Wilayah VI Painan/ Public Work and Spatial Planning Agency of Sumatera Barat Province

Tabel 8.1.10 **Jumlah Jembatan Pada Ruas Jalan Negara Menurut Kecamatan di Kabupaten Pesisir Selatan, 2020**
Table 8.1.10 **Number of Bridge on State Road by Sub-District in Pesisir Selatan Regency, 2020**

Kecamatan Sub-District	Banyaknya Number (Buah)	Panjangnya Length (Meter)
(1)	(2)	(3)
1 Silaut
2 Lunang
3 Basa Ampek Balai Tapan
4 Ranah Ampek Hulu Tapan
5 Pancung Soal
6 Airpura
7 Linggo Sari Baganti
8 Ranah Pesisir
9 Lengayang
10 Sutera
11 Batang Kapas
12 IV Jurai
13 Bayang
14 IV Nagari Bayang Utara
15 Koto XI Tarusan
Jumlah / Total

Sumber/Source: Balai Pelaksanaan Jalan Nasional III Satker Pelaksanaan Jalan Nasional WilayahII Provinsi Sumatera Barat/ State Work Office III, Sumatera Barat Region

8.2 KOMUNIKASI COMMUNICATION

Tabel 8.2.1 Jumlah Kantor Pos Pembantu Menurut Kecamatan di Kabupaten Pesisir Selatan, 2017–2020
Number of Post Offices Subsidiaries by Subdistrict in Pesisir Selatan Regency, 2017–2020

Kecamatan Subdistrict	2017	2018	2019	2020
(1)	(2)	(3)	(4)	(5)
Silaut	-	-	-	-
Lunang	1	1	1	1
Basa Ampek Balai Tapan	1	1	1	1
Ranah Ampek Hulu Tapan	-	-	-	-
Pancung Soal	1	1	1	1
Airpura	-	-	-	-
Linggo Sari Baganti	-	-	-	-
Ranah Pesisir	1	1	1	1
Lengayang	1	1	1	1
Sutera	-	-	-	-
Batang Kapas	1	1	1	1
IV Jurai	1	1	1	1
Bayang	1	1	1	1
IV Nagari Bayang Utara	-	-	-	-
Koto XI Tarusan	1	1	1	1
Pesisir Selatan	9	9	9	9

Catatan/Note: ...

Sumber/Source: Kantor Pos Painan/Post Office of Painan

Tabel
Table 8.2.2**Jumlah Surat Pos yang Dikirim dan Diterima Melalui Kantor Pos dan Giro di Kabupaten Pesisir Selatan, 2020**
Number of Letter Sent and Received by Post Office in Pesisir Selatan Regency, 2020

Kecamatan <i>Sub-District</i>	Surat Pos Biasa <i>Ordinary Mail</i>		Surat Tercatat <i>Registered Mail</i>	
	Kirim <i>Sent</i>	Terima <i>Received</i>	Kirim <i>Sent</i>	Terima <i>Received</i>
(1)	(2)	(3)	(4)	(5)
1 Lunang	14	-	213	828
2 Tapan	22	-	285	641
3 Indrapura	6	-	230	738
4 Balai Selasa	2	-	545	1 444
5 Kambang	28	-	346	539
6 Ps. Kuok	11	-	281	2 876
7 Painan	36	-	5 660	6 450
8 Bayang	1	-	366	1 387
9 Tarusan	4	-	334	1 029
Jumlah / Total	124	-	8260	15 986

Lanjutan Tabel/ Continued Table 8.2.2

Kecamatan Subdistrict	Surat Terdaftar Listed Mail		Jumlah Total	
	Kirim Sent	Terima Received	Kirim Sent	Terima Received
(1)	(6)	(7)	(8)	(9)
1 Lunang I	99	4 297	326	2 125
2 Tapan	27	791	334	1 432
3 Indrapura	91	508	327	1 246
4 Balai Selasa	194	1 443	741	2 887
5 Kambang	103	1 081	477	1 674
6 Ps. Kuok	122	4 042	414	6 918
7 Painan	1 101	6 734	6 797	13 184
8 Bayang	28	1 492	395	2 879
9 Tarusan	15	1 063	353	2 092
Jumlah / Total	1 780	18 451	10 164	34 437

Catatan/Note: ...

Sumber/Source: Kantor Pos Painan/Post Office of Painan

Tabel 8.2.3 Jumlah Paket Pos dan Surat Kilat Pos yang Dikirim dan Diterima Melalui Kantor Pos dan Giro di Kabupaten Pesisir Selatan, 2020
Number of Packages and Express Mail Sent and Received by Post Office in Pesisir Selatan Regency, 2020

Kantor Pos Post Office	Pos Paket Packages (Buah)		Surat Kilat Express Mails	
	Kirim Sent	Terima Received	Kirim Sent	Terima Received
(1)	(2)	(3)	(4)	(5)
1 Lunang I	236	708	557	105
2 Tapan	62	547	622	116
3 Indrapura	127	526	852	86
4 Balai Selasa	202	1 038	1 028	145
5 Kambang	175	512	993	92
6 Ps. Kuok	105	1 486	863	102
7 Painan	973	3 534	2 780	3 818
8 Bayang	144	863	755	84
9 Tarusan	112	810	799	58
Jumlah / Total	2 136	10 024	9249	4 606

Catatan/Note: ...

Sumber/Source: Kantor Pos Painan/Post Office of Painan

Tabel
Table 8.2.4

Jumlah Penerimaan dan Pengeluaran Giro & Cek Pos Kantor Pos dan Giro di Kabupaten Pesisir Selatan, 2020
Income and Expenditure of Postal Check and Giro by Post Office in Pesisir Selatan Regency, 2020

Kantor Pos Post Office	Diterima Received		Dibayar Paid	
	Giro & Cek Pos (Lembar)	Nominal (Rp. 000)	Giro & Cek Pos (Lembar)	Nominal (Rp. 000)
(1)	(2)	(3)	(4)	(5)
1 Lunang I	-	-	-	-
2 Tapan	-	-	-	-
3 Indrapura	-	-	-	-
4 Balai Selasa	-	-	-	-
5 Kambang	-	-	-	-
6 Ps. Kuok	-	-	-	-
7 Painan	3 120	51 250	8 752	1 590 321
8 Bayang	-	-	-	-
9 Tarusan	-	-	-	-
Jumlah / Total	3120	51 250	8 752	1 590 321

Catatan/Note: ...

Sumber/Source: Kantor Pos Painan/Post Office of Painan

Tabel
Table 8.2.5**Jumlah Wessel Pos Yang Dikirim dan Diterima Kantor Pos di Kabupaten Pesisir Selatan, 2020**
The Amount of Money Orders Sent and Received by Post Office in Pesisir Selatan Regency, 2020

Kantor Pos <i>Post Office</i>	Dikirim <i>Sent</i>		Diterima <i>Received</i>	
	Wesel (Lembar)	Nominal (Rp. 000)	Wesel (Lembar)	Nominal (Rp. 000)
(1)	(2)	(3)	(4)	(5)
1 Lunang I	297	1 422 376 900	1 871	1 753 395.90
2 Tapan	291	2 901 029 300	1 896	1 733 169.79
3 Indrapura	230	652 655 342	2 422	2 615 266.50
4 Balai Selasa	157	381 584 000	4 506	4 231 308.50
5 Kambang	182	528 438 500	3 802	3 683 970.21
6 Ps. Kuok	70	175 402 000	4 336	4 089 249.75
7 Painan	1 403	3 282 152 400	2 996	4 212 560.05
8 Bayang	115	227 899 126	3 877	2 913 795.35
9 Tarusan	109	230 538 040	3 774	3 728 886.35
Jumlah / Total	2 854	9 802 075 608	29 480	28 961 601.90

Catatan/Note: ...

Sumber/Source: Kantor Pos Painan/Post Office of Painan

Tabel
Table 8.2.6

Jumlah Menara Telekomunikasi Menurut Perusahaan Menara di Kabupaten Pesisir Selatan dirinci Menurut Kecamatan, 2020
Number of Telecommunication Tower in Pesisir Selatan Regency by Company and Sub Districts, 2020

Kecamatan / Sub-District	Perusahaan Menara				
	PT. Telekomu nikasi Seluler, Tbk	PT. Indosat	PT. Daya Mitra Telekomu nikasi	PT. Tower Bersama Group	Centratama
(1)	(2)	(3)	(4)	(5)	(6)
1 Silaut	2	-	3	-	1
2 Lunang	3	-	2	1	
3 Basa Ampek Balai Tapan	1	-	1	2	
4 Ranah Ampek Hulu Tapan	-	-	-	-	
5 Pancung Soal	6	1	3	-	
6 Airpura	-	-	1	1	
7 Linggo Sari Baganti	2	1	3	2	
8 Ranah Pesisir	4		3	2	1
9 Lengayang	8	1	3	1	
10 Sutera	5		4	1	1
11 Batang Kapas	5	1	5	1	1
12 IV Jurai	7	2	7	4	
13 Bayang	2	2	1	2	1
14 IV Nagari Bayang Utara	3	-	-	-	
15 Koto XI Tarusan	7	-	6	3	1
Jumlah / Total	55	8	42	20	6

Lanjutan Tabel/ Continued Table 8.2.6

Kantor Pos / Post Office	Perusahaan Menara				Jumlah / Total
	PT. Corona Telecommu- nication Service	PT. Solusi Tunas Pratama	PT. XL Axiata	PT. Protelindo	
(1)	(7)	(8)	(9)	(10)	(11)
1 Silaut	-	-	-	-	6
2 Lunang	-	1	-	1	8
3 Basa Ampek Balai Tapan	-	-	-	2	6
4 Ranah Ampek Hulu Tapan	-	-	-	-	-
5 Pancung Soal	-	1	-	1	12
6 Airpura	-	-	-	2	4
7 Linggo Sari Baganti	-	-	-	2	10
8 Ranah Pesisir	-	1	-	2	13
9 Lengayang	-	-	-	5	18
10 Sutera	-	-	-	3	14
11 Batang Kapas	-	-	1	1	15
12 IV Jurai	-	-	-	6	26
13 Bayang	-	1	1	2	12
14 IV Nagari Bayang Utara	-	-	-	-	3
15 Koto XI Tarusan	-	1	-	6	24
Jumlah / Total	-	5	6	23	171

Sumber/Source: Dinas Komunikasi dan Informasi Kabupaten Pesisir Selatan/ Communication and Information Agency of Pesisir Selatan

Tabel
Table 8.2.7**Jumlah Nagari dan Kampung Tanpa Sinyal Seluler di Kabupaten Pesisir Selatan Dirinci Menurut Kecamatan, 2020**
Number of Village and Sub-Village without Cellular Signal in Pesisir Selatan Regency by Sub Districts, 2020

Kecamatan Subdistrict	Jumlah Nagari Number of Village	Jumlah Kampung Number of Sub-Village
(1)	(2)	(3)
1 Silaut	2	4
2 Lunang	1	1
3 Basa Ampek Balai Tapan	-	-
4 Ranah Ampek Hulu Tapan	1	2
5 Pancung Soal	-	-
6 Airpura	3	5
7 Linggo Sari Baganti	2	2
8 Ranah Pesisir	3	3
9 Lengayang	1	2
10 Sutera	4	8
11 Batang Kapas	1	1
12 IV Jurai	-	-
13 Bayang	-	-
14 IV Nagari Bayang Utara	4	11
15 Koto XI Tarusan	1	1
Jumlah / Total	23	40

Sumber/Source: Dinas Komunikasi dan Informasi Kabupaten Pesisir Selatan/ Communication and Information Agency of Pesisir Selatan

Tabel 8.2.8 **Jumlah Layanan Wifi Gratis Menurut Kecamatan di Kabupaten Pesisir Selatan, 2020**
Table **Number of Free Wifi Services in Pesisir Selatan Regency by Sub Districts, 2020**

Kecamatan Subdistrict		Jumlah Wifi
(1)	(2)	
1	Silaut	1
2	Lunang	1
3	Basa Ampek Balai Tapan	-
4	Ranah Ampek Hulu Tapan	-
5	Pancung Soal	-
6	Airpura	-
7	Linggo Sari Baganti	-
8	Ranah Pesisir	1
9	Lengayang	-
10	Sutera	-
11	Batang Kapas	-
12	IV Jurai	8
13	Bayang	-
14	IV Nagari Bayang Utara	-
15	Koto XI Tarusan	2
Jumlah / Total		13

Sumber/Source: Dinas Komunikasi dan Informasi Kabupaten Pesisir Selatan/ Communication and Information Agency of Pesisir Selatan

Tabel 8.2.9 Jumlah Aplikasi Elektronik Government (E-Government) Pemerintah Kabupaten Pesisir Selatan, 2020
Number of Pesisir Selatan Regency E-Government Application, 2020

Jenis Layanan / Type of Services		Jumlah Aplikasi
(1)	(2)	
1	Sektor Pendidikan	-
2	Sektor Kesehatan	1
3	Sektor Pekerjaan Umum dan Penataan Ruang	-
4	Sektor Sosial	-
5	Sektor Ketentraman dan Ketertiban Umum dan Perlindungan Masyarakat	-
6	Sektor Tenaga Kerja	-
7	Sektor Pertanahan	-
8	Sektor Lingkungan Hidup	-
9	Sektor Administrasi Kependudukan dan Pencatatan Sipil	-
10	Sektor Perhubungan	1
11	Sektor Komunikasi dan Informatika	3
12	Sektor Pemberdayaan Masyarakat dan Desa	1
13	Sektor Perizinan	2
14	Sektor Kebudayaan	-
15	Sektor Perpustakaan dan Arsip	1
16	Sektor Persandian	1
17	Sektor Koperasi, Usaha Kecil dan Menengah	-
18	Sektor Penanaman Modal	1
19	Sektor Statistik	-
20	Sektor Administrasi dan Manajemen Umum	-
21	Sektor Administrasi Legislasi	1
22	Sektor Manajemen Pembangunan	1
23	Sektor Manajemen Keuangan	1
24	Sektor Manajemen Kepegawaian	1
Jumlah / Total		82

Sumber/Source: Dinas Komunikasi dan Informasi Kabupaten Pesisir Selatan/ Communication and Information Agency of Pesisir Selatan

JUMLAH BANK
DI KABUPATEN PESISIR
SELATAN
NUMBER OF BANKS
IN PESISIR SELATAN REGENCY

41



JUMLAH KOPERASI
DI KABUPATEN
PESISIR SELATAN
NUMBER OF COOPERATIVES
IN PESISIR SELATAN REGENCY

318



PENJELASAN TEKNIS

1. Kantor bank terdiri dari kantor cabang (KC) , kantor cabang pembantu (KCP) kantor dibawah KCP.
2. Data statistik penanaman modal yang disetujui pemerintah terdiri dari penanaman modal asing (PMA) dan penanaman modal dalam negeri (PMDN) bersumber dari badan koordinasi penanaman modal (BKPM). Data mengenai realisasi investasi penanaman modal tidak termasuk sektor minyak, asuransi dan perbankan. Data telah memperhatikan perubahan investasi yang beralih status dan juga pengurangan investasi yang dicabut izin usahanya.

TECHNICAL NOTES

1. *Bank office consist of branch office (KC) , sub branch office (KCP) and offices under KCP.*
2. *Data on foreign and domestic investment approved by government are obtained from the investment coordinating board(BKPM). Realization of investment in petroleum production , insurance, and banking sectors. Changes in investment status and those who their license was take off have been taken into account.*

<https://pesselkab.bps.go.id>

9.1 PERBANKAN BANKING

Tabel 9.1.1 Jumlah Kantor Bank dan Jaringan Kantor Bank Menurut Kelompok Bank di Kabupaten Pesisir Selatan, 2019 dan 2020
Number of Banks and Offices by Group in Pesisir Selatan Regency, 2019 and 2020

Kecamatan Subdistrict	2019			
	KP	KC	KCP	KK
(1)	(2)	(3)	(4)	(5)
Bank Umum Konvensional/ Conventional-based Commercial Banks	-	-	-	-
Bank Persero/ <i>State Banks</i>	-	1	15	13
Bank Pembangunan Daerah/ <i>Regional Government Banks</i>	-	2	5	2
Bank Swasta/ <i>Private Bank</i>	-	-	1	1
Bank Asing/ <i>Foreign Bank</i>	-	-	-	-
Bank Umum Syariah/<i>Sharia-</i> based Comercial Bank	-	-	-	-
Banks Swasta Nasional/ <i>Private National Banks</i>	-	-	1	-
Bank Pembangunan Daerah/ <i>Regional Government Banks</i>	-	-	-	-
Pesisir Selatan	-	3	22	16

Lanjutan Tabel/*Continued Table* 9.1.1

Kecamatan <i>Subdistrict</i>	2020			
	KP	KC	KCP	KK
(1)	(6)	(7)	(8)	(9)
Bank Umum Konvensional/ Conventional-based Commercial Banks	-	-	-	-
Bank Persero/ <i>State Banks</i>	-	1	16	12
Bank Pembangunan Daerah/ <i>Regional Government Banks</i>	-	-	-	-
Bank Swasta/ <i>Private Bank</i>	-	-	1	1
Bank Asing/ <i>Foreign Bank</i>	-	-	-	-
Bank Umum Syariah/<i>Sharia-</i> based Comercial Bank				
Banks Swasta Nasional/ <i>Private National Banks</i>	-	-	1	-
Bank Pembangunan Daerah/ <i>Regional Government Banks</i>	-	-	-	-
Pesisir Selatan	-	3	22	16

Catatan/*Note*: ...Sumber/*Source*: Kantor Otoritas Jasa Keuangan Provinsi Sumatera Barat/*Financial Service Authority Office of Sumatera Barat Province*

Tabel
Table 9.1.2

Posisi Pinjaman Rupiah yang Diberikan Oleh Bank Umum Menurut Jenis Penggunaan dan Bulan di Kabupaten Pesisir Selatan (Juta Rupiah), 2020
Outstanding Of Loans In Rupiah Of Commercial Bank by Month and Type of Loans in Pesisir Selatan Regency (Million Rupiah), 2020

Bulan Month	Kredit Modal Kerja Working Capital Credit		Kredit Investasi Investation Credit	
	Bulanan Kredit Yang Diberikan Baki Debet Netto- Fact	Jumlah Rekening Account Amount	Bulanan Kredit Yang Diberikan Baki Debet Netto- Fact	Jumlah Rekening Account Amount
(1)	(2)	(3)	(4)	(5)
Januari/January	352 457,04	3 230	86 141,58	623
Februari/February	361 759,16	3 293	86 565,04	625
Maret/March	374 415,95	3 348	89 439,79	641
April/April	369 422,87	3 339	91 266,32	645
Mei/May	361 205,26	3 327	90 662,31	645
Juni/June	375 823,46	3 318	90 479,05	644
Juli/July	379 059,75	3 343	90 903,22	638
Agustus/August	384 061,53	3 353	92 239,30	650
September/September	394 955,70	3 369	93 660,00	656
Oktober/October	399 492,60	3 399	94 562,97	664
November/November	400 837,57	3 398	92 432,15	667
Desember/December	397 802,29	3 417	91 301,25	667
Jumlah/Total	4 551 293,16	40 134	1 089 653,05	7 765
Rata-rata/Average	379 274,43	3 345	90 804,42	647

Lanjutan Tabel/*Continued Table* 9.1.2

Bulan Month	Kredit Konsumtif Consumer Credit	
	Bulanan Kredit Yang Diberikan Baki Debet Netto-Fact	Jumlah Rekening Account Amount
(1)	(6)	(7)
Januari/January	1 118 984,51	8 388
Februari/February	1 133 549,10	8 782
Maret/March	1 145 073,17	9 082
April/April	1 149 779,28	9 255
Mei/May	1 149 880,72	9 334
Juni/June	1 152 100,02	9 466
Juli/July	1 158 014,57	9 646
Agustus/August	1 158 124,01	9 760
September/September	1 160 048,40	9 858
Oktober/October	1 163 088,02	9 976
November/November	1 169 030,83	10 063
Desember/December	1 180 919,41	10 154
Jumlah/Total	13 838 592,05	113 764
Rata-rata/Average	1 153 216,00	9 480

Catatan/Note: ...

Sumber/Source: Kantor Otoritas Jasa Keuangan Provinsi Sumatera Barat/*Financial Service Authority Office of Sumatera Barat Province*

Tabel
Table 9.1.3

Posisi Pinjaman Rupiah yang Diberikan Oleh Bank Umum Menurut Skala Bisnis dan Bulan di Kabupaten Pesisir Selatan (Juta Rupiah), 2020
Outstanding Of Loans In Rupiah Of Commercial Bank by Month and Business Scale in Pesisir Selatan Regency (Million Rupiah), 2020

Bulan Month	UMKM		NON UMKM	
	Bulan Kredit Yang Diberikan Baki Debet Netto- Fact	Jumlah Rekening Account Amount	Bulan Kredit Yang Diberikan Baki Debet Netto- Fact	Jumlah Rekening Account Amount
(1)	(2)	(3)	(4)	(5)
Januari/January	436 260,20	3 845	1 121 322,93	8 396
Februari/February	445 859,79	3 910	1 136 013,50	8 790
Maret/March	459 599,56	3 981	1 149 329,35	9 090
April/April	457 721,43	3 976	1 152 747,03	9 263
Mei/May	449 406,78	3 965	1 152 341,52	9 341
Juni/June	459 409,48	3 955	1 158 993,05	9 473
Juli/July	463 699,98	3 972	1 164 277,57	9 655
Agustus/August	470 503,74	3 995	1 163 921,10	9 768
September/September	481 378,25	4 014	1 167 285,85	9 869
Oktober/October	484 968,56	4 050	1 172 175,03	9 989
November/November	481 106,02	4 052	1 181 194,53	10 076
Desember/December	479 975,50	4 073	1 190 047,45	10 165
Jumlah/Total	5 569 889,36	47 788	13 909 648,90	113 875
Rata-rata/Average	464 157,45	3 982	1 159 137,41	9 490

Catatan/Note: ...

Sumber/Source: Kantor Otoritas Jasa Keuangan Provinsi Sumatera Barat/Financial Service Authority Office of Sumatera Barat Province

Tabel
Table 9.1.4

Posisi Simpanan Masyarakat Dalam Rupiah dan Valuta Asing Pada Bank Umum Menurut Bulan di Kabupaten Pesisir Selatan (Juta Rupiah), 2020
Outstanding Of Private Deposite in Rupiah and Foreign Currency Of Commercial Bank by Month in Pesisir Selatan Regency(Million Rupiah), 2020

Bulan Month	Jumlah Rekening Rupiah Account in Rupiah (Satuan /Number)	Giro Demand Deposit		
		Nominal Rupiah (Juta Rp/Million Rp)	Jumlah Rekening Valas Account in Foreign Currency (Satuan /Number)	Nominal Valas (Juta Rp/Million Rp)
(1)	(2)	(3)	(4)	(5)
Januari/January	10 752	1 326 667,71	-	-
Februari/February	11 184	1 489 141,65	-	-
Maret/March	11 724	1 990 957,53	-	-
April/April	12 216	1 463 580,30	-	-
Mei/May	12 168	1 521 305,75	-	-
Juni/June	12 276	2 140 966,47	-	-
Juli/July	12 156	1 559 486,32	-	-
Agustus/August	12 036	2 419 254,56	-	-
September/September	12 000	1 681 734,30	-	-
Oktober/October	12 024	1 709 661,94	-	-
November/November	11 856	1 813 376,80	-	-
Desember/December	10 536	413 211,06	-	-
2019	10 536	413 211,06	-	-

Lanjutan Tabel/*Continued Table* 9.1.4

Bulan Month	Simpanan Berjangka Time Deposit			
	Jumlah Rekening Rupiah Account in Rupiah (Satuan /Number)	Nominal Rupiah (Juta Rp/Million Rp)	Jumlah Rekening Valas Account in Foreign Currency (Satuan /Number)	Nominal Valas (Juta Rp/Million Rp)
(1)	(2)	(3)	(4)	(5)
Januari/January	11 208	1 382 118,94	-	-
Februari/February	11 232	1 438 511,74	-	-
Maret/March	11 088	1 429 793,74	-	-
April/April	11 160	1 429 967,74	-	-
Mei/May	11 124	1 036 161,34	-	-
Juni/June	11 280	1 092 567,34	-	-
Juli/July	11 148	1 387 239,34	-	-
Agustus/August	10 992	1 215 249,34	-	-
September/September	10 848	1 735 484,14	-	-
Oktober/October	10 836	2 048 870,14	-	-
November/November	10 776	1 644 539,74	-	-
Desember/December	12 636	1 163 219,74	-	-
2019	12 636	1 163 219,74	-	-

Lanjutan Tabel/*Continued Table* 9.1.4

Bulan Month	Tabungan Saving Deposit			
	Jumlah Rekening Rupiah Account in Rupiah (Satuan /Number)	Nominal Rupiah (Juta Rp/Million Rp)	Jumlah Rekening Valas Account in Foreign Currency (Satuan /Number)	Nominal Valas (Juta Rp/Million Rp)
(1)	(2)	(3)	(4)	(5)
Januari/January	1 033 788	2 777 873,04	-	-
Februari/February	1 033 800	2 711 266,36	-	-
Maret/March	1 037 460	2 915 805,66	-	-
April/April	1 027 992	2 791 939,26	-	-
Mei/May	1 027 536	3 136 734,71	-	-
Juni/June	1 029 612	3 278 379,44	-	-
Juli/July	1 031 772	3 040 893,94	-	-
Agustus/August	1 036 884	3 399 397,54	-	-
September/September	1 054 968	3 526 764,97	-	-
Oktober/October	1 058 388	3 346 539,44	-	-
November/November	1 050 948	3 325 553,75	-	-
Desember/December	1 050 528	3 652 967,26	-	-
2019	1 050 528	3 652 967,26	-	-

Catatan/Note: ...

Sumber/Source: Kantor Otoritas Jasa Keuangan Provinsi Sumatera Barat/*Financial Service Authority Office of Sumatera Barat Province*

9.2 KOPERASI COOPERATIVE

Tabel 9.2.1 **Jumlah Koperasi dan Jumlah Anggota Menurut Jenis Koperasi di Kabupaten Pesisir Selatan, 2020**
Table 9.2.1 **Number of Cooperatives and Member of Cooperatives by Type in Pesisir Selatan Regency, 2020**

	Jenis Koperasi Subdistrict	Banyaknya Number of	Anggota Member
	(1)	(2)	(3)
1	Koperasi Unit Desa (KUD)	47	1 045
2	KOPONTREN	3	578
3	KOPINKRA	-	-
4	Koperasi Pegawai Negeri (KPN)	40	6 634
5	KOPKAR	3	168
6	Kop. Angkatan Darat	1	235
7	Kop. Kepolisian	1	507
8	Koperasi Serba Usaha (KSU)	50	2 129
9	KOPPAS	7	408
10	Koperasi Simpan Pinjam	16	615
11	Kop. Angkutan Darat	1	31
12	Kop. Angkutan Laut	1	34
13	Koperasi Wanita	20	343
14	Koperasi Profesi	2	599
15	Koperasi Veteran	-	-
16	Koperasi PEPABRI	-	-
17	Koperasi Pertambangan/PKL	1	81
18	Koperasi Perkebunan	3	355
19	Koperasi Tani	48	1 964
20	Koperasi BMT	7	232
21	Koperasi Mesjid	-	-
22	Koperasi Wredatama	3	54
23	Koperasi Lainnya	3	62
24	Koperasi Peternakan	24	523
25	Koperasi Nelayan	1	24
26	Koperasi Kehutanan	36	1 053
	Pesisir Selatan	318	17 674

Catatan/Note: ...

Sumber/Source: Dinas Koperasi, UMKM, Perdagangan, dan Perindustrian Kabupaten Pesisir Selatan/ Cooperatives, SMME, Trade, and Industry Agency of Pesisir Selatan Regency

Tabel 9.2.2 Jumlah KUD Menurut Kecamatan dan Status di Kabupaten Pesisir Selatan, 2020
Number of Village Unit Cooperatives by Sub-District and Status in Pesisir Selatan Regency, 2020

Kecamatan Subdistrict	KUD	Status Koperasi			Jumlah Total
		KPR	KOPKAR	Lainnya	
(1)	(2)	(3)	(4)	(5)	(6)
1 Silaut	8	-	-	14	22
2 Lunang	3	-	-	12	15
3 Basa Ampek Balai Tapan	1	-	-	12	13
4 Ranah Ampek Hulu Tapan	-	-	-	4	4
5 Pancung Soal	3	-	1	20	24
6 Airpura	1	-	-	11	12
7 Linggo Sari Baganti	3	-	-	19	22
8 Ranah Pesisir	2	-	-	23	25
9 Lengayang	6	-	-	33	39
10 Sutura	3	-	-	14	17
11 Batang Kapas	3	-	-	12	15
12 IV Jurai	3	-	2	58	63
13 Bayang	4	-	-	11	15
14 IV Nagari Bayang Utara	1	-	-	3	4
15 Koto XI Tarusan	6	-	-	22	28
Pesisir Selatan	47	-	3	268	318

Catatan/Note: ...

Sumber/Source: Dinas Koperasi, UMKM, Perdagangan, dan Perindustrian Kabupaten Pesisir Selatan/ Cooperatives, SMME, Trade, and Industry Agency of Pesisir Selatan Regency

Tabel
Table 9.2.3

Jumlah Simpanan, Cadangan Hutang, Volume Usaha dan Sisa Hasil Usaha (SHU) Koperasi (Ribu Rupiah), 2020
Number of Saving, Reserve, Debt, Business Volume, and Dividends of Village Unit Cooperatives (Thousand Rupiah),

Kecamatan Subdistrict	Simpanan Saving	Cadangan Reserve	Hutang Debt
(1)	(2)	(3)	(4)
Silaut	712 375	298 332	443 665
Lunang	5 290 390	754 861	2 360 720
Basa Ampek Balai Tapan	2 061 996	513 601	2 676 410
Ranah Ampek Hulu Tapan	351 760	453 778	152 135
Pancung Soal	6 260 944	977 334	1 824 105
Airpura	490 121	187 309	269 051
Linggo Sari Baganti	1 534 667	342 172	3 089 205
Ranah Pesisir	5 832 440	1 203 331	5 238 942
Lengayang	11 593 775	1 107 452	6 347 814
Sutera	6 443 769	2 759 881	1 664 554
Batang Kapas	523 220	310 223	1 332 189
IV Jurai	26 345 720	6 098 120	8 774 401
Bayang	3 435 631	480 008	2 122 337
IV Nagari Bayang Utara	140 442	189 007	867 768
Koto XI Tarusan	4 122 469	611 255	3 070 670
Pesisir Selatan	75 139 719	16 286 664	40 233 966

Lanjutan Tabel/*Continued Table* 9.2.3

Kecamatan <i>Subdistrict</i>	Volume Usaha <i>Business Volume</i>	SHU <i>Dividends</i>	Dana-Dana <i>Funds</i>
(1)	(5)	(6)	(7)
Silaut	1 100 493	87 001	123 889
Lunang	4 586 079	173 152	911 776
Basa Ampek Balai Tapan	4 507 872	372 169	528 112
Ranah Ampek Hulu Tapan	165 444	52 135	301 886
Pancung Soal	17 815 514	621 172	780 861
Airpura	818 977	61 482	35 223
Linggo Sari Baganti	7 184 524	510 321	433 662
Ranah Pesisir	7 623 124	567 771	1 190 443
Lengayang	24 434 373	1 182 699	1 246 332
Sutera	10 871 391	1 165 912	654 988
Batang Kapas	2 363 949	30 646	92 410
IV Jurai	68 124 686	4 839 038	2 335 420
Bayang	9 720 991	356 473	621 316
IV Nagari Bayang Utara	1 072 445	13 305	136 850
Koto XI Tarusan	10 211 395	330 508	523 502
Pesisir Selatan	170 601 257	10 363 784	9 916 670

Catatan/*Note*: ...Sumber/*Source*: Dinas Koperasi, UMKM, Perdagangan, dan Perindustrian Kabupaten Pesisir Selatan/ *Cooperatives, SMME, Trade, and Industry Agency of Pesisir Selatan Regency*

PENGELUARAN RATA-RATA PER KAPITA
SEBULAN UNTUK BAHAN MAKANAN
YANG TERBESAR,

*The Highest Average Expenditure
Per Capita Per Month of Food*

MAKANAN &
MINUMAN JADI

RP 184 282,00

*Food &
Beverages*



PENGELUARAN RATA-RATA PER KAPITA
SEBULAN UNTUK BARANG NON MAKANAN
YANG TERBESAR

*The Highest Average Expenditure
Per Capita Per Month of Non Food*

PERUMAHAN &
FASILITAS RUMAH TANGGA

RP 219 588,00

*Housing and household
facility*



PENJELASAN TEKNIS

- 1. Pengeluaran rata-rata per kapita** adalah biaya yang dikeluarkan untuk konsumsi semua anggota rumah tangga selama sebulan baik yang berasal dari pembelian, pemberian maupun produksi sendiri dibagi dengan banyaknya anggota rumah tangga dalam rumah tangga tersebut.

TECHNICAL NOTES

- 1. *Per capita Average Expenditure*** is the cost spent for all household members consumption during the month, whether from purchasing, giving or own production, divided by the number of household members in the household.

<https://pesselkab.bps.go.id>

ULASAN

DESCRIPTION

- | | |
|--|--|
| <p>1. Pengeluaran rata-rata per kapita adalah biaya yang dikeluarkan untuk konsumsi semua anggota rumah tangga selama sebulan baik yang berasal dari pembelian, pemberian maupun produksi sendiri dibagi dengan banyaknya anggota rumah tangga dalam rumah tangga tersebut.</p> | <p>1. <i>Per capita Average Expenditure</i> is the cost spent for all household members consumption during the month, whether from purchasing, giving or own production, divided by the number of household members in the household.</p> |
|--|--|

<https://pesselkab.bps.go.id>

Tabel
Table 10.1

Rata-rata Pengeluaran per Kapita Sebulan Menurut Kelompok Komoditas (rupiah) di Kabupaten Pesisir Selatan, 2019 dan 2020
Monthly Average Expenditure per Capita by Commodity Group (rupiahs) in Pesisir Selatan Regency, 2019 and 2020

Kelompok Komoditas/Commodity Group	2019	2020
(1)	(2)	(3)
Makanan/Food		
Padi-padian/ <i>Cereals</i>	77 798	78 091
Umbi-umbian/ <i>Tubers</i>	5 296	5 941
Ikan/udang/cumi/kerang/ <i>Fish/shrimp/common squid/shells</i>	61 366	60 328
Daging/ <i>Meat</i>	12 904	12 811
Telur dan susu/ <i>Eggs and milk</i>	21 974	24 944
Sayur-sayuran/ <i>Vegetables</i>	44 643	57 047
Kacang-kacangan/ <i>Legumes</i>	6 389	6 419
Buah-buahan/ <i>Fruits</i>	16 788	29 307
Minyak dan kelapa/ <i>Oil and coconut</i>	18 438	21 177
Bahan minuman/ <i>Beverage stuffs</i>	13 231	17 065
Bumbu-bumbuan/ <i>Spices</i>	6 271	7 115
Konsumsi lainnya/ <i>Miscellaneous food items</i>	5 959	6 143
Makanan dan minuman jadi/ <i>Prepared food and beverages</i>	171 895	184 282
Rokok/ <i>Cigarettes</i>	99 688	86 821
Jumlah makanan/Total food	562 643	597 492
Bukan makanan/Non-food		
Perumahan dan fasilitas rumah tangga/ <i>Housing and household facilities</i>	190 512	219 588
Aneka komoditas dan jasa/ <i>Goods and services</i>	96 399	114 382
Pakaian, alas kaki, dan tutup kepala/ <i>Clothing, footwear, and headgear</i>	45 828	52 876
Komoditas tahan lama/ <i>Durable goods</i>	54 092	60 897
Pajak, pungutan, dan asuransi/ <i>Taxes and insurance</i>	42 106	43 575
Keperluan pesta dan upacara/kenduri/ <i>Parties and ceremonies</i>	11 722	15 405
Jumlah bukan makanan/Total non-food	440 658	506 723
Jumlah/Total	1 003 301	1 104 215

Catatan/Note: ...

Sumber/Source: BPS, Survei Sosial Ekonomi Nasional (Susenas) Maret/BPS-Statistics Indonesia, National Socioeconomic Survey March

Tabel
Table 10.2

Persentase Pengeluaran per Kapita Sebulan Menurut Kelompok Komoditas di Kabupaten Pesisir Selatan, 2019 dan 2020
Percentage of Monthly Expenditure per Capita by Commodity Group in Pesisir Selatan Regency, 2019 and 2020

Kelompok Komoditas/Commodity Group	2019	2020
(1)	(2)	(3)
Makanan/Food		
Padi-padian/ <i>Cereals</i>	7,75	7,07
Umbi-umbian/ <i>Tubers</i>	0,53	3,54
Ikan/udang/cumi/kerang/ <i>Fish/shrimp/common squid/shells</i>	6,12	3,46
Daging/ <i>Meat</i>	1,29	5,16
Telur dan susu/ <i>Eggs and milk</i>	2,19	1,26
Sayur-sayuran/ <i>Vegetables</i>	4,45	4,17
Kacang-kacangan/ <i>Legumes</i>	0,64	4,58
Buah-buahan/ <i>Fruits</i>	1,67	1,65
Minyak dan kelapa/ <i>Oil and coconut</i>	1,84	1,92
Bahan minuman/ <i>Beverage stuffs</i>	1,32	1,55
Bumbu-bumbuan/ <i>Spices</i>	0,63	5,64
Konsumsi lainnya/ <i>Miscellaneous food items</i>	0,59	4,56
Makanan dan minuman jadi/ <i>Prepared food and beverages</i>	17,13	1,69
Rokok/ <i>Cigarettes</i>	9,94	6,86
Jumlah makanan/Total food	56,08	54,11
Bukan makanan/Non-food		19,89
Perumahan dan fasilitas rumah tangga/ <i>Housing and household facilities</i>	18,99	10,36
Aneka komoditas dan jasa/ <i>Goods and services</i>	9,61	4,79
Pakaian, alas kaki, dan tutup kepala/ <i>Clothing, footwear, and headgear</i>	4,57	5,51
Komoditas tahan lama/ <i>Durable goods</i>	5,39	3,95
Pajak, pungutan, dan asuransi/ <i>Taxes and insurance</i>	4,20	1,40
Keperluan pesta dan upacara/kenduri/ <i>Parties and ceremonies</i>	1,17	
Jumlah bukan makanan/Total non-food	43,92	45,89
Jumlah/Total	100,00	100,00

Catatan/Note: ...

Sumber/Source: BPS, Survei Sosial Ekonomi Nasional (Susenas) Maret/BPS-Statistics Indonesia, National Socioeconomic Survey March

Tabel
Table 10.3**Persentase Penduduk Menurut Golongan Pengeluaran Per Kapita Sebulan di Kabupaten Pesisir Selatan, 2020**
Percentage of Population by Per Capita Spending Group a Month in Pesisir Selatan Regency, 2020

Golongan Pengeluaran <i>Spending Group</i> (Rp)	Persentase Penduduk <i>Percentage of Population</i>
(1)	(2)
≤299 999	0,00
300 000–499 999	2,78
500 000–749 999	26,53
750 000–999 999	27,57
1 000 000–1 499 999	28,56
> 1 500 000	14,57
Jumlah/Total	100,00

Catatan/Note: ...

Sumber/Source: BPS, Survei Sosial Ekonomi Nasional (Susenas) Maret/BPS-Statistics Indonesia, National Socioeconomic Survey March

Tabel
Table 10.4**Ketersediaan Energi Per Kapita Menurut Kelompok Bahan Makanan (kkal/kapita/hari) di Kabupaten Pesisir Selatan, 2016-2020***The availability of Energy per Capita by Type of Food Material (kkal/capita/day) in Pesisir Selatan Regency, 2016-2020*

Kelompok Bahan Makanan <i>Type of Food Material</i>	2016	2017	2018	2019	2020*
(1)	(2)	(3)	(4)	(5)	(6)
Padi-Padian <i>Cereals</i>	1 758	2 137	1 925	1 444	2 156
Makanan Berpati <i>Starchy Food</i>	61	79	88	194	118
Gula <i>Sugar</i>	109	109	109	179	179
Buah/ Biji Berminyak <i>Nuts/ Oil Seed</i>	381	385	509	377	33
Buah-Buahan <i>Fruits</i>	52	90	108	37	43
Sayur-Sayuran <i>Vegetable</i>	30	59	59	67	57
Daging <i>Meat</i>	27	88	74	22	26
Telur <i>Eggs</i>	50	101	102	52	49
Susu <i>Milk</i>	18	35	34	58	58
Ikan <i>Fish</i>	47	69	69	99	99
Minyak dan Lemak <i>Oil and Fats</i>	1 145	899	897	2 665	2 503
Jumlah/ Total	3 678	4 051	3 974	5 194	5 321

Catatan/Note: *Angka Sementara/Preliminary Figures

Sumber/Sources: Dinas Pangan Kabupaten Pesisir Selatan/ Food Agency of Pesisir Selatan Regency

Tabel
Table 10.5

Ketersediaan Protein Per Kapita Menurut Kelompok Bahan Makanan (kkal/kapita/hari) di Kabupaten Pesisir Selatan, 2016-2020
The availability of Proteins per Capita by Type of Food Material (kcal/capita/day) in Pesisir Selatan Regency, 2016-2020

Kelompok Bahan Makanan Type of Food Material	2016	2017	2018	2019	2020*
(1)	(2)	(3)	(4)	(5)	(6)
Padi-Padian <i>Cereals</i>	44,41	49,30	46,57	33,31	51,14
Makanan Berpati <i>Starchy Food</i>	0,41	0,45	0,56	1,26	0,77
Gula <i>Sugar</i>	-	-	-	-	-
Buah/ Biji Berminyak <i>Nuts/ Oil Seed</i>	4,70	4,43	7,15	4,35	1,12
Buah-Buahan <i>Fruits</i>	0,61	0,35	1,11	0,42	0,50
Sayur-Sayuran <i>Vegetable</i>	1,27	3,55	2,10	3,00	2,44
Daging <i>Meat</i>	2,36	3,32	5,05	1,67	1,97
Telur <i>Eggs</i>	3,86	5,88	8,07	4,00	3,79
Susu <i>Milk</i>	0,93	0,92	1,81	3,02	3,02
Ikan <i>Fish</i>	9,00	8,85	13,68	18,63	18,63
Minyak dan Lemak <i>Oil and Fats</i>	0,09	0,12	-	0,26	0,07
Jumlah/ Total	67,64	77,17	86,10	69,92	83,45

Catatan/Note: *Angka Sementara/Preliminary Figures

Sumber/Source: Dinas Pangan Kabupaten Pesisir Selatan/ Food Agency of Pesisir Selatan Regency

Tabel
Table 10.6**Ketersediaan Lemak Per Kapita Menurut Kelompok Bahan Makanan (kkal/kapita/hari) di Kabupaten Pesisir Selatan, 2016-2020*****The availability of Fat per Capita by Type of Food Material (kkal/capita/day) in Pesisir Selatan Regency, 2016-2020***

Kelompok Bahan Makanan Type of Food Material	2016	2017	2018	2019	2020*
(1)	(2)	(3)	(4)	(5)	(6)
Padi-Padian <i>Cereals</i>	15,14	14,79	7,40	11,97	13,87
Makanan Berpati <i>Starchy Food</i>	0,23	0,22	0,37	0,39	0,25
Gula <i>Sugar</i>	0,01	0,01	0,01	0,01	0,01
Buah/ Biji Berminyak <i>Nuts/ Oil Seed</i>	36,78	35,06	33,05	35,95	2,65
Buah-Buahan <i>Fruits</i>	0,32	0,16	0,27	0,23	0,25
Sayur-Sayuran <i>Vegetable</i>	0,30	1,05	0,47	0,61	0,47
Daging <i>Meat</i>	1,90	2,63	1,59	1,63	1,95
Telur <i>Eggs</i>	3,60	5,20	3,68	3,74	3,52
Susu <i>Milk</i>	1,02	1,01	1,21	3,30	3,30
Ikan <i>Fish</i>	0,98	0,96	1,80	1,96	1,96
Minyak dan Lemak <i>Oil and Fats</i>	64,42	64,88	87,98	151,14	132,92
Jumlah/ Total	124,70	125,97	137,83	210,93	161,15

Catatan/Note: *Angka Sementara/Preliminary Figures

Sumber/Source: Dinas Pangan Kabupaten Pesisir Selatan/ Food Agency of Pesisir Selatan Regency

Tabel
Table 10.7

**Jumlah Cadangan Pangan Masyarakat dan Pemerintah
Dirinci Menurut Kecamatan di Kabupaten Pesisir Selatan,
2020**
*Community and Government Food Reserves by Subdistrict
in Pesisir Selatan Regency, 2020*

Kecamatan <i>Subdistrict</i>	Cadangan Pangan Masyarakat (Kg)		Cadangan Pangan Pemerintah (Kg)	
	Beras	Padi	Beras	Padi
(1)	(2)	(3)	(4)	(5)
Silaut	-	-	-	-
Lunang	-	11 250	-	-
Basa Ampek Balai Tapan	-	1 583	-	-
Ranah Ampek Hulu Tapan	-	1 647	-	-
Pancung Soal	-	1 090	-	-
Airpura	-	10 318	-	-
Linggo Sari Baganti	-	3 540	-	-
Ranah Pesisir	-	-	-	-
Lengayang	-	11 912	-	-
Sutera	-	5 265	-	-
Batang Kapas	-	4 392	-	-
IV Jurai	-	5 472	95 234,35	-
Bayang	-	2 570	-	-
IV Nagari Bayang Utara	-	-	-	-
Koto XI Tarusan	-	-	-	-
Pesisir Selatan	-	59 039	95 234,35	-

Catatan/Note: ...

Sumber/Source: Dinas Pangan Kabupaten Pesisir Selatan/ Food Agency of Pesisir Selatan Regency

Tabel
Table 10.8

Jumlah Kelompok Lumbung Pangan Masyarakat (LPM), Lembaga Distribusi Pangan Masyarakat (LPDM), Kawasan Rumah Pangan Lenstari (KRPL) dan Toko Tani Indonesia (TTI) Menurut Kecamatan di Kabupaten Pesisir Selatan, 2020

Number of Food Storage Group by Subdistrict in Pesisir Selatan Regency, in Pesisir Selatan Regency, 2020

Kecamatan Subdistrict	Nama Kelompok			
	LPM	LPDM	KRPL	TTI
(1)	(2)	(3)	(4)	(5)
Silaut	-	-	4	-
Lunang	2	-	3	-
Basa Ampek Balai Tapan	1	-	4	-
Ranah Ampek Hulu Tapan	1	-	3	-
Pancung Soal	1	-	7	-
Airpura	1	-	5	-
Linggo Sari Baganti	2	1	9	-
Ranah Pesisir	2	-	13	11
Lengayang	3	-	12	16
Sutera	3	1	9	13
Batang Kapas	2	-	7	-
IV Jurai	2	2	10	-
Bayang	3	1	6	10
IV Nagari Bayang Utara	-	-	3	-
Koto XI Tarusan	1	1	6	-
Pesisir Selatan	24	6	101	50

Catatan/Note: ...

Sumber/Source: Dinas Pangan Kabupaten Pesisir Selatan/ Food Agency of Pesisir Selatan Regency

KOMODITI EXPOR DI KABUPATEN PESISIR SELATAN *Export Commodity in Pesisir Selatan Regency*

2020

Rata-rata Harga
Komoditi

TERMAHAL

BUNGA PALA

Rp. 189 167/Kg

*The highest average price of
export commodity*

*The lowest average price of
export commodity*

Rata-rata Harga
Komoditi

TERMURAH

KOPRA

Rp. 4 478/Kg

PENJELASAN TEKNIS

1. Sistem pencatatan Statistik Ekspor dan Impor adalah "General Trade" dengan wilayah pencatatan meliputi seluruh wilayah kepabeanan Indonesia.
2. Pengesahan dokumen kepabeanan ekspor dan impor dilakukan oleh Bea dan Cukai berdasarkan Persetujuan Muat/Bongkar Barang.
3. Data ekspor berasal dari dokumen kepabeanan BC 3.0 atau yang disebut dokumen Pemberitahuan Ekspor Barang (PEB) yang diisi oleh eksportir.
4. Data impor berasal dari dokumen kepabeanan BC 2.0 atau yang disebut dokumen Pemberitahuan Impor Barang (PIB), Pemberitahuan Impor Barang Khusus (PIBK), Pemberitahuan Pabean Free Trade Zone (PPFTZ) dan dokumen kepabeanan BC 2.3 yang mencatat impor barang dari Luar Negeri ke Kawasan Berikat.
5. Barang-barang yang dikirim ke luar negeri untuk diolah dicatat sebagai ekspor, sedangkan hasil olahan yang dikembalikan ke Indonesia dicatat sebagai impor.
6. Barang-barang luar negeri yang diolah di dalam negeri dicatat sebagai barang impor meskipun barang olahan tersebut akan kembali ke luar negeri.

TECHNICAL NOTES

1. *The recording of export and import statistics is based on General Trade System covering all Indonesian customs areas.*
2. *The legalization of customs export and import documents is conducted by the Customs and Excise Office.*
3. *The export data are compiled based on customs export documents BC 3.0 or known as Export Declarations (PEB), filled by exporters.*
4. *The import data are compiled based on customs import documents BC 2.0 or known as Import Declarations Form (PIB), Import Declarations Form for Special Commodity (PIBK), Customs Declaration Form for Free Trade Zone (PPFTZ), and customs import documents BC 2.3 which records import goods from foreign country to Bounded Zones Area.*
5. *Goods send abroad for processing purposes are recorded as export while its product sent to Indonesia are recorded as import.*
6. *Foreign goods processed in Indonesia are still recorded as imports although the products will be sent to abroad.*

11.1 PERDAGANGAN TRADE

Tabel
Table 11.1.1 **Jumlah Sarana Perdagangan Menurut Jenisnya di Kabupaten Pesisir Selatan, 2017–2020**
Number of Trading Facilities by Type of Facility in Pesisir Selatan Regency, 2017–2020

Jenis Sarana Perdagangan Type of Trading Facilities	2018	2019	2020
(1)	(2)	(3)	(4)
Pasar/Market	49	52	...
Toko/Store	1 503	1 689	...
Kios	1 901	2 075	...
Warung	2 418	2 515	...
Jumlah/Total	5 871	6 331	...

Catatan/Note: *Tahun 2020 tidak melakukan pendataan/Did not collect data in 2020

Sumber/Source: Dinas Koperasi, UMKM, Perdagangan, dan Perindustrian Kabupaten Pesisir Selatan/ Cooperatives, SMME, Trade, and Industry Agency of Pesisir Selatan Regency

Tabel
Table 11.1.2

Jumlah Pedagang di Kabupaten Pesisir Selatan dirinci Menurut Kecamatan, 2020
Number of Merchants in Pesisir Selatan Regency by Subdistrict, 2020

Kecamatan Subdistrict	Pedagang Besar Wholesaler	Pedagang Menengah Medium Trader	Pedagang Kecil Small Trader
(1)	(2)	(3)	(4)
Silaut	-	-	-
Lunang	-	-	-
Basa Ampek Balai Tapan	-	-	-
Ranah Ampek Hulu Tapan	-	-	-
Pancung Soal	-	-	-
Airpura	-	-	-
Linggo Sari Baganti	-	-	-
Ranah Pesisir	-	-	-
Lengayang	-	-	-
Sutera	-	-	-
Batang Kapas	-	-	-
IV Jurai	-	-	-
Bayang	-	-	-
IV Nagari Bayang Utara	-	-	-
Koto XI Tarusan	-	-	-
Pesisir Selatan	-	-	-

Catatan/Note: . *Tahun 2020 tidak melakukan pendataan/Did not collect data in 2020

Sumber/Source: Dinas Koperasi, UMKM, Perdagangan, dan Perindustrian Kabupaten Pesisir Selatan/ Cooperatives, SMME, Trade, and Industry Agency of Pesisir Selatan Regency

11.2 HARGA PRICES

Tabel
Table 11.2.1

**Harga Rata-Rata Komoditi Ekspor Menurut Bulan di
Kabupaten Pesisir Selatan (Rp/Kg), 2020**
**Average Price of Export Commodity by Month in Pesisir
Selatan Regency (Rp/Kg), 2020**

Bulan Month	Komoditi Commodities				
	Karet Rubber	Kopi Coffee	Cengkeh Clove	Kulit Manis Cinnamons	Gambir Gambir
(1)	(2)	(3)	(4)	(5)	(6)
Januari/January	6 786	23 545	65 875	32 955	19 200
Februari/February	6 943	23 227	63 125	32 045	17 400
Maret/March	6 586	23 091	61 250	32 227	16 400
April/April	5 571	20 636	64 571	27 850	15 900
Mei/May	5 879	20 955	63 571	28 150	16 400
Juni/June	5 514	21 000	66 429	27 750	18 800
Juli/July	6 292	21 889	76 000	32 875	16 375
Agustus/August	6 750	22 778	64 286	32 500	17 875
September/September	7 458	23 444	63 286	33 250	19 625
Oktober/October	6 867	21 000	54 429	29 250	18 364
November/November	7 067	20 958	54 000	28 450	18 727
Desember/December	7 200	21 417	55 429	28 750	20 273
Rata-rata 2020	6 576	21 995	62 688	30 504	17 945

Lanjutan Tabel/*Continued Table* 11.2.1

Bulan <i>Month</i>	Komoditi <i>Commodities</i>			
	Kopra <i>Copra</i>	Rumput Laut <i>Algae</i>	Pala <i>Nutmeg</i>	Pinang <i>Areca Nut</i>
(1)	(7)	(8)	(9)	(10)
Januari/ <i>January</i>	4 000	-	30 600	10 393
Februari/ <i>February</i>	4 231	-	30 200	10 109
Maret/ <i>March</i>	4 385	-	30 200	9 679
April/ <i>April</i>	4 154	-	30 400	9 607
Mei/ <i>May</i>	4 408	-	30 400	10 236
Juni/ <i>June</i>	4 392	-	31 000	10 371
Juli/ <i>July</i>	4 545	-	32 625	10 000
Agustus/ <i>August</i>	4 509	-	32 000	10 318
September/ <i>September</i>	4 682	-	19 125	10 727
Oktober/ <i>October</i>	4 714	-	26 400	10 633
November/ <i>November</i>	4 786	-	25 600	10 900
Desember/ <i>December</i>	4 929	-	25 800	11 433
Rata-rata 2020	4 478	-	28 696	10 367

Lanjutan Tabel/*Continued Table* 11.2.1

Bulan <i>Month</i>	Komoditi <i>Commodities</i>			
	Gagang Cengkeh <i>Stick Clove</i>	Kapulaga <i>Kapulaga</i>	Jahe Ginger	Bunga Pala <i>Nutmeg Flower</i>
(1)	(11)	(12)	(13)	(14)
Januari/ <i>January</i>	10 000	105 000	18 000	170 000
Februari/ <i>February</i>	10 000	105 000	18 000	180 000
Maret/ <i>March</i>	10 000	102 500	18 000	180 000
April/ <i>April</i>	12 500	103 000	17 000	200 000
Mei/ <i>May</i>	12 500	102 000	23 000	200 000
Juni/ <i>June</i>	12 500	102 000	23 000	180 000
Juli/ <i>July</i>	15 000	84 333	24 000	180 000
Agustus/ <i>August</i>	15 000	74 333	23 000	190 000
September/ <i>September</i>	12 500	74 333	23 000	190 000
Oktober/ <i>October</i>	10 000	80 000	22 000	200 000
November/ <i>November</i>	10 000	69 333	23 000	200 000
Desember/ <i>December</i>	10 000	70 000	24 000	200 000
Rata-rata 2020	11 667	89 319	21 333	189 167

Catatan/*Note*: ...Sumber/*Source*: Dinas Koperasi, UMKM, Perdagangan, dan Perindustrian Kabupaten Pesisir Selatan/ *Cooperatives, SMME, Trade, and Industry Agency of Pesisir Selatan Regency*

PDRB KAB PESISIR

SELATAN, 2020

GRDP Pesisir Selatan Regency, 2020

ATAS DASAR
HARGA BERLAKU

13 995 040,00

Juta Rupiah

at Current Market
Prices

(Million Rupiahs)

PENDAPATAN DOMESTIK REGIONAL BRUTO MENURUT LAPANGAN USAHA

Gross Regional Domestic Product
by Industry

ATAS DASAR
HARGA KONSTAN

9 470 780,00

Juta Rupiah

at Constant Market
Prices

(Million Rupiahs)

ATAS DASAR
HARGA KONSTAN

9 582 867,69

Juta Rupiah

at Constant Market
Prices

(Million Rupiahs)

PERTUMBUHAN PDRB

GDP Growth

1,11%



PENJELASAN TEKNIS

1. Penghitungan statistik neraca nasional mengikuti buku petunjuk yang diterbitkan oleh Perserikatan Bangsa Bangsa (PBB) dikenal sebagai Sistem Neraca Nasional (SNN). SNN adalah rekomendasi internasional tentang bagaimana menyusun ukuran aktivitas ekonomi yang sesuai dengan standar neraca baku yang didasarkan pada prinsip-prinsip ekonomi. Rekomendasi yang dimaksud dinyatakan dalam sekumpulan konsep, definisi, klasifikasi, dan aturan neraca yang disepakati secara internasional dalam mengukur indikator tertentu seperti Produk Domestik Bruto (PDB). Salah satu bentuk adaptasi pencatatan statistik nasional adalah melakukan perubahan tahun dasar PDB Indonesia dari tahun 2000 ke 2010. Perubahan tahun dasar PDB dilakukan seiring dengan mengadopsi rekomendasi PBB yang tertuang dalam Sistem Neraca Nasional 2008 (SNA 2008).
2. Produk Domestik Bruto pada tingkat nasional serta Produk Domestik Regional Bruto (PDRB) pada tingkat regional (kabupaten) menggambarkan kemampuan suatu wilayah untuk menciptakan nilai tambah pada suatu waktu tertentu. Untuk menyusun PDB maupun PDRB digunakan 2 pendekatan, yaitu lapangan usaha dan pengeluaran. Keduanya menyajikan komposisi data nilai tambah dirinci menurut sumber kegiatan ekonomi (lapangan

TECHNICAL NOTES

1. *The method used to estimate national accounts statistics is based on the standard guidelines formed by United Nation known as System of National Accounts (SNA). SNA is the internationally agreed standard set of recommendations on how to compile measures of economic activity in accordance with strict accounting conventions based on economic principles. The recommendations are expressed in term of a set of concepts, definitions, classifications and accounting rules that comprise the internationally agreed standard for measuring indicators such as Gross Domestic Product (GDP). One of the improvement in the national statistical system is to rebase GDP form base year 2000 to 2010 in order to capture current economic condition. It is in line with the United Nations (UN) recommendation on 2008 SNA.*
2. *The basic measure of the value added arising from economic activity is known as Gross Domestic Product at the national level and Gross Regional Domestic Product (GRDP) at the regional level (regencies). To compile these statistics, two approaches have been used, i.e. "production approach" and "expenditure approach". The first approach is to measure value added produced by various kinds*

usaha) dan menurut komponen penggunaannya. PDB maupun PDRB dari sisi lapangan usaha merupakan penjumlahan seluruh komponen nilai tambah bruto yang mampu diciptakan oleh sektor-sektor ekonomi atas berbagai aktivitas produksinya. Sedangkan dari sisi pengeluaran menjelaskan tentang penggunaan dari nilai tambah tersebut.

3. PDB menurut lapangan usaha mengalami perubahan klasifikasi dari 9 lapangan usaha menjadi 17 lapangan usaha. PDB menurut lapangan usaha dirinci menurut total nilai tambah dari seluruh sektor ekonomi yang mencakup lapangan usaha Pertanian, Kehutanan, dan Perikanan; Pertambangan dan Penggalian; Industri Pengolahan; Pengadaan Listrik dan Gas; Pengadaan Air, Pengelolaan Sampah, Limbah dan Daur Ulang; Konstruksi; Perdagangan Besar dan Eceran, Reparasi Mobil dan Sepeda Motor; Transportasi dan Pergudangan; Penyediaan Akomodasi dan Makan Minum; Informasi dan Komunikasi; Jasa Keuangan dan Asuransi; Real Estat; Jasa Perusahaan; Administrasi Pemerintahan, Pertahanan dan Jaminan Sosial Wajib; Jasa Pendidikan; Jasa Kesehatan dan Kegiatan Sosial; dan Jasa lainnya.
4. PDB menurut pengeluaran mengalami perubahan klasifikasi dimana pengeluaran konsumsi Lembaga Non Profit yang Melayani Rumah Tangga (LNPR) yang sebelumnya termasuk bagian dari pengeluaran

of economic activities, while the second approach is to measure final uses of the country's output. In other words, GDP/GRDP is the sum of total value added produced by all economic industries (activities) and the way of using it.

3. *GDP by industry classification changes from 9 sectors to 17 industries. GDP by industry is classified by types of economic activities such as Agriculture, Forestry and Fishing; Mining and Quarrying; Manufacturing; Electricity and Gas; Water supply, Sewerage, Waste Management and Remediation Activities; Construction; Wholesale and Retail Trade; Repair of Motor Vehicles and Motorcycles; Transportation and Storage; Accommodation and Food Service Activities; Information and Communication; Financial and Insurance Activities; Real Estate Activities; Business Activities; Public Administration; Defence and Compulsory Social Security; Education; Human Health and Social Work Activities; and Other Services Activities.*
4. *GDP by expenditure classification changes where consumption expenditure Non-profit Institutions Serving Households (NPISH) previously included as part of household consumption expenditure is taken out into*

konsumsi rumah tangga menjadi komponen terpisah. Sehingga klasifikasi PDB menurut pengeluaran dirinci menjadi 7 komponen yaitu komponen pengeluaran konsumsi rumah tangga, pengeluaran konsumsi LNPR, pengeluaran konsumsi pemerintah, pembentukan modal tetap bruto, perubahan inventori, ekspor barang dan jasa, dan impor barang dan jasa.

5. Pengeluaran konsumsi rumah tangga mencakup berbagai pengeluaran konsumsi akhir rumah tangga atas barang dan jasa untuk memenuhi kebutuhan individu ataupun kelompok secara langsung. Pengeluaran rumah tangga di sini mencakup makanan dan minuman selain restoran; pakaian, alas kaki dan jasa perawatannya; perumahan dan perlengkapan rumah tangga; kesehatan dan pendidikan; transportasi dan komunikasi; restoran dan hotel serta lainnya.
6. Pengeluaran Konsumsi Pemerintah terdiri dari Pengeluaran Konsumsi Individu dan Pengeluaran Konsumsi Kolektif. Barang dan jasa individu merupakan barang dan jasa privat, dimana ciri-ciri barang privat adalah a) Scarcity, yaitu ada kelangkaan/keterbatasan dalam jumlah; b) Excludable consumption, yaitu konsumsi suatu barang dapat dibatasi hanya pada mereka yang memenuhi persyaratan tertentu (biasanya harga); c) Rivalrous competition, yaitu konsumsi oleh satu konsumen akan mengurangi

separate component. So that, GDP by type of expenditures is classified into: household consumption expenditure, NPISH consumption expenditure, government consumption expenditure, gross fixed capital formation, changes in inventories, exports of goods and services, and imports of goods and services.

5. *Household consumption expenditures consist of expenditures incurred by households, which are used for both individual or collective needs. Household consumptions are classified into food and beverages other than restaurants; clothing, footwear, and related maintenance services; housing and household equipment; health and education; transport and communication; restaurants and hotels; and others.*
6. *Government consumption expenditure consists of Individual Consumption Expenditure and Collective Consumption Expenditure. Individual goods and services are private goods and services, which the characteristics of private goods is a) Scarcity, that there is a scarcity/limited in number; b) Excludable consumption, the consumption of goods can be limited only to those who meet certain requirements (usually the price); c) Rivalrous competition, ie consumption by the consumer will reduce or eliminate the chance of another party to do so. Examples*

atau menghilangkan kesempatan pihak lain untuk melakukan hal serupa. Contoh barang dan jasa yang dihasilkan pemerintah dan tergolong sebagai barang dan jasa individu adalah jasa pelayanan kesehatan pemerintah di rumah sakit/puskesmas dan jasa pendidikan di sekolah/universitas negeri. Sedangkan barang dan jasa kolektif ekuivalen dengan barang publik yang memiliki ciri a) Non rivalry, yaitu penggunaan satu konsumen terhadap suatu barang tidak mengurangi kesempatan konsumen lain untuk juga mengkonsumsi barang tersebut; b) Non excludable, yaitu apabila suatu barang publik tersedia, maka tidak ada yang dapat menghalangi siapapun untuk memperoleh manfaat dari barang tersebut atau dengan kata lain setiap orang memiliki akses ke barang tersebut. Contoh barang dan jasa yang dihasilkan pemerintah dan tergolong sebagai barang dan jasa kolektif adalah jasa pertahanan yang dilakukan TNI dan keamanan yang dilakukan kepolisian.

7. Pembentukan Modal Tetap Bruto (PMTB) mencakup pengadaan, pembuatan, dan pembelian barang modal. Barang modal dimaksud adalah barang-barang yang digunakan untuk proses produksi, tahan lama atau yang mempunyai umur pemakaian lebih dari satu tahun seperti bangunan, mesin-mesin dan alat angkutan. Termasuk pula di sini perbaikan besar (berat) yang sifatnya memperpanjang umur

of goods and services produced by government and classified as goods and services of individuals is the government health services in hospitals/health centers and education services in schools/universities. Collective goods and services equivalent to public goods characterized by a) Non-rivalry, namely the use of a consumer for an item does not reduce the chance of another consumer to also consume goods; b) Non-excludable, i.e. when a public good available, then nothing can hinder anyone to benefit from the goods or in other words everyone has access to the goods. Examples of goods and services produced by government and classified as collective goods and services is carried military defense services and the police's security.

7. *Gross Fixed Capital Formation (GFCF) includes procurement, manufacture, and the purchase of capital goods. Capital goods are goods which are used for the production process, durable or have a service life of more than one year such as buildings, machinery, and transportation equipment. Including here: huge improvement that are to extend the life or changing the shape or the capacity of the capital goods. Capital expenditures for military purposes are also covered as GFCF. GFCF component are classified into six sub-components: Construction;*

atau mengubah bentuk atau kapasitas barang modal tersebut. Pengeluaran barang modal untuk keperluan militer juga dicakup sebagai PMTB. Klasifikasi komponen PMTB dibagi menjadi 6 sub komponen yaitu Konstruksi; Mesin dan Peralatan; Kendaraan; Peralatan Lainnya; Cultivated Biological Resources (CBR) dan Produk Kekayaan Intelektual.

8. Ekspor barang dan jasa merupakan transaksi perdagangan barang dan jasa dari penduduk (residen) ke bukan penduduk (nonresiden). Impor barang dan jasa adalah transaksi perdagangan dari bukan penduduk ke penduduk. Ekspor atau impor barang terjadi pada saat terjadi perubahan hak kepemilikan barang antara penduduk dengan bukan penduduk (dengan atau tanpa perpindahan fisik barang tersebut). Pada PDB dengan tahun dasar 2010, ekspor dan impor barang dirinci menjadi nonmigas dan migas.
9. Produk Domestik Bruto maupun agregat turunannya disajikan dalam 2 (dua) versi penilaian, yaitu atas dasar "harga berlaku" dan atas dasar "harga konstan". Disebut sebagai harga berlaku karena seluruh agregat dinilai dengan menggunakan harga pada tahun berjalan, sedangkan harga konstan penilaiannya didasarkan kepada harga satu tahun dasar tertentu, dalam publikasi ini digunakan harga tahun 2010.
10. Laju pertumbuhan Produk Domestik Bruto diperoleh dari perhitungan PDB atas dasar

Machinery and Equipment; vehicle; Other equipment; Cultivated Biological Resources (CBR) and Intellectual Property Product.

8. *Exports of goods and services consist of transactions of goods and services from residents to non-residents. Imports of goods and services consist of transaction of goods and services from non-residents to residents. Exports and imports of goods occur when there are changes in ownership of goods between residents and non-residents (with or without physical movements of goods across frontiers). On the GDP at 2010 basic year, exports and imports of goods specified into non oil and gas and oil and gas.*
9. *GDP and its aggregations are presented in two forms: at current market prices and at constant base year market prices. In presenting current market prices, all aggregates are valued at current market prices, while base year constant market prices are shown by valuing all aggregates at fixed base year prices. Year of 2010 is used as the base year in this publication.*
10. *Growth rate of Gross Domestic Product is derived from GDP at constant market prices. It is obtained by subtracting the value of GDP year n with the value of GDP year n-1,*

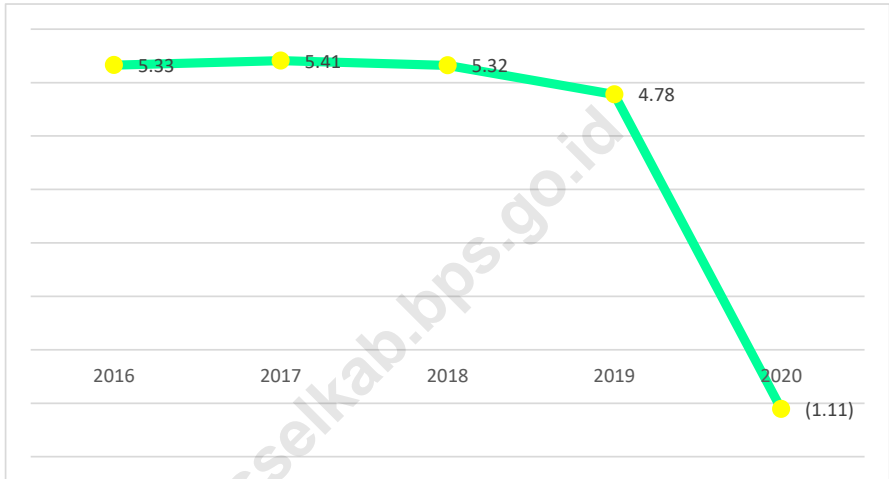
harga konstan. Diperoleh dengan cara mengurangi nilai PDB pada tahun ke-n terhadap nilai pada tahun ke n-1 (tahun sebelumnya), dibagi dengan nilai pada tahun ke n-1, dikalikan dengan 100 persen. Laju pertumbuhan menunjukkan perkembangan agregat pendapatan dari satu waktu tertentu terhadap waktu sebelumnya.

divided by the value of GDP year n-1 then multiplied by 100 percent. The growth rate of GDP explains the income growth during the given period.

<https://pesselkab.bps.go.id>

Gambar 12.1
Figures

Laju Pertumbuhan Produk Domestik Regional Bruto Atas Dasar Harga Konstan 2010 (persen), 2016-2020
Growth Rate of Gross Regional Product at 2010 Constant Market Price (percent), 2016-2020



Sumber/Source: BPS, berbagai sensus, survei dan sumber lain/BPS-Statistics Indonesia, various census, survey, and other sources

12.1 PRODUK DOMESTIK REGIONAL BRUTO MENURUT LAPANGAN USAHA GROSS REGIONAL DOMESTICS PRODUCT BY INDUSTRY

Tabel 12.1.1 **Produk Domestik Regional Bruto Atas Dasar Harga Berlaku Menurut Lapangan Usaha di Kabupaten Pesisir Selatan (miliar rupiah), 2016–2020**
Gross Regional Domestic Product at Current Market Prices by Industry in Pesisir Selatan Regency (billion rupiahs), 2016–2020

Lapangan Usaha/Industry	2016	2017	2018	2019 *	2020**
(1)	(2)	(3)	(4)	(5)	(6)
A Pertanian, Kehutanan, dan Perikanan/ <i>Agriculture, Forestry, and Fishing</i>	4 641,34	4 852,26	5 124,50	5 370,74	5 241,83
B Pertambangan dan Penggalian/ <i>Mining and Quarrying</i>	428,70	447,75	474,48	514,90	502,93
C Industri Pengolahan/ <i>Manufacturing</i>	909,89	968,66	1 008,52	898,37	905,80
D Pengadaan Listrik dan Gas/ <i>Electricity and Gas</i>	5,47	5,86	6,35	7,35	7,06
E Pengadaan Air; Pengelolaan Sampah, Limbah, dan Daur Ulang/ <i>Water Supply; Sewerage, Waste Management, and Remediation Activities</i>	7,33	7,75	8,09	8,65	8,56
F Konstruksi/ <i>Construction</i>	1 115,76	1 238,76	1 419,56	1 620,85	1 611,23
G Perdagangan Besar dan Eceran; Reparasi Mobil dan Sepeda Motor/ <i>Wholesale and Retail Trade; Repair of Motor Vehicles and Motorcycles</i>	1 316,18	1 425,92	1 557,29	1 725,38	1 713,89
H Transportasi dan Pergudangan/ <i>Transportation and Storage</i>	409,53	451,07	497,97	555,57	515,93
I Penyediaan Akomodasi dan Makan Minum/ <i>Accommodation and Food Service Activities</i>	131,96	148,19	163,30	188,02	167,53
J Informasi dan Komunikasi/ <i>Information and Communication</i>	612,92	689,12	791,17	903,65	966,75

Lanjutan Tabel/*Continued Table* 12.1.1

Lapangan Usaha/Industry		2016	2017	2018	2019 *	2020**
(1)		(2)	(3)	(4)	(5)	(6)
K	Jasa Keuangan dan Asuransi/ <i>Financial and Insurance Activities</i>	257,40	266,34	277,05	297,33	306,43
L	Real Estat/ <i>Real Estate Activities</i>	155,38	165,69	176,30	192,91	194,74
M,N	Jasa Perusahaan/ <i>Business Activities</i>	5,93	6,33	6,92	7,63	7,46
O	Administrasi Pemerintahan, Pertahanan, dan Jaminan Sosial Wajib/ <i>Public Administration and Defence; Compulsory Social Security</i>	669,28	737,20	799,22	910,60	989,54
P	Jasa Pendidikan/ <i>Education</i>	343,99	372,91	417,18	471,79	494,34
Q	Jasa Kesehatan dan Kegiatan Sosial/ <i>Human Health and Social Work Activities</i>	136,10	148,97	166,14	186,50	204,23
R,S,T,U	Jasa Lainnya/ <i>Other Services Activities</i>	124,23	136,73	151,95	175,40	156,80
Produk Domestik Regional Bruto/<i>Gross Regional Domestic Product</i>		11 271,40	12 069,52	13 045,98	14 035,66	13 995,04

Catatan/Note: * Angka sementara/*Preliminary Figure*

** Angka sangat sementara/*Very Preliminary Figure*

Sumber/Source: BPS, berbagai sensus, survei dan sumber lain/*BPS-Statistics Indonesia, various census, survey, and other sources*

Tabel 12.1.2 **Produk Domestik Regional Bruto Atas Dasar Harga Konstan 2010 Menurut Lapangan Usaha di Kabupaten Pesisir Selatan (miliar rupiah), 2016–2020**
Gross Regional Domestic Product at 2010 Constant Market Prices by Industry in Pesisir Selatan Regency (billion rupiahs), 2016–2020

Lapangan Usaha/Industry		2016	2017	2018	2019 *	2020**
(1)		(2)	(3)	(4)	(5)	(6)
A	Pertanian, Kehutanan, dan Perikanan/ <i>Agriculture, Forestry, and Fishing</i>	3 185,52	3 286,25	3 397,78	3 492,09	3 489,73
B	Pertambangan dan Penggalian/ <i>Mining and Quarrying</i>	313,61	322,92	336,62	357,53	344,97
C	Industri Pengolahan/ <i>Manufacturing</i>	726,92	740,23	763,25	722,64	700,37
D	Pengadaan Listrik dan Gas/ <i>Electricity and Gas</i>	2,80	2,95	3,11	3,21	3,05
E	Pengadaan Air; Pengelolaan Sampah, Limbah, dan Daur Ulang/ <i>Water Supply; Sewerage, Waste Management, and Remediation Activities</i>	5,95	6,21	6,37	6,58	6,50
F	Konstruksi/ <i>Construction</i>	802,54	878,64	946,62	1 029,87	969,75
G	Perdagangan Besar dan Eceran; Reparasi Mobil dan Sepeda Motor/ <i>Wholesale and Retail Trade; Repair of Motor Vehicles and Motorcycles</i>	1 007,37	1 088,21	1 165,04	1 262,52	1 257,58
H	Transportasi dan Pergudangan/ <i>Transportation and Storage</i>	319,57	347,28	375,38	405,90	360,63
I	Penyediaan Akomodasi dan Makan Minum/ <i>Accommodation and Food Service Activities</i>	84,16	93,23	100,79	108,89	94,71
J	Informasi dan Komunikasi/ <i>Information and Communication</i>	566,21	626,99	684,57	745,46	799,21

Lanjutan Tabel/*Continued Table* 12.1.2

Lapangan Usaha/Industry		2016	2017	2018	2019 *	2020**
(1)		(2)	(3)	(4)	(5)	(6)
K	Jasa Keuangan dan Asuransi/ <i>Financial and Insurance Activities</i>	185,02	188,72	189,67	194,79	195,35
L	Real Estat/ <i>Real Estate Activities</i>	117,15	123,25	128,88	135,87	135,94
M,N	Jasa Perusahaan/ <i>Business Activities</i>	4,45	4,68	4,94	5,25	5,04
O	Administrasi Pemerintahan, Pertahanan, dan Jaminan Sosial Wajib/ <i>Public Administration and Defence; Compulsory Social Security</i>	486,31	511,31	547,33	576,01	572,04
P	Jasa Pendidikan/ <i>Education</i>	235,98	252,43	268,26	288,68	300,80
Q	Jasa Kesehatan dan Kegiatan Sosial/ <i>Human Health and Social Work Activities</i>	104,66	112,93	121,48	130,61	139,14
R,S,T,U	Jasa Lainnya/ <i>Other Services Activities</i>	84,38	91,81	99,88	110,77	95,98
Produk Domestik Regional Bruto/<i>Gross Regional Domestic Product</i>		8 232 ,59	8 678,05	9 139,97	9 576,67	9 470,78

Catatan/Note: * Angka sementara/*Preliminary Figure*

** Angka sangat sementara/*Very Preliminary Figure*

Sumber/Source: BPS, berbagai sensus, survei dan sumber lain/*BPS-Statistics Indonesia, various census, survey, and other sources*

Tabel
Table 12.1.3

Distribusi Persentase Produk Domestik Regional Bruto Atas Dasar Harga Berlaku Menurut Lapangan Usaha di Kabupaten Pesisir Selatan, 2016–2020
Percentage Distribution of Gross Regional Domestic Product at Current Market Prices by Industry in Pesisir Selatan Regency, 2016–2020

Lapangan Usaha/ <i>Industry</i>	2016	2017	2018	2019 *	2020**
(1)	(2)	(3)	(4)	(5)	(6)
A Pertanian, Kehutanan, dan Perikanan/ <i>Agriculture, Forestry, and Fishing</i>	41,18	40,20	39,28	38,26	37,45
B Pertambangan dan Penggalian/ <i>Mining and Quarrying</i>	3,80	3,71	3,64	3,67	3,59
C Industri Pengolahan/ <i>Manufacturing</i>	8,07	8,03	7,73	6,40	6,47
D Pengadaan Listrik dan Gas/ <i>Electricity and Gas</i>	0,05	0,05	0,05	0,05	0,05
E Pengadaan Air; Pengelolaan Sampah, Limbah, dan Daur Ulang/ <i>Water Supply; Sewerage, Waste Management, and Remediation Activities</i>	0,07	0,06	0,06	0,06	0,06
F Konstruksi/ <i>Construction</i>	9,90	10,26	10,88	11,55	11,51
G Perdagangan Besar dan Eceran; Reparasi Mobil dan Sepeda Motor/ <i>Wholesale and Retail Trade; Repair of Motor Vehicles and Motorcycles</i>	11,68	11,81	11,94	12,29	12,25
H Transportasi dan Pergudangan/ <i>Transportation and Storage</i>	3,63	3,74	3,82	3,96	3,69
I Penyediaan Akomodasi dan Makan Minum/ <i>Accommodation and Food Service Activities</i>	1,17	1,23	1,25	1,34	1,20
J Informasi dan Komunikasi/ <i>Information and Communication</i>	5,44	5,71	6,06	6,44	6,91
K Jasa Keuangan dan Asuransi/ <i>Financial and Insurance Activities</i>	2,28	2,21	2,12	2,12	2,19

Lanjutan Tabel/*Continued Table* 12.1.3

Lapangan Usaha/ <i>Industry</i>		2016	2017	2018	2019 *	2020**
(1)		(2)	(3)	(4)	(5)	(6)
L	Real Estat/ <i>Real Estate Activities</i>	1,38	1,37	1,35	1,37	1,39
M,N	Jasa Perusahaan/ <i>Business Activities</i>	0,05	0,05	0,05	0,05	0,05
O	Administrasi Pemerintahan, Pertahanan, dan Jaminan Sosial Wajib/ <i>Public Administration and Defence; Compulsory Social Security</i>	5,94	6,11	6,13	6,49	7,07
P	Jasa Pendidikan/ <i>Education</i>	3,05	3,09	3,20	3,36	3,53
Q	Jasa Kesehatan dan Kegiatan Sosial/ <i>Human Health and Social Work Activities</i>	1,21	1,23	1,27	1,33	1,46
R,S,T,U	Jasa Lainnya/ <i>Other Services Activities</i>	1,10	1,13	1,16	1,25	1,12
Produk Domestik Regional Bruto/<i>Gross Regional Domestic Product</i>		100,00	100,00	100,00	100,00	100,00

Catatan/*Note*: * Angka sementara/*Preliminary Figure*

** Angka sangat sementara/*Very Preliminary Figure*

Sumber/*Source*: BPS, berbagai sensus, survei dan sumber lain/*BPS-Statistics Indonesia, various census, survey, and other sources*

Tabel 12.1.4 **Laju Pertumbuhan Produk Domestik Regional Bruto Atas Dasar Harga Konstan 2010 Menurut Lapangan Usaha di Kabupaten Pesisir Selatan (persen), 2017–2020**
Growth Rate of Gross Regional Domestic Product at 2010 Constant Market Prices by Industry in Pesisir Selatan Regency (percent), 2017–2020

Lapangan Usaha/Industry		2017	2018	2019	2020
(1)		(2)	(3)	(4)	(5)
A	Pertanian, Kehutanan, dan Perikanan/ <i>Agriculture, Forestry, and Fishing</i>	3,16	3,39	2,78	(0,07)
B	Pertambangan dan Penggalian/ <i>Mining and Quarrying</i>	2,97	4,24	6,21	(3,51)
C	Industri Pengolahan/ <i>Manufacturing</i>	1,83	3,11	(5,32)	(3,08)
D	Pengadaan Listrik dan Gas/ <i>Electricity and Gas</i>	5,31	5,51	3,24	(5,21)
E	Pengadaan Air; Pengelolaan Sampah, Limbah, dan Daur Ulang/ <i>Water Supply; Sewerage, Waste Management, and Remediation Activities</i>	4,23	2,58	3,39	(1,28)
F	Konstruksi/ <i>Construction</i>	9,48	7,74	8,79	(5,84)
G	Perdagangan Besar dan Eceran; Reparasi Mobil dan Sepeda Motor/ <i>Wholesale and Retail Trade; Repair of Motor Vehicles and Motorcycles</i>	8,02	7,06	8,37	(0,39)
H	Transportasi dan Pergudangan/ <i>Transportation and Storage</i>	8,67	8,09	8,13	(11,15)
I	Penyediaan Akomodasi dan Makan Minum/ <i>Accommodation and Food Service Activities</i>	10,78	8,11	8,04	(13,03)
J	Informasi dan Komunikasi/ <i>Information and Communication</i>	10,73	9,18	8,89	7,21
K	Jasa Keuangan dan Asuransi/ <i>Financial and Insurance Activities</i>	2,00	0,50	2,70	0,28
L	Real Estat/ <i>Real Estate Activities</i>	5,21	4,57	5,42	0,05
M,N	Jasa Perusahaan/ <i>Business Activities</i>	5,23	5,56	6,19	(3,98)

Lanjutan Tabel/*Continued Table* 12.1.4

Lapangan Usaha/Industry		2017	2018	2019	2020
	(1)	(2)	(3)	(4)	(5)
O	Administrasi Pemerintahan, Pertahanan, dan Jaminan Sosial Wajib/ <i>Public Administration and Defence; Compulsory Social Security</i>	5,14	7,04	5,24	(0,69)
P	Jasa Pendidikan/ <i>Education</i>	6,97	6,27	7,61	4,20
Q	Jasa Kesehatan dan Kegiatan Sosial/ <i>Human Health and Social Work Activities</i>	7,90	7,58	7,51	6,53
R,S,T,U	Jasa Lainnya/ <i>Other Services Activities</i>	8,81	8,79	10,91	(13,35)
	Produk Domestik Regional Bruto/<i>Gross Regional Domestic Product</i>	5,41	5,32	4,78	(1,11)

Catatan/Note: * Angka sementara/*Preliminary Figure*

** Angka sangat sementara/*Very Preliminary Figure*

Sumber/Source: BPS, berbagai sensus, survei dan sumber lain/*BPS-Statistics Indonesia, various census, survey, and other sources*

12.2 PRODUK DOMESTIK REGIONAL BRUTO MENURUT PENGELUARAN GROSS REGIONAL DOMESTICS PRODUCT BY EXPENDITURE

Tabel 12.2.1 **Produk Domestik Regional Bruto Kabupaten Pesisir Selatan Atas Dasar Harga Berlaku Menurut Pengeluaran (Juta rupiah), 2015–2019**
Gross Regional Domestic Product of Pesisir Selatan Regency at Current Market Prices by Expenditure (Million rupiahs), 2015–2019

Jenis Pengeluaran <i>Type of Expenditure</i>	2015	2016	2017	2018*	2019**
(1)	(2)	(3)	(4)	(5)	(6)
1 Pengeluaran Konsumsi Rumah Tangga/ <i>Households Consumption Expenditure</i>	5 621 025,76	6 080 205,89	6 517 291,31	7 067 218,55	7 711 442,27
2 Pengeluaran Konsumsi LNPR/ <i>NPISHs Consumption Expenditure</i>	116 836,87	128 572,27	132 722,22	144 004,79	165 551,06
3 Pengeluaran Konsumsi Pemerintah/ <i>Government Consumption Expenditure</i>	1 362 783,88	1 454 248,79	1 501 564,48	1 621 477,66	1 763 280,21
4 Pembentukan Modal Tetap Bruto/ <i>Gross Fixed Capital Formation</i>	3 149 455,12	3 435 994,83	3 659 125,52	3 911 704,93	4 239 247,06
5 Perubahan Inventori/ <i>Changes in Inventories</i>	316 887,18	144 868,45	7 319,41	10 522,92	(5 509,80)
6 Net Ekspor Barang dan Jasa/ <i>Net Export of Goods and Services</i>	(369 818,49)	27 511,64	251 496,45	294 756,04	170 798,96
Produk Domestik Regional Bruto <i>Gross Regional Domestic Product</i>	10 197 170,32	11 271 401,87	12 069 519,39	13 049 684,91	14 044 809,75

Catatan/Note: * Angka sementara/ *Preliminary Figures*

** Angka sangat sementara/ *Very Preliminary Figures*

Sumber/Source: BPS, berbagai sensus, survei dan sumber lain/ *BPS-Statistics Indonesia, various census, survey, and other sources*

Tabel
Table 12.2.2

Produk Domestik Regional Bruto Kabupaten Pesisir Selatan Atas Dasar Harga Konstan Menurut Pengeluaran (Juta rupiah), 2015–2019
Gross Regional Domestic Product of Pesisir Selatan Regency at Constant Prices by Expenditure (Million rupiahs), 2015–2019

Jenis Pengeluaran <i>Type of Expenditure</i>	2015	2016	2017	2018*	2019**
(1)	(2)	(3)	(4)	(5)	(6)
1 Pengeluaran Konsumsi Rumah Tangga/ <i>Households Consumption Expenditure</i>	4 204 449,54	4 403 463,44	4 632 327,74	4 859 457,44	5 080 679,02
2 Pengeluaran Konsumsi LNPR/ <i>NPISHs Consumption Expenditure</i>	91 590,48	95 932,28	100 155,90	106 233,87	119 884,82
3 Pengeluaran Konsumsi Pemerintah/ <i>Government Consumption Expenditure</i>	981 586,61	990 681,58	983 463,72	1 031 772,41	1 084 459,47
4 Pembentukan Modal Tetap Bruto/ <i>Gross Fixed Capital Formation</i>	2 376 495,48	2 539 104,17	2 653 749,20	2 746 655,73	2 870 703,85
5 Perubahan Inventori/ <i>Changes in Inventories</i>	237 371,82	104 752,66	5 173,93	7 184,74	(3 361,61)
6 Net Ekspor Barang dan Jasa/ <i>Net Export of Goods and Services</i>	(75 279,88)	98 658,48	303 182,76	391 393,01	430 502,13
Produk Domestik Regional Bruto Gross Regional Domestic Product	7 816 214,05	8 232 592,61	8 678 053,24	9 142 697,20	9 582 867,69

Catatan/Note: * Angka sementara/ *Preliminary Figures*

** Angka sangat sementara / *Very Preliminary Figures*

Sumber/Source: BPS, berbagai sensus, survei dan sumber lain/ *BPS-Statistics Indonesia, various census, survey, and other sources*

Tabel
Table 12.2.3

Distribusi Produk Domestik Regional Bruto Kabupaten Pesisir Selatan Atas Dasar Harga Berlaku Menurut Pengeluaran (Juta rupiah), 2015–2019
Percentage Distribution of Gross Regional Domestic Product of Pesisir Selatan Regency at Current Market Prices by Expenditure (Million rupiahs), 2015–2019

Jenis Pengeluaran <i>Type of Expenditure</i>	2015	2016	2017	2018*	2019**
(1)	(2)	(3)	(4)	(5)	(6)
1 Pengeluaran Konsumsi Rumah Tangga/ <i>Households Consumption Expenditure</i>	55,12	53,94	54,00	54,16	54,91
2 Pengeluaran Konsumsi LNPRT/NPISHs <i>Consumption Expenditure</i>	1,15	1,14	1,10	1,10	1,18
3 Pengeluaran Konsumsi Pemerintah/ <i>Government Consumption Expenditure</i>	13,36	12,90	12,44	12,43	12,55
4 Pembentukan Modal Tetap Bruto/ <i>Gross Fixed Capital Formation</i>	30,89	30,48	30,32	29,98	30,18
5 Perubahan Inventori/ <i>Changes in Inventories</i>	3,11	1,29	0,06	0,08	(0,04)
6 Net Ekspor Barang dan Jasa/ <i>Net Export of Goods and Services</i>	(3,63)	0,24	2,08	2,26	1,22
Produk Domestik Regional Bruto <i>Gross Regional Domestic Product</i>	100,00	100,00	100,00	100,00	100,00

Catatan/Note: * Angka sementara/ *Preliminary Figures*

** Angka sangat sementara / *Very Preliminary Figures*

Sumber/Source: BPS, berbagai sensus, survei dan sumber lain/ *BPS-Statistics Indonesia, various census, survey, and other sources*

Tabel
Table 12.2.4

**Laju Pertumbuhan Produk Domestik Regional Bruto
Kabupaten Pesisir Selatan Atas Dasar Harga Konstan
Menurut Pengeluaran (Juta rupiah), 2015–2019**
*Growth Rate of Gross Regional Domestic Product of Pesisir
Selatan Regency at Constant Prices by Expenditure (Million
rupiahs), 2015–2019*

Jenis Pengeluaran <i>Type of Expenditure</i>	2015	2016	2017	2018*	2019**
(1)	(2)	(3)	(4)	(5)	(6)
1 Pengeluaran Konsumsi Rumah Tangga/ <i>Households Consumption Expenditure</i>	4,37	4,73	5,20	4,90	4,55
2 Pengeluaran Konsumsi LNPRT/NPISHs <i>Consumption Expenditure</i>	3,50	4,74	4,40	6,07	12,85
3 Pengeluaran Konsumsi Pemerintah/ <i>Government Consumption Expenditure</i>	9,04	0,93	(0,73)	4,91	5,11
4 Pembentukan Modal Tetap Bruto/ <i>Gross Fixed Capital Formation</i>	4,81	6,84	4,52	3,50	4,52
Produk Domestik Regional Bruto <i>Gross Regional Domestic Product</i>	5,73	5,33	5,41	5,35	4,81

Catatan/Note: * Angka sementara / *Preliminary Figures*

** Angka sangat sementara / *Very Preliminary Figures*

Sumber/Source: BPS, berbagai sensus, survei dan sumber lain/ *BPS-Statistics Indonesia, various census, survey, and other sources*

<https://pesselkab.bps.go.id>

PERBANDINGAN ANTAR KABUPATEN

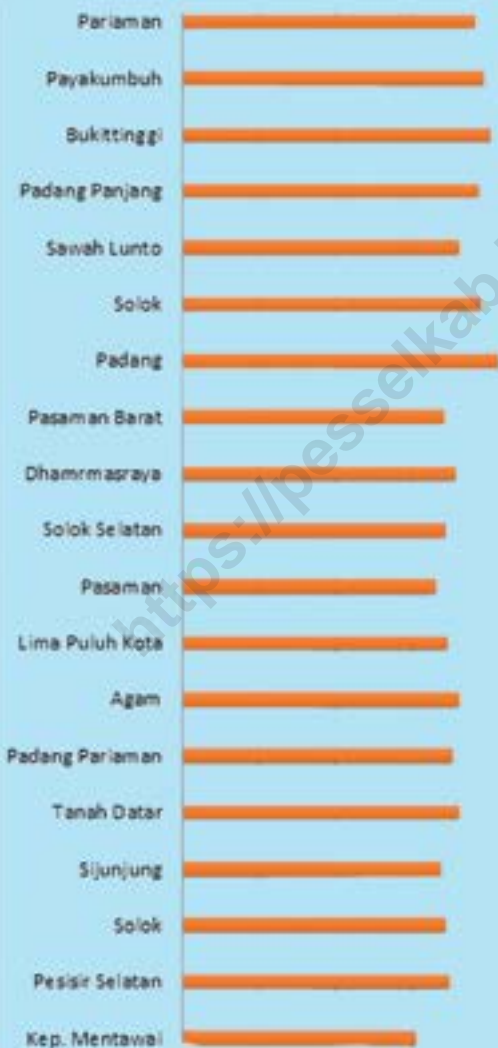
Regency/Municipal Comparison

BAB
CHAPTER

13

IPM Menurut Kabupaten/Kota di Provinsi Sumatera Barat, 2020

HDI by Regency/Municipality
in Sumatera Barat Province, 2020



IPM
TERTINGGI
Highest HDI

KOTA PADANG
82,82

IPM
PERINGKAT
8

8th Rank HDI

**PESISIR
SELATAN**
70,08

IPM
TERENDAH
Lowest HDI

Lowest HDI

**KEPULAUAN
MENTAWAI**
61,09

PENJELASAN TEKNIS

1. Penduduk miskin adalah penduduk yang memiliki rata-rata pengeluaran per kapita per bulan di bawah Garis Kemiskinan
2. Indeks Pembangunan Manusia adalah ukuran ringkas rata-rata capaian/keberhasilan dimensi utama pembangunan manusia, yaitu: umur panjang dan hidup sehat, mempunyai pengetahuan, dan memiliki standar hidup yang layak

TECHNICAL NOTES

1. *A person whose expenditure per capita per month is below the poverty line is considered to be poor*
2. *The Human Development Index (HDI) is a summary measure of average achievement in key dimensions of human development: a long and healthy life, being knowledgeable, and have a decent standard of living.*

<https://pesselkab.bps.go.id>

Tabel 13.1 Jumlah Penduduk Menurut Kabupaten/Kota di Provinsi Sumatera Barat (ribu), 2016–2020
Population by Regency/Municipality in Sumatera Barat Province (thousand), 2016–2020

Kabupaten/Kota Regency/Municipality		2000 ¹	2010 ¹	2020 ¹
(1)		(2)	(3)	(4)
Kabupaten/Regency				
1.	Kep. Mentawai	60 897	76 173	87 623
2.	Pesisir Selatan	391 347	429 246	504 418
3.	Solok	438 975	348 566	391 497
4.	Sijunjung	307 810	201 823	235 045
5.	Tanah Datar	327 114	338 494	371 704
6.	Padang Pariaman	432 790	391 056	430 626
7.	Agam	414 972	454 853	529 138
8.	Lima Puluh Kota	311 773	348 555	383 525
9.	Pasaman	513 674	253 299	299 851
10.	Solok Selatan	...	144 281	182 027
11.	Dharmasraya	...	191 422	228 591
12.	Pasaman Barat	...	365 129	431 672
Kota/Municipality				
1.	Padang	713 242	833 562	909 040
2.	Solok	48 120	59 396	73 438
3.	Sawahlunto	50 868	56 866	65 138
4.	Padang Panjang	40 139	47 008	56 311
5.	Bukittinggi	91 983	111 312	121 028
6.	Payakumbuh	97 901	116 825	139 576
7.	Pariaman	...	79 043	94 224
Sumatera Barat		4 241 605	4 865 331	5 534 472

Catatan/Note: ¹Hasil Sensus Penduduk 2000 (Juni), 2010 (Mei) dan 2020 (September)/The result of the 2000 (Juni), 2010 (May) and 2020 Population Census (September)

Sumber/Source: BPS, Sensus Penduduk (SP) 2000, 2010 dan 2020/BPS-Statistics Indonesia, 2000, 2010, and 2020 Population Census

Tabel
Table 13.2

Tingkat Pengangguran Terbuka Menurut Kabupaten/Kota di Provinsi Sumatera Barat (persen), 2016–2020
Open Unemployment Rate by Regency/Municipal in West Sumatera Province (percentage), 2016–2020

Kabupaten/Kota Regency/Municipality	2016	2017	2018	2019	2020
(1)	(2)	(3)	(4)	(5)	(6)
Kabupaten/Regency					
1. Kep. Mentawai	-	1,96	2,31	2,92	3,98
2. Pesisir Selatan	-	5,95	6,03	5,84	7,00
3. Solok	-	6,05	6,12	4,65	4,65
4. Sijunjung	-	3,32	3,22	3,68	5,30
5. Tanah Datar	-	3,72	4,01	3,14	4,79
6. Padang Pariaman	-	6,65	7,03	5,97	8,13
7. Agam	-	4,23	4,93	4,72	4,61
8. Lima Puluh Kota	-	2,60	2,73	2,28	3,03
9. Pasaman	-	6,81	6,04	5,21	5,04
10. Solok Selatan	-	5,54	5,84	4,91	5,62
11. Dharmasraya	-	3,69	4,02	5,08	5,31
12. Pasaman Barat	-	3,99	3,36	4,64	4,69
Kota/Municipality					
1. Padang	-	9,44	9,29	8,76	13,64
2. Solok	-	5,88	6,03	7,09	8,35
3. Sawahlunto	-	6,19	5,92	6,82	8,20
4. Padang Panjang	-	5,43	5,35	4,35	7,22
5. Bukittinggi	-	6,94	7,24	6,14	7,51
6. Payakumbuh	-	3,45	3,95	4,11	6,68
7. Pariaman	-	5,97	5,82	5,42	5,73
Sumatera Barat	5,09	5,58	5,66	5,33	6,88

Catatan/Note: - Tahun 2016, data tenaga kerja perkab/kot tidak tersedia karena sampel tidak mencukupi

- Data 2016 - 2017 menggunakan proyeksi SP2010

- Data 2020 menggunakan estimasi dari hasil proyeksi SUPAS 2015 dan dilakukan backcasting mulai tahun 2018

Sumber/Source: Badan Pusat Statistik, Survei Angkatan Kerja Nasional Agustus/ BPS-Statistics Indonesia, August National Labor Force Survey

Tabel
Table 13.3

Laju Pertumbuhan Produk Domestik Regional Bruto Atas Dasar Harga Konstan 2010 Menurut Kabupaten/Kota di Provinsi Sumatera Barat (persen), 2016–2020
Rate of Growth of Gross Regional Domestic Products at Constant 2010 Prices by Regency/Municipality in Sumatera Barat Province (percent), 2016–2020

Kabupaten/Kota Regency/Municipality	2016	2017	2018	2019*	2020**
(1)	(2)	(3)	(4)	(5)	(6)
Kabupaten/Regency					
1. Kep. Mentawai	5,02	5,12	4,89	4,73	(1,85)
2. Pesisir Selatan	5,33	5,41	5,32	4,78	(1,11)
3. Solok	5,31	5,32	5,19	5,04	(1,12)
4. Sijunjung	5,26	5,26	5,07	4,81	(1,10)
5. Tanah Datar	5,03	5,11	5,04	4,99	(1,13)
6. Padang Pariaman	5,52	5,58	5,44	2,40	(10,46)
7. Agam	5,51	5,43	5,23	4,78	(1,38)
8. Lima Puluh Kota	5,32	5,33	5,23	5,06	(1,16)
9. Pasaman	5,07	5,08	4,97	4,80	(0,87)
10. Solok Selatan	5,14	5,15	5,00	4,86	(1,24)
11. Dharmasraya	5,42	5,44	5,28	4,94	(1,39)
12. Pasaman Barat	5,34	5,34	5,21	4,45	(1,34)
Kota/Municipality					
1. Padang	6,17	6,23	6,06	5,65	(1,86)
2. Solok	5,76	5,76	5,65	5,49	(1,42)
3. Sawahlunto	5,72	5,74	5,50	5,31	(1,27)
4. Padang Panjang	5,80	5,80	5,71	5,56	(1,44)
5. Bukittinggi	6,05	6,08	6,00	5,84	(1,74)
6. Payakumbuh	6,08	6,12	6,02	5,89	(1,66)
7. Pariaman	5,59	5,61	5,47	5,30	(1,32)
Sumatera Barat	5,27	5,30	5,14	5,01	(1,60)

Catatan/Note: * Angka sementara/Preliminary Figure

** Angka sangat sementara/Very Preliminary Figure

Sumber/Source: BPS, berbagai sensus, survei dan sumber lain/BPS-Statistics Indonesia, various census, survey, and other sources

Tabel
Table 13.4

**Jumlah Penduduk Miskin Menurut Kabupaten/Kota di
Provinsi Sumatera Barat (ribu), 2016–2020**
**Number of Poor Population by Regency/Municipality in
Sumatera Barat Province (thousand), 2016–2020**

Kabupaten/Kota Regency/Municipality	2016	2017	2018	2019	2020
(1)	(2)	(3)	(4)	(5)	(6)
Kabupaten/Regency					
1. Kep. Mentawai	13,09	12,95	12,99	13,22	13,37
2. Pesisir Selatan	35,86	35,53	34,92	36,51	35,46
3. Solok	34,06	33,33	32,89	29,74	29,28
4. Sijunjung	17,12	16,83	16,55	16,65	16,28
5. Tanah Datar	19,63	19,27	18,48	16,20	15,34
6. Padang Pariaman	36,34	34,70	33,20	29,48	28,98
7. Agam	37,55	36,57	32,92	33,10	33,31
8. Lima Puluh Kota	28,57	26,93	26,47	26,64	26,43
9. Pasaman	20,83	20,38	20,31	20,22	20,29
10. Solok Selatan	11,91	11,89	11,85	12,50	12,39
11. Dharmasraya	16,24	15,63	15,42	15,49	15,70
12. Pasaman Barat	30,76	30,85	31,83	31,53	31,64
Kota/Municipality					
1. Padang	42,56	43,75	44,04	42,44	42,17
2. Solok	2,59	2,50	2,29	2,29	1,99
3. Sawahlunto	1,34	1,23	1,48	1,35	1,36
4. Padang Panjang	3,47	3,22	3,11	3,00	2,84
5. Bukittinggi	6,81	6,75	6,32	6,00	6,01
6. Payakumbuh	8,35	7,72	7,69	7,68	7,74
7. Pariaman	4,47	4,49	4,40	4,20	3,66
Sumatera Barat	371,56	364,51	353,24	348,22	344,23

Catatan/Note: ...

Sumber/Source: .BPS, Survei Sosial Ekonomi Nasional Maret/BPS-Statistics Indonesia, March National Socioeconomic Survey

Tabel
Table 13.5

**Indeks Pembangunan Manusia Menurut Kabupaten/Kota
di Provinsi Sumatera Barat, 2016–2020**
*Human Development Index by Regency/Municipality in
Sumatera Barat Province, 2016–2020*

Kabupaten/Kota Regency/Municipality	2016	2017	2018	2019	2020
(1)	(2)	(3)	(4)	(5)	(6)
Kabupaten/Regency					
1. Kep. Mentawai	58,27	59,25	60,28	61,26	61,09
2. Pesisir Selatan	68,39	68,74	69,40	70,08	69,90
3. Solok	67,67	67,86	68,60	69,08	69,08
4. Sijunjung	66,01	66,60	66,97	67,66	67,74
5. Tanah Datar	70,11	70,37	71,25	72,14	72,33
6. Padang Pariaman	68,44	68,90	69,71	70,59	70,61
7. Agam	70,36	71,10	71,70	72,37	72,46
8. Lima Puluh Kota	68,37	68,69	69,17	69,67	69,47
9. Pasaman	64,57	64,94	65,60	66,46	66,64
10. Solok Selatan	67,47	67,81	68,45	68,94	69,04
11. Dharmasraya	70,25	70,40	70,86	71,52	71,51
12. Pasaman Barat	66,03	66,83	67,43	68,21	68,49
Kota/Municipality					
1. Padang	81,06	81,58	82,25	82,68	82,82
2. Solok	77,07	77,44	77,89	78,38	78,29
3. Sawahlunto	70,67	71,13	71,72	72,39	72,64
4. Padang Panjang	76,50	77,01	77,30	78,00	77,93
5. Bukittinggi	79,11	79,80	80,11	80,71	80,58
6. Payakumbuh	77,56	77,91	78,23	78,95	78,90
7. Pariaman	75,44	75,71	76,26	76,70	76,90
Sumatera Barat	70,73	71,24	71,73	72,39	72,38

Catatan/Note: ...

Sumber/Source: Badan Pusat Statistik Provinsi Sumatera Barat/ BPS-Statistics of Sumatera Barat Province

Tabel
Table 13.6**Angka Harapan Hidup (AHH) Menurut Kabupaten/Kota di Provinsi Sumatera Barat (Tahun), 2016–2020**
Life Expectancy at Birth by Regencies/Municipality in West Sumatera Province (Years), 2016–2020

Kabupaten/Kota Regency/Municipality	2016	2017	2018	2019	2020
(1)	(2)	(3)	(4)	(5)	(6)
Kabupaten/Regency					
1. Kep. Mentawai	64,36	64,37	64,49	64,68	64,73
2. Pesisir Selatan	70,11	70,23	70,45	70,73	70,86
3. Solok	67,50	67,65	67,95	68,34	68,58
4. Sijunjung	65,33	65,44	65,69	66,02	66,21
5. Tanah Datar	68,93	69,11	69,38	69,73	69,94
6. Padang Pariaman	67,80	67,96	68,23	68,58	68,79
7. Agam	71,44	71,57	71,83	72,17	72,37
8. Lima Puluh Kota	69,27	69,31	69,47	69,70	69,79
9. Pasaman	66,40	66,54	66,82	67,18	67,40
10. Solok Selatan	66,78	66,92	67,21	67,58	67,81
11. Dharmasraya	70,30	70,44	70,73	71,10	71,33
12. Pasaman Barat	67,09	67,15	67,37	67,67	67,82
Kota/Municipality					
1. Padang	73,19	73,20	73,35	73,57	73,65
2. Solok	72,83	72,92	73,14	73,45	73,61
3. Sawahlunto	69,33	69,39	69,59	69,87	70,00
4. Padang Panjang	72,45	72,46	72,58	72,77	72,82
5. Bukittinggi	73,60	73,69	73,91	74,22	74,38
6. Payakumbuh	73,03	73,13	73,33	73,61	73,74
7. Pariaman	69,63	69,67	69,87	70,15	70,28
Sumatera Barat	68,66	68,73	69,01	69,31	69,47

Catatan/Note: ...

Sumber/Source: Badan Pusat Statistik Provinsi Sumatera Barat/ BPS-Statistics of Sumatera Barat Province

Tabel
Table 13.7

**Rata-Rata Lama Sekolah Menurut Kabupaten/Kota di
Provinsi Sumatera Barat (Tahun), 2016–2020**
*Mean Year of Schooling by Regencies/Municipal in West
Sumatera Province (Years), 2016–2020*

Kabupaten/Kota Regency/Municipality	2016	2017	2018	2019	2020
(1)	(2)	(3)	(4)	(5)	(6)
Kabupaten/Regency					
1. Kep. Mentawai	6,52	6,69	6,95	7,08	7,09
2. Pesisir Selatan	8,12	8,13	8,14	8,25	8,26
3. Solok	7,58	7,60	7,84	7,85	7,86
4. Sijunjung	7,50	7,72	7,77	8,10	8,11
5. Tanah Datar	8,12	8,14	8,44	8,45	8,61
6. Padang Pariaman	7,00	7,21	7,50	7,86	7,87
7. Agam	8,18	8,39	8,69	8,85	8,96
8. Lima Puluh Kota	7,92	7,96	7,97	7,98	7,99
9. Pasaman	7,64	7,65	7,66	7,86	8,09
10. Solok Selatan	7,99	8,00	8,15	8,16	8,28
11. Dharmasraya	8,23	8,24	8,25	8,46	8,47
12. Pasaman Barat	7,84	7,85	7,86	8,06	8,19
Kota/Municipality					
1. Padang	11,24	11,32	11,33	11,34	11,58
2. Solok	10,79	10,95	11,01	11,02	11,03
3. Sawahlunto	9,92	9,93	9,94	9,97	10,17
4. Padang Panjang	11,42	11,43	11,44	11,45	11,62
5. Bukittinggi	10,98	11,3	11,31	11,32	11,33
6. Payakumbuh	10,30	10,45	10,46	10,72	10,73
7. Pariaman	10,09	10,10	10,36	10,37	10,59
Sumatera Barat	8,59	8,72	8,76	8,92	8,99

Catatan/Note: ...

Sumber/Source: Badan Pusat Statistik Provinsi Sumatera Barat/ BPS-Statistics of Sumatera Barat Province

Tabel
Table 13.8

**Angka Harapan Lama Sekolah Menurut Kabupaten/Kota
di Provinsi Sumatera Barat, 2016–2020**
*Expected Years of Schooling by Regencies/Municipality in West
Sumatera Province, 2016–2020*

Kabupaten/Kota Regency/Municipality		2016	2017	2018	2019	2020
(1)		(2)	(3)	(4)	(5)	(6)
Kabupaten/Regency						
1.	Kep. Mentawai	11,74	12,07	12,39	12,76	12,82
2.	Pesisir Selatan	13,05	13,06	13,30	13,31	13,32
3.	Solok	13,00	13,01	13,02	13,03	13,04
4.	Sijunjung	12,27	12,34	12,35	12,36	12,37
5.	Tanah Datar	13,46	13,59	13,88	14,32	14,33
6.	Padang Pariaman	13,55	13,56	13,57	13,62	13,67
7.	Agam	13,73	13,94	13,85	13,86	13,87
8.	Lima Puluh Kota	13,25	13,26	13,27	13,28	13,29
9.	Pasaman	12,71	12,72	12,78	12,79	12,80
10.	Solok Selatan	12,51	12,68	12,69	12,70	12,71
11.	Dharmasraya	12,39	12,40	12,41	12,42	12,43
12.	Pasaman Barat	12,67	13,06	13,22	13,40	13,61
Kota/Municipality						
1.	Padang	15,87	16,15	16,50	16,51	16,52
2.	Solok	14,28	14,29	14,30	14,31	14,32
3.	Sawahlunto	13,05	13,14	13,15	13,16	13,17
4.	Padang Panjang	15,02	15,03	15,04	15,05	15,06
5.	Bukittinggi	14,93	14,94	14,95	14,96	14,97
6.	Payakumbuh	14,22	14,23	14,24	14,25	14,26
7.	Pariaman	14,50	14,10	14,52	14,53	14,54
Sumatera Barat		13,79	13,94	13,95	14,01	14,02

DATA

MENCERDASKAN BANGSA

Enlighten The Nation



**BADAN PUSAT STATISTIK
KABUPATEN PESISIR SELATAN**
BPS-Statistics of Pesisir Selatan Regency

Jl. Setia Budi Painan, Telp (0756-21004)
Website: pesselkab.bps.go.id