

Katalog /Catalog: 1102001.1222

# KABUPATEN LABUHANBATU SELATAN DALAM ANGKA

*LABUHANBATU SELATAN REGENCY  
IN FIGURES*  
**2021**



**BADAN PUSAT STATISTIK  
KABUPATEN LABUHANBATU SELATAN  
BPS-STATISTICS OF LABUHANBATU SELATAN REGENCY**



**KABUPATEN  
LABUHANBATU SELATAN  
DALAM ANGKA**  
*LABUHANBATU SELATAN REGENCY  
IN FIGURES*  
**2021**

<https://labuhanbatuselatan.go.id>

**KABUPATEN LABUHANBATU SELATAN DALAM ANGKA**  
**LABUHANBATU SELATAN REGENCY IN FIGURES**  
**2021**

ISSN: 2656-2189

No. Publikasi/*Publication Number*: 12220.2102

Katalog /*Catalog*: 1102001.1222

Ukuran Buku/*Book Size*: 14,8 cm x 21 cm

Jumlah Halaman/*Number of Pages* : xxxviii + 298 hal/*pages*

Naskah/*Manuscript*:

BPS Kabupaten Labuhanbatu Selatan

*BPS-Statistics of Labuhanbatu Selatan Regency*

Penyunting/*Editor*:

BPS Kabupaten Labuhanbatu Selatan

*BPS-Statistics of Labuhanbatu Selatan Regency*

Gambar Kover/*Cover Design*:

Seksi Integrasi Pengolahan dan Diseminasi Statistik

*Section of Integration Processing and Statistics Dissemination*

Ilustrasi Kover/*Cover Illustration*:

Kantor Bupati Labuhanbatu Selatan

*Municipality Head Office of Labuhanbatu Selatan Regency*

Diterbitkan oleh/*Published by*:

©BPS Kabupaten Labuhanbatu Selatan/*BPS-Statistics of Labuhanbatu Selatan Regency*

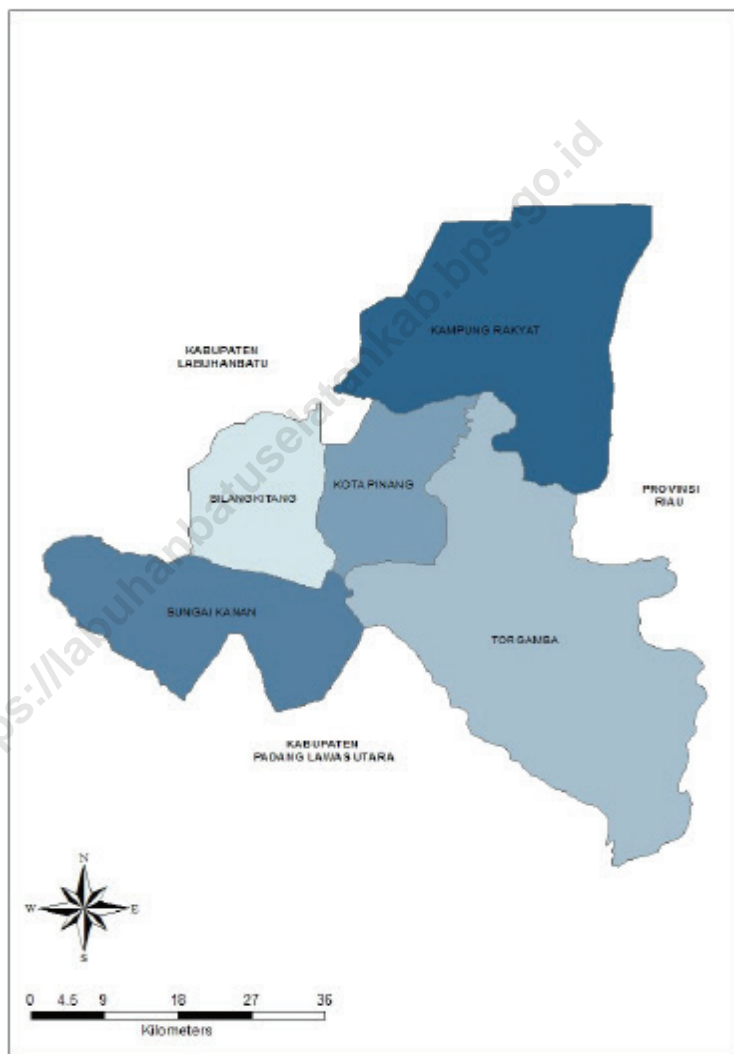
Dicetak oleh/*Printed by*:

CV. Rilis Grafika - Medan

Dilarang mengumumkan, mendistribusikan, mengomunikasikan, dan/atau menggandakan sebagian atau seluruh isi buku ini untuk tujuan komersil tanpa izin tertulis dari Badan Pusat Statistik.

*Prohibited to announce, distribute, communicate, and/or copy part or all of this book for commercial purpose without permission from BPS-Statistics Indonesia.*

**PETA WILAYAH KABUPATEN LABUHANBATU SELATAN**  
**MAP OF LABUHANBATU SELATAN REGENCY**





**KEPALA BPS KABUPATEN LABUHANBATU SELATAN**  
**CHIEF STATISTICIAN OF LABUHANBATU SELATAN REGENCY**



**Ir. AHMAD JAINAL, M.Si**





## KATA PENGANTAR

Publikasi Kabupaten Labuhanbatu Selatan Dalam Angka 2021 merupakan publikasi tahunan yang diterbitkan oleh BPS Kabupaten Labuhanbatu Selatan. Disadari bahwa publikasi ini belum sepenuhnya memenuhi harapan pihak pemakai data khususnya para perencana, namun diharapkan dapat membantu melengkapi penyusunan rencana pembangunan di Kabupaten Labuhanbatu Selatan.

Publikasi ini dapat terwujud berkat kerja sama dan bantuan dari berbagai pihak baik instansi pemerintah maupun swasta. Kepada semua pihak yang telah memberikan bantuan disampaikan penghargaan dan terima kasih yang sebesar-besarnya.

Walaupun publikasi ini telah disiapkan sebaik-baiknya, namun disadari masih ada kekurangan dan kesalahan yang terjadi. Untuk perbaikan publikasi ini, tanggapan dan saran yang bersifat konstruktif dari para pemakai sangat diharapkan.

Kotapinang , Februari 2021  
Kepala BPS

**Ir. AHMAD JAINAL, M.Si**





## **PREFACE**

*Publication of Labuhanbatu Selatan Regency in Figures 2021 is an annual publication published by BPS-Statistics of Labuhanbatu Selatan Regency. It is realized that this publication has not fully met the expectations of data users, especially planners, but is expected to help complete the development planning in Labuhanbatu Selatan Regency.*

*This publication was made possible thanks to the cooperation and assistance of various parties, both government and private agencies. To all those who have provided assistance, a big appreciation and gratitude is given.*

*Although this publication has been prepared as well as possible, but it is realized there are still shortcomings and errors that occur. To improve this publication, constructive responses and suggestions from users are highly expected.*

*Kotapinang, Februari 2021*

*Chief*

**Ir. AHMAD JAINAL, M.Si**

## DAFTAR ISI / CONTENTS

	Halaman <i>Page</i>
Kata Pengantar/ <i>Preface</i> .....	vii
Daftar Isi/ <i>Contents</i> .....	ix
Daftar Tabel/ <i>List of Tables</i> .....	xi
Daftar Gambar/ <i>List of Figures</i> .....	xxxi
Penjelasan Umum-Statistik Kunci/ <i>Key Statistics</i> .....	xxxiii
1. Geografi dan Iklim/ <i>Geography and Climate</i> .....	1
2. Pemerintahan/ <i>Government</i> .....	15
3. Penduduk dan Ketenagakerjaan/ <i>Population and Employment</i> .....	39
4. Sosial dan Kesejahteraan Rakyat/ <i>Social and Welfare</i> .....	65
5. Pertanian, Kehutanan, Peternakan, dan Perikanan/ <i>Agriculture, Forestry, Livestock, and Fishery</i> .....	137
6. Pertambangan, dan Energi/ <i>Mining, and Energy</i> .....	195
7. Pariwisata/ <i>Tourism</i> .....	205
8. Transportasi dan Komunikasi/ <i>Transportation and Communication</i> .....	217
9. Perbankan, Koperasi, dan Harga-harga/ <i>Banking, Cooperative, dan Prices</i> .....	229
10. Pengeluaran Penduduk/ <i>Population Expenditure</i> .....	239
11. Perdagangan/ <i>Trade</i> .....	249
12. Sistem Neraca Regional/ <i>System of Regional Accounts</i> .....	267
13. Perbandingan Antar Kabupaten/Kota/ <i>Regency/Municipal Comparison</i> .....	287



## DAFTAR TABEL/LIST OF TABLES

Halaman  
Page

<b>1.</b>	<b>GEOGRAFI DAN IKLIM/GEOGRAPHY AND CLIMATE</b>	
<b>1.1</b>	<b>KEADAAN GEOGRAFI</b>	
	<b>GEOGRAPHY CONDITION</b>	
1.1.1	Luas Daerah dan Jumlah Pulau Menurut Kecamatan di Kabupaten Labuhanbatu Selatan, 2020 <i>Total Area and Number of Islands by Subdistrict in Labuhanbatu Selatan Regency, 2020</i> .....	8
1.1.2	Tinggi Wilayah dan Jarak ke Ibukota Kabupaten Menurut Kecamatan di Kabupaten Labuhanbatu Selatan, 2020 <i>Altitude and Distance to the Capital of Regency by Subdistrict in Labuhanbatu Selatan Regency, 2020</i> .....	10
<b>1.2</b>	<b>KEADAAN IKLIM</b>	
	<b>CLIMATE CONDITION</b>	
1.2.1	Pengamatan Unsur Iklim Menurut Bulan di Stasiun Klimatologi Sampali, 2020 <i>Observation of Climate Elements By Months at Sampali Climatology Station, 2020</i> .....	11
<b>2.</b>	<b>PEMERINTAHAN/GOVERNMENT</b>	
<b>2.1</b>	<b>WILAYAH ADMINISTRATIF</b>	
	<b>ADMINISTRATIVE AREA</b>	
2.1.1	Jumlah Desa <sup>1</sup> /Kelurahan Menurut Kecamatan di Kabupaten Labuhanbatu Selatan, 2016–2020 <i>Number of Villages<sup>1</sup>/Kelurahan by Subdistrict in Labuhanbatu Selatan Regency, 2016–2020</i> .....	22
<b>2.2</b>	<b>DEWAN PERWAKILAN RAKYAT DAERAH</b>	
	<b>REGIONAL HOUSE OF REPRESENTATIVE</b>	
2.2.1	Jumlah Anggota Dewan Perwakilan Rakyat Daerah Menurut Partai Politik dan Jenis Kelamin di Kabupaten Labuhanbatu Selatan, 2020 <i>Number of Regional House of Representatives's Members by Political Parties and Sex in Labuhanbatu Selatan Regency/Municipality 2020...</i>	23

**2.3 SUMBER DAYA MANUSIA**

**HUMAN RESOURCES**

2.3.1	Jumlah Pegawai Negeri Sipil Menurut Jabatan dan Jenis Kelamin di Kabupaten Labuhanbatu Selatan, Desember 2019 dan Desember 2020 <i>Number of Civil Servants by Occupation and Sex in Labuhanbatu Selatan Regency, December 2019 dan December 2020 .....</i>	24
2.3.2	Jumlah Pegawai Negeri Sipil Menurut Tingkat Pendidikan dan Jenis Kelamin di Kabupaten Labuhanbatu Selatan, Desember 2019 dan Desember 2020 <i>Number of Civil Servants by Educational Level and Sex in Labuhanbatu Selatan Regency, Desember 2019 dan Desember 2020 ..</i>	26
2.3.3	Jumlah Pegawai Negeri Sipil Menurut Tingkat Kepangkatan dan Jenis Kelamin di Kabupaten Labuhanbatu Selatan, Desember 2019 dan Desember 2020 <i>Number of Civil Servants by Hierarchy and Sex in Labuhanbatu Selatan Regency, Desember 2019 dan Desember 2020 .....</i>	28
2.3.4	Jumlah Pegawai Negeri Sipil Menurut Dinas/Instansi Pemerintahan dan Golongan di Kabupaten Labuhanbatu Selatan, Desember 2020 <i>Number of Civil Servants by Hierarchy and Instiution in Labuhanbatu Selatan Regency, Desember 2020 .....</i>	30

**2.4 KEUANGAN PEMERINTAH**

**GOVERNMENT FINANCE**

2.4.1	Realisasi Pendapatan Pemerintah Kabupaten Labuhanbatu Selatan Menurut Jenis Pendapatan (ribu rupiah), 2017–2020 <i>Actual Labuhanbatu Selatan Regency Government Revenues by Kind of Revenues (thousand rupiahs), 2017–2020.....</i>	32
2.4.2	Realisasi Belanja Pemerintah Kabupaten Labuhanbatu Selatan Menurut Jenis Belanja (ribu rupiah), 2017–2020 <i>Actual Labuhanbatu Selatan Regency Government Expenditures by Kind of Expenditures (thousand rupiahs), 2017–2020.....</i>	34
2.4.3	Target dan Realisasi Pendapatan Daerah Kabupaten Labuhanbatu Selatan (Rupiah), 2020 <i>Target and Realization of Income Service Receipt in Labuhanbatu Selatan Regency (Ruphias), 2020.....</i>	36

2.4.4	Target dan Realisasi Penerimaan Rutin Bersumber dari Pajak Daerah Kabupaten Labuhanbatu Selatan (Rupiah), 2020 <i>Target and Realization of Routine Receipts from Region Tax in Labuhanbatu Selatan Regency (Ruphias), 2020</i> .....	37
2.4.5	Penetapan Dan Realisasi Penerimaan PBB Tiap Kecamatan Kabupaten Labuhanbatu Selatan (Rupiah), 2020 <i>Determination and Realization of PBB's Receipt by Subdistrict in Labuhanbatu Selatan Regency (Ruphias), 2020</i> .....	38
<b>3.</b>	<b>PENDUDUK DAN KETENAGAKERJAAN/ POPULATION AND EMPLOYMENT</b>	
<b>3.1</b>	<b>PENDUDUK POPULATION</b>	
3.1.1	Penduduk, Laju Pertumbuhan Penduduk, Distribusi Persentase Penduduk, Kepadatan Penduduk, Rasio Jenis Kelamin Penduduk Menurut Kecamatan di Kabupaten/Kota Labuhanbatu Selatan, 2020 <i>Population, Population Growth Rate, Percentage Distribution of Population, Population Density, and Population Sex Ratio by Subdistrict in Labuhanbatu Selatan Regency, 2020</i> .....	50
3.1.2	Jumlah Penduduk Menurut Kelompok Umur dan Jenis Kelamin di Kabupaten Labuhanbatu Selatan, 2020 <i>Population by Age Groups and Sex in Labuhanbatu Selatan Regency, 2020</i> .....	53
<b>3.2</b>	<b>KETENAGAKERJAAN EMPLOYMENT</b>	
3.2.1	Jumlah Penduduk Berumur 15 Tahun Keatas Menurut Jenis Kegiatan Selama Seminggu yang Lalu dan Jenis Kelamin di Kabupaten Labuhanbatu Selatan, 2020 <i>Population Aged 15 Years and Over by Type of Activity During The Previous Week and Sex in Labuhanbatu Selatan Regency, 2020</i> .....	54
3.2.2	Penduduk Berumur 15 Tahun ke Atas Menurut Pendidikan Tertinggi yang Ditamatkan dan Jenis Kegiatan Selama Seminggu yang Lalu di Kabupaten Labuhanbatu Selatan, 2020 <i>Population 15 Years of Age and Over by Educational Attainment and Type of Activity During the Previous Week in Labuhanbatu Selatan Regency, 2020</i> .....	55

3.2.3	Penduduk Berumur 15 Tahun Ke Atas yang Bekerja Selama Seminggu yang Lalu Menurut Status Pekerjaan Utama dan Jenis Kelamin di Kabupaten Labuhanbatu Selatan, 2020 <i>Population 15 Years of Age and Over who Worked During The Previous Week by Main Employment Status and Sex in Labuhanbatu Selatan Regency, 2020</i> .....	57
3.2.4	Jumlah Perusahaan dan Tenaga Kerja yang Ikut dalam JAMSOSTEK Menurut Kecamatan di Kabupaten Labuhanbatu Selatan, 2020 <i>Number Of Enterprises and Employees Accompany in JAMSOSTEK by Subdistrict in Labuhanbatu Selatan Regency, 2020</i> .....	58
3.2.5	Jumlah Perusahaan, Tenaga Kerja Terdaftar dan yang Terkena PHK Menurut Kecamatan di Kabupaten Labuhanbatu Selatan, 2020 <i>Number Of Enterprises, Registered Employees, and Severed Contract Workers by Subdistrict in Labuhanbatu Selatan Regency, 2020</i> .....	59
3.2.6	Banyaknya Pencari Kerja yang Terdaftar dan yang Ditempatkan Menurut Tingkat Pendidikan yang Ditamatkan, dan Jenis Kelamin di Kabupaten Labuhanbatu Selatan, 2020 <i>Number Of Registered Job Applicants and Occupied by Education Level and Sex in Labuhanbatu Selatan Regency, 2020</i> .....	60
3.2.7	Jumlah Pencari Kerja Terdaftar yang Belum Ditempatkan dan Lowongan Kerja yang Belum Dipenuhi Menurut Jabatan di Kabupaten Labuhanbatu Selatan, 2020 <i>Number Of Unoccupied Registered Job Seeker and job Vacancy by Occupations in Labuhanbatu Selatan Regency, 2020</i> .....	61
3.2.8	Jumlah Tenaga Kerja Warga Negara Asing Menurut Izin Kerja dan Kewarganegaraan di Kabupaten Labuhanbatu Selatan, 2020 <i>Number of Foreign by Working Permit and Citizenship in Labuhanbatu Selatan Regency, 2020</i> .....	62
3.2.9	Jumlah Tenaga Kerja Warga Negara Asing Menurut Izin Usaha dan Jabatan di Kabupaten Labuhanbatu Selatan, 2020 <i>Number of Foreign Resident by Working Permission and Occupation in Labuhanbatu Selatan Regency, 2020</i> .....	63

**4. SOSIAL DAN KESEJAHTERAAN RAKYAT/SOCIAL AND WELFARE**

**4.1 PENDIDIKAN**

**EDUCATION**

4.1.1	Jumlah Sekolah, Guru, dan Murid Taman Kanak-Kanak (TK) di Bawah Kementerian Pendidikan dan Kebudayaan Menurut Kecamatan di Kabupaten Labuhanbatu Selatan, 2019/2020 dan 2020/2021 <i>Number of Schools, Teachers, and Pupils in Kindergarten Under The Ministry of Education and Culture by Subdistrict in Labuhanbatu Selatan Regency, 2019/2020 and 2020/2021</i> .....	74
4.1.2	Jumlah Sekolah, Guru, dan Murid Raudatul Athfal (RA) di Bawah Kementerian Agama Menurut Kecamatan di Kabupaten Labuhanbatu Selatan, 2019/2020 dan 2020/2021 <i>Number of Schools, Teachers, and Pupils in Raudatul Athfal (RA) Under The Ministry of Religious Affairs by Subdistrict in Labuhanbatu Selatan Regency, 2019/2020 and 2020/2021</i> .....	77
4.1.3	Jumlah Sekolah, Guru, dan Murid Sekolah Dasar (SD) di Bawah Kementerian Pendidikan dan Kebudayaan Menurut Kecamatan di Kabupaten Labuhanbatu Selatan, 2019/2020 dan 2020/2021 <i>Number of Schools, Teachers, and Pupils in Primary Schools Under The Ministry of Education and Culture by Subdistrict in Labuhanbatu Selatan Regency, 2019/2020 and 2020/2021</i> .....	78
4.1.4	Jumlah Sekolah, Guru, dan Murid Madrasah Ibtidaiyah (MI) di Bawah Kementerian Agama Menurut Kecamatan Menurut Kecamatan di Kabupaten Labuhanbatu Selatan, 2019/2020 dan 2020/2021 <i>Number of Schools, Teachers, and Pupils in Madrasah Ibtidaiyah (MI) Under The Ministry of Religious Affairs by Subdistrict in Labuhanbatu Selatan Regency, 2019/2020 and 2020/2021</i> .....	81
4.1.5	Jumlah Sekolah, Guru, dan Murid Sekolah Menengah Pertama (SMP) di Bawah Kementerian Pendidikan dan Kebudayaan Menurut Kecamatan di Kabupaten Labuhanbatu Selatan, 2019/2020 dan 2020/2021 <i>Number of Schools, Teachers, and Pupils in Junior High Schools Under The Ministry of Education and Culture by Subdistrict in Labuhanbatu Selatan Regency, 2019/2020 and 2020/2021</i> .....	84



4.1.6	<p>Jumlah Sekolah, Guru, dan Murid Madrasah Tsanawiyah (MTs) di Bawah Kementerian Agama Menurut Kecamatan di Kabupaten Labuhanbatu Selatan, 2019/2020 dan 2020/2021 <i>Number of Schools, Teachers, and Pupils in Madrasah Tsanawiyah (MTs) Under The Ministry of Religious Affairs by Subdistrict in Labuhanbatu Selatan Regency, 2019/2020 and 2020/2021</i> .....</p>	87
4.1.7	<p>Jumlah Sekolah, Guru, dan Murid Sekolah Menengah Atas (SMA) di Bawah Kementerian Pendidikan dan Kebudayaan Menurut Kecamatan di Kabupaten Labuhanbatu Selatan, 2019/2020 dan 2020/2021 <i>Number of Schools, Teachers, and Pupils in Senior High Schools Under The Ministry of Education and Culture by Subdistrict in Labuhanbatu Selatan Regency, 2019/2020 and 2020/2021</i> .....</p>	90
4.1.8	<p>Jumlah Sekolah, Guru, dan Murid Sekolah Menengah Kejuruan (SMK) di Bawah Kementerian Pendidikan dan Kebudayaan Menurut Kecamatan di Kabupaten Labuhanbatu Selatan, 2019/2020 dan 2020/2021 <i>Number of Schools, Teachers, and Pupils in Vocational High Schools Under The Ministry of Education and Culture by Subdistrict in Labuhanbatu Selatan Regency, 2019/2020 and 2020/2021</i> .....</p>	93
4.1.9	<p>Jumlah Sekolah, Guru, dan Murid Madrasah Aliyah (MA) di Bawah Kementerian Agama Menurut Kecamatan di Kabupaten Labuhanbatu Selatan, 2019/2020 dan 2020/2021 <i>Number of Schools, Teachers, and Pupils in Madrasah Aliyah (MA) Under the Ministry of Religious Affairs by Subdistrict in Labuhanbatu Selatan Regency, 2019/2020 and 2020/2021</i> .....</p>	96
4.1.10	<p>Jumlah Desa<sup>1</sup>/Kelurahan yang Memiliki Fasilitas Sekolah Menurut Kecamatan dan Tingkat Pendidikan di Kabupaten Labuhanbatu Selatan, 2018–2020 <i>Number of Villages<sup>1</sup>/Kelurahan Having Educational Facilities by Subdistrict and Educational Level in Labuhanbatu Selatan Regency, 2018<sup>2</sup>–2020</i> .....</p>	99
4.1.11	<p>Angka Partisipasi Murni (APM) dan Angka Partisipasi Kasar (APK) Menurut Jenjang Pendidikan di Kabupaten Labuhanbatu Selatan, 2019 dan 2020</p>	

	<i>Net Participation Rates and Gross Participation Rates by Educational Level in Labuhanbatu Selatan Regency, 2019 and 2020.....</i>	104
4.1.12	Persentase Penduduk Berumur 15 Tahun ke Atas yang Melek Huruf Menurut Kelompok Umur di Kabupaten Labuhanbatu Selatan, 2019 dan 2020 <i>Percentage of Literate People Aged 15 Years and Over by Age Group in Labuhanbatu Selatan Regency, 2019 and 2020.....</i>	105
<b>4.2</b>	<b>KESEHATAN</b>	
	<b>HEALTH</b>	
4.2.1	Jumlah Desa <sup>1</sup> /Kelurahan Yang Memiliki Sarana Kesehatan Menurut Kecamatan di Kabupaten Labuhanbatu Selatan, 2018–2020 <i>Number of Villages<sup>1</sup>/Kelurahan Having Health Facilities by Subdistrict in Labuhanbatu Selatan Regency, 2018–2020.....</i>	106
4.2.2	Banyaknya Fasilitas Kesehatan di Kabupaten Labuhanbatu Selatan, 2015–2020 <i>Number of Health Facilities in Labuhanbatu Selatan, 2015–2020.....</i>	112
4.2.3	Banyaknya Tenaga Kesehatan Menurut Unit Kerja dan Sarana Pelayanan Kesehatan di Kabupaten Labuhanbatu Selatan, 2020 <i>Number of Medician by Unit and Health Services in Labuhanbatu Selatan Regency, 2020.....</i>	113
4.2.4	Banyaknya Dokter Spesialis, Dokter Umum, dan Dokter Gigi di Sarana Pelayanan Kesehatan Kabupaten Labuhanbatu Selatan, 2020 <i>Number of Physicians at Labuhanbatu Selatan's Health Service, 2020.....</i>	114
4.2.5	Banyaknya Dokter Spesialis, Dokter Umum, dan Dokter Gigi di Sarana Pelayanan Kesehatan Kabupaten Labuhanbatu Selatan, 2020 <i>Number of State and Private Physicians by Subdistrict in Labuhanbatu Selatan's Health Service, 2020.....</i>	115
4.2.6	Jumlah Tenaga Kesehatan Menurut Kecamatan di Kabupaten Labuhanbatu Selatan, 2020 <i>Number of Medician by Subdistrict in Labuhanbatu Selatan Regency, 2020.....</i>	116
4.2.7	Jumlah Bidan dan Perawat (Pemerintah & Swasta) di Kabupaten Labuhanbatu Selatan, 2020	

	Halaman Page
	117
4.2.8	118
4.2.9	119
4.2.10	120
4.2.11	122
4.2.12	123
4.2.13	124
4.2.14	125
4.2.15	126

4.2.16	Jumlah Kasus HIV/AIDS, IMS, DBD, Diare, TB dan Malaria Menurut Kecamatan di Kabupaten Labuhanbatu Selatan, 2020 <i>Number of HIV/AIDS, IMS, DBD, Diare, TB dan Malaria Cases by Subdistrict in Labuhanbatu Selatan Regency, 2020.....</i>	127
<b>4.3</b>	<b>AGAMA DAN SOSIAL LAINNYA</b> <b>RELIGION AND OTHER SOCIAL AFFAIRS</b>	
4.3.1	Jumlah Penduduk Menurut Kecamatan dan Agama yang Dianut di Kabupaten Labuhanbatu Selatan, 2020 <i>Population by Subdistrict and Religion in Labuhanbatu Selatan Regency, 2020 .....</i>	128
4.3.2	Jumlah Tempat Peribadatan Menurut Kecamatan di Kabupaten Labuhanbatu Selatan, 2020 <i>Number of Places of Worship by Subdistrict in Labuhanbatu Selatan Regency, 2020 .....</i>	129
4.3.3	Banyaknya Surat Nikah yang Dikeluarkan Menurut Kecamatan di Kabupaten Labuhanbatu Selatan, 2020 <i>Number of Marriage Certificate by Subdistrict in Labuhanbatu Selatan Regency, 2020 .....</i>	130
4.3.4	Jumlah Desa <sup>1</sup> /Kelurahan yang Mengalami Bencana Alam <sup>2</sup> Menurut Kecamatan di Kabupaten Labuhanbatu Selatan, 2014, 2018, dan 2019 <i>Number of Villages<sup>1</sup>/Kelurahan that Had Natural Disaster<sup>2</sup> by Subdistrict in Labuhanbatu Selatan Regency, 2014, 2018, dan 2019.....</i>	131
4.3.5	Banyaknya Angkutan dan Volume Sampah yang Diangkut Menurut Kecamatan di Kabupaten Labuhanbatu Selatan (m <sup>3</sup> ), 2020 <i>Number Of Transportation and Volume of Waste Transported by Subdistrict in Labuhanbatu Selatan Regency (m<sup>3</sup>), 2020.....</i>	134
<b>4.4</b>	<b>KEMISKINAN</b> <b>POVERTY</b>	
4.4.1	Garis Kemiskinan, Jumlah, dan Persentase Penduduk Miskin di Kabupaten Labuhanbatu Selatan, 2013–2020 <i>Poverty Line, Number, and Percentage of Poor People in Labuhanbatu Selatan Regency, 2013–2020.....</i>	135

4.4.2	Indeks Kedalaman Kemiskinan dan Indeks Keparahan Kemiskinan di Kabupaten Labuhanbatu Selatan, 2013–2020 <i>Poverty Gap Index and Poverty Severity Index in Labuhanbatu Selatan Regency, 2013–2020</i> .....	136
<b>5.</b>	<b>PERTANIAN, KEHUTANAN, PETERNAKAN, DAN PERIKANAN/ AGRICULTURE, FORESTRY, LIVESTOCK, AND FISHERY</b>	
<b>5.1</b>	<b>HORTIKULTURA</b>	
	<b>HORTICULTURE</b>	
5.1.1	Luas Panen Tanaman Sayuran Menurut Kecamatan dan Jenis Tanaman di Kabupaten Labuhanbatu Selatan (ha), 2019 dan 2020 <i>Harvested Area of Vegetables by Subdistrict and Kind of Plant in Labuhanbatu Selatan Regency (ha), 2019 and 2020</i> .....	144
5.1.2	Produksi Tanaman Sayuran Menurut Kecamatan dan Jenis Tanaman di Kabupaten Labuhanbatu Selatan (kuintal), 2019 dan 2020 <i>Production of Vegetables by Subdistrict and Kind of Plant in Labuhanbatu Selatan Regency (quintal), 2019 and 2020</i> .....	148
5.1.3	Luas Panen Tanaman Sayuran dan Buah-buahan Semusim Menurut Jenis Tanaman di Kabupaten Labuhanbatu Selatan (ha), 2017–2020 <i>Harvested Area of Seasonal Vegetables and Fruits by Kind of Plant in Labuhanbatu Selatan Regency (ha), 2017–2020</i> .....	152
5.1.4	Produksi Tanaman Sayuran dan Buah-buahan Semusim Menurut Jenis Tanaman di Kabupaten Labuhanbatu Selatan (kuintal), 2017–2020 <i>Production of Seasonal Vegetables and Fruits by Kind of Plant in Labuhanbatu Selatan Regency (quintal), 2017–2020</i> .....	153
5.1.5	Luas Panen Tanaman Biofarmaka Menurut Kecamatan dan Jenis Tanaman di Kabupaten Labuhanbatu Selatan (m <sup>2</sup> ), 2019 dan 2020 <i>Harvested Area of Medicinal Plants by Subdistrict and Kind of Plant in Labuhanbatu Selatan Regency (m<sup>2</sup>), 2019 and 2020</i> .....	154
5.1.6	Produksi Tanaman Biofarmaka Menurut Kecamatan dan Jenis Tanaman di Kabupaten Labuhanbatu Selatan (kg), 2019 and 2020 <i>Production of Medicinal Plants by Subdistrict and Kind of Plant in Labuhanbatu Selatan Regency (kg), 2019 and 2020</i> .....	156

5.1.7	Luas Panen Tanaman Biofarmaka Menurut Jenis Tanaman di Kabupaten Labuhanbatu Selatan (m <sup>2</sup> ), 2017–2020 <i>Harvested Area of Medicinal Plants by Kind of Plant in Labuhanbatu Selatan Regency (m<sup>2</sup>), 2017–2020</i> .....	158
5.1.8	Produksi Tanaman Biofarmaka Menurut Jenis Tanaman di Kabupaten Labuhanbatu Selatan (kg), 2017–2020 <i>Production of Medicinal Plants by Kind of Plant in Labuhanbatu Selatan Regency (kg), 2017–2020</i> .....	159
5.1.9	Luas Panen Tanaman Hias Menurut Kecamatan dan Jenis Tanaman di Kabupaten Labuhanbatu Selatan (m <sup>2</sup> ), 2019 and 2020 <i>Harvested Area of Ornamental Plants by Subdistrict and Kind of Plant in Labuhanbatu Selatan Regency (m<sup>2</sup>), 2019 and 2020</i> .....	160
5.1.10	Produksi Tanaman Hias Menurut Kecamatan dan Jenis Tanaman di Kabupaten Labuhanbatu Selatan (tangkai), 2019 and 2020 <i>Production of Ornamental Plants by Subdistrict and Kind of Plant in Labuhanbatu Selatan Regency (stalks), 2019 and 2020</i> .....	162
5.1.11	Luas Panen Tanaman Hias Menurut Jenis Tanaman di Kabupaten Labuhanbatu Selatan (m <sup>2</sup> ), 2017–2020 <i>Harvested Area of Ornamental Plants by Kind of Plant in Labuhanbatu Selatan Regency (m<sup>2</sup>), 2017–2020</i> .....	164
5.1.12	Produksi Tanaman Hias Menurut Jenis Tanaman di Kabupaten Labuhanbatu Selatan (tangkai), 2017–2020 <i>Production of Ornamental Plants by Kind of Plant in Labuhanbatu Selatan Regency (stalks), 2017–2020</i> .....	165
5.1.13	Produksi Buah-buahan Menurut Kecamatan dan Jenis Tanaman di Kabupaten Labuhanbatu Selatan (kuintal), 2019 and 2020 <i>Production of Fruits by Subdistrict and Kind of Plant in Labuhanbatu Selatan Regency (kuintal), 2019 and 2020</i> .....	166
5.1.14	Produksi Buah–Buahan dan Sayuran Tahunan Menurut Jenis Tanaman di Kabupaten Labuhanbatu Selatan (ton), 2017–2020 <i>Production of Annual Fruits and Vegetables by Kind of Plant in Labuhanbatu Selatan Regency (ton), 2017–2020</i> .....	170

**5.2 PERKEBUNAN**  
**ESTATE CROPS**

5.2.1	Luas Areal Tanaman Perkebunan Menurut Kecamatan dan Jenis Tanaman di Kabupaten Labuhanbatu Selatan (ha), 2019 dan 2020 <i>Planted Area of Estate Crops by Subdistrict and Type of Crops in Labuhanbatu Selatan Regency (ha), 2019 and 2020.....</i>	171
5.2.2	Produksi Perkebunan Menurut Kecamatan dan Jenis Tanaman di Kabupaten Labuhanbatu Selatan (ton), 2019 dan 2020 <i>Production of Estate by Subdistrict and Type of Crops in Labuhanbatu Selatan Regency (ton), 2019 and 2020 .....</i>	175

**5.3 PALAWIJA**  
**PALAWIJA**

5.3.1	Luas Lahan Sawah Dirinci Menurut Jenis Pengairan dan Kecamatan di Kabupaten Labuhanbatu Selatan (ha), 2020 <i>Wet Land Area by Type Of Irrigation and Subdistric and in Labuhanbatu Selatan Regency (ha), 2020 .....</i>	179
5.3.2	Luas Panen, Produksi, dan Produktivitas Padi Sawah dan Padi ladang Menurut Kecamatan di Kabupaten Labuhanbatu Selatan, 2020 <i>Harvested Area, Producton, and Yield Rate Of Wet Lands Paddy and Dryland Paddy by Subdistric in Labuhanbatu Selatan Regency, 2020...</i>	180
5.3.3	Luas Panen, Produksi, dan Produktivitas Jagung dan Kedelai Menurut Kecamatan di Kabupaten Labuhanbatu Selatan, 2020 <i>Harvested Area, Producton, and Yield Rate Of Corn and Soya Bean by Subdistric in Labuhanbatu Selatan Regency, 2020 .....</i>	181
5.3.4	Luas Panen, Produksi, dan Produktivitas Kacang Tanah dan Kacang Hijau Menurut Kecamatan di Kabupaten Labuhanbatu Selatan, 2020 <i>Harvested Area, Producton, and Yield Rate Of Peanut and Green Pea by Subdistric in Labuhanbatu Selatan Regency, 2020.....</i>	182
5.3.5	Luas Panen, Produksi, dan Produktivitas Ubi Kayu dan Ubi Jalar Menurut Kecamatan di Kabupaten Labuhanbatu Selatan, 2020 <i>Harvested Area, Producton, and Yield Rate Of Cassava and Sweet Potatos by Subdistric in Labuhanbatu Selatan Regency, 2020 .....</i>	184

**5.4 PERIKANAN**

**FISHERY**

5.4.1	Produksi Perikanan Tangkap Menurut Kecamatan dan Subsektor di Kabupaten Labuhanbatu Selatan (ton), 2019-2020 <i>Captured Fish Production by Distric and Subsector in Labuhanbatu Selatan Regency (ton), 2019-2020 .....</i>	184
5.4.2	Produksi Perikanan Menurut Jenis Komoditi dan Kecamatan di Kabupaten Labuhanbatu Selatan (ton), 2020 <i>Fishenary Production by Comodity and Subdistrict in Labuhanbatu Selatan Regency (ton), 2020.....</i>	185
5.4.3	Banyak Perahu/Kapal Menurut Kecamatan dan Jenis Kapal di Kabupaten Labuhanbatu Selatan, 2020 <i>Number of Marine Fishing by Subdistrict and Type of Boat in Labuhanbatu Selatan Regency, 2020 .....</i>	186
5.4.4	Jumlah Rumah Tangga Budidaya Perikanan Menurut Jenis Budidaya dan Kecamatan di Kabupaten Labuhanbatu Selatan , 2020 <i>Number Of Fish Cluture's Household by Type of Culture and Subdistrict in Labuhanbatu Selatan Regency, 2020.....</i>	187

**5.5 PETERNAKAN**

**LIVESTOCK**

5.5.1	Populasi Ternak Menurut Kecamatan dan Jenis Ternak di Kabupaten Labuhanbatu Selatan (Ekor), 2020 <i>Livestock Population by Subdistrict and Type in Labuhanbatu Selatan Regency (Tail), 2020.....</i>	188
5.5.2	Produksi Daging Menurut Kecamatan dan Jenis Ternak di Kabupaten Labuhanbatu Selatan (Ekor) 2020 <i>Meat Production by Subdistrict and Type in Labuhanbatu Selatan Regency (Tail), 2020.....</i>	189
5.5.3	Populasi Unggas dan Jenis Unggas Menurut Kecamatan di Kabupaten Labuhanbatu Selatan (Ekor), 2020 <i>Poultry Population and Type by Subdistrict in Labuhanbatu Selatan Regency (Tail), 2020 .....</i>	190
5.5.4	Produksi Daging dan Jenis Unggas Menurut Kecamatan di Kabupaten Labuhanbatu Selatan (Ton), 2020 <i>Meat Production and Type by Subdistrict in Labuhanbatu Selatan Regency (Ton), 2020 .....</i>	191



5.5.5	Produksi Telur Menurut Jenis dan Kecamatan di Kabupaten Labuhanbatu Selatan (kg), 2020 <i>Egg Production by Type and Subdistrict In Labuhanbatu Selatan Regency (kg), 2020.....</i>	192
5.5.6	Jumlah Ternak Yang Dipotong Di Luar Rumah Potong Menurut Kecamatan dan Jenis Ternak di Kabupaten Labuhanbatu Selatan (Ekor), 2020 <i>Number of Slaughtered Livestock Out Slaughter House by Subdistrict and Type of Livestock In Labuhanbatu Selatan Regency (Tail), 2020.....</i>	193
<b>6.</b>	<b>INDUSTRI, PERTAMBANGAN, DAN ENERGI/ INDUSTRY, MINING, AND ENERGY</b>	
6.1	Daya Terpasang, Produksi, dan Distribusi Listrik PT. PLN (Persero) pada Cabang/Ranting PLN Menurut Kecamatan di Kabupaten Labuhanbatu Selatan, 2020 <i>Installed Electricity Power, Production, and Distribution of PT. PLN (Persero) at PLN Branch by Subdistrict in Labuhanbatu Selatan Regency, 2020 .....</i>	202
6.2	Jumlah Pelanggan Listrik Menurut Kecamatan di Kabupaten Labuhanbatu Selatan, 2016–2020 <i>Number of Electricity Customers by Subdistrict in Labuhanbatu Selatan Regency, 2016–2020 .....</i>	203
6.3	Jumlah Pelanggan dan Air yang Disalurkan Menurut Kecamatan di Kabupaten Labuhanbatu Selatan, 2020 <i>Number of Customers and Distributed Water by Subdistrict in Labuhanbatu Selatan Regency, 2020 .....</i>	204
<b>7.</b>	<b>PARIWISATA/TOURISM</b>	
	<i>Number of Rooms and Beds by Types Of Accommodations in Labuhanbatu Selatan Regency, 2020 .....</i>	211
7.1	Jumlah Rumah Makan/Restoran <sup>1</sup> Menurut Kecamatan di Kabupaten Labuhanbatu Selatan, 2017–2020 <i>Number of Restaurants by Subdistrict in Labuhanbatu Selatan Regency, 2017–2020.....</i>	212
7.2	Jumlah Akomodasi (Hotel) Menurut Kecamatan di Kabupaten Labuhanbatu Selatan, 2017-2020 <i>Number of Hotel by Subdistrict in Labuhanbatu Selatan Regency, 2017-2020 .....</i>	213

7.3	Jumlah Akomodasi (Hotel), Kamar, dan Tempat Tidur yang Tersedia di Kabupaten Labuhanbatu Selatan, 2017-2020 <i>Number of Accomodations, Available Rooms, and Bed in Labuhanbatu Selatan Regency, 2017-2020</i> .....	214
7.4	Jumlah Akomodasi (Hotel) Menurut Jenis di Kabupaten Labuhanbatu Selatan, 2017-2020 <i>Number of Accomodations by Types in Labuhanbatu Selatan Regency, 2017-2020</i> .....	215
7.5	Jumlah Kamar dan Tempat Tidur Menurut Tipe dan Kecamatan di Kabupaten Labuhanbatu Selatan,2020 <i>Number of Rooms and Beds by Types And Subdistrict in Labuhanbatu Selatan Regency, 2020</i> .....	216
<b>8.</b>	<b>TRANSPORTASI DAN KOMUNIKASI/ TRANSPORTATION AND COMMUNICATION</b>	
<b>8.1</b>	<b>TRANSPORTASI TRANSPORTATION</b>	
8.1.1	Panjang Jalan <sup>1</sup> Menurut Tingkat Kewenangan Pemerintahan di Kabupaten Labuhanbatu Selatan (km), 2018–2020 <i>Length of Roads<sup>1</sup> by Level of Government Authority in Labuhanbatu Selatan Regency (km), 2018–2020</i> .....	224
8.1.2	Panjang Jalan Menurut Jenis Permukaan Jalan di Kabupaten Labuhanbatu Selatan (km), 2018–2020 <i>Length of Roads by Type of Road Surface in Labuhanbatu Selatan Regency (km), 2018–2020</i> .....	225
8.1.3	Panjang Jalan Menurut Kondisi Jalan di Kabupaten Labuhanbatu Selatan (km), 2018–2020 <i>Length of Roads by Condition of Roads in Labuhanbatu Selatan Regency (km), 2018–2020</i> .....	226
<b>8.2</b>	<b>KOMUNIKASI COMMUNICATION</b>	
8.2.1	Jumlah Kantor Pos Pembantu Menurut Kecamatan di Kabupaten Labuhanbatu Selatan , 2017–2020 <i>Number of Post Offices Subsidiaries by Subdistrict in Labuhanbatu Selatan Regency, 2017–2020</i> .....	227

8.2.2	Banyaknya Surat Pos dan Paket Pos Yang Dikirim Dari Kantor Pos Kecamatan Kotapinang, 2020 <i>Number of Sending Post Mail and Post Package From Post Company Kotapinang Branch Office, 2020</i> .....	228
<b>9.</b>	<b>PERBANKAN, KOPERASI, DAN HARGA-HARGA/ BANKING, COOPERATIVE, AND PRICES</b>	
9.1	Jumlah Koperasi Aktif Menurut Kecamatan di Kabupaten Labuhanbatu Selatan, 2017–2020 <i>Number of Active Cooperative by Subdistrict in Labuhanbatu Selatan Regency, 2017–2020</i> .....	236
9.2	Jumlah Koperasi Menurut Jenis Koperasi dan Kecamatan di Kabupaten Labuhanbatu Selatan, 2020 <i>Number of Cooperative by Kind of Cooperative and Subdistrict in Labuhanbatu Selatan Regency, 2020</i> .....	237
<b>10.</b>	<b>PENGELUARAN PENDUDUK/POPULATION EXPENDITURE</b>	
10.1	Rata-rata Pengeluaran per Kapita Sebulan Menurut Kelompok Komoditas (rupiah) di Kabupaten Labuhanbatu Selatan, 2019 dan 2020 <i>Monthly Average Expenditure per Capita by Commodity Group (rupiahs) in Labuhanbatu Selatan Regency, 2019 and 2020</i> .....	246
10.2	Persentase Pengeluaran per Kapita Sebulan Menurut Kelompok Komoditas di Kabupaten Labuhanbatu Selatan, 2019 dan 2020 <i>Percentage of Monthly Expenditure per Capita by Commodity Group in Labuhanbatu Selatan Regency, 2019 and 2020</i> .....	247
10.3	Persentase Penduduk Menurut Golongan Pengeluaran Per Kapita Sebulan di Kabupaten Labuhanbatu Selatan, 2020 <i>Percentage of Population by Per Capita Spending Group a Month in Labuhanbatu Selatan Regency, 2020</i> .....	248
<b>11.</b>	<b>PERDAGANGAN/TRADE</b>	
11.1	Jumlah Sarana Perdagangan Menurut Jenisnya di Kabupaten Labuhanbatu Selatan, 2017–2020 <i>Number of Trading Facilities by Type of Facility in Labuhanbatu Selatan Regency, 2017–2020</i> .....	256
11.1	Jumlah Pedagang Menurut Kecamatan di Kabupaten Labuhanbatu Selatan, 2017–2020 <i>Number of Merchant by Subdistrict of Facility in Labuhanbatu</i>	

	<i>Selatan Regency, 2017–2020</i> .....	257
11.2	Jumlah Perusahaan Menurut Industri di Kabupaten Labuhanbatu Selatan, 2020 <i>Number of Companies by Industrial in Labuhanbatu Selatan Regency 2020</i> .....	258
11.3	Jumlah Perusahaan Industri Besar/Sedang Menurut Kecamatan di Kabupaten Labuhanbatu Selatan, 2017– 2020 <i>Number of Large/Medium Establishments by Subdistrict in Labuhanbatu Selatan Regency, 2017-2020</i> .....	261
11.4	Jumlah Perusahaan Industri Kecil Menurut Kecamatan di Kabupaten Labuhanbatu Selatan, 2017– 2020 <i>Number of Small Manufacturing by Subdistrict in Labuhanbatu Selatan Regency, 2017-2020</i> .....	262
11.5	Banyaknya Perusahaan Menurut Bentuk Badan Hukum di Kabupaten Labuhanbatu Selatan, 2017– 2020 <i>Number of Company by Type Of Corporation in Labuhanbatu Selatan Regency, 2017-2020</i> .....	263
11.6	Banyaknya Perusahaan Terdaftar Menurut Sektor Usaha dan Bentuk Badan Hukum di Kabupaten Labuhanbatu Selatan, 2020 <i>Number of Enterprises by Sectors and Type Of Corporation in Labuhanbatu Selatan Regency, 2020</i> .....	264
11.7	Banyaknya Tanda Daftar Perusahaan Menurut Kecamatan dan Bentuk Badan Hukum di Kabupaten Labuhanbatu Selatan, 2020 <i>Number of Trade Sign by Subdistrict and Type Of Corporation in Labuhanbatu Selatan Regency, 2020</i> .....	265
11.8	Banyaknya Penerbitan SIUP Menurut klasifikasi dan Kecamatan di Kabupaten Labuhanbatu Selatan, 2020 <i>Number of Trade Licence by Manufacture Classification and Subdistrict in Labuhanbatu Selatan Regency, 2020</i> .....	266
<b>12.</b>	<b>SISTEM NERACA REGIONAL/SYSTEM OF REGIONAL ACCOUNTS</b>	
12.1.	Produk Domestik Regional Bruto Atas Dasar Harga Berlaku Menurut Lapangan Usaha di Kabupaten Labuhanbatu Selatan (miliar rupiah), 2016–2020 <i>Gross Regional Domestic Product at Current Market Prices by Industry in Labuhanbatu Selatan Regency(billion rupiahs), 2016–2020</i> .....	276

12.2	<p>Produk Domestik Regional Bruto Atas Dasar Harga Konstan 2010 Menurut Lapangan Usaha di Kabupaten Labuhanbatu Selatan (miliar rupiah), 2016–2020 <i>Gross Regional Domestic Product at 2010 Constant Market Prices by Industry in Labuhanbatu Selatan Regency (billion rupiahs), 2016–2020</i>.....</p>	278
12.3	<p>Distribusi Persentase Produk Domestik Regional Bruto Atas Dasar Harga Berlaku Menurut Lapangan Usaha di Kabupaten Labuhanbatu Selatan, 2016–2020 <i>Percentage Distribution of Gross Regional Domestic Product at Current Market Prices by Industry in Labuhanbatu Selatan Regency, 2016–2020</i>.....</p>	280
12.4	<p>Laju Pertumbuhan Produk Domestik Regional Bruto Atas Dasar Harga Konstan 2010 Menurut Lapangan Usaha di Kabupaten Labuhanbatu Selatan (persen), 2017–2020 <i>Growth Rate of Gross Regional Domestic Product at 2010 Constant Market Prices by Industry in Labuhanbatu Selatan Regency (percent), 2017–2020</i>.....</p>	282
12.5	<p>Produk Domestik Regional Bruto Atas Dasar Harga Berlaku Menurut Jenis Pengeluaran di Kabupaten Labuhanbatu Selatan (miliar rupiah), 2016–2020 <i>Gross Regional Domestic Product at Current Market Prices by Type of Expenditure in Labuhanbatu Selatan Regency (billion rupiahs), 2016–2020</i>.....</p>	284
12.6	<p>Produk Domestik Regional Bruto Atas Dasar Harga Konstan 2010 Menurut Jenis Pengeluaran di Kabupaten Labuhanbatu Selatan (miliar rupiah), 2016–2020 <i>Gross Regional Domestic Product at 2010 Constant Market Prices by Type of Expenditure in Labuhanbatu Selatan Regency (billion rupiahs), 2016–2020</i>.....</p>	285
<b>13.</b>	<b>PERBANDINGAN ANTAR KABUPATEN/ KOTA/ REGENCY/MUNICIPAL COMPARISON</b>	
13.1	<p>Jumlah Penduduk Menurut Kabupaten/Kota di Provinsi Sumatera Utara (ribu), 2016–2020 <i>Population by Regency/Municipality in Sumatera Utara Province (thousand), 2016–2020</i>.....</p>	294

13.2	Laju Pertumbuhan Produk Domestik Regional Bruto Atas Dasar Harga Konstan 2010 Menurut Kabupaten/ Kota di Provinsi Sumatera Utara (persen), 2016–2020 <i>Rate of Growth of Gross Regional Domestic Products at Constant 2010 Prices by Regency/Municipality in Sumatera Utara Province (percent), 2016–2020.....</i>	295
13.3	Jumlah Penduduk Miskin Menurut Kabupaten/ Kota di Provinsi Sumatera Utara (ribu), 2016–2020 <i>Number of Poor Population by Regency/Municipality in Sumatera Utara Province (thousand), 2016–2020.....</i>	296
13.4	Indeks Pembangunan Manusia Menurut Kabupaten/ Kota di Provinsi Sumatera Utara, 2016–2020 <i>Human Development Index by Regency/Municipality in Sumatera Utara Province, 2016–2020.....</i>	297



## DAFTAR GAMBAR/LIST OF FIGURES

		Halaman <i>Page</i>
1.1	Jarak Ke Ibukota Kabupaten Labuhanbatu Selatan(Km), 2020 <i>Distance to The Capital Of Labuhanbatu Selatan Regency (Km) , 2020</i>	6
1.2	Jumlah Hari Hujan di Kabupaten Labuhanbatu Selatan (Hari), 2020 <i>Number Of Rainy Days in Labuhanbatu Selatan Regency (day), 2020..</i>	7
2.1	Jumlah Desa/Kelurahan menurut Kecamatan, 2020 <i>Number Of Villages/Kelurahan by Subdistrict, 2020 .....</i>	20
2.2	Jumlah PNS Menurut Tingkat Pendidikan dan Jenis Kelamin, 2020 <i>Number Of Civil Servants By Education Level and Sex, 2020 .....</i>	21
3.1	Jumlah Penduduk menurut Kecamatan (Jiwa), 2020 <i>Population by Subdistrict (person), 2020 .....</i>	48
3.2	Persentase Penduduk Bekerja dan Pengangguran Menurut Tingkat pendidikan (%), 2020 <i>Percentage Of Workers and Unemployment by Level Education (%), 2020 .....</i>	49
4.1	Jumlah Sekolah Menurut Jenjang dan Kecamatan, 2020 <i>Number Of Schools By Level and Subdistrict, 2020.....</i>	72
4.2	Jumlah Tenaga Kesehatan Menurut Kecamatan, 2020 <i>Number Of Medician by Subdistrict, 2020 .....</i>	73
5.1	Produksi Buah-Buahan Menurut Kecamatan (kuintal), 2020 <i>Fruits Production by Subdistrict (Quintal), 2020.....</i>	142
5.2	Produksi Kelapa Sawit dan Karet Menurut Kecamatan (ton), 2020 <i>Palm Oil and Rubber Production by Subdistrict (ton), 2020 .....</i>	143
6.1	Jumlah Pelanggan PLN Menurut Kecamatan, 2020 <i>Number of Electricity Customers by Subdistrict, 2020.....</i>	200
7.1	Jumlah Akomodasi (Hotel), Kamar, dan Tempat Tidur yang Tersedia di Kabupaten Labuhanbatu Selatan, 2020 <i>Number of Accomodations, Available Rooms, and Beds in</i>	



	Halaman Page
	210
7.2	211
8.1	222
9.1	234
10.1	244
10.2	245
11.1	254
12.1	274
12.2	275
13.1	292
13.2	293

## PENJELASAN UMUM/EXPLANATORY NOTES

Tanda-tanda, satuan-satuan, dan lain-lainnya yang digunakan dalam publikasi ini adalah sebagai berikut:

*Symbols, measurement units, and acronyms which are used in this publication, are as follows:*

### 1. TANDA-TANDA/SYMBOLS

Data tidak tersedia/Data not available .....	: ...
Tidak ada atau nol /Null or zero .....	: -
Data dapat diabaikan/Data negligible .....	: 0
Tanda decimal/Decimal point .....	: ,
Data tidak dapat ditampilkan/Not applicable .....	: NA
Angka estimasi/Estimated figures .....	: e
Angka diperbaiki/Revised figures .....	: r
Angka sementara/Preliminary figures .....	: x
Angka sangat sementara/Very preliminary figures .....	: xx
Angka sangat sangat sementara/Very very preliminary figures .....	: xxx

### 2. SATUAN/UNITS

barel/barrel .....	: 158,99 liter/litres = 1/6,2898 m <sup>3</sup>
hektar (ha)/hectare (ha) .....	: 10 000 m <sup>2</sup>
kilometer (km)/kilometres (km) .....	: 1 000 meter/meters (m)
knot/knot .....	: 1,8523 km/jam (km/hour)
kuintal/quintal .....	: 100 kg
KWh .....	: 1 000 Watt hour
MWh .....	: 1 000 KWh
liter (untuk beras)/litre (for rice) .....	: 0,80 kg
MMSCF .....	: 1/35,3 m <sup>3</sup>
metrik ton (m.ton)/metric ton (m. ton) .....	: 0,98421 long ton = 1 000 kg
ons/ounce .....	: 28,31 gram/grams
ton .....	: 1 000 kg

Satuan lain: buah, dus, butir, helai/lembar, kaleng, batang, pulsa, ton kilometer (ton-km), jam, menit, persen (%).

*Other units: unit, pack, pieces, sheet, tin, pulse, ton-kilometres(ton-km), hour, minute, percent (%).*

Perbedaan angka di belakang koma disebabkan oleh pembulatan angka.

*The difference in decimal numbers is caused by rounding.*



## DAFTAR SINGKATAN/ LIST OF ABBREVIATIONS

SI	: Stasiun Iklim
SIMPK	: Stasiun Meteorologi Pertanian Khusus
t.t	: Tempat tidur
BCG	: Bacillus Calmette Guerin
DPT	: Difteri, Pertusis, Tetanus
TT	: Tetanus Toxoid
IOT	: Industri Obat Tradisional/ <i>Traditional Medicine Industry</i>
IKOT	: Industri Kecil Obat Tradisional/ <i>Traditional Medicine Small</i>
Alkes	: Alat kesehatan/ <i>Health Kits</i>
PKRT	: Perbekalan Kesehatan Rumah tangga/ <i>Household Health Logistics</i>
Kompl	: Komplemen/ <i>Complement</i>
IRTP	: Industri Pangan Produksi Rumah Tangga/ <i>Foods Home Industry</i>
PBF	: Pedagang Besar Farmasi/ <i>Pharmacy Whole-seller</i>
GFK	: Gudang Farmasi Kab/Kota/Regency/ <i>Municipality Pharmacy Warehouse</i>
RB	: Rumah Bersalin/ <i>Delivery House</i>
Pustu	: Puskesmas pembantu/ <i>Auxiliary Public Health Center</i>
BP	: Balai Pengobatan/ <i>Polyclinic</i>
TPS	: Tempat Pembuangan Sementara / <i>landfill</i>
Jamkesmas	: Jaminan kesehatan masyarakat miskin/ <i>Poor public health insurance</i>
PJKMU	: Program Jaminan Kesehatan Masyarakat Umum
SIUP	: Surat Ijin Usaha Perdagangan/ <i>Trading Permission Letter</i>
TDP	: Tanda Daftar Perusahaan/ <i>Company Registration Identity</i>
API	: Angka Pengenal Importir/ <i>Importer's Identity Number</i>



## Statistik Kunci, 2018–2020

### Key Statistics, 2018–2020

Rincian/Description	Satuan/Unit	2018	2019	2020
(1)	(2)	(3)	(4)	(5)
<b>SOSIAL/SOCIAL</b>				
Penduduk <sup>1</sup> /Population <sup>1</sup>	ribu/thousand	332,9	338,9	314,0
Laju Pertumbuhan Penduduk <sup>1</sup> /Population Growth <sup>1</sup>	%	1,86	1,82	1,24
Angka Harapan Hidup <sup>1-e</sup> /Life Expectancy Rate <sup>1</sup>	tahun/years	68,39	68,64	68,71
Angka Melek Huruf Usia 15+/ <i>Literacy Rate Aged 15+</i>	%	95,7	95,7	99,17 <sup>9</sup>
Tingkat Partisipasi Angkatan Kerja -TPAK <sup>2,3</sup> <i>Labour Force Participation Rate-LFPR<sup>2,3</sup></i>	%	68,39	65,49	60,94
Tingkat Pengangguran Terbuka-TPT <sup>2</sup> <i>Unemployment Rate-UR<sup>2</sup></i>	%	4,79	4,80	4,90
Penduduk Miskin <sup>5</sup> /Poor People <sup>4</sup>	ribu/thousand	33,14	30,17	28,63
Persentase Penduduk Miskin <sup>4</sup> <i>Percentage of Poor People<sup>4</sup></i>	%	10,00	8,94	8,34
Indeks Pembangunan Manusia-IPM <sup>5</sup> <i>Human Development Index<sup>5</sup></i>	–	70,98	71,38	71,40
<b>EKONOMI/ECONOMIC</b>				
Produk Domestik Regional Bruto (PDRB) Harga Berlaku <sup>6</sup> <i>Gross Regional Domestic Bruto (GRDP) at Current Price<sup>6</sup></i>	triliun rupiah <i>trillion rupiahs</i>	25,12	27,13	28,20
Laju Pertumbuhan Ekonomi <sup>8</sup> /Economic Growth <sup>7</sup>	%	5,27	5,35	0,80
PDRB Per Kapita Harga Berlaku <sup>6,8</sup> <i>Per Capita of GRDP at Current Price<sup>6,8</sup></i>	juta rupiah <i>million rupiahs</i>	75,46	80,04	81,78

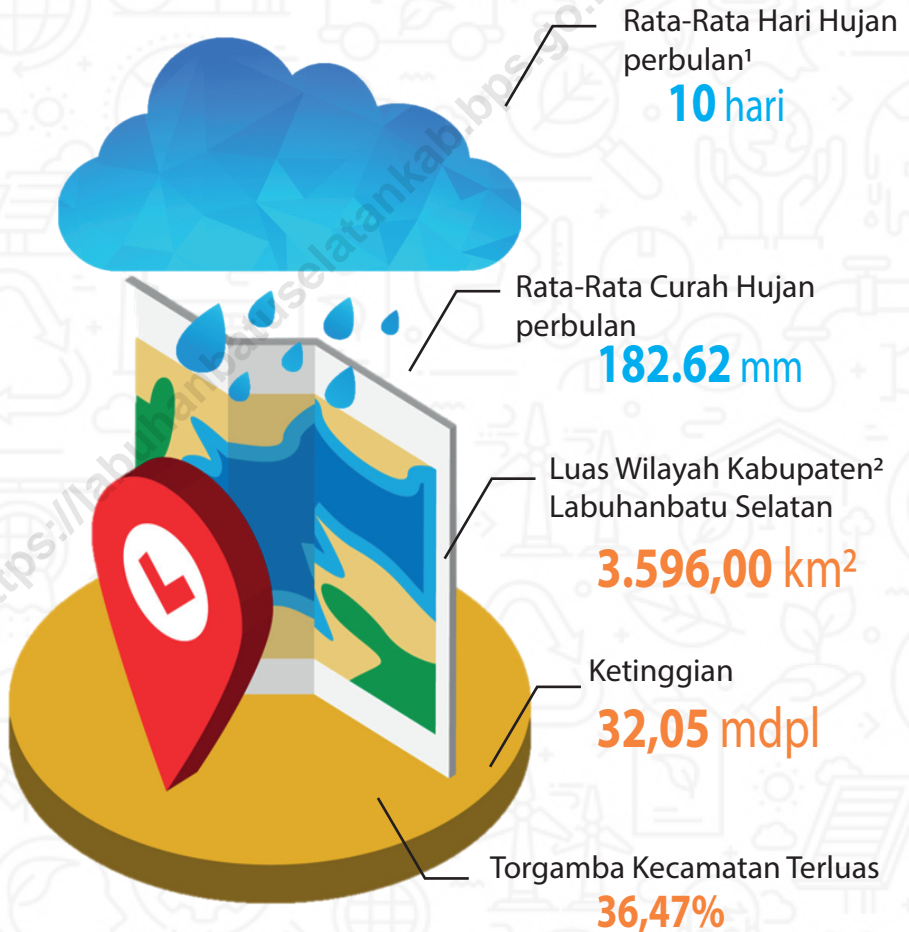
- Catatan/Notes: <sup>1</sup> Hasil proyeksi penduduk Indonesia 2010–2035 (pertengahan tahun/Juni)/*The result of Indonesia population projection 2010–2035 (mid year/June)*
- <sup>2</sup> Kondisi Agustus/Condition at August
- <sup>3</sup> Menggunakan penimbang hasil proyeksi penduduk tahun 2010–2035/Weighted by the 2010–2035 population projection
- <sup>4</sup> Kondisi Maret/Condition at March
- <sup>5</sup> Sejak tahun 2010, IPM dihitung dengan metode baru. Komponen IPM metode baru adalah angka harapan hidup saat lahir, harapan lama sekolah, rata-rata lama sekolah, dan pengeluaran per kapita/*Since 2010, HDI was calculated using new method. New HDI component are life expectancy at birth, expected years of schooling, means years of schooling, and expenditure per capita*
- <sup>6</sup> Mulai tahun 2010 mengadopsi System of National Account 2008 (SNA 2008)/*Since 2010 is in line with System of National Account 2008 (SNA 2008)*
- <sup>7</sup> Menggunakan tahun dasar 2010 (2010=100)/*Using 2010 base year (2010=100)*
- <sup>8</sup> Menggunakan proyeksi penduduk berdasarkan hasil SP2010/*Using population projection based on SP2010*
- <sup>9</sup> Angka Melek Huruf penduduk berumur 10 tahun keatas



# GEOGRAFI DAN IKLIM

## GEOGRAPHY AND CLIMATE

1



Sumber : <sup>1</sup>Stasiun Klimatologi Sampali,

<sup>2</sup>Kementerian Dalam Negeri





**PENJELASAN TEKNIS**

1. Secara astronomis, Kabupaten Labuhanbatu Selatan terletak di antara 1026'00" – 2015'55" Lintang Utara dan 99040'00" – 100026'00" Bujur Timur dengan ketinggian 0 sampai 500 meter di atas permukaan laut.
2. Berdasarkan posisi geografisnya, Kabupaten Labuhanbatu Selatan memiliki batas-batas: Utara – Kabupaten Labuhanbatu; Selatan – Kabupaten Padang Lawas Utara; Barat – Kabupaten Kabupaten Padang Lawas Utara; Timur – Provinsi Riau.
3. Kabupaten Labuhanbatu Selatan terdiri dari 5 kecamatan dan 54 desa/kelurahan definitif, yaitu:
  - Kecamatan Sungai Kanan; terdiri dari 8 desa dan 1 kelurahan;
  - Kecamatan Torgamba; terdiri dari 14 desa.
  - Kecamatan Kotapinang; terdiri dari 9 desa dan 1 kelurahan;
  - Kecamatan Silangkitang; terdiri dari 6 desa;
  - Kecamatan Kampung Rakyat; terdiri dari 15desa.

**TECHNICAL NOTES**

1. *The astronomical, Labuhanbatu Selatan regency is located between 1026'00" – 2015'55" North latitude and 99040'00" – 100026'00" east longitude at an altitude of 0 to 500 meters above sea level.*
2. *Based on its geographic position, Labuhanbatu Selatan regency has boundaries: North - Labuhan Batu Regency; South - Padang Lawas Utara Regency; West - Padang Lawas Utara Regency; East - Riau Province.*
3. *Labuhanbatu Selatan Regency consists of 5 sub-Subdistricts and 54 definitive villages, namely:*
  - *Subdistrict of Sungai Kanan; consists of 8 villages and 1 kelurahan;*
  - *Subdistrict of Torgamba; consists of 14 villages*
  - *Subdistrict of Kotapinang; consists of 9 villages and 1 kelurahan*
  - *Subdistrict of Silangkitang; consists of 6 villages*
  - *Subdistrict of Kampung Rakyat; consists of 15 villages.*

**ULASAN**

Secara geografis, Kabupaten Labuhanbatu Selatan berada pada 1°26'00" – 2015'55" Lintang Utara, 99°40'00" – 100°26'00" Bujur Timur. Pada umumnya Kabupaten Labuhanbatu Selatan berada pada ketinggian di bawah 100 m di atas permukaan laut. Ketinggian antara 100 – 500 m di atas permukaan laut hanya terdapat di Kecamatan Sungai Kanan, tepatnya pada bagian barat yang berbatasan dengan Kabupaten Padang Lawas Utara.

Kabupaten Labuhanbatu Selatan menempati area seluas 356.900 Ha yang terdiri dari 5 Kecamatan dan 52 Desa/ 2 Kelurahan Definitif. Area Kabupaten Labuhanbatu Selatan di sebelah Utara berbatasan dengan Kabupaten Labuhanbatu, di sebelah Selatan dan barat berbatasan dengan Kabupaten Padang Lawas Utara, dan di sebelah Timur berbatasan dengan Provinsi Riau.

Seperti umumnya daerah-daerah lainnya yang berada di kawasan Sumatera Utara, Kabupaten Labuhanbatu Selatan termasuk daerah yang beriklim tropis. Daerah ini memiliki 2 musim yaitu musim kemarau dan musim hujan. Musim kemarau dan musim hujan biasanya ditandai dengan sedikit banyaknya hari hujan dan volume curah hujan pada bulan terjadinya musim.

**DESCRIPTION**

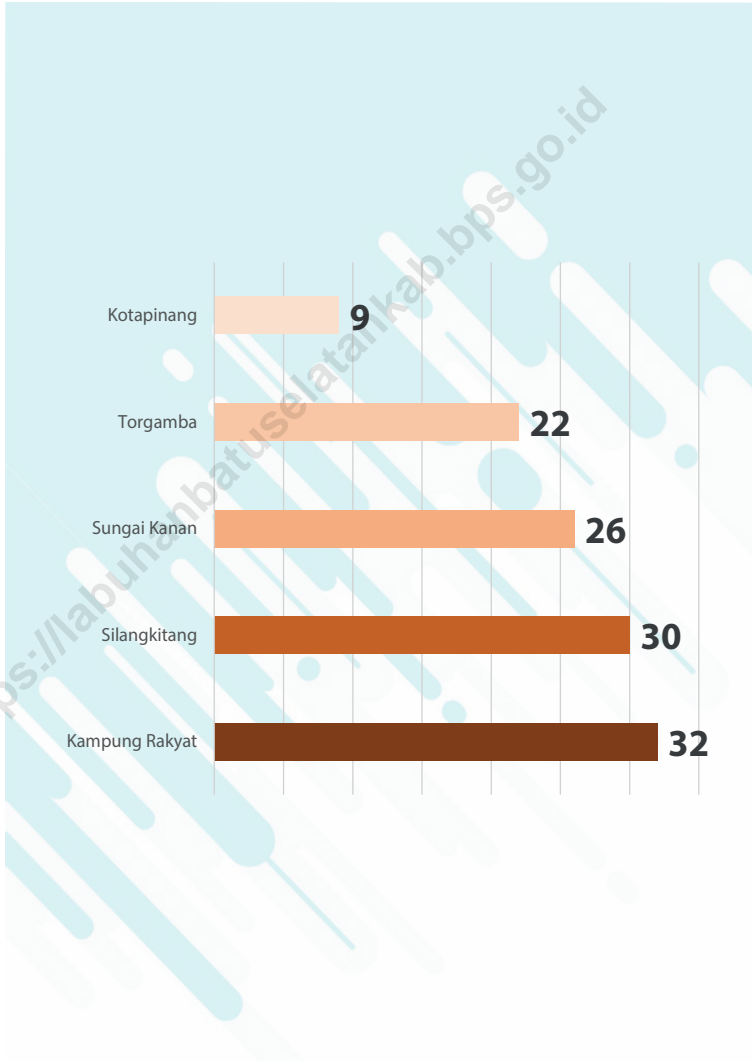
*The Labuhanbatu Selatan Regency is located on 1026'00" – 2015'55" North Latitude, 99040'00" – 100026'00" East Longitude. Generally, Labuhanbatu Selatan Regency located under 100 m above sea level. While Sungai Kanan Subdistrict located among 100 – 500 m above sea level.*

*The area of Labuhanbatu Selatan is 356.900 Ha, was further subdivided into 5 Subdistricts and 52 villages/ 2 Kelurahan. At North, Labuhanbatu Selatan Regency borders on Labuhanbatu Regency, at South and west it borders on Padang Lawas Utara Regency, and at East it borders on Riau Province.*

*Like another area on North Sumatera, Labuhanbatu Selatan Regency has tropical climate, hence it only has two seasons, dry season and rainy season. The difference between those two season is on the number of rainy days and the*

**Gambar** 1.1  
**Figures**

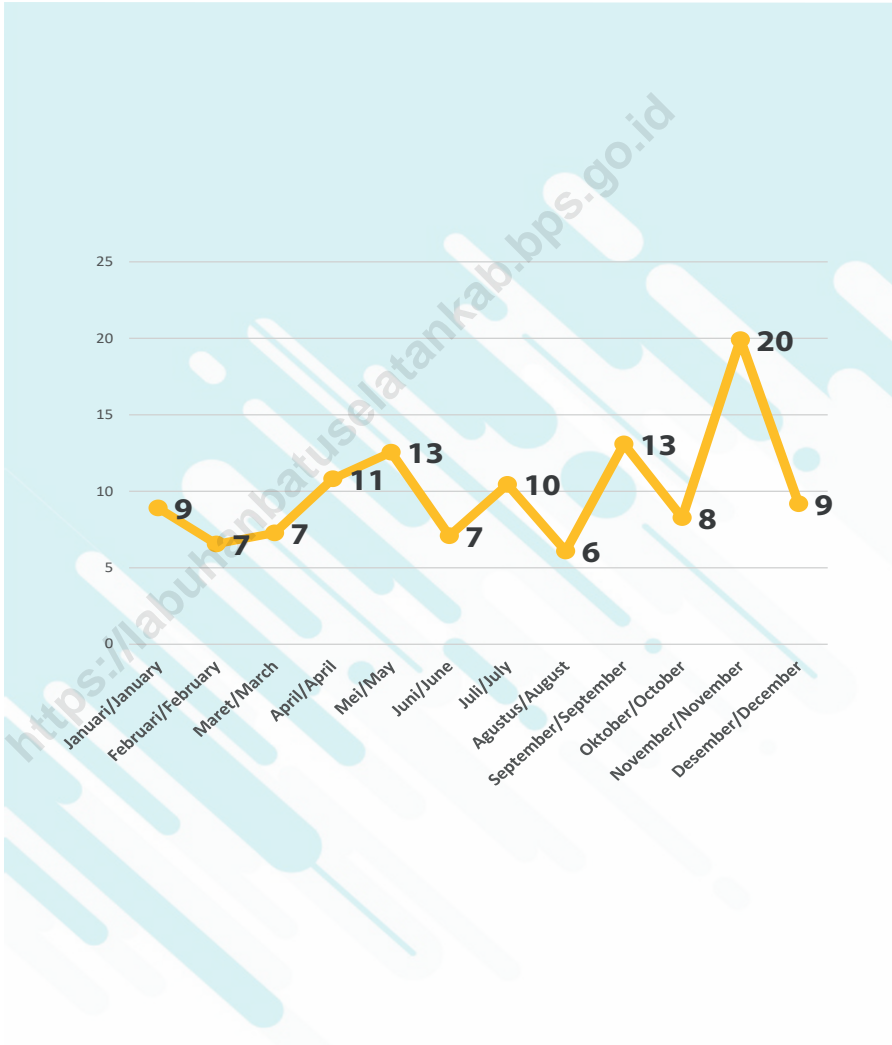
**Jarak Ke Ibukota Kabupaten Labuhanbatu Selatan(Km),  
2020**  
*Distance to The Capital Of Labuhanbatu Selatan Regency  
(Km) , 2020*



Sumber/Source : Pemerintah Kecamatan/Subdistrict Government

**Gambar**  
**Figures** 1.2

**Jumlah Hari Hujan di Kabupaten Labuhanbatu Selatan (Hari), 2020**  
**Number Of Rainy Days in Labuhanbatu Selatan Regency (day), 2020**



Sumber/Source : Stasiun Klimatologi Sampali, Medan/Sampali Climatology Station, Medan

## 1.1 KEADAAN GEOGRAFI GEOGRAPHY CONDITION

**Tabel**  
**Table** 1.1.1 **Luas Daerah dan Jumlah Pulau Menurut Kecamatan di Kabupaten Labuhanbatu Selatan, 2020**  
**Total Area and Number of Islands by Subdistrict in Labuhanbatu Selatan Regency, 2020**

Kecamatan <i>Subdistrict</i>	Ibukota Kecamatan <i>Capital of Subdistrict</i>	Luas <i>Total Area</i> (km <sup>2</sup> /sq,km)
(1)	(2)	(3)
Sungai Kanan	Langga Payung	558,96
Torgamba	Aek Batu	1 311,46
Kotapinang	Kotapinang	556,71
Silangkitang	Aek Goti	350,48
Kampung Rakyat	Tanjung Medan	818,39
<b>Labuhanbatu Selatan</b>	<b>Kotapinang</b>	<b>3 596,00</b>

Lanjutan Tabel/*Continued Table 1.1.1*

<b>Kecamatan Subdistrict</b>	<b>Persentase terhadap Luas Kabupaten Percentage to Regency Area</b>	<b>Jumlah Pulau Number of Islands</b>
(1)	(4)	(5)
Sungai Kanan	15,54	-
Torgamba	36,47	-
Kotapinang	15,48	-
Silangkitang	9,75	-
Kampung Rakyat	22,76	-
<b>Labuhanbatu Selatan</b>	<b>100,00</b>	<b>-</b>

Catatan/*Note*: ...

Sumber/*Source*: Kementerian Dalam Negeri/*Ministry of Home Affairs*

**Tabel**  
**Table** 1.1.2

**Tinggi Wilayah dan Jarak ke Ibukota Kabupaten Menurut Kecamatan di Kabupaten Labuhanbatu Selatan, 2020**  
*Altitude and Distance to the Capital of Regency by Subdistrict in Labuhanbatu Selatan Regency, 2020*

Kecamatan Subdistrict	Tinggi Wilayah (mdpl) Altitude (m a.s.l)	Jarak ke Ibukota Kabupaten Distance to the Capital of Regency (Km)
(1)	(2)	(3)
Sungai Kanan	0-24	26
Torgamba	105	22
Kotapinang	105	9
Silangkitang	105	30
Kampung Rakyat	0-800	32
<b>Labuhanbatu Selatan</b>	<b>32,05</b>	<b>-</b>

Catatan/Note: ...

Sumber/Source: Pemerintah Kecamatan



## 1.2 KEADAAN IKLIM CLIMATE CONDITION

**Tabel** 1.2.1 **Pengamatan Unsur Iklim Menurut Bulan di Stasiun  
Klimatologi Sampali, 2020**  
*Observation of Climate Elements By Months at Sampali  
Climatology Station, 2020*

Bulan Month	Suhu/Temperature (°C)			Kelembaban/Humidity (%)		
	Minimum	Rata-rata Average	Maksimum Maximum	Minimum	Rata-rata Average	Maksimum Maximum
(1)	(2)	(3)	(4)	(5)	(6)	(7)
Januari/January	...	...	...	...	...	...
Februari/February	...	...	...	...	...	...
Maret/March	...	...	...	...	...	...
April/April	...	...	...	...	...	...
Mei/May	...	...	...	...	...	...
Juni/June	...	...	...	...	...	...
Juli/July	...	...	...	...	...	...
Agustus/August	...	...	...	...	...	...
September/September	...	...	...	...	...	...
Oktober/October	...	...	...	...	...	...
November/November	...	...	...	...	...	...
Desember/December	...	...	...	...	...	...

Lanjutan Tabel/*Continued Table 1.2.1*

Bulan Month	Kecepatan Angin (m/det) Wind Velocity (m/sec)			Tekanan Udara/Atmospheric Pressure (mb)		
	Minimum	Rata-rata Average	Maksimum Maximum	Minimum	Rata-rata Average	Maksimum Maximum
(1)	(8)	(9)	(10)	(11)	(12)	(13)
Januari/January	...	...	...	...	...	...
Februari/February	...	...	...	...	...	...
Maret/March	...	...	...	...	...	...
April/April	...	...	...	...	...	...
Mei/May	...	...	...	...	...	...
Juni/June	...	...	...	...	...	...
Juli/July	...	...	...	...	...	...
Agustus/August	...	...	...	...	...	...
September/September	...	...	...	...	...	...
Oktober/October	...	...	...	...	...	...
November/November	...	...	...	...	...	...
Desember/December	...	...	...	...	...	...

Lanjutan Tabel/*Continued Table 1.2.1*

Bulan Month	Jumlah Curah Hujan Number of Precipitation (mm)	Jumlah Hari Hujan (hari) Number of Rainy Days (day)	Penyinaran Matahari Duration of Sunshine (%)
(1)	(14)	(15)	(16)
Januari/January	144.64	8.91	...
Februari/February	87.71	6.55	...
Maret/March	118.73	7.27	...
April/April	180.27	10.82	...
Mei/May	287.78	12.55	...
Juni/June	126.86	7.09	...
Juli/July	208.55	10.45	...
Agustus/August	118.27	6.09	...
September/September	313.36	13.09	...
Oktober/October	148.91	8.27	...
November/November	321.55	19.91	...
Desember/December	134.77	9.18	...

Catatan/Note: ...

Sumber/Source: Stasiun Klimatologi Sampali Medan/*Sampali Climatology Station, Medan*

# PEMERINTAHAN GOVERNMENT

# 2

Anggota DPRD<sup>1</sup>

**35 org**

Laki-Laki

**31 org**

Perempuan

**4 org**

Anggota DPRD

**10 parpol**



PNS

Perempuan

**1.598 org**

Terbanyak Lulusan

Diploma

I,II, dan III

**786 org**



PNS

Laki-laki

**1.298 org**

Terbanyak Lulusan

Sarjana/  
Doktor

**855 org**

Jumlah PNS<sup>2</sup>

**2.896 org**



**PENJELASAN TEKNIS****TECHNICAL NOTES**

- |  |   |
|--|---|
| <p>1. Susunan pemerintahan Kabupaten Labuhanbatu Selatan periode 2015–2020 terdiri dari bupati, wakil bupati, sekretariat daerah, sekretariat DPRD, dinas daerah, lembaga teknis daerah, kecamatan, dan kelurahan.</p>   | <p>1. <i>The composition of regency administration Labuhanbatu Selatan 2015-2020 period consists of regent, vice regent, regional secretariat, the secretariat of Parliament, local agencies, regional technical agencies, Subdistricts, and villages.</i></p>  |
| <p>2. Sekretariat Daerah dipimpin oleh Sekretaris Daerah. Sekretaris Daerah Kabupaten/Kota diangkat dan diberhentikan oleh Gubernur atas usul Bupati/Wali Kota sesuai dengan peraturan perundang-undangan karena kedudukannya sebagai pembina pegawai negeri sipil di daerahnya.</p> | <p>2. <i>Regional Secretariat headed by the Regional Secretary. Subdistrict Secretary / City appointed and dismissed by the Governor upon the recommendation of the Regent / Mayor in accordance with the legislation due to its position as the supervisor of the civil service civilians in the region.</i></p> |
| <p>3. Sekretariat DPRD dipimpin oleh Sekretaris DPRD. Sekretaris DPRD Kabupaten/Kota diangkat dan diberhentikan oleh Bupati/Wali Kota dengan persetujuan DPRD Kabupaten/Kota.</p>  | <p>3. <i>Parliament Secretariat headed by the Secretary of Parliament. Secretariat of the Subdistrict/ Municipal appointed and dismissed by the Regent/Mayor with the approval of Regency /City.</i></p>  |
| <p>4. Dinas Daerah merupakan unsur pelaksana otonomi daerah. Dinas daerah dipimpin oleh kepala dinas yang diangkat dan diberhentikan oleh kepala daerah dari pegawai negeri sipil yang memenuhi syarat atas usul Sekretaris Daerah.</p>  | <p>4. <i>Regional Department is implementing the element of regional autonomy. Local agencies led by head of department who is appointed and dismissed by the regional head of the civil servants who qualified at the proposal of the Regional Secretary.</i></p>  |
| <p>5. Lembaga Teknis Daerah merupakan unsur pendukung tugas kepala daerah dalam penyusunan dan pelaksanaan kebijakan daerah yang bersifat</p>  | <p>5. <i>Regional Technical Institute is a supporting element of the task of regional heads in the preparation and implementation of regional policies that are specific entity,</i></p>  |

spesifik berbentuk badan, kantor, atau rumah sakit umum daerah. Dipimpin oleh kepala badan, kepala kantor, atau kepala rumah sakit umum daerah yang diangkat oleh kepala daerah dari pegawai negeri sipil yang memenuhi syarat atas usul Sekretaris Daerah.

6. Kecamatan dibentuk di wilayah Kabupaten/Kota dengan Perda Kabupaten/Kota yang berpedoman pada Peraturan Pemerintah. Kecamatan dipimpin oleh seorang camat yang dalam pelaksanaan tugasnya memperoleh pelimpahan sebagian wewenang bupati atau wali kota untuk menangani sebagian urusan otonomi daerah.
7. Kelurahan dibentuk di wilayah kecamatan dengan Perda Kabupaten/Kota yang berpedoman pada Peraturan Pemerintah. Lurah diangkat oleh Bupati/Wali Kota atas usul Camat dari pegawai negeri sipil yang menguasai pengetahuan teknis pemerintahan dan memenuhi persyaratan sesuai dengan peraturan perundang-undangan.

*office, or Subdistrict hospitals. Chaired by the head of the body, the head office, or the head of Subdistrict general hospitals appointed by the regional head of the civil servants who qualified at the proposal of the Regional Secretary.*

6. *Sub-Subdistrict was formed in the Subdistrict / city with Regulation Regency / City which are based on Government Regulation. Subdistrict led by a Subdistrict head who in the performance of its duties obtain partial delegation of authority regent or mayor to handle most affairs of regional autonomy.*
7. *The Village was formed in the Subdistricts with Regulation Regency / City which are based on Government Regulation. Headman appointed by the Regent / Mayor upon the recommendation of the Head of civil servants who master the technical knowledge of government and meets the requirements in accordance with legislation.*

**ULASAN****DESCRIPTION**

Pemerintahan Kabupaten Labuhanbatu Selatan dipimpin oleh seorang Bupati. Kabupaten Labuhanbatu Selatan terdiri dari 5 Kecamatan yang terbagi menjadi 52 desa dan 2 kelurahan.

Dari hasil pemilu 2020, ada 35 orang wakil rakyat dari 11 partai yang duduk sebagai anggota DPRD II Kabupaten Labuhanbatu Selatan, dimana yang terbanyak berasal dari Partai Amanat Nasional, PDI-Perjuangan dan Partai Gerinda yaitu masing-masing sebanyak 7 orang, 6 orang dan 5 orang. Anggota DPRD tersebut terdiri dari 31 orang laki-laki dan 4 orang perempuan.

Jumlah Pegawai Negeri Sipil di Labuhanbatu Selatan pada tahun 2020 sebanyak 2.896 orang, yang terdiri dari 8 orang bergolongan I, 395 orang bergolongan II, 1.947 orang bergolongan III, dan 546 orang bergolongan IV.

Berdasarkan tingkat pendidikannya, Jumlah Pegawai Negeri Sipil terbanyak merupakan lulusan tingkat sarjana (S1, S2, S3 dan Spesialis) 1.543 pegawai, 1.057 Diploma (I, II, dan III) dan 288 tingkat SLTA.

*The Government of Labuhan batu Selatan Regency is headed by a Regent. It's consist of 5 Subdistricts and 52 villages and 2 kelurahan.*

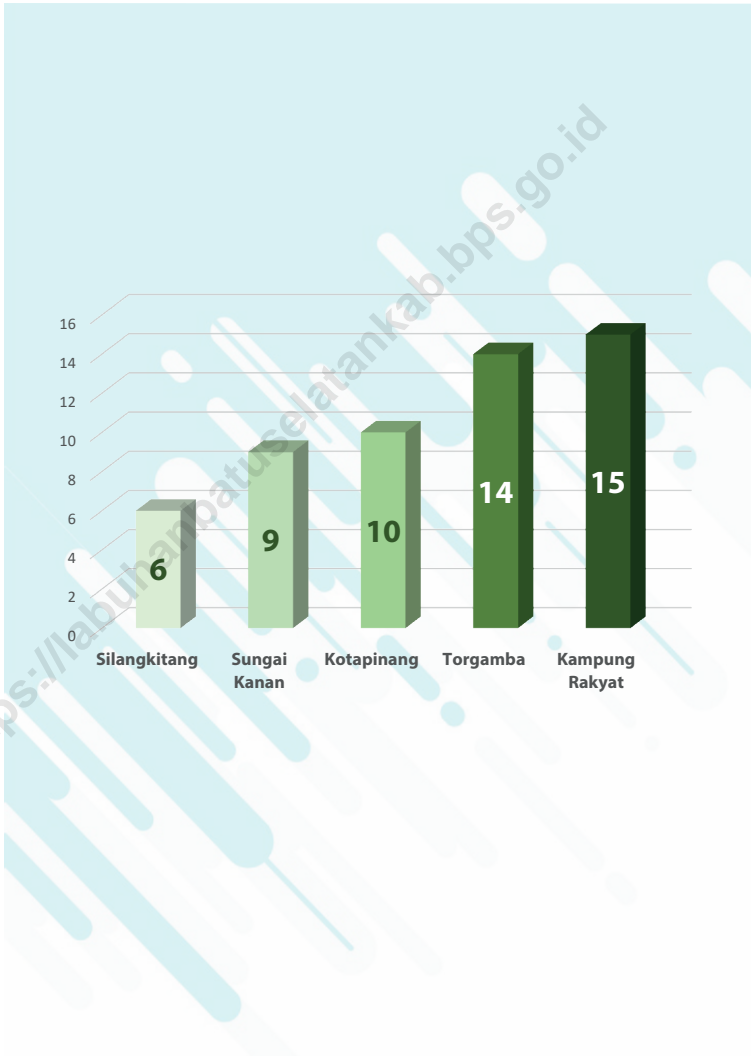
*There were 35 parliament members of Labuhanbatu Regency from 11 parties in this general election, where the most members comes from fraction of Partai Amanat Nasional, PDI-Perjuangan, and Partai Gerinda. It's members consist of 31 male and 4 female persons.*

*Number of civil servant in Labuhanbatu Selatan 2020 as many as 2.896 persons, consist of 8 I's rank, 395 II's rank, 1.947 III's rank, and 546 IV's rank.*

*Based of education level, most of civil servants were attained University graduated which is 1.543, then 1.057 people Diploma graduated, then 288 people graduated Senior High School.*



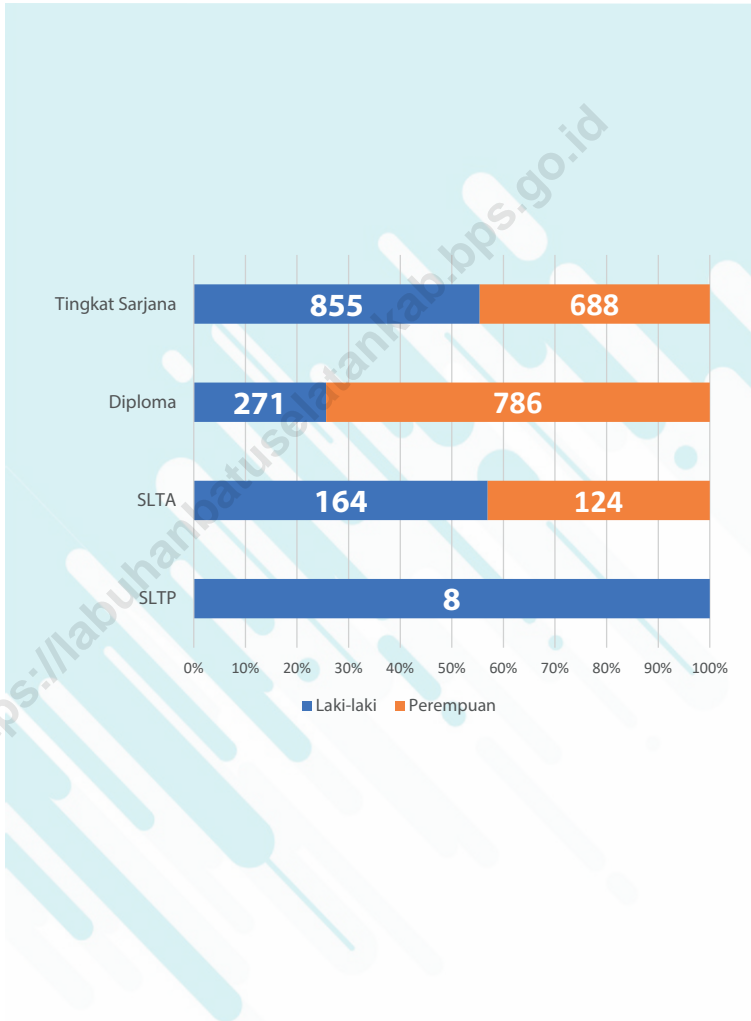
**Gambar 2.1** Jumlah Desa/Kelurahan menurut Kecamatan, 2020  
**Figures 2.1** Number Of Villages/Kelurahan by Subdistrict, 2020



Sumber/Source : Dinas Pemberdayaan Masyarakat dan Desa Kabupaten Labuhanbatu Selatan

**Gambar** 2.2  
**Figures**

**Jumlah PNS Menurut Tingkat Pendidikan dan Jenis Kelamin, 2020**  
**Number Of Civil Servants By Education Level and Sex, 2020**



Sumber/Source : Badan Kepegawaian Daerah Kabupaten Labuhanbatu Selatan/ *Regional Personnel Agency of Labuhanbatu Selatan Regency*

## 2.1 WILAYAH ADMINISTRATIF ADMINISTRATIVE AREA

**Tabel** 2.1.1 Jumlah Desa<sup>1</sup>/Kelurahan Menurut Kecamatan di Kabupaten Labuhanbatu Selatan, 2016–2020  
**Table** 2.1.1 Number of Villages<sup>1</sup>/Kelurahan by Subdistrict in Labuhanbatu Selatan Regency, 2016–2020

Kecamatan Subdistrict	2016	2017	2018	2019	2020
(1)	(2)	(3)	(4)	(5)	(6)
Sungai Kanan	9	9	9	9	9
Torgamba	14	14	14	14	14
Kotapinang	10	10	10	10	10
Silangkitang	6	6	6	6	6
Kampung Rakyat	15	15	15	15	15
<b>Labuhanbatu Selatan</b>	<b>54</b>	<b>54</b>	<b>54</b>	<b>54</b>	<b>54</b>

Catatan/Note: <sup>1</sup>Termasuk Unit Permukiman Transmigrasi (UPT)/Include Transmigration Settlement Unit

Sumber/Source: Dinas Pemberdayaan Masyarakat dan Desa Kabupaten Labuhanbatu selatan

## 2.2 DEWAN PERWAKILAN RAKYAT DAERAH REGIONAL HOUSE OF REPRESENTATIVE

**Tabel 2.2.1** Jumlah Anggota Dewan Perwakilan Rakyat Daerah Menurut Partai Politik dan Jenis Kelamin di Kabupaten Labuhanbatu Selatan, 2020  
*Number of Regional House of Representatives's Members by Political Parties and Sex in Labuhanbatu Selatan Regency/ Municipality 2020*

Partai Politik <i>Political Parties</i>	Laki-laki <i>Male</i>	Perempuan <i>Female</i>	Jumlah <i>Total</i>
(1)	(2)	(3)	(4)
PAN	6	1	7
PDI-P	5	1	6
GERINDRA	5	0	5
GOLKAR	4	0	4
PKPI	3	1	4
PKB	3	0	3
HANURA	1	1	2
PPP	1	0	1
PKS	1	0	1
PERINDO	1	0	1
DEMOKRAT	1	0	1
<b>Labuhanbatu Selatan</b>	<b>31</b>	<b>4</b>	<b>35</b>

Catatan/Note: ...

Sumber/Source: DPRD Kabupaten Labuhanbatu Selatan

## 2.3 SUMBER DAYA MANUSIA HUMAN RESOURCES

**Tabel 2.3.1** Jumlah Pegawai Negeri Sipil Menurut Jabatan dan Jenis Kelamin di Kabupaten Labuhanbatu Selatan, Desember 2019 dan Desember 2020  
*Number of Civil Servants by Occupation and Sex in Labuhanbatu Selatan Regency, December 2019 and December 2020*

Jabatan <i>Occupation</i>	2019		Jumlah <i>Total</i>
	Laki-laki <i>Male</i>	Perempuan <i>Female</i>	
(1)	(2)	(3)	(4)
<b>Fungsional Tertentu</b> <i>Specific Functional</i>	552	1 020	1 572
<b>Fungsional Umum</b> <i>Staf General Functional</i>	125	126	251
<b>Struktural/Structural</b>	380	259	639
Eselon V/5th Echelon	-	-	-
Eselon IV/4th Echelon	146	169	315
Eselon III/3rd Echelon	118	42	160
Eselon II/2nd Echelon	27	3	30
Eselon I/1st Echelon	-	-	-
<b>Jumlah/Total</b>	<b>1 348</b>	<b>1 619</b>	<b>2 967</b>

Lanjutan Tabel/*Continued Table 2.3.1*

Jabatan <i>Occupation</i>	2020		Jumlah <i>Total</i>
	Laki-laki <i>Male</i>	Perempuan <i>Female</i>	
(1)	(5)	(6)	(7)
<b>Fungsional Tertentu</b> <i>Specific Functional</i>	552	1 020	1 572
<b>Fungsional Umum</b> <i>Staf General Functional</i>	125	126	251
<b>Struktural/Structural</b>	380	259	639
Eselon V/5th Echelon	-	-	-
Eselon IV/4th Echelon	146	169	315
Eselon III/3rd Echelon	118	42	160
Eselon II/2nd Echelon	27	3	30
Eselon I/1st Echelon	-	-	-
<b>Jumlah/Total</b>	<b>1 348</b>	<b>1 619</b>	<b>2 967</b>

Catatan/*Note*:

...

Sumber/*Source*: Badan Kepegawaian Daerah Kabupaten Labuhanbatu Selatan/*Regional Personnel Agency of Labuhanbatu Selatan Regency*

**Tabel**  
**Table** 2.3.2

**Jumlah Pegawai Negeri Sipil Menurut Tingkat Pendidikan dan Jenis Kelamin di Kabupaten Labuhanbatu Selatan, Desember 2019 dan Desember 2020**  
**Number of Civil Servants by Educational Level and Sex in Labuhanbatu Selatan Regency, Desember 2019 dan Desember 2020**

Tingkat Pendidikan <i>Educational Level</i>	2019		
	Laki-laki <i>Male</i>	Perempuan <i>Female</i>	Jumlah <i>Total</i>
(1)	(2)	(3)	(4)
Sampai dengan SD <i>Up to Primary School</i>	-	-	-
SMP/Sederajat <i>General Vocational Junior High School</i>	-	-	-
SMA/Sederajat <i>General/Vocational Senior High School</i>	40	65	105
Diploma I, II/Akta I, II <i>Diploma I, II/Akta I, II</i>	126	253	379
Diploma III/Akta III/Sarjana Muda <i>Diploma III/Akta III/Bachelor</i>	767	1 096	1 863
Tingkat Sarjana/Doktor/Ph.D <i>University Graduates</i>	256	364	620
<b>Jumlah/Total</b>	<b>1 189</b>	<b>1 778</b>	<b>2 967</b>

Lanjutan Tabel/*Continued Table 2.3.2*

Tingkat Pendidikan <i>Educational Level</i>	2020		
	Laki-laki <i>Male</i>	Perempuan <i>Female</i>	Jumlah <i>Total</i>
(1)	(2)	(3)	(4)
Sampai dengan SD <i>Up to Primary School</i>	-	-	-
SMP/Sederajat <i>General Vocational Junior High School</i>	8	-	8
SMA/Sederajat <i>General/Vocational Senior High School</i>	164	124	288
Diploma I, II, III/Akta I, II, III/Sarjana Muda <i>Diploma I, II, III/Akta I, II, III</i>	271	786	1 057
Tingkat Sarjana/Doktor/Ph.D <i>University Graduates</i>	855	688	1 543
<b>Jumlah/Total</b>	<b>1 298</b>	<b>1 598</b>	<b>2 896</b>

Catatan/Note: ...

Sumber/Source: Badan Kepegawaian Daerah Kabupaten Labuhanbatu Selatan/*Regional Personnel Agency of Labuhanbatu Selatan Regency*



**Tabel**  
**Table** 2.3.3

**Jumlah Pegawai Negeri Sipil Menurut Tingkat  
Kepangkatan dan Jenis Kelamin di Kabupaten  
Labuhanbatu Selatan, Desember 2019 dan Desember  
2020**  
*Number of Civil Servants by Hierarchy and Sex in  
Labuhanbatu Selatan Regency, Desember 2019 dan  
Desember 2020*

Pangkat/Golongan/Ruang <i>Hierarchy</i>	2019		Jumlah <i>Total</i>
	Laki-laki <i>Male</i>	Perempuan <i>Female</i>	
(1)	(2)	(3)	(4)
1. I/A (Juru Muda)	-	-	-
2. I/B (Juru Muda Tingkat I)	-	-	-
3. I/C (Juru)	2	-	2
4. I/D (Juru Tingkat I)	5	-	5
<b>Golongan I/Range I</b>	<b>7</b>	<b>-</b>	<b>7</b>
5. II/A (Pengatur Muda)	33	65	98
6. II/B (Pengatur Muda Tingkat I)	21	16	37
7. II/C (Pengatur)	65	216	281
8. II/D (Pengatur Tingkat I)	50	27	77
<b>Golongan II/Range II</b>	<b>169</b>	<b>324</b>	<b>493</b>
9. III/A (Penata Muda)	198	395	593
10. III/B (Penata Muda Tingkat I)	190	301	491
11. III/C (Penata)	186	226	412
12. III/D (Penata Tingkat I)	187	174	361
<b>Golongan III/Range III</b>	<b>761</b>	<b>1 096</b>	<b>1 857</b>
13. IV/A (Pembina)	191	338	529
14. IV/B (Pembina Tingkat I)	45	14	59
15. IV/C (Pembina Utama Muda)	19	2	21
16. IV/D (Pembina Utama Madya)	1	-	1
17. IV/E (Pembina Utama)	-	-	-
<b>Golongan IV/Range IV</b>	<b>256</b>	<b>354</b>	<b>610</b>
<b>Jumlah/Total</b>	<b>1 193</b>	<b>1 774</b>	<b>2 967</b>

Lanjutan Tabel/*Continued Table 2.3.3*

Pangkat/Golongan/Ruang <i>Hierarchy</i>	2020		
	Laki-laki <i>Male</i>	Perempuan <i>Female</i>	Jumlah <i>Total</i>
(1)	(5)	(6)	(7)
1. I/A (Juru Muda)	...	...	...
2. I/B (Juru Muda Tingkat I)	...	...	...
3. I/C (Juru)	...	...	...
4. I/D (Juru Tingkat I)	...	...	...
<b>Golongan I/Range I</b>	<b>8</b>	<b>-</b>	<b>8</b>
5. II/A (Pengatur Muda)	...	...	...
6. II/B (Pengatur Muda Tingkat I)	...	...	...
7. II/C (Pengatur)	...	...	...
8. II/D (Pengatur Tingkat I)	...	...	...
<b>Golongan II/Range II</b>	<b>122</b>	<b>273</b>	<b>395</b>
9. III/A (Penata Muda)	...	...	...
10. III/B (Penata Muda Tingkat I)	...	...	...
11. III/C (Penata)	...	...	...
12. III/D (Penata Tingkat I)	...	...	...
<b>Golongan III/Range III</b>	<b>563</b>	<b>1 384</b>	<b>1 947</b>
13. IV/A (Pembina)	...	...	...
14. IV/B (Pembina Tingkat I)	...	...	...
15. IV/C (Pembina Utama Muda)	...	...	...
16. IV/D (Pembina Utama Madya)	...	...	...
17. IV/E (Pembina Utama)	...	...	...
<b>Golongan IV/Range IV</b>	<b>181</b>	<b>365</b>	<b>546</b>
<b>Jumlah/Total</b>	<b>874</b>	<b>2 022</b>	<b>2 896</b>

Catatan/Note: ...

Sumber/Source: Badan Kepegawaian Daerah Kabupaten Labuhanbatu Selatan/*Regional Personnel Agency of Labuhanbatu Selatan Regency*

**Tabel**  
**Table 2.3.4**

**Jumlah Pegawai Negeri Sipil Menurut Dinas/Instansi  
Pemerintahan dan Golongan di Kabupaten Labuhanbatu  
Selatan, Desember 2020**  
*Number of Civil Servants by Hierarchy and Institution in  
Labuhanbatu Selatan Regency, Desember 2020*

Pangkat/Golongan/Ruang Hierarchy	Golongan Rank				Jumlah Total
	I	II	III	IV	
(1)	(2)	(3)	(4)	(5)	(6)
01. Bappeda	-	1	8	4	13
02. Inspektorat	-	-	15	4	19
03. Dinas PMD	-	2	12	4	18
04. Dinas Lingkungan Hidup	-	-	17	4	21
05. BKD	-	-	13	1	14
06. Dinas Ketahanan Pangan	-	-	6	4	10
07. Badan Penanggulangan Bencana Daerah	-	-	8	2	10
08. Dinas Pemberdayaan Perempuan, Anak, Pengendalian Penduduk & KB	-	1	13	7	21
09. Badan Kesatuan Bangsa & Politik	-	-	11	1	12
10. Dinas Perpustakaan & Kearsipan	-	-	14	8	22
11. Satuan Polisi Pamong Praja	-	-	12	1	13
12. Badan Pengelolaan Pendapatan Daerah	-	3	15	2	20
13. Dinas Pendidikan	-	2	17	8	27
14. Dinas Kesehatan	-	1	35	3	39
15. Dinas Pekerjaan Umum & Penataan Ruang	-	1	23	2	26
16. Dinas Pertanian & Perikanan	-	5	34	1	40
17. Dinas Kependudukan & Capil	-	-	12	4	16
18. Dinas Perdagangan & Koperasi UKM	-	2	8	1	11
19. Dinas Perhubungan	-	-	17	2	19
20. Badan PKAD	-	-	16	3	19

Lanjutan Tabel/*Continued Table 2.3.4*

Pangkat/Golongan/Ruang <i>Hierarchy</i>	Golongan <i>Rank</i>				Jumlah <i>Total</i>
	I	II	III	IV	
(1)	(2)	(3)	(4)	(5)	(6)
21. Dinas Pariwisata	-	2	16	2	20
22. Dinas Informasi & Informatika	-	1	9	2	12
23. Dinas Sosial	-	-	11	6	17
24. Dinas Ketenagakerjaan	-	-	8	2	10
25. Dinas Perkebunan & Peternakan	-	-	14	1	15
26. Dinas Penanaman Modal & Perizinan Terpadu Satu Pintu	-	1	12	1	14
27. Sekretariat Daerah	-	4	45	15	64
28. Sekretariat DPRD	-	-	12	3	15
29. UPT Pendidikan	10	113	999	427	1 549
30. Kantor Camat	1	37	59	3	100
31. Kantor Kelurahan (Kotapinang, Langga Payung)	-	-	8	-	8
32. Dinas Kepemudaan & Olahraga	-	1	10	4	15
32. Rumah Sakit UD Kota Pinang	-	19	81	14	114
33. Puskesmas	-	278	248	19	545
34. Sekretariat KPU	-	2	1	1	4
35. Badan Penyelenggara KORPRI	-	1	2	1	4
<b>Jumlah/Total</b>	<b>11</b>	<b>477</b>	<b>1 841</b>	<b>567</b>	<b>2 896</b>

## 2.4 KEUANGAN PEMERINTAH GOVERNMENT FINANCE

**Tabel** 2.4.1 **Realisasi Pendapatan Pemerintah Kabupaten Labuhanbatu Selatan Menurut Jenis Pendapatan (ribu rupiah), 2017–2020**  
**Table** 2.4.1 **Actual Labuhanbatu Selatan Regency Government Revenues by Kind of Revenues (thousand rupiahs), 2017–2020**

Jenis Pendapatan/Kind of Revenues	2017	2018
(1)	(2)	(3)
<b>1. Pendapatan Asli Daerah (PAD)/Regional Revenue</b>	<b>84 935</b>	<b>52 055</b>
1.1 Pajak Daerah/Regional Tax	18 531	21 355
1.2 Retribusi Daerah/Regional Retribution	14 023	16 287
1.3 Hasil Perusahaan Milik Daerah dan Pengelolaan Kekayaan Daerah yang Dipisahkan/Regional-Owned Company Revenue and Separated Management of Regional Wealth	-	1 508
1.4 Lain-lain PAD yang Sah/Other Regional Revenue	52 381	12 905
<b>2. Dana Perimbangan/Balance Funds</b>	<b>780 642</b>	<b>715 753</b>
2.1 Bagi Hasil Pajak/Tax Sharing Revenue	42 404	58 641
2.2 Bagi Hasil Bukan Pajak/Sumber Daya Alam/Non-Tax Sharing Revenue/Natural Resources	3 226	4 653
2.3 Dana Alokasi Umum/General Allocation Fund	504 525	504 525
2.4 Dana Alokasi Khusus/Special Allocation Fund	142 381	147 934
<b>3. Lain-lain Pendapatan yang Sah/Other Revenue</b>	<b>3 522</b>	<b>85 324</b>
3.1 Pendapatan Hibah/Grant	-	-
3.2 Dana Darurat/Emergency Fund	-	-
3.3 Dana Bagi Hasil Pajak dari Provinsi dan Pemerintah Daerah Lainnya/Tax Sharing Revenue from Provincial and Other Regional Governments	-	-
3.4 Dana Penyesuaian dan Otonomi Daerah/Regional Adjustment and Autonomy Fund	-	-
3.5 Bantuan Keuangan dari Provinsi atau Pemerintah Daerah Lainnya/Financial Assistance from Provincial or Other Regional Governments	-	-
3.6 Lainnya/Others	-	-
<b>Jumlah/Total</b>	<b>869 099</b>	<b>853 132</b>

Lanjutan Tabel/*Continued Table 2.4.1*

Jenis Pendapatan/ <i>Kind of Revenues</i>	2019	2020
(1)	(4)	(5)
<b>1. Pendapatan Asli Daerah (PAD)/<i>Regional Revenue</i></b>	<b>75 673</b>	<b>41 868</b>
1.1 Pajak Daerah/ <i>Regional Tax</i>	40 550	21 573
1.2 Retribusi Daerah/ <i>Regional Retribution</i>	3 264	2 026
1.3 Hasil Perusahaan Milik Daerah dan Pengelolaan Kekayaan Daerah yang Dipisahkan/ <i>Regional-Owned Company Revenue and Separated Management of Regional Wealth</i>	2 588	1 527
1.4 Lain-lain PAD yang Sah/ <i>Other Regional Revenue</i>	29 271	16 742
<b>2. Dana Perimbangan/<i>Balance Funds</i></b>	<b>714 151</b>	<b>641 993</b>
2.1 Bagi Hasil Pajak/ <i>Tax Sharing Revenue</i>	53 889	30 344
2.2 Bagi Hasil Bukan Pajak/Sumber Daya Alam/ <i>Non-Tax Sharing Revenue/Natural Resources</i>	5 832	5 422
2.3 Dana Alokasi Umum/ <i>General Allocation Fund</i>	522 908	479 785
2.4 Dana Alokasi Khusus/ <i>Special Allocation Fund</i>	131 522	126 442
<b>3. Lain-lain Pendapatan yang Sah/<i>Other Revenue</i></b>	<b>142 515</b>	<b>8 000</b>
3.1 Pendapatan Hibah/ <i>Grant</i>	-	-
3.2 Dana Darurat/ <i>Emergency Fund</i>	-	-
3.3 Dana Bagi Hasil Pajak dari Provinsi dan Pemerintah Daerah Lainnya/ <i>Tax Sharing Revenue from Provincial and Other Regional Governments</i>	-	-
3.4 Dana Penyesuaian dan Otonomi Daerah/ <i>Regional Adjustment and Autonomy Fund</i>	-	-
3.5 Bantuan Keuangan dari Provinsi atau Pemerintah Daerah Lainnya/ <i>Financial Assistance from Provincial or Other Regional Governments</i>	-	-
3.6 Lainnya/ <i>Others</i>	-	-
<b>Jumlah/<i>Total</i></b>	<b>932 339</b>	<b>691 861</b>

Catatan/*Note*: ...Sumber/*Source*: Badan Pengelolaan Pendapatan Daerah Kabupaten Labuhanbatu Selatan / *Regional Revenue Management Agency of Labuhanbatu Selatan Regency*

**Tabel**  
**Table** 2.4.2

**Realisasi Belanja Pemerintah Kabupaten Labuhanbatu Selatan Menurut Jenis Belanja (ribu rupiah), 2017–2020**  
**Actual Labuhanbatu Selatan Regency Government Expenditures by Kind of Expenditures (thousand rupiahs), 2017–2020**

Jenis Pendapatan <i>Kind of Revenues</i>	2017	2017
(1)	(2)	(3)
<b>1. Belanja Tidak Langsung/<i>Indirect Expenditures</i></b>	-	-
1.1 Belanja Pegawai/ <i>Personnel Expenditures</i>	-	-
1.2 Belanja Bunga/ <i>Interest Expenditures</i>	-	-
1.3 Belanja Subsidi/ <i>Subsidies Expenditures</i>	-	-
1.4 Belanja Hibah/ <i>Grant Expenditures</i>	-	-
1.5 Belanja Bantuan Sosial/ <i>Social Aid Expenditures</i>	-	-
1.6 Belanja Bagi Hasil/ <i>Sharing Fund Expenditure</i>	-	-
1.7 Belanja Bantuan Keuangan/ <i>Financial Aids Expenditures</i>	-	-
1.8 Belanja Tidak Terduga/ <i>Unpredicted Expenditures</i>	-	-
<b>2. Belanja Langsung/<i>Direct Expenditures</i></b>	-	-
2.1 Belanja Pegawai/ <i>Personnel Expenditures</i>	-	-
2.2 Belanja Barang dan Jasa/ <i>Goods and Services Expenditures</i>	-	-
2.3 Belanja Modal/ <i>Capital Expenditure</i>	-	-
<b>Jumlah/<i>Total</i></b>	<b>861 942</b>	<b>836 639</b>

Lanjutan Tabel/*Continued Table 2.4.2*

Jenis Pendapatan <i>Kind of Revenues</i>	2018	2020
(1)	(4)	(5)
<b>1. Belanja Tidak Langsung/<i>Indirect Expenditures</i></b>	-	-
1.1 Belanja Pegawai/ <i>Personnel Expenditures</i>	-	-
1.2 Belanja Bunga/ <i>Interest Expenditures</i>	-	-
1.3 Belanja Subsidi/ <i>Subsidies Expenditures</i>	-	-
1.4 Belanja Hibah/ <i>Grant Expenditures</i>	-	-
1.5 Belanja Bantuan Sosial/ <i>Social Aid Expenditures</i>	-	-
1.6 Belanja Bagi Hasil/ <i>Sharing Fund Expenditure</i>	-	-
1.7 Belanja Bantuan Keuangan/ <i>Financial Aids Expenditures</i>	-	-
1.8 Belanja Tidak Terduga/ <i>Unpredicted Expenditures</i>	-	-
<b>2. Belanja Langsung/<i>Direct Expenditures</i></b>	-	-
2.1 Belanja Pegawai/ <i>Personnel Expenditures</i>	-	-
2.2 Belanja Barang dan Jasa/ <i>Goods and Services Expenditures</i>	-	-
2.3 Belanja Modal/ <i>Capital Expenditure</i>	-	-
<b>Jumlah/<i>Total</i></b>	<b>910 959</b>	<b>589 113</b>

Catatan/*Note*: ...Sumber/*Source*: Badan Pengelolaan Pendapatan Daerah Kabupaten Labuhanbatu Selatan/ *Regional Revenue Management Agency of Labuhanbatu Selatan Regency*



**Tabel**  
**Table** 2.4.3

**Target dan Realisasi Pendapatan Daerah Kabupaten  
Labuhanbatu Selatan (Rupiah), 2020**  
*Target and Realization of Income Service Receipt  
in Labuhanbatu Selatan Regency (Ruphias), 2020*

<b>Jenis Pendapatan</b> <i>Kind of Revenues</i>	<b>Target</b> <i>Target</i>	<b>Realisasi</b> <i>Realization</i>	<b>Persentase</b> <i>Percentage</i>
(1)	(2)	(3)	(4)
Pajak Daerah <i>Region Tax</i>	24 215 273 301,00	21 573 399 374,00	89,09
Retribusi Daerah <i>Region Retribution</i>	2 804 360 000,00	2 026 014 080,00	72,25
Hasil Pengelolaan Kekayaan Daerah Yg Dipisahkan <i>Profit Part Establishment</i>	2 388 709 808,00	1 526 718 661,00	63,91
Lain-lain Pendapatan Asli Daerah Yang Sah <i>Other Region Receipt</i>	33 182 907 923,00	16 742 277 557,37	50,45
Bagi Hasil Pajak <i>Tax Sharecropping</i>	49 126 366 892,00	30 343 930 188	61,77
Bantuan Keuangan <i>Financial Assistant</i>	-	-	-
Dana Penyesuaian <i>Adjustment Fund</i>	-	-	-
Bagi Hasil Bukan Pajak <i>Non Tax Sharecropping</i>	6 609 596 857,00	5 422 037 176,00	82,03
Dana Alokasi Umum <i>General Allocation Fund</i>	481 566 736 000,00	479 785 624 000,00	99,63
Dana Alokasi Khusus <i>Specific Allocation Fund</i>	128 672 084 000,00	126 442 210 674,00	98,27
Lain-lain Pendapatan Yang Sah <i>Other Receipt</i>	153 382 015 990,00	121 554 224 146,00	79,25
<b>Jumlah/Total</b>	<b>881 948 050 771,00</b>	<b>805 416 435 856,00</b>	<b>91,32</b>

Catatan/Note: ...

Sumber/Source: Badan Pengelolaan Pendapatan Daerah Kabupaten Labuhanbatu Selatan/ *Regional Revenue Management Agency of Labuhanbatu Selatan Regency*

**Tabel 2.4.4**  
**Table**

**Target dan Realisasi Penerimaan Rutin Bersumber dari Pajak Daerah Kabupaten Labuhanbatu Selatan (Rupiah), 2020**  
**Target and Realization of Routine Receipts from Region Tax in Labuhanbatu Selatan Regency (Ruphias), 2020**

Jenis Pajak <i>Kind of Tax</i>	Target <i>Target</i>	Realisasi <i>Realization</i>	Persentase <i>Percentage</i>
(1)	(2)	(3)	(4)
Pajak Hotel <i>Hotel Tax</i>	75 000 000,00	66 480 000,00	88,64
Pajak Restoran dan Rumah Makan <i>Restaurant Tax</i>	88 000 000,00	400 032 120,00	454,58
Pajak Hiburan <i>Entertainment Tax</i>	11 900 000,00	6 100 000,00	51,26
Pajak Reklame <i>Advertisement Tax</i>	407 500 000,00	344 506 600,00	84,54
Pajak Penerangan Jalan <i>Street Illumination Tax</i>	14 000 000 000,00	12 651 596 710,00	90,37
Pajak Mineral Bukan Logam dan Batuan <i>Non Metallic and Rocks Tax</i>	175 000 000,00	125 759 874,00	71,86
Pajak Sarang Burung Walet <i>Swallow's Nest Tax</i>	20 000 000,00	22 430 000,00	112,15
Pajak Parkir <i>Parking Tax</i>	725 000 000,00	762 321 106,00	105,15
Pajak Air Tanah <i>Groundwater Tax</i>	15 000 000,00	19 030 000,00	126,87
PBB Perdesaan dan Perkotaan <i>Rural Urban Property Tax</i>	3 249 227 000,00	2 949 559 422,00	90,78
Ba Perolehan Hak atas Tanah dan Bangunan <i>Acquisition Of Land And Buildings Official Reports</i>	5 448 646 301,00	4 225 583 542,00	77,55
<b>Jumlah/Total</b>	<b>24 215 273 301</b>	<b>4 225 583 542,00</b>	<b>89,09</b>

Catatan/Note: ...

Sumber/Source: Badan Pengelolaan Pendapatan Daerah Kabupaten Labuhanbatu Selatan/ *Regional Revenue Management Agency of Labuhanbatu Selatan Regency*

**Tabel**  
**Table** 2.4.5

**Penetapan Dan Realisasi Penerimaan PBB Tiap Kecamatan Kabupaten Labuhanbatu Selatan (Rupiah), 2020**

**Determination and Realization of PBB's Receipt by Subdistrict in Labuhanbatu Selatan Regency (Ruphias), 2020**

<b>Jenis Pendapatan</b> <i>Kind of Revenues</i>	<b>Penetapan</b> <i>Determination</i>	<b>Realisasi</b> <i>Realization</i>	<b>Persentase</b> <i>Percentage</i>
(1)	(2)	(3)	(4)
Sungai Kanan	240 019 812,00	158 826 072,00	66,17
Torgamba	992 779 178,00	918 376 465,00	92,51
Kotapinang	941 195 348,00	1 018 371 508,00	108,20
Silangkitang	355 205 461,00	117 618 967,00	33,11
Kampung Rakyat	720 027 201,00	736 366 410,00	102,27
<b>Jumlah/Total</b>	<b>3 249 227 000,00</b>	<b>2 949 559 422,00</b>	<b>90,78</b>

Catatan/Note: ...

Sumber/Source: Badan Pengelolaan Pendapatan Daerah Kabupaten Labuhanbatu Selatan / Regional Revenue Management Agency of Labuhanbatu Selatan Regency

# PENDUDUK DAN KETENAGAKERJAAN

## POPULATION AND EMPLOYMENT

3

Jumlah Penduduk  
Labuhanbatu Selatan

**314.094 jiwa**

Penduduk  
Laki-laki

**160.356 jiwa**

Penduduk  
Perempuan

**153.738 jiwa**

Rasio  
Jenis Kelamin

**104**



Kotapinang adalah  
Kecamatan terpadat

**116 jiwa/km<sup>2</sup>**

Torgamba adalah  
Kecamatan penduduk  
Terbanyak

**109.970 jiwa**





**PENJELASAN TEKNIS**

**TECHNICAL NOTES**

1. Sumber utama data kependudukan adalah sensus penduduk yang dilaksanakan setiap sepuluh tahun sekali. Sensus penduduk telah dilaksanakan sebanyak enam kali sejak Indonesia merdeka, yaitu tahun 1961, 1971, 1980, 1990, 2000, 2010, dan 2020.

Di dalam sensus penduduk, pencacahan dilakukan terhadap seluruh penduduk yang berdomisili di wilayah teritorial Indonesia termasuk warga negara asing kecuali anggota korps diplomatik negara sahabat beserta keluarganya.

Metode pengumpulan data dalam sensus dilakukan dengan wawancara antara petugas sensus dengan responden dan juga melalui e-census. Pencatatan penduduk menggunakan konsep usual residence, yaitu konsep di mana penduduk biasa bertempat tinggal. Bagi penduduk yang bertempat tinggal tetap dicacah di mana mereka biasa tinggal, sedangkan untuk penduduk yang tidak bertempat tinggal tetap dicacah di tempat di mana mereka ditemukan petugas sensus pada malam 'Hari Sensus'. Termasuk penduduk yang tidak bertempat tinggal tetap adalah tuna wisma, awak kapal berbendera Indonesia, penghuni perahu/rumah apung, masyarakat terpencil /terasing,

1. *The main source of demographic data is population census, which is conducted every ten years. Population Census has been conducted six times since Indonesia's independence: 1961, 1971, 1980, 1990, 2000, and 2010.*

*The population census enumerates all residents who domicile in the entire territory of Indonesia including foreign citizens except the diplomatic corps members and their families.*

*The method of data collection in a population census involves interviewing respondents and conducting e-census. Enumeration of the population uses the concept of "usual residence", which is the concept of "places where people usually live". De jure was applied to the permanent residents, while de facto was applied to non-permanent residents. The permanent residents were enumerated in place where they normally live, the non-permanent residents were enumerated where they were found by the enumerators, on the night of 'Census Date'. The non permanent residents include homeless people, ship crew, boat people, remote area community, and internally displaced persons. Those who had permanent residence and had been travelling away from their home for six months or more were not*

dan pengungsi. Bagi mereka yang mempunyai tempat tinggal tetap dan sedang bepergian ke luar wilayah lebih dari enam bulan, tidak dicacah di tempat tinggalnya, tetapi dicacah di tempat tujuannya. Untuk tahun yang tidak dilaksanakan sensus penduduk, data kependudukan diperoleh dari hasil proyeksi penduduk. Proyeksi penduduk merupakan suatu perhitungan ilmiah yang didasarkan pada asumsi dari komponen-komponen perubahan penduduk, yaitu kelahiran, kematian, dan migrasi. Proyeksi penduduk Indonesia 2010–2035 menggunakan data dasar penduduk hasil SP2010.

2. Penduduk Labuhanbatu Selatan adalah semua orang yang berdomisili di wilayah teritorial Labuhanbatu Selatan selama 6 bulan atau lebih dan atau mereka yang berdomisili kurang dari 6 bulan tetapi bertujuan menetap.
3. Laju pertumbuhan penduduk adalah angka yang menunjukkan persentase pertambahan penduduk dalam jangka waktu tertentu.
4. Kepadatan penduduk adalah rasio banyaknya penduduk per kilometer persegi.
5. Rasio jenis kelamin adalah perbandingan antara penduduk laki-laki dan penduduk perempuan pada suatu wilayah dan waktu tertentu.

*enumerated in their permanent place, but in the place where they were during the census. For the periods where the population census is not conducted, population projection is done to estimate population during those years. The population projection is an estimate based on the demographic components, such as birth, death, and migration. Indonesia's 2010–2035 population projection used the 2010 Population Census as the base population.*

2. *The population of Labuhanbatu Selatan are all residents of the entire territory of Labuhanbatu Selatan who have stayed for six months or longer, and those who intended to stay more than six months even though their length of stay is less than six months.*
3. *The growth rate of population is the number that show percentage of population growth within a specified period.*
4. *Population density is ratio of population per square kilometer.*
5. *Sex ratio is the ratio of males population to females population in a given area and time, usually expressed as the number of males for every 100 females.*

Biasanya dinyatakan dengan banyaknya penduduk laki-laki untuk 100 penduduk perempuan. dan pengungsi.

6. Distribusi penduduk adalah pola persebaran penduduk di suatu wilayah, baik berdasarkan batas-batas geografis maupun berdasarkan batas-batas administrasi pemerintahan.
  7. Komposisi penduduk adalah pola persebaran penduduk menurut karakteristiknya, contoh: penduduk menurut kelompok umur, penduduk menurut jenis kelamin.
  8. Rumah tangga adalah seseorang atau sekelompok orang yang mendiami sebagian atau seluruh bangunan fisik/sensus dan biasanya tinggal bersama serta pengelolaan makan dari satu dapur. Yang dimaksud makan dari satu dapur adalah jika pengurusan kebutuhan sehari-harinya dikelola bersama-sama menjadi satu.
  9. Anggota rumah tangga adalah semua orang yang tinggal di suatu rumah tangga, baik yang berada di rumah pada waktu pencacahan maupun yang sementara tidak ada.
  10. Rata-rata anggota rumah tangga adalah angka yang menunjukkan rata-rata jumlah anggota rumah tangga per rumah tangga.
6. *Population distribution is the pattern of population distribution in an area, either by geographic boundaries or by government administrative boundaries.*
  7. *Population composition is the pattern of population distribution by its characteristics, example: population by age group, population by sex*
  8. *Household is an individual or group of people living in a physical/census building unit or part of it and usually commit on a common provision for food and other essentials of living. Common provision for food means one organising daily needs for all of household members.*
  9. *Household member are those who usually lives in a household regardless of their location at the time of enumeration.*
  10. *Average household size is the average number of household members per household.*



11. Penduduk usia kerja adalah penduduk yang berumur 15 tahun ke atas.
  12. Angkatan kerja adalah penduduk usia kerja (15 tahun ke atas) yang bekerja, punya pekerjaan namun sementara tidak bekerja, dan pengangguran.
  13. Bekerja adalah kegiatan ekonomi yang dilakukan oleh seseorang dengan maksud memperoleh atau membantu memperoleh pendapatan atau keuntungan dan lamanya bekerja paling sedikit 1 jam secara terus menerus dalam seminggu yang lalu (termasuk pekerja keluarga tanpa upah yang membantu dalam suatu usaha/ kegiatan ekonomi).
  14. Lapangan usaha adalah bidang kegiatan dari pekerjaan/tempat bekerja di mana seseorang bekerja. Klasifikasi lapangan usaha mengikuti Klasifikasi Baku Lapangan Usaha Indonesia (KBLI) dalam 1 digit.
  15. Status pekerjaan adalah kedudukan seseorang dalam unit usaha/kegiatan dalam melakukan pekerjaan.
  16. 16. Buruh/karyawan/pegawai adalah seseorang yang bekerja pada orang lain atau instansi/kantor/ perusahaan secara tetap dengan menerima upah/gaji baik berupa uang maupun barang. Buruh yang tidak mempunyai majikan tetap, tidak digolongkan sebagai buruh/karyawan, tetapi sebagai pekerja bebas.
11. *Working age population is persons of 15 years and over.*
  12. *Working is economic activity conducted by a person and intended to earn income by doing work or helping to do work at least one hour continuously during the reference week (including unpaid family worker/s for any economic activity).*
  13. *Working is economic activity conducted by a person and intended to earn income by doing work or helping to do work at least one hour continuously during the reference week (including unpaid family worker/s for any economic activity).*
  14. *Industry is field of a person's activity or establishment. The classification of industries follows the Indonesia Standard Industrial Classification (KBLI) in one digit.*
  15. *Employment status is the status of a person at his place of work or establishment where he was employed.*
  16. *Employee is a person who work permanently for other people or institution/office/ company and gains some money/cash or goods as wage/salary. Labor who have no permanent employer is not categorized as a laborer/ worker/ employee but casual worker.*

Seseorang dianggap memiliki majikan tetap jika memiliki 1 (satu) majikan (orang/rumah tangga) yang sama dalam sebulan terakhir, khusus pada sektor bangunan batasannya tiga bulan. Apabila majikannya instansi/ lembaga, boleh lebih dari satu.

17. 17. Pekerja bebas adalah seseorang yang bekerja pada orang lain/majikan/institusi yang tidak tetap (lebih dari 1 majikan dalam sebulan terakhir) di usaha pertanian baik berupa usaha rumah tangga maupun bukan usaha rumah tangga, ataupun di nonpertanian atas dasar balas jasa dengan menerima upah atau imbalan baik berupa uang maupun barang, dan baik dengan sistem pembayaran harian maupun borongan.
18. 18. Pekerja tak dibayar adalah seseorang yang bekerja membantu usaha untuk memperoleh penghasilan/keuntungan yang dilakukan oleh salah seorang anggota rumah tangga atau bukan anggota rumah tangga tanpa mendapat upah/gaji baik berupa uang maupun barang.

*A laborers in general is considered to have a permanent employer if he has the same employer during the past month, particularly for building construction sector is 3 months. If the employer is an institution, more than 1 (one) employer is allowed.*

17. *Casual employee is a person who does not work permanently for other people/employer/ institution (more than 1 employer during the last 1 month) in agricultural sector, either home industry or not home industry, or in non-agricultural sector based on remuneration paid with money or goods, and based on daily or contact payment system.*
18. *Unpaid worker is a person who intended to work without pa,y either with money or good, in an establishment run by other members of the family, relative or neighbour.*

<https://labuhanbatuselatankab.bps.go.id>

**ULASAN**

Pada tahun 2020, penduduk Kabupaten Labuhanbatu Selatan berjumlah 314.094 jiwa dengan kepadatan penduduk 87 jiwa per Km<sup>2</sup>.

Jumlah penduduk terbanyak terdapat di Kecamatan Torgamba yaitu sebanyak 109.970 jiwa dengan kepadatan penduduk 84 jiwa per Km<sup>2</sup>, sedangkan penduduk paling sedikit berada di Kecamatan Silangkitang sebanyak 30.728 jiwa dengan kepadatan penduduk 88 jiwa per Km<sup>2</sup>. Kecamatan Kotapinang merupakan kecamatan yang paling padat penduduknya dengan kepadatan 116 jiwa per Km<sup>2</sup> dan Kecamatan Kampung Rakyat merupakan Kecamatan dengan kepadatan penduduk terkecil yaitu 74 jiwa per Km<sup>2</sup>.

Pada tahun 2020 jumlah penduduk laki-laki sebesar 160.356 jiwa, sedangkan penduduk perempuan sebanyak 153.738 jiwa dengan rasio jenis kelamin sebesar 104 persen.

Jumlah pencari kerja yang terdaftar di Dinas Tenaga Kerja Kabupaten Labuhanbatu Selatan pada tahun 2020 adalah 173 orang, yang terdiri dari 124 tenaga kerja laki-laki dan 49 perempuan.

Selama tahun 2020, di Kabupaten Labuhanbatu Selatan terdapat 1 orang tenaga kerja warga negara asing yang bekerja sebagai tenaga usaha pertanian.

Sementara itu, Tenaga Kerja yang terdaftar di JAMSOSTEK sebanyak 28.563 pekerja.

**DESCRIPTION**

*On the year of 2020, population of Labuhanbatu Selatan reached 314.094 with population density of 90 people per square kilometer.*

*The largest population size of Labuhanbatu Selatan Regency is on Torgamba Subdistrict, which is 109.970 people with population density of 84 people per square kilometer, on the contrary Silangkitang Subdistrict had the smallest population size with only 30.728 people and 88 people per kilometer. Kotapinang Subdistrict had the most population density in Labuhanbatu Selatan Regency with 116 people per square kilometer, while Kampung Rakyat Subdistrict had the least population density with only 74 people per square kilometer.*

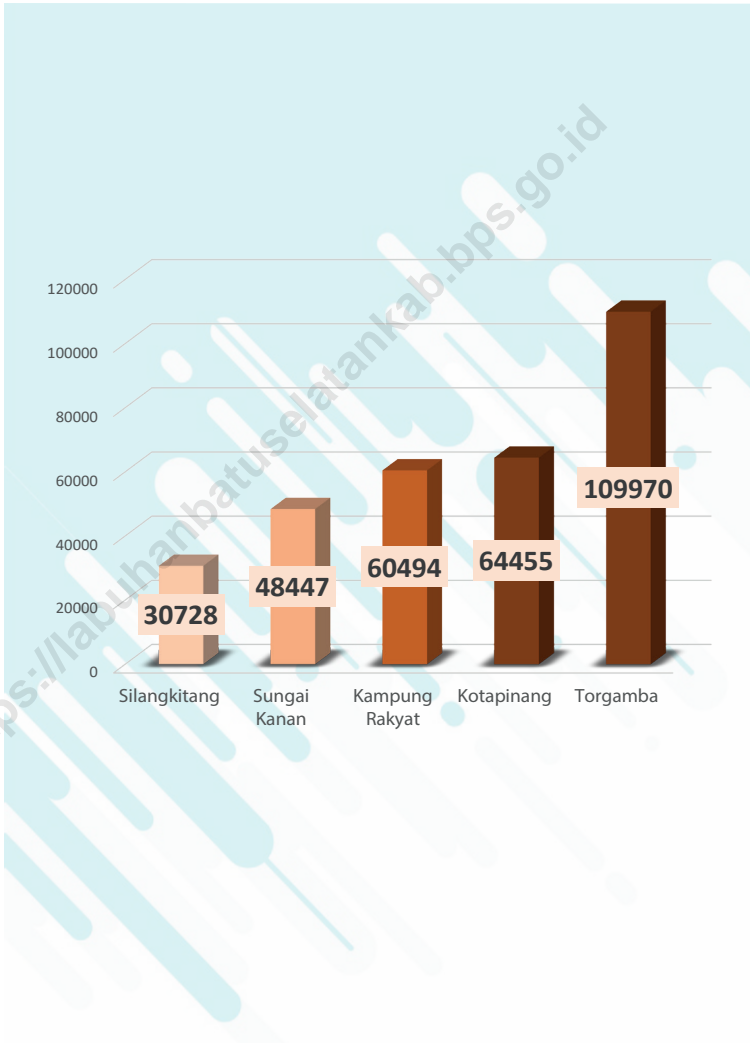
*In 2020 the number of male population reached 160.356 compared to the number of female population of 153.738 brought on the sex ratio 104 %.*

*The number of registered job seekers in Man Power Office of Labuhanbatu Selatan Regency in 2020 was 173 people, consisted of 124 males and 49 female.*

*There were 1 foreign resident in Labuhanbatu Regency which work as agriculture worker.*

*There were, number of Employee accompany in JAMSOSTEK as much 28.563 workers*

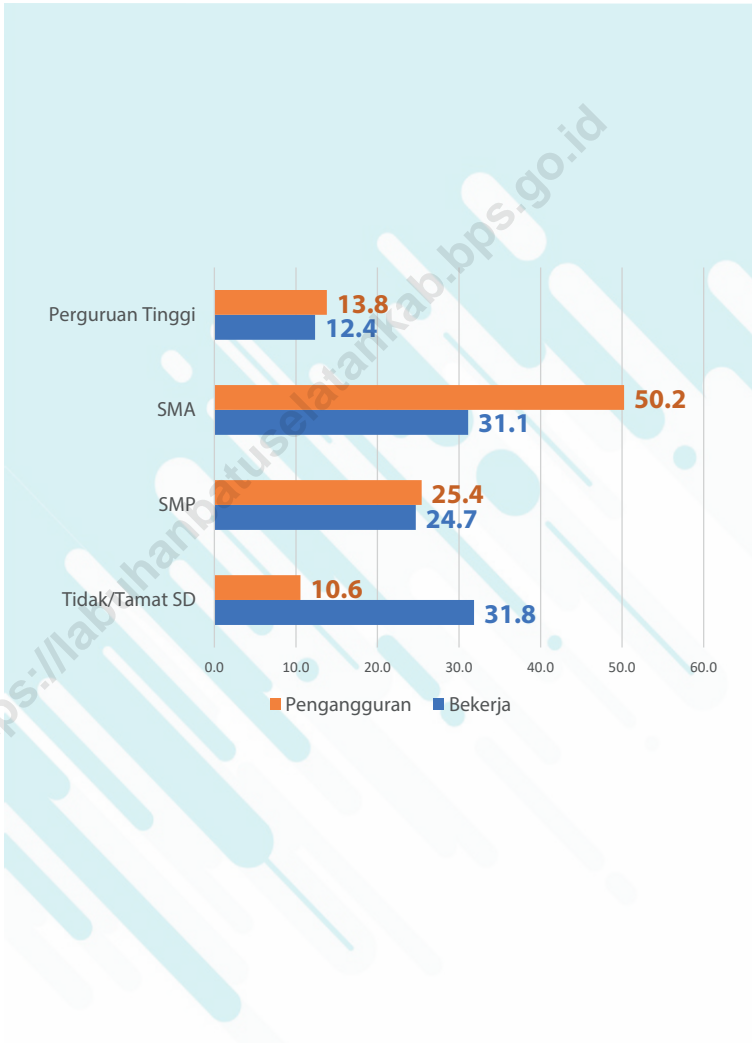
**Gambar 3.1** Jumlah Penduduk Menurut Kecamatan (Jiwa), 2020  
**Figures 3.1** Population by Subdistrict (person), 2020



Sumber/Source : Hasil SP2020 (September)/The result of the 2020 Population Census (September)

**Gambar** 3.2  
**Figures**

**Persentase Penduduk Bekerja dan Pengangguran Menurut Tingkat pendidikan (%), 2020**  
*Percentage Of Workers and Unemploye by Level Education (%), 2020*



Sumber/Source : BPS, Survei Angkatan Kerja Nasional (Sakernas) Agustus/BPS-Statistics Indonesia, August National Labor Force Survey

### 3.1 PENDUDUK POPULATION

**Tabel** 3.1.1 **Penduduk, Laju Pertumbuhan Penduduk, Distribusi Persentase Penduduk, Kepadatan Penduduk, Rasio Jenis Kelamin Penduduk Menurut Kecamatan di Kabupaten/ Kota Labuhanbatu Selatan, 2020**  
*Population, Population Growth Rate, Percentage Distribution of Population, Population Density, and Population Sex Ratio by Subdistrict in Labuhanbatu Selatan Regency, 2020*

Kecamatan Subdistrict	Penduduk (jiwa) Population ()	Laju Pertumbuhan Penduduk per Tahun 2010–2020 Annual Population Growth Rate (%) 2010–2020
(1)	(2)	(3)
Sungai Kanan	48 447	0,65
Torgamba	109 970	1,06
Kotapinang	64 455	1,79
Silangkitang	30 728	0,83
Kampung Rakyat	60 494	1,72
<b>Labuhanbatu Selatan</b>	<b>314 094</b>	<b>1,24</b>

Lanjutan Tabel/*Continued Table* 3.1.1

Kecamatan <i>Subdistrict</i>	Persentase Penduduk <i>Percentage of Total Population</i>	Kepadatan Penduduk per km <sup>2</sup> <i>Population Density per sq.km</i>
(1)	(4)	(5)
Sungai Kanan	15,42%	87
Torgamba	35,01%	84
Kotapinang	20,52%	116
Silangkitang	9,78%	88
Kampung Rakyat	19,26%	74
<b>Labuhanbatu Selatan</b>	<b>100,00 %</b>	<b>87</b>



Lanjutan Tabel/*Continued Table 3.1.1*

Kecamatan Subdistrict	Rasio Jenis Kelamin Penduduk Population Sex Ratio
(1)	(6)
Sungai Kanan	104
Torgamba	105
Kotapinang	104
Silangkitang	103
Kampung Rakyat	105
<b>Labuhanbatu Selatan</b>	<b>104</b>

Catatan/*Note*: ...Sumber/*Source*: Hasil SP2020 (September)/*The result of the 2020 Population Census (September)*

**Tabel**  
**Table** 3.1.2

**Jumlah Penduduk Menurut Kelompok Umur dan Jenis Kelamin di Kabupaten Labuhanbatu Selatan, 2020**  
*Population by Age Groups and Sex in Labuhanbatu Selatan Regency, 2020*

Kelompok Umur <i>Age Groups</i>	Jenis Kelamin/Sex		
	Laki-Laki <i>Male</i>	Perempuan <i>Female</i>	Jumlah <i>Total</i>
(1)	(2)	(3)	(4)
0-4	16 579	15 843	32 422
5-9	16 952	16 138	33 090
10-14	16 458	15 416	31 874
15-19	15 254	14 024	29 278
20-24	14 356	13 542	27 898
25-29	14 231	13 674	27 905
30-34	13 219	13 043	26 262
35-39	12 001	11 901	23 902
40-44	11 033	10 449	21 482
45-49	9 035	8 950	17 985
50-54	7 529	7 409	14 938
55-59	5 903	5 532	11 435
60-64	3 956	3 804	7 760
65-69	2 320	2 151	4 471
70-74	939	1 032	1 971
75+	591	830	1 421
<b>Labuhanbatu Selatan</b>	<b>160 356</b>	<b>153 738</b>	<b>314 094</b>

Catatan/Note: ...

Sumber/Source: Hasil Perapihan Umur dari Data Administratif dan SP2020 (September)/*The Result of Smoothing Single Year of Age from Administrative Data and the 2020 Population Census (September)*

### 3.2 KETENAGAKERJAAN EMPLOYMENT

**Tabel 3.2.1** Jumlah Penduduk Berumur 15 Tahun Keatas Menurut Jenis Kegiatan Selama Seminggu yang Lalu dan Jenis Kelamin di Kabupaten Labuhanbatu Selatan, 2020  
*Population Aged 15 Years and Over by Type of Activity During The Previous Week and Sex in Labuhanbatu Selatan Regency, 2020*

Kegiatan Utama <i>Main Activity</i>	Jenis Kelamin/Sex		
	Laki-Laki <i>Male</i>	Perempuan <i>Female</i>	Jumlah <i>Total</i>
(1)	(2)	(3)	(4)
<b>I. Angkatan Kerja/<i>Economically Active</i></b>	<b>96 339</b>	<b>50 873</b>	<b>147 212</b>
1. Bekerja/ <i>Working</i>	91 131	48 867	139 998
2. Pengangguran Terbuka/ <i>Unemployment</i>	5 208	2 006	7 214
<b>II. Bukan Angkatan Kerja/<i>Economically Inactive</i></b>	<b>27 177</b>	<b>67 173</b>	<b>94 350</b>
1. Sekolah/ <i>Attending School</i>	-	-	-
2. Mengurus Rumah Tangga/ <i>Housekeeping</i>	-	-	-
3. Lainnya/ <i>Others</i>	-	-	-
<b>Jumlah/<i>Total</i></b>	<b>123 516</b>	<b>118 046</b>	<b>241 562</b>

Catatan/*Note*:

Sumber/*Source*: BPS, Survei Angkatan Kerja Nasional (Sakernas) Agustus/BPS-Statistics Indonesia, August National Labor Force Survey

**Tabel** 3.2.2  
**Table**

**Penduduk Berumur 15 Tahun ke Atas Menurut Pendidikan Tertinggi yang Ditamatkan dan Jenis Kegiatan Selama Seminggu yang Lalu di Kabupaten Labuhanbatu Selatan, 2020**

*Population 15 Years of Age and Over by Educational Attainment and Type of Activity During the Previous Week in Labuhanbatu Selatan Regency, 2020*

Pendidikan Tertinggi yang Ditamatkan <sup>1</sup> <i>Educational Attainment<sup>1</sup></i>	Angkatan Kerja/ <i>Economically Active</i>			Persentase Bekerja terhadap Angkatan Kerja <i>Percentage of Working to Economically Active</i>
	Bekerja <i>Working</i>	Pengangguran <sup>2</sup> <i>Unemployment<sup>2</sup></i>	Jumlah Angkatan Kerja <i>Total of Economically Active</i>	
(1)	(2)	(3)	(4)	(5)
0	44 566	762	45 328	30,27
1	34 574	1 833	36 407	23,49
2	43 563	3 625	47 188	29,59
3	17 295	994	18 289	11,75
<b>Jumlah/Total</b>	<b>139 998</b>	<b>7 214</b>	<b>147 212</b>	<b>95,10</b>

Lanjutan Tabel/Continued Table 3.2.2

Pendidikan Tertinggi yang Ditamatkan <sup>1</sup> Educational Attainment <sup>1</sup>	Bukan Angkatan Kerja Not Economically Active	Jumlah Total	Persentase Angkatan Kerja terhadap Penduduk Usia Kerja Percentage of Economically Active to Working Age Population
(1)	(6)	(7)	(8)
0	28 015	73 343	61,80
1	29 948	66 355	54,87
2	30 338	77 526	60,87
3	6 049	24 338	75,15
<b>Jumlah/Total</b>	<b>94 350</b>	<b>241 562</b>	<b>60,94</b>

- Catatan/Note: <sup>1</sup> 0. ≤ Sekolah Dasar (SD)/≤ Primary School  
 1. Sekolah Menengah Pertama/Junior High School  
 2. Sekolah Menengah Atas/Senior High School  
 3. Perguruan Tinggi/Collage  
<sup>2</sup> 1. Mencari pekerjaan/Looking for work  
 2. Mempersiapkan usaha/Establishing a new business/firm  
 3. Merasa tidak mungkin mendapat pekerjaan/Hopeless of job  
 4. Sudah punya pekerjaan tetapi belum mulai bekerja/Have a job in future start

Sumber/Source: BPS, Survei Angkatan Kerja Nasional (Sakernas) Agustus/BPS-Statistics Indonesia, August National Labor Force Survey

**Tabel**  
**Table** 3.2.3

**Penduduk Berumur 15 Tahun Ke Atas yang Bekerja Selama Seminggu yang Lalu Menurut Status Pekerjaan Utama dan Jenis Kelamin di Kabupaten Labuhanbatu Selatan, 2020**  
*Population 15 Years of Age and Over who Worked During The Previous Week by Main Employment Status and Sex in Labuhanbatu Selatan Regency, 2020*

<b>Status Pekerjaan Utama</b> <i>Main Employment Status</i>	<b>Laki-Laki</b> <i>Male</i>	<b>Perempuan</b> <i>Female</i>	<b>Jumlah</b> <i>Total</i>
(1)	(2)	(3)	(4)
Berusaha sendiri <i>Own account worker</i>	12 387	11 519	23 906
Berusaha dibantu buruh tidak tetap/buruh tidak dibayar <i>Employer assisted by temporary worker/unpaid worker</i>	5 351	4 291	9 642
Berusaha dibantu buruh tetap/buruh dibayar <i>Employer assisted by permanent worker/paid worker</i>	6 651	2 280	8 931
Buruh/Karyawan/Pegawai/ <i>Employee</i>	53 134	15 020	68 154
Pekerja bebas <i>Casual worker</i>	9 017	1 004	10 021
Pekerja keluarga/tak dibayar <i>Family worker/unpaid worker</i>	4 591	14 753	19 344
<b>Jumlah/Total</b>	<b>91 131</b>	<b>48 867</b>	<b>139 998</b>

Catatan/Note: ...

Sumber/Source: BPS, Survei Angkatan Kerja Nasional (Sakernas) Agustus/BPS-Statistics Indonesia, August National Labor Force Survey

**Tabel 3.2.4** Jumlah Perusahaan dan Tenaga Kerja yang Ikut dalam JAMSOSTEK Menurut Kecamatan di Kabupaten Labuhanbatu Selatan, 2020  
**Number Of Enterprises and Employees Accompany in JAMSOSTEK by Subdistrict in Labuhanbatu Selatan Regency, 2020**

Kecamatan Subdistrict	Jumlah Perusahaan Number of Enterprises			Jumlah Tenaga Kerja Number of Employees (Orang/Person)
	Kecil Small	Menengah Medium	Besar Large	
(1)	(2)	(3)	(4)	(5)
Sungai Kanan	3	1	4	1 826
Torgamba	120	9	27	13 214
Kotapinang	58	2	9	4 408
Silangkitang	-	-	1	122
Kampung Rakyat	4	7	15	8 993
<b>Labuhanbatu Selatan</b>	<b>185</b>	<b>19</b>	<b>56</b>	<b>28 563</b>

Catatan/Note: ...

Sumber/Source: Dinas Ketenagakerjaan Kabupaten Labuhanbatu Selatan/ Labor Service of Labuhanbatu Selatan Regency

**Tabel**  
**Table** 3.2.5

**Jumlah Perusahaan, Tenaga Kerja Terdaftar dan yang Terkena PHK Menurut Kecamatan di Kabupaten Labuhanbatu Selatan, 2020**  
**Number Of Enterprises, Registered Employees, and Severed Contract Workers by Subdistrict in Labuhanbatu Selatan Regency, 2020**

Kecamatan Subdistrict	Jumlah Perusahaan Number of Enterprises	Jumlah Tenaga Kerja Number of Employees (Orang/Person)	Tenaga Kerja Terkena PHK Severed Contract Workers (Orang/Person)
(1)	(2)	(3)	(4)
Sungai Kanan	8	1 826	4
Torgamba	156	13 214	69
Kotapinang	69	4 408	10
Silangkitang	1	122	17
Kampung Rakyat	26	8 993	2
<b>Labuhanbatu Selatan</b>	<b>260</b>	<b>28 563</b>	<b>100</b>

Catatan/Note: ...

Sumber/Source: Dinas Ketenagakerjaan Kabupaten Labuhanbatu Selatan/ Labor Service of Labuhanbatu Selatan Regency



**Tabel 3.2.6** Banyaknya Pencari Kerja yang Terdaftar dan yang Ditempatkan Menurut Tingkat Pendidikan yang Ditamatkan, dan Jenis Kelamin di Kabupaten Labuhanbatu Selatan, 2020  
*Number Of Registered Job Applicants and Occupied by Education Level and Sex in Labuhanbatu Selatan Regency, 2020*

Tingkat Pendidikan <i>Education Level</i>	Terdaftar <i>Registered</i>			Ditempatkan <i>Occupied</i>		
	Laki-laki <i>Male</i>	Perempuan <i>Female</i>	Jumlah <i>Total</i>	Laki-laki <i>Male</i>	Perempuan <i>Female</i>	Jumlah <i>Total</i>
(1)	(2)	(3)	(4)	(5)	(6)	(7)
SD Ke bawah	-	-	-	-	-	-
SLTP	-	-	-	-	-	-
SLTA Keatas	124	49	173	99	35	134
<b>Labuhanbatu Selatan</b>	<b>124</b>	<b>49</b>	<b>173</b>	<b>99</b>	<b>35</b>	<b>134</b>

Catatan/Note: ...

Sumber/Source: Dinas Ketenagakerjaan Kabupaten Labuhanbatu Selatan/ *Labor Service of Labuhanbatu Selatan Regency*

**Tabel 3.2.7**  
**Table**

**Jumlah Pencari Kerja Terdaftar yang Belum Ditempatkan dan Lowongan Kerja yang Belum Dipenuhi Menurut Jabatan di Kabupaten Labuhanbatu Selatan, 2020**  
**Number Of Unoccupied Registered Job Seeker and job Vacancy by Occupations in Labuhanbatu Selatan Regency, 2020**

Jabatan <i>Occupation</i>	Pencari Kerja yang Belum Ditempatkan <i>Unoccupied Job Seeker</i>		Lowongan Kerja yang Belum Dipenuhi <i>Unoccupied Job vacancy</i>	
	Laki-laki <i>Male</i>	Perempuan <i>Female</i>	Laki-laki <i>Male</i>	Perempuan <i>Female</i>
(1)	(2)	(3)	(4)	(5)
Tenaga Profesional dan Teknis <i>Professionalist and Technician</i>	-	-	-	-
Orang-orang yang bekerja di bidang kepemimpinan dan ketatalaksanaan <i>Manager</i>	-	-	-	-
Pejabat pelaksana, tenaga tata usaha <i>Clerical Workers</i>	23	11	-	-
Tenaga pelaksana penjualan dan pembelian <i>Sales Workers</i>	25	16	-	-
Tenaga jasa usaha <i>Service Workers</i>	15	16	-	-
Tenaga usaha pertanian, peternakan, kehutanan, perikanan dan perburuan <i>Farmer</i>	50	-	-	-
Tenaga produksi <i>Production Workers</i>	11	6	-	-
Lainnya (tenaga kerja yang tidak dapat diklasifikasikan dalam jabatan) <i>Other Cunclassified Workers</i>	-	-	-	-
<b>Labuhanbatu Selatan</b>	<b>124</b>	<b>49</b>	<b>-</b>	<b>-</b>

Catatan/Note: ...

Sumber/Source: Dinas Ketenagakerjaan Kabupaten Labuhanbatu Selatan/ Labor Service of Labuhanbatu Selatan Regency

**Tabel 3.2.8** Jumlah Tenaga Kerja Warga Negara Asing Menurut Izin Kerja dan Kewarganegaraan di Kabupaten Labuhanbatu Selatan, 2020  
**Number of Foreign by Working Permit and Citizenship in Labuhanbatu Selatan Regency, 2020**

Kewarganegaraan Citizenship	Permohonan Application	Disetujui Approved
(1)	(2)	(3)
Tionghoa RRC <i>People Republic of China</i>	-	-
Tionghoa bukan RRC <i>China Non People Republic</i>	-	-
India <i>Indian</i>	-	-
Jepang <i>Japanese</i>	-	-
Malaysia <i>Malaysian</i>	1	1
Belanda <i>Dutch</i>	-	-
Inggris <i>British</i>	-	-
Philipina <i>Philippines</i>	-	-
Amerika Serikat <i>USA</i>	-	-
Timur Tengah <i>Middle East</i>	-	-
Thailand <i>Thailand</i>	-	-
Negara Lainnya <i>Other Country</i>	-	-
<b>Labuhanbatu Selatan</b>	<b>1</b>	<b>1</b>

Catatan/Note: ...

Sumber/Source: Dinas Ketenagakerjaan Kabupaten Labuhanbatu Selatan/Labor Service of Labuhanbatu Selatan Regency

**Tabel**  
**Table** 3.2.9

**Jumlah Tenaga Kerja Warga Negara Asing Menurut Izin Usaha dan Jabatan di Kabupaten Labuhanbatu Selatan, 2020**  
**Number of Foreign Resident by Working Permission and Occupation in Labuhanbatu Selatan Regency, 2020**

<b>Jabatan</b> <b>Occupation</b>	<b>Permohonan</b> <b>Application</b>	<b>Disetujui</b> <b>Approved</b>
(1)	(2)	(3)
Tenaga Profesional dan Teknis <i>Professionalist and Technician</i>	-	-
Orang-orang yang bekerja di bidang kepemimpinan dan ketatalaksanaan <i>Manager</i>	-	-
Pejabat pelaksana, tenaga tata usaha <i>Clerical Workers</i>	-	-
Tenaga pelaksana penjualan dan pembelian <i>Sales Workers</i>	-	-
Tenaga jasa usaha <i>Service Workers</i>	-	-
Tenaga usaha pertanian, peternakan, kehutanan, perikanan dan perburuan <i>Farmer</i>	1	1
Tenaga produksi <i>Production Workers</i>	-	-
Lainnya (tenaga kerja yang tidak dapat diklasifikasikan dalam jabatan) <i>Other Cunclassified Workers</i>	-	-
Amerika Serikat <i>USA</i>	-	-
Timur Tengah <i>Middle East</i>	-	-
<b>Labuhanbatu Selatan</b>	<b>1</b>	<b>1</b>

Catatan/Note: ...

Sumber/Source: Dinas Ketenagakerjaan Kabupaten Labuhanbatu Selatan/ *Labor Service of Labuhanbatu Selatan Regency*



# SOSIAL DAN KESEJAHTERAAN RAKYAT

## SOCIAL AND WELFARE


4

### Jumlah Sekolah

SD/MI **223**  
SMP/MTs **98**  
SMA/SMK/MA **72**

### Angka Partisipasi Murni

SD/MI **98,80**  
SMP/MTs **84,44**  
SMA/SMK/MA **71,75**



### Jumlah Murid

SD/MI **43.864** murid

SMP/MTs **22.803** murid

SMA/SMK/MA **16.023** murid

### Jumlah Guru



SD/MI **2.455** guru

SMP/MTs **1.490** guru



SMA/SMK/MA **1.180** guru



**PENJELASAN TEKNIS****TECHNICAL NOTES**

1. Jalur Pendidikan di Indonesia terdiri atas 1) pendidikan formal, 2) pendidikan nonformal, dan 3) pendidikan informal yang ketiganya dapat saling melengkapi dan memperkaya (Undang-Undang No. 20 Tahun 2013 tentang Sistem Pendidikan Nasional).
2. Jenjang Pendidikan Formal terdiri atas pendidikan dasar, pendidikan menengah, dan pendidikan tinggi. Jenis pendidikan yang diajarkan mencakup pendidikan umum, kejuruan, akademik, profesi, vokasi, keagamaan, dan khusus.
  - a. Pendidikan Dasar berbentuk Sekolah Dasar (SD) dan Madrasah Ibtidaiyah (MI) atau bentuk lain yang sederajat serta Sekolah Menengah Pertama (SMP) dan Madrasah Tsanawiyah (MTs), atau bentuk lain yang sederajat.
  - b. Pendidikan Menengah berbentuk Sekolah Menengah Atas (SMA), Madrasah Aliyah (MA), Sekolah Menengah Kejuruan (SMK), dan Madrasah Aliyah Kejuruan (MAK), atau bentuk lain yang sederajat.
  - c. Pendidikan Tinggi merupakan jenjang pendidikan setelah pendidikan menengah yang mencakup program pendidikan diploma, sarjana, magister, spesialis, dan doktor yang

1. *The Education System in Indonesia consists of 1) a formal education, 2) non-formal education, and 3) informal education that all three can be complementary and enriching (Law No. 20 Year 2013 about The National Education System).*
2. *The Formal Education Level consists of primary education, secondary education, and high education. The kind of education that taught consists of general education, vocational, academic, professional, religious, and specific education.*
  - a. *The Primary Education consists of Elementary School and Islamic Elementary School or other equivalent forms and Junior High School and MTs, or other equivalent forms.*
  - b. *The Secondary Education consists of the senior high school, MA, Vocational School, and Vocational Madrasah Aliyah, or other equivalent forms.*
  - c. *The High Education consists of the education level after the secondary education that consists of diplomas, bachelor, master, specialist, and doctoral degrees that are held by the college. The colleges can be academy, polytechnic, high school, institute, or university.*



diselenggarakan oleh perguruan tinggi. Perguruan tinggi dapat berbentuk akademi, politeknik, sekolah tinggi, institut, atau universitas.

3. Garis Kemiskinan Makanan (GKM) merupakan nilai pengeluaran kebutuhan minimum makanan yang disetarakan dengan 2.100 kkalori per kapita per hari. Garis Kemiskinan Non-Makanan (GKNM) adalah kebutuhan minimum untuk perumahan, sandang, pendidikan, kesehatan, dan kebutuhan dasar lainnya.
  4. Ukuran Kemiskinan
    - a. Head Count Index (HCI-P0) adalah persentase penduduk miskin yang berada di bawah Garis Kemiskinan (GK).
    - b. Indeks Kedalaman Kemiskinan (PovertyGapIndex-P1) merupakan ukuran rata-rata kesenjangan pengeluaran masing-masing penduduk miskin terhadap garis kemiskinan. Semakin tinggi nilai indeks, semakin jauh rata-rata pengeluaran penduduk dari garis kemiskinan.
    - c. Indeks Keparahan Kemiskinan (Poverty Severity Index-P2) memberikan gambaran mengenai penyebaran pengeluaran di antara penduduk miskin. Semakin tinggi nilai indeks, semakin tinggi ketimpangan pengeluaran di
3. *The Food Poverty Line refers to the daily minimum requirement of 2,100 kcal per capita per day. The Non-Food Poverty Line refers to the minimum requirement for household necessities for clothing, education, health, and other basic individual needs.*
  4. *Poverty Measures*
    - a. *Head Count Index (HCI-P0) simply measures the percentage of the population that is counted as poor, often denoted by P0.*
    - b. *Poverty Gap Index-P1 measures the extent to which individuals fall below the poverty line (the poverty gaps) as a proportion of the poverty line. Higher value of the index shows that the gap between average expenditure of the poor and the poverty line is wider.*
    - c. *Poverty Severity Index-P2 describes inequality among the poor. This is simply a weighted sum of poverty gaps (as a proportion of the poverty line), where the weights are the proportionate poverty gaps themselves. Hence, by squaring the poverty gap index, the measure implicitly puts more weight on observations that fall well below the poverty line. Higher value of the index shows that inequality among the poor is higher.*

**ULASAN****DESCRIPTION**

Pada tahun 2020, jumlah Sekolah Dasar (SD) Negeri yang ada sebanyak 179 unit, dengan 1.983 orang guru dan 32.780 murid yang terdiri dari 17.218 murid laki-laki dan 15.562 murid perempuan.

Sekolah Menengah Pertama (SMP) Negeri yang ada sebanyak 28 unit, dengan 514 orang guru dan 7.208 murid yang terdiri dari 3.644 murid laki-laki dan 3.564 murid perempuan.

Sekolah Menengah Atas (SMA) Negeri yang ada sebanyak 10 unit, dengan 285 orang guru dan 5.100 murid.

Di Kabupaten Labuhanbatu Selatan, terdapat 3 Rumah Sakit, 52 Puskesmas dan 269 Posyandu, 1 Klinik, dan 18 Polindes yang tersebar di 5 kecamatan.

Tenaga medis yang tersedia yaitu dokter umum sebanyak 60 orang, dokter gigi 23 orang, dan dokter spesialis 50 orang. Sementara bidan sebanyak 436 orang dan perawat sebanyak 201 orang.

Jumlah Pasangan Usia Subur (PUS) pada tahun 2020 yang tercatat ada 57.367 pasangan. Jumlah akseptor KB aktif pada tahun 2020 sebanyak 37.307 pasangan. Sedangkan alat kontrasepsi yang paling banyak digunakan adalah Suntik 12.531 pengguna, Pil 9.356 pengguna, Implant 6.606, dan Kondom 4.997 pengguna.

*In the year of 2020, there were 179 Primary Schools with 1.983 teachers and 32.780 students consist of 17.218 boys and 15.562 girls.*

*There were 28 Junior High Schools with 514 teachers and 7.208 students consist of 3.644 boys and 3.564 girls.*

*There were 10 Senior High Schools with 285 teachers and 5.100 students .*

*There were 3 hospital, 52 Puskesmas, 269 Posyandu, 1 Clinic, and 18 Polindes in Labuhanbatu Selatan Regency that spreads over 5 districts.*

*There were 60 general physicians, 23 dentists, and 50 specialists. There were also 436 midwives and 201 nurses.*

*Number of fertile couples in Labuhanbatu Selatan Regency in 2020 were 57.367 couples. Number of active family planning acceptor were 37.307 couples. Injection was the most favorable contraceptive alternative, used by 12.531 users, then pill used by 9.356 users, Implant used by 6.606 users, and condom 4.997 users.*

Jumlah sarana ibadah bagi umat beragama di Kabupaten Labuhanbatu Selatan cukup memadai. Jumlah Masjid ada 409 buah, Musholla 140 buah, Gereja Protestan 67 buah, Gereja Katholik 20, Kuil/ Vihara 2 buah.

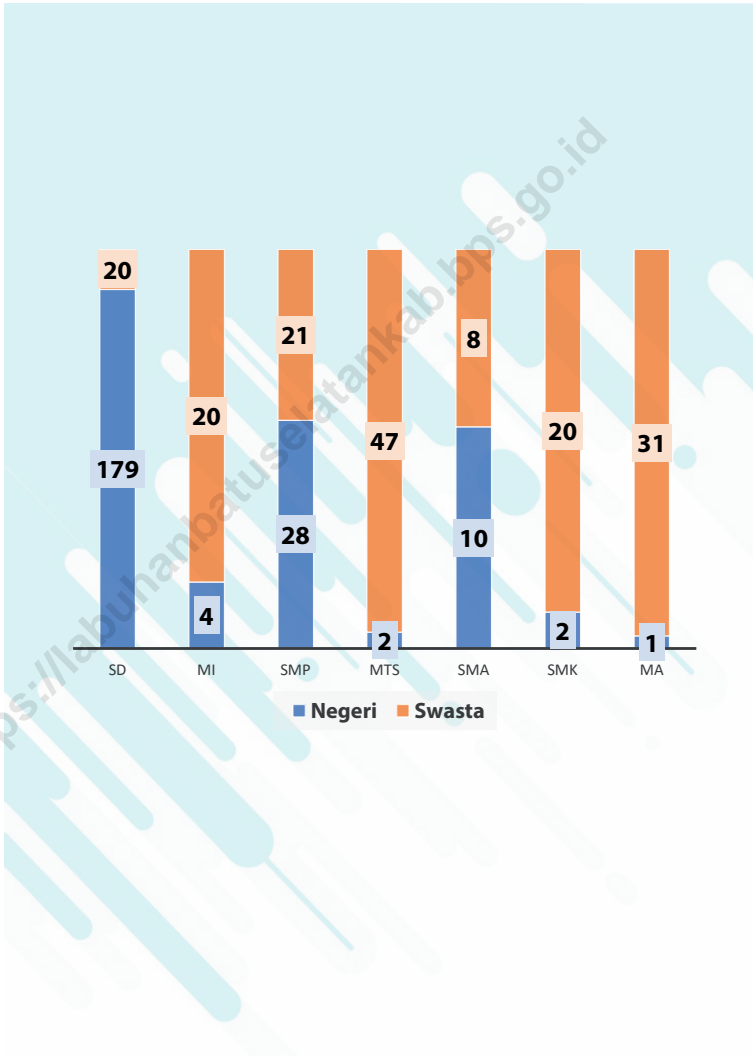
Pada Tahun 2020, volume sampah yang diangkut sebanyak 29.140 m<sup>3</sup> dengan rata-rata 2.428,3 m<sup>3</sup> per bulan.

*The comparison between number of religious facilities and population in 2020 was sufficient enough. There were 409 Mosques, 140 Mushollas, 67 Protestan's Churches, 20 Catholic's Church and 2 Temples/ Viharas.*

*There were 29.140 m<sup>3</sup> rubbish which is contained in Labuhanbatu Selatan regency with 2.428,3 m<sup>3</sup> average by month.*

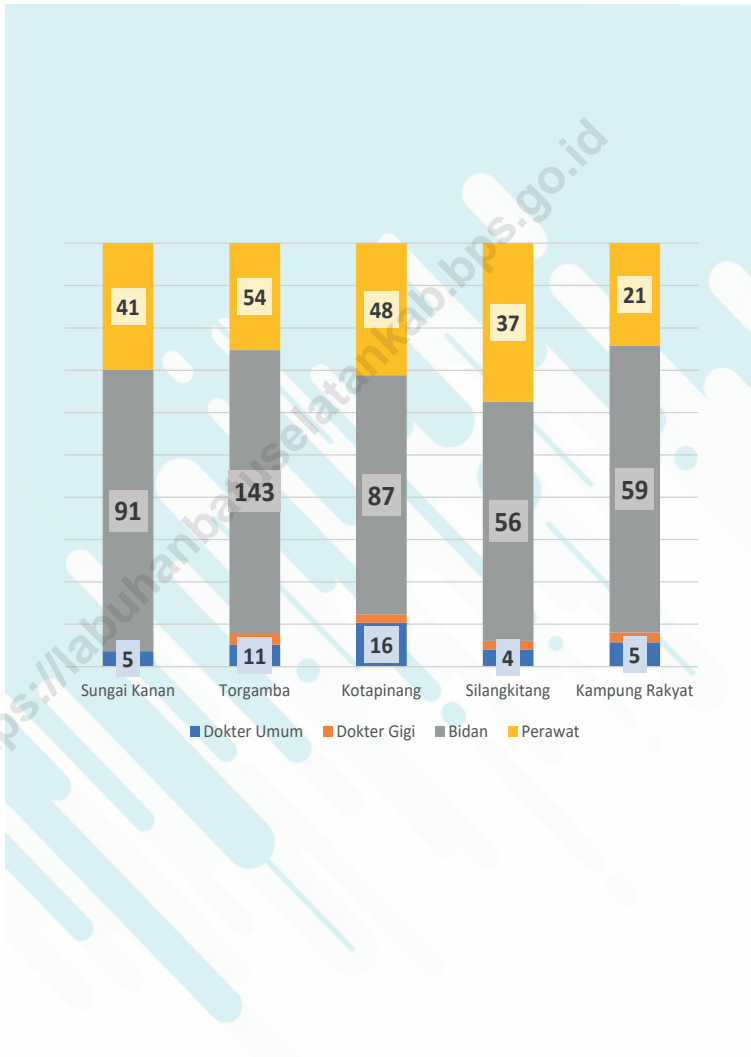
**Gambar** 4.1  
**Figures**

**Jumlah Sekolah Menurut Jenjang dan Kecamatan, 2020**  
**Number Of Schools By Level and Subdistrict, 2020**



Sumber/Source : Dinas Pendidikan & Kementerian Agama Kabupaten Labuhanbatu Selatan

**Gambar 4.2** Jumlah Tenaga Kesehatan Menurut Kecamatan, 2020  
**Figures 4.2** Number Of Medician by Subdistrict, 2020



Sumber/Source : Dinas Kesehatan Kabupaten Labuhanbatu Selatan/Health Service Labuhanbatu Selatan Regency

#### 4.1 PENDIDIKAN EDUCATION

**Tabel 4.1.1** Jumlah Sekolah, Guru, dan Murid Taman Kanak-Kanak (TK) di Bawah Kementerian Pendidikan dan Kebudayaan Menurut Kecamatan di Kabupaten Labuhanbatu Selatan, 2019/2020 dan 2020/2021  
*Number of Schools, Teachers, and Pupils in Kindergarten Under The Ministry of Education and Culture by Subdistrict in Labuhanbatu Selatan Regency, 2019/2020 and 2020/2021*

Kecamatan Subdistrict	Sekolah/Schools					
	Negeri/Public		Swasta/Private		Jumlah/Total	
	2019/2020	2020/2021	2019/2020	2020/2021	2019/2020	2020/2021
(1)	(2)	(3)	(4)	(5)	(6)	(7)
Sungai Kanan	1	1	3	4	4	5
Torgamba	1	1	26	28	27	29
Kotapinang	-	-	18	20	18	20
Silangkitang	1	1	4	5	5	6
Kampung Rakyat	1	2	24	26	25	28
<b>Labuhanbatu Selatan</b>	<b>4</b>	<b>5</b>	<b>75</b>	<b>83</b>	<b>79</b>	<b>88</b>

Lanjutan Tabel/*Continued Table 4.1.1*

Kecamatan Subdistrict	Guru <sup>1</sup> /Teachers <sup>1</sup>					
	Negeri/Public		Swasta/Private		Jumlah/Total	
	2019/2020	2020/2021	2019/2020	2020/2021	2019/2020	2020/2021
(1)	(8)	(9)	(10)	(11)	(12)	(13)
Sungai Kanan	-	5	-	50	12	55
Torgamba	-	6	-	79	78	85
Kotapinang	-	-	-	67	44	67
Silangkitang	-	2	-	39	12	41
Kampung Rakyat	-	4	-	27	80	31
<b>Labuhanbatu Selatan</b>	<b>-</b>	<b>17</b>	<b>-</b>	<b>262</b>	<b>234</b>	<b>279</b>

Lanjutan Tabel/*Continued Table 4.1.1*

Kecamatan Subdistrict	Murid/Students					
	Negeri/Public		Swasta/Private		Jumlah/Total	
	2019/2020	2020/2021	2019/2020	2020/2021	2019/2020	2020/2021
(1)	(14)	(15)	(16)	(17)	(18)	(19)
Sungai Kanan		50	-	93	-	143
Torgamba	-	15	307	1 117	307	1 132
Kotapinang		0	152	746	152	746
Silangkitang	15	15	25	116	40	131
Kampung Rakyat	40	39	123	1 036	163	1 075
<b>Labuhanbatu Selatan</b>	<b>55</b>	<b>119</b>	<b>607</b>	<b>3 108</b>	<b>662</b>	<b>3 227</b>

Catatan/Note: <sup>1</sup> Jumlah guru termasuk kepala sekolah dan guru/*The total of teachers including headmaster and teacher*

Sumber/Source: Kementerian Pendidikan dan Kebudayaan, Data Semester Ganjil/*Ministry of Educations and Culture, Odd Semester Data*



**Tabel**  
**Table** 4.1.2

**Jumlah Sekolah, Guru, dan Murid Raudatul Athfal (RA)  
di Bawah Kementerian Agama Menurut Kecamatan  
di Kabupaten Labuhanbatu Selatan, 2019/2020 dan  
2020/2021**

**Number of Schools, Teachers, and Pupils in Raudatul Athfal  
(RA) Under The Ministry of Religious Affairs by Subdistrict  
in Labuhanbatu Selatan Regency, 2019/2020 and  
2020/2021**

Kecamatan Subdistrict	Sekolah/Schools		Guru/Teachers		Murid/Pupils	
	2019/2020	2020/2021	2019/2020	2020/2021	2019/2020	2020/2021
(1)	(2)	(3)	(4)	(5)	(6)	(7)
Sungai Kanan	10	10	26	43	460	516
Torgamba	19	19	62	75	950	827
Kotapinang	8	8	24	27	400	384
Silangkitang	6	6	19	25	245	265
Kampung Rakyat	8	8	26	29	320	275
<b>Labuhanbatu Selatan</b>	<b>51</b>	<b>51</b>	<b>157</b>	<b>199</b>	<b>2 375</b>	<b>2 267</b>

Catatan/Note: Seluruh Raudatul Athfal (RA) berstatus swasta/*All Raudatul Athfal (RA) are private*

Sumber/Source: Kementerian Agama, Data Semester Ganjil/*Ministry of Religious Affairs, Odd Semester Data*

**Tabel** 4.1.3  
**Table**

**Jumlah Sekolah, Guru, dan Murid Sekolah Dasar (SD) di Bawah Kementerian Pendidikan dan Kebudayaan Menurut Kecamatan di Kabupaten Labuhanbatu Selatan, 2019/2020 dan 2020/2021**  
*Number of Schools, Teachers, and Pupils in Primary Schools Under The Ministry of Education and Culture by Subdistrict in Labuhanbatu Selatan Regency, 2019/2020 and 2020/2021*

Kecamatan Subdistrict	Sekolah/Schools					
	Negeri/Public		Swasta/Private		Jumlah/Total	
	2019/2020	2020/2021	2019/2020	2020/2021	2019/2020	2020/2021
(1)	(2)	(3)	(4)	(5)	(6)	(7)
Sungai Kanan	38	38	0	0	38	38
Torgamba	56	56	12	12	68	68
Kotapinang	35	35	3	3	38	38
Silangkitang	17	17	0	0	17	17
Kampung Rakyat	33	33	5	5	38	38
<b>Labuhanbatu Selatan</b>	<b>179</b>	<b>179</b>	<b>20</b>	<b>20</b>	<b>199</b>	<b>199</b>

Lanjutan Tabel/*Continued Table* 4.1.3

Kecamatan Subdistrict	Guru <sup>1</sup> /Teachers <sup>1</sup>					
	Negeri/Public		Swasta/Private		Jumlah/Total	
	2019/2020	2020/2021	2019/2020	2020/2021	2019/2020	2020/2021
(1)	(8)	(9)	(10)	(11)	(12)	(13)
Sungai Kanan	470	463	-	-	470	463
Torgamba	583	578	124	134	707	712
Kotapinang	440	429	16	24	456	453
Silangkitang	179	177	-	-	179	177
Kampung Rakyat	340	336	43	51	383	387
<b>Labuhanbatu Selatan</b>	<b>2 012</b>	<b>1 983</b>	<b>183</b>	<b>209</b>	<b>2 195</b>	<b>2 192</b>

Lanjutan Tabel/*Continued Table 4.1.3*

Kecamatan Subdistrict	Murid/Students					
	Negeri/Public		Swasta/Private		Jumlah/Total	
	2019/2020	2020/2021	2019/2020	2020/2021	2019/2020	2020/2021
(1)	(14)	(15)	(16)	(17)	(18)	(19)
Sungai Kanan	7 522	7 229	-	-	7 522	7 229
Torgamba	10 233	9 772	2 720	2 655	12 953	12 427
Kotapinang	7 344	7 060	318	414	7 662	7 474
Silangkitang	2 826	2 739	-	-	2 826	2 739
Kampung Rakyat	6 214	5 980	1 050	1 138	7 264	7 118
<b>Labuhanbatu Selatan</b>	<b>34 139</b>	<b>32 780</b>	<b>4 088</b>	<b>4 207</b>	<b>38 227</b>	<b>36 987</b>

Catatan/Note: <sup>1</sup> Jumlah guru termasuk kepala sekolah dan guru/The total of teachers including headmaster and teacher

Sumber/Source: Kementerian Pendidikan dan Kebudayaan, Data Semester Ganjil/Ministry of Educations and Culture, Odd Semester Data

**Tabel**  
**Table** 4.1.4

**Jumlah Sekolah, Guru, dan Murid Madrasah Ibtidaiyah (MI) di Bawah Kementerian Agama Menurut Kecamatan Menurut Kecamatan di Kabupaten Labuhanbatu Selatan, 2019/2020 dan 2020/2021**  
**Number of Schools, Teachers, and Pupils in Madrasah Ibtidaiyah (MI) Under The Ministry of Religious Affairs by Subdistrict in Labuhanbatu Selatan Regency, 2019/2020 and 2020/2021**

Kecamatan Subdistrict	Sekolah/Schools					
	Negeri/Public		Swasta/Private		Jumlah/Total	
	2019/2020	2020/2021	2019/2020	2020/2021	2019/2020	2020/2021
(1)	(2)	(3)	(4)	(5)	(6)	(7)
Sungai Kanan	-	-	2	2	2	2
Torgamba	-	-	5	5	5	5
Kotapinang	1	1	2	2	3	3
Silangkitang	2	2	5	5	7	7
Kampung Rakyat	1	1	6	6	7	7
<b>Labuhanbatu Selatan</b>	<b>4</b>	<b>4</b>	<b>20</b>	<b>20</b>	<b>24</b>	<b>24</b>

Lanjutan Tabel/*Continued Table 4.1.4*

Kecamatan Subdistrict	Guru/Teachers					
	Negeri/Public		Swasta/Private		Jumlah/Total	
	2019/2020	2020/2021	2019/2020	2020/2021	2019/2020	2020/2021
(1)	(8)	(9)	(10)	(11)	(12)	(13)
Sungai Kanan	-	-	14	12	14	12
Torgamba	-	-	60	60	60	60
Kotapinang	32	33	35	35	67	68
Silangkitang	24	31	67	67	91	98
Kampung Rakyat	19	22	75	75	94	97
<b>Labuhanbatu Selatan</b>	<b>75</b>	<b>86</b>	<b>177</b>	<b>177</b>	<b>252</b>	<b>263</b>

Lanjutan Tabel/*Continued Table 4.1.4*

Kecamatan Subdistrict	Murid/Students					
	Negeri/Public		Swasta/Private		Jumlah/Total	
	2019/2020	2020/2021	2019/2020	2020/2021	2019/2020	2020/2021
(1)	(14)	(15)	(16)	(17)	(18)	(19)
Sungai Kanan	-	-	249	390	249	390
Torgamba	-	-	1 020	1 218	1 020	1 218
Kotapinang	786	778	836	874	1 622	1 652
Silangkitang	421	448	922	943	1 343	1 391
Kampung Rakyat	345	375	1 775	1 851	2 120	2 226
<b>Labuhanbatu Selatan</b>	<b>1 552</b>	<b>1 601</b>	<b>4 802</b>	<b>5 276</b>	<b>6 354</b>	<b>6 877</b>

Catatan/Note: -

Sumber/Source: Kementerian Agama, Data Semester Ganjil/Ministry of Religious Affairs, Odd Semester Data

**Tabel**  
**Table** 4.1.5

**Jumlah Sekolah, Guru, dan Murid Sekolah Menengah Pertama (SMP) di Bawah Kementerian Pendidikan dan Kebudayaan Menurut Kecamatan di Kabupaten Labuhanbatu Selatan, 2019/2020 dan 2020/2021**  
***Number of Schools, Teachers, and Pupils in Junior High Schools Under The Ministry of Education and Culture by Subdistrict in Labuhanbatu Selatan Regency, 2019/2020 and 2020/2021***

Kecamatan Subdistrict	Sekolah/Schools					
	Negeri/Public		Swasta/Private		Jumlah/Total	
	2019/2020	2020/2021	2019/2020	2020/2021	2019/2020	2020/2021
(1)	(2)	(3)	(4)	(5)	(6)	(7)
Sungai Kanan	5	5	1	1	6	6
Torgamba	12	12	14	14	26	26
Kotapinang	3	3	1	1	4	4
Silangkitang	3	3	1	1	4	4
Kampung Rakyat	5	5	4	4	9	9
<b>Labuhanbatu Selatan</b>	<b>28</b>	<b>28</b>	<b>21</b>	<b>21</b>	<b>49</b>	<b>49</b>



Lanjutan Tabel/*Continued Table 4.1.5*

Kecamatan Subdistrict	Guru <sup>1</sup> /Teachers <sup>1</sup>					
	Negeri/Public		Swasta/Private		Jumlah/Total	
	2019/2020	2020/2021	2019/2020	2020/2021	2019/2020	2020/2021
(1)	(8)	(9)	(10)	(11)	(12)	(13)
Sungai Kanan	78	81	1	6	79	87
Torgamba	164	182	99	142	263	324
Kotapinang	100	101	7	13	107	114
Silangkitang	53	61	5	15	58	76
Kampung Rakyat	93	89	23	41	116	130
<b>Labuhanbatu Selatan</b>	<b>488</b>	<b>514</b>	<b>135</b>	<b>217</b>	<b>623</b>	<b>731</b>

Lanjutan Tabel/*Continued Table 4.1.5*

Kecamatan Subdistrict	Murid/Students					
	Negeri/Public		Swasta/Private		Jumlah/Total	
	2019/2020	2020/2021	2019/2020	2020/2021	2019/2020	2020/2021
(1)	(14)	(15)	(16)	(17)	(18)	(19)
Sungai Kanan	949	915	22	10	971	925
Torgamba	2 446	2 344	1 702	3 323	4 148	5 667
Kotapinang	1 650	1 624	211	155	1 861	1 779
Silangkitang	828	802	150	132	978	934
Kampung Rakyat	1 566	1 523	487	543	2 053	2 066
<b>Labuhanbatu Selatan</b>	<b>7 439</b>	<b>7 208</b>	<b>2 572</b>	<b>4 163</b>	<b>10 011</b>	<b>11 371</b>

Catatan/Note: <sup>1</sup> Jumlah guru termasuk kepala sekolah dan guru/The total of teachers including headmaster and teacher

Sumber/Source: Kementerian Pendidikan dan Kebudayaan, Data Semester Ganji/Ministry of Educations and Culture, Odd Semester Data

**Tabel**  
**Table** 4.1.6

**Jumlah Sekolah, Guru, dan Murid Madrasah Tsanawiyah (MTs) di Bawah Kementerian Agama Menurut Kecamatan di Kabupaten Labuhanbatu Selatan, 2019/2020 dan 2020/2021**

*Number of Schools, Teachers, and Pupils in Madrasah Tsanawiyah (MTs) Under The Ministry of Religious Affairs by Subdistrict in Labuhanbatu Selatan Regency, 2019/2020 and 2020/2021*

Kecamatan Subdistrict	Sekolah/Schools					
	Negeri/Public		Swasta/Private		Jumlah/Total	
	2019/2020	2020/2021	2019/2020	2020/2021	2019/2020	2020/2021
(1)	(2)	(3)	(4)	(5)	(6)	(7)
Sungai Kanan	1	1	14	14	15	15
Torgamba	-	-	13	13	13	13
Kotapinang	-	-	9	9	9	9
Silangkitang	-	-	5	5	5	5
Kampung Rakyat	1	1	6	6	7	7
<b>Labuhanbatu Selatan</b>	<b>2</b>	<b>2</b>	<b>47</b>	<b>47</b>	<b>49</b>	<b>49</b>

Lanjutan Tabel/*Continued Table* 4.1.6

Kecamatan Subdistrict	Guru/Teachers					
	Negeri/Public		Swasta/Private		Jumlah/Total	
	2019/2020	2020/2021	2019/2020	2020/2021	2019/2020	2020/2021
(1)	(8)	(9)	(10)	(11)	(12)	(13)
Sungai Kanan	23	39	136	145	159	184
Torgamba	-	-	186	186	186	186
Kotapinang	-	-	121	121	121	121
Silangkitang	-	-	119	119	119	119
Kampung Rakyat	15	20	129	129	144	149
<b>Labuhanbatu Selatan</b>	<b>38</b>	<b>59</b>	<b>691</b>	<b>700</b>	<b>729</b>	<b>759</b>

Lanjutan Tabel/*Continued Table 4.1.6*

Kecamatan Subdistrict	Murid/Students					
	Negeri/Public		Swasta/Private		Jumlah/Total	
	2019/2020	2020/2021	2019/2020	2020/2021	2019/2020	2020/2021
(1)	(14)	(15)	(16)	(17)	(18)	(19)
Sungai Kanan	515	512	1 850	3 249	2 365	3 761
Torgamba	-	-	2 710	2 916	2 710	2 916
Kotapinang	-	-	2 044	2 254	2 044	2 254
Silangkitang	-	-	639	654	639	654
Kampung Rakyat	330	340	1 456	1 507	1 786	1 847
<b>Labuhanbatu Selatan</b>	<b>845</b>	<b>852</b>	<b>8 699</b>	<b>10 580</b>	<b>9 544</b>	<b>11 432</b>

Catatan/Note: -

Sumber/Source: Kementerian Agama, Data Semester Ganjil/Ministry of Religious Affairs, Odd Semester Data

**Tabel** 4.1.7  
**Table**

**Jumlah Sekolah, Guru, dan Murid Sekolah Menengah Atas (SMA) di Bawah Kementerian Pendidikan dan Kebudayaan Menurut Kecamatan di Kabupaten Labuhanbatu Selatan, 2019/2020 dan 2020/2021**

*Number of Schools, Teachers, and Pupils in Senior High Schools Under The Ministry of Education and Culture by Subdistrict in Labuhanbatu Selatan Regency, 2019/2020 and 2020/2021*

Kecamatan Subdistrict	Sekolah/Schools					
	Negeri/Public		Swasta/Private		Jumlah/Total	
	2019/2020	2020/2021	2019/2020	2020/2021	2019/2020	2020/2021
(1)	(2)	(3)	(4)	(5)	(6)	(7)
Sungai Kanan	2	2	1	1	3	3
Torgamba	3	3	5	5	8	8
Kotapinang	2	2	-	-	2	2
Silangkitang	1	1	1	1	2	2
Kampung Rakyat	2	2	1	1	3	3
<b>Labuhanbatu Selatan</b>	<b>10</b>	<b>10</b>	<b>8</b>	<b>8</b>	<b>18</b>	<b>18</b>

Lanjutan Tabel/*Continued Table 4.1.7*

Kecamatan Subdistrict	Guru <sup>1</sup> /Teachers <sup>1</sup>					
	Negeri/Public		Swasta/Private		Jumlah/Total	
	2019/2020	2020/2021	2019/2020	2020/2021	2019/2020	2020/2021
(1)	(8)	(9)	(10)	(11)	(12)	(13)
Sungai Kanan	50	51	2	2	52	53
Torgamba	68	70	44	40	112	110
Kotapinang	82	83	0	0	82	83
Silangkitang	33	35	4	4	37	39
Kampung Rakyat	46	46	...	...	46	46
<b>Labuhanbatu Selatan</b>	<b>279</b>	<b>285</b>	<b>50</b>	<b>46</b>	<b>329</b>	<b>331</b>

Lanjutan Tabel/*Continued Table 4.1.7*

Kecamatan Subdistrict	Murid/Students					
	Negeri/Public		Swasta/Private		Jumlah/Total	
	2019/2020	2020/2021	2019/2020	2020/2021	2019/2020	2020/2021
(1)	(14)	(15)	(16)	(17)	(18)	(19)
Sungai Kanan	703	756	37	20	740	776
Torgamba	1 070	1 153	592	596	1 662	1 749
Kotapinang	1 543	1 573	-	-	1 543	1 573
Silangkitang	560	599	35	52	595	651
Kampung Rakyat	981	1 019	71	147	1 052	1 166
<b>Labuhanbatu Selatan</b>	<b>4 857</b>	<b>5 100</b>	<b>735</b>	<b>815</b>	<b>5 592</b>	<b>5 915</b>

Catatan/Note: <sup>1</sup> Jumlah guru termasuk kepala sekolah dan guru/*The total of teachers including headmaster and teacher*

Sumber/Source: Kementerian Pendidikan dan Kebudayaan, Data Semester Ganjil/*Ministry of Educations and Culture, Odd Semester Data*



**Tabel**  
**Table** 4.1.8

**Jumlah Sekolah, Guru, dan Murid Sekolah Menengah Kejuruan (SMK) di Bawah Kementerian Pendidikan dan Kebudayaan Menurut Kecamatan di Kabupaten Labuhanbatu Selatan, 2019/2020 dan 2020/2021**  
**Number of Schools, Teachers, and Pupils in Vocational High Schools Under The Ministry of Education and Culture by Subdistrict in Labuhanbatu Selatan Regency, 2019/2020 and 2020/2021**

Kecamatan Subdistrict	Sekolah/Schools					
	Negeri/Public		Swasta/Private		Jumlah/Total	
	2019/2020	2020/2021	2019/2020	2020/2021	2019/2020	2020/2021
(1)	(2)	(3)	(4)	(5)	(6)	(7)
Sungai Kanan	1	1	1	1	2	2
Torgamba	-	-	9	9	9	9
Kotapinang	-	-	4	4	4	4
Silangkitang	1	1	4	4	5	5
Kampung Rakyat	-	-	2	2	2	2
<b>Labuhanbatu Selatan</b>	<b>2</b>	<b>2</b>	<b>20</b>	<b>20</b>	<b>22</b>	<b>22</b>

Lanjutan Tabel/*Continued Table* 4.1.8

Kecamatan Subdistrict	Guru <sup>1</sup> /Teachers <sup>1</sup>					
	Negeri/Public		Swasta/Private		Jumlah/Total	
	2019/2020	2020/2021	2019/2020	2020/2021	2019/2020	2020/2021
(1)	(8)	(9)	(10)	(11)	(12)	(13)
Sungai Kanan	26	24	7	8	33	32
Torgamba	-	-	90	98	90	98
Kotapinang	-	-	47	47	47	47
Silangkitang	14	15	20	38	34	53
Kampung Rakyat	-	-	29	31	29	31
<b>Labuhanbatu Selatan</b>	<b>40</b>	<b>39</b>	<b>193</b>	<b>214</b>	<b>233</b>	<b>253</b>

Lanjutan Tabel/*Continued Table 4.1.8*

Kecamatan Subdistrict	Murid/Students					
	Negeri/Public		Swasta/Private		Jumlah/Total	
	2019/2020	2020/2021	2019/2020	2020/2021	2019/2020	2020/2021
(1)	(14)	(15)	(16)	(17)	(18)	(19)
Sungai Kanan	463	437	60	134	523	571
Torgamba	-	-	1 574	1 741	1 574	1 741
Kotapinang	-	-	1 632	1 624	1 632	1 624
Silangkitang	298	375	366	416	664	791
Kampung Rakyat	-	-	613	683	613	683
<b>Labuhanbatu Selatan</b>	<b>761</b>	<b>812</b>	<b>4 245</b>	<b>4 431</b>	<b>5 006</b>	<b>5 243</b>

Catatan/Note: 1 Guru yang mengajar di 2 sekolah atau lebih dihitung di masing-masing sekolah. Jumlah guru termasuk kepala sekolah dan guru/*The teacher who taught in two schools or more counted in every school. The total of teachers including headmaster and teacher*

Sumber/Source: Kementerian Pendidikan dan Kebudayaan, Sistem Data Pokok Pendidikan, data semester ganjil laporan sampai dengan 2020/*Ministry of Educations and Culture, Basic Education Data System, odd semester report data up to 2020*

**Tabel**  
**Table** 4.1.9

**Jumlah Sekolah, Guru, dan Murid Madrasah Aliyah (MA) di Bawah Kementerian Agama Menurut Kecamatan di Kabupaten Labuhanbatu Selatan, 2019/2020 dan 2020/2021**

*Number of Schools, Teachers, and Pupils in Madrasah Aliyah (MA) Under the Ministry of Religious Affairs by Subdistrict in Labuhanbatu Selatan Regency, 2019/2020 and 2020/2021*

Kecamatan Subdistrict	Sekolah/Schools					
	Negeri/Public		Swasta/Private		Jumlah/Total	
	2019/2020	2020/2021	2019/2020	2020/2021	2019/2020	2020/2021
(1)	(2)	(3)	(4)	(5)	(6)	(7)
Sungai Kanan	1	1	9	9	10	10
Torgamba	-	-	9	9	9	9
Kotapinang	-	-	4	4	4	4
Silangkitang	-	-	4	4	4	4
Kampung Rakyat	-	-	5	5	5	5
<b>Labuhanbatu Selatan</b>	<b>1</b>	<b>1</b>	<b>31</b>	<b>31</b>	<b>32</b>	<b>32</b>

Lanjutan Tabel/*Continued Table 4.1.9*

Kecamatan Subdistrict	Guru/Teachers					
	Negeri/Public		Swasta/Private		Jumlah/Total	
	2019/2020	2020/2021	2019/2020	2020/2021	2019/2020	2020/2021
(1)	(8)	(9)	(10)	(11)	(12)	(13)
Sungai Kanan	24	21	114	117	138	138
Torgamba	-	-	164	164	164	164
Kotapinang	-	-	83	83	83	83
Silangkitang	-	-	96	96	96	96
Kampung Rakyat	-	-	115	115	115	115
<b>Labuhanbatu Selatan</b>	<b>24</b>	<b>21</b>	<b>572</b>	<b>575</b>	<b>596</b>	<b>596</b>

Lanjutan Tabel/*Continued Table* 4.1.9

Kecamatan Subdistrict	Murid/Students					
	Negeri/Public		Swasta/Private		Jumlah/Total	
	2019/2020	2020/2021	2019/2020	2020/2021	2019/2020	2020/2021
(1)	(14)	(15)	(16)	(17)	(18)	(19)
Sungai Kanan	256	252	1 235	1 170	1 491	1 422
Torgamba	-	-	1 215	1 385	1 215	1 385
Kotapinang	-	-	531	620	531	620
Silangkitang	-	-	441	451	441	451
Kampung Rakyat	-	-	903	987	903	987
<b>Labuhanbatu Selatan</b>	<b>256</b>	<b>252</b>	<b>4 325</b>	<b>4 613</b>	<b>4 581</b>	<b>4 865</b>

Catatan/Note: ...

Sumber/Source: Kementerian Agama, Data Semester Ganjil/Ministry of Religious Affairs, Odd Semester Data

**Tabel** 4.1.10 **Jumlah Desa<sup>1</sup>/Kelurahan yang Memiliki Fasilitas Sekolah Menurut Kecamatan dan Tingkat Pendidikan di Kabupaten Labuhanbatu Selatan, 2018–2020**  
**Number of Villages<sup>1</sup>/Kelurahan Having Educational Facilities by Subdistrict and Educational Level in Labuhanbatu Selatan Regency, 2018<sup>2</sup>–2020**

Kecamatan Subdistrict	SD Primary School		
	2018	2019	2020
(1)	(2)	(3)	(4)
Sungai Kanan	11	11	11
Torgamba	24	24	24
Kotapinang	12	12	12
Silangkitang	6	6	6
Kampung Rakyat	19	19	19
<b>Labuhanbatu Selatan</b>	<b>72</b>	<b>72</b>	<b>72</b>

Lanjutan Tabel/*Continued Table* 4.1.10

Kecamatan Subdistrict	SMP Junior High School		
	2018	2019	2020
(1)	(5)	(6)	(7)
Sungai Kanan	9	9	9
Torgamba	15	18	18
Kotapinang	8	8	8
Silangkitang	5	5	5
Kampung Rakyat	11	12	12
<b>Labuhanbatu Selatan</b>	<b>48</b>	<b>52</b>	<b>52</b>



Lanjutan Tabel/*Continued Table* 4.1.10

Kecamatan Subdistrict	SMA Senior High School		
	2018	2019	2020
(1)	(8)	(9)	(10)
Sungai Kanan	7	6	6
Torgamba	10	12	12
Kotapinang	4	4	4
Silangkitang	4	4	4
Kampung Rakyat	5	5	5
<b>Labuhanbatu Selatan</b>	<b>30</b>	<b>31</b>	<b>31</b>

Lanjutan Tabel/*Continued Table* 4.1.10

Kecamatan <i>Subdistrict</i>	SMK <i>Vocational School</i>		
	2018	2019	2020
(1)	(11)	(12)	(13)
Sungai Kanan	2	2	2
Torgamba	6	7	7
Kotapinang	2	2	2
Silangkitang	3	4	4
Kampung Rakyat	2	2	2
<b>Labuhanbatu Selatan</b>	<b>15</b>	<b>17</b>	<b>17</b>

Lanjutan Tabel/Continued Table 4.1.10

Kecamatan Subdistrict	Perguruan Tinggi University		
	2018	2019	2020
(1)	(14)	(15)	(16)
Sungai Kanan	-	-	-
Torgamba	1	1	1
Kotapinang	-	-	-
Silangkitang	-	-	-
Kampung Rakyat	-	-	-
<b>Labuhanbatu Selatan</b>	<b>1</b>	<b>1</b>	<b>1</b>

Catatan/Note: <sup>1</sup> Desa pada tabel ini termasuk Unit Permukiman Transmigrasi (UPT) yang masih dibina oleh kementerian terkait dan nagari di Provinsi Sumatera Barat/Villages in this table include Transmigration Settlement Unit which is still fostered by the relevant ministries and the nagari in the Province of Sumatera Barat

<sup>2</sup>Data 2018 adalah SD/MI, SMP/MTs, SMA/MA

Sumber/Source: BPS, Pendataan Potensi Desa (Podes)/ BPS-Statistics Indonesia, Village Potential Data Collection

**Tabel** 4.1.11  
**Table**

**Angka Partisipasi Murni (APM) dan Angka Partisipasi Kasar (APK) Menurut Jenjang Pendidikan di Kabupaten Labuhanbatu Selatan, 2019 dan 2020**  
**Net Participation Rates and Gross Participation Rates by Educational Level in Labuhanbatu Selatan Regency, 2019 and 2020**

Jenjang Pendidikan Educational Level	Angka Partisipasi Murni (APM) Net Participation Rates		Angka Partisipasi Kasar (APK) Gross Participation Rates	
	2019	2020	2019	2020
(1)	(2)	(3)	(4)	(5)
SD/MI Elementary School	98,80	99,08	105,17	103,89
SMP/MTs Junior High School	84,44	85,99	89,01	92,05
SMA/SMK/MA Senior High School	71,75	72,62	101,05	100,28

Catatan/Note: ...

Sumber/Source: BPS, Survei Sosial Ekonomi Nasional (Susenas)/BPS-Statistics Indonesia, National Socioeconomic Survey

**Tabel** 4.1.12 **Persentase Penduduk Berumur 15 Tahun ke Atas yang Melek Huruf Menurut Kelompok Umur di Kabupaten Labuhanbatu Selatan, 2019 dan 2020**  
**Percentage of Literate People Aged 15 Years and Over by Age Group in Labuhanbatu Selatan Regency, 2019 and 2020**

Kelompok Umur Age Group	2019	2020
(1)	(2)	(3)
15-19	-	-
20-24	-	-
25-29	-	-
30-34	-	-
35-39	-	-
40-44	-	-
45-49	-	-
50+	-	-
<b>Jumlah/Total</b>	-	<b>99,17</b>
<b>15-24</b>	-	-
<b>15-44</b>	-	-
<b>15+</b>	-	-
<b>45+</b>	-	-

Catatan/Note: ...

Sumber/Source: BPS, Survei Sosial Ekonomi Nasional (Susenas)/BPS-Statistics Indonesia, National Socioeconomic Survey

## 4.2 KESEHATAN HEALTH

**Tabel** 4.2.1 **Jumlah Desa<sup>1</sup>/Kelurahan Yang Memiliki Sarana Kesehatan Menurut Kecamatan di Kabupaten Labuhanbatu Selatan, 2018–2020**  
**Number of Villages<sup>1</sup>/Kelurahan Having Health Facilities by Subdistrict in Labuhanbatu Selatan Regency, 2018–2020**

Kecamatan Subdistrict	Rumah Sakit Hospital		
	2018	2019	2020
(1)	(2)	(3)	(4)
Sungai Kanan	-	-	-
Torgamba	1	1	1
Kotapinang	2	2	2
Silangkitang	-	-	-
Kampung Rakyat	-	-	-
<b>Labuhanbatu Selatan</b>	<b>3</b>	<b>3</b>	<b>3</b>

Lanjutan Tabel/*Continued Table 4.2.1*

Kecamatan <i>Subdistrict</i>	Rumah Sakit Bersalin <i>Maternity Hospital</i>		
	2018	2019	2020
(1)	(5)	(6)	(7)
Sungai Kanan	-	-	-
Torgamba	-	-	-
Kotapinang	-	-	-
Silangkitang	-	-	-
Kampung Rakyat	-	-	-
<b>Labuhanbatu Selatan</b>	-	-	-

Lanjutan Tabel/*Continued Table 4.2.1*

Kecamatan <i>Subdistrict</i>	Poliklinik <i>Polyclinic</i>		
	2018	2019	2020
(1)	(8)	(9)	(10)
Sungai Kanan	2	2	4
Torgamba	13	15	15
Kotapinang	4	8	6
Silangkitang	3	-	-
Kampung Rakyat	8	7	11
<b>Labuhanbatu Selatan</b>	<b>30</b>	<b>32</b>	<b>36</b>



Lanjutan Tabel/*Continued Table 4.2.1*

Kecamatan Subdistrict	Puskesmas Public Health Center		
	2018	2019	2020
(1)	(11)	(12)	(13)
Sungai Kanan	2	2	2
Torgamba	6	6	6
Kotapinang	4	4	4
Silangkitang	2	2	2
Kampung Rakyat	3	3	3
<b>Labuhanbatu Selatan</b>	<b>17</b>	<b>17</b>	<b>17</b>

Lanjutan Tabel/*Continued Table* 4.2.1

Kecamatan <i>Subdistrict</i>	Puskesmas Pembantu <i>Subsidiary of Public Health Center</i>		
	2018	2019	2020
(1)	(14)	(15)	(16)
Sungai Kanan	9	9	8
Torgamba	9	9	9
Kotapinang	4	4	4
Silangkitang	4	4	4
Kampung Rakyat	5	5	6
<b>Labuhanbatu Selatan</b>	<b>31</b>	<b>31</b>	<b>31</b>

Lanjutan Tabel/Continued Table 4.2.1

Kecamatan Subdistrict	Apotek Pharmacy		
	2018	2019	2020
(1)	(17)	(18)	(19)
Sungai Kanan	4	2	2
Torgamba	3	5	5
Kotapinang	5	3	3
Silangkitang	3	-	-
Kampung Rakyat	7	8	5
<b>Labuhanbatu Selatan</b>	<b>22</b>	<b>18</b>	<b>15</b>

Catatan/Note: <sup>1</sup> Desa pada tabel ini termasuk Unit Permukiman Transmigrasi (UPT) yang masih dibina oleh kementerian terkait dan nagari di Provinsi Sumatera Barat/Villages in this table include Transmigration Settlement Unit which is still fostered by the relevant ministries and the nagari in the Province of Sumatera Barat

Sumber/Source: BPS, Pendataan Potensi Desa (Podes)/BPS-Statistics Indonesia, Village Potential Data Collecting

**Tabel 4.2.2** Banyaknya Fasilitas Kesehatan di Kabupaten Labuhanbatu Selatan, 2015–2020  
**Table** *Number of Health Facilities in Labuhanbatu Selatan, 2015–2020*

Tahun Years	Rumah Sakit Hospital	Rumah Sakit Bersalin	Puskesmas Public Health Centers	Posyandu Integrated Health Centers	Klinik/ Balai Pengobatan Clinics/ Polyclinics	Polindes
(1)	(2)	(3)	(4)	(5)	(6)	(7)
2015	4	-	17	285	25	30
2016	4	-	17	309	25	30
2017	4	-	17	309	14	20
2018	3	-	17	500	21	22
2019	3	-	17	500	21	22
2020	3	-	52	269	22	18

Catatan/Note: ...

Sumber/Source: Dinas Kesehatan Kabupaten Labuhanbatu Selatan/Health Service of Labuhanbatu Selatan Regency

**Tabel 4.2.3** Banyaknya Tenaga Kesehatan Menurut Unit Kerja dan Sarana Pelayanan Kesehatan di Kabupaten Labuhanbatu Selatan, 2020  
**Number of Medician by Unit and Health Services in Labuhanbatu Selatan Regency, 2020**

Tenaga Kesehatan Medician	Puskesmas Public Health Centers	Instalasi Farmasi	Labkesda	Dinas Kesehatan	Rumah Sakit
(1)	(2)	(3)	(4)	(5)	(6)
<b>Tenaga Medis</b>					
Dokter	54	-	-	-	71
Perawat	187	-	-	-	126
Bidan	417	-	-	-	85
Farmasi	22	-	-	2	22
<b>Tenaga Non Medis</b>					
Ahli Gizi	18	-	-	-	2
Teknisi Medis	17	-	-	-	7
Sanitasi	17	-	-	-	5
Kesehatan Masyarakat	21	-	-	-	5
<b>Jumlah/Total</b>	<b>753</b>	<b>-</b>	<b>-</b>	<b>2</b>	<b>323</b>

Catatan/Note: ...

Sumber/Source: Dinas Kesehatan Kabupaten Labuhanbatu Selatan/Health Service of Labuhanbatu Selatan Regency

**Tabel 4.2.4**  
**Table**

**Banyaknya Dokter Spesialis, Dokter Umum, dan Dokter Gigi di Sarana Pelayanan Kesehatan Kabupaten Labuhanbatu Selatan, 2020**  
*Number of Physicians at Labuhanbatu Selatan's Health Service, 2020*

Unit Kerja Unit	Dokter Umum General Physicians	Dokter Gigi Dentists	Dokter Spesialis Specialists
(1)	(2)	(3)	(4)
Puskesmas	37	17	-
Rumah Sakit	23	6	50
Institusi Diknakes/ Diklat	-	-	-
Sarana Kesehatan Lain	-	-	-
Dinas Kesehatan	-	-	-
<b>Jumlah/Total</b>	<b>60</b>	<b>23</b>	<b>50</b>

Catatan/Note: ...

Sumber/Source: Dinas Kesehatan Kabupaten Labuhanbatu Selatan/Health Service of Labuhanbatu Selatan Regency

**Tabel 4.2.5** Banyaknya Dokter Spesialis, Dokter Umum, dan Dokter Gigi di Sarana Pelayanan Kesehatan Kabupaten Labuhanbatu Selatan, 2020  
*Number of State and Private Physicians by Subdistrict in Labuhanbatu Selatan's Health Service, 2020*

Kecamatan Subdistrict	Dokter Umum General Physicians	Dokter Gigi Dentists	Dokter Spesialis Specialists
(1)	(2)	(3)	(4)
Sungai Kanan	5	-	-
Torgamba	11	6	-
Kotapinang	16	3	-
Silangkitang	4	2	-
Kampung Rakyat	5	2	-
<b>Jumlah/Total</b>	<b>41</b>	<b>13</b>	<b>-</b>

Catatan/Note: ...

Sumber/Source: Dinas Kesehatan Kabupaten Labuhanbatu Selatan/Health Service of Labuhanbatu Selatan Regency

**Tabel** 4.2.6  
**Table**

**Jumlah Tenaga Kesehatan Menurut Kecamatan di  
Kabupaten Labuhanbatu Selatan, 2020**  
*Number of Medician by Subdistrict in Labuhanbatu Selatan  
Regency, 2020*

Kecamatan Subdistrict	Puskesmas	Rumah Sakit	Institusi Diknakes/ Diklat	Sarana Kesehatan Lain	Dinas Kesehatan
(1)	(2)	(3)	(4)	(5)	(6)
Sungai Kanan	5	2	2	2	6
Torgamba	8	6	6	6	6
Kotapinang	6	6	3	4	4
Silangkitang	2	2	4	2	4
Kampung Rakyat	4	3	4	3	2
<b>Jumlah/Total</b>	<b>25</b>	<b>19</b>	<b>19</b>	<b>17</b>	<b>22</b>

Catatan/Note: ...

Sumber/Source: Dinas Kesehatan Kabupaten Labuhanbatu Selatan/Health Service of Labuhanbatu Selatan Regency



**Tabel 4.2.7** Jumlah Bidan dan Perawat (Pemerintah & Swasta) di Kabupaten Labuhanbatu Selatan, 2020  
**Table** *Number of Midwives and Nurses ( State & Private) in Labuhanbatu Selatan Regency, 2020*

Kecamatan Subdistrict	Bidan Midwife	Perawat dan Pembantu Perawat Nurses and Conurses	Jumlah Total
(1)	(2)	(3)	(4)
Sungai Kanan	91	41	132
Torgamba	143	54	197
Kotapinang	87	48	135
Silangkitang	56	37	93
Kampung Rakyat	59	21	80
<b>Jumlah/Total</b>	<b>436</b>	<b>201</b>	<b>637</b>

Catatan/Note: ...

Sumber/Source: Dinas Kesehatan Kabupaten Labuhanbatu Selatan/ Health Service of Labuhanbatu Selatan Regency

**Tabel 4.2.8**  
**Table**

**Jumlah Penduduk Yang Memanfaatkan Sarana Puskesmas dan Rumah Sakit Umum Daerah Kabupaten Labuhanbatu Selatan, 2020**  
**Number of Puskesmas and General Hospital's Facilities User in Labuhanbatu Selatan Regency, 2020**

Kecamatan Subdistrict	Kunjungan Puskesmas			Kunjungan RSUD		
	Rawat Jalan	Rawat Inap	Jumlah	Rawat Jalan	Rawat Inap	Jumlah
(1)	(2)	(3)	(4)	(5)	(6)	(7)
Sungai Kanan	6 856	-	6 856	-	-	-
Torgamba	10 744	-	10 744	-	-	-
Kotapinang	11 156	-	11 156	30 086	3 498	33 584
Silangkitang	3 604	-	3 604	-	-	-
Kampung Rakyat	13 368	-	13 368	-	-	-
<b>Jumlah/Total</b>	<b>45 728</b>	<b>-</b>	<b>45 728</b>	<b>30 086</b>	<b>3 498</b>	<b>33 584</b>

Catatan/Note: ...

Sumber/Source: Dinas Kesehatan Kabupaten Labuhanbatu Selatan/Health Service of Labuhanbatu Selatan Regency

**Tabel 4.2.9** Banyaknya Kelahiran Menurut Penolong Kelahiran di Kabupaten Labuhanbatu Selatan, 2015–2020  
**Table 4.2.9** Birth Rate by Birth Resquer in Labuhanbatu Selatan Regency, 2015–2020

Tahun Years	Tenaga Kesehatan <sup>1</sup>	Non Tenaga Kesehatan <sup>2</sup>	Jumlah	Persentase Tenaga Kesehatan (%)
(1)	(2)	(3)	(4)	(7)
2015	5 123	-	5 123	100,0
2016	5 980	-	5 980	100,0
2017	8 292	-	8 292	100,0
2018	7665	1036	8701	88,1
2019	7665	1036	8701	88,1
2020	7551	-	7551	100,0

Catatan/Note: ...

Sumber/Source: Dinas Kesehatan Kabupaten Labuhanbatu Selatan/Health Service of Labuhanbatu Selatan Regency

**Tabel 4.2.10**  
**Table**

**Banyaknya Balita yang Pernah Mendapat Imunisasi Menurut Jenis Imunisasi di Kabupaten Labuhanbatu Selatan, 2020**  
*Number of Under 5 Years Child Who Had Immunization by Type in Labuhanbatu Selatan Regency, 2020*

Kecamatan Subdistrict	Jenis Imunisasi							
	BCG	DPT			Polio			
		1	2	3	1	2	3	4
(1)	(2)	(3)	(4)	(5)	(7)	(8)	(9)	(10)
Sungai Kanan	1 108	1 199	1 136	1 224	1 125	1 198	1 196	1 124
Torgamba	2 338	2 422	2 376	2 467	2 323	2 390	2 366	2 329
Kotapinang	1 329	1 318	1 321	1 321	1 329	1 319	1 321	1 321
Silangkitang	784	786	785	803	777	785	806	795
Kampung Rakyat	1 150	1 148	1 106	1 121	1 107	1 118	1 100	1 079
<b>Labuhanbatu Selatan</b>	<b>6 709</b>	<b>6 873</b>	<b>6 724</b>	<b>6 936</b>	<b>6 661</b>	<b>6 810</b>	<b>6 789</b>	<b>6 648</b>

Lanjutan Tabel/*Continued Table* 4.2.10

Kecamatan Subdistrict	Jenis Imunisasi			
	Hepatitis			Campak
	1	2	3	
(1)	(3)	(4)	(5)	(7)
Sungai Kanan	1 175	-	-	1 049
Torgamba	2 263	-	-	2 406
Kotapinang	1 285	-	-	1 315
Silangkitang	743	-	-	803
Kampung Rakyat	1 151	-	-	1 110
<b>Labuhanbatu Selatan</b>	<b>6 617</b>	<b>-</b>	<b>-</b>	<b>6 683</b>

Catatan/Note: ...

Sumber/Source: Dinas Kesehatan Kabupaten Labuhanbatu Selatan/*Health Service of Labuhanbatu Selatan Regency*

**Tabel 4.2.11** Banyaknya Kelahiran Menurut Penolong Kelahiran di Kabupaten Labuhanbatu Selatan, 2015–2020  
**Table 4.2.11** Birth Rate by Birth Resquer in Labuhanbatu Selatan Regency, 2015–2020

Jenis Penyakit Type Of Disease	Banyaknya Kasus Number Of Case
(1)	(2)
01. Luka (Kecelakaan)/ Trauma Capitis	-
02. Maag / Gastro Enteritis	-
03. Paru-Paru / TBC	292
04. Gangguan Perut / Dyspepsia	-
05. Demam / Malarie / Malaria Febris	-
06. Kencing Manis/ Diabetes Mellitus	-
07. Stroke	-
08. Vulmus Luerstrum	-
09. Jantung / CHF	-
10. Hepatitis/ Hepatities	-
11. Kusta/ Lepra	14
12. Filariasis	-
13. Lainnya	-
<b>Jumlah/Total</b>	<b>306</b>

Catatan/Note: ...

Sumber/Source: Dinas Kesehatan Kabupaten Labuhanbatu Selatan/Health Service of Labuhanbatu Selatan Regency

**Tabel 4.2.12** Jumlah Bayi Lahir, Bayi Berat Badan Lahir Rendah (BBLR), BBLR Dirujuk, dan Bergizi Buruk Menurut Kecamatan di Kabupaten Labuhanbatu Selatan, 2015–2020  
**Number of Baby, BBLR and Less Nutrient in Labuhanbatu Selatan Regency, 2015–2020**

Tahun Years	Bayi Lahir	BBLR		Gizi Buruk
		Jumlah	Dirujuk	
(1)	(2)	(3)	(4)	(5)
2015	5 123	15	15	11
2016	5 980	11	0	11
2017	7 491	30	-	14
2018	7 686	-	-	10
2019	7 686	-	-	10
2020	6 943	8	-	22

Catatan/Note: ...

Sumber/Source: Dinas Kesehatan Kabupaten Labuhanbatu Selatan/ Health Service of Labuhanbatu Selatan Regency

**Tabel** 4.2.13  
**Table**

**Jumlah Klinik Keluarga Berencana (KKB) dan Pos  
Pelayanan Keluarga Berencana Desa (PPKBD) Menurut  
Kecamatan, 2020**  
*Number of Family Planning Clinics (KKB) and Village Family  
Planning Service Posts (PPKBD) by District, 2020*

Kecamatan <i>District</i>	KKB <i>Family Planning Clinics</i>	PPKBD <i>Village Family Planning Service Posts</i>
(1)	(2)	(3)
Sungai Kanan	2	9
Torgamba	8	14
Kotapinang	7	10
Silangkitang	2	6
Kampung Rakyat	4	15
<b>Labuhanbatu Selatan</b>	<b>23</b>	<b>54</b>

Catatan/Note: ...

Sumber/Source: Dinas Pemberdayaan Perempuan, Anak, Pengendalian Penduduk dan Keluarga Berencana Kab. Labuhanbatu Selatan



**Tabel 4.2.14** Jumlah Pasangan Usia Subur dan Peserta KB Aktif Menurut Kecamatan, 2020  
**Table 4.2.14** Number of Fertile Age Couples and Active Family Planning Participants by District, 2020

Kecamatan District	Jumlah PUS Number of Fertile Age Couples	Peserta KB Aktif/Active Family Planning Participant							
		IUD	MOW	MOP	Kondom	Implant	Suntikan	Pil	Jumlah
(1)	(2)	(3)	(4)	(5)	(6)	(7)	(8)	(9)	(10)
Sungai Kanan	8 595	423	393	6	932	1 119	1 538	1 538	5 949
Torgamba	19 255	664	768	3	2 103	1 889	3 607	3 278	12 312
Kotapinang	11 628	666	342	69	1 105	1 795	2 253	1 735	7 965
Silangkitang	6 605	71	164	85	243	789	2 063	882	4 297
Kampung Rakyat	11 284	94	57	12	614	1 014	3 070	1 923	6 784
<b>Labuhanbatu Selatan</b>	<b>57 367</b>	<b>1 918</b>	<b>1 724</b>	<b>175</b>	<b>4 997</b>	<b>6 606</b>	<b>12 531</b>	<b>9 356</b>	<b>37 307</b>

Catatan/Note: ...

Sumber/Source: Dinas Pemberdayaan Perempuan, Anak, Pengendalian Penduduk dan Keluarga Berencana Kab. Labuhanbatu Selatan

**Tabel 4.2.15**  
**Table**

**Jumlah Ibu Hamil, Melakukan Kunjungan K1, Melakukan Kunjungan K4, KEK, dan Mendapat Tablet Zat Besi (Fe) di Kabupaten Labuhanbatu Selatan, 2015–2020**  
**Number of Pregnant Mother, Doing K1, K4, KEK and Receive Fe Tablet in Labuhanbatu Selatan Regency, 2015–2020**

Tahun Years	Jumlah Ibu Hamil (Fe)	Melakukan Kunjungan K1 (3)	Melakukan Kunjungan K4 (4)	Kurang Energi Kronis (KEK) (5)	Mendapat Zat Besi (6)
2015	7 216	6 203	5 781	173	5 774
2016	7 366	6 379	5 996	20	5 882
2017	9 128	8 347	8 244	-	8 244
2018	9 116	8 439	8 040	-	8 040
2019	9 116	8 439	8 040	-	8 040
2020	9 092	8 082	7 783	-	7 406

Catatan/Note: ...

Sumber/Source: Dinas Kesehatan Kabupaten Labuhanbatu Selatan/Health Service of Labuhanbatu Selatan Regency

**Tabel 4.2.16** Jumlah Kasus HIV/AIDS, IMS, DBD, Diare, TB dan Malaria Menurut Kecamatan di Kabupaten Labuhanbatu Selatan, 2020  
**Number of HIV/AIDS, IMS, DBD, Diare, TB dan Malaria Cases by Subdistrict in Labuhanbatu Selatan Regency, 2020**

Kecamatan Subdistrict	HIV/AIDS	IMS	DBD	Diare	TB	Malaria
(1)	(2)	(3)	(4)	(5)	(6)	(7)
Sungai Kanan	-	-	2	-	51	-
Torgamba	-	-	5	-	77	-
Kotapinang	-	-	7	-	78	-
Silangkitang	-	-	-	-	22	-
Kampung Rakyat	-	-	-	-	64	-
<b>Labuhanbatu Selatan</b>	-	-	<b>14</b>	-	<b>292</b>	-

Catatan/Note: ...

Sumber/Source: Dinas Kesehatan Kabupaten Labuhanbatu Selatan/Health Service of Labuhanbatu Selatan Regency

### 4.3 AGAMA DAN SOSIAL LAINNYA RELIGION AND OTHER SOCIAL AFFAIRS

**Tabel 4.3.1** Jumlah Penduduk Menurut Kecamatan dan Agama yang Dianut di Kabupaten Labuhanbatu Selatan, 2020  
*Population by Subdistrict and Religion in Labuhanbatu Selatan Regency, 2020*

Kecamatan Subdistrict	Islam	Protestan Protestant	Katolik Catholic	Hindu	Budha Buddha	Lainnya Others
(1)	(2)	(3)	(4)	(5)	(6)	(7)
Sungai Kanan	48 491	1 539	87	-	11	-
Torgamba	83 378	29 111	1 560	-	216	89
Kotapinang	58 986	6 118	652	-	490	8
Silangkitang	31 377	367	14	-	6	-
Kampung Rakyat	53 855	7 734	320	-	18	3
<b>Labuhanbatu Selatan</b>	<b>276 087</b>	<b>44 869</b>	<b>2 633</b>	<b>0</b>	<b>741</b>	<b>100</b>

Catatan/Note: ...

Sumber/Source: Dinas Kependudukan dan Pencatatan Sipil Kabupaten Labuhanbatu Selatan

**Tabel**  
**Table** 4.3.2**Jumlah Tempat Peribadatan Menurut Kecamatan di  
Kabupaten Labuhanbatu Selatan, 2020**  
**Number of Places of Worship by Subdistrict in Labuhanbatu  
Selatan Regency, 2020**

Kecamatan Subdistrict	Masjid Mosque	Mushola Pray Room	Gereja Protestan Protestant Church	Gereja Katholik Catholic Church	Pura Temple	Vihara
(1)	(2)	(3)	(4)	(5)	(6)	(7)
Sungai Kanan	44	21	2	1	-	-
Torgamba	148	44	30	15	-	1
Kotapinang	87	27	17	2	-	1
Silangkitang	70	14	2	-	-	-
Kampung Rakyat	60	34	16	2	-	-
<b>Labuhanbatu Selatan</b>	<b>409</b>	<b>140</b>	<b>67</b>	<b>20</b>	<b>-</b>	<b>2</b>

Catatan/Note: ...

Sumber/Source: Kementerian Agama Kabupaten Labuhanbatu Selatan/ Ministry of Religious Affairs Labuhanbatu Selatan Regency

**Tabel**  
**Table** 4.3.3

**Banyaknya Surat Nikah yang Dikeluarkan Menurut  
Kecamatan di Kabupaten Labuhanbatu Selatan, 2020**  
*Number of Marriage Certificate by Subdistrict in  
Labuhanbatu Selatan Regency, 2020*

Kecamatan Subdistrict	Tahun Years					Jumlah Total
	2016	2017	2018	2019	2020	
(1)	(2)	(3)	(4)	(5)	(6)	(7)
Sungai Kanan	407	343	462	411	333	1 956
Torgamba	584	581	666	678	575	3 084
Kotapinang	488	427	494	453	406	2 268
Silangkitang	254	206	252	276	252	1 240
Kampung Rakyat	412	385	433	412	377	2 019
<b>Labuhanbatu Selatan</b>	<b>2 145</b>	<b>1 942</b>	<b>2 307</b>	<b>2 230</b>	<b>1 943</b>	<b>10 567</b>

Catatan/Note: ...

Sumber/Source: Kementerian Agama Kabupaten Labuhanbatu Selatan/ Ministry of Religious Affairs Labuhanbatu Selatan Regency

**Tabel 4.3.4** Jumlah Desa<sup>1</sup>/Kelurahan yang Mengalami Bencana Alam<sup>2</sup> Menurut Kecamatan di Kabupaten Labuhanbatu Selatan, 2014, 2018, dan 2019  
**Number of Villages<sup>1</sup>/Kelurahan that Had Natural Disaster<sup>2</sup> by Subdistrict in Labuhanbatu Selatan Regency, 2014, 2018, dan 2019**

Kecamatan Subdistrict	Banjir/Flood		
	2014	2018	2019
(1)	(2)	(3)	(4)
Sungai Kanan	-	16	6
Torgamba	1	13	2
Kotapinang	6	7	2
Silangkitang	-	1	1
Kampung Rakyat	7	10	3
<b>Labuhanbatu Selatan</b>	<b>14</b>	<b>47</b>	<b>14</b>

Lanjutan Tabel/*Continued Table* 4.3.3

Kecamatan <i>Subdistrict</i>	Gempa Bumi/ <i>Earthquake</i>		
	2014	2018	2019
(1)	(5)	(6)	(7)
Sungai Kanan	-	-	-
Torgamba	-	-	-
Kotapinang	-	-	-
Silangkitang	-	-	-
Kampung Rakyat	-	-	-
<b>Labuhanbatu Selatan</b>	-	-	-



Lanjutan Tabel/*Continued Table 4.3.3*

Kecamatan <i>Subdistrict</i>	Tanah Longsor/ <i>Landslide</i>		
	2014	2018	2019
(1)	(8)	(9)	(10)
Sungai Kanan	-	7	1
Torgamba	-	-	-
Kotapinang	-	-	-
Silangkitang	-	1	1
Kampung Rakyat	-	-	-
<b>Labuhanbatu Selatan</b>	<b>-</b>	<b>8</b>	<b>2</b>

Catatan/*Note*: <sup>1</sup> Desa pada tabel ini termasuk Unit Permukiman Transmigrasi (UPT) yang masih dibina oleh kementerian terkait dan nagari di Provinsi Sumatera Barat/*Villages in this table are included in Transmigration Settlement Unit which is still fostered by the relevant ministries and the nagari in the Province of Sumatera Barat*

<sup>2</sup> Terjadi dalam tiga tahun terakhir sampai dengan saat pencacahan/*Occured during the last three years by the time of enumeration*

Sumber/*Source*: BPS, Pendataan Potensi Desa (Podes)/*BPS-Statistics Indonesia, Village Potential Data Collecting*

**Tabel**  
**Table** 4.3.5

**Banyaknya Angkutan dan Volume Sampah yang Diangkut Menurut Kecamatan di Kabupaten Labuhanbatu Selatan ( $m^3$ ), 2020**  
**Number Of Transportation and Volume of Waste Transported by Subdistrict in Labuhanbatu Selatan Regency ( $m^3$ ), 2020**

Kecamatan Subdistrict	Angkutan				Volume Sampah ( $m^3$ )
	Truk		Becak		
	Jumlah Unit	Kapasitas Capacity	Jumlah Unit	Kapasitas Capacity	
(1)	(2)	(3)	(4)	(5)	(6)
Sungai Kanan	1	6	-	-	1 860
Torgamba	2	12	2	2	8 680
Kotapinang	3	12	6	2	14 880
Silangkitang	1	6	-	-	1 860
Kampung Rakyat	1	6	-	-	1 860
<b>Labuhanbatu Selatan</b>	...	...	...	...	<b>29 140</b>

Catatan/Note: ...

Sumber/Source: Dinas Lingkungan Hidup Kabupaten Labuhanbatu Selatan/Environmental Service of Labuhanbatu Selatan Regency

#### 4.4 KEMISKINAN POVERTY

**Tabel 4.4.1** **Garis Kemiskinan, Jumlah, dan Persentase Penduduk Miskin di Kabupaten Labuhanbatu Selatan, 2013–2020**  
*Poverty Line, Number, and Percentage of Poor People in Labuhanbatu Selatan Regency, 2013–2020*

Tahun Year	Garis Kemiskinan (rupiah/kapita/bulan) Poverty Line (rupiah/capita/month)	Jumlah Penduduk Miskin (ribu) Number of Poor People (thousand)	Persentase Penduduk Miskin Percentage of Poor People
(1)	(2)	(3)	(4)
2013	290 734	37,33	12,36
2014	294 334	35,65	11,54
2015	304 632	36,37	11,65
2016	330 874	36,62	11,49
2017	346 305	37,82	11,63
2018	355 517	33,14	10,00
2019	368 205	30,17	8,94
2020	404 819	28,63	8,34

Catatan/Note: ...

Sumber/Source: BPS, Survei Sosial Ekonomi Nasional Maret/BPS-Statistics Indonesia, March National Socioeconomic Survey

**Tabel**  
**Table** 4.4.2

**Indeks Kedalaman Kemiskinan dan Indeks Keparahan Kemiskinan di Kabupaten Labuhanbatu Selatan, 2013–2020**  
***Poverty Gap Index and Poverty Severity Index in Labuhanbatu Selatan Regency, 2013–2020***

<b>Tahun</b> <b>Year</b>	<b>Indeks Kedalaman Kemiskinan</b> <b><i>Poverty Gap Index</i></b>	<b>Indeks Keparahan Kemiskinan</b> <b><i>Poverty Severity Index</i></b>
(1)	(2)	(3)
2013	1,69	0,38
2014	1,43	0,30
2015	1,48	0,29
2016	1,64	0,39
2017	1,79	0,45
2018	1,42	0,32
2019	1,12	0,23
2020	0,99	0,20

Catatan/Note: ...

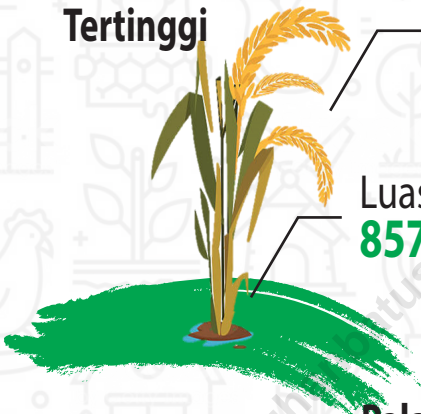
Sumber/Source: BPS, Survei Sosial Ekonomi Nasional Maret/BPS-Statistics Indonesia, March National Socioeconomic Survey



# PERTANIAN, KEHUTANAN, PETERNAKAN, DAN PERIKANAN

AGRICULTURE, FORESTRY, LIVESTOCK,  
AND FISHERY

## Produksi Palawija Tertinggi




Produksi  
**4.444,56** ton

Luas panen  
**857,20** ha

Palawija

Produksi  
Ubi Jalar  
**7.596,00** ton



Produksi  
Jagung  
**250,94** ton

## Produksi Peternakan Tertinggi


Kambing

**18.660** ekor



Sapi Potong

**26.455** ekor





**PENJELASAN TEKNIS**

1. Lahan sawah adalah lahan pertanian yang berpetak-petak dan dibatasi oleh pematang (galengan), saluran untuk menahan/ menyalurkan air, yang biasanya ditanami padi sawah tanpa memandang dari mana diperoleh atau status lahan tersebut. Lahan yang dimaksud termasuk lahan yang terdaftar di Pajak Bumi Bangunan, luran Pembangunan Daerah, lahan bengkok, lahan serobotan, lahan rawa yang ditanami padi dan lahan bekas tanaman tahunan yang telah dijadikan sawah, baik yang ditanami padi, palawija atau tanaman semusim lainnya.
2. Data pokok tanaman pangan yang dikumpulkan adalah luas panen dan produktivitas (hasil per hektar). Produksi tanaman pangan merupakan hasil perkalian antara luas panen dengan produktivitas. Pengumpulan data luas panen dilakukan setiap bulan dengan pendekatan area kecamatan di seluruh wilayah Indonesia. Pengumpulan data produktivitas dilakukan melalui pengukuran langsung pada plot ubinan berukuran  $2\frac{1}{2}$  m x  $2\frac{1}{2}$  m. Pengumpulan data produktivitas dilakukan setiap subround (empat bulanan) pada waktu panen petani.

**TECHNICAL NOTES**

1. *Wetland is agricultural land that separated by small dykes to resist water, where the main crop is usually wetland paddy without considering where it is got from or the status of the land. It includes the land that is registered at land income tax office, regional development contribution, 'bengkok' land, illegal ownership, swamps for rice cultivation, and annual crop land mark that has been used as rice field, which are both planted with paddy, secondary crops or the other seasonal*
2. *The main food crops data collected consists of harvested area and productivity (yield per hectare). Food crops production is generated by harvested area multiplied by productivity. The harvested area data is collected every month using sub district area approach in all sub district in Indonesia. The productivity data collection is conducted by a direct measurement in  $2\frac{1}{2}$ m x  $2\frac{1}{2}$ m crop cutting plot. The productivity measurement is conducted in every subround (four monthly) at the time when farmers are harvesting their crops.*



3. Data produksi padi dan palawija yang disajikan adalah dalam kualitas: gabah kering giling (padi), pipilan kering (jagung), biji kering (kedelai dan kacang tanah), dan umbi basah (ubi kayu dan ubi jalar).
  4. Kawasan hutan adalah wilayah tertentu yang berupa hutan, yang ditunjuk dan atau ditetapkan oleh pemerintah untuk dipertahankan keberadaannya sebagai hutan tetap. Hal ini untuk menjamin kepastian hukum mengenai status kawasan hutan, letak batas dan luas suatu wilayah tertentu yang sudah ditunjuk menjadi kawasan hutan tetap.
  5. Kawasan hutan di Kabupaten Labuhanbatu ditetapkan oleh Menteri Kehutanan dalam bentuk Surat Keputusan Menteri Kehutanan tentang Penunjukan Kawasan Hutan dan Perairan Provinsi. Penunjukan Kawasan Hutan ini disusun berdasarkan hasil pepaduserasian antara Rencana Tata Ruang Wilayah Provinsi (RTRWP) dengan Tata Guna Hutan Kesepakatan (TGHK).
3. *Production of paddy and secondary crops data are presented in the form of: dry unhusked rice (paddy), dry loose maize (maize), dry shells crops (soybeans and peanuts), and fresh roots (cassava and sweet potatoes). Forest Area is a specific territory of forest ecosystem determined and or decided by the government as a permanent forest. Such decision is important to maintain the size of forest area and to ensure its legitimation and boundary demarcation of permanent forest.*
  4. *Forest Area is a specific territory of forest ecosystem determined and or decided by the government as a permanent forest. Such decision is important to maintain the size of forest area and to ensure its legitimation and boundary demarcation of permanent forest.*
  5. *Labuhanbatu forest area is determined by the Minister of Forestry in the format of Ministerial Decree on the Designation of Provincial Forest Area and Inland Water, Coastal and Marine Ecosystem. The designation of Forest Area is formulated based on integrated and harmonized of Provincial Spatial Planning (RTRWP) and Forest Land Use by Concensus (TGHK)*

**ULASAN**

Produksi padi sawah di Labuhanbatu Selatan tahun 2020 sebesar 4.444,56 ton dengan luas panen 857,20 hektar dan produktivitas 5,18 ton/ha.

Selain itu, pada tahun 2020 produksi jagung sebesar 250,94 ton, kedelai 30 ton, kacang tanah 88,77 ton, ubi kayu sebesar 7.596 ton, dan ubi jalar 73,20 ton.

Pada tahun 2020 produksi sayuran antara lain cabai besar 397,6 ton, cabai rawit 226,6 ton, kacang panjang 552,9 ton, bayam 172,1 ton, kangkung 232,3 ton, terong 232,3 ton, dan ketimun 246,7 ton.

Produksi kelapa sawit (perkebunan rakyat) tahun 2020 sebesar 589.544,6 ton dengan total luas tanaman 57.307 ha. Sedangkan untuk karet sebesar 33.519,80 ton dengan total luas tanaman 33.139,80 Ha.

Pada tahun 2020, jumlah sapi potong tercatat sebanyak 26.455 ekor, kerbau 177 ekor, kambing 29.815 ekor, domba 18.660 ekor dan babi 1.324 ekor.

Populasi ternak unggas khususnya ayam kampung pada tahun 2020 tercatat ada 12.368 ekor, ayam ras pedaging 98.027 ekor, dan itik 28.791 ekor.

Produksi perikanan di Kabupaten Labuhanbatu Selatan pada tahun 2020 sebesar 1.645,48 ton yang berasal dari 1.497,18 ton budidaya dan 148,30 ton perairan umum.

**DESCRIPTION**

*Total Production of wet-land paddy in Labuhanbatu Selatan Regency during 2020 were 4.444,56 tons with harvest area 857,20 hectares and productivity 5,18 ton/ha.*

*Besides paddy, production of crops were 250,94 tons of maize, 30 tons of soya bean, 88,77 tons of peanut, 7.596 tons of cassava, and 73,20 tons of sweet potatoes.*

*On the year of 2020, there were 397,6 tons of big chili production, 226,6 tons of cayenne pepper, 552,9 tons of longbean, 172,1 tons of spinach, 232,3 tons of kale, 232,3 tons of egg plant, and 246,7 tons of cucumber.*

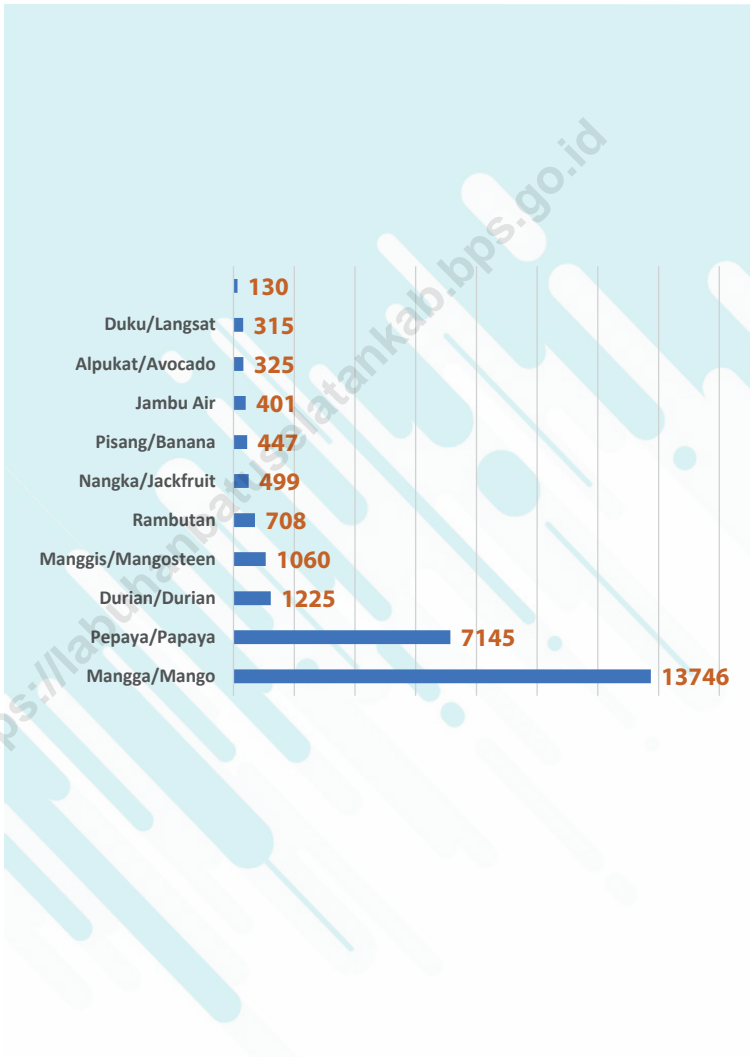
*Production of oil palm (Smallholder Estates ) in 2020 was 589.544,6 tons with total of planted area was 57.307 hectares. While there was 33.519,80 tons production of rubbers with total of planted area was 33.139,80 hectares.*

*There was 26.455 cows, 177 buffaloes, 29.815 goats, 18.660 sheeps, and 1.324 pigs in 2020.*

*The poultry population such as domestic chicken was 12.368, 98.027 broilers and 28.791 ducks.*

*Total of fishery production in 2020 was 1.645,48 tons comprising, 1.497,18 tons of fish culture and 148,30 tons of open water.*

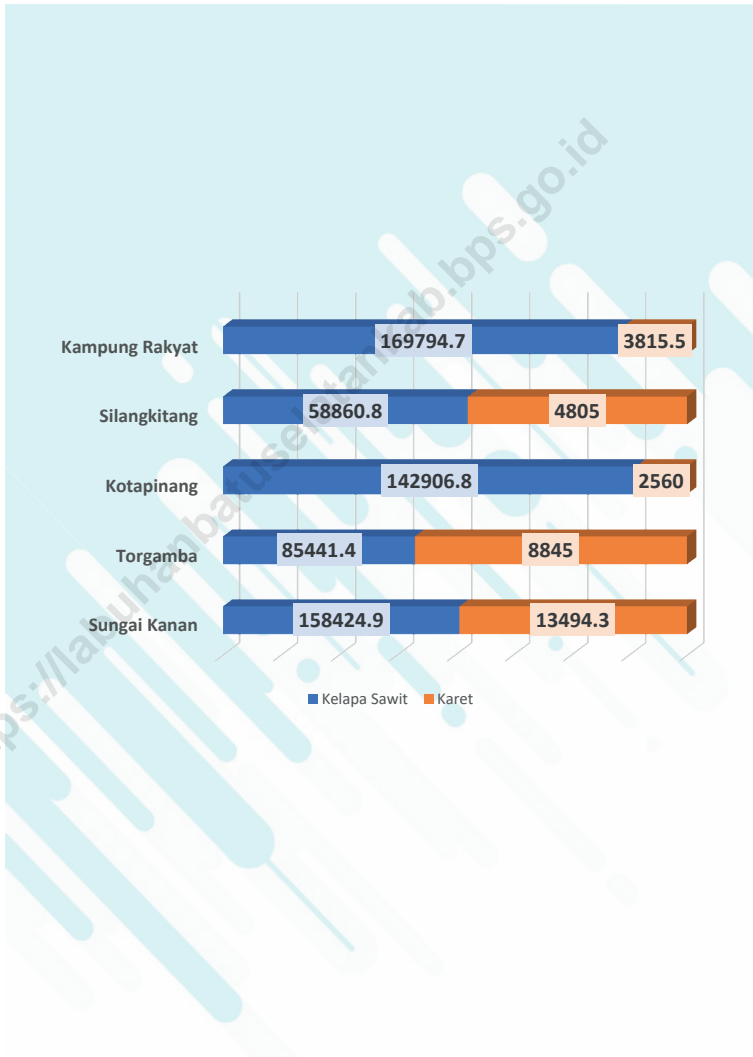
**Gambar 5.1** **Produksi Buah-Buahan Menurut Kecamatan (kuintal), 2020**  
**Figures 5.1** **Fruits Production by Subdistrict (Quintal), 2020**



Sumber/Source : BPS, Statistik Pertanian Hortikultura SPH-TBF/BPS-Statistics Indonesia, Agricultural Statistic for Horticulture SPH-TBF

**Gambar** 5.2  
**Figures**

**Produksi Kelapa Sawit dan Karet Menurut Kecamatan (ton), 2020**  
**Palm Oil and Rubber Production by Subdistrict (ton), 2020**



Sumber/Source : Dinas Perkebunan dan Peternakan Kabupaten Labuhanbatu Selatan/Plantation and Livestock of Labuhanbatu Selatan Regency

**5.1 HORTIKULTURA**  
**HORTICULTURE**

**Tabel** 5.1.1 **Luas Panen Tanaman Sayuran Menurut Kecamatan dan Jenis Tanaman di Kabupaten Labuhanbatu Selatan (ha), 2019 dan 2020**  
**Harvested Area of Vegetables by Subdistrict and Kind of Plant in Labuhanbatu Selatan Regency (ha), 2019 and 2020**

Kecamatan Subdistrict	Ketimun Cucumber		Cabai Besar Chili/Big Chili	
	2019	2020	2019	2020
(1)	(2)	(3)	(4)	(5)
Sungai Kanan	50	-	23	10
Torgamba	19	19	17	20
Kotapinang	11	3	11	5
Silangkitang	48	18	43	42
Kampung Rakyat	3	10	13	12
<b>Labuhanbatu Selatan</b>	<b>131</b>	<b>50</b>	<b>107</b>	<b>89</b>

Lanjutan Tabel/*Continued Table* 5.1.1

Kecamatan Subdistrict	Cabai Rawit <i>Chili/Cayenne Pepper</i>		Kentang <i>Potato</i>	
	2019	2020	2019	2020
(1)	(6)	(7)	(8)	(9)
Sungai Kanan	21	6	-	-
Torgamba	13	12	-	-
Kotapinang	11	7	-	-
Silangkitang	9	16	-	-
Kampung Rakyat	6	8	-	-
<b>Labuhanbatu Selatan</b>	<b>60</b>	<b>49</b>	-	-

Lanjutan Tabel/*Continued Table 5.1.1*

Kecamatan Subdistrict	Bayam Spinach		Tomat Tomato	
	2019	2020	2019	2020
(1)	(10)	(11)	(12)	(13)
Sungai Kanan	15	11	26	-
Torgamba	38	48	-	3
Kotapinang	12	12	-	-
Silangkitang	27	7	-	-
Kampung Rakyat	27	9	-	-
<b>Labuhanbatu Selatan</b>	<b>119</b>	<b>87</b>	<b>26</b>	<b>3</b>

Lanjutan Tabel/*Continued Table* 5.1.1

Kecamatan Subdistrict	Terung <i>Egg plant</i>		Kacang Panjang <i>String Bean</i>		Kangkung <i>Kale</i>	
	2019	2020	2019	2020	2019	2020
(1)	(14)	(15)	(16)	(17)	(18)	(19)
Sungai Kanan	34	11	33	9	34	9
Torgamba	11	17	19	20	59	48
Kotapinang	10	6	13	4	12	12
Silangkitang	32	26	61	71	27	17
Kampung Rakyat	8	11	9	14	27	9
<b>Labuhanbatu Selatan</b>	<b>95</b>	<b>71</b>	<b>135</b>	<b>118</b>	<b>159</b>	<b>95</b>

Catatan/Note: ...

Sumber/Source: BPS, Statistik Pertanian Hortikultura SPH-SBS/BPS-Statistics Indonesia, *Agricultural Statistic for Horticulture SPH-SBS*



**Tabel 5.1.2**      **Produksi Tanaman Sayuran Menurut Kecamatan dan Jenis Tanaman di Kabupaten Labuhanbatu Selatan (kuintal), 2019 dan 2020**  
***Production of Vegetables by Subdistrict and Kind of Plant in Labuhanbatu Selatan Regency (quintal), 2019 and 2020***

Kecamatan Subdistrict	Ketimun Cucumber		Cabai Besar Chili/Big Chili	
	2019	2020	2019	2020
(1)	(2)	(3)	(4)	(5)
Sungai Kanan	230	-	303	296
Torgamba	660	1 747	251	1 122
Kotapinang	425	78	243	184
Silangkitang	586	512	1 049	2 226
Kampung Rakyat	129	130	214	148
<b>Labuhanbatu Selatan</b>	<b>2 030</b>	<b>2 467</b>	<b>2 060</b>	<b>3 976</b>

Lanjutan Tabel/*Continued Table 5.1.2*

Kecamatan Subdistrict	Cabai Rawit <i>Chili/Cayenne Pepper</i>		Kentang <i>Potato</i>	
	2019	2020	2019	2020
(1)	(6)	(7)	(8)	(9)
Sungai Kanan	175	214	-	-
Torgamba	115	386	-	-
Kotapinang	296	170	-	-
Silangkitang	296	1 435	-	-
Kampung Rakyat	74	61	-	-
<b>Labuhanbatu Selatan</b>	<b>956</b>	<b>2 266</b>	-	-

Lanjutan Tabel/*Continued Table* 5.1.2

Kecamatan Subdistrict	Bayam Spinach		Tomat Tomato	
	2019	2020	2019	2020
(1)	(10)	(11)	(12)	(13)
Sungai Kanan	98	126	440	-
Torgamba	412	678	-	111
Kotapinang	175	468	-	-
Silangkitang	292	217	-	-
Kampung Rakyat	616	232	-	-
<b>Labuhanbatu Selatan</b>	<b>1 593</b>	<b>1 721</b>	<b>440</b>	<b>111</b>

Lanjutan Tabel/*Continued Table* 5.1.2

Kecamatan Subdistrict	Terung Eggplant		Kacang Panjang String Bean		Kangkung Kale	
	2019	2020	2019	2020	2019	2020
(1)	(14)	(15)	(16)	(17)	(18)	(19)
Sungai Kanan	348	312	289	299	282	182
Torgamba	289	689	222	572	493	704
Kotapinang	245	185	282	172	197	494
Silangkitang	845	1 043	997	4 332	296	644
Kampung Rakyat	166	94	148	154	717	299
<b>Labuhanbatu Selatan</b>	<b>1 893</b>	<b>2 323</b>	<b>1 983</b>	<b>5 529</b>	<b>1 985</b>	<b>2 323</b>

Catatan/Note: ...

Sumber/Source: BPS, Statistik Pertanian Hortikultura SPH-SBS/BPS-Statistics Indonesia, Agricultural Statistic for Horticulture SPH-SBS

**Tabel**  
**Table** 5.1.3

**Luas Panen Tanaman Sayuran dan Buah-buahan Semusim Menurut Jenis Tanaman di Kabupaten Labuhanbatu Selatan (ha), 2017–2020**  
**Harvested Area of Seasonal Vegetables and Fruits by Kind of Plant in Labuhanbatu Selatan Regency (ha), 2017–2020**

Jenis Tanaman Kind of Plants	2017	2018	2019	2020
(1)	(2)	(3)	(4)	(5)
<b>Sayuran/Vegetables:</b>	<b>687</b>	<b>914</b>	<b>812</b>	<b>562</b>
Ketimun/Cucumber	105	135	111	50
Cabai Besar/Chili/Big Chili	81	133	107	89
Cabai Rawit/Chili/Cayenne Pepper	62	78	60	49
Kentang/Potato	-	-	-	-
Bayam/Spinach	99	120	119	87
Tomat/Tomato	17	49	26	3
Terung/Eggplant	86	104	95	71
Kacang Panjang/String Bean	109	140	135	118
Kangkung/Kale	128	155	159	95
<b>Buah–buahan/Fruits:</b>	<b>61</b>	<b>90</b>	<b>60</b>	<b>73</b>
Semangka	61	90	60	73

Catatan/Note: ...

Sumber/Source: BPS, Statistik Pertanian Hortikultura SPH-SBS/BPS-Statistics Indonesia, Agricultural Statistic for Horticulture SPH-SBS

**Tabel 5.1.4** **Produksi Tanaman Sayuran dan Buah-buahan Semusim Menurut Jenis Tanaman di Kabupaten Labuhanbatu Selatan (kuintal), 2017–2020**  
***Production of Seasonal Vegetables and Fruits by Kind of Plant in Labuhanbatu Selatan Regency (quintal), 2017–2020***

Jenis Tanaman <i>Kind of Plants</i>	2017	2018	2019	2020
(1)	(2)	(3)	(4)	(5)
<b>Sayuran/<i>Vegetables:</i></b>	<b>58 628</b>	<b>38 358</b>	<b>12 895</b>	<b>20 716</b>
Ketimun/ <i>Cucumber</i>	19 606	9 077	2 030	2 467
Cabai Besar/ <i>Chili/Big Chili</i>	8 321	9 348	2 060	3 976
Cabai Rawit/ <i>Chili/Cayenne Pepper</i>	4 568	2 904	956	2 266
Kentang/ <i>Potato</i>	-	-	-	-
Bayam/ <i>Spinach</i>	1 477	2 686	1 593	1 721
Tomat/ <i>Tomato</i>	340	845	440	111
Terung/ <i>Eggplant</i>	14 793	6 226	1 893	2 323
Kacang Panjang/ <i>String Bean</i>	7 636	4 213	1 938	5 529
Kangkung/ <i>Kale</i>	1 887	3 059	1 985	2 323
<b>Buah–buahan/<i>Fruits:</i></b>	<b>2 202</b>	<b>7 327</b>	<b>1 424</b>	<b>10 614</b>
Semangka	2 202	7 327	1 424	10 614

Catatan/*Note:* ...

Sumber/*Source:* BPS, Statistik Pertanian Hortikultura SPH-SBS/*BPS-Statistics Indonesia, Agricultural Statistic for Horticulture SPH-SBS*

**Tabel**  
**Table** 5.1.5

**Luas Panen Tanaman Biofarmaka Menurut Kecamatan dan Jenis Tanaman di Kabupaten Labuhanbatu Selatan (m<sup>2</sup>), 2019 dan 2020**  
*Harvested Area of Medicinal Plants by Subdistrict and Kind of Plant in Labuhanbatu Selatan Regency (m<sup>2</sup>), 2019 and 2020*

Kecamatan Subdistrict	Jahe Ginger		Laos/Lengkuas Galanga		Kencur East Indian Galangal	
	2019	2020	2019	2020	2019	2020
(1)	(2)	(3)	(4)	(5)	(6)	(7)
Sungai Kanan	4	-	5	-	3	-
Torgamba	2 200	1 700	1 000	500	1 600	800
Kotapinang	-	-	-	-	-	-
Silangkitang	2	1	3	1	2	2
Kampung Rakyat	-	-	-	1	-	2
<b>Labuhanbatu Selatan</b>	<b>2 206</b>	<b>1 701</b>	<b>1 008</b>	<b>502</b>	<b>1 605</b>	<b>804</b>

Lanjutan Tabel/*Continued Table 5.1.5*

Kecamatan Subdistrict	Kunyit Turmeric		Kapulaga		Keji Beling	
	2019	2020	2019	2020	2019	2020
(1)	(8)	(9)	(10)	(11)	(12)	(13)
Sungai Kanan	3	-	-	-	-	-
Torgamba	-	-	1 000	1 500	-	100
Kotapinang	-	-	-	-	-	-
Silangkitang	4	2	1	-	1	-
Kampung Rakyat	-	-	-	-	-	-
<b>Labuhanbatu Selatan</b>	<b>7</b>	<b>2</b>	<b>1 001</b>	<b>1 500</b>	<b>1</b>	<b>100</b>

Catatan/Note: ...

Sumber/Source: BPS, Statistik Pertanian Hortikultura SPH-TBF/BPS-Statistics Indonesia, Agricultural Statistic for Horticulture SPH-TBF



**Tabel**  
**Table** 5.1.6

**Produksi Tanaman Biofarmaka Menurut Kecamatan dan Jenis Tanaman di Kabupaten Labuhanbatu Selatan (kg), 2019 and 2020**  
*Production of Medicinal Plants by Subdistrict and Kind of Plant in Labuhanbatu Selatan Regency (kg), 2019 and 2020*

Kecamatan Subdistrict	Jahe Ginger		Laos/Lengkuas Galanga		Kencur East Indian Galangal	
	2019	2020	2019	2020	2019	2020
(1)	(2)	(3)	(4)	(5)	(6)	(7)
Sungai Kanan	3	-	10	-	2	-
Torgamba	1 900	1 700	900	500	800	800
Kotapinang	-	-	-	-	-	-
Silangkitang	4	1	4	1	4	2
Kampung Rakyat	-	-	-	7	-	3
<b>Labuhanbatu Selatan</b>	<b>1 907</b>	<b>1 701</b>	<b>914</b>	<b>508</b>	<b>806</b>	<b>805</b>

Lanjutan Tabel/*Continued Table 5.1.6*

Kecamatan Subdistrict	Kunyit Turmeric		Kapulaga		Keji Beling	
	2019	2020	2019	2020	2019	2020
(1)	(8)	(9)	(10)	(11)	(12)	(13)
Sungai Kanan	6	-	-	-	-	-
Torgamba	-	-	450	850	-	50
Kotapinang	-	-	-	-	-	-
Silangkitang	5	2	1	-	1	-
Kampung Rakyat	-	-	-	-	-	-
<b>Labuhanbatu Selatan</b>	<b>11</b>	<b>2</b>	<b>451</b>	<b>850</b>	<b>1</b>	<b>50</b>

Catatan/Note: ...

Sumber/Source: BPS, Statistik Pertanian Hortikultura SPH-TBF/BPS-Statistics Indonesia, Agricultural Statistic for Horticulture SPH-TBF

**Tabel** 5.1.7 **Luas Panen Tanaman Biofarmaka Menurut Jenis Tanaman di Kabupaten Labuhanbatu Selatan (m<sup>2</sup>), 2017–2020**  
**Harvested Area of Medicinal Plants by Kind of Plant in Labuhanbatu Selatan Regency (m<sup>2</sup>), 2017–2020**

Jenis Tanaman Kind of Plants	2017	2018	2019	2020
(1)	(2)	(3)	(4)	(5)
Jahe/Ginger	-	1 218	2 206	1 701
Kencur/East Indian Galangal	-	413	1 605	804
Kunyit/Turmeric	-	13	7	2
Laos/Lengkuas/Galanga	-	11	1 008	502
Kapulaga	-	1	1 001	1 500
Keji Beling	-	1	1	100
Mahkota Dewa <sup>1</sup>	-	1	1	200
Lempuyang	-	6	3	1
Lidah Buaya	26	1	1	-
Sambiloto	-	1	2	1
Temuireng	-	1	2	1
Temulawak	-	6	2	1

Catatan/Note: <sup>1</sup>Satuan tanaman Mahkota Dewa adalah pohon

Sumber/Source: BPS, Statistik Pertanian Hortikultura SPH-TBF/BPS-Statistics Indonesia, Agricultural Statistic for Horticulture SPH-TBF

**Tabel** 5.1.8 **Produksi Tanaman Biofarmaka Menurut Jenis Tanaman di Kabupaten Labuhanbatu Selatan (kg), 2017–2020**  
**Table** **Production of Medicinal Plants by Kind of Plant in Labuhanbatu Selatan Regency (kg), 2017–2020**

Jenis Tanaman Kind of Plants	2017	2018	2019	2020
(1)	(2)	(3)	(4)	(5)
Jahe/Ginger	-	1 248	1 907	1 701
Kencur/East Indian Galangal	-	367	806	805
Kunyit/Turmeric	-	19	11	2
Laos/Lengkuas/Galanga	-	14	914	508
Kapulaga	-	1	451	850
Keji Beling	-	1	1	50
Mahkota Dewa <sup>1</sup>	-	12	12	10 000
Lempuyang	-	9	5	1
Lidah Buaya	70	1	1	-
Sambiloto	-	1	3	1
Temuireng	-	1	4	1
Temulawak	-	5	4	1

Catatan/Note: ...

Sumber/Source: BPS, Statistik Pertanian Hortikultura SPH-TBF/BPS-Statistics Indonesia, Agricultural Statistic for Horticulture SPH-TBF

**Tabel 5.1.9** Luas Panen Tanaman Hias Menurut Kecamatan dan Jenis Tanaman di Kabupaten Labuhanbatu Selatan (m<sup>2</sup>), 2019 and 2020  
*Harvested Area of Ornamental Plants by Subdistrict and Kind of Plant in Labuhanbatu Selatan Regency (m<sup>2</sup>), 2019 and 2020*

Kecamatan Subdistrict	Anggrek/ <i>Orchid</i>		Krisan/ <i>Chrysantemum</i>		Mawar/ <i>Rose</i>	
	2019	2020	2019	2020	2019	2020
(1)	(2)	(3)	(4)	(5)	(6)	(7)
Sungai Kanan	-	-	-	-	-	-
Torgamba	-	-	-	-	-	-
Kotapinang	-	-	-	-	-	-
Silangkitang	-	-	-	-	-	-
Kampung Rakyat	-	-	-	-	-	-
<b>Labuhanbatu Selatan</b>	-	-	-	-	-	-

Lanjutan Tabel/*Continued Table 5.1.9*

Kecamatan Subdistrict	Melati/ <i>Jasmine</i>		Adenium/ <i>Adenium</i>		Anthurium Bunga/ <i>Anthurium</i>	
	2019	2020	2019	2020	2019	2020
(1)	(8)	(9)	(10)	(11)	(12)	(13)
Sungai Kanan	-	-	-	-	-	-
Torgamba	-	700	-	505	-	300
Kotapinang	-	-	-	-	-	-
Silangkitang	-	-	-	-	-	-
Kampung Rakyat	-	-	-	-	-	-
<b>Labuhanbatu Selatan</b>	-	<b>700</b>	-	<b>505</b>	-	<b>300</b>

Catatan/*Note*: ...Sumber/*Source*: BPS, Statistik Pertanian Hortikultura SPH-TH/*BPS-Statistics Indonesia, Agricultural Statistik for Horticulture SPH-TH*

**Tabel**  
**Table** 5.1.10

**Produksi Tanaman Hias Menurut Kecamatan dan Jenis Tanaman di Kabupaten Labuhanbatu Selatan (tangkai), 2019 and 2020**  
*Production of Ornamental Plants by Subdistrict and Kind of Plant in Labuhanbatu Selatan Regency (stalks), 2019 and 2020*

Kecamatan Subdistrict	Anggrek/ <i>Orchid</i>		Krisan/ <i>Chrysantemum</i>		Mawar/ <i>Rose</i>	
	2019	2020	2019	2020	2019	2020
(1)	(2)	(3)	(4)	(5)	(6)	(7)
Sungai Kanan	-	-	-	-	-	-
Torgamba	-	-	-	-	-	-
Kotapinang	-	-	-	-	-	-
Silangkitang	-	-	-	-	-	-
Kampung Rakyat	-	-	-	-	-	-
<b>Labuhanbatu Selatan</b>	-	-	-	-	-	-

Lanjutan Tabel/*Continued Table* 5.1.10

Kecamatan Subdistrict	Melati <sup>1</sup> / <i>Jasmine</i>		Adenium <sup>2</sup> / <i>Adenium</i>		Anthurium Bunga/ <i>Anthurium</i>	
	2019	2020	2019	2020	2019	2020
(1)	(8)	(9)	(10)	(11)	(12)	(13)
Sungai Kanan	-	-	-	-	-	-
Torgamba	-	110	-	600	-	150
Kotapinang	-	-	-	-	-	-
Silangkitang	-	-	-	-	-	-
Kampung Rakyat	-	-	-	-	-	-
<b>Labuhanbatu Selatan</b>	-	<b>110</b>	-	<b>600</b>	-	<b>150</b>

Catatan/Note: <sup>1</sup>Satuan Tanaman Hias Melati adalah Kg

<sup>2</sup>Satuan Tanaman Hias Adenium adalah Pohon

Sumber/Source: BPS, Statistik Pertanian Hortikultura SPH-TH/*BPS-Statistics Indonesia, Agricultural Statistik for Horticulture SPH-TH*



**Tabel** 5.1.11 **Luas Panen Tanaman Hias Menurut Jenis Tanaman di Kabupaten Labuhanbatu Selatan (m<sup>2</sup>), 2017–2020**  
**Table** 5.1.11 **Harvested Area of Ornamental Plants by Kind of Plant in Labuhanbatu Selatan Regency (m<sup>2</sup>), 2017–2020**

Jenis Tanaman Kind of Plants	2017	2018	2019	2020
(1)	(2)	(3)	(4)	(5)
Anggrek/ <i>Orchid</i>	-	-	-	-
Krisan/ <i>Chrysantemum</i>	-	-	-	-
Mawar/ <i>Rose</i>	1 529	800	-	-
Sedap Malam/ <i>Tuberose</i>	105	-	-	-
Melati/ <i>Jasmine</i>	6 525	500	-	700
Adenium/ <i>Adenium</i>	2 600	-	-	505
Anthurium Bunga/ <i>Anthurium</i>	1 440	100	-	300
Euphorbia	525	-	-	-
Pakis/ <i>Fern</i>	325	-	-	-
Palem/ <i>Palm</i>	912	-	-	-

Catatan/Note: ...

Sumber/Source: BPS, Statistik Pertanian Hortikultura SPH-TH/BPS-Statistics Indonesia, *Agricultural Statistik for Horticulture SPH-TH*

**Tabel**  
**Table** 5.1.12**Produksi Tanaman Hias Menurut Jenis Tanaman di  
Kabupaten Labuhanbatu Selatan (tangkai), 2017–2020**  
**Production of Ornamental Plants by Kind of Plant n  
Labuhanbatu Selatan Regency (stalks), 2017–2020**

Jenis Tanaman Kind of Plants	2017	2018	2019	2020
(1)	(2)	(3)	(4)	(5)
Anggrek/ <i>Orchid</i>	-	-	-	-
Krisan/ <i>Chrysantemum</i>	-	-	-	-
Mawar/ <i>Rose</i>	2 450	800	-	-
Sedap Malam/ <i>Tuberose</i>	300	-	-	-
Melati/ <i>Jasmine</i>	27 000	500	-	110
Adenium/ <i>Adenium</i>	3 100	-	-	600
Anthurium Bunga/ <i>Anthurium</i>	2 380	100	-	150
Euphorbia	950	-	-	-
Pakis/ <i>Fern</i>	650	-	-	-
Palem/ <i>Palm</i>	1 950	-	-	-

Catatan/Note: <sup>1</sup>Satuan Tanaman Hias Melati adalah Kg<sup>2</sup>Satuan Tanaman Hias Adenium adalah PohonSumber/Source: BPS, Statistik Pertanian Hortikultura SPH-TH/BPS-Statistics Indonesia, *Agricultural Statistik for Horticulture SPH-TH*

**Tabel** 5.1.13 **Produksi Buah-buahan Menurut Kecamatan dan Jenis Tanaman di Kabupaten Labuhanbatu Selatan (kuintal), 2019 and 2020**  
**Production of Fruits by Subdistrict and Kind of Plant in Labuhanbatu Selatan Regency (kuintal), 2019 and 2020**

Kecamatan Subdistrict	Mangga/Mango		Durian/Durian	
	2019	2020	2019	2020
(1)	(2)	(3)	(4)	(5)
Sungai Kanan	900	1 480	570	710
Torgamba	180	2 900	150	310
Kotapinang	-	-	-	-
Silangkitang	440	700	66	35
Kampung Rakyat	160	900	10	170
<b>Labuhanbatu Selatan</b>	<b>1 680</b>	<b>5 980</b>	<b>796</b>	<b>1 225</b>

Lanjutan Tabel/*Continued Table* 5.1.13

Kecamatan <i>Subdistrict</i>	Jeruk Siam/ <i>Orange/Tangerine</i>		Pisang/ <i>Banana</i>	
	2019	2020	2019	2020
(1)	(6)	(7)	(8)	(9)
Sungai Kanan	-	-	18	192
Torgamba	-	-	-	-
Kotapinang	-	-	-	-
Silangkitang	-	-	57	80
Kampung Rakyat	170	-	190	175
<b>Labuhanbatu Selatan</b>	<b>170</b>	<b>-</b>	<b>265</b>	<b>447</b>

Lanjutan Tabel/*Continued Table* 5.1.13

Kecamatan Subdistrict	Pepaya/Papaya		Nangka/Jackfruit	
	2019	2020	2019	2020
(1)	(10)	(11)	(12)	(13)
Sungai Kanan	30	318	270	210
Torgamba	4 000	6 500	-	-
Kotapinang	-	-	-	-
Silangkitang	370	117	61	24
Kampung Rakyat	280	210	140	265
<b>Labuhanbatu Selatan</b>	<b>4 680</b>	<b>7 145</b>	<b>471</b>	<b>499</b>

Lanjutan Tabel/*Continued Table* 5.1.13

Kecamatan Subdistrict	Alpukat/ <i>Avocado</i>		Manggis/ <i>Mangosteen</i>	
	2019	2020	2019	2020
(1)	(10)	(11)	(12)	(13)
Sungai Kanan	175	75	750	1 000
Torgamba	20	150	-	-
Kotapinang	-	-	-	-
Silangkitang	126	83	-	-
Kampung Rakyat	30	17	-	60
<b>Labuhanbatu Selatan</b>	<b>351</b>	<b>325</b>	<b>750</b>	<b>1 060</b>

Catatan/*Note*: ...Sumber/*Source*: BPS, Statistik Pertanian Hortikultura SPH-BST/*BPS-Statistics Indonesia, Agricultural Statistic for Horticulture SPH-BST*

**Tabel**  
**Table** 5.1.14

**Produksi Buah–Buahan dan Sayuran Tahunan Menurut Jenis Tanaman di Kabupaten Labuhanbatu Selatan (ton), 2017–2020**  
**Production of Annual Fruits and Vegetables by Kind of Plant in Labuhanbatu Selatan Regency (ton), 2017–2020**

Jenis Tanaman Kind of Plants	2017	2018	2019	2020
(1)	(2)	(3)	(4)	(5)
<b>Buah–Buahan/Fruits:</b>				
Mangga/Mango	305	303,6	168	1 374,6
Durian/Durian	59,6	94,6	79,6	1 22,5
Jeruk Siam/Keprok/Orange/Tangerine	2	15	17	0
Pisang/Banana	93,2	98,5	26,5	44,7
Pepaya/Papaya	31,5	258,4	468	714,5
Nangka/Jackfruit	54,1	69,5	47,1	49,9
Alpukat/Avocado	11,9	46,1	35,1	32,5
Manggis/Mangosteen	43	41,6	75	106
Duku/Langsat	7,6	51	30	31,5
Jambu Air	23,5	34	35	40,1
Rambutan	223,7	112,8	47,2	70,8
Belimbing/Star fruit	9	63	33	13

Catatan/Note: ...

Sumber/Source: BPS, Statistik Pertanian Hortikultura SPH-BST/BPS-Statistics Indonesia, Agricultural Statistic for Horticulture SPH-BST

## 5.2 PERKEBUNAN ESTATE CROPS

**Tabel 5.2.1** Luas Areal Tanaman Perkebunan Menurut Kecamatan dan Jenis Tanaman di Kabupaten Labuhanbatu Selatan (ha), 2019 dan 2020  
*Planted Area of Estate Crops by Subdistrict and Type of Crops in Labuhanbatu Selatan Regency (ha), 2019 and 2020*

Kecamatan Subdistrict	Kelapa Sawit/Oil Palm		Kelapa/Coconut	
	2019	2020	2019	2020
(1)	(2)	(3)	(4)	(5)
Sungai Kanan	13 237,00	13 237,00	22,50	22,50
Torgamba	11 703,00	11 703,00	11,30	11,30
Kotapinang	13 386,00	13 386,00	26,00	26,00
Silangkitang	4 201,00	4 201,00	8,40	8,40
Kampung Rakyat	14 780,00	14 780,00	30,00	30,00
<b>Labuhanbatu Selatan</b>	<b>57 307,00</b>	<b>57 307,00</b>	<b>98,20</b>	<b>98,20</b>



Lanjutan Tabel/*Continued Table* 5.2.1

Kecamatan Subdistrict	Karet/Rubber		Kopi/Coffee	
	2019	2020	2019	2020
(1)	(6)	(7)	(8)	(9)
Sungai Kanan	13 126,80	13 126,80	-	-
Torgamba	9 160,00	9 160,00	-	-
Kotapinang	2 561,00	2 561,00	-	-
Silangkitang	4 936,00	4 936,00	-	-
Kampung Rakyat	3 356,00	3 356,00	-	-
<b>Labuhanbatu Selatan</b>	<b>33 139,80</b>	<b>33 139,80</b>	-	-

Lanjutan Tabel/*Continued Table* 5.2.1

Kecamatan Subdistrict	Kakao/Cocoa		Tebu/Sugar cane	
	2019	2020	2019	2020
(1)	(10)	(11)	(12)	(13)
Sungai Kanan	11,00	20,00	4,72	5,90
Torgamba	19,00	28,00	4,80	6,00
Kotapinang	-	-	6,00	-
Silangkitang	8,00	19,00	-	7,50
Kampung Rakyat	23,00	30,00	2,40	3,00
<b>Labuhanbatu Selatan</b>	<b>61,00</b>	<b>97,00</b>	<b>17,90</b>	<b>22,40</b>

Lanjutan Tabel/*Continued Table 5.2.1*

Kecamatan <i>Subdistrict</i>	Teh/ <i>Tea</i>		Tembakau/ <i>Tobacco</i>	
	2019	2020	2019	2020
(1)	(14)	(15)	(16)	(17)
Sungai Kanan	-	-	-	-
Torgamba	-	-	-	-
Kotapinang	-	-	-	-
Silangkitang	-	-	-	-
Kampung Rakyat	-	-	-	-
<b>Labuhanbatu Selatan</b>	-	-	-	-

Catatan/*Note*: ...

Sumber/*Source*: Dinas Perkebunan dan Peternakan Kabupaten Labuhanbatu Selatan/*Plantation and Livestock of Labuhanbatu Selatan Regency*

**Tabel**  
**Table** 5.2.2

**Produksi Perkebunan Menurut Kecamatan dan Jenis  
Tanaman di Kabupaten Labuhanbatu Selatan (ton), 2019  
dan 2020**

*Production of Estate by Subdistrict and Type of Crops in  
Labuhanbatu Selatan Regency (ton), 2019 and 2020*

Kecamatan Subdistrict	Kelapa Sawit/Oil Palm		Kelapa/Coconut	
	2019	2020	2019	2020
(1)	(2)	(3)	(4)	(5)
Sungai Kanan	158 424,90	158 424,90	21,00	21,00
Torgamba	110 209,40	85 441,40	10,00	10,00
Kotapinang	142 906,80	142 906,80	4,00	4,00
Silangkitang	58 860,80	58 860,80	6,00	6,00
Kampung Rakyat	169 794,70	169 794,70	15,50	15,50
<b>Labuhanbatu Selatan</b>	<b>640 196,60</b>	<b>589 544,6</b>	<b>56,50</b>	<b>56,50</b>

Lanjutan Tabel/*Continued Table* 5.2.2

Kecamatan Subdistrict	Karet/Rubber		Kopi/Coffee	
	2019	2020	2019	2020
(1)	(6)	(7)	(8)	(9)
Sungai Kanan	13 494,30	13 494,30	-	-
Torgamba	8 845,00	8 845,00	-	-
Kotapinang	2 560,00	2 560,00	-	-
Silangkitang	4 805,00	4 805,00	-	-
Kampung Rakyat	3 815,50	3 815,50	-	-
<b>Labuhanbatu Selatan</b>	<b>33 519,80</b>	<b>33 519,80</b>	-	-

Lanjutan Tabel/*Continued Table* 5.2.2

Kecamatan Subdistrict	Kakao/Cocoa		Tebu/Sugar cane	
	2019	2020	2019	2020
(1)	(10)	(11)	(12)	(13)
Sungai Kanan	11,00	11,00	4,72	4,72
Torgamba	19,00	19,00	4,80	4,80
Kotapinang	-	-	6,00	6,00
Silangkitang	8,00	8,00	-	-
Kampung Rakyat	23,00	23,00	2,40	2,40
<b>Labuhanbatu Selatan</b>	<b>61,00</b>	<b>61,00</b>	<b>17,92</b>	<b>17,92</b>

Lanjutan Tabel/*Continued Table* 5.2.2

Kecamatan Subdistrict	Teh/Tea		Tembakau/Tobacco	
	2019	2020	2019	2020
(1)	(14)	(15)	(16)	(17)
Sungai Kanan	-	-	-	-
Torgamba	-	-	-	-
Kotapinang	-	-	-	-
Silangkitang	-	-	-	-
Kampung Rakyat	-	-	-	-
<b>Labuhanbatu Selatan</b>	-	-	-	-

Catatan/Note: ...

Sumber/Source: Dinas Perkebunan dan Peternakan Kabupaten Labuhanbatu Selatan/*Plantation and Livestock of Labuhanbatu Selatan Regency*

### 5.3 PALAWIJA PALAWIJA

**Tabel 5.3.1** Luas Lahan Sawah Dirinci Menurut Jenis Pengairan dan Kecamatan di Kabupaten Labuhanbatu Selatan (ha), 2020  
*Wet Land Area by Type Of Irrigation and Subdistrict and in Labuhanbatu Selatan Regency (ha), 2020*

Kecamatan Subdistrict	Irigasi Irrigation						Jumlah Total
	Pengairan Teknis	Pengairan Setengah teknis	Pengairan Sederhana	Tadah Hujan	Pasang Surut	lainnya	
(1)	(2)	(3)	(4)	(5)	(6)	(7)	(8)
Sungai Kanan	350,00	-	-	-	-	-	350,00
Torgamba	-	-	-	-	-	-	-
Kotapinang	35,00	-	-	-	-	-	35,00
Silangkitang	-	-	-	-	-	-	-
Kampung Rakyat	-	-	-	-	-	-	-
<b>Labuhanbatu Selatan</b>	<b>385,10</b>	-	-	-	-	-	<b>385,10</b>

Catatan/Note: ...

Sumber/Source: Dinas Pertanian dan Perikanan Kabupaten Labuhanbatu Selatan/*Agriculture and Fishery of Labuhanbatu Selatan Regency*



**Tabel 5.3.2**  
**Table**

**Luas Panen, Produksi, dan Produktivitas Padi Sawah dan Padi ladang Menurut Kecamatan di Kabupaten Labuhanbatu Selatan, 2020**  
*Harvested Area, Producton, and Yield Rate Of Wet Lands Paddy and Dryland Paddy by Subdistric in Labuhanbatu Selatan Regency, 2020*

Kecamatan Subdistrict	Padi Sawah Wet Lands Paddy			Padi ladang Dryland Paddy		
	Luas Panen Harvested Area (ha)	Produksi Production (ton)	Produktivitas Yield Rate (ton/ha)	Luas Panen Harvested Area (ha)	Produksi Production (ton)	Produktivitas Yield Rate (ton/ha)
(1)	(2)	(3)	(4)	(5)	(6)	(7)
Sungai Kanan	789,80	4 107,56	5,20	-	-	-
Torgamba	-	-	-	-	-	-
Kotapinang	67,40	337,00	5,00	-	-	-
Silangkitang	-	-	-	-	-	-
Kampung Rakyat	-	-	-	-	-	-
<b>Labuhanbatu Selatan</b>	<b>857,20</b>	<b>4 444,56</b>	<b>5,18</b>	<b>-</b>	<b>-</b>	<b>-</b>

Catatan/Note: ...

Sumber/Source: Dinas Pertanian dan Perikanan Kabupaten Labuhanbatu Selatan/Agriculture and Fishery of Labuhanbatu Selatan Regency

Tabel  
Table 5.3.3

**Luas Panen, Produksi, dan Produktivitas Jagung dan Kedelai Menurut Kecamatan di Kabupaten Labuhanbatu Selatan, 2020**  
**Harvested Area, Production, and Yield Rate Of Corn and Soya Bean by Subdistrict in Labuhanbatu Selatan Regency, 2020**

Kecamatan Subdistrict	Jagung Corn			Kedelai Soya Bean		
	Luas Panen Harvested Area (ha)	Produksi Production (ton)	Produktivitas Yield Rate (ton/ha)	Luas Panen Harvested Area (ha)	Produksi Production (ton)	Produktivitas Yield Rate (ton/ha)
(1)	(2)	(3)	(4)	(5)	(6)	(7)
Sungai Kanan	2,00	7,92	3,96	...	30,00	...
Torgamba	15,00	60,00	4,00	-	-	-
Kotapinang	7,00	27,86	3,98	-	-	-
Silangkitang	18,00	72,00	4,00	-	-	-
Kampung Rakyat	21,00	83,16	3,96	-	-	-
<b>Labuhanbatu Selatan</b>	<b>63,00</b>	<b>250,94</b>	<b>3,98</b>	<b>...</b>	<b>30,00</b>	<b>...</b>

Catatan/Note: ...

Sumber/Source: Dinas Pertanian dan Perikanan Kabupaten Labuhanbatu Selatan/Agriculture and Fishery of Labuhanbatu Selatan Regency

**Tabel 5.3.4**  
**Table**

**Luas Panen, Produksi, dan Produktivitas Kacang Tanah dan Kacang Hijau Menurut Kecamatan di Kabupaten Labuhanbatu Selatan, 2020**  
*Harvested Area, Production, and Yield Rate Of Peanut and Green Pea by Subdistrict in Labuhanbatu Selatan Regency, 2020*

Kecamatan Subdistrict	Kacang Tanah Peanut			Kacang Hijau Green Pea		
	Luas Panen Harvested Area (ha)	Produksi Production (ton)	Produktivitas Yield Rate (ton/ha)	Luas Panen Harvested Area (ha)	Produksi Production (ton)	Produktivitas Yield Rate (ton/ha)
(1)	(2)	(3)	(4)	(5)	(6)	(7)
Sungai Kanan	-	-	-	-	-	-
Torgamba	7,00	14,70	2,10	-	-	-
Kotapinang	-	-	-	-	-	-
Silangkitang	12,70	52,07	4,10	-	-	-
Kampung Rakyat	1,00	2,00	2,00	-	-	-
<b>Labuhanbatu Selatan</b>	<b>63,00</b>	<b>88,77</b>	<b>1,59</b>	-	-	-

Catatan/Note: ...

Sumber/Source: Dinas Pertanian dan Perikanan Kabupaten Labuhanbatu Selatan/Agriculture and Fishery of Labuhanbatu Selatan Regency

Tabel 5.3.5  
Table

**Luas Panen, Produksi, dan Produktivitas Ubi Kayu dan Ubi Jalar Menurut Kecamatan di Kabupaten Labuhanbatu Selatan, 2020**  
*Harvested Area, Production, and Yield Rate Of Cassava and Sweet Potatos by Subdistrict in Labuhanbatu Selatan Regency, 2020*

Kecamatan Subdistrict	Ubi Kayu Cassava			Ubi Jalar Sweet Potatos		
	Luas Panen Harvested Area (ha)	Produksi Production (ton)	Produktivitas Yield Rate (ton/ha)	Luas Panen Harvested Area (ha)	Produksi Production (ton)	Produktivitas Yield Rate (ton/ha)
(1)	(2)	(3)	(4)	(5)	(6)	(7)
Sungai Kanan	7,00	14,00	2,00	-	-	-
Torgamba	46,00	1 150,00	25,00	4,00	73,20	1 830,00
Kotapinang	21,00	525,00	25,00	-	-	-
Silangkitang	224,00	5 600,00	25,00	-	-	-
Kampung Rakyat	12,00	480,00	40,00	-	-	-
<b>Labuhanbatu Selatan</b>	<b>310,00</b>	<b>7 569,00</b>	<b>24,42</b>	<b>4,00</b>	<b>73,20</b>	<b>-</b>

Catatan/Note: ...

Sumber/Source: Dinas Pertanian dan Perikanan Kabupaten Labuhanbatu Selatan/Agriculture and Fishery of Labuhanbatu Selatan Regency

**5.4 PERIKANAN  
FISHERY**

**Tabel 5.4.1** **Produksi Perikanan Tangkap Menurut Kecamatan dan Subsektor di Kabupaten Labuhanbatu Selatan (ton), 2019-2020**  
*Captured Fish Production by Distric and Subsector in Labuhanbatu Selatan Regency (ton), 2019-2020*

Kecamatan Subdistrict	Budidaya		Perairan Umum		Jumlah Total	
	2019	2020	2019	2020	2019	2020
(1)	(2)	(3)	(4)	(5)	(6)	(7)
Sungai Kanan	255,85	294,22	26,53	30,5	282,38	324,72
Torgamba	345,25	397,03	21,20	24,38	366,45	421,41
Kotapinang	275,32	316,61	33,15	38,12	308,47	354,73
Silangkitang	125,50	144,32	16,85	19,37	142,35	163,69
Kampung Rakyat	300,00	345,00	31,25	38,93	331,25	380,93
<b>Labuhanbatu Selatan</b>	<b>1 301,92</b>	<b>1 497,18</b>	<b>128,98</b>	<b>148,30</b>	<b>1 430,90</b>	<b>1 645,48</b>

Catatan/Note: ...  
 Sumber/Source: Dinas Pertanian dan Perikanan Kabupaten Labuhanbatu Selatan/*Agriculture and Fishery of Labuhanbatu Selatan Regency*

**Tabel 5.4.2** **Produksi Perikanan Menurut Jenis Komoditi dan Kecamatan di Kabupaten Labuhanbatu Selatan (ton), 2020**  
**Fishenary Production by Comodity and Subdistrict in Labuhanbatu Selatan Regency (ton), 2020**

Kecamatan Subdistrict	Produksi Perikanan Fishery Production							
	Ikan	Teri	Udang	Kerang	Cumi	Sotong	Kepiting	Rajungan
(1)	(2)	(3)	(4)	(5)	(6)	(7)	(8)	(9)
Sungai Kanan	29,61	-	0,89	-	-	-	-	-
Torgamba	24,09	-	0,28	-	-	-	-	-
Kotapinang	37,66	-	0,46	-	-	-	-	-
Silangkitang	19,37	-	-	-	-	-	-	-
Kampung Rakyat	34,75	-	1,15	-	-	-	-	-
<b>Labuhanbatu Selatan</b>	<b>145,48</b>	<b>-</b>	<b>2,78</b>	<b>-</b>	<b>-</b>	<b>-</b>	<b>-</b>	<b>-</b>

Catatan/Note: ...

Sumber/Source: Dinas Pertanian dan Perikanan Kabupaten Labuhanbatu Selatan/Agriculture and Fishery of Labuhanbatu Selatan Regency

**Tabel 5.4.3** Banyak Perahu/Kapal Menurut Kecamatan dan Jenis Kapal di Kabupaten Labuhanbatu Selatan, 2020  
**Number of Marine Fishing by Subdistrict and Type of Boat in Labuhanbatu Selatan Regency, 2020**

Kecamatan Subdistrict	Perahu Tanpa Motor Non-Motor Boat	Perahu Motor Tempel Semi Powered Boat	Kapal Motor Powered Boat
(1)	(2)	(3)	(4)
Sungai Kanan	45	25	15
Torgamba	20	15	5
Kotapinang	57	35	18
Silangkitang	10	2	-
Kampung Rakyat	58	25	20
<b>Labuhanbatu Selatan</b>	<b>190</b>	<b>102</b>	<b>58</b>

Catatan/Note: ...  
 Sumber/Source: Dinas Pertanian dan Perikanan Kabupaten Labuhanbatu Selatan/Agriculture and Fishery of Labuhanbatu Selatan Regency

Tabel  
Table 5.4.4

**Jumlah Rumah Tangga Budidaya Perikanan Menurut Jenis Budidaya dan Kecamatan di Kabupaten Labuhanbatu Selatan, 2020**  
**Number Of Fish Cluture's Household by Type of Culture and Subdistrict in Labuhanbatu Selatan Regency, 2020**

Kecamatan Subdistrict	Jumlah Rumah Tangga Number of Households					Jumlah Total
	Tambak Brackfish	Kolam Fresh Waterpond	Sawah Paddy Field	Kolam Air Deras	Jaring Apung Floating Net	
(1)	(2)	(3)	(4)	(5)	(6)	(7)
Sungai Kanan	-	165	-	-	-	165
Torgamba	-	250	-	-	-	250
Kotapinang	-	275	-	-	-	275
Silangkitang	-	200	-	-	-	200
Kampung Rakyat	-	275	-	-	20	295
<b>Labuhanbatu Selatan</b>	<b>-</b>	<b>1 165</b>	<b>-</b>	<b>-</b>	<b>20</b>	<b>1 185</b>

Catatan/Note: ...

Sumber/Source: Dinas Pertanian dan Perikanan Kabupaten Labuhanbatu Selatan/Agriculture and Fishery of Labuhanbatu Selatan Regency



**5.5 PETERNAKAN  
LIVESTOCK**

**Tabel 5.5.1** Populasi Ternak Menurut Kecamatan dan Jenis Ternak di Kabupaten Labuhanbatu Selatan (Ekor), 2020  
*Livestock Population by Subdistrict and Type in Labuhanbatu Selatan Regency (Tail), 2020*

Kecamatan Subdistrict	Sapi Perah Milk-Cow	Sapi Potong Cow	Kerbau Palm Buffalo	Kuda Horse	Kambing Goat	Domba Sheep	Babi Pig
(1)	(2)	(3)	(4)	(5)	(6)	(7)	(8)
Sungai Kanan	-	5 495	5	-	3 941	4 521	20
Torgamba	2	6 991	153	5	4 893	3 211	512
Kotapinang	-	3 720	-	-	5 111	872	271
Silangkitang	-	3 448	7	-	5 491	5 213	21
Kampung Rakyat	-	6 801	12	1	10 379	4 843	500
<b>Labuhanbatu Selatan</b>	<b>2</b>	<b>26 455</b>	<b>177</b>	<b>6</b>	<b>29 815</b>	<b>18 660</b>	<b>1 324</b>

Catatan/Note: ...

Sumber/Source: Dinas Perkebunan dan Peternakan Kabupaten Labuhanbatu Selatan/*Plantation and Livestock of Labuhanbatu Selatan Regency*

**Tabel 5.5.2**      **Produksi Daging Menurut Kecamatan dan Jenis Ternak di Kabupaten Labuhanbatu Selatan (Ekor) 2020**  
**Meat Production by Subdistrict and Type in Labuhanbatu Selatan Regency (Tail), 2020**

<b>Kecamatan Subdistrict</b>	<b>Sapi Perah Milk-Cow</b>	<b>Sapi Potong Cow</b>	<b>Kerbau Palm Buffalo</b>	<b>Kuda Horse</b>	<b>Kambing Goat</b>	<b>Domba Sheep</b>	<b>Babi Pig</b>
(1)	(2)	(3)	(4)	(5)	(6)	(7)	(8)
Sungai Kanan	-	125 730	-	-	15 172	5 307	-
Torgamba	-	123 615	-	-	20 462	3 678	3 600
Kotapinang	-	71 200	-	-	24 374	1 523	3 000
Silangkitang	-	132 581	-	-	23 921	3 681	-
Kampung Rakyat	-	169 287	-	-	36 473	3 121	2 450
<b>Labuhanbatu Selatan</b>	<b>-</b>	<b>622 413</b>	<b>-</b>	<b>-</b>	<b>120 402</b>	<b>17 310</b>	<b>9 050</b>

Catatan/Note: ...

Sumber/Source: Dinas Perkebunan dan Peternakan Kabupaten Labuhanbatu Selatan/*Plantation and Livestock of Labuhanbatu Selatan Regency*

**Tabel 5.5.3** Populasi Unggas dan Jenis Unggas Menurut Kecamatan di Kabupaten Labuhanbatu Selatan (Ekor), 2020  
**Table 5.5.3** Poultry Population and Type by Subdistrict in Labuhanbatu Selatan Regency (Tail), 2020

Kecamatan Subdistrict	Ayam Kampung Domestic	Ayam Petelur Layer	Ayam Pedaging Broiler	Itik Duck
(1)	(2)	(3)	(4)	(5)
Sungai Kanan	1 621	-	10 317	7 760
Torgamba	3 067	-	26 100	6 611
Kotapinang	570	-	1 903	600
Silangkitang	2 003	-	51 700	6 210
Kampung Rakyat	5 107	-	8 007	7 610
<b>Labuhanbatu Selatan</b>	<b>12 368</b>	<b>-</b>	<b>98 027</b>	<b>28 791</b>

Catatan/Note: ...

Sumber/Source: Dinas Perkebunan dan Peternakan Kabupaten Labuhanbatu Selatan/Plantation and Livestock of Labuhanbatu Selatan Regency

**Tabel 5.5.4** **Produksi Daging dan Jenis Unggas Menurut Kecamatan di Kabupaten Labuhanbatu Selatan (Ton), 2020**  
**Meat Production and Type by Subdistrict in Labuhanbatu Selatan Regency (Ton), 2020**

Kecamatan Subdistrict	Ayam Kampung Domestic	Ayam Petelur Layer	Ayam Pedaging Broiler	Itik Duck
(1)	(2)	(3)	(4)	(5)
Sungai Kanan	2 172	-	16 123	1 213
Torgamba	4 328	-	13 212	6 321
Kotapinang	721	-	36 001	16 273
Silangkitang	2 579	-	10 217	7 728
Kampung Rakyat	781	-	5 921	671
<b>Labuhanbatu Selatan</b>	<b>10 581</b>	<b>-</b>	<b>81 474</b>	<b>32 206</b>

Catatan/Note: ...

Sumber/Source: Dinas Perkebunan dan Peternakan Kabupaten Labuhanbatu Selatan/*Plantation and Livestock of Labuhanbatu Selatan Regency*

**Tabel 5.5.5** **Produksi Telur Menurut Jenis dan Kecamatan di Kabupaten Labuhanbatu Selatan (kg), 2020**  
**Table 5.5.5** **Egg Production by Type and Subdistrict In Labuhanbatu Selatan Regency (kg), 2020**

Kecamatan Subdistrict	Jenis Telur / Type Of Egg (Kg)		
	Ayam Kampung Domestic	Ayam RasPetelur Layer	Itik Manila Duck
(1)	(2)	(3)	(4)
Sungai Kanan	599	-	12 100
Torgamba	2 453	-	10 300
Kotapinang	688	-	40
Silangkitang	1 150	-	9 210
Kampung Rakyat	1 720	-	13 721
<b>Labuhanbatu Selatan</b>	<b>6 610</b>	<b>-</b>	<b>45 371</b>

Catatan/Note: ...

Sumber/Source: Dinas Perkebunan dan Peternakan Kabupaten Labuhanbatu Selatan/*Plantation and Livestock of Labuhanbatu Selatan Regency*

**Tabel 5.5.6**  
**Table**

**Jumlah Ternak Yang Dipotong Di Luar Rumah Potong Menurut Kecamatan dan Jenis Ternak di Kabupaten Labuhanbatu Selatan (Ekor), 2020**  
**Number of Slaughtered Livestock Out Slaughter House by Subdistrict and Type of Livestock In Labuhanbatu Selatan Regency (Tail), 2020**

<b>Kecamatan Subdistrict</b>	<b>Sapi Perah Milk-Cow</b>	<b>Sapi Potong Cow</b>	<b>Kerbau Palm Buffalo</b>	<b>Kuda Horse</b>	<b>Kambing Goat</b>	<b>Domba Sheep</b>	<b>Babi Pig</b>
(1)	(2)	(3)	(4)	(5)	(6)	(7)	(8)
Sungai Kanan	-	96	-	-	871	1 640	-
Torgamba	-	135	-	-	1 005	1 334	144
Kotapinang	-	194	-	-	963	2 140	120
Silangkitang	-	83	-	-	1 333	1 634	-
Kampung Rakyat	-	121	-	-	966	1 225	98
<b>Labuhanbatu Selatan</b>	<b>-</b>	<b>629</b>	<b>-</b>	<b>-</b>	<b>5 138</b>	<b>7 973</b>	<b>362</b>

Catatan/Note: ...

Sumber/Source: Dinas Perkebunan dan Peternakan Kabupaten Labuhanbatu Selatan/*Plantation and Livestock of Labuhanbatu Selatan Regency*

<https://labuhanbatuselatankab.bps.go.id>

# PERTAMBANGAN DAN ENERGI

## MINING, AND ENERGY

6

Jumlah  
Pelanggan PLN


**61.249** KW

Daya Listrik  
Terpasang

**79.652.750** KW

Listrik Terjual

**10.575.644** KWh







**PENJELASAN TEKNIS**

1. Pelanggan adalah individu atau kelompok, baik rumah tangga, perusahaan atau institusi non-profit yang membeli air bersih dari perusahaan air bersih.
2. Air disalurkan adalah volume air bersih dari perusahaan air bersih.

**TECHNICAL NOTES**

1. *Customers are individuals or groups, whether household, company or non-profit institutions that buy water supply from water supply establishment.*
2. *Distributed water is the volume of water supply from water supply establishment..*

**ULASAN**

**DESCRIPTION**

Pada tahun 2020, PT. PLN (Persero) cabang Kotapinang, Labuhanbatu Selatan mencatat ada 61.249 pelanggan, 79.652.750 KW daya terpasang, dengan jumlah Listrik terjual sebesar 10.575.644 KWh.

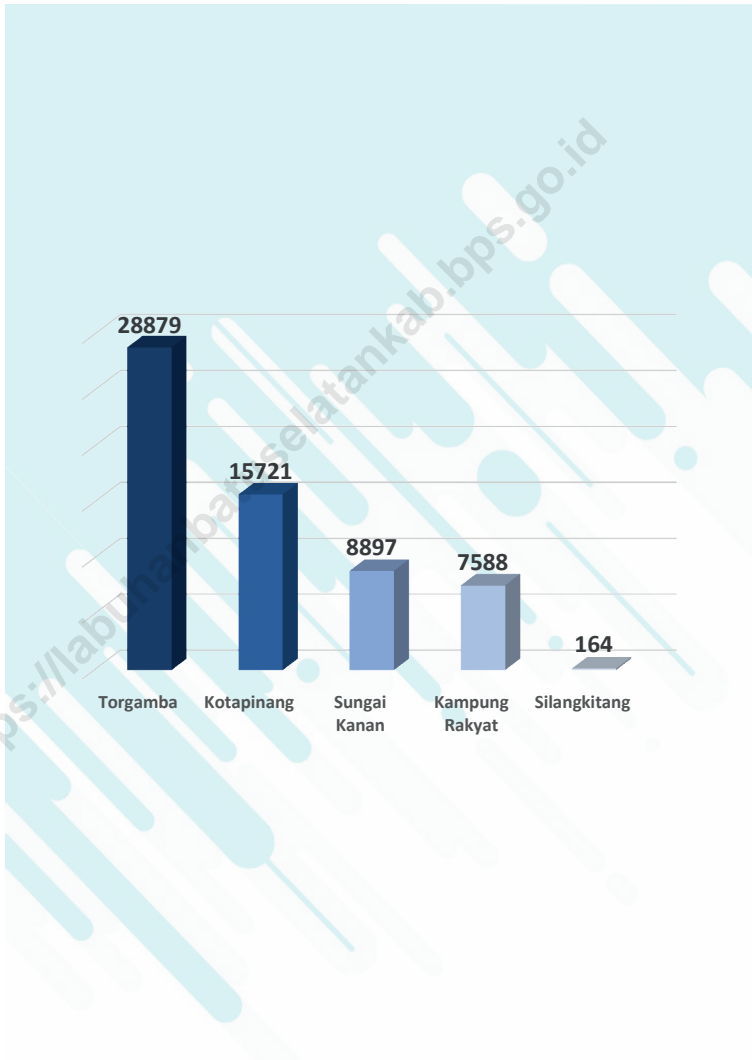
*In year 2020, PLN of Kotapinang branch had 61.249 customers, with Installed power of 79.652.750 KW. The number of Electricity sold which was 10.575.644 KWh.*

Sementara itu, air bersih yang disalurkan oleh Perusahaan Daerah Air Minum (PDAM) Dinas PU Kabupaten Labuhanbatu Selatan pada tahun 2020 mencakup 1.735 SR (Sambungan Rumah).

*Meanwhile, clean water distributed by the Regional Drinking Water Company (PDAM) of the Public Works Office of Labuhanbatu Selatan Regency in 2020 covers 1,735 SR (House Connection).*

**Gambar**  
**Figures** 6.1

**Jumlah Pelanggan PLN Menurut Kecamatan, 2020**  
**Number of Electricity Customers by Subdistrict, 2020**



Sumber/Source : PT. Persero PLN Ranting Kotapinang/ Electrical Company Branch of Kotapinang

**Tabel**  
**Table** 6.1**Daya Terpasang, Produksi, dan Distribusi Listrik PT. PLN (Persero) pada Cabang/Ranting PLN Menurut Kecamatan di Kabupaten Labuhanbatu Selatan, 2020**  
**Installed Electricity Power, Production, and Distribution of PT. PLN (Persero) at PLN Branch by Subdistrict in Labuhanbatu Selatan Regency, 2020**

Kecamatan Subdistrict	Daya Terpasang Installed Electricity Power (KW)	Produksi Listrik Electricity Production (KWh)	Listrik Terjual Electricity Sold (KWh)	Dipakai Sendiri Own Used (KWh)	Susut/ Hilang Shrinkage/ Lost (KWh)
(1)	(2)	(3)	(4)	(5)	(6)
Sungai Kanan	-	-	-	-	-
Torgamba	-	-	-	-	-
Kotapinang	-	-	-	-	-
Silangkitang	-	-	-	-	-
Kampung Rakyat	-	-	-	-	-
<b>Labuhanbatu Selatan</b>	<b>79 652 750</b>	<b>-</b>	<b>10 575 644</b>	<b>-</b>	<b>-</b>

Catatan/Note: ...

Sumber/Source: PT. Persero PLN Ranting Kotapinang/ Electrical Company Branch of Kotapinang

**Tabel**  
**Table** 6.2**Jumlah Pelanggan Listrik Menurut Kecamatan di  
Kabupaten Labuhanbatu Selatan, 2016–2020**  
**Number of Electricity Customers by Subdistrict in  
Labuhanbatu Selatan Regency, 2016–2020**

<b>Kecamatan Subdistrict</b>	<b>2016</b>	<b>2017</b>	<b>2018</b>	<b>2019</b>	<b>2020</b>
<b>(1)</b>	<b>(2)</b>	<b>(3)</b>	<b>(4)</b>	<b>(5)</b>	<b>(6)</b>
Sungai Kanan	15 476	8 381	8 661	16 713	8 897
Torgamba	19 190	26 955	27 995	21 309	28 879
Kotapinang	17 584	17 592	12 695	19 051	15 721
Silangkitang	3 509	3 714	146	3 805	164
Kampung Rakyat	5 271	5 571	4 947	5 494	<b>7 588</b>
<b>Labuhanbatu Selatan</b>	<b>61 904</b>	<b>53 124</b>	<b>56 552</b>	<b>66 372</b>	<b>61 249</b>

Catatan/Note: ...

Sumber/Source: PT. Persero PLN Ranting Kotapinang/ *Electrical Company Branch of Kotapinang*

**Tabel**  
**Table 6.3****Jumlah Pelanggan dan Air yang Disalurkan Menurut Kecamatan di Kabupaten Labuhanbatu Selatan, 2020**  
**Number of Customers and Distributed Water by Subdistrict in Labuhanbatu Selatan Regency, 2020**

Kecamatan Subdistrict	Pelanggan <sup>1</sup> Number of Customers	Air Disalurkan Distributed Water (m <sup>3</sup> )	Nilai Value (Rp)
(1)	(2)	(3)	(4)
Sungai Kanan	728	-	-
Torgamba	-	-	-
Kotapinang	696	-	-
Silangkitang	-	-	-
Kampung Rakyat	311	-	-
<b>Labuhanbatu Selatan</b>	<b>1 735</b>	<b>-</b>	<b>-</b>

Catatan/Note: Tidak Termasuk Pelanggan Sumur SPAM, dan PAM SIMAS

<sup>1</sup>Satuan Pelanggan adalah Sambungan Rumah (SR)

Sumber/Source: Dinas Pekerjaan Umum Kabupaten Labuhanbatu Selatan/

### Penyebaran keberadaan Hotel di Kabupaten Labuhanbatu Selatan 2020



### Penyebaran keberadaan Restoran/Rumah Makan di Kabupaten Labuhanbatu Selatan 2020 (Unit)

Sungai Kanan	Torgamba	Kotapinang	Kampung Rakyat
9	44	17	6





**PENJELASAN TEKNIS**

1. Hotel adalah penyediaan akomodasi secara harian berupa kamar-kamar di dalam satu bangunan yang dapat dilengkapi dengan jasa pelayanan makan dan minum, kegiatan hiburan dan atau fasilitas lainnya. Hotel terdiri dari hotel berbintang dan hotel non- bintang.
2. Hotel bintang adalah usaha penyediaan jasa pelayanan penginapan, makan minum serta jasa lainnya bagi umum dengan menggunakan sebagian atau seluruh bangunan. Usaha ini dikelola secara komersial serta memenuhi ketentuan persyaratan sebagai hotel bintang (termasuk berlian) yang ditetapkan dalam surat keputusan instansi yang membinanya. Misalnya hotel bintang lima, hotel bintang empat dan seterusnya.

**TECHNICAL NOTES**

1. *Hotel is a daily supply of accommodation rooms within a building which can be equipped with eating and drinking services, entertainment activities and/or other facilities. Hotel consists of a classified hotel and a non-classified hotel.*
2. *A star hotel is the business of providing an accommodation, eating and drinking as well as other services for the public by using a building or a part of a building. It is managed commercially and meets specified requirements as a star hotel (including diamonds) set forth in the decree of fostering agency. For example, five star hotel, four star hotel, and so on.*

**ULASAN**

Pada tahun 2020 Jumlah Restoran/ Rumah Makan terbanyak berada di Kecamatan Torgamba yaitu sebanyak 44 Restoran/Rumah Makan, dan Kecamatan Kotapinang sebanyak 17 Restoran/Rumah Makan.

Di Kabupaten Labuhanbatu Selatan terdapat 3 buah hotel yang berada di Kecamatan Kotapinang, dengan total kamar sebanyak 233 kamar dan 365 tempat tidur.

**DESCRIPTION**

*In 2020, the highest number of Restaurants/Rumah Makan is in Torgamba District, as much 44 Restaurants/ Restaurants, and 17 Kotapinang District Restaurants/ Rumah Makan.*

*There was 5 hotels in Labuhanbatu Selatan regency located at Kotapinang District, with total 233 rooms and 365 beds.*

**Gambar** 7.1  
**Figures**

**Jumlah Akomodasi (Hotel), Kamar, dan Tempat Tidur yang Tersedia di Kabupaten Labuhanbatu Selatan, 2020**  
*Number of Accomodations, Available Rooms, and Beds in Labuhanbatu Selatan Regency, 2020*



Sumber/Source : BPS Kabupaten Labuhanbatu Selatan/BPS of Labuhanbatu Selatan Regency

**Gambar** 7.2  
**Figures**

**Jumlah Kamar dan Tempat Tidur Menurut Jenis Akomodasi di Kabupaten Labuhanbatu Selatan,2020**  
*Number of Rooms and Beds by Types Of Accommodations in Labuhanbatu Selatan Regency, 2020*



Sumber/Source : BPS Kabupaten Labuhanbatu Selatan/BPS of Labuhanbatu Selatan Regency

**Tabel**  
**Table** 7.1

**Jumlah Rumah Makan/Restoran<sup>1</sup> Menurut Kecamatan di  
Kabupaten Labuhanbatu Selatan, 2017–2020**  
**Number of Restaurants by Subdistrict in Labuhanbatu  
Selatan Regency, 2017–2020**

Kecamatan Subdistrict	2017	2018	2019	2020
(1)	(2)	(3)	(4)	(5)
Sungai Kanan	-	17	12	9
Torgamba	-	1	44	44
Kotapinang	-	8	45	17
Silangkitang	-	-	2	-
Kampung Rakyat	-	4	17	6
<b>Labuhanbatu Selatan</b>	<b>-</b>	<b>30</b>	<b>120</b>	<b>76</b>

Catatan/Note: <sup>1</sup>Usaha pangan siap saji di bangunan tetap, pembeli biasanya dikenai pajak

Sumber/Source: BPS, Pendataan Potensi Desa (Podes)/BPS-Statistics Indonesia, Village Potential Data Collecting

**Tabel  
Table 7.2**

**Jumlah Akomodasi (Hotel) Menurut Kecamatan di  
Kabupaten Labuhanbatu Selatan, 2017-2020  
Number of Hotel by Subdistrict in Labuhanbatu Selatan  
Regency, 2017-2020**

Kecamatan Subdistrict	2017	2018	2019	2020
(1)	(2)	(3)	(4)	(5)
Sungai Kanan	-	-	-	-
Torgamba	-	3	3	3
Kotapinang	-	3	3	3
Silangkitang	-	-	-	-
Kampung Rakyat	-	1	1	1
<b>Labuhanbatu Selatan</b>	<b>5</b>	<b>7</b>	<b>7</b>	<b>7</b>

Catatan/Note: -

Sumber/Source: BPS Kabupaten Labuhanbatu Selatan/BPS Of Labuhanbatu Selatan Regency

**Tabel 7.3** Jumlah Akomodasi (Hotel), Kamar, dan Tempat Tidur yang Tersedia di Kabupaten Labuhanbatu Selatan, 2017-2020  
**Number of Accomodations, Available Rooms, and Bed in Labuhanbatu Selatan Regency, 2017-2020**

Tahun Years	Akomodasi Accommodation	Kamar Room	Tempat Tidur Bed
(1)	(2)	(3)	(4)
2017	5	233	365
2018	7	273	395
2019	7	273	395
2020	7	269	404

Catatan/Note: -

Sumber/Source: BPS Kabupaten Labuhanbatu Selatan/BPS Of Labuhanbatu Selatan Regency



**Tabel 7.4**  
**Table**

**Jumlah Akomodasi (Hotel) Menurut Jenis di Kabupaten Labuhanbatu Selatan, 2017-2020**  
**Number of Accomodations by Types in Labuhanbatu Selatan Regency, 2017-2020**

Kecamatan Subdistrict	Akomodasi Accommodation		Jumlah Total
	Berbintang Starred	Non Bintang Non Starred	
(1)	(2)	(3)	(4)
2017	2	3	5
2018	2	5	7
2019	2	5	7
2020	2	5	7

Catatan/Note: -

Sumber/Source: BPS Kabupaten Labuhanbatu Selatan/BPS Of Labuhanbatu Selatan Regency

**Tabel  
Table 7.5**

**Jumlah Kamar dan Tempat Tidur Menurut Tipe dan Kecamatan di Kabupaten Labuhanbatu Selatan, 2020  
Number of Rooms and Beds by Types And Subdistrict in Labuhanbatu Selatan Regency, 2020**

Kecamatan Subdistrict	Standar Standard		Suite	
	Kamar Room	Tempat Tidur Bed	Kamar Room	Tempat Tidur Bed
(1)	(2)	(3)	(4)	(5)
Sungai Kanan	-	-	-	-
Torgamba	31	31	125	192
Kotapinang	38	61	64	100
Silangkitang	-	-	-	-
Kampung Rakyat	8	14	3	6
<b>Labuhanbatu Selatan</b>	<b>77</b>	<b>106</b>	<b>192</b>	<b>298</b>

Catatan/Note: -

Sumber/Source: BPS Kabupaten Labuhanbatu Selatan/BPS Of Labuhanbatu Selatan Regency



# TRANSPORTASI DAN KOMUNIKASI

## TRANSPORTATION AND COMMUNICATION

8

Panjang Jalan  
Kabupaten  
**984,31** km

Jalan Lainnya  
**35,53** km

Jalan Tanah  
**35,53** km

Jalan Kerikil  
**409,37** km

Jalan Aspal  
**472,49** km

Jalan Kondisi Baik  
**63,66** %

Jalan Kondisi Sedang  
**16,49** %

Jalan Kondisi Rusak  
**19,85** %



**PENJELASAN TEKNIS**

1. Jalan adalah prasarana transportasi darat yang meliputi segala bagian jalan, termasuk bangunan pelengkap dan perlengkapannya yang diperuntukkan bagi lalu lintas, yang berada pada permukaan tanah, di atas permukaan tanah, di bawah permukaan tanah dan/ atau air, serta di atas permukaan air, kecuali jalan kereta api, jalan lori, dan jalan kabel.
2. Pos adalah bagian dari sistem pos yaitu sebuah metode yang digunakan untuk mengirimkan informasi atau suatu objek, di mana untuk dokumen tertulis biasanya dikirimkan dengan amplop tertutup atau berupa paket untuk benda-benda yang lain, pengirimannya mampu menjangkau seluruh wilayah di dunia.

**TECHNICAL NOTES**

1. *The road is a land transport infrastructure covering all parts of the road, including complementary buildings and equipment intended for traffic, which is at ground level, above ground, below ground and / or water, as well as on the surface of the water, except railways, roads lorries, and road cable.*
2. *Post is part of the postal system, a method that is used to transmit information or an object, in which for the written documents are usually delivered with a sealed envelope or a package for other objects, the delivery is able to reach all regions of the world.*

**ULASAN**

**DESCRIPTION**

Panjang jalan kabupaten di Labuhanbatu Selatan pada tahun 2020 sepanjang 984,31 Km, yang terdiri dari 472,49 Km jalan beraspal, 409,37 Km jalan berkerikil, 35,53 Km jalan tanah, dan 66,92 Km jalan beton.

Sementara menurut kondisinya, jalan kabupaten yang dalam keadaan baik adalah 626,73 Km, keadaan sedang 162,30 Km, keadaan rusak 103,71 Km, dan keadaan rusak berat 91,63 Km.

Pada tahun 2020 Kantor Pos telah memiliki masing-masing 1 Kantor cabang di seluruh kecamatan di Kabupaten Labuhanbatu Selatan.

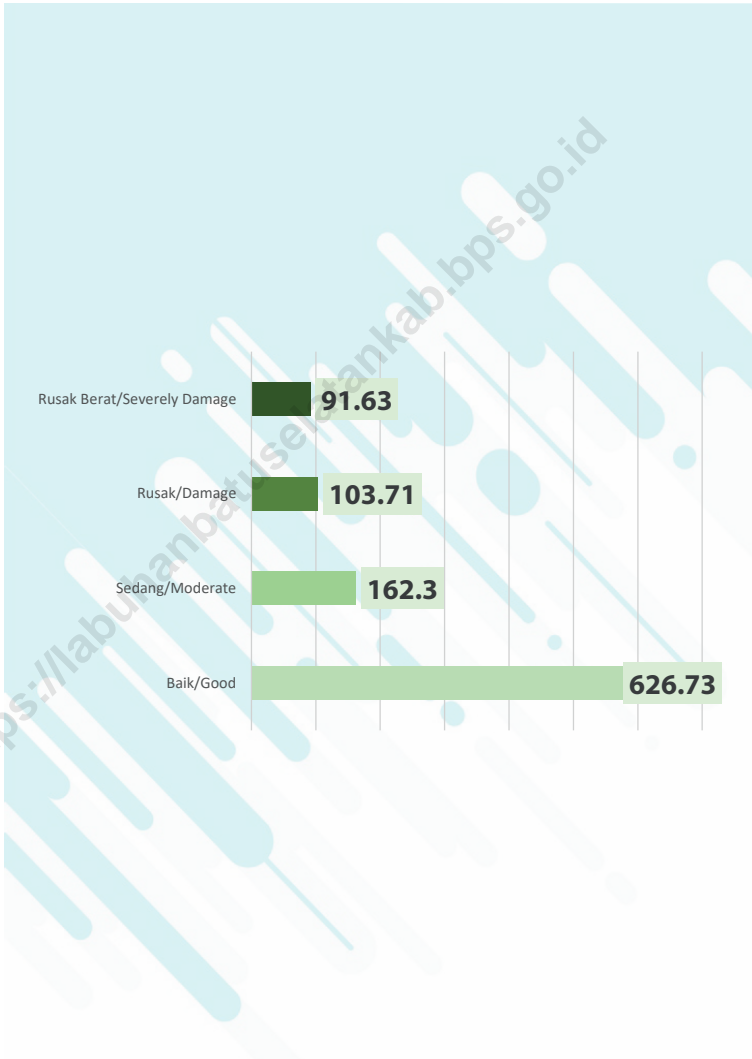
*The total length of all roads in Labuhanbatu Selatan Regency in 2020 reached 984,31 Km consist of 472,49 Km asphalted, 409,37 Km graveled, 35,53 Km earth and 66,92 Km of the others.*

*By the condition of roads, 626,73 Km regency roads was in good condition, 162,30 Km was in fair condition, 103,71 Km was in poor condition, and 91,63 Km was in very poor condition.*

*In 2020 the Post Office has 1 branch office each in all sub-districts in South Labuhanbatu Regency.*

**Gambar**  
**Figures** 8.1

**Panjang Jalan Menurut Kondisi Jalan (Km), 2020**  
**Length of Road by Road Condition (Km), 2020**



Sumber/Source : Dinas Pekerjaan Umum Kabupaten Labuhanbatu Selatan



<https://labuhanbatuselatankab.bps.go.id>

## 8.1 TRANSPORTASI TRANSPORTATION

**Tabel 8.1.1 Panjang Jalan<sup>1</sup> Menurut Tingkat Kewenangan Pemerintahan di Kabupaten Labuhanbatu Selatan (km), 2018–2020**  
*Length of Roads<sup>1</sup> by Level of Government Authority in Labuhanbatu Selatan Regency (km), 2018–2020*

<b>Tingkat Kewenangan Pemerintahan</b> <i>Level of Government Authority</i>	<b>2018</b>	<b>2019</b>	<b>2020</b>
(1)	(2)	(3)	(4)
Negara <sup>2</sup> /State <sup>2</sup>	105,00	105,00	105,00
Provinsi/Province	-	-	-
Kabupaten/Kota <i>Regency/Municipality</i>	1 063,14	984,31	984,31
<b>Jumlah/Total</b>	<b>1 168,14</b>	<b>1 089,31</b>	<b>1 089,31</b>

Catatan/Note: <sup>1</sup> Data tidak termasuk panjang jalan tol/Excluding toll road

<sup>2</sup> Berdasarkan Keputusan Menteri Pekerjaan Umum dan Perumahan Rakyat No. 248/KPTS/M/2015/Based on Public Work and Public Housing Ministerial Decree No. 248/KPTS/M/2015

Sumber/Source: Dinas Pekerjaan Umum Kabupaten Labuhanbatu Selatan

**Tabel 8.1.2 Panjang Jalan Menurut Jenis Permukaan Jalan di Kabupaten Labuhanbatu Selatan (km), 2018–2020**  
**Length of Roads by Type of Road Surface in Labuhanbatu Selatan Regency (km), 2018–2020**

Jenis Permukaan Jalan Type of Road Surface	2018	2019	2020
(1)	(2)	(3)	(4)
Aspal/Paved	301,64	263,99	472,49
Kerikil/Gravel	489,81	448,57	409,37
Tanah/Soil	228,55	204,83	35,53
Beton	43,14	66,92	66,92
<b>Jumlah/Total</b>	<b>1 063,14</b>	<b>984,31</b>	<b>984,31</b>

Catatan/Note: ...

Sumber/Source: Dinas Pekerjaan Umum Kabupaten Labuhanbatu Selatan

**Tabel**  
**Table** 8.1.3

**Panjang Jalan Menurut Kondisi Jalan di Kabupaten Labuhanbatu Selatan (km), 2018–2020**  
***Length of Roads by Condition of Roads in Labuhanbatu Selatan Regency (km), 2018–2020***

<b>Kondisi Jalan</b> <b><i>Condition of Roads</i></b>	<b>2018</b>	<b>2019</b>	<b>2020</b>
(1)	(2)	(3)	(4)
Baik/ <i>Good</i>	312,58	248,86	626,73
Sedang/ <i>Moderate</i>	510,42	370,80	162,30
Rusak/ <i>Damage</i>	129,88	103,71	103,71
Rusak Berat/ <i>Severely Damage</i>	110,26	260,93	91,63
<b>Jumlah/<i>Total</i></b>	<b>1 063,14</b>	<b>984,31</b>	<b>984,31</b>

Catatan/*Note*: ...

Sumber/*Source*: Dinas Pekerjaan Umum Kabupaten Labuhanbatu Selatan

## 8.2 KOMUNIKASI COMMUNICATION

**Tabel 8.2.1** Jumlah Kantor Pos Pembantu Menurut Kecamatan di Kabupaten Labuhanbatu Selatan , 2017–2020  
*Number of Post Offices Subsidiaries by Subdistrict in Labuhanbatu Selatan Regency, 2017–2020*

Kecamatan Subdistrict	2017	2018	2019	2020
(1)	(2)	(3)	(4)	(5)
Sungai Kanan	1	1	1	1
Torgamba	1	1	1	1
Kotapinang	1	1	1	1
Silangkitang	-	-	1	1
Kampung Rakyat	1	1	1	1
<b>Labuhanbatu Selatan</b>	<b>4</b>	<b>4</b>	<b>5</b>	<b>5</b>

Catatan/Note: ...

Sumber/Source: SITUS PT. POS (www.posindonesia.co.id)

**Tabel 8.2.2** Banyaknya Surat Pos dan Paket Pos Yang Dikirim Dari Kantor Pos Kecamatan Kotapinang, 2020  
**Number of Sending Post Mail and Post Package From Post Company Kotapinang Branch Office, 2020**

<b>Uraian Pos dan Paket Post and Package Description</b>	<b>Dalam Negeri</b>	<b>Luar Negeri</b>
(1)	(2)	(3)
Surat Pos Biasa	578	-
Surat Pos Tercatat	13	87
Surat Pos Kilat Biasa	1 317	-
Surat Pos Kilat Khusus	19 721	-
Paket Pos Biasa	351	273
Paket Pos Kilat Khusus	3 061	-
Paket Pos Optima	-	-
<b>Jumlah/Total</b>	<b>25 041</b>	<b>360</b>

Catatan/Note: ...

Sumber/Source: PT POS Indonesia Cabang Kotapinang Kabupaten Labuhanbatu Selatan



# PERBANKAN, KOPERASI, DAN HARGA-HARGA

## BANKING, COOPERATIVE, AND PRICES

9

Jumlah Koperasi  
Aktif  
**85** unit

KUD  
**10** unit

KPRI  
**4** unit

KPRI  
**12** unit







**PENJELASAN TEKNIS**

1. Koperasi adalah organisasi bisnis yang dimiliki dan dioperasikan oleh orang-seorang demi kepentingan bersama. Koperasi melandaskan kegiatan berdasarkan prinsip gerakan ekonomi rakyat yang berdasarkan asas kekeluargaan.
2. Koperasi Unit Desa adalah suatu Koperasi serba usaha yang beranggotakan penduduk desa dan berlokasi didaerah pedesaan, daerah kerjanya biasanya mencakup satu wilayah kecamatan. Pembentukan KUD ini merupakan penyatuan dari beberapa Koperasi pertanian yang kecil dan banyak jumlahnya dipedesaan.

**TECHNICAL NOTES**

1. *Koperasi is a business organization owned and operated by the individual for the common interest. Cooperatives bases its activities on the principle of people's economic movement based on the principle of family.*
2. *Koperasi Unit Desa is an all-round cooperative venture consisting of villagers and are located in rural areas, the area of work usually covers one of the districts. This cooperative formation represents the union of several small agricultural cooperatives, and many in the countryside*

**ULASAN**

Pada tahun 2020, koperasi aktif yang terdapat di Labuhanbatu Selatan berjumlah 85 unit yang terdiri dari 10 KUD, 4 KPRI, KOPKAR 12 dan Koperasi Lainnya sebanyak 59 unit.

Terdapat 8 Koperasi Binaan Provinsi dan 1 Koperasi Binaan Nasional. Kecamatan Torgamba dan Kampung rakyat merupakan kecamatan dengan jumlah koperasi aktif terbanyak yakni masing-masing sejumlah 22 koperasi.

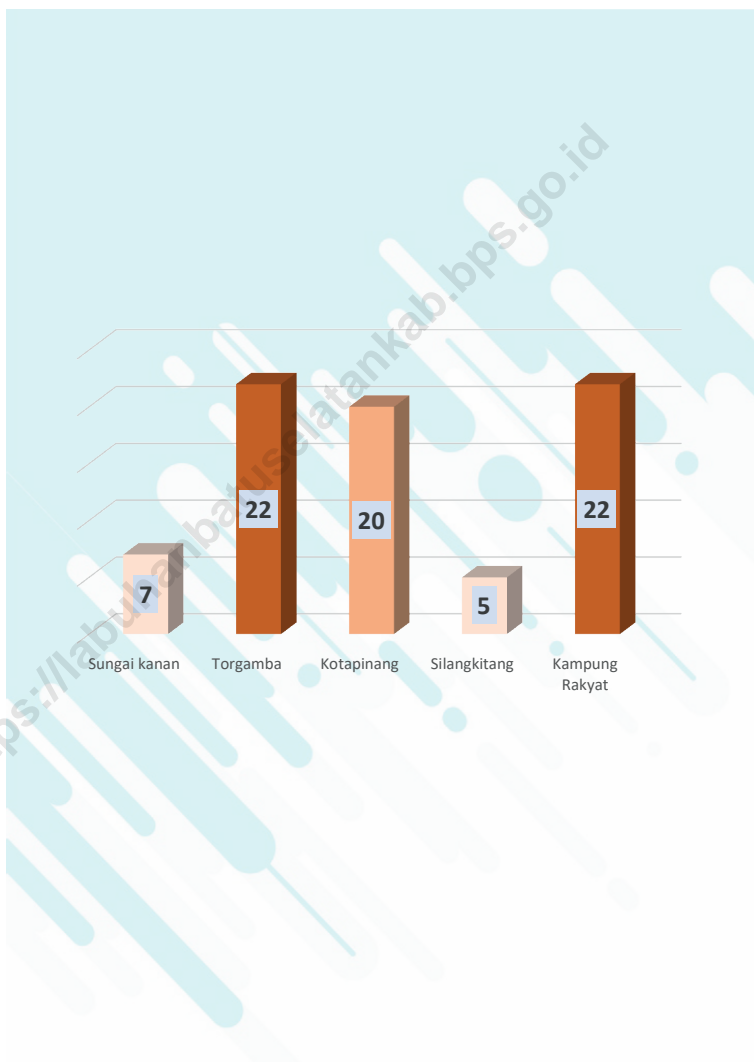
**DESCRIPTION**

*In 2020, there are 85 cooperatives in Labuhanbatu Selatan regency consist of 10 KUDs, 4 KPRI, 12 KOPKARs and 59 other cooperatives.*

*There are 8 Provincial Assisted Cooperatives and 1 National Assisted Cooperative. Torgamba and Kampung Rakyat subdistricts had the largest number of active cooperatives, as much 22 cooperatives each of them.*

**Gambar** 9.1  
**Figures**

**Jumlah Koperasi Aktif Menurut Kecamatan, 2020**  
**Number of Active Cooperative by Subdistrict, 2020**



Sumber/Source : Dinas Perdagangan dan Koperasi Usaha Kecil Menengah Kabupaten Labuhanbatu Selatan

<https://labuhanbatuselatankab.bps.go.id>

**Tabel 9.1** Jumlah Koperasi Aktif Menurut Kecamatan di Kabupaten Labuhanbatu Selatan, 2017–2020  
**Table** *Number of Active Cooperative by Subdistrict in Labuhanbatu Selatan Regency, 2017–2020*

Kecamatan Subdistrict	2017	2018	2019	2020 <sup>1</sup>
(1)	(2)	(3)	(4)	(5)
Sungai kanan	38	38	39	7
Torgamba	37	37	42	22
Kotapinang	36	36	38	20
Silangkitang	7	7	8	5
Kampung Rakyat	35	35	36	22
<b>Labuhanbatu Selatan</b>	<b>153</b>	<b>153</b>	<b>163</b>	<b>76</b>

Catatan/Note: <sup>1</sup>Terdapat 8 Koperasi Aktif Binaan Provinsi dan 1 Koperasi Aktif Binaan Nasional diluar Jumlah Koperasi Aktif Diatas  
 Sumber/Source: Dinas Perdagangan dan Koperasi Usaha Kecil Menengah

**Tabel**  
**Table** 9.2**Jumlah Koperasi Menurut Jenis Koperasi dan Kecamatan di Kabupaten Labuhanbatu Selatan, 2020**  
**Number of Cooperative by Kind of Cooperative and Subdistrict in Labuhanbatu Selatan Regency, 2020**

Kecamatan Subdistrict	Jenis Koperasi/ Kind of Cooperative					Jumlah Total
	KUD	KPRI	KOPKAR	KOPPAS	Lainnya Other	
(1)	(2)	(3)	(4)	(5)	(6)	(7)
Sungai kanan	-	-	-	-	-	-
Torgamba	-	-	-	-	-	-
Kotapinang	-	-	-	-	-	-
Silangkitang	-	-	-	-	-	-
Kampung Rakyat	-	-	-	-	-	-
<b>Labuhanbatu Selatan</b>	<b>10</b>	<b>4</b>	<b>12</b>	<b>-</b>	<b>59</b>	<b>85</b>

Catatan/Note: ...

Sumber/Source: Dinas Perdagangan dan Koperasi Usaha Kecil Menengah

# PENGELUARAN PENDUDUK

## POPULATION EXPENDITURE

# 10

Pengeluaran Makanan sebulan  
**Rp 591.773,-**

Persentase Pengeluaran 4 Komoditas Makanan Terbesar



Pengeluaran Non Makanan sebulan  
**Rp 458.057,-**

Persentase Pengeluaran 3 Komoditas Non Makanan Terbesar







**PENJELASAN TEKNIS****TECHNICAL NOTES**

1. Rata-rata pengeluaran per kapita sebulan adalah biaya yang dikeluarkan untuk konsumsi semua anggota rumah tangga selama sebulan dibagi dengan banyaknya anggota rumah tangga. Pengeluaran untuk konsumsi makanan dihitung selama seminggu terakhir, sedangkan konsumsi bukan makanan dihitung sebulan dan setahun terakhir. Baik konsumsi makanan maupun bukan makanan selanjutnya dikonversikan ke dalam pengeluaran rata-rata sebulan.
  2. Angka konsumsi/pengeluaran rata-rata per kapita yang disajikan dalam publikasi ini diperoleh dari hasil bagi jumlah konsumsi seluruh rumah tangga (baik mengonsumsi makanan maupun tidak) terhadap jumlah penduduk.
  3. Konsumsi adalah suatu kegiatan manusia mengurangi atau menghabiskan nilai guna suatu barang atau jasa untuk memenuhi kebutuhan, baik secara berangsur-angsur maupun sekaligus. Pihak yang melakukan konsumsi disebut konsumen.
1. *Average per capita expenditure per month is the cost spent for the consumption of all household members for a month divided by the number of household members. Expenditures for food consumption are calculated during the last week, while non-food consumption is calculated for the last month and year. Both food and non-food consumption are then converted into monthly average expenditure.*
  2. *The per capita average consumption / expenditure figures presented in this publication are obtained from the share of the total consumption of all households (whether consuming food or not) against the total population.*
  3. *Consumption is a human activity that reduces or consumes the use value of a good or service to meet needs, either gradually or at once. The party who consumes is called the consumer.*

**ULASAN**

Pada tahun 2020, pengeluaran rata-rata perkapita sebulan di Kabupaten Labuhanbatu Selatan sebesar 1.049.829 rupiah, yang terdiri dari 591.773 rupiah untuk pengeluaran makanan (56,37%) dan 458.057 rupiah untuk pengeluaran bukan makanan (43,63%).

5 Komoditas pangan dengan Persentase pengeluaran tertinggi meliputi Makanan dan minuman Jadi 26,6 %, Rokok 15,4%, Padi-padian 14,6%, Ikan/ Cumi/ Kerang/ Udang 11,1%, dan Sayur-sayuran 8,9%. Sementara itu 2 komoditas Non Makanan dengan persentase pengeluaran terbesar adalah Perumahan dan fasilitas rumah tangga 51,5%, dan Aneka komoditas dan Jasa 21,6 %.

Penduduk dengan pengeluaran antara 500.000 rupiah hingga 749.999 rupiah sebulan merupakan yang terbanyak (34,64%), diikuti penduduk dengan pengeluaran 750.000 hingga 999.999 rupiah (22,81%) dan penduduk dengan pengeluaran 300.000 rupiah hingga 499.999 rupiah (14,57%).

**DESCRIPTION**

*On the year of 2020, average of expenditure pr capita by month in Labuhanbatu Selatan Regency was 883.232 rupiahs, consist of 543.064 rupiahs for food expenditure (61,49%) and 340.168 rupiahs for non-food expenditure (38,51%).*

*There are 5 Food commodities with the highest percentage of expenditure include Food and Beverages 26.6%, Cigarettes 15.4%, Grains 14.6%, Fish / Squid / Shellfish / Shrimp 11.1%, and Vegetables 8.9 %. Meanwhile 2 non-food commodities with the largest percentage of expenditure were housing and household facilities at 51.5%, and various commodities and services with 21.6%.*

*Population with 500.000 – 799.999 rupiahs expenditures was the most population (34,64%), followed by population with 750.000 – 999.999 rupiahs expenditures (22,81%) and population with 300.000 - 499.999 rupiahs expenditures (14,57%).*

**Gambar** 10.1  
**Figures**

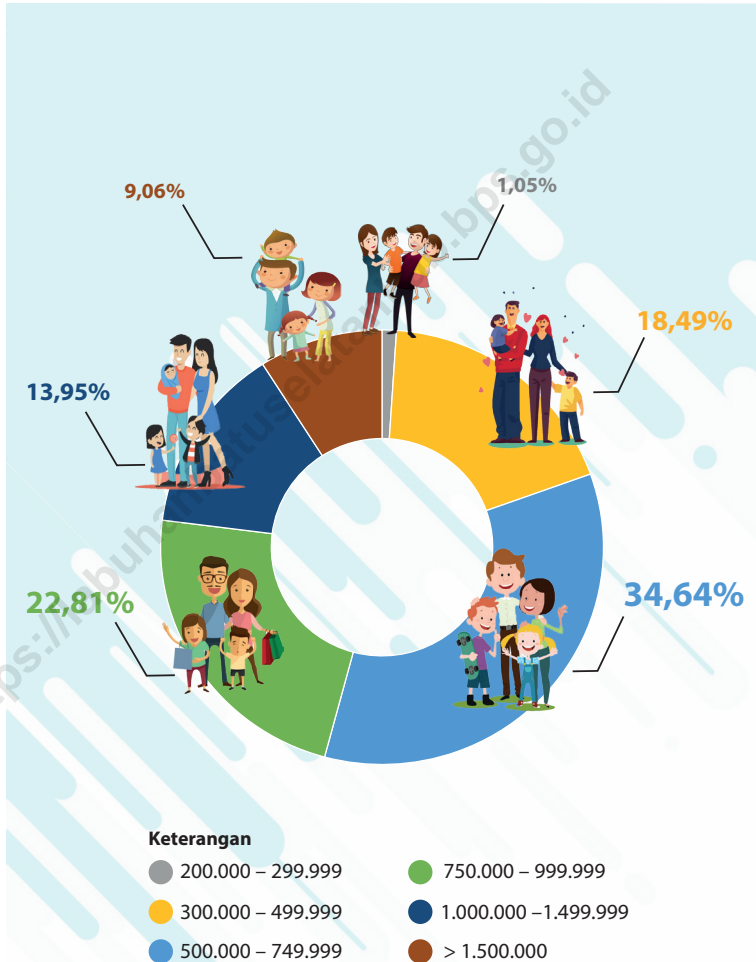
**Pengeluaran per Kapita Sebulan Menurut Kelompok Komoditas di Kabupaten Labuhanbatu Selatan, 2019 dan 2020 (%)**  
*Monthly Expenditure per Capita by Commodity Group in Labuhanbatu Selatan Regency, 2019 and 2020 (%)*



Sumber/Source : BPS, Survei Sosial Ekonomi Nasional (Susenas) Maret/BPS-Statistics Indonesia, National Socioeconomic Survey March

**Gambar** 10.2  
**Figures**

**Persentase Penduduk Menurut Golongan Pengeluaran Per Kapita Sebulan di Kabupaten Labuhanbatu Selatan, 2020**  
*Percentage of Population by Per Capita Spending Group a Month in Labuhanbatu Selatan Regency, 2020*



Sumber/Source : BPS, Survei Sosial Ekonomi Nasional (Susenas) Maret/BPS-Statistics Indonesia, National Socioeconomic Survey March

**Tabel**  
**Table** 10.1

**Rata-rata Pengeluaran per Kapita Sebulan Menurut Kelompok Komoditas (rupiah) di Kabupaten Labuhanbatu Selatan, 2019 dan 2020**  
**Monthly Average Expenditure per Capita by Commodity Group (rupiahs) in Labuhanbatu Selatan Regency, 2019 and 2020**

<b>Kelompok Komoditas/Commodity Group</b>	<b>2019</b>	<b>2020</b>
(1)	(2)	(3)
<b>Makanan/Food</b>		
Padi-padian/ <i>Cereals</i>	84 054	86 560
Umbi-umbian/ <i>Tubers</i>	5 826	5 413
Ikan/udang/cumi/kerang/ <i>Fish/shrimp/common squid/shells</i>	66 541	65 954
Daging/ <i>Meat</i>	16 677	17 126
Telur dan susu/ <i>Eggs and milk</i>	29 397	30 350
Sayur-sayuran/ <i>Vegetables</i>	46 392	52 772
Kacang-kacangan/ <i>Legumes</i>	9 142	8 405
Buah-buahan/ <i>Fruits</i>	21 739	20 632
Minyak dan kelapa/ <i>Oil and coconut</i>	17 681	17 819
Bahan minuman/ <i>Beverage stuffs</i>	16 257	18 449
Bumbu-bumbuan/ <i>Spices</i>	11 693	12 877
Konsumsi lainnya/ <i>Miscellaneous food items</i>	6 975	6 939
Makanan dan minuman jadi/ <i>Prepared food and beverages</i>	146 493	157 271
Rokok/ <i>Cigarettes</i>	84 840	91 203
<b>Jumlah makanan/Total food</b>	<b>563 706</b>	<b>591 773</b>
<b>Bukan makanan/Non-food</b>		
Perumahan dan fasilitas rumah tangga/ <i>Housing and household facilities</i>	235 714	235 857
Aneka komoditas dan jasa/ <i>Goods and services</i>	99 365	98 807
Pakaian, alas kaki, dan tutup kepala/ <i>Clothing, footwear, and headgear</i>	41 740	42 616
Komoditas tahan lama/ <i>Durable goods</i>	41 781	33 659
Pajak, pungutan, dan asuransi/ <i>Taxes and insurance</i>	30 340	35 527
Keperluan pesta dan upacara/kenduri/ <i>Parties and ceremonies</i>	5 650	11 592
<b>Jumlah bukan makanan/Total non-food</b>	<b>454 590</b>	<b>458 057</b>
<b>Jumlah/Total</b>	<b>1 018 295</b>	<b>1 049 829</b>

Catatan/Note: ...

Sumber/Source: BPS, Survei Sosial Ekonomi Nasional (Susenas) Maret/BPS-Statistics Indonesia, National Socioeconomic Survey March

**Tabel 10.2** **Persentase Pengeluaran per Kapita Sebulan Menurut Kelompok Komoditas di Kabupaten Labuhanbatu Selatan, 2019 dan 2020**  
**Percentage of Monthly Expenditure per Capita by Commodity Group in Labuhanbatu Selatan Regency, 2019 and 2020**

<b>Kelompok Komoditas/Commodity Group</b>	<b>2019</b>	<b>2020</b>
(1)	(2)	(3)
<b>Makanan/Food</b>		
Padi-padian/ <i>Cereals</i>	14,9	14,6
Umbi-umbian/ <i>Tubers</i>	1,0	0,9
Ikan/udang/cumi/kerang/ <i>Fish/shrimp/common squid/shells</i>	11,8	11,1
Daging/ <i>Meat</i>	3,0	2,9
Telur dan susu/ <i>Eggs and milk</i>	5,2	5,1
Sayur-sayuran/ <i>Vegetables</i>	8,2	8,9
Kacang-kacangan/ <i>Legumes</i>	1,6	1,4
Buah-buahan/ <i>Fruits</i>	3,9	3,5
Minyak dan kelapa/ <i>Oil and coconut</i>	3,1	3,0
Bahan minuman/ <i>Beverage stuffs</i>	2,9	3,1
Bumbu-bumbuan/ <i>Spices</i>	2,1	2,2
Konsumsi lainnya/ <i>Miscellaneous food items</i>	1,2	1,2
Makanan dan minuman jadi/ <i>Prepared food and beverages</i>	26,0	26,6
Rokok/ <i>Cigarettes</i>	15,1	15,4
<b>Jumlah makanan/Total food</b>	<b>100,0</b>	<b>100,0</b>
<b>Bukan makanan/Non-food</b>		
Perumahan dan fasilitas rumah tangga/ <i>Housing and household facilities</i>	51,9	51,5
Aneka komoditas dan jasa/ <i>Goods and services</i>	21,9	21,6
Pakaian, alas kaki, dan tutup kepala/ <i>Clothing, footwear, and headgear</i>	9,2	9,3
Komoditas tahan lama/ <i>Durable goods</i>	9,2	7,3
Pajak, pungutan, dan asuransi/ <i>Taxes and insurance</i>	6,7	7,8
Keperluan pesta dan upacara/kenduri/ <i>Parties and ceremonies</i>	1,2	2,5
<b>Jumlah bukan makanan/Total non-food</b>	<b>100,0</b>	<b>100,0</b>
<b>Jumlah/Total</b>	<b>100,0</b>	<b>100,0</b>

Catatan/Note: ...

Sumber/Source: BPS, Survei Sosial Ekonomi Nasional (Susenas) Maret/BPS-Statistics Indonesia, National Socioeconomic Survey March

**Tabel**  
**Table** 10.3**Persentase Penduduk Menurut Golongan Pengeluaran Per Kapita Sebulan di Kabupaten Labuhanbatu Selatan, 2020**  
*Percentage of Population by Per Capita Spending Group a Month in Labuhanbatu Selatan Regency, 2020*

<b>Golongan Pengeluaran</b> <i>Spending Group</i> <b>(Rp)</b>	<b>Persentase Penduduk</b> <i>Percentage of Population</i>
(1)	(2)
< 150 000	0
150 000–199 999	0
200 000–299 999	1,05
300 000–499 999	18,49
500 000–749 999	34,64
750 000–999 999	22,81
1 000 000–1 499 999	13,95
> 1 500 000	9,06
<b>Jumlah/Total</b>	<b>100,00</b>

Catatan/Note: ...

Sumber/Source: BPS, Survei Sosial Ekonomi Nasional (Susenas) Maret/BPS-Statistics Indonesia, National Socioeconomic Survey March





# PERDAGANGAN TRADE

11

Toko  
16

Pasar  
20

Kios  
499

Lods  
68

2.029 pedagang kecil

Sumber : Dinas Perdagangan dan Koperasi  
UKM Kabupaten Labuhanbatu Selatan



**PENJELASAN TEKNIS**

1. Pedagang adalah orang yang melakukan perdagangan, memperjualbelikan barang yang tidak diproduksi sendiri, untuk memperoleh suatu keuntungan. Pedagang dapat dikategorikan menjadi: Pedagang grosir, beroperasi dalam rantai distribusi antara produsen dan pedagang eceran.
2. Pasar adalah tempat dimana pembeli dan penjual bertemu dan berfungsi, barang atau jasa tersedia untuk dijual, dan terjadi perpindahan hak milik.
3. Klasifikasi industri yang digunakan dalam survei ini berdasar kepada Klasifikasi Baku Lapangan Usaha Indonesia (KBLI). KBLI adalah klasifikasi lapangan usaha yang berdasar kepada International Standard Industrial Classification of All Economic Activities (ISIC) revisi 4 yang telah disesuaikan dengan kondisi Indonesia.
4. Industri manufaktur adalah suatu kegiatan ekonomi yang melakukan kegiatan mengubah suatu barang dasar secara mekanis, kimia, atau dengan tangan sehingga menjadi barang jadi/setengah jadi, dan atau barang yang kurang nilainya menjadi barang yang lebih tinggi nilainya, dan sifatnya lebih dekat kepada pemakai akhir. Termasuk dalam kegiatan ini adalah jasa industri dan pekerjaan perakitan.

**TECHNICAL NOTES**

1. *A trader is a person who trades, trades goods that are not produced by himself, to obtain a profit. Traders can be categorized into: Wholesalers, operating in the distribution chain between producers and retailers.*
2. *The market is a place where buyers and sellers meet and function, goods or services are available for sale, and ownership is transferred.*
3. *The industrial classification adopted in this survey refers to the Klasifikasi Baku Lapangan Usaha Indonesia (KBLI). KBLI is classification of economic activities based on the International Standard Industrial Classification of All Economic Activities (ISIC rev 4) that has been modified according to the local condition in Indonesia.*
4. *Manufacturing industry is defined as an economic activity processing basic goods mechanically, chemicals or manually into final or intermediate goods. It is also defined as processing of lower value goods into higher value goods as final or intermediate products. The activities also include services for manufacturing and assembling.*

5. Jasa industri adalah kegiatan industri yang melayani keperluan pihak lain. Pada kegiatan ini bahan baku disediakan oleh pihak lain sedangkan pihak pengolah hanya melakukan pengolahannya dengan mendapat imbalan sebagai balas jasa (upah maklon).
  6. Perusahaan atau usaha industri adalah suatu unit (kesatuan) usaha yang melakukan kegiatan ekonomi, bertujuan menghasilkan barang atau jasa, terletak pada suatu bangunan atau lokasi tertentu, dan mempunyai catatan administrasi tersendiri mengenai produksi dan struktur biaya serta ada seorang atau lebih yang bertanggung jawab atas usaha tersebut.
  7. Industri manufaktur dikelompokkan ke dalam 4 golongan berdasarkan banyaknya pekerja, yaitu: industri besar (100 orang pekerja atau lebih), industri sedang/menengah (20–99 orang pekerja), industri kecil (5–19 orang pekerja), dan industri mikro (1–4 orang pekerja).
5. *Services for manufacturing is defined as a manufacturing activity which serving other manufacturing establishments. In this case, raw materials are supplied by others while the workers are paid as a compensation processing raw materials.*
  6. *for A manufacturing establishment is defined as a production unit engaged in economic activity, producing goods or services, located in a building or in a certain location, keeping a business record concerning the production and cost structure, and having a person or more that are responsible to those activities.*
  7. *Manufacturing industries are categorized into four groups, based on the number of employees: large scale manufacturing (100 employees or more), medium scale manufacturing (20–99 employees), small scale manufacturing (5–19 employees), and micro industry (1–4 employees).*

**ULASAN**

Di Kabupaten Labuhanbatu Selatan terdapat 232 perusahaan yang terdaftar selama tahun 2020. Perusahaan tersebut terdiri dari 181 perusahaan kecil, 30 perusahaan sedang dan 21 perusahaan besar.

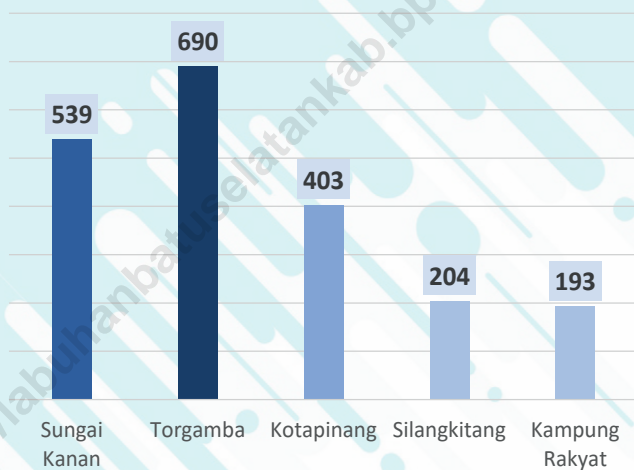
Di Kabupaten Labuhanbatu Selatan terdapat 20 pasar dimana 2 diantaranya merupakan pasar umum, sedangkan sisanya 18 pasar merupakan pasar desa/pekanan. Dari seluruh pasar/pekan tersebut, jumlah pedagang yang berjualan di pasar/pekan sebanyak 2.029 orang.

**DESCRIPTION**

*There were 232 registered establishments in Labuhanbatu Selatan Regency on the year of 2020. It's consist of 181 small establishments, 30 medium establishments and 21 large establishment.*

*There were 20 market located in Labuhanbatu Selatan Regency, which is consist of 2 general market and 18 village market. The number of merchant was 2.029 peoples.*

**Gambar** 11.1 **Jumlah Pedagang Kecil Menurut Kecamatan, 2020**  
**Figures** 11.1 **Number of Low Level Merchant by Subdistrict, 2020**



Sumber/Source : Dinas Perdagangan dan Koperasi Usaha Kecil Menengah Kabupaten Labuhanbatu Selatan/  
Department Of Investment and Integrated Licensing One Door Of Labuhanbatu Selatan Regency

**Tabel**  
**Table** 11.1

**Jumlah Sarana Perdagangan Menurut Jenisnya di  
Kabupaten Labuhanbatu Selatan, 2017–2020**  
**Number of Trading Facilities by Type of Facility in  
Labuhanbatu Selatan Regency, 2017–2020**

<b>Jenis Sarana Perdagangan</b> <b>Type of Trading Facilities</b>	<b>2017</b>	<b>2018</b>	<b>2019</b>	<b>2020</b>
(1)	(2)	(3)	(4)	(5)
Pasar Umum/Market	2	2	2	2
Pasar Desa/Market	16	16	18	18
Toko/Store	16	16	16	16
Kios	450	462	499	499
Lods	68	68	68	68
Warung	-	-	-	-
<b>Jumlah/Total</b>	<b>552</b>	<b>564</b>	<b>603</b>	<b>603</b>

Catatan/Note: -

Sumber/Source: Dinas Perdagangan dan Koperasi Usaha Kecil Menengah Kabupaten Labuhanbatu Selatan



**Tabel 11.1** Jumlah Pedagang Menurut Kecamatan di Kabupaten Labuhanbatu Selatan, 2017–2020  
**Table** 11.1 *Number of Merchant by Subdistrict of Facility in Labuhanbatu Selatan Regency, 2017–2020*

Kecamatan Subdistrict	Pedagang Besar High Level Merchant	Pedagang Menengah Middle Level Merchant	Pedagang Kecil Low Level Merchant
(1)	(2)	(3)	(4)
Sungai Kanan	-	-	539
Torgamba	-	-	690
Kotapinang	-	-	403
Silangkitang	-	-	204
Kampung Rakyat	-	-	193
<b>Jumlah/Total</b>	<b>-</b>	<b>-</b>	<b>2 029</b>

Catatan/Note: -

Sumber/Source: Dinas Perdagangan dan Koperasi Usaha Kecil Menengah Kabupaten Labuhanbatu Selatan

**Tabel**  
**Table** 11.2

**Jumlah Perusahaan Menurut Industri di Kabupaten**  
**Labuhanbatu Selatan, 2020**  
**Number of Companies by Industrial in Labuhanbatu Selatan**  
**Regency 2020**

<b>Kode Industri</b> <b>Industrial Code</b>	<b>Jumlah Perusahaan</b> <b>Number of Companies</b>	<b>Tenaga Kerja</b> <b>Employee</b>
(1)	(2)	(3)
<i>Makanan dan Minuman/</i> <i>Food and Beverage</i>	31	-
<i>Tembakau/</i> <i>Tobacco</i>	24	-
<i>Tekstil/</i> <i>Textiles</i>	4	-
Pakaian Jadi/ Apparel	8	-
Kulit & Barang dari Kulit/ Leather and Leather goods	-	-
Kayu, barang dari kayu & barang2 anyaman/ Wood, articles of wood and woven goods	6	-
Kertas & Barang2 dari kertas/ Paper and goods of paper	-	-
Penerbitan, Percetakan & Reproduksi Media rekaman/ Publishing, printing, and reproduction media recordings	8	-
Batubara, pengilangan minyak bumi, pengolahan gas bumi, barang2 dari hasil pengilangan minyak bumi, & bahan bakar nuklir/ Coal, petroleum refining, natural gas processing, goods from the petroleum refining, and nuclear fuel	43	-

Lanjutan Tabel/*Continued Table* 11.2

<b>Industri Industrial</b>	<b>Jumlah Perusahaan Number of Companies</b>	<b>Tenaga Kerja Employee</b>
(1)	(2)	(3)
Kimia & barang2 dari bahan kimia/ <i>Chemical and goods of chemical</i>	79	-
Karet & barang dari karet/ <i>Rubber and Rubber goods</i>	1	-
Barang galian bukan logam/ <i>Nonmetallic mineral products</i>	-	-
Logam Dasar/ <i>Base metals</i>	-	-
Barang-barang dari logam kecuali mesin & peralatannya/ <i>Metal goods except machinery and equipment</i>	16	-
Mesin & perlengkapannya/ <i>Machinery &amp; equipment</i>	4	-
Mesin & peralatan kantor, akuntansi & pengolahan data/ <i>Machinery and office equipment, accounting, and data processing</i>	7	-
Mesin listrik lainnya & perlengkapannya/ <i>Other lectrical Machinery and equipment</i>	4	-
Radio televisi & peralatan komunikasi serta perlengkapannya/ <i>Radio, television and communication equipment and equipment</i>	2	-
Perlatan kedokteran, alat2 ukur, peralatan navigasi, peralatan optik, jam & lonceng/ <i>Medical equipment, measuring alat2, navigation equipment, optical instruments, clocks and bells</i>	2	-

Lanjutan Tabel/*Continued Table* 11.2

<b>Industri</b> <i>Industrial</i>	<b>Jumlah Perusahaan</b> <i>Number of Companies</i>	<b>Tenaga Kerja</b> <i>Employee</i>
(1)	(2)	(3)
Kendaraan bermotor/ <i>Motor vehicle</i>	7	-
Alat angkutan, selain kendaraan bermotor roda 4 atau lebih/ <i>Transport equipment, besides 4 or more wheels motor vehicle</i>	14	-
Furniture & industri pengolahan lainnya/ <i>Furniture &amp; other manufacturing industries</i>	3	-
Daur ulang barang2 bukan logam/ <i>Recycling of non-metal goods</i>	-	-

Catatan/Note: -

Sumber/Source: Dinas Penanaman Modal dan Perizinan Pelayanan Terpadu Satu Pintu Kabupaten Labuhanbatu Selatan/*Department Of Investment and Integrated Licensing One Door Of Labuhanbatu Selatan Regency*

Tabel  
Table 11.3

**Jumlah Perusahaan Industri Besar/Sedang Menurut Kecamatan di Kabupaten Labuhanbatu Selatan, 2017–2020**  
**Number of Large/Medium Establishments by Subdistrict in Labuhanbatu Selatan Regency, 2017-2020**

Kecamatan Subdistrict	2017	2018	2019	2020
(1)	(2)	(3)	(4)	(5)
Sungai Kanan	3	-	-	3
Torgamba	8	19	19	30
Kotapinang	30	32	32	18
Silangkitang	-	-	-	1
Kampung Rakyat	4	3	3	3
<b>Labuhanbatu Selatan</b>	<b>45</b>	<b>54</b>	<b>54</b>	<b>55</b>

Catatan/Note: -

Sumber/Source: Dinas Penanaman Modal dan Perizinan Pelayanan Terpadu Satu Pintu Kabupaten Labuhanbatu Selatan/Department Of Investment and Integrated Licensing One Door Of Labuhanbatu Selatan Regency

**Tabel**  
**Table 11.4**

**Jumlah Perusahaan Industri Kecil Menurut Kecamatan di  
Kabupaten Labuhanbatu Selatan, 2017– 2020**  
**Number of Small Manufacturing by Subdistrict in  
Labuhanbatu Selatan Regency, 2017-2020**

<b>Kecamatan Subdistrict</b>	<b>2017</b>	<b>2018</b>	<b>2019</b>	<b>2020</b>
(1)	(2)	(3)	(4)	(5)
Sungai Kanan	170	30	30	22
Torgamba	327	84	84	67
Kotapinang	273	64	64	61
Silangkitang	176	10	10	7
Kampung Rakyat	338	63	63	24
<b>Labuhanbatu Selatan</b>	<b>1 284</b>	<b>251</b>	<b>251</b>	<b>181</b>

Catatan/Note: -

Sumber/Source: Dinas Penanaman Modal dan Perizinan Pelayanan Terpadu Satu Pintu Kabupaten Labuhanbatu Selatan/Department Of Investment and Integrated Licensing One Door Of Labuhanbatu Selatan Regency

**Tabel 11.5** Banyaknya Perusahaan Menurut Bentuk Badan Hukum di Kabupaten Labuhanbatu Selatan, 2017– 2020  
**Number of Company by Type Of Corporation in Labuhanbatu Selatan Regency, 2017-2020**

<b>Badan Hukum Type Of Corporation</b>	<b>2017</b>	<b>2018</b>	<b>2019</b>	<b>2020</b>
(1)	(2)	(3)	(4)	(5)
PT	13	33	33	23
Koperasi	3	3	3	3
CV	62	26	26	32
Firma	-	-	-	-
PO	169	242	242	197
Perorangan	-	-	-	-
Lainnya	-	-	-	-
<b>Labuhanbatu Selatan</b>	<b>247</b>	<b>305</b>	<b>305</b>	<b>255</b>

Catatan/Note: -

Sumber/Source: Dinas Penanaman Modal dan Perizinan Pelayanan Terpadu Satu Pintu Kabupaten Labuhanbatu Selatan/Department Of Investment and Integrated Licensing One Door Of Labuhanbatu Selatan Regency

**Tabel**  
**Table 11.6**

**Banyaknya Perusahaan Terdaftar Menurut Sektor Usaha dan Bentuk Badan Hukum di Kabupaten Labuhanbatu Selatan, 2020**

***Number of Enterprises by Sectors and Type Of Corporation in Labuhanbatu Selatan Regency, 2020***

Sektor Usaha Sectors	PT	Koperasi	CV	Firma	PO	Per orangan	Lain- nya	Jumlah Total
(1)	(2)	(3)	(4)	(5)	(6)	(7)	(8)	(9)
Pertanian, Peternakan, Kehutanan dan Perikanan	-	-	2	-	7	-	-	9
Pertambangan dan Penggalian	-	-	-	-	-	-	-	-
Industri Pengolahan	1	-	-	-	4	-	-	5
Listrik, Gas, dan Air	-	-	-	-	-	-	-	-
Bangunan	6	-	8	-	1	-	-	15
Perdagangan Besar, Eceran, Rumah Makan, Hotel, dan Penginapan	8	-	19	-	163	-	-	190
Angkutan, Pergudangan dan Komunikasi, Keuangan, Asuransi dan Jasa Persewaan	2	-	2	-	6	-	-	10
Sewa Tanah dan Jasa Perusahaan	1	-	-	-	3	-	-	4
Jasa Kemasyarakatan, Sosial dan Perorangan	2	-	1	-	11	-	-	14
Kegiatan Usaha Lainnya	-	1	-	-	-	2	-	3
<b>Labuhanbatu Selatan</b>	<b>20</b>	<b>1</b>	<b>32</b>	<b>-</b>	<b>195</b>	<b>2</b>	<b>-</b>	<b>250</b>

Catatan/Note: -

Sumber/Source: Dinas Penanaman Modal dan Perizinan Pelayanan Terpadu Satu Pintu Kabupaten Labuhanbatu Selatan/Department Of Investment and Integrated Licensing One Door Of Labuhanbatu Selatan Regency



Tabel  
Table 11.7

**Banyaknya Tanda Daftar Perusahaan Menurut Kecamatan dan Bentuk Badan Hukum di Kabupaten Labuhanbatu Selatan, 2020**  
**Number of Trade Sign by Subdistrict and Type Of Corporation in Labuhanbatu Selatan Regency, 2020**

Kecamatan Subdistrict	PT	Koperasi	CV	Firma	PO	Jumlah Total
(1)	(2)	(3)	(4)	(5)	(6)	(9)
Sungai Kanan	1	-	2	-	22	25
Torgamba	14	-	13	-	67	94
Kotapinang	5	1	12	-	61	79
Silangkitang	-	-	1	-	7	8
Kampung Rakyat	1	2	2	-	24	29
<b>Labuhanbatu Selatan</b>	<b>21</b>	<b>3</b>	<b>30</b>	<b>-</b>	<b>181</b>	<b>235</b>

Catatan/Note:

-

Sumber/Source: Dinas Penanaman Modal dan Perizinan Pelayanan Terpadu Satu Pintu Kabupaten Labuhanbatu Selatan/Department Of Investment and Integrated Licensing One Door Of Labuhanbatu Selatan Regency

**Tabel 11.8**  
**Table**

**Banyaknya Penerbitan SIUP Menurut klasifikasi dan Kecamatan di Kabupaten Labuhanbatu Selatan, 2020**  
**Number of Trade Licence by Manufacture Classification and Subdistrict in Labuhanbatu Selatan Regency, 2020**

Kecamatan Subdistrict	Perusahaan Besar Larga Manufacture	Perusahaan Sedang Medium Manufacture	Perusahaan Kecil Small Manufacture	Jumlah Total
(1)	(2)	(3)	(4)	(5)
Sungai Kanan	1	2	22	25
Torgamba	14	13	67	94
Kotapinang	5	12	61	78
Silangkitang	-	1	7	8
Kampung Rakyat	1	2	24	27
<b>Labuhanbatu Selatan</b>	<b>21</b>	<b>30</b>	<b>181</b>	<b>232</b>

Catatan/Note: -

Sumber/Source: Dinas Penanaman Modal dan Perizinan Pelayanan Terpadu Satu Pintu Kabupaten Labuhanbatu Selatan/Department Of Investment and Integrated Licensing One Door Of Labuhanbatu Selatan Regency



# SISTEM NERACA REGIONAL

## SYSTEM OF REGIONAL ACCOUNTS

12

**PDRB ADHB 2020**  
**28.198.968,3** Juta Rupiah

Pertumbuhan  
Ekonomi  
**0,80%**

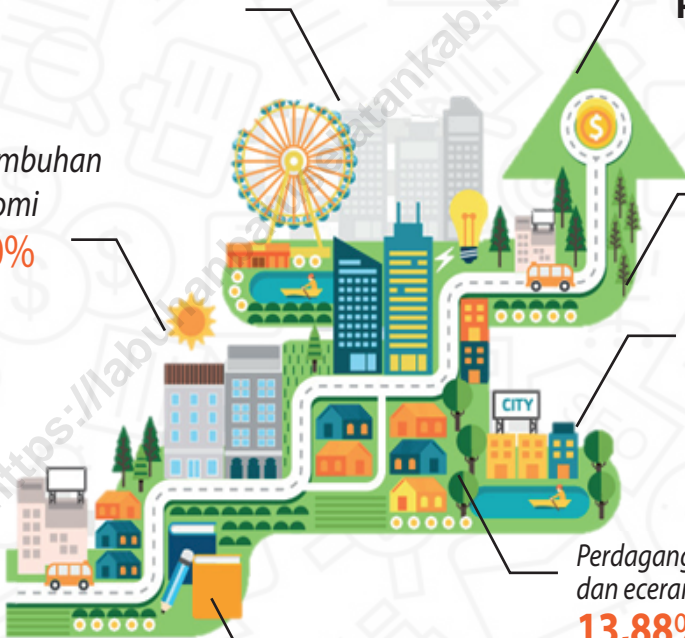
**Distribusi  
PDRB ADHB**

Industri  
Pengolahan  
**43,95%**

Pertanian  
**26,47%**

Perdagangan besar  
dan eceran  
**13,88%**

Sektor Lainnya  
**15,70%**





**PENJELASAN TEKNIS**

1. Produk Domestik Bruto pada tingkat nasional serta Produk Domestik Regional Bruto (PDRB) pada tingkat regional (provinsi) menggambarkan kemampuan suatu wilayah untuk menciptakan nilai tambah pada suatu waktu tertentu. Untuk menyusun PDB maupun PDRB digunakan 2 pendekatan, yaitu lapangan usaha dan pengeluaran. Keduanya menyajikan komposisi data nilai tambah dirinci menurut sumber kegiatan ekonomi (lapangan usaha) dan menurut komponen penggunaannya. PDB maupun PDRB dari sisi lapangan usaha merupakan penjumlahan seluruh komponen nilai tambah bruto yang mampu diciptakan oleh sektor-sektor ekonomi atas berbagai aktivitas produksinya. Sedangkan dari sisi pengeluaran menjelaskan tentang penggunaan dari nilai tambah tersebut.
2. PDRB menurut lapangan usaha mengalami perubahan klasifikasi dari 9 lapangan usaha menjadi 17 lapangan usaha. PDRB menurut lapangan usaha dirinci menurut total nilai tambah dari seluruh sektor ekonomi yang mencakup lapangan usaha Pertanian, Kehutanan, dan Perikanan; Pertambangan dan Penggalian; Industri Pengolahan; Pengadaan Listrik dan Gas; Pengadaan Air,

**TECHNICAL NOTES**

1. *The basic measure of the value added arising from economic activity is known as Gross Domestic Product at the national level and Gross Regional Domestic Product (GRDP) at the regional level (provinces/regencies/municipalities). To compile these statistics, two approaches have been used, i.e. "production approach" and "expenditure approach". The first approach is to measure value added produced by various kinds of economic activities, while the second approach is to measure final uses of the country's output. In other words, GDP/GRDP is the sum of total value added produced by all economic industries (activities) and the way of using it.*
2. *GRDP by industry classification changes from 9 sectors to 17 industries. GRDP by industry is classified by types of economic activities such as Agriculture, Forestry and Fishing; Mining and Quarrying; Manufacturing; Electricity and Gas; Water supply, Sewerage, Waste Management and Remediation Activities; Construction; Wholesale and Retail Trade; Repair of Motor Vehicles and Motorcycles; Transportation and Storage; Accommodation and Food Service Activities; Information and Communication; Financial and Insurance Activities; Real Estate Activities; Business Activities;*

- Pengelolaan Sampah, Limbah dan Daur Ulang; Konstruksi; Perdagangan Besar dan Eceran, Reparasi Mobil dan Sepeda Motor; Transportasi dan Pergudangan; Penyediaan Akomodasi dan Makan Minum; Informasi dan Komunikasi; Jasa Keuangan dan Asuransi; Real Estat; Jasa Perusahaan; Administrasi Pemerintahan, Pertahanan dan Jaminan Sosial Wajib; Jasa Pendidikan; Jasa Kesehatan dan Kegiatan Sosial; dan Jasa lainnya.
3. PDRB menurut pengeluaran mengalami perubahan klasifikasi dimana pengeluaran konsumsi Lembaga Non Profit yang Melayani Rumah Tangga (LNPR) yang sebelumnya termasuk bagian dari pengeluaran konsumsi rumah tangga menjadi komponen terpisah. Sehingga klasifikasi PDB menurut pengeluaran dirinci menjadi 7 komponen yaitu komponen pengeluaran konsumsi rumah tangga, pengeluaran konsumsi LNPR, pengeluaran konsumsi pemerintah, pembentukan modal tetap bruto, perubahan inventori, ekspor barang dan jasa, dan impor barang dan jasa.
- Public Administration; Defence and Compulsory Social Security; Education; Human Health and Social Work Activities; and Other Services Activities.*
3. *GRDP by expenditure classification changes where consumption expenditure Non-profit Institutions Serving Households (NPISH) previously included as part of household consumption expenditure is taken out into separate component. So that, GDP by type of expenditures is classified into: household consumption expenditure, NPISH consumption expenditure, government consumption expenditure, gross fixed capital formation, changes in inventories, exports of goods and services, and imports of goods and services.*

**ULASAN**

Produk Domestik Regional Bruto (PDRB) Kabupaten Labuhanbatu Selatan Atas Dasar Harga Berlaku (ADHB) pada tahun 2020 sebesar 28,198,968.3 juta rupiah. Sektor industri pengolahan merupakan kontributor utama dengan peranan mencapai 43,95 persen. Selanjutnya diikuti oleh sektor pertanian sebesar 26,47 persen serta sektor perdagangan besar dan eceran sebesar 13,88 persen. Sementara sektor-sektor lainnya hanya memberikan total kontribusi sebesar 15,70 persen terhadap perekonomian di Kabupaten Labuhanbatu Selatan.

Untuk melihat produktivitas ekonomi (dengan mengabaikan inflasi) maka digunakan PDRB Atas Harga Konstan (ADHK). Berdasarkan harga konstan tahun 2010, PDRB Kabupaten Labuhanbatu Selatan pada tahun 2020 sebesar 18,899,307.9 juta rupiah.

Atas Dasar Harga Konstan tahun 2010, sektor Informasi dan Komunikasi (J) mengalami pertumbuhan tertinggi yaitu sebesar 6,80 persen; diikuti sektor Pertanian, Kehutanan, dan Perikanan (A) sebesar 4,87 persen; sektor Pengadaan Listrik dan Gas (D) sebesar 3,57 persen; dan sektor Pengadaan Air; Pengelolaan Sampah, Limbah, dan Daur Ulang (E) sebesar 3,25 persen.

**DESCRIPTION**

*Gross Regional Product (GRDP) of Labuhanbatu Selatan at current market price at 2020 was 28,198,968.3 million rupiahs. Manufacturing Industry sector was prime contributor with 43,95 percents contribute. Then followed by agriculture sector as much as 26,47 percents, then wholesale and retail trade sector as much as 13,88 percents. And the rest of the sectors contribute 15,70 percents for Labuhanbatu Selatan Regency's economic.*

*It used GRDP at constant market price to show the economic productivity (with ignored inflasi). Based of the constant market price of 2010, GRDP Labuhanbatu Selatan Regency 2020 as much as 18,899,307.9 million rupiahs.*

*Based of the constant market price of 2010, Information and Communication services sectors (J) as much as 6,80 percents; followed by Agriculture, Forestry, and Fishing sectors (A) as much as 4,87 percents growth; Electricity and Gas sectors (D) as much as 3,57 percents; Water Supply; Sewerage, Waste Management, and Remediation Activities sectors (E) as much as 3,25 percents.*



Secara keseluruhan, perekonomian di Kabupaten Labuhanbatu Selatan pada tahun 2020 naik sebesar 0,18 persen bila dibandingkan pada tahun 2019.

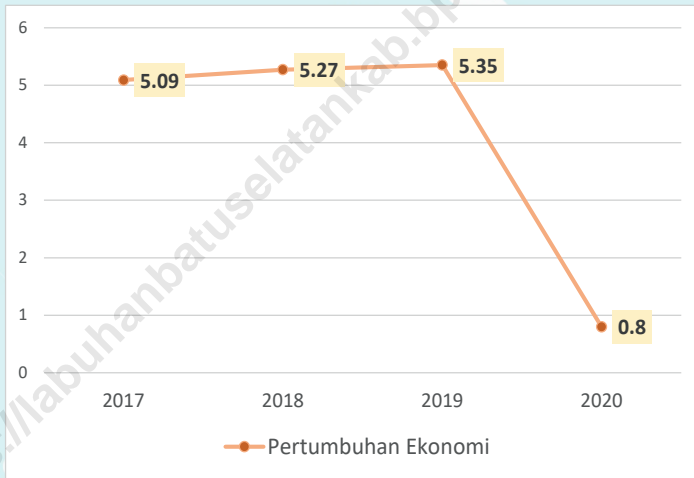
PDRB Perkapita Kabupaten Labuhanbatu Selatan tahun 2020 Atas Dasar Harga Berlaku sebesar 81.779.044 rupiah. Sedangkan berdasarkan harga konstan 2010, PDRB perkapita tahun 2020 sebesar 54.809.358 rupiah.

*Generally, Labuhanbatu Selatan Regency's economic at 2020 increased as much as 0,18 percent from 2019.*

*Per capita GRDP at current market price 2020 of Labuhanbatu Selatan Regency was 81.779.044 rupiahs;. While per capita GRDP at 2010 constant market price was 54.809.358 rupiahs at 2020.*

**Gambar**  
**Figures** 12.1

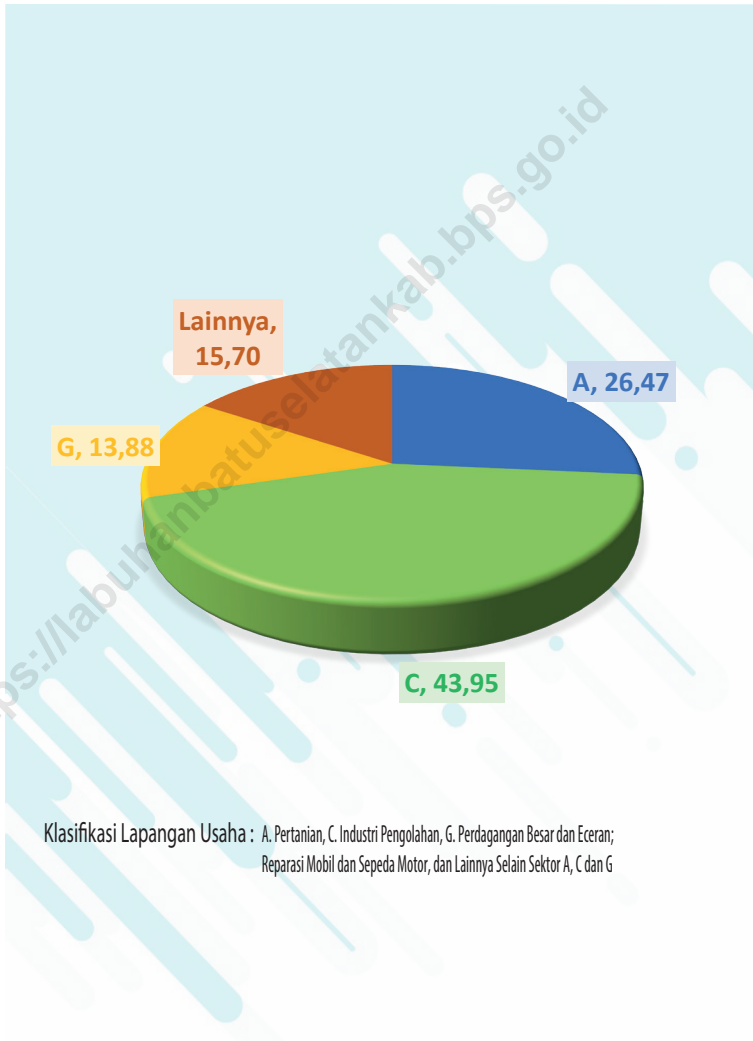
**Pertumbuhan Ekonomi Kabupaten Labuhanbatu Selatan(%), 2017-2020**  
*Economic Growth of Labuhanbatu Selatan regency (%), 2017-2020*



Sumber/Source : BPS, berbagai sensus, survei dan sumber lain/BPS-Statistics Indonesia, various census, survey, and other sources

**Gambar** 12.2  
**Figures**

**Distribusi PDRB ADHB Lapangan Usaha (%), 2020**  
**Percentage Distribution of Gross Regional Domestic Product at Current Market Prices by Industry(%), 2020**



Sumber/Source : BPS, berbagai sensus, survei dan sumber lain/BPS-Statistics Indonesia, various census, survey, and other sources

**Tabel**  
**Table** 12.1.**Produk Domestik Regional Bruto Atas Dasar Harga  
Berlaku Menurut Lapangan Usaha di Kabupaten  
Labuhanbatu Selatan (miliar rupiah), 2016–2020**  
**Gross Regional Domestic Product at Current Market Prices  
by Industry in Labuhanbatu Selatan Regency (billion  
rupiahs), 2016–2020**

<b>Lapangan Usaha/Industry</b>	<b>2016</b>	<b>2017</b>	<b>2018</b>	<b>2019</b>	<b>2020</b>
(1)	(2)	(3)	(4)	(5)	(6)
A Pertanian, Kehutanan, dan Perikanan/ <i>Agriculture, Forestry, and Fishing</i>	5 840,74	6 322,26	6 530,09	6 915,15	7 465,08
B Pertambangan dan Penggalian/ <i>Mining and Quarrying</i>	73,73	75,69	82,09	88,25	88,42
C Industri Pengolahan/ <i>Manufacturing</i>	8 887,25	10 075,66	11 050,18	11 884,80	12 394,07
D Pengadaan Listrik dan Gas/ <i>Electricity and Gas</i>	10,46	11,73	12,56	13,76	14,26
E Pengadaan Air; Pengelolaan Sampah, Limbah, dan Daur Ulang/ <i>Water Supply; Sewerage, Waste Management, and Remediation Activities</i>	4,18	4,71	5,00	5,49	5,70
F Konstruksi/ <i>Construction</i>	1 485,08	1 632,43	1 829,39	1 985,05	1 939,95
G Perdagangan Besar dan Eceran; Reparasi Mobil dan Sepeda Motor/ <i>Wholesale and Retail Trade; Repair of Motor Vehicles and Motorcycles</i>	2 838,36	3 055,35	3 449,26	3 894,50	3 913,47
H Transportasi dan Pergudangan/ <i>Transportation and Storage</i>	229,21	250,23	268,81	292,75	286,69
I Penyediaan Akomodasi dan Makan Minum/ <i>Accommodation and Food Service Activities</i>	191,58	210,55	232,78	254,68	244,35
J Informasi dan Komunikasi/ <i>Information and Communication</i>	78,44	87,37	96,39	109,68	119,25

Lanjutan Tabel/*Continued Table* 12.1

Lapangan Usaha/ <i>Industry</i>		2016	2017	2018	2019	2020
(1)		(2)	(3)	(4)	(5)	(6)
K	Jasa Keuangan dan Asuransi/ <i>Financial and Insurance Activities</i>	210,52	218,58	226,57	241,14	243,96
L	Real Estat/ <i>Real Estate Activities</i>	551,63	613,78	661,63	708,53	732,66
M,N	Jasa Perusahaan/ <i>Business Activities</i>	31,68	34,92	37,01	40,98	40,70
O	Administrasi Pemerintahan, Pertahanan, dan Jaminan Sosial Wajib/ <i>Public Administration and Defence; Compulsory Social Security</i>	375,85	393,45	414,38	445,23	451,86
P	Jasa Pendidikan/ <i>Education</i>	104,50	110,21	118,10	131,25	135,53
Q	Jasa Kesehatan dan Kegiatan Sosial/ <i>Human Health and Social Work Activities</i>	71,85	77,82	86,55	95,18	97,64
R,S,T,U	Jasa Lainnya/ <i>Other Services Activities</i>	19,09	21,59	23,24	25,90	25,39
<b>Produk Domestik Regional Bruto/Gross Regional Domestic Product</b>		<b>21 004,17</b>	<b>23 196,31</b>	<b>25 124,04</b>	<b>27 132,30</b>	<b>28 198,97</b>

Catatan/*Note*: ...Sumber/*Source*: BPS, berbagai sensus, survei dan sumber lain/*BPS-Statistics Indonesia, various census, survey, and other sources*

**Tabel**  
**Table** 12.2

**Produk Domestik Regional Bruto Atas Dasar Harga Konstan 2010 Menurut Lapangan Usaha di Kabupaten Labuhanbatu Selatan (miliar rupiah), 2016–2020**  
**Gross Regional Domestic Product at 2010 Constant Market Prices by Industry in Labuhanbatu Selatan Regency (billion rupiahs), 2016–2020**

<b>Lapangan Usaha/Industry</b>	<b>2016</b>	<b>2017</b>	<b>2018</b>	<b>2019</b>	<b>2020</b>
(1)	(2)	(3)	(4)	(5)	(6)
A Pertanian, Kehutanan, dan Perikanan/ <i>Agriculture, Forestry, and Fishing</i>	5 172,03	5 376,35	5 617,69	5 949,46	6 239,40
B Pertambangan dan Penggalian/ <i>Mining and Quarrying</i>	53,51	56,24	59,22	62,66	60,85
C Industri Pengolahan/ <i>Manufacturing</i>	6 489,76	6 822,01	7 190,04	7 564,62	7 564,18
D Pengadaan Listrik dan Gas/ <i>Electricity and Gas</i>	10,76	11,24	11,48	11,99	12,42
E Pengadaan Air; Pengelolaan Sampah, Limbah, dan Daur Ulang/ <i>Water Supply; Sewerage, Waste Management, and Remediation Activities</i>	2,95	3,14	3,27	3,41	3,52
F Konstruksi/ <i>Construction</i>	1 037,61	1 118,05	1 188,08	1 257,86	1 186,01
G Perdagangan Besar dan Eceran; Reparasi Mobil dan Sepeda Motor/ <i>Wholesale and Retail Trade; Repair of Motor Vehicles and Motorcycles</i>	2 013,82	2 136,67	2 270,40	2 367,97	2 310,08
H Transportasi dan Pergudangan/ <i>Transportation and Storage</i>	161,55	175,76	186,99	195,55	184,28
I Penyediaan Akomodasi dan Makan Minum/ <i>Accommodation and Food Service Activities</i>	136,55	147,32	159,21	169,51	161,30
J Informasi dan Komunikasi/ <i>Information and Communication</i>	77,49	84,13	90,95	96,90	103,50

Lanjutan Tabel/Continued Table 12.2

Lapangan Usaha/Industry		2016	2017	2018	2019	2020
(1)		(2)	(3)	(4)	(5)	(6)
K	Jasa Keuangan dan Asuransi/ <i>Financial and Insurance Activities</i>	153,10	153,24	155,28	161,63	163,44
L	Real Estat/ <i>Real Estate Activities</i>	369,81	397,75	420,25	442,75	447,31
M,N	Jasa Perusahaan/ <i>Business Activities</i>	21,34	22,43	23,48	24,62	23,50
O	Administrasi Pemerintahan, Pertahanan, dan Jaminan Sosial Wajib/ <i>Public Administration and Defence; Compulsory Social Security</i>	242,34	248,44	258,54	269,22	267,45
P	Jasa Pendidikan/ <i>Education</i>	79,49	83,41	87,07	91,51	92,22
Q	Jasa Kesehatan dan Kegiatan Sosial/ <i>Human Health and Social Work Activities</i>	53,63	57,73	61,62	65,31	65,26
R,S,T,U	Jasa Lainnya/ <i>Other Services Activities</i>	12,70	13,66	14,36	15,18	14,59
<b>Produk Domestik Regional Bruto/Gross Regional Domestic Product</b>		<b>16 088,42</b>	<b>16 907,59</b>	<b>17 797,95</b>	<b>18 750,16</b>	<b>18 899,31</b>

Catatan/Note: ...

Sumber/Source: BPS, berbagai sensus, survei dan sumber lain/BPS-Statistics Indonesia, various census, survey, and other sources

**Tabel**  
**Table** 12.3

**Distribusi Persentase Produk Domestik Regional Bruto Atas Dasar Harga Berlaku Menurut Lapangan Usaha di Kabupaten Labuhanbatu Selatan, 2016–2020**  
**Percentage Distribution of Gross Regional Domestic Product at Current Market Prices by Industry in Labuhanbatu Selatan Regency, 2016–2020**

Lapangan Usaha/Industry	2016	2017	2018	2019	2020
(1)	(2)	(3)	(4)	(5)	(6)
A Pertanian, Kehutanan, dan Perikanan/ <i>Agriculture, Forestry, and Fishing</i>	27,81	27,26	25,99	25,49	26,47
B Pertambangan dan Penggalian/ <i>Mining and Quarrying</i>	0,35	0,33	0,33	0,33	0,31
C Industri Pengolahan/ <i>Manufacturing</i>	42,31	43,44	43,98	43,80	43,95
D Pengadaan Listrik dan Gas/ <i>Electricity and Gas</i>	0,05	0,05	0,05	0,05	0,05
E Pengadaan Air; Pengelolaan Sampah, Limbah, dan Daur Ulang/ <i>Water Supply; Sewerage, Waste Management, and Remediation Activities</i>	0,02	0,02	0,02	0,02	0,02
F Konstruksi/ <i>Construction</i>	7,07	7,04	7,28	7,32	6,88
G Perdagangan Besar dan Eceran; Reparasi Mobil dan Sepeda Motor/ <i>Wholesale and Retail Trade; Repair of Motor Vehicles and Motorcycles</i>	13,51	13,17	13,73	14,35	13,88
H Transportasi dan Pergudangan/ <i>Transportation and Storage</i>	1,09	1,08	1,07	1,08	1,02
I Penyediaan Akomodasi dan Makan Minum/ <i>Accommodation and Food Service Activities</i>	0,91	0,91	0,93	0,94	0,87
J Informasi dan Komunikasi/ <i>Information and Communication</i>	0,37	0,38	0,38	0,40	0,42
K Jasa Keuangan dan Asuransi/ <i>Financial and Insurance Activities</i>	1,00	0,94	0,90	0,89	0,87



Lanjutan Tabel/*Continued Table* 12.3

Lapangan Usaha/ <i>Industry</i>		2016	2017	2018	2019	2020
(1)		(2)	(3)	(4)	(5)	(6)
L	Real Estat/ <i>Real Estate Activities</i>	2,63	2,65	2,63	2,61	2,60
M,N	Jasa Perusahaan/ <i>Business Activities</i>	0,15	0,15	0,15	0,15	0,14
O	Administrasi Pemerintahan, Pertahanan, dan Jaminan Sosial Wajib/ <i>Public Administration and Defence; Compulsory Social Security</i>	1,79	1,70	1,65	1,64	1,60
P	Jasa Pendidikan/ <i>Education</i>	0,50	0,48	0,47	0,48	0,48
Q	Jasa Kesehatan dan Kegiatan Sosial/ <i>Human Health and Social Work Activities</i>	0,34	0,34	0,34	0,35	0,35
R,S,T,U	Jasa Lainnya/ <i>Other Services Activities</i>	0,09	0,09	0,09	0,10	0,09
<b>Produk Domestik Regional Bruto/<i>Gross Regional Domestic Product</i></b>		100,00	100,00	100,00	100,00	100,00

Catatan/*Note*: ...Sumber/*Source*: BPS, berbagai sensus, survei dan sumber lain/*BPS-Statistics Indonesia, various census, survey, and other sources*

**Tabel**  
**Table** 12.4**Laju Pertumbuhan Produk Domestik Regional Bruto Atas Dasar Harga Konstan 2010 Menurut Lapangan Usaha di Kabupaten Labuhanbatu Selatan (persen), 2017–2020**  
**Growth Rate of Gross Regional Domestic Product at 2010 Constant Market Prices by Industry in Labuhanbatu Selatan Regency (percent), 2017–2020**

<b>Lapangan Usaha/Industry</b>	<b>2017</b>	<b>2018</b>	<b>2019</b>	<b>2020</b>
(1)	(2)	(3)	(4)	(5)
A Pertanian, Kehutanan, dan Perikanan/ <i>Agriculture, Forestry, and Fishing</i>	3,95	4,49	5,91	4,87
B Pertambangan dan Penggalian/ <i>Mining and Quarrying</i>	5,11	5,30	5,80	-2,88
C Industri Pengolahan/ <i>Manufacturing</i>	5,12	5,39	5,21	-0,01
D Pengadaan Listrik dan Gas/ <i>Electricity and Gas</i>	4,46	2,16	4,47	3,57
E Pengadaan Air; Pengelolaan Sampah, Limbah, dan Daur Ulang/ <i>Water Supply; Sewerage, Waste Management, and Remediation Activities</i>	6,67	4,02	4,38	3,25
F Konstruksi/ <i>Construction</i>	7,75	6,26	5,87	-5,71
G Perdagangan Besar dan Eceran; Reparasi Mobil dan Sepeda Motor/ <i>Wholesale and Retail Trade; Repair of Motor Vehicles and Motorcycles</i>	6,10	6,26	4,30	-2,44
H Transportasi dan Pergudangan/ <i>Transportation and Storage</i>	8,79	6,39	4,58	-5,76
I Penyediaan Akomodasi dan Makan Minum/ <i>Accommodation and Food Service Activities</i>	7,89	8,07	6,47	-4,84
J Informasi dan Komunikasi/ <i>Information and Communication</i>	8,57	8,10	6,55	6,80
K Jasa Keuangan dan Asuransi/ <i>Financial and Insurance Activities</i>	0,09	1,33	4,09	1,12
L Real Estat/ <i>Real Estate Activities</i>	7,56	5,66	5,35	1,03

Lanjutan Tabel/Continued Table 12.4

Lapangan Usaha/Industry		2017	2018	2019	2020
(1)		(2)	(3)	(4)	(5)
M,N	Jasa Perusahaan/ <i>Business Activities</i>	5,12	4,65	4,89	-4,58
O	Administrasi Pemerintahan, Pertahanan, dan Jaminan Sosial Wajib/ <i>Public Administration and Defence; Compulsory Social Security</i>	2,52	4,07	4,13	-0,66
P	Jasa Pendidikan/ <i>Education</i>	4,93	4,39	5,10	0,77
Q	Jasa Kesehatan dan Kegiatan Sosial/ <i>Human Health and Social Work Activities</i>	7,64	6,73	5,98	-0,06
R,S,T,U	Jasa Lainnya/ <i>Other Services Activities</i>	7,56	5,18	5,71	-3,92
<b>Produk Domestik Regional Bruto/<i>Gross Regional Domestic Product</i></b>		<b>5,09</b>	<b>5,27</b>	<b>5,35</b>	<b>0,80</b>

Catatan/Note: ...

Sumber/Source: BPS, berbagai sensus, survei dan sumber lain/*BPS-Statistics Indonesia, various census, survey, and other sources*

**Tabel**  
**Table** 12.5**Produk Domestik Regional Bruto Atas Dasar Harga Berlaku Menurut Jenis Pengeluaran di Kabupaten Labuhanbatu Selatan (miliar rupiah), 2016–2020**  
**Gross Regional Domestic Product at Current Market Prices by Type of Expenditure in Labuhanbatu Selatan Regency (billion rupiahs), 2016–2020**

<b>Jenis Pengeluaran</b> <b>Type of Expenditure</b>	<b>2016</b>	<b>2017</b>	<b>2018</b>	<b>2019</b>	<b>2020</b>
(1)	(2)	(3)	(4)	(5)	(6)
Pengeluaran Konsumsi Rumah Tangga <i>Household Consumption Expenditure</i>	10 013,19	11 093,41	12 022,05	12 883,75	12 883,75
Pengeluaran Konsumsi LNPRT <i>NPISH Consumption Expenditure</i>	112,35	120,36	129,62	142,72	142,72
Pengeluaran Konsumsi Pemerintah <i>Government Consumption Expenditure</i>	881,27	968,13	1 055,08	1 077,53	1 077,53
Pembentukan Modal Tetap Bruto <i>Gross Fixed Capital Formation</i>	5 894,57	6 412,94	6 928,47	7 406,35	7 406,35
Perubahan Inventori <i>Changes in Inventories</i>	653,70	608,30	652,03	708,60	708,60
Ekspor Barang dan Jasa/ <i>Exports of Goods and Services</i>	7 473,24	8 424,39	9 174,57	10 013,85	10 013,85
Dikurangi: Impor Barang dan Jasa <i>Less: Import of Goods and Services</i>	4 024,16	4 431,22	4 837,77	5 100,49	5 100,49
Diskrepansi Statistik <sup>1</sup> <i>Statistical Discrepancies <sup>1</sup></i>	3 449,08	3 993,17	4 336,79	4 913,36	4 913,36
<b>Produk Domestik Regional Bruto/Gross Regional Domestic Product</b>	<b>21 004,17</b>	<b>23 196,31</b>	<b>25 124,04</b>	<b>27 132,30</b>	<b>27 132,30</b>

Catatan/Note: ...

Sumber/Source: BPS, berbagai sensus, survei dan sumber lain/BPS-Statistics Indonesia, various census, survey, and other sources

**Tabel**  
**Table** 12.6

**Produk Domestik Regional Bruto Atas Dasar Harga Konstan 2010 Menurut Jenis Pengeluaran di KabupatenLabuhanbatu Selatan (miliar rupiah), 2016–2020**

**Gross Regional Domestic Product at 2010 Constant Market Prices by Type of Expenditure in Labuhanbatu Selatan Regency (billion rupiahs), 2016–2020**

<b>Jenis Pengeluaran</b> <b>Type of Expenditure</b>	<b>2016</b>	<b>2017</b>	<b>2018</b>	<b>2019</b>	<b>2020</b>
(1)	(2)	(3)	(4)	(5)	(6)
Pengeluaran Konsumsi Rumah Tangga <i>Household Consumption Expenditure</i>	6 765,16	7 047,47	7 372,43	7 690,34	7 690,34
Pengeluaran Konsumsi LNPRT <i>NPISH Consumption Expenditure</i>	90,10	92,48	96,54	105,82	105,82
Pengeluaran Konsumsi Pemerintah <i>Government Consumption Expenditure</i>	662,17	690,38	719,32	726,31	726,31
Pembentukan Modal Tetap Bruto <i>Gross Fixed Capital Formation</i>	4 114,23	4 289,60	4 484,70	4 755,50	4 755,50
Perubahan Inventori <i>Changes in Inventories</i>	716,19	703,76	749,53	800,97	800,97
Ekspor Barang dan Jasa/ <i>Exports of Goods and Services</i>	7 085,92	7 532,94	8 025,54	8 546,69	8 546,69
Dikurangi: Impor Barang dan Jasa <i>Less: Import of Goods and Services</i>	3 345,34	3 449,03	3 650,10	3 875,47	3 875,47
Diskrepansi Statistik <sup>1</sup> <i>Statistical Discrepancies <sup>1</sup></i>	3 740,58	4 083,91	4 375,44	4 671,22	4 671,22
<b>Produk Domestik Regional Bruto/Gross Regional Domestic Product</b>	<b>16 088,42</b>	<b>16 907,59</b>	<b>17 797,95</b>	<b>18 750,16</b>	<b>18 750,16</b>

Catatan/Note: ...

Sumber/Source: BPS, berbagai sensus, survei dan sumber lain/BPS-Statistics Indonesia, various census, survey, and other sources

# PERBANDINGAN ANTAR KABUPATEN/KOTA

## REGENCY/MUNICIPAL COMPARISON

13

Jumlah Penduduk  
Sumatera Utara  
**14.799.361** jiwa

Indeks  
Pembangunan  
Manusia  
**71,77**

Nias Barat  
IPM Terendah  
**61,51**

Kota Medan  
IPM Tertinggi  
**80,98**

Laju PDRB ADHK  
Sumatera Utara  
**-1,07%**



**PENJELASAN TEKNIS**

1. Ada sebanyak 33 wilayah administratif yang ada di wilayah provinsi Sumatera Utara. Sebanyak 8 wilayah berstatus kotamadya, sisanya berstatus kabupaten.
2. Perbandingan antar kabupaten/kota diperlukan untuk melihat perkembangan pembangunan di masing-masing kabupaten/kota yang ada di provinsi Sumatera Utara.

**TECHNICAL NOTES**

1. *There are as many as 33 administrative regions in the province of Sumatra Utara. A total of 8 regions the status of the municipality, the remaining status of the regency.*
2. *Comparison between the regency/ municipal is required to see development in their respective regency/ municipalities in the province of Sumatra Utara.*



**ULASAN**

**DESCRIPTION**

Pada pertengahan tahun 2020, jumlah penduduk Sumatera Utara sebanyak 14.799.361 jiwa. Kota Medan adalah kota dengan penduduk terbanyak yaitu 2.435.252 jiwa, sedangkan yang paling sedikit terdapat di Kabupaten Pakpak Barat yaitu sebanyak 52,351 jiwa.

Laju pertumbuhan Produk Domestik Regional Bruto (PDRB) Sumatera Utara pada tahun 2020 sebesar -1,07 persen.

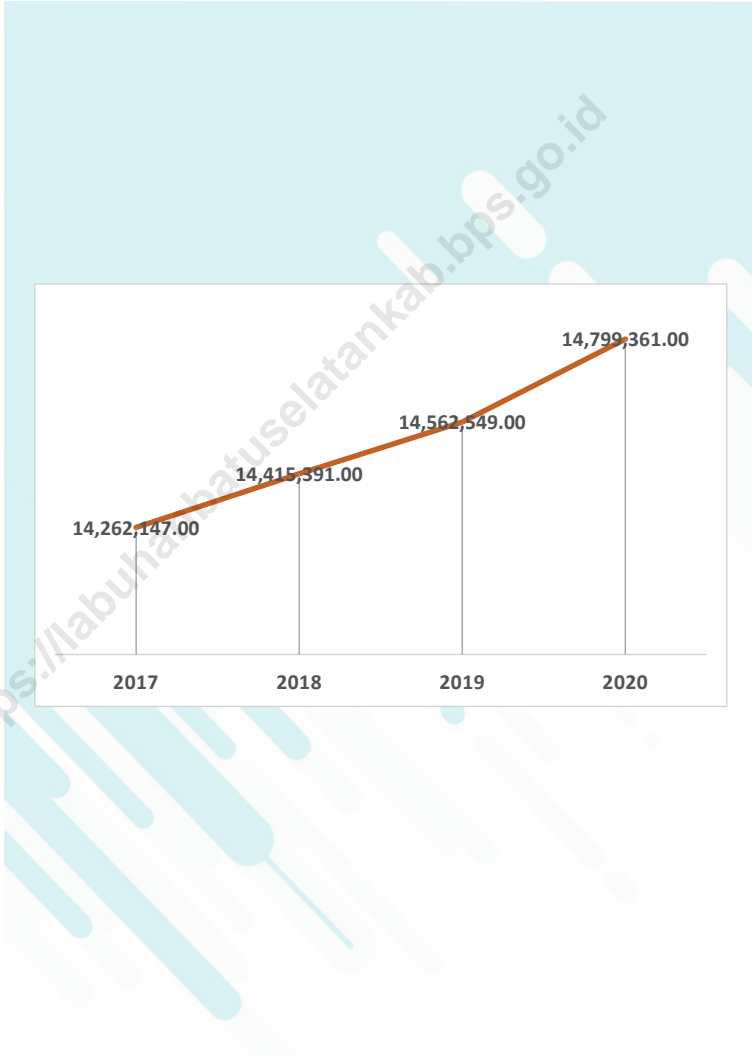
Perbandingan antar kabupaten/kota di Sumatera Utara selanjutnya dapat dilihat pada Tabel 13.1 sampai dengan Tabel 13.4

*In the middle of 2020, number of Sumatera Utara Province's population was 14.799.361 peoples. Medan was the biggest population city with 2.435.252 peoples, while the smallest population located in Pakpak Barat Regency as much as 52,351 peoples.*

*Growth of Gross Regional Domestic Product (GRDP) of Sumatera Utara on the year of 2020 was -1,07 percent.*

*Regency/City comparison of Sumatera Utara Province can be seen on Table 13.1 until Table 13.4*

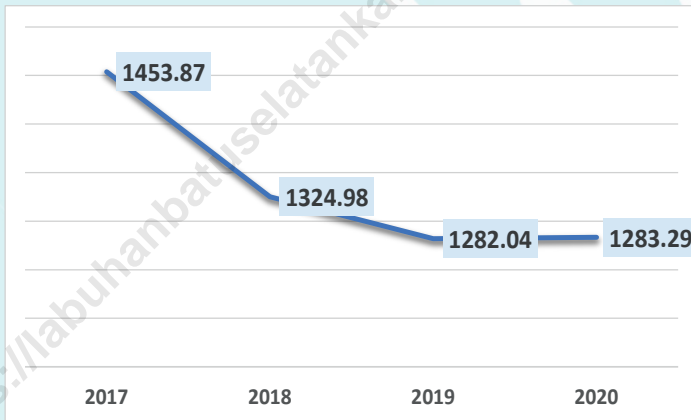
**Gambar** 13.1 **Penduduk Provinsi Sumatera Utara (Jiwa), 2017-2020**  
**Figures** *Populatiion Of North Sumatera Province, 2017-2020*



Sumber/Source : BPS Provinsi Sumatera Utara

**Gambar** 13.2  
**Figures**

**Penduduk Miskin Di Provinsi Sumatera Utara (ribu), 2017-2020**  
**Number of Poor Population in North Sumatera Province (thousand), 2017-2020**



Sumber/Source : BPS Provinsi Sumatera Utara

**Tabel**  
**Table** 13.1

**Jumlah Penduduk Menurut Kabupaten/Kota di Provinsi Sumatera Utara (ribu), 2016–2020**  
**Population by Regency/Municipality in Sumatera Utara Province (thousand), 2016–2020**

<b>Kabupaten/Kota</b> <b>Regency/Municipality</b>	<b>2017</b>	<b>2018</b>	<b>2019</b>	<b>2020</b>
(1)	(2)	(3)	(4)	(5)
Nias	142 110	142 840	143 319	146 672
Mandailing Natal	439 505	443 490	447 287	472 886
Tapanuli Selatan	278 587	280 283	281 931	300 911
Tapanuli Tengah	363 705	370 171	376 667	365 177
Tapanuli Utara	297 806	299 881	301 789	312 758
Toba Samosir	181 790	182 673	183 712	206 199
Labuhan Batu	478 593	486 480	494 178	493 899
Asahan	718 718	724 379	729 795	769 960
Simalungun	859 228	863 693	867 922	990 246
Dairi	281 876	283 203	284 304	308 764
Karo	403 207	409 675	415 878	404 998
Deli Serdang	2 114 627	2 155 625	2 195 709	1 931 441
Langkat	1 028 309	1 035 411	1 041 775	1 030 202
Nias Selatan	314 395	317 207	319 902	360 531
Humbang Hasundutan	186 694	188 480	190 186	197 751
Pakpak Bharat	47 183	48 119	48 935	52 351
Samosir	125 099	125 816	126 188	136 441
Serdang Bedagai	612 924	614 618	616 396	657 490
Batu Bara	409 091	412 992	416 493	410 678
Padang Lawas Utara	262 895	267 771	272 713	260 720
Padang Lawas	269 799	275 515	281 239	261 011
Labuhan Batu Selatan	326 825	332 922	338 982	314 094
Labuhan Batu Utara	357 691	360 926	363 816	381 994
Nias Utara	136 090	137 002	137 967	147 274
Nias Barat	81 279	81 663	82 154	89 994
Kota Sibolga	87 090	87 317	87 626	89 584
Kota Tanjung Balai	171 187	173 302	175 223	176 027
Kota Pematang Siantar	251 513	253 500	255 317	268 254
Kota Tebing Tinggi	160 686	162 581	164 402	172 838
Kota Medan	2 247 425	2 264 145	2 279 894	2 435 252
Kota Binjai	270 926	273 892	276 597	291 842
Kota Padangsidimpuan	216 013	218 892	221 827	225 105
Kota Gunungsitoli	139 281	140 927	142 426	136 017
<b>Sumatera Utara</b>	<b>14 262 147</b>	<b>14 415 391</b>	<b>14 562 549</b>	<b>14 799 361</b>

**Tabel**  
**Table** 13.2

**Laju Pertumbuhan Produk Domestik Regional Bruto Atas Dasar Harga Konstan 2010 Menurut Kabupaten/Kota di Provinsi Sumatera Utara (persen), 2016–2020**  
**Rate of Growth of Gross Regional Domestic Products at Constant 2010 Prices by Regency/Municipality in Sumatera Utara Province (percent), 2016–2020**

Kabupaten/Kota Regency/Municipality	2017	2018	2019	2020
(1)	(2)	(3)	(4)	(5)
Nias	5,01	4,95	5,04	1,80
Mandailing Natal	6,09	5,79	5,30	-0,94
Tapanuli Selatan	5,21	5,19	5,23	0,39
Tapanuli Tengah	5,24	5,20	5,18	-0,76
Tapanuli Utara	4,15	4,35	4,62	1,50
Toba Samosir	4,90	4,96	4,88	-0,27
Labuhan Batu	5,00	5,06	5,07	0,09
Asahan	5,48	5,61	5,64	0,21
Simalungun	5,13	5,18	5,20	1,01
Dairi	4,93	5,01	4,82	-0,94
Karo	5,21	4,55	4,60	-0,80
Deli Serdang	5,10	5,15	5,18	-1,78
Langkat	5,05	5,02	5,07	-0,86
Nias Selatan	4,56	5,02	5,03	0,61
Humbang Hasundutan	5,02	5,04	4,94	-0,13
Pakpak Bharat	5,94	5,85	5,87	-0,18
Samosir	5,35	5,58	5,70	-0,59
Serdang Bedagai	5,16	5,17	5,28	-0,44
Batu Bara	4,11	4,38	4,35	-0,31
Padang Lawas Utara	5,54	5,58	5,61	1,14
Padang Lawas	5,71	5,96	5,64	1,18
Labuhan Batu Selatan	5,09	5,27	5,35	0,80
Labuhan Batu Utara	5,11	5,20	5,15	0,27
Nias Utara	4,43	4,42	4,65	1,58
Nias Barat	4,81	4,77	4,82	1,66
Kota Sibolga	5,27	5,25	5,20	-1,36
Kota Tanjung Balai	5,51	5,77	5,79	-0,47
Kota Pematang Siantar	4,41	4,80	4,82	-1,89
Kota Tebing Tinggi	5,14	5,17	5,15	-0,70
Kota Medan	5,81	5,92	5,93	-1,98
Kota Binjai	5,39	5,46	5,51	-1,83
Kota Padangsidimpuan	5,32	5,45	5,51	-0,73
Kota Gunungsitoli	6,01	6,03	6,05	0,38
<b>Sumatera Utara</b>	<b>5,12</b>	<b>5,18</b>	<b>5,22</b>	<b>-1,07</b>

**Tabel**  
**Table** 13.3**Jumlah Penduduk Miskin Menurut Kabupaten/Kota di  
Provinsi Sumatera Utara (ribu), 2016–2020**  
**Number of Poor Population by Regency/Municipality in  
Sumatera Utara Province (thousand), 2016–2020**

<b>Kabupaten/Kota Regency/Municipality</b>	<b>2017</b>	<b>2018</b>	<b>2019</b>	<b>2020</b>
<b>(1)</b>	<b>(2)</b>	<b>(3)</b>	<b>(4)</b>	<b>(5)</b>
Nias	24,88	22,61	22,10	23,12
Mandailing Natal	48,30	42,39	40,64	41,31
Tapanuli Selatan	29,48	25,63	24,22	23,96
Tapanuli Tengah	53,05	48,53	46,99	47,19
Tapanuli Utara	33,75	29,20	28,57	28,41
Toba Samosir	18,49	15,82	15,78	16,05
Labuhan Batu	42,35	41,70	41,52	42,17
Asahan	83,67	74,14	70,53	66,32
Simalungun	91,35	80,30	76,33	73,64
Dairi	24,98	23,19	21,86	22,93
Karo	40,02	35,36	34,08	36,57
Deli Serdang	97,09	88,52	84,94	86,26
Langkat	114,41	105,46	103,08	101,87
Nias Selatan	57,95	52,70	52,51	53,88
Humbang Hasundutan	18,35	16,93	16,60	17,92
Pakpak Bharat	4,95	4,66	4,52	4,59
Samosir	18,43	16,81	15,79	15,8
Serdang Bedagai	56,93	50,49	48,69	49,18
Batu Bara	50,91	51,78	50,46	49,78
Padang Lawas Utara	27,98	26,82	26,06	26,79
Padang Lawas	24,42	23,05	23,17	23,87
Labuhan Batu Selatan	37,82	33,14	30,17	28,63
Labuhan Batu Utara	40,24	36,45	34,76	34,86
Nias Utara	39,47	36,33	34,42	34,75
Nias Barat	23,33	23,00	22,08	22,33
Kota Sibolga	11,91	10,81	10,82	10,49
Kota Tanjung Balai	24,68	25,30	24,54	23,54
Kota Pematang Siantar	25,34	22,01	21,99	21,23
Kota Tebing Tinggi	19,06	16,64	16,30	16,32
Kota Medan	204,22	186,45	183,79	183,54
Kota Binjai	18,23	16,07	15,61	15,91
Kota Padangsidimpuan	17,76	16,79	16,06	16,56
Kota Gunungsitoli	30,08	25,91	23,06	23,54
<b>Sumatera Utara</b>	<b>1 453,87</b>	<b>1 324,98</b>	<b>1 282,04</b>	<b>1 283,29</b>

**Tabel**  
**Table** 13.4

**Indeks Pembangunan Manusia Menurut Kabupaten/Kota  
di Provinsi Sumatera Utara, 2016–2020**  
*Human Development Index by Regency/Municipality in  
Sumatera Utara Province, 2016–2020*

<b>Kabupaten/Kota Regency/Municipality</b>	<b>2016</b>	<b>2017</b>	<b>2018</b>	<b>2019</b>	<b>2020</b>
(1)	(2)	(3)	(4)	(5)	(6)
Nias	59,75	60,21	60,82	61,65	61,93
Mandailing Natal	64,66	65,13	65,83	66,52	66,79
Tapanuli Selatan	68,22	68,69	69,10	69,75	70,12
Tapanuli Tengah	67,74	67,96	68,27	68,86	69,23
Tapanuli Utara	72,04	72,38	72,91	73,33	73,47
Toba Samosir	73,60	73,87	74,48	74,92	75,16
Labuhan Batu	70,52	71,00	71,39	71,94	72,01
Asahan	68,70	69,10	69,49	69,92	70,29
Simalungun	71,49	71,83	72,49	72,98	73,25
Dairi	69,67	70,36	70,89	71,42	71,57
Karo	73,34	73,53	73,91	74,25	74,43
Deli Serdang	73,57	73,94	74,92	75,43	75,44
Langkat	69,20	69,82	70,27	70,76	71,00
Nias Selatan	59,28	59,85	60,75	61,59	61,89
Humbang Hasundutan	66,63	67,30	67,96	68,83	68,87
Pakpak Bharat	65,95	66,25	66,63	67,47	67,59
Samosir	69,00	69,43	69,99	70,55	70,63
Serdang Bedagai	68,78	69,16	69,69	70,21	70,24
Batu Bara	66,75	67,20	67,67	68,35	68,36
Padang Lawas Utara	68,09	68,34	68,77	69,29	69,85
Padang Lawas	66,33	66,82	67,59	68,16	68,25
Labuhan Batu Selatan	70,27	70,48	70,98	71,39	71,40
Labuhan Batu Utara	70,31	70,79	71,08	71,43	71,61
Nias Utara	60,24	60,57	61,08	61,98	62,36
Nias Barat	59,09	59,56	60,42	61,14	61,51
Kota Sibolga	72,06	72,28	72,65	73,41	73,63
Kota Tanjung Balai	67,25	67,41	68,00	68,51	68,65
Kota Pematang Siantar	77,10	77,54	77,88	78,57	78,75
Kota Tebing Tinggi	73,59	73,90	74,50	75,08	75,17
Kota Medan	79,36	79,98	80,65	80,97	80,98
Kota Binjai	74,17	74,65	75,21	75,89	75,89
Kota Padangsidimpuan	73,42	73,81	74,38	75,06	75,22
Kota Gunungsitoli	66,87	67,68	68,33	69,30	69,31
<b>Sumatera Utara</b>	<b>70,00</b>	<b>70,57</b>	<b>71,18</b>	<b>71,74</b>	<b>71,77</b>



Sensus  
Penduduk  
2020

#MencatatIndonesia

# DATA

MENCERDASKAN BANGSA

*ENLIGHT THE NATION*



**BADAN PUSAT STATISTIK**  
**KABUPATEN LABUHANBATU SELATAN**  
**BPS-STATISTICS OF LABUHANBATU SELATAN REGENCY**

Jl. Kampung Baru III, No. 8, Kotapinang

Telp.: ... Fax.: ...

Homepage: <http://labuhanbatuselatankab.bps.go.id>, E-mail: [bps1222@bps.go.id](mailto:bps1222@bps.go.id)