



KABUPATEN BATU BARA DALAM ANGKA

Batu Bara Regency in Figures

2021



**BADAN PUSAT STATISTIK
KABUPATEN BATU BARA**
BPS-Statistics of Batu Bara Regency



KABUPATEN BATU BARA DALAM ANGKA

Batu Bara Regency in Figures

2021

KABUPATEN BATU BARA DALAM ANGKA
Batu Bara Regency in Figures
2021

ISSN: 2089-6190

No. Publikasi/*Publication Number*: 12190.2101

Katalog /*Catalog*: 1102001.1219

Ukuran Buku/*Book Size*: 14,8 cm x 21 cm

Jumlah Halaman/*Number of Pages* : lxxii + 581 hal/*pages*

Naskah/*Manuscript*:

BPS Kabupaten Batu Bara

BPS-Statistics of Batu Bara Regency

Penyunting/*Editor*:

BPS Kabupaten Batu Bara

BPS-Statistics of Batu Bara Regency

Gambar Kover/*Cover Design*:

Seksi Integrasi Pengolahan dan Diseminasi Statistik

Section of Integration Processing and Statistics Dissemination

Ilustrasi Kover/*Cover Illustration*:

Istana Lima Laras

Diterbitkan oleh/*Published by*:

©BPS Kabupaten Batu Bara/*BPS-Statistics of Batu Bara Regency*

Dicetak oleh/*Printed by*:

Percetakan Rilis Grafika

Dilarang mengumumkan, mendistribusikan, mengomunikasikan, dan/atau menggandakan sebagian atau seluruh isi buku ini untuk tujuan komersil tanpa izin tertulis dari Badan Pusat Statistik.

Prohibited to announce, distribute, communicate, and/or copy part or all of this book for commercial purpose without permission from BPS-Statistics Indonesia.

TIM PENYUSUN/DRAFTING TEAM

Penanggung Jawab Umum/ *General in Charge* : Ir. Gloria Ebenhaezer M.Si.

Penyunting/ *Editor* : Desminaria Sinulingga, SST

Penulis/ *Writer* :

1. Uli Damayanti Sitanggang S.Stat.
2. Rafemi Meisya Ulda S.Tr.Stat.
3. Annisa Rahmah Nur Salapiah S.Stat.

Pengolah Data/ *Data Processor* :

1. Uli Damayanti Sitanggang S.Stat.
2. Rafemi Meisya Ulda S.Tr.Stat.
3. Annisa Rahmah Nur Salapiah S.Stat.

Gambar Kulit/ *Cover Design* : Rafemi Meisya Ulda S.Tr.Stat.

**KEPALA BPS KABUPATEN BATU BARA
CHIEF STATISTICIAN OF BATU BARA REGENCY**



Ir Gloria Ebenhaezer, M.Si



KATA PENGANTAR

Dengan memanjatkan puji syukur kehadiran Tuhan Yang Maha Esa, Badan Pusat Statistik (BPS) Kabupaten Batu Bara telah dapat menyelesaikan Publikasi **Kabupaten Batu Bara Dalam Angka 2021**

Pada saat ini makin dirasakan kebutuhan akan data statistik dari setiap sektor pembangunan. Hal ini menjadikan kami lebih terdorong untuk melengkapi dan menyempurnakan data yang disajikan, baik kuantitas maupun kualitasnya. Data yang disajikan bersumber dari kegiatan rutin, survei dan sensus yang dilaksanakan oleh BPS Kabupaten Batu Bara dan dilengkapi dengan data sekunder yang dikelola oleh instansi pemerintah dan swasta di wilayah Kabupaten Batu Bara.

Pada kesempatan ini kami mengucapkan banyak terima kasih kepada Bapak Bupati Batu Bara atas bimbingan dan bantuan yang diberikan untuk penerbitan ini, juga kepada instansi pemerintah dan swasta yang telah memberikan bantuan sehingga terwujudnya publikasi ini.

Saran dan kritik dari berbagai pihak untuk perbaikan publikasi ini sangat kami harapkan. Akhirnya harapan kami semoga penyajian publikasi ini dapat membantu dalam memenuhi kebutuhan data statistik baik instansi pemerintah maupun swasta serta bermanfaat bagi para pembaca.

Lima Puluh , Februari 2021

Kepala BPS

Kabupaten Batu Bara


Ir. Gloria Ebenhaezer, M.Si



PREFACE

Thanks be to God, for the first time BPS-Statistics of Batu Bara Regency have published the **Batu Bara Regency in Figures 2021**.

We realized that the demand for statistics from all sectors is increased. It is encouraged us to complete and fulfill data both in forms of quantity and quality. The source of primary data are compiled from routine activities, surveys, and censuses conducted by BPS-Statistics of Batu Bara. There are also secondary data taken from government and private institution in Batu Bara Regency.

On this occasion, we would like to show our appreciation to the Regent of Batu Bara for providing guidance and aids in publishing this book, and also to the government and private institution who involved in the preparation of this publication.

Comment and suggestions to improve the contents of this publication will be able to fulfill the demand for statistics for everyone who needs it.

Lima Puluh, February 2021
Chief Statistician of
Batu Bara Regency

Ir. Gloria Ebenhaezer, M.Si

DAFTAR ISI / CONTENTS

	Halaman <i>Page</i>
Kata Pengantar/ <i>Preface</i>	ix
Daftar Isi/ <i>Contents</i>	xi
Daftar Tabel/ <i>List of Tables</i>	lv
Daftar Gambar/ <i>List of Figures</i>	lix
Sejarah Singkat Batu Bara/ <i>History Of Batu Bara</i>	lxv
Penjelasan Umum/ <i>Explanatory Notes</i>	lxvii
Daftar Singkatan/ <i>List of Abbreviations</i>	lxix
Statistik Kunci/ <i>Key Statistics</i>	lxxi
1. Geografi dan Iklim/ <i>Geography and Climate</i>	1
2. Pemerintahan/ <i>Government</i>	25
3. Penduduk dan Ketenagakerjaan/ <i>Population and Employment</i>	65
4. Sosial dan Kesejahteraan Rakyat/ <i>Social and Welfare</i>	103
5. Pertanian, Kehutanan, Peternakan, dan Perikanan/ <i>Agriculture, Forestry, Livestock, and Fishery</i>	237
6. Industri, Pertambangan, dan Energi/ <i>Industry, Mining, and Energy</i>	355
7. Pariwisata/ <i>Tourism</i>	387
8. Transportasi dan Komunikasi/ <i>Transportation and Communication</i>	405
9. Perbankan, Koperasi, dan Harga-harga/ <i>Banking, Cooperative, dan Prices</i>	443
10. Pengeluaran Penduduk/ <i>Population Expenditure</i>	495
11. Perdagangan/ <i>Trade</i>	505
12. Sistem Neraca Regional/ <i>System of Regional Accounts</i>	521
13. Perbandingan Antar Kabupaten/Kota/ <i>Regency/Municipal Comparison</i>	551

DAFTAR TABEL/LIST OF TABLES

Halaman
Page

1. GEOGRAFI DAN IKLIM/GEOGRAPHY AND CLIMATE	
1.1 KEADAAN GEOGRAFI	
GEOGRAPHY CONDITION	
1.1.1 Luas Daerah dan Jumlah Pulau Menurut Kecamatan di Kabupaten Batu Bara, 2020 <i>Total Area and Number of Islands by Subdistrict in Batu Bara Regency, 2020</i>	10
1.1.2 Tinggi Wilayah dan Jarak ke Ibukota Kabupaten/ Kota Menurut Kecamatan di Kabupaten Batu Bara, 2020 <i>Altitude and Distance to the Capital of Regency/Municipality by Subdistrict in Batu Bara Regency, 2020</i>	12
1.1.3 Letak dan Geografi Kabupaten Batu Bara, 2020 <i>Location and Geography of Batu Bara Regency, 2020</i>	13
1.1.4 Status Pemilikan Tanah Dirinci Menurut Hak Tiap Kecamatan di Kabupaten Batu Bara, 2020 <i>Land Possession by Type of Rights and Subdistrict in Batu Bara Regency, 2020</i>	14
1.1.5 Jumlah Sertifikat Hak Atas Tanah Menurut Kecamatan di Kabupaten Batu Bara, 2016-2020 <i>Number of Rights on Land Certificate by Subdistrict in Batu Bara Regency, 2016-2020</i>	15
1.1.6 Jumlah Sertifikat yang Diterbitkan Menurut Jenis Hak dan Luas Tanah (Ha) yang Disertifikatkan di Kabupaten Batu Bara, 2020 <i>Number of Published Certificates by Type of Rights and Certificated Land Area in Batu Bara Regency, 2020</i>	16
1.1.7 Jumlah Pencatatan Peralihan Hak dan Penerbitan Hak Tanggungan Menurut Jenis Hak dan Luas Tanah (Ha) yang Disertifikatkan di Kabupaten Batu Bara, 2020 <i>Number of Registration Transfer Right and Dependent Right</i>	

	<i>Published by Type of Rights and Certificated Land Area in Batu Bara Regency, 2020</i>	17
1.1.8	Jumlah Sertifikat Tanah yang Diterbitkan di Kabupaten Batu Bara, 2016 - 2020 <i>Number of Published Land Certificates in Batu Bara Regency, 2016 - 2020</i>	19
1.1.9	Jumlah Penggunaan Hak-Hak atas Tanah yang Diselesaikan Melalui Proyek di Kabupaten Batu Bara, 2020 <i>Number of Land Right Using Finished by Project in Batu Bara Regency, 2020</i>	21
1.2	KEADAAN IKLIM CLIMATE CONDITION	
1.2.1	Pengamatan Unsur Iklim Menurut Bulan di Kabupaten Batu Bara, 2020 <i>Observation of Climate Elements By Months at in Batu Bara Regency, 2020</i>	22
2.	PEMERINTAHAN/GOVERNMENT	
2.1	WILAYAH ADMINISTRATIF ADMINISTRATIVE AREA	
2.1.1	Jumlah Desa1/Kelurahan Menurut Kecamatan di Kabupaten Batu Bara, 2016–2020 <i>Number of Villages1/Kelurahan by Subdistrict in Batu Bara Regency, 2016–2020</i>	34
2.1.2	Jumlah Desa1 dan Kelurahan Menurut Kecamatan di Kabupaten Batu Bara, 2020 <i>Number of Villages1 and Kelurahan by Subdistrict in Batu Bara Regency, 2020</i>	35
2.1.3	Jumlah Dusun/Lingkungan Menurut Kecamatan di Kabupaten Batu Bara, 2020 <i>Number of Subdistricts and Villages by Subdistrict in Batu Bara Regency, 2020</i>	36

2.1.4	Banyaknya Kepala Desa/Kelurahan Menurut Jenis kelamin dan Kecamatan di Kabupaten Batu Bara, 2020 <i>Number of Headman by Sex and Subdistrict, 2020</i>	37
2.1.5	Nama-Nama Kelurahan Menurut Kecamatan di Kabupaten Batu Bara, 2020 <i>List Name of 'Kelurahan' by Subdistrict in Batu Bara Regency, 2020</i>	38
2.2	DEWAN PERWAKILAN RAKYAT DAERAH REGIONAL HOUSE OF REPRESENTATIVE	
2.2.1	Jumlah Anggota Dewan Perwakilan Rakyat Daerah Menurut Partai Politik dan Jenis Kelamin di Kabupaten Batu Bara, 2020 <i>Number of Regional House of Representatives's Members by Political Parties and Sex in Batu Bara Regency, 2020</i>	39
2.2.2	Banyaknya Keputusan DPRD Menurut Jenis Keputusan di Kabupaten Batu Bara, 2016 - 2020 <i>Number of Decree of Regional House of Representative in Batu Bara Regency, 2016 - 2020</i>	40
2.2.3	Jumlah Kegiatan DPRD di Kabupaten Batu Bara, 2016 - 2020 <i>Number of Regional House of Representatives Activity in Batu Bara Regency, 2016 - 2020</i>	41
2.2.4	Jumlah Pemilih yang Terdaftar dan Suara Sah yang Diperoleh 5 Partai Besar pada Pemilu Legislatif 2019 tiap Daerah Pemilihan untuk Anggota DPRD Kabupaten Batu Bara <i>Number of Registered Voter and Legal Vote Earning by Five Biggest Parties for Regional House Parliament by Election Area in 2019 General Election</i>	42
2.2.5	Persentase Suara Sah yang Diperoleh 5 Partai Besar pada Pemilu Legislatif 2019 tiap Daerah Pemilihan untuk Anggota DPRD Kab. Batu Bara <i>Percentage of Legal Vote Earning by Five Biggest Parties for Regional House Parliament by Election Area in 2019 General Election</i>	43

2.2.6	Perolehan Total Suara Sah, Persentase dan Perolehan Kursi untuk Anggota DPRD Kab. Batu Bara pada Pemilu Legislatif 2019 tiap Partai <i>Total of Legal Vote Earning, Percentage and Seat Earning for Regional House Parliament by Party in 2019 General Election</i>	44
2.2.7	Perolehan Suara Sah, Persentase dan Perolehan Kursi untuk Anggota DPRD Kabupaten Batu Bara pada Pemilu Legislatif 2019 tiap Partai <i>Legal Vote Earning, Percentage and Seat Earning for Regional House Parliament by Party in 2019 General Election (Batu Bara I)</i>	45
2.2.8	Persentase dan Perolehan Kursi untuk Anggota DPRD Kabupaten Batu Bara pada Pemilu Legislatif 2019 tiap Partai <i>Legal Vote Earning, Percentage and Seat Earning for Regional House Parliament by Party in 2019 General Election (Batu Bara II)</i>	46
2.2.9	Persentase dan Perolehan Kursi untuk Anggota DPRD Kabupaten Batu Bara pada Pemilu Legislatif 2019 tiap Partai <i>Legal Vote Earning, Percentage and Seat Earning for Regional House Parliament by Party in 2019 General Election (Batu Bara III)</i>	47
2.2.10	Persentase dan Perolehan Kursi untuk Anggota DPRD Kabupaten Batu Bara pada Pemilu Legislatif 2019 tiap Partai <i>Legal Vote Earning, Percentage and Seat Earning for Regional House Parliament by Party in 2019 General Election (Batu Bara IV)</i>	48
2.2.11	Perolehan Suara Sah, Persentase dan Perolehan Kursi untuk Anggota DPRD Kabupaten Batu Bara pada Pemilu Legislatif 2019 tiap Partai <i>Legal Vote Earning, Percentage and Seat Earning for Regional House Parliament by Party in 2019 General Election (Batu Bara V)</i>	49

2.3 SUMBER DAYA MANUSIA

HUMAN RESOURCES

2.3.1	Jumlah Pegawai Negeri Sipil Menurut Jabatan dan Jenis Kelamin di Kabupaten Batu Bara, Desember 2019 dan Desember 2020 <i>Number of Civil Servants by Occupation and Sex in Batu Bara Regency, December 2019 and December 2020</i>	50
2.3.2	Jumlah Pegawai Negeri Sipil Menurut Tingkat Pendidikan dan Jenis Kelamin di Kabupaten Batu Bara, Desember 2019 dan Desember 2020 <i>Number of Civil Servants by Educational Level and Sex in Batu Bara Regency, December 2019 and December 2020</i>	52
2.3.3	Jumlah Pegawai Negeri Sipil Menurut Tingkat Kepangkatan dan Jenis Kelamin di Kabupaten Batu Bara, Desember 2019 dan Desember 2020 <i>Number of Civil Servants by Hierarchy and Sex in Batu Bara Regency, December 2019 and December 2020</i>	54
2.3.4	Jumlah Pegawai Negeri Sipil Menurut Dinas/ Instansi Pemerintah dan Jenis Kelamin di Kabupaten Batu Bara, 2020 <i>Number of Civil Servant by Institution/Office and Sex in Batu Bara Regency, 2020.....</i>	56
2.3.5	Jumlah Pegawai Negeri Sipil Pemerintah Daerah Menurut Tingkat Pendidikan di Kabupaten Batu Bara, 2020 <i>Number of Civil Servant in Regional Government by Educational Level in Batu Bara Regency, 2020</i>	57
2.3.6	Jumlah Pegawai Negeri Sipil Pemerintah Daerah Menurut Tingkat Diklat Pimpinan di Kabupaten Batu Bara, 2020 <i>Number of Civil Servant in Regional Government by Level of Leader Training in Batu Bara Regency, 2020</i>	58

2.4	KEUANGAN PEMERINTAH GOVERNMENT FINANCE	
2.4.1	Realisasi Pendapatan Pemerintah Kabupaten Batu Bara Menurut Jenis Pendapatan (ribu rupiah), 2016–2019 <i>Actual Batu Bara Regency Government Revenues by Kind of Revenues (thousand rupiahs), 2016–2019</i>	59
2.4.2	Realisasi Belanja Pemerintah Kabupaten Batu Bara Menurut Jenis Belanja (ribu rupiah), 2016–2019 <i>Actual Batu Bara Regency Government Expenditures by Kind of Expenditures (thousand rupiahs), 2016–2019</i>	61
2.4.3	Anggaran Pembiayaan Pemerintah Daerah Kabupaten Batu Bara (rupiah), 2019 <i>Regional Government Financing Budget of Batu Bara Regency rupiahs), 2019</i>	63
3.	PENDUDUK DAN KETENAGAKERJAAN/ POPULATION AND EMPLOYMENT	
3.1	PENDUDUK POPULATION	
3.1.1	Penduduk, Laju Pertumbuhan Penduduk per Tahun, Distribusi Persentase Penduduk, Kepadatan Penduduk, Rasio Jenis Kelamin Penduduk Menurut Kecamatan di Kabupaten Batu Bara, 2020 <i>Population, Annual Population Growth Rate, Percentage Distribution of Population, Population Density, and Population Sex Ratio by Subdistrict in Batu Bara Regency, 2020</i>	79
3.1.2	Jumlah Penduduk Menurut Kelompok Umur dan Jenis Kelamin di Kabupaten Batu Bara, 2020 <i>Population by Age Group and Sex in Batu Bara Regency, 2020</i>	82
3.1.3	Luas Wilayah, Jumlah Rumah Tangga, dan Penduduk Menurut Kecamatan di Kabupaten Batu Bara, 2020 <i>Total Area, Household and Population by Subdistrict in Batu Bara Regency, 2020</i>	83

3.1.4	Jumlah Penduduk Menurut Kecamatan di Kabupaten Batu Bara, 2017 - 2020 <i>Population by Subdistrict in Batu Bara Regency, 2017- 2020 (Jiwa / Person)</i>	84
3.1.5	Persentase Penduduk Usia 10 Tahun Keatas Menurut Tingkat Pendidikan yang Ditamatkan di Kabupaten Batu Bara, 2017 - 2020 <i>Percentage of Population Aged 10 Years and Over by Educational Attainment in Batu Bara Regency, 2017 - 2020 (Persen / Percent)</i>	85
3.1.6	Proporsi Penduduk Perempuan Usia 10 Tahun Keatas yang Pernah Kawin Menurut Usia Perkawinan Pertama di Kabupaten Batu Bara, 2020 <i>Proportion of Female Population Aged 10 Years and Over Who Ever Married by Age of First Marriage in Batu Bara Regency, 2020</i>	86
3.1.7	Persentase Penduduk Usia 10 Tahun Keatas Menurut Status Perkawinan di Kabupaten Batu Bara, 2020 <i>Percentage of Population Aged 10 Years and Over by Marriage Status in Batu Bara Regency, 2020</i>	87
3.2	KETENAGAKERJAAN	
	EMPLOYMENT	
3.2.1	Jumlah Penduduk Berumur 15 Tahun Keatas Menurut Jenis Kegiatan Selama Seminggu yang Lalu dan Jenis Kelamin di Kabupaten Batu Bara, 2020 <i>Population Aged 15 Years and Over by Type of Activity During The Previous Week and Sex in Batu Bara Regency, 2020</i>	88
3.2.2	Penduduk Berumur 15 Tahun ke Atas Menurut Pendidikan Tertinggi yang Ditamatkan dan Jenis Kegiatan Selama Seminggu yang Lalu di Kabupaten Batu Bara, 2020 <i>Population 15 Years of Age and Over by Educational Attainment and Type of Activity During the Previous Week in Batu Bara Regency,</i>	

	Halaman Page
2020.....	89
3.2.3 Penduduk Berumur 15 Tahun Ke Atas yang Bekerja Selama Seminggu yang Lalu Menurut Status Pekerjaan Utama dan Jenis Kelamin di Kabupaten Batu Bara, 2020 <i>Population 15 Years of Age and Over who Worked During The Previous Week by Main Employment Status and Sex in Batu Bara Regency, 2020.....</i>	91
3.2.4 Jumlah Penduduk Berumur 15 Tahun Ke Atas yang Bekerja Selama Seminggu yang Lalu Menurut Kelompok Umur dan Jenis Kelamin di Kabupaten Batu Bara, 2020 <i>Population Aged 15 Years and Over Who Worked During the Previous Week by Age Group and Sex in Batu Bara Regency, 2020</i>	92
3.2.5 Jumlah Penduduk Berumur 15 Tahun Ke Atas yang Bekerja Selama Seminggu yang Lalu Menurut Lapangan Pekerjaan Utama dan Jenis Kelamin di Kabupaten Batu Bara, 2020 <i>Population Aged 15 Years and Over Who Worked During the Previous Week by Main Industry and Sex in Batu Bara Regency, 2020.....</i>	93
3.2.6 Jumlah Penduduk Berumur 15 Tahun Ke Atas yang Bekerja Selama Seminggu yang Lalu Menurut Jumlah Jam Kerja Seluruhnya dan Jenis Kelamin di Kabupaten Batu Bara, 2020 <i>Population Aged 15 Years and Over Who Worked During the Previous Week by Total Working Hours and Sex in Batu Bara Regency, 2020.....</i>	94
3.2.7 Jumlah Penduduk Berumur 15 Tahun Ke Atas yang Bekerja Selama Seminggu yang Lalu Menurut Jumlah Jam Kerja Pada Pekerjaan Utama dan Jenis Kelamin di Kabupaten Batu Bara, 2020 <i>Population Aged 15 Years and Over Who Worked During the Previous Week by Number of Working Hours on Main Industry and Sex in Batu Bara Regency, 2020.....</i>	95
3.2.8 Penduduk Berumur 15 Tahun Ke Atas yang Bekerja Selama Seminggu yang Lalu Menurut Status Pekerjaan Utama dan Jenis Kelamin di Kabupaten Batu Bara, 2019 <i>Population 15 Years of Age and Over who Worked During The Previous Week by Main Employment Status and Sex in Batu Bara</i>	

	Halaman Page
<i>Regency, 2019</i>	96
3.2.9 Jumlah Pencari Kerja Terdaftar dan Belum Ditempatkan Serta Lowongan yang Belum Dipenuhi Menurut Jabatan di Kabupaten Batu Bara, 2019 <i>Number of Unoccupied Registered Job Seeker and Job Vacancy by Occupation in Batu Bara Regency, 2019 (Orang / Person)</i>	97
3.2.10 Jumlah Lowongan Kerja Menurut Status, Jenis Kelamin dan Sektor Lapangan Usaha di Kabupaten Batu Bara, 2019 <i>Number of Job Vacancy by Status, Sex and Industrial Origin Batu Bara Regency, 2019</i>	98
3.2.11 Jumlah Tenaga Kerja Warga Negara Asing Menurut Izin Kerja dan Kewarganegaraan di Kabupaten Batu Bara, 2019 <i>Number of Foreign Worker by Working Permit and Citizenship in Batu Bara Regency, 2019</i>	99
3.2.12 Jumlah Tenaga Kerja Warga Negara Asing Menurut Izin Usaha dan Jabatan di Kabupaten Batu Bara, 2019 <i>Number of Foreign Worker by Working Permit and Occupation in Batu Bara Regency, 2019</i>	100
3.2.13 Jumlah Perusahaan dan Tenaga Kerja Terdaftar Sesuai UU No. 7 Tahun 1981 dan yang Terkena PHK Menurut Kecamatan di Kabupaten Batu Bara, 2019 <i>Number of Company and Registered Employees Appropriate with 'UU No. 7 1981' and Severed Contract Workers by Subdistrict in Batu Bara Regency, 2019</i>	101
3.2.14 Jumlah Perusahaan dan Tenaga Kerja yang Ikut dalam Jamsostek Menurut Kecamatan di Kabupaten Batu Bara, 2019 <i>Number of Company and Employees Accompany in 'Jamsostek' by Subdistrict in Batu Bara Regency, 2019</i>	102

4. SOSIAL DAN KESEJAHTERAAN RAKYAT/SOCIAL AND WELFARE

4.1 PENDIDIKAN

EDUCATION

4.1.1	<p>Jumlah Sekolah, Guru, dan Murid Taman Kanak-Kanak (TK) di Bawah Kementerian Pendidikan dan Kebudayaan Menurut Kecamatan di Kabupaten Batu Bara, 2020/2021 <i>Number of Schools, Teachers, and Pupils in Kindergarten Under The Ministry of Education and Culture by Subdistrict in Batu Bara Regency, 2020/2021</i></p>	120
4.1.2	<p>Jumlah Sekolah, Guru, dan Murid Raudatul Athfal (RA) di Bawah Kementerian Agama Menurut Kecamatan di Kabupaten Batu Bara, 2020/2021 <i>Number of Schools, Teachers, and Pupils in Raudatul Athfal (RA) Under The Ministry of Religious Affairs by Subdistrict in Batu Bara Regency, 2020/2021</i></p>	123
4.1.3	<p>Jumlah Sekolah, Guru, dan Murid Sekolah Dasar (SD) di Bawah Kementerian Pendidikan dan Kebudayaan Menurut Kecamatan di Kabupaten Batu Bara, 2019/2020 dan 2020/2021 <i>Number of Schools, Teachers, and Pupils in Primary Schools Under The Ministry of Education and Culture by Subdistrict in Batu Bara Regency, 2019/2020 dan 2020/2021</i></p>	124
4.1.4	<p>Jumlah Sekolah, Guru, dan Murid Madrasah Ibtidaiyah (MI) di Bawah Kementerian Agama Menurut Kecamatan Menurut Kecamatan di Kabupaten Batu Bara, 2020/2021 <i>Number of Schools, Teachers, and Pupils in Madrasah Ibtidaiyah (MI) Under The Ministry of Religious Affairs by Subdistrict in Batu Bara Regency, 2020/2021</i></p>	127
4.1.5	<p>Jumlah Sekolah, Guru, dan Murid Sekolah Menengah Pertama (SMP) di Bawah Kementerian Pendidikan dan Kebudayaan Menurut Kecamatan di Kabupaten Batu Bara, 2019/2020 dan 2020/2021 <i>Number of Schools, Teachers, and Pupils in Junior High Schools Under The Ministry of Education and Culture by Subdistrict in Batu Bara Regency, 2019/2020 dan 2020/2021</i></p>	130
4.1.6	<p>Jumlah Sekolah, Guru, dan Murid Madrasah Tsanawiyah (MTs) di Bawah Kementerian Agama Menurut</p>	

	Kecamatan di Kabupaten Batu Bara, 2020/2021 <i>Number of Schools, Teachers, and Pupils in Madrasah Tsanawiyah (MTs) Under The Ministry of Religious Affairs by Subdistrict in Batu Bara Regency, 2020/2021</i>	133
4.1.7	Jumlah Sekolah, Guru, dan Murid Sekolah Menengah Atas (SMA) di Bawah Kementerian Pendidikan dan Kebudayaan Menurut Kecamatan di Kabupaten Batu Bara, 2019/2020 dan 2020/2021 <i>Number of Schools, Teachers, and Pupils in Senior High Schools Under The Ministry of Education and Culture by Subdistrict in Batu Bara Regency, 2019/2020 dan 2020/2021</i>	136
4.1.8	Jumlah Sekolah, Guru, dan Murid Sekolah Menengah Kejuruan (SMK) di Bawah Kementerian Pendidikan dan Kebudayaan Menurut Kecamatan di Kabupaten Batu Bara, 2019/2020 dan 2020/2021 <i>Number of Schools, Teachers, and Pupils in Vocational High Schools Under The Ministry of Education and Culture by Subdistrict in Batu Bara Regency, 2019/2020 dan 2020/2021</i>	139
4.1.9	Jumlah Sekolah, Guru, dan Murid Madrasah Aliyah (MA) di Bawah Kementerian Agama Menurut Kecamatan di Kabupaten Batu Bara, 2020/2021 <i>Number of Schools, Teachers, and Pupils in Madrasah Aliyah (MA) Under the Ministry of Religious Affairs by Subdistrict in Batu Bara Regency, 2020/2021</i>	142
4.1.10	Jumlah Desa1/Kelurahan yang Memiliki Fasilitas Sekolah Menurut Kecamatan dan Tingkat Pendidikan di Kabupaten Batu Bara, 2018– 2020 <i>Number of Villages1/Kelurahan Having Educational Facilities by Subdistrict and Educational Level in Batu Bara Regency, 2018– 2020</i>	145
4.1.11	Angka Partisipasi Murni (APM) dan Angka Partisipasi Kasar (APK) Menurut Jenjang Pendidikan di Kabupaten Batu Bara, 2019 dan 2020 <i>Net Participation Rates and Gross Participation Rates by Educational</i>	

	Halaman Page
<i>Level in Batu Bara Regency, 2019 and 2020</i>	150
4.1.12 Persentase Penduduk Usia 7-24 Tahun Yang Masih Sekolah Menurut Jenis Kelamin dan Kelompok Umur Sekolah di Kabupaten Batu Bara, 2020 <i>Percentage of Population Aged 7-24 Years by Sex, Age Group, and School Participation in Batu Bara Regency, 2020</i>	151
4.1.13 Persentase Penduduk Yang Masih Sekolah Menurut Kelompok Umur di Kabupaten Batu Bara, 2017 -2020 <i>Percentage of Population Attending of School by Age Group in Batu Bara Regency, 2017-2020</i>	152
4.1.14 Persentase Penduduk Usia 7-24 Tahun Yang Masih Sekolah Menurut Jenis Kelamin dan Kelompok Umur Sekolah di Kabupaten Batu Bara, 2020 <i>Percentage of Population Aged 7-24 Years by Sex, Age Group, and School Participation in Batu Bara Regency, 2020</i>	153
 4.2 KESEHATAN HEALTH	
4.2.1 Jumlah Desa1/Kelurahan Yang Memiliki Sarana Kesehatan Menurut Kecamatan di Kabupaten Batu Bara, 2018–2020 <i>Number of Villages1/Kelurahan Having Health Facilities by Subdistrict in Batu Bara Regency, 2018–2020</i>	154
4.2.2 Jumlah Tenaga Kesehatan Menurut Kecamatan, 2020 <i>Number of Medical Personnel by Subdistrict, 2020</i>	160
4.2.3 Persentase Penduduk yang Mempunyai Keluhan Kesehatan Selama Sebulan Terakhir Menurut Kecamatan, 2015–2020 <i>Percentage of People Who Had Health Complaint During a Month Prior to The Survey by Subdistrict, 2015–2020</i>	161
4.2.4 Jumlah Rumah Sakit Umum, Rumah Sakit Khusus, Rumah Sakit/Rumah Bersalin, Puskesmas, Klinik/Balai Kesehatan, Posyandu, dan Polindes Menurut Kecamatan, 2019 dan 2020 <i>Number of General Hospital, Special Hospital, Maternity Hospital</i>	

	<i>and Public Health Center, Medical Clinic, Integrated Service Post, Village maternity Cottage by Subdistrict, 2019 and 2020</i>	162
4.2.5	Jumlah Rumah Sakit Umum Menurut Kecamatan di Kabupaten Batu Bara, 2020 <i>Number of Public Hospital by Subdistrict in Batu Bara Regency, 2020...</i>	165
4.2.6	Jumlah Pusat Kesehatan Masyarakat dan Sejenisnya Menurut Kecamatan di Kabupaten Batu Bara, 2020 <i>Number of Public Health Centers and The Like by Subdistrict in Batu Bara Regency, 2020.....</i>	166
4.2.7	Jumlah Tenaga Kesehatan Menurut Unit Kerja dan Sarana Pelayanan Kesehatan di Kabupaten Batu Bara, 2020 <i>Number of Health Workers by Working Unit and Health Care Facilities in Batu Bara Regency, 2020</i>	167
4.2.8	Jumlah Tenaga Dokter Pemerintah dan Swasta Menurut Sarana Pelayanan Kesehatan di Kabupaten Batu Bara, 2020 <i>Number of State and Private Physicians by Health Care Facilities in Batu Bara Regency, 2020.....</i>	169
4.2.9	Jumlah Tenaga Dokter Pemerintah dan Swasta Menurut Kecamatan di Kabupaten Batu Bara, 2020 <i>Number of State and Private Physicians by Subdistrict in Batu Bara Regency, 2020.....</i>	170
4.2.10	Jumlah Perawat, Bidan, dan Farmasi di Puskesmas Menurut Kecamatan di Kabupaten Batu Bara, 2020 <i>Number of State Nurse, Midwife and Farmacy in Public Health Center by Subdistrict in Batu Bara Regency, 2020</i>	171
4.2.11	Jumlah Apoteker, Sarjana Lain dan Tenaga Administrasi Menurut Kecamatan di Kabupaten Batu Bara, 2020 <i>Number of Pharmacists, Other Medical Graduated and Administration Workers by Subdistrict in Batu Bara Regency, 2020.....</i>	172
4.2.12	Banyaknya Kelahiran Menurut Penolong Kelahiran di Kabupaten Batu Bara, 2016-2020 <i>Number of Birth by Birth Attendant in Batu Bara Regency, 2016-2020 .</i>	174

4.2.13	Banyaknya Balita yang Pernah Mendapat Imunisasi di Kabupaten Batu Bara, 2020 <i>Number of Toddlers Ever Get Immunizations in Batu Bara Regency, 2020</i>	175
4.2.14	Sepuluh Penyakit Terbesar di Kabupaten Batu Bara, 2020 <i>The Biggest Diseases in Batu Bara Regency, 2020</i>	178
4.2.15	Banyaknya Bayi Lahir, Bayi Berat Badan Lahir Rendah (BBLR), BBLR Dirujuk, dan Gizi Buruk Menurut Kecamatan di Kabupaten Batu Bara, 2020 <i>Number of Babies Born, Infant Low Birth Weight (LBW), LBW Referred and Malnutrition by Subdistricts in Batu Bara Regency, 2020</i>	179
4.2.16	Banyaknya Ibu Hamil, Melakukan Kunjungan K1, Melakukan Kunjungan K4, KEK, dan Mendapat Tablet Zat Besi (Fe) di Kabupaten Batu Bara, 2016-2020 <i>Number of Pregnant Women, Making Visits K1, K4 Conducting Visits, KEK, and Gets Iron (Fe) Tablet in Batu Bara Regency, 2016-2020</i>	180
4.2.17	Banyaknya Remaja Usia 15-24 Tahun yang Mendapat Penyuluhan Tentang Kesehatan Reproduksi (Kespro)/ HIV/ AIDS Menurut Kecamatan di Kabupaten Batu Bara, 2020 <i>Number of Teens Ages 15-24 Years Who Received Counseling About Reproductive Health (Kespro)/HIV/AIDS by Subdistricts in Batu Bara Regency, 2020</i>	181
4.2.18	Jumlah Kasus HIV/AIDS, IMS, DBD, Diare, TB, dan Malaria Menurut Kecamatan di Kabupaten Batu Bara, 2020 <i>Number of Cases of HIV/AIDS, Sexually Transmitted Infection, Dengue Fever, Diarrhea, Tuberculosis (TB) and Malaria by Subdistrict in Batu Bara Regency, 2020</i>	182
4.2.19	Banyaknya Institusi Masyarakat Menurut Kecamatan di Kabupaten Batu Bara, 2020 <i>Number of Society Institutions by Subdistricts in Batu Bara Regency, 2020</i>	183

4.2.20	Program Keluarga Berencana di Kabupaten Batu Bara, 2011-2020 <i>Family Planning Program in Batu Bara Regency, 2011-2020</i>	184
4.2.21	Jumlah Pasangan Usia Subur (PUS) dan Peserta KB Aktif Menurut Kecamatan di Kabupaten Batu Bara, 2020 <i>Number of Eligible Couple and Family Planning Participants by Subdistricts in Batu Bara Regency, 2020</i>	185
4.2.22	Jumlah Peserta KB Baru Menurut Kecamatan di Kabupaten Batu Bara, 2020 <i>Number of New Family Planning Participants by Subdistricts in Batu Bara Regency, 2020</i>	187
4.3	AGAMA DAN SOSIAL LAINNYA RELIGION AND OTHER SOCIAL AFFAIRS	
4.3.1	Jumlah Penduduk Menurut Kecamatan dan Agama yang Dianut di Kabupaten Batu Bara, 2020 <i>Population by Subdistrict and Religion in Batu Bara Regency, 2020</i>	189
4.3.2	Jumlah Tempat Peribadatan Menurut Kecamatan di Kabupaten Batu Bara, 2020 <i>Number of Places of Worship by Subdistrict in Batu Bara Regency, 2020</i>	190
4.3.3	Banyaknya Jemaah Haji Menurut Kecamatan di Kabupaten Batu Bara, 2019 <i>Number of Moslem Pilgrims by Subdistricts in Batu Bara Regency, 2019</i>	191
4.3.4	Banyaknya Jemaah Haji dan ONH Melalui Transportasi Udara di Kabupaten Batu Bara, 2011-2020 <i>Number of Moslem Pilgrims and Cost by Air Transportation in Batu Bara Regency, 2011-2020</i>	192
4.3.5	Banyaknya Surat Nikah yang Dikeluarkan Menurut Kecamatan di Kabupaten Batu Bara, 2016-2020 <i>Number of Marriage Certificate Issued by Subdistrict in Batu Bara Regency, 2016-2020</i>	193

4.3.6	Data Peristiwa Nikah/Rujuk Menurut Kecamatan di Kabupaten Batu Bara, 2020 <i>Number of Marriages/Remarriages by Subdistrict in Batu Bara Regency, 2020</i>	194
4.3.7	Perkara yang Masuk dan Diputuskan Pengadilan Agama Kisaran untuk Kabupaten Batu Bara, 2020 <i>Reported and Verdicted Cases by Religious Court of Kisaran for Batu Bara Regency, 2020</i>	196
4.3.8	Cerai Talak, Cerai Gugat, Rujuk dan Perkara Lain Tiap Kecamatan di Kabupaten Batu Bara, 2020 <i>Talaq, Sues, Remarried and Another Cases by Subdistrict in Batu Bara Regency, 2020</i>	199
4.3.9	Jumlah Desa1/Kelurahan yang Mengalami Bencana Alam2 Menurut Kecamatan di Kabupaten Batu Bara, 2018–2020 <i>Number of Villages1/Kelurahan that Had Natural Disaster2 by Subdistrict in Batu Bara Regency, 2018–2020</i>	200
4.4	KRIMINALITAS CRIME	
4.4.1	Banyaknya Perkara yang Diterima dan Diselesaikan tiap Bulan di Pengadilan Negeri Kisaran untuk Kabupaten Batu Bara, 2020 <i>Number of Cases Received and Completed by Month in Kisaran State Court for Batu Bara Regency, 2020</i>	203
4.4.2	Jumlah Perkara Pidana (Termasuk Pelanggaran Lalu Lintas) yang Masuk dan Telah Diputuskan di Pengadilan Negeri Kisaran untuk Kabupaten Batu Bara, 2020 <i>Number of Reported and Solved Crime Cases Including Traffic Violations in Kisaran State Court for Batu Bara Regency, 2020</i>	204
4.4.3	Jumlah Perkara Perdata yang Masuk dan Telah Diputuskan di Pengadilan Negeri Kisaran untuk Kabupaten Batu Bara, 2020 <i>Number of Reported and Solved Civil Cases in Kisaran State Court for Batu Bara Regency, 2020</i>	205

4.4.4	Jumlah Perkara Tindak Pidana dan Tahanan Kejaksaan Negeri Batu Bara Menurut Jenis Perkara, 2020 <i>Number of Cases Crime and Prisoners of State Prosecution of Batu Bara by Type of Cases, 2020</i>	206
4.4.5	Jumlah Perkara Tindak Pidana Umum yang Diselesaikan dan Dieksekusi oleh Kejaksaan Negeri Batu Bara, 2020 <i>Number of Cases by General Crime of Salvation by State Prosecution of Batu Bara, 2020</i>	207
4.4.6	Jumlah Perkara Tindak Pidana Khusus yang Diselesaikan dan Dieksekusi oleh Kejaksaan Negeri Batu Bara, 2020 <i>Number of Cases by Special Crime of Salvation by State Prosecution of Batu Bara, 2020</i>	208
4.4.7	Jumlah Tindak Pidana Menurut Kepolisian Sektor di Kabupaten Batu Bara, 2018-2020 <i>Number of Reported Criminal Cases by Subdistrict Police Office in Batu Bara Regency, 2018-2020</i>	209
4.4.8	Persentase Penyelesaian Tindak Pidana Menurut Kepolisian Sektor di Kabupaten Batu Bara, 2018-2020 <i>Percentage of Crime Clearance Rate by Subdistrict Police Office in Batu Bara Regency, 2018-2020</i>	210
4.4.9	Jumlah Peristiwa Kejahatan/Pelanggaran yang Dilaporkan dan Diselesaikan Menurut Jenis Pelanggaran di Kabupaten Batu Bara, 2020 <i>Number of Reported and Solved Crimes by Type of Violations in Batu Bara Regency, 2020</i>	211
4.4.10	Jumlah Narapidana, Tahanan/Titipan Menurut Jenis Kelamin di Lembaga Pemasyarakatan Labuhan Ruku untuk Kabupaten Batu Bara, 2020 <i>Number of Prisoners and Accused by Sex in Labuhan Ruku Correction institution for Batu Bara Regency, 2020</i>	218

4.4.11	Jumlah Narapidana yang Dihukum Berdasarkan Putusan Pengadilan Negeri di Lapas Labuhan Ruku untuk Kabupaten Batu Bara, 2020 <i>Number of Sentenced Prisoners Under State Court Decision in Labuhan Ruku Correctional Institution for Batu Bara Regency, 2020.....</i>	219
--------	---	-----

**4.5 KEMISKINAN
POVERTY**

4.5.1	Garis Kemiskinan, Jumlah, dan Persentase Penduduk Miskin di Kabupaten Batu Bara, 2013–2020 <i>Poverty Line, Number, and Percentage of Poor People in Batu Bara Regency, 2013–2020.....</i>	222
-------	---	-----

4.5.2	Indeks Kedalaman Kemiskinan dan Indeks Keparahan Kemiskinan di Kabupaten Batu Bara, 2015–2020 <i>Poverty Gap Index and Poverty Severity Index in Batu Bara Regency, 2015–2020</i>	223
-------	--	-----

4.5.3	Jumlah Keluarga Menurut Kecamatan dan Klasifikasi Keluarga di Kabupaten Batu Bara, 2020 <i>Number of Households by Subdistrict and Household Classification in Batu Bara Regency 2020.....</i>	224
-------	---	-----

4.5.4	Banyaknya Keluarga Menurut Tingkat Kesejahteraan tiap Kecamatan di Kabupaten Batu Bara, 2011–2020 <i>Number of Family by Prosperity Level and Subdistricts in Batu Bara Regency, 2011–2020.....</i>	225
-------	--	-----

**4.6 SOSIAL LAINNYA
OTHER SOCIAL**

4.6.1	Jumlah Panti Asuhan Menurut Kecamatan, Status, Kapasitas dan Penghuni di Kabupaten Batu Bara, 2020 <i>Number of Orphan Ages by Subdistrict, Status, Capacity and Occupant in Batu Bara Regency, 2020.....</i>	226
-------	--	-----

4.6.2	Jumlah Penyandang Masalah Kesejahteraan Sosial (PMKS) Menurut Kecamatan di Kabupaten Batu Bara, 2020 <i>Number of Peoples with Social Welfare Problem by Subdistrict in Batu Bara Regency, 2020</i>	227
4.6.3	Jumlah Pendayagunaan Perpustakaan Daerah Menurut Jenisnya di Kabupaten Batu Bara, 2020..... <i>Number of Local Library Administrative by Type in Batu Bara Regency, 2020</i>	233
4.6.4	Jumlah Perpustakaan Binaan Menurut Jenisnya di Kabupaten Batu Bara, 2020 <i>Number of Scouted Library by Type in Batu Bara Regency, 2020</i>	234
4.6.5	Jumlah Koleksi Perpustakaan Daerah Menurut Jenisnya di Kabupaten Batu Bara, 2020 <i>Number of Local Library Collection by Type in Batu Bara Regency, 2020</i>	235
4.6.6	Jumlah Akte Kelahiran yang Dikeluarkan Menurut Kecamatan di Kabupaten Batu Bara, 2016-2020 <i>Number of Birth Certificates are issued by Subdistrict in Batu Bara Regency, 2016-2020</i>	236
5.	PERTANIAN, KEHUTANAN, PETERNAKAN, DAN PERIKANAN/ AGRICULTURE, FORESTRY, LIVESTOCK, AND FISHERY	
5.1	TANAMAN PANGAN FOOD CROPS	
5.1.1	Luas Lahan Pertanian Untuk Persawahan Menurut Kecamatan di Kabupaten Batu Bara (hektar), 2020 <i>Total Agriculture Land for Rice Fields by Subdistricts in Batu Bara Regency (hectar), 2020</i>	252
5.1.2	Luas Lahan Sawah Menurut Jenis Pengairan dan Kecamatan di Kabupaten Batu Bara (hektar), 2020 <i>Area of Wetland by Type of Irrigation and Subdistricts in Batu Bara Regency (hectar), 2020</i>	253

5.1.3	Luas Lahan Tegal/Kebun, Ladang/Huma, dan Lahan yang Sementara Tidak Diusahakan Menurut Kecamatan di Kabupaten Batu Bara (hektar), 2020 <i>Area of Dry Field/Garden, Shifting Cultivation, Land and Temporarily Unused Land by Subdistricts in Batu Bara Regency (hectar), 2020.....</i>	254
5.1.4	Luas Tanam, Luas Panen, Produksi, dan Rata-Rata Produksi Padi Sawah Menurut Kecamatan di Kabupaten Batu Bara, 2020 <i>Planted Area, Harvested Area, Production, and Average Yieldmper Hectare of Wetland Paddyby Subdistricts in Batu Bara Regency, 2020 ..</i>	255
5.1.5	Luas Tanam, Luas Panen, Produksi, dan Rata-Rata Produksi Jagung Menurut Kecamatan di Kabupaten Batu Bara, 2020 <i>Planted Area, Harvested Area, Production, and Average Yieldmper Hectare of Corn by Subdistricts in Batu Bara Regency, 2020</i>	256
5.1.6	Luas Tanam, Luas Panen, Produksi, dan Rata-Rata Produksi Kacang Kedelai Menurut Kecamatan di Kabupaten Batu Bara, 2020 <i>Planted Area, Harvested Area, Production, and Average Yieldmper Hectare of Soybeans by Subdistricts in Batu Bara Regency, 2020.....</i>	257
5.1.7	Luas Tanam, Luas Panen, Produksi, dan Rata-Rata Produksi Kacang Tanah Menurut Kecamatan di Kabupaten Batu Bara, 2020 <i>Planted Area, Harvested Area, Production, and Average Yieldmper Hectare of Peanuts by Subdistricts in Batu Bara Regency, 2020.....</i>	258
5.1.8	Luas Tanam, Luas Panen, Produksi, dan Rata-Rata Produksi Kacang Hijau Menurut Kecamatan di Kabupaten Batu Bara, 2020 <i>Planted Area, Harvested Area, Production, and Average Yieldmper Hectare of Green Beans by Subdistricts in Batu Bara Regency, 2020.....</i>	259
5.1.9	Luas Tanam, Luas Panen, Produksi, dan Rata-Rata Produksi Ubi Kayu Menurut Kecamatan di Kabupaten Batu Bara, 2020 <i>Planted Area, Harvested Area, Production, and Average Yieldmper Hectare of Cassava by Subdistricts in Batu Bara Regency, 2020.....</i>	260
5.1.10	Luas Tanam, Luas Panen, Produksi, dan Rata-Rata Produksi Ubi Jalar Menurut Kecamatan di Kabupaten Batu Bara, 2020 <i>Planted Area, Harvested Area, Production, and Average Yieldmper Hectare of Sweet Potatoes by Subdistricts in Batu Bara Regency, 2020 .</i>	261

5.1.11	Luas Tanam, Luas Panen, Produksi, dan Rata-Rata Produksi Bahan Makanan Menurut Jenis Tanaman di Kabupaten Batu Bara, 2020 <i>Planted Area, Harvested Area, Production, and Average Yieldmper Hectare of Green Beans by Type of Crops in Batu Bara Regency, 2020 ...</i>	262
5.1.12	Produksi Padi Sawah Menurut Kecamatan di Kabupaten Batu Bara (ton), 2016 – 2020 <i>Wetland Paddy Production by Subdistricts in Batu Bara Regency (ton), 2016 – 2020.....</i>	263
5.1.13	Produksi Jagung Menurut Kecamatan di Kabupaten Batu Bara (ton), 2016 – 2020 <i>Corn Production by Subdistricts in Batu Bara Regency (ton), 2016 – 2020</i>	264
5.1.14	Produksi Kacang Kedelai Menurut Kecamatan di Kabupaten Batu Bara (ton), 2016 – 2020 <i>Soybeans Production by Subdistricts in Batu Bara Regency (ton), 2016 – 2020.....</i>	265
5.1.15	Produksi Kacang Tanah Menurut Kecamatan di Kabupaten Batu Bara (ton), 2016 – 2020 <i>Peanuts Production by Subdistricts in Batu Bara Regency (ton), 2016 – 2020.....</i>	266
5.1.16	Produksi Kacang Hijau Menurut Kecamatan di Kabupaten Batu Bara (ton), 2016 – 2020 <i>Green Beans Production by Subdistricts in Batu Bara Regency (ton), 2016 – 2020.....</i>	267
5.1.17	Produksi Ubi Kayu Menurut Kecamatan di Kabupaten Batu Bara (ton), 2016 – 2020 <i>Cassava Production by Subdistricts in Batu Bara Regency (ton), 2016 – 2020.....</i>	368
5.1.18	Produksi Ubi Jalar Menurut Kecamatan di Kabupaten Batu Bara (ton), 2016 – 2020 <i>Sweet Potatoes Production by Subdistricts in Batu Bara Regency (ton), 2016 – 2020.....</i>	269

5.2 HORTIKULTURA

HORTICULTURE

5.2.1	Luas Panen Tanaman Sayuran Menurut Kecamatan dan Jenis Tanaman di Kabupaten Batu Bara (ha), 2019 dan 2020 <i>Harvested Area of Vegetables by Subdistrict and Kind of Plant in Batu Bara Regency (ha), 2019 and 2020</i>	270
5.2.2	Produksi Tanaman Sayuran Menurut Kecamatan dan Jenis Tanaman di Kabupaten Batu Bara (ton), 2019 dan 2020 <i>Production of Vegetables by Subdistrict and Kind of Plant in Batu Bara Regency (ton), 2019 dan 2020</i>	279
5.2.3	Luas Panen Tanaman Sayuran dan Buah-buahan Semusim Menurut Jenis Tanaman di Kabupaten Batu Bara (ha), 2017–2020 <i>Harvested Area of Seasonal Vegetables and Fruits by Kind of Plant in Batu Bara Regency (ha), 2017–2020</i>	288
5.2.4	Produksi Tanaman Sayuran dan Buah-buahan Semusim Menurut Jenis Tanaman di Kabupaten Batu Bara (ton), 2017–2020 <i>Production of Seasonal Vegetables and Fruits by Kind of Plant in Batu Bara Regency (ha), 2017–2020</i>	289
5.2.5	Luas Panen Tanaman Biofarmaka Menurut Kecamatan dan Jenis Tanaman di Kabupaten Batu Bara (m2), 2019 dan 2020 <i>Harvested Area of Medicinal Plants by Subdistrict and Kind of Plant in Batu Bara Regency (m2), 2019 and 2020</i>	290
5.2.6	Produksi Tanaman Biofarmaka Menurut Kecamatan dan Jenis Tanaman di Kabupaten Batu Bara (kg), 2019 and 2020 <i>Production of Medicinal Plants by Subdistrict and Kind of Plant in Batu Bara Regency (kg), 2019 and 2020</i>	295
5.2.7	Luas Panen Tanaman Biofarmaka Menurut Jenis Tanaman di Kabupaten Batu Bara (m2), 2017–2020 <i>Harvested Area of Medicinal Plants by Kind of Plant in Batu Bara Regency (m2), 2017–2020</i>	300
5.2.8	Produksi Tanaman Biofarmaka Menurut Jenis	

	Tanaman di Kabupaten Batu Bara (kg), 2017–2020 <i>Production of Medicinal Plants by Kind of Plant in Batu Bara Regency (kg), 2017–2020</i>	301
5.2.9	Luas Panen Tanaman Hias Menurut Kecamatan dan Jenis Tanaman di Kabupaten Batu Bara (m2), 2019 and 2020 <i>Harvested Area of Ornamental Plants by Subdistrict and Kind of Plant in Batu Bara Regency (m2), 2019 and 2020</i>	302
5.2.10	Produksi Tanaman Hias Menurut Kecamatan dan Jenis Tanaman di Kabupaten Batu Bara (tangkai), 2019 and 2020 <i>Production of Ornamental Plants by Subdistrict and Kind of Plant in Batu Bara Regency (stalks), 2019 and 2020</i>	303
5.2.11	Luas Panen Tanaman Hias Menurut Jenis Tanaman di Kabupaten Batu Bara (m2), 2017–2020 <i>Harvested Area of Ornamental Plants by Kind of Plant in Batu Bara Regency (m2), 2017–2020</i>	304
5.2.12	Produksi Tanaman Hias Menurut Jenis Tanaman di Kabupaten Batu Bara (tangkai), 2017–2020 <i>Production of Ornamental Plants by Kind of Plant n In Batu Bara Regency (stalks), 2017–2020</i>	305
5.2.13	Produksi Buah-buahan Menurut Kecamatan dan Jenis Tanaman di Kabupaten Batu Bara (ton), 2019 and 2020 <i>Production of Fruits by Subdistrict and Kind of Plant in Batu Bara Regency (ton), 2019 and 2020</i>	306
5.2.14	Produksi Buah–Buahan dan Sayuran Tahunan Menurut Jenis Tanaman (ton) di Kabupaten Batu Bara, 2017–2020 <i>Production of Annual Fruits and Vegetables by Kind of Plant in Batu Bara Regency (ton), 2017–2020</i>	315
5.3	PERKEBUNAN	
	ESTATE CROPS	
5.3.1	Luas Areal Tanaman Perkebunan Menurut Kecamatan dan Jenis Tanaman di Kabupaten Batu Bara (ha), 2019 dan 2020	

	<i>Planted Area of Estate Crops by Subdistrict and Type of Crops in Batu Bara Regency (ha), 2019 dan 2020</i>	316
5.3.2	Produksi Perkebunan Menurut Kecamatan dan Jenis Tanaman di Kabupaten Batu Bara (ton), 2019 dan 2020 <i>Production of Estate by Subdistrict and Type of Crops in Batu Bara Regency (ton), 2019 dan 2020</i>	320
5.3.3	Luas Tanaman dan Produksi Karet Tanaman Perkebunan Rakyat Menurut Kecamatan di Kabupaten Batu Bara, 2020 <i>Planted Area and Production of Rubber Smallholders Estates by Subdistricts in Batu Bara Regency, 2020</i>	324
5.3.4	Luas Tanaman dan Produksi Kelapa Sawit Tanaman Perkebunan Rakyat Menurut Kecamatan di Kabupaten Batu Bara, 2020 <i>Planted Area and Production of Palm Oil Smallholders Estates by Subdistricts in Batu Bara Regency, 2020</i>	325
5.3.5	Luas Tanaman dan Produksi Kelapa Tanaman Perkebunan Rakyat Menurut Kecamatan di Kabupaten Batu Bara, 2020 <i>Planted Area and Production of Coconuts Smallholders Estates by Subdistricts in Batu Bara Regency, 2020</i>	326
5.3.6	Luas Tanaman dan Produksi Kakao Tanaman Perkebunan Rakyat Menurut Kecamatan di Kabupaten Batu Bara, 2020 <i>Planted Area and Production of Cocoa Smallholders Estates by Subdistricts in Batu Bara Regency, 2020</i>	327
5.3.7	Luas Tanaman dan Produksi Pinang Tanaman Perkebunan Rakyat Menurut Kecamatan di Kabupaten Batu Bara, 2020 <i>Planted Area and Production of Arecanut Smallholders Estates by Subdistricts in Batu Bara Regency, 2020</i>	328
5.3.8	Produksi Tanaman Perkebunan Rakyat Menurut Jenis Tanaman di Kabupaten Batu Bara (ton), 2016 - 2020 <i>Production of Smallholders Estates by Type of Crops in Batu Bara Regency (ton), 2016 - 2020</i>	329
5.3.9	Luas Tanaman dan Produksi Perkebunan Besar Swasta/PTPN Menurut Jenis Tanaman di Kabupaten Batu Bara, 2020 <i>Planted Area and Production of Big Private Estates/PTPN by Type</i>	

	Halaman Page
<i>of Crops in Batu Bara Regency, 2020</i>	330
5.3.10 Luas Tanaman Perkebunan Besar Swasta/PTPN Menurut Jenis Tanaman di Kabupaten Batu Bara, 2020 <i>Planted Area of Big Private Estates/PTPN by Type of Crops in Batu Bara Regency, 2020</i>	331
5.4 PETERNAKAN	
ANIMAL HUSBANDRY	
5.4.1 Populasi Ternak Menurut Jenis Ternak tiap Kecamatan di Kabupaten Batu Bara, 2020 <i>Livestock Population by Type and Subdistricts in Batu Bara Regency, 2020 (Ekor / Tail)</i>	332
5.4.2 Populasi Ternak Menurut Jenis Ternak tiap Kecamatan di Kabupaten Batu Bara, 2011-2020 <i>Livestock Population by Type and Subdistricts in Batu Bara Regency, 2011-2020 (Ekor / Tail)</i>	334
5.4.3 Banyaknya Ternak yang Dipotong di Dalam RPH Menurut Jenis Ternak tiap Kecamatan di Kabupaten Batu Bara, 2020 <i>Livestock Slaughtered in Abattoir by Type and Subdistricts in Batu Bara Regency, 2020 (Ekor / Tail)</i>	336
5.4.4 Banyaknya Ternak yang Dipotong di Luar RPH Menurut Jenis Ternak tiap Kecamatan di Kabupaten Batu Bara, 2020 <i>Livestock Slaughtered Out of Abattoir by Type and Subdistricts in Batu Bara Regency, 2020 (Ekor / Tail)</i>	337
5.4.5 Produksi Daging Menurut Jenis Ternak tiap Kecamatan di Kabupaten Batu Bara, 2020 <i>Meat Production by Type and Subdistricts in Batu Bara Regency, 2020 (Ton / Ton)</i>	338
5.4.6 Populasi Ternak Unggas Menurut Jenis tiap Kecamatan di Kabupaten Batu Bara, 2020 <i>Poultry Population by Type and Subdistricts in Batu Bara Regency, 2020 (Ekor / Tail)</i>	339

5.4.7	Populasi Ternak Unggas Menurut Jenis Ternak tiap Kecamatan di Kabupaten Batu Bara, 2011-2020 <i>Poultry Population by Type and Subdistricts in Batu Bara Regency, 2011-2020 (Ekor / Tail)</i>	340
5.4.8	Produksi Telur Menurut Jenis tiap Kecamatan di Kabupaten Batu Bara, 2020 <i>Egg Production by Type and Subdistricts in Batu Bara Regency, 2020 (Ton / Ton)</i>	341
5.4.9	Produksi Daging Unggas Menurut Jenis tiap Kecamatan di Kabupaten Batu Bara, 2020 <i>Poultry Meat Production by Type and Subdistricts in Batu Bara Regency, 2020 (Ton / Ton)</i>	342
5.5	PERIKANAN	
	FISHERY	
5.5.1	Jumlah Rumah Tangga Perikanan Tangkap Menurut Kecamatan dan Subsektor di Kabupaten Batu Bara, 2020 <i>Number of Fish Capture Households by Subdistrict and Subsector in Batu Bara Regency, 2020</i>	343
5.5.2	Produksi Perikanan Tangkap Menurut Kecamatan dan Subsektor di Kabupaten Batu Bara, 2020 <i>Production of Fish Capture by Subdistrict and Subsector in Batu Bara Regency, 2020 (Ton / Ton)</i>	344
5.5.3	Jumlah Rumah Tangga Perikanan Budidaya Menurut Kecamatan dan Jenis Budidaya di Kabupaten Batu Bara, 2020 <i>Number of Aquaculture Households by Subdistrict and Type of Aquaculture in Batu Bara Regency 2020</i>	345
5.5.4	Produksi Perikanan Budidaya Menurut Kecamatan dan Jenis Budidaya di Kabupaten Batu Bara, 2020 <i>Production of Aquaculture by Subdistrict and Type of Aquaculture in Batu Bara Regency 2020 (Ton / Ton)</i>	346
5.5.5	Produksi Perikanan Menurut Jenis Komoditi tiap Kecamatan di Kabupaten Batu Bara, 2020	

	<i>Fishenary Production by Comodity and Subdistricts in Batu Bara Regency, 2020 (Ton / Ton)</i>	347
5.5.6	Jumlah Perahu/Kapal Menurut Kecamatan dan Jenis Kapal di Kabupaten Batu Bara, 2020 <i>Number of Fishing Boats by Subdistrict and Type of Boat in Batu Bara Regency, 2020</i>	348
5.5.7	Banyaknya Alat Penangkap Ikan Menurut Jenisnya tiap Kecamatan di Kabupaten Batu Bara, 2020 <i>Number of Fishing Tools By Type and Subdistricts in Batu Bara Regency, 2020 (Unit)</i>	349
5.6	KEHUTANAN	
	FORESTRY	
5.6.1	Luas Kawasan Hutan Menurut Fungsi Hutan tiap Kecamatan di Kabupaten Batu Bara, 2017-2019 <i>Forest Area by Function and Subdistricts in Batu Bara Regency, 2017-2019 (Ha)</i>	353
6.	INDUSTRI, PERTAMBANGAN, DAN ENERGI	
	INDUSTRY, MINING, AND ENERGY	
6.1	Daya Terpasang, Produksi, dan Distribusi Listrik PT. PLN (Persero) pada Cabang/Ranting PLN Menurut Kecamatan di Kabupaten Batu Bara, 2020 <i>Installed Electricity Power, Production, and Distribution of PT. PLN (Persero) at PLN Branch by Subdistrict in Batu Bara Regency, 2020.....</i>	362
6.2	Jumlah Pelanggan Listrik Menurut Kecamatan di Kabupaten Batu Bara, 2016–2020 <i>Number of Electricity Customers by Subdistrict in Batu Bara Regency, 2016–2020</i>	363
6.3	Jumlah Pelanggan dan Air yang Disalurkan Menurut Kecamatan di Kabupaten Batu Bara, 2020 <i>Number of Customers and Distributed Water by Subdistrict in Batu Bara</i>	

	Halaman Page
	364
6.4	365
6.5	366
6.6	367
6.7	368
6.8	369
6.9	371
6.10	

	<i>Value of Sanitary Water Distributed by Type of Customer and Subdistricts in Batu Bara Regency, 2020 (Rp)</i>	373
6.11	Banyaknya Bahan Kimia yang Dipakai PDAM Menurut Kecamatan di Kabupaten Batu Bara, 2020 <i>Quantity of Chemical Used by Water Supply Regional Establishment by Subdistricts in Batu Bara Regency, 2020 (Kg)</i>	375
6.12	Jumlah Usaha/Perusahaan dan Tenaga Kerja menurut Kategori Lapangan Usaha dan Skala Usaha di Kabupaten Batu Bara, 2016 <i>Number of Establishment/Enterprise and Employee by Sector and Scale in Batu Bara Regency, 2016.....</i>	376
6.13	Jumlah Perusahaan, Tenaga Kerja Menurut Kecamatan dan dan Skala Usaha di Kabupaten Batu Bara, 2016 <i>Number of Establishment, Employees by Subdistricts and Scale in Batu Bara Regency, 2016</i>	377
6.14	Banyaknya Industri Kecil dan Kerajinan Rumah Tangga Menurut Kecamatan di Kabupaten Batu Bara, 2016-2020 <i>Number of Small Industry and Household Crafts by Subdistricts in Batu Bara Regency, 2016-2020</i>	378
6.15	Banyaknya Industri Besar Menurut Jenisnya di Kabupaten Batu Bara, 2020 <i>Number of Large Industry by Type in Batu Bara Regency, 2020</i>	379
6.16	Banyaknya Industri Menengah Menurut Jenisnya di Kabupaten Batu Bara, 2020 <i>Number of Medium Industry by Type in Batu Bara Regency, 2020</i>	380
6.17	Banyaknya Industri Kimia, Agro dan Hasil Hutan (IKAHH) Menurut Jenisnya di Kabupaten Batu Bara, 2020 <i>Number of Chemical, Agro, and Forest Product Industry by Type in Batu Bara Regency, 2020.....</i>	381
6.18	Banyaknya Industri Logam, Mesin, dan Perekayasaan (ILMEA) Menurut Jenisnya di Kabupaten Batu Bara, 2020 <i>Number of Metal, Machinery, and Engineering Industry by Type in Batu Bara Regency, 2020.....</i>	385

7. PARIWISATA

TOURISM

7.1	Jumlah Rumah Makan/Restoran Menurut Kecamatan di Kabupaten Batu Bara, 2017–2020 <i>Number of Restaurants by Subdistrict in Batu Bara Regency, 2017–2020</i>	395
7.2	Jumlah Hotel dan Akomodasi Lainnya Menurut Klasifikasi di Kabupaten Batu Bara, 2016-2020 <i>Number of Hotel and Other Accomodations by Classification in Batu Bara Regency, 2016-2020</i>	396
7.3	Jumlah Akomodasi Hotel Menurut Kecamatan di Kabupaten Batu Bara, 2019 dan 2020 <i>Number of Hotel Accomodations by Subdistrict in Batu Bara Regency, 2019 and 2020</i>	397
7.4	Rata-rata Lama Menginap Tamu Asing dan Tamu Domestik Menurut Bulan di Kabupaten Batu Bara (hari), 2020 <i>Average Length of Stay of Foreign and Domestic Visitors by Month in Batu Bara Regency (day) 2020</i>	398
7.5	Persentase Tingkat Penghunian Kamar Hotel dan Akomodasi Lainnya Menurut Jenis Hotel dan Bulan, 2020 <i>Room Occupancy Rate of Hotels and Other Accommodations by Type of Accomodation and Month in Batu Bara Regency, 2020</i>	399
7.6	Banyaknya Organisasi Kepemudaan (OKP) yang terdaftar di Kabupaten Batu Bara, 2016-2020 <i>Number of Youth Organization Registered in Batu Bara Regency, 2016-2020</i>	400
7.7	Jumlah Hotel Restoran, dan Rumah Makan di Kabupaten Batu Bara, 2016-2020 <i>Number of Hotel, Restaurant and Bistro in Batu Bara Regency, 2016-2020</i>	401
7.8	Jumlah Wisatawan Mancanegara dan Domestik di Kabupaten Batu Bara, 2016-2020	

	<i>Number of Foreign and Domestic Tourists in Batu Bara Regency, 2016-2020</i>	402
7.9	Jumlah Kunjungan Objek Wisata Menurut Jenis dan Kecamatan di Kabupaten Batu Bara, 2020 <i>Number of Visits Attractions by Type and Subdistrict in Batu Bara Regency, 2020</i>	403
8.	TRANSPORTASI DAN KOMUNIKASI/ TRANSPORTATION AND COMMUNICATION	
8.1	TRANSPORTASI TRANSPORTATION	
8.1.1	Panjang Jalan Menurut Tingkat Kewenangan Pemerintahan di Kabupaten Batu Bara (m), 2018–2020 <i>Length of Roads by Level of Government Authority in Batu Bara Regency (m), 2018–2020</i>	413
8.1.2	Panjang Jalan Menurut Jenis Permukaan Jalan di Kabupaten Batu Bara (m), 2018–2020 <i>Length of Roads by Type of Road Surface in Batu Bara Regency (m), 2018–2020</i>	414
8.1.3	Panjang Jalan Menurut Kondisi Jalan di Kabupaten Batu Bara (m), 2018–2020 <i>Length of Roads by Condition of Roads in Batu Bara Regency (m), 2018–2020</i>	415
8.1.4	Panjang Jalan Kabupaten Menurut Jenis Permukaan tiap Kecamatan di Kabupaten Batu Bara, 2020 <i>Road Length Under Regency by Surface and Subdistricts in Batu Bara Regency, 2020 (m)</i>	416
8.1.5	Panjang Jalan Kabupaten Menurut Kondisi Jalan tiap Kecamatan di Kabupaten Batu Bara, 2020 <i>Road Length Under Regency by Condition and Subdistricts in Batu Bara Regency, 2020 (m)</i>	417

8.1.6	Panjang Jalan Menurut Kecamatan dan Pemerintahan yang Berwenang Mengelolanya di Kabupaten Batu Bara, 2020 <i>Length of Roads by Subdistrict and Level of Government Authority in Batu Bara Regency 2020 (m)</i>	418
8.1.7	Panjang Jalan Menurut Konstruksi Permukaan, Kondisi, dan Jenis Jalan di Kabupaten Batu Bara, 2020 <i>Road Length by Surface Construction, Condition, and Type of Road in Batu Bara Regency, 2020 (m)</i>	419
8.1.8	Inventarisasi Bangunan Utama dan Saluran pada Irigasi dan Daerah Rawa di Kabupaten Batu Bara, 2020 <i>Inventaritation of Main Construction and Waterworks on Irrigation and Swamp Area in Batu Bara Regency, 2020 (m)</i>	420
8.1.9	Lalu Lintas Angkutan Penumpang dan Barang Kereta Api Stasiun Kereta Api Lima Puluh, 2020 <i>Railway Passengers and Cargo Transportation Traffic in Railway Station of Lima Puluh, 2020</i>	421
8.1.10	Lalu Lintas Angkutan Penumpang Kereta Api Stasiun Kereta Api Lima Puluh Menurut Jenis Kelas, 2020 <i>Railway Passengers Transportation Traffic in Railway Station of Lima Puluh by Class, 2020</i>	422
8.1.11	Volume Bongkar Muat Barang dan Jumlah Kapal yang Berkunjung di Pelabuhan Kuala Tanjung, 2020 <i>Volume of Loaded/Unloaded Cargo and Number of Ships that Visit at Kuala Tanjung Port, 2020 (Ton)</i>	423
8.1.12	Banyaknya Kendaraan Bermotor yang Terdaftar/Membayar Pajak Menurut Jenis Kendaraan di Kabupaten Batu Bara, 2020 <i>Number of Registered/Pay Tax Motor Vehicles by Type in Batu Bara Regency, 2020 (Unit)</i>	424
8.1.13	Banyaknya Kendaraan Bermotor yang Terdaftar/Membayar Pajak Menurut Jenis Kendaraan di Kabupaten Batu Bara, 2016-2020 <i>Number of Registered Motor Vehicles by Type in Batu Bara Regency, 2016-2020 (Unit)</i>	425

8.1.14	Banyaknya Kecelakaan Lalu Lintas dan Korban yang Tercatat di Polres Batu Bara, 2020 <i>Number of Traffic Accident and Victim Registered in Batu Bara Regency Police, 2020</i>	426
8.1.15	Banyaknya Surat Izin Mengemudi (SIM) yang Dikeluarkan Menurut Kategori, 2020 <i>Number of Driving Lisence Issued by Category, 2020</i>	427
8.1.16	Banyaknya Surat Izin Mengemudi (SIM) yang Dikeluarkan Menurut Jenis Kelamin Pemohon, 2020 <i>Number of Driving Lisence Issued by Sex, 2020</i>	428
8.1.17	Banyaknya Surat Izin Mengemudi (SIM) A yang Dikeluarkan Menurut Kategori, 2020 <i>Number of Driving Lisence 'A' Issued by Category, 2020</i>	429
8.1.18	Banyaknya Surat Izin Mengemudi (SIM) B1 yang Dikeluarkan Menurut Kategori, 2020 <i>Number of Driving Lisence 'B1' Issued by Category, 2020</i>	430
8.1.19	Banyaknya Surat Izin Mengemudi (SIM) B2 yang Dikeluarkan Menurut Kategori, 2020 <i>Number of Driving Lisence 'B2' Issued by Category, 2020</i>	431
8.1.20	Banyaknya Surat Izin Mengemudi (SIM) C yang Dikeluarkan Menurut Kategori, 2020 <i>Number of Driving Lisence 'C' Issued by Category, 2020</i>	432
8.2	KOMUNIKASI	
	COMMUNICATION	
8.2.1	Jumlah Kantor Pos Pembantu Menurut Kecamatan di Kabupaten Batu Bara, 2017–2020 <i>Number of Post Offices Subsidiaries by Subdistrict in Batu Bara Regency, 2017–2020</i>	433
8.2.2	Produksi Pos Menurut Jenisnya di Kabupaten Batu Bara, 2016-2020 <i>Post Production by Type in Batu Bara Regency, 2016-2020</i>	434

8.2.3	Banyaknya Kantor Pos Online di Bawah Kantor Pos Pemeriksa Kisaran di Kabupaten Batu Bara, 2020 <i>Number of Online Post Office under Kisaran Inspection Post Office in Batu Bara Regency, 2020</i>	435
8.2.4	Banyaknya Tenaga/Karyawan tiap Kantor Pos di Bawah Kantor Pos Pemeriksa Kisaran di Kabupaten Batu Bara, 2020 <i>Number of Post Office Region Employees under Kisaran Inspection Post Office in Batu Bara Regency, 2020</i>	436
8.2.5	Banyaknya Kiriman Standar yang Dikirim tiap Kantor Pos di Bawah Kantor Pos Pemeriksa Kisaran di Kabupaten Batu Bara, 2020 <i>Number of Standard Mail are Delivered by Post Office under Kisaran Inspection Post Office in Batu Bara Regency, 2020 (Buah/Unit)</i>	437
8.2.6	Banyaknya Kiriman Standar yang Diterima tiap Kantor Pos di Bawah Kantor Pos Pemeriksa Kisaran di Kabupaten Batu Bara, 2020 <i>Number of Recorded Standard Mail Accepted by Post Office under Kisaran Inspection Post Office in Batu Bara Regency, 2020 (Buah/Unit)</i>	438
8.2.7	Banyaknya Kiriman Prioritas yang Dikirim tiap Kantor Pos di Bawah Kantor Pos Pemeriksa Kisaran di Kabupaten Batu Bara, 2020 <i>Number of Priority Mail are Delivered by Post Office under Kisaran Inspection Post Office in Batu Bara Regency, 2020 (Buah/Unit)</i>	439
8.2.8	Banyaknya Kiriman Prioritas yang Diterima tiap Kantor Pos di Bawah Kantor Pos Pemeriksa Kisaran di Kabupaten Batu Bara, 2020 <i>Number of Recorded Priority Mail Accepted by Post Office under Kisaran Inspection Post Office in Batu Bara Regency, 2020 (Buah/Unit)</i>	440
8.2.9	Banyaknya Kiriman Wesel Pos tiap Kantor Pos di Bawah Kantor Pos Pemeriksa Kisaran di Kabupaten Batu Bara, 2020 <i>Number of Dispatch Money Orders by Post Office under Kisaran Inspection Post Office in Batu Bara Regency, 2020 (Buah/Unit)</i>	441

8.2.10	Banyaknya Wesel Pos yang Diterima tiap Kantor Pos di Bawah Kantor Pos Pemeriksa Kisaran di Kabupaten Batu Bara, 2020 <i>Number of Accepted Money Orders by Post Office under Kisaran Inspection Post Office in Batu Bara Regency, 2020 (Buah/Unit)</i>	442
9.	PERBANKAN, KOPERASI, DAN HARGA-HARGA/ BANKING, COOPERATIVE, AND PRICES	
9.1	BANK, KOPERASI, PEGADAIAN, PENANAMAN MODAL BANK, COOPERATION, MORTGAGE, INVESTMENT	
9.1.1	Posisi Kredit Mikro, Kecil, dan Menengah yang Diberikan Bank Umum Menurut Sebaran Plafon Kredit di Kabupaten Batu Bara (juta rupiah), 2020 <i>Micro, Small, and Medium Credit Position that Given by Public Bank based on Credit Ceiling Spread in Batu Bara Regency (million rupiahs), 2020.....</i>	449
9.1.2	Posisi Pinjaman yang Diberikan Rupiah dan Valuta Asing Bank Umum dan BPR Menurut Sektor Ekonomi Berdasarkan Lokasi Proyek di Kabupaten Batu Bara (juta rupiah), 2018 <i>Potition Loans Given Rupiah and Foreign Exchange Commercial Banks and Rural Banks According to Economic Sector Based on Project Location in Batu Bara Regency (million rupiahs), 2018.....</i>	450
9.1.3	Banyaknya Koperasi Menurut Jenis dan Kecamatan di Kabupaten Batu Bara (unit), 2020 <i>Number of Cooperatives by Type and Subdistricts in Batu Bara Regency (units), 2020</i>	454
9.1.4	Banyaknya Anggota Koperasi Menurut Jenis dan Kecamatan di Kabupaten Batu Bara (orang), 2020 <i>Number of Cooperative Member by Type and Subdistricts in Batu Bara Regency (persons), 2020.....</i>	457
9.1.5	Banyaknya Simpanan Anggota Koperasi Menurut Jenis dan Kecamatan di Kabupaten Batu Bara, 2020 <i>Number of Cooperative Member Saving by Type and Subdistricts in Batu Bara Regency, 2020.....</i>	460

9.1.6	Volume Usaha Koperasi Menurut Jenis dan Kecamatan di Kabupaten Batu Bara (ribu rupiah), 2020 <i>Cooperative Bussiness Volume by Type and Subdistricts in Batu Bara Regency (thousand rupiahs), 2020.....</i>	464
9.1.7	Banyaknya KUD, Anggota, Simpanan, dan Volume Usaha tiap Kecamatan di Kabupaten Batu Bara, 2020 <i>Number of Village Cooperatives, Members, Savings, and Bussiness Volume by Subdistricts in Batu Bara Regency, 2020.....</i>	468
9.1.8	Banyaknya KOPTAN, Anggota, Simpanan, dan Volume Usaha tiap Kecamatan di Kabupaten Batu Bara, 2020 <i>Number of Agriculture Cooperatives, Members, Savings, and Bussiness Volume by Subdistricts in Batu Bara Regency, 2020.....</i>	469
9.1.9	Nilai Transaksi pada PT Pegadaian (Persero) CPP Labuhan Ruku di Kabupaten Batu Bara (rupiah), 2020 <i>Value of Transaction of State Owned Company of Pawnshop Service of Labuhan Ruku in Batu Bara Regency (rupiahs), 2020.....</i>	470
9.1.10	Posisi Asuransi Jasa Raharja Cabang Kisaran, 2020 <i>Position of Compulsory Accident Insurance Branch Kisaran, 2020</i>	472
9.1.11	Banyaknya Peserta Asuransi Jiwa dan Asuransi yang Direalisasikan Menurut Jenisnya pada AJB Bumiputera 1912 Kantor Cabang Kisaran, 2020 <i>Number of Customer of Life Insurance and Actual Insurance by Type.... in Bumiputera Insurance Company 1912 Unit Kisaran, 2020</i>	473
9.1.12	Banyaknya Peserta BPJS Kesehatan Menurut Jenis Pelayanan, Kasus, Biaya, dan Unit Cost di Kabupaten Batu Bara, 2020 <i>Number of State Owned Company Health Insurance Services Members by Type of Service, Case Cost, and Unit Cost in Batu Bara Regency, 2020.....</i>	474
9.1.13	Banyaknya Peserta BPJS Kesehatan Menurut Jenis Peserta di Kabupaten Batu Bara (Orang), 2020 <i>Number of Health Insurance Customer by Type in Batu Bara Regency (Persons), 2020</i>	475

9.1.14	Banyaknya Peserta BPJS Kesehatan Beserta Tanggungan di Kabupaten Batu Bara (Orang), 2020 <i>Number of Health Insurance Customer and Dependent in Batu Bara Regency (Persons), 2020</i>	476
9.1.15	Luas Tanah dan Wajib Pajak Bumi dan Bangunan (PBB) Menurut Kecamatan di Kabupaten Batu Bara, 2020 <i>Area and Land Building Tax Payer by Subdistricts in Batu Bara Regency, 2020</i>	477
9.1.16	Banyaknya Ketetapan, Tunggakan, dan Potensi Pajak Bumi dan Bangunan (PBB) Menurut Kecamatan di Kabupaten Batu Bara, 2020 <i>Amount of Tax Assesment, Arreas, and Potency from Land Building Tax by Subdistricts in Batu Bara Regency, 2020 (Rupiah)</i>	478
9.2	HARGA	
	PRICES	
9.2.1	Rata-Rata Harga Beberapa Bahan Pokok di Indrapura-Kabupaten Batu Bara (Rupiah), 2020 <i>Average Prices of Several Main Goods in Indrapura-Batu Bara Regency (Rupiahs), 2020</i>	479
9.2.2	Harga Eceran Beberapa Bahan Bangunan di Indrapura-Kabupaten Batu Bara (Rupiah), 2020 <i>Retail Prices of Several Construction Materials in Indrapura-Batu Bara Regency (Rupiahs), 2020</i>	481
9.2.3	Rata-Rata Harga Gabah pada Tingkat Petani dari Kecamatan Sampel I di Kabupaten Batu Bara (Rupiah/Kg), 2020 <i>Average Farmer Price of Unshuked Rice from First Sample Subdistrict in Batu Bara Regency (Rupiahs/Kg), 2020</i>	483
9.2.4	Rata-Rata Harga Gabah pada Tingkat Petani dari Kecamatan Sampel II di Kabupaten Batu Bara (Rupiah/Kg), 2020 <i>Average Farmer Price of Unshuked Rice from Second Sample Subdistrict in Batu Bara Regency (Rupiahs/Kg), 2020</i>	485

9.2.5	Rata-Rata Harga Gabah pada Tingkat Petani dari Kecamatan Sampel III di Kabupaten Batu Bara (Rupiah/Kg), 2020 <i>Average Farmer Price of Unshuked Rice from Second Sample Subdistrict in Batu Bara Regency (Rupiahs/Kg), 2020</i>	487
9.2.6	Persentase Perubahan Bulanan Indeks Harga Konsumen (IHK) di Pasar Kota Pematangsiantar terhadap Bulan Sebelumnya (persen), 2020 <i>Percentage of Monthly Change of Consumer Price Index at Market in Pematangsiantar City (percent), 2020</i>	489
9.2.7	Indeks Harga Konsumen (IHK) di Pasar Kota Pematangsiantar, 2020 <i>Consumer Price Index at Market in Pematangsiantar City, 2020</i>	492
10.	PENGELUARAN PENDUDUK/POPULATION EXPENDITURE	
10.1	Rata-rata Pengeluaran per Kapita Sebulan Menurut Kelompok Komoditas (rupiah) di Kabupaten Batu Bara, 2019 dan 2020 <i>Monthly Average Expenditure per Capita by Commodity Group (rupiahs) in Batu Bara Regency, 2019 and 2020</i>	501
10.2	Persentase Pengeluaran per Kapita Sebulan Menurut Kelompok Komoditas di Kabupaten Batu Bara, 2019 dan 2020 <i>Percentage of Monthly Expenditure per Capita by Commodity Group in Batu Bara Regency, 2019 and 2020</i>	502
10.3	Persentase Penduduk Menurut Golongan Pengeluaran Per Kapita Sebulan di Kabupaten Batu Bara, 2019 dan 2020 <i>Percentage of Population by Per Capita Spending Group a Month in Batu Bara Regency, 2019 and 2020</i>	503
10.4	Persentase Pengeluaran Menurut Golongan Pengeluaran Per Kapita Sebulan di Kabupaten Batu Bara, 2019 dan 2020 <i>Percentage of Consumption by Per Capita Spending Group a Month in Batu Bara Regency, 2019 and 2020</i>	504
11.	PERDAGANGAN/TRADE	
11.1	Perkiraan Banyaknya Pasar/Pekan dan Tempat Berjualan tiap Kecamatan di Kabupaten Batu Bara, 2020	

	<i>Estimated Number of Market Shopping Center by Subdistricts in Batu Bara Regency, 2020 (Unit).....</i>	514
11.2	Banyaknya Perusahaan Menurut Jenis Tanda Daftar yang Diterbitkan di Kabupaten Batu Bara, 2020 <i>Number of Enterprises by Company Registration in Batu Bara Regency, 2020.....</i>	515
11.3	Jumlah Pedagang Menurut Kecamatan di Kabupaten Batu Bara, 2020 <i>Number of Merchants by Subdistrict in Batu Bara Regency, 2020</i>	516
11.4	Penerimaan dan Penyaluran Beras oleh Perum Bulog Sub Divre III Kisaran, 2011-2020 <i>Acceptance and Distribution of Rice by Logistic Office of Kisaran, 2011-2020 (Kg).....</i>	517
11.5	Penyaluran dan Penjualan Beras Bulog Menurut Konsumen di Kabupaten Batu Bara, 2020 <i>Bulog Distribution and Selling of Rice by Consumer in Batu Bara Regency, 2020 (Kg).....</i>	518
11.6	Jumlah dan Nilai Ekspor Impor yang Melalui Pelabuhan Kwala Tanjung di Kabupaten Batu Bara, 2020 <i>Total and Value FOB of Export Import via Kwala Tanjung Port in Batu Bara Regency, 2020.....</i>	520
12.	SISTEM NERACA REGIONAL/SYSTEM OF REGIONAL ACCOUNTS	
12.1.	Produk Domestik Regional Bruto Atas Dasar Harga Berlaku Menurut Lapangan Usaha di Kabupaten Batu Bara (miliar rupiah), 2016–2020 <i>Gross Regional Domestic Product at Current Market Prices by Industry in Batu Bara Regency (billion rupiahs), 2016–2020.....</i>	534
12.2	Produk Domestik Regional Bruto Atas Dasar Harga Konstan 2010 Menurut Lapangan Usaha di Kabupaten Batu Bara (miliar rupiah), 2016–2020 <i>Gross Regional Domestic Product at 2010 Constant Market Prices by Industry in Batu Bara Regency (billion rupiahs), 2016–2020</i>	536

12.3	<p>Distribusi Persentase Produk Domestik Regional Bruto Atas Dasar Harga Berlaku Menurut Lapangan Usaha di Kabupaten Batu Bara, 2016–2020</p> <p><i>Percentage Distribution of Gross Regional Domestic Product at Current Market Prices by Industry in Batu Bara Regency, 2016–2020</i></p>	538
12.4	<p>Laju Pertumbuhan Produk Domestik Regional Bruto Atas Dasar Harga Konstan 2010 Menurut Lapangan Usaha di Kabupaten Batu Bara (persen), 2017–2020</p> <p><i>Growth Rate of Gross Regional Domestic Product at 2010 Constant Market Prices by Industry in Batu Bara Regency (percent), 2017–2020 .</i></p>	540
12.5	<p>Indeks Harga Implisit Produk Domestik Regional Bruto Menurut Lapangan Usaha di Kabupaten Batu Bara(2010=100), 2016-2020</p> <p><i>Implicit Price Index of Gross Regional Domestic Product by Industry in Batu Bara Regency(2010=100), 2016-2020.....</i></p>	542
12.6	<p>Indeks Perkembangan Produk Domestik Regional Bruto Menurut Lapangan Usaha atas Dasar Harga Berlaku di Kabupaten Batu Bara,2016-2020</p> <p><i>Development Index of Gross Regional Domestic Product by Industrial Origin at Current Market Prices in Batu Bara Regency, 2016-2020</i></p>	544
12.7	<p>Perkembangan Beberapa Agregat PDRB dan Pendapatan Perkapita di Kabupaten Batu Bara, 2016-2020</p> <p><i>Trend of GRDP Aggregates and Percapita Income in Batu Bara Regency, 2016-2020.....</i></p>	546
12.8	<p>Produk Domestik Regional Bruto Atas Dasar Harga Berlaku Menurut Jenis Pengeluaran di Kabupaten Batu Bara (miliar rupiah), 2015–2019</p> <p><i>Gross Regional Domestic Product at Current Market Prices by Type of Expenditure in Batu Bara Regency (billion rupiahs), 2015–2019.....</i></p>	547
12.9	<p>Produk Domestik Regional Bruto Atas Dasar Harga Konstan 2010 Menurut Jenis Pengeluaran di Kabupaten Batu Bara (miliar rupiah), 2015–2019</p> <p><i>Gross Regional Domestic Product at 2010 Constant Market Prices by</i></p>	

	<i>Type of Expenditure in Batu Bara Regency (billion rupiahs), 2015–2019</i>	548
12.10	Distribusi Persentase Produk Domestik Regional Bruto Atas Dasar Harga Berlaku Menurut Jenis Pengeluaran di Kabupaten Batu Bara, 2015–2019 <i>Percentage Distribution of Gross Regional Domestic Product at Current Market Prices by Type of Expenditure in Batu Bara Regency, 2015–2019</i>	549
12.11	Laju Pertumbuhan Produk Domestik Regional Bruto Atas Dasar Harga Konstan 2010 Menurut Jenis Pengeluaran di Kabupaten Batu Bara, 2015–2019 <i>Growth Rate of Gross Regional Domestic Product at 2010 Constant Market Prices by Type of Expenditure in Batu Bara Regency, 2015–2019</i>	550
13.	PERBANDINGAN ANTAR KABUPATEN/ KOTA/ REGENCY/MUNICIPAL COMPARISON	
13.1	Penduduk, Laju Pertumbuhan Penduduk, Distribusi Persentase Penduduk, Kepadatan Penduduk, Rasio Jenis Kelamin Penduduk Menurut Kabupaten/Kota, 2010 dan 2020 <i>Population, Population Growth Rate, Percentage Distribution of Population, Population Density, and Population Sex Ratio by Regency/Municipality, 2010 and 2020</i>	557
13.2	Rumah Tangga dan Rata-rata Banyaknya Anggota Rumah Tangga Menurut Kabupaten/Kota di Provinsi Sumatera Utara, 2010 dan 2020 <i>Number of Households and Average Household Size by Regency/ Municipality in Sumatera Utara Province, 2010 and 2020</i>	560
13.3	Jumlah Penduduk menurut Jenis Kelamin, Rasio Jenis Kelamin dan Kabupaten/Kota (jiwa) , 2020 <i>Number of Population by Type of Sex, Sex Ratio and Regency/ Municipality (person), 2020</i>	561

13.4	Penduduk Berumur 15 Tahun ke Atas Menurut Kabupaten/Kota dan Jenis Kegiatan Selama Seminggu yang Lalu di Provinsi Sumatera Utara, 2020 <i>Number of Population Aged 15 Years and Over by Regency and Kind of Activity (person), 2020</i>	562
13.5	Tingkat Pengangguran Terbuka (TPT) dan Tingkat Partisipasi Angkatan Kerja (TPAK) Menurut Kabupaten/Kota di Provinsi Sumatera Utara, 2018 - 2020 <i>Unemployment Rate (UR) and Labor Force Participation Rate (LFPR) by Regency/Municipality (%), 2018- 2020</i>	564
13.6	Persentase Penduduk yang Masih Sekolah menurut Kabupaten/Kota dan Kelompok Umur (%), 2020 <i>Percentage of Population Attending School by Regency/Municipality and Age Group (%), 2020</i>	565
13.7	Angka Partisipasi Kasar (APK) menurut Kabupaten/Kota, 2020 <i>Gross Enrolment Rate by Regency/Municipality, 2020</i>	566
13.8	Angka Partisipasi Murni (APM) menurut Kabupaten/Kota, 2020 <i>Gross Enrolment Rate by Regency/Municipality, 2020</i>	567
13.9	Garis Kemiskinan, Jumlah, dan Persentase Penduduk Miskin Menurut Kabupaten/Kota, 2020 <i>Poverty Line, Number, and Percentage of Poor People by Regency/ Municipality, 2020</i>	568
13.10	Indeks Pembangunan Manusia Menurut Kabupaten/Kota di Provinsi Sumatera Utara, 2016 - 2020 <i>Human Development Index by Regency/Municipality in Sumatera Utara Province, 2016 - 2020</i>	570
13.11	Komponen Indeks Pembangunan Manusia (IPM) menurut Kabupaten/Kota, 2020 <i>Component of Human Development Index (HDI) by Regency/ Municipality, 2020</i>	571

13.12	Rata-rata Pengeluaran per Kapita Sebulan Makanan dan Bukan Makanan di Daerah Perkotaan dan Perdesaan Menurut Kabupaten/Kota (rupiah), 2019 dan 2020 <i>Monthly Average of Food and Non-Food Expenditure per Capita in Urban and Rural Areas by Regency/Municipality (rupiahs), 2019 and 2020</i>	571
13.13	Persentase Pengeluaran per Kapita Sebulan Makanan dan Bukan Makanan di Daerah Perkotaan dan Perdesaan Menurut Kabupaten/Kota di Provinsi Sumatera Utara, 2019 dan 2020 <i>Percentage of Monthly Food and Non-Food Expenditure per Capita in Urban and Rural Areas by Regency /Municipality in Sumatera Utara Province, 2019 and 2020.....</i>	573
13.14	Indeks Pembangunan Manusia Menurut Kabupaten/ Kota di Provinsi Sumatera Utara, 2016 - 2020 <i>Human Development Index by Regency/Municipality in Sumatera Utara Province, 2016 - 2020.....</i>	574
13.15	Produk Domestik Regional Bruto Atas Dasar Harga Berlaku Menurut Kabupaten/Kota (miliar rupiah), 2016 – 2020 <i>Gross Regional Domestic Product at Current Market Prices by Regency/Municipality (billion rupiahs), 2016 - 2020.....</i>	575
13.16	Produk Domestik Regional Bruto Atas Dasar Harga Konstan 2010 Menurut Kabupaten/Kota (miliar rupiah), 2016 - 2020 <i>Gross Regional Domestic Product at Constant Market Prices by Regency/Municipality (billion rupiahs), 2016 - 2020.....</i>	576
13.17	Laju Pertumbuhan Produk Domestik Regional Bruto Atas Dasar Harga Konstan 2010 Menurut Kabupaten/Kota (persen), 2016 - 2020 <i>Growth Rate of Gross Regional Domestic Product at 2010 Constant Market Prices by Regency/Municipality (percent), 2016 – 2020.....</i>	577
13.18	Presentase Kontribusi Terhadap Jumlah Produk Domestik Regional Bruto Seluruh Kabupaten/Kota (persen), 2016 - 2020 <i>Percentage of Contribution to The Total Gross Regional Domestic Product by Regency/Municipality (percent), 2016 – 2020</i>	578

13.19	Produk Domestik Regional Bruto Per Kapita menurut Kabupaten/Kota Atas Dasar Harga Berlaku (rupiah), 2018 - 2020 <i>Gross Regional Domestic of Product Percapita by Regency/ Municipality at Current Market Prices (rupiahs), 2018 - 2020</i>	579
13.20	Produk Domestik Regional Bruto Per Kapita menurut Kabupaten/ Kota Atas Dasar Harga Konstan 2010 (rupiah), 2018 - 2020 <i>Gross Regional Domestic of Product Percapita by Regency/ Municipality at 2010 Constant Market Prices (rupiahs), 2018 - 2020.....</i>	580

<https://batubarakab.bps.go.id/>

DAFTAR GAMBAR/LIST OF FIGURES

		Halaman Page
1.1	Luas Daerah menurut Kecamatan (%), 2019 <i>Area of Subdistrict (%), 2019</i>	7
1.2	Jumlah Sertifikat hak atas tanah di Kabupaten Batu Bara, 2015-2019 <i>Number of Rights on Land Certificates in Batu Bara Regency, 2015-2019</i>	8
1.3	Jumlah Curah Hujan Menurut Bulan di Kabupaten Batu Bara, 2019 <i>Amount of Precipitation by Month in Batu Bara Regency, 2019</i>	9
2.1	Banyaknya Desa/Kelurahan Menurut Kecamatan di Kabupaten Batu Bara, 2019 <i>Number of Villages/Urban by Subdistrict in Batu Bara Regency, 2019</i>	
	Luas Daerah menurut Kecamatan (%), 2019	32
2.2	Persentase Pegawai Negeri Sipil Pemerintah Daerah Menurut tingkat pendidikan di Kabupaten Batu Bara, 2019 <i>Percentage of Civil Servant in Regional Government by Level of Education in Batu Bara Regency, 2019 (%)</i>	33
3.1	Persebaran Penduduk Menurut Kecamatan di Kabupaten Batu Bara, 2019 <i>Total Density Population by Subdistrict in Batu Bara Regency, 2019</i>	75
3.2	Kepadatan Penduduk Menurut Kecamatan di Kabupaten Batu Bara, 2019 <i>Total Density Population by Subdistrict in Batu Bara Regency, 2019</i>	76
3.2	Kepadatan Penduduk Menurut Kecamatan di Kabupaten Batu Bara, 2019 <i>Total Density Population by Subdistrict in Batu Bara Regency, 2019</i>	77
4.1	Persentase Jumlah Sekolah, Murid, dan Guru (Negeri+Swasta) Menurut Jenis Sekolah di Kabupaten Batu Bara, 2019 <i>Percentage of Number of Schools, Pupils, and Teachers by Type of School in Batu Bara Regency, 2019 (%)</i>	122

4.2	Persentase Jumlah Sekolah, Murid, dan Guru Madrasah Persentase Jumlah Sekolah, Murid, dan Guru Madrasah (Negeri+Swasta) Menurut Jenis Sekolah di Kabupaten Batu Bara, 2019 <i>Percentage of Number of Schools, Pupils, and Teachers Islamic School by Type of School in Batu Bara Regency, 2019</i>	123
4.3	Persentase Sepuluh Penyakit Terbesar di Kabupaten Batu Bara, 2019 <i>Percentage of The Biggest Diseases in Batu Bara Regency, 2019 (%)... ..</i>	124
5.1	Persentase Jumlah Produksi Padi (Sawah+Ladang) Menurut Kecamatan di Kabupaten Batu Bara, 2019 <i>Percentage of Paddy Production by Subdistrict in Batu Bara Regency, 2019</i>	256
5.2	Produksi Ubi Jalar, Kacang Kedelai, Kacang Tanah, dan Kacang Hijau di Kabupaten Batu Bara, 2015 – 2019 <i>Production of Sweet Potatoes, Soybeans, Peanuts, and Small Green Peans in Batu Bara Regency, 2015 – 2019.....</i>	257
6.1	Jumlah Industri Kecil dan Kerajinan Rumah Tangga Menurut Kecamatan di Kabupaten Batu Bara, 2019 <i>Number of Small Manufacturing and Household Establishment by Subdistrict in Batu Bara Regency, 2019</i>	366
6.2	Banyaknya Air Bersih yang Disalurkan Menurut Kecamatan di Kabupaten Batu Bara, 2019 <i>Number of Sanitary Water Distributed by Subdistrict in Batu Bara Regency, 2019</i>	367
7.1	Jumlah Wisatawan Domestik di Kabupaten Batu Bara, 2015-2019 <i>Number of Domestic Tourists in Batu Bara Regency, 2015-2019.....</i>	399
7.2	Jumlah Wisatawan Mancanegara di Kabupaten Batu Bara, 2015-2019 <i>Number of Foreign Tourists in Batu Bara Regency, 2015-2019.....</i>	400
8.1	Persentase Panjang Jalan Menurut Kondisi Jalan di Kabupaten Batu Bara, 2019 <i>Percentages Road Length by Condition of Road in Batu Bara Regency, 2019</i>	417

8.2	Persentase Kendaraan Bermotor yang Terdaftar/Membayar Pajak Menurut Jenis Kendaraan di Kabupaten Batu Bara, 2019 <i>Percentages of Registered Motor Vehicles by Type in Batu Bara Regency, 2019 (Unit).....</i>	418
9.1	Banyaknya Peserta BPJS Kesehatan di Kabupaten Batu Bara, 2019 <i>Number of Health Insurance Customer in Batu Bara Regency, 2019</i>	454
10.1	Persentase Rata-Rata Pengeluaran Per Kapita Sebulan untuk Makanan dan Bukan Makanan Menurut Jenis Pengeluaran di Kabupaten Batu Bara, 2019 <i>Percentage of Monthly Percapita Average Expenditure for Food and Non-Food by Item in Batu Bara Regency, 2019 (%)</i>	503
10.2	Persentase Pengeluaran Menurut Golongan Pengeluaran Per Kapita Sebulan di Kabupaten Batu Bara, 2019 <i>Percentage of Consumption by Monthly Percapita Expenditure Class in Batu Bara Regency, 2019 (%)</i>	504
11.1	Banyaknya Perusahaan Menurut Jenis Tanda Daftar yang Diterbitkan di Kab. Batu Bara, 2019 <i>Number of Enterprises by Company Registration in Batu Bara Regency, 2019</i>	515
11.2	Perkiraan Jumlah Tempat Berjualan Menurut Kecamatan di Kabupaten Batu Bara, 2019 <i>Estimated Number of Shopping Center by Subdistrict in Batu Bara Regency, 2019.....</i>	516
11.3	Nilai Ekspor Impor yang Melalui Pelabuhan Kwala Tanjung di Kabupaten Batu Bara, 2015-2019 <i>Value FOB of Export Import via Kwala Tanjung Port in Batu Bara Regency, 2015-2019.....</i>	517
12.1	Distribusi Persentase PDRB Menurut Lapangan Usaha Atas Dasar Harga Berlaku di Kabupaten Batu Bara, 2019 <i>Percentage Distribution of GRDP by Industrial Origin at Current Market Prices in Batu Bara Regency, 2019 (%)</i>	535

12.2	Laju Pertumbuhan Produk Domestik Regional Bruto atas Dasar Harga Konstan 2010 di Kabupaten Batu Bara, 2015-2019 <i>The Growth Rate of Gross Regional Domestic Product at 2010 Constant Market Prices in Batu Bara Regency, 2015-2019 (%)</i>	536
12.3	Pendapatan Perkapita di Kabupaten Batu Bara, 2015-2019 <i>Percapita Income in Batu Bara Regency, 2015-2019 (Ribu / Thousand) Rp).....</i>	537
13.1	Jumlah Penduduk Menurut Kabupaten/Kota di Provinsi Sumatera Utara, 2015-2019/ <i>Population by Regency/City in Sumatera Utara Province, 2015- 2019.....</i>	560

<https://batubarakah.ms.go.id>

SEJARAH SINGKAT BATU BARA/HISTORY OF BATU BARA

Negeri Batu Bara bermula dari kedatangan orang-orang dalam satu rombongan berasal dari Negeri Pagaruyung dan Negeri Simalungun, dibawah pimpinan seorang datuk berasal dari Pagaruyung, Sumatera Barat, bernama Datuk Belambangan dengan istrinya putri penguasa Simalungun dari marga damanik pada tahun 1676 -1680. Datuk Belambangan adalah anak dari Raja Bujang yang ayahnya bernama Raja Gamuyang. Penguasa Negeri Alam Melayu Minangkabau yang pusat kuasanya pada masa itu ada di Pagaruyung Dalam Luak Tanah Datar.

Raja Belambangan adalah bagian dari Raja Nan Balimo penguasa negeri di Luak (Kaum) Lima Puluh Koto, Paya Kumbuh. Datuk Belambangan meninggalkan negerinya menuju daerah pesisir Selat Malaka, mengambil jalan darat, melalui ujung Luak Kepala Rantau Agam Pasaman Rao Simalungun. Hubungan yang digunakan pada zaman itu dari Minangkabau ke negeri-negeri yang terletak di pesisir Selat Malaka dilakukan melalui Pagaruyung ke Sijangek, Sungai Tarap, Barulat, Piladang, Seterusnya ke payakumbuh, Tanjung Pati, Lubuk Bangku, Ulu Air, Lubuk Jantan dan sampai dipinggir Sungai Kapuk di Pangkalan. Perjalanan selanjutnya dari Pangkalan menuju Selat Malaka dilakukan melalui beberapa aliran sungai yang ada, seperti Sungai Kampar dan Sungai Kuantan yang bermuara ke Selat Malaka.

Dalam perjalanan rombongan Datuk Belambangan menuju pesisir Selat Malaka, mereka menetap beberapa waktu di Negeri Simalungun atas izin penguasa negeri itu. Pada saat di Simalungun, Datuk Belambangan menikah dengan adik penguasa negeri dan istrinya itu ikut bersama rombongan yang juga disertai beberapa orang Simalungun menuju pesisir Selat Malaka.

Batu Bara begins with the arrival of people in the group come from pagarayung and simalungun, under the leadership of a datuk came from pagarayung, West sumatera, called datuk belambangan with his wife the daughter of the clan damanik simalungun ruler in the year 1676 - 1680. Datuk belambangan was the son of the king bujang whose father named king gamuyang. Minangkabau Malay rulers natural land that is central power at that time in Pagaruyung in "luak" tanah datar.

King belambang is part of king nan balimo ruling the country in "luak" (clan) lima puluh koto, paya kumbuh. Datuk belambangan leave the county to the to the Malacca Strait coast, on foot, thought the and of the "luak" kepala rantau agam pasaman rao simalungun. Relationship used at that time of the Minangkabau to countries located on the to the Malacca Strait coast done through Pagaruyung to sijangek, river tarap, barulak, piladang, so to Payakumbuh, tanjung patih, lubuk bangku, ulu air, lubuk jantan, and reachd the edge river kapuk at the base. The next trip form the base to the Malacca Strait is done through several streams thath exist, such as the river Kampar and river kuantan that empties inti the Malacca Strait.

On the way to the seashore of Malacca, group of datuk belambangan settled some time in Simalungun permission of ruler of the country. At the moment in Simalungun, datuk belambangan married the sisiter of the ruler of the land and his wife joined the entourage that accoumpained some people Simalungun towards Malacca Strait coast.

Rombongan pasangan asal Minangkabau dan Simalungun ini sampai ke wilayah pesisir Selat Malaka (1676-1680) yang sekarang disebut Kab. Batu Bara.

The delegation couple from Minangkabau and Simalungun to the Malacca Strait coast (1676-1680) is now called batu bara regency.

Sejak saat itu Datuk Belambangan yang berasal dari Minangkabau ini dipanggil oleh masyarakatnya Datuk Batubaro (batu bara). Sang datuk membuat istana sebagai tempat tinggal dan pengaturan negeri di sekitar bukit, tidak jauh dari pinggiran sungai. Hal ini dilakukan agar tidak digenangi oleh air disaat musim hujan dan banjir akibat meluapnya sungai.

Since the Datuk belambangan derived from this Minangkabau society called the Datuk batubaro (batu bara). Datuk make the palaced as a residence and country settings around the hill, not far from the edge of the river. This is done so as not to be inundated by water during the rainy season the floods caused by the overflow of the river.

Beberapa tahun kemudian kampung Datuk Batubaro bertambah luas dengan makin banyaknya penduduk pendatang dari daerah sekitar untuk menetap di Batu Bara, terutama di sekitar pinggiran sungai.

A few years later the village of Datuk batubaro expanded with the increashing number of migrants from the surrounding area to settle in batu bara, especially around the edges of the river.

Datuk Batubaro sebagai penguasa, membangun tata kehidupan dan kebudayaan di daerah yang menjadi kuasanya. Berita adanya negeri baru di pesisir selat malaka yang didirikan datuk yang berasal dari Luak Lima Puluh Minangkabau ini sampai juga ke penguasa negeri Pagaruyung, membuat penguasa negeri ini ingin melihat dan bertemu dengan Datok Batubaro yang tiada lain keluarga mereka sendiri.

Datuk batu baro as ruler, establishing good life and culture in areas of his territory. News of a new country in the Malacca Strait coast that Datuk founded fom "luak" lima puluh minangkabau until well into Pagaruyung ruler, makes the ruler of the country want to see and meet with Datuk batubaro that no other families of their own.

Datuk Jenan meninggalkan Pagaruyung sekitar tahun 1707-1709 bersama rombongan perahu tongkang / sekunar bernama Gaja Ruku menuju Batu Bara. Di Batu Bara, beliau menikah dengan putri Datuk Batu Bara yang ibunya berasal dari Simalungun boru damanik. Putri Datuk Batu Bara itu bernama Puang Gadis Boru Sinaga yang juga dipanggil Cik Gadih.

Datuk Jenan left Pagaruyung circa 1707 - 1709 entourage barge / schooner named gaja ruku towards batu bara. In batu bara, he married the daughter of datuk batu bara that her mother's comes from Simalungun boru damanik. Datuk Batu bara's daughter named puang gadis boru sinaga also called cik gadih.

Pada tahun 1738-1740, atas kemauan Datuk Jenan dan dukungan penduduk Tanah Datar menggantikan dirinya dan diberi gelar Datuk Pambosar (Raja Kedua Tanah Datar).

In the years 1738-1740, at the will of Datuk jenan and support of tanah datar's people replace him and given the title of Datuk pambosar (second king of tanah datar).

Datuk Jenan yang tidak lagi memegang kuasa kerajaan kemudian mengikuti langkah para sahabat yang terlebih dahulu pergi berlayar untuk berdagang ke Negeri Jiran di sekitar Selat Malaka.

Datuk Sa'amo yang bergelar Datuk Indra Setia berkuasa tahun 1820 sampai 1876, yang pusat kekuasaannya berada di Perupuk. Datuk Sa'amo melakukan beberapa kali pernikahan, diantaranya dengan anak Raja Negeri Bogak. Sayangnya perkawinan itu hanya dikaruniai anak perempuan, tanpa adanya anak laki-laki sebagai penerusnya.

Demi melanjutkan sistem penguasaan negeri, beliau terpaksa mengambil anak saudaranya untuk dijadikan anak angkat yang akan dinobatkan sebagai Putra Mahkota yang diberi nama Bagus, dengan panggilan Wan Bagus. Wan Bagus dinobatkan menjadi Raja Kerajaan Lima Puluh oleh Sultan Siak pada tahun 1876.

Pada tahun 1865 Kesultanan Asahan dikuasai oleh Belanda yang dipimpin oleh seorang kontroler dan membagi wilayah pemerintahan menjadi 3 yaitu:

1. Onder Afdiling Batu Bara
2. Onder Afdiling Asahan
3. Onder Afdiling Labuhan Batu

Pada saat itu kerajaan Sultan Asahan dan pemerintahan datuk-datuk di wilayah Batu Bara tetap diakui oleh pemerintahan belanda namun tidak berkuasa penuh. Wilayah kesultanan dibagi atas distrik dan onder distrik. sedangkan wilayah datuk-datuk di Batu Bara dibagi menjadi self bestuur batu bara, yaitu:

1. Self Bestuur Indrapura
2. Self Bestuur Lima Puluh
3. Self Bestuur Ipesisir
4. Self Bestuur Suku (Bogak dan Lima Laras)

Datuk Jenan who no longer holds the power of the friends who first went sailing into the neighboring country to trade around the Malacca Strait.

Datuk Sa'amo that holds Datuk Indra setia ruling in 1820 to 1876, the center of power is in perupuk. Datuk sa'amo made several weddings, including the daughter of king of Bogak. Unfortunately the marriage was just blessed with a daughter with out the boy as his successor.

To continue the system of land tenure, he was forced to take his brother son to be a adopted child prince, named bagus, that called wan bagus. Wan bagus call crowned king of lima puluh by the sultan siak in 1876

In 1865 the sultanate asahan controlled by the Dutch, led by a controller and divide the government inti three regions, manely:

1. *Onder afdiling batu bara*
2. *Onder afdiling asahan*
3. *Onder afdiling labuhan batu*

At the time the kingdom of sultan asahan and Datuk-Datuk government in the area of batu bara continues to be recognized by the Dutch government but not predominant. The imperial government territory is divided into districts and disticts onder. While DatukDatuk government areas in batu bara is divided into self bestuur batu bara, namely:

1. *Self bestuur indrapura*
2. *Self bestuur lima puluh*
3. *Self bestuur ipesisir*
4. *Self bestuur suku dua (bogak dan lima laras)*

Kemudian di masa pendudukan Jepang pada tahun 1942 struktur pemerintahan dibagi menjadi wilayah Asahan Bunsyu Batu Bara. Pada tanggal 15 maret 1946 Asahan dibagi atas 5 kewedanaan yaitu :

- Kewedanaan Tanjung Balai
- Kewedanaan Kisaran
- Kewedanaan Bandar Pulau
- Kewedanaan Batu Bara Utara
- Kewedanaan Batu Bara Selatan

1. Kewedanaan Batu Bara Utara dibagi atas :

- Kecamatan Medang Deras ibukotanya Pagurawan
- Kecamatan Air Putih ibukotanya Indrapura

2. Kewedanaan Batu Bara Selatan, dibagi atas :

- Kecamatan Talawi ibukotanya Labuhan Ruku
- Kecamatan Tanjung Tiram ibukotanya Tanjung Tiram
- Kecamatan Lima Puluh ibukotanya Simpang Dolok

Keputusan Menteri Dalam Negeri Nomor 821.26-432 tanggal 27 Januari 1986 dibentuk wilayah kerja pembantu Bupati Asahan menjadi 3 wilayah, pembantu bupati wilayah I berkedudukan di Lima Puluh meliputi kecamatan Medang Deras, Air Putih, Lima Puluh, Talawi dan Tanjung Tiram. Berdasarkan keputusan Gubernur Sumatera Utara Nomor 138/814.K/1993 tanggal 5 Maret 05 1993 dibentuk perwakilan kecamatan sebagai berikut :

1. Perwakilan kecamatan Sei Suka pemekaran dari Air Putih.
2. Perwakilan kecamatan Sei Balai pemekaran dari Tanjung Tiram.

Dalam sejarah pembentukan Kabupaten Batu Bara mengalami perjuangan panjang dan melelahkan ini dibuktikan dengan banyaknya perjuangan dan dukungan dari elemen masyarakat baik itu ditingkat desa / lurah, kecamatan, kabupaten dan provinsi bahkan sampai ke tingkat

Then the days of the Japanese occupation in 1942 the government structure is divided into regions asahan bunsyu and subordinaters Fuku Bunsyu batu bara. On 15 March 1946 asahan divided into 5 kewedanaan namely:

- *Kewedanaan tanjung balai*
- *Kewedanaan kisaran*
- *Kewedanaan bandar pulau*
- *Kewedanaan batu bara utara*
- *Kewedanaan batu bara selatan*

1. Kewedanaan batu bara divided into :

- *Subdistict medang deras with pagurawan as the capital*
- *Subdistict air putih with indrapura as the capital*

2. Kewedanaan batu bara selatan, divided into:

- *Subdistict talawi with labuhan ruku as the capital*
- *Subdistict tanjung tiram with tanjung tiram as the capital*
- *Subdistict lima puluh With simpang dolok as the capital*

Decisions interior minister number 821.26- 432 on 27 th january 1986 formed maid working area regent asahan into 3 regions, maid regent region I domiciled in lima puluh include subdistrict medang deras, air putih, lima puluh, talawi dan tanjung tiram. Based on the decision of the governor of North sumatra number 138/814.K/1993 on 5 th March 1993 es tablished a representative subdistrict as follows:

- 1. Representative subdistrict sei suka splitting of air putih.*
- 2. Representative subdistrict sei balai splitting of tanjung tiram.*

In the histhory of the formation of batu bara regency experienced a long and exhausting struggle is evidanced by the mani struggles and support from both the elemens relevant to the community

nasional dan tidak dapat dipungkiri sebagai pelopor dan lokomotif perjuangannya adalah GEMKARA yang ketua umumnya OK ARYA ZULKARNAIN, SH, MM dan didukung oleh hampir seluruh elemen masyarakat yang menginginkan perwujudan Kabupaten Batu Bara.

Akhirnya pada tanggal 8 Desember 2006 dengan persetujuan DPR RI diterbitkan rancangan undang-undang pembentukan Kabupaten Batu Bara, yang selanjutnya pada tanggal 02 Januari 2007 berdasarkan Undang-Undang Nomor 5 Tahun 2007 Batu Bara resmi menjadi salah satu kabupaten di provinsi Sumatera Utara yang terdiri dari 7 kecamatan dengan ibukota di Kecamatan Lima Puluh.

Berdasarkan Peraturan Bupati Batu Bara Nomor 3 Tahun 2007 di tetapkanlah bahwa hari jadi kabupaten batu bara pada tanggal 8 Desember 2006 sesuai dengan persetujuan bersama DPR RI dengan Presiden RI yang memutuskan undangundang tentang pembentukan Kabupaten Batu Bara di Provinsi Sumatera Utara.

Tetapi perjuangan itu tidak cukup sampai disitu, masyarakat dan berbagai elemennya juga ingin mengantarkan tokoh pemekaran Kabupaten Batu Bara berlanjut memimpin di Kabupaten Batu Bara yaitu OK ARYA ZULKARNAIN, SH, MM. melalui pemilukada tahun 2008, pada tanggal 16 oktober 2008, dilaksanakan pillkada di Batu Bara diikuti oleh 8 pasang kandidat calon bupati dan wakil bupati, 5 pasang calon di usung melaliu partai politik dan 3 pasang calon melalui jalur independen. Pillkada ini dimenangkan oleh pasangan OK ARYA ZULKARNAIN, SH, MM dari calon independen.

Pada tanggal 23 Desember 2008 dilantiklah Bupati Batu Bara defenitif dari jalur independen pertama di Indonesia.

in the village / urban village, subdistrict, regenci and provincial and even national leve and can not be denied as pioneer and a locomotive that struggle is gemkara chairman generally Ok Arya Zulkarnain, SH, MM and is supported by almost all elemens of society who want embodiment batu bara regency.

Finally, on 8 th Decembeer 2006 with the approval of the House of Representativis issued a bill astablishment of batu bara regenci, which subsequently on 2 th january 2007 by low no.5 of 2007 batu bara officialy bicome one of the districts in the province of North sumatera consisting of 7 subdistrict with the capital in lima puluh.

Based on the regulation of batu bara regency number 3 in 2007 assigned that anniversary of batu bara regency on 8th december 2006 in accordance with the collective agrement the House of Representatives with president who decides the law on the astablishment of batu bara regency in north sumatra.

But the stugle was not quite up there, the community and the various elements also want to deliver batu bara regenci division leaders continue to lead in the batu bara regency that is OK Arya Zulkarnain, SH, MM. Thorght the election of 2008, on 16th october 2008, held elections in batu bara followed by eight pairs of candidates regent and vice regent, 5 pairs of kandidates caried through off political parties and three pairs of candidates rhouhg independent pathways. This election was won by a couple OK Arya Zulkarnain, SH, MM of independent candidates.

On 23rd December 2008 was inducted batu bara regents definitive of the first independent lines in indonesia.

Luapan kegembiraan itu disambut dengan rasa syukur karena telah terbayar dengan terpilihnya putera terbaik Batu Bara menjadi Bupati Batu Bara.

Struktur pemerintahan Kabupaten Batu Bara pada saat ini terdiri dari:

1. Sekretariat Daerah Kab. Batu Bara
2. Sekretariat DPRD Kab. Batu Bara
3. 13 Dinas Daerah
4. 7 Lembaga Teknis Daerah berbentuk Badan dan 5 berbentuk Kantor
5. 12 Kecamatan
6. 141 Desa
7. 10 Kelurahan

Dari mulai terbentuknya Kabupaten Batu Bara yaitu pada tanggal 15 Juni 2007 sampai dengan sekarang, Kabupaten Batu Bara dipimpin oleh Bupati Batu Bara yaitu:

1. Drs. SOFYAN NASUTION, MM sebagai pelaksana Bupati (15-6-2007 s/d 22-6-2008)
2. Drs. SYAIFUL SYAFRI, MM sebagai pelaksana Bupati (23-6-2008)
3. OK ARYA ZULKARNAIN, SH. MM. (2008 – 2013)
4. OK ARYA ZULKARNAIN, SH. MM. (2013 – 2018)
5. IR. H. ZAHIR, M.AP (2018 – 2023)

Sedangkan Ketua Dewan Perwakilan Rakyat Daerah Kabupaten Batu Bara adalah:

1. H. SURYA, BSc (2008 – 2009)
2. SELAMAT ARIFIN, SE (2009 – 2019)
3. SAFI'I, SH (2019 – 2024)

Excitement was greeted with gratitude because it has off with the election of the best sons of batu bara into batu bara regent.

Therefore the batu bara regency structure is:

1. Regional secretary of batu bara reg
2. House of parliament of batu bara regency secretary
3. 7 Board Representative Offices and 5 Representative Offices
4. 12 Districts
5. 141 Villages
6. 10 'Kelurahan'

From the beginning of Batu Bara Regency on June 15 2007. Up to now, the list of rulling regent of Batu Bara as the following :

1. Drs. SOFYAN NASUTION, MM as the implementer of regent's duty (15-6-2007 until 22-6-2008)
2. Drs. SYAIFUL SYAFRI, MM as the implementer of regent's duty (23-6-2008)
3. OK ARYA ZULKARNAIN, SH. MM. (2008 – 2013)
4. OK ARYA ZULKARNAIN, SH. MM. (2013– 2008)
5. IR. H. ZAHIR, M.AP (2018 – 2023)

And The Chairman of DPRD of Batu Bara Regency as following:

1. H. SURYA, BSc. (2008 – 2009)
2. SELAMAT ARIFIN, SE (2009 – 2019)
3. SAFI'I, SH (2019-2024)

PENJELASAN UMUM/EXPLANATORY NOTES

Tanda-tanda, satuan-satuan, dan lain-lainnya yang digunakan dalam publikasi ini adalah sebagai berikut:

Symbols, measurement units, and acronyms which are used in this publication, are as follows:

1. TANDA-TANDA/SYMBOLS

Data tidak tersedia/Data not available	: ...
Tidak ada atau nol /Null or zero	: -
Data dapat diabaikan/Data negligible	: 0
Tanda decimal/Decimal point	: ,
Data tidak dapat ditampilkan/Not applicable	: NA
Angka estimasi/Estimated figures	: e
Angka diperbaiki/Revised figures	: r
Angka sementara/Preliminary figures	: x
Angka sangat sementara/Very preliminary figures	: xx
Angka sangat sangat sementara/Very very preliminary figures	: xxx

2. SATUAN/UNITS

barel/barrel	: 158,99 liter/litres = 1/6,2898 m ³
hektar (ha)/hectare (ha)	: 10 000 m ²
kilometer (km)/kilometres (km)	: 1 000 meter/meters (m)
knot/knot	: 1,8523 km/jam (km/hour)
kuintal/quintal	: 100 kg
KWh	: 1 000 Watt hour
MWh	: 1 000 KWh
liter (untuk beras)/litre (for rice)	: 0,80 kg
MMSCF	: 1/35,3 m ³
metrik ton (m.ton)/metric ton (m. ton)	: 0,98421 long ton = 1 000 kg
ons/ounce	: 28,31 gram/grams
ton	: 1 000 kg

Satuan lain: buah, dus, butir, helai/lembar, kaleng, batang, pulsa, ton kilometer (ton-km), jam, menit, persen (%).

Other units: unit, pack, pieces, sheet, tin, pulse, ton-kilometres(ton-km), hour, minute, percent (%).

Perbedaan angka di belakang koma disebabkan oleh pembulatan angka.
The difference in decimal numbers is caused by rounding.

DAFTAR SINGKATAN/ LIST OF ABBREVIATIONS

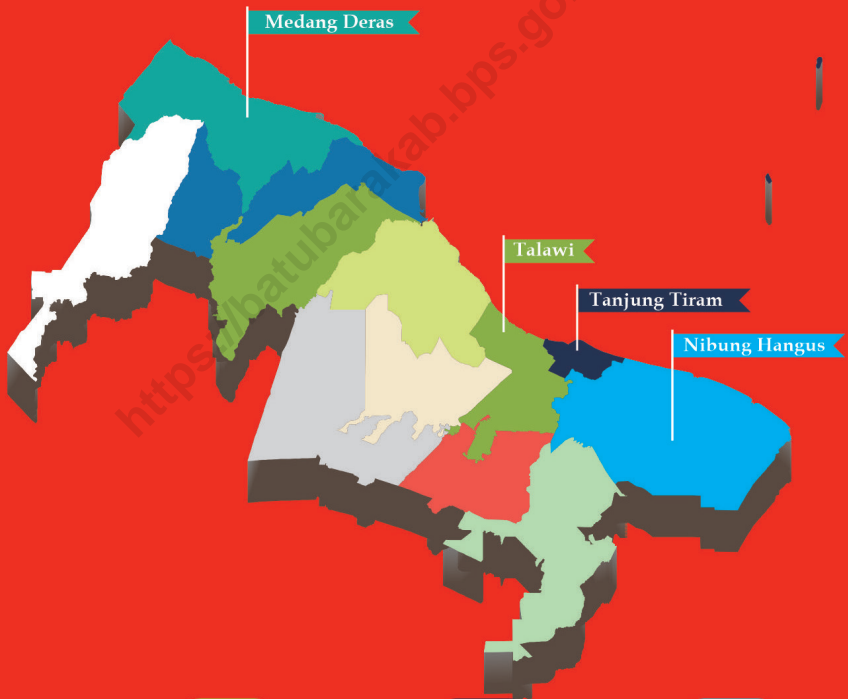
SI	: Stasiun Iklim
SIMPK	: Stasiun Meteorologi Pertanian Khusus
t.t	: Tempat tidur
BCG	: Bacillus Calmette Guerin
DPT	: Difteri, Pertusis, Tetanus
TT	: Tetanus Toxoid
IOT	: Industri Obat Tradisional/ <i>Traditional Medicine Industry</i>
IKOT	: Industri Kecil Obat Tradisional/ <i>Traditional Medicine Small</i>
Alkes	: Alat kesehatan/ <i>Health Kits</i>
PKRT	: Perbekalan Kesehatan Rumah tangga/ <i>Household Health Logistics</i>
Kompl	: Komplemen/ <i>Complement</i>
IRTP	: Industri Pangan Produksi Rumah Tangga/ <i>Foods Home Industry</i>
PBF	: Pedagang Besar Farmasi/ <i>Pharmacy Whole-seller</i>
GFK	: Gudang Farmasi Kab/Kota/Regency/ <i>Municipality Pharmacy Warehouse</i>
RB	: Rumah Bersalin/ <i>Delivery House</i>
Pustu	: Puskesmas pembantu/ <i>Auxiliary Public Health Center</i>
BP	: Balai Pengobatan/ <i>Polyclinic</i>
TPS	: Tempat Pembuangan Sementara / <i>landfill</i>
Jamkesmas	: Jaminan kesehatan masyarakat miskin/ <i>Poor public health insurance</i>
PJKMU	: Program Jaminan Kesehatan Masyarakat Umum
SIUP	: Surat Ijin Usaha Perdagangan/ <i>Trading Permission Letter</i>
TDP	: Tanda Daftar Perusahaan/ <i>Company Registration Identity</i>
API	: Angka Pengenal Importir/ <i>Importer's Identity Number</i>

Statistik Kunci, 2020 Key Statistics, 2020

Rincian/Description	Satuan/Unit	2020
(1)	(2)	(5)
SOSIAL/SOCIAL		
Penduduk ¹ /Population ¹	ribu/thousand	410,7
Laju Pertumbuhan Penduduk ¹ /Population Growth ¹	%	0,86
Angka Harapan Hidup ^{1-e} /Life Expectancy Rate ¹	tahun/years	66,96
Angka Melek Huruf Usia 15+/ <i>Literacy Rate Aged 15+</i>	%	98,58
Tingkat Partisipasi Angkatan Kerja -TPAK ^{2,3} <i>Labour Force Participation Rate-LFPR^{2,3}</i>	%	69,10
Tingkat Pengangguran Terbuka-TPT ² <i>Unemployment Rate-UR²</i>	%	6,4 ^a
Penduduk Miskin ⁴ /Poor People ⁴	ribu/thousand	49,78
Persentase Penduduk Miskin ⁴ <i>Percentage of Poor People⁴</i>	%	11,88
Indeks Pembangunan Manusia-IPM ⁵ <i>Human Development Index⁵</i>	—	68,36
EKONOMI/ECONOMIC		
Produk Domestik Regional Bruto (PDRB) Harga Berlaku ⁶ <i>Gross Regional Domestic Bruto (GRDP) at Current Price⁶</i>	triliun rupiah <i>trillion rupiahs</i>	34,98 ^{xx}
Laju Pertumbuhan Ekonomi ⁸ /Economic Growth ⁷	%	-0,31 ^{xx}
PDRB Per Kapita Harga Berlaku ^{6,8} <i>Per Capita of GRDP at Current Price^{6,8}</i>	juta rupiah <i>million rupiahs</i>	83.3 ^{xx}

- Catatan/Notes: ¹ Hasil proyeksi penduduk Indonesia 2010–2035 (pertengahan tahun/Juni)/*The result of Indonesia population prjection 2010–2035 (mid year/June)*
- ² Kondisi Agustus/Condition at August
- ³ Menggunakan penimbang hasil proyeksi penduduk tahun 2010–2035/*Weighted by the 2010–2035 population projection*
- ⁴ Kondisi Maret/Condition at March
- ⁵ Sejak tahun 2010, IPM dihitung dengan metode baru. Komponen IPM metode baru adalah angka harapan hidup saat lahir, harapan lama sekolah, rata-rata lama sekolah, dan pengeluaran per kapita/*Since 2010, HDI was calculated using new method. New HDI component are life expectancy at birth, expected years of schooling, means years of schooling, and expenditure per capita*
- ⁶ Mulai tahun 2010 mengadopsi System of National Account 2008 (SNA 2008)/*Since 2010 is in line with System of National Account 2008 (SNA 2008)*
- ⁷ Menggunakan tahun dasar 2010 (2010=100)/*Using 2010 base year (2010=100)*
- ⁸ Menggunakan proyeksi penduduk berdasarkan hasil SP2010/*Using population projection based on SP2010*

Luas Wilayah Batu Bara **904,96** km²
Total area of Batu Bara sq.km



01

21 Desa/Kelurahan
Villages/Kelurahan

Kecamatan dengan
DESA TERBANYAK

*Subdistrict with
the most villages*

02

43,03 km²
sq.km

Kecamatan dengan
LUAS TERKECIL

*Subdistrict with
the smallest area*

03

2 Pulau
Islands

Kecamatan yang
MEMILIKI PULAU

*Subdistrict that
owns the Island*

04

129,87 km²
sq.km

Kecamatan dengan
LUAS TERBESAR

*Subdistrict with
the largest area*

PENJELASAN TEKNIS**TECHNICAL NOTES**

1. Kabupaten Batu Bara berada di bagian timur Provinsi Sumatera Utara, terletak pada garis 30 - 40 Lintang Utara dan 990 - 1000 Bujur Timur. Kabupaten ini berbatasan dengan daerah perairan dan tiga kabupaten lain: bagian utara berbatasan dengan Kecamatan Bandar Khalifah, Kabupaten Serdang Bedagai dan Selat Malaka, bagian timur berbatasan dengan Selat Malaka dan Kecamatan Air Joman, Kabupaten Asahan, bagian selatan berbatasan dengan Kecamatan Meranti, Kabupaten Asahan dan Kecamatan Ujung Padang, Kabupaten Simalungun, dan bagian barat berbatasan dengan Kecamatan Bosar Maligas, Kecamatan Bandar, Kecamatan Bandar Masilam, Kecamatan Batu Nanggar, Kabupaten Simalungun dan Kecamatan Tebing Tinggi, Kabupaten Serdang Bedagai.

2. Berdasarkan wilayah administrasinya, Batu Bara terdiri dari 12 (dua belas) kecamatan yaitu Kecamatan Sei Balai, Kecamatan Tanjung Tiram, Kecamatan Nibung Hangus, Kecamatan Talawi, Kecamatan Datuk Tanah Datar, Kecamatan Lima Puluh, Kecamatan Lima Puluh Pesisir, Kecamatan Datuk Lima Puluh, Kecamatan Air Putih, Kecamatan Sei Suka, Kecamatan

1. *Located in the east side of Sumatera Utara Province, Batu Bara Regency is geographically positioned between 30 - 40 North and 990 - 1000 East. In terms of geographic position, it is surrounded by water and two other regencies: Bandar Khalifah Subdistrict, Serdang Bedagai Regency and Malaka Straits to the north, Malaka Straits and Air Joman Subdistrict, Asahan Regency to the east, Meranti Subdistrict, Asahan Regency and Ujung Padang Subdistrict, Simalungun Regency to the south, and Bosar Maligas Subdistrict, Bandar Subdistrict, Bandar Masilam Subdistrict, Batu Nanggar Subdistrict, Simalungun Regency dan Tebing Tinggi Subdistrict, Serdang Bedagai Regency to the west.*

2. *Based on administrative area, Batu Bara consist of 12 (twelve) subdistricts which are Sei Balai Subdistrict, Tanjung Tiram Subdistrict, Nibung Hangus Subdistrict, Talawi Subdistrict, Datuk Tanah Datar Subdistrict, Lima Puluh Subdistrict, Lima Puluh Pesisir Subdistrict, Datuk Lima Puluh Subdistrict, Air Putih Subdistrict, Sei Suka Subdistrict, Laut Tador Subdistrict and Medang*

Laut Tador dan Kecamatan
Medang Deras.

Deras Subdistrict.

<https://batubarakab.bps.go.id>

ULASAN

DESCRIPTION

1.1 Geografi

Luas daratan Kabupaten Batu Bara adalah 904,96 km², sebagian besar berada di daratan Pulau Sumatera dan sebagian kecil di Pulau Pandan dan Pulau Salah Nama. Berdasarkan luas daerah menurut kecamatan di Batu Bara, luas daerah terbesar adalah Kecamatan Nibung Hangus dengan luas 129,87 km² atau sekitar 14,35 persen dari total luas Batu Bara, diikuti Kecamatan Lima Puluh dengan luas 99,01 km² atau sekitar 10,94 persen, kemudian Kecamatan Laut Tador dengan luas 93,22 km² atau 10,30 persen. Sedangkan luas daerah terkecil adalah Kecamatan Talawi dengan luas 43,03 km² atau sekitar 4,76 persen dari total luas wilayah Batu Bara.

Ketinggian permukaan daratan Kabupaten Batu Bara sangat bervariasi antara satu (1) sampai dengan 50 m di atas permukaan laut.

1.2 Iklim

Karena terletak dekat garis khatulistiwa, Kabupaten Batu Bara tergolong ke dalam daerah beriklim tropis. Kabupaten Batu Bara mempunyai musim kemarau dan musim penghujan. Musim Kemarau biasanya terjadi pada bulan Januari sampai dengan Juli dan musim penghujan biasanya terjadi pada bulan Agustus sampai dengan bulan Desember, di antara kedua musim itu terdapat musim pancaroba.

Jarak antara Ibukota Kabupaten ke

1.1 Geography

The total area of Batu Bara Regency is 904.96 square kilometres, mostly located in Sumatera Island and a small portions are located in Pandan Island and Salah Nama Island. In the terms of total area by subdistrict in Batu Bara, the widest area is Lima Puluh Subdistrict which is about 129.87 square kilometres or 14.35 percent of the total area Batu Bara, followed by Lima Puluh Subdistrict with the area of 99.01 square kilometres or 10.94 percent, then Laut Tador Subdistrict with the area of 93.22 square kilometres or 10.30 percent. While the smallest area is Talawi Subdistrict with the area of 43.03 square kilometres or 4.76 percent of the total area Batu Bara.

The altitudes of the land surface of Batu Bara Regency are highly varied between one (1) until 50 meters above sea level.

1.2 Climate

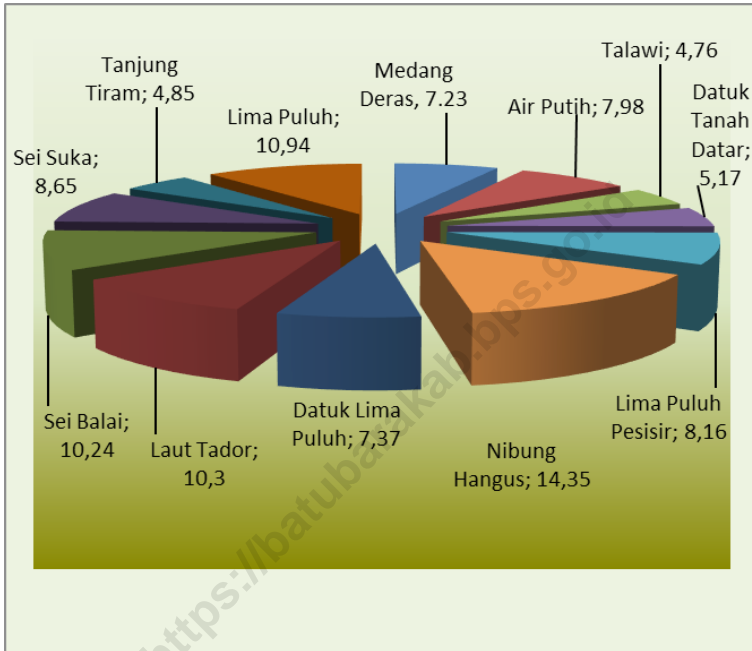
As the location is near to equator, Batu Bara Regency has tropical climates. Moreover, Batu Bara Regency has dry season and rainy season. Dry season usually occurs in January to July and rainy season usually occurs in August to December. Between those two season, there is a transition season.

Distance between Regency Capital to Subdistricts:

Daerah Kecamatan:

1. Lima Puluh - Sei Balai: 31 km.
 2. Lima Puluh - Tanjung Tiram: 18 km.
 3. Lima Puluh - Ujung Kubu: 31 km.
 4. Lima Puluh - Labuhan Ruku: 15 km.
 5. Lima Puluh - Karang Baru: 16 km.
 6. Lima Puluh - Lima Puluh Kota: 0 km.
 7. Lima Puluh - Perupuk: 23 km
 8. Lima Puluh - Simpang Dolok: 11 km
 9. Lima Puluh - Indrapura: 15 km.
 10. Lima Puluh - Sei Suka/Deras: 20 km.
 11. Lima Puluh - Perkebunan Tanjung Kasau: 33 km.
 12. Lima Puluh - Pangkalan Dodek: 46 km.
1. Lima Puluh - Sei Balai: 31 km.
 2. Lima Puluh - Tanjung Tiram: 18 km.
 3. Lima Puluh - Ujung Kubu: 31 km.
 4. Lima Puluh - Labuhan Ruku: 15 km.
 5. Lima Puluh - Karang Baru: 16 km.
 6. Lima Puluh - Lima Puluh Kota: 0 km.
 7. Lima Puluh - Perupuk: 23 km
 8. Lima Puluh - Simpang Dolok: 11 km.
 9. Lima Puluh - Indrapura: 15 km.
 10. Lima Puluh - Sei Suka/Deras: 20 km.
 11. Lima Puluh - Perkebunan Tanjung Kasau: 33 km.
 12. Lima Puluh - Pangkalan Dodek: 46 km.

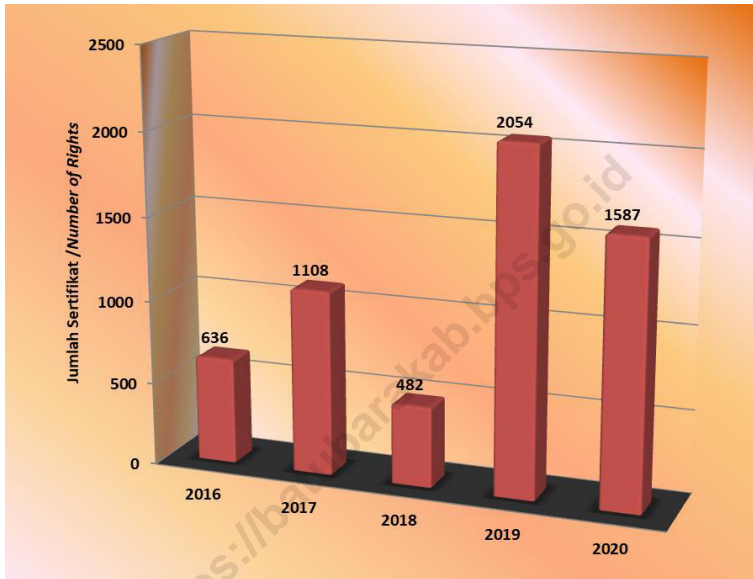
Gambar 1.1 Luas Daerah menurut Kecamatan (%), 2020
Figures 1.1 Area of Subdistrict (%), 2020



Sumber/Source : Berdasarkan Peraturan Menteri Dalam Negeri No. 66 Tahun 2011 tanggal 28 Desember 2011
 Based on Minister Of Home Affairs Regulation No 66/2011, December 28,2011

Gambar 1.2
Figures

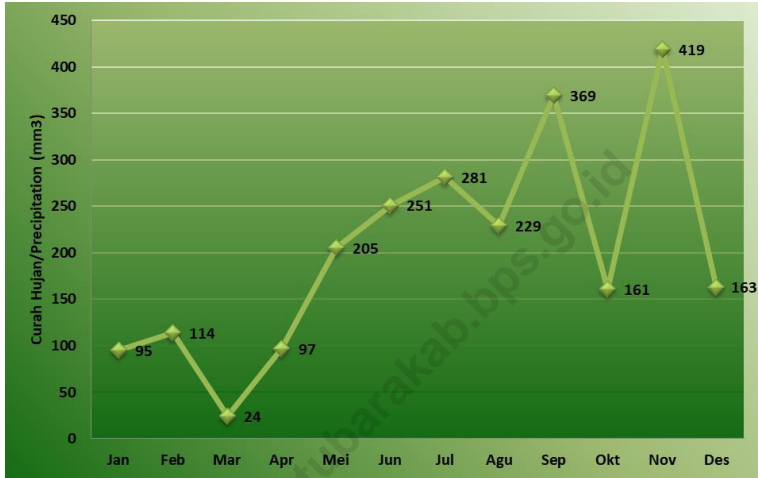
**Jumlah Sertifikat hak atas tanah di Kabupaten Batu
Bara, 2016-2020**
*Number of Rights on Land Certificates in Batu Bara
Regency, 2016-2020*



Sumber/Source : Badan Pertanahan Nasional Kabupaten Asahan/ Land Board Representative Office of Asahan Regency

Gambar 1.3
Figures

**Jumlah Curah Hujan Menurut Bulan di Kabupaten Batu
Bara, 2020**
*Amount of Precipitation by Month in Batu Bara Regency,
2020*



Sumber/Source : Pos Pengukuran PT. PP LONSUM Indonesia Tbk./ Post Measuring of PT. PP LONSUM Indonesia Tbk.

1.1 KEADAAN GEOGRAFI GEOGRAPHY CONDITION

Tabel
Table 1.1.1 **Luas Daerah dan Jumlah Pulau Menurut Kecamatan di Kabupaten Batu Bara, 2020**
Total Area and Number of Islands by Subdistrict in Batu Bara Regency, 2020

Kecamatan Subdistrict	Ibukota Kecamatan Capital of Subdistrict	Luas ¹ Total Area ¹ (km ² /sq.km)
(1)	(2)	(3)
Sei Balai	Sei Balai	92,64
Tanjung Tiram	Tanjung Tiram	43,92
Nibung Hangus	Ujung Kubu	129,87
Talawi	Labuhan Ruku	43,03
Datuk Tanah Datar	Karang Baru	46,77
Lima Puluh	Lima Puluh Kota	99,01
Lima Puluh Pesisir	Perupuk	73,88
Datuk Lima Puluh	Simpang Dolok	66,66
Air Putih	Indrapura	72,24
Sei Suka	Sei Suka/Deras	78,25
Laut Tador	Perkebunan Tanjung Kasau	93,22
Medang Deras	Pangkalan Dodek	65,47
Batu Bara	Lima Puluh	904,96

Lanjutan Tabel/Continued Table 1.1.1

Kecamatan Subdistrict	Persentase terhadap Luas Kabupaten Percentage to Regency Area	Jumlah Pulau ² Number of Islands ²
(1)	(4)	(5)
Sei Balai	10,24	-
Tanjung Tiram	4,85	2
Nibung Hangus	14,35	-
Talawi	4,76	-
Datuk Tanah Datar	5,17	-
Lima Puluh	10,94	-
Lima Puluh Pesisir	8,16	-
Datuk Lima Puluh	7,37	-
Air Putih	7,98	-
Sei Suka	8,65	-
Laut Tador	10,30	-
Medang Deras	7,23	-
Batu Bara	100,00	2

Catatan/Note: ¹ Berdasarkan Peraturan Menteri Dalam Negeri Nomor 137 Tahun 2017 tanggal 29 Desember 2017/*Based on Minister of Home Affairs Regulation Number 137/2017, December 29, 2017*

² Berdasarkan informasi Kementerian Dalam Negeri Tahun 2018/*Based on information from Ministry of Home Affairs, 2018*

Sumber/Source: Kementerian Dalam Negeri/*Ministry of Home Affairs*

Tabel 1.1.2 **Tinggi Wilayah dan Jarak ke Ibukota Kabupaten Menurut Kecamatan di Kabupaten Batu Bara, 2020**
Table 1.1.2 **Altitude and Distance to the Capital of Regency by Subdistrict in Batu Bara Regency, 2020**

Kecamatan Subdistrict	Tinggi Wilayah (mdpl) Altitude (m a.s.l)	Jarak ke Ibukota Distance to the Capital
(1)	(2)	(3)
Sei Balai	14	31
Tanjung Tiram	1	18
Nibung Hangus	1	31
Talawi	3	15
Datuk Tanah Datar	14	16
Lima Puluh	28	0
Lima Puluh Pesisir	5	23
Datuk Lima Puluh	4	11
Air Putih	10	15
Sei Suka	13	20
Laut Tador	32,9	33
Medang Deras	2	46
Batu Bara	28	0

Catatan/Note: ¹ Berdasarkan Peraturan Menteri Dalam Negeri Nomor 137 Tahun 2017 tanggal 29 Desember 2017/*Based on Minister of Home Affairs Regulation Number 137/2017, December 29, 2017*

² Berdasarkan informasi Kementerian Dalam Negeri Tahun 2018/*Based on information from Ministry of Home Affairs, 2018*

Sumber/Source: Kementerian Dalam Negeri/*Ministry of Home Affairs*

Tabel
Table 1.1.3

Letak dan Geografi Kabupaten Batu Bara, 2020
Location and Geography of Batu Bara Regency, 2020

Karakteristik Characteristic	Penjelasan Explanation
(1)	(2)
1. Letak/ <i>Geographical</i>	3 ^o -4 ^o Lintang Utara/ <i>North Latitude</i> 99 ^o - 100 ^o Bujur Timur/ <i>East Longitude</i>
2. Luas Wilayah/ <i>Area</i>	904,96 km ² (90.496 Ha)
3. Letak di Atas Permukaan Laut/ <i>Heights Above Sea Level</i>	0 - 50 meter dpl
4. Batas-Batas/ <i>Border</i>	Utara/ <i>North</i> : Kabupaten Serdang Bedagai <i>Serdang Bedagai Regency</i> Selatan/ <i>South</i> : Kabupaten Asahan <i>Asahan Regency</i> Barat/ <i>West</i> : Kabupaten Simalungun <i>Simalungun Regency</i> Timur/ <i>East</i> : Selat Malaka <i>Malaka Straits</i>
5. Daerah Administratif/ <i>Administration Area</i>	Terdiri dari 12 Kecamatan, 151 Desa/Kelurahan Definitif <i>Consist of 12 Definite Subdistricts, 151 Definite Villages</i>
6. Iklim/ <i>Climate</i>	Pada Tahun 2019, Jumlah dari/ <i>Total of</i> : Hari Hujan/ <i>Rainy Days</i> : 125 Hari Curah Hujan/ <i>Rainfall</i> : 2.038 mm ³ Suhu Udara/ <i>Temperature</i> : - Kelembaban/ <i>Humidity</i> : -

Catatan/Note: ...

Sumber/Source: Badan Pusat Statistik Kabupaten Batu Bara/BPS-Statistics of Batu Bara Regency

Tabel 1.1.4 **Status Pemilikan Tanah Dirinci Menurut Hak Tiap Kecamatan di Kabupaten Batu Bara, 2020**
Land Possession by Type of Rights and Subdistrict in Batu Bara Regency, 2020

Kecamatan Subdistrict	Hak Milik Property Right	Hak Guna Bangunan Building Purpose Right	Hak Pakai Use Right	Hak Penge- loaan Operating Rights	Hak Guna Usaha Business Purpose Right
(1)	(2)	(3)	(4)	(5)	(6)
Sei Balai	110	-	6	-	-
Tanjung Tiram	81	-	8	-	-
Nibung H Angus	3	2	5	-	-
Talawi	174	211	8	-	-
Datuk Tanah Datar	45	-	16	-	-
Lima Puluh	978	3	8	-	-
Lima Puluh Pesisir	203	1	8	-	-
Datuk Lima Puluh	633	-	4	-	-
Air Putih	170	1	29	-	-
Sei Suka	127	1	11	4	-
Laut Tador	6	2	9	-	-
Medang Deras	101	106	13	-	-
Batu Bara	2 631	327	125	4	-

Catatan/Note: ...

Sumber/Source: Badan Pertanahan Nasional Kabupaten Asahan/Land Board Representative Office of Asahan Regency

Tabel
Table 1.1.5

Jumlah Sertifikat Hak Atas Tanah Menurut Kecamatan di Kabupaten Batu Bara, 2016-2020
Number of Rights on Land Certificate by Subdistrict in Batu Bara Regency, 2016-2020

Kecamatan Subdistrict	2016	2017	2018	2019	2020
(1)	(2)	(3)	(4)	(5)	(6)
Sei Balai	123	63	11	96	116
Tanjung Tiram	37	9	5	667	89
Nibung Hangus	14	10
Talawi	132	220	137	1 221	393
Datuk Tanah Datar	22	61
Lima Puluh	95	178	204	167	989
Lima Puluh Pesisir	2	212
Datuk Lima Puluh	1	637
Air Putih	103	432	94	501	200
Sei Suka	110	184	10	899	143
Laut Tador	351	17
Medang Deras	36	11	21	84	220
Batu Bara	636	1 097	482	4 025	3 087

Catatan/Note: ...

Sumber/Source: Badan Pertanahan Nasional Kabupaten Asahan/Land Board Representative Office of Asahan Regency

Tabel
Table 1.1.6**Jumlah Sertifikat yang Diterbitkan Menurut Jenis Hak dan Luas Tanah (Ha) yang Disertifikatkan di Kabupaten Batu Bara, 2020****Number of Published Certificates by Type of Rights and Certificated Land Area in Batu Bara Regency, 2020**

Bulan Month	Jenis Pemilikan / Possession Type					
	Hak Milik Property Right		Hak Guna Bangunan Building Purpose Right		Hak Pakai Use Right	
	Jumlah Total	Luas Area	Jumlah Total	Luas Area	Jumlah Total	Luas Area
(1)	(2)	(3)	(4)	(5)	(6)	(7)
Januari/January	47	33 956	165	35 738	-	-
Februari/February	44	39 773	1	8 787	13	31 772
Maret/March	72	16 939	-	0	8	101 565
April/April	95	20 963	3	764	-	-
Mei/May	171	99 924	-	-	-	-
Juni/June	63	21 556	-	-	10	118 420
Juli/July	89	40 316	-	-	-	-
Agustus/August	393	298 558	-	-	15	66 114
September/September	866	842 720	4	1 031	-	-
Oktober/October	552	419 659	48	14 557	-	-
November/November	82	89 071	1	91	61	276 503
Desember/December	157	76 956	105	11 301	18	52 973
Jumlah/ Total	2 631	2 000 391	327	72 269	125	647 347

Catatan/Note: ...

Sumber/Source: Badan Pertanahan Nasional Kabupaten Asahan/Land Board Representative Office of Asahan Regency

Tabel
Table 1.1.7

Jumlah Pencatatan Peralihan Hak dan Penerbitan Hak Tanggungan Menurut Jenis Hak dan Luas Tanah (Ha) yang Disertifikatkan di Kabupaten Batu Bara, 2020
Number of Registration Transfer Right and Dependent Right Published by Type of Rights and Certificated Land Area in Batu Bara Regency, 2020

Bulan Month	Peralihan Hak / Transfer Right					
	Hak Milik Property Right		Hak Guna Usaha Business Purpose Right		Hak Pakai Use Right	
	Jumlah Total	Luas Area	Jumlah Total	Luas Area	Jumlah Total	Luas Area
(1)	(2)	(3)	(4)	(5)	(6)	(7)
Januari/January	67	111 492	-	-	-	-
Februari/February	53	137 560	-	-	-	-
Maret/March	49	63 250	-	-	-	-
April/April	35	80 513	-	-	-	-
Mei/May	35	67 889	-	-	-	-
Juni/June	23	99 439	-	-	-	-
Juli/July	36	117 338	-	-	-	-
Agustus/August	47	116 081	-	-	-	-
September/September	36	100 113	-	-	-	-
Oktober/October	37	35 896	-	-	-	-
November/November	27	41 564	-	-	-	-
Desember/December	23	38 928	-	-	-	-
Jumlah/ Total	468	1 010 063	-	-	-	-

Lanjutan Tabel/*Continued Table 1.1.7*

Bulan Month	Hak Tanggungan / <i>Burden Right</i>					
	Hak Milik <i>Property Right</i>		Hak Guna Usaha <i>Business Purpose Right</i>		Hak Pakai <i>Use Right</i>	
	Jumlah <i>Total</i>	Luas <i>Area</i>	Jumlah <i>Total</i>	Luas <i>Area</i>	Jumlah <i>Total</i>	Luas <i>Area</i>
(1)	(8)	(9)	(10)	(11)	(12)	(13)
Januari/ <i>January</i>	45	52 732	-	-	-	-
Februari/ <i>February</i>	25	21 667	-	-	-	-
Maret/ <i>March</i>	41	91 200	-	-	-	-
April/ <i>April</i>	37	17 156	-	-	-	-
Mei/ <i>May</i>	56	39 721	-	-	-	-
Juni/ <i>June</i>	32	21 661	-	-	-	-
Juli/ <i>July</i>	37	20 197	-	-	-	-
Agustus/ <i>August</i>	46	38 337	-	-	-	-
September/ <i>September</i>	51	40 167	-	-	-	-
Oktober/ <i>October</i>	21	25 317	-	-	1	300
November/ <i>November</i>	17	19 422	-	-	1	200
Desember/ <i>December</i>	29	20 617	-	-	-	-
Jumlah/ <i>Total</i>	437	408 194	-	-	2	500

Catatan/*Note*: ...Sumber/*Source*: Badan Pertanahan Nasional Kabupaten Asahan/*Land Board Representative Office of Asahan Regency*

Tabel
Table 1.1.8

**Jumlah Sertifikat Tanah yang Diterbitkan di Kabupaten
Batu Bara, 2016 - 2020**
**Number of Published Land Certificates in Batu Bara
Regency, 2016 - 2020**

Status Pemilikan Tanah <i>Land Possession Status</i>	2016		2017		2018	
	Rutin <i>Routine</i>	Proyek <i>Project</i>	Rutin <i>Routine</i>	Proyek <i>Project</i>	Rutin <i>Routine</i>	Proyek <i>Project</i>
(1)	(2)	(3)	(4)	(5)	(6)	(7)
Hak Milik <i>Property Right</i>	626	1 640	1 097	-	482	3 527
Hak Guna Bangunan <i>Building Purpose Right</i>	7	-	11	-	-	-
Hak Pakai <i>Use Right</i>	3	-	-	-	-	-
Hak Pengelolaan <i>Operating Right</i>	-	-	-	-	-	-
Hak Guna Usaha <i>Business Purpose Right</i>	-	-	-	-	-	-
Jumlah/ Total	636	1 640	1 108	-	482	3 527

Lanjutan Tabel/*Continued Table 1.1.8*

Status Pemilikan Tanah <i>Land Possession Status</i>	2019		2020	
	Rutin <i>Routine</i>	Proyek <i>Project</i>	Rutin <i>Routine</i>	Proyek <i>Project</i>
(1)	(8)	(9)	(10)	(11)
Hak Milik <i>Property Right</i>	1 502	1 971	1 131	1 500
Hak Guna Bangunan <i>Building Purpose Right</i>	466	-	327	-
Hak Pakai <i>Use Right</i>	85	-	125	-
Hak Pengelolaan <i>Operating Right</i>	1	-	-	-
Hak Guna Usaha <i>Business Purpose Right</i>	-	-	-	-
Jumlah/ Total	2 054	1 971	1 587	1 500

Catatan/Note: ...

Sumber/Source: Badan Pertanahan Nasional Kabupaten Asahan/*Land Board Representative Office of Asahan Regency*

Tabel
Table 1.1.9

**Jumlah Penggunaan Hak-Hak atas Tanah yang
Diselesaikan Melalui Proyek di Kabupaten Batu Bara,
2020**
*Number of Land Right Using Finished by Project in Batu
Bara Regency, 2020*

Uraian/Kecamatan Description/Subdistrict	Desa/ Kelurahan District	Target Target	Jumlah Persil Number of Percls	Persentase Percentage (%)
(1)	(2)	(3)	(4)	(5)
PRONA APBN				
Sei Balai	-	-	-	-
Tanjung Tiram	-	-	-	-
Nibung Hangus	-	-	-	-
Talawi	-	-	-	-
Datuk Tanah Datar	-	-	-	-
Lima Puluh	- Lima Puluh Kota	91	91	-
	- Mangkai Baru	125	125	-
	-Simpan Gambus	195	195	-
Lima Puluh Pesisir	-	-	-	-
Datuk Lima Puluh	- Simpang Dolok	58	58	-
	- Cahaya Pardomuan	150	150	-
	-Ari Hitam	155	155	-
	- Kwala Gunung	296	296	-
	Empat Negeri	430	430	-
Air Putih	-	-	-	-
Sei Suka	-	-	-	-
Laut Tador	-	-	-	-
Medang Deras	-	-	-	-
Batu Bara				

Catatan/Note: ...

Sumber/Source: Badan Pertanahan Nasional Kabupaten Asahan/Land Board Representative Office of Asahan Regency

1.2 KEADAAN IKLIM CLIMATE CONDITION

Tabel 1.2.1 **Pengamatan Unsur Iklim Menurut Bulan di Kabupaten Batu Bara, 2020**
Table 1.2.1 **Observation of Climate Elements By Months at in Batu Bara Regency, 2020**

Bulan Month	-Suhu/Temperature (°C)-			Kelembaban/Humidity (%)		
	Minimum	Rata-rata Average	Maksimum Maximum	Minimum	Rata-rata Average	Maksimum Maximum
(1)	(2)	(3)	(4)	(5)	(6)	(7)
Januari/January	-	-	-	-	-	-
Februari/February	-	-	-	-	-	-
Maret/March	-	-	-	-	-	-
April/April	-	-	-	-	-	-
Mei/May	-	-	-	-	-	-
Juni/June	-	-	-	-	-	-
Juli/July	-	-	-	-	-	-
Agustus/August	-	-	-	-	-	-
September/September	-	-	-	-	-	-
Oktober/October	-	-	-	-	-	-
November/November	-	-	-	-	-	-
Desember/December	-	-	-	-	-	-

Lanjutan Tabel/*Continued Table 1.2.1*

Bulan <i>Month</i>	Kecepatan Angin (m/det) <i>Wind Velocity (m/sec)</i>			Tekanan Udara/ <i>Atmospheric Pressure</i> (mb)		
	Minimum	Rata-rata <i>Average</i>	Maksimum <i>Maximum</i>	Minimum	Rata-rata <i>Average</i>	Maksimum <i>Maximum</i>
(1)	(8)	(9)	(10)	(11)	(12)	(13)
Januari/ <i>January</i>	-	-	-	-	-	-
Februari/ <i>February</i>	-	-	-	-	-	-
Maret/ <i>March</i>	-	-	-	-	-	-
April/ <i>April</i>	-	-	-	-	-	-
Mei/ <i>May</i>	-	-	-	-	-	-
Juni/ <i>June</i>	-	-	-	-	-	-
Juli/ <i>July</i>	-	-	-	-	-	-
Agustus/ <i>August</i>	-	-	-	-	-	-
September/ <i>September</i>	-	-	-	-	-	-
Oktober/ <i>October</i>	-	-	-	-	-	-
November/ <i>November</i>	-	-	-	-	-	-
Desember/ <i>December</i>	-	-	-	-	-	-

Lanjutan Tabel/*Continued Table 1.2.1*

Bulan Month	Jumlah Curah Hujan Number of Precipitation (mm)	Jumlah Hari Hujan (hari) Number of Rainy Days (day)	-Penyinaran Matahari Duration of Sunshine (%)
(1)	(14)	(15)	(16)
Januari/ <i>January</i>	95	7	-
Februari/ <i>February</i>	114	7	-
Maret/ <i>March</i>	24	3	-
April/ <i>April</i>	97	8	-
Mei/ <i>May</i>	205	15	-
Juni/ <i>June</i>	251	12	-
Juli/ <i>July</i>	281	15	-
Agustus/ <i>August</i>	229	14	-
September/ <i>September</i>	369	16	-
Oktober/ <i>October</i>	161	20	-
November/ <i>November</i>	419	28	-
Desember/ <i>December</i>	163	11	-

Catatan/*Note*: ...

Sumber/*Source*: Pos Pengukuran PT. PP LONSUM Indonesia Tbk./ *Post Measuring of PT. PP LONSUM Indonesia Tbk.*

Jumlah Pegawai Negeri Sipil Menurut Jenis Kelamin

Number of Civil Servants by Sex



Perempuan
Female
2.644

68,13%

31,87%



Laki-laki
Male
1.237

Jumlah Desa/Kelurahan menurut Kecamatan

Number of Villages/Kelurahan by Subdistrict



PENJELASAN TEKNIS**TECHNICAL NOTES**

- | | |
|---|--|
| <p>1. Anggota Dewan Perwakilan Rakyat Daerah (DPRD) dipilih melalui pemilihan umum (pemilu) dan dilantik dalam masa jabatan lima tahun.</p> | <p>1. <i>Regional House of Representatives (DPRD) members are elected through a general election and appointed for a five-years membership.</i></p> |
| <p>2. Pegawai Negeri Sipil (PNS) adalah setiap warga Negara Republik Indonesia yang telah memenuhi syarat yang ditentukan dan diangkat oleh pejabat yang berwenang dan disertai tugas Negara lainnya dan digaji berdasarkan peraturan perundang-undangan yang berlaku. PNS terdiri dari PNS Pusat dan Daerah.</p> | <p>2. <i>Civil Servants (PNS) is every citizen of the Republic of Indonesia that which been determined eligible, be appointed by the competent authority and assigned the task in the country office, or charge of other countries and paid based on the legislation and regulation. Consist of the central and regional civil servants.</i></p> |
| <p>3. Realisasi Penerimaan dan Pengeluaran Pemerintah Kabupaten adalah realisasi/perhitungan APBD Kabupaten pada tiap tahun anggaran.</p> | <p>3. <i>Actual revenue and expenditure of Regional Government is the realization/Regional budget calculations for every fiscal year.</i></p> |
| <p>4. Pendapatan Asli Daerah (PAD) adalah pendapatan yang diperoleh daerah yang dipungut berdasarkan peraturan daerah sesuai dengan peraturan perundang-undangan, guna keperluan daerah yang bersangkutan dalam membiayai kegiatannya.</p> | <p>4. <i>Original Local Government Revenue is revenue that withheld based on local regulations in accordance with the legislation, for the purposes of financing their activities.</i></p> |
| <p>5. Dana Perimbangan adalah dana yang bersumber dari pendapatan APBN yang dialokasikan kepada Daerah untuk mendanai kebutuhan daerah dalam rangka</p> | <p>5. <i>Balanced Budget is the fund coming from the state budget that allocated to regions to fund their needs in the context of decentralization.</i></p> |

pelaksanaan desentralisasi.

6. Lain-lain Pendapatan yang Sah adalah pendapatan lainnya dari pemerintah pusat dan atau dari instansi pusat, serta dari daerah lainnya.
6. *Other Legal Revenue is other income that coming from the central government and or from the central agencies, as well as from other local government.*

<https://batubarakab.bps.go.id>

ULASAN**DESCRIPTION****2.1 Wilayah Administratif**

Kabupaten Batu Bara sebelumnya merupakan bagian dari Kabupaten Asahan. Kemudian, melalui Undang-undang Nomor 5 Tahun 2007, Batu Bara dimekarkan menjadi sebuah kabupaten yang otonom. Sejak berdirinya, Kabupaten Batu Bara telah terjadi perkembangan yang cukup signifikan dalam bidang pemerintahan, dimana pada awalnya terdiri dari 7 (tujuh) Kecamatan dan 100 Desa/Kelurahan. Pada tahun 2011 dimekarkan menjadi 151 desa. Pada akhir tahun 2017, kecamatan dimekarkan menjadi 12 kecamatan.

2.2 DPRD Kabupaten

Jumlah wakil rakyat yang duduk pada lembaga legislatif, yaitu Dewan Perwakilan Rakyat Daerah (DPRD) Kabupaten Batu Bara sebanyak 35 orang, terdiri dari 32 orang laki-laki dan 3 orang perempuan.

Secara organisasi, lembaga wakil rakyat tahun ini terdiri dari 13 fraksi, yaitu fraksi Golongan Karya, PDI-Perjuangan, Partai Persatuan Pembangunan (PPP), Partai Amanat Nasional (PAN), Partai Keadilan Sejahtera (PKS), Partai Bulan Bintang (PBB), Partai Demokrat, Partai NasDem, Partai Hanura, Gerindra, Partai PKPI, Partai Kebangkitan Bangsa (PKB), dan Partai Berkarya. Fraksi Golongan Karya memiliki anggota sebanyak 4 orang, yang seluruhnya laki-laki. Fraksi PDI-Perjuangan memiliki anggota sebanyak

2.1 Administrative Area

Batu Bara Regency was previously a part of the Asahan Regency. Through Law 5/2007, it was broaden into an autonomous regency. Since the establishment, Batu Bara's governmental system has occurred a significant developments. Batu Bara formerly consists of 7 subdistricts and 100 villages. In 2011 it was broaden into 151 villages. At the end of 2017 subdistricts are divided into 12 subdistricts.

2.2 Regional Parliament

Parliament of Batu Bara Regency has 35 members, comprising 32 men and 3 women.

In an organizational structure, Parliament of Batu Bara Regency this year consists of 13 fractions, named Golongan Karya, PDI-Perjuangan, Persatuan Pembangunan Party (PPP), Amanat Nasional Party (PAN), Keadilan Sejahtera Party (PKS), Bulan Bintang Party (PBB), Demokrat Party, NasDem Party, Hanura Party, Gerindra, PKPI Party, Kebangkitan Bangsa (PKB) Party, and Berkarya Party . Fraction of Golongan Karya has 4 members, comprising with all men. Fraction of PDI-Perjuangan has 4 members, comprising with all men. Fraction of Persatuan Pembangunan Party (PPP) has 3 members, comprising with all men. Fraction of Amanat

4 orang yang seluruhnya laki-laki. Fraksi Partai Persatuan Pembangunan (PPP) memiliki anggota sebanyak 3 orang yang seluruhnya laki-laki. Fraksi Partai Amanat Nasional (PAN) memiliki anggota sebanyak 3 orang, dengan 2 orang laki-laki dan seorang perempuan. Fraksi Partai Keadilan Sejahtera (PKS) memiliki anggota sebanyak 3 orang yang seluruhnya laki-laki. Fraksi Partai Bulan Bintang (PBB) memiliki anggota sebanyak 3 orang yang seluruhnya laki-laki. Fraksi Partai Demokrat memiliki anggota sebanyak 3 orang, dengan 2 orang laki-laki dan seorang perempuan. Fraksi Partai NasDem memiliki anggota sebanyak 3 orang, dengan 2 orang laki-laki dan seorang perempuan. Fraksi Partai Hanura memiliki anggota 2 orang laki-laki. Fraksi Gerindra memiliki anggota sebanyak 4 orang yang seluruhnya laki-laki. Fraksi Partai PKPI beranggotakan 1 orang laki-laki. Partai Kebangkitan Bangsa (PKB) beranggotakan 1 orang laki-laki. Sedangkan Partai Berkarya beranggotakan 1 orang laki-laki.

Lembaga wakil rakyat ini sepanjang tahun 2019 sudah mampu menghasilkan produk hukum/qanun sebanyak 35 produk hukum.

2.3 Pegawai Negeri Sipil

Jumlah PNS daerah (otonomi) di Batu Bara pada keadaan Desember 2020 ada sebanyak 3.881 orang. Terdiri atas 1.237 orang (32%) PNS laki-laki dan 2.644 orang (68%) PNS perempuan.

Jumlah PNS ini jika dirinci menurut jenjang pendidikan, sebagian besar

Nasional Party (PAN) has 3 members, comprising 2 men and a woman. Fraction of Keadilan Sejahtera Party (PKS) has 3 members, comprising with all men. Fraction of Bulan Bintang Party (PBB) has 3 members, comprising with all men. Fraction of Demokrat Party has 3 members, comprising 2 men and a woman. Fraction of NasDem Party has 3 members, comprising 2 men and a woman. Fraction of Hanura Party has 2 members. Fraction of Gerindra has 4 members, comprising with all men. Fraction of PKPI Party has 1 members, comprising with all men. Fraction of Kebangkitan Bangsa (PKB) Party has 1 members, comprising with all men. While the Fraction of Berkarya Party has 1 members, comprising with all men

Parliament of Batu Bara Regency throughout the year 2019 has produced 35 law product/qanun.

2.3 Civil Servants

The number of civil servants under local governments in Batu Bara in December 2020 has reached 3,881 people. They were consists 1,237 people (32%) male and the rest were female civil servant.

Based on education, those civil

merupakan berpendidikan S1/S2/S3, yaitu sebesar 68,82 persen adalah tamatan S1 dan tamatan Diploma sebesar 18,16 persen. Sedangkan tamatan SMA ke bawah sebesar 13,01 persen.

2.4 Keuangan Daerah

Realisasi Belanja Daerah Kabupaten Batu Bara pada tahun 2019 mencapai 1.356,12 miliar rupiah sedangkan pendapatan daerahnya mencapai 1.257,91 miliar rupiah.

servants are mostly from S1/S2/S3 graduated. There are 68.82 percent from S1/S2/S3 Graduates and 18.16 percent from Diploma Graduates. While High School Graduates and below are about 13.01 percent.

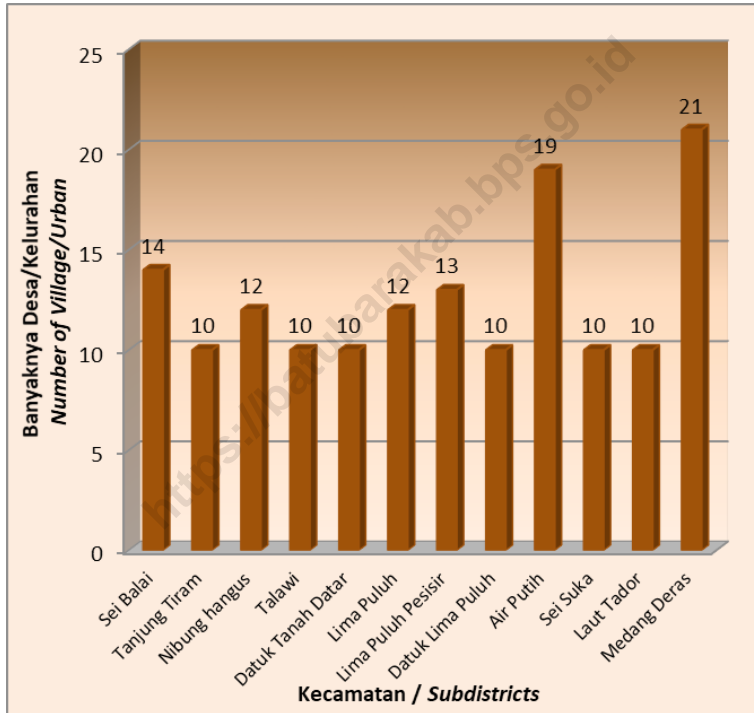
2.3 Regional Budget

Regional Budget realization of Batu Bara Regency in 2019 recorded as 1,356.12 billion rupiahs and the regional receipt reached 1,257.91 billion rupiahs.

<https://batubarakab.bps.go.id>

Gambar 2.1
Figures

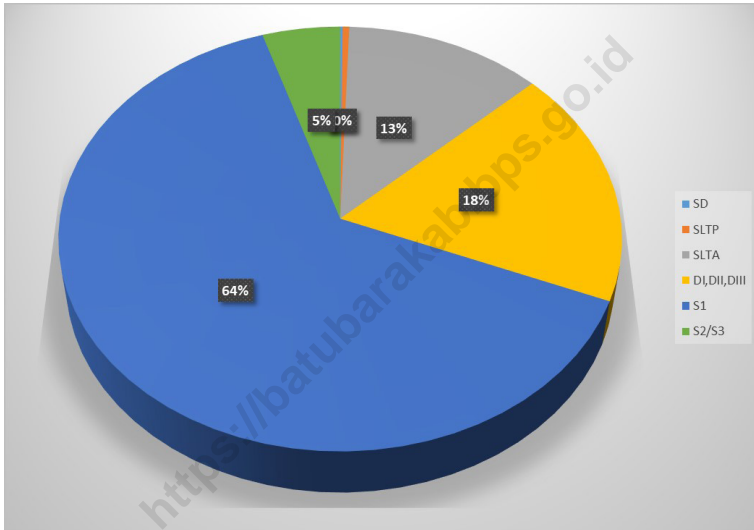
Banyaknya Desa/Kelurahan Menurut Kecamatan di Kabupaten Batu Bara, 2020
Number of Villages/Urban by Subdistrict in Batu Bara Regency, 2020



Sumber/Source : Dinas Pemberdayaan Masyarakat dan Desa Kabupaten Batu Bara, Bagian Pemerintahan Sekretariat Kabupaten Batu Bara/ Office of Community and Rural of Batu Bara Regency, Government Section of Batu Bara Regency Secretariat

Gambar 2.2
Figures

Persentase Pegawai Negeri Sipil Pemerintah Daerah Menurut tingkat pendidikan di Kabupaten Batu Bara, 2020
Percentage of Civil Servant in Regional Government by Level of Education in Batu Bara Regency, 2020
(%)



Sumber/Source : Badan Kepegawaian Daerah Kabupaten Batu Bara/ *State Personnel Administration Board Representative Office of Batu Bara Regency*

2.1 WILAYAH ADMINISTRATIF ADMINISTRATIVE AREA

Tabel 2.1.1 **Jumlah Desa¹/Kelurahan Menurut Kecamatan di Kabupaten Batu Bara, 2016–2020**
Table 2.1.1 **Number of Villages¹/Kelurahan by Subdistrict in Batu Bara Regency, 2016–2020**

Kecamatan Subdistrict	2016	2017	2018	2019	2020
(1)	(2)	(3)	(4)	(5)	(6)
Sei Balai	14	14	14	14	14
Tanjung Tiram	22	22	10	10	10
Nibung Hangus	12	12	12
Talawi	20	20	10	10	10
Datuk Tanah Datar	10	10	10
Lima Puluh	35	35	12	12	12
Lima Puluh Pesisir	13	13	13
Datuk Lima Puluh	10	10	10
Air Putih	19	19	19	19	19
Sei Suka	20	20	10	10	10
Laut Tador	10	10	10
Medang Deras	21	21	21	21	21
Batu Bara	151	151	151	151	151

Catatan/Note: ¹Termasuk Unit Permukiman Transmigrasi (UPT)/Include Transmigration Settlement Unit
Sumber/Source: Peraturan Kepala Badan Pusat Statistik Nomor 1 Tahun 2020 Tanggal 5 Februari 2020 tentang Perubahan Atas Peraturan Kepala Badan Pusat Statistik Nomor 3 Tahun 2019 tentang Kode dan Nama Wilayah Kerja Statistik Tahun 2019/Chief Statistician Regulation Number 1/2020, February 5 2020, as a revision of Chief Statistician Regulation Number 3 of 2019 on Code and Name of Regional Level of Data Collection.

Tabel
Table 2.1.2

Jumlah Desa¹ dan Kelurahan Menurut Kecamatan di Kabupaten Batu Bara, 2020
Number of Villages¹ and Kelurahan by Subdistrict in Batu Bara Regency, 2020

Kecamatan Subdistrict	Desa Village	Kelurahan Village
(1)	(2)	(3)
Sei Balai	14	-
Tanjung Tiram	8	2
Nibung Hangus	12	-
Talawi	9	1
Datuk Tanah Datar	10	-
Lima Puluh	11	1
Lima Puluh Pesisir	13	-
Datuk Lima Puluh	10	-
Air Putih	17	2
Sei Suka	9	1
Laut Tador	10	-
Medang Deras	18	3
Batu Bara	141	10

Catatan/Note: ...

Sumber/Source: Dinas Pemberdayaan Masyarakat dan Desa Kabupaten Batu Bara, Bagian Pemerintahan Sekretariat Kabupaten Batu Bara/ Office of Community and Rural of Batu Bara Regency, Government Section of Batu Bara Regency Secretariat

Tabel 2.1.3 Jumlah Dusun/Lingkungan Menurut Kecamatan di Kabupaten Batu Bara, 2020
Number of Subdistricts and Villages by Subdistrict in Batu Bara Regency, 2020

Kecamatan Subdistrict	Dusun/Subvillage	Lingkungan/Subvillage
(1)	(2)	(3)
Sei Balai	119	-
Tanjung Tiram	75	11
Nibung Hangus	101	-
Talawi	79	8
Datuk Tanah Datar	70	-
Lima Puluh	72	10
Lima Puluh Pesisir	95	-
Datuk Lima Puluh	57	-
Air Putih	121	-
Sei Suka	54	7
Laut Tador	108	-
Medang Deras	148	14
Batu Bara	1 099	50

Catatan/Note: ...

Sumber/Source: Dinas Pemberdayaan Masyarakat dan Desa Kabupaten Batu Bara, Bagian Pemerintahan Sekretariat Kabupaten Batu Bara/ Office of Community and Rural of Batu Bara Regency, Government Section of Batu Bara Regency Secretariat

Tabel 2.1.4 Banyaknya Kepala Desa/Kelurahan Menurut Jenis Kelamin dan Kecamatan di Kab. Batu Bara, 2020
Number of Headman by Sex and Subdistrict, 2020

Kecamatan Subdistrict	Laki-Laki/ Male	Perempuan/ Female	Jumlah Total
(1)	(2)	(3)	(4)
Sei Balai	14	0	14
Tanjung Tiram	9	1	10
Nibung Hangus	11	1	12
Talawi	9	1	10
Datuk Tanah Datar	8	2	10
Lima Puluh	9	3	12
Lima Puluh Pesisir	13	-	13
Datuk Lima Puluh	9	1	10
Air Putih	18	1	19
Sei Suka	10	-	10
Laut Tador	10	-	10
Medang Deras	21	-	21
Batu Bara	141	10	151

Catatan/Note: ...

Sumber/Source: Dinas Pemberdayaan Masyarakat dan Desa Kabupaten Batu Bara, Bagian Pemerintahan Sekretariat Kabupaten Batu Bara/ Office of Community and Rural of Batu Bara Regency, Government Section of Batu Bara Regency Secretariat

Tabel
Table 2.1.5

Nama-Nama Kelurahan Menurut Kecamatan di Kabupaten Batu Bara, 2020
List Name of 'Kelurahan' by Subdistrict in Batu Bara Regency, 2020

Kecamatan Subdistrict	Nama Kelurahan Name of 'Kelurahan'
(1)	(2)
Sei Balai	-
Tanjung Tiram	- Tanjung Tiram - Bagan Arya
Nibung Hangus	-
Talawi	- Labuhan Ruku
Datuk Tanah Datar	-
Lima Puluh	- Lima Puluh Kota
Lima Puluh Pesisir	-
Datuk Lima Puluh	-
Air Putih	- Indrapura - Indrasakti
Sei Suka	- Perkebunan Sipare-Pare
Laut Tador	-
Medang Deras	- Pangkalan Dodek Baru - Pangkalan Dodek - Pagurawan

Catatan/Note: ...

Sumber/Source: Bagian Pemerintahan Sekretariat Kabupaten Batu Bara/ Government Section of Batu Bara Regency Secretariat

2.2 DEWAN PERWAKILAN RAKYAT DAERAH REGIONAL HOUSE OF REPRESENTATIVE

Tabel 2.2.1 Jumlah Anggota Dewan Perwakilan Rakyat Daerah Menurut Partai Politik dan Jenis Kelamin di Kabupaten Batu Bara, 2020
Number of Regional House of Representatives's Members by Political Parties and Sex in Batu Bara Regency, 2020

Partai Politik <i>Political Parties</i>	Laki-laki <i>Male</i>	Perempuan <i>Female</i>	Jumlah <i>Total</i>
(1)	(2)	(3)	(4)
Golongan Karya	4	-	4
PDI-Perjuangan	4	-	4
Partai Persatuan Pembangunan (PPP)	3	-	3
Partai Amanat Nasional (PAN)	2	1	3
Partai Keadilan Sejahtera (PKS)	3	-	3
Partai Bulan Bintang (PBB)	3	-	3
Partai Demokrat	2	1	3
Partai NasDem	2	1	3
Partai Damai Sejahtera (PDS)	-	-	-
Partai Hanura	2	-	2
Gerindra	4	-	4
Partai Patriot	-	-	-
Partai PKPI	1	-	1
Partai Partai Kebangkitan Bangsa (PKB)	1	-	1
Partai Berkarya	1	-	1
Jumlah / Total	32	3	35

Catatan/Note: ...

Sumber/Source: Sekretariat DPRD Kabupaten Batu Bara/ *Regional House of Representatives of Batu Bara Regency Secretary*

Tabel
Table 2.2.2**Banyaknya Keputusan DPRD Menurut Jenis Keputusan di Kabupaten Batu Bara, 2016 - 2020**
Number of Decree of Regional House of Representative in Batu Bara Regency, 2016 - 2020

Keputusan Decree	2016	2017	2018	2019	2020
(1)	(2)	(3)	(4)	(5)	(6)
A. Rapat / Meeting					
1. Paripurna / <i>Plenary Session</i>	31	38	46	42	52
2. Panitia Musyawarah / <i>Deliberation</i>	17	16	17	18	17
3. Panitia Anggaran / <i>Budged</i>	8	10	10	14	12
4. Koordinasi Gabungan / <i>Coordination</i>	4	6	-	-	-
5. Panitia Khusus / <i>Special Committee</i>	21	5	6	25	8
Jumlah A	81	75	79	99	89
B. Keputusan / Decree					
1. Peraturan Daerah / <i>Local Regulation</i>	4	10	7	13	15
2. Keputusan Daerah / <i>Parliament</i>	4	16	16	11	8
3. Pernyataan / <i>Statement</i>	-	-	-	-	-
4. Pernyataan Pendapat / <i>Opinion</i>	11	-	-	-	-
5. Resolusi / <i>Resolution</i>	-	-	-	-	-
6. Kesimpulan Rapat / <i>Meeting</i>	-	-	-	-	-
7. Keputusan Pimpinan DPRD / <i>Chairperson's Decree</i>	14	16	16	11	12
8. Keputusan Panitia Musyawarah / <i>Committee Decree</i>	-	-	-	-	-
9. Memorandum / <i>Memorandum</i>	-	-	-	-	-
Jumlah B	33	42	39	35	35
Jumlah A + B	114	118	118	134	124

Catatan/Note: ...

Sumber/Source: Sekretariat DPRD Kabupaten Batu Bara/ *Regional House of Representatives of Batu Bara Regency Secretary*

Tabel
Table 2.2.3

Jumlah Kegiatan DPRD di Kabupaten Batu Bara, 2016 - 2020

Number of Regional House of Representatives Activity in Batu Bara Regency, 2016 - 2020

Jenis Sidang Typy of Session	2016	2017	2018	2019	2020
(1)	(2)	(3)	(4)	(5)	(6)
1. Paripurna Istimewa / <i>Special Session</i>	3	4	5	3	3
2. Paripurna / <i>Plenary Session</i>	31	38	46	43	52
3. Khusus / <i>Particular Session</i>	-	-	-	-	-
4. Rapat / <i>Regular Meeting</i>	-	-	-	-	-
5. Panitia Anggaran / <i>Budged Committee</i>	8	10	10	14	12
6. Panitia Khusus / <i>Special Committee</i>	21	5	6	24	8
7. Rapat Kerja Komis Dengar Pendapat : <i>Meeting of Hearing Commission</i>					
a. Komisi A	24	10	12	9	11
b. Komisi B	24	16	18	16	14
c. Komisi C	12	26	24	12	18
d. Komisi D	-	-	-	-	-
e. Komisi E	-	-	-	-	-
8. Rapat Rutin Komisi A, B, C, D, E : <i>Routine Meeting of Commission</i>					
a. Komisi A	11	12	12	7	12
b. Komisi B	11	12	12	12	12
c. Komisi C	10	16	12	9	12
d. Komisi D	-	-	-	-	-
e. Komisi E	-	-	-	-	-
Jumlah / Total	155	149	157	149	154

Catatan/Note: ...

Sumber/Source: Sekretariat DPRD Kabupaten Batu Bara/ *Regional House of Representatives of Batu Bara Regency Secretary*

Tabel
Table 2.2.4

Jumlah Pemilih yang Terdaftar dan Suara Sah yang Diperoleh 5 Partai Besar pada Pemilu Legislatif 2019 tiap Daerah Pemilihan untuk Anggota DPRD Kabupaten Batu Bara
Number of Registered Voter and Legal Vote Earning by Five Biggest Parties for Regional House Parliament by Election Area in 2019 General Election

Daerah Pemilihan <i>Election Area</i>	Jumlah Pemilih <i>Number of Voter</i>	Suara Sah yang Diperoleh <i>Legal Vote Earning</i>					Jumlah Total
		Ke-1	Ke-2	Ke-3	Ke-4	Ke-5	
(1)	(2)	(3)	(4)	(5)	(6)	(7)	(8)
Batu Bara I	69 442	7 283	5 943	5 612	4 997	4 266	28 101
		PDIP	PPP	DEMOKRAT	GOLKAR	GERINDRA	
Batu Bara II	87 261	8 528	8 128	7 805	7 131	5 176	36 768
		NASDEM	PDIP	GOLKAR	DEMOKRAT	GERINDRA	
Batu Bara III	20 272	4 156	2 740	2 481	1 737	1 312	12 426
		PDIP	GERINDRA	GOLKAR	PPP	PKS	
Batu Bara IV	78 547	9 317	7 839	7 709	6 075	5 127	36 067
		PAN	PDIP	GOLKAR	DEMOKRAT	PKS	
Batu Bara V	39 108	4 916	4 392	3 074	2 738	2 535	17 655
		PPP	NASDEM	PAN	PKS	PDIP	
Jumlah / Total	294 630	34 200	29 042	26 681	22 678	18 416	131 017

Catatan/Note: ...

Sumber/Source: Sekretariat KPU Kabupaten Batu Bara/ General Election Commission Secretary of Batu Bara Regency

Tabel 2.2.5
Table

Persentase Suara Sah yang Diperoleh 5 Partai Besar pada Pemilu Legislatif 2019 tiap Daerah Pemilihan untuk Anggota DPRD Kab. Batu Bara
Percentage of Legal Vote Earning by Five Biggest Parties for Regional House Parliament by Election Area in 2019 General Election

Daerah Pemilihan <i>Election Area</i>	Suara Sah yang Diperoleh <i>Legal Vote Earning (%)</i>				
	Ke-1	Ke-2	Ke-3	Ke-4	Ke-5
(1)	(2)	(3)	(4)	(5)	(6)
Batu Bara I	14,76	12,04	11,37	10,13	8,65
Batu Bara II	13,38	12,75	12,24	11,19	8,12
Batu Bara III	26,99	17,8	16,11	11,28	8,52
Batu Bara IV	15,84	13,33	13,11	10,33	8,72
Batu Bara V	17,41	15,55	10,89	9,7	8,98

Catatan/Note: ...

Sumber/Source: Sekretariat KPU Kabupaten Batu Bara/ *General Election Commission Secretary of Batu Bara Regency*

Tabel
Table 2.2.6

Perolehan Total Suara Sah, Persentase dan Perolehan Kursi untuk Anggota DPRD Kab. Batu Bara pada Pemilu Legislatif 2019 tiap Partai
Total of Legal Vote Earning, Percentage and Seat Earning for Regional House Parliament by Party in 2019 General Election

Nama Partai Name of Party	Perolehan Suara Legal Vote Earning	Persentase Percentage	Perolehan Kursi Seat Earning
(1)	(2)	(3)	(4)
1. Partai Kebangkitan Bangsa	8 248	3,83	1
2. Partai Gerakan Indonesia Raya	16 507	7,66	4
3. Partai Demokrasi Indonesia Perjuangan	29 941	13,89	4
4. Partai Golongan Karya	25 146	11,67	4
5. Nasdem	19 818	9,19	3
6. Partai Garuda	311	0,14	0
7. Partai Berkarya	4 159	1,93	1
8. Partai Keadilan Sejahtera	15 678	7,27	3
9. Partai Persatuan Indonesia	6 298	2,92	0
10. Partai Persatuan Pembangunan	18 457	8,56	3
11. Partai Solidaritas Indonesia	4 674	2,17	0
12. Partai Amanat Nasional	19 122	8,87	3
13. Partai Hati Nurani Rakyat	8 814	4,09	2
14. Partai Demokrat	21 630	10,04	3
15. Partai Bulan Bintang	12 371	5,74	3
16. Partai Keadilan dan Persatuan Indonesia	4 359	2,02	1
Jumlah / Total	215 533	100,00	35

Catatan/Note: ...

Sumber/Source: Sekretariat KPU Kabupaten Batu Bara/ General Election Commission Secretary of Batu Bara Regency

Tabel
Table 2.2.7

**Perolehan Suara Sah, Persentase dan Perolehan Kursi
untuk Anggota DPRD Kabupaten Batu Bara pada Pemilu
Legislatif 2019 tiap Partai**
*Legal Vote Earning, Percentage and Seat Earning for
Regional House Parliament by Party in 2019 General
Election*
(Batu Bara I)

Nama Partai <i>Name of Party</i>	Perolehan Suara <i>Legal Vote Earning</i>	Persentase <i>Percentage</i>	Perolehan Kursi <i>Seat Earning</i>
(1)	(2)	(3)	(4)
1. Partai Kebangkitan Bangsa	1 398	2,83	0
2. Partai Gerakan Indonesia Raya	4 266	8,65	1
3. Partai Demokrasi Indonesia Perjuangan	7 283	14,76	1
4. Partai Golongan Karya	4 997	10,13	1
5. Nasdem	2 321	4,70	0
6. Partai Garuda	92	0,19	0
7. Partai Berkarya	204	0,41	0
8. Partai Keadilan Sejahtera	3 909	7,92	1
9. Partai Persatuan Indonesia	1 241	2,52	0
10. Partai Persatuan Pembangunan	5 943	12,04	1
11. Partai Solidaritas Indonesia	1 207	2,45	0
12. Partai Amanat Nasional	2 726	5,52	0
13. Partai Hati Nurani Rakyat	4 176	8,46	1
14. Partai Demokrat	5 612	11,37	1
15. Partai Bulan Bintang	3 949	8,00	1
16. Partai Keadilan dan Persatuan Indonesia	16	0,03	0
Jumlah / Total	49 340	100,00	8

Catatan/Note: ...

Sumber/Source: Sekretariat KPU Kabupaten Batu Bara/ *General Election Commission Secretary of Batu Bara Regency*

Tabel
Table 2.2.8

Perolehan Suara Sah, Persentase dan Perolehan Kursi untuk Anggota DPRD Kabupaten Batu Bara pada Pemilu Legislatif 2019 tiap Partai
Legal Vote Earning, Percentage and Seat Earning for Regional House Parliament by Party in 2019 General Election
(Batu Bara II)

Nama Partai Name of Party	Perolehan Suara Legal Vote Earning	Persentase Percentage	Perolehan Kursi Seat Earning
(1)	(2)	(3)	(4)
1. Partai Kebangkitan Bangsa	4 600	7,22	1
2. Partai Gerakan Indonesia Raya	5 176	8,12	1
3. Partai Demokrasi Indonesia Perjuangan	8 128	12,75	1
4. Partai Golongan Karya	7 805	12,24	1
5. Nasdem	8 528	13,38	1
6. Partai Garuda	113	0,18	0
7. Partai Berkarya	3 009	4,72	1
8. Partai Keadilan Sejahtera	2 592	4,07	0
9. Partai Persatuan Indonesia	275	0,43	0
10. Partai Persatuan Pembangunan	3 601	5,65	1
11. Partai Solidaritas Indonesia	401	0,63	0
12. Partai Amanat Nasional	3 428	5,38	1
13. Partai Hati Nurani Rakyat	3 704	5,81	1
14. Partai Demokrat	7 131	11,19	1
15. Partai Bulan Bintang	4 573	7,17	1
16. Partai Keadilan dan Persatuan Indonesia	688	1,08	0
Jumlah / Total	63 752	100,00	11

Catatan/Note: ...

Sumber/Source: Sekretariat KPU Kabupaten Batu Bara/ General Election Commission Secretary of Batu Bara Regency

Tabel
Table 2.2.9

**Perolehan Suara Sah, Persentase dan Perolehan Kursi
untuk Anggota DPRD Kabupaten Batu Bara pada Pemilu
Legislatif 2019 tiap Partai**
*Legal Vote Earning, Percentage and Seat Earning for
Regional House Parliament by Party in 2019 General
Election*
(Batu Bara III)

Nama Partai <i>Name of Party</i>	Perolehan Suara <i>Legal Vote Earning</i>	Persentase <i>Percentage</i>	Perolehan Kursi <i>Seat Earning</i>
(1)	(2)	(3)	(4)
1. Partai Kebangkitan Bangsa	705	4,58	0
2. Partai Gerakan Indonesia Raya	2 740	17,80	1
3. Partai Demokrasi Indonesia Perjuangan	4 156	26,99	1
4. Partai Golongan Karya	2 481	16,11	1
5. Nasdem	110	0,71	0
6. Partai Garuda	7	0,05	0
7. Partai Berkarya	154	1,00	0
8. Partai Keadilan Sejahtera	1 312	8,52	0
9. Partai Persatuan Indonesia	271	1,76	0
10. Partai Persatuan Pembangunan	1 737	11,28	0
11. Partai Solidaritas Indonesia	7	0,05	0
12. Partai Amanat Nasional	577	3,75	0
13. Partai Hati Nurani Rakyat	134	0,87	0
14. Partai Demokrat	988	6,42	0
15. Partai Bulan Bintang	13	0,08	0
16. Partai Keadilan dan Persatuan Indonesia	4	0,03	0
Jumlah / Total	15 396	100,00	3

Catatan/Note: ...

Sumber/Source: Sekretariat KPU Kabupaten Batu Bara/ *General Election Commission Secretary of Batu Bara Regency*

Tabel
Table 2.2.10

Perolehan Suara Sah, Persentase dan Perolehan Kursi untuk Anggota DPRD Kabupaten Batu Bara pada Pemilu Legislatif 2019 tiap Partai
Legal Vote Earning, Percentage and Seat Earning for Regional House Parliament by Party in 2019 General Election
(Batu Bara IV)

Nama Partai Name of Party	Perolehan Suara Legal Vote Earning	Persentase Percentage	Perolehan Kursi Seat Earning
(1)	(2)	(3)	(4)
1. Partai Kebangkitan Bangsa	1 245	2,12	0
2. Partai Gerakan Indonesia Raya	3 551	6,04	1
3. Partai Demokrasi Indonesia Perjuangan	7 839	13,33	1
4. Partai Golongan Karya	7 709	13,11	1
5. Nasdem	4 467	7,60	1
6. Partai Garuda	77	0,13	0
7. Partai Berkarya	417	0,71	0
8. Partai Keadilan Sejahtera	5 127	8,72	1
9. Partai Persatuan Indonesia	2 224	3,78	0
10. Partai Persatuan Pembangunan	2 260	3,84	0
11. Partai Solidaritas Indonesia	634	1,08	0
12. Partai Amanat Nasional	9 317	15,84	1
13. Partai Hati Nurani Rakyat	777	1,32	0
14. Partai Demokrat	6 075	10,33	1
15. Partai Bulan Bintang	3 446	5,86	1
16. Partai Keadilan dan Persatuan Indonesia	3 644	6,20	1
Jumlah / Total	58 809	100,00	9

Catatan/Note: ...

Sumber/Source: Sekretariat KPU Kabupaten Batu Bara/ General Election Commission Secretary of Batu Bara Regency

Tabel
Table 2.2.11

**Perolehan Suara Sah, Persentase dan Perolehan Kursi
untuk Anggota DPRD Kabupaten Batu Bara pada Pemilu
Legislatif 2019 tiap Partai**
*Legal Vote Earning, Percentage and Seat Earning for
Regional House Parliament by Party in 2019 General
Election*
(Batu Bara V)

Nama Partai <i>Name of Party</i>	Perolehan Suara <i>Legal Vote Earning</i>	Persentase <i>Percentage</i>	Perolehan Kursi <i>Seat Earning</i>
(1)	(2)	(3)	(4)
1. Partai Kebangkitan Bangsa	300	1,06	0
2. Partai Gerakan Indonesia Raya	774	2,74	0
3. Partai Demokrasi Indonesia Perjuangan	2 535	8,98	0
4. Partai Golongan Karya	2 154	7,63	0
5. Nasdem	4 392	15,55	1
6. Partai Garuda	22	0,08	0
7. Partai Berkarya	375	1,33	0
8. Partai Keadilan Sejahtera	2 738	9,70	1
9. Partai Persatuan Indonesia	2 287	8,10	0
10. Partai Persatuan Pembangunan	4 916	17,41	1
11. Partai Solidaritas Indonesia	2 425	8,59	0
12. Partai Amanat Nasional	3 074	10,89	1
13. Partai Hati Nurani Rakyat	23	0,08	0
14. Partai Demokrat	1 824	6,46	0
15. Partai Bulan Bintang	390	1,38	0
16. Partai Keadilan dan Persatuan Indonesia	7	0,02	0
Jumlah / Total	28 236	100,00	4

Catatan/Note: ...

Sumber/Source: Sekretariat KPU Kabupaten Batu Bara/ *General Election Commissionnal Secretary of Batu Bara Regency*

2.3 SUMBER DAYA MANUSIA HUMAN RESOURCES

Tabel 2.3.1 Jumlah Pegawai Negeri Sipil Menurut Jabatan dan Jenis Kelamin di Kabupaten Batu Bara, Desember 2019 dan Desember 2020
Number of Civil Servants by Occupation and Sex in Batu Bara Regency, December 2019 dan December 2020

Jabatan <i>Occupation</i>	2019		Jumlah <i>Total</i>
	Laki-laki <i>Male</i>	Perempuan <i>Female</i>	
(1)	(2)	(3)	(4)
Fungsional Tertentu <i>Specific Functional</i>	597	2 370	2 967
Fungsional Umum <i>Staf General Functional</i>	343	225	568
Struktural/Structural	423	185	608
Eselon V/5th Echelon	-	-	-
Eselon IV/4th Echelon	271	152	1 023
Eselon III/3rd Echelon	129	30	159
Eselon II/2nd Echelon	23	3	26
Eselon I/1st Echelon	-	-	-
Jumlah/Total	1 363	2 780	4 143

Lanjutan Tabel/*Continued Table 2.3.1*

Jabatan <i>Occupation</i>	2020		Jumlah <i>Total</i>
	Laki-laki <i>Male</i>	Perempuan <i>Female</i>	
(1)	(5)	(6)	(7)
Fungsional Tertentu <i>Specific Functional</i>	491	2 087	2 578
Fungsional Umum <i>Staf General Functional</i>	366	351	717
Struktural/Structural	380	205	585
Eselon V/5th Echelon	-	-	-
Eselon IV/4th Echelon	230	165	395
Eselon III/3rd Echelon	124	36	160
Eselon II/2nd Echelon	26	4	30
Eselon I/1st Echelon	-	-	-
Jumlah/Total	1 237	2 643	3 880

Catatan/*Note*: ...Sumber/*Source*: Badan Kepegawaian Daerah Kabupaten Batu Bara/ *State Personnel Administration Board Representative Office of Batu Bara Regency*

Tabel
Table 2.3.2

Jumlah Pegawai Negeri Sipil Menurut Tingkat Pendidikan dan Jenis Kelamin di Kabupaten Batu Bara, Desember 2019 dan Desember 2020
Number of Civil Servants by Educational Level and Sex in Batu Bara Regency, December 2019 and December 2020

Tingkat Pendidikan <i>Educational Level</i>	2019		
	Laki-laki <i>Male</i>	Perempuan <i>Female</i>	Jumlah <i>Total</i>
(1)	(2)	(3)	(4)
Sampai dengan SD <i>Up to Primary School</i>	1	-	1
SMP/Sederajat <i>General Vocational Junior High School</i>	3	1	4
SMA/Sederajat <i>General/Vocational Senior High School</i>	171	209	380
Diploma I, II, III/Akta I, II, III/Sarjana Muda <i>Diploma I, II, III/Akta I, II, III/ Bachelor</i>	353	561	914
Tingkat Sarjana/Doktor/Ph.D <i>University Graduates</i>	1 171	1 673	2 844
Jumlah/Total	1 699	2 444	4 143

Lanjutan Tabel/*Continued Table 2.3.2*

Tingkat Pendidikan <i>Educational Level</i>	2020		
	Laki-laki <i>Male</i>	Perempuan <i>Female</i>	Jumlah <i>Total</i>
(1)	(5)	(6)	(7)
Sampai dengan SD <i>Up to Primary School</i>	5	1	6
SMP/Sederajat <i>General Vocational Junior High School</i>	13	3	6
SMA/Sederajat <i>General/Vocational Senior High School</i>	217	266	483
Diploma I, II, III/Akta I, II, III/Sarjana Muda <i>Diploma I, II, III/Akta I, II, III/ Bachelor</i>	122	583	705
Tingkat Sarjana/Doktor/ <i>Ph.D</i> <i>University Graduates</i>	880	1 791	2 671
Jumlah/Total	1237	2644	3881

Catatan/*Note*: 1. Ada 28 (19 Laki-laki dan 9 Perempuan) yang tingkat pendidikannya belum diketahui, sehingga digabungkan ke tingkat pendidikan SMA/Sederajat 2. Jumlah pegawai dengan tingkat pendidikan Diploma I, II/Akta I, II digabungkan dengan jumlah PNS dengan tingkat pendidikan Diploma III/Akta III/ Sarjana Muda Diploma III/Akta III/Bachelor

Sumber/*Source*: Badan Kepegawaian Daerah Kabupaten Batu Bara/ *State Personnel Administration Board Representative Office of Batu Bara Regency*

Tabel
Table 2.3.3

**Jumlah Pegawai Negeri Sipil Menurut Tingkat
Kepangkatan dan Jenis Kelamin di Kabupaten Batu Bara,
Desember 2019 dan Desember 2020**
*Number of Civil Servants by Hierarchy and Sex in Batu Bara
Regency, December 2019 and December 2020*

Pangkat/Golongan/Ruang <i>Hierarchy</i>	2019		
	Laki-laki <i>Male</i>	Perempuan <i>Female</i>	Jumlah <i>Total</i>
(1)	(2)	(3)	(4)
1. I/A (Juru Muda)	-	-	-
2. I/B (Juru Muda Tingkat I)	1	-	1
3. I/C (Juru)	1	-	1
4. I/D (Juru Tingkat I)	2	-	2
Golongan I/Range I	4	-	4
5. II/A (Pengatur Muda)	28	31	59
6. II/B (Pengatur Muda Tingkat I)	56	37	93
7. II/C (Pengatur)	73	224	297
8. II/D (Pengatur Tingkat I)	40	70	110
Golongan II/Range II	197	362	559
9. III/A (Penata Muda)	224	393	617
10. III/B (Penata Muda Tingkat I)	165	480	645
11. III/C (Penata)	226	369	595
12. III/D (Penata Tingkat I)	183	383	566
Golongan III/Range III	798	1 625	2 423
13. IV/A (Pembina)	573	252	825
14. IV/B (Pembina Tingkat I)	108	205	313
15. IV/C (Pembina Utama Muda)	18	-	18
16. IV/D (Pembina Utama Madya)	1	-	1
17. IV/E (Pembina Utama)	-	-	-
Golongan IV/Range IV	700	457	1 157
Jumlah/Total	1 699	2 444	4 143

Lanjutan Tabel/*Continued Table 2.3.3*

Pangkat/Golongan/Ruang <i>Hierarchy</i>	2020		
	Laki-laki <i>Male</i>	Perempuan <i>Female</i>	Jumlah <i>Total</i>
(1)	(5)	(6)	(7)
1. I/A (Juru Muda)	–	–	–
2. I/B (Juru Muda Tingkat I)	1	–	1
3. I/C (Juru)	–	–	–
4. I/D (Juru Tingkat I)	2	–	2
Golongan I/Range I	3	–	3
5. II/A (Pengatur Muda)	43	28	71
6. II/B (Pengatur Muda Tingkat I)	41	41	82
7. II/C (Pengatur)	75	205	280
8. II/D (Pengatur Tingkat I)	36	79	115
Golongan II/Range II	195	353	548
9. III/A (Penata Muda)	182	319	501
10. III/B (Penata Muda Tingkat I)	169	483	652
11. III/C (Penata)	180	331	511
12. III/D (Penata Tingkat I)	234	444	678
Golongan III/Range III	765	1 577	2 342
13. IV/A (Pembina)	160	507	667
14. IV/B (Pembina Tingkat I)	98	205	303
15. IV/C (Pembina Utama Muda)	15	2	17
16. IV/D (Pembina Utama Madya)	1	–	1
17. IV/E (Pembina Utama)	–	–	–
Golongan IV/Range IV	274	714	988
Jumlah/Total	1 237	2 644	3 881

Catatan/Note: *) Ada 24 PNS (16 Laki-laki dan 9 Perempuan) yang Pangkat/Golongan/Ruang belum diketahui, sehingga digabungkan ke Pangkat/Golongan/Ruang IIa

Sumber/Source: Badan Kepegawaian Daerah Kabupaten Batu Bara/ *State Personnel Administration Board Representative Office of Batu Bara Regency*

Tabel
Table 2.3.4

Jumlah Pegawai Negeri Sipil Menurut Dinas/ Instansi Pemerintah dan Jenis Kelamin di Kabupaten Batu Bara, 2020
Number of Civil Servant by Institution/Office and Sex in Batu Bara Regency, 2020

Dinas/Instansi Pemerintah <i>Institution/Office</i>	Jenis Kelamin <i>Sex</i>		Jumlah <i>Total</i>
	Laki-laki <i>Male</i>	Perempuan <i>Female</i>	
(1)	(2)	(3)	(4)
1. Sekretariat Daerah	65	44	109
2. Sekretariat DPRD	16	10	26
3. Sekretariat Korpri	-	-	-
4. Inspektorat	21	7	28
5. Badan	77	54	131
6. Dinas Otonom	787	1835	2622
7. UPTD Pendidikan	-	-	-
8. Puskesmas	49	527	576
9. RSUD	31	54	85
10. Kantor	24	10	34
11. Kecamatan	130	77	207
12. Kelurahan	37	26	63
13. KPU	-	-	-
Jumlah/Total	1237	2644	3881

Catatan/Note: ...

Sumber/Source: Badan Kepegawaian Daerah Kabupaten Batu Bara/ *State Personnel Administration Board Representative Office of Batu Bara Regency*

Tabel
Table 2.3.5**Jumlah Pegawai Negeri Sipil Pemerintah Daerah Menurut Tingkat Pendidikan di Kabupaten Batu Bara, 2020**
Number of Civil Servant in Regional Government by Educational Level in Batu Bara Regency, 2020

Unit Kerja <i>Working Units</i>	Tingkat Pendidikan <i>Educational Level</i>						Jumlah <i>Total</i>
	SD	SLTP	SLTA	DIPL	S1	S2/S3	
(1)	(2)	(3)	(4)	(5)	(6)	(7)	(8)
1. Sekretariat Daerah	0	0	25	14	51	19	109
2. Sekretariat DPRD	0	0	8	1	16	1	26
3. Sekretariat Korpri	-	-	-	-	-	-	-
4. Inspektorat	0	0	4	2	17	5	28
5. Badan	0	0	31	13	73	14	131
6. Dinas Otonom	5	6	265	179	2055	112	2622
7. UPTD Pendidikan	-	-	-	-	-	-	-
8. Puskesmas	0	2	52	418	95	9	576
9. RSUD	1	0	6	45	19	14	85
10. Kantor	0	0	7	6	18	3	34
11. Kecamatan	0	8	65	16	105	13	207
12. Kelurahan	0	0	20	11	32	0	63
13. KPU	-	-	-	-	-	-	-
Jumlah/Total	6	16	483	705	2481	190	3881

Catatan/Note: ...

Sumber/Source: Badan Kepegawaian Daerah Kabupaten Batu Bara/ *State Personnel Administration Board Representative Office of Batu Bara Regency*

Tabel
Table 2.3.6**Jumlah Pegawai Negeri Sipil Pemerintah Daerah Menurut Tingkat Diklat Pimpinan di Kabupaten Batu Bara, 2020**
Number of Civil Servant in Regional Government by Level of Leader Training in Batu Bara Regency, 2020

Unit Kerja <i>Working Units</i>	Tingkat Diklatpim <i>Level of Leader Training</i>				Jumlah <i>Total</i>
	IV	III	II	I	
(1)	(2)	(3)	(4)	(5)	(6)
1. Sekretariat Daerah	-	-	-	-	-
2. Dinas Otonom	-	-	-	-	-
3. Badan	-	-	-	-	-
4. Kantor	-	-	-	-	-
5. Sekretariat DPRD	-	-	-	-	-
6. Cabdis P dan K	-	-	-	-	-
7. Kantor Camat	-	-	-	-	-
8. Puskesmas	-	-	-	-	-
9. RSUD	-	-	-	-	-
Jumlah/Total	-	-	-	-	-

Catatan/Note: ...

Sumber/Source: Badan Kepegawaian Daerah Kabupaten Batu Bara/ *State Personnel Administration Board Representative Office of Batu Bara Regency*

2.4 KEUANGAN PEMERINTAH GOVERNMENT FINANCE

Tabel 2.4.1 Realisasi Pendapatan Pemerintah Kabupaten Batu Bara Menurut Jenis Pendapatan (ribu rupiah), 2016–2019
Actual Batu Bara Regency Government Revenues by Kind of Revenues (thousand rupiahs), 2017–2020

Jenis Pendapatan/Kind of Revenues	2016	2017
(1)	(2)	(3)
1. Pendapatan Asli Daerah (PAD)/Regional Revenue	50 426 144 624	66 944 638 874,52
1.1 Pajak Daerah/Regional Tax	22 272 000 000	40 946 947 204,00
1.2 Retribusi Daerah/Regional Retribution	7 563 500 000	1 694 094 615,01
1.3 Hasil Perusahaan Milik Daerah dan Pengelolaan Kekayaan Daerah yang Dipisahkan/Regional-Owned Company Revenue and Separated Management of Regional Wealth	-	310 248 256,00
1.4 Lain-lain PAD yang Sah/Other Regional Revenue	20 590 644 624	23 993 348 799,51
2. Dana Perimbangan/Balance Funds	671 733 838 000	781 997 824 280,00
2.1 Bagi Hasil Pajak/Tax Sharing Revenue	26 577 295 000	23 679 312 410,00
2.2 Bagi Hasil Bukan Pajak/Sumber Daya Alam/Non-Tax Sharing Revenue/Natural Resources	2 303 168 000	925 395 120,00
2.3 Dana Alokasi Umum/General Allocation Fund	578 874 665 000	602 464 355 000,00
2.4 Dana Alokasi Khusus/Special Allocation Fund	63 978 710 000	155 854 156 870,00
3. Lain-lain Pendapatan yang Sah/Other Revenue	210 143 625 748	214 621 449 562,00
3.1 Pendapatan Hibah/Grant	-	52 448 760 572,00
3.2 Dana Darurat/Emergency Fund	-	-
3.3 Dana Bagi Hasil Pajak dari Provinsi dan Pemerintah Daerah Lainnya/Tax Sharing Revenue from Provincial and Other Regional Governments	41 426 466 748	48 795 332 990,00
3.4 Dana Penyesuaian dan Otonomi Daerah/Regional Adjustment and Autonomy Fund	144 371 384 000	113 377 356 000,00
3.5 Bantuan Keuangan dari Provinsi atau Pemerintah Daerah Lainnya/Financial Assistance from Provincial or Other Regional Governments	24 345 775 000	-
3.6 Lainnya/Others	-	-
Jumlah/Total	932 303 608 372	1 063 563 912 716,52

Lanjutan Tabel/*Continued Table 2.4.1*

Jenis Pendapatan/<i>Kind of Revenues</i>	2018	2019
(1)	(4)	(5)
1. Pendapatan Asli Daerah (PAD)/<i>Regional Revenue</i>	64 359 391 394,07	175 914 281 740,00
1.1 Pajak Daerah/ <i>Regional Tax</i>	36 834 317 553,50	145 593 650 500,00
1.2 Retribusi Daerah/ <i>Regional Retribution</i>	2 798 186 948,62	4 460 000 000
1.3 Hasil Perusahaan Milik Daerah dan Pengelolaan Kekayaan Daerah yang Dipisahkan/ <i>Regional-Owned Company Revenue and Separated Management of Regional Wealth</i>	-	2 790 662 549
1.4 Lain-lain PAD yang Sah/ <i>Other Regional Revenue</i>	24 726 886 891,95	23 069 968 691
2. Dana Perimbangan/<i>Balance Funds</i>	784 874 225 863,00	828 060 126 000
2.1 Bagi Hasil Pajak/ <i>Tax Sharing Revenue</i>	27 356 851 254,00	22 255 882 000
2.2 Bagi Hasil Bukan Pajak/Sumber Daya Alam/ <i>Non-Tax Sharing Revenue/Natural Resources</i>	3 694 879 965,00	1 817 688 000
2.3 Dana Alokasi Umum/ <i>General Allocation Fund</i>	602 464 355 000,00	635 787 457 000
2.4 Dana Alokasi Khusus/ <i>Special Allocation Fund</i>	151 358 139 644,00	168 199 099 000
3. Lain-lain Pendapatan yang Sah/<i>Other Revenue</i>	205 820 528 660,85	253 936 391 062
3.1 Pendapatan Hibah/ <i>Grant</i>	53 357 468 210,85	50 602 800 000
3.2 Dana Darurat/ <i>Emergency Fund</i>	-	0
3.3 Dana Bagi Hasil Pajak dari Provinsi dan Pemerintah Daerah Lainnya/ <i>Tax Sharing Revenue from Provincial and Other Regional Governments</i>	39 870 236 828,00	44 494 671 062
3.4 Dana Penyesuaian dan Otonomi Daerah/ <i>Regional Adjustment and Autonomy Fund</i>	104 278 228 948,00	158 838 920 000
3.5 Bantuan Keuangan dari Provinsi atau Pemerintah Daerah Lainnya/ <i>Financial Assistance from Provincial or Other Regional Governments</i>	7 477 419 674,00	0
3.6 Lainnya/ <i>Others</i>	837 175 000,00	0
Jumlah/<i>Total</i>	1 055 054 145 917,92	1 257 910 798 802,00

Catatan/Note: ...

Sumber/Source: Survei Statistik Keuangan Daerah/ *Financial Statistics of Provincial Government Survey*

Tabel
Table 2.4.2

**Realisasi Belanja Pemerintah Kabupaten Batu Bara
Menurut Jenis Belanja (ribu rupiah), 2016–2019
Actual Batu Bara Regency Government Expenditures by
Kind of Expenditures (thousand rupiahs), 2016–2019**

Jenis Pendapatan Kind of Revenues	2016	2017
(1)	(2)	(3)
1. Belanja Tidak Langsung/Indirect Expenditures	540 943 621 529	610 114 390 387,00
1.1 Belanja Pegawai/Personnel Expenditures	472 983 953 418	392 701 649 041,00
1.2 Belanja Bunga/Interest Expenditures	-	-
1.3 Belanja Subsidi/Subsidies Expenditures	-	-
1.4 Belanja Hibah/Grant Expenditures	6 663 440 000	25 746 473 000,00
1.5 Belanja Bantuan Sosial/Social Aid Expenditures	2 055 000 000	364 000 000,00
1.6 Belanja Bagi Hasil/Sharing Fund Expenditure	-	-
1.7 Belanja Bantuan Keuangan/Financial Aids Expenditures	58 741 228 111	191 173 088 346,00
1.8 Belanja Tidak Terduga/Unpredicted Expenditures	500 000 000	129 180 000,00
2. Belanja Langsung/Direct Expenditures	419 780 036 843	455 777 420 884,00
2.1 Belanja Pegawai/Personnel Expenditures	40 125 808 415	41 383 582 728,00
2.2 Belanja Barang dan Jasa/Goods and Services Expenditures	165 022 774 637	249 973 835 510,00
2.3 Belanja Modal/Capital Expenditure	214 631 453 791	164 420 002 646,00
Jumlah/Total	960 723 658 372 1	1 065 891 811 271,00

Lanjutan Tabel/*Continued Table 2.4.2*

Jenis Pendapatan <i>Kind of Revenues</i>	2018	2019
(1)	(4)	(5)
1. Belanja Tidak Langsung/<i>Indirect Expenditures</i>	617 029 933 563,00	701 757 844 342
1.1 Belanja Pegawai/ <i>Personnel Expenditures</i>	422 730 322 004,00	463 138 699 192
1.2 Belanja Bunga/ <i>Interest Expenditures</i>	-	7 230 000 000
1.3 Belanja Subsidi/ <i>Subsidies Expenditures</i>	-	-
1.4 Belanja Hibah/ <i>Grant Expenditures</i>	25 778 222 510,00	19 564 728 950
1.5 Belanja Bantuan Sosial/ <i>Social Aid Expenditures</i>	-	8 562 000 000
1.6 Belanja Bagi Hasil/ <i>Sharing Fund Expenditure</i>	-	-
1.7 Belanja Bantuan Keuangan/ <i>Financial Aids Expenditures</i>	168 521 389 049,00	199 762 416 200
1.8 Belanja Tidak Terduga/ <i>Unpredicted Expenditures</i>	-	3 500 000 000
2. Belanja Langsung/<i>Direct Expenditures</i>	380 730 516 420,38	654 362 291 911
2.1 Belanja Pegawai/ <i>Personnel Expenditures</i>	46 729 565 827,00	14 508 588 000
2.2 Belanja Barang dan Jasa/ <i>Goods and Services Expenditures</i>	194 023 456 913,38	323 393 689 873
2.3 Belanja Modal/ <i>Capital Expenditure</i>	139 977 493 680,00	316 460 014 038
Jumlah/<i>Total</i>	997 760 449 983,38	1 356 120 136 253

Catatan/*Note*: ...Sumber/*Source*: Survei Statistik Keuangan Daerah/ *Financial Statistics of Provincial Government Survey*

Tabel
Table 2.4.3

**Anggaran Pembiayaan Pemerintah Daerah Kabupaten
Batu Bara (rupiah), 2019**
*Regional Government Financing Budget of Batu Bara
Regency (rupiahs), 2019*

Jenis Belanja/ Type of Expenditures		Jumlah/ Total
(1)		(2)
PEMBIAYAAN		98 209 337 451
1.	Penerimaan Pembiayaan Daerah/	110 500 000 000
1.1	Sisa Lebih Perhitungan Anggaran Tahun Anggaran Sebelumnya/	30 500 000 000
1.2	Pencairan Dana Cadangan/	0
1.3	Hasil Penjualan Kekayaan Daerah yang Dipisahkan/	0
1.4	Penerimaan Pinjaman Daerah/	80 000 000 000
1.5	Penerimaan Kembali Pemberian Pinjaman/	0
1.6	Penerimaan Piutang Daerah/	0
2.	Pengeluaran Pembiayaan Daerah/	12 290 662 549
2.1	Pembentukan Dana Cadangan/	0
2.2	Penyertaan Modal (Investasi) Pemerintah Daerah/	12 290 662 549
2.3	Pembayaran Utang Pokok/	0
2.4	Pemberian Pinjaman Daerah/	0
SISA LEBIH PEMBIAYAAN ANGGARAN TAHUN BERKENAAN		0

Catatan/Note: ...

Sumber/Source: Survei Statistik Keuangan Daerah/Financial Statistics of Provincial Government Survey

Jumlah Penduduk Berdasarkan Jenis Kelamin

204.127

Jiwa/Person



Perempuan
Female



Laki-Laki
Male

206.551

Jiwa/Person



Rasio Jenis Kelamin
Sex Ratio

101,2

64,62

Persen
Percent

**Penduduk usia
15 tahun keatas**

BEKERJA

Population aged 15 years and over
are working



PENJELASAN TEKNIS

1. Sumber utama data kependudukan adalah sensus penduduk yang dilaksanakan setiap sepuluh tahun sekali. Sensus penduduk telah dilaksanakan sebanyak enam kali sejak Indonesia merdeka, yaitu tahun 1961, 1971, 1980, 1990, 2000, dan 2010.

Di dalam sensus penduduk, pencacahan dilakukan terhadap seluruh penduduk yang berdomisili di wilayah teritorial Indonesia termasuk warga negara asing kecuali anggota korps diplomatik negara sahabat beserta keluarganya.

Metode pengumpulan data dalam sensus dilakukan dengan wawancara antara petugas sensus dengan responden dan juga melalui e-census. Pencatatan penduduk menggunakan konsep usual residence, yaitu konsep di mana penduduk biasa bertempat tinggal. Bagi penduduk yang bertempat tinggal tetap dicacah di mana mereka biasa tinggal, sedangkan untuk penduduk yang tidak bertempat tinggal tetap dicacah di tempat di mana mereka ditemukan petugas sensus pada malam 'Hari Sensus'. Termasuk penduduk yang tidak bertempat tinggal tetap adalah tuna wisma, awak kapal berbendera Indonesia, penghuni perahu/rumah apung, masyarakat terpencil/terasing,

TECHNICAL NOTES

1. *The main source of demographic data is population census, which is conducted every ten years. Population Census has been conducted six times since Indonesia's independence: 1961, 1971, 1980, 1990, 2000, and 2010.*

The population census enumerates all residents who domicile in the entire territory of Indonesia including foreign citizens except the diplomatic corps members and their families.

The method of data collection in a population census involves interviewing respondents and conducting e-census. Enumeration of the population uses the concept of "usual residence", which is the concept of "places where people usually live". De jure was applied to the permanent residents, while de facto was applied to non-permanent residents.

The permanent residents were enumerated in place where they normally live, the non-permanent residents were enumerated where they were found by the enumerators, on the night of 'Census Date'. The non permanent residents include homeless people, ship crew, boat people, remote area community, and internally displaced persons. Those who had permanent residence and had been travelling away from their home for six months or more were not

dan pengungsi. Bagi mereka yang mempunyai tempat tinggal tetap dan sedang bepergian ke luar wilayah lebih dari enam bulan, tidak dicacah di tempat tinggalnya, tetapi dicacah di tempat tujuannya. Untuk tahun yang tidak dilaksanakan sensus penduduk, data kependudukan diperoleh dari hasil proyeksi penduduk. Proyeksi penduduk merupakan suatu perhitungan ilmiah yang didasarkan pada asumsi dari komponen-komponen perubahan penduduk, yaitu kelahiran, kematian, dan migrasi. Proyeksi penduduk Indonesia 2010–2035 menggunakan data dasar penduduk hasil SP2010.

enumerated in their permanent place, but in the place where they were during the census.

For the periods where the population census is not conducted, population projection is done to estimate population during those years. The population projection is an estimate based on the demographic components, such as birth, death, and migration. Indonesia's 2010–2035 population projection used the 2010 Population Census as the base population.

2. Penduduk Indonesia adalah semua orang yang berdomisili di wilayah teritorial Indonesia selama 6 bulan atau lebih dan atau mereka yang berdomisili kurang dari 6 bulan tetapi bertujuan menetap.
3. Laju pertumbuhan penduduk adalah angka yang menunjukkan persentase pertambahan penduduk dalam jangka waktu tertentu.
4. Kepadatan penduduk adalah rasio banyaknya penduduk per kilometer persegi.
5. Rasio jenis kelamin adalah

2. *The population of Indonesia are all residents of the entire territory of Indonesia who have stayed for six months or longer, and those who intended to stay more than six months even though their length of stay is less than six months.*
3. *The growth rate of population is the number that show percentage of population growth within a specified period.*
4. *Population density is ratio of population per square kilometer.*
5. *Sex ratio is the ratio of males*

perbandingan antara penduduk laki-laki dan penduduk perempuan pada suatu wilayah dan waktu tertentu. Biasanya dinyatakan dengan banyaknya penduduk laki-laki untuk 100 penduduk perempuan.

population to females population in a given area and time, usually expressed as the number of males for every 100 females.

6. Distribusi penduduk adalah pola persebaran penduduk di suatu wilayah, baik berdasarkan batas-batas geografis maupun berdasarkan batas-batas administrasi pemerintahan.

6. *Population distribution is the pattern of population distribution in an area, either by geographic boundaries or by government administrative boundaries.*

7. Komposisi penduduk adalah pola persebaran penduduk menurut karakteristiknya, contoh: penduduk menurut kelompok umur, penduduk menurut jenis kelamin

7. *Population compotion is the pattern of population distribution by its characteristics, example: population by age group, population by sex*

8. Rumah tangga adalah seseorang atau sekelompok orang yang mendiami sebagian atau seluruh bangunan fisik/sensus dan biasanya tinggal bersama serta pengelolaan makan dari satu dapur. Yang dimaksud makan dari satu dapur adalah jika pengurusan kebutuhan sehari-harinya dikelola bersama-sama menjadi satu.

8. *Household is an individual or group of people living in a physical/census building unit or part of it and usually commit on a common provision for food and other essentials of living. Common provision for food means one organising daily needs for all of household members.*

9. Anggota rumah tangga adalah semua orang yang biasanya bertempat tinggal di suatu rumah tangga, baik yang berada di rumah pada waktu pencacahan maupun yang sementara tidak

9. *Household member are those who usually lives in a household regardless of their location at the time of enumeration.*

ada.

10. Rata-rata anggota rumah tangga adalah angka yang menunjukkan rata-rata jumlah anggota rumah tangga per rumah tangga.
 11. Penduduk usia kerja adalah penduduk yang berumur 15 tahun ke atas.
 12. Angkatan kerja adalah penduduk usia kerja (15 tahun ke atas) yang bekerja, punya pekerjaan namun sementara tidak bekerja, dan pengangguran.
 13. Bekerja adalah kegiatan ekonomi yang dilakukan oleh seseorang dengan maksud memperoleh atau membantu memperoleh pendapatan atau keuntungan dan lamanya bekerja paling sedikit 1 jam secara terus menerus dalam seminggu yang lalu (termasuk pekerja keluarga tanpa upah yang membantu dalam suatu usaha/ kegiatan ekonomi).
 14. Jumlah jam kerja seluruhnya adalah jumlah jam kerja yang digunakan untuk bekerja (tidak termasuk jam kerja istirahat resmi dan jam kerja yang digunakan untuk hal-hal di luar pekerjaan).
 15. Lapangan usaha adalah bidang kegiatan dari pekerjaan/tempat bekerja di mana seseorang bekerja. Klasifikasi lapangan
10. *Average household size is the average number of household members per household.*
 11. *Working age population is persons of 15 years and over.*
 12. *Labor force or economically active are persons of 15 years and over, who in the previous week were working, temporarily absent from work but having jobs, and unemployment.*
 13. *Working is economic activity conducted by a person and intended to earn income by doing work or helping to do work at least one hour continuously during the reference week (including unpaid family worker/s for any economic activity).*
 14. *Total working hours is the total hours spent by an employee to perform all jobs (excluding the time used for other activities which are not classified as work).*
 15. *Industry is field of a person's activity or establishment. The classification of industries follows the Indonesia Standard Industrial Classification*

usaha mengikuti Klasifikasi Baku Lapangan Usaha Indonesia (KBLI) dalam 1 digit.

(KBLI) in one digit.

- | | |
|--|---|
| <p>16. Status pekerjaan adalah kedudukan seseorang dalam unit usaha/kegiatan dalam melakukan pekerjaan.</p> | <p>16. <i>Employment status is the status of a person at his place of work or establishment where he was employed.</i></p> |
| <p>17. Berusaha sendiri tanpa dibantu orang lain adalah bekerja atau berusaha dengan menanggung risiko secara ekonomis, yaitu dengan tidak kembalinya ongkos produksi yang telah dikeluarkan dalam rangka usahanya tersebut, serta tidak menggunakan pekerja dibayar maupun pekerja tak dibayar, termasuk yang sifat pekerjaannya memerlukan teknologi atau keahlian khusus.</p> | <p>17. <i>Own-account worker is a person who works at his own risk without assisted by paid per mount worker or unpaid worker include technical job or skill job.</i></p> |
| <p>18. Berusaha dibantu buruh tidak tetap/buruh tidak dibayar adalah bekerja atau berusaha atas risiko sendiri, dan menggunakan buruh/pekerja tak dibayar dan atau buruh/pekerja tidak tetap.</p> | <p>18. <i>Employer assisted by temporary workers/unpaid worker is a person who works at his own risk and assisted by temporary worker/unpaid worker.</i></p> |
| <p>19. Berusaha dibantu buruh tetap/buruh dibayar adalah berusaha atas risiko sendiri dan mempekerjakan paling sedikit satu orang buruh/pekerja tetap yang dibayar.</p> | <p>19. <i>Employer assisted by permanent workers/paid workers is a person who does his business at her/his own risk at least one assisted by paid permanent worker.</i></p> |
| <p>20. Buruh/karyawan/pegawai adalah seseorang yang bekerja pada orang lain atau instansi/kantor/ perusahaan secara tetap</p> | <p>20. <i>Employee is a person who work permanently for other people or institution/office/ company and gains some money/cash or goods</i></p> |

dengan menerima upah/gaji baik berupa uang maupun barang. Buruh yang tidak mempunyai majikan tetap, tidak digolongkan sebagai buruh/karyawan, tetapi sebagai pekerja bebas. Seseorang dianggap memiliki majikan tetap jika memiliki 1 (satu) majikan (orang/rumah tangga) yang sama dalam sebulan terakhir, khusus pada sektor bangunan batasannya tiga bulan. Apabila majikannya instansi/lembaga, boleh lebih dari satu.

as wage/salary. Labor who have no permanent employer is not categorized as a laborer/ worker/ employee but casual worker. A laborers in general is considered to have a permanent employer if he has the same employer during the past month, particularly for building construction sector is 3 months. If the employer is an institution, more than 1 (one) employer is allowed.

21. Pekerja bebas adalah seseorang yang bekerja pada orang lain/ majikan/institusi yang tidak tetap (lebih dari 1 majikan dalam sebulan terakhir) di usaha pertanian baik berupa usaha rumah tangga maupun bukan usaha rumah tangga, ataupun di nonpertanian atas dasar balas jasa dengan menerima upah atau imbalan baik berupa uang maupun barang, dan baik dengan sistem pembayaran harian maupun borongan

21. *Casual employee is a person who does not work permanently for other people/employer/ institution (more than 1 employer during the last 1 month) in agricultural sector, either home industry or not home industry, or in non-agricultural sector based on remuneration paid with money or goods, and based on daily or contact payment system.*

22. Pekerja tak dibayar adalah seseorang yang bekerja membantu usaha untuk memperoleh penghasilan/ keuntungan yang dilakukan oleh salah seorang anggota rumah tangga atau bukan anggota rumah tangga tanpa mendapat upah/gaji baik berupa uang maupun barang.

22. *Unpaid worker is a person who intended to work without pay either with money or good, in an establishment run by other members of the family, relative or neighbour.*

ULASAN**DESCRIPTION****3.1 Kependudukan**

Penduduk Kabupaten Batu Bara berdasarkan hasil sensus penduduk tahun 2020 sebanyak 410.678 jiwa yang terdiri atas 206.551 jiwa penduduk laki-laki dan 204.127 jiwa penduduk perempuan. Dibandingkan dengan jumlah penduduk tahun 2010, penduduk Batu Bara mengalami pertumbuhan sebesar 0,86 persen. Sementara itu besarnya angka rasio jenis kelamin tahun 2020 penduduk laki-laki terhadap penduduk perempuan sebesar 101,19.

Kepadatan penduduk di Kabupaten Batu Bara tahun 2020 mencapai 454 jiwa/km² dengan rata-rata jumlah penduduk per rumah tangga 4 orang. Kepadatan Penduduk di 12 kecamatan cukup beragam dengan kepadatan penduduk tertinggi terletak di Kecamatan Tanjung Tiram dengan kepadatan sebesar 812 jiwa/km² dan terendah di Kecamatan Laut Tador sebesar 233 jiwa/km².

3.2 Ketenagakerjaan

Pada tahun 2020 angkatan kerja di Batu Bara sebagian besar berpendidikan SD, tidak/belum tamat SD dan tidak/belum pernah sekolah. Persentase golongan ini mencapai 39,37 persen. Selanjutnya, angkatan kerja yang berpendidikan SMP, SMA/SMK, dan di atas SMA masing-masing sekitar 20,91 persen, 32,55 persen, dan 7,17 persen.

Jika dilihat dari status pekerjaannya,

3.1 Population

Batu Bara population based the result of the 2020 population census were 416,493 people consisting of 206,551 inhabitants of the male and 204,127 female population people. This compares with a total Batu Bara Population in 2010, the Population growth of Bireuen are 0.86 percent. While the magnitude of the sex ratio in 2020 the male population towards the female population are 101.19.

Population density of Batu Bara Regency in 2020 reached 454 people/km² with the average number of residents per household are 4 people. Population density in 12 subdistricts are quite diverse with the highest population density of subdistrict is located in the Tanjung Tiram Subdistrict with the number of density are 812 people/km² and the lowest in Laut Tador Subdistrict with 233 people/km².

3.2 Employment

In 2020, mostly economically activate person of Batu Bara have elementary school, not yet completed primary school and no schooling. Percentage of this group reached 39.37 percent. Moreover, economically activate person that have junior high school, senior high school and above senior high school reached about 20.91 percent, 32.55 percent and 7.17 percent.

One-third citizens who work in

lebih dari sepertiga (37,77 persen) penduduk yang bekerja adalah buruh/karyawan. Penduduk yang berusaha sendiri sebesar 19,24 persen, sedangkan penduduk yang berusaha dibantu buruh tidak tetap/tidak dibayar mencapai 15,15 persen. Penduduk sebagai pekerja bebas dan pekerja keluarga/tidak dibayar masing-masing sebesar 10,45 persen dan 14,09 persen, sedangkan sisanya (3,31 persen) adalah pengusaha yang mempekerjakan buruh tetap/dibayar.

Jumlah Pencari Kerja Terdaftar di Kabupaten Batu Bara pada Dinas Ketenagakerjaan Kabupaten Batu Bara pada Tahun 2019 sebesar 1.819 pekerja dengan peningkatan 67,50 persen. Dari 1.819 Pekerja yang terdaftar sebesar 1.253 telah ditempatkan bekerja.

Perbandingan pencari kerja laki-laki lebih sedikit dibandingkan perempuan, pada tahun 2018 terdaftar 601 laki-laki dan 1.218 perempuan pencari kerja terdaftar pada Dinas Ketenagakerjaan.

Proporsi terbesar pencari kerja yang mendaftar pada Dinas Ketenagakerjaan berpendidikan terakhir SMA/SMK yaitu sebesar 37,16 persen (676 pekerja).

Sementara itu menurut lokasinya, Kecamatan Sei Suka merupakan kecamatan yang memiliki jumlah perusahaan terbanyak di tahun 2017 yaitu sebesar 107 usaha dengan jumlah tenaga kerja terdaftar sebesar 7.119 pekerja.

Batu Bara were labor/employee (37.77 percent), if it is seen by employment status. Own account worker reached about 19.24 percent, while self employed assisted by unpaid employer was 15.15 percent. Casual employee and family worker/unpaid worker reached about 10.45 percent and 14.09 percent, while the rest (3.31 percent) are self employed assisted by paid employer.

Number of Job Seekers Registered in Batu Bara In Manpower Office of Batu Bara Regency were 1,819 employee with increased employee growth in 2018 amounted to 67.50 percent. From 1,819 workers who registered for 1,253 has been placed in jobs.

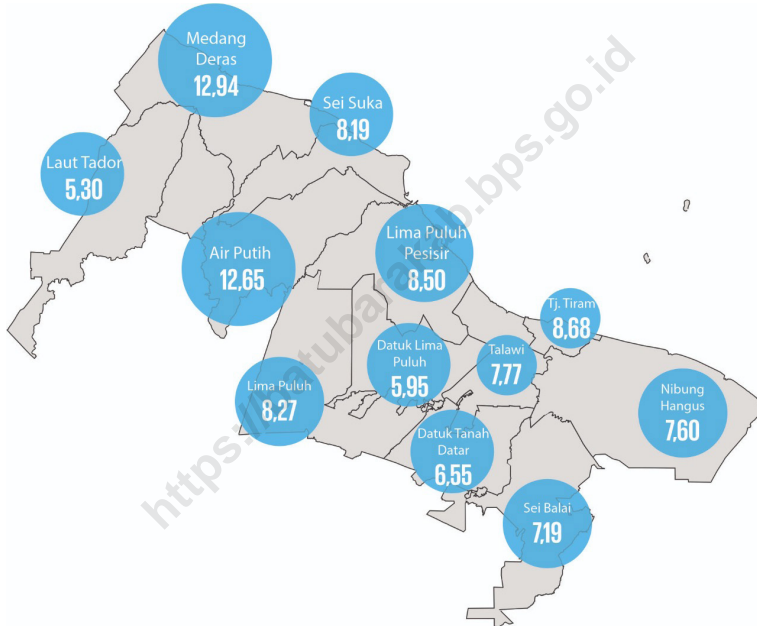
Comparison of the number of job seeker men fewer than women, in 2018 registered 601 men and 1,218 women job seekers registered with Manpower Office of Batu Bara Regency.

The largest proportion of job seekers who register with the Manpower Office of Batu Bara Regency have Last educated scholar as senior high school by 55.99 percent (608 workers).

Meanwhile, according to the location of company, Sei Suka has the highest number in the year 2017 in the amount of 107 company by the amount of labor registered for 7,119 workers, both men and women.

Gambar 3.1
Figures

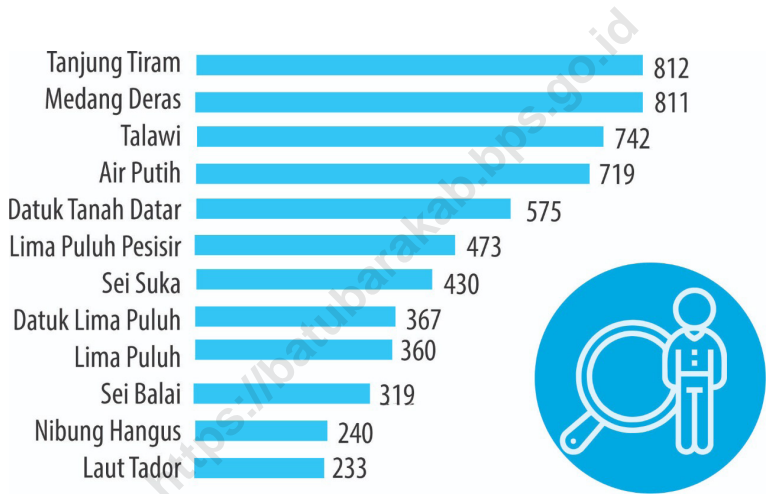
Persebaran Penduduk Menurut Kecamatan di Kabupaten Batu Bara, 2020
Population Spread by Subdistrict in Batu Bara Regency, 2020
(%)



Sumber/Source : Hasil SP2020 (September)/The result of the 2020 Population Census (September)

Gambar 3.2
Figures

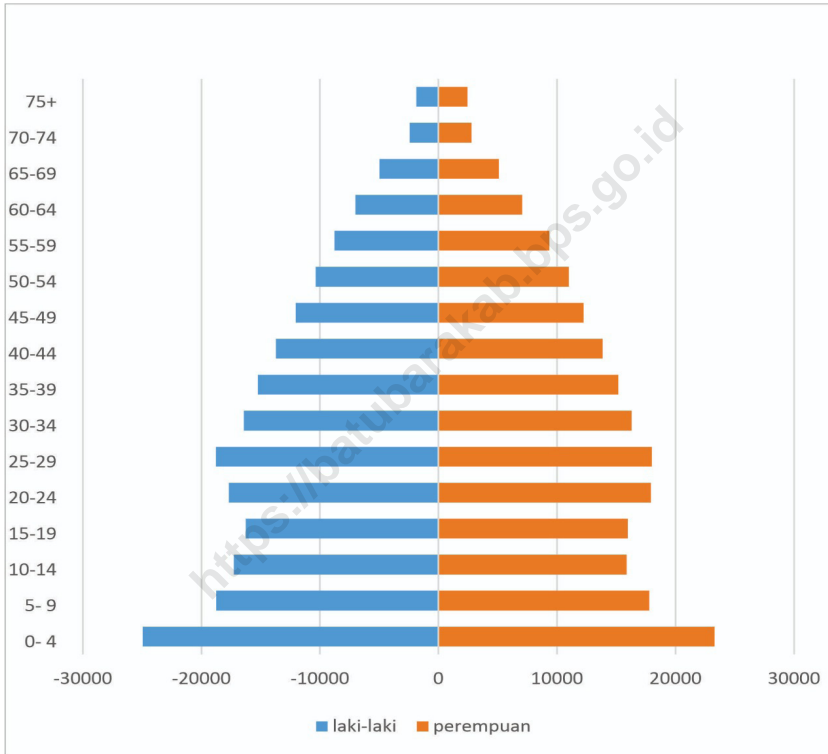
Kepadatan Penduduk Menurut Kecamatan di Kabupaten Batu Bara, 2020
Total Density Population by Subdistrict in Batu Bara Regency, 2020



Sumber/Source : Hasil SP2020 (September)/The result of the 2020 Population Census (September)

Gambar 3.3
Figures

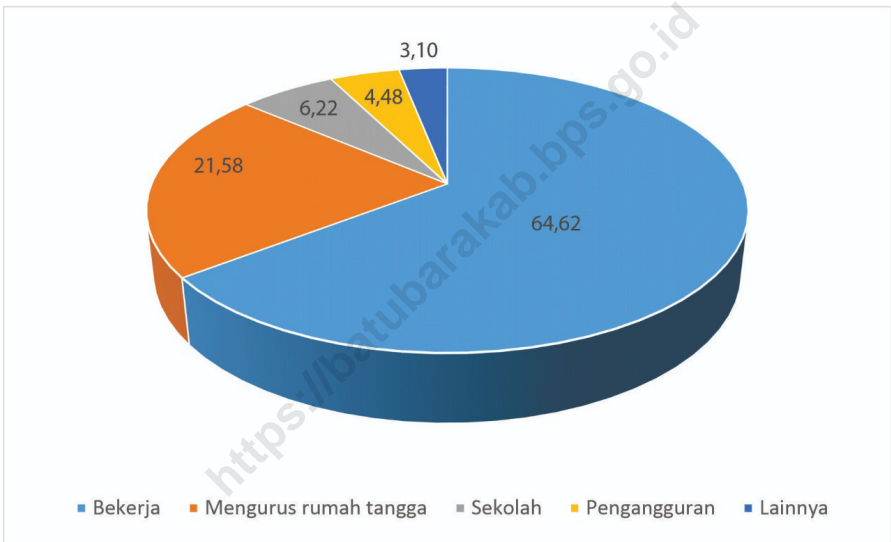
Piramida Penduduk Kabupaten Batu Bara, 2020
Population Pyramid of Batu Bara Regency, 2020



Sumber/Source : Hasil SP2020 (September)/The result of the 2020 Population Census (September)

Gambar 3.4
Figures

Persentase Penduduk Berumur 15 Tahun Ke Atas Menurut Jenis Kegiatan Utama di Kabupaten Batu Bara, 2020
Percentage of Population 15 Years and Over by Type of Main Activities in Batu Bara Regency, 2020
(%)



Sumber/Source : BPS, Survei Angkatan Kerja Nasional (Sakernas) Agustus/BPS-Statistics Indonesia, August National Labor Force Survey

**3.1 PENDUDUK
POPULATION**

Tabel 3.1.1 Penduduk, Laju Pertumbuhan Penduduk per Tahun, Distribusi Persentase Penduduk, Kepadatan Penduduk, Rasio Jenis Kelamin Penduduk Menurut Kecamatan di Kabupaten Batu Bara, 2020
Population, Annual Population Growth Rate, Percentage Distribution of Population, Population Density, and Population Sex Ratio by Subdistrict in Batu Bara Regency, 2020

Kecamatan Subdistrict	Penduduk 2010 (ribu) Population (thousand)	Penduduk 2020 (ribu) Population (thousand)	Laju Pertumbuhan Penduduk per Tahun 2010–2020 Annual Population Growth Rate (%) 2019–2020
(1)		(2)	(3)
Sei Balai	26 857	29 541	0,93
Tanjung Tiram	62 964	35 662	0,58
Nibung Hangus	...	31 206	...
Talawi	53 585	31 912	0,91
Datuk Tanah Datar	...	26 903	...
Lima Puluh	85 164	35 623	1,06
Lima Puluh Pesisir	...	34 921	...
Datuk Lima Puluh	...	24 432	...
Air Putih	46 749	51 959	1,03
Sei Suka	52 599	33 648	0,50
Laut Tador	...	21 747	...
Medang Deras	47 967	53 124	0,99
Batu Bara	375 885	410 678	0,86

Lanjutan Tabel/*Continued Table 3.1.1*

Kecamatan Subdistrict	Persentase Penduduk Percentage of Total Population	Kepadatan Penduduk per km² Population Density per sq.km
(1)	(4)	(5)
Sei Balai	7,19	319
Tanjung Tiram	8,68	812
Nibung H Angus	7,60	240
Talawi	7,77	742
Datuk Tanah Datar	6,55	575
Lima Puluh	8,67	360
Lima Puluh Pesisir	8,50	473
Datuk Lima Puluh	5,95	367
Air Putih	12,65	719
Sei Suka	8,19	430
Laut Tador	5,30	233
Medang Deras	12,94	811
Batu Bara	100,00	454

Lanjutan Tabel/*Continued Table 3.1.1*

Kecamatan <i>Subdistrict</i>	Jenis Kelamin <i>Sex</i>			Rasio Jenis Kelamin <i>Population Sex Ratio</i>
	Laki-Laki <i>Male</i>	Perempuan <i>Female</i>	Jumlah <i>Total</i>	
(1)	(6)	(7)	(8)	(9)
Sei Balai	14 979	14 562	29 541	102,86
Tanjung Tiram	18 107	17 555	35 662	103,14
Nibung Hangus	15 931	15 275	31 206	104,29
Talawi	15 996	15 916	31 912	100,50
Datuk Tanah Datar	13 415	13 488	26 903	99,46
Lima Puluh	17 853	17 770	35 623	100,47
Lima Puluh Pesisir	17 564	17 357	34 921	101,19
Datuk Lima Puluh	12 210	12 222	24 432	99,90
Air Putih	25 828	26 131	51 959	98,84
Sei Suka	16 872	16 776	33 648	100,57
Laut Tador	11 033	10 714	21 747	102,98
Medang Deras	26 763	26 361	53 124	101,52
Batu Bara	206 551	204 127	410 678	101,19

Catatan/Note: ...

 Sumber/Source: Hasil SP2020 (September)/*The result of the 2020 Population Census (September)*

Tabel
Table 3.1.2

Jumlah Penduduk Menurut Kelompok Umur dan Jenis Kelamin di Kabupaten Batu Bara, 2020
Population by Age Group and Sex in Batu Bara Regency, 2020

Kelompok Umur Age Groups	Jenis Kelamin Gender		Jumlah Total
	Laki-Laki Male	Perempuan Female	
(1)	(2)	(3)	(4)
0 - 4	24 953	23 289	48 242
5 - 9	18 749	17 790	36 539
10 - 14	17 267	15 874	33 141
15 - 19	16 263	15 958	32 221
20 - 24	17 687	17 925	35 612
25 - 29	18 786	18 000	36 786
30 - 34	16 424	16 303	32 727
35 - 39	15 237	15 183	30 420
40 - 44	13 721	13 837	27 558
45 - 49	12 042	12 236	24 278
50 - 54	10 358	10 990	21 348
55 - 59	8 785	9 346	18 131
60 - 64	7 012	7 066	14 078
65 - 69	4 979	5 096	10 075
70 - 74	2 421	2 786	5 207
75+	1 867	2 448	4 315
Jumlah/Total	206 551	204 127	410 678

Catatan/Note: ...

Sumber/Source: Hasil SP2020 (September)/The result of the 2020 Population Census (September)

Tabel
Table 3.1.3

Luas Wilayah, Jumlah Rumah Tangga, dan Penduduk Menurut Kecamatan di Kabupaten Batu Bara, 2020
Total Area, Household and Population by Subdistrict in Batu Bara Regency, 2020

Kecamatan Subdistrict	Luas Wilayah Area (km ²)	Jumlah/ Total	
		Rumah Tangga ¹ Household	Penduduk Population (Jiwa / Person)
(1)	(2)	(3)	(4)
Sei Balai	92,64	6 854	29 541
Tanjung Tiram	43,92	8 673	35 662
Nibung Hangus	129,90	7 762	31 206
Talawi	43,03	7 617	31 912
Datuk Tanah Datar	46,77	6 463	26 903
Lima Puluh	99,01	8 214	35 623
Lima Puluh Pesisir	73,88	7 606	34 921
Datuk Lima Puluh	66,66	5 408	24 432
Air Putih	72,24	11 747	51 959
Sei Suka	78,25	8 019	33 648
Laut Tador	9322	5 192	21 747
Medang Deras	65,47	11 942	53 124
Batu Bara	904,96	95 497	410 678

Catatan/Note: ¹ Data dari Hasil Proyeksi Penduduk Indonesia 2010–2035 (Pertengahan tahun/Juni)/Data from the result of Indonesia Population Projection 2010–2035 (mid year/June)

Sumber/Source: Hasil SP2020 (September)/The result of the 2020 Population Census (September)

Tabel
Table 3.1.4

Jumlah Penduduk Menurut Kecamatan di Kabupaten Batu Bara, 2017 - 2020
Population by Subdistrict in Batu Bara Regency, 2017- 2020
(Jiwa / Person)

Kecamatan Subdistrict	2017	2018	2019	2020 ¹
(1)	(2)	(3)	(4)	(5)
Sei Balai	28 244	28 440	28 614	29 541
Tanjung Tiram	68 914	37 247	37 432	35 662
Nibung Hangus	...	32 336	32 752	31 206
Talawi	59 267	32 250	32 621	31 912
Datuk Tanah Datar	...	27 679	27 906	26 903
Lima Puluh	91 452	35 647	35 891	35 623
Lima Puluh Pesisir	...	33 025	33 258	34 921
Datuk Lima Puluh	...	23 526	23 717	24 432
Air Putih	50 847	51 352	51 804	51 959
Sei Suka	56 574	34 813	35 094	33 648
Laut Tador	...	22 233	22 374	21 747
Medang Deras	53 793	54 444	55 030	53 124
Batu Bara	409 091	412 992	416 493	410 678

Catatan/Note: ¹Hasil SP2020 (September)/The result of the 2020 Population Census (September)

Sumber/Source: Data dari Hasil Proyeksi Penduduk Indonesia 2010–2035 (Pertengahan tahun/Juni)/Data from the result of Indonesia Population Projection 2010–2035 (mid year/June)

Tabel
Table 3.1.5

Persentase Penduduk Usia 10 Tahun Keatas Menurut Tingkat Pendidikan yang Ditamatkan di Kabupaten Batu Bara, 2017 - 2020
Percentage of Population Aged 10 Years and Over by Educational Attainment in Batu Bara Regency, 2017 - 2020 (Persen / Percent)

Tingkat Pendidikan Level of Education	2017	2018	2019	2020
(1)	(2)	(3)	(4)	(5)
1. Tidak/Belum Pernah Sekolah	0,38	1,64	0,83	0,91
2. Tidak Tamat SD	23,37	22,68	22,28	22,91
3. SD dan Sederajat	25,63	28,99	26,16	23,25
4. SLTP dan Sederajat	23,32	20,57	20,92	22,40
5. SLTA dan Sederajat	24,31	21,39	25,59	25,79
6. Diploma I, II dan III	0,53	1,31	0,96	0,81
7. DIV/Sarjana/Pasca Sarjana	2,45	3,42	3,26	3,85

Catatan/Note: ...

Sumber/Source: BPS, Survei Sosial Ekonomi Nasional (Susenas)/BPS-Statistics Indonesia, National Socioeconomic Survey

Tabel
Table 3.1.6

Proporsi Penduduk Perempuan Usia 10 Tahun Keatas yang Pernah Kawin Menurut Usia Perkawinan Pertama di Kabupaten Batu Bara, 2020
Proportion of Female Population Aged 10 Years and Over Who Ever Married by Age of First Marriage in Batu Bara Regency, 2020

Usia Perkawinan Pertama Age of First Marriage	2020
(1)	(2)
10 - 16	7,51
17 - 18	19,26
19 - 24	58,76
25 - 34	14,09
35 +	0,39
Rata-Rata Umur Perkawinan Pertama Singular Mean at First Marriage (SMAM)	22,50

Catatan/Note: ...

Sumber/Source: BPS, Survei Sosial Ekonomi Nasional (Susenas)/BPS-Statistics Indonesia, National Socioeconomic Survey

Tabel 3.1.7
Table

Persentase Penduduk Usia 10 Tahun Keatas Menurut Status Perkawinan di Kabupaten Batu Bara, 2020
Percentage of Population Aged 10 Years and Over by Marriage Status in Batu Bara Regency, 2020

Status Perkawinan <i>Marriage Status</i>	Laki-Laki <i>Male</i>	Perempuan <i>Female</i>	Jumlah <i>Total</i>
(1)	(2)	(3)	(4)
1. Belum Kawin	40,35	30,46	35,42
2. Kawin	53,42	55,84	54,63
3. Cerai Hidup	2,98	2,45	2,71
4. Cerai Mati	3,26	11,25	7,24

Catatan/Note: ...

Sumber/Source: BPS, Survei Sosial Ekonomi Nasional (Susenas)/BPS-Statistics Indonesia, National Socioeconomic Survey

3.2 KETENAGAKERJAAN EMPLOYMENT

Tabel 3.2.1 Jumlah Penduduk Berumur 15 Tahun Keatas Menurut Jenis Kegiatan Selama Seminggu yang Lalu dan Jenis Kelamin di Kabupaten Batu Bara, 2020
Population Aged 15 Years and Over by Type of Activity During The Previous Week and Sex in Batu Bara Regency, 2020

Kegiatan Utama <i>Main Activity</i>	Jenis Kelamin/Sex		
	Laki-Laki <i>Male</i>	Perempuan <i>Female</i>	Jumlah <i>Total</i>
(1)	(2)	(3)	(4)
Angkatan Kerja <i>Economically Active</i>	132 943	75 652	208 595
Bekerja/ <i>Working</i>	124 581	70 493	195 074
Pengangguran Terbuka <i>Unemployment</i>	8 362	5 159	13 521
Bukan Angkatan Kerja <i>Economically Inactive</i>	18 530	74 746	93 276
Sekolah/ <i>Attending School</i>	8 417	10 367	18 784
Mengurus Rumah Tangga <i>Housekeeping</i>	4 594	60 553	65 147
Lainnya/ <i>Others</i>	5 519	3 826	9 345
Jumlah/Total	151 473	150 398	301 871
Tingkat Partisipasi Angkatan Kerja (TPAK)/Economically Active Participation Rate	87,77	50,30	69,10
Tingkat Pengangguran Terbuka (TPT)/Unemployment Rate	6,29	6,82	6,48

Catatan/Note:

Sumber/Source: BPS, Survei Angkatan Kerja Nasional (Sakernas) Agustus/BPS-Statistics Indonesia, August National Labor Force Survey

Tabel 3.2.2
Table

Penduduk Berumur 15 Tahun ke Atas Menurut Pendidikan Tertinggi yang Ditamatkan dan Jenis Kegiatan Selama Seminggu yang Lalu di Kabupaten Batu Bara, 2020
Population 15 Years of Age and Over by Educational Attainment and Type of Activity During the Previous Week in Batu Bara Regency, 2020

Pendidikan Tertinggi yang Ditamatkan ¹ <i>Educational Attainment¹</i>	Angkatan Kerja/Economically Active			Persentase Bekerja terhadap Angkatan Kerja <i>Percentage of Working to Economically Active</i>
	Bekerja <i>Working</i>	Pengangguran ² <i>Unemployment²</i>	Jumlah Angkatan Kerja <i>Total of Economically Active</i>	
(1)	(2)	(3)	(4)	(5)
0	76 802	3 426	80 228	95,73
1	40 785	2 146	42 931	95,00
2	63 497	6 935	70 432	90,15
3	13 990	1 014	15 004	93,24
Jumlah/Total	195 074	13 521	208 595	93,52

Lanjutan Tabel/*Continued Table 3.2.2*

Pendidikan Tertinggi yang Ditamatkan ¹ <i>Educational Attainment¹</i>	Bukan Angkatan Kerja <i>Not Economically Active</i>	Jumlah Total	Persentase Angkatan Kerja terhadap Penduduk Usia Kerja <i>Percentage of Economically Active to Working Age Population</i>
(1)	(6)	(7)	(8)
0	38 054	118 282	67,83
1	42 931	72 372	59,32
2	23 567	93 999	74,93
3	2 214	17 218	87,14
Jumlah/Total	93 276	301 871	69,10

- Catatan/Note:
- ¹ 0. ≤ Sekolah Dasar (SD)/≤ *Primary School*
 1. Sekolah Menengah Pertama/*Junior High School*
 2. Sekolah Menengah Atas/*Senior High School*
 3. Perguruan Tinggi/*Collage*
 - ² 1. Mencari pekerjaan/*Looking for work*
 2. Mempersiapkan usaha/*Establishing a new business/firm*
 3. Merasa tidak mungkin mendapat pekerjaan/*Hopeless of job*
 4. Sudah punya pekerjaan tetapi belum mulai bekerja/*Have a job in future start*

Sumber/Source: BPS, Survei Angkatan Kerja Nasional (Sakernas) Agustus/BPS-Statistics Indonesia, August National Labor Force Survey

Tabel
Table 3.2.3

Penduduk Berumur 15 Tahun Ke Atas yang Bekerja Selama Seminggu yang Lalu Menurut Status Pekerjaan Utama dan Jenis Kelamin di Kabupaten Batu Bara, 2020
Population 15 Years of Age and Over who Worked During The Previous Week by Main Employment Status and Sex in Batu Bara Regency, 2020

Status Pekerjaan Utama <i>Main Employment Status</i>	Laki-Laki <i>Male</i>	Perempuan <i>Female</i>	Jumlah <i>Total</i>
(1)	(2)	(3)	(4)
Berusaha sendiri <i>Own account worker</i>	23 729	13 804	37 533
Berusaha dibantu buruh tidak tetap/buruh tidak dibayar <i>Employer assisted by temporary worker/unpaid worker</i>	15 349	14 212	29 561
Berusaha dibantu buruh tetap/buruh dibayar <i>Employer assisted by permanent worker/paid worker</i>	4 543	1 923	6 466
Buruh/Karyawan/Pegawai/ <i>Employee</i>	52 392	21 279	73 671
Pekerja bebas <i>Casual worker</i>	16 204	4 186	20 390
Pekerja keluarga/tak dibayar <i>Family worker/unpaid worker</i>	12 364	15 089	27 493
Jumlah/Total	124 581	70 493	195 074

Catatan/Note: ...

Sumber/Source: BPS, Survei Angkatan Kerja Nasional (Sakernas) Agustus/BPS-Statistics Indonesia, August National Labor Force Survey

Tabel
Table 3.2.4**Jumlah Penduduk Berumur 15 Tahun Ke Atas yang Bekerja Selama Seminggu yang Lalu Menurut Kelompok Umur dan Jenis Kelamin di Kabupaten Batu Bara, 2020**
Population Aged 15 Years and Over Who Worked During the Previous Week by Age Group and Sex in Batu Bara Regency, 2020

Kelompok Umur <i>Age Group</i>	Jenis Kelamin <i>Sex</i>		Jumlah <i>Total</i>
	Laki-Laki <i>Male</i>	Perempuan <i>Female</i>	
(1)	(2)	(3)	(4)
15 - 19	8 928	5 839	14 767
20 - 24	15 721	7 351	23 072
25 - 29	16 067	7 408	23 475
30 - 34	14 371	7 027	21 398
35 - 39	13 906	7 029	21 735
40 - 44	12 230	7 994	20 224
45 - 49	11 314	7 758	19 072
50 - 54	10 432	8 375	18 807
55 - 59	8 604	4 218	12 822
60+	13 008	6 694	19 702
Jumlah/Total	124 581	70 493	195 074

Catatan/Note: ...

Sumber/Source: BPS, Survei Angkatan Kerja Nasional (Sakernas) Agustus/BPS-Statistics Indonesia, August National Labor Force Survey

Tabel
Table 3.2.5

Jumlah Penduduk Berumur 15 Tahun Ke Atas yang Bekerja Selama Seminggu yang Lalu Menurut Lapangan Pekerjaan Utama dan Jenis Kelamin di Kabupaten Batu Bara, 2020
Population Aged 15 Years and Over Who Worked During the Previous Week by Main Industry and Sex in Batu Bara Regency, 2020

Lapangan Pekerjaan Utama ¹ Main Industry ¹	Jenis Kelamin/Sex		Jumlah Total
	Laki-Laki Male	Perempuan Female	
(1)	(2)	(3)	(4)
1. Pertanian Agriculture	53 713	11 636	65 349
2. Manufaktur Manufacturing	24 465	10 048	34 513
3. Jasa-Jasa Services	46 403	48 809	95 212
Jumlah/Total	124 581	70 493	195 074

Catatan/Note: 1 Pertanian, Kehutanan, Perburuan, dan Perikanan/Agriculture, Forestry, Hunting, and Fisheries

2 Manufaktur:

Pertambangan dan Penggalian/Mining and Quarrying

Industri Pengolahan/Manufacturing Industry

Listrik, Gas, dan Air/Electricity, Gas, and Water

Bangunan/Construction

3 Jasa:

Perdagangan Besar, Eceran, Rumah Makan, dan Hotel/Wholesale Trade, Retail Trade, Restaurants, and Hotels

Angkutan, Pergudangan, dan Komunikasi/Transportation, Warehousing, and Communication

Keuangan, Asuransi, Usaha Persewaan Bangunan, Tanah, dan Jasa Perusahaan/Financial, Insurance, Real Estate, and Business Services and Business Service

Jasa Kemasyarakatan, Sosial, dan Perorangan/Community, Social, and Personal Services

Sumber/Source: BPS, Survei Sosial Ekonomi Nasional (Susenas)/BPS-Statistics Indonesia, National Socioeconomic Survey

Tabel
Table 3.2.6

Jumlah Penduduk Berumur 15 Tahun Ke Atas yang Bekerja Selama Seminggu yang Lalu Menurut Jumlah Jam Kerja Seluruhnya dan Jenis Kelamin di Kabupaten Batu Bara, 2020
Population Aged 15 Years and Over Who Worked During the Previous Week by Total Working Hours and Sex in Batu Bara Regency, 2020

Jumlah Jam Kerja Seluruhnya (jam) <i>Total Working Hours (hours)</i>	Jenis Kelamin <i>Sex</i>		Jumlah <i>Total</i>
	Laki-Laki <i>Male</i>	Perempuan <i>Female</i>	
(1)	(2)	(3)	(4)
0 ¹	4 378	2 635	7 013
1 – 7	2 649	5 369	8 018
8 – 14	7 243	7 378	14 621
15 – 24	11 795	11 574	23 369
25 – 34	15 379	9 776	25 155
35+	83 137	33 761	116 898
Jumlah/Total	124 581	70 493	195 034

Catatan/Note: ¹ Sementara tidak bekerja/*Temporarily out of work*

Sumber/Source: BPS, Survei Angkatan Kerja Nasional (Sakernas) Agustus/BPS-Statistics Indonesia, August National Labor Force Survey

Tabel 3.2.7
Table

Jumlah Penduduk Berumur 15 Tahun Ke Atas yang Bekerja Selama Seminggu yang Lalu Menurut Jumlah Jam Kerja Pada Pekerjaan Utama dan Jenis Kelamin di Kabupaten Batu Bara, 2020
Population Aged 15 Years and Over Who Worked During the Previous Week by Number of Working Hours on Main Industry and Sex in Batu Bara Regency, 2020

Jumlah Jam Kerja Pada Pekerjaan Utama (jam) <i>Number of Working Hours on Main Industry (hours)</i>	Jenis Kelamin <i>Sex</i>		Jumlah <i>Total</i>
	Laki-Laki <i>Male</i>	Perempuan <i>Female</i>	
(1)	(2)	(3)	(4)
0 ¹	4 378	2 635	7 013
1 – 7	3 241	5 541	8 782
8 – 14	9 009	7 969	16 978
15 – 24	13 837	11 955	25 792
25 – 34	16 779	9 653	26 432
35+	77 337	32 740	110 077
Jumlah/Total	124 581	70 493	195 074

Catatan/Note: ¹ Sementara tidak bekerja/Temporarily out of work

Sumber/Source: BPS, Survei Angkatan Kerja Nasional (Sakernas) Agustus/BPS-Statistics Indonesia, August National Labor Force Survey

Tabel
Table 3.2.8**Penduduk Berumur 15 Tahun Ke Atas yang Bekerja
Selama Seminggu yang Lalu Menurut Status Pekerjaan
Utama dan Jenis Kelamin di Kabupaten Batu Bara, 2019**
*Population 15 Years of Age and Over who Worked During
The Previous Week by Main Employment Status and Sex in
Batu Bara Regency, 2019*

Status Pekerjaan Utama <i>Main Employment Status</i>	Laki-Laki <i>Male</i>	Perempuan <i>Female</i>	Jumlah <i>Total</i>
(1)	(2)	(3)	(4)
Tidak/Belum Pernah Sekolah <i>No Schooling</i>	-	-	-
Tidak/Belum Tamat SD <i>Not Yet Completed Primary School</i>	0	0	0
Sekolah Dasar <i>Primary School</i>	30	34	64
Sekolah Menengah Pertama <i>Junior High School</i>	61	164	225
Sekolah Menengah Atas <i>Senior High School</i>	329	231	560
Sekolah Menengah Atas Kejuruan/ <i>Vacational Senior High School</i>	-	-	-
Diploma I/II/III/Akademi <i>Diploma I/II/III/Academy</i>	1	13	14
Universitas <i>University</i>	17	35	52
Jumlah/Total	438	477	915

Catatan/Note: ...

Sumber/Source: Dinas Ketenagakerjaan Kabupaten Batu Bara/Manpower Service of Batu Bara Regency

Tabel
Table 3.2.9

Jumlah Pencari Kerja Terdaftar dan Belum Ditempatkan Serta Lowongan yang Belum Dipenuhi Menurut Jabatan di Kabupaten Batu Bara, 2019
Number of Unoccupied Registered Job Seeker and Job Vacancy by Occupation in Batu Bara Regency, 2019
(Orang / Person)

Jabatan <i>Occupation</i>	Pencari Kerja yang Belum Ditempatkan <i>Unoccupied Job Seeker</i>		Lowongan Kerja yg Belum Dipenuhi <i>Unoccupied Job Vacancy</i>	
	Laki-Laki <i>Male</i>	Perempuan <i>Female</i>	Laki-Laki <i>Male</i>	Perempuan <i>Female</i>
(1)	(2)	(3)	(4)	(5)
1. Orang-orang yang Bekerja Profesional, Ahli Teknik dan Tenaga Sejenisnya / <i>Professionalist and Technician</i>
2. Orang-orang yang Bekerja di Bidang Kepemimpinan dan Ketatalaksanaan / <i>Manager</i>
3. Orang-orang yang Bekerja di Bidang Administrasi, Tata Usaha dan Sejenisnya / <i>Clerical Worker</i>
4. Orang-orang yang Bekerja di Bidang Penjualan / <i>Sales Worker</i>
5. Orang-orang yang Bekerja di Bidang Jasa / <i>Service Worker</i>
6. Orang-orang yang Bekerja di Bidang Pertanian, Peternakan, Kehutanan, Perkebunan / <i>Farmer</i>
7. Orang-orang yang Bekerja di Bidang Produksi dan Sejenisnya, Operator Alat-alat Pengangkutan dan Pekerja Kasar / <i>Production Worker</i>
Jumlah/Total

Catatan/Note: ...

Sumber/Source: Dinas Ketenagakerjaan Kabupaten Batu Bara/Manpower Service of Batu Bara Regency

Tabel
Table 3.2.10

Jumlah Lowongan Kerja Menurut Status, Jenis Kelamin dan Sektor Lapangan Usaha di Kabupaten Batu Bara, 2019
Number of Job Vacancy by Status, Sex and Industrial Origin in Batu Bara Regency, 2019

Jabatan Occupation	Terdaftar Registered		Sudah Dipenuhi Fulfilled		Belum Dipenuhi Not Fulfilled Yet	
	Lk	Pr	Lk	Pr	Lk	Pr
	M	F	M	F	M	F
(1)	(2)	(3)	(4)	(5)	(6)	(7)
1. Pertanian, Peternakan dan Perikanan / <i>Agriculture, Livestock and Fishery</i>	-	-
2. Pertambangan dan Penggalian / <i>Mining and Quarrying</i>	-	-
3. Industri Pengolahan / <i>Manufacturing</i>	146	209
4. Listrik, Gas dan Air / <i>Electricity, Gas and Water Supply</i>	-	-
5. Bangunan / <i>Construction</i>	10	0
6. Perdagangan, Hotel Dan Restoran / <i>Trade, Hotel and Restaurant</i>	-	-
7. Angkutan, Pergudangan dan Komunikasi / <i>Transportation, Warehousing and Communication</i>	-	-
8. Keuangan, Asuransi dan Jasa Persewaan / <i>Financial, Insurance and Rental Service</i>	-	-
9. Jasa Kemasyarakatan, Sosial dan Perseorangan / <i>Public, Social and Individual Service</i>	28	50
Jumlah/Total	184	259

Catatan/Note: ...

Sumber/Source: Dinas Ketenagakerjaan Kabupaten Batu Bara/Manpower Service of Batu Bara Regency

Tabel
Table 3.2.11

Jumlah Tenaga Kerja Warga Negara Asing Menurut Izin Kerja dan Kewarganegaraan di Kabupaten Batu Bara, 2019

Number of Foreign Worker by Working Permit and Citizenship in Batu Bara Regency, 2019

Kewarganegaraan <i>Citizenship</i>	Terdaftar <i>Registered</i>	Permohonan <i>Application</i>	Disetujui <i>Approved</i>
(1)	(2)	(3)	(4)
1. Tionghoa RRC / <i>People Republic of China</i>	9
2. Tionghoa bukan RRC / <i>China Non People Republic</i>	--
3. India / <i>Indian</i>	1
4. Jepang / <i>Japanese</i>	-
5. Malaysia / <i>Malaysian</i>	2
6. Belanda / <i>Dutch</i>	1
7. Inggris / <i>British</i>	-
8. Philipina / <i>Philippines</i>	-
9. Amerika Serikat / <i>USA</i>	-
10. Timur Tengah / <i>Middle West</i>	-
11. Finlandia/ <i>Finland</i>	10
12. Singapura/ <i>Singapore</i>	1
Jumlah/Total	24

Catatan/Note: ...

Sumber/Source: Dinas Ketenagakerjaan Kabupaten Batu Bara/Manpower Service of Batu Bara Regency

Tabel 3.2.12 **Jumlah Tenaga Kerja Warga Negara Asing Menurut Izin Usaha dan Jabatan di Kabupaten Batu Bara, 2019**
Table 3.2.12 **Number of Foreign Worker by Working Permit and Occupation in Batu Bara Regency, 2019**

	Jabatan Occupation	Permohonan Application	Disetujui Approved
	(1)	(2)	(3)
1.	Orang-orang yang Bekerja Profesional, Ahli Teknik dan Tenaga Sejenisnya / <i>Professionalist and Technician</i>
2.	Orang-orang yang Bekerja di Bidang Kepemimpinan dan Ketatalaksanaan / <i>Manager</i>
3.	Orang-orang yang Bekerja di Bidang Administrasi, Tata Usaha dan Sejenisnya / <i>Clerical Worker</i>
4.	Orang-orang yang Bekerja di Bidang Penjualan / <i>Sales Worker</i>
5.	Orang-orang yang Bekerja di Bidang Jasa / <i>Service Worker</i>
6.	Orang-orang yang Bekerja di Bidang Pertanian, Peternakan, Kehutanan, Perkebunan / <i>Farmer</i>
7.	Orang-orang yang Bekerja di Bidang Produksi dan Sejenisnya, Operator Alat-alat Pengangkutan dan Pekerja Kasar / <i>Production Worker</i>
8.	Lainnya (tenaga kerja yang tidak dapat diklasifikasikan dalam jabatan) / <i>Other Unclassified Worker</i>
	Jumlah/Total

Catatan/Note: ...

Sumber/Source: Dinas Ketenagakerjaan Kabupaten Batu Bara/Manpower Service of Batu Bara Regency

Tabel 3.2.13
Table

Jumlah Perusahaan dan Tenaga Kerja Terdaftar Sesuai UU No. 7 Tahun 1981 dan yang Terkena PHK Menurut Kecamatan di Kabupaten Batu Bara, 2019
Number of Company and Registered Employees Appropriate with 'UU No. 7 1981' and Severed Contract Workers by Subdistrict in Batu Bara Regency, 2019

Kecamatan <i>Subdistrict</i>	Jumlah Perusahaan <i>Number of Company</i>	Tenaga Kerja Terdaftar <i>Registered Employees</i>	Tenaga Kerja Terkena PHK <i>Severed Contract Workers</i>
(1)	(2)	(3)	(4)
Sei Balai
Tanjung Tiram
Nibung Hangus
Talawi
Datuk Tanah Datar
Lima Puluh
Lima Puluh Pesisir
Datuk Lima Puluh
Air Putih
Sei Suka
Laut Tador
Medang Deras
Batu Bara

Catatan/Note: ...

Sumber/Source: Dinas Ketenagakerjaan Kabupaten Batu Bara/*Manpower Service of Batu Bara Regency*

Tabel 3.2.14 **Jumlah Perusahaan dan Tenaga Kerja yang Ikut dalam Jamsostek Menurut Kecamatan di Kabupaten Batu Bara, 2019**
Table *Number of Company and Employees Accompany in 'Jamsostek' by Subdistrict in Batu Bara Regency, 2019*

Kecamatan Subdistrict	Jumlah Perusahaan Number of Company			Jumlah Tenaga Kerja Number of Employees
	Kecil Small	Menengah Medium	Besar Large	
(1)	(2)	(3)	(4)	(5)
Sei Balai
Tanjung Tiram
Nibung Hangus
Talawi
Datuk Tanah Datar
Lima Puluh
Lima Puluh Pesisir
Datuk Lima Puluh
Air Putih
Sei Suka
Laut Tador
Medang Deras
Batu Bara

Catatan/Note: ...

Sumber/Source: Dinas Ketenagakerjaan Kabupaten Batu Bara/Manpower Service of Batu Bara Regency

Jumlah Tempat Ibadah
Number of Place of Worship



Masjid
Mosque 311

Mushola
Pray Room 454

165 Gereja Protestan
Protestant Church

24 Gereja Katolik
Catholic Church



Vihara
Monastery 7

1 Pura
Temple



Kecamatan yang Tidak Memiliki

PUSKESMAS

Subdistrict has no puskesmas

PENJELASAN TEKNIS**TECHNICAL NOTES**

- | | |
|--|---|
| <p>1. Tidak/belum pernah sekolah adalah mereka yang tidak pernah atau belum pernah terdaftar dan tidak pernah atau belum pernah aktif mengikuti pendidikan di suatu jenjang pendidikan formal. Termasuk juga yang tamat/belum tamat taman kanak-kanak tetapi tidak melanjutkan ke sekolah dasar.</p> | <p>1. <i>Not/never attending school is someone who has never attended or never been registered in a formal education, such as primary, secondary, and tertiary education. Those who just completed kindergarten are considered as never attended school.</i></p> |
| <p>2. Masih bersekolah adalah mereka yang terdaftar dan aktif mengikuti pendidikan formal dan nonformal (Paket A, B, atau C), baik pendidikan dasar, menengah maupun pendidikan tinggi. Bagi mahasiswa yang sedang cuti dianggap masih bersekolah.</p> | <p>2. <i>Attending school is someone who is currently attending primary, secondary, or tertiary education, including package A, package B, or package C. College student who postpones his/her study is considered as attending school.</i></p> |
| <p>3. Tidak bersekolah lagi adalah mereka yang pernah terdaftar dan aktif mengikuti pendidikan di suatu jenjang pendidikan formal dan nonformal (Paket A, B, atau C), tetapi pada saat pencacahan tidak lagi terdaftar dan tidak aktif mengikuti pendidikan.</p> | <p>3. <i>Not attending school anymore is someone who had enrolled and participated in formal and non-formal education in the past including package A, package B, or package C, but currently does not attend school.</i></p> |
| <p>4. Tamat sekolah adalah menyelesaikan pelajaran yang ditandai dengan lulus ujian akhir pada kelas atau tingkat terakhir suatu jenjang pendidikan di sekolah negeri maupun swasta dengan mendapatkan tanda tamat belajar/ijazah. Seseorang yang belum mengikuti pelajaran</p> | <p>4. <i>Completed particular level of education is someone who has completed particular level of education in private or public school and accepting graduation certificate. Someone who has never attended the highest grade but passed the final exam is considered as completed particular level of</i></p> |

pada kelas tertinggi tetapi telah mengikuti ujian akhir dan lulus dianggap tamat sekolah.

5. Dapat membaca dan menulis artinya dapat membaca dan menulis kata-kata/kalimat sederhana dengan suatu aksara tertentu.
6. Jenjang Pendidikan Formal terdiri atas pendidikan dasar, pendidikan menengah, dan pendidikan tinggi. Jenis pendidikan yang diajarkan mencakup pendidikan umum, kejuruan, akademik, profesi, vokasi, keagamaan, dan khusus.
 - a. Pendidikan Dasar berbentuk Sekolah Dasar (SD) dan Madrasah Ibtidaiyah (MI) atau bentuk lain yang sederajat serta Sekolah Menengah Pertama (SMP) dan Madrasah Tsanawiyah (MTs), atau bentuk lain yang sederajat.
 - b. Pendidikan Menengah berbentuk Sekolah Menengah Atas (SMA), Madrasah Aliyah (MA), Sekolah Menengah Kejuruan (SMK), dan Madrasah Aliyah Kejuruan (MAK), atau bentuk lain yang sederajat.
 - c. Pendidikan Tinggi merupakan jenjang pendidikan setelah pendidikan menengah yang mencakup program pendidikan diploma, sarjana, magister, spesialis, dan doktor yang diselenggarakan oleh perguruan tinggi. Perguruan tinggi dapat

education.

5. *Able to read and write is the ability to read and write at least a simple sentence in any letter of alphabets.*
6. *The Formal Education Level consists of primary education, secondary education, and high education. The kind of education that taught consists of general education, vocational, academic, professional, religious, and specific education.*
 - a. *The Primary Education consists of Elementary School and Islamic Elementary School or other equivalent forms and Junior High School and MTs, or other equivalent forms.*
 - b. *The Secondary Education consists of the senior high school, MA, Vocational School, and Vocational Madrasah Aliyah, or other equivalent forms.*
 - c. *The High Education consists of the education level after the secondary education that consists of diplomas, bachelor, master, specialist, and doctoral degrees that are held by the college. The colleges can be academy, polytechnic, high school, institute, or university.*

berbentuk akademi, politeknik, sekolah tinggi, institut, atau universitas.

- | | |
|--|---|
| <p>7. Rumah Sakit adalah tempat pemeriksaan dan perawatan kesehatan, biasanya berada di bawah pengawasan dokter/tenaga medis, yang melayani penderita yang sakit untuk berobat rawat jalan atau rawat inap.</p> | <p>7. <i>Hospital is a place for health check, usually controlled/supervised by doctors/medical personnel to serve the ill patients to get outpatient or inpatient treatment services.</i></p> |
| <p>8. Rumah Sakit Bersalin adalah rumah sakit khusus untuk persalinan, dilengkapi pelayanan spesialis pemeriksaan kehamilan, persalinan, rawat inap dan rawat jalan ibu dan anak yang berada di bawah pengawasan dokter spesialis kandungan.</p> | <p>8. <i>Maternity Hospital is a specialized hospital for childbirth, has specialist inspection service to pregnancy, childbirth, hospitalization and outpatient for mothers and children that is under the supervision of an obstetrician.</i></p> |
| <p>9. Rumah Bersalin adalah sarana pelayanan kesehatan dengan izin sebagai rumah bersalin, dilengkapi pelayanan pemeriksaan kehamilan, persalinan serta pemeriksaan ibu dan anak yang berada di bawah pengawasan bidan senior.</p> | <p>9. <i>Maternity House is health care facility with a license as a maternity house, equipped with prenatal care, childbirth and examination of mothers and children which is under the supervision of a senior midwife.</i></p> |
| <p>10. Poliklinik adalah sarana kesehatan yang dipakai untuk pelayanan berobat jalan, biasanya berada di bawah pengawasan dokter/tenaga medis.</p> | <p>10. <i>Polyclinic is a health facility in which to get outpatient services, usually under the control of doctor/medical personnel.</i></p> |
| <p>11. Puskesmas (Pusat Kesehatan Masyarakat) adalah unit pelaksana teknis dinas</p> | <p>11. <i>Public Health Center is technical implementation unit of regency health department that have</i></p> |

kesehatan kabupaten/ kota yang mempunyai fungsi utama sebagai penyelenggara pelayanan kesehatan tingkat pertama. Wilayah kerja puskesmas maksimal adalah satu kecamatan dan untuk dapat menjangkau wilayah kerjanya, puskesmas mempunyai jaringan pelayanan yang meliputi unit Puskesmas Pembantu (Pustu), unit Puskesmas Keliling (Puskel), dan unit bidan desa/komunitas (Peraturan Menteri Kesehatan RI No. 75 Tahun 2014 Tentang Pusat Kesehatan Masyarakat).

the primary function as a first-level health care providers. The working area standard of public health center is one district and to reach their working areas, public health centers have a service network covering subsidiary of public health center, mobile public health center units, and midwife units (Regulation of the Minister of Health of Indonesia Number 75 Year 2014 about Public Health Center).

12. Apotek adalah suatu tempat tertentu yang digunakan untuk melakukan pekerjaan kefarmasian, dan penyaluran/ penjualan obat atau bahan farmasi dan perbekalan kesehatan lainnya kepada masyarakat yang dikelola oleh tenaga apoteker (Peraturan Menteri Kesehatan RI No. 1332 Tahun 2002 Tentang Perubahan Atas Peraturan Menteri Kesehatan RI No. 922/MENKES/PER/X/1993 Tentang Ketentuan dan Tata Cara Pemberian Izin Apotek).
12. *Pharmacy is a specific place that is used for pharmaceutical jobs, and distribution/sale of drugs/ pharmaceuticals and other medical supplies to people that are administered by trained pharmacist (Regulation of the Minister of Health of Indonesia Number 1332 Year 2002 about the Changes of Regulation of the Minister of Health of Indonesia Number 922/MENKES/PER/X/1993 about Pro-vision and Procedures for Administration of Licensed Pharmacies).*
13. Imunisasi adalah memasukkan kuman atau racun penyakit tertentu yang sudah dilemahkan (vaksin) ke dalam tubuh dengan cara disuntik atau diminum (diteteskan dalam mulut) dengan maksud agar terjadi kekebalan tubuh terhadap penyakit
13. *Immunization is putting enervated microbe of a certain disease into human body by injection or drinking (dropping into mouth) to make the body immune to that disease.*

tersebut.

14. Keluhan kesehatan adalah keadaan seseorang yang mengalami gangguan kesehatan atau kejiwaan, baik karena penyakit akut, penyakit kronis, kecelakaan, kriminal, atau hal lain.
15. Mengobati sendiri adalah upaya oleh anggota rumah tangga/keluarga dengan melakukan pengobatan sendiri tanpa datang ke tempat fasilitas kesehatan atau memanggil dokter/petugas kesehatan ke rumahnya (misal minum obat modern, jamu, kerokan, kompres, kop, pijat) agar sembuh atau menjadi lebih ringan keluhan kesehatannya.
16. Angka penemuan kasus tuberkulosis adalah jumlah kasus baru tuberkulosis (TB) dan kasus TB yang didiagnosis kambuh yang diobati dalam program penanggulangan TB nasional dan dilaporkan kepada WHO, dibagi dengan perkiraan WHO terhadap jumlah kasus insiden tuberkulosis pada tahun yang sama, dinyatakan sebagai persentase.
17. Angka keberhasilan pengobatan tuberkulosis smear positive/Basil Tahan Asam (BTA) positif adalah proporsi (dinyatakan sebagai persentase) kasus TB BTA positif yang terdaftar di bawah program pengendalian TB nasional pada
14. *Health complaint is a condition where a person has health or mental problems because of acute illness, chronically illness, accident, crimes, or others.*
15. *Self treatment is an effort of household members/family to have a health treatment by themselves without visiting health facilities or a doctor/health personnel (for instance, by taking modern medicine, herb medicine, chief with a coin, compress, cupping suction, massage) in order to recover from illness or reduce the health complaint.*
16. *The case detection rate for all forms of tuberculosis is the number of new and replase tuberculosis cases diagnosed and treated in national tuberculosis control programmes and notified to WHO, divided by WHO's estimate of the number of incident tuberculosis cases for the same year, expressed as a percentage.*
17. *The treatment success rate for new pulmonary smear-positive tuberculosis cases is the proportion (expressed as a percentage) of new smear-positive tuberculosis cases registered under a national tuberculosis control programme*

tahun tertentu yang dinyatakan berhasil menyelesaikan pengobatan. Dengan atau tanpa bukti bakteriologi keberhasilan (“sembuh” dan “menyelesaikan pengobatan” masing-masing).

in a given year that successfully completed treatment. With or without bacteriological evidence of succes (“cured” and “treatment completed” respectively).

18. Kasus kumulatif AIDS adalah kumulatif kasus AIDS sampai dengan referensi waktu tertentu.

18. *Cummulative AIDS case is cummulative AIDS cases with reference to a particular time.*

19. BCG (Bacillus Calmette Guerin) merupakan vaksinasi untuk mencegah penyakit TBC, diberikan pada bayi baru lahir atau anak, dengan suntikan pada kulit pangkal lengan atas. Bekas suntikan kemudian akan membentuk tonjolan kecil jaringan parut pada kulit lengan atas. Suntikan BCG diberikan kepada anak sekali.

19. *BCG (Bacillus Calmette Guerin) is a vaccine to prevent TBC disease, given to newborns or children, by injection at the base of the skin of the upper arm. Injection site will form little bumps of scar tissue in the skin of the upper arm. BCG injections given to children 1 times.*

20. DPT (Difteri, Pertusis, Tetanus) merupakan vaksin untuk mencegah penyakit Difteri, Pertusis, dan Tetanus yang diberikan pada bayi berumur 3 bulan ke atas, dengan suntikan pada paha, diulang 1 bulan dan 2 bulan kemudian, sehingga suntikan imunisasi DPT lengkap pada balita berjumlah 3 kali (kadang-kadang selang waktu antar suntikan bisa lebih dari 1 bulan).

20. *DPT (Diphtheria, Pertussis, Tetanus) is a vaccine to prevent the diphtheria, pertussis, and tetanus disease, given to infants aged 3 months and above, with a shot in the thigh, repeated one month and two months later, so that the complete DPT immunization shots at toddler totaling 3 times (sometimes the time interval between injections can be more than 1 month).*

21. Peristiwa tindak pidana yang dilaporkan ialah setiap peristiwa yang diterima kepolisian dari

21. *Reported crime incidence includes all criminal cases reported and received by police office, and all*

laporan masyarakat, atau peristiwa dimana pelakunya tertangkap tangan oleh kepolisian.

crimes caught by police.

22. Jumlah tindak pidana menggambarkan jumlah kasus tindak pidana yang terjadi pada kurun waktu tertentu.
 23. Untuk mengukur kemiskinan, BPS menggunakan konsep kemampuan memenuhi kebutuhan dasar (basic needs approach). Dengan pendekatan ini, kemiskinan dipandang sebagai ketidakmampuan dari sisi ekonomi untuk memenuhi kebutuhan dasar makanan dan bukan makanan yang diukur dari sisi pengeluaran. Metode yang digunakan adalah menghitung Garis Kemiskinan (GK), yang terdiri dari dua komponen yaitu Garis Kemiskinan Makanan (GKM) dan Garis Kemiskinan Non-Makanan (GKNM). Penghitungan Garis Kemiskinan dilakukan secara terpisah untuk daerah perkotaan dan perdesaan.
 24. Penduduk miskin adalah penduduk yang memiliki rata-rata pengeluaran per kapita per bulan di bawah Garis Kemiskinan.
 25. Garis Kemiskinan Makanan (GKM) merupakan nilai pengeluaran kebutuhan minimum makanan yang disetarakan dengan 2.100
22. *Crime total refers to the number of criminal cases occurring during a given period.*
 23. *To measure poverty, BPS-Statistics Indonesia has used the concept of basic needs approach. Therefore, poverty is viewed as economic inability to fulfill food and non-food basic needs which are measured by consumption/expenditure. The method used is calculating poverty line, which consists of two components that are Food Poverty Line (FPL) and Non-Food Poverty Line (NFPL). The poverty line was calculated separately for urban and rural areas.*
 24. *A person whose expenditure per capita per month is below the poverty line is considered to be poor.*
 25. *The Food Poverty Line refers to the daily minimum requirement of 2,100 kcal per capita per day. The Non-Food Poverty Line refers*

kkalori per kapita per hari. Garis Kemiskinan Non-Makanan (GKNM) adalah kebutuhan minimum untuk perumahan, sandang, pendidikan, kesehatan, dan kebutuhan dasar lainnya.

26. Ukuran Kemiskinan

a. Head Count Index (HCI-P0) adalah persentase penduduk miskin yang berada di bawah Garis Kemiskinan (GK).

b. Indeks Kedalaman Kemiskinan (PovertyGapIndex-P1) merupakan ukuran rata-rata kesenjangan pengeluaran masing-masing penduduk miskin terhadap garis kemiskinan. Semakin tinggi nilai indeks, semakin jauh rata-rata pengeluaran penduduk dari garis kemiskinan.

c. Indeks Keparahan Kemiskinan (Poverty Severity Index-P2) memberikan gambaran mengenai penyebaran pengeluaran di antara penduduk miskin. Semakin tinggi nilai indeks, semakin tinggi ketimpangan pengeluaran di antara penduduk miskin.

27. Indeks Pembangunan Manusia (IPM) menjelaskan bagaimana penduduk dapat mengakses hasil pembangunan dalam memperoleh pendapatan, kesehatan, pendidikan dan

to the minimum requirement for household necessities for clothing, education, health, and other basic individual needs.

26. *Poverty Measures*

a. *Head Count Index (HCI-P0) simply measures the percentage of the population that is counted as poor, often denoted by P0.*

b. *Poverty Gap Index-P1 measures the extent to which individuals fall below the poverty line (the poverty gaps) as a proportion of the poverty line. Higher value of the index shows that the gap between average expenditure of the poor and the poverty line is wider.*

c. *Poverty Severity Index-P2 describes inequality among the poor. This is simply a weighted sum of poverty gaps (as a proportion of the poverty line), where the weights are the proportionate poverty gaps themselves. Hence, by squaring the poverty gap index, the measure implicitly puts more weight on observations that fall well below the poverty line. Higher value of the index shows that inequality among the poor is higher.*

27. *The Human Development Index (HDI) explains how people can access development results in obtaining income, health, education and so forth. HDI was introduced by United Nations*

sebagainya. IPM diperkenalkan oleh UNDP pada tahun 1990 dan dipublikasikan secara berkala dalam laporan tahunan Human Development Report (HDR). IPM dibentuk oleh 3 (tiga) dimensi dasar: Umur panjang dan hidup sehat; pengetahuan; dan standar hidup layak.

Development Programme (UNDP) in 1990 and published periodically in the annual report of the Human Development Report. HDI was formed by three basic dimensions: a long and healthy life; knowledge; and a decent standard of living.

<https://batubarakab.bps.go.id>

ULASAN

4.1 Pendidikan

Penyediaan sarana fisik pendidikan dan jumlah tenaga guru yang memadai merupakan salah satu upaya untuk meningkatkan partisipasi sekolah dan kualitas pendidikan masyarakat. Pada tahun 2020 terdapat:

- a. 62 buah TK dengan 2.128 murid dan 171 guru.
- b. 248 buah SD dengan 48.206 murid dan 2.975 guru.
- c. 57 buah SLTP dengan 17.163 murid dan 1.063 guru.
- d. 22 buah SLTA dengan 8.075 murid dan 436 guru.
- e. 23 buah SMK dengan 7.801 murid dan 467 guru.

Rasio murid terhadap sekolah untuk tingkat TK Negeri adalah 34 murid per sekolah. Rasio murid terhadap sekolah untuk tingkat SD Negeri adalah 194 murid per sekolah dengan rasio tertinggi terdapat di Kecamatan Tanjung Tiram (194 murid per sekolah) dan terendah di Kecamatan Sei Balai (144 murid per sekolah). Rasio murid terhadap sekolah untuk tingkat SLTP Negeri adalah 301 murid per sekolah dengan rasio tertinggi terdapat di Kecamatan Air Putih (332 murid per sekolah) dan terendah di Kecamatan Medang Deras (300 murid per sekolah). Sementara rasio murid terhadap sekolah untuk tingkat SLTA Negeri adalah 367 murid per sekolah dengan rasio tertinggi terdapat di Kecamatan Sei Suka (547 murid per sekolah) dan terendah di Kecamatan Sei Balai

DESCRIPTION

4.1 Education

Equipping of educational infrastructure and a number of sufficient teachers is an effort to increase school participation and quality of public education. In 2020 there were:

- a. *62 Kindergardens by 2,128 pupils and 171 teachers.*
- b. *248 Elementary Schools by 48,206 pupils and 2,975 teachers.*
- c. *57 Junior High Schools by 17,163 pupils and 1,063 teachers.*
- d. *22 Senior High Schools by 7,801 pupils and 436 teachers.*
- e. *22 Vocational Senior High Schools by 8,075 pupils and 467 teachers.*

The ratio of pupils to school for elementary level is 34 pupils per school. The ratio of pupils to school for elementary level is 194 pupils per school with the highest ratios are in Tanjung Tiram (194 pupils per school) and the lowest in Sei Balai (144 pupils per school). The ratio of pupils to school for junior high level is 301 pupils per school with the highest ratios are in Air Putih (332 pupils per school) and the lowest in Medang Deras (300 pupils per school). While the ratio of pupils to school for senior high level is 367 pupils per school with the highest ratios are in Sei Suka (547 pupils per school) and the lowest in Sei Balai (180 pupils per school). The ratio of pupils to school for vocational senior high level is 339 pupils per school with the highest ratios are in Air Putih (687 pupils per school) and the lowest in

(180 murid per sekolah). Rasio murid terhadap sekolah untuk tingkat SMK Negeri adalah 339 murid per sekolah dengan rasio tertinggi terdapat di Kecamatan Air Putih (687 murid per sekolah) dan terendah di Kecamatan Medang Deras (121 murid per sekolah).

Selain itu di Kabupaten Batu Bara juga terdapat sekolah agama (madrasah) yang setara dengan sekolah umum yaitu:

- a. 48 buah RA dengan 1.784 murid dan 188 guru.
- b. 47 buah MI dengan 7.802 murid dan 456 guru.
- c. 47 buah MTs dengan 9.686 murid dan 839 guru.
- d. 17 buah MA dengan 4.558 murid dan 492 guru.

4.2 Kesehatan

Kesehatan merupakan salah satu hal terpenting dalam kehidupan manusia. Dengan tersedianya sarana dan prasarana kesehatan yang memadai sangat membantu dalam upaya meningkatkan kesehatan masyarakat sekaligus meningkatkan kualitas sumber daya manusia.

Di Kabupaten Batu Bara terdapat tiga buah rumah sakit yaitu RSUD Batu Bara di Kecamatan Lima Puluh, RSUD Lasmi Kartika di Kecamatan Air Putih, dan RSUD UPT PTC Indrapura di Kecamatan Air Putih. Sedangkan puskesmas yang ada berjumlah 15 buah, puskesmas pembantu sebanyak 56 buah, posyandu sebanyak 512 buah, dan klinik sebanyak 40 buah.

Tenaga medis yang tersedia di

Medang Deras (121 pupils per school).

In Batu Bara Regency there are also religious school which equal to public schools, that is:

- a. *48 Islamic Kindergardens by 1,784 pupils and 188 teachers.*
- b. *47 Islamic Elementary Schools by 7,802 pupils and 456 teachers.*
- c. *47 Islamic Junior High Schools by 9,686 pupils and 839 teachers.*
- d. *17 Islamic Senior High Schools by 4,558 pupils and 492 teachers.*

4.2 Health

Health is the one of the most important things in human life. With the availability of health facilities and adequate infrastructure is very helpful in effort to improve public health while improving the quality of human resources.

In Batu Bara Regency there are two hospitals namely RSUD of Batu Bara in Lima Puluh, RSUD Lasmi Kartika in Air Putih, and hospital in Air Putih Provincial Training Center (PTC) Indrapura. While the existing health centers totaled 15 units, puskesmas were 56 unit, posyandu were 512 units, and 40 units clinics.

Medics are available in Batu Bara

Kabupaten Batu Bara baik negeri maupun swasta ada 51 orang dokter umum, 13 orang dokter gigi, dan 13 orang dokter spesialis. Sementara itu tenaga medis pemerintah lainnya seperti bidan ada 334 orang, perawat dan pembantu perawat ada 111 orang.

Di Kabupaten Batu Bara, jumlah Pasangan Usia Subur (PUS) mengalami fluktuasi setiap tahunnya. Tahun 2019 jumlah PUS meningkat menjadi sekitar 69.928 dan dari jumlah tersebut 63,52 persen adalah akseptor aktif yang jumlahnya meningkat dibandingkan tahun 2019. Alat kontrasepsi yang paling banyak digunakan adalah pil, suntik, dan implant.

4.3 Agama

Pada tahun 2020 jumlah masjid di Kabupaten Batu Bara ada 311 buah, musholla ada 454 buah, gereja protestan ada 165 buah, gereja katolik ada 24 buah, pura ada 1, dan vihara ada 7 buah.

4.4 Kriminalitas

Jumlah perkara yang diterima Pengadilan Negeri Kisaran untuk Kabupaten Batu Bara selama tahun 2020 sebanyak 543 kasus yang terdiri dari 505 perkara pidana dan 38 perkara perdata. Sedangkan jumlah perkara yang telah berhasil diselesaikan sebanyak 501 kasus perkara pidana dan perkara perdata.

Jumlah peristiwa kejahatan/ pelanggaran yang dilaporkan selama tahun 2020 sebanyak 854 kasus dengan kasus terbanyak yaitu

Regency both public and private, there are 51 general physicians, 13 dentists and 13 specialist. Meanwhile, other government medics such as midwife there are 334 people, nurses and auxiliary nurses there are 111 people.

In Batu Bara Regency, number of Fertile Ages Couples (FAC) have fluctuation each year. In 2019, the FAC have increased for approximately 69,928 and 63.52 percent of that is the number of active acceptors increased than in 2019. The most used contraceptives are pill, injectable, and implant.

4.3 Religion

In 2020 there are 311 mosques, 454 small mosques, 165 protestant church, 24 catholic church, a temple and 7 monastery.

4.4 Crime

In 2020, number of cases received by Kisaran's Court of First Instance for Batu Bara as 543 cases consisting of 505 criminal cases and 38 civil cases. While the number of cases that have been successfully resolved as 501 criminal cases and civil cases.

In 2020, number of crimes/violations were reported as 854 cases with most cases is Conventional Crime as 852 cases.

kejahatan konvensional sebanyak 852 kasus.

Jumlah narapidana yang dihukum di LP Labuhan Ruku sampai saat ini mencapai 512 orang.

4.5 Kemiskinan dan Pembangunan Manusia

Jumlah Keluarga Pra Sejahtera di Kabupaten Batu Bara pada tahun 2019 sebesar 12.633 keluarga. Keluarga Pra Sejahtera yang paling banyak berasal dari Kecamatan Tanjung Tiram sebanyak 2.847 keluarga.

Jumlah penduduk miskin di Batu Bara mengalami perubahan dari tahun 2012 sampai 2019. Setiap tahun terjadi fluktuasi penduduk miskin baik secara absolut maupun secara persentase. Tahun 2020 penduduk miskin turun menjadi 49,78 ribu jiwa.

4.6 Sosial Lainnya

Di Kabupaten Batu Bara terdapat 4 panti asuhan yang terdapat di Kecamatan Sei Balai, Talawi, Tanjung Tiram dan Medang Deras.

Jumlah PMKS pada tahun 2020 di Kabupaten Batu Bara mencapai 2.337 yang terdiri dari 347 anak terlantar dan 12 anak jalanan.

Until now, number of prisoners convicted in Labuhan Ruku Correctional Institution reached 512 people.

4.5 Poverty and Human Development

Number of Pre Prosperous in Batu Bara Regency in 2019 are 12,633 families. Pre Prosperous families most originating from the Tanjung Tiram as much as 2,847.

The number of poor people in Batu Bara changes from year 2012 to 2019. Each year there is a fluctuation of poor people both in absolute and in percentage. In 2020 the poor people has decrease to 49,78 thousand people.

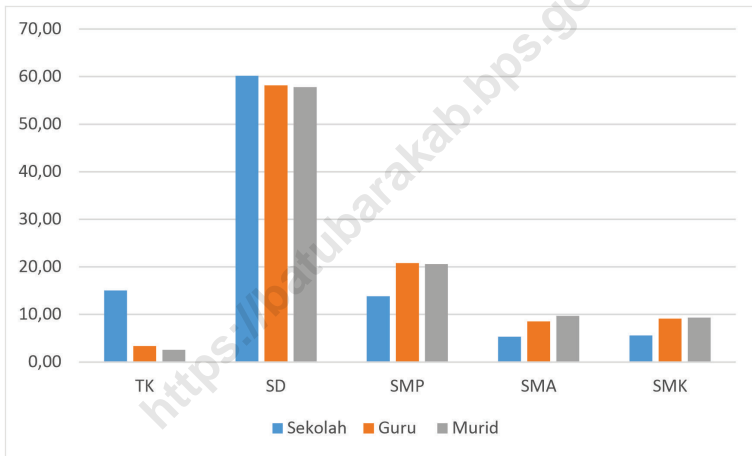
4.6 Other Sosial

In Batu Bara there are 4 orphan ages located in Sei Balai, Talawi, Tanjung Tiram dan Medang Deras.

Number of Social Welfare Problem in Batu Bara reached 80,875 consist of 347 walf and 12 street children.

Gambar 4.1
Figures

Persentase Jumlah Sekolah, Murid, dan Guru (Negeri+Swasta) menurut Jenis Sekolah di Kabupaten Batu Bara, 2020
Percentage of Number of School, Pupils, and Teachers by Type of School in Batu Bara Regency, 2020

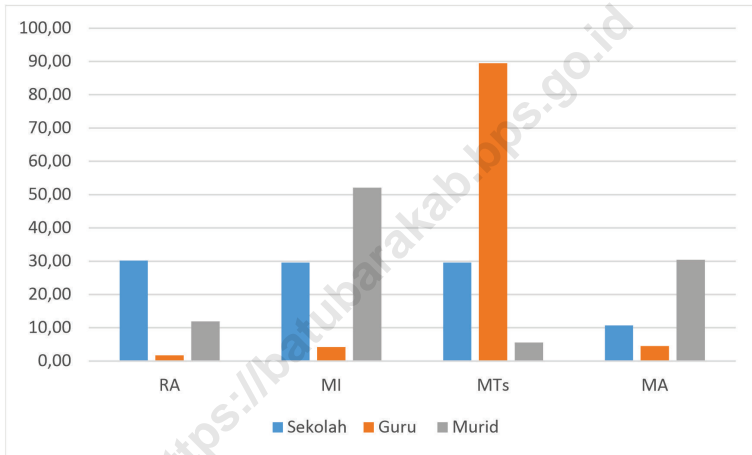


Sumber/Source : Kementerian Pendidikan dan Kebudayaan, Sistem Data Pokok Pendidikan, data semester ganjil/ Ministry of Educations and Culture, Basic Education Data System, odd semester

Gambar 4.2
Figures

Persentase Jumlah Sekolah, Murid, dan Guru Madrasah (Negeri+Swasta) menurut Jenis Sekolah di Kabupaten Batu Bara, 2020

Percentage of Number of School, Pupils, and Teachers Islamic by Type of School in Batu Bara Regency, 2020



Sumber/Source : Kantor Kementerian Agama Kabupaten Batu Bara/ Religion Department Representative Office of Batu Bara Regency

4.1 PENDIDIKAN EDUCATION

Tabel 4.1.1 **Jumlah Sekolah, Guru, dan Murid Taman Kanak-Kanak (TK) di Bawah Kementerian Pendidikan dan Kebudayaan Menurut Kecamatan, 2020/2021**
Number of Schools, Teachers, and Pupils in Kindergarten Under The Ministry of Education and Culture by Subdistrict, 2020/2021

Kecamatan Subdistrict	Sekolah/Schools		
	Negeri Public	Swasta Private	Jumlah Total
(1)	(2)	(3)	(4)
Sei Balai	-	3	3
Tanjung Tiram	-	8	8
Nibung Hangus	-	1	1
Talawi	-	6	6
Datuk Tanah Datar	-	2	2
Lima Puluh	1	17	18
Lima Puluh Pesisir	-	-	4
Datuk Lima Puluh	-	-	-
Air Putih	-	7	7
Sei Suka	-	6	6
Laut Tador	-	-	2
Medang Deras	-	5	5
Batu Bara	1	61	62

Lanjutan Tabel/*Continued Table* 4.1.1

Kecamatan <i>Subdistrict</i>	Guru ¹ / <i>Teachers</i> ¹		
	Negeri <i>Public</i>	Swasta <i>Private</i>	Jumlah <i>Total</i>
(1)	(5)	(6)	(7)
Sei Balai	-	3	3
Tanjung Tiram	-	28	28
Nibung Hangus	-	4	4
Talawi	-	22	22
Datuk Tanah Datar	-	4	4
Limapuluh	4	39	43
Lima Puluh Pesisir	-	5	5
Datuk Lima Puluh	-	-	-
Air Putih	-	22	22
Sei Suka	-	26	26
Laut Tador	-	4	4
Medang Deras	-	10	10
Batu Bara	4	167	171

Lanjutan Tabel/*Continued Table 4.1.1*

Kecamatan Subdistrict	Murid/Students		
	Negeri Public	Swasta Private	Jumlah Total
(1)	(8)	(9)	(10)
Sei Balai	-	55	55
Tanjung Tiram	-	297	297
Nibung Hangus	-	47	47
Talawi	-	269	269
Datuk Tanah Datar	-	57	57
Limapuluh	37	579	616
Lima Puluh Pesisir	-	96	96
Datuk Lima Puluh	-	-	-
Air Putih	-	198	198
Sei Suka	-	295	295
Laut Tador	-	52	52
Medang Deras	-	146	146
Batu Bara	37	2 091	2 128

Catatan/Note: ¹ Jumlah guru termasuk kepala sekolah dan guru/*The total of teachers including headmaster and teacher*
 Sumber/Source: Kementerian Pendidikan dan Kebudayaan, Sistem Data Pokok Pendidikan, data semester ganjil/ *Ministry of Educations and Culture, Basic Education Data System, odd semester*

Tabel
Table 4.1.2

**Jumlah Sekolah, Guru, dan Murid Raudatul Athfal (RA)
di Bawah Kementerian Agama Menurut Kecamatan,
(2020/2021)**
*Number of Schools, Teachers, and Pupils in Raudatul Athfal
(RA) Under The Ministry of Religious Affairs by Subdistrict,
(2020/2021)*

Kecamatan Subdistrict	Sekolah/Schools	Guru/Teachers	Siswa/Pupils
(1)	(2)	(3)	(4)
Sei Balai	-	-	-
Tanjung Tiram	2	6	64
Nibung Hangus	3	12	144
Talawi	2	8	12
Datuk Tanah Datar	3	10	93
Limapuluh	2	6	59
Lima Puluh Pesisir	4	17	129
Datuk Lima Puluh	1	6	55
Air Putih	9	41	327
Sei Suka	4	17	201
Laut Tador	4	11	120
Medang Deras	14	54	490
Batu Bara	48	188	1 784

Catatan/Note: ...

Sumber/Source: Kantor Kementerian Agama Kabupaten Batu Bara/ Religion Department Representative Office of Batu Bara Regency

Tabel
Table 4.1.3

**Jumlah Sekolah, Guru¹, dan Murid Sekolah Dasar (SD)
di Bawah Kementerian Pendidikan dan Kebudayaan
Menurut Kecamatan di Kabupaten Batu Bara, 2019/2020
dan 2020/2021**

**Number of Schools, Teachers¹, and Pupils in Primary Schools
Under The Ministry of Education and Culture by Subdistrict
in Batu Bara Regency, 2019/2020 dan 2020/2021**

Kecamatan Subdistrict	Sekolah/Schools					
	Negeri/Public		Swasta/Private		Jumlah/Total	
	2019/2020	2020/2021	2019/2020	2020/2021	2019/2020	2020/2021
(1)	(2)	(3)	(4)	(5)	(6)	(7)
Sei Balai	18	18	3	3	21	21
Tanjung Tiram	17	17	1	1	18	18
Nibung H Angus	15	15	-	-	15	15
Talawi	15	15	-	-	15	15
Datuk Tanah Datar	18	18	-	-	18	18
Limapuluh	24	24	1	1	25	25
Lima Puluh Pesisir	22	22	-	-	22	22
Datuk Lima Puluh	12	12	1	1	13	13
Air Putih	32	32	3	3	35	35
Sei Suka	17	17	3	3	20	20
Laut Tador	14	14	2	2	16	16
Medang Deras	29	29	1	1	30	30
Batu Bara	233	233	15	15	248	248

Lanjutan Tabel/*Continued Table* 4.1.3

Kecamatan Subdistrict	Guru ¹ /Teachers ¹					
	Negeri/Public		Swasta/Private		Jumlah/Total	
	2019/2020	2020/2021	2019/2020	2020/2021	2019/2020	2020/2021
(1)	(8)	(9)	(10)	(11)	(12)	(13)
Sei Balai	197	224	23	24	220	248
Tanjung Tiram	250	256	2	5	252	261
Nibung Hangus	170	176	-	-	170	176
Talawi	198	205	-	-	198	205
Datuk Tanah Datar	196	207	-	-	196	207
Limapuluh	246	255	6	10	252	265
Lima Puluh Pesisir	249	255	-	-	249	255
Datuk Lima Puluh	127	137	5	5	132	142
Air Putih	354	383	30	32	384	415
Sei Suka	207	217	53	64	260	281
Laut Tador	142	144	10	8	152	152
Medang Deras	341	349	13	19	354	368
Batu Bara	2 677	2 808	142	167	2 819	2 975

Lanjutan Tabel/*Continued Table 4.1.3*

Kecamatan Subdistrict	Murid/Students					
	Negeri/Public		Swasta/Private		Jumlah/Total	
	2019/2020	2020/2021	2019/2020	2020/2021	2019/2020	2020/2021
(1)	(14)	(15)	(16)	(17)	(18)	(19)
Sei Balai	2 539	2 531	427	402	2 966	2 933
Tanjung Tiram	4 760	4 674	86	108	4 846	4 782
Nibung H Angus	2 665	2 660	-	-	2 665	2 660
Talawi	3 630	3 584	-	-	3 630	3 584
Datuk Tanah Datar	3 132	3 038	-	-	3 132	3 038
Limapuluh	4 500	4 366	76	100	4 576	4 466
Lima Puluh Pesisir	4 970	4 960	-	-	4 970	4 960
Datuk Lima Puluh	2 521	2 446	118	125	2 639	2 571
Air Putih	5 554	5 535	526	478	6 080	6 013
Sei Suka	3 607	3 479	1 010	1 028	4 617	4 507
Laut Tador	2 207	2 088	194	172	2 401	2 260
Medang Deras	6 484	6 232	170	200	6 654	6 432
Batu Bara	46 569	45 593	2 607	2 613	49 176	48 206

Catatan/Note: ¹ Jumlah guru termasuk kepala sekolah dan guru/*The total of teachers including headmaster and teacher*
 Sumber/Source: Kementerian Pendidikan dan Kebudayaan, Sistem Data Pokok Pendidikan, data semester ganjil/ *Ministry of Educations and Culture, Basic Education Data System, odd semester*

Tabel
Table 4.1.4

Jumlah Sekolah, Guru, dan Murid Madrasah Ibtidaiyah (MI) di Bawah Kementerian Agama Menurut Kecamatan Menurut Kecamatan, (2020/2021)
Number of Schools, Teachers, and Pupils in Madrasah Ibtidaiyah (MI) Under The Ministry of Religious Affairs by Subdistrict, (2020/2021)

Kecamatan Subdistrict	Sekolah/Schools		
	Negeri Public	Swasta Private	Jumlah Total
(1)	(2)	(3)	(4)
Sei Balai	-	6	6
Tanjung Tiram	-	4	4
Nibung Hangus	-	10	10
Talawi	1	3	4
Datuk Tanah Datar	-	1	1
Limapuluh	-	2	2
Lima Puluh Pesisir	-	1	1
Datuk Lima Puluh	1	1	2
Air Putih	-	5	5
Sei Suka	-	4	4
Laut Tador	-	2	2
Medang Deras	-	6	6
Batu Bara	2	45	47

Lanjutan Tabel/Continued Table 4.1.4

Kecamatan Subdistrict	Guru ¹ /Teachers ¹		
	Negeri Public	Swasta Private	Jumlah Total
(1)	(5)	(6)	(7)
Sei Balai	-	57	57
Tanjung Tiram	-	43	43
Nibung Hangus	-	96	96
Talawi	19	27	46
Datuk Tanah Datar	-	10	10
Limapuluh	-	12	12
Lima Puluh Pesisir	-	6	6
Datuk Lima Puluh	19	8	27
Air Putih	-	47	47
Sei Suka	-	38	38
Laut Tador	-	20	20
Medang Deras	-	54	54
Batu Bara	38	418	456

Lanjutan Tabel/*Continued Table* 4.1.4

Kecamatan <i>Subdistrict</i>	Murid/ <i>Students</i>		
	Negeri <i>Public</i>	Swasta <i>Private</i>	Jumlah <i>Total</i>
(1)	(8)	(9)	(10)
Sei Balai	-	955	955
Tanjung Tiram	-	798	798
Nibung Hangus	-	1 454	1 454
Talawi	385	481	866
Datuk Tanah Datar	-	249	249
Limapuluh	-	157	157
Lima Puluh Pesisir	-	134	134
Datuk Lima Puluh	327	108	435
Air Putih	-	639	639
Sei Suka	-	663	663
Laut Tador	-	437	437
Medang Deras	-	1 015	1 015
Batu Bara	712	7 090	7 802

Catatan/*Note*: ...

Sumber/*Source*: Kantor Kementerian Agama Kabupaten Batu Bara/ *Religion Department Representative Office of Batu Bara Regency*

Tabel
Table 4.1.5

Jumlah Sekolah, Guru¹, dan Murid Sekolah Menengah Pertama (SMP) di Bawah Kementerian Pendidikan dan Kebudayaan Menurut Kecamatan di Kabupaten Batu Bara, 2019/2020 dan 2020/2021
Number of Schools, Teachers¹, and Pupils in Junior High Schools Under The Ministry of Education and Culture by Subdistrict in Batu Bara Regency, 2019/2020 dan 2020/2021

Kecamatan Subdistrict	Sekolah/Schools					
	Negeri/Public		Swasta/Private		Jumlah/Total	
	2019/2020	2020/2021	2019/2020	2020/2021	2019/2020	2020/2021
(1)	(2)	(3)	(4)	(5)	(6)	(7)
Sei Balai	1	1	5	5	6	6
Tanjung Tiram	2	2	1	1	3	3
Nibung Hangus	3	3	-	-	3	3
Talawi	2	2	1	1	3	3
Datuk Tanah Datar	1	1	2	2	3	3
Limapuluh	2	2	2	2	4	4
Lima Puluh Pesisir	2	2	3	3	5	5
Datuk Lima Puluh	2	2	-	-	2	2
Air Putih	5	5	5	5	10	10
Sei Suka	2	2	4	4	6	6
Laut Tador	3	3	2	2	5	5
Medang Deras	5	5	2	2	7	7
Batu Bara	30	30	27	27	57	57

Lanjutan Tabel/*Continued Table* 4.1.5

Kecamatan Subdistrict	Guru ¹ /Teachers ¹					
	Negeri/Public		Swasta/Private		Jumlah/Total	
	2019/2020	2020/2021	2019/2020	2020/2021	2019/2020	2020/2021
(1)	(8)	(9)	(10)	(11)	(12)	(13)
Sei Balai	25	31	45	44	70	75
Tanjung Tiram	55	51	13	19	68	70
Nibung Hangus	71	75	-	-	71	75
Talawi	58	63	5	7	63	70
Datuk Tanah Datar	24	25	24	22	48	47
Limapuluh	59	60	13	10	72	70
Lima Puluh Pesisir	41	43	27	31	68	74
Datuk Lima Puluh	58	56	-	-	58	56
Air Putih	162	167	48	44	210	211
Sei Suka	64	64	35	35	99	99
Laut Tador	59	68	15	13	74	81
Medang Deras	108	113	20	22	128	135
Batu Bara	784	816	245	247	1 029	1 063

Lanjutan Tabel/*Continued Table 4.1.5*

Kecamatan Subdistrict	Murid/Students					
	Negeri/Public		Swasta/Private		Jumlah/Total	
	2019/2020	2020/2021	2019/2020	2020/2021	2019/2020	2020/2021
(1)	(14)	(15)	(16)	(17)	(18)	(19)
Sei Balai	405	414	642	671	1 047	1 085
Tanjung Tiram	952	932	478	486	1 430	1 418
Nibung H Angus	1 029	1 060	-	-	1 029	1 060
Talawi	972	979	96	66	1 068	1 045
Datuk Tanah Datar	378	390	422	433	800	823
Limapuluh	1 093	1 147	261	271	1 354	1 418
Lima Puluh Pesisir	687	655	440	488	1 127	1 143
Datuk Lima Puluh	827	819	-	-	827	819
Air Putih	2 723	2 470	871	847	3 594	3 317
Sei Suka	1 296	1 306	536	576	1 832	1 882
Laut Tador	920	919	158	134	1 078	1 053
Medang Deras	1 830	1 827	334	273	2 164	2 100
Batu Bara	13 112	12 918	4 238	4 245	17 350	17 163

Catatan/Note: ¹ Jumlah guru termasuk kepala sekolah dan guru/*The total of teachers including headmaster and teacher*
 Sumber/Source: Kementerian Pendidikan dan Kebudayaan, Sistem Data Pokok Pendidikan, data semester ganjil/ *Ministry of Educations and Culture, Basic Education Data System, odd semester*

Tabel
Table 4.1.6

Jumlah Sekolah, Guru, dan Murid Madrasah Tsanawiyah (MTs) di Bawah Kementerian Agama Menurut Kecamatan, (2020/2021)
Number of Schools, Teachers, and Pupils in Madrasah Tsanawiyah (MTs) Under The Ministry of Religious Affairs by Subdistrict, (2020/2021)

Kecamatan Subdistrict	Sekolah/Schools		
	Negeri Public	Swasta Private	Jumlah Total
(1)	(2)	(3)	(4)
Sei Balai	-	10	10
Tanjung Tiram	-	3	3
Nibung Hangus	-	5	5
Talawi	-	5	5
Datuk Tanah Datar	-	1	1
Limapuluh	1	2	3
Lima Puluh Pesisir	-	5	5
Datuk Lima Puluh	-	1	1
Air Putih	-	4	4
Sei Suka	-	2	2
Laut Tador	-	1	1
Medang Deras	-	7	7
Batu Bara	1	46	47

Lanjutan Tabel/Continued Table 4.1.6

Kecamatan Subdistrict	Guru 1/Teachers ¹		
	Negeri Public	Swasta Private	Jumlah Total
(1)	(5)	(6)	(7)
Sei Balai	-	137	137
Tanjung Tiram	-	55	55
Nibung Hangus	-	90	90
Talawi	-	83	83
Datuk Tanah Datar	-	23	23
Limapuluh	82	28	110
Lima Puluh Pesisir	-	83	83
Datuk Lima Puluh	-	20	20
Air Putih	-	67	67
Sei Suka	-	24	24
Laut Tador	-	16	16
Medang Deras	-	131	131
Batu Bara	82	757	839

Lanjutan Tabel/*Continued Table* 4.1.6

Kecamatan <i>Subdistrict</i>	Murid/ <i>Students</i>		
	Negeri <i>Public</i>	Swasta <i>Private</i>	Jumlah <i>Total</i>
(1)	(8)	(9)	(10)
Sei Balai	-	1 205	1 205
Tanjung Tiram	-	788	788
Nibung Hangus	-	1 016	1 016
Talawi	-	855	855
Datuk Tanah Datar	-	238	238
Limapuluh	1 022	308	1 330
Lima Puluh Pesisir	-	1 312	1 312
Datuk Lima Puluh	-	360	360
Air Putih	-	531	531
Sei Suka	-	414	414
Laut Tador	-	254	254
Medang Deras	-	1 383	1 383
Batu Bara	1022	8 664	9 686

Catatan/*Note*: ...

Sumber/*Source*: Kantor Kementerian Agama Kabupaten Batu Bara/ *Religion Department Representative Office of Batu Bara Regency*

Tabel
Table 4.1.7

Jumlah Sekolah, Guru¹, dan Murid Sekolah Menengah Atas (SMA) di Bawah Kementerian Pendidikan dan Kebudayaan Menurut Kecamatan di Kabupaten Batu Bara, 2019/2020 dan 2020/2021
Number of Schools, Teachers¹, and Pupils in Senior High Schools Under The Ministry of Education and Culture by Subdistrict in Batu Bara Regency, 2019/2020 dan 2020/2021

Kecamatan Subdistrict	Sekolah/Schools					
	Negeri/Public		Swasta/Private		Jumlah/Total	
	2019/2020	2020/2021	2019/2020	2020/2021	2019/2020	2020/2021
(1)	(2)	(3)	(4)	(5)	(6)	(7)
Sei Balai	1	1	4	4	5	5
Tanjung Tiram	1	1	1	1	2	2
Nibung Hangus	-	-	-	-	-	-
Talawi	1	1	2	2	3	3
Datuk Tanah Datar	-	-	-	-	-	-
Limapuluh	1	1	2	2	3	3
Lima Puluh Pesisir	-	-	-	-	-	-
Datuk Lima Puluh	-	-	-	-	-	-
Air Putih	1	1	4	3	5	4
Sei Suka	1	1	2	2	3	3
Laut Tador	-	-	-	-	-	-
Medang Deras	1	1	1	1	2	2
Batu Bara	7	7	16	15	23	22

Lanjutan Tabel/*Continued Table* 4.1.7

Kecamatan Subdistrict	Guru ¹ /Teachers ¹					
	Negeri/Public		Swasta/Private		Jumlah/Total	
	2019/2020	2020/2021	2019/2020	2020/2021	2019/2020	2020/2021
(1)	(8)	(9)	(10)	(11)	(12)	(13)
Sei Balai	27	34	22	25	49	59
Tanjung Tiram	38	44	8	10	46	54
Nibung Hangus	-	-	-	-	-	-
Talawi	43	42	20	14	63	56
Datuk Tanah Datar	-	-	-	-	-	-
Limapuluh	49	50	14	22	63	72
Lima Puluh Pesisir	-	-	-	-	-	-
Datuk Lima Puluh	-	-	-	-	-	-
Air Putih	52	53	16	23	68	76
Sei Suka	50	51	28	30	78	81
Laut Tador	-	-	-	-	-	-
Medang Deras	30	30	9	8	39	38
Batu Bara	289	304	117	132	406	436

Lanjutan Tabel/Continued Table 4.1.7

Kecamatan Subdistrict	Murid/Students					
	Negeri/Public		Swasta/Private		Jumlah/Total	
	2019/2020	2020/2021	2019/2020	2020/2021	2019/2020	2020/2021
(1)	(14)	(15)	(16)	(17)	(18)	(19)
Sei Balai	407	461	385	437	792	898
Tanjung Tiram	738	766	227	254	965	1 020
Nibung Hangus	-	-	-	-	-	-
Talawi	777	806	402	439	1 179	1 245
Datuk Tanah Datar	-	-	-	-	-	-
Limapuluh	733	741	376	375	1 109	1 116
Lima Puluh Pesisir	-	-	-	-	-	-
Datuk Lima Puluh	-	-	-	-	-	-
Air Putih	834	841	228	342	1 062	1 183
Sei Suka	968	967	665	675	1 633	1 642
Laut Tador	-	-	-	-	-	-
Medang Deras	628	688	239	283	867	971
Batu Bara	5 085	5 270	2 522	2 805	7 607	8 075

Catatan/Note: ¹ Jumlah guru termasuk kepala sekolah dan guru/The total of teachers including headmaster and teacher

Sumber/Source: Kementerian Pendidikan dan Kebudayaan, Sistem Data Pokok Pendidikan, data semester ganjil/ Ministry of Educations and Culture, Basic Education Data System, odd semester

Tabel
Table 4.1.8

Jumlah Sekolah, Guru¹, dan Murid Sekolah Menengah Kejuruan (SMK) di Bawah Kementerian Pendidikan dan Kebudayaan Menurut Kecamatan di Kabupaten Batu Bara, 2019/2020 dan 2020/2021
Number of Schools, Teachers¹, and Pupils in Vocational High Schools Under The Ministry of Education and Culture by Subdistrict in Batu Bara Regency, 2019/2020 dan 2020/2021

Kecamatan Subdistrict	Sekolah/Schools					
	Negeri/Public		Swasta/Private		Jumlah/Total	
	2019/2020	2020/2021	2019/2020	2020/2021	2019/2020	2020/2021
(1)	(2)	(3)	(4)	(5)	(6)	(7)
Sei Balai	-	-	5	5	5	5
Tanjung Tiram	1	1	2	2	3	3
Nibung H Angus	-	-	-	-	-	-
Talawi	1	1	1	1	2	2
Datuk Tanah Datar	-	-	-	-	-	-
Limapuluh	2	2	2	3	4	5
Lima Puluh Pesisir	-	-	-	-	-	-
Datuk Lima Puluh	-	-	-	-	-	-
Air Putih	1	1	5	5	6	6
Sei Suka	1	1	-	-	1	1
Laut Tador	-	-	-	-	-	-
Medang Deras	1	1	-	-	1	1
Batu Bara	7	7	15	16	22	23

Lanjutan Tabel/*Continued Table 4.1.8*

Kecamatan Subdistrict	Guru ¹ /Teachers ¹					
	Negeri/Public		Swasta/Private		Jumlah/Total	
	2019/2020	2020/2021	2019/2020	2020/2021	2019/2020	2020/2021
(1)	(8)	(9)	(10)	(11)	(12)	(13)
Sei Balai	-	-	41	47	41	47
Tanjung Tiram	21	31	13	17	34	48
Nibung Hangus	-	-	-	-	-	-
Talawi	37	43	5	12	42	55
Datuk Tanah Datar	-	-	-	-	-	-
Limapuluh	44	55	17	28	61	83
Lima Puluh Pesisir	-	-	-	-	-	-
Datuk Lima Puluh	-	-	-	-	-	-
Air Putih	56	56	133	135	189	191
Sei Suka	19	27	-	-	19	27
Laut Tador	-	-	-	-	-	-
Medang Deras	15	16	-	-	15	16
Batu Bara	192	228	209	239	401	467

Lanjutan Tabel/*Continued Table 4.1.8*

Kecamatan Subdistrict	Murid/Students					
	Negeri/Public		Swasta/Private		Jumlah/Total	
	2019/2020	2020/2021	2019/2020	2020/2021	2019/2020	2020/2021
(1)	(14)	(15)	(16)	(17)	(18)	(19)
Sei Balai	-	-	1 149	1 158	1 149	1 158
Tanjung Tiram	375	363	175	154	550	517
Nibung Hangus	-	-	-	-	-	-
Talawi	402	410	47	57	449	467
Datuk Tanah Datar	-	-	-	-	-	-
Limapuluh	688	749	211	362	899	1 111
Lima Puluh Pesisir	-	-	-	-	-	-
Datuk Lima Puluh	-	-	-	-	-	-
Air Putih	993	1 195	3 004	2 929	3 997	4 124
Sei Suka	336	303	-	-	336	303
Laut Tador	-	-	-	-	-	-
Medang Deras	167	121	-	-	167	121
Batu Bara	2 961	3 141	4 586	4 660	7 547	7 801

Catatan/Note: ¹ Jumlah guru termasuk kepala sekolah dan guru/*The total of teachers including headmaster and teacher*
 Sumber/Source: Kementerian Pendidikan dan Kebudayaan, Sistem Data Pokok Pendidikan, data semester ganjil/ *Ministry of Educations and Culture, Basic Education Data System, odd semester*

Tabel 4.1.9 Jumlah Sekolah, Guru, dan Murid Madrasah Aliyah (MA) di Bawah Kementerian Agama Menurut Kecamatan, (2020/2021)
Number of Schools, Teachers, and Pupils in Madrasah Aliyah (MA) Under the Ministry of Religious Affairs by Subdistrict, (2020/2021)

Kecamatan Subdistrict	Sekolah/Schools		
	Negeri Public	Swasta Private	Jumlah Total
(1)	(2)	(3)	(4)
Sei Balai	-	2	2
Tanjung Tiram	-	2	2
Nibung Hangus	-	1	1
Talawi	-	2	2
Datuk Tanah Datar	-	1	1
Limapuluh	1	-	1
Lima Puluh Pesisir	-	1	1
Datuk Lima Puluh	-	1	1
Air Putih	-	3	3
Sei Suka	-	-	-
Laut Tador	-	-	-
Medang Deras	-	3	3
Batu Bara	1	16	17

Lanjutan Tabel/*Continued Table* 4.1.9

Kecamatan <i>Subdistrict</i>	Guru ¹ / <i>Teachers</i> ¹		
	Negeri <i>Public</i>	Swasta <i>Private</i>	Jumlah <i>Total</i>
(1)	(5)	(6)	(7)
Sei Balai	-	41	41
Tanjung Tiram	-	86	86
Nibung Hangus	-	45	45
Talawi	-	20	20
Datuk Tanah Datar	-	21	21
Limapuluh	105	-	105
Lima Puluh Pesisir	-	36	36
Datuk Lima Puluh	-	20	20
Air Putih	-	62	62
Sei Suka	-	-	-
Laut Tador	-	-	-
Medang Deras	-	56	56
Batu Bara	105	387	492

Lanjutan Tabel/*Continued Table 4.1.9*

Kecamatan Subdistrict	Murid/Students		
	Negeri Public	Swasta Private	Jumlah Total
(1)	(8)	(9)	(10)
Sei Balai	-	218	218
Tanjung Tiram	-	481	481
Nibung Hangus	-	651	651
Talawi	-	600	600
Datuk Tanah Datar	-	178	178
Limapuluh	819	-	819
Lima Puluh Pesisir	-	517	517
Datuk Lima Puluh	-	265	265
Air Putih	-	333	333
Sei Suka	-	-	-
Laut Tador	-	-	-
Medang Deras	-	496	496
Batu Bara	819	3 739	4 558

Catatan/Note: ...

Sumber/Source: Kantor Kementerian Agama Kabupaten Batu Bara/ Religion Department Representative Office of Batu Bara Regency

Tabel
Table 4.1.10

Jumlah Desa/Kelurahan yang Memiliki Fasilitas Sekolah Menurut Kecamatan dan Tingkat Pendidikan di Kabupaten Batu Bara, 2018– 2020
Number of Villages¹/Kelurahan Having Educational Facilities by Subdistrict and Educational Level in Batu Bara Regency, 2018– 2020

Kecamatan Subdistrict	SD Primary School		
	2018	2019	2020
(1)	(2)	(3)	(4)
Sei Balai	13	13	13
Tanjung Tiram	9	9	9
Nibung Hangus	11	11	11
Talawi	10	10	10
Datuk Tanah Datar	9	9	9
Limapuluh	12	12	12
Lima Puluh Pesisir	13	13	13
Datuk Lima Puluh	9	9	9
Air Putih	19	19	19
Sei Suka	9	9	9
Laut Tador	9	9	9
Medang Deras	18	18	18
Batu Bara	141	141	141

Lanjutan Tabel/*Continued Table* 4.1.10

Kecamatan Subdistrict	SMP Junior High School		
	2018	2019	2020
(1)	(5)	(6)	(7)
Sei Balai	9	9	9
Tanjung Tiram	4	4	5
Nibung Hangus	5	5	5
Talawi	5	5	5
Datuk Tanah Datar	3	4	4
Limapuluh	5	5	5
Lima Puluh Pesisir	5	5	5
Datuk Lima Puluh	2	2	2
Air Putih	7	7	7
Sei Suka	5	5	5
Laut Tador	5	5	5
Medang Deras	9	10	10
Batu Bara	64	66	67

Lanjutan Tabel/*Continued Table* 4.1.10

Kecamatan <i>Subdistrict</i>	SMA <i>Senior High School</i>		
	2018	2019	2020
(1)	(8)	(9)	(10)
Sei Balai	7	6	6
Tanjung Tiram	2	2	2
Nibung Hangus	1	1	1
Talawi	3	3	3
Datuk Tanah Datar	2	2	2
Limapuluh	2	2	2
Lima Puluh Pesisir	1	2	1
Datuk Lima Puluh	1	1	1
Air Putih	4	5	5
Sei Suka	1	1	1
Laut Tador	1	1	1
Medang Deras	4	4	4
Batu Bara	29	30	29

Lanjutan Tabel/*Continued Table* 4.1.10

Kecamatan Subdistrict	SMK Vocational School		
	2018	2019	2020
(1)	(11)	(12)	(13)
Sei Balai	3	3	3
Tanjung Tiram	2	2	2
Nibung Hangus	1	1	1
Talawi	2	2	2
Datuk Tanah Datar	-	-	-
Limapuluh	1	1	1
Lima Puluh Pesisir	2	2	2
Datuk Lima Puluh	1	1	1
Air Putih	4	4	4
Sei Suka	1	1	1
Laut Tador	-	-	-
Medang Deras	1	1	1
Batu Bara	18	18	18

Lanjutan Tabel/*Continued Table* 4.1.10

Kecamatan Subdistrict	Perguruan Tinggi University		
	2018	2019	2020
(1)	(14)	(15)	(16)
Sei Balai	-	-	-
Tanjung Tiram	-	-	-
Nibung Hangus	-	-	-
Talawi	-	-	-
Datuk Tanah Datar	-	-	-
Limapuluh	-	-	-
Lima Puluh Pesisir	-	-	-
Datuk Lima Puluh	1	1	1
Air Putih	-	-	-
Sei Suka	-	-	-
Laut Tador	-	-	-
Medang Deras	-	-	-
Batu Bara	1	1	1

Catatan/Note: ...

Sumber/Source: BPS, Pendataan Potensi Desa (Podes)/ BPS-Statistics Indonesia, Village Potential Data Collection

Tabel 4.1.11 Angka Partisipasi Murni (APM) dan Angka Partisipasi Kasar (APK) Menurut Jenjang Pendidikan di Kabupaten Batu Bara, 2019 dan 2020
Net Participation Rates and Gross Participation Rates by Educational Level in Batu Bara Regency, 2019 and 2020

Jenjang Pendidikan Educational Level	Angka Partisipasi Murni (APM) Net Participation Rates		Angka Partisipasi Kasar (APK) Gross Participation Rates	
	2019	2020	2019	2020
(1)	(2)	(3)	(4)	(5)
SD/MI Elementary School	99,20	99,26	113,22	113,70
SMP/MTs Junior High School	74,37	75,32	81,78	83,57
SMA/SMK/MA Senior High School	60,19	61,00	94,68	88,95
Perguruan Tinggi University	10,89	15,78	16,19	16,06

Catatan/Note: ...

Sumber/Source: BPS, Survei Sosial Ekonomi Nasional (Susenas)/BPS-Statistics Indonesia, National Socioeconomic Survey

Tabel
Table 4.1.12

Persentase Penduduk Usia 7-24 Tahun Yang Masih Sekolah Menurut Jenis Kelamin dan Kelompok Umur Sekolah di Kabupaten Batu Bara, 2020
Percentage of Population Aged 7-24 Years by Sex, Age Group, and School Participation in Batu Bara Regency, 2020

Jenis Kelamin dan Kelompok Umur Sekolah <i>Sex and School Age Groups</i>	2019	2020
(1)	(2)	(3)
Laki-Laki/Male		
7-12	99,24	100,00
13-15	94,23	95,55
16-18	68,30	63,13
19-24	19,83	16,31
7-24	71,55	70,75
Perempuan/Female		
7-12	100,00	98,76
13-15	100,00	98,90
16-18	66,33	77,40
19-24	20,12	29,81
7-24	72,38	75,51
Laki-laki+Perempuan/Male+Female		
7-12	99,60	99,41
13-15	96,92	97,31
16-18	67,35	69,01
19-24	19,97	23,28
7-24	71,95	98,75

Catatan/Note: ...

Sumber/Source: BPS, Survei Sosial Ekonomi Nasional (Susenas)/BPS-Statistics Indonesia, National Socioeconomic Survey

Tabel
Table 4.1.13**Persentase Penduduk Yang Masih Sekolah Menurut
Kelompok Umur di Kabupaten Batu Bara, 2017 -2020**
*Percentage of Population Attending of School by Age Group
in Batu Bara Regency, 2017-2020*

APS	2017	2018	2019	2020
(1)	(2)	(3)	(4)	(5)
7-12	100,00	99,77	99,60	99,41
13-15	94,99	96,08	96,92	97,31
16-18	74,54	67,74	67,35	69,01
19-24	21,74	22,68	19,97	23,28

Catatan/Note: ...

Sumber/Source: BPS, Survei Sosial Ekonomi Nasional (Susenas)/BPS-Statistics Indonesia, National Socioeconomic Survey

Tabel 4.1.14 Tingkat Buta Huruf menurut Jenis Kelamin dan Kelompok Umur di Kabupaten Batu Bara, 2020
Illiterate Rate by Sex, Age Groups, in Batu Bara Regency, 2020

Jenjang Pendidikan <i>Level of Education</i>	Laki-Laki <i>Male</i>	Perempuan <i>Female</i>	Jumlah <i>Total</i>
(1)	(2)	(3)	(4)
10-14	1,64	1,56	1,60
15-24	0,00	0,40	0,19
25-40	0,57	0,00	0,29
41-64	0,44	1,76	1,13
65+	5,38	16,61	11,52

Catatan/Note: ...

Sumber/Source: BPS, Survei Sosial Ekonomi Nasional (Susenas)/BPS-Statistics Indonesia, National Socioeconomic Survey

4.2 KESEHATAN HEALTH

Tabel 4.2.1 **Jumlah Desa/Kelurahan Yang Memiliki Sarana Kesehatan Menurut Kecamatan di Kabupaten Batu Bara, 2018–2020**
Table 4.2.1 **Number of Villages¹/Kelurahan Having Health Facilities by Subdistrict in Batu Bara Regency, 2018–2020**

Kecamatan Subdistrict	Rumah Sakit Hospital		
	2018	2019	2020
(1)	(2)	(3)	(4)
Sei Balai	-	-	-
Tanjung Tiram	-	-	-
Nibung H Angus	-	-	-
Talawi	-	-	-
Datuk Tanah Datar	-	-	-
Lima Puluh	-	-	-
Lima Puluh Pesisir	-	-	-
Datuk Lima Puluh	1	1	1
Air Putih	2	2	2
Sei Suka	-	-	-
Laut Tador	-	-	-
Medang Deras	-	-	-
Batu Bara	3	3	3

Lanjutan Tabel/*Continued Table* 4.2.1

Kecamatan <i>Subdistrict</i>	Rumah Sakit Bersalin <i>Maternity Hospital</i>		
	2018	2019	2020
(1)	(5)	(6)	(7)
Sei Balai	-	-	-
Tanjung Tiram	-	-	-
Nibung Hangus	-	-	-
Talawi	-	-	-
Datuk Tanah Datar	-	-	-
Lima Puluh	-	-	-
Lima Puluh Pesisir	-	-	-
Datuk Lima Puluh	-	-	-
Air Putih	-	1	1
Sei Suka	-	-	-
Laut Tador	-	-	-
Medang Deras	-	-	-
Batu Bara	-	1	1

Lanjutan Tabel/Continued Table 4.2.1

Kecamatan Subdistrict	Poliklinik Polyclinic		
	2018	2019	2020
(1)	(8)	(9)	(10)
Sei Balai	5	7	1
Tanjung Tiram	5	6	4
Nibung Hangus	4	3	1
Talawi	-	4	5
Datuk Tanah Datar	-	5	2
Lima Puluh	3	4	7
Lima Puluh Pesisir	6	-	-
Datuk Lima Puluh	2	2	-
Air Putih	6	5	7
Sei Suka	8	5	10
Laut Tador	3	2	0
Medang Deras	13	5	3
Batu Bara	55	48	40

Lanjutan Tabel/*Continued Table 4.2.1*

Kecamatan <i>Subdistrict</i>	Puskesmas <i>Public Health Center</i>		
	2018	2019	2020
(1)	(11)	(12)	(13)
Sei Balai	2	2	2
Tanjung Tiram	1	1	1
Nibung Hangus	1	1	1
Talawi	1	1	1
Datuk Tanah Datar	1	1	1
Lima Puluh	1	1	1
Lima Puluh Pesisir	1	1	1
Datuk Lima Puluh	1	1	1
Air Putih	2	2	2
Sei Suka	-	-	-
Laut Tador	2	2	2
Medang Deras	2	2	2
Batu Bara	15	15	15

Lanjutan Tabel/*Continued Table 4.2.1*

Kecamatan Subdistrict	Puskesmas Pembantu Subsidiary of Public Health Center		
	2018	2019	2020
(1)	(14)	(15)	(16)
Sei Balai	5	4	4
Tanjung Tiram	6	6	6
Nibung Hangus	5	5	5
Talawi	5	5	5
Datuk Tanah Datar	2	3	3
Lima Puluh	5	5	5
Lima Puluh Pesisir	6	4	3
Datuk Lima Puluh	8	6	4
Air Putih	7	7	7
Sei Suka	5	5	5
Laut Tador	3	3	3
Medang Deras	6	5	6
Batu Bara	63	58	56

Lanjutan Tabel/*Continued Table 4.2.1*

Kecamatan Subdistrict	Apotek Pharmacy		
	2018	2019	2020
(1)	(17)	(18)	(19)
Sei Balai	2	–	–
Tanjung Tiram	4	4	5
Nibung Hangus	0	–	–
Talawi	1	–	–
Datuk Tanah Datar	2	1	1
Lima Puluh	3	1	2
Lima Puluh Pesisir	–	–	–
Datuk Lima Puluh	–	–	2
Air Putih	8	4	4
Sei Suka	3	3	3
Laut Tador	0	1	1
Medang Deras	5	5	6
Batu Bara	28	19	24

Catatan/Note: ...

Sumber/Source: BPS, Pendataan Potensi Desa (Podes)/BPS-Statistics Indonesia, Village Potential Data Collecting

Tabel 4.2.2 **Jumlah Tenaga Kesehatan Menurut Kecamatan, 2020**
Table **Number of Medical Personnel by Subdistrict, 2020**

Kecamatan Subdistrict	Dokter Doctor	Perawat Nurse	Bidan Midwife	Farmasi Pharma- ceutical	Ahli Gizi Nutritionist
(1)	(2)	(3)	(4)	(5)	(6)
Sei Balai	8	7	33	-	-
Tanjung Tiram	1	11	31	-	-
Nibung Hangus	1	12	17	1	1
Talawi	4	17	26	1	-
Datuk Tanah Datar	4	4	22	1	1
Limapuluh	5	7	34	2	1
Lima Puluh Pesisir	2	8	24	-	-
Datuk Lima Puluh	22	43	33	6	5
Air Putih	6	16	46	4	-
Sei Suka	2	4	21	2	-
Laut Tador	2	2	18	-	-
Medang Deras	5	13	39	1	-
Batu Bara	62	144	344	18	8

Catatan/Note: ...

Sumber/Source: Dinas Kesehatan Kabupaten Batu Bara/ Health Service of Batu Bara Regency

Tabel
Table 4.2.3**Persentase Penduduk yang Mempunyai Keluhan Kesehatan Selama Sebulan Terakhir Menurut Kecamatan, 2015–2020**
Percentage of People Who Had Health Complaint During a Month Prior to The Survey by Subdistrict, 2015–2020

Kecamatan Subdistrict	2015	2016	2017	2018	2019	2020
(1)	(2)	(3)	(4)	(5)	(6)	(7)
Sei Balai
Tanjung Tiram
Nibung Hangus
Talawi
Datuk Tanah Datar
Limapuluh
Lima Puluh Pesisir
Datuk Lima Puluh
Air Putih
Sei Suka
Laut Tador
Medang Deras
Batu Bara

Catatan/Note: ...

Sumber/Source: BPS, Survei Sosial Ekonomi Nasional (Susenas)/BPS-Statistics Indonesia, National Socioeconomic Survey

Tabel
Table 4.2.4

Jumlah Rumah Sakit Umum, Rumah Sakit Khusus, Rumah Sakit/Rumah Bersalin, Puskesmas, Klinik/Balai Kesehatan, Posyandu, dan Polindes Menurut Kecamatan, 2019 dan 2020
Number of General Hospital, Special Hospital, Maternity Hospital and Public Health Center, Medical Clinic, Integrated Service Post, Village maternity Cottage by Subdistrict, 2019 and 2020

Kecamatan Subdistrict	Rumah Sakit Umum General Hospital		Rumah Sakit Khusus Special Hospital	
	2019	2020	2019	2020
(1)	(2)	(3)	(4)	(5)
Sei Balai	-	-	-	-
Tanjung Tiram	-	-	-	-
Nibung Hangus	-	-	-	-
Talawi	-	-	-	-
Datuk Tanah Datar	-	-	-	-
Limapuluh	-	-	-	-
Lima Puluh Pesisir	-	-	-	-
Datuk Lima Puluh	1	1	-	-
Air Putih	1	1	1	1
Sei Suka	-	-	-	-
Laut Tador	-	-	-	-
Medang Deras	-	-	-	-
Batu Bara	2	2	1	1

Lanjutan Tabel/*Continued Table* 4.2.4

Kecamatan <i>Subdistrict</i>	Rumah Sakit Bersalin/ Rumah Bersalin <i>Maternity Hospital</i>		Puskesmas <i>Public Health Center</i>	
	2019	2020	2019	2020
(1)	(6)	(7)	(8)	(9)
Sei Balai	-	-	2	2
Tanjung Tiram	-	-	1	1
Nibung Hangus	-	-	1	1
Talawi	-	-	1	1
Datuk Tanah Datar	-	-	1	1
Limapuluh	-	-	1	1
Lima Puluh Pesisir	-	-	1	1
Datuk Lima Puluh	-	-	1	1
Air Putih	1	1	2	2
Sei Suka	-	-	-	-
Laut Tador	-	-	2	2
Medang Deras	-	-	2	2
Batu Bara	1	1	15	15

Lanjutan Tabel/Continued Table 4.2.4

Kecamatan Subdistrict	Klinik/Balai Kesehatan Medical Clinic		Posyandu Integrated Service Post		Polindes Village Maternity Cottage	
	2019	2020	2020	2019	2019	2020
(1)	(10)	(11)	(12)	(13)	(14)	(15)
Sei Balai	7	1	53	51	2	2
Tanjung Tiram	6	4	40	40	-	-
Nibung Hangus	3	1	37	37	1	1
Talawi	4	5	37	37	-	-
Datuk Tanah Datar	5	2	46	43	6	6
Limapuluh	4	7	52	49	3	3
Lima Puluh Pesisir	-	-	28	28	5	5
Datuk Lima Puluh	2	-	40	38	-	-
Air Putih	5	7	63	63	4	4
Sei Suka	5	10	39	41	2	2
Laut Tador	2	-	28	26	4	4
Medang Deras	5	3	60	59	5	5
Batu Bara	48	40	523	512	32	32

Catatan/Note: ...

Sumber/Source: Dinas Kesehatan Kabupaten Batu Bara/ Health Service of Batu Bara Regency

Tabel
Table 4.2.5**Jumlah Rumah Sakit Umum Menurut Kecamatan di Kabupaten Batu Bara, 2020**
Number of Public Hospital by Subdistrict in Batu Bara Regency, 2020

Kecamatan Subdistrict	Pemerintah State		Swasta Private	
	Jumlah Total	Tempat Tidur yang Tersedia Beds Available	Jumlah Total	Tempat Tidur yang Tersedia Beds Available
(1)	(2)	(3)	(4)	(5)
Sei Balai	-	-	-	-
Tanjung Tiram	-	-	-	-
Nibung Hangus	-	-	-	-
Talawi	-	-	-	-
Datuk Tanah Datar	-	-	-	-
Lima Puluh	-	-	-	-
Lima Puluh Pesisir	-	-	-	-
Datuk Lima Puluh	1	140	-	-
Air Putih	-	-	1	51
Sei Suka	-	-	-	-
Laut Tador	-	-	-	-
Medang Deras	-	-	-	-
Batu Bara	1	140	1	51

Catatan/Note: Data RSU UPT PTC Indrapura tidak tersedia di Dinas Kesehatan

Sumber/Source: Dinas Kesehatan Kabupaten Batu Bara/ Health Service of Batu Bara Regency

Tabel
Table 4.2.6**Jumlah Pusat Kesehatan Masyarakat dan Sejenisnya
Menurut Kecamatan di Kabupaten Batu Bara, 2020**
**Number of Public Health Centers and The Like by Subdistrict
in Batu Bara Regency, 2020**

Kecamatan Subdistrict	Puskesmas Public Health Centers	Pustu Public Health Sub- Centers	Posyandu Integrated Health Centers	Klinik Clinics	Poskesdes Village Health Clinic	Apotek Umum General Pharmacy	Toko Obat Drug Store
(1)	(2)	(3)	(4)	(5)	(6)	(7)	(8)
Sei Balai	2	5	53	1	2	-	1
Tanjung Tiram	1	5	40	4	-	3	7
Nibung H Angus	1	5	37	1	1	1	1
Talawi	1	5	37	5	-	-	4
Datuk Tanah Datar	1	3	46	2	6	1	2
Lima Puluh	1	5	52	7	3	2	6
Lima Puluh Pesisir	1	4	28	-	5	1	2
Datuk Lima Puluh	1	6	40	-	-	1	4
Air Putih	2	8	63	7	4	4	4
Sei Suka	-	5	39	10	2	5	5
Laut Tador	2	3	28	-	4	1	2
Medang Deras	2	6	60	3	5	3	2
Batu Bara	15	60	523	40	32	22	40

Catatan/Note: ...

Sumber/Source: Dinas Kesehatan Kabupaten Batu Bara/ Health Service of Batu Bara Regency

Tabel
Table 4.2.7

**Jumlah Tenaga Kesehatan Menurut Unit Kerja dan Sarana
Pelayanan Kesehatan di Kabupaten Batu Bara, 2020**
**Number of Health Workers by Working Unit and Health Care
Facilities in Batu Bara Regency, 2020**

Unit Kerja <i>Working Unit</i>	Tenaga Medis <i>Medical</i>			
	Dokter <i>Physician</i>	Perawat <i>Nurse</i>	Bidan <i>Midwife</i>	Farmasi <i>Pharmacy</i>
(1)	(2)	(3)	(4)	(5)
Puskesmas <i>Health Center</i>	44	111	338	15
Instalasi Farmasi <i>Installation of Pharmacy</i>	-	-	-	1
Labkesda <i>Regoinal Health Lab</i>	-	-	-	-
Dinkes <i>Health Service</i>	2	8	13	1
Rumah Sakit <i>Hospital</i>	5	33	7	4
Jumlah/Total	51	152	358	21

Lanjutan Tabel/Continued Table 4.2.7

Unit Kerja Working Unit	Tenaga Nonmedis Non-Medical Personnel					Kesehatan Masya- rakat Public Health
	Ahli Gizi Nutri- tionist	Teknisi Medis Medical Tahnician			Sanitasi Sanita- tion	
		Radiologi Radiology	Fisio- terapi Physio- therapy	Penata Anestesi Stylist Anesthesia		
(1)	(2)	(3)	(4)	(5)	(6)	(7)
Puskesmas Health Center	5	-	3	-	3	27
Instalasi Farmasi Installation of Pharmacy	-	-	-	-	-	-
Labkesda Regoinal Health Lab	-	-	-	-	-	-
Dinkes Health Service	-	-	-	-	-	14
Rumah Sakit Hospital	3	1	-	1	-	3
Jumlah/Total	8	1	3	1	3	44

Catatan/Note: ...

Sumber/Source: Dinas Kesehatan Kabupaten Batu Bara/ Health Service of Batu Bara Regency

Tabel
Table 4.2.8

Jumlah Tenaga Dokter Pemerintah dan Swasta Menurut Sarana Pelayanan Kesehatan di Kabupaten Batu Bara, 2020
Number of State and Private Physicians by Health Care Facilities in Batu Bara Regency, 2020

Unit Kerja Working Unit	Dokter Umum General Physicians	Dokter Gigi Dentists	Dokter Spesialis Specialists
(1)	(2)	(3)	(4)
Puskesmas <i>Health Center</i>	44	11	0
Rumah Sakit <i>Hospital</i>	5	2	13
Institusi Diknakes/Diklat <i>Training Institution</i>	-	-	-
Sarana Kesehatan Lain <i>Other Health Facilities</i>	-	-	-
Dinkes <i>Health Service</i>	2	-	-
Jumlah/Total	51	13	13

Catatan/Note: ...

Sumber/Source: Dinas Kesehatan Kabupaten Batu Bara/ Health Service of Batu Bara Regency

Tabel 4.2.9 Jumlah Tenaga Dokter Pemerintah dan Swasta Menurut Kecamatan di Kabupaten Batu Bara, 2020
Table *Number of State and Private Physicians by Subdistrict in Batu Bara Regency, 2020*

Kecamatan Subdistrict	Dokter Umum General Physicians	Dokter Gigi Dentists	Dokter Spesialis Specialists
(1)	(2)	(3)	(4)
Sei Balai	8	1	-
Tanjung Tiram	1	-	-
Nibung Hangus	1	1	-
Talawi	4	-	-
Datuk Tanah Datar	4	-	-
Lima Puluh	5	2	-
Lima Puluh Pesisir	2	1	-
Datuk Lima Puluh	22	3	13
Air Putih	6	2	-
Sei Suka	2	1	-
Laut Tador	2	-	-
Medang Deras	5	2	-
Batu Bara	62	13	13

Catatan/Note: ...

Sumber/Source: Dinas Kesehatan Kabupaten Batu Bara/ Health Service of Batu Bara Regency

Tabel
Table 4.2.10

Jumlah Perawat, Bidan, dan Farmasi di Puskesmas Menurut Kecamatan di Kabupaten Batu Bara, 2020
Number of State Nurse, Midwife and Farmacy in Public Health Center by Subdistrict in Batu Bara Regency, 2020

Kecamatan Subdistrict	Perawat dan Pembantu Perawat Nurses and Co-Nurses	Bidan Midwife	Farmasi Farmacy
(1)	(2)	(3)	(4)
Sei Balai	7	33	-
Tanjung Tiram	11	31	-
Nibung Hangus	12	17	1
Talawi	17	26	-
Datuk Tanah Datar	4	22	1
Lima Puluh	7	34	1
Lima Puluh Pesisir	8	24	-
Datuk Lima Puluh	10	23	-
Air Putih	16	46	1
Sei Suka	4	21	-
Laut Tador	2	18	-
Medang Deras	13	39	-
Batu Bara	111	334	4

Catatan/Note: ...

Sumber/Source: Dinas Kesehatan Kabupaten Batu Bara/ Health Service of Batu Bara Regency

Tabel
Table 4.2.11**Jumlah Apoteker, Sarjana Lain dan Tenaga Administrasi Menurut Kecamatan di Kabupaten Batu Bara, 2020**
Number of Pharmacists, Other Medical Graduated and Administration Workers by Subdistrict in Batu Bara Regency, 2020

Kecamatan Subdistrict	Apo- teker Phar- macists	Sarjana Kepera- watan Bache- lor of Nursing	Sarjana Kese- hatan Masya- rakat Bache- lor of Public Health	SPRG	SPPH	SPAG	SMAK	SAA
(1)	(2)	(3)	(4)	(5)	(6)	(7)	(8)	(9)
Sei Balai	-	1	3	1	-	-	-	-
Tanjung Tiram	-	9	3	1	-	-	-	-
Nibung Hangus	-	2	-	-	-	-	-	-
Talawi	1	6	-	-	-	-	-	-
Datuk Tanah Datar	-	3	1	-	-	-	-	-
Lima Puluh	1	1	-	-	-	-	-	-
Lima Puluh Pesisir	-	3	3	-	-	-	-	-
Datuk Lima Puluh	5	14	5	-	-	-	-	-
Air Putih	1	7	6	-	-	1	-	-
Sei Suka	2	3	3	1	-	-	-	-
Laut Tador	-	2	-	-	-	-	-	-
Medang Deras	1	4	6	-	-	1	-	-
Batu Bara	11	55	30	3	-	2	-	-

Lanjutan Tabel/*Continued Table* 4.2.11

Kecamatan <i>Subdistrict</i>	Tenaga Administrasi <i>Administration Worker</i>		
	SLTA <i>Senior High School</i>	SLTP <i>Junior High School</i>	SD <i>Elementary School</i>
(1)	(5)	(6)	(7)
Sei Balai	1	1	-
Tanjung Tiram	1	-	-
Nibung Hangus	-	-	-
Talawi	-	-	-
Datuk Tanah Datar	-	-	-
Lima Puluh	-	1	-
Lima Puluh Pesisir	-	-	-
Datuk Lima Puluh	-	-	-
Air Putih	-	-	-
Sei Suka	-	-	-
Laut Tador	-	-	-
Medang Deras	-	-	-
Batu Bara	2	2	-

Catatan/*Note*: ...Sumber/*Source*: Dinas Kesehatan Kabupaten Batu Bara/ *Health Service of Batu Bara Regency*

Tabel 4.2.12 **Banyaknya Kelahiran Menurut Penolong Kelahiran di Kabupaten Batu Bara, 2015-2019**
Table 4.2.12 **Number of Birth by Birth Attendant in Batu Bara Regency, 2015-2019**

Jenis Penolong <i>Kind of Birth Attendant</i>	2016	2017	2018	2019	2020
(1)	(2)	(3)	(4)	(5)	(6)
Tenaga Kesehatan ¹⁾ <i>Health Workers</i>	9 556	9 201	8 967	8 817	8 711
Non Tenaga Kesehatan ²⁾ <i>Non Health Workers</i>	9	-	-	-	-
Jumlah Total	9 565	9 201	8 967	8 817	8 711
Persentase Tenaga Kesehatan Percentages of Health Workers	99.9	100	100	100	100

Catatan/Note: ¹⁾ terdiri dari dokter dan bidan

²⁾ dukun

Sumber/Source: Dinas Kesehatan Kabupaten Batu Bara/ Health Service of Batu Bara Regency

Tabel
Table 4.2.13

**Banyaknya Balita yang Pernah Mendapat Imunisasi di
Kabupaten Batu Bara, 2020**
*Number of Toddlers Ever Get Immunizations in Batu Bara
Regency, 2020*

Kecamatan Subdistrict	Jenis Imunisasi / Type of Immunizations			
	BCG	DPT/HiB		
		1	2	3
(1)	(2)	(3)	(4)	(5)
Sei Balai	474	604	499	481
Tanjung Tiram	620	576	617	616
Nibung Hangus	449	415	905	863
Talawi	589	456	588	581
Datuk Tanah Datar	366	366	359	347
Lima Puluh	624	583	550	551
Lima Puluh Pesisir	692	535	678	674
Datuk Lima Puluh	464	491	474	474
Air Putih	904	1 112	968	969
Sei Suka	513	531	559	549
Laut Tador	279	324	381	342
Medang Deras	728	761	787	776
Batu Bara	6 702	6 754	7 365	7 223

Lanjutan Tabel/*Continued Table 4.2.13*

Kecamatan <i>Subdistrict</i>	Jenis Imunisasi / <i>Type of Immunizations</i>			
	Polio			
	1	2	3	4
(1)	(6)	(7)	(8)	(9)
Sei Balai	486	479	505	483
Tanjung Tiram	623	544	619	615
Nibung Hangus	672	624	901	863
Talawi	581	591	609	576
Datuk Tanah Datar	364	380	352	397
Lima Puluh	573	505	483	519
Lima Puluh Pesisir	681	677	678	650
Datuk Lima Puluh	901	431	432	432
Air Putih	505	899	936	922
Sei Suka	538	543	563	554
Laut Tador	244	377	381	344
Medang Deras	787	822	802	782
Batu Bara	6 955	6 872	7 261	7 137

Lanjutan Tabel/*Continued Table* 4.2.13

Kecamatan <i>Subdistrict</i>	Jenis Imunisasi / <i>Type of Immunizations</i>				Campak
	Hepatitis B				
	0	1	2	3	
(1)	(10)	(11)	(12)	(13)	(14)
Sei Balai	604	-	-	-	437
Tanjung Tiram	576	-	-	-	600
Nibung Hangus	415	-	-	-	653
Talawi	456	-	-	-	494
Datuk Tanah Datar	366	-	-	-	438
Lima Puluh	583	-	-	-	518
Lima Puluh Pesisir	535	-	-	-	672
Datuk Lima Puluh	491	-	-	-	429
Air Putih	1 112	-	-	-	750
Sei Suka	531	-	-	-	487
Laut Tador	324	-	-	-	319
Medang Deras	761	-	-	-	811
Batu Bara	6 754	-	-	-	6 608

Catatan/*Note*: Pemberian vaksin Hepatitis B hanya dilakukan sekali saja

Sumber/*Source*: Dinas Kesehatan Kabupaten Batu Bara/ *Health Service of Batu Bara Regency*

Tabel
Table 4.2.14**Sepuluh Penyakit Terbesar di Kabupaten Batu Bara, 2020**
The Biggest Diseases in Batu Bara Regency, 2020

Kecamatan Subdistrict	Jumlah Kasus Number of Cases						Total Total
	Dewasa Adult			Anak-anak Children			
	L M	P F	Jml Tot	L M	P F	Jml Tot	
(1)	(2)	(3)	(4)	(5)	(6)	(7)	(8)
ISPA	2 785	3 334	6 119	1 388	1 436	2 824	8 943
Hipertensi	1 924	2 530	4 454	-	1	1	4 455
Radang Sendi	1 602	2 137	3 739	1	18	19	3 758
Diabetes Melitus	1 348	1 785	3 133	-	6	6	3 139
Dispepsia	1 042	1 482	2 524	111	169	280	2 804
Gastritis	988	1 426	2 414	28	25	53	2 467
Penyakit Kulit dan Alergi (2002)	672	948	1 620	213	255	468	2 088
Diare	423	517	940	390	390	780	1 720
Febris	400	477	877	376	421	797	1 674
Vertigo	223	256	479	3	12	15	494
Batu Bara	11 407	14 892	26 299	2 510	2 733	5 243	31 542

Catatan/Note: ...

Sumber/Source: Dinas Kesehatan Kabupaten Batu Bara/ Health Service of Batu Bara Regency

Tabel
Table 4.2.15

Banyaknya Bayi Lahir, Bayi Berat Badan Lahir Rendah (BBLR), BBLR Dirujuk, dan Gizi Buruk Menurut Kecamatan di Kabupaten Batu Bara, 2020
Number of Babies Born, Infant Low Birth Weight (LBW), LBW Referred and Malnutrition by Subdistricts in Batu Bara Regency, 2020

Kecamatan Subdistrict	Bayi Lahir Babies Born	BBLR LBW		Gizi Buruk Malnutrition
		Jumlah	Dirujuk	
(1)	(2)	(3)	(4)	(5)
Sei Balai	682	5	-	19
Tanjung Tiram	788	1	-	10
Nibung H Angus	684	-	-	49
Talawi	777	4	-	46
Datuk Tanah Datar	461	-	-	5
Lima Puluh	708	4	-	1
Lima Puluh Pesisir	810	3	-	16
Datuk Lima Puluh	522	4	-	-
Air Putih	1 136	2	-	5
Sei Suka	713	2	-	3
Laut Tador	459	-	-	6
Medang Deras	996	10	-	4
Batu Bara	8 736	35	-	164
2019	8 829	40	26	90
2018	8 987	27	27	64
2017	9 220	46	46	56
2016	9 581	45	-	72

Catatan/Note: ...

Sumber/Source: Dinas Kesehatan Kabupaten Batu Bara/ Health Service of Batu Bara Regency

Tabel 4.2.16 **Banyaknya Ibu Hamil, Melakukan Kunjungan K1, Melakukan Kunjungan K4, KEK, dan Mendapat Tablet Zat Besi (Fe) di Kabupaten Batu Bara, 2016-2020**
Table **Number of Pregnant Women, Making Visits K1, K4 Conducting Visits, KEK, and Gets Iron (Fe) Tablet in Batu Bara Regency, 2016-2020**

Jenis Penolong Kind of Birth Attendant	2016	2017	2018	2019	2020
(1)	(2)	(3)	(4)	(5)	(6)
Ibu Hamil <i>Pregnant Women</i>	10 437	10 207	9 900	9 771	9 649
Ibu Hamil Melakukan Kunjungan K1 <i>One Visit</i>	10 437	10 179	9 863	9 765	9 600
Ibu Hamil Melakukan Kunjungan K4 <i>Four Visits</i>	9 995	9 196	9 372	9 092	9 173
Kurang Energi Kronis (KEK) <i>Chronic Energy Deficiency (CED)</i>	421	490	474	457	419
Mendapat Zat Besi (Fe) <i>Receiving Iron Supplement</i>	10 149	9 538	9 382	8 655	8 243

Catatan/Note: ...

Sumber/Source: Dinas Kesehatan Kabupaten Batu Bara/ Health Service of Batu Bara Regency

Tabel
Table 4.2.17

Banyaknya Remaja Usia 15-24 Tahun yang Mendapat Penyuluhan Tentang Kesehatan Reproduksi (Kespro)/HIV/AIDS Menurut Kecamatan di Kabupaten Batu Bara, 2020
Number of Teens Ages 15-24 Years Who Received Counseling About Reproductive Health (Kespro)/HIV/AIDS by Subdistricts in Batu Bara Regency, 2020

Kecamatan Subdistrict	Penyuluhan Kespro Reproductive Health Counseling	Penyuluhan HIV/AIDS HIV/AIDS Counseling	Penyuluhan KB Family Planning Counseling
(1)	(2)	(3)	(4)
Sei Balai	169	-	169
Tanjung Tiram	-	-	-
Nibung Hangus	-	-	-
Talawi	-	-	-
Datuk Tanah Datar	-	-	-
Lima Puluh	-	-	-
Lima Puluh Pesisir	219	-	219
Datuk Lima Puluh	-	-	-
Air Putih	190	-	190
Sei Suka	225	-	225
Laut Tador	51	-	51
Medang Deras	544	-	544
Batu Bara	1398	-	1398

Catatan/Note: Tidak dilakukan penyuluhan HIV/AIDS selama masa pandemi Covid 19

Sumber/Source: Dinas Kesehatan Kabupaten Batu Bara/ Health Service of Batu Bara Regency

Tabel 4.2.18 Jumlah Kasus HIV/AIDS, IMS, DBD, Diare, TB, dan Malaria Menurut Kecamatan di Kabupaten Batu Bara, 2020
Table *Number of Cases of HIV/AIDS, Sexually Transmitted Infection, Dengue Fever, Diarrhea, Tuberculosis (TB) and Malaria by Subdistrict in Batu Bara Regency, 2020*

Kecamatan Subdistrict	HIV/AIDS HIV/AIDS	IMS Sexually Transmitted Infection	DBD DengueFever	Diare Diarrhea	TB Tubercu- losis	Malaria Malaria
(1)	(2)	(3)	(4)	(5)	(6)	(7)
Sei Balai	-	-	1	203	24	-
Tanjung Tiram	-	-	-	493	69	84
Nibung H Angus	-	-	-	139	18	102
Talawi	10	-	2	273	45	71
Datuk Tanah Datar	-	-	3	405	13	-
Lima Puluh	-	-	7	157	29	-
Lima Puluh Pesisir	-	-	1	481	19	101
Datuk Lima Puluh	14	-	4	12	32	3
Air Putih	16	1	8	579	38	5
Sei Suka	2	1	5	346	47	82
Laut Tador	-	-	-	156	9	-
Medang Deras	-	-	11	250	47	-
Batu Bara	42	2	42	3494	390	448

Catatan/Note: ...

Sumber/Source: Dinas Kesehatan Kabupaten Batu Bara/ Health Service of Batu Bara Regency

Tabel
Table 4.2.19

Banyaknya Institusi Masyarakat Menurut Kecamatan di Kabupaten Batu Bara, 2020
Number of Society Institutions by Subdistricts in Batu Bara Regency, 2020

Kecamatan Subdistrict	KKB Family Planning Clinnics	PPKBD Village Family Planning Service Units	SUB-PPKBD	PKB	KUPTD
(1)	(2)	(3)	(4)	(5)	(6)
Sei Balai	-	14	119	1	-
Tanjung Tiram	-	10	87	1	-
Nibung Hangus	-	12	101	1	-
Talawi	-	10	90	1	-
Datuk Tanah Datar	-	10	70	3	-
Lima Puluh	-	12	82	2	-
Lima Puluh Pesisir	-	13	95	1	-
Datuk Lima Puluh	-	10	57	1	-
Air Putih	-	19	133	4	-
Sei Suka	-	10	72	2	-
Laut Tador	-	10	97	5	-
Medang Deras	-	21	158	2	-
Batu Bara	-	151	1 161	24	-

Catatan/Note: ...

Sumber/Source: Badan Pengendalian Penduduk dan Keluarga Berencana Kabupaten Batu Bara/ *Population Control and Family Planning Office of Batu Bara Regency*

Tabel 4.2.20 **Program Keluarga Berencana di Kabupaten Batu Bara, 2011-2020**
Table 4.2.20 **Family Planning Program in Batu Bara Regency, 2011-2020**

Tahun Year	Pasangan Usia Subur (PUS) Fertiles Couple	Akteptor Aktif Active Acceptors		Akteptor Baru New Acceptors
		Jumlah Total	Persentase thd PUS Percentage to PUS	
(1)	(2)	(3)	(4)	(5)
2011	67 542	43 636	64,61	16 633
2012	64 487	43 656	69,70	16 655
2013	71 457	44 314	62,01	12 592
2014	72 151	50 376	69,82	13 013
2015	67 093	40 979	61,87	7 904
2016	70 741	44 170	62,43	6 360
2017	65 709	42 174	64,18	6 985
2018	66 630	42 094	63,10	5 586
2019	67 605	42 699	63,15	3 098
2020	69 928	44 417	63,52	3 422

Catatan/Note: ...

Sumber/Source: Badan Pengendalian Penduduk dan Keluarga Berencana Kabupaten Batu Bara/ Population Control and Family Planning Office of Batu Bara Regency

Tabel
Table 4.2.21

Jumlah Pasangan Usia Subur (PUS) dan Peserta KB Aktif Menurut Kecamatan di Kabupaten Batu Bara, 2020
Number of Eligible Couple and Family Planning Participants by Subdistricts in Batu Bara Regency, 2020

Kecamatan Subdistrict	PUS Eligible Couple	Peserta KB Aktif Family Planning Participants			Kondom Condom
		IUD	MOW	MOP	
(1)	(2)	(3)	(4)	(5)	(6)
Sei Balai	4 659	75	91	10	201
Tanjung Tiram	7 067	223	214	42	48
Nibung H Angus	5 683	311	277	30	86
Talawi	5 356	107	125	94	36
Datuk Tanah Datar	5 278	243	99	11	100
Lima Puluh	5 277	62	195	14	32
Lima Puluh Pesisir	5 138	13	75	4	164
Datuk Lima Puluh	4 636	20	161	5	46
Air Putih	8 727	149	320	64	114
Sei Suka	5 733	41	248	34	242
Laut Tador	3 638	23	169	3	73
Medang Deras	8 736	278	293	151	130
Batu Bara	69 928	1 545	2 267	462	1 272

Lanjutan Tabel/*Continued Table 4.2.21*

Kecamatan <i>Subdistrict</i>	Peserta KB Aktif <i>Family Planning Participants</i>			Jumlah <i>Total</i>
	Implant <i>Implant</i>	Suntikan <i>Injection</i>	Pil <i>Pill</i>	
(1)	(7)	(8)	(9)	(10)
Sei Balai	966	887	875	3 105
Tanjung Tiram	754	1 597	1 367	4 245
Nibung H Angus	729	1 060	1 178	3 671
Talawi	492	1 162	1 422	3 438
Datuk Tanah Datar	729	1 163	1 049	3 394
Lima Puluh	668	1 262	1 021	3 254
Lima Puluh Pesisir	806	1 233	842	3 137
Datuk Lima Puluh	907	1 051	758	2 948
Air Putih	1 493	1 689	1 818	5 647
Sei Suka	935	1 154	1 060	3 714
Laut Tador	764	656	557	2 245
Medang Deras	796	1 253	2 718	5 619
Batu Bara	10 039	14 167	14 665	44 417

Catatan/*Note*: ...Sumber/*Source*: Badan Pengendalian Penduduk dan Keluarga Berencana Kabupaten Batu Bara/ *Population Control and Family Planning Office of Batu Bara Regency*

Tabel
Table 4.2.22

**Jumlah Peserta KB Baru Menurut Kecamatan di
Kabupaten Batu Bara, 2020**
*Number of New Family Planning Participants by Subdistricts
in Batu Bara Regency, 2020*

Kecamatan Subdistrict	Peserta KB Baru New Family Planning Participants			
	IUD	MOW	MOP	Kondom Condom
(1)	(2)	(3)	(4)	(5)
Sei Balai	3	-	-	-
Tanjung Tiram	-	-	40	8
Nibung H Angus	1	-	-	39
Talawi	-	-	-	3
Datuk Tanah Datar	25	12	-	41
Lima Puluh	2	-	-	2
Lima Puluh Pesisir	2	-	-	-
Datuk Lima Puluh	1	-	-	17
Air Putih	8	-	-	13
Sei Suka	1	-	-	-
Laut Tador	6	7	-	7
Medang Deras	4	-	-	15
Batu Bara	53	19	40	145

Lanjutan Tabel/*Continued Table 4.2.22*

Kecamatan <i>Subdistrict</i>	Peserta KB Baru <i>New Family Planning Participants</i>			Jumlah <i>Total</i>
	Implant <i>Implant</i>	Suntikan <i>Injection</i>	Pil <i>Pill</i>	
(1)	(6)	(7)	(8)	(9)
Sei Balai	108	82	68	261
Tanjung Tiram	49	45	8	150
Nibung H Angus	74	86	70	270
Talawi	50	28	57	138
Datuk Tanah Datar	102	101	117	398
Lima Puluh	118	13	6	141
Lima Puluh Pesisir	97	154	154	407
Datuk Lima Puluh	18	20	17	73
Air Putih	171	44	38	274
Sei Suka	-	12	-	13
Laut Tador	87	154	154	415
Medang Deras	136	393	334	882
Batu Bara	1 010	1 132	1 023	3 422

Catatan/*Note*: ...Sumber/*Source*: Badan Pengendalian Penduduk dan Keluarga Berencana Kabupaten Batu Bara/ *Population Control and Family Planning Office of Batu Bara Regency*

4.3 AGAMA DAN SOSIAL LAINNYA RELIGION AND OTHER SOCIAL AFFAIRS

Tabel 4.3.1 Jumlah Penduduk Menurut Kecamatan dan Agama yang Dianut di Kabupaten Batu Bara, 2020
Population by Subdistrict and Religion in Batu Bara Regency, 2020

Kecamatan Subdistrict	Islam	Protestan Protestant	Katolik Catholic	Hindu	Budha Buddha	Lainnya Others
(1)	(2)	(3)	(4)	(5)	(6)	(7)
Sei Balai	26 330	2 928	313	-	6	-
Tanjung Tiram	42 463	12	-	-	143	-
Nibung Hangus	32 346	158	2 267	-	-	-
Talawi	29 217	1 797	2 495	117	5	-
Datuk Tanah Datar	22 699	2 624	211	-	38	-
Lima Puluh	30 721	1 128	1 668	-	83	-
Lima Puluh Pesisir	37 705	1 066	689	-	-	-
Datuk Lima Puluh	27 062	666	2 556	30	24	-
Air Putih	37 007	8 481	4 578	253	799	-
Sei Suka	24 928	5 090	1 856	7	17	-
Laut Tador	17 811	1 008	352	5	-	-
Medang Deras	46 160	6 603	415	49	254	-
Batu Bara	374 449	31 561	17 400	461	1 369	-

Catatan/Note: ...

Sumber/Source: Kantor Kementerian Agama Kabupaten Batu Bara/Religion Department Representative Office of Batu Bara Regency

Tabel 4.3.2 Jumlah Tempat Peribadatan Menurut Kecamatan di Kabupaten Batu Bara, 2020
Table 4.3.2 Number of Places of Worship by Subdistrict in Batu Bara Regency, 2020

Kecamatan Subdistrict	Masjid Mosque	Mushola Pray Room	Gereja Protestan Protestant Church	Gereja Katholik Catholic Church	Pura Temple	Vihara
(1)	(2)	(3)	(4)	(5)	(6)	(7)
Sei Balai	41	31	10	10	-	-
Tanjung Tiram	13	30	-	-	-	-
Nibung Hangus	21	45	13	3	-	-
Talawi	13	33	8	10	-	-
Datuk Tanah Datar	32	26	1	-	-	-
Lima Puluh	29	43	9	-	-	1
Lima Puluh Pesisir	29	43	9	-	-	-
Datuk Lima Puluh	30	31	3	-	-	-
Air Putih	34	42	45	-	1	2
Sei Suka	25	30	18	1	-	-
Laut Tador	23	31	11	-	-	-
Medang Deras	21	69	38	-	-	4
Batu Bara	311	454	165	24	1	7

Catatan/Note: ...

Sumber/Source: Kantor Kementerian Agama Kabupaten Batu Bara/Religion Department Representative Office of Batu Bara Regency

Tabel
Table 4.3.3

**Banyaknya Jemaah Haji Menurut Kecamatan di
Kabupaten Batu Bara, 2019**
*Number of Moslem Pilgrims by Subdistricts in Batu Bara
Regency, 2019*

Kecamatan Subdistrict	Berangkat Deport			Kembali Return			Tidak Kembali Unreturn		
	Lk M	Pr F	Jml T	Lk M	Pr F	Jml T	Lk M	Pr F	Jml T
(1)	(2)	(3)	(4)	(5)	(6)	(7)			
Sei Balai	9	14	23	9	14	23	-	-	-
Tanjung Tiram	17	23	40	17	23	40	-	-	-
Nibung Hangus	-	-	-	-	-	-	-	-	-
Talawi	12	21	33	12	21	33	-	-	-
Datuk Tanah Datar	-	-	-	-	-	-	-	-	-
Lima Puluh	21	36	57	21	36	57	-	-	-
Lima Puluh Pesisir	-	-	-	-	-	-	-	-	-
Datuk Lima Puluh	-	-	-	-	-	-	-	-	-
Air Putih	24	31	55	24	31	55	-	-	-
Sei Suka	28	32	60	27	32	60	1	-	1
Laut Tador	-	-	-	-	-	-	-	-	-
Medang Deras	18	28	46	18	28	46	-	-	-
Batu Bara	129	185	314	128	185	313	1	-	1

Catatan/Note: Tidak ada pemberangkatan ibadah haji di Tahun 2020

Sumber/Source: Kantor Kementerian Agama Kabupaten Batu Bara/Religion Department Representative Office of Batu Bara Regency

Tabel
Table 4.3.4**Banyaknya Jemaah Haji dan ONH Melalui Transportasi Udara di Kabupaten Batu Bara, 2010-2019**
Number of Moslem Pilgrims and Cost by Air Transportation in Batu Bara Regency, 2010-2019

Tahun Year	Jemaah Haji Moslem Pilgrims (Orang / Person)	Ongkos Naik Haji Cost (Rupiah)
(1)	(2)	(3)
2011	262	28 500 000 s/d 29 000 000
2012	177	30 000 000 s/d 31 000 000
2013	207	32 450 000 s/d 32 500 000
2014	163	35300000 s/d 35800000
2015	186	31 372 200 s/d 32 800 000
2016	97	31 672 827
2017	225	31 707 400
2018	248	31 840 375
2019	314	31 730 375
2020	265	32 172 602

Catatan/Note: ...

Sumber/Source: Kantor Kementerian Agama Kabupaten Batu Bara/Religion Department Representative Office of Batu Bara Regency

Tabel
Table 4.3.5**Banyaknya Surat Nikah yang Dikeluarkan Menurut
Kecamatan di Kabupaten Batu Bara, 2016-2020**
*Number of Marriage Certificate Issued by Subdistrict in Batu
Bara Regency, 2016-2020*

Kecamatan Subdistrict	2016	2017	2018	2019	2020
(1)	(2)	(3)	(4)	(5)	(6)
Sei Balai	224	254	280	369	256
Tanjung Tiram	585	600	711	633	490
Nibung H Angus	-	-	-	-	-
Talawi	520	521	558	518	479
Datuk Tanah Datar	-	-	-	-	-
Lima Puluh	733	717	835	818	743
Lima Puluh Pesisir	-	-	-	-	-
Datuk Lima Puluh	-	-	-	-	-
Air Putih	279	309	330	360	353
Sei Suka	403	418	453	447	378
Laut Tador	-	-	-	-	-
Medang Deras	385	372	399	352	357
Batu Bara	3 129	3 191	3 566	3 497	3 056

Catatan/Note: ...

Sumber/Source: Kantor Kementerian Agama Kabupaten Batu Bara/Religion Department Representative Office of Batu Bara Regency

Tabel
Table 4.3.6**Data Peristiwa Nikah/Rujuk Menurut Kecamatan di
Kabupaten Batu Bara, 2020**
**Number of Marriages/Remarriages by Subdistrict in Batu
Bara Regency, 2020**

Bulan/ Month	Sei Balai	Tanjung Tiram	Nibung Hangus*	Talawi	Datuk Tanah Datar*	Lima Puluh
(1)	(2)	(3)	(4)	(5)	(6)	(7)
Januari / January	27	45	-	44	-	97
Februari / February	17	53	-	39	-	76
Maret / March	24	63	-	43	-	63
April / April	19	16	-	28	-	38
Mei / May	-	-	-	4	-	-
Juni / June	27	59	-	58	-	96
Juli / July	15	30	-	44	-	61
Agustus / August	35	55	-	59	-	112
September / September	18	45	-	30	-	37
Oktober / October	30	41	-	50	-	61
November / November	26	46	-	39	-	47
Desember / December	18	37	-	41	-	55
Jumlah	256	490	-	479	-	743

Lanjutan Tabel/*Continued Table* 4.3.6

Bulan/ Month	Lima Puluh Pesisir*	Datuk Lima Puluh*	Air Putih	Sei Suka	Laut Tador*	Medang Deras	Jumlah Total
(1)	(8)	(9)	(10)	(11)	(12)	(13)	(14)
Januari / January	-	-	28	33	-	28	302
Februari / February	-	-	34	39	-	40	298
Maret / March	-	-	40	38	-	43	314
April / April	-	-	22	30	-	10	163
Mei / May	-	-	-	-	-	6	10
Juni / June	-	-	48	48	-	40	376
Juli / July	-	-	28	37	-	28	243
Agustus / August	-	-	40	41	-	38	380
September / September	-	-	18	21	-	24	193
Oktober / October	-	-	26	30	-	29	267
November / November	-	-	41	32	-	45	276
Desember / December	-	-	28	29	-	26	234
Jumlah	-	-	353	378	-	357	3 056

Catatan/Note: *data digabungkan dengan kecamatan induk

Sumber/Source: Kantor Kementerian Agama Kabupaten Batu Bara/Religion Department Representative Office of Batu Bara Regency

Tabel
Table 4.3.7**Perkara yang Masuk dan Diputuskan Pengadilan Agama
Kisaran untuk Kabupaten Batu Bara, 2020**
*Reported and Verdicted Cases by Religious Court of Kisaran
for Batu Bara Regency, 2020*

Bulan/ Month	Sisa Bln Lalu Rest of Last Month		Jumlah Perkara Total Cases		Tambahan Bulan Ini Cases of This Month		Jumlah Total		Perkara yang Dicabut/ Damai Abrogated/ Peace Cases	
	G	P	G	P	G	P	G	P	G	P
	(1)	(2)	(3)	(4)	(5)	(6)	(7)	(8)	(9)	
Januari / January	61	6	328	25	389	31	8	3		
Februari / February	239	10	222	23	461	33	17	4		
Maret / March	235	13	173	21	408	34	18	2		
April / April	176	11	125	19	301	30	13	5		
Mei / May	167	15	49	18	216	33	8	3		
Juni / June	112	14	246	16	358	30	14	2		
Juli / July	153	3	272	37	425	40	26	1		
Agustus / August	167	6	181	15	348	21	20	2		
September / September	164	9	215	26	379	35	17	1		
Oktober / October	147	11	159	16	306	27	7	1		
November / November	104	8	218	25	322	33	22	4		
Desember / December	106	14	79	7	185	21	16	1		
Jumlah	1 831	120	2 267	248	4 098	368	186	29		

Lanjutan Tabel/*Continued Table 4.3.7*

Bulan/ Month	Diterima Accepted		Digugurkan Canceled		Keputusan Desicion				Jumlah Total	
					Ditolak Rejected		Dicoret Crossed Out			
	G	P	G	P	G	P	G	P	G	P
(1)	(10)	(11)	(12)	(13)	(14)	(15)	(16)	(17)	(18)	(19)
Januari / January	136	14	4	2	2	2	-	-	150	21
Februari / February	203	15	5	-	1	-	-	1	226	20
Maret / March	209	18	4	2	-	1	1	-	232	23
April / April	120	10	1	-	-	1	-	-	134	15
Mei / May	92	15	1	-	3	-	-	1	104	19
Juni / June	188	18	3	5	-	2	-	-	205	27
Juli / July	229	27	1	4	2	1	-	1	258	34
Agustus / August	158	9	1	-	1	-	4	1	184	12
September / September	213	23	-	-	2	-	-	-	232	24
Oktober / October	194	17	-	-	1	1	-	-	202	19
November / November	194	14	-	-	-	1	-	-	216	19
Desember / December	158	20	1	-	1	-	-	-	176	21
Jumlah	2 094	200	21	13	13	9	5	4	2 319	254

Lanjutan Tabel/*Continued Table 4.3.7*

Bulan/ Month	Sisa Akhir Bulan Rest		Banding/Kasasi/PK Appeal/Cassation/PK	
	G	P	G	P
(1)	(20)	(21)	(22)	(23)
Januari / January	239	10	-	-
Februari / February	235	13	3	-
Maret / March	176	11	1	3
April / April	167	15	-	-
Mei / May	112	14	4	-
Juni / June	153	3	-	1
Juli / July	167	6	1	-
Agustus / August	164	9	1	2
September / September	147	11	3	1
Oktober / October	104	8	2	-
November / November	106	14	1	-
Desember / December	9	-	2	-
Jumlah	1779	114	18	7

Catatan/Note: ...

Sumber/Source: Pengadilan Agama Kisaran/Religious Court of Kisaran

Tabel
Table 4.3.8**Cerai Talak, Cerai Gugat, Rujuk dan Perkara Lain Tiap Kecamatan di Kabupaten Batu Bara, 2020**
Talaq, Sues, Remarried and Another Cases by Subdistrict in Batu Bara Regency, 2020

Kecamatan Subdistrict	Cerai Talak Talaq	Cerai Gugat Sues	Rujuk dan Perkara Lain Remarried and Another Cases
(1)	(2)	(3)	(4)
Sei Balai	47	65	14
Tanjung Tiram	45	85	13
Nibung H Angus	-	-	-
Talawi	47	79	13
Datuk Tanah Datar	-	-	-
Lima Puluh	58	90	14
Lima Puluh Pesisir	-	-	-
Datuk Lima Puluh	-	-	-
Air Putih	49	65	16
Sei Suka	50	89	11
Laut Tador	48	75	7
Medang Deras	55	77	3
Batu Bara	399	625	91

Catatan/Note: ...

Sumber/Source: Pengadilan Agama Kisaran/Religious Court of Kisaran

Tabel 4.3.9 **Jumlah Desa¹/Kelurahan yang Mengalami Bencana Alam² Menurut Kecamatan di Kabupaten Batu Bara, 2018–2020**
Number of Villages¹/Kelurahan that Had Natural Disaster² by Subdistrict in Batu Bara Regency, 2018–2020

Kecamatan Subdistrict	Banjir/Flood		
	2018	2019	2020
(1)	(2)	(3)	(4)
Sei Balai	7	7	2
Tanjung Tiram	–	–	–
Nibung Hangus	5	1	1
Talawi	–	–	–
Datuk Tanah Datar	1	–	–
Limapuluh	1	1	–
Lima Puluh Pesisir	2	–	5
Datuk Lima Puluh	4	1	3
Air Putih	–	1	2
Sei Suka	2	1	–
Laut Tador	2	1	–
Medang Deras	–	–	2
Batu Bara	24	13	15

Lanjutan Tabel/*Continued Table* 4.3.9

Kecamatan <i>Subdistrict</i>	Gempa Bumi/ <i>Earthquake</i>		
	2018	2019	2020
(1)	(5)	(6)	(7)
Sei Balai	–	–	–
Tanjung Tiram	–	–	–
Nibung Hangus	–	–	–
Talawi	–	–	–
Datuk Tanah Datar	–	–	–
Limapuluh	–	–	–
Lima Puluh Pesisir	–	–	–
Datuk Lima Puluh	–	–	–
Air Putih	1	–	–
Sei Suka	–	–	–
Laut Tador	–	–	–
Medang Deras	–	–	–
Batu Bara	1	–	–

Lanjutan Tabel/Continued Table 4.3.9

Kecamatan Subdistrict	Tanah Longsor/Landslide		
	2018	2019	2020
(1)	(8)	(9)	(10)
Sei Balai	–	–	–
Tanjung Tiram	–	–	–
Nibung Hangus	–	–	–
Talawi	–	–	–
Datuk Tanah Datar	–	–	–
Limapuluh	–	–	1
Lima Puluh Pesisir	–	–	–
Datuk Lima Puluh	–	–	–
Air Putih	–	–	–
Sei Suka	–	–	–
Laut Tador	–	–	–
Medang Deras	–	–	–
Batu Bara	–	–	1

Catatan/Note: ¹ Desa pada tabel ini termasuk Unit Permukiman Transmigrasi (UPT) yang masih dibina oleh kementerian terkait dan nagari di Kabupaten/Kota Sumatera Barat/Villages in this table are included in Transmigration Settlement Unit which is still fostered by the relevant ministries and the nagari in the Province of Sumatera Barat

² Terjadi dalam tiga tahun terakhir sampai dengan saat pencacahan/Occurred during the last three years by the time of enumeration

Sumber/Source: BPS, Pendataan Potensi Desa (Podes)/BPS-Statistics Indonesia, Village Potential Data Collecting

4.4 KRIMINALITAS CRIME

Tabel 4.4.1 Banyaknya Perkara yang Diterima dan Diselesaikan tiap Bulan di Pengadilan Negeri Kisaran untuk Kabupaten Batu Bara, 2020
Number of Cases Received and Completed by Month in Kisaran State Court for Batu Bara Regency, 2020

Bulan/ Month	Perkara Pidana Criminal Case		Perkara Perdata Civil Case		Jumlah Total	
	Diterima Received	Disele- saikan Completed	Diterima Received	Disele- saikan Completed	Diterima Received	Disele- saikan Completed
(1)	(2)	(3)	(4)	(5)	(6)	(7)
Januari / January	42	17	4	-	46	17
Februari / February	39	35	6	2	45	37
Maret / March	26	49	4	1	30	50
April / April	27	26	1	-	28	26
Mei / May	47	9	-	-	47	9
Juni / June	69	62	1	7	70	69
Juli / July	59	68	5	4	64	72
Agustus / August	54	36	4	3	58	39
September / September	46	69	3	1	49	70
Oktober / October	36	35	5	2	41	37
November / November	39	43	3	5	42	48
Desember / December	21	23	2	4	23	27
Jumlah	505	472	38	29	543	501

Catatan/Note: ...

Sumber/Source: Pengadilan Negeri Kisaran/Kisaran's Court of First Instance

Tabel
Table 4.4.2

Jumlah Perkara Pidana (Termasuk Pelanggaran Lalu Lintas) yang Masuk dan Telah Diputuskan di Pengadilan Negeri Kisaran untuk Kabupaten Batu Bara, 2020
Number of Reported and Solved Crime Cases Including Traffic Violations in Kisaran State Court for Batu Bara Regency, 2020

Bulan/ Month	Biasa Regular			Singkat Fast			Lalu Lintas Traffic		
	Sisa Bln Lalu	Masuk	Putus	Sisa Bln Lalu	Masuk	Putus	Sisa Bln Lalu	Masuk	Putus
(1)	(2)	(3)	(4)	(5)	(6)	(7)	(8)	(9)	(10)
Januari / January	21	42	17	-	-	-	-	516	516
Februari / February	49	39	35	-	-	-	-	1 027	1 027
Maret / March	54	26	49	-	-	-	-	1 190	1 190
April / April	32	27	26	-	-	-	-	398	398
Mei / May	12	47	9	-	-	-	-	-	-
Juni / June	50	69	62	-	-	-	-	-	-
Juli / July	56	59	68	-	-	-	-	176	176
Agustus / August	46	54	36	-	-	-	-	523	523
September / September	64	46	69	-	-	-	-	284	284
Oktober / October	40	36	35	-	-	-	-	83	83
November / November	41	39	43	-	-	-	-	94	94
Desember / December	37	21	23	-	-	-	-	33	33

Catatan/Note: ...

Sumber/Source: Pengadilan Negeri Kisaran/Kisaran's Court of First Instance

Tabel
Table 4.4.3

**Jumlah Perkara Perdata yang Masuk dan Telah
Diputuskan di Pengadilan Negeri Kisaran untuk
Kabupaten Batu Bara, 2020**
*Number of Reported and Solved Civil Cases in Kisaran State
Court for Batu Bara Regency, 2020*

Bulan/ Month	Jenis Perkara / Type of Cases					
	Gugatan / Suits			Permohonan / Petition		
	Sisa Bln Lalu	Masuk	Putus	Sisa Bln Lalu	Masuk	Putus
(1)	(2)	(3)	(4)	(5)	(6)	(7)
Januari / January	8	4	2	-	3	3
Februari / February	10	6	5	-	4	2
Maret / March	11	4	2	2	9	8
April / April	13	1	2	3	1	4
Mei / May	12	-	-	-	2	1
Juni / June	12	1	7	1	7	7
Juli / July	6	5	4	1	1	2
Agustus / August	7	4	3	-	2	1
September / September	8	3	1	1	11	11
Oktober / October	10	5	2	1	2	2
November / November	13	3	5	1	3	3
Desember / December	11	2	4	1	2	2

Catatan/Note: ...

Sumber/Source: Pengadilan Negeri Kisaran/Kisaran's Court of First Instance

Tabel
Table 4.4.4

**Jumlah Perkara Tindak Pidana dan Tahanan Kejaksaan
Negeri Batu Bara Menurut Jenis Perkara, 2020**
*Number of Cases Crime and Prisoners of State Prosecution of
Batu Bara by Type of Cases, 2020*

Bulan/ Month	Jumlah Tahanan Number of Prisoners	Jumlah Perkara yang Dapat Diselesaikan Number of Solved Cases			Jumlah Total
		Umum General Crimes	Narkotika Narcotics	Lainnya Others	
(1)	(2)	(3)	(4)	(5)	(6)
Januari / January	25	7	2	3	12
Februari / February	47	18	15	4	37
Maret / March	21	10	34	4	48
April / April	36	7	15	4	26
Mei / May	61	16	18	2	36
Juni / June	52	9	19	3	31
Juli / July	55	10	6	11	27
Agustus / August	61	18	22	10	50
September / September	51	28	20	5	53
Oktober / October	46	22	32	4	58
November / November	40	24	21	4	49
Desember / December	54	11	17	12	40
Jumlah	549	180	221	66	467

Catatan/Note: ...

Sumber/Source: Kejaksaan Negeri Batu Bara/State Prosecution of Batu Bara

Tabel
Table 4.4.5**Jumlah Perkara Tindak Pidana Umum yang Diselesaikan dan Dieksekusi oleh Kejaksaan Negeri Batu Bara, 2020**
Number of Cases by General Crime of Salvation by State Prosecution of Batu Bara, 2020

Bulan/ Month	Jumlah Perkara Masuk Number of Incoming Cases	Hasil Penyelesaian Type of Salvation			
		Dilimpahkan ke PN Brought up to Higher Court	Dikirim ke Kejaksaan Lain Sent to Other	Divonis/ Diputus Hakim State Prosecution	Dieksekusi/ Dilaksanakan Executed
(1)	(2)	(3)	(4)	(5)	(6)
Januari / January	21	24	-	12	12
Februari / February	60	49	-	37	37
Maret / March	72	21	-	48	48
April / April	52	33	-	26	26
Mei / May	50	54	-	36	36
Juni / June	70	58	-	31	31
Juli / July	37	49	-	27	27
Agustus / August	50	55	-	50	50
September / September	42	42	-	53	53
Oktober / October	51	39	-	58	58
November / November	37	39	-	49	49
Desember / December	35	43	-	40	40
Jumlah	577	506	-	467	467

Catatan/Note: ...

Sumber/Source: Kejaksaan Negeri Batu Bara/State Prosecution of Batu Bara

Tabel
Table 4.4.6**Jumlah Perkara Tindak Pidana Khusus yang Diselesaikan dan Dieksekusi oleh Kejaksaan Negeri Batu Bara, 2020**
Number of Cases by Special Crime of Salvation by State Prosecution of Batu Bara, 2020

Bulan/ Month	Jumlah Perkara Masuk Number of Incoming Cases	Hasil Penyelesaian Type of Salvation			
		Dilimpahkan ke PN Brought up to Higher Court	Dikirim ke Kejaksaan Lain Sent to Other	Divonis/ Diputus Hakim State Prosecution	Dieksekusi/ Dilaksanakan Executed
(1)	(2)	(3)	(4)	(5)	(6)
Januari / January	-	-	-	-	-
Februari / February	4	-	-	-	-
Maret / March	-	4	-	-	-
April / April	-	-	-	-	-
Mei / May	1	1	-	-	-
Juni / June	-	-	-	-	-
Juli / July	-	-	-	-	-
Agustus / August	-	-	-	-	-
September / September	-	-	-	-	-
Oktober / October	-	-	-	5	-
November / November	-	-	-	-	-
Desember / December	-	-	-	-	-
Jumlah	5	5	-	5	-

Catatan/Note: ...

Sumber/Source: Kejaksaan Negeri Batu Bara/State Prosecution of Batu Bara

Tabel
Table 4.4.7**Jumlah Tindak Pidana Menurut Kepolisian Sektor di
Kabupaten Batu Bara, 2018-2020**
*Number of Reported Criminal Cases by Subdistrict Police
Office in Batu Bara Regency, 2018-2020*

Kepolisian Sektor Subdistrict Police Office	2018	2019	2020
(1)	(2)	(3)	(4)
Labuhan Ruku	64	117	202
Lima Puluh	90	59	106
Indrapura	148	124	229
Medang Deras	72	79	97
Polres Batu Bara	290	243	285
Jumlah	664	622	919

Catatan/Note: ...

Sumber/Source: POLRES Batu Bara/ Batu Bara Regency Police Department

Tabel
Table 4.4.8

**Persentase Penyelesaian Tindak Pidana Menurut
Kepolisian Sektor di Kabupaten Batu Bara, 2018-2020**
*Percentage of Crime Clearance Rate by Subdistrict Police
Office in Batu Bara Regency, 2018-2020*

Kepolisian Sektor Subdistrict Police Office	2018	2019	2020
(1)	(2)	(3)	(4)
Labuhan Ruku	46	108	145
Lima Puluh	65	59	68
Indrapura	104	88	144
Medang Deras	46	69	82
Polres Batu Bara	194	133	173
Jumlah	455	457	612

Catatan/Note: ...

Sumber/Source: POLRES Batu Bara/ Batu Bara Regency Police Department

Tabel
Table 4.4.9

**Jumlah Peristiwa Kejahatan/Pelanggaran yang
Dilaporkan dan Diselesaikan Menurut Jenis Pelanggaran
di Kabupaten Batu Bara, 2020**
*Number of Reported and Solved Crimes by Type of
Violations in Batu Bara Regency, 2020*

Jenis Kejahatan/Pelanggaran <i>Type of Crimes/Violations</i>	Dilaporkan <i>Reported</i>	Diselesaikan <i>Solved</i>
(1)	(2)	(3)
KEJAHATAN KONVENSIONAL		
Terhadap ketertiban umum	-	-
Membahayakan keamanan umum bagi orang/ barang	-	-
Sengaja menimbulkan kebakaran/banjir (pembakaran)	2	1
Karena alpa menimbulkan kebakaran	8	8
Memberi suap	-	-
Sumpah palsu dan keterangan palsu	-	-
Pemalsuan materai	1	-
Pemalsuan surat	9	5
Perzinahan	3	1
Perkosaan	1	1
Permainan judi	19	19
Penghinaan	26	20
Penculikan	1	1
Perbuatan yang tidak menyenangkan	9	3
Kejahatan terhadap jiwa orang/pembunuhan	2	1
Penganiayaan berat	176	137
Kelalaian mengakibatkan orang mati	1	-
Kelalaian mengakibatkan orang luka	-	-
Pencurian biasa	13	12
Pencurian dengan pemberatan	168	111

Lanjutan Tabel/*Continued Table 4.4.9*

Jenis Kejahatan/Pelanggaran <i>Type of Crimes/Violations</i>	Dilaporkan <i>Reported</i>	Diselesaikan <i>Solved</i>
(1)	(2)	(3)
Pencurian ringan	88	64
Pencurian dengan kekerasan	25	19
Pemerasan dan pengancaman	19	12
Penggelapan	71	38
Penipuan/perbuatan curang	61	39
Menghancurkan atau merusak barang	17	9
Menerima suap	-	-
Penadahan	-	-
Penganiayaan anak dibawah umur	-	-
Kekerasan dalam rumah tangga	31	17
Penyalahgunaan senjata api/bahan peledak/Sajam Aniring	1	-
Kejahatan narkotika (dalam negeri/lokal)	-	-
Kejahatan psikotropika (dalam negeri/lokal)	-	-
Terorisme (dalam negeri/lokal)	-	-
Perompakan/pembajakan (dalam negeri/lokal)	-	-
Perdagangan Manusia/TIP (dalam negeri/lokal)	-	-
Pernikahan dibawah umur /Larikan anak dibawah umur	-	-
HAKI	-	-
Pencucian uang/ <i>Money Laundry</i> (dalam negeri/lokal)	-	-
Kejahatan dunia maya/ <i>Cyber Crime</i> (dalam negeri/lokal)	3	-

Lanjutan Tabel/*Continued Table 4.4.9*

Jenis Kejahatan/Pelanggaran <i>Type of Crimes/Violations</i>	Dilaporkan <i>Reported</i>	Diselesaikan <i>Solved</i>
(1)	(2)	(3)
Kejahatan pasar modal	-	-
Kasus Tanah	-	3
Curanmor R2	48	15
Curanmor R4	4	-
Curas Senpi	-	-
Curas Sajam	-	-
Obat Keras	-	-
Pemilikan senpi ilegal	-	1
Terhadap keamanan negara	-	-
Terhadap Presiden/Wakil Presiden	-	-
Uang palsu	1	1
Pembunuhan	2	1
Han berbahaya	-	-
Penyelundupan	-	-
Perbankan	-	-
P O A	-	-
Prod & Dagang	-	-
SARA	-	-
Pencurian kawat telpon	-	-
Pencurian kayu	-	-

Lanjutan Tabel/*Continued Table 4.4.9*

Jenis Kejahatan/Pelanggaran <i>Type of Crimes/Violations</i>	Dilaporkan <i>Reported</i>	Diselesaikan <i>Solved</i>
(1)	(2)	(3)
Pembajakan	-	-
Kenakalan remaja	-	-
Kara Koneksitas	-	-
Kecelakaan KA	-	-
Kecelakaan Laut	-	-
Kecelakaan Udara	-	-
Aborsi	-	-
Miras	-	-
Terhadap negara sahabat, kepala sahabat & wakilnya	-	-
Terhadap kewajiban dan hak kenegaraan	-	-
Terhadap asal usul dan perkawinan	2	-
Merusak, Gar kesopanan/kesusilaan dimuka umum/porno	-	1
Pencurian dalam lingkungan keluarga	4	3
Merugikan pemiutang/orang yang berhak	-	-
Penerbitan dan percetakan	-	-
Laka lantast korban luka (tanpa korban manusia)	-	-
Laka lantast korban mati	-	-
Laka kereta api korban mati Fudisial	-	-
Laka laut korban mati	-	-
Laka udara korban mati	-	-

Lanjutan Tabel/*Continued Table* 4.4.9

Jenis Kejahatan/Pelanggaran <i>Type of Crimes/Violations</i>	Dilaporkan <i>Reported</i>	Diselesaikan <i>Solved</i>
(1)	(2)	(3)
Ledakan bom	-	-
Penembakan	-	-
Premanisme	-	-
Gul pok anarkis Anarkis	-	-
Gul pok radikal Radikal	-	-
Cabul	35	35
TKI Illegal	-	-
Imigran gelap	-	-
Kecelakaan Kerja	-	-
Unjuk rasa anarkis	1	1
KEJAHATAN TRANSNASIONAL		
Narkotika dan Psikotropika	-	-
Terorisme	-	-
Perampokan/Pembajakan	-	-
Perdagangan manusia/Trafficking In Person	-	-
Pencucian Uang/Money Loundring	-	-
Kejahatan Dunia Maya/Cyber Crime	-	-
Penyelundupan Senjata Api/Arm Smugling	-	-
Kejahatan Ekonomi Lintas Negara/Trans Economy Crime	-	-
Kejahatan Transnasional lainnya/uu konsumen	-	-

Lanjutan Tabel/*Continued Table 4.4.9*

Jenis Kejahatan/Pelanggaran <i>Type of Crimes/Violations</i>	Dilaporkan <i>Reported</i>	Diselesaikan <i>Solved</i>
(1)	(2)	(3)
Korupsi	1	-
Illegal Logging	-	-
Illegal Fishing	-	-
Illegal Mining	-	-
Lingkungan hidup	-	-
Fiskal	-	-
BBM Illegal	-	-
Penyelundupan	-	-
Cukai	-	-
Telekomunikasi	-	-
Karatina	-	-
Pemalsuan Mata Uang dan Uang Kertas	-	-
Kejahatan terhadap kekayaan negara lainnya	-	-
KEJAHATAN TERHADAP KEKAYAAN NEGARA	-	-
Konflik Suku, Agama, Ras dan Antar Golongan (SARA)	-	-
Separatisme	-	-
Terhadap Keamanan Negara/Makar	-	-
Terhadap martabat kedudukan Pres/Wapres	-	-
Konflik Oknum TNI-Polri/Konflik Aparat	-	-
Bentrok Massa	-	-
Pemogokan Buruh	1	-
Unjuk Rasa Anarkis	-	-
Perkelahian Pelajar/Mahasiswa	-	-
Kejahatan Berimplikasi Kontijensi Lainnya	-	-

Lanjutan Tabel/*Continued Table* 4.4.9

Jenis Kejahatan/Pelanggaran <i>Type of Crimes/Violations</i>	Dilaporkan <i>Reported</i>	Diselesaikan <i>Solved</i>
(1)	(2)	(3)
PELANGGARAN HAK ASASI MANUSIA (HAM)		
Pelanggaran HAM Berat (Genocide)	-	-
Pembunuhan (Sistematis dan Meluas)	-	-
Pemusnahan (Sistematis dan Meluas)	-	-
Pengusiran atau Pindahan Penduduk secara paksa	-	-
Perampasan Kemerdekaan atau Perampasan Kebebasan Fisik lain secara sewenang-wenang yang melanggar ketentuan pokok hukum internasional	-	-
Penyiksaan (Sistematis dan Meluas)	-	-
Perkosaan, Perbudakan Seksual, Pelacuran Secara Paksa, Pemaksaan Kehamilan, Pemandulan atau Sterilisasi Secara paksa dalam bentuk kekerasan seksual yang setara	-	-
Penganiayaan terhadap suatu kelompok tertentu atau perkumpulan yang didasari persamaan paham politik, ras, kebangsaan, etnis, budaya, agama, jenis kelamin atau alasan lain yang telah diakui secara universal sebagai hal yang dilarang menurut hukum internasional	-	-
Penghilangan orang secara paksa	-	-
Kejahatan apartheid	-	-
Torture (Penganiayaan oleh aparat)	-	-
Pelanggaran dalam hal penyampaian pendapat di muka umum	-	-
Kekerasan dalam rumah tangga	-	-
Pelanggaran HAM terhadap anak	-	-
Pelanggaran HAM lainnya	-	-
Jumlah	824	547

Catatan/*Note*: ...Sumber/*Source*: POLRES Batu Bara/*Batu Bara Regency Police Department*

Tabel
Table 4.4.10

Jumlah Narapidana, Tahanan/Titipan Menurut Jenis Kelamin di Lembaga Pemasyarakatan Labuhan Ruku untuk Kabupaten Batu Bara, 2020
Number of Prisoners and Accused by Sex in Labuhan Ruku Correction Institution for Batu Bara Regency, 2020

Jenis Kejahatan/ Pelanggaran <i>Type of Crimes/Violations</i>	Pasal KUHP/ Undang-Undang	Narapidana <i>Prisoners</i>		Tahanan/ Titipan <i>Accused</i>		Jumlah <i>Total</i>	
		Lk <i>M</i>	Pr <i>F</i>	Lk <i>M</i>	Pr <i>F</i>	Lk <i>M</i>	Pr <i>F</i>
(1)	(2)	(3)	(4)	(5)	(6)	(7)	(8)
1. Pembakaran / <i>Arsons</i>	187-198	-	-	-	-	-	-
2. Mata Uang / <i>Currency</i>	244-251	-	-	-	-	-	-
3. Materai / <i>Seal Forgeries</i>	253-275	-	-	-	-	-	-
4. Kesusilaan / <i>Morality</i>	281-297	4	-	-	-	4	-
5. Perjudian / <i>Gamblings</i>	303	81	-	4	-	85	-
6. Pembunuhan / <i>Murders</i>	338-350	1	-	8	-	9	-
7. Penganiayaan / <i>Mistretments</i>	351-356	45	-	9	-	54	-
8. Pencurian / <i>Robbery</i>	362-364	373	-	28	-	401	-
9. Perampokan / <i>Armed Robbery</i>	365	30	-	-	-	30	-
10. Penggelapan / <i>Embezzlements</i>	372-375	40	-	14	-	54	-
11. Penipuan / <i>Swindles</i>	378-395	14	1	-	2	14	-
12. Penadahan / <i>Fences</i>	480-481	26	-	2	-	28	-
13. Narkotika / <i>Narcotic</i>	UU RI 35/2009	787	29	233	1	1020	30
14. Korupsi / <i>Corruption</i>	UU RI 21/2000	2	-	-	-	2	-
15. Lainnya / <i>Others</i>		42	-	14	-	56	-
16. Perlindungan Anak	UU RI 35/2014	36	1	8	-	45	-
17. <i>Humman Trafficking</i>	UU RI 39/2004	-	-	-	-	-	-
Jumlah		481	31	320	3	1802	33

Catatan/Note: ...

Sumber/Source: Lembaga Pemasyarakatan Labuhan Ruku/Labuhan Ruku Correctional Institution

Tabel
Table 4.4.11

Jumlah Narapidana yang Dihukum Berdasarkan Putusan Pengadilan Negeri di Lapas Labuhan Ruku untuk Kabupaten Batu Bara, 2020
Number of Sentenced Prisoners Under State Court Decision in Labuhan Ruku Correctional Institution for Batu Bara Regency, 2020

Bulan/ Month	Pidana Penjara/ Prison Criminal												
	Hukuman Mati Death Penalty		Seumur Hidup Life Sentences		Lebih dari 3 Tahun More Than 3 Years				1 s.d. 3 Tahun 1 until 3 Years				
					Dewasa Adult		Anak-Anak Children		Dewasa Adult		Anak-Anak Children		
	L M	P F	L M	P F	L M	P F	L M	P F	L M	P F	L M	P F	
(1)	(2)	(3)	(4)	(5)	(6)	(7)	(8)	(9)	(10)	(11)	(12)	(13)	
Januari / January	-	-	-	-	34	3	-	-	14	-	-	-	-
Februari / February	-	-	-	-	41	2	-	-	16	-	1	-	-
Maret / March	-	-	-	-	39	1	-	-	21	-	-	-	-
April / April	-	-	-	-	37	-	-	-	27	1	-	-	-
Mei / May	-	-	-	-	51	2	-	-	14	-	1	-	-
Juni / June	-	-	-	-	37	2	-	-	17	-	-	-	-
Juli / July	-	-	-	-	48	1	-	-	24	2	1	-	-
Agustus / August	-	-	-	-	59	1	-	-	29	-	-	-	-
September / September	-	-	-	-	63	3	-	-	35	1	-	-	-
Oktober / October	-	-	-	-	55	2	-	-	27	-	1	-	-
November / November	1	-	2	-	64	1	-	-	18	2	-	-	-
Desember / December	-	-	-	-	67	1	-	-	30	-	1	-	-

Lanjutan Tabel/*Continued Table 4.4.11*

Bulan/ Month	Pidana Penjara/ Prison Criminal							
	3 s.d. 12 Bulan 3 until 12 Month				Kurang dari 3 Bulan Less Than 3 Month			
	Dewasa Adult		Anak-Anak Children		Dewasa Adult		Anak-Anak Children	
	L M	P F	L M	P F	L M	P F	L M	P F
(1)	(14)	(15)	(16)	(17)	(18)	(19)	(20)	(21)
Januari / January	27	1	1	-	-	-	-	-
Februari / February	28	-	1	1	-	1	1	-
Maret / March	19	2	-	-	-	-	1	-
April / April	24	-	-	2	-	1	-	-
Mei / May	19	1	1	-	-	3	-	-
Juni / June	24	1	-	-	1	-	-	-
Juli / July	21	-	-	1	-	-	-	-
Agustus / August	12	2	-	-	1	-	-	-
September / September	22	1	-	1	-	1	-	-
Oktober / October	27	2	-	2	-	-	-	-
November / November	38	-	-	-	-	-	-	-
Desember / December	35	1	-	-	1	-	-	-

Lanjutan Tabel/*Continued Table* 4.4.11

Bulan/ Month	Pidana Kurung/Denda Imprisonment				Jumlah Total	
	Dewasa Adult		Anak-Anak Children		L M	P F
	L M	P F	L M	P F		
(1)	(22)	(23)	(24)	(25)	(26)	(27)
Januari / January	9	-	-	-	85	4
Februari / February	14	-	-	-	102	4
Maret / March	8	-	-	-	88	3
April / April	4	-	-	-	92	4
Mei / May	5	-	-	-	91	6
Juni / June	13	-	-	-	92	3
Juli / July	9	-	-	-	103	4
Agustus / August	25	-	-	-	126	3
September / September	12	-	-	-	132	7
Oktober / October	9	-	-	-	119	6
November / November	12	-	-	-	135	3
Desember / December	21	-	-	-	155	2

Catatan/Note: ...

Sumber/Source: Lembaga Pemasyarakatan Labuhan Ruku/Labuhan Ruku Correctional Institution

4.5 KEMISKINAN POVERTY

Tabel 4.5.1 **Garis Kemiskinan, Jumlah, dan Persentase Penduduk Miskin di Kabupaten Batu Bara, 2013–2020**
Poverty Line, Number, and Percentage of Poor People in Batu Bara Regency, 2013–2020

Tahun Year	Garis Kemiskinan (rupiah/kapita/bulan) Poverty Line (rupiah/capita/month)	Jumlah Penduduk Miskin (ribu) Number of Poor People (thousand)	Persentase Penduduk Miskin Percentage of Poor People
(1)	(2)	(3)	(4)
2013	303 494	46,86	11,92
2014	310 494	44,72	11,25
2015	320 422	50,37	12,61
2016	347 533	49,42	12,24
2017	363 741	50,91	12,48
2018	381 651	51,78	12,57
2019	408 417	50,46	12,14
2020	452 393	49,78	11,88

Catatan/Note: ...

Sumber/Source: BPS, Survei Sosial Ekonomi Nasional Maret/BPS-Statistics Indonesia, March National Socioeconomic Survey

Tabel
Table 4.5.2

Indeks Kedalaman Kemiskinan dan Indeks Keparahan Kemiskinan di Kabupaten Batu Bara, 2015–2020
Poverty Gap Index and Poverty Severity Index in Batu Bara Regency, 2015–2020

Tahun Year	Indeks Kedalaman Kemiskinan Poverty Gap Index	Indeks Keparahan Kemiskinan Poverty Severity Index
(1)	(2)	(3)
2015	1,46	0,31
2016	1,72	0,43
2017	1,46	0,32
2018	2,22	0,57
2019	1,63	0,34
2020	1,61	0,37

Catatan/Note: ...

Sumber/Source: BPS, Survei Sosial Ekonomi Nasional Maret/BPS-Statistics Indonesia, March National Socioeconomic Survey

Tabel 4.5.3 Jumlah Keluarga Menurut Kecamatan dan Klasifikasi Keluarga di Kabupaten Batu Bara, 2020
Number of Households by Subdistrict and Household Classification in Batu Bara Regency 2020

Kecamatan Subdistrict	Pra Sejahtera Pre-prosperous Family	Keluarga Sejahtera Prosperous Family				Jumlah Total
		I	II	III	III+	
(1)	(2)	(3)	(4)	(5)	(6)	(7)
Sei Balai	539	1 236	3 835	748	348	6 706
Tanjung Tiram	2 847	3 540	3 475	891	271	11 024
Nibung Hangus	1 891	2 107	3 976	567	110	8 351
Talawi	448	2 203	3 215	1 964	252	8 082
Datuk Tanah Datar	438	1 830	3 137	1 598	554	7 557
Lima Puluh	1 134	2 024	3 305	2 373	172	9 008
Lima Puluh Pesisir	2 005	2 857	2 150	994	246	8 252
Datuk Lima Puluh	1 313	2 289	2 772	650	200	7 224
Air Putih	584	1 677	7 592	2 820	1 170	13 843
Sei Suka	25	390	898	311	78	1 702
Laut Tador	30	1 067	3 016	1 229	368	5 710
Medang Deras	1 379	2 711	4 320	2 927	928	12 265
Batu Bara	12 633	23 931	41 691	17 072	4 697	99 724

Catatan/Note: ...

Sumber/Source: Badan Pengendalian Penduduk dan Keluarga Berencana Kabupaten Batu Bara/Population Control and Family Planning Office of Batu Bara Regency

Tabel
Table 4.5.4**Banyaknya Keluarga Menurut Tingkat Kesejahteraan tiap Kecamatan di Kabupaten Batu Bara, 2011-2020**
Number of Family by Prosperity Level and Subdistricts in Batu Bara Regency, 2011-2020

Tahun Year	Tingkat Kesejahteraan Level of Prosperity				
	Pra-S	KS-I	KS-II	KS-III	KS-III Plus
(1)	(2)	(3)	(4)	(5)	(6)
2011	11 344	13 521	34 796	27 028	6 459
2012	11 484	13 709	35 284	27 406	6 549
2013	11 394	17 572	28 991	30 157	11 479
2014	10 317	17 311	33 235	30 216	11 618
2015	10 317	17 314	33 235	30 165	102 693
2016	2 103	19 337	34 280	28 614	9 670
2017	14 295	21 364	32 879	20 324	8 629
2018	13 904	22 563	41 493	18 623	5 024
2019	13 183	23 368	41 424	19 755	5 918
2020	12 633	23 937	41 691	17 072	4 697

Catatan/Note: ...

Sumber/Source: Badan Pengendalian Penduduk dan Keluarga Berencana Kabupaten Batu Bara/*Population Control and Family Planning Office of Batu Bara Regency*

4.6 SOSIAL LAINNYA OTHER SOCIAL

Tabel 4.6.1 **Jumlah Panti Asuhan Menurut Kecamatan, Status, Kapasitas dan Penghuni di Kabupaten Batu Bara, 2020**
Table 4.6.1 **Number of Orphan Ages by Subdistrict, Status, Capacity and Occupant in Batu Bara Regency, 2020**

Kecamatan Subdistrict	Pemerintah State			Swasta Private		
	Jumlah Total	Kapasitas Capacity	Penghuni Occupant	Jumlah Total	Kapasitas Capacity	Penghuni Occupant
(1)	(2)	(3)	(4)	(5)	(6)	(7)
Sei Balai	1	-	-	-	-	-
Tanjung Tiram	1	50	-	-	-	-
Nibung Hangus	-	-	-	-	-	-
Talawi	1	-	-	-	-	-
Datuk Tanah Datar	-	-	-	-	-	-
Lima Puluh	-	-	-	-	-	-
Lima Puluh Pesisir	-	-	-	-	-	-
Datuk Lima Puluh	-	-	-	-	-	-
Air Putih	-	-	-	-	-	-
Sei Suka	-	-	-	-	-	-
Laut Tador	-	-	-	-	-	-
Medang Deras	1	50	-	-	-	-
Batu Bara	4	100	-	-	-	-

Catatan/Note: ...

Sumber/Source: Dinas Sosial Kabupaten Batu Bara/Social Section Regional Secretariat of Batu Bara Regency

Tabel
Table 4.6.2

**Jumlah Penyandang Masalah Kesejahteraan Sosial (PMKS)
Menurut Kecamatan di Kabupaten Batu Bara, 2020
Number of Peoples with Social Welfare Problem by
Subdistrict in Batu Bara Regency, 2020**

Kecamatan Subdistrict	Jenis PMKS Kinds of Disabled Social Welfare Problem					
	Anak Balita Terlantar <i>Neglected Childhood</i>	Anak Terlantar Waif	Anak Berhadapan Dengan Hukum <i>Children in Conflict With the Law</i>	Anak Jalanan Street Children	Anak Dengan Kedisabil- itan <i>Children With Disabilities</i>	Anak Korban Tindak Kekerasan <i>Children Victims of Violence</i>
(1)	(2)	(3)	(4)	(5)	(6)	(7)
Sei Balai	-	-	-	-	8	-
Tanjung Tiram	-	8	-	-	4	5
Nibung Hangus	1	7	5	-	2	-
Talawi	10	96	12	-	8	12
Datuk Tanah Datar	6	53	-	-	2	-
Lima Puluh	-	45	15	-	1	15
Lima Puluh Pesisir	4	50	-	12	-	-
Datuk Lima Puluh	4	39	-	-	-	-
Air Putih	-	29	4	-	22	4
Sei Suka	-	-	1	-	3	1
Laut Tador	-	-	-	-	4	-
Medang Deras	3	20	1	-	14	1
Batu Bara	28	347	38	12	68	38

Lanjutan Tabel/Continued Table 4.6.2

Kecamatan Subdistrict	Jenis PMKS Kinds of Disabled Social Welfare Problem					
	Anak Memerlukan Perlindungan Khusus Children Requires Special Protection	Lanjut Usia Terlantar Neglected Elderly	Penyandang Disabilitas Persons with Disabilities	Tuna Susila Sluttish	Gelan- dangan Vagrant	Pengemis Beggar
(1)	(8)	(9)	(10)	(11)	(12)	(13)
Sei Balai	-	86	-	1	-	-
Tanjung Tiram	-	50	-	-	-	-
Nibung Hangus	-	9	-	-	7	7
Talawi	-	271	-	-	1	20
Datuk Tanah Datar	-	111	-	-	-	-
Lima Puluh	-	223	-	-	11	25
Lima Puluh Pesisir	-	420	-	-	1	5
Datuk Lima Puluh	-	49	-	3	-	1
Air Putih	-	322	-	-	1	1
Sei Suka	-	6	-	-	1	1
Laut Tador	-	62	-	-	-	1
Medang Deras	-	62	-	-	-	-
Batu Bara	-	1 671	-	4	22	61

Lanjutan Tabel/*Continued Table 4.6.2*

Kecamatan <i>Subdistrict</i>	Jenis PMKS <i>Kinds of Disabled Social Welfare Problem</i>					
	Pemulung <i>Scavengers</i>	Kelompok Minoritas <i>Minorities</i>	Bekas Warga Binaan Lembaga Pemasya- rakatan <i>Former Residents Patronage Penitentiary</i>	Penderita HIV/AIDS <i>Trubled Families Social Psycho- logical</i>	Korban Penyalah- gunaan NAPZA <i>Drug Abusers</i>	Korban Trafficking <i>Victims of Trafficking</i>
(1)	(14)	(15)	(16)	(17)	(18)	(19)
Sei Balai	-	-	-	-	-	-
Tanjung Tiram	-	-	-	-	-	-
Nibung Hangus	-	-	-	-	-	-
Talawi	-	-	-	-	-	-
Datuk Tanah Datar	-	-	-	-	-	-
Lima Puluh	-	-	-	-	-	-
Lima Puluh Pesisir	-	-	-	-	-	-
Datuk Lima Puluh	-	-	-	-	-	-
Air Putih	-	-	-	-	-	-
Sei Suka	-	-	-	-	-	-
Laut Tador	-	-	-	-	-	-
Medang Deras	-	-	-	-	-	-
Batu Bara	-	-	-	-	-	-

Lanjutan Tabel/Continued Table 4.6.2

Kecamatan <i>Subdistrict</i>	Jenis PMKS <i>Kinds of Disabled Social Welfare Problem</i>					
	Pemulung <i>Scavengers</i>	Kelompok Minoritas <i>Minorities</i>	Bekas Warga Binaan Lembaga Pemasya- rakatan <i>Former Residents Patronage Penitentiary</i>	Penderita HIV/AIDS <i>Trubled Families Social Psycho- logical</i>	Korban Penyalah- gunaan NAPZA <i>Drug Abusers</i>	Korban Trafficking <i>Victims of Trafficking</i>
(1)	(14)	(15)	(16)	(17)	(18)	(19)
Sei Balai	-	-	-	-	-	-
Tanjung Tiram	-	-	-	-	-	-
Nibung Hangus	-	-	-	-	-	-
Talawi	-	-	-	-	-	-
Datuk Tanah Datar	-	-	-	-	-	-
Lima Puluh	-	-	-	-	-	-
Lima Puluh Pesisir	-	-	-	-	-	-
Datuk Lima Puluh	-	-	-	-	-	-
Air Putih	-	-	-	-	-	-
Sei Suka	-	-	-	-	-	-
Laut Tador	-	-	-	-	-	-
Medang Deras	-	-	-	-	-	-
Batu Bara	-	-	-	-	-	-

Lanjutan Tabel/*Continued Table 4.6.2*

Kecamatan <i>Subdistrict</i>	Jenis PMKS <i>Kinds of Disabled Social Welfare Problem</i>				
	Korban Tindak Kekerasan <i>Victims of Violence</i>	Pekerja Migran Bermasalah Sosial <i>Social Problematic Migrant Workers</i>	Korban Bencana Alam <i>Victims of Natural Disasters</i>	Korban Bencana Sosial <i>Social Disaster Victims</i>	Wanita Rawan Sosial Ekonomi <i>Socio-economic Prone Women</i>
(1)	(20)	(21)	(22)	(23)	(24)
Sei Balai	4	-	-	-	-
Tanjung Tiram	12	-	-	-	-
Nibung Hangus	2	-	-	-	-
Talawi	4	-	-	-	-
Datuk Tanah Datar	8	-	-	-	-
Lima Puluh	5	-	-	-	-
Lima Puluh Pesisir	2	-	-	-	-
Datuk Lima Puluh	-	-	-	-	-
Air Putih	2	-	-	-	-
Sei Suka	3	-	-	-	-
Laut Tador	1	-	-	-	-
Medang Deras	5	-	-	-	-
Batu Bara	48	-	-	-	-

Lanjutan Tabel/Continued Table 4.6.2

Kecamatan Subdistrict	Jenis PMKS Kinds of Disabled Social Welfare Problem				Jumlah Total
	Keluarga Bermasalah Sosial Psikologis Trubled Families Social Psychological	Komunitas Adat Terpencil Remote Indigenous Communities	Fakir Miskin The Poor (jiwa/ persons)	Keluarga Berumah Tidak Layak Huni Family of Not Livable House (rumah/ houses)	
(1)	(25)	(26)	(27)	(28)	(29)
Sei Balai	-	-	-	-	-
Tanjung Tiram	-	-	-	-	-
Nibung Hangus	-	-	-	-	-
Talawi	-	-	-	-	-
Datuk Tanah Datar	-	-	-	-	-
Lima Puluh	-	-	-	-	-
Lima Puluh Pesisir	-	-	-	-	-
Datuk Lima Puluh	-	-	-	-	-
Air Putih	-	-	-	-	-
Sei Suka	-	-	-	-	-
Laut Tador	-	-	-	-	-
Medang Deras	-	-	-	-	-
Batu Bara	-	-	-	-	2 337

Catatan/Note: ...

Sumber/Source: Dinas Sosial Kabupaten Batu Bara/Social Section Regional Secretariat of Batu Bara Regency

Tabel
Table 4.6.3**Jumlah Pendayagunaan Perpustakaan Daerah Menurut Jenisnya di Kabupaten Batu Bara, 2020**
Number of Local Library Administrative by Type in Batu Bara Regency, 2020

Jenis Pendayagunaan Type of Administrative	Jumlah Total
(1)	(2)
1. Anggota	13 163
2. Pengunjung	1 201
3. Buku yang dipinjam	464
4. Peminjam	420
5. Pengunjung perpustakaan keliling	687
Jumlah	15 471 Orang dan 464 Judul

Catatan/Note: ...

Sumber/Source: Dinas Perpustakaan Kabupaten Batu Bara/Libraries Office of Batu Bara Regency

Tabel 4.6.4 **Jumlah Perpustakaan Binaan Menurut Jenisnya di Kabupaten Batu Bara, 2020**
Number of Scouted Library by Type in Batu Bara Regency, 2020

Jenis Pendayagunaan Type of Administrative	Jumlah Total
(1)	(2)
1. Perpustakaan Desa/Kelurahan	133
2. Perpustakaan Kecamatan	3
3. Perpustakaan Puskesmas	2
4. Perpustakaan LAPAS	1
5. Perpustakaan Karang Taruna	1
6. Perpustakaan Masjid	7
7. Perpustakaan Gereja	5
8. Taman Bacaan Masyarakat (TBM)	19
9. Perpustakaan Inalum (BUMN)	1
10. Perpustakaan Sekolah	312
11. Rumah Baca	2
12. Perpustakaan Nelayan	1
Jumlah	487

Catatan/Note: ...

Sumber/Source: Dinas Perpustakaan Kabupaten Batu Bara/Libraries Office of Batu Bara Regency

Tabel
Table 4.6.5

Jumlah Koleksi Perpustakaan Daerah Menurut Jenisnya di Kabupaten Batu Bara, 2020
Number of Local Library Collection by Type in Batu Bara Regency, 2020

Jenis Koleksi <i>Type of Collection</i>	Judul <i>Title</i>	Jumlah <i>Total</i>	
		(1)	(2)
1. Buku	10 258	24 946	
2. Surat Kabar	123	8 892	
3. Majalah	67	572	
4. Brosur Perpustakaan	-	-	
5. Peta	5	5	
6. Globe	1	1	
7. Permainan/Alat Peraga	-	-	
8. Audio Visual	100	100	
Jumlah	10 554	34 516	

Catatan/Note: ...

Sumber/Source: Dinas Perpustakaan Kabupaten Batu Bara/*Libraries Office of Batu Bara Regency*

Tabel 4.6.6 **Jumlah Akte Kelahiran yang Dikeluarkan Menurut Kecamatan di Kabupaten Batu Bara, 2016-2020**
Table 4.6.6 **Number of Birth Certificates are issued by Subdistrict in Batu Bara Regency, 2016-2020**

Kecamatan Subdistrict	2016	2017	2018	2019	2020
(1)	(2)	(3)	(4)	(5)	(6)
Sei Balai	116	571	5 697	6 055	6 538
Tanjung Tiram	321	3 701	13 880	15 114	8 858
Nibung H Angus	-	-	-	-	8 190
Talawi	350	1 475	12 209	13 345	8 641
Datuk Tanah Datar	-	-	-	-	6 063
Lima Puluh	656	1 950	20 758	22 419	7 976
Lima Puluh Pesisir	-	-	-	-	9 767
Datuk Lima Puluh	-	-	-	-	6 500
Air Putih	310	1 027	9 943	10 894	11 729
Sei Suka	577	1 053	11 672	12 634	8 602
Laut Tador	-	-	-	-	4 456
Medang Deras	266	1 665	13 252	13 994	14 999
Batu Bara	2 596	11 442	87 411	94 455	102 891

Catatan/Note: ...

Sumber/Source: Dinas Kependudukan dan Pencatatan Sipil Kabupaten Batu Bara/Civil Registration Office of Batu Bara Regency

Tahukah Anda?

Did you know?

16.348

Lahan pertanian sawah
Agriculture Land for Rice Field

hektar
hectare

Produksi Hasil Perkebunan
Production of Estate

190.213 Ton



686,37 Ton



52.530
Ton



PENJELASAN TEKNIS

1. Lahan sawah adalah lahan pertanian yang berpetak-petak dan dibatasi oleh pematang (galengan), saluran untuk menahan/ menyalurkan air, yang biasanya ditanami padi sawah tanpa memandang dari mana diperoleh atau status lahan tersebut. Lahan yang dimaksud termasuk lahan yang terdaftar di Pajak Bumi Bangunan, luran Pembangunan Daerah, lahan bengkok, lahan serobotan, lahan rawa yang ditanami padi dan lahan bekas tanaman tahunan yang telah dijadikan sawah, baik yang ditanami padi, palawija atau tanaman semusim lainnya.
2. Data pokok tanaman pangan yang dikumpulkan adalah luas panen dan produktivitas (hasil per hektar). Produksi tanaman pangan merupakan hasil perkalian antara luas panen dengan produktivitas. Pengumpulan data luas panen dilakukan setiap bulan dengan pendekatan area kecamatan di seluruh wilayah Indonesia. Pengumpulan data produktivitas dilakukan melalui pengukuran langsung pada plot ubinan berukuran $2\frac{1}{2}$ m x $2\frac{1}{2}$ m. Pengumpulan data produktivitas dilakukan setiap subround (empat bulanan) pada waktu panen petani.

TECHNICAL NOTES

1. *Wetland is agricultural land that separated by small dykes to resist water, where the main crop is usually wetland paddy without considering where it is got from or the status of the land. It includes the land that is registered at land income tax office, regional development contribution, 'bengkok' land, illegal ownership, swamps for rice cultivation, and annual crop land mark that has been used as rice field, which are both planted with paddy, secondary crops or the other seasonal crops.*
2. *The main food crops data collected consists of harvested area and productivity (yield per hectare). Food crops production is generated by harvested area multiplied by productivity. The harvested area data is collected every month using sub district area approach in all sub district in Indonesia. The productivity data collection is conducted by a direct measurement in $2\frac{1}{2}$ m x $2\frac{1}{2}$ m crop cutting plot. The productivity measurement is conducted in every subround (four monthly) at the time when farmers are harvesting their crops.*

3. Data produksi padi dan palawija yang disajikan adalah dalam kualitas: gabah kering giling (padi), pipilan kering (jagung), biji kering (kedelai dan kacang tanah), dan umbi basah (ubi kayu dan ubi jalar).

Production of paddy and secondary crops data are presented in the form of: dry unhusked rice (paddy), dry loose maize (maize), dry shells crops (soybeans and peanuts), and fresh roots (cassava and sweet potatoes).

4. Tanaman sayuran dan buah-buahan semusim

Tanaman sayuran semusim adalah tanaman sumber vitamin, garam mineral dan lain-lain yang dikonsumsi dari bagian tanaman yang berupa daun, bunga, buah, dan umbinya, yang berumur kurang dari satu tahun.

Tanaman buah-buahan semusim adalah tanaman sumber vitamin, garam mineral, dan lain-lain yang dikonsumsi dari bagian tanaman yang berupa buah, berumur kurang dari satu tahun, tidak berbentuk pohon/rumpun tetapi menjalar dan berbatang lunak.

*Seasonal vegetable and fruit plants **Seasonal vegetable plants** are plants which are the sources of vitamin, mineral salt, etc, consumed from the part of the plant in the form of leaf, flower, fruit, and root with the age of less than one year. **Seasonal fruit plants** are plants which are the sources of vitamin, mineral salt, etc, consumed from the part of the plant in the form of fruits. These plants are creeps with the age of less than one year.*

5. Tanaman buah-buahan dan sayuran tahunan

Tanaman buah-buahan tahunan adalah tanaman sumber vitamin, garam mineral, dan lain-lain yang dikonsumsi dari bagian tanaman yang berupa buah dan merupakan tanaman tahunan.

Tanaman sayuran tahunan adalah tanaman sumber vitamin, garam mineral, dan lain-lain yang dikonsumsi dari bagian tanaman yang berupa daun dan atau buah

*Annual fruit and vegetable plants **Annual fruit plants** are plants which are the sources of vitamin, contained mineral salt, etc, consumed from the part of plant in the form of fruit and more than one year of age. **Annual vegetable plants** are plants which are the sources of vitamin, contained mineral salt, etc, consumed from the part of the plant in the form of vegetable and more than one year of age.*

yang berumur lebih dari satu tahun.

6. Tanaman biofarmaka adalah tanaman yang bermanfaat untuk obat-obatan, kosmetik, dan kesehatan yang dikonsumsi atau digunakan dari bagian-bagian tanaman seperti daun, batang, buah, umbi (rimpang) ataupun akar.
 7. Tanaman hias adalah tanaman yang mempunyai nilai keindahan baik bentuk, warna daun, tajuk maupun bunganya, sering digunakan untuk penghias pekarangan dan lain sebagainya.
 8. Luas panen tanaman hortikultura adalah luas tanaman sayuran, buah-buahan, biofarmaka, dan tanaman hias yang diambil hasilnya/dipanen pada periode pelaporan.
 9. Luas panen untuk tanaman sayuran adalah luas tanaman yang dipanen sekaligus/habis/dibongkar dan luas tanaman yang dipanen berkali-kali (lebih dari satu kali)/belum habis.
Tanaman yang dipanen sekaligus/ habis/dibongkar adalah tanaman yang sehabis panen langsung dibongkar/dicabut, terdiri dari bawang merah, bawang putih, bawang daun, kentang, kol/kubis, kembang kol, petsai/sawi, wortel,
6. *Medicinal plants are plants which are useful for medicine. It is consumed from part of the plant such as leaf, flower, fruit, tuber, and root.*
 7. *Ornamental plants are plants which have a beauty value, either in shape, colour of leaf or crown of flower, and they are often used as a yard decorator.*
 8. *Harvested area of horticulture is area which vegetable, fruit, medicinal and ornamental plant of crop harvested during the period of report.*
 9. *Harvested area of vegetables is area of entirely plant harvested/ demolished and plant harvested several times/undemolished.*
Entirely plants harvested/ demolished are plants usually harvested once and demolished to be substituted by other plants, consisting of: shallots, garlic, leeks, potato, cabbage, cauli flower, mustard green, carrots, chinese radish, and red kidney beans.
Plants harvested several times/ undemolished are plants usually

lobak, dan kacang merah.

Tanaman yang dipanen berkali-kali (lebih dari satu kali)/belum habis adalah tanaman yang pemanenannya lebih dari satu kali dan biasanya dibongkar apabila panen terakhir sudah tidak memadai lagi, terdiri dari: kacang panjang, cabe besar, cabe rawit, jamur, tomat, terung, buncis, ketimun, labu siam, kangkung, bayam, melon, semangka, dan blewah.

harvested more than once and demolished in the case that the last harvest was economically not profitable. They consist of: yard long beans, chili, small chili, mushroom, tomatoes, egg plant, fresh beans, cucumber, pumpkin/chajota, swamp cabbage, spinach, melon, watermelon, and blewah.

10. Produksi hortikultura adalah hasil menurut bentuk produk dari setiap tanaman sayuran, buah-buahan, biofarmaka dan tanaman hias yang diambil berdasarkan luas yang dipanen/tanaman yang menghasilkan pada bulan/triwulan laporan.

10. *Horticulture production is the standard production quantity form of vegetable, fruit, medicinal and ornamental plant based on harvested area/the number of production plants reported monthly/quarterly.*

11. Kawasan hutan adalah wilayah tertentu yang berupa hutan, yang ditunjuk dan atau ditetapkan oleh pemerintah untuk dipertahankan keberadaannya sebagai hutan tetap. Hal ini untuk menjamin kepastian hukum mengenai status kawasan hutan, letak batas dan luas suatu wilayah tertentu yang sudah ditunjuk menjadi kawasan hutan tetap.

11. *Forest Area is a specific territory of forest ecosystem determined and or decided by the government as a permanent forest. Such decision is important to maintain the size of forest area and to ensure its legitimation and boundary demarcation of permanent forest.*

12. Berdasarkan Undang-Undang No. 41 Tahun 1999 tentang Kehutanan, kawasan hutan dibagi ke dalam kelompok Hutan Konservasi, Hutan Lindung, dan

12. *In accordance to the Act on Forestry No. 41/1999, forest area is categorized as Conservation Forest, Protection Forest and Production Forest.*

Hutan Produksi.

13. Hutan Konservasi adalah kawasan hutan dengan ciri khas tertentu, yang mempunyai fungsi pokok pengawetan keanekaragaman tumbuhan dan satwa serta ekosistemnya.
 14. Hutan Lindung adalah kawasan hutan yang mempunyai fungsi pokok sebagai perlindungan sistem penyangga kehidupan untuk mengatur tata air, mencegah banjir, mengendalikan erosi, mencegah intrusi air laut, dan memelihara kesuburan tanah.
 15. Hutan Produksi adalah kawasan hutan yang mempunyai fungsi pokok memproduksi hasil hutan. Hutan produksi terdiri dari Hutan Produksi Tetap (HP), Hutan Produksi Terbatas (HPT), dan Hutan Produksi yang dapat dikonversi.
 16. Reboisasi atau rehabilitasi hutan bertujuan untuk menghutankan kembali kawasan hutan yang kritis di wilayah daerah aliran sungai (DAS) yang dilaksanakan bersama masyarakat secara partisipatif.
 17. Pemanfaatan hasil hutan kayu adalah segala bentuk usaha yang memanfaatkan dan mengusahakan hasil hutan kayu dengan tidak merusak lingkungan dan tidak mengurangi
13. *Conservation Forest is a forest area having specific characteristic established for the purposes of conservation of animal and plant species as well as their ecosystem.*
 14. *Protection Forest is a forest area designated to serve life support system, maintain hydrological system, prevent of flood, erosion control, seawater intrusion, and maintain soil fertility.*
 15. *Production Forest is a forest area designated mainly to promote sustainable forest production. Production forest is classified as permanent production forest, limited production forest, and convertible production forest.*
 16. *Reforestation or forest rehabilitation is intended to rehabilitate the critical land inside forest area or watershed to improve their ecological and hydrological functions. The activities were conducted with active participation of local communities who live nearby the target area.*
 17. *Commercial utilization of timber as forest product is activities to utilize timber without destructing*

fungsi pokok hutan. Kegiatan ini hanya dapat dilaksanakan pada areal hutan yang memiliki potensi untuk dilakukan kegiatan pemanfaatan hasil hutan kayu dan dapat dilaksanakan setelah diperoleh izin usaha.

the environment and undermining the main functions of the forest area. Those activities could only be executed in forest area with high commercial timber value with license.

18. Produksi hasil hutan utama yang dihasilkan dari hutan adalah kayu bulat. Produksi kayu bulat ini dihasilkan dari hutan alam melalui kegiatan perusahaan Hak Pengusahaan Hutan (HPH/IUPHHK), kegiatan ijin pemanfaatan kayu (IPK) dalam rangka pembukaan wilayah hutan, pembangunan Hutan Tanaman Industri (HTI), serta kegiatan hutan rakyat.

18. *The main product of commercial forest operation is log. The log is harvested from various sources such as natural forest granted to concessionaires (IUPHHK/HPH), land clearing activities (IPK), industrial forest plantation (HTI) and community forest.*

19. Kayu Gergajian merupakan kayu hasil konversi kayu bulat dengan menggunakan mesin gergaji, mempunyai bentuk yang teratur dengan sisi-sisi sejajar dan sudut-sudutnya siku dengan ketebalan tidak lebih dari 6 cm dan kadar air tidak lebih dari 18 persen. Kayu gergajian yang diolah langsung dari kayu bulat, wajib didukung dengan dokumen yang sah.

19. *Sawn Timber Constitutes a sawmill product derived from logs as raw material. The product is characterized with regular forms having parallel sides at right angle to each other, thickness not more than 6 cm and moisture content not to exceed 18 percent. Sawn timber produced directly from logs must be certified by a legal document.*

20. Kayu Lapis adalah panel kayu yang tersusun dari lapisan veneer dibagian luarnya, sedangkan dibagian intinya (core) bisa berupa veneer atau material lain, diikat dengan lem kemudian di-

20. *Plywood is wood panel consisting of layers pressed together in between veneers; the core may be veneer or some other material, bound together with glue and pressed tightly together to make*

press (ditekan) sedemikian rupa sehingga menjadi panel yang kuat. Termasuk dalam artian ini adalah kayu lapis yang dilapisi lagi dengan material lain.

a strong panel. Included to this definition is plywood covered with other materials.

21. Data statistik perikanan merupakan data sekunder yang bersumber dari Direktorat Jenderal Perikanan Tangkap dan Direktorat Jenderal Budidaya. Statistik perikanan dibedakan atas data Perikanan Tangkap dan Perikanan Budidaya. Perikanan Tangkap diklasifikasikan atas penangkapan ikan di laut dan penangkapan ikan di perairan umum. Perikanan Budidaya diklasifikasikan atas jenis budidaya yaitu budidaya laut, tambak, kolam, karamba, jaring apung, dan sawah.
21. *Fishery Statistics are secondary data obtained from the Directorate General of Capture Fisheries and Directorate General of Aquaculture. Fishery statistics are categorized into capture fisheries and aquaculture. Capture fisheries are further classified into marine capture fisheries and inland open water capture fisheries. Aquaculture are further classified into several types of culture: marine culture, brackish water pond, fresh water pond, cage, floating net, and fish breeding in paddy fields.*
22. Rumah Tangga Perikanan Tangkap adalah rumah tangga yang melakukan kegiatan penangkapan ikan/binatang air lainnya/tanaman air dengan tujuan sebagian/seluruh hasilnya untuk dijual.
22. *A capture fishery household is a household conducting activities in catching fishes/other aquatic animals/aquatic plants, for which the products are wholly or partly to be sold.*
23. Rumah Tangga Perikanan Budidaya adalah rumah tangga yang melakukan kegiatan budidaya ikan/binatang air lainnya/tanaman air dengan tujuan sebagian/seluruh hasilnya untuk dijual.
23. *An aquaculture fishery household is a household conducting activities in culturing fishes/other aquatic animals/aquatic plants, for which the products are wholly or partly to be sold different types of parameters.*

ULASAN

DESCRIPTION

5.1 Tanaman Pangan

Pada tahun 2020 produksi padi sawah di Batu Bara mengalami penurunan dibandingkan tahun 2018 yaitu sekitar 1,9 persen. Produksi padi sawah tahun 2020 mencapai 166.054,13,93 ton dengan rata-rata produksi 57,61 kw/ha. Kecamatan dengan produksi padi terbesar adalah Air Putih dan Medang Deras. Sedangkan produksi padi ladang pada tahun yang sama adalah nol karena di Batu Bara tidak ada yang mengusahakan padi ladang.

Produsen jagung terbesar di Batu Bara untuk tahun 2020 adalah Kecamatan Nibung Hangus dengan produksi sebesar 2.867,18 ton atau 70,12 persen dari total produksi jagung di Batu Bara yang mencapai 4.089,16 ton.

Tanaman ubi kayu diusahakan di seluruh kecamatan induk di Batu Bara kecuali Tanjung Tiram. Produksi tahun 2020 menurun dibandingkan tahun 2019, dari 30.811,65 ton menjadi 13.745,70 ton.

Untuk tanaman bahan makanan lainnya seperti kacang kedelai, kacang tanah dan kacang hijau, mengalami peningkatan produksinya, kecuali ubi jalar.

5.2 Hortikultura

Pada tahun 2020 produksi cabai besar di Batu Bara mencapai 101.956 kw. Kecamatan dengan produksi cabe terbesar adalah Lima Puluh Pesisir

5.1 Food Crops

In 2020 paddy production at Batu Bara has decreased compared to the year 2019 is about 1.9 percent. Paddy production in 2020 reached 166,054.93 tons with an average production of 57.61 kw/ha. Districts with the largest rice production is Air Putih and Medang Deras. While rice production in the same field is zero because at Batu Bara no effort paddy fields.

Largest corn producer Batu Bara for the year 2020 is Nibung Hangus with production of 2,867.18 tons or 70.12 percent of total corn production in the coal which reaches 4,089.16 tons.

Cassava crop cultivated in all parent districts in Batu Bara, except Tanjung Tiram. Production in 2020 increased compared to the year 2019, from 30,811.65 tons to 13,745.70 tons.

For other food crops such as soybeans, peanuts and green beans have increased, except sweet potatoes.

5.2 Horticulture

In the year 2020 big chilli production in Batu Bara reached 101,956 qy. The largest red chilli production is Lima Puluh Pesisir followed Sei Suka and Laut Tador.

disusul Sei Suka dan Laut Tador. Untuk produksi buah-buahan di Kabupaten Batu Bara yang paling banyak adalah buah pisang sebanyak 20.376 kw, rambutan 10.668 kw, dan buah mangga 9.609 kw. Kecamatan dengan produksi pisang terbesar adalah Nibung Hangus disusul Air Putih dan Sei Suka.

5.3 Perkebunan

Kabupaten Batu Bara merupakan salah satu sentra perkebunan di Sumatera Utara. Komoditi penting yang dihasilkan perkebunan di Kabupaten Batu Bara adalah karet, kelapa sawit, kelapa, coklat dan pinang.

Produksi karet pada tahun 2020 sebesar 686,37 ton. Kecamatan Laut Tador dan Sei Suka merupakan kecamatan penghasil karet terbesar di Batu Bara.

Tanaman kelapa sawit ditanam di seluruh kecamatan di Kabupaten Batu Bara. Produksi kelapa sawit TBS (Tanda Buah Segar) tahun 2020 sebesar 190.213 ton dengan total luas tanaman 12.097 ha. Nibung Hangus merupakan kecamatan penghasil kelapa sawit terbesar di Batu Bara.

Produksi tanaman kelapa (kopra) di Batu Bara tahun 2019 mencapai 52.530 ton dengan luas tanaman mencapai 8.755 ha. Kecamatan Nibung Hangus merupakan penghasil kelapa (kopra) terbesar di Batu Bara dengan total produksi 15.378 ton.

Produksi kakao pada tahun 2020 sebesar 2.579,85 ton. Kecamatan Tanjung Tiram merupakan penghasil terbesar kakao di Batu Bara.

For the production of fruits in Batu Bara Regency is at most as much banana 20,376 qui, 10,668 qui of rambutans, 9,609 qui of mango. The largest banana production is Nibung Hangus followed Air Putih and Sei Suka.

5.3 Estate Crops

Batu Bara Regency is one of the estate crops center in Sumatera Utara Province. With rubber, oil palm, coconuts, cocoa and arecanuts as the main commodities.

Rubber production in 2020 amounted to 686,37 tons. Laut Tador and Sei Suka is the largest rubber producing in Batu Bara Regency.

Palm oil plantations are planted throughout the district in Batu Bara Regency. Production of oil palm fresh fruit bunches (Fresh signs of fruit) in 2020 amounted to 193,213 tons with a total area of 12,097 ha. Nibung Hangus is the district's largest palm oil producer in Batu Bara.

Coconut (kopra) production of Batu Bara Regency in 2020 reached 52,530 tons with the planted area reached 8,755 ha. Nibung Hangus is the biggest coconut (kopra) producer in Batu Bara Regency with 15,378 tons.

Cocoa production in 2020 amounted to 2,579.85 tons. Tanjung Tiram is the largest producer of cocoa in Batu Bara.

Arecanuts production in 2020

Produksi pinang pada tahun 2020 sebesar 212 ton yang berarti mengalami peningkatan dibandingkan tahun 2019. Kecamatan Medang Deras,

amounted to 212 tons, which means has increased compared to the year 2019. Talawi, Air Putih and Medang Deras is the largest producer of arecanuts in Batu Bara.

Talawi dan Air Putih penghasil terbesar pinang di Batu Bara.

Besides smallholder estates, Batu Bara Regency is also the center of Large Scale Estates, which ran by private and government (PNP/PTP). Oil palm and rubber are their main commodities.

Selain perkebunan yang dikelola oleh rakyat, Batu Bara juga merupakan sentra perkebunan yang dikelola oleh swasta dan BUMN (PNP/PTP). Komoditas yang diusahakan antara lain karet dan kelapa sawit.

5.4 Animal Husbandry

The largest poultry meat production in 2020 is broiler that is equal to 1,363.82 tons, for the largest small livestock is pig that 11,10 tons, and for large livestock are cow with 267.95 tons.

5.4 Peternakan

Produksi daging unggas tahun 2020 yang terbesar adalah ayam ras pedaging yaitu sebesar 1.363,82 ton, untuk ternak kecil yang terbesar adalah babi yaitu 11,10 ton dan untuk ternak besar adalah sapi dengan produksi daging sebesar 267,95 ton.

5.5 Fishery

Marine fish production in the Batu Bara in the year 2020 amounted to 31,430.37 tons, while inland fish amounted to 10.50 tons. The highest production by the District of Tanjung Tiram that is equal to 8,413.23 tons, followed Talawi with the production of 7,249.01 tons.

5.5 Perikanan

Produksi ikan tangkap dari laut di Batu Bara pada tahun 2020 sebesar 31.430,37 ton sedangkan ikan tangkap dari perairan umum sebesar 10,50. Produksi terbesar dihasilkan oleh Kecamatan Tanjung Tiram yaitu sebesar 8.413,23 ton disusul Talawi dengan produksi sebesar 7.249,01 ton.

Aquaculture production in the Batu Bara in the year 2020 amounted to 1,630.18 tons. Total of 44 tons from marine culture, 553.44 tons from brackish water pond, 1.017,26 tons from fresh water pond and 15.50 tons from floating cage net.

Produksi perikanan budidaya di Batu Bara tahun 2020 sebanyak 1.630,18 ton. Sebanyak 44 ton dari hasil budidaya laut, 553,42 ton dari

Number of aquaculture households were 3,012 households, consisting of 110

hasil budidaya tambak, 1.017,26 ton dari hasil budidaya kolam dan 15,50 hasil jaring apung.

Jumlah rumah tangga perikanan budidaya sebanyak 3.012 rumah tangga, terdiri dari 110 rumah tangga budidaya laut, 290 rumah tangga petambak, dan 2.607 rumah tangga budidaya kolam.

5.6 Kehutanan

Menurut fungsinya hutan dibagi menjadi hutan suaka marga satwa, hutan lindung, hutan produksi terbatas, hutan produksi, hutan konversi dan hutan wisata. Total areal hutan di Batu Bara mencapai 3.672,56 ha yang dirinci atas 46,09 persen hutan produksi terbatas dan 53,91 persen hutan lindung.

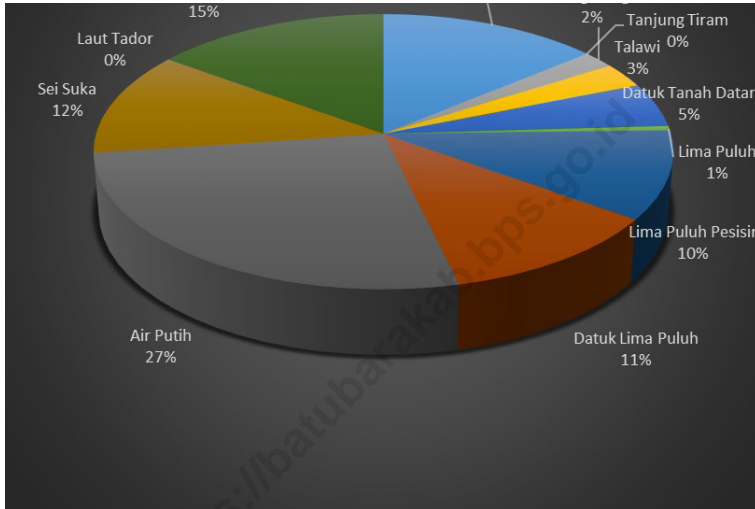
marine culture households, 290 brackish water pond households and 2607 fresh water pond households.

5.6 Forestry

According to its function, forestland use consists of animal reservation forest, production forest, limited production forest and conservation forest. The total forest area of Batu Bara Regency was 3,672.56 hectares, comprising of 46.09 percent limited production forest and 53.91 percent protection forest.

Gambar 5.1
Figures

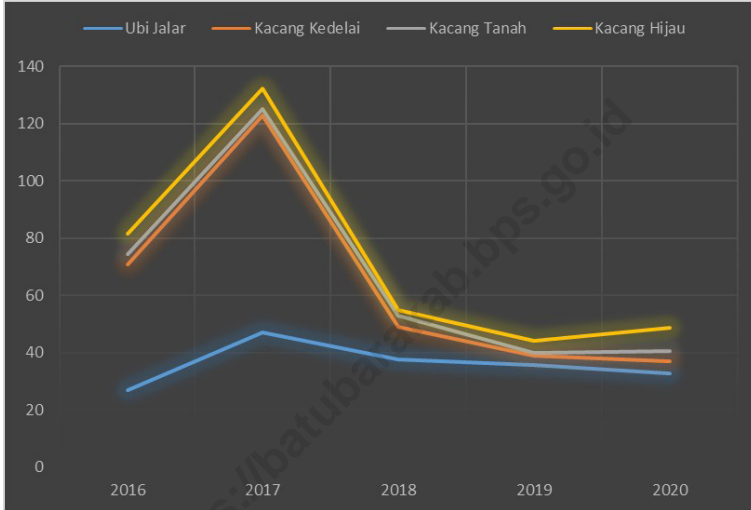
**Persentase Jumlah Produksi Padi (Sawah+Ladang)
Menurut Kecamatan di Kabupaten Batu Bara, 2020**
**Percentage of Paddy Production by Subdistrict in Batu
Bara Regency, 2020**



Sumber/Source : Dinas Pertanian Kabupaten Batu Bara/Agriculture Office of Batu Bara Regency

Gambar 5.2
Figures

Produksi Ubi Jalar, Kacang Kedelai, Kacang Tanah, dan Kacang Hijau di Kabupaten Batu Bara, 2016 – 2020
Production of Sweet Potatoes, Soybeans, Peanuts, and Small Green Peans in Batu Bara Regency, 2016 – 2020



Sumber/Source : Dinas Pertanian Kabupaten Batu Bara/Agriculture Office of Batu Bara Regency

5.1 TANAMAN PANGAN
FOOD CROPS

Tabel 5.1.1 **Luas Lahan Pertanian Untuk Persawahan Menurut Kecamatan di Kabupaten Batu Bara (hektar), 2020**
Table 5.1.1 **Total Agriculture Land for Rice Fields by Subdistricts in Batu Bara Regency (hectar), 2020**

Kecamatan <i>Subdistrict</i>	Lahan Pertanian Sawah <i>Agriculture Land for Rice Fields</i>
(1)	(2)
Sei Balai	2 153,00
Tanjung Tiram	-
Nibung Hangus	337,00
Talawi	443,50
Datuk Tanah Datar	751,00
Lima Puluh	77,32
Lima Puluh Pesisir	2 100,00
Datuk Lima Puluh	1 547,06
Air Putih	4 118,00
Sei Suka	1 488,00
Laut Tador	5,00
Medang Deras	3 328,00
Batu Bara	16 347,88

Catatan/Note: ...

Sumber/Source: Laporan Statistik Pertanian Tanaman Pangan, Penggunaan Lahan/Statistic Report of Food Crops, land utilization

Tabel
Table 5.1.2

Luas Lahan Sawah Menurut Jenis Pengairan dan Kecamatan di Kabupaten Batu Bara (hektar), 2020
Area of Wetland by Type of Irrigation and Subdistricts in Batu Bara Regency (hectar), 2020

Kecamatan Subdistrict	Irigasi Irrigation	Tadah Hujan Rainfed	Rawa Pasang Surut Tidal Marsh	Rawa Lebak Lowland Marsh	Jumlah Total
(1)	(2)	(3)	(4)	(5)	(6)
Sei Balai	2153,00	-	-	-	2153,00
Tanjung Tiram	-	-	-	-	-
Nibung Hangus	227,00	110,00	-	-	337,00
Talawi	-	443,50	-	-	443,50
Datuk Tanah Datar	751,00	-	-	-	751,00
Lima Puluh	77,32	-	-	-	77,32
Lima Puluh Pesisir	2098,00	2,00	-	-	2 100,00
Datuk Lima Puluh	1507,06	40,00	-	-	1 547,06
Air Putih	4118,00	-	-	-	4 118,00
Sei Suka	1480,00	8,00	-	-	1 488,00
Laut Tador	5,00	-	-	-	5,00
Medang Deras	2313,00	1 015,00	-	-	3 328,00
Batu Bara	14729,38	1618,50	-	-	16 347,88

Catatan/Note: ...

Sumber/Source: Laporan Statistik Pertanian Tanaman Pangan, Penggunaan Lahan/Statistic Report of Food Crops, land utilization

Tabel
Table 5.1.3

Luas Lahan Tegal/Kebun, Ladang/Huma, dan Lahan yang Sementara Tidak Diusahakan Menurut Kecamatan di Kabupaten Batu Bara (hektar), 2020
Area of Dry Field/Garden, Shifting Cultivation, Land and Temporarily Unused Land by Subdistricts in Batu Bara Regency (hectar), 2020

Kecamatan Subdistrict	Tegal/Kebun Dry Field/Garden	Ladang/Huma Shifting Cultivation	Sementara Tidak Diusahakan Temporarily Unused
(1)	(2)	(3)	(4)
Sei Balai	75,70	0,50	-
Tanjung Tiram	50,00	78,00	45,00
Nibung Hangus	-	450,00	120,00
Talawi	36,00	-	-
Datuk Tanah Datar	88,00	-	-
Lima Puluh	150,00	40,00	17,00
Lima Puluh Pesisir	116,00	30,00	-
Datuk Lima Puluh	210,00	70,00	-
Air Putih	49,00	738,30	-
Sei Suka	27,00	72,00	-
Laut Tador	31,00	159,50	-
Medang Deras	11,00	-	-
Batu Bara	843,70	1638,30	182,00

Catatan/Note: ...

Sumber/Source: Laporan Statistik Pertanian Tanaman Pangan, Penggunaan Lahan/Statistic Report of Food Crops, land utilization

Tabel
Table 5.1.4

**Luas Tanam, Luas Panen, Produksi, dan Rata-Rata
Produksi Padi Sawah Menurut Kecamatan di Kabupaten
Batu Bara, 2020**
*Planted Area, Harvested Area, Production, and Average
Yield per Hectare of Wetland Paddy by Subdistricts in Batu
Bara Regency, 2020*

Kecamatan Subdistrict	Luas Tanam Planted Area (Ha)	Luas Panen Harvested Area (Ha)	Produksi Production (Ton)	Rata-Rata Produksi Average Yield per Hectare (Kw/Ha)
(1)	(2)	(3)	(4)	(5)
Sei Balai	2 987,10	4 040,10	2 3117,45	57,22
Tanjung Tiram	-	-	-	0,00
Nibung H Angus	329,40	592,50	3 377,25	57,00
Talawi	957,00	854,60	4 802,85	56,20
Datuk Tanah Datar	1 403,60	1 519,80	8 693,26	57,20
Lima Puluh	172,80	148,30	845,31	57,00
Lima Puluh Pesisir	3 160,60	3 064,20	17 272,90	56,37
Datuk Lima Puluh	3 022,50	3 382,60	18 780,20	55,52
Air Putih	7 098,50	7 511,90	43 967,15	58,53
Sei Suka	2 674,10	3 541,10	20 393,19	57,59
Laut Tador	9,60	9,60	53,76	56,00
Medang Deras	6 119,20	4 159,80	24 750,81	59,50
Batu Bara	27 934,40	28 824,50	166 054,13	57,61

Catatan/Note: ...

Sumber/Source: Dinas Pertanian Kabupaten Batu Bara/Agriculture Office of Batu Bara Regency

Tabel 5.1.5 **Luas Tanam, Luas Panen, Produksi, dan Rata-Rata Produksi Jagung Menurut Kecamatan di Kabupaten Batu Bara, 2020**
Planted Area, Harvested Area, Production, and Average Yield per Hectare of Corn by Subdistricts in Batu Bara Regency, 2020

Kecamatan Subdistrict	Luas Tanam Planted Area (Ha)	Luas Panen Harvested Area (Ha)	Produksi Production (Ton)	Rata-Rata Produksi Average Yield per Hectare (Kw/Ha)
(1)	(2)	(3)	(4)	(5)
Sei Balai	5,00	-	-	-
Tanjung Tiram	130,00	63,00	-	-
Nibung Hangus	602,00	494,00	2 867,18	58,04
Talawi	10,00	10,00	52,00	52,00
Datuk Tanah Datar	-	-	-	-
Lima Puluh	1,20	1,20	6,00	50,00
Lima Puluh Pesisir	-	-	-	-
Datuk Lima Puluh	5,20	2,50	13,00	52,00
Air Putih	87,60	77,30	445,48	57,63
Sei Suka	27,00	27,00	135,00	50,00
Laut Tador	31,00	31,00	170,50	55,00
Medang Deras	106,50	80,00	400,00	50,00
Batu Bara	1 005,50	786,00	4 089,16	52,01

Catatan/Note: ...

Sumber/Source: Dinas Pertanian Kabupaten Batu Bara/Agriculture Office of Batu Bara Regency

Tabel
Table 5.1.6

**Luas Tanam, Luas Panen, Produksi, dan Rata-Rata
Produksi Kacang Kedelai Menurut Kecamatan di
Kabupaten Batu Bara, 2020**
*Planted Area, Harvested Area, Production, and Average
Yieldmper Hectare of Soybeans by Subdistricts in Batu Bara
Regency, 2020*

Kecamatan Subdistrict	Luas Tanam Planted Area (Ha)	Luas Panen Harvested Area (Ha)	Produksi Production (Ton)	Rata-Rata Produksi Average Yield per Hectare (Kw/Ha)
(1)	(2)	(3)	(4)	(5)
Sei Balai	0,20	-	-	-
Tanjung Tiram	-	-	-	-
Nibung H Angus	-	-	-	-
Talawi	-	-	-	-
Datuk Tanah Datar	-	-	-	-
Lima Puluh	-	-	-	-
Lima Puluh Pesisir	-	-	-	-
Datuk Lima Puluh	-	-	-	-
Air Putih	2,90	2,90	4,22	14,55
Sei Suka	-	-	-	-
Laut Tador	-	-	-	-
Medang Deras	-	-	-	-
Batu Bara	3,10	2,90	4,22	14,55

Catatan/Note: ...

Sumber/Source: Dinas Pertanian Kabupaten Batu Bara/Agriculture Office of Batu Bara Regency

Tabel 5.1.7 **Luas Tanam, Luas Panen, Produksi, dan Rata-Rata Produksi Kacang Tanah Menurut Kecamatan di Kabupaten Batu Bara, 2020**
Planted Area, Harvested Area, Production, and Average Yieldmper Hectare of Peanuts by Subdistricts in Batu Bara Regency, 2020

Kecamatan Subdistrict	Luas Tanam Planted Area (Ha)	Luas Panen Harvested Area (Ha)	Produksi Production (Ton)	Rata-Rata Produksi Average Yield per Hectare (Kw/Ha)
(1)	(2)	(3)	(4)	(5)
Sei Balai	0,40	0,20	0,27	13,66
Tanjung Tiram	-	-	-	-
Nibung H Angus	-	-	-	-
Talawi	-	-	-	-
Datuk Tanah Datar	-	-	-	-
Lima Puluh	0,50	0,50	0,69	13,70
Lima Puluh Pesisir	-	-	-	-
Datuk Lima Puluh	-	-	-	-
Air Putih	1,90	1,90	2,62	13,80
Sei Suka	-	-	-	-
Laut Tador	-	-	-	-
Medang Deras	-	-	-	-
Batu Bara	2,80	2,60	3,58	13,77

Catatan/Note: ...

Sumber/Source: Dinas Pertanian Kabupaten Batu Bara/Agriculture Office of Batu Bara Regency

Tabel
Table 5.1.8

**Luas Tanam, Luas Panen, Produksi, dan Rata-Rata
Produksi Kacang Hijau Menurut Kecamatan di Kabupaten
Batu Bara, 2020**
*Planted Area, Harvested Area, Production, and Average
Yield per Hectare of Green Beans by Subdistricts in Batu
Bara Regency, 2020*

Kecamatan Subdistrict	Luas Tanam Planted Area (Ha)	Luas Panen Harvested Area (Ha)	Produksi Production (Ton)	Rata-Rata Produksi Average Yield per Hectare (Kw/Ha)
(1)	(2)	(3)	(4)	(5)
Sei Balai	2,50	0,50	2,68	53,65
Tanjung Tiram	-	-	-	-
Nibung H Angus	-	-	-	-
Talawi	1,00	1,00	5,50	55,00
Datuk Tanah Datar	-	-	-	-
Lima Puluh	-	-	-	-
Lima Puluh Pesisir	-	-	-	-
Datuk Lima Puluh	-	-	-	-
Air Putih	-	-	-	-
Sei Suka	-	-	-	-
Laut Tador	-	-	-	-
Medang Deras	-	-	-	-
Batu Bara	3,50	1,50	8,18	54,55

Catatan/Note: ...

Sumber/Source: Dinas Pertanian Kabupaten Batu Bara/Agriculture Office of Batu Bara Regency

Tabel
Table 5.1.9

**Luas Tanam, Luas Panen, Produksi, dan Rata-Rata
Produksi Ubi Kayu Menurut Kecamatan di Kabupaten
Batu Bara, 2020**
*Planted Area, Harvested Area, Production, and Average
Yieldmper Hectare of Cassava by Subdistricts in Batu Bara
Regency, 2020*

Kecamatan Subdistrict	Luas Tanam Planted Area (Ha)	Luas Panen Harvested Area (Ha)	Produksi Production (Ton)	Rata-Rata Produksi Average Yield per Hectare (Kw/Ha)
(1)	(2)	(3)	(4)	(5)
Sei Balai	111,00	93,00	3 172,04	341,08
Tanjung Tiram	-	-	-	-
Nibung Hangus	-	-	-	-
Talawi	6,00	8,00	248,51	310,64
Datuk Tanah Datar	48,00	76,00	2 400,00	315,79
Lima Puluh	22,00	12,00	385,00	320,83
Lima Puluh Pesisir	8,00	7,50	240,00	320,00
Datuk Lima Puluh	113,50	107,00	3 600,02	336,45
Air Putih	9,00	6,00	220,11	366,85
Sei Suka	29,50	19,00	600,00	315,79
Laut Tador	70,00	71,00	2 600,02	366,20
Medang Deras	0,00	9,00	280,00	311,11
Batu Bara	417,00	408,50	13 745,70	336,49

Catatan/Note: ...

Sumber/Source: Dinas Pertanian Kabupaten Batu Bara/Agriculture Office of Batu Bara Regency

Tabel
Table 5.1.10

**Luas Tanam, Luas Panen, Produksi, dan Rata-Rata
Produksi Ubi Jalar Menurut Kecamatan di Kabupaten Batu
Bara, 2020**
*Planted Area, Harvested Area, Production, and Average
Yield per Hectare of Sweet Potatoes by Subdistricts in Batu
Bara Regency, 2020*

Kecamatan Subdistrict	Luas Tanam Planted Area (Ha)	Luas Panen Harvested Area (Ha)	Produksi Production (Ton)	Rata-Rata Produksi Average Yield per Hectare (Kw/Ha)
(1)	(2)	(3)	(4)	(5)
Sei Balai	1,50	1,50	26,07	173,81
Tanjung Tiram	-	-	-	-
Nibung H Angus	-	-	-	-
Talawi	-	-	-	-
Datuk Tanah Datar	-	-	-	-
Lima Puluh	0,40	0,40	6,80	170,00
Lima Puluh Pesisir	-	-	-	-
Datuk Lima Puluh	-	-	-	-
Air Putih	-	-	-	-
Sei Suka	-	-	-	-
Laut Tador	-	-	-	-
Medang Deras	-	-	-	-
Batu Bara	1,90	1,90	32,87	173,01

Catatan/Note: ...

Sumber/Source: Dinas Pertanian Kabupaten Batu Bara/Agriculture Office of Batu Bara Regency

Tabel
Table 5.1.11

**Luas Tanam, Luas Panen, Produksi, dan Rata-Rata
Produksi Bahan Makanan Menurut Jenis Tanaman di
Kabupaten Batu Bara, 2020**
*Planted Area, Harvested Area, Production, and Average
Yieldmper Hectare of Green Beans by Type of Crops in Batu
Bara Regency, 2020*

Kecamatan Subdistrict	Luas Tanam Planted Area (Ha)	Luas Panen Harvested Area (Ha)	Produksi Production (Ton)	Rata-Rata Produksi Average Yield per Hectare (Kw/Ha)
(1)	(2)	(3)	(4)	(5)
Padi Sawah/Wetland Paddy	27 934,4	28 824,5	166 057,95	57,61
Padi Ladang/Dryland Paddy	-	-	-	-
Jagung/Corn	1005,5	786	4 087,99	52,01
Kacang Kedelai/Soybeans	3,1	2,9	4,22	14,55
Kacang Tanah/Peanuts	2,8	2,6	3,58	13,77
Kacang Hijau/Green Beans	3,5	1,5	8,18	54,55
Ubi Kayu/Cassava	417	408,5	13 745,62	336,49
Ubi Jalar/Sweet Potatoes	1,9	1,9	32,87	173,01

Catatan/Note: ...

Sumber/Source: Dinas Pertanian Kabupaten Batu Bara/Agriculture Office of Batu Bara Regency

Tabel
Table 5.1.12

**Produksi Padi Sawah Menurut Kecamatan di Kabupaten
Batu Bara (ton), 2016 – 2020**
*Wetland Paddy Production by Subdistricts in Batu Bara
Regency (ton), 2016 – 2020*

Kecamatan Subdistrict	2016	2017	2018	2019	2020
(1)	(2)	(3)	(4)	(5)	(6)
Sei Balai	21 537,98	29 332,23	24 683,62	26 755,00	23 117,45
Tanjung Tiram	5 450,00	7 087,85	6 775,37	-	-
Nibung Hangus	-	-	-	5 177,50	3 377,25
Talawi	11 522,09	17 934,67	14 600,29	4 696,95	4 802,85
Datuk Tanah Datar	-	-	-	9 538,02	8 693,26
Lima Puluh	36 333,26	53 461,15	31 919,97	746,50	845,31
Lima Puluh Pesisir	-	-	-	17 691,37	17 272,90
Datuk Lima Puluh	-	-	-	13 743,78	18 780,20
Air Putih	39 748,55	66 733,78	51 034,38	457,82	43 967,15
Sei Suka	12 395,38	23 550,62	13 308,78	12 794,20	20 393,19
Laut Tador	-	-	-	49,92	53,76
Medang Deras	33 946,61	54 167,78	50 033,58	31 996,62	24 750,81
Batu Bara	160 933,87	252 268,08	192 355,99	169 244,93	166 054,13

Catatan/Note: ...

Sumber/Source: Dinas Pertanian Kabupaten Batu Bara/Agriculture Office of Batu Bara Regency

Tabel 5.1.13 **Produksi Jagung Menurut Kecamatan di Kabupaten Batu Bara (ton), 2016 – 2020**
Table 5.1.13 **Corn Production by Subdistricts in Batu Bara Regency (ton), 2016 – 2020**

Kecamatan Subdistrict	2016	2017	2018	2019	2020
(1)	(2)	(3)	(4)	(5)	(6)
Sei Balai	336,56	277,50	406,14	33,60	-
Tanjung Tiram	4 318,08	3 328,81	2 067,80	-	-
Nibung Hangus	-	-	-	5 387,87	2 867,18
Talawi	465,66	109,87	568,00	60,00	52
Datuk Tanah Datar	-	-	-	-	-
Lima Puluh	633,35	2 263,23	1 090,00	-	6
Lima Puluh Pesisir	-	-	-	799,20	-
Datuk Lima Puluh	-	-	-	0,80	13
Air Putih	73,00	55,86	509,20	122,40	445,48
Sei Suka	958,77	1 784,46	2 677,00	365,72	135,00
Laut Tador	-	-	-	651,90	170,50
Medang Deras	117,60	46,26	244,00	12,00	400,00
Batu Bara	6 903,02	7 866,00	7 562,14	7 433,49	4 089,16

Catatan/Note: ...

Sumber/Source: Dinas Pertanian Kabupaten Batu Bara/Agriculture Office of Batu Bara Regency

Tabel
Table 5.1.14

**Produksi Kacang Kedelai Menurut Kecamatan di
Kabupaten Batu Bara (ton), 2016 – 2020**
*Soybeans Production by Subdistricts in Batu Bara Regency
(ton), 2016 – 2020*

Kecamatan Subdistrict	2016	2017	2018	2019	2020
(1)	(2)	(3)	(4)	(5)	(6)
Sei Balai	20,47	68,26	-	-	-
Tanjung Tiram	23,40	7,74	-	-	-
Nibung Hangus	-	-	-	2,18	-
Talawi	-	-	-	-	-
Datuk Tanah Datar	-	-	-	-	-
Lima Puluh	-	-	0,70	-	-
Lima Puluh Pesisir	-	-	-	1,09	-
Datuk Lima Puluh	-	-	-	-	-
Air Putih	-	-	10,82	-	4,22
Sei Suka	-	-	-	-	-
Laut Tador	-	-	-	-	-
Medang Deras	-	-	-	-	-
Batu Bara	43,87	76,00	11,52	3,26	4,22

Catatan/Note: ...

Sumber/Source: Dinas Pertanian Kabupaten Batu Bara/Agriculture Office of Batu Bara Regency

Tabel 5.1.15 **Produksi Kacang Tanah Menurut Kecamatan di Kabupaten Batu Bara (ton), 2016 – 2020**
Table 5.1.15 **Peanuts Production by Subdistricts in Batu Bara Regency (ton), 2016 – 2020**

Kecamatan Subdistrict	2016	2017	2018	2019	2020
(1)	(2)	(3)	(4)	(5)	(6)
Sei Balai	3,58	2,00	3,65	1,18	0,27
Tanjung Tiram	-	-	-	-	-
Nibung Hangus	-	-	-	-	-
Talawi	-	-	-	-	-
Datuk Tanah Datar	-	-	-	-	-
Lima Puluh	-	-	-	-	0,69
Lima Puluh Pesisir	-	-	-	-	-
Datuk Lima Puluh	-	-	-	-	-
Air Putih	-	-	-	-	2,62
Sei Suka	-	-	-	-	-
Laut Tador	-	-	-	-	-
Medang Deras	-	-	-	-	-
Batu Bara	3,58	2,00	3,65	1,18	3,58

Catatan/Note: ...

Sumber/Source: Dinas Pertanian Kabupaten Batu Bara/Agriculture Office of Batu Bara Regency

Tabel 5.1.16 **Produksi Kacang Hijau Menurut Kecamatan di Kabupaten Batu Bara (ton), 2016 – 2020**
Green Beans Production by Subdistricts in Batu Bara Regency (ton), 2016 – 2020

Kecamatan Subdistrict	2016	2017	2018	2019	2020
(1)	(2)	(3)	(4)	(5)	(6)
Sei Balai	1,02	1,05	-	0,51	2,68
Tanjung Tiram	4,10	1,05	1,31	-	-
Nibung Hangus	-	-	-	1,05	-
Talawi	-	-	-	-	5,50
Datuk Tanah Datar	-	-	-	-	-
Lima Puluh	-	-	-	-	-
Lima Puluh Pesisir	-	-	-	-	-
Datuk Lima Puluh	-	-	-	-	-
Air Putih	-	-	-	-	-
Sei Suka	-	-	-	-	-
Laut Tador	-	-	-	-	-
Medang Deras	2,05	5,24	0,69	2,63	-
Batu Bara	7,17	7,3	2,00	4,19	8,18

Catatan/Note: ...

Sumber/Source: Dinas Pertanian Kabupaten Batu Bara/Agriculture Office of Batu Bara Regency

Tabel
Table 5.1.17

**Produksi Ubi Kayu Menurut Kecamatan di Kabupaten
Batu Bara (ton), 2016 – 2020**
*Cassava Production by Subdistricts in Batu Bara Regency
(ton), 2016 – 2020*

Kecamatan Subdistrict	2016	2017	2018	2019	2020
(1)	(2)	(3)	(4)	(5)	(6)
Sei Balai	2 112,50	1 861,09	3 272,00	1 680,00	3 172,04
Tanjung Tiram	-	-	-	-	0,00
Nibung Hangus	-	-	-	-	0,00
Talawi	3 434,00	3 194,73	1 188,51	-	248,51
Datuk Tanah Datar	-	-	-	2 510,65	2 400,00
Lima Puluh	1 366,42	5 528,82	585,00	-	385,00
Lima Puluh Pesisir	-	-	-	7 619,50	240,00
Datuk Lima Puluh	-	-	-	211,50	36 00,02
Air Putih	552,50	150,40	44,00	658,00	220,11
Sei Suka	8 280,00	3 398,14	11 935,00	8 136,00	600,00
Laut Tador	-	-	-	9 996,00	2 600,02
Medang Deras	372,96	243,81	172,00	-	280,00
Batu Bara	16 118,38	14 377,00	17 196,51	30 811,65	13 745,70

Catatan/Note: ...

Sumber/Source: Dinas Pertanian Kabupaten Batu Bara/Agriculture Office of Batu Bara Regency

Tabel 5.1.18 **Produksi Ubi Jalar Menurut Kecamatan di Kabupaten Batu Bara (ton), 2016 – 2020**
Sweet Potatoes Production by Subdistricts in Batu Bara Regency (ton), 2016 – 2020

Kecamatan Subdistrict	2016	2017	2018	2019	2020
(1)	(2)	(3)	(4)	(5)	(6)
Sei Balai	17,88	31	37,65	35,61	26,07
Tanjung Tiram	-	-	-	-	-
Nibung Hangus	-	-	-	-	-
Talawi	-	-	-	-	-
Datuk Tanah Datar	-	-	-	-	-
Lima Puluh	9,00	-	-	-	6,80
Lima Puluh Pesisir	-	-	-	-	-
Datuk Lima Puluh	-	-	-	-	-
Air Putih	-	-	-	-	-
Sei Suka	-	-	-	-	-
Laut Tador	-	-	-	-	-
Medang Deras	-	16	-	-	-
Batu Bara	26,88	47	37,65	35,61	32,87

Catatan/Note: ...

Sumber/Source: Dinas Pertanian Kabupaten Batu Bara/Agriculture Office of Batu Bara Regency

5.2 HORTIKULTURA
HORTICULTURE

Tabel 5.2.1 **Luas Panen Tanaman Sayuran Menurut Kecamatan dan Jenis Tanaman (ha), (2019) dan (2020)**
Table 5.2.1 **Harvested Area of Vegetables by Subdistrict and Kind of Plant (ha), (2019) and (2020)**

Kecamatan Subdistrict	Bawang Daun/ Scallion		Bawang Merah/ Shallot		Bawang Putih/ Garlic	
	(2019)	(2020)	(2019)	(2020)	(2019)	(2020)
(1)	(2)	(3)	(4)	(5)	(6)	(7)
Sei Balai	-	-	-	0	-	-
Tanjung Tiram	-	-	-	-	-	-
Nibung Hangus	-	-	-	-	-	-
Talawi	-	-	-	-	-	-
Datuk Tanah Datar	-	-	-	-	-	-
Lima Puluh	-	-	-	1	-	-
Lima Puluh Pesisir	-	-	9	13	-	-
Datuk Lima Puluh	-	-	-	-	-	-
Air Putih	-	-	-	9	-	-
Sei Suka	-	-	-	3	-	-
Laut Tador	-	-	-	6	-	-
Medang Deras	-	-	1	1	-	-
Batu Bara	-	-	10	33	-	-

Lanjutan Tabel/*Continued Table* 5.2.1

Kecamatan Subdistrict	Bayam/ <i>Spinach</i>		Blewah/ <i>Blewah</i>		Buncis/ <i>String bean</i>	
	(2019)	(2020)	(2019)	(2020)	(2019)	(2020)
(1)	(8)	(9)	(10)	(11)	(12)	(13)
Sei Balai	2	2	-	-	-	-
Tanjung Tiram	-	-	-	-	-	-
Nibung H Angus	-	-	-	-	-	-
Talawi	-	-	-	-	-	-
Datuk Tanah Datar	3	2	-	-	-	-
Lima Puluh	-	-	-	-	-	-
Lima Puluh Pesisir	-	-	-	-	-	-
Datuk Lima Puluh	-	0	-	-	-	-
Air Putih	12	2	-	-	-	-
Sei Suka	2	-	-	-	-	-
Laut Tador	-	-	-	-	-	-
Medang Deras	-	-	-	-	-	-
Batu Bara	19	6	-	-	-	-

Lanjutan Tabel/*Continued Table 5.2.1*

Kecamatan <i>Subdistrict</i>	Cabai Besar/ <i>Chili/</i> <i>Big chili</i>		Cabai Rawit/ <i>Chili/</i> <i>Cayenne Pepper</i>		Jamur/ <i>Mushrooms</i>	
	(2019)	(2020)	(2019)	(2020)	(2019)	(2020)
(1)	(14)	(15)	(16)	(17)	(18)	(19)
Sei Balai	6	6	-	1	-	-
Tanjung Tiram	-	-	-	1	-	-
Nibung Hangus	6	4	27	26	-	-
Talawi	-	1	-	-	-	-
Datuk Tanah Datar	-	-	-	-	-	-
Lima Puluh	-	6	-	-	-	-
Lima Puluh Pesisir	1 076	1 357	-	-	-	-
Datuk Lima Puluh	1	-	-	-	-	-
Air Putih	38	27	-	-	-	-
Sei Suka	22	21	1	-	-	-
Laut Tador	-	4	-	-	-	-
Medang Deras	6	3	-	-	-	-
Batu Bara	1 155	1 428	28	28	-	-

Lanjutan Tabel/*Continued Table 5.2.1*

Kecamatan Subdistrict	Kacang Merah/ <i>Red Beans</i>		Kacang Panjang/ <i>Long Beans</i>		Kangkung/ <i>Water Spinach</i>	
	(2019)	(2020)	(2019)	(2020)	(2019)	(2020)
(1)	(20)	(21)	(22)	(23)	(24)	(25)
Sei Balai	-	-	6	3	1	2
Tanjung Tiram	-	-	-	-	-	-
Nibung Hangus	-	-	1	-	-	-
Talawi	-	-	2	3	-	4
Datuk Tanah Datar	-	-	5	6	1	1
Lima Puluh	-	-	-	-	-	-
Lima Puluh Pesisir	-	-	-	-	-	-
Datuk Lima Puluh	-	-	-	-	2	2
Air Putih	-	-	7	1	10	2
Sei Suka	-	-	3	-	3	-
Laut Tador	-	-	2	-	-	-
Medang Deras	-	-	3	-	-	-
Batu Bara	-	-	29	12	17	11

Lanjutan Tabel/*Continued Table 5.2.1*

Kecamatan Subdistrict	Kembang Kol/ Cauliflower		Kentang/ Potato		Ketimun/ Cucumber	
	(2019)	(2020)	(2019)	(2020)	(2019)	(2020)
(1)	(26)	(27)	(28)	(29)	(30)	(31)
Sei Balai	-	-	-	-	6	1
Tanjung Tiram	-	-	-	-	-	-
Nibung Hangus	-	-	-	-	-	-
Talawi	-	-	-	-	-	-
Datuk Tanah Datar	-	-	-	-	5	3
Lima Puluh	-	-	-	-	-	-
Lima Puluh Pesisir	-	-	-	-	-	-
Datuk Lima Puluh	-	-	-	-	-	-
Air Putih	-	-	-	-	9	2
Sei Suka	-	-	-	-	-	-
Laut Tador	-	-	-	-	-	-
Medang Deras	-	-	-	-	-	-
Batu Bara	-	-	-	-	20	6

Lanjutan Tabel/*Continued Table 5.2.1*

Kecamatan Subdistrict	Kubis/ Cabbage		Labu Siam/ Chayote		Lobak/ Radish	
	(2019)	(2020)	(2019)	(2020)	(2019)	(2020)
(1)	(32)	(33)	(34)	(35)	(36)	(37)
Sei Balai	-	-	-	-	-	-
Tanjung Tiram	-	-	-	-	-	-
Nibung Hangus	-	-	-	-	-	-
Talawi	-	-	-	-	-	-
Datuk Tanah Datar	-	-	-	-	-	-
Lima Puluh	-	-	-	-	-	-
Lima Puluh Pesisir	-	-	-	-	-	-
Datuk Lima Puluh	-	-	-	-	-	-
Air Putih	-	-	-	-	-	-
Sei Suka	-	-	-	-	-	-
Laut Tador	-	-	-	-	-	-
Medang Deras	-	-	-	-	-	-
Batu Bara	-	-	-	-	-	-

Lanjutan Tabel/*Continued Table 5.2.1*

Kecamatan Subdistrict	Melon/ Melon		Paprika/ Bell Pepper		Petsai/Sawi/ Chinese Cabbage/mustard green	
	(2019)	(2020)	(2019)	(2020)	(2019)	(2020)
(1)	(38)	(39)	(40)	(41)	(42)	(43)
Sei Balai	-	-	-	-	-	-
Tanjung Tiram	-	-	-	-	-	-
Nibung Hangus	-	-	-	-	-	-
Talawi	-	-	-	-	-	-
Datuk Tanah Datar	-	-	-	-	-	-
Lima Puluh	-	-	-	-	-	-
Lima Puluh Pesisir	-	-	-	-	-	-
Datuk Lima Puluh	-	-	-	-	-	-
Air Putih	-	3	-	-	21	2
Sei Suka	-	-	-	-	-	-
Laut Tador	-	-	-	-	-	-
Medang Deras	-	-	-	-	-	-
Batu Bara	-	3	-	-	21	2

Lanjutan Tabel/*Continued Table 5.2.1*

Kecamatan Subdistrict	Semangka/ <i>Water Melon</i>		Stroberi/ <i>Strawberry</i>		Terung/ <i>Eggplant</i>	
	(2019)	(2020)	(2019)	(2020)	(2019)	(2020)
(1)	(44)	(45)	(46)	(47)	(48)	(49)
Sei Balai	72	10	-	-	3	1
Tanjung Tiram	-	-	-	-	-	-
Nibung Hangus	-	-	-	-	1	-
Talawi	1	8	-	-	-	-
Datuk Tanah Datar	14	24	-	-	3	2
Lima Puluh	65	36	-	-	-	-
Lima Puluh Pesisir	5	-	-	-	-	-
Datuk Lima Puluh	101	168	-	-	1	-
Air Putih	84	96	-	-	2	1
Sei Suka	-	-	-	-	1	-
Laut Tador	-	-	-	-	-	-
Medang Deras	-	-	-	-	1	-
Batu Bara	342	342	-	-	12	4

Lanjutan Tabel/*Continued Table 5.2.1*

Kecamatan Subdistrict	Tomat/ Tomato		Wortel/ Carrot	
	(2019)	(2020)	(2019)	(2020)
(1)	(50)	(51)	(52)	(53)
Sei Balai	-	-	-	-
Tanjung Tiram	-	-	-	-
Nibung Hangus	-	-	-	-
Talawi	-	-	-	-
Datuk Tanah Datar	-	-	-	-
Lima Puluh	-	-	-	-
Lima Puluh Pesisir	-	-	-	-
Datuk Lima Puluh	-	-	-	-
Air Putih	1	-	-	-
Sei Suka	-	-	-	-
Laut Tador	-	-	-	-
Medang Deras	-	-	-	-
Batu Bara	1	-	-	-

Catatan/Note: ...

Sumber/Source: BPS, Statistik Pertanian Hortikultura SPH-SBS/BPS-Statistics Indonesia, *Agricultural Statistic for Horticulture SPH-SBS*

Tabel
Table 5.2.2

Produksi Tanaman Sayuran Menurut Kecamatan dan Jenis Tanaman (kw), (2019) dan (2020)
Production of Vegetables by Subdistrict and Kind of Plant (qui), (2019) and (2020)

Kecamatan Subdistrict	Bawang Daun/ Scallion		Bawang Merah/ Shallot		Bawang Putih/ Garlic	
	(2019)	(2020)	(2019)	(2020)	(2019)	(2020)
(1)	(2)	(3)	(4)	(5)	(6)	(7)
Sei Balai	-	-	-	5	-	-
Tanjung Tiram	-	-	-	-	-	-
Nibung Hangus	-	-	-	-	-	-
Talawi	-	-	-	-	-	-
Datuk Tanah Datar	-	-	-	-	-	-
Lima Puluh	-	-	-	45	-	-
Lima Puluh Pesisir	-	-	379	1 060	-	-
Datuk Lima Puluh	-	-	-	-	-	-
Air Putih	-	-	-	1 266	-	-
Sei Suka	-	-	-	106	-	-
Laut Tador	-	-	-	734	-	-
Medang Deras	-	-	45	4	-	-
Batu Bara	-	-	424	3 220	-	-

Lanjutan Tabel/*Continued Table 5.2.2*

Kecamatan <i>Subdistrict</i>	Bayam/ <i>Spinach</i>		Blewah/ <i>Blewah</i>		Buncis/ <i>String bean</i>	
	(2019)	(2020)	(2019)	(2020)	(2019)	(2020)
(1)	(8)	(9)	(10)	(11)	(12)	(13)
Sei Balai	27	120	-	-	-	-
Tanjung Tiram	-	-	-	-	-	-
Nibung H Angus	-	-	-	-	-	-
Talawi	-	-	-	-	-	-
Datuk Tanah Datar	75	80	-	-	-	-
Lima Puluh	-	-	-	-	-	-
Lima Puluh Pesisir	-	-	-	-	-	-
Datuk Lima Puluh	-	40	-	-	-	-
Air Putih	690	202	-	-	-	-
Sei Suka	140	-	-	-	-	-
Laut Tador	-	-	-	-	-	-
Medang Deras	-	-	-	-	-	-
Batu Bara	932	442	-	-	-	-

Lanjutan Tabel/*Continued Table 5.2.2*

Kecamatan Subdistrict	Cabai Besar/ Chili/ Big chili		Cabai Rawit/ Chili/ Cayenne Pepper		Jamur/ Mushrooms	
	(2019)	(2020)	(2019)	(2020)	(2019)	(2020)
(1)	(14)	(15)	(16)	(17)	(18)	(19)
Sei Balai	374	255	-	9	-	-
Tanjung Tiram	-	-	-	75	-	-
Nibung Hangus	1 789	489	6 072	3 726	-	-
Talawi	-	120	-	-	-	-
Datuk Tanah Datar	-	-	-	-	-	-
Lima Puluh	-	691	-	-	-	-
Lima Puluh Pesisir	104 313	95 715	-	-	-	-
Datuk Lima Puluh	150	-	-	-	-	-
Air Putih	2 457	470	-	-	-	-
Sei Suka	2 108	3 000	80	-	-	-
Laut Tador	-	1 200	-	-	-	-
Medang Deras	255	16	-	-	-	-
Batu Bara	111 446	101 956	6 152	3 810	-	-

Lanjutan Tabel/*Continued Table 5.2.2*

Kecamatan Subdistrict	Kacang Merah/ <i>Red Beans</i>		Kacang Panjang/ <i>Long Beans</i>		Kangkung/ <i>Water Spinach</i>	
	(2019)	(2020)	(2019)	(2020)	(2019)	(2020)
(1)	(20)	(21)	(22)	(23)	(24)	(25)
Sei Balai	-	-	310	143	30	150
Tanjung Tiram	-	-	-	-	-	-
Nibung Hangus	-	-	60	-	-	-
Talawi	-	-	51	157	-	176
Datuk Tanah Datar	-	-	206	348	15	75
Lima Puluh	-	-	-	-	-	-
Lima Puluh Pesisir	-	-	-	-	-	-
Datuk Lima Puluh	-	-	-	-	300	138
Air Putih	-	-	900	109	652	303
Sei Suka	-	-	75	-	120	-
Laut Tador	-	-	71	-	-	-
Medang Deras	-	-	161	-	-	-
Batu Bara	-	-	1 834	757	1 117	842

Lanjutan Tabel/*Continued Table 5.2.2*

Kecamatan Subdistrict	Kembang Kol/ Cauliflower		Kentang/ Potato		Ketimun/ Cucumber	
	(2019)	(2020)	(2019)	(2020)	(2019)	(2020)
(1)	(26)	(27)	(28)	(29)	(30)	(31)
Sei Balai	-	-	-	-	193	108
Tanjung Tiram	-	-	-	-	-	-
Nibung Hangus	-	-	-	-	-	-
Talawi	-	-	-	-	-	-
Datuk Tanah Datar	-	-	-	-	393	595
Lima Puluh	-	-	-	-	-	-
Lima Puluh Pesisir	-	-	-	-	-	-
Datuk Lima Puluh	-	-	-	-	-	-
Air Putih	-	-	-	-	666	862
Sei Suka	-	-	-	-	-	-
Laut Tador	-	-	-	-	-	-
Medang Deras	-	-	-	-	-	-
Batu Bara	-	-	-	-	1 252	1 565

Lanjutan Tabel/*Continued Table 5.2.2*

Kecamatan Subdistrict	Kubis/ Cabbage		Labu Siam/ Chayote		Lobak/ Radish	
	(2019)	(2020)	(2019)	(2020)	(2019)	(2020)
(1)	(32)	(33)	(34)	(35)	(36)	(37)
Sei Balai	-	-	-	-	-	-
Tanjung Tiram	-	-	-	-	-	-
Nibung Hangus	-	-	-	-	-	-
Talawi	-	-	-	-	-	-
Datuk Tanah Datar	-	-	-	-	-	-
Lima Puluh	-	-	-	-	-	-
Lima Puluh Pesisir	-	-	-	-	-	-
Datuk Lima Puluh	-	-	-	-	-	-
Air Putih	-	-	-	-	-	-
Sei Suka	-	-	-	-	-	-
Laut Tador	-	-	-	-	-	-
Medang Deras	-	-	-	-	-	-
Batu Bara	-	-	-	-	-	-

Lanjutan Tabel/*Continued Table 5.2.2*

Kecamatan Subdistrict	Melon/ <i>Melon</i>		Paprika/ <i>Bell Pepper</i>		Petsai/Sawi/ <i>Chinese Cabbage/mustard green</i>	
	(2019)	(2020)	(2019)	(2020)	(2019)	(2020)
(1)	(38)	(39)	(40)	(41)	(42)	(43)
Sei Balai	-	-	-	-	-	-
Tanjung Tiram	-	-	-	-	-	-
Nibung Hangus	-	-	-	-	-	-
Talawi	-	-	-	-	-	-
Datuk Tanah Datar	-	-	-	-	-	-
Lima Puluh	-	-	-	-	-	-
Lima Puluh Pesisir	-	-	-	-	-	-
Datuk Lima Puluh	-	-	-	-	-	-
Air Putih	-	455	-	-	1 353	209
Sei Suka	-	-	-	-	-	-
Laut Tador	-	-	-	-	-	-
Medang Deras	-	-	-	-	-	-
Batu Bara	-	455	-	-	1 353	209

Lanjutan Tabel/*Continued Table 5.2.2*

Kecamatan Subdistrict	Semangka/ <i>Water Melon</i>		Stroberi/ <i>Strawberry</i>		Terung/ <i>Eggplant</i>	
	(2019)	(2020)	(2019)	(2020)	(2019)	(2020)
(1)	(44)	(45)	(46)	(47)	(48)	(49)
Sei Balai	6 070	800	-	-	262	85
Tanjung Tiram	-	-	-	-	-	-
Nibung Hangus	-	-	-	-	209	-
Talawi	50	131	-	-	-	-
Datuk Tanah Datar	2 120	4 000	-	-	132	119
Lima Puluh	9 900	2 790	-	-	-	-
Lima Puluh Pesisir	500	-	-	-	-	-
Datuk Lima Puluh	8 200	25 265	-	-	11	-
Air Putih	10 821	6 341	-	-	343	42
Sei Suka	-	-	-	-	1	-
Laut Tador	-	-	-	-	-	-
Medang Deras	-	-	-	-	52	-
Batu Bara	37 661	39 327	-	-	1 010	246

Lanjutan Tabel/*Continued Table 5.2.2*

Kecamatan Subdistrict	Tomat/ Tomato		Wortel/ Carrot	
	(2019)	(2020)	(2019)	(2020)
(1)	(50)	(51)	(52)	(53)
Sei Balai	-	-	-	-
Tanjung Tiram	-	-	-	-
Nibung Hangus	-	-	-	-
Talawi	-	-	-	-
Datuk Tanah Datar	-	-	-	-
Lima Puluh	-	-	-	-
Lima Puluh Pesisir	-	-	-	-
Datuk Lima Puluh	-	-	-	-
Air Putih	200	-	-	-
Sei Suka	-	-	-	-
Laut Tador	-	-	-	-
Medang Deras	-	-	-	-
Batu Bara	200	-	-	-

Catatan/Note: ...

Sumber/Source: BPS, Statistik Pertanian Hortikultura SPH-SBS/BPS-Statistics Indonesia, *Agricultural Statistic for Horticulture SPH-SBS*

Tabel
Table 5.2.3

Luas Panen Tanaman Sayuran dan Buah–Buahan Semusim Menurut Jenis Tanaman (ha), (2017)–(2020)
Harvested Area of Seasonal Vegetables and Fruits by Kind of Plant (ha), (2017)–(2020)

Jenis Tanaman <i>Kind of Plants</i>	(2017)	(2018)	(2019)	(2020)
(1)	(2)	(3)	(4)	(5)
Bawang Daun/ <i>Scallion</i>	-	-	-	-
Bawang Merah/ <i>Shallots</i>	8	18	10	33
Bawang Putih/ <i>Garlic</i>	-	-	-	-
Bayam/ <i>Spinach</i>	25	19	19	6
Blewah/ <i>Blewah</i>	-	-	-	-
Buncis/ <i>String bean</i>	-	-	-	-
Cabai Besar/ <i>Chili/Big chili</i>	1 504	928	1 155	1 428
Cabai Rawit/ <i>Chili/Cayenne Pepper</i>	13	20	28	28
Jamur/ <i>Mushrooms</i>	-	-	-	-
Kacang Merah/ <i>Red Beans</i>	-	-	-	-
Kacang Panjang/ <i>Long Beans</i>	23	29	29	12
Kangkung/ <i>Water Spinach</i>	26	20	17	11
Kembang Kol/ <i>Cauliflower</i>	-	-	-	-
Kentang/ <i>Potato</i>	-	-	-	-
Ketimun/ <i>Cucumber</i>	9	15	20	6
Kubis/ <i>Cabbage</i>	-	-	-	-
Labu Siam/ <i>Chayote</i>	-	-	-	-
Lobak/ <i>Radish</i>	-	-	-	-
Melon/ <i>Melon</i>	1	53	-	3
Paprika/ <i>Bell Pepper</i>	-	-	-	-
Petsai/Sawi/ <i>Chinese Cabbage/mustard green</i>	10	13	21	2
Semangka/ <i>Water Melon</i>	190	421	342	342
Stroberi/ <i>Strawberry</i>	-	-	-	-
Terung/ <i>Eggplant</i>	8	13	12	4
Tomat/ <i>Tomato</i>	-	-	1	-
Wortel/ <i>Carrot</i>	-	-	-	-

Catatan/Note: ...

Sumber/Source: BPS, Statistik Pertanian Hortikultura SPH-SBS/BPS-Statistics Indonesia, Agricultural Statistic for Horticulture SPH-SBS

Tabel 5.2.4 **Produksi Tanaman Sayuran dan Buah–Buahan Semusim Menurut Jenis Tanaman (kw), (2017)–(2020)**
Production of Seasonal Vegetables and Fruits by Kind of Plant (qui), (2017)–(2020)

Jenis Tanaman Kind of Plants	(2017)	(2018)	(2019)	(2020)
(1)	(2)	(3)	(4)	(5)
Bawang Daun/ Scallion	-	-	-	-
Bawang Merah/ Shallots	326	285	424	3 220
Bawang Putih/ Garlic	-	-	-	-
Bayam/ Spinach	1 345	1 120	932	442
Blewah/ Blewah	-	-	-	-
Buncis/ String bean	-	-	-	-
Cabai Besar/ Chili/Big chili	248 964	132 461	111 446	101 956
Cabai Rawit/ Chili/Cayenne Pepper	1 875	2 772	6 152	3 810
Jamur/ Mushrooms	-	-	-	-
Kacang Merah/ Red Beans	-	-	-	-
Kacang Panjang/ Long Beans	2 160	2 655	1 834	757
Kangkung/ Water Spinach	1 220	1 081	1 117	842
Kembang Kol/ Cauliflower	-	-	-	-
Kentang/ Potato	-	-	-	-
Ketimun/ Cucumber	1 559	1 423	1 252	1 565
Kubis/ Cabbage	-	-	-	-
Labu Siam/ Chayote	-	-	-	-
Lobak/ Radish	-	-	-	-
Melon/ Melon	110	18 710	-	455
Paprika/ Bell Pepper	-	-	-	-
Petsai/Sawi/ Chinese Cabbage/mustard green	505	835	1 353	209
Semangka/ Water Melon	55 927	86 627	37 661	39 327
Stroberi/ Strawberry	-	-	-	-
Terung/ Eggplant	1 176	1 639	1 010	246
Tomat/ Tomato	-	-	200	-
Wortel/ Carrot	-	-	-	-

Catatan/Note: ...

Sumber/Source: BPS, Statistik Pertanian Hortikultura SPH-SBS/BPS-Statistics Indonesia, Agricultural Statistic for Horticulture SPH-SBS

Tabel 5.2.5 **Luas Panen Tanaman Biofarmaka Menurut Kecamatan dan Jenis Tanaman, (2019) dan (2020)**
Table 5.2.5 **Harvested Area of Medicinal Plants by Subdistrict and Kind of Plant, (2019) and (2020)**

Kecamatan Subdistrict	Dlingo/Dringo/ Calamus (m ² / m ²)		Jahe/ Ginger (m ² / m ²)		Kapulaga/ Java Cardamom (m ² / m ²)	
	(2019)	(2020)	(2019)	(2020)	(2019)	(2020)
(1)	(2)	(3)	(4)	(5)	(6)	(7)
Sei Balai	-	-	400	200	-	-
Tanjung Tiram	-	-	-	-	-	-
Nibung Hangus	-	-	-	-	-	-
Talawi	-	-	400	280	-	-
Datuk Tanah Datar	-	-	-	-	-	-
Lima Puluh	-	-	-	-	-	-
Lima Puluh Pesisir	-	-	-	-	-	-
Datuk Lima Puluh	-	-	-	-	-	-
Air Putih	-	-	-	-	-	-
Sei Suka	-	-	-	10 001	-	-
Laut Tador	-	-	-	1	-	-
Medang Deras	-	-	-	-	-	-
Batu Bara	-	-	800	10 481	-	-

Lanjutan Tabel/*Continued Table 5.2.5*

Kecamatan Subdistrict	Keji Beling/ Verbenaceae (m ² / m ²)		Kencur/ East Indian Galangal (m ² / m ²)		Kunyit/ Turmeric (m ² / m ²)	
	(2019)	(2020)	(2019)	(2020)	(2019)	(2020)
(1)	(8)	(9)	(10)	(11)	(12)	(13)
Sei Balai	-	-	-	-	400	250
Tanjung Tiram	-	-	-	-	-	-
Nibung Hangus	-	-	-	-	-	-
Talawi	-	-	-	-	600	275
Datuk Tanah Datar	-	-	-	-	-	-
Lima Puluh	-	-	-	-	-	-
Lima Puluh Pesisir	-	-	-	-	-	-
Datuk Lima Puluh	-	-	-	-	-	-
Air Putih	-	-	-	-	-	-
Sei Suka	-	-	-	1	-	0
Laut Tador	-	-	-	0	-	0
Medang Deras	-	-	-	-	-	-
Batu Bara	-	-	-	1	1 000	526

Lanjutan Tabel/Continued Table 5.2.5

Kecamatan Subdistrict	Laos/Lengkuas/ Galanga (m ² / m ²)		Lempuyang/ Zingiber Aromaticum (m ² / m ²)		Lidah Buaya/ Aloevera (m ² / m ²)	
	(2019)	(2020)	(2019)	(2020)	(2019)	(2020)
(1)	(14)	(15)	(16)	(17)	(18)	(19)
Sei Balai	1 200	150	-	-	-	-
Tanjung Tiram	-	-	-	-	-	-
Nibung Hangus	-	-	-	-	-	-
Talawi	800	250	-	-	-	-
Datuk Tanah Datar	-	-	-	-	-	-
Lima Puluh	-	-	-	-	-	-
Lima Puluh Pesisir	-	-	-	-	-	-
Datuk Lima Puluh	-	-	-	-	-	-
Air Putih	-	-	-	-	-	-
Sei Suka	-	1	-	-	-	-
Laut Tador	-	1	-	-	-	-
Medang Deras	-	-	-	-	-	-
Batu Bara	2 000	401	-	-	-	-

Lanjutan Tabel/*Continued Table 5.2.5*

Kecamatan Subdistrict	Mahkota Dewa/ <i>Phaleria Macrocarpa</i> (pohon/ tree)		Mengkudu/Pace/ <i>Indian Mulberry</i> (pohon/ tree)		Sambiloto/ <i>King of Bitter</i> (m ² / m ²)	
	(2019)	(2020)	(2019)	(2020)	(2019)	(2020)
(1)	(20)	(21)	(22)	(23)	(24)	(25)
Sei Balai	-	-	2	-	-	-
Tanjung Tiram	-	-	-	-	-	-
Nibung Hangus	-	-	-	-	-	-
Talawi	-	-	-	-	-	-
Datuk Tanah Datar	-	-	-	-	-	-
Lima Puluh	-	-	-	-	-	-
Lima Puluh Pesisir	-	-	-	-	-	-
Datuk Lima Puluh	-	-	-	-	-	-
Air Putih	-	-	-	-	-	-
Sei Suka	-	-	-	-	-	-
Laut Tador	-	-	-	-	-	-
Medang Deras	-	-	-	-	-	-
Batu Bara	-	-	2	-	-	-

Lanjutan Tabel/Continued Table 5.2.5

Kecamatan Subdistrict	Temuireng/ Black Turmeric (m ² / m ²)		Temukunci/ Chinese Keys (m ² / m ²)		Temulawak/ Java Turmeric (m ² / m ²)	
	(2019)	(2020)	(2019)	(2020)	(2019)	(2020)
(1)	(26)	(27)	(28)	(29)	(30)	(31)
Sei Balai	-	-	-	-	-	-
Tanjung Tiram	-	-	-	-	-	-
Nibung Hangus	-	-	-	-	-	-
Talawi	-	-	-	-	-	75
Datuk Tanah Datar	-	-	-	-	-	-
Lima Puluh	-	-	-	-	-	-
Lima Puluh Pesisir	-	-	-	-	-	-
Datuk Lima Puluh	-	-	-	-	-	-
Air Putih	-	-	-	-	-	-
Sei Suka	-	-	-	-	-	0
Laut Tador	-	-	-	-	-	1
Medang Deras	-	-	-	-	-	-
Batu Bara	-	-	-	-	-	76

Catatan/Note: ...

Sumber/Source: BPS, Statistik Pertanian Hortikultura SPH-TBF/BPS-Statistics Indonesia, Agricultural Statistic for Horticulture SPH-TBF

Tabel 5.2.6 **Produksi Tanaman Biofarmaka Menurut Kecamatan dan Jenis Tanaman (kg), (2019) and (2020)**
Production of Medicinal Plants by Subdistrict and Kind of Plant (kg) (2019) and (2020)

Kecamatan Subdistrict	Dlingo/Dringo/ Calamus		Jahe/ Ginger		Kapulaga/ Java Cardamom	
	(2019)	(2020)	(2019)	(2020)	(2019)	(2020)
(1)	(2)	(3)	(4)	(5)	(6)	(7)
Sei Balai	-	-	230	200	-	-
Tanjung Tiram	-	-	-	-	-	-
Nibung Hangus	-	-	-	-	-	-
Talawi	-	-	2 200	1 805	-	-
Datuk Tanah Datar	-	-	-	-	-	-
Lima Puluh	-	-	-	-	-	-
Lima Puluh Pesisir	-	-	-	-	-	-
Datuk Lima Puluh	-	-	-	-	-	-
Air Putih	-	-	-	-	-	-
Sei Suka	-	-	-	50 000	-	-
Laut Tador	-	-	-	3	-	-
Medang Deras	-	-	-	-	-	-
Batu Bara	-	-	2 430	52 008	-	-

Lanjutan Tabel/Continued Table 5.2.6

Kecamatan Subdistrict	Keji Beling/ Verbenaceae		Kencur/ East Indian Galangal		Kunyit/ Turmeric	
	(2019)	(2020)	(2019)	(2020)	(2019)	(2020)
(1)	(8)	(9)	(10)	(11)	(12)	(13)
Sei Balai	-	-	-	-	1 490	300
Tanjung Tiram	-	-	-	-	-	-
Nibung Hangus	-	-	-	-	-	-
Talawi	-	-	-	-	2 850	1 430
Datuk Tanah Datar	-	-	-	-	-	-
Lima Puluh	-	-	-	-	-	-
Lima Puluh Pesisir	-	-	-	-	-	-
Datuk Lima Puluh	-	-	-	-	-	-
Air Putih	-	-	-	-	-	-
Sei Suka	-	-	-	1	-	0
Laut Tador	-	-	-	4	-	1
Medang Deras	-	-	-	-	-	-
Batu Bara	-	-	-	5	4 340	1 732

Lanjutan Tabel/*Continued Table* 5.2.6

Kecamatan Subdistrict	Laos/Lengkuas/ Galanga		Lempuyang/ Zingiber Aromaticum		Lidah Buaya/ Aloevera	
	(2019)	(2020)	(2019)	(2020)	(2019)	(2020)
(1)	(14)	(15)	(16)	(17)	(18)	(19)
Sei Balai	1 100	250	-	-	-	-
Tanjung Tiram	-	-	-	-	-	-
Nibung Hangus	-	-	-	-	-	-
Talawi	5 520	260	-	-	-	-
Datuk Tanah Datar	-	-	-	-	-	-
Lima Puluh	-	-	-	-	-	-
Lima Puluh Pesisir	-	-	-	-	-	-
Datuk Lima Puluh	-	-	-	-	-	-
Air Putih	-	-	-	-	-	-
Sei Suka	-	1	-	-	-	-
Laut Tador	-	2	-	-	-	-
Medang Deras	-	-	-	-	-	-
Batu Bara	6 620	513	-	-	-	-

Lanjutan Tabel/Continued Table 5.2.6

Kecamatan Subdistrict	Mahkota Dewa/ <i>Phaleria Macrocarpa</i>		Mengkudu/Pace/ Indian Mulberry		Sambiloto/ King of Bitter	
	(2019)	(2020)	(2019)	(2020)	(2019)	(2020)
(1)	(20)	(21)	(22)	(23)	(24)	(25)
Sei Balai	-	-	60	-	-	-
Tanjung Tiram	-	-	-	-	-	-
Nibung Hangus	-	-	-	-	-	-
Talawi	-	-	-	-	-	-
Datuk Tanah Datar	-	-	-	-	-	-
Lima Puluh	-	-	-	-	-	-
Lima Puluh Pesisir	-	-	-	-	-	-
Datuk Lima Puluh	-	-	-	-	-	-
Air Putih	-	-	-	-	-	-
Sei Suka	-	-	-	-	-	-
Laut Tador	-	-	-	-	-	-
Medang Deras	-	-	-	-	-	-
Batu Bara	-	-	60	-	-	-

Lanjutan Tabel/*Continued Table* 5.2.6

Kecamatan Subdistrict	Temuireng/ <i>Black Turmeric</i>		Temukunci/ <i>Chinese Keys</i>		Temulawak/ <i>Java Turmeric</i>	
	(2019)	(2020)	(2019)	(2020)	(2019)	(2020)
(1)	(26)	(27)	(28)	(29)	(30)	(31)
Sei Balai	-	-	-	-	-	-
Tanjung Tiram	-	-	-	-	-	-
Nibung Hangus	-	-	-	-	-	-
Talawi	-	-	-	-	-	100
Datuk Tanah Datar	-	-	-	-	-	-
Lima Puluh	-	-	-	-	-	-
Lima Puluh Pesisir	-	-	-	-	-	-
Datuk Lima Puluh	-	-	-	-	-	-
Air Putih	-	-	-	-	-	-
Sei Suka	-	-	-	-	-	0
Laut Tador	-	-	-	-	-	3
Medang Deras	-	-	-	-	-	-
Batu Bara	-	-	-	-	-	103

Catatan/Note: ...

Sumber/Source: BPS, Statistik Pertanian Hortikultura SPH-TBF/BPS-Statistics Indonesia, Agricultural Statistic for Horticulture SPH-TBF

Tabel 5.2.7 **Luas Panen Tanaman Biofarmaka Menurut Jenis Tanaman (m²), (2017)–(2020)**
Table 5.2.7 **Harvested Area of Medicinal Plants by Kind of Plant (m²), (2017)–(2020)**

Jenis Tanaman <i>Kind of Plants</i>	Satuan/ <i>Unit</i>	(2017)	(2018)	(2019)	(2020)
(1)	(2)	(3)	(4)	(5)	(6)
Dlingo/Dringo/ <i>Calamus</i>	m ² / m ²	-	-	-	-
Jahe/ <i>Ginger</i>	m ² / m ²	-	-	800	10 481
Kapulaga/ <i>Java Cardamom</i>	m ² / m ²	-	-	-	-
Keji Beling/ <i>Verbenaceae</i>	m ² / m ²	-	-	-	-
Kencur/ <i>East Indian Galangal</i>	m ² / m ²	-	-	-	1
Kunyit/ <i>Turmeric</i>	m ² / m ²	-	-	1 000	526
Laos/Lengkuas/ <i>Galanga</i>	m ² / m ²	-	-	2 000	401
Lempuyang/ <i>Zingiber Aromaticum</i>	m ² / m ²	-	-	-	-
Lidah Buaya/ <i>Aloevera</i>	m ² / m ²	-	-	-	-
Mahkota Dewa/ <i>Phaleria Macrocarpa</i>	pohon/tree	-	-	-	-
Mengkudu/Pace/ <i>Indian Mulberry</i>	pohon/tree	-	-	2	-
Sambiloto/ <i>King of Bitter</i>	m ² / m ²	-	-	-	-
Temuireng/ <i>Black Turmeric</i>	m ² / m ²	-	-	-	-
Temukunci/ <i>Chinese Keys</i>	m ² / m ²	-	-	-	-
Temulawak/ <i>Java Turmeric</i>	m ² / m ²	-	-	-	76

Catatan/Note: ...

Sumber/Source: BPS, Statistik Pertanian Hortikultura SPH-TBF/BPS-Statistics Indonesia, *Agricultural Statistic for Horticulture SPH-TBF*

Tabel
Table 5.2.8**Produksi Tanaman Biofarmaka Menurut Jenis Tanaman
(kg), (2017)–(2020)**
**Production of Medicinal Plants by Kind of Plant (kg), (2017)–
(2020)**

Jenis Tanaman <i>Kind of Plants</i>	(2017)	(2018)	(2019)	(2020)
(1)	(2)	(3)	(4)	(5)
Dlingo/Dringo/ <i>Calamus</i>	-	-	-	-
Jahe/ <i>Ginger</i>	-	-	2 430	52 008
Kapulaga/ <i>Java Cardamom</i>	-	-	-	-
Keji Beling/ <i>Verbenaceae</i>	-	-	-	-
Kencur/ <i>East Indian Galangal</i>	-	-	-	5
Kunyit/ <i>Turmeric</i>	-	-	4 340	1 732
Laos/Lengkuas/ <i>Galanga</i>	-	-	6 620	513
Lempuyang/ <i>Zingiber Aromaticum</i>	-	-	-	-
Lidah Buaya/ <i>Aloevera</i>	-	-	-	-
Mahkota Dewa/ <i>Phaleria Macrocarpa</i>	-	-	-	-
Mengkudu/Pace/ <i>Indian Mulberry</i>	-	-	60	-
Sambiloto/ <i>King of Bitter</i>	-	-	-	-
Temuireng/ <i>Black Turmeric</i>	-	-	-	-
Temukunci/ <i>Chinese Keys</i>	-	-	-	-
Temulawak/ <i>Java Turmeric</i>	-	-	-	103

Catatan/Note: ...

Sumber/Source: BPS, Statistik Pertanian Hortikultura SPH-TBF/BPS-Statistics Indonesia, Agricultural Statistic for Horticulture SPH-TBF

Tabel
Table 5.2.9

Luas Panen Tanaman Hias Menurut Kecamatan dan Jenis Tanaman di Kabupaten Batu Bara (m²), (2019) and (2020)
Harvested Area of Ornamental Plants by Subdistrict Kind of Plant in Batu Bara Regency (m²), (2019) and (2020)

Kecamatan Subdistrict	Anggrek Orchid		Krisan Chrysantemum		Mawar Rose		Sedap Malam Tuberose	
	2019 (2)	2020 (3)	2019 (4)	2020 (5)	2019 (6)	2020 (7)	2019 (8)	2020 (9)
Sei Balai	-	-	-	-	-	-	-	-
Tanjung Tiram	-	-	-	-	-	-	-	-
Nibung Hangus	-	-	-	-	-	-	-	-
Talawi	-	-	-	-	-	-	-	-
Datuk Tanah Datar	-	-	-	-	-	-	-	-
Lima Puluh	-	-	-	-	-	-	-	-
Lima Puluh Pesisir	-	-	-	-	-	-	-	-
Datuk Lima Puluh	-	-	-	-	-	-	-	-
Air Putih	-	-	-	-	-	-	-	-
Sei Suka	-	-	-	-	-	-	-	-
Laut Tador	-	-	-	-	-	-	-	-
Medang Deras	-	-	-	-	-	-	-	-
Batu Bara	-	-	-	-	-	-	-	-

Catatan/Note: ...

Sumber/Source: BPS, Statistik Pertanian Hortikultura SPH-TBF/BPS-Statistics Indonesia, Agricultural Statistic for Horticulture SPH-TBF

Tabel
Table 5.2.10

Produksi Tanaman Hias Menurut Kecamatan dan Jenis Tanaman di Kabupaten Batu Bara (m²), (2019) and (2020)

Production of Ornamental Plants by Subdistrict Kind of Plant in Batu Bara Regency (m²), (2019) and (2020)

Kecamatan Subdistrict	Anggrek Orchid		Krisan Chrysantemum		Mawar Rose		Sedap Malam Tuberose	
	2019 (2)	2020 (3)	2019 (4)	2020 (5)	2019 (6)	2020 (7)	2019 (8)	2020 (9)
Sei Balai	-	-	-	-	-	-	-	-
Tanjung Tiram	-	-	-	-	-	-	-	-
Nibung Hangus	-	-	-	-	-	-	-	-
Talawi	-	-	-	-	-	-	-	-
Datuk Tanah Datar	-	-	-	-	-	-	-	-
Lima Puluh	-	-	-	-	-	-	-	-
Lima Puluh Pesisir	-	-	-	-	-	-	-	-
Datuk Lima Puluh	-	-	-	-	-	-	-	-
Air Putih	-	-	-	-	-	-	-	-
Sei Suka	-	-	-	-	-	-	-	-
Laut Tador	-	-	-	-	-	-	-	-
Medang Deras	-	-	-	-	-	-	-	-
Batu Bara	-	-	-	-	-	-	-	-

Catatan/Note: ...

Sumber/Source: BPS, Statistik Pertanian Hortikultura SPH-TBF/BPS-Statistics Indonesia, Agricultural Statistic for Horticulture SPH-TBF

Tabel 5.2.11 **Luas Panen Tanaman Hias Menurut Jenis Tanaman (m²), (2017)–(2020)**
Table 5.2.11 **Harvested Area of Ornamental Plants by Kind of Plant (m²), (2017)–(2020)**

Jenis Tanaman Kind of Plants	Satuan Unit	(2017)	(2018)	(2019)	(2020)
(1)		(2)	(3)	(4)	(5)
Anggrek/ <i>Orchid</i>	m ² / m ²	-	-	-	-
Anthurium Bunga/ <i>Flamingo Lily Flower</i>	m ² / m ²	-	-	-	-
Anthurium Daun/ <i>Anthurium</i>	m ² / m ²	-	-	-	-
Anyelir/ <i>Carnation</i>	m ² / m ²	-	-	-	-
Balaceng/ <i>Dieffenbacia</i>	m ² / m ²	-	-	-	-
Dracaena/ <i>Dracaena</i>	m ² / m ²	-	-	-	-
Euphorbia/ <i>Euphorbia</i>	m ² / m ²	-	-	-	-
Gladiol/ <i>Gladiol</i>	m ² / m ²	-	-	-	-
Hanjuang/ <i>Cordyline</i>	m ² / m ²	-	-	-	-
Herbras/ <i>Gerbera</i>	m ² / m ²	-	-	-	-
Kamboja Jepang/ <i>Adenium</i>	m ² / m ²	-	-	-	-
Keladi Hias/ <i>Caladium</i>	m ² / m ²	-	-	-	-
Krisan/ <i>Chrysantemum</i>	m ² / m ²	-	-	-	-
Mawar/ <i>Rose</i>	m ² / m ²	-	-	-	-
Melati/ <i>Jasmine</i>	m ² / m ²	-	-	-	-
Monstera/ <i>Monstera</i>	m ² / m ²	-	-	-	-
Pakis/ <i>Leather Leaf Fern</i>	m ² / m ²	-	-	-	-
Palem/ <i>Palm</i>	pohon/tree	-	-	-	-
Pedang-Pedangan/ <i>Sansevieria</i>	m ² / m ²	-	-	-	-
Philodendron/ <i>Philodendron</i>	m ² / m ²	-	-	-	-
Pisang-Pisangan/ <i>Heliconia</i>	m ² / m ²	-	-	-	-
Sedap Malam/ <i>Tuberose</i>	m ² / m ²	-	-	-	-
Soka/ <i>Ixora</i>	m ² / m ²	-	-	-	-
Sri Rejeki/ <i>Aglaonema</i>	m ² / m ²	-	-	-	-

Catatan/Note: ...

Sumber/Source: BPS, Statistik Pertanian Hortikultura SPH-TBF/BPS-Statistics Indonesia, Agricultural Statistic for Horticulture SPH-TBF

Tabel 5.2.12 **Produksi Tanaman Hias Menurut Jenis Tanaman, (2017)–(2020)**
Table 5.2.12 **Production of Ornamental Plants by Kind of Plant, (2017)–(2020)**

Jenis Tanaman <i>Kind of Plants</i>	Satuan <i>Unit</i>	(2017)	(2018)	(2019)	(2020)
(1)		(2)	(3)	(4)	(5)
Anggrek/ <i>Orchid</i>	tangkai/ <i>stalks</i>	-	-	-	-
Anthurium Bunga/ <i>Flamingo Lily Flower</i>	tangkai/ <i>stalks</i>	-	-	-	-
Anthurium Daun/ <i>Anthurium</i>	pohon/ <i>tree</i>	-	-	-	-
Anyelir/ <i>Carnation</i>	tangkai/ <i>stalks</i>	-	-	-	-
Balanceng/ <i>Dieffenbacia</i>	pohon/ <i>tree</i>	-	-	-	-
Dracaena/ <i>Dracaena</i>	pohon/ <i>tree</i>	-	-	-	-
Euphorbia/ <i>Euphorbia</i>	pohon/ <i>tree</i>	-	-	-	-
Gladiol/ <i>Gladiol</i>	tangkai/ <i>stalks</i>	-	-	-	-
Hanjuang/ <i>Cordyline</i>	pohon/ <i>tree</i>	-	-	-	-
Herbras/ <i>Gerbera</i>	tangkai/ <i>stalks</i>	-	-	-	-
Kamboja Jepang/ <i>Adenium</i>	pohon/ <i>tree</i>	-	-	-	-
Keladi Hias/ <i>Caladium</i>	pohon/ <i>tree</i>	-	-	-	-
Krisan/ <i>Chrysantemum</i>	tangkai/ <i>stalks</i>	-	-	-	-
Mawar/ <i>Rose</i>	tangkai/ <i>stalks</i>	-	-	-	-
Melati/ <i>Jasmine</i>	kg/ <i>kg</i>	-	-	-	-
Monstera/ <i>Monstera</i>	pohon/ <i>tree</i>	-	-	-	-
Pakis/ <i>Leather Leaf Fern</i>	pohon/ <i>tree</i>	-	-	-	-
Palem/ <i>Palm</i>	pohon/ <i>tree</i>	-	-	-	-
Pedang-Pedangan/ <i>Sansevieria</i>	rumpun/ <i>clumps</i>	-	-	-	-
Philodendron/ <i>Philodendron</i>	pohon/ <i>tree</i>	-	-	-	-
Pisang-Pisangan/ <i>Heliconia</i>	tangkai/ <i>stalks</i>	-	-	-	-
Sedap Malam/ <i>Tuberose</i>	tangkai/ <i>stalks</i>	-	-	-	-
Soka/ <i>Ixora</i>	pohon/ <i>tree</i>	-	-	-	-
Sri Rejeki/ <i>Aglanema</i>	pohon/ <i>tree</i>	-	-	-	-

Catatan/Note: ...

Sumber/Source: BPS, Statistik Pertanian Hortikultura SPH-TBF/BPS-Statistics Indonesia, Agricultural Statistic for Horticulture SPH-TBF

Tabel 5.2.13 **Produksi Buah-buahan Menurut Kecamatan dan Jenis Tanaman (kw), (2019) and (2020)**
Table 5.2.13 **Production of Fruits by Subdistrict and Kind of Plant (qui), (2019) and (2020)**

Kecamatan Subdistrict	Alpukat/ Avocado		Anggur/ Grape		Apel/ Apple	
	(2019)	(2020)	(2019)	(2020)	(2019)	(2020)
(1)	(2)	(3)	(4)	(5)	(6)	(7)
Sei Balai	13	195	-	-	-	-
Tanjung Tiram	-	-	-	-	-	-
Nibung Hangus	-	-	-	-	-	-
Talawi	60	18	-	-	-	-
Datuk Tanah Datar	-	83	-	-	-	-
Lima Puluh	-	-	-	-	-	-
Lima Puluh Pesisir	-	-	-	-	-	-
Datuk Lima Puluh	-	2	-	-	-	-
Air Putih	34	-	-	-	-	-
Sei Suka	-	5	-	-	-	-
Laut Tador	-	5	-	-	-	-
Medang Deras	-	-	-	-	-	-
Batu Bara	107	308	-	-	-	-

Lanjutan Tabel/*Continued Table* 5.2.13

Kecamatan Subdistrict	Belimbing/ <i>Star Fruit</i>		Duku/Langsat/ Kokosan/ Duku		Durian/ <i>Durian</i>	
	(2019)	(2020)	(2019)	(2020)	(2019)	(2020)
(1)	(8)	(9)	(10)	(11)	(12)	(13)
Sei Balai	15	-	-	-	41	42
Tanjung Tiram	-	-	-	-	-	-
Nibung Hangus	-	-	-	-	-	-
Talawi	14	3	-	-	-	-
Datuk Tanah Datar	-	38	-	-	-	-
Lima Puluh	-	-	-	-	-	-
Lima Puluh Pesisir	-	-	-	-	-	-
Datuk Lima Puluh	-	-	-	-	-	-
Air Putih	52	120	-	-	240	29
Sei Suka	-	5	-	-	-	2
Laut Tador	-	3	-	-	-	46
Medang Deras	-	-	-	-	-	-
Batu Bara	81	169	-	-	281	118

Lanjutan Tabel/*Continued Table* 5.2.13

Kecamatan <i>Subdistrict</i>	Jambu Air/ <i>Water Apple</i>		Jambu Biji/ <i>Guava</i>		Jengkol/ <i>Jengkol</i>	
	(2019)	(2020)	(2019)	(2020)	(2019)	(2020)
(1)	(14)	(15)	(16)	(17)	(18)	(19)
Sei Balai	6	330	9	308	-	-
Tanjung Tiram	-	38	-	37	-	-
Nibung Hanguh	1	71	4	16	-	-
Talawi	42	-	10	-	-	-
Datuk Tanah Datar	-	-	30	172	-	-
Lima Puluh	-	-	-	-	-	-
Lima Puluh Pesisir	-	-	-	-	-	-
Datuk Lima Puluh	-	100	-	-	-	-
Air Putih	72	10	127	164	-	-
Sei Suka	-	1	-	6	-	-
Laut Tador	-	-	-	4	-	-
Medang Deras	-	90	3 000	4 246	-	-
Batu Bara	121	640	3 180	4 953	-	-

Lanjutan Tabel/*Continued Table* 5.2.13

Kecamatan Subdistrict	Jeruk Besar/ <i>Pomelo</i>		Jeruk Siam/Keprok/ <i>Orange/Tangerine</i>		Mangga/ <i>Mango</i>	
	(2019)	(2020)	(2019)	(2020)	(2019)	(2020)
(1)	(20)	(21)	(22)	(23)	(24)	(25)
Sei Balai	-	-	60	-	3 545	7 300
Tanjung Tiram	-	-	-	-	3	38
Nibung Hangus	-	-	-	-	28	153
Talawi	-	-	-	-	170	-
Datuk Tanah Datar	-	-	-	-	712	914
Lima Puluh	-	-	-	-	-	-
Lima Puluh Pesisir	-	-	-	-	-	-
Datuk Lima Puluh	-	-	-	-	-	80
Air Putih	-	-	-	-	803	620
Sei Suka	-	4	-	1	5 689	5
Laut Tador	-	-	-	-	455	-
Medang Deras	-	-	-	-	-	500
Batu Bara	-	4	60	1	11 405	9 609

Lanjutan Tabel/*Continued Table 5.2.13*

Kecamatan <i>Subdistrict</i>	Manggis/ <i>Mangosteen</i>		Markisa/Konyal/ <i>Passion fruit</i>		Melinjo/ Gnetum/ <i>Melinjo</i>	
	(2019)	(2020)	(2019)	(2020)	(2019)	(2020)
(1)	(26)	(27)	(28)	(29)	(30)	(31)
Sei Balai	4	-	-	-	90	608
Tanjung Tiram	-	-	-	-	-	-
Nibung Hangus	-	-	-	-	-	-
Talawi	-	-	-	-	-	-
Datuk Tanah Datar	-	-	-	-	16	169
Lima Puluh	-	-	-	-	-	-
Lima Puluh Pesisir	-	-	-	-	-	-
Datuk Lima Puluh	-	-	-	-	-	73
Air Putih	-	-	-	-	64	207
Sei Suka	-	2	-	-	148	31
Laut Tador	-	-	-	-	-	-
Medang Deras	-	-	-	-	4	1
Batu Bara	4	2	-	-	322	1 088

Lanjutan Tabel/*Continued Table* 5.2.13

Kecamatan <i>Subdistrict</i>	Nangka/Cempedak/ <i>Jackfruit</i>		Nenas/ <i>Pineapple</i>		Pepaya/ <i>Papaya</i>	
	(2019)	(2020)	(2019)	(2020)	(2019)	(2020)
(1)	(32)	(33)	(34)	(35)	(36)	(37)
Sei Balai	-	200	-	-	-	-
Tanjung Tiram	-	-	-	-	-	-
Nibung Hangus	-	-	-	3	-	60
Talawi	-	-	-	-	-	42
Datuk Tanah Datar	-	56	-	-	3	-
Lima Puluh	-	-	-	-	184	534
Lima Puluh Pesisir	-	-	-	-	-	77
Datuk Lima Puluh	-	-	-	-	-	133
Air Putih	5	-	-	-	40	905
Sei Suka	-	79	-	-	58	249
Laut Tador	-	-	-	-	-	-
Medang Deras	27	280	-	-	-	-
Batu Bara	32	615	-	3	285	2 000

Lanjutan Tabel/*Continued Table* 5.2.13

Kecamatan Subdistrict	Petai/ Twisted Cluster Bean		Pisang/ Banana		Rambutan/ Rambutan	
	(2019)	(2020)	(2019)	(2020)	(2019)	(2020)
(1)	(38)	(39)	(40)	(41)	(42)	(43)
Sei Balai	-	-	500	1 150	-	960
Tanjung Tiram	-	-	5	113	-	-
Nibung H Angus	-	-	1 300	6 376	-	-
Talawi	-	-	66	900	87	-
Datuk Tanah Datar	-	-	24	379	1 449	390
Lima Puluh	-	-	-	90	-	300
Lima Puluh Pesisir	-	-	-	-	-	-
Datuk Lima Puluh	-	-	-	60	-	120
Air Putih	-	-	707	5 909	12	261
Sei Suka	-	-	-	5 400	1 000	297
Laut Tador	-	-	-	-	-	8 340
Medang Deras	-	-	-	-	-	-
Batu Bara	-	-	2 602	20 376	2 548	10 668

Lanjutan Tabel/*Continued Table* 5.2.13

Kecamatan Subdistrict	Salak/ Snakefruit		Sawo/ Sapodilla/ Sawo		Sirsak/ Soursop	
	(2019)	(2020)	(2019)	(2020)	(2019)	(2020)
(1)	(44)	(45)	(46)	(47)	(48)	(49)
Sei Balai	-	-	-	71	-	-
Tanjung Tiram	-	-	-	-	-	-
Nibung Hangus	-	-	-	-	3	2
Talawi	-	-	-	-	-	-
Datuk Tanah Datar	8	65	100	272	8	16
Lima Puluh	-	-	-	-	-	-
Lima Puluh Pesisir	-	-	-	-	-	-
Datuk Lima Puluh	-	-	-	-	-	-
Air Putih	-	632	50	105	-	19
Sei Suka	-	-	698	21	-	8
Laut Tador	-	-	-	-	-	-
Medang Deras	-	-	1 040	2 000	-	-
Batu Bara	8	697	1 888	2 469	11	45

Lanjutan Tabel/Continued Table 5.2.13

Kecamatan Subdistrict	Sukun/ Breadfruit	
	(2019)	(2020)
(1)	(50)	(51)
Sei Balai	-	-
Tanjung Tiram	-	-
Nibung Hangus	7	12
Talawi	-	3
Datuk Tanah Datar	55	37
Lima Puluh	-	-
Lima Puluh Pesisir	-	-
Datuk Lima Puluh	-	-
Air Putih	-	-
Sei Suka	-	50
Laut Tador	-	-
Medang Deras	-	5
Batu Bara	62	107

Catatan/Note: ...

Sumber/Source: BPS, Statistik Pertanian Hortikultura SPH-TBF/BPS-Statistics Indonesia, Agricultural Statistic for Horticulture SPH-TBF

Tabel
Table 5.2.14**Produksi Buah–Buahan dan Sayuran Tahunan Menurut Jenis Tanaman (kw), (2017)–(2020)**
Production of Annual Fruits and Vegetables by Kind of Plant (qui), (2017)–(2020)

Jenis Tanaman <i>Kind of Plants</i>	(2017)	(2018)	(2019)	(2020)
(1)	(2)	(3)	(4)	(5)
Alpukat/ <i>Avocado</i>	46	58	107	308
Anggur/ <i>Grape</i>	–	–	–	–
Apel/ <i>Apple</i>	–	–	–	–
Belimbing/ <i>Star Fruit</i>	22	8	81	169
Duku/Langsar/Kokosan/ <i>Duku</i>	–	–	–	–
Durian/ <i>Durian</i>	12	10	281	118
Jambu Air/ <i>Water Apple</i>	476	614	121	640
Jambu Biji/ <i>Guava</i>	430	380	3 180	4 953
Jengkol/ <i>Jengkol</i>	–	–	–	–
Jeruk Besar/ <i>Pomelo</i>	–	–	–	4
Jeruk Siam/Keprok/ <i>Orange/Tangerine</i>	–	–	–	1
Mangga/ <i>Mango</i>	4 131,00	6 024,00	11 405	9 609
Manggis/ <i>Mangosteen</i>	–	–	4	2
Markisa/Konyal/ <i>Passion fruit</i>	–	–	–	–
Melinjo/ <i>Gnetum/Melinjo</i>	120	119	322	1 088
Nangka/Cempedak/ <i>Jackfruit</i>	965	5	32	615
Nenas/ <i>Pineapple</i>	–	–	–	3
Pepaya/ <i>Papaya</i>	679	200	285	2 000
Petai/ <i>Twisted Cluster Bean</i>	–	–	–	–
Pisang/ <i>Banana</i>	2 258,00	2 449,00	2 602	20 376
Rambutan/ <i>Rambutan</i>	458	233	2 548	10 668
Salak/ <i>Snakefruit</i>	5	–	8	697
Sawo/ <i>Sapodilla/Sawo</i>	1 890,00	1 945,00	1 888	2 469
Sirsak/ <i>Soursop</i>	–	–	11	45
Sukun/ <i>Breadfruit</i>	556	346	62	107

Catatan/Note: ...

Sumber/Source: BPS, Statistik Pertanian Hortikultura SPH-BST/BPS-Statistics Indonesia, *Agricultural Statistic for Horticulture SPH-BST*

**5.3 PERKEBUNAN
ESTATE CROPS**

Tabel 5.3.1 Luas Areal Tanaman Perkebunan Menurut Kecamatan dan Jenis Tanaman (ha), (2019) dan (2020)
Table 5.3.1 Planted Area of Estate Crops by Subdistrict and Type of Crops (ha), (2019) dan (2020)

Kecamatan Subdistrict	Kelapa Sawit/Oil Palm		Kelapa/Coconut	
	(2019)	(2020)	(2019)	(2020)
(1)	(2)	(3)	(4)	(5)
Sei Balai	1 400	1 406	1 283	1 283
Tanjung Tiram	2 002	2 002	2 114	2 114
Nibung Hangus	2 148	2 148	2 594	2 595
Talawi	687	691	312	312
Datuk Tanah Datar	588	588	213	213
Lima Puluh	512	512	274	274
Lima Puluh Pesisir	942	942	794	794
Datuk Lima Puluh	607	609	414	414
Air Putih	649	653	53	53
Sei Suka	453	458	54	54
Laut Tador	805	805	66	68
Medang Deras	1 283	1 283	577	581
Batu Bara	12 076	12 097	8 748	8 755

Lanjutan Tabel/*Continued Table 5.3.1*

Kecamatan Subdistrict	Karet/Rubber		Kopi/Coffee	
	(2019)	(2020)	(2019)	(2020)
(1)	(6)	(7)	(8)	(9)
Sei Balai	25	22
Tanjung Tiram	-	-
Nibung Hangus	-	-
Talawi	76	76
Datuk Tanah Datar	60	56
Lima Puluh	67	52
Lima Puluh Pesisir	-	-
Datuk Lima Puluh	13	10
Air Putih	-	-
Sei Suka	126	102
Laut Tador	160	105
Medang Deras	-	-
Batu Bara	527	423

Lanjutan Tabel/*Continued Table 5.3.1*

Kecamatan Subdistrict	Kakao/Cocoa		Tebu/Sugar cane	
	(2019)	(2020)	(2019)	(2020)
(1)	(10)	(11)	(12)	(13)
Sei Balai	198	198
Tanjung Tiram	302	302
Nibung Hangus	199	199
Talawi	180	180
Datuk Tanah Datar	181	181
Lima Puluh	178	178
Lima Puluh Pesisir	81	81
Datuk Lima Puluh	199	199
Air Putih	109	109
Sei Suka	116	116
Laut Tador	202	202
Medang Deras	132	132
Batu Bara	2 077	2 077

Lanjutan Tabel/*Continued Table 5.3.1*

Kecamatan Subdistrict	Teh/Tea		Tembakau/Tobacco	
	(2019)	(2020)	(2019)	(2020)
(1)	(14)	(15)	(16)	(17)
Sei Balai
Tanjung Tiram
Nibung Hangus
Talawi
Datuk Tanah Datar
Lima Puluh
Lima Puluh Pesisir
Datuk Lima Puluh
Air Putih
Sei Suka
Laut Tador
Medang Deras
Batu Bara

Catatan/Note: ...

Sumber/Source: Dinas Peternakan dan Perkebunan Kabupaten Batu Bara/*Animal Husbandry and Estates Services of Batu Bara Regency*

Tabel 5.3.2 **Produksi Perkebunan Menurut Kecamatan dan Jenis Tanaman (ton), (2019) dan (2020)**
Table 5.3.2 **Production of Estate by Subdistrict and Type of Crops (ton), (2019) and (2020)**

Kecamatan Subdistrict	Kelapa Sawit/Oil Palm		Kelapa/Coconut	
	(2019)	(2020)	(2019)	(2020)
(1)	(2)	(3)	(4)	(5)
Sei Balai	23 409	23 443	7 650	7 656
Tanjung Tiram	32 198	32 198	12 234	13 562
Nibung H Angus	34 289	33 643	15 114	15 378
Talawi	10 438	10 472	1 788	1 798
Datuk Tanah Datar	8 602	7 667	1 230	1 430
Lima Puluh	8 109	8 160	1 530	1 677
Lima Puluh Pesisir	15 283	15 300	4 476	4 471
Datuk Lima Puluh	9 894	9 894	2 274	2 274
Air Putih	10 727	10 795	294	294
Sei Suka	7 395	7 429	246	246
Laut Tador	13 345	11 390	336	408
Medang Deras	19 771	19 822	3 324	3 336
Batu Bara	193 460	190 213	52 488	52 530

Lanjutan Tabel/*Continued Table* 5.3.2

Kecamatan Subdistrict	Karet/Rubber		Kopi/Coffee	
	(2019)	(2020)	(2019)	(2020)
(1)	(6)	(7)	(8)	(9)
Sei Balai	38,41	33,4
Tanjung Tiram	-	-
Nibung H Angus	-	-
Talawi	120,24	123,58
Datuk Tanah Datar	90,18	90,18
Lima Puluh	105,21	83,50
Lima Puluh Pesisir	-	-
Datuk Lima Puluh	16,70	13,36
Air Putih	-	-
Sei Suka	200,40	170,34
Laut Tador	267,20	172,01
Medang Deras	-	-
Batu Bara	838,34	686,37

Lanjutan Tabel/*Continued Table 5.3.2*

Kecamatan <i>Subdistrict</i>	Kakao/ <i>Cocoa</i>		Tebu/ <i>Sugar cane</i>	
	(2019)	(2020)	(2019)	(2020)
(1)	(10)	(11)	(12)	(13)
Sei Balai	233,55	236,25
Tanjung Tiram	383,40	384,75
Nibung H Angus	249,75	249,75
Talawi	225,45	225,45
Datuk Tanah Datar	213,30	216
Lima Puluh	209,25	210,6
Lima Puluh Pesisir	98,55	98,55
Datuk Lima Puluh	244,35	244,35
Air Putih	137,70	137,70
Sei Suka	147,15	147,15
Laut Tador	260,55	261,9
Medang Deras	166,05	167,4
Batu Bara	2 569,05	2 579,85

Lanjutan Tabel/*Continued Table* 5.3.2

Kecamatan <i>Subdistrict</i>	Teh/ <i>Tea</i>		Tembakau/ <i>Tobacco</i>	
	(2019)	(2020)	(2019)	(2020)
(1)	(14)	(15)	(16)	(17)
Sei Balai
Tanjung Tiram
Nibung Hangus
Talawi
Datuk Tanah Datar
Lima Puluh
Lima Puluh Pesisir
Datuk Lima Puluh
Air Putih
Sei Suka
Laut Tador
Medang Deras
Batu Bara

Catatan/*Note*: ...Sumber/*Source*: Dinas Peternakan dan Perkebunan Kabupaten Batu Bara/*Animal Husbandry and Estates Services of Batu Bara Regency*

Tabel
Table 5.3.3

Luas Tanaman dan Produksi Karet Tanaman Perkebunan Rakyat Menurut Kecamatan di Kabupaten Batu Bara, 2020
Planted Area and Production of Rubber Smallholders Estates by Subdistricts in Batu Bara Regency, 2020

Kecamatan Subdistrict	Luas Tanaman/Planted Area (Ha)				Produksi/ Production (Ton)
	TBM	TM	TTM	Jumlah/Total	
(1)	(2)	(3)	(4)	(5)	(6)
Sei Balai	2	20	-	22	33,4
Tanjung Tiram	-	-	-	-	-
Nibung Hangus	-	-	-	-	-
Talawi	2	72	2	76	123,58
Datuk Tanah Datar	2	50	4	56	90,18
Lima Puluh	2	48	2	52	83,50
Lima Puluh Pesisir	-	-	-	-	-
Datuk Lima Puluh	2	8	-	10	13,36
Air Putih	-	-	-	-	-
Sei Suka	-	98	4	102	170,34
Laut Tador	2	102	1	105	172,01
Medang Deras	-	-	-	-	-
Batu Bara	12	398	13	423	686,37

Catatan/Note: TBM = Tanaman Belum Menghasilkan/Not Yet Productive
 TM = Tanaman Menghasilkan/Productive
 TTM = Tanaman Tidak Menghasilkan/Unproductive

Sumber/Source: Dinas Peternakan dan Perkebunan Kabupaten Batu Bara/Animal Husbandry and Estates Services of Batu Bara Regency

Tabel
Table 5.3.4

Luas Tanaman dan Produksi Kelapa Sawit Tanaman Perkebunan Rakyat Menurut Kecamatan di Kabupaten Batu Bara, 2020
Planted Area and Production of Palm Oil Smallholders Estates by Subdistricts in Batu Bara Regency, 2020

Kecamatan Subdistrict	Luas Tanaman/ <i>Planted Area</i> (Ha)				Produksi/ <i>Production</i> (Ton)
	TBM	TM	TTM	Jumlah/ <i>Total</i>	
(1)	(2)	(3)	(4)	(5)	(6)
Sei Balai	14	1 379	13	1 406	23 443
Tanjung Tiram	45	1 894	63	2 002	32 198
Nibung Hangus	114	1 979	55	2 148	33 643
Talawi	60	616	15	691	10 472
Datuk Tanah Datar	132	451	5	588	7 667
Lima Puluh	25	480	7	512	8 160
Lima Puluh Pesisir	30	900	12	942	15 300
Datuk Lima Puluh	13	582	14	609	9 894
Air Putih	12	635	6	653	10 795
Sei Suka	13	437	8	458	7 429
Laut Tador	130	670	5	805	11 390
Medang Deras	41	1 166	76	1 283	19 822
Batu Bara	629	11 189	279	12 097	190 213

Catatan/*Note*: TBM = Tanaman Belum Menghasilkan/*Not Yet Productive*

TM = Tanaman Menghasilkan/*Productive*

TTM = Tanaman Tidak Menghasilkan/*Unproductive*

Sumber/*Source*: Dinas Peternakan dan Perkebunan Kabupaten Batu Bara/*Animal Husbandry and Estates Services of Batu Bara Regency*

Tabel 5.3.5 Luas Tanaman dan Produksi Kelapa Tanaman Perkebunan Rakyat Menurut Kecamatan di Kabupaten Batu Bara, 2020
Table 5.3.5 *Planted Area and Production of Coconuts Smallholders Estates by Subdistricts in Batu Bara Regency, 2020*

Kecamatan Subdistrict	Luas Tanaman/ <i>Planted Area</i> (Ha)				Produksi/ <i>Production</i> (Ton)
	TBM	TM	TTM	Jumlah/ <i>Total</i>	
(1)	(2)	(3)	(4)	(5)	(6)
Sei Balai	2	1 276	5	1 283	7 656
Tanjung Tiram	60	2 042	12	2 114	13 562
Nibung Hangus	62	2 523	10	2595	15 378
Talawi	10	298	4	312	1 798
Datuk Tanah Datar	5	205	3	213	1 430
Lima Puluh	10	255	9	274	1 677
Lima Puluh Pesisir	30	746	18	794	4 471
Datuk Lima Puluh	26	379	9	414	2 274
Air Putih	2	49	2	53	294
Sei Suka	5	47	2	54	246
Laut Tador	5	61	2	68	408
Medang Deras	12	556	13	581	3 336
Batu Bara	229	8 437	89	8 755	52 530

Catatan/*Note*: TBM = Tanaman Belum Menghasilkan/*Not Yet Productive*
 TM = Tanaman Menghasilkan/*Productive*
 TTM = Tanaman Tidak Menghasilkan/*Unproductive*

Sumber/*Source*: Dinas Peternakan dan Perkebunan Kabupaten Batu Bara/*Animal Husbandry and Estates Services of Batu Bara Regency*

Tabel
Table 5.3.6

Luas Tanaman dan Produksi Kakao Tanaman Perkebunan Rakyat Menurut Kecamatan di Kabupaten Batu Bara, 2020
Planted Area and Production of Cocoa Smallholders Estates by Subdistricts in Batu Bara Regency, 2020

Kecamatan Subdistrict	Luas Tanaman/ <i>Planted Area</i> (Ha)				Produksi/ <i>Production</i> (Ton)
	TBM	TM	TTM	Jumlah/ <i>Total</i>	
(1)	(2)	(3)	(4)	(5)	(6)
Sei Balai	18	175	5	198	236,25
Tanjung Tiram	13	285	4	302	384,75
Nibung Hangus	10	185	4	199	249,75
Talawi	7	167	6	180	225,45
Datuk Tanah Datar	16	160	5	181	216,00
Lima Puluh	19	156	3	178	210,60
Lima Puluh Pesisir	6	73	2	81	98,55
Datuk Lima Puluh	16	181	2	199	244,35
Air Putih	3	102	4	109	137,7
Sei Suka	5	109	2	116	147,15
Laut Tador	5	194	3	202	261,9
Medang Deras	4	124	4	132	167,4
Batu Bara	122	1 911	44	2 077	2 579,85

Catatan/*Note*: TBM = Tanaman Belum Menghasilkan/*Not Yet Productive*

TM = Tanaman Menghasilkan/*Productive*

TTM = Tanaman Tidak Menghasilkan/*Unproductive*

Sumber/*Source*: Dinas Peternakan dan Perkebunan Kabupaten Batu Bara/*Animal Husbandry and Estates Services of Batu Bara Regency*

Tabel
Table 5.3.7

Luas Tanaman dan Produksi Pinang Tanaman Perkebunan Rakyat Menurut Kecamatan di Kabupaten Batu Bara, 2020
Planted Area and Production of Arecanut Smallholders Estates by Subdistricts in Batu Bara Regency, 2020

Kecamatan Subdistrict	Luas Tanaman/ <i>Planted Area</i> (Ha)				Produksi/ <i>Production</i> (Ton)
	TBM	TM	TTM	Jumlah/ <i>Total</i>	
(1)	(2)	(3)	(4)	(5)	(6)
Sei Balai	4	24	2	30	24
Tanjung Tiram	2	22	2	26	21
Nibung Hangus	3	23	2	28	23
Talawi	2	26	-	28	26
Datuk Tanah Datar	4	22	1	27	23
Lima Puluh	3	8	-	11	8
Lima Puluh Pesisir	2	9	-	11	9
Datuk Lima Puluh	2	7	-	9	7
Air Putih	2	26	3	31	26
Sei Suka	4	10	-	14	10
Laut Tador	3	8	-	11	8
Medang Deras	3	27	2	32	27
Batu Bara	34	212	12	258	212

Catatan/*Note*: TBM = Tanaman Belum Menghasilkan/*Not Yet Productive*
 TM = Tanaman Menghasilkan/*Productive*
 TTM = Tanaman Tidak Menghasilkan/*Unproductive*

Sumber/*Source*: Dinas Peternakan dan Perkebunan Kabupaten Batu Bara/*Animal Husbandry and Estates Services of Batu Bara Regency*

Tabel 5.3.8 **Produksi Tanaman Perkebunan Rakyat Menurut Jenis Tanaman di Kabupaten Batu Bara (ton), (2016)-(2020)**
Production of Smallholders Estates by Type of Crops in Batu Bara Regency (ton), (2016) - (2020)

Jenis Tanaman Type of Crops	(2016)	(2017)	(2018)	(2019)	(2020)
(1)	(2)	(3)	(4)	(5)	(6)
Karet / Rubber	791	794,92	809,95	838,34	686,37
Kelapa Sawit / Palm Oil	168 236	169 590	193 243	193 460	190 213
Kelapa / Coconut	47 506	50 536	50 604	52 488	52 530
Coklat / Cocoa	1 806	1 838	2 553,65	2 569,05	2 579,85
Kopi / Coffee	-	-	-	-	-
Aren / Palm Sugar	-	-	-	-	-
Kemiri / Candlenut	-	-	-	-	-
Pinang / Arecanut	148	153	204	205	212
Kapuk / Kapok	-	-	-	-	-

Catatan/Note: ...

Sumber/Source: Dinas Peternakan dan Perkebunan Kabupaten Batu Bara/Animal Husbandry and Estates Services of Batu Bara Regency

Tabel
Table 5.3.9

**Luas Tanaman dan Produksi Perkebunan Besar Swasta/
PTPN Menurut Jenis Tanaman di Kabupaten Batu Bara,
2020**
*Planted Area and Production of Big Private Estates/PTPN by
Type of Crops in Batu Bara Regency, 2020*

Jenis Tanaman <i>Type of Crops</i>	Swasta/Private		PTPN	
	Luas Tanaman/ <i>Planted Area</i> (Ha)	Produksi/ <i>Production</i> (Ton)	Luas Tanaman/ <i>Planted Area</i> (Ha)	Produksi/ <i>Production</i> (Ton)
(1)	(2)	(3)	(4)	(5)
1. Karet / <i>Rubber</i> (Kadar Karet Kering / <i>Lumb</i>)	14 033,68	2 014,65	-	-
2. Kelapa Sawit / <i>Palm Oil</i>				
a. Kelapa / <i>Coconut</i>	16 608,19	264 590,80	2 620,00	49 975,68
b. Inti Sawit	-	7 937,72	-	2 042,42
3. Coklat / <i>Cocoa</i>	-	-	-	-
Jumlah/Total	30 641,87	274 543,17	2 620,00	52 018,10

Catatan/Note: ...

Sumber/Source: Dinas Peternakan dan Perkebunan Kabupaten Batu Bara/Animal Husbandry and Estates Services of Batu Bara Regency

Tabel
Table 5.3.10

Luas Tanaman Perkebunan Besar Swasta/PTPN Menurut Jenis Tanaman di Kabupaten Batu Bara, 2020
Planted Area of Big Private Estates/PTPN by Type of Crops in Batu Bara Regency, 2020

Jenis Tanaman Type of Crops	TBM	TM	TTM	Jumlah/Total
(1)	(2)	(3)	(4)	(5)
Karet / Rubber	107,00	13 811,49	115,19	14 033,68
Kelapa Sawit / Palm Oil	2 094,76	16 472,43	661	19 228,19
Coklat / Cocoa	-	-	-	-
Jumlah/Total	2 201,76	30 283,92	776,19	33 261,87

Catatan/Note: TBM = Tanaman Belum Menghasilkan/Not Yet Productive

TM = Tanaman Menghasilkan/Productive

TTM = Tanaman Tidak Menghasilkan/Unproductive

Sumber/Source: Dinas Peternakan dan Perkebunan Kabupaten Batu Bara/Animal Husbandry and Estates Services of Batu Bara Regency

**5.4 PETERNAKAN
ANIMAL HUSBANDRY**

Tabel 5.4.1 Populasi Ternak Menurut Jenis Ternak tiap Kecamatan di Kabupaten Batu Bara, 2020
Livestock Population by Type and Subdistricts in Batu Bara Regency, 2020
(Ekor / Tail)

Kecamatan Subdistrict	Sapi Perah/ Dairy Cow	Sapi Potong/ Cow	Kerbau/Bufferalo	Kuda/Horse
(1)	(2)	(3)	(4)	(5)
Sei Balai	-	3 634	53	-
Tanjung Tiram	-	96	-	-
Nibung Hangus	-	585	13	-
Talawi	-	731	30	2
Datuk Tanah Datar	-	3 203	3	-
Lima Puluh	-	11 912	78	-
Lima Puluh Pesisir	-	3 937	58	-
Datuk Lima Puluh	-	6 589	36	-
Air Putih	-	544	337	-
Sei Suka	-	1 426	32	-
Laut Tador	-	6 403	47	-
Medang Deras	-	433	109	-
Batu Bara	-	39 493	796	2

Lanjutan Tabel/*Continued Table* 5.4.1

Kecamatan Subdistrict	Kambing/Goat	Domba/Sheep	Babi/Pig
(1)	(6)	(7)	(8)
Sei Balai	2 933	3 474	89
Tanjung Tiram	489	1 065	-
Nibung Hangus	1 236	1 750	26
Talawi	1 279	1 117	30
Datuk Tanah Datar	1 247	2 936	14
Lima Puluh	1 946	6 072	5
Lima Puluh Pesisir	2 071	2 439	8
Datuk Lima Puluh	1 533	3 806	36
Air Putih	1 915	2 290	66
Sei Suka	1 231	1 600	96
Laut Tador	3 172	5 134	393
Medang Deras	1 529	1 780	95
Batu Bara	20 581	33 463	858

Catatan/Note: ...

Sumber/Source: Dinas Peternakan dan Perkebunan Kabupaten Batu Bara/*Animal Husbandry and Estates Services of Batu Bara Regency*

Tabel
Table 5.4.2

Populasi Ternak Menurut Jenis Ternak tiap Kecamatan di Kabupaten Batu Bara, 2011-2020
Livestock Population by Type and Subdistricts in Batu Bara Regency, 2011-2020
(Ekor / Tail)

Tahun Year	Sapi Perah/ Dairy Cow	Sapi Potong/ Cow	Kerbau/Bufferalo	Kuda/Horse
(1)	(2)	(3)	(4)	(5)
2011	10	25 813	368	2
2012	12	27 598	330	1
2013	34	27 785	442	1
2014	19	28 366	512	1
2015	12	30 891	665	-
2016	51	38 500	761	-
2017	81	35 286	780	-
2018	92	35 989	787	-
2019	-	38 879	752	5
2020	-	39 493	796	2

Lanjutan Tabel/*Continued Table* 5.4.2

Tahun Year	Kambing/Goat	Domba/Sheep	Babi/Pig
(1)	(6)	(7)	(8)
2011	19 624	8 660	6 988
2012	22 730	11 406	6 894
2013	23 177	11 941	8 276
2014	24 817	12 878	8 100
2015	32 607	22 458	8 663
2016	35 107	32 458	4 059
2017	21 500	36 763	7 690
2018	21 691	36 901	8 802
2019	20 004	34 787	5 095
2020	20 581	33 463	858

Catatan/*Note*: ...Sumber/*Source*: Dinas Peternakan dan Perkebunan Kabupaten Batu Bara/*Animal Husbandry and Estates Services of Batu Bara Regency*

Tabel
Table 5.4.3

Banyaknya Ternak yang Dipotong di Dalam RPH Menurut Jenis Ternak tiap Kecamatan di Kabupaten Batu Bara, 2020
Livestock Slaughtered in Abattoir by Type and Subdistricts in Batu Bara Regency, 2020
(Ekor / Tail)

Kecamatan <i>Subdistrict</i>	Jenis Ternak / <i>Type of Livestock</i>				
	Sapi/ <i>Cow</i>	Kerbau/ <i>Buffalo</i>	Kambing/ <i>Goat</i>	Domba/ <i>Sheep</i>	Babi/ <i>Pig</i>
(1)	(2)	(3)	(4)	(5)	(7)
Sei Balai	-	-	-	-	-
Tanjung Tiram	-	-	-	-	-
Nibung Hangus	-	-	-	-	-
Talawi	-	-	-	-	-
Datuk Tanah Datar	-	-	-	-	-
Lima Puluh	-	-	-	-	-
Lima Puluh Pesisir	-	-	-	-	-
Datuk Lima Puluh	-	-	-	-	-
Air Putih	-	-	-	-	-
Sei Suka	-	-	-	-	-
Laut Tador	-	-	-	-	-
Medang Deras	-	-	-	-	-
Batu Bara	-	-	-	-	-

Catatan/*Note*: ...

Sumber/*Source*: Dinas Peternakan dan Perkebunan Kabupaten Batu Bara/*Animal Husbandry and Estates Services of Batu Bara Regency*

Tabel 5.4.4 **Banyaknya Ternak yang Dipotong di Luar RPH Menurut Jenis Ternak tiap Kecamatan di Kabupaten Batu Bara, 2020**
Livestock Slaughtered Out of Abattoir by Type and Subdistricts in Batu Bara Regency, 2020
(Ekor / Tail)

Kecamatan <i>Subdistrict</i>	Jenis Ternak / <i>Type of Livestock</i>				
	Sapi/ <i>Cow</i>	Kerbau/ <i>Buffalo</i>	Kambing/ <i>Goat</i>	Domba/ <i>Sheep</i>	Babi/ <i>Pig</i>
(1)	(2)	(3)	(4)	(5)	(7)
Sei Balai	399	30	66	352	14
Tanjung Tiram	91	36	36	43	-
Nibung Hangus	141	24	59	76	17
Talawi	165	9	199	45	19
Datuk Tanah Datar	317	8	170	148	19
Lima Puluh	429	4	52	185	19
Lima Puluh Pesisir	213	10	166	288	20
Datuk Lima Puluh	203	10	76	153	19
Air Putih	396	4	354	575	66
Sei Suka	268	5	576	632	25
Laut Tador	294	4	235	441	21
Medang Deras	146	76	226	252	23
Batu Bara	3 062	220	2 215	3 190	262

Catatan/Note: ...

Sumber/Source: Dinas Peternakan dan Perkebunan Kabupaten Batu Bara/*Animal Husbandry and Estates Services of Batu Bara Regency*

Tabel
Table 5.4.5

Produksi Daging Menurut Jenis Ternak tiap Kecamatan di Kabupaten Batu Bara, 2020
Meat Production by Type and Subdistricts in Batu Bara Regency, 2020
(Ton / Ton)

Kecamatan Subdistrict	Jenis Ternak / Type of Livestock				
	Sapi/Cow	Kerbau/ Buffalo	Kambing/ Goat	Domba/ Sheep	Babi/Pig
(1)	(2)	(3)	(4)	(5)	(7)
Sei Balai	33,925	3,00	0,66	4,224	0,70
Tanjung Tiram	8,45	3,60	0,36	0,516	-
Nibung Hangus	12,475	2,40	0,59	0,912	0,85
Talawi	14,65	0,90	1,99	0,540	0,95
Datuk Tanah Datar	27,2	0,80	1,70	1,776	0,9
Lima Puluh	37,65	0,40	0,52	2,220	0,95
Lima Puluh Pesisir	18,7	6,60	1,66	3,456	1,00
Datuk Lima Puluh	18,025	1,00	0,76	1,836	0,95
Air Putih	35,3	0,40	3,54	6,900	1,30
Sei Suka	22,45	0,50	5,76	7,584	1,25
Laut Tador	25,15	0,40	2,35	5,292	1,05
Medang Deras	13,975	7,60	2,26	3,024	1,15
Batu Bara	267,95	27,60	22,15	38,280	11,10

Catatan/Note: ...

Sumber/Source: Dinas Peternakan dan Perkebunan Kabupaten Batu Bara/Animal Husbandry and Estates Services of Batu Bara Regency

Tabel
Table 5.4.6

Populasi Ternak Unggas Menurut Jenis tiap Kecamatan di Kabupaten Batu Bara, 2020
Poultry Population by Type and Subdistricts in Batu Bara Regency, 2020
(Ekor / Tail)

Kecamatan Subdistrict	Jenis Unggas / Type of Poultry				
	Ayam Ras Pedaging/ Broiler	Ayam Ras Petelur/ Layer	Ayam Kampung/ Domestic Hens	Itik/Duck	Itik Manila/ Duck Manila
(1)	(2)	(3)	(4)	(5)	(7)
Sei Balai	1 000	300	41 200	3 797	-
Tanjung Tiram	-	-	26 270	2 160	-
Nibung Hangus	-	-	29 865	3 500	-
Talawi	-	-	23 372	4 445	-
Datuk Tanah Datar	68 600	7 100	23 250	3 020	-
Lima Puluh	30 400	-	45 058	2 443	-
Lima Puluh Pesisir	36 500	-	43 000	4 241	-
Datuk Lima Puluh	51 200	-	45 002	4 116	-
Air Putih	-	15 000	42 723	12 920	-
Sei Suka	5 000	-	37 320	1 353	-
Laut Tador	65 500	-	41 160	3 980	-
Medang Deras	28 000	-	55 692	5 735	-
Batu Bara	286 200	22 400	453 913	51 710	-

Catatan/Note: ...

Sumber/Source: Dinas Peternakan dan Perkebunan Kabupaten Batu Bara/Animal Husbandry and Estates Services of Batu Bara Regency

Tabel 5.4.7 **Populasi Ternak Unggas Menurut Jenis Ternak tiap Kecamatan di Kabupaten Batu Bara, 2011-2020**
Poultry Population by Type and Subdistricts in Batu Bara Regency, 2011-2020
(Ekor / Tail)

Tahun Year	Jenis Unggas / Type of Poultry			
	Ayam Ras Pedaging/ Broile	Ayam Ras Petelur/Layer	Ayam Kampung/ Domestic Hens	Itik/Itik Manila/Duck/ Duck Manila
(1)	(2)	(3)	(4)	(5)
2011	78 971	16 410	237 831	57 591
2012	188 000	17 950	262 520	94 758
2013	278 864	19 757	322 167	109 714
2014	283 712	20 054	407 598	26 646
2015	248 032	20 980	473 505	150 654
2016	444 580	19 785	652 598	123 402
2017	478 614	17 701	580 387	122 893
2018	479 972	580 387	580 431	122 381
2019	277 750	14 500	497 030	45 943
2020	286 200	22 400	453 913	51 710

Catatan/Note: ...

Sumber/Source: Dinas Peternakan dan Perkebunan Kabupaten Batu Bara/Animal Husbandry and Estates Services of Batu Bara Regency

Tabel
Table 5.4.8

**Produksi Telur Menurut Jenis tiap Kecamatan di
Kabupaten Batu Bara, 2020**
*Egg Production by Type and Subdistricts in Batu Bara
Regency, 2020*
(Ton / Ton)

Kecamatan Subdistrict	Produksi Telur / Egg Production			
	Ayam Ras Petelur/Layer	Ayam Kampung/ Domestic Hens	Itik/Duck	Itik Manila/Duck Manila
(1)	(2)	(3)	(4)	(5)
Sei Balai	3	13,73	1,01	-
Tanjung Tiram	-	8,76	0,58	-
Nibung Hangus	-	9,96	0,93	-
Talawi	-	7,80	1,18	-
Datuk Tanah Datar	71	7,75	0,81	-
Lima Puluh	-	15,02	0,65	-
Lima Puluh Pesisir	-	14,33	1,13	-
Datuk Lima Puluh	-	15,00	1,10	-
Air Putih	150	14,24	3,45	-
Sei Suka	-	12,44	0,36	-
Laut Tador	-	13,72	1,06	-
Medang Deras	-	18,56	1,53	-
Batu Bara	224	151,30	13,79	-

Catatan/Note: ...

Sumber/Source: Dinas Peternakan dan Perkebunan Kabupaten Batu Bara/Animal Husbandry and Estates Services of Batu Bara Regency

Tabel 5.4.9 **Produksi Daging Unggas Menurut Jenis tiap Kecamatan di Kabupaten Batu Bara, 2020**
Poultry Meat Production by Type and Subdistricts in Batu Bara Regency, 2020
(Ton / Ton)

Kecamatan Subdistrict	Jenis Daging Unggas / Type of Poultry Meat				
	Ayam Ras Pedaging/ Broiler	Ayam Ras Petelur/ Layer	Ayam Kampung/ Domestic Hens	Itik/Duck	Itik Manila/ Duck Manila
(1)	(2)	(3)	(4)	(5)	(7)
Sei Balai	47,73	0,01	15,72	3,19	-
Tanjung Tiram	8,50	-	10,03	1,81	-
Nibung Hangus	10,22	-	11,40	2,94	-
Talawi	41,40	-	8,92	3,73	-
Datuk Tanah Datar	452,33	0,2	8,87	2,54	-
Lima Puluh	68,70	-	17,19	2,05	-
Lima Puluh Pesisir	174,86	-	16,41	3,56	-
Datuk Lima Puluh	31,19	-	17,17	3,46	-
Air Putih	150,35	0,41	16,30	10,85	-
Sei Suka	107,16	-	14,24	1,14	-
Laut Tador	105,64	-	15,71	3,35	-
Medang Deras	165,75	-	21,25	4,82	-
Batu Bara	1 363,82	0,62	173,21	43,44	-

Catatan/Note: ...

Sumber/Source: Dinas Peternakan dan Perkebunan Kabupaten Batu Bara/Animal Husbandry and Estates Services of Batu Bara Regency

5.5 PERIKANAN FISHERY

Tabel 5.5.1 **Jumlah Rumah Tangga Perikanan Tangkap Menurut Kecamatan dan Subsektor di Kabupaten Batu Bara, 2019-2020**
Table 5.5.1 **Number of Fish Capture Households by Subdistrict and Subsector in Batu Bara Regency, 2019-2020**

Kecamatan Subdistrict	Perikanan Laut/ Marine Fisheries		Perairan Umum/Inland Water		Jumlah/Total	
	2019	2020	2019	2020	2019	2020
(1)	(2)	(3)	(4)	(5)	(6)	(7)
Sei Balai	-	-	-	-	-	-
Tanjung Tiram	3 500	623	-	-	3 500	623
Nibung Hangus	1 150	389	-	-	1 150	389
Talawi	980	409	-	-	980	409
Datuk Tanah Datar	-	-	-	-	-	-
Lima Puluh	-	-	-	-	-	-
Lima Puluh Pesisir	1 002	207	-	-	1 002	207
Datuk Lima Puluh	-	-	-	-	-	-
Air Putih	-	-	-	-	-	-
Sei Suka	150	86	-	-	150	86
Laut Tador	-	-	-	-	-	-
Medang Deras	4 789	445	-	-	4 789	445
Batu Bara	11 571	2 159	-	-	11 571	2 159

Catatan/Note: ...

Sumber/Source: Dinas Perikanan Kabupaten Batu Bara/Fishery Services of Batu Bara Regency

Tabel
Table 5.5.2

Produksi Perikanan Tangkap Menurut Kecamatan dan Subsektor di Kabupaten Batu Bara, 2019-2020
Production of Fish Capture by Subdistrict and Subsector in Batu Bara Regency, 2019-2020
(Ton / Ton)

Kecamatan Subdistrict	Perikanan Laut/Marine Fisheries		Perairan Umum/Inland Water		Jumlah/Total	
	2019	2020	2019	2020	2019	2020
(1)	(2)	(3)	(4)	(5)	(6)	(7)
Sei Balai	-	-	-	1,50	-	1,50
Tanjung Tiram	6 474,17	8 413,23	-	-	6 474,17	8 413,23
Nibung Hangus	4 289,02	3 961,15	-	5,00	4 289,02	3 966,15
Talawi	3 972,72	7 249,01	-	-	3 972,72	7 249,01
Datuk Tanah Datar	-	-	-	-	-	-
Lima Puluh	-	-	-	2,00	-	2,00
Lima Puluh Pesisir	4 689,17	3 463,20	-	-	4 689,17	3 463,20
Datuk Lima Puluh	-	-	-	-	-	-
Air Putih	-	-	-	-	-	-
Sei Suka	2 279,32	1 610,27	-	-	2 279,32	1 610,27
Laut Tador	-	-	-	2,00	-	2,00
Medang Deras	6 331,01	6 723,01	-	-	6 331,01	6 723,01
Batu Bara	28 035,41	31 419,87	-	10,50	28 035,41	31 430,37

Catatan/Note: ...

Sumber/Source: Dinas Perikanan Kabupaten Batu Bara/Fishery Services of Batu Bara Regency

Tabel
Table 5.5.3**Jumlah Rumah Tangga Perikanan Budidaya Menurut Kecamatan dan Jenis Budidaya di Kabupaten Batu Bara, 2020**
Number of Aquaculture Households by Subdistrict and Type of Aquaculture in Batu Bara Regency 2020

Kecamatan Subdistrict	Budidaya Laut/ Marine Culture	Tambak Brackish/ Water Pond	Kolam/ Fresh Water Pond	Keramba/ Cage	Jaring Apung/ Floating Cage Net	Sawah/ Paddy Field	Jumlah/ Total
(1)	(2)	(3)	(4)	(5)	(6)	(7)	(8)
Sei Balai	-	-	434	-	-	-	434
Tanjung Tiram	-	20	140	-	-	-	160
Nibung Hangus	-	40	491	-	-	-	531
Talawi	-	100	227	-	-	-	327
Datuk Tanah Datar	-	-	135	-	-	-	135
Lima Puluh	-	-	93	-	5	-	98
Lima Puluh Pesisir	90	30	94	-	-	-	214
Datuk Lima Puluh	-	-	50	-	-	-	50
Air Putih	-	-	300	-	-	-	300
Sei Suka	-	-	102	-	-	-	102
Laut Tador	-	-	158	-	-	-	158
Medang Deras	20	100	383	-	-	-	503
Batu Bara	110	290	2 607	-	5	-	3 012

Catatan/Note: ...

Sumber/Source: Dinas Perikanan Kabupaten Batu Bara/Fishery Services of Batu Bara Regency

Tabel
Table 5.5.4

Produksi Perikanan Budidaya Menurut Kecamatan dan Jenis Budidaya di Kabupaten Batu Bara, 2020
Production of Aquaculture by Subdistrict and Type of Aquaculture in Batu Bara Regency 2020
(Ton / Ton)

Kecamatan Subdistrict	Budidaya Laut/ Marine Culture	Tambak Brackish/ Water Pond	Kolam/ Fresh Water Pond	Keramba/ Cage	Jaring Apung/ Floating Cage Net	Sawah/ Paddy Field	Jumlah/ Total
(1)	(2)	(3)	(4)	(5)	(6)	(7)	(8)
Sei Balai	-	-	115,24	-	-	-	115,24
Tanjung Tiram	-	125,24	78,19	-	-	-	203,43
Nibung Hangus	-	35	43,23	-	-	-	78,23
Talawi	-	120,62	46,24	-	-	-	166,86
Datuk Tanah Datar	-	-	48,18	-	-	-	48,18
Lima Puluh	-	-	30,09	-	15,50	-	45,59
Lima Puluh Pesisir	29	12,56	69,64	-	-	-	111,20
Datuk Lima Puluh	-	-	40,87	-	-	-	40,87
Air Putih	-	-	158,51	-	-	-	158,51
Sei Suka	-	-	133,38	-	-	-	133,38
Laut Tador	-	-	145,52	-	-	-	145,52
Medang Deras	15	260	108,17	-	-	-	383,17
Batu Bara	44	553,42	1 017,26	-	15,50	-	1 630,18

Catatan/Note: ...

Sumber/Source: Dinas Perikanan Kabupaten Batu Bara/Fishery Services of Batu Bara Regency

Tabel
Table 5.5.5

Produksi Perikanan Menurut Jenis Komoditi tiap Kecamatan di Kabupaten Batu Bara, 2020
Fishenary Production by Comodity and Subdistricts in Batu Bara Regency, 2020
(Ton / Ton)

Kecamatan Subdistrict	Jenis Komoditi/Comodity					
	Ikan/ Fish		Teri/ Anchovy	Udang/ Shrimp		Kerang/ Shell
	Laut/Sea	Perairan Umum/ Open Water		Laut/Sea	Perairan Umum/ Open Water	
(1)	(2)	(3)	(4)	(5)	(6)	(7)
Sei Balai	-	1,50	-	-	-	-
Tanjung Tiram	7 305,40	-	549,85	504,96	-	53,02
Nibung Hangus	3 454,55	5,00	-	454,47	-	47,13
Talawi	6 688,04	-	-	507,73	-	55,97
Datuk Tanah Datar	-	-	-	-	-	-
Lima Puluh	-	2,00	-	-	-	-
Lima Puluh Pesisir	2 963,66	-	-	429,22	-	70,32
Datuk Lima Puluh	-	-	-	-	-	-
Air Putih	-	-	-	-	-	-
Sei Suka	1 334,23	-	-	252,48	-	23,56
Laut Tador	-	2,00	-	-	-	-
Medang Deras	5 868,36	-	432,02	378,72	-	44,18
Batu Bara	27 614,24	10,50	981,87	2 527,58	-	294,18

Catatan/Note: ...

Sumber/Source: Dinas Perikanan Kabupaten Batu Bara/Fishery Services of Batu Bara Regency

Tabel 5.5.6 Jumlah Perahu/Kapal Menurut Kecamatan dan Jenis Kapal di Kabupaten Batu Bara, 2020
Number of Fishing Boats by Subdistrict and Type of Boat in Batu Bara Regency, 2020

Kecamatan Subdistrict	Perahu Tanpa Motor/ Nonpowered Boat	Perahu Motor Tempel/ Outboard Motorboat	Kapal Motor/Inboard Motorboat
(1)	(2)	(3)	(4)
Sei Balai	-	-	-
Tanjung Tiram	-	-	1 050
Nibung Hangus	-	-	374
Talawi	-	-	421
Datuk Tanah Datar	-	-	-
Lima Puluh	-	-	-
Lima Puluh Pesisir	-	-	465
Datuk Lima Puluh	-	-	-
Air Putih	-	-	-
Sei Suka	-	-	152
Laut Tador	-	-	-
Medang Deras	-	-	945
Batu Bara	-	-	3 407

Catatan/Note: ...

Sumber/Source: Dinas Perikanan Kabupaten Batu Bara/Fishery Services of Batu Bara Regency

Tabel
Table 5.5.7**Banyaknya Alat Penangkap Ikan Menurut Jenisnya tiap Kecamatan di Kabupaten Batu Bara, 2020**
Number of Fishing Tools By Type and Subdistricts in Batu Bara Regency, 2020
(Unit)

Jenis Alat Type of Tool	Sei Balai	Tanjung Tiram	Nibung Hangus	Talawi	Datuk Tanah Datar	Lima Puluh
(1)	(2)	(3)	(4)	(5)	(6)	(7)
Jaring Angkat/Remove Net						
•Bagan Perahu/Rakit/Raft	-	-	-	-	-	-
•Bagan Tancap	-	-	-	-	-	-
•Sero	-	-	-	-	-	-
•Pukat Pantai	-	-	-	-	-	-
•Jaring Angkat Lainnya/Others	-	2	84	11	-	-
Pancing/Fishing Rod						
•Rawai Hanyut	-	-	-	-	-	-
•Rawai Tetap	-	-	-	-	-	-
•Rawai Tuna	-	-	-	-	-	-
•Pancing Lainnya/Others	-	30	60	390	-	-
Pukat Kantong/Dragnet						
•Seine Net	-	150	3	172	-	-
•Tuamang	-	-	-	-	-	-
•Songko	-	-	-	-	-	-
•Pukat Rantai	-	-	-	-	-	-
•Pukat Cincin	-	-	-	-	-	-

Catatan/Note: ...

Sumber/Source: Dinas Perikanan Kabupaten Batu Bara/Fishery Services of Batu Bara Regency

Lanjutan Tabel/*Continued Table 5.5.7*

Jenis Alat <i>Type of Tool</i>	Lima Puluh Pesisir	Datuk Lima Puluh	Air Putih	Sei Suka	Laut Tador	Medang Deras
(1)	(8)	(9)	(10)	(11)	(12)	(13)
Jaring Angkat/Remove Net						
•Bagan Perahu/Rakit/Raft	-	-	-	-	-	-
•Bagan Tancap	-	-	-	-	-	-
•Sero	-	-	-	-	-	-
•Pukat Pantai	-	-	-	-	-	-
•Jaring Angkat Lainnya/ <i>Others</i>	23	-	-	-	-	-
Pancing/Fishing Rod						
•Rawai Hanyut	-	-	-	-	-	-
•Rawai Tetap	1300	-	-	-	-	-
•Rawai Tuna	-	-	-	-	-	-
•Pancing Lainnya/ <i>Others</i>	30	-	-	470	-	410
Pukat Kantong/Dragnet						
•Seine Net	8	-	-	1	-	95
•Tuamang	5	-	-	-	-	-
•Songko	-	-	-	-	-	-
•Pukat Rantai	-	-	-	-	-	-
•Pukat Cincin	-	-	-	-	-	-

Lanjutan Tabel/*Continued Table 5.5.7*

Jenis Alat <i>Type of Tool</i>	Sei Balai	Tanjung Tiram	Nibung Hangus	Talawi	Datuk Tanah Datar	Lima Puluh
(1)	(2)	(3)	(4)	(5)	(6)	(7)
Jaring Insang/<i>Gill Net</i>						
•Jaring Insang Hanyut	-	312	227	210	-	-
•Jaring Lingkar	-	34	-	9	-	-
•Jaring Klitik	-	-	-	-	-	-
•Jaring Insang Tetap	-	28	119	12	-	-
•Jaring Tremel	-	5	98	18	-	-
Perangkap/<i>Trap</i>						
•Sero	-	-	-	-	-	-
•Jermal	-	-	-	-	-	-
•Bubu	-	300	4500	302	-	-
•Perangkap Lainnya/ <i>Others</i>	-	-	-	-	-	-
Alat Pengumpul Kerang/<i>Shell Collecting Tool</i>	-	20	-	10	-	-
Alat Penangkap Ikan Lainnya/<i>Other Fishing Tool</i>	-	1	9	-	-	-

Lanjutan Tabel/*Continued Table 5.5.7*

Jenis Alat <i>Type of Tool</i>	Lima Puluh Pesisir	Datuk Lima Puluh	Air Putih	Sei Suka	Laut Tador	Medang Deras
(1)	(8)	(9)	(10)	(11)	(12)	(13)
Jaring Insang/<i>Gill Net</i>						
•Jaring Insang Hanyut	231	-	-	28	-	108
•Jaring Lingkar	52	-	-	-	-	156
•Jaring Klitik	-	-	-	-	-	-
•Jaring Insang Tetap	28	-	-	40	-	84
•Jaring Tremel	518	-	-	86	-	19
Perangkap/<i>Trap</i>						
•Sero	-	-	-	-	-	-
•Jermal	-	-	-	-	-	-
•Bubu	322	-	-	6 000	-	2 400
•Perangkap Lainnya/ <i>Others</i>	-	-	-	-	-	-
Alat Pengumpul Kerang/<i>Shell Collecting Tool</i>	-	-	-	-	-	5
Alat Penangkap Ikan Lainnya/<i>Other Fishing Tool</i>	-	-	-	-	-	1

Catatan/*Note*: ...

Sumber/*Source*: Dinas Perikanan Kabupaten Batu Bara/*Fishery Services of Batu Bara Regency*


5.6 KEHUTANAN FORESTRY

Tabel 5.6.1 **Luas Kawasan Hutan Menurut Fungsi Hutan tiap Kecamatan di Kabupaten Batu Bara, 2017-2019**
Forest Area by Function and Subdistricts in Batu Bara Regency, 2017-2019
(Ha)

Kecamatan Subdistrict	Hutan Lindung/ Protection Forest	Suaka Alam dan Pelestarian Alam/ Sanctuary Reserve and Nature Conservati- on Area	Hutan Produksi/Production Forest			Jumlah Luas Hutan/ Total Forest Area
			Terbatas/ Limited	Tetap/ Permanent	Dapat Dikonversi/ Convertible	
(1)	(2)	(3)	(4)	(5)	(6)	(7)
2017	1 880,42	-	1 686,17	-	-	3 556,59
2018	1 651,99	-	1 553,75	-	-	3 205,74
2019	1 979,97	-	1 692,59	-	-	3 672,56

Catatan/Note: ...

Sumber/Source: Dinas Kehutanan Provinsi Sumatera Utara/Forestry Services of Sumatera Utara Province




Jumlah Pelanggan Listrik
Number of Electricity Customers

90.761

Jumlah Industri Kecil
Number of Small Manufacturing

805



Jumlah Pelanggan Air
Number of Water Customers

4.982

PENJELASAN TEKNIS

1. Pengumpulan data industri besar dan sedang dilakukan melalui Survei Industri Besar dan Sedang yang dilaksanakan setiap tahun secara lengkap (sensus) sejak tahun 1975. Survei Industri Besar dan Sedang mencakup semua perusahaan industri yang mempunyai tenaga kerja 20 orang atau lebih dengan menggunakan kuesioner II A.
2. Klasifikasi industri yang digunakan dalam survei ini berdasar kepada Klasifikasi Baku Lapangan Usaha Indonesia (KBLI). KBLI adalah klasifikasi lapangan usaha yang berdasar kepada International Standard Industrial Classification of All Economic Activities (ISIC) revisi 4 yang telah disesuaikan dengan kondisi Indonesia.
3. Industri manufaktur adalah suatu kegiatan ekonomi yang melakukan kegiatan mengubah suatu barang dasar secara mekanis, kimia, atau dengan tangan sehingga menjadi barang jadi/setengah jadi, dan atau barang yang kurang nilainya menjadi barang yang lebih tinggi nilainya, dan sifatnya lebih dekat kepada pemakai akhir. Termasuk dalam kegiatan ini adalah jasa industri dan pekerjaan perakitan.
4. Perusahaan atau usaha industri

TECHNICAL NOTES

1. *Data collection of large and medium scale manufacturing is conducted through The Large and Medium Manufacturing Establishment Survey that has been done annually for all industries (census) since 1975. Large and Medium Manufacturing Establishment Survey covers all manufactures/industries with 20 workers or more by questionnaire II A.*
2. *The industrial classification adopted in this survey refers to the Klasifikasi Baku Lapangan Usaha Indonesia (KBLI). KBLI is classification of economic activities based on the International Standard Industrial Classification of All Economic Activities (ISIC rev 4) that has been modified according to the local condition in Indonesia.*
3. *Manufacturing industry is defined as an economic activity processing basic goods mechanically, chemicals or manually into final or intermediate goods. It is also defined as processing of lower value goods into higher value goods as final or intermediate products. The activities also include services for manufacturing and assembling.*
4. *A manufacturing establishment*

adalah suatu unit (kesatuan) usaha yang melakukan kegiatan ekonomi, bertujuan menghasilkan barang atau jasa, terletak pada suatu bangunan atau lokasi tertentu, dan mempunyai catatan administrasi tersendiri mengenai produksi dan struktur biaya serta ada seorang atau lebih yang bertanggung jawab atas usaha tersebut.

5. Industri manufaktur dikelompokkan ke dalam 4 golongan berdasarkan banyaknya pekerja, yaitu: industri besar (100 orang pekerja atau lebih), industri sedang/menengah (20–99 orang pekerja), industri kecil (5–19 orang pekerja), dan industri mikro (1–4 orang pekerja).
6. Pelanggan adalah individu atau kelompok, baik rumah tangga, perusahaan atau institusi non-profit yang membeli air bersih dari perusahaan air bersih.
7. Air disalurkan adalah volume air bersih dari perusahaan air bersih

is defined as a production unit engaged in economic activity, producing goods or services, located in a building or in a certain location, keeping a business record concerning the production and cost structure, and having a person or more that are responsible to those activities.

5. *Manufacturing industries are categorized into four groups, based on the number of employees: large scale manufacturing (100 employees or more), medium scale manufacturing (20–99 employees), small scale manufacturing (5–19 employees), and micro industry (1–4 employees).*
6. *Customers are individuals or groups, whether household, company or non-profit institutions that buy water supply from water supply establishment.*
7. *Distributed water is the volume of water supply from water supply establishment.*

ULASAN**DESCRIPTION****6.1 Industri**

Di Indonesia industri pengolahan dibagi menurut jumlah tenaga kerjanya yaitu berskala besar, sedang, kecil dan rumah tangga. Data industri besar dan sedang dikumpulkan oleh BPS sedangkan data industri kecil dan rumah tangga diperoleh dari Dinas Koperasi, Usaha Kecil Menengah Kabupaten Batu Bara.

Pada tahun 2020 jumlah perusahaan industri besar sedang di Batu Bara berjumlah 23 perusahaan. Semuanya tersebar di kecamatan Kabupaten Batu Bara. Sedangkan jumlah industri kecil dan kerajinan rumah tangga pada tahun yang 2020 berjumlah 805 unit.

6.2 Energi

Pada tahun 2020, PDAM Tirta Tanjung telah menyalurkan air bersih khusus ke wilayah Kabupaten Batu Bara sebanyak 1.232.134 meter kubik dengan nilai penjualan sekitar 2.514 juta rupiah. Jumlah pelanggan air bersih sebanyak 4.982 pelanggan yang berasal dari rumah tangga.

6.1 Industry

Indonesia's manufacturing industry divided by the number of its workforce that is large scale, medium, small and household. Large and medium industry data collected by the BPS, while data on small industries and households is obtained from the Cooperative, Industry and Trade of Batu Bara Regency.

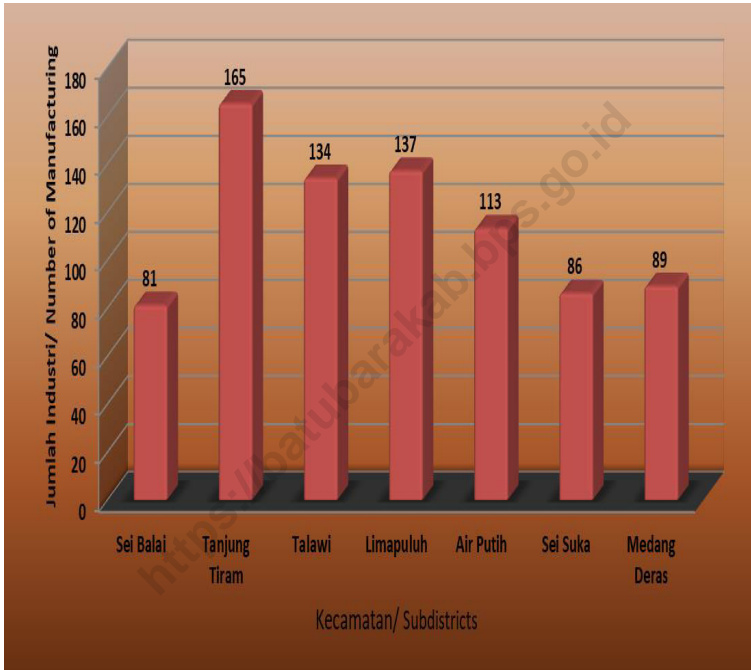
In the year 2020 the number of large industrial establishments in Batu Bara are 23 establishments. Everything is scattered in the subdistricts of Batu Bara Regency. While the number of small industries and handicraft households in 2019 is amounted to 805 units.

6.2 Energy

In 2020, Tirta Tanjung Water Supply Regional Establishment has distributed clean water to Batu Bara Regency as much as 1,232,134 cubic meters with a sales value of around 2.514 million rupiah. Number of water customers as much as 4,982 customers from households.

Gambar 6.1
Figures

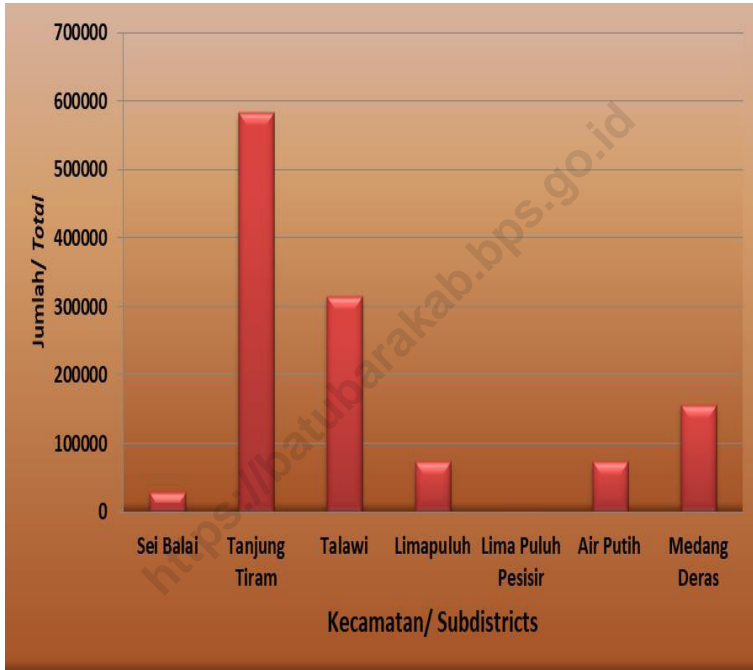
Jumlah Industri Kecil dan Kerajinan Rumah Tangga Menurut Kecamatan di Kabupaten Batu Bara, 2020
Number of Small Manufacturing and Household Establishment by Subdistrict in Batu Bara Regency, 2020



Sumber/Source : Dinas Koperasi, Usaha Kecil Menengah Kabupaten Batu Bara
Cooperative, Small and Medium Enterprises Service of Batu Bara Regency

Gambar
Figures 6.2

Banyaknya Air Bersih yang Disalurkan Menurut Kecamatan di Kabupaten Batu Bara, 2020
Number of Sanitary Water Distributed by Subdistrict in Batu Bara Regency, 2020



Sumber/Source : PDAM Tirta Tanjung/Tirta Tanjung Water Supply Regional Establishment

Tabel
Table 6.1**Daya Terpasang, Produksi, dan Distribusi Listrik PT. PLN (Persero) pada Cabang/Ranting PLN Menurut Kecamatan, (2020)**
Installed Electricity Power, Production, and Distribution of PT. PLN (Persero) at PLN Branch by Subdistrict, (2020)

Kecamatan/ Subdistrict	Daya Terpasang/ Installed Electricity Power (KW)	Produksi Listrik/ Electricity Production (KWh)	Listrik Terjual/ Electricity Sold (KWh)	Dipakai Sendiri/ Own Used (KWh)	Susut/ Hilang Shrinkage/ Lost (KWh)
(1)	(2)	(3)	(4)	(5)	(6)
Wilayah Rayon Tanjung Tiram	42 153 550	102 827 476	82 725 189	10 183 773	9 918 514
Wilayah Rayon Lima Puluh	33 913 440	7 194 145	5 796 075	75 189	631 739
Wilayah Rayon Indrapura	92 273 660				
Batu Bara	168 340 650	110 021 621	88 521 264	10 258 962	10 550 253

Catatan/Note: ...

Sumber/Source: PT. PLN (Persero) Wilayah Sumatera Utara Area Pematangsiantar/State Electricity Company of Pematangsiantar

Tabel
Table 6.2**Jumlah Pelanggan Listrik Menurut Kecamatan, (2019)–
(2020)**
**Number of Electricity Customers by Subdistrict, (2019)–
(2020)**

Kecamatan/ Subdistrict	(2016)	(2017)	(2018)	(2019)	(2020)
(1)	(2)	(3)	(4)	(5)	(6)
Wilayah Rayon Tanjung Tiram	60 700	63 622	43 937	45 825	48 775
Wilayah Rayon Lima Puluh	-	-	38 891	40 672	41 986
Wilayah Rayon Indrapura	-	-	-	42 845	44 531
Batu Bara	60 700	63 622	82 828	129 342	90 761

Catatan/Note: ...

Sumber/Source: PT. PLN (Persero) Wilayah Sumatera Utara Area Pematangsiantar/State Electricity Company of Pematangsiantar

Tabel 6.3 Jumlah Pelanggan dan Air yang Disalurkan Menurut Kecamatan, (2020)
Table 6.3 Number of Customers and Distributed Water by Subdistrict, (2020)

Kecamatan/ Subdistrict	Pelanggan/ Number of Customers	Air Disalurkan/ Distributed Water (m ³)	Nilai/ Value (Rp)
(1)	(2)	(3)	(4)
Sei Balai	391	28 592	100 685 700
Tanjung Tiram	2 362	583 910	1 557 229 075
Nibung Hangus	-	-	-
Talawi	1 190	315 592	734 184 725
Datuk Tanah Datar	-	-	-
Limapuluh	304	73 152	189 898 025
Lima Puluh Pesisir	55	1 579	4 675 350
Datuk Lima Puluh	-	-	-
Air Putih	349	80 521	249 568 250
Sei Suka	-	-	-
Laut Tador	-	-	-
Medang Deras	693	157 537	409 091 275
Batu Bara	5 344	1 240 883	3 245 332 400

Catatan/Note: ...

Sumber/Source: PDAM Tirta Tanjung/ Tirta Tanjung Water Supply Regional Establishment

Tabel
Table 6.4**Banyaknya Pelanggan, Daya Tersambung, dan Penjualan Listrik PT PLN (Persero) Wilayah Rayon Tanjung Tiram Menurut Jenis Tarif untuk Kabupaten Batu Bara, 2020**
Number of Customers, Connected Capacity, and Electricity Sold by State Electricity Company of Tanjung Tiram by Type of Fee for Batu Bara Regency, 2020

Kecamatan/ Subdistrict	Pelanggan/ Customer	Daya Tersambung/ Connected Capacity (KVA)	MWH Terjual/ Electricity Sold	Nilai Penjualan/ Value of Electricity Sold (Rp)
(1)	(2)	(3)	(4)	(5)
1. S1-Pemakaian Kecil				
2. S2-Badan Sosial Kecil	1 085	1 204 050	2 480 132	1 303 807 878
3. S3-Badan Sosial Besar				
4. S4/TR + S4/TM				
5. R1-RT Sederhana	46 480	33 398 500	67 487 698	31 359 980 445
6. R2-RT Kecil	75	334 800	189 143	275 994 334
7. R3-RT Sedang	1	7 700	27 337	39 925 406
8. R4-RT Besar				
9. U1/B1	783	982 450	2 530 597	1 865 348 653
10. U2/B2	159	2 906 200	4 014 145	5 758 734 200
11. U3-USaha Besar/B3	1	555 000	524 793	593 395 545
12. U4-Sambungan Sementara + U4/Opal				
13. I1-Industri Kecil	4	15 400	9 923	5 341 988
14. I2-Industri Sedang	11	635 500	1 751 194	1 866 306 142
15. I3-Industri Besar	3	1 140 000	1 325 004	1 093 710 125
16. I4-Industri Besar				
17. I5/TT				
18. G1-Gedung, Kantor P1	101	454 050	699 736	912 728 476
19. G2-Gedung, Kantor P2				
20. J-Penerangan Jalan P3	47	382 400	1 677 001	2 451 071 319
21. L	25	137 500	8 486	13 937 969
Jumlah/Total	48 775	42 153 550	82 725 189	47 540 282 480

Catatan/Note: ...

Sumber/Source: PT. PLN (Persero) Wilayah Sumatera Utara Area Pematangsiantar/State Electricity Company of Pematangsiantar

Tabel
Table 6.5**Banyaknya Pelanggan, Daya Tersambung, dan Penjualan Listrik PT PLN (Persero) Wilayah Rayon Lima Puluh Menurut Jenis Tarif untuk Kabupaten Batu Bara, 2020**
Number of Customers, Connected Capacity, and Electricity Sold by State Electricity Company of Lima Puluh by Type of Fee for Batu Bara Regency, 2020

Kecamatan/ Subdistrict	Pelanggan/ Customer	Daya Tersambung/ Connected Capacity (KVA)	MWH Terjual/ Electricity Sold	Nilai Penjualan/ Value of Electricity Sold (Rp)
(1)	(2)	(3)	(4)	(5)
1. S1-Pemakaian Kecil				
2. S2-Badan Sosial Kecil	770	1 022 450	198 970	103 116 160
3. S3-Badan Sosial Besar				
4. S4/TR + S4/TM				
5. R1-RT Sederhana	40 419	27 803 700	4 812 502	2 152 045 532
6. R2-RT Kecil	64	287 900	18 072	26 102 381
7. R3-RT Sedang	1	7 700	99	144 274
8. R4-RT Besar				
9. U1/B1	448	699 250	119 879	102 566 067
10. U2/B2	147	2 115 000	315 612	409 516 890
11. U3-USaha Besar/B3				
12. U4-Sambungan Sementara + U4/Opal				
13. I1-Industri Kecil	2	15 400	5 863	6 425 218
14. I2-Industri Sedang	6	465 500	41 690	37 173 338
15. I3-Industri Besar	1	555 000	42 588	46 594 563
16. I4-Industri Besar				
17. I5/TT				
18. G1-Gedung, Kantor P1	96	491 750	74 852	96 948 591
19. G2-Gedung, Kantor P2				
20. J-Penerangan Jalan P3	32	449 790	165 868	239 629 350
21. L			80	131 562
Jumlah/Total	41 988	33 913 443	5 796 079	3 220 393 931

Catatan/Note: ...

Sumber/Source: PT. PLN (Persero) Wilayah Sumatera Utara Area Pematangsiantar/State Electricity Company of Pematangsiantar

Tabel
Table 6.6**Banyaknya Pelanggan, Daya Tersambung, dan Penjualan Listrik PT PLN (Persero) Wilayah Rayon Indrapura Menurut Jenis Tarif untuk Kabupaten Batu Bara, 2020**
Number of Customers, Connected Capacity, and Electricity Sold by State Electricity Company of Indrapura by Type of Fee for Batu Bara Regency, 2020

Kecamatan/ Subdistrict	Pelanggan/ Customer	Daya Tersambung/ Connected Capacity (KVA)	MWH Terjual/ Electricity Sold	Nilai Penjualan/ Value of Electricity Sold (Rp)
(1)	(2)	(3)	(4)	(5)
1. S1-Pemakaian Kecil				
2. S2-Badan Sosial Kecil	791	1 038 550	216 065	119 001 632
3. S3-Badan Sosial Besar				
4. S4/TR + S4/TM				
5. R1-RT Sederhana	42 531	33 339 050	5 842 520	3 717 242 441
6. R2-RT Kecil	224	957 500	94 257	136 151 304
7. R3-RT Sedang	16	214 500	20 131	29 082 629
8. R4-RT Besar				
9. U1/B1	458	831 600	261 002	242 417 782
10. U2/B2	225	3 536 800	545 687	743 689 501
11. U3-Uusaha Besar/B3	1	8 660 000	449 640	510 038 787
12. U4-Sambungan Sementara + U4/Opal				
13. I1-Industri Kecil	5	48 000	1 838	1 278 800
14. I2-Industri Sedang	29	2 813 000	253 193	256 859 919
15. I3-Industri Besar	10	13 285 000	10 340 033	12 278 727 140
16. I4-Industri Besar				
17. I5/TT				
18. G1-Gedung, Kantor P1	60	257 600	41 478	50 230 156
19. G2-Gedung, Kantor P2				
20. J-Penerangan Jalan P3	155	529 660	208 315	300 230 156
21. L	26	26 762 400	1 500	2 463 391
Jumlah/Total	44 531	92 273 660	18 275 659	18 388 136 211

Catatan/Note: ...

Sumber/Source: PT. PLN (Persero) Wilayah Sumatera Utara Area Pematangsiantar/State Electricity Company of Pematangsiantar

Tabel
Table 6.7**Banyaknya Tenaga Kerja PDAM dan Upah Menurut Kecamatan di Kabupaten Batu Bara, 2020**
Number of Employee of Water Supply Establishment and Wage by Subdistricts in Batu Bara Regency, 2020

Kecamatan/ Subdistrict	Tenaga Kerja/ Employee		Jumlah/ Total	Upah/Gaji/Wage/ Salary
	Operasional/ Operational	Lainnya/ Others		
(1)	(2)	(3)	(4)	(5)
Sei Balai	-	4	4	6 391 600
Tanjung Tiram	-	22	22	43 169 191
Nibung Hangus	-	-	-	-
Talawi	-	6	6	10 562 600
Datuk Tanah Datar	-	-	-	-
Limapuluh	-	3	3	5 063 750
Lima Puluh Pesisir	-	2	2	3 519 200
Datuk Lima Puluh	-	-	-	-
Air Putih	-	10	10	15 057 660
Sei Suka	-	-	-	-
Laut Tador	-	-	-	-
Medang Deras	-	8	8	11 113 350
Batu Bara	-	55	55	94 867 351

Catatan/Note: ...

Sumber/Source: PDAM Tirta Tanjung/ Tirta Tanjung Water Supply Regional Establishment

Tabel
Table 6.8**Banyaknya Pelanggan Air Bersih Menurut Jenis
Konsumen dan Kecamatan di Kabupaten Batu Bara,
2020**
*Number of Customer Sanitary Water by Type and
Subdistricts in Batu Bara Regency, 2020*

Kecamatan/ Subdistrict	Jenis Konsumen/Type of Customer			
	Rumah Tangga/ Household	Hotel/ Hotel	Badan Sosial dan RS/ Social Institution and Hospital	Tempat Ibadah/ Umum/ Place of Worship/ Public
(1)	(2)	(3)	(4)	(5)
Sei Balai	391	-	-	-
Tanjung Tiram	2 145	-	-	-
Nibung H Angus	-	-	-	-
Talawi	1 168	-	-	-
Datuk Tanah Datar	-	-	-	-
Limapuluh	287	-	-	-
Lima Puluh Pesisir	-	-	-	-
Datuk Lima Puluh	-	-	-	-
Air Putih	310	-	-	-
Sei Suka	-	-	-	-
Laut Tador	-	-	-	-
Medang Deras	681	-	-	-
Batu Bara	4 982	-	-	-

Lanjutan Tabel/Continued Table 6.8

Kecamatan/ Subdistrict	Jenis Konsumen/Type of Customer			Jumlah/Total
	Niaga/ Commerce	Industri/ Industry	Instansi Pemerintah/ Government Institution	
(1)	(6)	(7)	(8)	(9)
Sei Balai	-	-	-	391
Tanjung Tiram	-	-	-	2 145
Nibung Hangus	-	-	-	-
Talawi	-	-	-	1 168
Datuk Tanah Datar	-	-	-	-
Limapuluh	-	-	-	287
Lima Puluh Pesisir	-	-	-	-
Datuk Lima Puluh	-	-	-	-
Air Putih	-	-	-	310
Sei Suka	-	-	-	-
Laut Tador	-	-	-	-
Medang Deras	-	-	-	681
Batu Bara	-	-	-	4 982

Catatan/Note: ...

Sumber/Source: PDAM Tirta Tanjung/ Tirta Tanjung Water Supply Regional Establishment

Tabel
Table 6.9**Banyaknya Air Bersih yang Disalurkan Menurut Jenis
Konsumen dan Kecamatan di Kabupaten Batu Bara,
2020*****Number of Sanitary Water Distributed by Type of Customer
and Subdistricts in Batu Bara Regency, 2020
(m³)***

Kecamatan/ Subdistrict	Jenis Konsumen/Type of Customer			
	Rumah Tangga/ Household	Hotel/ Hotel	Badan Sosial dan RS/ Social Institution and Hospital	Tempat Ibadah/ Umum/ Place of Worship/ Public
(1)	(2)	(3)	(4)	(5)
Sei Balai	28 592	-	-	-
Tanjung Tiram	528 059	48 158	3 359	4 334
Nibung Hangus	-	-	-	-
Talawi	308 994	-	3 204	3 189
Datuk Tanah Datar	-	-	-	-
Limapuluh	70 226	-	2 664	264
Lima Puluh Pesisir	1 579	-	-	-
Datuk Lima Puluh	-	-	-	-
Air Putih	68 484	-	4 379	160
Sei Suka	-	-	-	-
Laut Tador	-	-	-	-
Medang Deras	155 187	-	952	350
Batu Bara	1 161 121	48 158	14 558	8 297

Lanjutan Tabel/Continued Table 6.9

Kecamatan/ Subdistrict	Jenis Konsumen/Type of Customer			Jumlah/Total
	Niaga/ Commerce	Industri/ Industry	Instansi Pemerintah/ Government Institution	
(1)	(6)	(7)	(8)	(9)
Sei Balai	-	-	-	28 529
Tanjung Tiram	-	-	-	583 910
Nibung Hangus	-	-	-	0
Talawi	-	-	-	315 387
Datuk Tanah Datar	-	-	-	0
Limapuluh	-	-	-	73 154
Lima Puluh Pesisir	-	-	-	1 579
Datuk Lima Puluh	-	-	-	0
Air Putih	-	-	-	73 023
Sei Suka	-	-	-	0
Laut Tador	-	-	-	0
Medang Deras	-	-	-	156 489
Batu Bara	-	-	-	1 232 134

Catatan/Note: ...

Sumber/Source: PDAM Tirta Tanjung/ Tirta Tanjung Water Supply Regional Establishment

Tabel
Table 6.10**Nilai Air Bersih yang Disalurkan Menurut Jenis Konsumen dan Kecamatan di Kabupaten Batu Bara, 2020**
Value of Sanitary Water Distributed by Type of Customer and Subdistricts in Batu Bara Regency, 2020
(Rp)

Kecamatan/ Subdistrict	Jenis Konsumen/Type of Customer			
	Rumah Tangga/ Household	Hotel/ Hotel	Badan Sosial dan RS/ Social Institution and Hospital	Tempat Ibadah/ Umum/ Place of Worship/ Public
(1)	(2)	(3)	(4)	(5)
Sei Balai	10 686 700	-	-	-
Tanjung Tiram	1 306 707 275	232 535 700	9 474 150	8 572 000
Nibung Hangus	-	-	-	-
Talawi	718 306 305	-	8 933 420	6 104 000
Datuk Tanah Datar	-	-	-	-
Limapuluh	182 201 970	-	7 487 200	528 000
Lima Puluh Pesisir	4 675 350	-	-	-
Datuk Lima Puluh	-	-	-	-
Air Putih	235 583	-	12 183 150	802 000
Sei Suka	-	-	-	-
Laut Tador	-	-	-	-
Medang Deras	404 621	-	2 604 200	1 870 000
Batu Bara	2 223 217 804	232 535 700	40 682 120	17 876 000

Lanjutan Tabel/Continued Table 6.10

Kecamatan/ Subdistrict	Jenis Konsumen/Type of Customer			Jumlah/Total
	Niaga/ Commerce	Industri/ Industry	Instansi Pemerintah/ Government Institution	
(1)	(6)	(7)	(8)	(9)
Sei Balai	-	-	-	10 686 700
Tanjung Tiram	-	-	-	1 557 289 125
Nibung H Angus	-	-	-	0
Talawi	-	-	-	733 343 725
Datuk Tanah Datar	-	-	-	0
Limapuluh	-	-	-	190 217 170
Lima Puluh Pesisir	-	-	-	4 675 350
Datuk Lima Puluh	-	-	-	0
Air Putih	-	-	-	13 220 733
Sei Suka	-	-	-	0
Laut Tador	-	-	-	0
Medang Deras	-	-	-	4 878 821
Batu Bara	-	-	-	2 514 311 624

Catatan/Note: ...

Sumber/Source: PDAM Tirta Tanjung/ Tirta Tanjung Water Supply Regional Establishment

Tabel
Table 6.11**Banyaknya Bahan Kimia yang Dipakai PDAM Menurut Kecamatan di Kabupaten Batu Bara, 2020**
Quantity of Chemical Used by Water Supply Regional Establishment by Subdistricts in Batu Bara Regency, 2020
(Kg)

Kecamatan/ Subdistrict	Aluminium Sulfat/ Aluminum Sulphate	Soda/ Soda	Kaporit/ Kaporit	Klorin/ Chlorine	Nilai/Value (000 Rp)
(1)	(2)	(3)	(4)	(5)	(6)
Sei Balai	4 200	-	-	-	22 470 000
Tanjung Tiram	-	-	-	-	-
Nibung Hangus	-	-	-	-	-
Talawi	-	-	-	-	-
Datuk Tanah Datar	-	-	-	-	-
Limapuluh	-	-	-	-	-
Lima Puluh Pesisir	-	-	-	-	-
Datuk Lima Puluh	-	-	-	-	-
Air Putih	8 300	-	-	-	44 405 000
Sei Suka	8 100	-	-	-	43 335 000
Laut Tador	-	-	-	-	-
Medang Deras	9 400	-	-	-	50 290 000
Batu Bara	30 000	-	-	-	160 500 000

Catatan/Note: ...

Sumber/Source: PDAM Tirta Tanjung/ Tirta Tanjung Water Supply Regional Establishment

Tabel
Table 6.12**Jumlah Usaha/Perusahaan dan Tenaga Kerja menurut Kategori Lapangan Usaha dan Skala Usaha di Kabupaten Batu Bara, 2016**
Number of Establishment/Enterprise and Employee by Sector and Scale in Batu Bara Regency, 2016

Lapangan Usaha/ Sector	Perusahaan/ Establishments	Tenaga Kerja/ Employee
(1)	(2)	(3)
B, D, E Pertambangan dan penggalian, Pengadaan Listrik, Gas, Uap/Air Panas dan Udara Dingin, Pengelolaan Air, Pengelolaan Air Limbah, Pengelolaan dan Daur Ulang Sampah, dan Aktivitas Remediasi/ <i>Mining and Quarrying, Electricity and Gas, Water Supply Sewerage Waste Management Remediation Activities</i>	158	466
C Industri Pengolahan/ <i>Manufacturing</i>	4 375	12 498
F Konstruksi/ <i>Construction</i>	265	3 009
G Perdagangan Besar Dan Eceran; Reparasi Dan Perawatan Mobil Dan Sepeda Motor/ <i>Wholesale and retail trade; Repair of Motor Vehicles and Motorcycles</i>	17 285	26 442
H Pengangkutan dan pergudangan/ <i>Transportation and Storage</i>	1 585	2 007
I Penyediaan Akomodasi Dan Penyediaan Makan Minum/ <i>Accommodation and Food Service Activities</i>	6 271	1 111
J Informasi Dan Komunikasi/ <i>Information and Communication</i>	839	972
K Aktivitas Keuangan Dan Asuransi/ <i>Financial and Insurance Activities</i>	116	202
L Real Estat/ <i>Real Estate</i>	153	959
M,N Jasa Perusahaan/ <i>Business Activities</i>	336	959
P Pendidikan/ <i>Education</i>	833	7 324
Q Aktivitas Kesehatan Manusia Dan Aktivitas Sosial/ <i>Human Health and Social Work Activities</i>	503	1 457
R,S,T,U Jasa lainnya/ <i>Other Services Activities</i>	1 176	1 706
Jumlah/Total	33 895	67 644

Catatan/Note: ...

Sumber/Source: BPS-Sensus Ekonomi 2016/BPS-Statistics Indonesia, Economic Census 2016

Tabel
Table 6.13

Jumlah Perusahaan, Tenaga Kerja Menurut Kecamatan dan dan Skala Usaha di Kabupaten Batu Bara, 2016
Number of Establishment, Employees by Subdistricts and Scale in Batu Bara Regency, 2016

Kecamatan/ Subdistrict	Perusahaan/Establishments			Tenaga Kerja/Employee		
	UMK	UMB	Jumlah Usaha/ Total Establishments	UMK	UMB	Jumlah Tenaga Kerja Total Employes
(1)	(2)	(3)	(4)	(5)	(6)	(7)
Sei Balai	2 605	13	2 618	5 052	224	5 276
Tanjung Tiram	6 151	30	6 181	9 491	179	9 670
Nibung Hangus	-	-	-	-	-	-
Talawi	4 716	21	4 737	8 727	413	9 140
Datuk Tanah Datar	-	-	-	-	-	-
Limapuluh	9 445	33	9 478	16 688	637	17 325
Lima Puluh Pesisir	-	-	-	-	-	-
Datuk Lima Puluh	-	-	-	-	-	-
Air Putih	3 499	46	3 545	6 603	982	7 585
Sei Suka	3 620	48	3 668	6 697	3 798	10 495
Laut Tador	-	-	-	-	-	-
Medang Deras	3 642	26	3 668	6 630	1 523	8 153
Batu Bara	33 678	217	33 895	59 888	7 756	67 644

Catatan/Note: ...

Sumber/Source: BPS-Sensus Ekonomi 2016/BPS-Statistics Indonesia, Economic Census 2016

Tabel
Table 6.14**Banyaknya Industri Kecil dan Kerajinan Rumah Tangga Menurut Kecamatan di Kabupaten Batu Bara, 2016-2020**
Number of Small Industry and Household Crafts by Subdistricts in Batu Bara Regency, 2016-2020

Kecamatan/ Subdistrict	2016	2017	2018	2019	2020
(1)	(2)	(3)	(4)	(5)	(6)
Sei Balai	68	74	75	78	81
Tanjung Tiram	157	157	159	163	165
Nibung Hangus	-	-	-	-	-
Talawi	130	131	130	134	134
Datuk Tanah Datar	-	-	-	-	-
Limapuluh	134	135	135	138	137
Lima Puluh Pesisir	-	-	-	-	-
Datuk Lima Puluh	-	-	-	-	-
Air Putih	102	102	105	109	113
Sei Suka	81	81	81	83	86
Laut Tador	-	-	-	-	-
Medang Deras	83	84	84	86	89
Batu Bara	755	764	769	781	805

Catatan/Note: ...

Sumber/Source: Dinas Koperasi, Usaha Kecil Menengah Kabupaten Batu Bara/Cooperative, Small and Medium Enterprises Service of Batu Bara Regency

Tabel
Table 6.15**Banyaknya Industri Besar Menurut Jenisnya di Kabupaten Batu Bara, 2020**
Number of Large Industry by Type in Batu Bara Regency, 2020

Jenis Industri/ <i>Type of Industry</i>	Memakai Mesin Penggerak/ <i>Powered</i>			--Tanpa Mesin/ <i>Non Powered</i>	
	Jumlah Industri UU/ <i>Total Industri</i>	Jumlah Daya Mesin/ <i>Power Capacity (000Watt)</i>	Jumlah Tenaga Kerja/ <i>Total Employes</i>	Jumlah Industri UU/ <i>Total Industri</i>	Jumlah Tenaga Kerja/ <i>Total Employes</i>
(1)	(2)	(3)	(4)	(5)	(6)
1. Minyak Kasar/ <i>Crude Oil</i>	5	-	1317	-	-
2. Margarin/ <i>Margarine</i>	-	-	-	-	-
3. Minyak Goreng/ <i>Cooking Oil</i>	1	-	-	-	-
4. Tepung Kelapa/ <i>Coconut Flour</i>	-	-	-	-	-
5. Rokok Putih/ <i>White Cigarette</i>	-	-	-	-	-
6. Penggajian Kayu/ <i>Wooden Sawmill</i>	13	-	36	-	-
7. Es Batu/ <i>Ice Cube</i>	-	-	-	-	-
8. Karbon Aktif/ <i>Active Carbon</i>	-	-	-	-	-
9. Karet Remah/ <i>Crumb Rubber</i>	1	-	235	-	-
10. Benang Karet/ <i>Rubber Threads</i>	-	-	-	-	-
11. Bengkel Konstruksi Peralatan Pabrik/ <i>Workshop Construction Equipment Factory</i>	-	-	-	-	-
12. Aluminium/ <i>Aluminium</i>	1	-	1896	-	-

Catatan/*Note*: ...Sumber/*Source*: Dinas Koperasi, Usaha Kecil Menengah Kabupaten Batu Bara/*Cooperative, Small and Medium Enterprises Service of Batu Bara Regency*

Tabel
Table 6.16**Banyaknya Industri Menengah Menurut Jenisnya di
Kabupaten Batu Bara, 2020**
**Number of Medium Industry by Type in Batu Bara Regency,
2020**

Jenis Industri/ <i>Type of Industry</i>	Memakai Mesin Penggerak/ <i>Powered</i>			Tanpa Mesin/ <i>Non Powered</i>	
	Jumlah Industri UU/ <i>Total Industri</i>	Jumlah Daya Mesin/ <i>Power Capacity (000Watt)</i>	Jumlah Tenaga Kerja/ <i>Total Employes</i>	Jumlah Industri UU/ <i>Total Industri</i>	Jumlah Tenaga Kerja/ <i>Total Employes</i>
(1)	(2)	(3)	(4)	(5)	(6)
1. Jagung Giling/ <i>Milled Corn</i>	-	-	-	-	-
2. Tepung Ubi Kayu/ <i>Tapioca</i>	-	-	-	-	-
3. Minyak Karnael/ <i>Carnel Oil</i>	1	-	241	-	-
4. Minyak Goreng/ <i>Cooking Oil</i>	1	-	369	-	-
5. Penggajian Kayu/ <i>Wooden Sawmill</i>	-	-	-	-	-
6. Tepung Ikan/ <i>Fishmeal</i>	-	-	-	-	-
7. Daur Ulang Logam/ <i>Metal Recycling</i>	-	-	-	-	-

Catatan/*Note*: ...Sumber/*Source*: Dinas Koperasi, Usaha Kecil Menengah Kabupaten Batu Bara/*Cooperative, Small and Medium Enterprises Service of Batu Bara Regency*

Tabel
Table 6.17

**Banyaknya Industri Kimia, Agro dan Hasil Hutan (IKAHH)
Menurut Jenisnya di Kabupaten Batu Bara, 2020
Number of Chemical, Agro, and Forest Product Industry by
Type in Batu Bara Regency, 2020**

Jenis Industri/ <i>Type of Industry</i>	Memakai Mesin Penggerak/ <i>Powered</i>			-Tanpa Mesin/ <i>Non Powered</i>	
	Jumlah Industri UU/ Total Industri	Jumlah Daya Mesin/ Power Capacity (000Watt)	Jumlah Tenaga Kerja/ Total Employes	Jumlah Industri UU/ Total Industri	Jumlah Tenaga Kerja/ Total Employes
(1)	(2)	(3)	(4)	(5)	(6)
1 Arang Tempurung/ <i>charcoal Shell</i>	-	-	-	-	-
2 Sabun/Cairan Pembersih/ <i>Soap/ Cleaning Fluid</i>	-	-	-	-	-
3 Remiling Karet/ <i>Rubber Remiling</i>	-	-	-	-	-
4 Penghancuran Plastik/ <i>Plastic Demolition</i>	-	-	-	-	-
5 Keramik/ <i>Ceramics</i>	1	-	5	-	-
6 Batu Bata/ <i>Bricks</i>	-	-	-	4	13
7 Kapur/ <i>Chalk</i>	1	-	7	-	-
8 Barang dari Semen untuk Konstruksi/ <i>Cement Product for Construction</i>	-	-	-	-	-
9 Kaolin/ <i>Kaolin</i>	-	-	-	-	-
10 Asbes untuk Bangunan/ <i>Asbestos for Building</i>	-	-	-	-	-
11 Bakso Sapi/ <i>Beef Meatball</i>	11	-	21	-	-
12 Pengasinan Ikan/ <i>Fish Marinating</i>	-	-	-	45	152

Lanjutan Tabel/Continued Table 6.17

Jenis Industri/Type of Industry	-Memakai Mesin Penggerak/Powered			Tanpa Mesin/Non Powered	
	Jumlah Industri UU/ Total Industri	Jumlah Daya Mesin/ Power Capacity (000Watt)	Jumlah Tenaga Kerja/ Total Employes	Jumlah Industri UU/ Total Industri	Jumlah Tenaga Kerja/ Total Employes
(1)	(2)	(3)	(4)	(5)	(6)
13 Pemanisan/Pengasinan Buah/ Candied/ Marinating Fruit	-	-	-	-	-
14 Pelumatan Buah(Saos)/ Sauce	-	-	-	-	-
15 Tepung Ikan/ Fishmeal	1	-	15	-	-
16 Minyak Karnael/ Carnel Oil	1	-	318	-	-
17 Minyak Kelapa/Coconut Oil	3	-	11	-	-
18 Minyak Olahan Lainnya/ Other Processed Oil	-	-	-	-	-
19 Jagung Giling/ Milled Corn	-	-	-	-	-
20 Pengeringan Coklat/ Drying Cocoa	-	-	-	-	-
21 Pengeringan Pinang/ Drying Areca	-	-	-	-	-
22 Tepung Beras/ Rice Flour	-	-	-	-	-
23 Tepung Ubi Kayu/ Tapioca	-	-	-	-	-
24 Tepung Sagu/ Sago Flour	-	-	-	-	-
25 Pakan Ternak/ Cattle Feed	-	-	-	-	-
26 Pupuk Alam/ Compost	-	-	-	-	-
27 Roti/Kue Basah/Kering/ Wet/Dry Bread/Cake	51	-	135	-	-

Lanjutan Tabel/Continued Table 6.17

Jenis Industri/Type of Industry	Memakai Mesin Penggerak/Powered			Tanpa Mesin/Non Powered	
	Jumlah Industri UU/ Total Industri	Jumlah Daya Mesin/ Power Capacity (000Watt)	Jumlah Tenaga Kerja/ Total Employes	Jumlah Industri UU/ Total Industri	Jumlah Tenaga Kerja/ Total Employes
(1)	(2)	(3)	(4)	(5)	(6)
28 Sirup/ Syrup	-	-	-	-	-
29 Kembang Gula/ Candy	-	-	-	-	-
30 Mie/Sohun/ Noodle/Vermicelli	-	-	-	-	-
31 Pengolahan Teh dan Kopi/ Tea and Coffe Processing	-	-	-	-	-
32 Tahu/Tempe/Tofu/Tempe	-	-	-	31	78
33 Makanan Ringan/ Snacks	-	-	-	42	197
34 Kecap/ Ketchup	-	-	-	-	-
35 Kerupuk/Keripik/ Crackers/Chips	-	-	-	40	120
36 Bumbu Masak/ Cook Spice	16	-	31	-	-
37 Dodol/ Dodol	-	-	-	-	-
38 Terasi/ Condiment	-	-	-	2	7
39 Minuman Ringan/ Soft Drink	4	-	17	-	-
40 Gula Aren/ Palm Sugar	-	-	-	1	3
41 Rokok Kretek/ Kretek Cigarette	-	-	-	-	-
42 Penggergajian dan Pengolahan Kayu/ Sawmill and Wood Processing	-	-	-	-	-

Lanjutan Tabel/Continued Table 6.17

Jenis Industri/Type of Industry	Memakai Mesin Penggerak/Powered			Tanpa Mesin/Non Powered	
	Jumlah Industri UU/ Total Industri	Jumlah Daya Mesin/ Power Capacity (000Watt)	Jumlah Tenaga Kerja/ Total Employes	Jumlah Industri UU/ Total Industri	Jumlah Tenaga Kerja/ Total Employes
(1)	(2)	(3)	(4)	(5)	(6)
43 Moulding dan Penggajian Kayu/ Moulding and Wood Sawmill	-	-	-	-	-
44 Lidi Hias/Asalan/ Ornamental Sticks	-	-	-	2	4
45 Ukiran Kayu/ Wood Carving	-	-	-	-	-
46 Meubel Kayu/ Wood Furniture	9	-	31	-	-
47 Furnitur Bambu/ Bamboo Furniture	-	-	-	-	-
48 Barang dari Kayu(Palet)/ Wood Products	-	-	-	-	-
49 Percetakan Stensil dan Fotokopi/ Stencil Printing and Photocopying	26	-	29	-	-

Catatan/Note: ...

Sumber/Source: Dinas Koperasi, Usaha Kecil Menengah Kabupaten Batu Bara/Cooperative, Small and Medium Enterprises Service of Batu Bara Regency

Tabel
Table 6.18**Banyaknya Industri Logam, Mesin, dan Perekayasaan (ILMEA) Menurut Jenisnya di Kabupaten Batu Bara, 2020****Number of Metal, Machinery, and Engineering Industry by Type in Batu Bara Regency, 2020**

Jenis Industri/ <i>Type of Industry</i>	Memakai Mesin Penggerak/ <i>Powered</i>			Tanpa Mesin/ <i>Non Powered</i>	
	Jumlah Industri UU/ <i>Total Industri</i>	Jumlah Daya Mesin/ <i>Power Capacity (000Watt)</i>	Jumlah Tenaga Kerja/ <i>Total Employes</i>	Jumlah Industri UU/ <i>Total Industri</i>	Jumlah Tenaga Kerja/ <i>Total Employes</i>
(1)	(2)	(3)	(4)	(5)	(6)
1 Pemurnian Logam/ <i>Refining of Metal</i>	-	-	-	-	-
2 Bengkel Las/Logam Siap Pasang/ <i>Las Workshop/ Metal Ready to Install</i>	-	-	-	4	5
3 Bengkel Bubut/ <i>Machine Shop</i>	-	-	-	8	10
4 Pandai Besi/ <i>Blacksmith</i>	-	-	-	4	18
5 Tukang Kaleng/ <i>Cans Handyman</i>	-	-	-	2	2
6 Penempaan dan Penggulungan/ <i>Reparasi Dinamo/ Dinamo Repair</i>	-	-	-	4	4
7 Alat Giling Tepung/ <i>Flour Milling Tool</i>	-	-	-	-	-
8 Tukang Emas/ <i>Goldsmith</i>	-	-	-	22	28
9 Daur Ulang Barang Logam/ <i>Metal Recycling</i>	-	-	-	-	-
10 Jasa Logam/ <i>Metal Service</i>	-	-	-	-	-
11 Peralatan Kedokteran Gigi/ <i>Dental Equipment</i>	-	-	-	-	-
12 Tempel Ban/ <i>Tire</i>	-	-	-	-	-

Lanjutan Tabel/Continued Table 6.18

Jenis Industri/Type of Industry	Memakai Mesin Penggerak/Powered			Tanpa Mesin/Non Powered	
	Jumlah Industri UU/ Total Industri	Jumlah Daya Mesin/ Power Capacity (000Watt)	Jumlah Tenaga Kerja/ Total Employes	Jumlah Industri UU/ Total Industri	Jumlah Tenaga Kerja/ Total Employes
(1)	(2)	(3)	(4)	(5)	(6)
13 Pembuatan Sampan/ <i>Making Canoe</i>	-	-	-	-	-
14 Reparasi Mobil/ <i>Car Repair</i>	4	-	6	-	-
15 Reparasi Sepeda Motor/ <i>Motorcycle Repair</i>	3	-	5	22	27
16 Reparasi Sepeda/ <i>Cycle Repair</i>	-	-	-	15	25
17 Tenun/ <i>Weaving</i>	-	-	-	236	1006
18 Sulaman/ <i>Needlework</i>	-	-	-	6	8
19 Tukang Tilam/ <i>Bed Handyman</i>	-	-	-	5	10
20 Tukang Jahit/ <i>Tailor</i>	-	-	-	20	36
21 Tekstil/ <i>Textile</i>	-	-	-	-	-
22 Perakit/Reparasi Radio/ <i>Radio Builder/ Repair</i>	-	-	-	-	-
23 Tukang Sepatu/ <i>Cobbler</i>	-	-	-	4	4
24 Jok Mobil/ <i>Car Seat</i>	-	-	-	2	2
25 Sabut Kelapa/ <i>Coconut Coir</i>	-	-	-	2	7
26 Pengolahan Lainnya (sapu ijuk)/ <i>Others(broom)</i>	-	-	-	-	-

Catatan/Note: ...

Sumber/Source: Dinas Koperasi, Usaha Kecil Menengah Kabupaten Batu Bara/Cooperative, Small and Medium Enterprises Service of Batu Bara Regency



Jenis Objek Wisata, 2020

Type Of Attraction, 2020

Wisata Alam
Natural Tourism

7

Wisata Buatan
Artificial Tourism

2

Wisata Religi
Religious Tourism

3

Wisata Budaya
Culture Tourism

4



PENJELASAN TEKNIS**TECHNICAL NOTES**

1. Wisatawan mancanegara (wisman) ialah setiap pengunjung yang mengunjungi suatu negara di luar tempat tinggalnya, didorong oleh satu atau beberapa keperluan tanpa bermaksud memperoleh penghasilan di tempat yang dikunjungi dan lamanya kunjungan tersebut tidak lebih dari satu tahun (12 bulan). Definisi ini mencakup 2 (dua) kategori wisatawan mancanegara, yaitu :

a. Wisatawan (turis) ialah setiap pengunjung seperti definisi di atas yang tinggal paling sedikit 24 jam, akan tetapi tidak lebih dari 1 (satu) tahun di tempat yang dikunjungi, dengan maksud antara lain: berlibur, rekreasi, olah raga, bisnis, menghadiri pertemuan, studi, dan kunjungan dengan alasan kesehatan.

b. Excursionist ialah setiap pengunjung seperti definisi di atas yang tinggal kurang dari 24 jam di tempat yang dikunjungi (termasuk "Cruise passengers"). Cruise Passengers ialah setiap pengunjung yang tiba di suatu negara di mana mereka tidak menginap di akomodasi yang tersedia di negara tersebut, misalnya dengan kapal laut.

2. Rata-rata lama tinggal adalah

1. *An International Visitor is any person visiting a country other than his usual place of residence for any reason other than for earning income in the country visited, and the length of stay is no more than one year (12 months). This definition covers two categories of foreign visitors, namely :*

a. *"Tourist" is any visitor staying for at least 24 hours, but no more than one year, in the country visited, with the intention of visiting, and for any of these purposes: Pleasure, recreation and sports, Business, visiting friends and relatives, missions, attending meetings, conferences, visit for health reasons and study.*

b. *"Excursionist" is any visitor staying less than 24 hours in the country visited including, "Cruise Passengers", i.e. visitors arriving in a country without staying in any accommodation available in the visited country.*

2. *Average length of stay is the*

rata-rata waktu tinggal wisatawan mancanegara di Indonesia untuk satu kali kunjungan.

average stay duration of foreign visitor in Indonesia for one trip.

3. Usaha penyediaan akomodasi adalah usaha yang menyediakan pelayanan penginapan yang dapat dilengkapi dengan pelayanan pariwisata lainnya. Usaha penyediaan akomodasi dapat berupa hotel, vila, pondok wisata, bumi perkemahan, persinggahan karavan, dan akomodasi lainnya yang digunakan untuk tujuan pariwisata.

3. *The business of providing accommodation is a business that provides specialty services that can be equipped with other tourism services. It includes hotel, villa, cottage, camping, caravan stop, and other accommodation that are used for tourism purposes.*
4. Hotel adalah penyediaan akomodasi secara harian berupa kamar-kamar di dalam satu bangunan yang dapat dilengkapi dengan jasa pelayanan makan dan minum, kegiatan hiburan dan atau fasilitas lainnya. Hotel terdiri dari hotel berbintang dan hotel non- bintang.

4. *Hotel is a daily supply of accommodation rooms within a building which can be equipped with eating and drinking services, entertainment activities and/or other facilities. Hotel consists of a classified hotel and a non-classified hotel.*
5. Hotel bintang adalah usaha penyediaan jasa pelayanan penginapan, makan minum serta jasa lainnya bagi umum dengan menggunakan sebagian atau seluruh bangunan. Usaha ini dikelola secara komersial serta memenuhi ketentuan persyaratan sebagai hotel bintang (termasuk berlian) yang ditetapkan dalam surat keputusan instansi yang membinanya. Misalnya hotel bintang lima, hotel bintang empat dan seterusnya.

5. *A star hotel is the business of providing an accommodation, eating and drinking as well as other services for the public by using a building or a part of a building. It is managed commercially and meets specified requirements as a star hotel (including diamonds) set forth in the decree of fostering agency. For example, five star hotel, four star hotel, and so on.*

6. Tingkat penghunian kamar hotel adalah persentase banyaknya malam kamar yang dihuni terhadap banyaknya malam kamar yang tersedia.
 7. Rata-rata lamanya tamu menginap adalah banyaknya malam tempat tidur yang terpakai (malam tamu) dengan banyaknya tamu yang menginap di hotel atau akomodasi lainnya.
6. *Room occupancy rate is the number of room-nights occupied divided by the number of room-nights available, multiplied by 100 percent.*
 7. *Average length of stay is the number of bed-nights used (guest night) divided by the number of guests coming to spend the night at the accommodation.*

<https://batubarakab.bps.go.id>

ULASAN

Pada tahun 2020 terdapat 14 hotel di Kabupaten Batu Bara.

Persentase tingkat penghunian kamar hotel dan akomodasi lainnya pada hotel nonbintang tahun 2020 berdasarkan survei perusahaan/usaha jasa akomodasi mencapai 32,60. Jumlah wisatawan di Kabupaten Batu Bara tahun 2020 mencapai 29.000 orang wisatawan domestik dan tidak ada wisatawan mancanegara.

DESCRIPTION

In 2020, there are 14 hotels in Batu Bara.

In 2020 room occupancy rate of hotel and other accommodations in nonstar hotel according by accommodation services establishment survey reached 32.60 . In 2020, there were 29,000 domestic tourists and no foreign tourists visits.

<https://batubarakab.bps.go.id>

Gambar
Figures 7.1

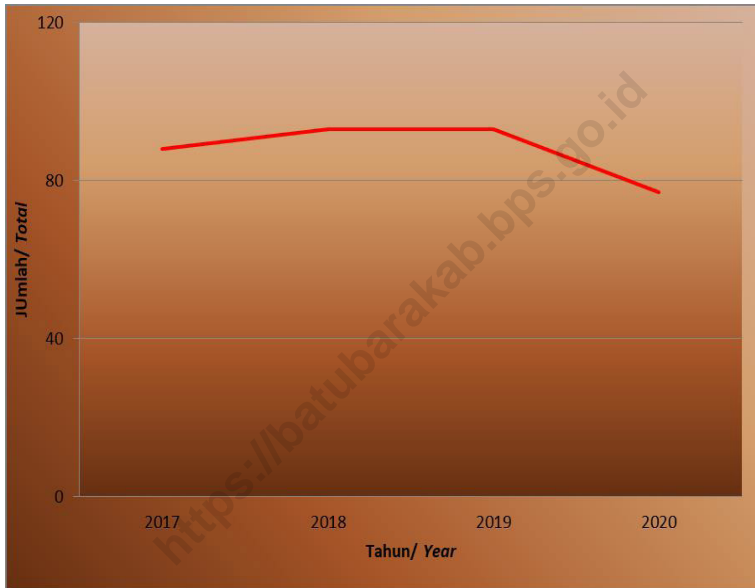
**Jumlah Wisatawan Domestik di Kabupaten Batu Bara,
2016-2020**
**Number of Domestic Tourists in Batu Bara Regency, 2016-
2020**



Sumber/Source : Jumlah Wisatawan Domestik di Kabupaten Batu Bara, 2016-2020
Number of Domestic Tourists in Batu Bara Regency, 2016-2020

Gambar 7.2
Figures

Jumlah Rumah Makan/Restoran di Kabupaten Batu Bara, 2016-2020
Number of Restaurant in Batu Bara Regency, 2016-2020



Sumber/Source : Jumlah Wisatawan Domestik di Kabupaten Batu Bara, 2015-2019
Number of Domestic Tourists in Batu Bara Regency, 2015-2019

Tabel
Table 7.1**Jumlah Rumah Makan/Restoran Menurut Kecamatan di
Kabupaten Batu Bara, 2017–2020**
*Number of Restaurant by Subdistrict in Batu Bara Regency,
2017 - 2020*

Kecamatan/ Subdistrict	2017	2018	2019	2020
(1)	(2)	(3)	(4)	(5)
Sei Balai	12	12	12	1
Tanjung Tiram	15	15	15	4
Nibung Hangus	-	-	-	-
Talawi	7	7	7	46
Datuk Tanah Datar	-	2	2	2
Lima Puluh	14	14	14	1
Lima Puluh Pesisir	-	2	2	1
Datuk Lima Puluh	-	-	-	-
Air Putih	13	13	13	6
Sei Suka	-	17	17	12
Laut Tador	-	1	1	-
Medang Deras	10	10	10	4
Batu Bara	88	93	93	77

Catatan/Note: ...

Sumber/Source: Dinas Kepemudaan, Olahraga, dan Pariwisata Kabupaten Batu Bara/Youth, Sports, and Tourism Service of Batu Bara Regency

Tabel
Table 7.2**Jumlah Hotel dan Akomodasi Lainnya Menurut Klasifikasi
di Kabupaten Batu Bara, 2016-2020**
*Number of Hotel and Other Accomodations by Classification
in Batu Bara Regency, 2016-2020*

Tahun/ Year	Hotel/Hotels					Akomodasi Lainnya/ Other Accommodation
	Bintang 1/ 1 Star	Bintang 2/ 2 Star	Bintang 3/ 3 Star	Bintang 4/ 4 Star	Bintang 5/ 5 Star	
(1)	(2)	(3)	(4)	(5)	(6)	(7)
2016	-	-	-	-	-	6
2017	-	-	-	-	-	7
2018	-	-	-	-	-	11
2019	-	-	-	-	-	13
2020	-	-	-	-	-	14

Catatan/Note: ...

Sumber/Source: Survei Perusahaan/Usaha Jasa Akomodasi/Accommodation Services Establishment Survey

Tabel
Table 7.3**Jumlah Akomodasi Hotel Menurut Kecamatan di
Kabupaten Batu Bara, 2019 dan 2020**
*Number of Hotel Accomodations by Subdistrict in Batu Bara
Regency, 2019 and 2020*

Kecamatan/ Subdistrict	Hotel/ Hotels		Kamar/ Rooms		Tempat Tidur/ Beds	
	2019	2020	2019	2020	2019	2020
(1)	(2)	(3)	(4)	(5)	(6)	(7)
Sei Balai	-	1	-	105	-	210
Tanjung Tiram	-	-	-	-	-	-
Nibung Hangus	-	-	-	-	-	-
Talawi	1	1	20	16	40	32
Datuk Tanah Datar	-	-	-	-	-	-
Lima Puluh	2	3	32	45	64	90
Lima Puluh Pesisir	-	-	-	-	-	-
Datuk Lima Puluh	-	-	-	-	-	-
Air Putih	10	7	200	187	400	374
Sei Suka	-	2	-	-	-	-
Laut Tador	-	-	-	-	-	-
Medang Deras	-	-	-	-	-	-
Batu Bara	13	14	252	380	504	760

Catatan/Note: ...

Sumber/Source: Survei Perusahaan/Usaha Jasa Akomodasi/Accommodation Services Establishment Survey

Tabel
Table 7.4

Rata-rata Lama Menginap Tamu Asing dan Tamu Domestik Menurut Bulan di Kabupaten Batu Bara (hari), 2020
Average Length of Stay of Foreign and Domestic Visitors by Month in Batu Bara Regency (day) 2020

Bulan/ Month	Tamu Asing/<i>Foreign Visitor</i>	Tamu Domestik/<i>Domestic Visitor</i>
(1)	(2)	(3)
Januari / <i>January</i>	-	1
Februari / <i>February</i>	-	1
Maret / <i>March</i>	-	1
April / <i>April</i>	-	1
Mei / <i>May</i>	-	1
Juni / <i>June</i>	-	1
Juli / <i>July</i>	-	1
Agustus / <i>August</i>	-	1
September / <i>September</i>	-	1
Oktober / <i>October</i>	-	1
November / <i>November</i>	-	1
Desember / <i>December</i>	-	1
Jumlah	-	1

Catatan/Note: ...

Sumber/Source: Survei Perusahaan/Usaha Jasa Akomodasi/*Accommodation Services Establishment Survey*

Tabel
Table 7.5**Persentase Tingkat Penghunian Kamar Hotel dan Akomodasi Lainnya Menurut Jenis Hotel dan Bulan, 2020**
Room Occupancy Rate of Hotels and Other Accommodations by Type of Accomodation and Month in Batu Bara Regency, 2020

Bulan/ Month	Hotel Berbintang/Star Hotel	Hotel Nonbintang/Nonstar Hotel
(1)	(2)	(3)
Januari / January	-	38,34
Februari / February	-	37,21
Maret / March	-	35,87
April / April	-	34,64
Mei / May	-	33,96
Juni / June	-	33,25
Juli / July	-	32,14
Agustus / August	-	31,97
September / September	-	30,57
Oktober / October	-	29,20
November / November	-	27,77
Desember / December	-	26,33
Jumlah	-	32,60

Catatan/Note: ...

Sumber/Source: Survei Perusahaan/Usaha Jasa Akomodasi/Accommodation Services Establishment Survey

Tabel
Table 7.6**Banyaknya Organisasi Kepemudaan (OKP) yang terdaftar di Kabupaten Batu Bara, 2016-2020**
Number of Youth Organization Registered in Batu Bara Regency, 2016-2020

Tahun/ Year	Jumlah/ Total
(1)	(2)
2016	38
2017	38
2018	46
2019	46
2020	47

Catatan/Note: ...

Sumber/Source: Dinas Kepemudaan, Olahraga, dan Pariwisata Kabupaten Batu Bara/Youth, Sports, and Tourism Service of Batu Bara Regency

Tabel
Table 7.7

Jumlah Hotel Restoran, dan Rumah Makan di Kabupaten Batu Bara, 2016-2020
Number of Hotel, Restaurant and Bistro in Batu Bara Regency, 2016-2020

Tahun/ Year	Hotel/ Hotels	Restoran/Restaurant	Rumah Makan/Bistro
(1)	(2)	(3)	(4)
2016	6	11	74
2017	7	11	76
2018	11	13	80
2019	11	13	80
2020	14	10	67

Catatan/Note: ...

Sumber/Source: Dinas Kepemudaan, Olahraga, dan Pariwisata Kabupaten Batu Bara/Youth, Sports, and Tourism Service of Batu Bara Regency

Tabel
Table 7.8**Jumlah Wisatawan Mancanegara dan Domestik di
Kabupaten Batu Bara, 2016-2020**
**Number of Foreign and Domestic Tourists in Batu Bara
Regency, 2016-2020**

Tahun/ Year	Domestik/ Domestic	M mancanegara/ Foreign	Jumlah/ Total
(1)	(2)	(3)	(4)
2016	10 232	-	10 232
2017	10 600	-	10 600
2018	7 216	-	7 216
2019	2 200	-	2 200
2020	29 000	-	29 000

Catatan/Note: ...

Sumber/Source: Dinas Kepemudaan, Olahraga, dan Pariwisata Kabupaten Batu Bara/Youth, Sports, and Tourism Service of Batu Bara Regency

Tabel
Table 7.9

Jumlah Kunjungan Objek Wisata Menurut Jenis dan Kecamatan di Kabupaten Batu Bara, 2020
Number of Visits Attractions by Type and Subdistrict in Batu Bara Regency, 2020

Kecamatan/ Subdistrict	Nama Lokasi/Location	Jenis Objek Wisata/ Type of Attractions	Jumlah Kunjungan/ Number of Visits
(1)	(2)	(3)	(4)
Sei Balai	Singapore Land Water Park	Wisata buatan	-
Tanjung Tiram	Pantai Bunga	Wisata alam	-
	Pantai Galuh	Wisata alam	-
	Pulau Salah Nama	Wisata alam	-
	Pulau Pandang	Wisata religi	-
	Istana Niat Lima Laras	Wisata budaya	-
	Meriam Bogak	Wisata budaya	-
Nibung Hangus	-	-	-
Talawi	Pantai Bunga Laut Indah (Bali)	Wisata alam	-
Datuk Tanah Datar	-	-	-
Lima Puluh	Kubah Keramat Datuk	Wisata religi Wisata budaya	-
	Meriam Simpang Dolok		-
Lima Puluh Pesisir	Pantai Sejarah	Wisata Alam	-
Datuk Lima Puluh	-	-	-
Air Putih	Water Boom Dogi Park	Wisata Buatan	-
Sei Suka	Pantai Alam Datuk	Wisata alam	-
	Danau Laut Tador	Wisata religi	-
Laut Tador	-	-	-
Medang Deras	Pantai Sudjono	Wisata alam	-
	Meriam Nenas Sianam	Wisata budaya	-
Batu Bara			-

Catatan/Note: ...

Sumber/Source: Dinas Kepemudaan, Olahraga, dan Pariwisata Kabupaten Batu Bara/Youth, Sports, and Tourism Service of Batu Bara Regency

**Banyaknya Kendaraan Bermotor yang Terdaftar/
Membayar Pajak menurut Jenis Kendaraan**

Number of Registered Motor Vehicles by Type



Sepeda Motor
Motorcycle

27.130



Pick Up
Truck

1.667



Mobil Penumpang
Passenger Car

6.939

Panjang Jalan menurut Kondisi Jalan (m)

Length of Roads by Condition of Roads (m)

Baik
Good **345.626**

Rusak Berat
Saverely Damage **152.041**

Sedang
Moderate **114.723**

Rusak
Damage **26.689**

PENJELASAN TEKNIS**TECHNICAL NOTES**

1. Kendaraan bermotor adalah setiap kendaraan yang digerakkan oleh peralatan teknik yang ada pada kendaraan tersebut, biasanya digunakan untuk angkutan orang atau barang di atas jalan raya selain kendaraan yang berjalan di atas rel. Kendaraan bermotor yang dicatat adalah semua jenis kendaraan kecuali kendaraan bermotor TNI/Polri dan Korps Diplomatik.
 2. Mobil penumpang adalah setiap kendaraan bermotor yang dilengkapi dengan tempat duduk untuk sebanyak-banyaknya delapan orang, tidak termasuk tempat duduk untuk pengemudi, baik dilengkapi atau tidak dilengkapi bagasi.
 3. Mobil bis adalah setiap kendaraan bermotor yang dilengkapi dengan tempat duduk untuk lebih dari delapan orang, tidak termasuk tempat duduk untuk pengemudi, baik dilengkapi atau tidak dilengkapi bagasi.
 4. Mobil truk adalah setiap kendaraan bermotor yang digunakan untuk angkutan barang, selain mobil penumpang, mobil bis dan kendaraan bermotor roda dua.
 5. Kereta api adalah kendaraan
1. *Motor vehicles are any kind of vehicles motorized by machine set up in those vehicles, they are usually used for transporting peoples or goods on roads except vehicles moving along a railway line. The data cover all kinds of motor vehicles except those belong to Indonesia Army Force Indonesian State Police and Diplomatic Corps.*
 2. *Passenger cars are any motor vehicles with no more than eight seats, excluding seat for driver, it can be with or without hoot.*
 3. *Buses are large passenger cars having seats for more than eight passengers, excluding seat for driver, it can be with or without hoot.*
 4. *Trucks are any motor vehicles used to transport goods excluding passenger cars, buses, and motorcycles.*
 5. *Train is a coach or a number of*

dengan tenaga gerak (listrik, diesel atau tenaga uap) yang berjalan sendiri maupun dirangkaikan dengan kendaraan lain, yang akan atau sedang bergerak di atas rel, terdiri dari kereta penumpang dan kereta barang.

coaches joined together, moving along a railway line. It can be passenger train or freight train.

6. Kunjungan kapal adalah kapal yang datang di pelabuhan baik untuk berlabuh di perairan maupun bersandar di dermaga.
 7. Kantor Pos adalah tempat pemberi pelayanan komunikasi tertulis dan atau surat elektronik, layanan paket, layanan logistik, layanan transaksi keuangan, dan layanan keagenan pos untuk kepentingan umum. Rumah pos berfungsi sama seperti kantor pos dan kantor pos pembantu, bedanya rumah pos biasanya terletak di daerah terpencil.
 8. Telekomunikasi adalah setiap pemancaran, pengiriman dan atau penerimaan dari setiap informasi dalam bentuk tanda-tanda, isyarat, tulisan, gambar, suara dan bunyi melalui sistem kawat, optik, radio atau sistem elektromagnetik lainnya.
 9. Jaringan telekomunikasi adalah rangkaian perangkat telekomunikasi dan kelengkapannya yang digunakan dalam bertelekomunikasi.
6. *Ship call is a ship arriving at a port either for mooring or berthing.*
 7. *Post Office is a service provider facility of written communication and or electronic mail, parcel service, logistics services, financial transaction services, and postal services to the public. Postal house has the same function as the post office and subsidiary of post office, the difference is that postal house is usually located in remote areas.*
 8. *Telecommunication includes every transmitting, delivering and or receiving from every information of marking, signal, article, picture, sound and voice through strand of wire system, optic, radio or other electromagnetic system.*
 9. *Telecommunication network is peripheral network of telecommunication and its equipment used in the means of telecommunication.*

ULASAN**DESCRIPTION****8.1 Transportasi**

Jalan merupakan sarana yang sangat penting untuk memperlancar dan mendorong roda perekonomian. Sarana jalan yang baik dapat meningkatkan mobilitas penduduk dan memperlancar lalu lintas barang dari satu daerah ke daerah lain.

Panjang jalan di seluruh Kabupaten Batu Bara pada tahun 2020 mencapai 773,639 km yang terbagi atas jalan negara (78,91 km), jalan provinsi (55,65 km) dan jalan kabupaten (639,079 km). Untuk jalan kabupaten sebagian besar permukaannya adalah aspal yaitu sebesar 61 persen, 4 persen tanah.

Kondisi jalan di Kabupaten Batu Bara pada tahun 2020 sebagian besar sudah dalam tingkat baik (345,626 km). Hal ini disebabkan karena adanya perbaikan di beberapa ruas jalan terutama jalan kabupaten.

Lima Puluh, ibukota Kabupaten Batu Bara merupakan jalur lalulintas kereta api Medan–Tanjung Balai dan Medan–Rantau Prapat. Pada tahun 2020 tidak ada tercatat penumpang yang naik dari stasiun kereta api Lima Puluh.

Pada tahun 2020 jumlah Surat Izin Mengemudi (SIM) yang dikeluarkan oleh Satlantas Polres Batu Bara sebanyak 8.187 buah dengan berbagai kategori SIM.

8.2 Pos Dan Telekomunikasi

Di era globalisasi ini peranan sektor

8.1 Transportation

Road availability is an important infrastructure to support economic activities. Good condition of road will improve population mobility and goods distribution from one place to another place.

Length of roads around Batu Bara District in the year 2020 reached 773.639 km consisting of state road (78,91 km), provincial road (55.65 km) and regency road (639.079 km). Most of the regency road surface is asphalted that is equal to 61 percent and 4 percent soil.

Road conditions in the Batu Bara Regency in 2020 mostly in the good level (345.626 km). This is caused due to an improvement in some streets especially for regency road.

Railway traffic from Medan-Tanjung Balai and Medan-Rantau Prapat passes through the capital city of Batu Bara Regency, Lima Puluh. In 2020, No passengers ride from Lima Puluh train station.

In the year 2020 the number of vehicle Driving License (SIM) issued by the district police Satlantas Batu Bara as much as 8,187 units with various categories of driver's license.

8.2 Post And Telecommunications

pos dan telekomunikasi sangatlah penting. Kemajuan teknologi telekomunikasi akan meningkatkan arus informasi sehingga arus berita, informasi dan data berjalan lancar.

Berbagai usaha telah dilakukan pemerintah untuk memperlancar pelayanan dengan semakin meningkatnya permintaan akan jasa pos. Salah satunya dengan memperbanyak jumlah kantor pelayanan pos.

Untuk jumlah kiriman prioritas yang dikirim ada sebanyak 10.518 buah yang terdiri dari 5.249 surat pos kilat khusus dan 5.269 buah paket pos kilat khusus. Sedangkan kiriman prioritas yang diterima sebanyak 68.743 buah yang terdiri dari 34.095 surat pos kilat khusus dan 34.648 buah paket pos kilat khusus.

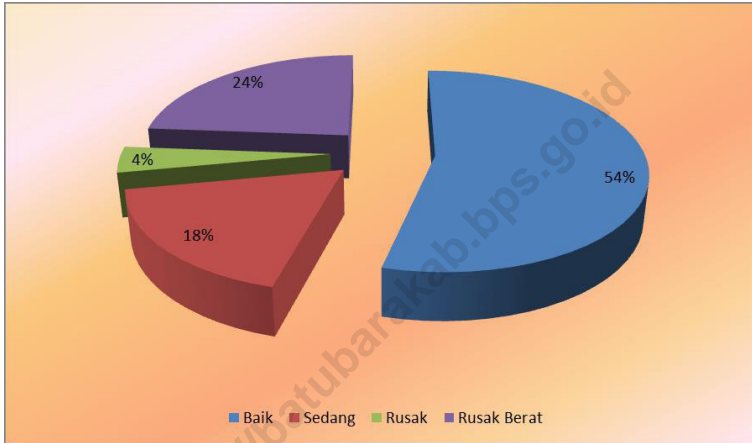
In this globalization era, post and telecommunication was a very important thing. Progress of communication technology made information, news and data flow gone along smoothly.

Various attempts have been made to streamline government services will be pleased with the increasing demand for postal services. One of them by multiplying the number of post offices.

The amount of sent priority mail as much as 10,518 units consisting of 5,249 special express letter and 5,269 special express packet. While the received priority mail as much as 68,743 , which consists of 34,095 special express letter and 34,648 special express packet.

Gambar 8.1
Figures

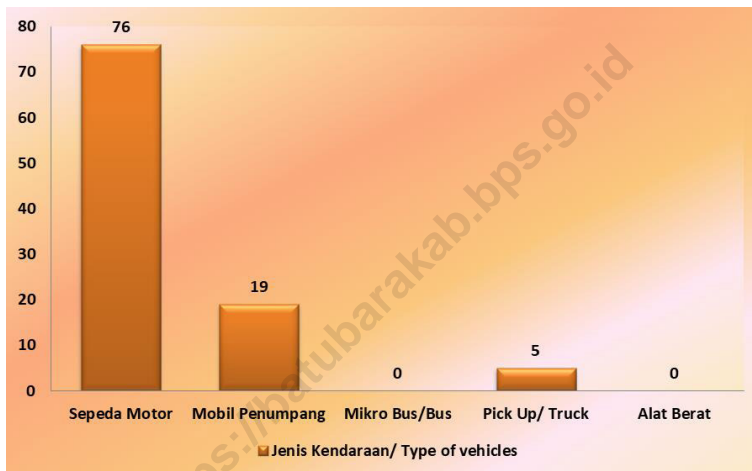
Persentase Panjang Jalan Menurut Kondisi Jalan di Kabupaten Batu Bara, 2020
Percentages Road Length by Condition of Road in Batu Bara Regency, 2020



Sumber/Source : Dinas Pekerjaan Umum Kabupaten Batu Bara/Public Works Service of Batu Bara Regency

Gambar 8.2
Figures

**Persentase Kendaraan Bermotor yang Terdaftar/
Membayar Pajak Menurut Jenis Kendaraan di
Kabupaten Batu Bara, 2020**
*Percentages of Registered Motor Vehicles by Type in Batu
Bara Regency, 2020*
(Unit)



Sumber/Source : Badan Pengelolaan Pajak dan Retribusi Daerah Provinsi Sumatera Utara, UPT Lima Puluh/
Management Agency of Tax and Retribution of Sumatera Utara Province, Lima Puluh

8.1 TRANSPORTASI TRANSPORTATION

Tabel 8.1.1 **Panjang Jalan Menurut Tingkat Kewenangan Pemerintahan di Kabupaten Batu Bara (m), 2018–2020**
Table 8.1.1 **Length of Roads by Level of Government Authority in Batu Bara Regency (m), 2018–2020**

Tingkat Kewenangan Pemerintahan Level of Government Authority	2018	2019	2020
(1)	(2)	(3)	(4)
Negara/State	73 000	89 000	78 910
Provinsi/Province	12 100	55 650	55 650
Kabupaten Regency	639 079	639 079	639 079
Jumlah/Total	724 179	783 729	773 639

Catatan/Note: ...

Sumber/Source: Dinas Pekerjaan Umum Kabupaten Batu Bara/ Public Works Service of Batu Bara Regency

Tabel 8.1.2 **Panjang Jalan Menurut Jenis Permukaan Jalan di Kabupaten Batu Bara (m), 2018–2020**
Table 8.1.2 **Length of Roads by Type of Road Surface in Batu Bara Regency (m), 2018–2020**

Jenis Permukaan Jalan Type of Road Surface	2018	2019	2020
(1)	(2)	(3)	(4)
Aspal/Asphalt	413 382	450 108	387 872
Kerikil/Gravel	185 440	124 618	140 026
Tanah/Soil	47 220	124 646	24 682
Lainnya/ Tidak Dirinci /Others/Not Detailed	78 137	84 357	86 499
Jumlah/Total	724 179	783 729	639 079

Catatan/Note: ...

Sumber/Source: Dinas Pekerjaan Umum Kabupaten Batu Bara/ Public Works Service of Batu Bara Regency

Tabel 8.1.3 Panjang Jalan Menurut Kondisi Jalan di Kabupaten Batu Bara (m), 2018–2020
Table *Length of Roads by Condition of Roads in Batu Bara Regency (m), 2018–2020*

Kondisi Jalan Condition of Roads	2018	2019	2020
(1)	(2)	(3)	(4)
Baik/ <i>Good</i>	298 141	459 440	345 626
Sedang/ <i>Moderate</i>	197 259	35 364	114 723
Rusak/ <i>Damage</i>	134 029	34 897	26 689
Rusak Berat/ <i>Severely Damage</i>	94 750	254 028	152 041
Jumlah/Total	724 179	783 729	639 079

Catatan/Note: ...

Sumber/Source: Dinas Pekerjaan Umum Kabupaten Batu Bara/ *Public Works Service of Batu Bara Regency*

Tabel 8.1.4 **Panjang Jalan Kabupaten Menurut Jenis Permukaan tiap Kecamatan di Kabupaten Batu Bara, 2020**
Table 8.1.4 **Road Length Under Regency by Surface and Subdistricts in Batu Bara Regency, 2020**
 (m)

Kecamatan/ Subdistrict	Jenis Permukaan/Type of Surface						Jumlah/ Total
	Rigid/ Rigid	Telpord/ Telford	Aspal/ Asphalt	Kerikil/ Gravel	Batu/ Stone	Tanah/ Soil	
(1)	(2)	(3)	(4)	(5)	(6)	(7)	(8)
Sei Balai	6 494	8 885	29 529	-	-	5 637	50 545
Tanjung Tiram	28 526	26 682	21 122	-	-	1 854	78 184
Nibung Hangus	-	-	-	-	-	-	-
Talawi	8 792	18 971	26 427	-	-	5 033	59 223
Datuk Tanah Datar	-	-	-	-	-	-	-
Lima Puluh	24 898	28 685	87 716	-	-	10 441	151 740
Lima Puluh Pesisir	-	-	-	-	-	-	-
Datuk Lima Puluh	-	-	-	-	-	-	-
Air Putih	7 430	16 047	61 322	-	-	400	85 199
Sei Suka	2 775	33 817	79 370	-	-	100	116 062
Laut Tador	-	-	-	-	-	-	-
Medang Deras	7 585	6 938	82 386	-	-	1 217	98 126
Batu Bara	86 500	140 025	387 872	-	-	24 682	639 079

Catatan/Note: ...

Sumber/Source: Dinas Pekerjaan Umum Kabupaten Batu Bara/ Public Works Service of Batu Bara Regency

Tabel
Table 8.1.5

Panjang Jalan Kabupaten Menurut Kondisi Jalan tiap Kecamatan di Kabupaten Batu Bara, 2020
Road Length Under Regency by Condition and Subdistricts in Batu Bara Regency, 2020
(m)

Kecamatan/ Subdistrict	Kondisi Jalan/Condition					Jumlah/ Total
	Baik/Good	Sedang/ Moderate	Rusak Sedang/ Moderate Damaged	Rusak/ Damaged	Rusak Berat/ Badly Damaged	
(1)	(2)	(3)	(4)	(5)	(7)	(8)
Sei Balai	31 050	7 923	-	-	11 572	50 545
Tanjung Tiram	47 667	1 981	-	-	28 536	78 184
Nibung Hangus	-	-	-	-	-	-
Talawi	29 450	5 770	-	-	24 003	59 223
Datuk Tanah Datar	-	-	-	-	-	-
Lima Puluh	89 990	19 040	-	3 584	39 126	151 740
Lima Puluh Pesisir	-	-	-	-	-	-
Datuk Lima Puluh	-	-	-	-	-	-
Air Putih	43 646	23 102	-	6 253	12 198	85 199
Sei Suka	55 799	22 146	-	4 200	33 917	116 062
Laut Tador	48 024	-	-	-	-	-
Medang Deras	48 024	34 761	-	12 652	2 689	98 126
Batu Bara	345 626	114 723	-	26 689	152 041	639 079

Catatan/Note: ...

Sumber/Source: Dinas Pekerjaan Umum Kabupaten Batu Bara/ Public Works Service of Batu Bara Regency

Tabel
Table 8.1.6

Panjang Jalan Menurut Kecamatan dan Pemerintahan yang Berwenang Mengelolanya di Kabupaten Batu Bara, 2020
Length of Roads by Subdistrict and Level of Government Authority in Batu Bara Regency 2020
(m)

Kecamatan/ Subdistrict	Pemerintahan yang Berwenang Mengelola/Level of Government Authority			Jumlah/ Total
	Negara/ State	Propinsi/ Province	Kabupaten/ Regency	
(1)	(2)	(3)	(4)	(5)
Sei Balai	-	-	50 545	50 545
Tanjung Tiram	-	-	78 184	78 184
Nibung Hangus	-	-	-	-
Talawi	-	-	59 223	59 223
Datuk Tanah Datar	-	-	-	-
Lima Puluh	-	-	151 740	151 740
Lima Puluh Pesisir	-	-	-	-
Datuk Lima Puluh	-	-	-	-
Air Putih	-	-	85 199	85 199
Sei Suka	-	-	116 062	116 062
Laut Tador	-	-	-	-
Medang Deras	-	-	98 126	98 126
Batu Bara	-	-	639 079	639 079

Catatan/Note: ...

Sumber/Source: Dinas Pekerjaan Umum Kabupaten Batu Bara/ Public Works Service of Batu Bara Regency

Tabel
Table 8.1.7

**Panjang Jalan Menurut Konstruksi Permukaan, Kondisi,
dan Jenis Jalan di Kabupaten Batu Bara, 2020**
*Road Length by Surface Construction, Condition, and Type
of Road in Batu Bara Regency, 2020*
(m)

Kecamatan/ Subdistrict	Jenis Jalan/ Type of Road			Jumlah/ Total
	Negara/ State	Propinsi/ Province	Kabupaten/ Regency	
(1)	(2)	(3)	(4)	(5)
Konstruksi Permukaan Jalan/ Road Surface Construction				
Aspal/Asphalt	78 910	53 020	387 872	519 802
Kerikil/Gravel	-	-	-	-
Tanah/Soil	-	-	24 682	24 682
Lainnya/ Tidak Dirinci /Others/ Not Detailed	-	2 630	226 525	229 155
Kondisi Jalan/Road Condition				
Baik/Good	78 910	44 420	345 626	468956
Sedang/Moderate	-	11 030	114 723	125 753
Rusak Sedang/Moderate Damaged	-	200	266 89	26 889
Rusak Berat/Badly Damaged	-	-	152 041	152 041
Batu Bara	78 910	55 650	639 079	773 639

Catatan/Note: ...

Sumber/Source: Dinas Pekerjaan Umum Kabupaten Batu Bara/ Public Works Service of Batu Bara Regency

Tabel 8.1.8 **Inventarisasi Bangunan Utama dan Saluran pada Irigasi dan Daerah Rawa di Kabupaten Batu Bara, 2020**
Table **Inventaritation of Main Construction and Waterworks on Irrigation and Swamp Area in Batu Bara Regency, 2020**
(m)

Kecamatan Letak Irigasi/ <i>Irrigation Location of Subdistrict</i>	Bangunan Utama/ <i>Main Construction</i> (Unit)			Panjang Saluran/ <i>Length of Waterworks</i> (Km)		
	Bendung/ <i>Vry Intake</i>	Pintu Pembagi/ <i>Spitter Door</i>	Induk/ <i>Main</i>	Sekunder/ <i>Secondary</i>	Tersier/ <i>Tertiary</i>	Pembuang/ <i>Waster</i>
(1)	(2)	(3)	(4)	(5)	(6)	(7)
A. Irigasi/Irrigation						
1. Perkotaan (Air Putih, Sei Suka, Medang Deras)						
2. Tanjung Muda (Air Putih)	2	30	14.10	10.50	-	22.44
3. Cinta Maju/Cinta Damai (Air Putih)	2	21	16.85	3.41	29.71	21.30
4. Purwodadi (Lima Puluh)	1	24	12.96	12.36	34.69	21.68
5. Sei Balai (Sei Balai)	1	21	3.35	8.00	-	13.61
Jumlah/Total A	6	96	47.26	8.00	64.4	79.03
B. Rawa/Swamp Area						

Catatan/Note: Perkotaan merupakan kewenangan Balai Wilayah Sungai Sumatera II

Sumber/Source: UPT Pengelolaan Irigasi Asahan-Danau Toba/Irrigation Service Representative of Asahan Regency

Tabel
Table 8.1.9**Lalu Lintas Angkutan Penumpang dan Barang Kereta Api
Stasiun Kereta Api Lima Puluh, 2020**
*Railway Passengers and Cargo Transportation Traffic in
Railway Station of Lima Puluh, 2020*

Bulan/ Month	-Penumpang/Passenger (Orang/Person)	Barang/Cargo (Ton)	BBM/Fuel (Ton)
(1)	(2)	(3)	(4)
Januari / January	-	-	-
Februari / February	-	-	-
Maret / March	-	-	-
April / April	-	-	-
Mei / May	-	-	-
Juni / June	-	-	-
Juli / July	-	-	-
Agustus / August	-	-	-
September / September	-	-	-
Oktober / October	-	-	-
November / November	-	-	-
Desember / December	-	-	-
Jumlah	-	-	-

Catatan/Note: ...

Sumber/Source: PT (Persero) KA Indonesia Wilayah Lima Puluh/PT (Persero) KA Indonesia Wilayah Lima Puluh

Tabel 8.1.10 **Lalu Lintas Angkutan Penumpang Kereta Api Stasiun Kereta Api Lima Puluh Menurut Jenis Kelas, 2020**
Table 8.1.10 **Railway Passengers Transportation Traffic in Railway Station of Lima Puluh by Class, 2020**

Bulan/ Month	Eksekutif/Executive	Bisnis/Bussiness	Ekonomi/Ekonomi
(1)	(2)	(3)	(4)
Januari / January	-	-	-
Februari / February	-	-	-
Maret / March	-	-	-
April / April	-	-	-
Mei / May	-	-	-
Juni / June	-	-	-
Juli / July	-	-	-
Agustus / August	-	-	-
September / September	-	-	-
Oktober / October	-	-	-
November / November	-	-	-
Desember / December	-	-	-
Jumlah	-	-	-

Catatan/Note: ...

Sumber/Source: PT (Persero) KA Indonesia Wilayah Lima Puluh/PT (Persero) KA Indonesia Wilayah Lima Puluh

Tabel
Table 8.1.11

Volume Bongkar Muat Barang dan Jumlah Kapal yang Berkunjung di Pelabuhan Kuala Tanjung, 2020
Volume of Loaded/Unloaded Cargo and Number of Ships that Visit at Kuala Tanjung Port, 2020
(Ton)

Bulan/ Month	Dalam Negeri/Domestic			Luar Negeri/International		
	Muat/ Loaded	Bongkar/ Unloaded	Jumlah Kapal/ Number of Ship	Muat/ Loaded	Bongkar/ Unloaded	Jumlah Kapal/ Number of Ship
(1)	(2)	(3)	(4)	(5)	(6)	(7)
Januari / January	4 999,550	30 388,814	26	79 891,094	55 003,000	10
Februari / February	10 000,010	24 955,673	27	113 527,837	67 681,100	13
Maret / March	9 045,860	30 222,424	31	132 588,413	42 741,903	18
April / April	11 002,770	28 041,493	28	140 971,254	29 812,000	23
Mei / May	-	36 946,543	27	97 927,950	32 600,000	20
Juni / June	6 503,855	70 781,967	32	132 408,402	-	21
Juli / July	8 305,666	33 318,834	28	194 790,941	4 045,000	30
Agustus / August	3 799,349	66 757,764	23	127 776,374	13 298,000	16
September / September	11 002,770	54 425,799	27	137 875,918	40 600,546	19
Oktober / October	-	29 341,762	33	171 479,794	42 101,542	24
November / November	10 582,990	47 092,682	41	131 604,645	30 130,000	22
Desember / December	3 491,582	47 014,120	30	123 232,217	41 099,611	23
Jumlah	78 734,402	499 287,275	19 901	20 930	353	

Catatan/Note: ...

Sumber/Source: Kantor Kesyahbandaran dan Otoritas Pelabuhan Kuala Tanjung/Port of Kuala Tanjung

Tabel 8.1.12 **Banyaknya Kendaraan Bermotor yang Terdaftar/ Membayar Pajak Menurut Jenis Kendaraan di Kabupaten Batu Bara, 2020**
Number of Registered/Pay Tax Motor Vehicles by Type in Batu Bara Regency, 2020
(Unit)

Bulan/ Month	Sepeda Motor/ Betor/ Motorcycle	Mobil Penumpang/ Passenger Car	Mikrobus/ Bus/ Microbus/ Bus	Pick Up/ Truk Truck	Alat Berat/ Heavy Equipment	Jumlah/ Total
(1)	(2)	(3)	(4)	(5)	(6)	(7)
Januari / January	2 330	618	6	153	-	3 107
Februari / February	2 039	566	2	175	-	2 782
Maret / March	2 045	620	6	170	-	2 841
April / April	1 265	374	2	131	1	1 773
Mei / May	1 329	399	4	79	-	1 811
Juni / June	2 568	546	5	111	1	3 231
Juli / July	2 745	570	6	124	-	3 445
Agustus / August	2 563	568	8	111	-	3 250
September / September	2 488	546	9	117	-	3 160
Oktober / October	2 593	552	11	125	-	3 281
November / November	2 603	649	8	174	-	3 434
Desember / December	2 562	931	7	197	-	3 697
Jumlah	27 130	6 939	74	1 667	2	35 812

Catatan/Note: ...

Sumber/Source: Badan Pengelolaan Pajak dan Retribusi Daerah Provinsi Sumatera Utara, UPT Lima Puluh/Management Agency of Tax and Retribution of Sumatera Utara Province, Lima Puluh

Tabel
Table 8.1.13**Banyaknya Kendaraan Bermotor yang Terdaftar/
Membayar Pajak Menurut Jenis Kendaraan di Kabupaten
Batu Bara, 2016-2020**
*Number of Registered Motor Vehicles by Type in Batu Bara
Regency, 2016-2020*
(Unit)

Tahun/ Year	Sepeda Motor/ Betor/ Motorcycle	Mobil Penumpang/ Passenger Car	Mikrobus/ Bus/ Microbus/ Bus	Pick Up/ Truk Truck	Alat Berat/ Heavy Equipment	Jumlah/ Total
(1)	(2)	(3)	(4)	(5)	(6)	(7)
2016	21 345	2 571	26	750	2	24 694
2017	24 293	3 733	36	1 010	13	29 085
2018	28 402	6 117	54	1 552	14	36 139
2019	29 173	6 591	74	1 757	13	37 608
2020	27 130	6 939	74	1 667	2	35 812

Catatan/Note: ...

Sumber/Source: Badan Pengelolaan Pajak dan Retribusi Daerah Provinsi Sumatera Utara, UPT Lima Puluh/Management Agency of Tax and Retribution of Sumatera Utara Province, Lima Puluh

Tabel 8.1.14 **Banyaknya Kecelakaan Lalu Lintas dan Korban yang Tercatat di Polres Batu Bara, 2020**
Table **Number of Traffic Accident and Victim Registered in Batu Bara Regency Police, 2020**

Bulan/ Month	Jumlah Kecelakaan/ Total Accident	Korban/Victim			Kerugian Materi/ Material Losses (Rupiah/Rupiahs)
		Meninggal Dunia/ Death (orang)	Luka Berat/ Seriously Injured	Luka Ringan/ Lightly Injured	
(1)	(2)	(3)	(4)	(5)	(6)
Januari / January	28	10	7	35	6 600 000
Februari / February	29	5	4	34	25 650 000
Maret / March	24	14	13	39	17 650 000
April / April	14	2	8	19	10 000 000
Mei / May	15	8	3	13	6 600 000
Juni / June	18	8	7	20	39 300 000
Juli / July	20	11	4	25	26 100 000
Agustus / August	20	5	21	13	7 650 000
September / September	20	8	10	23	35 200 000
Oktober / October	16	5	7	20	75 500 000
November / November	16	7	9	19	18 000 000
Desember / December	28	5	12	32	14 550 000
Jumlah	248	88	105	292	282 800 000

Catatan/Note: ...

Sumber/Source: Polres Batu Bara/Batu Bara Regency Police Department

Tabel
Table 8.1.15

Banyaknya Surat Izin Mengemudi (SIM) yang Dikeluarkan Menurut Kategori, 2020
Number of Driving Liscence Issued by Category, 2020

Bulan/ Month	A	AU	B1	B1U	B2	B2U	C	Jumlah/ Total
(1)	(2)	(3)	(4)	(5)	(6)	(7)	(8)	(9)
Januari / January	273	-	16	4	6	5	356	660
Februari / February	214	1	8	6	1	3	237	469
Maret / March	209	-	6	2	1	9	257	484
April / April	153	-	3	7	1	15	171	350
Mei / May	153	-	3	5	1	6	151	319
Juni / June	297	1	2	8	2	11	461	781
Juli / July	434	-	12	9	2	20	633	1110
Agustus / August	335	1	10	12	3	10	632	1002
September / September	301	-	13	5	1	8	378	706
Oktober / October	240	-	8	8	1	7	287	551
November / November	332	-	13	7	1	10	450	813
Desember / December	366	2	18	9	1	18	530	942
Jumlah	3 307	5	112	82	21	122	4 543	8 187

Catatan/Note: ...

Sumber/Source: Polres Batu Bara/Batu Bara Regency Police Department

Tabel 8.1.16 **Banyaknya Surat Izin Mengemudi (SIM) yang Dikeluarkan Menurut Jenis Kelamin Pemohon, 2020**
Table 8.1.16 **Number of Driving Liscense Issued by Sex, 2020**

Bulan/ Month	Laki-Laki/Male	Perempuan/Female	Jumlah/ Total
(1)	(2)	(3)	(4)
Januari / January	420	240	660
Februari / February	358	112	470
Maret / March	315	169	484
April / April	300	50	350
Mei / May	299	20	319
Juni / June	600	182	782
Juli / July	1 100	10	1 110
Agustus / August	950	53	1 003
September / September	695	11	706
Oktober / October	435	116	551
November / November	613	200	813
Desember / December	750	194	944
Jumlah	6 835	1 357	8 192

Catatan/Note: ...

Sumber/Source: Polres Batu Bara/Batu Bara Regency Police Department

Tabel
Table 8.1.17

**Banyaknya Surat Izin Mengemudi (SIM) A yang
Dikeluarkan Menurut Kategori, 2020**
Number of Driving Licence 'A' Issued by Category, 2020

Bulan/ Month	Baru/New		Perpanjangan/ Renewal		Hilang/Rusak/ Lost/Damage	
	Biasa/ Regular	Umum/ General	Biasa/ Regular	Umum/ General	Biasa/ Regular	Umum/ General
(1)	(2)	(3)	(4)	(5)	(6)	(7)
Januari / January	221	-	52	-	-	-
Februari / February	191	-	23	1	-	-
Maret / March	160	-	49	-	-	-
April / April	109	-	44	-	-	-
Mei / May	96	-	57	-	-	-
Juni / June	221	-	76	-	-	-
Juli / July	357	-	77	-	-	-
Agustus / August	273	-	62	-	-	-
September / September	248	-	53	-	-	-
Oktober / October	196	-	44	-	-	-
November / November	280	-	52	-	-	-
Desember / December	304	-	62	-	-	-
Jumlah	2 656	-	651	1	-	-

Catatan/Note: ...

Sumber/Source: Polres Batu Bara/Batu Bara Regency Police Department

Tabel
Table 8.1.18**Banyaknya Surat Izin Mengemudi (SIM) B1 yang
Dikeluarkan Menurut Kategori, 2020**
Number of Driving Licence 'B1' Issued by Category, 2020

Bulan/ Month	Baru/New		Perpanjangan/ Renewal		Hilang/Rusak/ Lost/Damage	
	Biasa/ Regular	Umum/ General	Biasa/ Regular	Umum/ General	Biasa/ Regular	Umum/ General
(1)	(2)	(3)	(4)	(5)	(6)	(7)
Januari / January	-	-	-	1	-	-
Februari / February	-	-	1	3	-	-
Maret / March	-	-	-	1	-	-
April / April	-	-	-	5	-	-
Mei / May	-	-	-	1	-	-
Juni / June	-	-	-	2	-	-
Juli / July	-	-	3	2	-	-
Agustus / August	-	-	2	5	-	-
September / September	-	-	3	1	-	-
Oktober / October	-	-	2	1	-	-
November / November	-	-	4	2	-	-
Desember / December	-	-	3	4	-	-
Jumlah	-	-	18	28	-	-

Catatan/Note: ...

Sumber/Source: Polres Batu Bara/Batu Bara Regency Police Department

Tabel
Table 8.1.19

**Banyaknya Surat Izin Mengemudi (SIM) B2 yang
Dikeluarkan Menurut Kategori, 2020**
Number of Driving Licence 'B2' Issued by Category, 2020

Bulan/ Month	Baru/New		Perpanjangan/ Renewal		Hilang/Rusak/ Lost/Damage	
	Biasa/ Regular	Umum/ General	Biasa/ Regular	Umum/ General	Biasa/ Regular	Umum/ General
(1)	(2)	(3)	(4)	(5)	(6)	(7)
Januari / January	-	-	-	-	-	-
Februari / February	-	-	1	1	-	-
Maret / March	-	-	-	4	-	-
April / April	-	-	-	8	-	-
Mei / May	-	-	-	4	-	-
Juni / June	-	-	-	7	-	-
Juli / July	-	-	-	9	-	-
Agustus / August	-	-	-	5	-	-
September / September	-	-	-	5	-	-
Oktober / October	-	-	-	4	-	-
November / November	-	-	-	4	-	-
Desember / December	-	-	1	12	-	-
Jumlah	-	-	2	63	-	-

Catatan/Note: ...

Sumber/Source: Polres Batu Bara/Batu Bara Regency Police Department

Tabel
Table 8.1.20

**Banyaknya Surat Izin Mengemudi (SIM) C yang
Dikeluarkan Menurut Kategori, 2020**
Number of Driving Licence 'C' Issued by Category, 2020

Bulan/ Month	Baru/New		Perpanjangan/ Renewal		Hilang/Rusak/ Lost/Damage	
	Biasa/ Regular	Umum/ General	Biasa/ Regular	Umum/ General	Biasa/ Regular	Umum/ General
(1)	(2)	(3)	(4)	(5)	(6)	(7)
Januari / January	292	-	64	-	-	-
Februari / February	178	-	59	-	-	-
Maret / March	199	-	58	-	-	-
April / April	95	-	76	-	-	-
Mei / May	96	-	55	-	-	-
Juni / June	349	-	112	-	-	-
Juli / July	523	-	110	-	-	-
Agustus / August	528	-	104	-	-	-
September / September	303	-	75	-	-	-
Oktober / October	217	-	70	-	-	-
November / November	368	-	82	-	-	-
Desember / December	408	-	122	-	-	-
Jumlah	3 556	-	987	-	-	-

Catatan/Note: ...

Sumber/Source: Polres Batu Bara/Batu Bara Regency Police Department

8.2 KOMUNIKASI COMMUNICATION

Tabel 8.2.1 Jumlah Kantor Pos Pembantu Menurut Kecamatan di Kabupaten Batu Bara, 2017–2020
Number of Post Offices Subsidiaries by Subdistrict in Batu Bara Regency, 2017–2020

Kecamatan Subdistrict	2017	2018	2019	2020
(1)	(2)	(3)	(4)	(5)
Sei Balai	1	1	1	1
Tanjung Tiram	1	1	1	1
Nibung Hangus	-	-	-	-
Talawi	1	1	1	1
Datuk Tanah Datar	-	-	-	-
Lima Puluh	1	1	1	1
Lima Puluh Pesisir	-	-	-	-
Datuk Lima Puluh	-	-	-	-
Air Putih	1	1	1	1
Sei Suka	1	1	1	1
Laut Tador	-	-	-	-
Medang Deras	-	-	-	-
Batu Bara	6	6	6	6

Catatan/Note: Data tidak termasuk KP Cab. Pangkalan Dodek

Sumber/Source: PT Pos Indonesia (Persero) Kantor Pos Lima Puluh/State Enterprise of Post Of Lima Puluh

Tabel 8.2.2 **Produksi Pos Menurut Jenisnya di Kabupaten Batu Bara, 2016-2020**
Post Production by Type in Batu Bara Regency, 2016-2020

Kecamatan/ Subdistrict	Satuan/ Unit	2016	2017	2018	2019	2020
(1)	(2)	(3)	(4)	(5)	(6)	(7)
Surat Pos/Letter						
1. Dalam Negeri/Domestic						
Biasa/Regular	Lembar	1 866	3 533	3 987	1 050	549
Tercatat/Listed	Lembar	-	-	-	-	-
Kilat Biasa/Ordinary Express	Lembar	1 530	14 216	3 537	1 964	-
Kilat Khusus/Special Express	Lembar	23 752	14 216	6 834	2 035	5 249
Kilat Tercatat/Secured Express	Lembar	-	-	-	-	-
Faksimili/Fax	Lembar	-	-	-	-	-
2. Luar Negeri/Foreign						
Biasa/Regular	Lembar	-	-	-	-	-
Tercatat/Listed	Lembar	54	50	50	59	42
Paket Pos/Package						
1. Dalam Negeri/Domestic						
	Kg	13 023	4 786	6 032	8 656	9 450
2. Luar Negeri/Foreign						
	Kg	167	61	120	94	72
Wesel Pos/Wesel						
1. Dikirim/Delivered						
	Juta Rupiah	11 977	20 245	4 437	21 063	10 255
2. Dibayar/Paid						
	Juta Rupiah	11 418	7 454	3 228	5 477	4 180

Catatan/Note: Data tidak termasuk KP Cab. Pangkalan Dodek

Sumber/Source: PT Pos Indonesia (Persero) Kantor Pos Lima Puluh/State Enterprise of Post Of Lima Puluh

Tabel
Table 8.2.3

**Banyaknya Kantor Pos Online di Bawah Kantor Pos
Pemeriksa Kisaran di Kabupaten Batu Bara, 2020**
*Number of Online Post Office under Kisaran Inspection Post
Office in Batu Bara Regency, 2020*

Kantor Pos Online/ Online Post Office	Kode Pos/ Zip Code	Jenis Jaringan/ Network Type	Keterangan/ Description
(1)	(2)	(3)	(4)
KP Cabang Sungai Bejangkar	21252	Online	
KP Cabang Tanjung Tiram	21253	Online	
KP Cabang Labuhan Ruku	21254	Online	
KP Cabang Lima Puluh	21255	Online	
KP Cabang Indrapura	21256	Online	
KP Cabang Kwala Tanjung	21257	Online	

Catatan/Note: Data tidak termasuk KP Cab. Pangkalan Dodek

Sumber/Source: PT Pos Indonesia (Persero) Kantor Pos Lima Puluh/State Enterprise of Post Of Lima Puluh

Tabel
Table 8.2.4

Banyaknya Tenaga Kerja/Karyawan tiap Kantor Pos dibawah Kantor Pos Pemeriksaan Kisaran di Kabupaten Batu Bara, 2020
Number of Post Office Region Employees under Kisaran Inspection Post Office in Batu Bara Regency Office in Batu Bara Regency, 2020

Kantor Pos Online/ Online Post Office	Kode Pos/ Zip Code	Jumlah Tenaga/ Karyawan Pendukung/ Number of Supporting Employees	Jumlah Tenaga/ Karyawan Pengiriman/ Number of Delivery Employees
(1)	(2)	(3)	(4)
KP Cabang Sungai Bejangkar	21252	1	1
KP Cabang Tanjung Tiram	21253	1	1
KP Cabang Labuhan Ruku	21254	1	1
KP Cabang Lima Puluh	21255	1	1
KP Cabang Indrapura	21256	1	1
KP Cabang Kwala Tanjung	21257	1	1
Jumlah		6	6

Catatan/Note: Data tidak termasuk KP Cab. Pangkalan Dodek

Sumber/Source: PT Pos Indonesia (Persero) Kantor Pos Lima Puluh/State Enterprise of Post Of Lima Puluh

Tabel
Table 8.2.5

Banyaknya Kiriman Standar yang Dikirim tiap Kantor Pos di Bawah Kantor Pos Pemeriksa Kisaran di Kabupaten Batu Bara, 2020
Number of Standard Mail are Delivered by Post Office under Kisaran Inspection Post Office in Batu Bara Regency, 2020 (Buah/Unit)

Kantor Pos Online/ Online Post Office	Kode Pos/ Zip Code	Kiriman Standar/ Standard Mail	
		Surat Biasa/ Ordinary Letter	Paket Biasa/ Ordinary Packet
(1)	(2)	(3)	(4)
KP Cabang Sungai Bejangkar	21252	-	26
KP Cabang Tanjung Tiram	21253	55	82
KP Cabang Labuhan Ruku	21254	-	4
KP Cabang Lima Puluh	21255	204	145
KP Cabang Indrapura	21256	290	339
KP Cabang Kwala Tanjung	21257	-	103
Jumlah		549	699

Catatan/Note: Data tidak termasuk KP Cab. Pangkalan Dodek

Sumber/Source: PT Pos Indonesia (Persero) Kantor Pos Lima Puluh/State Enterprise of Post Of Lima Puluh

Tabel
Table 8.2.6

Banyaknya Kiriman Standar yang Diterima tiap Kantor Pos di Bawah Kantor Pos Pemeriksa Kisaran di Kabupaten Batu Bara, 2020
Number of Recorded Standard Mail Accepted by Post Office under Kisaran Inspection Post Office in Batu Bara Regency, 2020
(Buah/Unit)

Kantor Pos Online/ Online Post Office	Kode Pos/ Zip Code	Kiriman Standar/ Standard Mail	
		Surat Biasa/ Ordinary Letter	Paket Biasa/ Ordinary Packet
(1)	(2)	(3)	(4)
KP Cabang Sungai Bejangkar	21252	-	504
KP Cabang Tanjung Tiram	21253	-	528
KP Cabang Labuhan Ruku	21254	-	436
KP Cabang Lima Puluh	21255	-	512
KP Cabang Indrapura	21256	-	543
KP Cabang Kwala Tanjung	21257	-	416
Jumlah			2 939

Catatan/Note: Data tidak termasuk KP Cab. Pangkalan Dodek

Sumber/Source: PT Pos Indonesia (Persero) Kantor Pos Lima Puluh/State Enterprise of Post Of Lima Puluh

Tabel
Table 8.2.7

Banyaknya Kiriman Prioritas yang Dikirim tiap Kantor Pos di Bawah Kantor Pos Pemeriksa Kisaran di Kabupaten Batu Bara, 2020
Number of Priority Mail are Delivered by Post Office under Kisaran Inspection Post Office in Batu Bara Regency, 2020 (Buah/Unit)

Kantor Pos Online/ Online Post Office	Kode Pos/ Zip Code	Kiriman Prioritas/ Priority Mail	
		Surat Pos Kilat Khusus/ Special Express Letter	Paket Pos Kilat Khusus/ Special Express Packet
(1)	(2)	(3)	(4)
KP Cabang Sungai Bejangkar	21252	415	212
KP Cabang Tanjung Tiram	21253	434	982
KP Cabang Labuhan Ruku	21254	929	772
KP Cabang Lima Puluh	21255	1 907	1 323
KP Cabang Indrapura	21256	1 238	1 215
KP Cabang Kwala Tanjung	21257	326	765
Jumlah		5 249	5 269

Catatan/Note: Data tidak termasuk KP Cab. Pangkalan Dodek

Sumber/Source: PT Pos Indonesia (Persero) Kantor Pos Lima Puluh/State Enterprise of Post Of Lima Puluh

Tabel 8.2.8 **Banyaknya Kiriman Prioritas yang Diterima tiap Kantor Pos di Bawah Kantor Pos Pemeriksa Kisaran di Kabupaten Batu Bara, 2020**
Number of Recorded Priority Mail Accepted by Post Office under Kisaran Inspection Post Office in Batu Bara Regency, 2020
(Buah/Unit)

Kantor Pos Online/ Online Post Office	Kode Pos/ Zip Code	Kiriman Prioritas/ Priority Mail	
		Surat Pos Kilat Khusus/ Special Express Letter	Paket Pos Kilat Khusus/ Special Express Packet
(1)	(2)	(3)	(4)
KP Cabang Sungai Bejangkar	21252	3 861	4 916
KP Cabang Tanjung Tiram	21253	3 950	3 645
KP Cabang Labuhan Ruku	21254	3 176	2 932
KP Cabang Lima Puluh	21255	6 663	7 220
KP Cabang Indrapura	21256	8 788	9 145
KP Cabang Kwala Tanjung	21257	7 656	6 790
Jumlah		34 095	34 648

Catatan/Note: Data tidak termasuk KP Cab. Pangkalan Dodek

Sumber/Source: PT Pos Indonesia (Persero) Kantor Pos Lima Puluh/State Enterprise of Post Of Lima Puluh

Tabel
Table 8.2.9

Banyaknya Kiriman Wesel Pos tiap Kantor Pos di Bawah Kantor Pos Pemeriksa Kisaran di Kabupaten Batu Bara, 2020
Number of Dispatch Money Orders by Post Office under Kisaran Inspection Post Office in Batu Bara Regency, 2020 (Buah/Unit)

Kantor Pos Online/ Online Post Office	Kode Pos/ Zip Code	Kiriman Wesel Pos/ Dispatch Wesel			
		Wesel Pos Prima/ Prime Wesel	Wesel Pos Instan/ Instant Wesel	Western Union	Cash to Account
(1)	(2)	(3)	(4)	(5)	(6)
KP Cabang Sungai Bejangkar	21252	-	14	-	7
KP Cabang Tanjung Tiram	21253	14	146	41	647
KP Cabang Labuhan Ruku	21254	12	106	20	278
KP Cabang Lima Puluh	21255	150	56	11	114
KP Cabang Indrapura	21256	-	82	147	230
KP Cabang Kwala Tanjung	21257	2	19	7	48
Jumlah		178	423	226	1 324

Catatan/Note: Data tidak termasuk KP Cab. Pangkalan Dodek

Sumber/Source: PT Pos Indonesia (Persero) Kantor Pos Lima Puluh/State Enterprise of Post Of Lima Puluh

Tabel
Table 8.2.10**Banyaknya Wesel Pos yang Diterima tiap Kantor Pos di Bawah Kantor Pos Pemeriksa Kisaran di Kabupaten Batu Bara, 2020**
Number of Accepted Money Orders by Post Office under Kisaran Inspection Post Office in Batu Bara Regency, 2020 (Buah/Unit)


Kantor Pos Online/ Online Post Office	Kode Pos/ Zip Code	Wesel Pos Prima/ Prime Wesel	Kiriman Wesel Pos/ Dispatch Wesel			
			Wesel Pos Instan/ Instant Wesel	Western Union	Express Money Order	Wesel Pos Luar Negeri
(1)	(2)	(3)	(4)	(5)	(6)	
KP Cabang Sungai Bejangkar	21252	14	128	49	0	0
KP Cabang Tanjung Tiram	21253	34	220	218	0	0
KP Cabang Labuhan Ruku	21254	22	118	127	0	0
KP Cabang Lima Puluh	21255	35	72	108	0	0
KP Cabang Indrapura	21256	20	94	274	0	0
KP Cabang Kwala Tanjung	21257	10	9	14	0	0
Jumlah		135	641	790	0	0

Catatan/Note: Data tidak termasuk KP Cab. Pangkalan Dodek

Sumber/Source: PT Pos Indonesia (Persero) Kantor Pos Lima Puluh/State Enterprise of Post Of Lima Puluh

Banyaknya Ketetapan, Tunggakan, dan Potensi Pajak Bumi dan Bangunan (PBB)

Amount of Tax Assesment, Arreas, and Potency from Land Building Tax



Banyaknya Peserta BPJS Kesehatan menurut Jenis Peserta

Number of Health Insurance Customer by Type



PNS <i>Civil Servant</i>	14.445
Penerima Pensiun <i>Pension Receiver</i>	2.952
Lainnya <i>Others</i>	118

PENJELASAN TEKNIS

1. Simpanan masyarakat adalah simpanan milik pihak ketiga bukan bank umum dan Bank Perkreditan Rakyat/BPR (termasuk pengimpunan dana dengan prinsip syariah) baik dalam Rupiah maupun Valuta Asing (BPS saat ini tidak diperbolehkan menerima simpanan dalam valuta asing) yang berbentuk giro, tabungan, dan simpanan berjangka. Tidak termasuk simpanan milik pemerintah pusat dan bukan penduduk.
2. Pinjaman yang diberikan adalah semua penyediaan uang atau tagihan yang dapat dipersamakan dengan itu dalam rupiah atau valuta asing, berdasarkan persetujuan atau kesepakatan pinjam meminjam antara bank dengan sektor swasta domestik (termasuk piutang/pembiayaan berdasarkan prinsip syariah) yang hanya mencakup pinjaman bank umum dan BPS yang beroperasi di wilayah Indonesia.

TECHNICAL NOTES

1. *Public deposits are deposits owned by third parties instead of commercial banks and Rural Bank / BPR (including fund raising with sharia principles) both in Rupiah and Foreign Currency (BPS is currently not allowed to accept deposits in foreign currencies) in the form of demand deposits, savings and deposits futures. Excludes deposits owned by the central government and not residents.*
2. *Loans are all the provision of money or bills that can be equaled in rupiah or foreign currency, based on agreement or agreement to borrow and borrow between banks and the domestic private sector (including credit /financing based on sharia principles) which only covers commercial bank loans and BPS which operates in Indonesia.*

ULASAN

9.1 BANK, KOPERASI, PEGADAIAN, PENANAMAN MODAL

Peranan bank dalam menunjang pertumbuhan perekonomian Kabupaten Batu Bara cukup berarti untuk mendukung program pemerintah dan memperlancar modal usaha. Tahun 2020 Posisi Kredit mikro yang telah disalurkan oleh bank umum pada bulan Desember sebesar 93.655 miliar rupiah, untuk kredit kecil sebesar 3,961 miliar rupiah dan untuk kredit menengah sebesar 8,173 miliar rupiah.

Di Kabupaten Batu Bara Ada 18 KUD yang tersebar di seluruh kecamatan namun tidak memiliki anggota. Selain itu, ada juga KSU sebanyak 57 dengan 1.773 anggota.

Selain bank dan koperasi, pegadaian merupakan salah satu alternatif lain bagi masyarakat untuk memperoleh kredit atau pinjaman secara cepat dan mudah. Pada tahun 2020 kredit yang di salurkan oleh PT Pegadaian (Persero) CPP Labuhan Ruku sebesar 53,87 miliar rupiah. Bagi nasabah yang tidak mampu menebus barangnya sampai batas waktu yang telah ditentukan maka akan dilakukan pelelangan.

Asuransi Jasa Raharja yang bergerak di bidang pemberian santunan kecelakaan, pada tahun 2020 telah membayarkan santunan kecelakaan sebesar 6,95 miliar rupiah kepada 490 korban/ahli waris kecelakaan yang terdiri dari 412 korban luka-luka dan 78 korban meninggal dunia.

DESCRIPTION

9.1 BANK, COOPERATION, MORTGAGE, INVESTMENT

Banking contribution in supporting economical growth in Batu Bara Regency was significant enough in order to support governmental programs and speed up investment. In 2020, position of micro credit at December that was distributed by banks as much as 93.655 billion rupiahs, small credit was 3,961 billion rupiahs and medium credit was 8,173 billion rupiahs.

In Batu Bara there are 18 KUD scattered throughout to the subdistrict with no members. In addition, there are KSU as 57 with 1,773 members.

Besides banks and cooperatives, State Owned Company Pawnshop was an alternative for public to get credit allowance in easy and quick way. In 2020, the State Owned Company Pawnshop of Labuhan Ruku had distributed credit as much as 53,87 billion rupiahs. An auction would be conducted if the customers had not been able to pay off the deposits.

Insurance of Jasa Raharja moves in accident service insurance. In 2020 it paid compensation as much as 6,95 billion rupiahs to 490 victims/heirs which comprising of 412 injured and 78 died.

Jumlah peserta BPJS Kesehatan yang terdaftar pada tahun 2020 sebanyak 315.114 orang peserta, sedangkan biaya yang dibayarkan oleh BPJS Kesehatan untuk anggotanya di wilayah Batu Bara sebesar 34,43 miliar rupiah, tidak mencakup biaya perawatan di wilayah Kabupaten Asahan.

9.2 HARGA-HARGA

Harga-harga beberapa bahan kebutuhan pokok, eceran bahan bangunan dan gabah di tingkat petani dapat dilihat pada tabel 9.2.3 sampai dengan tabel 9.2.5.

Secara Umum, selama Januari sampai Desember 2020, di Kota Pematangsiantar (dalam hal ini Kabupaten Batu Bara merujuk Kota Inflasi Pematangsiantar) terjadi 8 kali inflasi dan 4 kali deflasi. Besarnya inflasi bulanan yang terjadi di Kabupaten Batu Bara cukup relatif stabil berkisar antara 0,12 persen (Februari) sampai 1,47 persen (Desember). Sedangkan untuk deflasi berkisar antara 0,12 persen (Maret) sampai 0,76 persen (Juli).

Number of health insurance participants. In 2020 were 315,114 participants, while paid cost for Batu Bara Regency's participants as much as 34.43 billion rupiahs, not include treatment cost in Asahan Regency.

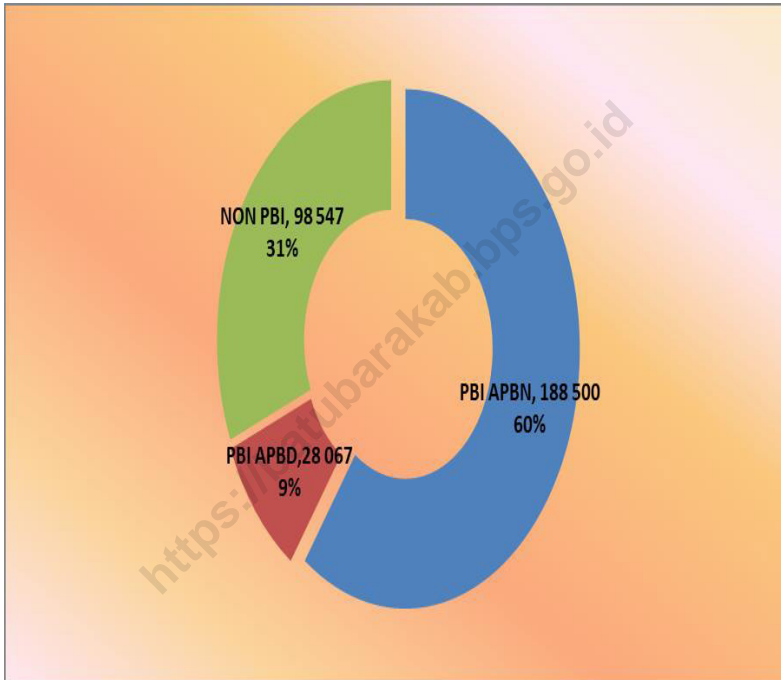
9.2 PRICES

Price of some main goods, retail prices of construction materials and average farmer price of unhusked rice are presented in table 9.2.3 until 9.2.5

In General, during January until December 2020, at Pematangsiantar City (in this matter Batu Bara Regency refers to Infation city of Pematangsiantar) happened 8 times inflation and 4 times deflation. Level of monthly inflation that happened in Batu Bara Regency enough relative stabilize to range from 0.12 percent (February) until 1.47 percent (December) . While for deflation range from 0.12 percent (March) until 0,76 percent (July).

Gambar 9.1
Figures

Banyaknya Peserta BPJS Kesehatan di Kabupaten Batu Bara, 2019
Number of Health Insurance Customer in Batu Bara Regency, 2019



Sumber/Source : Berdasarkan Peraturan Menteri Dalam Negeri No. 66 Tahun 2011 tanggal 28 Desember 2011
Based on Minister Of Home Affairs Regulation No 66/2011, December 28,2011

9.1 BANK, KOPERASI, PEGADAIAN, PENANAMAN MODAL BANK, COOPERATION, MORTGAGE, INVESTMENT

Tabel 9.1.1 **Posisi Kredit Mikro, Kecil, dan Menengah yang Diberikan Bank Umum Menurut Sebaran Plafon Kredit di Kabupaten Batu Bara (juta rupiah), 2020**
Micro, Small, and Medium Credit Position that Given by Public Bank based on Credit Ceiling Spread in Batu Bara Regency (million rupiahs), 2020

Bulan/ Month	Mikro/ Micro	Kecil/ Small	Menengah/ Medium	Jumlah/ Total
(1)	(2)	(3)	(4)	(5)
Januari / January	96 988	3 241	4 863	105 092
Februari / February	97 996	1 999	3 687	103 681
Maret / March	97 174	3 243	5 434	105 850
April / April	105 439	5 596	12 022	123 056
Mei / May	105 850	5 293	11 173	122 316
Juni / June	103 707	6 053	8 430	118 190
Juli / July	101 936	6 028	8 319	116 283
Agustus / August	99 273	4 654	9 334	113 261
September / September	98 344	4 513	8 375	111 233
Oktober / October	98 489	3 998	9 385	111 872
November / November	96 471	3 720	10 832	111 024
Desember / December	93 655	3 961	8 173	105 789
Jumlah	1 195 322	52 299	100 027	1 347 647

Catatan/Note: ...

Sumber/Source: Bank Indonesia Perwakilan Pematangsiantar/Bank Indonesia of Pematangsiantar

Tabel
Table 9.1.2**Posisi Pinjaman yang Diberikan Rupiah dan Valuta Asing Bank Umum dan BPR Menurut Sektor Ekonomi Berdasarkan Lokasi Proyek di Kabupaten Batu Bara (juta rupiah), 2020*****Position Loans Given Rupiah and Foreign Exchange Commercial Banks and Rural Banks According to Economic Sector Based on Project Location in Batu Bara Regency (million rupiahs), 2020***

Bulan/ Month	Pinjaman Berdasarkan Lapangan Usaha/ Loans by Industrial				
	Pertanian, Peternakan, Kehutanan, dan Perikanan/ Agriculture, Livestock, Forestry, and Fishery	Pertambangan dan Penggalian/ Mining and Quarrying	Industri Pengolahan/ Manufacturing Industry	Listrik, Gas, dan Air Bersih/ Electricity, Gas, and Water Supply	Bangunan/ Construction
(1)	(2)	(3)	(4)	(5)	(6)
Januari / January	62 072	1 220	194 853	65	745 419
Februari / February	61 586	1 202	211 200	61	740 781
Maret / March	62 093	1 197	226 101	392	744 243
April / April	58 923	860	212 329	223	740 725
Mei / May	62 957	1 461 860	4 580 057	211	740 934
Juni / June	59 764	713 610	2 315 865	209	742 023
Juli / July	58 748	1 460 860	6 761 362	207	743 365
Agustus / August	59 606	1 457 110	4 567 857	206	741 456
September / September	59 178	1 488 860	4 682 220	204	736 661
Oktober / October	61 020	1 463 360	4 581 174	199	734 995
November / November	61 561	706 860	2 347 110	194	734 362
Desember / December	59 186	847	207 091	188	727 182
Jumlah	726 694	8 757 846	30 887 219	2 359	8 872 147

Lanjutan Tabel/*Continued Table* 9.1.2

Bulan/ Month	Pinjaman Berdasarkan Lapangan Usaha/ Loans by Industrial				
	Perdagangan, Hotel, dan Restoran/ Trade, Hotel, and Restaurant	Pengangkutan dan Komunikasi/ Transport and Communi- cation	Keuangan, Real Estat, dan Jasa Perusahaan/ Financial, Real Estate, and Business Services	Jasa-Jasa/ Services	Jumlah/ Total
(1)	(7)	(8)	(9)	(10)	(11)
Januari / January	316 528	2 160 909	4 846	50 174	3 536 086
Februari / February	322 228	2 160 502	4 161	46 489	3 548 210
Maret / March	345 221	2 155 117	5 218	46 080	3 585 662
April / April	332 594	2 155 323	3 684	43 487	3 548 148
Mei / May	324 391	2 162 847	3 773	44 202	9 381 232
Juni / June	334 011	2 157 948	6 684	42 293	6 372 407
Juli / July	331 760	2 158 029	8 705	42 101	11 565 137
Agustus / August	327 889	2 158 390	15 381	40 531	9 368 426
September / September	328 027	2 147 302	9 046	39 720	9 491 218
Oktober / October	327 039	2 147 120	10 151	42 814	9 367 872
November / November	315 493	2 146 926	6 829	40 486	6 359 821
Desember / December	319 893	2 133 362	4 685	40 617	3 493 051
Jumlah	3 925 074	25 843 775	83 163	518 993	79 617 270

Lanjutan Tabel/*Continued Table* 9.1.2

Bulan/ Month	Pinjaman Kepada Bukan Lapangan Usaha/ Loans to Non Industrial Origin			
	Rumah Tinggal/ House	Flat dan Apartemen/ Flats and Apartements	Rumah Toko dan Rumah Kantor/ Home Shop and Home Office	Kendaraan Bermotor/ Motorcycles
(1)	(12)	(13)	(14)	(15)
Januari / January	-	-	-	-
Februari / February	-	-	-	-
Maret / March	-	-	-	-
April / April	-	-	-	-
Mei / May	-	-	-	-
Juni / June	-	-	-	-
Juli / July	-	-	-	-
Agustus / August	-	-	-	-
September / September	-	-	-	-
Oktober / October	-	-	-	-
November / November	-	-	-	-
Desember / December	-	-	-	-
Jumlah	-	-	-	-

Lanjutan Tabel/*Continued Table* 9.1.2

Bulan/ Month	Pinjaman Kepada Bukan Lapangan Usaha/ Loans to Non Industrial Origin		Jumlah Kredit/ Total Credit
	Lainnya/ Others	Jumlah/ Total	
(1)	(16)	(17)	(18)
Januari / <i>January</i>	-	-	826 892
Februari / <i>February</i>	-	-	851 627
Maret / <i>March</i>	-	-	1 055 273
April / <i>April</i>	-	-	921 144
Mei / <i>May</i>	-	-	870 241
Juni / <i>June</i>	-	-	883 164
Juli / <i>July</i>	-	-	882 663
Agustus / <i>August</i>	-	-	997 631
September / <i>September</i>	-	-	901 686
Oktober / <i>October</i>	-	-	900 348
November / <i>November</i>	-	-	934 514
Desember / <i>December</i>	-	-	948 900
Jumlah	-	-	10 974 083

Catatan/*Note*: Tahun 2020 Pinjam Kepada Nukan Lapangan Usaha Tidak Bisa di rinci
 Sumber/*Source*: Bank Indonesia Perwakilan Pematangsiantar/*Bank Indonesia of Pematangsiantar*

Tabel
Table 9.1.3**Banyaknya Koperasi Menurut Jenis dan Kecamatan di Kabupaten Batu Bara (unit), 2020**
Number of Cooperatives by Type and Subdistricts in Batu Bara Regency (units), 2020

Kecamatan/ Subdistrict	KUD	KSU	ABRI	KPN	Kopkar	KSP	Jasa
(1)	(2)	(3)	(4)	(5)	(6)	(7)	(8)
Sei Balai	3	2	-	-	1	3	5
Tanjung Tiram	1	5	1	4	1	1	7
Nibung Hangus	-	2	-	-	-	-	-
Talawi	-	3	-	4	1	1	2
Datuk Tanah Datar	2	5	-	2	2	1	2
Lima Puluh	2	8	1	2	3	7	4
Lima Puluh Pesisir	1	1	-	-	-	1	1
Datuk Lima Puluh	2	2	-	-	2	-	2
Air Putih	3	16	1	3	1	4	9
Sei Suka	1	5	1	-	10	4	10
Laut Tador	1	3	-	-	2	-	2
Medang Deras	2	5	-	1	1	2	11
Batu Bara	18	57	4	16	24	24	55

Lanjutan Tabel/*Continued Table* 9.1.3

Kecamatan/ Subdistrict	Angkutan	Industri	Koppas	Koppontren	Kopwan	Kopnel
(1)	(9)	(10)	(11)	(12)	(13)	(14)
Sei Balai	-	-	-	-	1	1
Tanjung Tiram	-	-	1	-	-	6
Nibung Hangus	-	-	-	-	-	3
Talawi	-	-	-	-	1	3
Datuk Tanah Datar	-	-	-	-	1	-
Lima Puluh	-	-	1	-	-	-
Lima Puluh Pesisir	-	-	-	-	-	4
Datuk Lima Puluh	-	-	-	-	1	-
Air Putih	-	-	2	-	-	-
Sei Suka	-	-	-	-	-	-
Laut Tador	-	-	-	-	-	1
Medang Deras	-	-	-	-	-	7
Batu Bara	0	0	4	0	4	25

Lanjutan Tabel/Continued Table 9.1.3

Kecamatan/ Subdistrict	Koptan	Kopikra	Kopnak	KPRI	Lain-Lain	Jumlah/ Total
(1)	(15)	(16)	(17)	(18)	(19)	(20)
Sei Balai	11	-	-	-	6	33
Tanjung Tiram	2	-	-	1	8	38
Nibung Hangus	2	-	-	-	2	9
Talawi	5	1	1	-	6	28
Datuk Tanah Datar	6	2	-	-	4	27
Lima Puluh	3	2	1	2	9	45
Lima Puluh Pesisir	6	-	-	1	1	16
Datuk Lima Puluh	6	-	1	-	1	17
Air Putih	11	-	-	-	8	58
Sei Suka	5	-	-	-	5	41
Laut Tador	2	-	-	-	1	12
Medang Deras	8	-	-	-	5	42
Batu Bara	67	5	3	4	56	366

Catatan/Note: ...

Sumber/Source: Dinas Koperasi, Usaha Kecil Menengah Kabupaten Batu Bara/Cooperative, Small and Medium Enterprises Service of Batu Bara Regency

Tabel
Table 9.1.4

Banyaknya Anggota Koperasi Menurut Jenis dan Kecamatan di Kabupaten Batu Bara (orang), 2020
Number of Cooperative Member by Type and Subdistricts in Batu Bara Regency (persons), 2020

Kecamatan/ Subdistrict	KUD	KSU	ABRI	KPN	Kopkar	KSP	Jasa
(1)	(2)	(3)	(4)	(5)	(6)	(7)	(8)
Sei Balai	-	-	-	-	-	59	-
Tanjung Tiram	-	47	-	-	-	-	-
Nibung Hangus	-	93	-	-	-	-	-
Talawi	-	491	-	44	-	-	-
Datuk Tanah Datar	-	85	-	-	219	-	-
Lima Puluh	-	650	-	457	-	33	-
Lima Puluh Pesisir	-	-	-	-	-	-	-
Datuk Lima Puluh	-	-	-	-	-	-	-
Air Putih	-	344	-	-	-	19	-
Sei Suka	-	24	-	-	2 047	56	-
Laut Tador	-	-	-	-	-	-	-
Medang Deras	-	39	-	-	-	-	-
Batu Bara	-	1 773	-	501	219	167	-

Lanjutan Tabel/Continued Table 9.1.4

Kecamatan/ Subdistrict	Angkutan	Industri	Koppas	Koppontren	Kopwan	Kopnel
(1)	(9)	(10)	(11)	(12)	(13)	(14)
Sei Balai	-	-	-	-	-	20
Tanjung Tiram	-	-	-	-	-	-
Nibung Hangus	-	-	-	-	-	-
Talawi	-	-	-	-	-	21
Datuk Tanah Datar	-	-	-	-	-	-
Lima Puluh	-	-	-	-	-	-
Lima Puluh Pesisir	-	-	-	-	-	44
Datuk Lima Puluh	-	-	-	-	-	-
Air Putih	-	-	-	-	-	-
Sei Suka	-	-	-	-	-	-
Laut Tador	-	-	-	-	-	40
Medang Deras	-	-	-	-	-	91
Batu Bara	-	-	-	-	-	216

Lanjutan Tabel/*Continued Table* 9.1.4

Kecamatan/ Subdistrict	Koptan	Kopikra	Kopnak	KPRI	Lain-Lain	Jumlah/ Total
(1)	(15)	(16)	(17)	(18)	(19)	(20)
Sei Balai	-	-	-	-	-	79
Tanjung Tiram	-	-	-	183	-	230
Nibung Hangus	-	-	-	-	-	93
Talawi	-	-	-	-	-	556
Datuk Tanah Datar	-	-	-	-	-	304
Lima Puluh	-	-	-	522	-	1 662
Lima Puluh Pesisir	53	-	-	56	-	153
Datuk Lima Puluh	21	-	-	-	-	21
Air Putih	-	-	-	-	-	363
Sei Suka	-	-	-	-	-	80
Laut Tador	-	-	-	-	-	40
Medang Deras	-	-	-	-	-	130
Batu Bara	74	-	-	761	-	3 711

Catatan/Note: ...

Sumber/Source: Dinas Koperasi, Usaha Kecil Menengah Kabupaten Batu Bara/*Cooperative, Small and Medium Enterprises Service of Batu Bara Regency*

Tabel
Table 9.1.5**Banyaknya Simpanan Anggota Koperasi Menurut Jenis dan Kecamatan di Kabupaten Batu Bara, 2020**
Number of Cooperative Member Saving by Type and Subdistricts in Batu Bara Regency, 2020

Kecamatan/ Subdistrict	KUD	KSU	ABRI	KPN	Kopkar
(1)	(2)	(3)	(4)	(5)	(6)
Sei Balai	-	-	-	-	-
Tanjung Tiram	-	32 550 000	-	-	-
Nibung Hangus	-	93 503 609	-	-	-
Talawi	-	1 259 564 338	-	2 946 484 468	-
Datuk Tanah Datar	-	165 363 660	-	-	635 059 498
Lima Puluh	-	2 328 888 344	-	-	-
Lima Puluh Pesisir	-	-	-	-	-
Datuk Lima Puluh	-	-	-	-	-
Air Putih	-	965 035 143	-	-	2 954 540 550
Sei Suka	-	29 300 000	366 670 000	-	-
Laut Tador	-	-	-	-	-
Medang Deras	-	-	-	-	-
Batu Bara	-	4 874 205 094	36 667 000	2 946 484 468	3 589 600 048

Lanjutan Tabel/*Continued Table* 9.1.5

Kecamatan/ Subdistrict	KSP	Jasa	Angkutan	Industri	Koppas	Koppontren
(1)	(7)	(8)	(9)	(10)	(11)	(12)
Sei Balai	102 178 000	-	-	-	-	-
Tanjung Tiram	-	-	-	-	-	-
Nibung Hangus	-	-	-	-	-	-
Talawi	-	-	-	-	-	-
Datuk Tanah Datar	-	-	-	-	-	-
Lima Puluh	40 680 925	-	-	-	-	-
Lima Puluh Pesisir	-	-	-	-	-	-
Datuk Lima Puluh	-	-	-	-	-	-
Air Putih	38 208 827	-	-	-	-	-
Sei Suka	-	242 078 850	-	-	-	-
Laut Tador	-	-	-	-	-	-
Medang Deras	-	-	-	-	-	-
Batu Bara	181 067 752	242 078 850	-	-	-	-

Lanjutan Tabel/*Continued Table* 9.1.5

Kecamatan/ Subdistrict	Kopwan	Kopnel	Koptan	Kopikra	Kopnak
(1)	(13)	(14)	(15)	(16)	(17)
Sei Balai	-	-	-	-	-
Tanjung Tiram	-	-	-	-	-
Nibung Hangus	-	-	-	-	-
Talawi	-	7 100 000	-	-	-
Datuk Tanah Datar	-	-	-	-	-
Lima Puluh	-	-	-	-	-
Lima Puluh Pesisir	-	19 030 000	55 006 805	-	-
Datuk Lima Puluh	-	-	39 392 000	-	-
Air Putih	-	-	-	-	-
Sei Suka	-	-	-	-	-
Laut Tador	-	31 250 000	-	-	-
Medang Deras	-	1 731 590 000	-	-	-
Batu Bara	-	1 788 970 000	94 398 805	-	-

Lanjutan Tabel/*Continued Table* 9.1.5

Kecamatan/ Subdistrict	KPRI	Lain-Lain	Jumlah/ Total
(1)	(18)	(19)	(20)
Sei Balai	9 934 701 799	-	10 036 879 799
Tanjung Tiram	2 164 452 923	-	2 197 002 923
Nibung Hangus	-	-	93 503 609
Talawi	-	-	4 213 148 806
Datuk Tanah Datar	-	-	800 423 158
Lima Puluh	-	-	2 369 569 269
Lima Puluh Pesisir	411 750 300	-	485 787 105
Datuk Lima Puluh	-	-	39 392 000
Air Putih	-	-	3 957 784 520
Sei Suka	-	-	638 048 850
Laut Tador	-	-	31 250 000
Medang Deras	-	-	173 159 000
Batu Bara	12 510 905 022	-	26 594 380 039

Catatan/Note: ...

Sumber/Source: Dinas Koperasi, Usaha Kecil Menengah Kabupaten Batu Bara/*Cooperative, Small and Medium Enterprises Service of Batu Bara Regency*

Tabel
Table 9.1.6**Volume Usaha Koperasi Menurut Jenis dan Kecamatan di Kabupaten Batu Bara (ribu rupiah), 2020**
Cooperative Business Volume by Type and Subdistricts in Batu Bara Regency (thousand rupiahs), 2020

Kecamatan/ Subdistrict	KUD	KSU	ABRI	KPN	Kopkar
(1)	(2)	(3)	(4)	(5)	(6)
Sei Balai	-	-	-	-	-
Tanjung Tiram	-	16 000 000	-	-	-
Nibung Hangus	-	86 500 000	-	-	-
Talawi	-	2 428 900 000	-	3 140 663 770	-
Datuk Tanah Datar	-	271 000 000	-	-	635 090 328
Lima Puluh	-	3 563 317 544	-	1 814 104 000	-
Lima Puluh Pesisir	-	-	-	-	-
Datuk Lima Puluh	-	-	-	-	-
Air Putih	-	1 443 153 650	-	-	-
Sei Suka	-	123 895 804	2 177 955 156	-	13 008 081 050
Laut Tador	-	-	-	-	-
Medang Deras	-	203 200 000	-	-	-
Batu Bara	-	8 135 966 998	2 177 955 156	4 954 767 770	13 643 171 378

Lanjutan Tabel/*Continued Table* 9.1.6

Kecamatan/ Subdistrict	KSP	Jasa	Angkutan	Industri	Koppas	Koppontren
(1)	(7)	(8)	(9)	(10)	(11)	(12)
Sei Balai	121 000 000	-	-	-	-	-
Tanjung Tiram	-	-	-	-	-	-
Nibung Hangus	-	-	-	-	-	-
Talawi	-	-	-	-	-	-
Datuk Tanah Datar	-	-	-	-	-	-
Lima Puluh	429 669 476	-	-	-	-	-
Lima Puluh Pesisir	-	-	-	-	-	-
Datuk Lima Puluh	-	-	-	-	-	-
Air Putih	604 500 000	-	-	-	-	-
Sei Suka	1 106 205 438	-	-	-	-	-
Laut Tador	-	-	-	-	-	-
Medang Deras	-	-	-	-	-	-
Batu Bara	2 261 374 914	-	-	-	-	-

Lanjutan Tabel/*Continued Table* 9.1.6

Kecamatan/ Subdistrict	Kopwan	Kopnel	Koptan	Kopikra	Kopnak
(1)	(13)	(14)	(15)	(16)	(17)
Sei Balai	-	-	-	-	-
Tanjung Tiram	-	-	-	-	-
Nibung Hangus	-	-	-	-	-
Talawi	-	4 000 000	-	-	-
Datuk Tanah Datar	-	-	-	-	-
Lima Puluh	-	-	-	-	-
Lima Puluh Pesisir	-	8 130 000	90 518 500	-	-
Datuk Lima Puluh	-	-	42 700 000	-	-
Air Putih	-	-	-	-	-
Sei Suka	-	-	-	-	-
Laut Tador	-	189 833 810	-	-	-
Medang Deras	-	1 151 494 400	-	-	-
Batu Bara	-	1 353 458 210	133 218 500	-	-

Lanjutan Tabel/*Continued Table* 9.1.6

Kecamatan/ Subdistrict	KPRI	Lain-Lain	Jumlah/ Total
(1)	(18)	(19)	(20)
Sei Balai	-	-	121 000 000
Tanjung Tiram	3 375 263 577	-	3 391 263 577
Nibung Hangus	-	-	86 500 000
Talawi	-	-	5 573 563 770
Datuk Tanah Datar	-	-	906 090 328
Lima Puluh	8 320 870 100	-	14 127 961 120
Lima Puluh Pesisir	362 754 200	-	461 402 700
Datuk Lima Puluh	-	-	42 700 000
Air Putih	-	-	2 047 653 650
Sei Suka	-	-	16 416 137 448
Laut Tador	-	-	189 833 810
Medang Deras	-	-	1 354 694 400
Batu Bara	12 058 887 877	-	44 718 800 803

Catatan/Note: ...

Sumber/Source: Dinas Koperasi, Usaha Kecil Menengah Kabupaten Batu Bara/*Cooperative, Small and Medium Enterprises Service of Batu Bara Regency*

Tabel 9.1.7 **Banyaknya KUD, Anggota, Simpanan, dan Volume Usaha tiap Kecamatan di Kabupaten Batu Bara, 2020**
Number of Village Cooperatives, Members, Savings, and Bussiness Volume by Subdistricts in Batu Bara Regency, 2020

Kecamatan/ Subdistrict	KUD/ Village Cooperative	Anggota (orang)/ Members (persons)	Simpanan/ Savings (000 Rp)	Volume Usaha/ Bussiness Volume (000 Rp)
(1)	(2)	(3)	(4)	(5)
Sei Balai	3	-	-	-
Tanjung Tiram	1	-	-	-
Nibung Hangus	-	-	-	-
Talawi	-	-	-	-
Datuk Tanah Datar	2	-	-	-
Lima Puluh	2	-	-	-
Lima Puluh Pesisir	1	-	-	-
Datuk Lima Puluh	2	-	-	-
Air Putih	3	-	-	-
Sei Suka	1	-	-	-
Laut Tador	1	-	-	-
Medang Deras	2	-	-	-
Batu Bara	18	-	-	-

Catatan/Note: ...

Sumber/Source: Dinas Koperasi, Usaha Kecil Menengah Kabupaten Batu Bara/Cooperative, Small and Medium Enterprises Service of Batu Bara Regency

Tabel
Table 9.1.8**Banyaknya KOPTAN, Anggota, Simpanan, dan Volume Usaha tiap Kecamatan di Kabupaten Batu Bara, 2020**
Number of Agriculture Cooperatives, Members, Savings, and Business Volume by Subdistricts in Batu Bara Regency, 2020

Kecamatan/ Subdistrict	KOPTAN/ Agriculture Cooperative	Anggota (orang)/ Members (persons)	Simpanan/ Savings (000 Rp)	Volume Usaha/ Business Volume (000 Rp)
(1)	(2)	(3)	(4)	(5)
Sei Balai	11	-	-	-
Tanjung Tiram	2	-	-	-
Nibung Hangus	2	-	-	-
Talawi	5	-	-	-
Datuk Tanah Datar	5	-	-	-
Lima Puluh	3	-	-	-
Lima Puluh Pesisir	6	53	55 006 805	90 518 500
Datuk Lima Puluh	6	21	39 392 000	42 700 000
Air Putih	11	-	-	-
Sei Suka	5	-	-	-
Laut Tador	2	-	-	-
Medang Deras	8	-	-	-
Batu Bara	66	74	94 398 805	133 218 500

Catatan/Note: ...

Sumber/Source: Dinas Koperasi, Usaha Kecil Menengah Kabupaten Batu Bara/Cooperative, Small and Medium Enterprises Service of Batu Bara Regency

Tabel
Table 9.1.9**Nilai Transaksi pada PT Pegadaian (Persero) CPP Labuhan Ruku di Kabupaten Batu Bara (rupiah), 2020**
Value of Transaction of State Owned Company of Pawnshop Service of Labuhan Ruku in Batu Bara Regency (rupiahs), 2020

Bulan/ Month	Kredit/Credit		Pelunasan/ Paying Off	
	Potongan/ Deduction	Uang Pinjaman/ Allowance (Rupiah)	Potongan/ Deduction	Uang Pinjaman/ Allowance (Rupiah)
(1)	(2)	(3)	(4)	(5)
Januari / January	1 201	4 390 700 000	760	2 776 910 000
Februari / February	1 225	4 367 360 000	672	2 221 860 000
Maret / March	1 204	4 821 400 000	921	3 638 670 000
April / April	1 163	5 123 230 000	1 109	4 221 070 000
Mei / May	915	3 550 770 000	855	3 269 820 000
Juni / June	1 212	3 129 520 000	834	3 228 150 000
Juli / July	1 209	5 263 420 000	717	2 664 440 000
Agustus / August	1 168	5 414 350 000	773	3 785 440 000
September / September	1 276	6 565 150 000	927	1 949 900 000
Oktober / October	1 025	6 778 140 000	978	6 472 160 000
November / November	1 095	6 563 080 000	966	3 876 560 000
Desember / December	1 023	5 903 890 000	639	3 367 560 000
Jumlah	13 716	53 871 060 000	10 868	41 472 540 000

Lanjutan Tabel/*Continued Table* 9.1.9

Bulan/ Month	Lelang/Auction		Sisa Kredit di Masyarakat/ <i>Rest of Public Credit</i>	
	Potongan/ Deduction	Uang Pinjaman/ Allowance (Rupiah)	Potongan/ Deduction	Uang Pinjaman/ Allowance (Rupiah)
(1)	(2)	(3)	(4)	(5)
Januari / <i>January</i>	22	50 930 000	419	1 562 860 000
Februari / <i>February</i>	16	34 070 000	537	2 111 430 000
Maret / <i>March</i>	21	40 910 000	262	1 141 820 000
April / <i>April</i>	40	71 560 000	14	830 600 000
Mei / <i>May</i>	6	4 310 000	54	272 640 000
Juni / <i>June</i>	11	28 810 000	367	1 872 560 000
Juli / <i>July</i>	10	15 290 000	482	2 583 730 000
Agustus / <i>August</i>	3	7 750 000	392	1 621 160 000
September / <i>September</i>	11	13 650 000	338	4 601 600 000
Oktober / <i>October</i>	19	36 860 000	31	269 120 000
November / <i>November</i>	34	51 700 000	95	2 634 820 000
Desember / <i>December</i>	24	52 710 000	360	2 483 620 000
Jumlah	217	408 550 000	3 301	21 985 960 000

Catatan/*Note*: ...Sumber/*Source*: PT Pegadaian (Persero) CPP Labuhan Ruku/*State Owned Company of Pawnshop Service of Labuhan Ruku*

Tabel
Table 9.1.10**Posisi Asuransi Jasa Raharja Cabang Kisaran, 2020**
Position of Compulsory Accident Insurance Branch Kisaran, 2020

Bulan/ Month	Kendaraan yang Membayar (Unit)/ Vehicles Paid (Units)		Korban Kecelakaan (Orang)/Accident Victims (Persons)		Jumlah Santunan yang Dibayarkan (Rupiah)/ Compensation Paid (Rupiahs)
	Roda 2/ 2 Wheels	Roda 4/ 4 Wheels	Luka- Luka/ Wounded	Meninggal/ Death	
(1)	(2)	(3)	(4)	(5)	
Januari / January	2 330	777	53	11	712 637 348
Februari / February	2 039	743	28	3	296 799 092
Maret / March	2 045	796	53	13	536 608 803
April / April	1 265	508	24	1	139 226 292
Mei / May	1 329	482	19	11	521 167 449
Juni / June	2 568	663	31	6	444 516 418
Juli / July	2 745	700	33	7	617 487 297
Agustus / August	2 563	687	35	3	296 391 061
September / September	2 488	672	26	9	1 327 388 724
Oktober / October	2 593	688	33	6	1 192 004 855
November / November	2 603	831	27	5	595 604 021
Desember / December	2 562	1135	50	3	270 925 161
Jumlah	27 130	8 682	412	78	6 950 756 521

Catatan/Note: ...

Sumber/Source: PT Jasa Raharja (Persero) Perwakilan Kisaran/Jasa Raharja Insurance Company Branch Kisaran

Tabel
Table 9.1.11

Banyaknya Peserta Asuransi Jiwa dan Asuransi yang Direalisasikan Menurut Jenisnya pada AJB Bumiputera 1912 Kantor Cabang Kisaran, 2020
Number of Customer of Life Insurance and Actual Insurance by Type in Bumiputera Insurance Company 1912 Unit Kisaran, 2020

Jenis Asuransi/ Type of Insurance	Peserta/ Customer (Orang)	Realisasi Asuransi/ Actual Insurance (Kasus)	Premi/Premium	
			US Dollar	Rupiah
(1)	(2)	(3)	(4)	(5)
1. Dwiguna Prima	876	12	-	-
2. Tahapan Prima	56	-	-	-
3. Dana Prima	-	-	-	-
4. Anekaguna Prima	57	-	-	-
5. Seumur Hidup Prima	303	-	-	-
6. Beasiswa Berencana	-	-	-	-
7. Dana Bahagia	197	-	-	-
8. Swadana	75	-	-	-
9. Permata	370	3	-	-
10. Mitra Pelangi	-	-	-	-
11. Dwiguna Std. US \$	-	-	-	-
12. Jaminan Keluarga	-	-	-	-
13. Endowment Cash Plan	1 841	2	-	-
14. Mitra Cerdas	617	15	-	-
15. Mitra Beasiswa Berencana	308	-	-	-
16. Mitra Permata	370	-	-	-
17. Ekawaktu Ideal	765	-	-	-
18. Mitra Guru	-	-	-	-
19. Mitra Smart	185	-	-	-
20. Mitra Poesaka	99	2	-	-
Jumlah	6 119	34	-	-

Catatan/Note: ...

Sumber/Source: AJB Bumiputera 1912 Kantor Cabang Kisaran/Bumiputera Insurance 1912 Unit Kisaran

Tabel
Table 9.1.12

Banyaknya Peserta BPJS Kesehatan Menurut Jenis Pelayanan, Kasus, Biaya, dan Unit Cost di Kabupaten Batu Bara, 2020
Number of State Owned Company Health Insurance Services Members by Type of Service, Case Cost, and Unit Cost in Batu Bara Regency, 2020

Jenis Pelayanan/ Type of Service	Kasus/ Case	Biaya yang Dibayarkan/ Paid Cost (Rp)	Unit Cost/ Unit Cost (Rp)
(1)	(2)	(3)	(4)
1. Rawat Jalan Tingkat Pertama (RJTP)/ First Degree of Host Treatment			
a. Kapitasi/Capitation	3 514 946	19 619 586 435	5 582
b. ORB	1 307	141 568 271	108 315
c. Ambulans/Ambulance	-	-	-
d. Alkes TK I/First Medical Device	1	1 000 000	1 000 000
e. Persalinan TK I/First Childbirth	2 482	1 737 500 000	700 040
2. Rawat Inap Tingkat Pertama/First Degree of Hospital Treatment	1 678	686 645 000	409 204
3. Rawat Jalan Tingkat Lanjutan/Advance Degree of Home Hospital Treatment	-	-	-
a. RSUD Batu Bara	5 590	1 034 920 800	185 138
b. RSU Lasmi Kartika	1 997	350 734 700	175 631
4. Rawat Inap Tingkat Lanjutan RSU Kisaran/Advance Degree of Hospital Treatment	-	-	-
a. RSUD Batu Bara	895	2 451 468 700	2 739 071
b. RSU Lasmi Kartika	2 013	6 539 231 700	3 248 501
5. Persalinan Bidan/Giving Birth help by Midwife	2 481	1 736 700 000	700 000
6. Kaca Mata /Spectacles	601	125 850 000	209 401
7. Prothesa Gigi /Tooth Prothese	-	-	-
8. Intra Ocular Lens (IOL)	-	-	-

Catatan/Note: ...

Sumber/Source: Badan Penyelenggara Jaminan Sosial (BPJS) Kesehatan Cabang Tanjung Balai, RSUD Batu Bara, RSU Lasmi Kartika/
Social Security Agency of Health Branch Tanjung Balai, Hospital of Batu Bara, Hospital of Lasmi Kartika

Tabel
Table 9.1.13

Banyaknya Peserta BPJS Kesehatan Menurut Jenis Peserta di Kabupaten Batu Bara (Orang), 2020
Number of Health Insurance Customer by Type in Batu Bara Regency (Persons), 2020

Jenis Peserta/ Type of Customer	Jumlah/ Total
(1)	(2)
1. PNS/Civil Servant	
a. Golongan I, II, III, IV/Group I, II, III, IV	13 997
b. Pejabat Negara/State Official	5
2. Penerima Pensiun/Pension Receiver	-
a. PNS Golongan I, II, III, IV/Group I, II, III, IV	2 094
b. TNI/POLRI/Military	462
c. Pejabat Negara/State Official	-
d. PNS TINI/POLRI/Civil Servant Military	5
3. Lainnya/Others	-
a. Veteran/Veteran	78
b. Perintis Kemerdekaan/Independence Pioneer	-
c. Dokter dan Bidan PTT/PTT Physician and Midwife	31
d. Jamkesmas	-
e. Jamkes Utama	-
f. PT. KAI/State Railways	-
Jumlah/Total	16 672

Catatan/Note: ...

Sumber/Source: Badan Penyelenggara Jaminan Sosial (BPJS) Kesehatan Cabang Tanjung Balai, RSUD Batu Bara, RSU Lasmi Kartika/
Social Security Agency of Health Branch Tanjung Balai, Hospital of Batu Bara, Hospital of Lasmi Kartika

Tabel 9.1.14 Banyaknya Peserta BPJS Kesehatan Beserta Tanggungan di Kabupaten Batu Bara (Orang), 2020
Number of Health Insurance Customer and Dependent in Batu Bara Regency (Persons), 2020

Jenis Peserta/ Type	Jumlah Peserta/ Number of Customer	Tanggunggan/ Dependent		
		Istri/ Suami/ Wife/ Husband	Anak/ Child	Tambahan/ Additional
(1)	(2)	(3)	(4)	(5)
Non PBI	98 547	-	-	-
PBI APBD	28 067	-	-	-
PBI APBN	188 500	-	-	-
Jumlah	315 114			

Catatan/Note: ...

Sumber/Source: Badan Penyelenggara Jaminan Sosial (BPJS) Kesehatan Cabang Tanjung Balai, RSUD Batu Bara, RSU Lasmi Kartika/
 Social Security Agency of Health Branch Tanjung Balai, Hospital of Batu Bara, Hospital of Lasmi Kartika

Tabel
Table 9.1.15

Luas Tanah dan Wajib Pajak Bumi dan Bangunan (PBB)
Menurut Kecamatan di Kabupaten Batu Bara, 2020
Area and Land Building Tax Payer by Subdistricts in Batu
Bara Regency, 2020

Kecamatan/ Subdistrict	Luas Tanah/Area (Ha)	Wajib PBB/ Tax Payer (Orang)
(1)	(2)	(3)
Sei Balai	24 356 608	9 376
Tanjung Tiram	5 587 518	6 987
Nibung Hangus	64 014 233	8 497
Talawi	28 740 034	7 105
Datuk Tanah Datar	20 528 495	7 605
Lima Puluh	16 281 040	9 161
Lima Puluh Pesisir	48 815 660	10 404
Datuk Lima Puluh	31 519 339	9 625
Air Putih	59 409 272	22 518
Sei Suka	55 659 337	13 154
Laut Tador	33 052 549	8 135
Medang Deras	271 385 298	11 208
Batu Bara	659 349 385	123 778

Catatan/Note: ...

Sumber/Source: Badan Pengelolaan Pajak dan Retribusi Daerah Kabupaten Batu Bara/Management Agency of Tax and Retribution of Batu Bara Regency

Tabel
Table 9.1.16**Banyaknya Ketetapan, Tunggakan, dan Potensi Pajak Bumi dan Bangunan (PBB) Menurut Kecamatan di Kabupaten Batu Bara, 2020**
Amount of Tax Assessment, Arrears, and Potency from Land Building Tax by Subdistricts in Batu Bara Regency, 2020 (Rupiah)

Kecamatan/ Subdistrict	Ketetapan Tax Assesment	Tunggakan Arrears	Potensi Potency
(1)	(2)	(3)	(4)
Sei Balai	528 490 887	328 904 348	26 424 544
Tanjung Tiram	202 331 217	132 420 484	10 116 561
Nibung Hangus	597 453 523	478 564 806	29 872 676
Talawi	368 458 067	218 473 013	18 422 903
Datuk Tanah Datar	262 773 138	122 989 626	13 138 657
Lima Puluh	376 871 335	206 697 157	18 843 567
Lima Puluh Pesisir	492 430 259	369 244 797	24 621 513
Datuk Lima Puluh	422 101 484	291 396 873	21 105 034
Air Putih	1 736 190 903	1 126 717 090	86 809 545
Sei Suka	17 170 503 906	1 599 811 012	858 525 195
Laut Tador	761 349 949	459 468 380	38 067 497
Medang Deras	4 730 131 717	3 996 139 970	23 650 658
Batu Bara	27 649 086 384	9 330 827 553	1 169 598 350

Catatan/Note: ...

Sumber/Source: Badan Pengelolaan Pajak dan Retribusi Daerah Kabupaten Batu Bara/Management Agency of Tax and Retribution of Batu Bara Regency

9.2 HARGA PRICES

Tabel 9.2.1 **Rata-Rata Harga Beberapa Bahan Pokok di Indrapura-
Kabupaten Batu Bara (Rupiah), 2020**
*Average Prices of Several Main Goods in Indrapura-Batu
Bara Regency (Rupiahs), 2020*

Komoditi/ Commodity	Satuan/ Unit	Bulan/Month					
		Jan	Feb	Mar	Apr	Mei	Jun
(1)	(2)	(3)	(4)	(5)	(6)	(7)	(8)
Beras Ramos	Kg	12 500	12 500	12 500	12500	12 500	12 500
Beras Super	Kg	10 250	10 750	10 400	10 000	10 625	10 500
Ikan Asin Teri No. 1	Kg	60 000	60 000	55 000	55 000	55 000	55 000
Ikan Asin Teri No. 2	Kg	80 000	80 000	90 000	90 000	90 000	90 000
Ikan Asin Belah	Kg	50 000	50 000	55 000	55 000	55 000	55 000
Ikan Campur/ Sampah	Kg	10 000	10000	10 000	10 000	10 000	10 000
Minyak Goreng Kuning	Kg	10 625	11 000	11 000	11 000	11 000	11 000
Gula Pasir SHS	Kg	13 500	15 250	17 100	18 075	14 875	15 000
Garam Halus	Kemas	4 000	4 000	4 000	4 000	4 000	2 500
Garam Kasar	500 Gr	3 000	3 000	3 000	3 000	3000	3 000
Sabun Deterjen Bubuk "Rinso"	Kemas	18 000	18 000	18 000	18 000	18 000	18 000
Sabun Deterjen Bubuk "Diai"	Kemas	19 000	19000	19 000	19 500	19 500	19 500
Sarung Katun "Gajah Duduk"	Helai	65 000	65 000	65 000	65 000	65 000	65 000
Seragam Sekolah SMP	Pasang	110 000	110 000	110 000	110 000	110 000	110 000
Seragam Sekolah SMA	Pasang	120 000	120 000	120 000	120 000	140 000	140 000
Emas 22 Karat (85%)	Gram	635 000	635 000	601 000	601 000	607 000	607 000
Emas 24 Karat (95%)	Gram	709 000	709 000	671 400	671 500	679 000	679 000
Emas London (99%)	Gram	747 000	747 000	707 500	715 000	746 250	891 250

Lanjutan Tabel/Continued Table 9.2.1

Komoditi/ Commodity	Satuan/ Unit	Bulan/Month						Rata- Rata
		Jul	Agu	Sep	Okt	Nov	Des	
(1)	(2)	(9)	(10)	(11)	(12)	(13)	(14)	(15)
Beras Ramos	Kg	12 500	12 500	12 500	12 500	12 500	12 500	12 500
Beras Super	Kg	10 500	10 500	10 500	10 500	10 075	10 000	10 383
Ikan Asin Teri No. 1	Kg	55 000	55 000	55 000	55 000	55 000	55 000	55 833
Ikan Asin Teri No. 2	Kg	90 000	90 000	90 000	90 000	90 000	90 000	88 333
Ikan Asin Belah	Kg	55 000	55 000	55 000	55 000	55 000	55 000	54 167
Ikan Campur/ Sampah	Kg	10 000	10 000	10 000	10 000	10 000	10 000	10 000
Minyak Goreng Curah	Kg	10 750	12 000	12 500	12 500	13 000	13 000	11 615
Gula Pasir SHS	Kg	13 125	13 000	12 500	13 000	13 000	13 000	14 285
Garam Halus	Kemas	2 500	2 500	2 500	2 500	2 500	2 400	3 117
Garam Kasar	500 Gr	3 000	3 000	3 000	3 000	3 000	3 000	3 000
Sabun Deterjen Bubuk "Rinso"	Kemas	18 000	18 000	18 000	18 000	18 000	18 000	18 000
Sabun Deterjen Bubuk "Diai"	Kemas	19 500	19 500	19 500	19 500	19 500	19 500	19 375
Sarung Katun "Gajah Duduk"	Helai	65 000	65 000	65 000	65 000	65 000	65 000	65 000
Seragam Sekolah SMP	Pasang	120 000	120 000	120 000	120 000	120 000	126 000	117 167
Seragam Sekolah SMA	Pasang	140 000	140 000	140 000	140 000	140 000	146 000	133 833
Emas 22 Karat (85%)	Gram	633 750	682 000	805 600	812 000	818 000	826 800	688 679
Emas 24 Karat (95%)	Gram	708 500	846 250	900 200	907 000	913 750	923 600	776 517
Emas London (99%)	Gram	746 250	891 250	948 000	955 000	962 500	973 000	817 908

Catatan/Note: ...

Sumber/Source: Badan Pusat Statistik Kabupaten Batu Bara/BPS-Statistics of Batu Bara Regency

Tabel
Table 9.2.2**Harga Eceran Beberapa Bahan Bangunan di Indrapura-
Kabupaten Batu Bara (Rupiah), 2020**
*Retail Prices of Several Construction Materials in Indrapura-
Batu Bara Regency (Rupiahs), 2020*

Komoditi/ Commodity	Satuan/ Unit	Bulan/Month					
		Jan	Feb	Mar	Apr	Mei	Jun
(1)	(2)	(3)	(4)	(5)	(6)	(7)	(8)
Batu Bata Merah "Besar"	biji	480	480	480	450	450	450
Batu Bata Merah "Sedang"	biji	380	380	380	380	350	350
Semen Holcim	40 kg	51 000	51 000	51 000	50 000	50 000	50 000
Semen Andalas	40 kg	51 000	51 000	51 000	50 000	50 000	50 000
Besi Beton 'No 9"	batang	42 000	42 000	42 000	42 000	43 000	42 000
Besi Beton 'No 10"	batang	52 000	52 000	52 000	52 000	53 000	51 000
Seng 1 BG 6 Kaki	batang	36 000	36 000	36 000	36 000	36 600	36 600
Seng 1 BG 8 Kaki	batang	48 000	48 000	48 000	48 000	48 800	48 800
Cat Tembok Vinilex 5KG	Kaleng	140 000	140 000	140 000	140 000	140 000	140 000
Cat Tembok Paragon 5KG	Kaleng	98 000	96 000	96 000	96 000	96 000	96 000
Pasir Pasang	m ³	40 000	40 000	45 000	45 000	45 000	45 000
Pasir Beton	m ³	40 000	40 000	45 000	45 000	45 000	45 000
Papan	lembar	90 000	90 000	90 000	90 000	90 000	90 000

Lanjutan Tabel/*Continued Table 9.2.2*

Komoditi/ Commodity	Satuan/ Unit	Bulan/Month						Rata- Rata
		Jul	Agu	Sep	Okt	Nov	Des	
(1)	(2)	(9)	(10)	(11)	(12)	(13)	(14)	(15)
Batu Bata Merah "Besar"	biji	450	450	450	450	450	450	460
Batu Bata Merah "Sedang"	biji	350	350	350	350	350	350	360
Semen Holcim	40 kg	50 000	51 000	51 000	50 500	50 000	49 600	50 467
Semen Tiga Roda	40 kg	50 000	51 000	51 000	50 500	50 000	49 600	50 467
Besi Beton 'No 9"	Batang	42 000	42 000	42 000	42 000	42 000	42 000	42 083
Besi Beton 'No 10"	Batang	51 000	51 000	51 000	51 000	51 000	51 000	51 500
Seng 1 BG 6 Kaki	Batang	36 600	36 600	36 600	36 600	366 00	36 600	36 400
Seng 1 BG 8 Kaki	Batang	48 800	48 800	48 800	48 800	48 800	48 800	48 533
Cat Tembok Vinilex 5KG	Kaleng	140 000	140 000	140 000	140 000	140 000	140 000	140 000
Cat Tembok Paragon 5KG	Kaleng	96 000	96 000	96 000	96 000	96 000	96 000	96 167
Pasir Pasang	m3	40 000	40 000	45 000	45 000	45 000	45 000	44 167
Pasir Beton	m3	40000	40 000	45 000	45 000	45 000	45 000	44 167
Papan	lembar	90 000	90 000	90 000	90 000	90 000	90 000	90 000

Catatan/Note: ...

Sumber/Source: Badan Pusat Statistik Kabupaten Batu Bara/BPS-Statistics of Batu Bara Regency

Tabel
Table 9.2.3

**Rata-Rata Harga Gabah pada Tingkat Petani dari
Kecamatan Sampel I di Kabupaten Batu Bara (Rupiah/Kg),
2020**

*Average Farmer Price of Unshuked Rice from First Sample
Subdistrict in Batu Bara Regency (Rupiahs/Kg), 2020*

Bulan/Kecamatan/ Month/District	Varietas Gabah/ Variety	Harga Diterima Petani/ Farmer Price	Ongkos Angkut ke KUD/ Transport Fee to Village Cooperative	Harga di KUD/ Price in Village Coope- rative	Kadar Air/ Water Content (%)	Kadar Lainnya/ Other Content (%)	Harga Dasar Kelom- pok Kualitas/ Basic Price
(1)	(2)	(3)	(4)	(5)	(6)	(7)	(8)
Januari/January							
1. Sei Balai/Luar Kualitas	Ciherang	4 300	50	4 350	28	10,12	3 700
2. Air Putih/GKP	Ciherang	4 300	50	4 350	19,8	7,8	3 700
Februari/February							
1. Sei Balai/uar Kualitas	Ciherang	4 600	50	4 650	26,3	4,12	3 700
2. Air Putih/GKP	Ciherang	4 500	50	4 550	14,3	8	3 700
Maret/March							
1. Sei Balai/Luar Kualitas	Inpari	4 200	50	4 250	26,14	6,2	3 700
April/April							
1. Sei Balai/Luar Kualitas	Inpari	4 500	50	4 550	26,14	6,2	3 700
2. Air Putih/GKP	Ciherang	4 700	50	4 750	22,1	7,8	4 200
Mei/May							
1. Sei Balai/GKG	Ciherang	7 500	100	7 600	13,8	6,2	5 250
2. Air Putih/GKP	Toyo Arum	4 700	50	4 750	24,65	10	4 200
Juni/June							
1. Sei Balai/GKG	Inpari 32	6 200	50	6 250	13,5	9	5 250
2. Air Putih/GKG	Toyo Arum	45 00	50	4 550	21,5	8,3	4 200

Lanjutan Tabel/Continued Table 9.2.3

Bulan/Kecamatan/ Month/District	Varietas Gabah/ Variety	Harga Diterima Petani/ Farmer Price	Ongkos Angkut ke KUD/ Transport Fee to Village Coope- rative	Harga di KUD/ Price in Village Coope- rative	Kadar Air/ Water Content (%)	Kadar Lainnya/ Other Content (%)	Harga Dasar Kelom- pok Kualitas/ Basic Price
(1)	(2)	(3)	(4)	(5)	(6)	(7)	(8)
Juli/July							
1. Sei Balai/ Luar Kualitas	Padi Lokal	4 000	50	4 050	37,5	9	3 700
2. Air Putih/Luar Kualitas	Mikongga	4 600	50	4 650	33	3	3 700
Agustus/August							
1. Sei Balai/ Luar Kualitas	Ciherang	4 400	50	4 450	30	6	3 700
2. Air Putih/Luar Kualitas	Inpari 32	4 600	50	4 650	27,1	4	3 700
September/September							
1. Sei Balai/Luar Kualitas	Inpari 32	4 500	50	4 550	27,1	5	3 700
2. Air Putih/GKP	Inpari 32	4 550	50	4 600	20,3	4	3 700
Oktober/October							
1. Sei Balai/GLuar Kualitas	Mikongga	4 500	50	4 550	27	5,3	4 200
2. Air Putih/Luar Kualitas	Campuran	4 400	50	4 450	28	4	3 700
November/November							
1. Sei Balai/ GKG	Ciherang	6 000	200	6 200	12	6,25	5 250
2. Air Putih/ Luar Kualitas	Inpari 32	4 200	50	4 250	33	5	
Desember/December							
1. Sei Balai/GKG	Ciherang	6 000	200	6 200	12	7	5 250
2. Air Putih/Luar Kualitas	Ciherang	4 500	50	4 550	32	9	3 700

Catatan/Note: ...

Sumber/Source: Badan Pusat Statistik Kabupaten Batu Bara/BPS-Statistics of Batu Bara Regency

Tabel
Table 9.2.4

**Rata-Rata Harga Gabah pada Tingkat Petani dari
Kecamatan Sampel II di Kabupaten Batu Bara (Rupiah/Kg),
2020**

*Average Farmer Price of Unshuked Rice from Second Sample
Subdistrict in Batu Bara Regency (Rupiahs/Kg), 2020*

Bulan/Kecamatan/ Month/ District	Varietas Gabah/ Variety	Harga Diterima Petani/ Farmer Price	Ongkos Angkut ke KUD/ Transport Fee to Village Coope- rative	Harga di KUD/ Price in Village Coope- rative	Kadar Air/ Water Content (%)	Kadar Lainnya/ Other Content (%)	Harga Dasar Kelom- pok Kualitas/ Basic Price
(1)	(2)	(3)	(4)	(5)	(6)	(7)	(8)
Januari/January							
1. Sei Balai/Luar Kualitas	Inpari	4 400	50	4450	28	9	3700
2. Air Putih/GKP	Toyo Arum	4 400	50	4450	17,9	7,5	3700
Februari/February							
1. Sei Balai/Luar Kualitas	Inpari	4 600	50	4650	25,8	7,9	3700
2. Air Putih/GKP	Ciherang	4 500	50	4550	19,7	7,9	3700
Maret/March							
1. Sei Balai/Luar Kualitas	Ciherang	4 200	50	4250	26,9	8,11	3700
April/April							
1. Sei Balai/Luar Kualitas	Inpari 30	4 550	50	4600	26,9	8,11	3700
2. Air Putih/GKP	Inpari 32	4 700	50	4750	21,7	8	4200
Mei/May							
1. Sei Balai/GKG	Inpari	6 400	50	6450	14	7,12	5250
2. Air Putih/GKP	Inpari	4800	50	4850	25	10	4200
Juni/June							
1. Sei Balai/GKP	Ciherang	6200	50	6250	14,7	10	4200
2. Air Putih/GKP	Toyo Arum	4500	50	5000	19,8	8,2	4200

Lanjutan Tabel/*Continued Table 9.2.4*

Bulan/Kecamatan/ Month/District	Varietas Gabah/ Variety	Harga Diterima Petani/ Farmer Price	Ongkos Angkut ke KUD/ Transport Fee to Village Coope- rative	Harga di KUD/ Price in Village Coope- rative	Kadar Air/ Water Content (%)	Kadar Lainnya/ Other Content (%)	Harga Dasar Kelom- pok Kualitas/ Basic Price
(1)	(2)	(3)	(4)	(5)	(6)	(7)	(8)
Juli/July							
1. Sei Balai/Luar Kualitas	Padi Lokal	4 100	50	4 150	38,6	12	3 700
2. Air Putih/Luar Kualitas	Ciherang	4 600	50	4 650	28,3	5	3 700
Agustus/August							
1. Sei Balai/Luar Kualitas	Inpari	4 400	50	4 450	27,8	7	3 700
2. Air Putih/Luar Kualitas	Inpari 32	4 600	50	4 650	30,3	2	3 700
September/September							
1. Sei Balai/Luar Kualitas	Mikongga	4 500	50	4 550	26	6,2	3 700
2. Air Putih/GKP	Genjah	4 500	50	4 550	21,2	7	4 200
Oktober/October							
1. Sei Balai/GKP	Inpari	4 500	50	4 550	24,2	6,2	4 200
2. Air Putih/GKP	Cigenuk	4 500	50	4 550	25	7	4 200
November/November							
1. Sei Balai/ GKG	Ciherang	6 000	200	6 200	12,3	5,4	5 250
2. Air Putih/ Luar Kualitas	Toyo Arum	4 200	50	4 250	33	7	3 700
Desember/December							
1. Sei Balai/GKG	Ciherang	6 000	200	6 200	12,4	8	5 250
2. Air Putih/Luar Kualitas	Ciherang	4 500	50	4 550	28	7	3 700

Catatan/Note: ...

Sumber/Source: Badan Pusat Statistik Kabupaten Batu Bara/BPS-Statistics of Batu Bara Regency

Tabel
Table 9.2.5

**Rata-Rata Harga Gabah pada Tingkat Petani dari
Kecamatan Sampel III di Kabupaten Batu Bara (Rupiah/
Kg), 2020**
*Average Farmer Price of Unshuked Rice from Second Sample
Subdistrict in Batu Bara Regency (Rupiahs/Kg), 2020*

Bulan/Kecamatan/ Month/District	Varietas Gabah/ Variety	Harga Diterima Petani/ Farmer Price	Ongkos Angkut ke KUD/ Transport Fee to Village Coope- rative	Harga di KUD/ Price in Village Coope- rative	Kadar Air/ Water Content (%)	Kadar Lainnya/ Other Content (%)	Harga Dasar Kelom- pok Kualitas/ Basic Price
(1)	(2)	(3)	(4)	(5)	(6)	(7)	(8)
Januari/January							
1. Sei Balai/GKP	Inpari	4 500	50	4 550	25	6,1	3 700
2. Air Putih/GKP	Ciherang	4 500	50	4 550	20,2	7,4	3 700
Februari/February							
1. Sei Balai/Luar Kualitas	Inpari	4 650	50	4 700	25,7	5,16	3 700
2. Air Putih/GKP	Ciherang	4 500	50	4 550	20,4	8,1	3 700
Maret/March							
1. Sei Balai/Luar Kualitas	Ciherang	4 200	50	4 250	25,2	6,18	3 700
April/April							
1. Sei Balai/Luar Kualitas	Mikongga	4 600	50	4 650	25,2	6,18	3 700
2. Air Putih/GKP	Ciherang	4 700	50	4 750	23	7,4	4 200
Mei/May							
1. Sei Balai/GKG	Inpari	6 400	50	6 450	14	5,8	5 250
2. Air Putih/GKP	Ciherang	4 800	50	4 850	16,7	5,5	4 200
Juni/June							
1. Sei Balai/GKP	inpari 32	6 300	50	6 350	14,2	9	4 200
2. Air Putih/GKP	Ciherang	4 500	50	4 550	18,3	7,8	4 200

Lanjutan Tabel/Continued Table 9.2.5

Bulan/Kecamatan/ Month/District	Varietas Gabah/ Variety	Harga Diterima Petani/ Farmer Price	Ongkos Angkut ke KUD/ Transport Fee to Village Cooperative	Harga di KUD/ Price in Village Cooperative	Kadar Air/ Water Content (%)	Kadar Lainnya/ Other Content (%)	Harga Dasar Kelompok Kualitas/ Basic Price
(1)	(2)	(3)	(4)	(5)	(6)	(7)	(8)
Juli/July							
1. Sei Balai/Luar Kualitas	Padi Lokal	4 100	50	4 150	26,2	14	3 700
2. Air Putih/GKP	Mikongga	4 600	50	4 650	21,1	7	4 200
Agustus/August							
1. Sei Balai/Luar Kualitas	Mikongga	4 500	50	4 550	25,5	6	3 700
2. Air Putih/Luar Kualitas	Inpari 32	4 600	50	4 650	28,3	3	3 700
September/September							
1. Sei Balai/Luar Kualitas	Inpari 64	4 500	50	4 550	29,2	7	3 700
2. Air Putih/Luar Kualitas	Genjah	4 500	50	4 550	28	2	3 700
Oktober/October							
1. Sei Balai/GKP	Mikongga	4 500	50	4 550	25	6	4 200
2. Air Putih/ Luar Kualitas	Campuran	4 400	50	4 450	26,9	5	3 700
November/November							
1. Sei Balai/ GKG	Inpari 32	6 000	400	6 400	12,3	7,6	5 250
2. Air Putih/ Luar Kualitas	Inpari 32	4 200	50	4 250	33	3	3 700
Desember/December							
1. Sei Balai/GKG	Inpari	6 000	200	6 200	11,1	9	5 250
2. Air Putih/GKP	Ciherang	4 500	50	4 550	24,8	5	4 / 200

Catatan/Note: ...

Sumber/Source: Badan Pusat Statistik Kabupaten Batu Bara/BPS-Statistics of Batu Bara Regency

Tabel
Table 9.2.6

Persentase Perubahan Bulanan Indeks Harga Konsumen (IHK) di Pasar Kota Pematangsiantar terhadap Bulan Sebelumnya (persen), 2020
Percentage of Monthly Change of Consumer Price Index at Market in Pematangsiantar City (percent), 2020

Bulan/ Month	Makanan Minuman, Rokok dan Tembakau/ Foods, Beverage, Cigarette and Tobacco	Perumahan, Air, Listrik, Gas dan Bahan Bakar/ Housing, Water, Electricity, Gas and Fuel	Pakaian dan Alas Kaki	Perlengkapan, Peralatan dan Pemeliharaan Rutin Rumah Tangga
(1)	(2)	(3)	(4)	(5)
Januari / January	1,70	0,05	0,25	-0,02
Februari / February	0,39	0,00	-0,65	0,27
Maret / March	-0,64	-0,01	0,15	-0,02
April / April	-0,89	0,00	0,00	0,07
Mei / May	0,99	-0,03	-0,10	0,02
Juni / June	-0,33	-0,03	0,00	0,00
Juli / July	-2,02	-0,23	0,00	0,05
Agustus / August	-0,11	0,00	0,00	-0,04
September / September	0,75	0,02	0,03	0,08
Oktober / October	1,22	-0,04	0,04	0,15
November / November	1,77	-0,02	0,00	0,09
Desember / December	3,60	0,02	0,01	0,08

Lanjutan Tabel/*Continued Table 9.2.6*

Bulan/ Month	Kesehatan/ Health	Pendidikan/ Education	Transportasi/ Transportation	Informasi, Komunikasi, dan Jasa Keuangan
(1)	(6)	(7)	(8)	(9)
Januari / <i>January</i>	0,10	0,00	-0,25	0,00
Februari / <i>February</i>	0,00	0,00	-0,10	-0,08
Maret / <i>March</i>	0,20	0,00	0,5	0,00
April / <i>April</i>	0,00	0,00	0,03	-1,95
Mei / <i>May</i>	-0,61	0,00	0,10	0,00
Juni / <i>June</i>	0,40	0,00	0,00	0,07
Juli / <i>July</i>	0,00	0,00	0,08	0,00
Agustus / <i>August</i>	0,00	3,12	0,02	-0,07
September / <i>September</i>	0,00	0,00	0,00	-0,01
Oktober / <i>October</i>	0,00	0,00	0,02	0,09
November / <i>November</i>	0,00	0,00	0,00	0,00
Desember / <i>December</i>	0,67	0,00	0,00	0,16

Catatan/Note: ...

Sumber/Source: Survei Harga Konsumen/*Consumer Price Survey*

Lanjutan Tabel/*Continued Table* 9.2.6

Bulan/ Month	Penyedia Makanan dan Minuman Restoran	Rekreasi, Olahraga dan Budaya/ Recreation, Sport and	Perawatan Pribadi dan Jasa Lainnya	Umum/ General
(1)	(6)	(7)	(8)	(9)
Januari / January	0,00	0,00	0,13	0,62
Februari / February	0,00	0,00	0,12	0,12
Maret / March	0,04	1	0,41	-0,12
April / April	0,00	0,00	0,51	-0,40
Mei / May	0,08	0,00	0,25	0,37
Juni / June	0,00	0,00	-0,33	-0,13
Juli / July	-0,40	0,00	0,60	-0,76
Agustus / August	0,20	3,12	1,16	0,20
September / September	0,00	0,00	0,26	0,29
Oktober / October	0,06	0,00	-0,03	0,46
November / November	0,00	0,00	-0,29	0,64
Desember / December	1,69	0,00	-0,29	1,47

Catatan/Note: ...

Sumber/Source: Survei Harga Konsumen/Consumer Price Survey

Tabel
Table 9.2.7**Indeks Harga Konsumen (IHK) di Pasar Kota
Pematangsiantar, 2020**
*Consumer Price Index at Market in Pematangsiantar City,
2020*

Bulan/ Month	Makanan Minuman, Rokok dan Tembakau/ Foods, Beverage, Cigarette and Tobacco	Perumahan, Air, Listrik, Gas dan Bahan Bakar/ Housing, Water, Electricity, Gas and Fuel	Pakaian dan Alas Kaki	Perlengkapan, Peralatan dan Pemeliharaan Rutin Rumah Tangga
(1)	(2)	(3)	(4)	(5)
Januari / <i>January</i>	104,71	100,41	103,32	103,02
Februari / <i>February</i>	105,12	100,41	102,65	103,29
Maret / <i>March</i>	104,45	100,4	102,8	103,28
April / <i>April</i>	103,52	100,40	102,80	103,35
Mei / <i>May</i>	104,55	100,37	102,70	103,37
Juni / <i>June</i>	104,20	100,34	102,70	103,37
Juli / <i>July</i>	102,10	100,11	102,70	103,42
Agustus / <i>August</i>	101,99	100,11	102,70	103,38
September / <i>September</i>	102,75	100,13	102,73	103,46
Oktober / <i>October</i>	104,00	100,09	102,77	103,62
November / <i>November</i>	105,84	100,07	102,77	103,71
Desember / <i>December</i>	109,65	100,09	102,78	103,79

Lanjutan Tabel/*Continued Table* 9.2.7

Bulan/ Month	Kesehatan/ Health	Pendidikan/ Education	Transportasi/ Transportation	Informasi, Komunikasi, dan Jasa Keuangan
(1)	(6)	(7)	(8)	(9)
Januari / <i>January</i>	112,62	106,96	100,83	101,07
Februari / <i>February</i>	112,62	106,96	100,73	100,99
Maret / <i>March</i>	112,85	106,96	101,23	100,99
April / <i>April</i>	112,85	106,96	101,26	99,02
Mei / <i>May</i>	112,16	106,96	101,36	99,02
Juni / <i>June</i>	112,61	106,96	101,36	99,09
Juli / <i>July</i>	112,61	106,96	101,44	99,09
Agustus / <i>August</i>	112,61	110,30	101,46	99,02
September / <i>September</i>	112,61	110,30	101,46	99,01
Oktober / <i>October</i>	112,61	110,30	101,48	99,10
November / <i>November</i>	112,61	110,30	101,48	99,10
Desember / <i>December</i>	113,36	110,30	101,48	99,26

Catatan/Note: ...

Sumber/Source: Survei Harga Konsumen/*Consumer Price Survey*

Lanjutan Tabel/Continued Table 9.2.7

Bulan/ Month	Penyedia Makanan dan Minuman Restoran	Rekreasi, Olahraga dan Budaya/ Recreation, Sport and	Perawatan Pribadi dan Jasa Lainnya	Umum/ General
(1)	(6)	(7)	(8)	(9)
Januari / January	102,68	104,54	102,95	103,33
Februari / February	102,68	104,54	103,07	103,45
Maret / March	102,72	105,59	103,49	103,33
April / April	102,72	105,59	104,02	102,92
Mei / May	102,80	105,59	104,28	103,30
Juni / June	102,80	105,59	103,94	103,17
Juli / July	102,39	105,59	104,56	102,39
Agustus / August	102,59	105,59	105,77	102,59
September / September	102,59	105,59	106,04	102,89
Oktober / October	102,65	105,59	106,01	103,36
November / November	102,65	105,59	105,70	104,02
Desember / December	104,38	105,59	105,39	105,55

Catatan/Note: ...

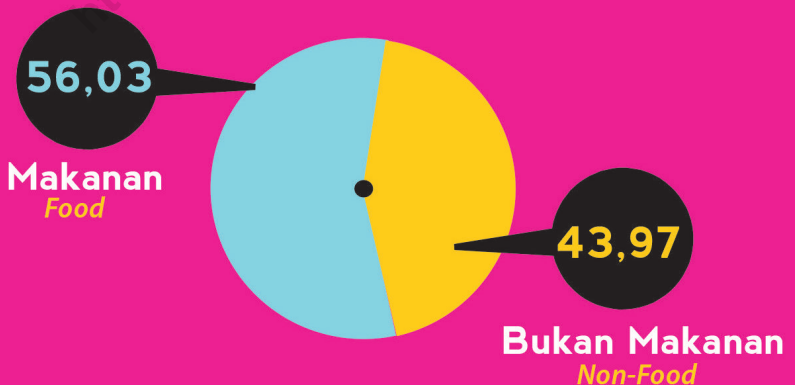
Sumber/Source: Survei Harga Konsumen/Consumer Price Survey

Rata-Rata Pengeluaran Per Kapita Sebulan (rupiah)
Monthly Average Expenditure per Capita (rupiahs)



Rp. 938.251

**Persentase Pengeluaran per Kapita Sebulan
menurut Kelompok Komoditas**
Percentage of Monthly Expenditure per Capita by Commodity



PENJELASAN TEKNIS

1. Pengeluaran rata-rata per kapita adalah biaya yang dikeluarkan untuk konsumsi semua anggota rumah tangga selama sebulan baik yang berasal dari pembelian, pemberian maupun produksi sendiri dibagi dengan banyaknya anggota rumah tangga dalam rumah tangga tersebut.

TECHNICAL NOTES

1. *Per capita Average Expenditure is the cost spent for all household members consumption during the month, whether from purchasing, giving or own production, divided by the number of household members in the household.*

<https://batubarakab.bps.go.id>

ULASAN

Pengeluaran rata-rata perkapita sebulan menurut hasil Survei Sosial Ekonomi Nasional (Susenas) 2020 dapat dilihat pada tabel 10.1 dan 10.2. Dari tabel tersebut terlihat bahwa pengeluaran rata-rata sebulan penduduk Kabupaten Batu Bara pada tahun 2020 untuk makanan Rp 525.736 (56,03 persen) dan untuk bukan makanan Rp 412.513 (43,97 persen).

Persentase pengeluaran makanan dan bukan makanan di Kabupaten Batu Bara tahun 2020 terbesar digunakan pada golongan Rp 750.000 sampai dengan Rp 999.999 yaitu sebesar 26,50 persen.

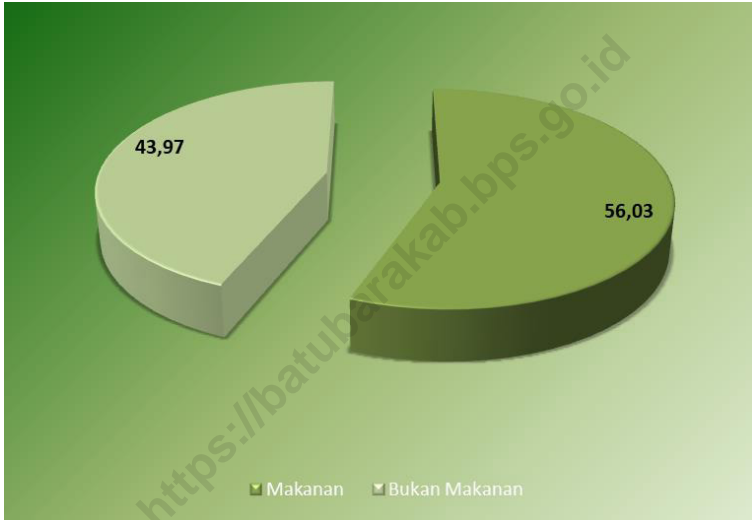
DESCRIPTION

Average expenditure per capita a month according to the National Social Economic Survey (SUSENAS) 2020 can be seen in tables 10.1 and 10.2. From the table shows that spending a month on average Batu Bara District residents in 2020 for food Rp 525,736 (56.03 percent) and for non-food Rp 412,513 (43,97 percent).

The percentage of food and non-food expenditure in 2020 Batu Bara largest Rp 750,000 up to Rp 999,999 used for expenditure that is equal to 26.50 percent.

Gambar 10.1
Figures

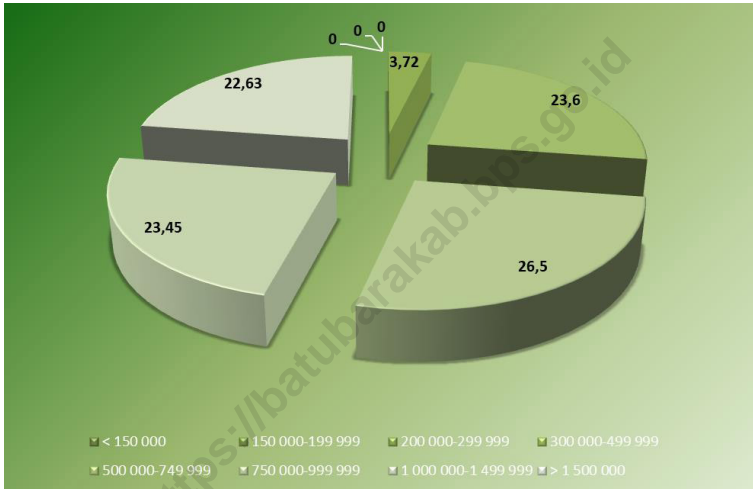
Persentase Rata-Rata Pengeluaran Per Kapita Sebulan untuk Makanan dan Bukan Makanan Menurut Jenis Pengeluaran di Kabupaten Batu Bara, 2020
Percentage of Monthly Percapita Average Expenditure for Food and Non-Food by Item in Batu Bara Regency, 2020
(%)



Sumber/Source : Survei Sosial Ekonomi Nasional, Maret/March National Socio Economic Survey

Gambar
Figures 10.2

Persentase Pengeluaran Menurut Golongan Pengeluaran Per Kapita Sebulan di Kabupaten Batu Bara, 2020
Percentage of Consumption by Monthly Percapita Expenditure Class in Batu Bara Regency, 2020 (%)



Sumber/Source : Survei Sosial Ekonomi Nasional, Maret/March National Socio Economic Survey

Tabel
Table 10.1**Rata-rata Pengeluaran per Kapita Sebulan Menurut
Kelompok Komoditas (rupiah) di Kabupaten Batu Bara,
2019 dan 2020**
*Monthly Average Expenditure per Capita by Commodity
Group (rupiahs) in Batu Bara Regency, 2019 and 2020*

Kelompok Komoditas/Commodity Group	2019	2020
(1)	(2)	(3)
Makanan/Food		
Padi-padian/ <i>Cereals</i>	70 736	73 426
Umbi-umbian/ <i>Tubers</i>	3 650	4 443
Ikan/udang/cumi/kerang/ <i>Fish/shrimp/common squid/shells</i>	63 442	66 039
Daging/ <i>Meat</i>	12 852	11 065
Telur dan susu/ <i>Eggs and milk</i>	25 601	25 340
Sayur-sayuran/ <i>Vegetables</i>	36 284	48 103
Kacang-kacangan/ <i>Legumes</i>	6 124	6 099
Buah-buahan/ <i>Fruits</i>	20 934	21 467
Minyak dan kelapa/ <i>Oil and coconut</i>	14 863	18 045
Bahan minuman/ <i>Beverage stuffs</i>	15 083	17 512
Bumbu-bumbuan/ <i>Spices</i>	7 844	9 105
Konsumsi lainnya/ <i>Miscellaneous food items</i>	4 800	5 092
Makanan dan minuman jadi/ <i>Prepared food and beverages</i>	120 802	137 865
Rokok/ <i>Cigarettes</i>	85 842	82 136
Jumlah makanan/Total food	488 857	525 736
Bukan makanan/Non-food		
Perumahan dan fasilitas rumah tangga/ <i>Housing and household facilities</i>	182 003	188 818
Aneka komoditas dan jasa/ <i>Goods and services</i>	118 315	113 350
Pakaian, alas kaki, dan tutup kepala/ <i>Clothing, footwear, and headgear</i>	34 522	35 031
Komoditas tahan lama/ <i>Durable goods</i>	36 133	32 927
Pajak, pungutan, dan asuransi/ <i>Taxes and insurance</i>	28 470	29 768
Keperluan pesta dan upacara/kenduri/ <i>Parties and ceremonies</i>	16 781	12 620
Jumlah bukan makanan/Total non-food	416 224	412 513
Jumlah/Total	905 081	938 251

Catatan/Note: ...

Sumber/Source: BPS, Survei Sosial Ekonomi Nasional (Susenas) Maret/BPS-Statistics Indonesia, National Socioeconomic Survey March

Tabel
Table 10.2

Persentase Pengeluaran per Kapita Sebulan Menurut Kelompok Komoditas di Kabupaten Batu Bara, 2019 dan 2020
Percentage of Monthly Expenditure per Capita by Commodity Group in Batu Bara Regency, 2019 and 2020

Kelompok Komoditas/Commodity Group	2019	2020
(1)	(2)	(3)
Makanan/Food		
Padi-padian/ <i>Cereals</i>	14,47	13,97
Umbi-umbian/ <i>Tubers</i>	0,75	0,85
Ikan/udang/cumi/kerang/ <i>Fish/shrimp/common squid/shells</i>	12,98	12,56
Daging/ <i>Meat</i>	2,63	2,10
Telur dan susu/ <i>Eggs and milk</i>	5,24	4,82
Sayur-sayuran/ <i>Vegetables</i>	7,24	9,15
Kacang-kacangan/ <i>Legumes</i>	1,25	1,16
Buah-buahan/ <i>Fruits</i>	4,28	4,08
Minyak dan kelapa/ <i>Oil and coconut</i>	3,04	3,43
Bahan minuman/ <i>Beverage stuffs</i>	3,09	3,33
Bumbu-bumbuan/ <i>Spices</i>	1,60	1,73
Konsumsi lainnya/ <i>Miscellaneous food items</i>	0,98	0,97
Makanan dan minuman jadi/ <i>Prepared food and beverages</i>	24,71	26,22
Rokok/ <i>Cigarettes</i>	17,56	15,62
Jumlah makanan/Total food	54,01	56,03
Bukan makanan/Non-food		
Perumahan dan fasilitas rumah tangga/ <i>Housing and household facilities</i>	43,73	45,77
Aneka komoditas dan jasa/ <i>Goods and services</i>	28,43	27,48
Pakaian, alas kaki, dan tutup kepala/ <i>Clothing, footwear, and headgear</i>	8,29	8,49
Komoditas tahan lama/ <i>Durable goods</i>	8,68	7,98
Pajak, pungutan, dan asuransi/ <i>Taxes and insurance</i>	6,84	7,22
Keperluan pesta dan upacara/kenduri/ <i>Parties and ceremonies</i>	4,03	3,06
Jumlah bukan makanan/Total non-food	45,99	43,97
Jumlah/Total	100,00	100,00

Catatan/Note: ...

Sumber/Source: BPS, Survei Sosial Ekonomi Nasional (Susenas) Maret/BPS-Statistics Indonesia, National Socioeconomic Survey March

Tabel
Table 10.3

Persentase Penduduk Menurut Golongan Pengeluaran Per Kapita Sebulan di Kabupaten Batu Bara, 2019 dan 2020
Percentage of Population by Per Capita Spending Group a Month in Batu Bara Regency, 2019 and 2020

Golongan Pengeluaran Spending Group (Rp)	2019	2020
(1)	(2)	(3)
< 150 000	0,00	0,00
150 000–199 999	0,22	0,00
200 000–299 999	11,21	0,33
300 000–499 999	38,80	7,96
500 000–749 999	22,89	34,82
750 000–999 999	12,27	28,95
1 000 000–1 499 999	5,92	18,58
> 1 500 000	8,69	9,36
Jumlah/Total	100,00	100,00

Catatan/Note: ...

Sumber/Source: BPS, Survei Sosial Ekonomi Nasional (Susenas) Maret/BPS-Statistics Indonesia, National Socioeconomic Survey March

Tabel
Table 10.4**Persentase Pengeluaran Menurut Golongan Pengeluaran Per Kapita Sebulan di Kabupaten Batu Bara, 2019 dan 2020**
Percentage of Consumption by Per Capita Spending Group a Month in Batu Bara Regency, 2019 and 2020

Golongan Pengeluaran Spending Group (Rp)	2019	2020
(1)	(2)	(3)
< 150 000	0,00	0,00
150 000–199 999	0,07	0,00
200 000–299 999	5,36	0,00
300 000–499 999	26,37	3,72
500 000–749 999	21,79	23,60
750 000–999 999	14,99	26,50
1 000 000–1 499 999	8,93	23,45
> 1 500 000	22,48	22,63
Jumlah/Total	100,00	100,00

Catatan/Note: ...

Sumber/Source: BPS, Survei Sosial Ekonomi Nasional (Susenas) Maret/BPS-Statistics Indonesia, National Socioeconomic Survey March

Jumlah dan Nilai Ekspor Impor

Total and Value FOB of Export Import

EKSPOR

Export



1.628.539
Ton

1.104.299
(000 US\$)

IMPORT

Import



447.182
Ton

172.619
(000 US\$)

Penyaluran dan Penjualan Beras Bulog
Bulog Distribution and Selling of Rice

20.000 Kg **CBP**



PENJELASAN TEKNIS**TECHNICAL NOTES**

- | | |
|--|--|
| <p>1. Sistem pencatatan Statistik Ekspor dan Impor adalah "General Trade" dengan wilayah pencatatan meliputi seluruh wilayah kepabeanan Indonesia.</p> | <p>1. <i>The recording of export and import statistics is based on General Trade System covering all Indonesian customs areas.</i></p> |
| <p>2. Pengesahan dokumen kepabeanan ekspor dan impor dilakukan oleh Bea dan Cukai berdasarkan Persetujuan Muat/Bongkar Barang.</p> | <p>2. <i>The legalization of customs export and import documents is conducted by the Customs and Excise Office.</i></p> |
| <p>3. Data ekspor berasal dari dokumen kepabeanan BC 3.0 atau yang disebut dokumen Pemberitahuan Ekspor Barang (PEB) yang diisi oleh eksportir.</p> | <p>3. <i>The export data are compiled based on customs export documents BC 3.0 or known as Export Declarations (PEB), filled by exporters.</i></p> |
| <p>4. Data impor berasal dari dokumen kepabeanan BC 2.0 atau yang disebut dokumen Pemberitahuan Impor Barang (PIB), Pemberitahuan Impor Barang Khusus (PIBK), Pemberitahuan Pabean Free Trade Zone (PPFTZ) dan dokumen kepabeanan BC 2.3 yang mencatat impor barang dari Luar Negeri ke Kawasan Berikat.</p> | <p>4. <i>The import data are compiled based on customs import documents BC 2.0 or known as Import Declarations Form (PIB), Import Declarations Form for Special Commodity (PIBK), Customs Declaration Form for Free Trade Zone (PPFTZ), and customs import documents BC 2.3 which records import goods from foreign country to Bounded Zones Area.</i></p> |
| <p>5. Barang-barang yang dikirim ke luar negeri untuk diolah dicatat sebagai ekspor, sedangkan hasil olahan yang dikembalikan ke Indonesia dicatat sebagai impor.</p> | <p>5. <i>Goods send abroad for processing purposes are recorded as export while its product sent to Indonesia are recorded as import.</i></p> |
| <p>6. Barang-barang luar negeri yang diolah di dalam negeri dicatat sebagai barang impor meskipun</p> | <p>6. <i>Foreign goods processed in Indonesia are still recorded as imports although the products will</i></p> |

barang olahan tersebut akan kembali ke luar negeri.

7. Barang-barang yang tidak dicakup dalam pencatatan:
- Pakaian dan barang-barang perhiasan penumpang.
 - Barang-barang bawaan penumpang dari/ke luar negeri untuk dipakai sendiri, kecuali lemari es, pesawat televisi, dan sebagainya.
 - Barang-barang untuk keperluan perwakilan kedutaan suatu negara.
 - Barang-barang ekspedisi dan ekshibisi atau pameran.
 - Barang-barang untuk militer yang diimpor langsung oleh angkatan bersenjata
 - Pembungkus/peti kemas untuk diisi kembali.
 - Uang dan surat-surat berharga.
 - Barang-barang contoh
8. Sistem pengolahan dokumen impor/ekspor Indonesia adalah sistem "Carry Over" yaitu dokumen ditunggu selama satu bulan, setelah bulan berjalan, sedangkan dokumen-dokumen yang terlambat akan diolah pada bulan berikutnya. Dengan demikian dokumen bulan-bulan sebelumnya yang terlambat diterima dan masuk pada bulan berjalan, diperlakukan sebagai dokumen bulan pengolahan.
7. *The following goods are not included in the statistics:*
- Clothings and passengers' jewelry.*
 - Luggage of passengers for own use, except refrigerators, television sets, etc.*
 - Goods imported/exported for the use of foreign representative countries/embassies.*
 - Goods for expeditions, and shows or exhibitions.*
 - Military goods directly imported by the Armed Forces.*
 - Packings/containers to be refilled.*
 - Bank notes and securities*
 - Sample goods*
8. *The carry-over system is used in processing Indonesian export and import documents. Documents are processed one month after the current month, while those received later will be processed for the succeeding month. This means previous documents received in the current month will be treated as processed documents.*

9. Pelabuhan Muat adalah pelabuhan darimana barang diangkut ke luar negeri atau diekspor
9. *Port of loading is port where the goods are transported out of the country or exported.*
10. Negara tujuan adalah negara tujuan akhir yang diketahui untuk barang ekspor yang dikirim ke luar negeri
10. *Country of destination is country that is known to export goods sent abroad.*
11. Jenis komoditi adalah barang ekspor yang dicatat sesuai kode Harmonized System (HS).
11. *Type commodity is exported goods recorded based on Harmonized System (HS) code.*

ULASAN

Menurut tanda daftar perusahaan yang diterbitkan oleh Dinas Pelayanan Modal dan Pelayanan Perizinan Terpadu Satu Pintu Kabupaten Batu Bara, pada tahun 2020 terdapat 834 tanda daftar perusahaan yang diterbitkan.

Pasar atau pekan di Kabupaten Batu Bara pada tahun 2020 berjumlah 15 buah, luas totalnya mencapai ±66,159 m² dengan jumlah pedagang sebanyak ±4.440 pedagang.

Pada tahun 2020, Perum Bulog Sub Drive III Kisaran telah menyalurkan sekitar 5.803,229 ton beras untuk Kabupaten Batu Bara. Sebanyak 20 ton untuk CBP.

Pada tahun 2020, transaksi perdagangan luar negeri yang tercatat di Pelabuhan Kwalu Tanjung mengalami penurunan untuk nilainya bila dibandingkan tahun 2019. Jumlah ekspor pada tahun 2020 mencapai 1.628.539 ton dengan nilai FOB mencapai 1,104,299 juta US\$. Pada saat yang sama jumlah impor mencapai 447.182 ton dengan nilai CIF sebesar 142,619 juta US\$.

DESCRIPTION

According to the sign companies list published by the Capital Services and Unified Licensing Service Office of Batu Bara Regency, in 2020 there were 834 company registration.

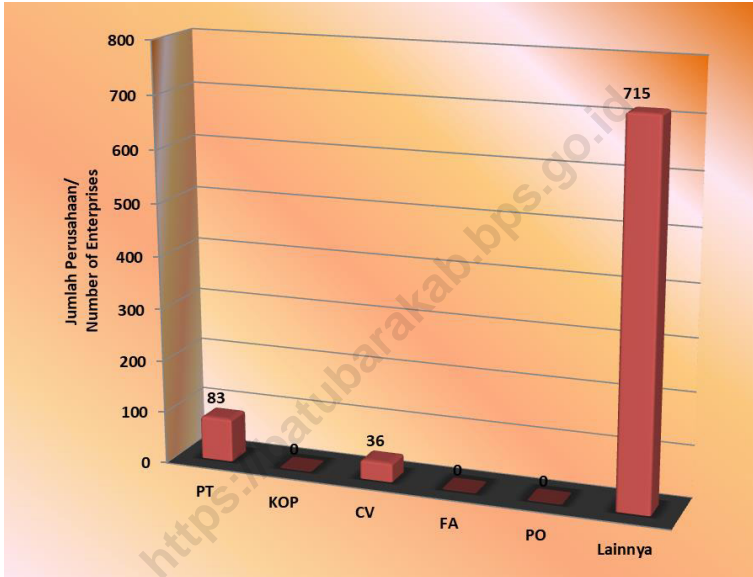
In 2020, market in Batu Bara amounted to 15 pieces, total area reaches ±66.159 m² with ±4,400 traders.

Logistic Office of Kisaran has distributed 5,803.229 tons of rice for Batu Bara Regency in 2020. There are 20 tons for CBP.

In 2020, foreign trade transactions are recorded in the Port of Kwalu Tanjung decreased for the value when compared to 2019. Total exports in 2020 reached 1,628,539 tons with a FOB value reached 1.104.299 million US\$. At the same time the number of imports reached 447,182 tons with a CIF value of 142.619 million US\$.

Gambar
Figures 11.1

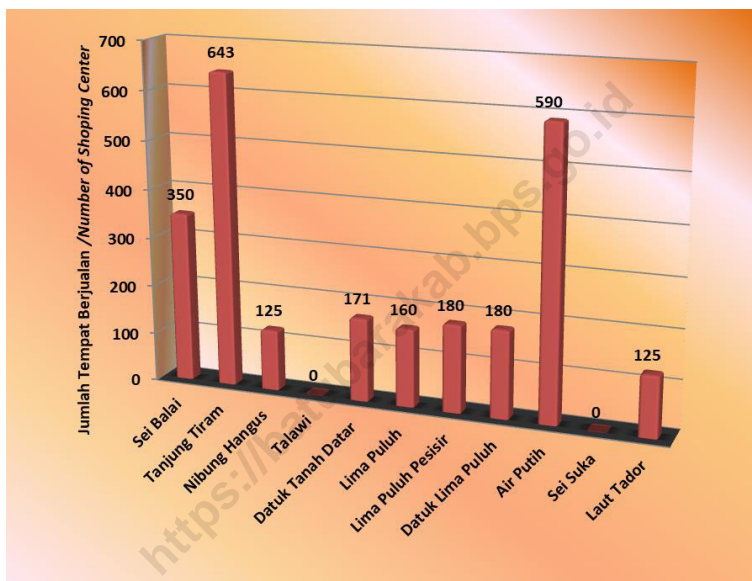
Banyaknya Perusahaan Menurut Jenis Tanda Daftar yang Diterbitkan di Kab. Batu Bara, 2020
Number of Enterprises by Company Registration in Batu Bara Regency, 2020



Sumber/Source : Dinas Pelayanan Modal dan Pelayanan Perizinan Terpadu Satu Pintu Kabupaten Batu Bara
Capital Services and Unified Licensing Service Office of Batu Bara Regency

Gambar 11.2
Figures

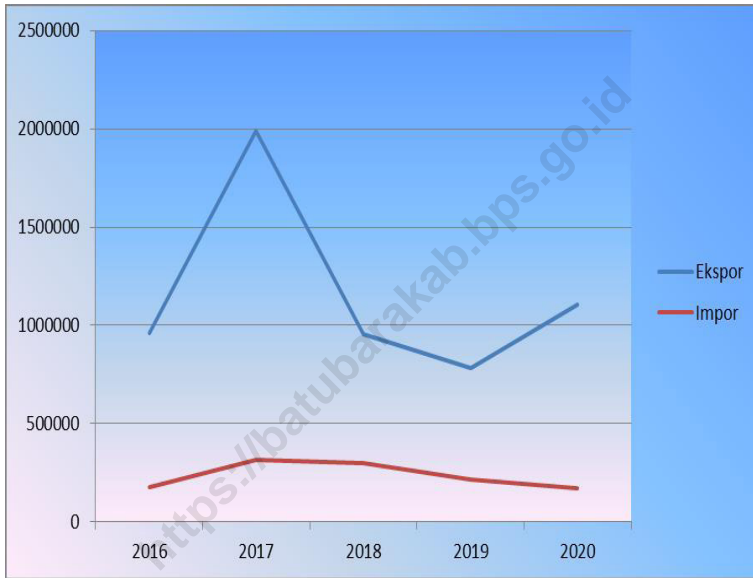
Perkiraan Jumlah Tempat Berjualan Menurut Kecamatan di Kabupaten Batu Bara, 2020
Estimated Number of Shopping Center by Subdistrict in Batu Bara Regency, 2020



Sumber/Source : Dinas Koperasi, Usaha Kecil Menengah Kabupaten Batu Bara/Cooperative, Small and Medium Enterprises Service of Batu Bara Regency

Gambar 11.3
Figures

Nilai Ekspor Impor yang Melalui Pelabuhan Kwala Tanjung di Kabupaten Batu Bara, 2016-2020
Value FOB of Export Import via Kwala Tanjung Port in Batu Bara Regency, 2016-2020



Sumber/Source : Badan Pusat Statistik Kabupaten Batu Bara/BPS-Statistics of Batu Bara Regency

Tabel
Table 11.1**Perkiraan Banyaknya Pasar/Pekan dan Tempat Berjualan
tiap Kecamatan di Kabupaten Batu Bara, 2020**
*Estimated Number of Market Shopping Center by
Subdistricts in Batu Bara Regency, 2020*
(Unit)

Kecamatan/ Subdistrict	Pasar/Pekan Market			Tempat Berjualan/ Shopping Center			Jumlah/ Total
	Jumlah/ Total	Luas/ Area (m ²)	Kios/ Stand	Los/ Stall	Flat/ Flat	Lainnya/ Others	
(1)	(2)	(3)	(4)	(5)	(6)	(7)	(8)
Sei Balai	2	3 156	-	150	200	-	350
Tanjung Tiram	1	5 805	323	80	240	-	643
Nibung Hangus	1	2 139	-	50	75	-	125
Talawi	-	-	-	-	-	-	-
Datuk Tanah Datar	1	21 737	26	45	100	-	171
Lima Puluh	2	6 652	30	80	50	-	160
Lima Puluh Pesisir	2	9 953	-	100	80	-	180
Datuk Lima Puluh	2	2 200	-	120	60	-	180
Air Putih	2	10 787	196	144	250	-	590
Sei Suka	-	-	-	-	-	-	-
Laut Tador	1	1 000	-	50	75	-	125
Medang Deras	1	2 729,75	-	120	100	-	220
Batu Bara	15	66 158,75	575	939	1 230	-	2 744

Catatan/Note: ...

Sumber/Source: Dinas Koperasi, Usaha Kecil Menengah Kabupaten Batu Bara/Cooperative, Small and Medium Enterprises Service of Batu Bara Regency

Tabel
Table 11.2

**Banyaknya Perusahaan Menurut Jenis Tanda Daftar yang
Diterbitkan di Kabupaten Batu Bara, 2020**
*Number of Enterprises by Company Registration in Batu
Bara Regency, 2020*

Sektor Usaha Sector	Jenis Tanda Daftar/Legal Status						Jml/ Total
	PT	KOP	CV	FA	PO	Lain	
(1)	(2)	(3)	(4)	(5)	(6)	(7)	(8)
1. Pertanian, Peternakan, Kehutanan, Perburuan, dan Perikanan/ <i>Agriculture, Animal Husbandry, Forestry, Hunting, and Fisheries</i>	-	-	-	-	-	-	-
2. Pertambangan dan Penggalian/ <i>Mining and Quarrying</i>	-	-	-	-	-	-	-
3. Industri Pengolahan/ <i>Manufacturing Industry</i>	10	-	-	-	-	14	24
4. Listrik, Gas, dan Air/ <i>Electricity, Gas, and Water Supply</i>	1	-	-	-	-	-	1
5. Bangunan/ <i>Construction</i>	56	26	-	-	-	48	130
6. Perdagangan Besar, Eceran, Rumah Makan, Hotel, dan Penginapan/ <i>Wholesale Trade, Retail, Restaurant, and Hotel</i>	-	2	-	-	-	22	24
7. Angkutan, Pergudangan, Komunikasi, Keuangan, Asuransi, dan Jasa Persewaan/ <i>Transportation, Storage, Communication, Finance, Insurance, and Rental Service</i>	1	1	-	-	-	-	2
8. Sewa Tanah dan Jasa Perusahaan/ <i>Lease Land and Business Service</i>	3	-	-	-	-	6	9
9. Jasa Kemasyarakatan, Sosial, dan Perorangan/ <i>Public, Social, and Private Service</i>	6	3	-	-	-	379	388
10. Kegiatan/Usaha Lain/ <i>Others</i>	6	4	-	-	-	246	256
Jumlah/Total	83	36	-	-	-	715	834

Catatan/Note: ...

Sumber/Source: Dinas Penanaman Modal dan Pelayanan Perizinan Terpadu Satu Pintu Kabupaten Batu Bara/*Capital Services and Unified Licensing Service Office of Batu Bara Regency*

Tabel
Table 11.3**Jumlah Pedagang Menurut Kecamatan di Kabupaten Batu Bara, 2020**
Number of Merchants by Subdistrict in Batu Bara Regency, 2020

Kecamatan/ Subdistrict	Pedagang Besar/ Wholesaler	Pedagang Menengah/ Medium Trader	Pedagang Kecil/ Small Trader
(1)	(2)	(3)	(4)
Sei Balai	1	7	460
Tanjung Tiram	-	3	850
Nibung Hangus	-	2	230
Talawi	-	6	300
Datuk Tanah Datar	-	4	150
Lima Puluh	-	6	730
Lima Puluh Pesisir	-	-	200
Datuk Lima Puluh	-	-	200
Air Putih	-	13	600
Sei Suka	-	9	250
Laut Tador	-	-	160
Medang Deras	-	7	310
Batu Bara	1	57	4 440

Catatan/Note: ...

Sumber/Source: Dinas Koperasi, Usaha Kecil Menengah Kabupaten Batu Bara/Cooperative, Small and Medium Enterprises Service of Batu Bara Regency

Tabel
Table 11.4

**Penerimaan dan Penyaluran Beras oleh Perum Bulog Sub
Divre III Kisaran, 2011-2020**
*Acceptance and Distribution of Rice by Logistic Office of
Kisaran, 2011-2020*
(Kg)

Tahun/ Year	Stok Awal/ Beginning Stock	Pemasukan/ Acceptance	Jumlah Tersedia/ Supply	Penyaluran/ Distribution	Stok Akhir/ End Stock
(1)	(2)	(3)	(4)	(5)	(6)
2011	1 876 572	25 336 000	27 212 572	4 894 175	22 318 397
2012	1 742 256	8 908 040	10 650 296	5 155 890	765 379
2013	1 027 679	18 599 990	19 627 669	19 062 213	565 456
2014	1 031 005	16 750 000	17 781 005	16 175 129	1 605 876
2015	1 605 876	18 422 020	20 027 896	19 981 380	45 516
2016	46 516	17 570 845	17 617 361	15 907 420	1 709 941
2017	1 709 941	15 746 610	17 456 551	17 338 835	117 716
2018	117 716	11 018 150	11 135 866	9 972 939	1 162 926
2019	1 162 926	500 000	1 662 926	388 441	1 274 485
2020	1 274 485	5 302 383	6 576 868	5 803 229	773 639

Catatan/Note: ...

Sumber/Source: Perum Bulog Sub Divre Kisaran/Logistic Office of Kisaran

Tabel
Table 11.5**Penyaluran dan Penjualan Beras Bulog Menurut
Konsumen di Kabupaten Batu Bara, 2020**
**Bulog Distribution and Selling of Rice by Consumer in Batu
Bara Regency, 2020**
(Kg)

Bulan/ Month	Raskin Nasional/ National Poverty Rice	Raskin Madani/ Civil Poverty Rice	Dinsos/ Social Affairs	CBP/ CBP
(1)	(2)	(3)	(4)	(5)
Januari / January	-	-	-	-
Februari / February	-	-	-	-
Maret / March	-	-	-	-
April / April	-	-	-	-
Mei / May	-	-	-	-
Juni / June	-	-	-	10 000
Juli / July	-	-	-	10 000
Agustus / August	-	-	-	-
September / September	-	-	-	-
Oktober / October	-	-	-	-
November / November	-	-	-	-
Desember / December	-	-	-	-
Jumlah	-	-	-	20 000

Lanjutan Tabel/*Continued Table* 11.5

Bulan/ Month	Depkeh Department of Justice	Catu Karyawan Employees Supply	Jumlah Total
(1)	(6)	(7)	(8)
Januari / January	-	-	-
Februari / February	-	-	-
Maret / March	-	-	-
April / April	-	-	-
Mei / May	-	-	-
Juni / June	-	-	10 000
Juli / July	-	-	10 000
Agustus / August	-	-	-
September / September	-	-	-
Oktober / October	-	-	-
November / November	-	-	-
Desember / December	-	-	-
Jumlah	-	-	20 000

Catatan/Note: ...

Sumber/Source: Perum Bulog Sub Divre Kisan/Logistic Office of Kisan

Tabel
Table 11.6**Jumlah dan Nilai Ekspor Impor yang Melalui Pelabuhan
Kwala Tanjung di Kabupaten Batu Bara, 2020**
**Total and Value FOB of Export Import via Kwala Tanjung
Port in Batu Bara Regency, 2020**

Bulan/ Month	Expor / Export		Impor / Import	
	Berat Bersih/ Net Weight (Ton)	Nilai FOB / FOB Value (000 US\$)	Berat Bersih/ Net Weight (Ton)	Nilai FOB / FOB Value (000 US\$)
(1)	(2)	(3)	(4)	(5)
Januari / January	73 034	43 228	55 003	16 852
Februari / February	118 528	86 503	67 681	25 832
Maret / March	119 298	75 259	42 409	21 179
April / April	126 210	89 310	29 812	9 018
Mei / May	111 516	70 077	32 600	9 475
Juni / June	156 902	100 215	-	-
Juli / July	214 333	130 407	37 338	11 543
Agustus / August	131 410	80 303	38 100	15 867
September / September	166 934	107 960	-	-
Oktober / October	168 226	118 010	72 232	29 457
November / November	130 334	106 468	-	-
Desember / December	111 814	96 561	72 007	33 395
2020	1 628 539	1 104 299	447 182	172 619
2019	1 580 027	782 573	527 117	216 096
2018	1 555 542	953 286	488 025	300 953
2017	2 923 124	1 990 119	974 394	318 456
2016	1 483 951	959 494	567 379	175 130

Catatan/Note: ...

Sumber/Source: Badan Pusat Statistik Kabupaten Batu Bara/BPS-Statistics of Batu Bara Regency

Laju Pertumbuhan PDRB 2016-2020

The Highest Growth Rate GRDP 2016-2020



34.987,64

PDRB ADHB

Menurut Lapangan Usaha
(miliar rupiah)

*GRDP at Current Market Prices by Industries
(bilion rupiahs)*



PENJELASAN TEKNIS**TECHNICAL NOTES**

1. Penghitungan statistik neraca nasional mengikuti buku petunjuk yang diterbitkan oleh Perserikatan Bangsa Bangsa (PBB) dikenal sebagai Sistem Neraca Nasional (SNN). SNN adalah rekomendasi internasional tentang bagaimana menyusun ukuran aktivitas ekonomi yang sesuai dengan standar neraca baku yang didasarkan pada prinsip-prinsip ekonomi. Rekomendasi yang dimaksud dinyatakan dalam sekumpulan konsep, definisi, klasifikasi, dan aturan neraca yang disepakati secara internasional dalam mengukur indikator tertentu seperti Produk Domestik Bruto (PDB). Salah satu bentuk adaptasi pencatatan statistik nasional adalah melakukan perubahan tahun dasar PDB Indonesia dari tahun 2000 ke 2010. Perubahan tahun dasar PDB dilakukan seiring dengan mengadopsi rekomendasi PBB yang tertuang dalam Sistem Neraca Nasional 2008 (SNA 2008).
 2. Produk Domestik Bruto pada tingkat nasional serta Produk Domestik Regional Bruto (PDRB) pada tingkat regional (provinsi) menggambarkan kemampuan suatu wilayah untuk menciptakan nilai tambah pada suatu waktu tertentu. Untuk menyusun PDB
1. *The method used to estimate national accounts statistics is based on the standard guidelines formed by United Nation known as System of National Accounts (SNA). SNA is the internationally agreed standard set of recommendations on how to compile measures of economic activity in accordance with strict accounting conventions based on economic principles. The recommendations are expressed in term of a set of concepts, definitions, classifications and accounting rules that comprise the internationally agreed standard for measuring indicators such as Gross Domestic Product (GDP). One of the improvement in the national statistical system is to rebase GDP form base year 2000 to 2010 in order to capture current economic condition. It is in line with the United Nations (UN) recommendation on 2008 SNA.*
 2. *The basic measure of the value added arising from economic activity is known as Gross Domestic Product at the national level and Gross Regional Domestic Product (GRDP) at the regional level (provinces/regencies/municipalities). To compile*

maupun PDRB digunakan 2 pendekatan, yaitu lapangan usaha dan pengeluaran. Keduanya menyajikan komposisi data nilai tambah dirinci menurut sumber kegiatan ekonomi (lapangan usaha) dan menurut komponen penggunaannya. PDB maupun PDRB dari sisi lapangan usaha merupakan penjumlahan seluruh komponen nilai tambah bruto yang mampu diciptakan oleh sektor-sektor ekonomi atas berbagai aktivitas produksinya. Sedangkan dari sisi pengeluaran menjelaskan tentang penggunaan dari nilai tambah tersebut.

3. PDB menurut lapangan usaha mengalami perubahan klasifikasi dari 9 lapangan usaha menjadi 17 lapangan usaha. PDB menurut lapangan usaha dirinci menurut total nilai tambah dari seluruh sektor ekonomi yang mencakup lapangan usaha Pertanian, Kehutanan, dan Perikanan; Pertambangan dan Penggalian; Industri Pengolahan; Pengadaan Listrik dan Gas; Pengadaan Air, Pengelolaan Sampah, Limbah dan Daur Ulang; Konstruksi; Perdagangan Besar dan Eceran, Reparasi Mobil dan Sepeda Motor; Transportasi dan Pergudangan; Penyediaan Akomodasi dan Makan Minum; Informasi dan Komunikasi; Jasa Keuangan dan Asuransi; Real Estat; Jasa

these statistics, two approaches have been used, i.e. "production approach" and "expenditure approach". The first approach is to measure value added produced by various kinds of economic activities, while the second approach is to measure final uses of the country's output. In other words, GDP/GRDP is the sum of total value added produced by all economic industries (activities) and the way of using it.

3. *GDP by industry classification changes from 9 sectors to 17 industries. GDP by industry is classified by types of economic activities such as Agriculture, Forestry and Fishing; Mining and Quarrying; Manufacturing; Electricity and Gas; Water supply, Sewerage, Waste Management and Remediation Activities; Construction; Wholesale and Retail Trade; Repair of Motor Vehicles and Motorcycles; Transportation and Storage; Accommodation and Food Service Activities; Information and Communication; Financial and Insurance Activities; Real Estate Activities; Business Activities; Public Administration; Defence and Compulsory Social Security; Education; Human Health and*

Perusahaan; Administrasi Pemerintahan, Pertahanan dan Jaminan Sosial Wajib; Jasa Pendidikan; Jasa Kesehatan dan Kegiatan Sosial; dan Jasa lainnya.

Social Work Activities; and Other Services Activities.

4. PDB menurut pengeluaran mengalami perubahan klasifikasi dimana pengeluaran konsumsi Lembaga Non Profit yang Melayani Rumah Tangga (LNPR) yang sebelumnya termasuk bagian dari pengeluaran konsumsi rumah tangga menjadi komponen terpisah. Sehingga klasifikasi PDB menurut pengeluaran dirinci menjadi 7 komponen yaitu komponen pengeluaran konsumsi rumah tangga, pengeluaran konsumsi LNPR, pengeluaran konsumsi pemerintah, pembentukan modal tetap bruto, perubahan inventori, ekspor barang dan jasa, dan impor barang dan jasa.

4. *GDP by expenditure classification changes where consumption expenditure Non-profit Institutions Serving Households (NPISH) previously included as part of household consumption expenditure is taken out into separate component. So that, GDP by type of expenditures is classified into: household consumption expenditure, NPISH consumption expenditure, government consumption expenditure, gross fixed capital formation, changes in inventories, exports of goods and services, and imports of goods and services.*

5. Pengeluaran konsumsi rumah tangga mencakup berbagai pengeluaran konsumsi akhir rumah tangga atas barang dan jasa untuk memenuhi kebutuhan individu ataupun kelompok secara langsung. Pengeluaran rumah tangga di sini mencakup makanan dan minuman selain restoran; pakaian, alas kaki dan jasa perawatannya; perumahan dan perlengkapan rumah tangga; kesehatan dan pendidikan; transportasi dan komunikasi;

5. *Household consumption expenditures consist of expenditures incurred by households, which are used for both individual or collective needs. Household consumptions are classified into food and beverages other than restaurants; clothing, footwear, and related maintenance services; housing and household equipment; health and education; transport and communication; restaurants and hotels; and others.*

restoran dan hotel serta lainnya.

6. Pengeluaran Pemerintah terdiri dari Pengeluaran Konsumsi Individu dan Pengeluaran Konsumsi Kolektif. Barang dan jasa individu merupakan barang dan jasa privat, dimana ciri-ciri barang privat adalah a) Scarcity, yaitu ada kelangkaan/keterbatasan dalam jumlah; b) Excludable consumption, yaitu konsumsi suatu barang dapat dibatasi hanya pada mereka yang memenuhi persyaratan tertentu (biasanya harga); c) Rivalrous competition, yaitu konsumsi oleh satu konsumen akan mengurangi atau menghilangkan kesempatan pihak lain untuk melakukan hal serupa. Contoh barang dan jasa yang dihasilkan pemerintah dan tergolong sebagai barang dan jasa individu adalah jasa pelayanan kesehatan pemerintah di rumah sakit/puskesmas dan jasa pendidikan di sekolah/universitas negeri. Sedangkan barang dan jasa kolektif ekuivalen dengan barang publik yang memiliki ciri a) Non rivalry, yaitu penggunaan satu konsumen terhadap suatu barang tidak mengurangi kesempatan konsumen lain untuk juga mengkonsumsi barang tersebut; b) Non excludable, yaitu apabila suatu barang publik tersedia, maka tidak ada yang dapat menghalangi siapapun
6. *Government consumption expenditure consists of Individual Consumption Expenditure and Collective Consumption Expenditure. Individual goods and services are private goods and services, which the characteristics of private goods is a) Scarcity, that there is a scarcity/limited in number; b) Excludable consumption, the consumption of goods can be limited only to those who meet certain requirements (usually the price); c) Rivalrous competition, ie consumption by the consumer will reduce or eliminate the chance of another party to do so. Examples of goods and services produced by government and classified as goods and services of individuals is the government health services in hospitals/health centers and education services in schools/universities. Collective goods and services equivalent to public goods characterized by a) Non-rivalry, namely the use of a consumer for an item does not reduce the chance of another consumer to also consume goods; b) Non-excludable, i.e. when a public good available, then nothing can hinder anyone to benefit from the goods or in other words everyone has access to the goods. Examples of goods and services produced by government and classified as collective goods and services is carried military*

untuk memperoleh manfaat dari barang tersebut atau dengan kata lain setiap orang memiliki akses ke barang tersebut. Contoh barang dan jasa yang dihasilkan pemerintah dan tergolong sebagai barang dan jasa kolektif adalah jasa pertahanan yang dilakukan TNI dan keamanan yang dilakukan kepolisian.

defense services and the police's security.

7. Pembentukan Modal Tetap Bruto (PMTB) mencakup pengadaan, pembuatan, dan pembelian barang modal. Barang modal dimaksud adalah barang-barang yang digunakan untuk proses produksi, tahan lama atau yang mempunyai umur pemakaian lebih dari satu tahun seperti bangunan, mesin-mesin dan alat angkutan. Termasuk pula di sini perbaikan besar (berat) yang sifatnya memperpanjang umur atau mengubah bentuk atau kapasitas barang modal tersebut. Pengeluaran barang modal untuk keperluan militer juga dicakup sebagai PMTB. Klasifikasi komponen PMTB dibagi menjadi 6 sub komponen yaitu Konstruksi; Mesin dan Peralatan; Kendaraan; Peralatan Lainnya; Cultivated Biological Resources (CBR) dan Produk Kekayaan Intelektual.
7. *Gross Fixed Capital Formation (GFCF) includes procurement, manufacture, and the purchase of capital goods. Capital goods are goods which are used for the production process, durable or have a service life of more than one year such as buildings, machinery, and transportation equipment. Including here: huge improvement that are to extend the life or changing the shape or the capacity of the capital goods. Capital expenditures for military purposes are also covered as GFCF. GFCF component are classified into six sub-components: Construction; Machinery and Equipment; vehicle; Other equipment; Cultivated Biological Resources (CBR) and Intellectual Property Product.*
8. Ekspor barang dan jasa merupakan transaksi perdagangan barang dan jasa dari penduduk (residen) ke bukan penduduk (nonresiden).
8. *Exports of goods and services consist of transactions of goods and services from residents to non-residents. Imports of goods*

Impor barang dan jasa adalah transaksi perdagangan dari bukan penduduk ke penduduk. Ekspor atau impor barang terjadi pada saat terjadi perubahan hak kepemilikan barang antara penduduk dengan bukan penduduk (dengan atau tanpa perpindahan fisik barang tersebut). Pada PDB dengan tahun dasar 2010, ekspor dan impor barang dirinci menjadi nonmigas dan migas.

and services consist of transaction of goods and services from non-residents to residents. Exports and imports of goods occur when there are changes in ownership of goods between residents and non-residents (with or without physical movements of goods across frontiers). On the GDP at 2010 basic year, exports and imports of goods specified into non oil and gas and oil and gas.

9. Produk Domestik Bruto maupun agregat turunannya disajikan dalam 2 (dua) versi penilaian, yaitu atas dasar "harga berlaku" dan atas dasar "harga konstan". Disebut sebagai harga berlaku karena seluruh agregat dinilai dengan menggunakan harga pada tahun berjalan, sedangkan harga konstan penilaiannya didasarkan kepada harga satu tahun dasar tertentu, dalam publikasi ini digunakan harga tahun 2010.

9. *GDP and its aggregations are presented in two forms: at current market prices and at constant base year market prices. In presenting current market prices, all aggregates are valued at current market prices, while base year constant market prices are shown by valuing all aggregates at fixed base year prices. Year of 2010 is used as the base year in this publication.*

10. Laju pertumbuhan Produk Domestik Bruto diperoleh dari perhitungan PDB atas dasar harga konstan. Diperoleh dengan cara mengurangi nilai PDB pada tahun ke-n terhadap nilai pada tahun ke n-1 (tahun sebelumnya), dibagi dengan nilai pada tahun ke n-1, dikalikan dengan 100 persen. Laju pertumbuhan menunjukkan perkembangan

10. *Growth rate of Gross Domestic Product is derived from GDP at constant market prices. It is obtained by subtracting the value of GDP year n with the value of GDP year n-1, divided by the value of GDP year n-1 then multiplied by 100 percent. The growth rate of GDP explains the income growth during the given period.*

agregat pendapatan dari satu waktu tertentu terhadap waktu sebelumnya.

<https://batubarakab.bps.go.id>

ULASAN

Pada tahun 2020 PDRB Batu Bara atas dasar harga berlaku (adhb) mencapai 34,987 triliun rupiah. Sektor usaha yang memberikan peranan terbesar terhadap total PDRB adalah sektor industri pengolahan (45,62 persen). Selanjutnya diikuti oleh sektor pertanian, kehutanan, dan perikanan (19,51 persen) dan sektor perdagangan besar dan eceran; reparasi mobil dan sepeda motor (17,96persen). Sedangkan sektor-sektor lainnya total kontribusinya hanya sebesar 16,91 persen.

Sedangkan berdasarkan harga konstan (adhk) tahun 2010, PDRB Kabupaten Batu Bara pada tahun 2019 mencapai 23,923 triliun rupiah.

Pada tahun yang sama pertumbuhan ekonomi Kabupaten Batu Bara mencapai -0,31 persen dengan pertumbuhan terbesar terjadi pada sektor Informasi dan Komunikasi (7,47 persen).

PDRB per kapita Kabupaten Batu Bara mengalami penurunan dibandingkan tahun 2019. Berdasarkan harga berlaku naik dari Rp 81.748,91 ribu menjadi Rp 83.283,48 ribu sedangkan adhk 2010 mengalami penurunan dari Rp. 57.620,64 ribu tahun 2019 menjadi Rp. 56.647,09 ribu pada tahun 2020.

DESCRIPTION

In the year 2019 GDRP Batu Bara at current prices (adhb) reached 34.987 trillion rupiah. Business sector that provides the greatest role to total GRDP is the manufacturing industry sector (45.62 percent). Subsequently followed by the agriculture, forestry, and fishery (19.51 percent) and wholesale and retail trade; repair of cars and motorcycles (17.96 percent). While other sectors of the total contributions amounted to only 16.91 percent.

While based on constant prices (adhk) in 2010, GDRP Batu Bara Regency in the year 2019 reached 23.923 trillion rupiah.

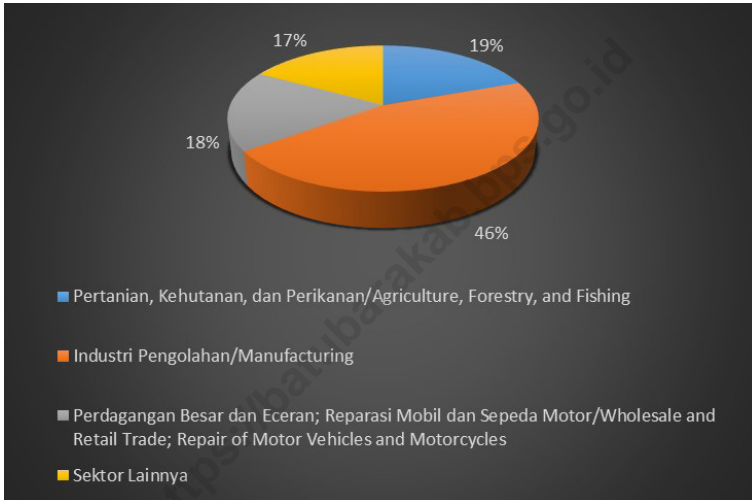
In the same year the economic growth in Batu Bara Regency to reach the largest growth of -0.31 percent to happen in the information and communication (7.47 percent).

GDRP per capita of Batu Bara Regency get increased compared 2019. Based on current prices rose from Rp 81,748.91 thousand to Rp 83,283.48 thousand while adhk 2010 also increased from Rp 57,620.64 thousand in 2018 to Rp. 57,467.09 thousand in the year 2020.

Gambar
Figures 12.1

Distribusi Persentase PDRB Menurut Lapangan Usaha Atas Dasar Harga Berlaku di Kabupaten Batu Bara, 2020

Percentage Distribution of GRDP by Industrial Origin at Current Market Prices in Batu Bara Regency, 2020 (%)



Sumber/Source : Diolah dari Hasil Sensus, Survei, dan Berbagai Sumber Lainnya / Based on Census, Surveys, and Other Source

Gambar
Figures 12.2

**Laju Pertumbuhan Produk Domestik Regional Bruto
atas Dasar Harga Konstan 2010 di Kabupaten Batu
Bara, 2015-2019**
*The Growth Rate of Gross Regional Domestic Product at
2010 Constant Market Prices in Batu Bara Regency, 2015-
2019*
(%)



Sumber/Source : Diolah dari Hasil Sensus, Survei, dan Berbagai Sumber Lainnya/ *Based on Census, Surveys, and Other Source*

Gambar 12.3
Figures

Pendapatan Perkapita di Kabupaten Batu Bara, 2015-2019

Percapita Income in Batu Bara Regency, 2015-2019 (Ribu / Thousand Rp)



Sumber/Source : Diolah dari Hasil Sensus, Survei, dan Berbagai Sumber Lainnya/ *Based on Census, Surveys, and Other Source*

Tabel 12.1. **Produk Domestik Regional Bruto Atas Dasar Harga Berlaku Menurut Lapangan Usaha di Kabupaten Batu Bara (miliar rupiah), 2016–2020**
Gross Regional Domestic Product at Current Market Prices by Industry in Batu Bara Regency (billion rupiahs), 2016–2020

	Lapangan Usaha/Industry	2016	2017	2018	2019 *	2020**
	(1)	(2)	(3)	(4)	(5)	(6)
A	Pertanian, Kehutanan, dan Perikanan/ <i>Agriculture, Forestry, and Fishing</i>	5 326,22	5 750,42	6 085,37	6 394,84	6 827,21
B	Pertambangan dan Penggalian/ <i>Mining and Quarrying</i>	34,95	40,55	44,23	48,04	48,51
C	Industri Pengolahan/ <i>Manufacturing</i>	13 230,20	14 013,48	15 078,15	15 785,80	15 961,45
D	Pengadaan Listrik dan Gas/ <i>Electricity and Gas</i>	12,16	13,94	15,33	16,71	17,63
E	Pengadaan Air; Pengelolaan Sampah, Limbah, dan Daur Ulang/ <i>Water Supply; Sewerage, Waste Management, and Remediation Activities</i>	9,22	10,04	10,24	10,93	10,95
F	Konstruksi/ <i>Construction</i>	1 724,96	2 104,38	2 302,77	2 530,92	2 497,86
G	Perdagangan Besar dan Eceran; Reparasi Mobil dan Sepeda Motor/ <i>Wholesale and Retail Trade; Repair of Motor Vehicles and Motorcycles</i>	4 516,46	4 928,07	5 354,81	5 953,18	6 282,87
H	Transportasi dan Pergudangan/ <i>Transportation and Storage</i>	1 035,24	1 086,86	1 143,32	1 200,58	1 186,70
I	Penyediaan Akomodasi dan Makan Minum/ <i>Accommodation and Food Service Activities</i>	334,01	361,77	386,59	418,74	395,27
J	Informasi dan Komunikasi/ <i>Information and Communication</i>	121,14	132,98	143,24	156,35	170,92

Lanjutan Tabel/*Continued Table* 12.1

Lapangan Usaha/ <i>Industry</i>		2016	2017	2018	2019 *	2020**
(1)		(2)	(3)	(4)	(5)	(6)
K	Jasa Keuangan dan Asuransi/ <i>Financial and Insurance Activities</i>	89,47	93,88	99,47	102,13	101,85
L	Real Estat/ <i>Real Estate Activities</i>	331,26	376,47	408,01	439,63	461,28
M,N	Jasa Perusahaan/ <i>Business Activities</i>	28,61	31,01	33,50	37,13	39,08
O	Administrasi Pemerintahan, Pertahanan, dan Jaminan Sosial Wajib/ <i>Public Administration and Defence; Compulsory Social Security</i>	538,69	573,80	609,15	667,47	687,44
P	Jasa Pendidikan/ <i>Education</i>	117,83	124,59	132,93	145,27	153,05
Q	Jasa Kesehatan dan Kegiatan Sosial/ <i>Human Health and Social Work Activities</i>	79,53	87,12	94,86	106,68	111,33
R,S,T,U	Jasa Lainnya/ <i>Other Services Activities</i>	24,64	27,51	30,02	33,46	34,23
Produk Domestik Regional Bruto/<i>Gross Regional Domestic Product</i>		27 554,61	29 756,87	31 972,00	34 047,85	34 987,64

Catatan/*Note*: *) Angka Sementara/*Temporary Number*

**) Angka Sangat Sementara/*Very Temporary Numbers*

Sumber/*Source*: BPS Kabupaten Batu Bara/*BPS-Statistics of Batu Bara Regency*

Tabel
Table 12.2

Produk Domestik Regional Bruto Atas Dasar Harga Konstan 2010 Menurut Lapangan Usaha di Kabupaten Batu Bara (miliar rupiah), 2016–2020
Gross Regional Domestic Product at 2010 Constant Market Prices by Industry in Batu Bara Regency (billion rupiahs), 2016–2020

	Lapangan Usaha/Industry	2016	2017	2018	2019 *	2020**
	(1)	(2)	(3)	(4)	(5)	(6)
A	Pertanian, Kehutanan, dan Perikanan/ <i>Agriculture, Forestry, and Fishing</i>	4 538,97	4 725,71	4 972,69	5 216,09	5 382,26
B	Pertambangan dan Penggalian/ <i>Mining and Quarrying</i>	27,01	30,77	32,68	34,37	34,27
C	Industri Pengolahan/ <i>Manufacturing</i>	10 115,74	10 265,19	10 679,74	11 045,70	10 841,09
D	Pengadaan Listrik dan Gas/ <i>Electricity and Gas</i>	12,88	13,58	14,19	14,87	15,69
E	Pengadaan Air; Pengelolaan Sampah, Limbah, dan Daur Ulang/ <i>Water Supply; Sewerage, Waste Management, and Remediation Activities</i>	6,32	6,54	6,63	7,06	7,04
F	Konstruksi/ <i>Construction</i>	1 215,70	1 421,35	1 483,26	1 575,92	1 506,39
G	Perdagangan Besar dan Eceran; Reparasi Mobil dan Sepeda Motor/ <i>Wholesale and Retail Trade; Repair of Motor Vehicles and Motorcycles</i>	3 295,66	3 521,41	3 668,11	3 859,00	3 917,03
H	Transportasi dan Pergudangan/ <i>Transportation and Storage</i>	749,78	780,10	809,54	831,18	804,22
I	Penyediaan Akomodasi dan Makan Minum/ <i>Accommodation and Food Service Activities</i>	232,35	249,00	264,27	283,55	267,24
J	Informasi dan Komunikasi/ <i>Information and Communication</i>	119,49	129,50	137,57	148,07	159,13

Lanjutan Tabel/*Continued Table 12.2*

	Lapangan Usaha/Industry	2016	2017	2018	2019 *	2020**
	(1)	(2)	(3)	(4)	(5)	(6)
K	Jasa Keuangan dan Asuransi/ <i>Financial and Insurance Activities</i>	65,44	66,30	68,62	69,79	70,06
L	Real Estat/ <i>Real Estate Activities</i>	231,27	248,71	258,93	268,76	273,23
M,N	Jasa Perusahaan/ <i>Business Activities</i>	18,79	19,46	20,68	21,45	21,52
O	Administrasi Pemerintahan, Pertahanan, dan Jaminan Sosial Wajib/ <i>Public Administration and Defence; Compulsory Social Security</i>	365,57	376,49	392,63	422,82	421,47
P	Jasa Pendidikan/ <i>Education</i>	93,80	98,57	103,02	108,59	112,15
Q	Jasa Kesehatan dan Kegiatan Sosial/ <i>Human Health and Social Work Activities</i>	59,06	63,06	66,32	70,35	69,93
R,S,T,U	Jasa Lainnya/ <i>Other Services Activities</i>	17,22	18,53	19,70	21,01	20,92
	Produk Domestik Regional Bruto/<i>Gross Regional Domestic Product</i>	21 165,04	22 034,26	22 998,60	23 998,59	23 923,64

Catatan/Note: *) Angka Sementara/*Temporary Number*

**) Angka Sangat Sementara/*Very Temporary Numbers*

Sumber/Source: BPS Kabupaten Batu Bara/*BPS-Statistics of Batu Bara Regency*

Tabel
Table 12.3

Distribusi Persentase Produk Domestik Regional Bruto Atas Dasar Harga Berlaku Menurut Lapangan Usaha di Kabupaten Batu Bara, 2016–2020
Percentage Distribution of Gross Regional Domestic Product at Current Market Prices by Industry in Batu Bara Regency, 2016–2020

Lapangan Usaha/Industry	2016	2017	2018	2019 *	2020**
(1)	(2)	(3)	(4)	(5)	(6)
A Pertanian, Kehutanan, dan Perikanan/ <i>Agriculture, Forestry, and Fishing</i>	19,33	19,32	19,03	18,78	19,51
B Pertambangan dan Penggalian/ <i>Mining and Quarrying</i>	0,13	0,14	0,14	0,14	0,14
C Industri Pengolahan/ <i>Manufacturing</i>	48,01	47,09	47,16	46,36	45,62
D Pengadaan Listrik dan Gas/ <i>Electricity and Gas</i>	0,04	0,05	0,05	0,05	0,05
E Pengadaan Air; Pengelolaan Sampah, Limbah, dan Daur Ulang/ <i>Water Supply; Sewerage, Waste Management, and Remediation Activities</i>	0,03	0,03	0,03	0,03	0,03
F Konstruksi/ <i>Construction</i>	6,26	7,07	7,20	7,43	7,14
G Perdagangan Besar dan Eceran; Reparasi Mobil dan Sepeda Motor/ <i>Wholesale and Retail Trade; Repair of Motor Vehicles and Motorcycles</i>	16,39	16,56	16,75	17,48	17,96
H Transportasi dan Pergudangan/ <i>Transportation and Storage</i>	3,76	3,65	3,58	3,53	3,39
I Penyediaan Akomodasi dan Makan Minum/ <i>Accommodation and Food Service Activities</i>	1,21	1,22	1,21	1,23	1,13
J Informasi dan Komunikasi/ <i>Information and Communication</i>	0,44	0,45	0,45	0,46	0,49
K Jasa Keuangan dan Asuransi/ <i>Financial and Insurance Activities</i>	0,32	0,32	0,31	0,30	0,29

Lanjutan Tabel/*Continued Table* 12.3

Lapangan Usaha/ <i>Industry</i>		2016	2017	2018	2019 *	2020**
(1)		(2)	(3)	(4)	(5)	(6)
L	Real Estat/ <i>Real Estate Activities</i>	1,20	1,27	1,28	1,29	1,32
M,N	Jasa Perusahaan/ <i>Business Activities</i>	0,10	0,10	0,10	0,11	0,11
O	Administrasi Pemerintahan, Pertahanan, dan Jaminan Sosial Wajib/ <i>Public Administration and Defence; Compulsory Social Security</i>	1,95	1,93	1,91	1,96	1,96
P	Jasa Pendidikan/ <i>Education</i>	0,43	0,42	0,42	0,43	0,44
Q	Jasa Kesehatan dan Kegiatan Sosial/ <i>Human Health and Social Work Activities</i>	0,29	0,29	0,30	0,31	0,32
R,S,T,U	Jasa Lainnya/ <i>Other Services Activities</i>	0,09	0,09	0,09	0,10	0,10
Produk Domestik Regional Bruto/<i>Gross Regional Domestic Product</i>		100,00	100,00	100,00	100,00	100,00

Catatan/*Note*: *) Angka Sementara/*Temporary Number*

**) Angka Sangat Sementara/*Very Temporary Numbers*

Sumber/*Source*: BPS Kabupaten Batu Bara/*BPS-Statistics of Batu Bara Regency*

Tabel
Table 12.4

Laju Pertumbuhan Produk Domestik Regional Bruto Atas Dasar Harga Konstan 2010 Menurut Lapangan Usaha di Kabupaten Batu Bara (persen), 2017–2019
Growth Rate of Gross Regional Domestic Product at 2010 Constant Market Prices by Industry in Batu Bara Regency (percent), 2017–2019

	Lapangan Usaha/Industry	2017	2018	2019 *	2020**
	(1)	(2)	(3)	(4)	(5)
A	Pertanian, Kehutanan, dan Perikanan/ <i>Agriculture, Forestry, and Fishing</i>	4,11	5,23	4,89	3,19
B	Pertambangan dan Penggalian/ <i>Mining and Quarrying</i>	13,94	6,21	5,15	-0,28
C	Industri Pengolahan/ <i>Manufacturing</i>	1,48	4,04	3,43	-1,85
D	Pengadaan Listrik dan Gas/ <i>Electricity and Gas</i>	5,44	4,47	4,78	5,53
E	Pengadaan Air; Pengelolaan Sampah, Limbah, dan Daur Ulang/ <i>Water Supply; Sewerage, Waste Management, and Remediation Activities</i>	3,47	1,51	6,42	-0,31
F	Konstruksi/ <i>Construction</i>	16,92	4,36	6,25	-4,41
G	Perdagangan Besar dan Eceran; Reparasi Mobil dan Sepeda Motor/ <i>Wholesale and Retail Trade; Repair of Motor Vehicles and Motorcycles</i>	6,85	4,17	5,20	1,50
H	Transportasi dan Pergudangan/ <i>Transportation and Storage</i>	4,04	3,77	2,67	-3,24
I	Penyediaan Akomodasi dan Makan Minum/ <i>Accommodation and Food Service Activities</i>	7,16	6,13	7,30	-5,75
J	Informasi dan Komunikasi/ <i>Information and Communication</i>	8,37	6,23	7,63	7,47
K	Jasa Keuangan dan Asuransi/ <i>Financial and Insurance Activities</i>	1,32	3,49	1,71	0,38
L	Real Estat/ <i>Real Estate Activities</i>	7,54	4,11	3,80	1,66
M,N	Jasa Perusahaan/ <i>Business Activities</i>	3,57	6,29	3,71	0,33

Lanjutan Tabel/*Continued Table* 12.4

Lapangan Usaha/Industry		2017	2018	2019 *	2020**
(1)		(2)	(3)	(4)	(5)
O	Administrasi Pemerintahan, Pertahanan, dan Jaminan Sosial Wajib/ <i>Public Administration and Defence; Compulsory Social Security</i>	2,99	4,29	7,69	-0,32
P	Jasa Pendidikan/ <i>Education</i>	5,08	4,52	5,40	3,28
Q	Jasa Kesehatan dan Kegiatan Sosial/ <i>Human Health and Social Work Activities</i>	6,77	5,18	6,08	-0,60
R,S,T,U	Jasa Lainnya/ <i>Other Services Activities</i>	7,57	6,32	6,67	-0,47
Produk Domestik Regional Bruto/<i>Gross Regional Domestic Product</i>		4,11	4,38	4,35	-0,31

Catatan/Note: *) Angka Sementara/*Temporary Number*

**) Angka Sangat Sementara/*Very Temporary Numbers*

Sumber/Source: BPS Kabupaten Batu Bara/*BPS-Statistics of Batu Bara Regency*

Tabel
Table 12.5

**Indeks Harga Implisit Produk Domestik Regional
Bruto Menurut Lapangan Usaha di Kabupaten Batu
Bara(2010=100), 2016-2020**
*Implicit Price Index of Gross Regional Domestic Product by
Industry in Batu Bara Regency(2010=100), 2016-2020*

	Lapangan Usaha/Industry	2016	2017	2018	2019 *	2020**
	(1)	(2)	(3)	(4)	(5)	(6)
A	Pertanian, Kehutanan, dan Perikanan/ <i>Agriculture, Forestry, and Fishing</i>	117,34	121,68	122,38	122,60	126,85
B	Pertambangan dan Penggalian/ <i>Mining and Quarrying</i>	129,42	131,78	135,31	139,78	141,56
C	Industri Pengolahan/ <i>Manufacturing</i>	130,79	136,51	141,18	142,91	147,23
D	Pengadaan Listrik dan Gas/ <i>Electricity and Gas</i>	94,37	102,66	108,05	112,37	112,37
E	Pengadaan Air; Pengelolaan Sampah, Limbah, dan Daur Ulang/ <i>Water Supply; Sewerage, Waste Management, and Remediation Activities</i>	146,06	153,59	154,40	154,76	155,63
F	Konstruksi/ <i>Construction</i>	141,89	148,05	155,25	160,60	165,82
G	Perdagangan Besar dan Eceran; Reparasi Mobil dan Sepeda Motor/ <i>Wholesale and Retail Trade; Repair of Motor Vehicles and Motorcycles</i>	137,04	139,95	145,98	154,27	160,40
H	Transportasi dan Pergudangan/ <i>Transportation and Storage</i>	138,07	139,32	141,23	144,44	147,56
I	Penyediaan Akomodasi dan Makan Minum/ <i>Accommodation and Food Service Activities</i>	143,75	145,29	146,29	147,68	147,91
J	Informasi dan Komunikasi/ <i>Information and Communication</i>	101,38	102,69	104,13	105,59	107,41
K	Jasa Keuangan dan Asuransi/ <i>Financial and Insurance Activities</i>	136,72	141,59	144,96	146,33	145,38

Lanjutan Tabel/*Continued Table* 12.5

Lapangan Usaha/ <i>Industry</i>		2016	2017	2018	2019 *	2020**
(1)		(2)	(3)	(4)	(5)	(6)
L	Real Estat/ <i>Real Estate Activities</i>	143,24	151,37	157,58	163,58	168,82
M,N	Jasa Perusahaan/ <i>Business Activities</i>	152,29	159,38	161,99	173,11	181,58
O	Administrasi Pemerintahan, Pertahanan, dan Jaminan Sosial Wajib/ <i>Public Administration and Defence; Compulsory Social Security</i>	147,36	152,41	155,15	157,86	163,11
P	Jasa Pendidikan/ <i>Education</i>	125,62	126,40	129,03	133,78	136,47
Q	Jasa Kesehatan dan Kegiatan Sosial/ <i>Human Health and Social Work Activities</i>	134,65	138,15	143,03	151,63	159,20
R,S,T,U	Jasa Lainnya/ <i>Other Services Activities</i>	143,09	148,49	152,38	159,23	163,66
Produk Domestik Regional Bruto/<i>Gross Regional Domestic Product</i>		130,19	135,05	139,02	141,87	146,25

Catatan/*Note*: *) Angka Sementara/*Temporary Number*

**) Angka Sangat Sementara/*Very Temporary Numbers*

Sumber/*Source*: BPS Kabupaten Batu Bara/*BPS-Statistics of Batu Bara Regency*

Tabel
Table 12.6

Indeks Perkembangan Produk Domestik Regional Bruto Menurut Lapangan Usaha atas Dasar Harga Berlaku di Kabupaten Batu Bara, 2016-2020
Development Index of Gross Regional Domestic Product by Industrial Origin at Current Market Prices in Batu Bara Regency, 2016-2020

	Lapangan Usaha/Industry	2016	2017	2018	2019 *	2020**
	(1)	(2)	(3)	(4)	(5)	(6)
A	Pertanian, Kehutanan, dan Perikanan/ <i>Agriculture, Forestry, and Fishing</i>	151,40	163,46	172,98	181,78	194,07
B	Pertambangan dan Penggalian/ <i>Mining and Quarrying</i>	192,85	223,75	244,01	265,04	267,67
C	Industri Pengolahan/ <i>Manufacturing</i>	165,28	175,07	188,37	197,21	199,40
D	Pengadaan Listrik dan Gas/ <i>Electricity and Gas</i>	139,94	160,51	176,49	192,32	202,95
E	Pengadaan Air; Pengelolaan Sampah, Limbah, dan Daur Ulang/ <i>Water Supply; Sewerage, Waste Management, and Remediation Activities</i>	203,71	221,65	226,19	241,27	241,88
F	Konstruksi/ <i>Construction</i>	234,62	286,23	313,21	344,25	339,75
G	Perdagangan Besar dan Eceran; Reparasi Mobil dan Sepeda Motor/ <i>Wholesale and Retail Trade; Repair of Motor Vehicles and Motorcycles</i>	188,09	205,23	223,00	247,92	261,65
H	Transportasi dan Pergudangan/ <i>Transportation and Storage</i>	180,03	189,00	198,82	208,78	206,36
I	Penyediaan Akomodasi dan Makan Minum/ <i>Accommodation and Food Service Activities</i>	200,11	216,74	231,61	250,87	236,81
J	Informasi dan Komunikasi/ <i>Information and Communication</i>	148,02	162,49	175,03	191,04	208,85
K	Jasa Keuangan dan Asuransi/ <i>Financial and Insurance Activities</i>	187,40	196,63	208,34	213,90	213,33

Lanjutan Tabel/*Continued Table* 12.6

Lapangan Usaha/ <i>Industry</i>		2016	2017	2018	2019 *	2020**
(1)		(2)	(3)	(4)	(5)	(6)
L	Real Estat/ <i>Real Estate Activities</i>	205,1	233,10	252,63	272,21	285,61
M,N	Jasa Perusahaan/ <i>Business Activities</i>	212,77	230,62	249,15	276,12	290,60
O	Administrasi Pemerintahan, Pertahanan, dan Jaminan Sosial Wajib/ <i>Public Administration and Defence; Compulsory Social Security</i>	203,99	217,28	230,67	252,76	260,32
P	Jasa Pendidikan/ <i>Education</i>	170,91	180,71	192,81	210,71	222,00
Q	Jasa Kesehatan dan Kegiatan Sosial/ <i>Human Health and Social Work Activities</i>	204,60	224,12	244,05	274,45	286,41
R,S,T,U	Jasa Lainnya/ <i>Other Services Activities</i>	200,48	223,80	244,18	272,18	278,46
Produk Domestik Regional Bruto/<i>Gross Regional Domestic Product</i>		170,92	184,58	198,32	211,20	217,03

Catatan/*Note*: *) Angka Sementara/*Temporary Number*

**) Angka Sangat Sementara/*Very Temporary Numbers*

Sumber/*Source*: BPS Kabupaten Batu Bara/*BPS-Statistics of Batu Bara Regency*

Tabel
Table 12.7**Perkembangan Beberapa Agregat PDRB dan Pendapatan
Perkapita di Kabupaten Batu Bara, 2016-2020**
**Trend of GRDP Aggregates and Percapita Income in Batu
Bara Regency, 2016-2020**

Jenis Pengeluaran Type of Expenditure	2016	2017	2018	2019 *	2020**
(1)	(2)	(3)	(4)	(5)	(6)
PDRB atas Dasar Harga Berlaku/ <i>GRDP at Current Market Prices (Miliar / Billion Rp)</i>	27 554,61	29 756,87	31 972,00	34 047,85	34 987,64
PDRB atas Dasar Harga Konstan 2010/ <i>GRDP at 2010 Constant Market Prices (Miliar / Billion Rp)</i>	21 165,04	22 034,26	22 998,60	23 998,59	23 923,64
Pendapatan Regional Perkapita atas Dasar Harga Berlaku/ <i>Percapita Regional Income at Current Market Prices (Ribuan / Thousand Rp)</i>	68 038,08	72 738,98	77 415,55	81 748,91	83 283,48
Pendapatan Regional Perkapita atas Dasar Harga Konstan 2010/ <i>Percapita Regional Income at 2010 Constant Market Prices (Ribuan / Thousand Rp)</i>	52 260,90	53 861,51	55 687,75	57 620,64	56 947,09

Catatan/Note: *) Angka Sementara/Temporary Number

**) Angka Sangat Sementara/Very Temporary Numbers

Sumber/Source: BPS Kabupaten Batu Bara/BPS-Statistics of Batu Bara Regency

Tabel
Table 12.8

Produk Domestik Regional Bruto Atas Dasar Harga Berlaku Menurut Jenis Pengeluaran di Kabupaten Batu Bara (miliar rupiah), 2016–2019
Gross Regional Domestic Product at Current Market Prices by Type of Expenditure in Batu Bara Regency (billion rupiahs), 2016–2020

Jenis Pengeluaran Type of Expenditure	2015	2016	2017	2018	2019*
(1)	(2)	(3)	(4)	(5)	(6)
Pengeluaran Konsumsi Rumah Tangga <i>Household Consumption Expenditure</i>	10 782,36	12 040,18	13 216,32	14 260,02	14 260,02
Pengeluaran Konsumsi LNPRT <i>NPISH Consumption Expenditure</i>	205,20	233,16	258,16	287,57	287,57
Pengeluaran Konsumsi Pemerintah <i>Government Consumption Expenditure</i>	1 524,25	1 706,26	1 825,91	1 863,84	1 863,84
Pembentukan Modal Tetap Bruto <i>Gross Fixed Capital Formation</i>	4 827,49	5 594,49	6 200,01	6 754,98	6 754,98
Perubahan Inventori <i>Changes in Inventories</i>	554,71	483,08	574,54	614,71	614,71
Net Ekspor Barang dan Jasa <i>Exports of Goods and Services</i>	9 660,60	9 699,70	9 897,05	10 266,74	10 266,74
Produk Domestik Regional Bruto/Gross Regional Domestic Product	27 554,61	29 756,87	31 972,00	34 047,85	34 047,85

Catatan/Note: *) Angka Sementara/Temporary Number

**) Angka Sangat Sementara/Very Temporary Numbers

Sumber/Source: BPS Kabupaten Batu Bara/BPS-Statistics of Batu Bara Regency

Tabel
Table 12.9

Produk Domestik Regional Bruto Atas Dasar Harga Konstan 2010 Menurut Jenis Pengeluaran di Kabupaten Batu Bara (miliar rupiah), 2015–2019
Gross Regional Domestic Product at 2010 Constant Market Prices by Type of Expenditure in Batu Bara Regency (billion rupiahs), 2015–2020

Jenis Pengeluaran Type of Expenditure	2015	2016	2017	2018	2019 *
(1)	(2)	(3)	(4)	(5)	(6)
Pengeluaran Konsumsi Rumah Tangga <i>Household Consumption Expenditure</i>	7 475,85	7 989,55	8 512,79	9 022,97	9 395,97
Pengeluaran Konsumsi LNPR <i>NPISH Consumption Expenditure</i>	161,73	167,36	178,42	191,19	211,74
Pengeluaran Konsumsi Pemerintah <i>Government Consumption Expenditure</i>	1 024,12	1 051,90	1 114,70	1 198,39	1 208,37
Pembentukan Modal Tetap Bruto <i>Gross Fixed Capital Formation</i>	2 995,30	3 322,52	3 778,84	4 099,93	4 472,92
Perubahan Inventori <i>Changes in Inventories</i>	485,83	486,13	424,03	462,89	481,92
Net Ekspor Barang dan Jasa <i>Exports of Goods and Services</i>	8 121,98	8 147,58	8 025,49	8 023,22	8 227,66
Produk Domestik Regional Bruto/Gross Regional Domestic Product	20 264,82	21 165,04	22 034,26	22 998,60	23 998,59

Catatan/Note: *) Angka Sementara/Temporary Number

**) Angka Sangat Sementara/Very Temporary Numbers

Sumber/Source: BPS Kabupaten Batu Bara/BPS-Statistics of Batu Bara Regency

Tabel
Table 12.10

Distribusi Persentase Produk Domestik Regional Bruto Atas Dasar Harga Berlaku Menurut Jenis Pengeluaran di Kabupaten Batu Bara, 2015–2019
Percentage Distribution of Gross Regional Domestic Product at Current Market Prices by Type of Expenditure in Batu Bara Regency, 2015–2020

Jenis Pengeluaran Type of Expenditure	2015	2016	2017	2018	2019*
(1)	(2)	(3)	(4)	(5)	(6)
Pengeluaran Konsumsi Rumah Tangga <i>Household Consumption Expenditure</i>	37,75	39,13	40,46	41,34	41,88
Pengeluaran Konsumsi LNPR <i>NPISH Consumption Expenditure</i>	0,70	0,74	0,78	0,81	0,84
Pengeluaran Konsumsi Pemerintah <i>Government Consumption Expenditure</i>	5,40	5,53	5,73	5,71	5,47
Pembentukan Modal Tetap Bruto <i>Gross Fixed Capital Formation</i>	16,39	17,52	18,80	19,39	19,84
Perubahan Inventori <i>Changes in Inventories</i>	2,19	2,01	1,62	1,80	1,81
Net Ekspor Barang dan Jasa <i>Exports of Goods and Services</i>	37,58	35,06	32,60	30,96	30,15
Produk Domestik Regional Bruto/Gross Regional Domestic Product	100,00	100,00	100,00	100,00	100,00

Catatan/Note: *) Angka Sementara/Temporary Number

**) Angka Sangat Sementara/Very Temporary Numbers

Sumber/Source: BPS Kabupaten Batu Bara/BPS-Statistics of Batu Bara Regency

Tabel
Table 12.11

Laju Pertumbuhan Produk Domestik Regional Bruto Atas Dasar Harga Konstan 2010 Menurut Jenis Pengeluaran di Kabupaten Batu Bara, 2015–2019
Growth Rate of Gross Regional Domestic Product at 2010 Constant Market Prices by Type of Expenditure in Batu Bara Regency, 2015–2020

Jenis Pengeluaran Type of Expenditure	2015	2016	2017	2018	2019*
(1)	(2)	(3)	(4)	(5)	(6)
Pengeluaran Konsumsi Rumah Tangga <i>Household Consumption Expenditure</i>	5,79	6,87	6,55	5,99	4,13
Pengeluaran Konsumsi LNPRT <i>NPISH Consumption Expenditure</i>	(0,57)	3,48	6,61	7,16	10,75
Pengeluaran Konsumsi Pemerintah <i>Government Consumption Expenditure</i>	5,70	2,71	5,97	7,51	0,83
Pembentukan Modal Tetap Bruto <i>Gross Fixed Capital Formation</i>	6,89	10,92	13,73	8,50	9,10
Perubahan Inventori <i>Changes in Inventories</i>	40,16	0,06	(12,77)	9,16	4,11
Net Ekspor Barang dan Jasa <i>Exports of Goods and Services</i>	0,13	0,32	(1,50)	(0,03)	2,55
Produk Domestik Regional Bruto/Gross Regional Domestic Product	4,14	4,44	4,11	4,38	4,35

Catatan/Note: *) Angka Sementara/Temporary Number

**) Angka Sangat Sementara/Very Temporary Numbers

Sumber/Source: BPS Kabupaten Batu Bara/BPS-Statistics of Batu Bara Regency


Komponen Indeks Pembangunan Manusia (IPM)
Component of Human Development Index (HDI)



Angka Harapan Hidup (AHH)
Life Expectancy



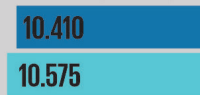
Rata-rata Lama Sekolah (RLS)
Mean Years of Schooling



Harapan Lama Sekolah (HLS)
Expected Years of Schooling



Pengeluaran Per Kapita
Expenditure per Capita



2019

2020

PENJELASAN TEKNIS

1. Ada sebanyak 33 wilayah administratif yang ada di wilayah provinsi Sumatera Utara. Sebanyak 8 wilayah berstatus kotamadya, dan 25 sisanya berstatus kabupaten.
2. Perbandingan antar kabupaten/kota diperlukan untuk melihat perkembangan pembangunan di masing-masing kabupaten/kota yang ada di provinsi Sumatera Utara.

TECHNICAL NOTES

1. *There are 33 administrative regions in the province of Sumatera Utara. 8 of the regions are municipality area and the rest are regency area*
2. *Comparison between the regency/ municipality is required to see development in their respective regency/ municipalities in the province of Sumatera Utara.*

ULASAN

DESCRIPTION

Penduduk Sumatera Utara pada tahun 2020, menurut hasil Sensus Penduduk 2020 berjumlah 14,79 juta jiwa dengan laju pertumbuhan 2010-2020 sebesar 1,28 persen, sementara penduduk Batu Bara sebesar 0,4 juta jiwa dengan laju pertumbuhan penduduk pada periode yang sama sebesar 0,86 persen. Jumlah penduduk Batu Bara merupakan terbesar kesembilan di Sumatera Utara setelah Medan (2,43 juta jiwa), Deli Serdang (1,93 juta jiwa), Langkat (1,03 juta jiwa), Simalungun (0,99 juta jiwa), Asahan (0,76 juta jiwa), Serdang Bedagai (0,65 juta jiwa), Labuhanbatu (0,49 juta jiwa), dan Mandailing Natal (0,47 juta jiwa).

Berdasarkan penghitungan Indeks Pembangunan Manusia (IPM) tahun 2020, IPM tertinggi di Sumatera Utara adalah Kota Medan sebesar 80,98 diikuti Kota Pematangsiantar sebesar 78,75 pada posisi kedua, dan Kota Binjai sebesar 75,89 pada posisi ketiga. Sementara IPM Kabupaten Batu Bara sebesar 68,36 berada pada posisi ke-26 dari 33 kabupaten/kota di Sumatera Utara.

Hasil penghitungan PDRB menunjukkan dari 33 kabupaten/kota di Sumatera Utara, Kota Medan merupakan kota yang memiliki nilai PDRB terbesar. Nilai PDRB Kota Medan atas dasar harga berlaku pada tahun 2020 sebesar Rp 105,53 triliun. Kabupaten/kota berikutnya adalah Kabupaten Batu Bara (83,28 triliun) dan Kabupaten Labuhan Batu Selatan

Sumatera Utara population in 2020, based on Population Census were 14.79 million people with 1.28 percent of 2010-2020 growth rate. Meanwhile, population of Batu Bara were 0.4 million people with 0,86 percent of growth rate in the same period. Batu Bara was the 9th most populous regency in Sumatera Utara, after Medan (2.43 million people), Deli Serdang (1.93 million people), Langkat (1.03 million people), Simalungun (0.99 million people), Asahan (0.76 million people), Serdang Bedagai (0.65 million people), Labuhanbatu (0.49 million people), and Mandailing Natal (0.47 million people).

Based on the calculation of the Human Development Index (HDI) in 2020, the highest HDI in Sumatera Utara is Medan at 80.98, followed in second place by Pematangsiantar at 78.75, and Binjai was third at 75.89 while HDI of Batu Bara Regency at 68.36 which is the Sumatera Utara rankings are at the 26th of 33 regency/city in Sumatera Utara.

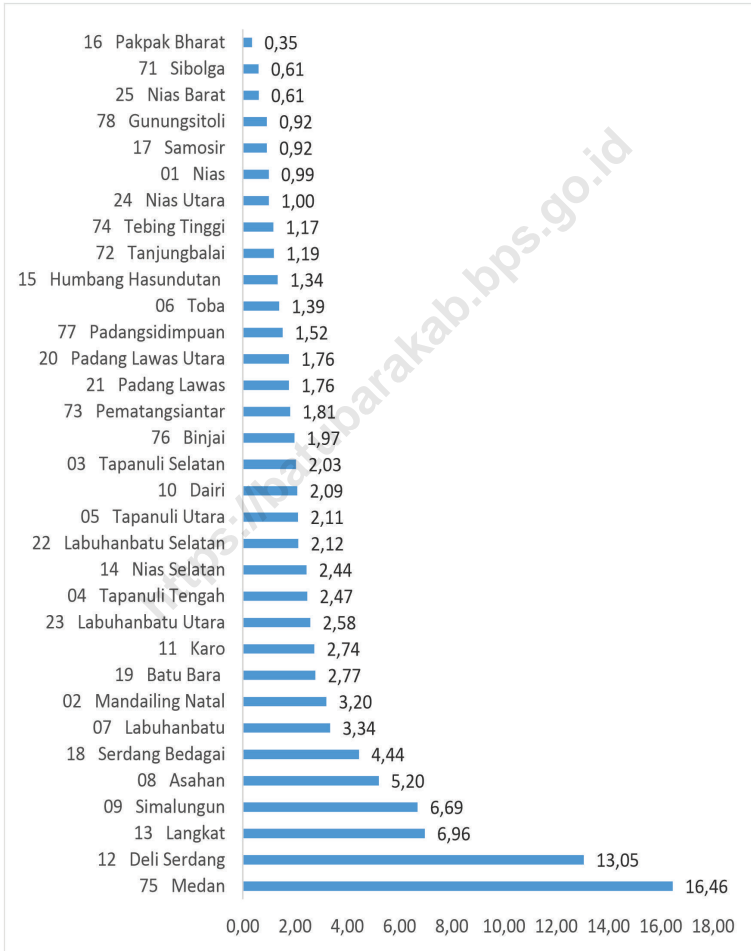
Result of the calculation of GDP shows from 33 regency/city in Sumatera Utara, Medan is the city that has the biggest contribution. Medan value of GDP of current prices in 2020 amounted to Rp 105.53 trillion. The next regency/city were Batu Bara (83,28 trillion) dan Kabupaten Labuhan Batu Selatan (81,781 trillion).

(81,78 triliun).

<https://batubarakab.bps.go.id>

Gambar 13.1
Figures

Persentase Penduduk menurut Kabupaten/Kota di Provinsi Sumatera Utara, 2020
Population by Regency/City in Sumatera Utara, 2020



Sumber/Source : Hasil SP2020 (September)/The result of the 2020 Population Census (September)

Tabel
Table 13.1

Penduduk, Laju Pertumbuhan Penduduk, Distribusi Persentase Penduduk, Kepadatan Penduduk, Rasio Jenis Kelamin Penduduk Menurut Kabupaten/Kota, 2010 dan 2020
Population, Population Growth Rate, Percentage Distribution of Population, Population Density, and Population Sex Ratio by Regency/Municipality, 2010 and 2020

Kabupaten/Kota Regency/Municipality	Penduduk/ Population			Laju Pertumbuhan Penduduk per Tahun/ Annual Population Growth Rate (%)	
	2010	2019	2020	2019-2020	2010-2020
(1)	(2)	(3)	(4)	(5)	(6)
Kabupaten/Regency					
01 Nias	131 377	143 319	146 672	2,34	1,07
02 Mandailing Natal	404 945	447 287	472 886	5,72	1,51
03 Tapanuli Selatan	263 815	281 931	300 911	6,73	1,28
04 Tapanuli Tengah	311 232	376 667	365 177	-3,05	1,56
05 Tapanuli Utara	279 257	301 789	312 758	3,63	1,10
06 Toba	173 129	183 712	206 199	12,24	1,71
07 Labuhanbatu	415 110	494 178	493 899	-0,06	1,70
08 Asahan	668 272	729 795	769 960	5,50	1,38
09 Simalungun	817 720	867 922	990 246	14,09	1,87
10 Dairi	270 053	284 304	308 764	8,60	1,30
11 Karo	350 960	415 878	404 998	-2,62	1,40
12 Deli Serdang	1 790 431	2 195 709	1 931 441	-12,04	0,74
13 Langkat	967 535	1 041 775	1 030 202	-1,11	0,61
14 Nias Selatan	289 708	319 902	360 531	12,70	2,14
15 Humbang Hasundutan	171 650	190 186	197 751	3,98	1,38
16 Pakpak Bharat	40 505	48 935	52 351	6,98	2,51
17 Samosir	119 653	126 188	136 441	8,13	1,28
18 Serdang Bedagai	594 383	616 396	657 490	6,67	0,98
19 Batu Bara	375 885	416 493	410 678	-1,40	0,86
20 Padang Lawas Utara	223 531	272 713	260 720	-4,40	1,50
21 Padang Lawas	225 259	281 239	261 011	-7,19	1,44
22 Labuhanbatu Selatan	277 673	338 982	314 094	-7,34	1,20
23 Labuhanbatu Utara	330 701	363 816	381 994	5,00	1,41
24 Nias Utara	127 244	137 967	147 274	6,75	1,42
25 Nias Barat	81 807	82 154	89 994	9,54	0,93
Kota/Municipality					
71 Sibolga	84 481	87 626	89 584	2,23	0,57
72 Tanjungbalai	154 445	175 223	176 027	0,46	1,27
73 Pematangsiantar	234 698	255 317	268 254	5,07	1,30
74 Tebing Tinggi	145 248	164 402	172 838	5,13	1,70
75 Medan	2 097 610	2 279 894	2 435 252	6,81	1,45
76 Binjai	246 154	276 597	291 842	5,51	1,66
77 Padangsidimpuan	191 531	221 827	225 105	1,48	1,58
78 Gunungsitoli	126 202	142 426	136 017	-4,50	0,73
Sumatera Utara	12 982 204	14 562 549	14 799 361	1,63	1,28

Lanjutan Tabel/Continued Table 13.1

Kabupaten/Kota Regency/Municipality	Persentase Penduduk/ Percentage of Total Population		Kepadatan Penduduk per km2/ Population Density per sq.km	
	2010	2020	2010	2020
(1)	(7)	(8)	(9)	(10)
Kabupaten/Regency				
01 Nias	1,01	0,99	71,3	79,6
02 Mandailing Natal	3,12	3,20	66,0	77,1
03 Tapanuli Selatan	2,03	2,03	43,7	49,8
04 Tapanuli Tengah	2,40	2,47	142,2	166,8
05 Tapanuli Utara	2,15	2,11	73,7	82,5
06 Toba	1,33	1,39	74,3	88,5
07 Labuhanbatu	3,20	3,34	192,5	229,0
08 Asahan	5,15	5,20	180,5	208,0
09 Simalungun	6,30	6,69	187,2	226,7
10 Dairi	2,08	2,09	140,1	160,2
11 Karo	2,70	2,74	165,0	190,4
12 Deli Serdang	13,79	13,05	798,7	861,6
13 Langkat	7,45	6,96	154,5	164,5
14 Nias Selatan	2,23	2,44	158,7	197,5
15 Humbang Hasundutan	1,32	1,34	73,5	84,7
16 Pakpak Bharat	0,31	0,35	33,2	42,9
17 Samosir	0,92	0,92	57,8	65,9
18 Serdang Bedagai	4,58	4,44	312,8	346,0
19 Batu Bara	2,90	2,77	407,6	445,3
20 Padang Lawas Utara	1,72	1,76	57,1	66,6
21 Padang Lawas	1,74	1,76	57,9	67,1
22 Labuhanbatu Selatan	2,14	2,12	77,2	87,3
23 Labuhanbatu Utara	2,55	2,58	92,6	107,0
24 Nias Utara	0,98	1,00	105,8	122,5
25 Nias Barat	0,63	0,61	172,7	190,0
Kota/Municipality				
71 Sibolga	0,65	0,61	2 045,0	2 168,5
72 Tanjungbalai	1,19	1,19	1 432,3	1 632,4
73 Pematangsiantar	1,81	1,81	4 216,6	4 819,5
74 Tebing Tinggi	1,12	1,17	4 685,4	5 575,4
75 Medan	16,16	16,46	7 915,5	9 189,6
76 Binjai	1,90	1,97	4 158,7	4 930,6
77 Padangsidimpuan	1,48	1,52	1 670,4	1 963,2
78 Gunungsitoli	0,97	0,92	449,5	484,5
Sumatera Utara	100,00	100,00	177,9	202,8

Lanjutan Tabel/*Continued Table* 13.1

Kabupaten/Kota Regency/Municipality	Rasio Jenis Kelamin Penduduk/ Population Sex Ratio	
	2010 (11)	2020 (12)
Kabupaten/Regency		
01 Nias	95,2	95,6
02 Mandailing Natal	96,7	99,2
03 Tapanuli Selatan	98,9	100,9
04 Tapanuli Tengah	101,0	101,4
05 Tapanuli Utara	97,9	99,7
06 Toba	98,9	99,5
07 Labuhanbatu	102,3	102,9
08 Asahan	101,1	102,3
09 Simalungun	99,5	100,9
10 Dairi	100,0	100,3
11 Karo	98,8	97,8
12 Deli Serdang	101,5	101,3
13 Langkat	101,6	102,2
14 Nias Selatan	98,8	100,7
15 Humbang Hasundutan	98,9	100,2
16 Pakpak Bharat	102,2	102,1
17 Samosir	98,9	99,2
18 Serdang Bedagai	101,0	101,4
19 Batu Bara	101,5	101,2
20 Padang Lawas Utara	101,1	104,0
21 Padang Lawas	100,6	101,5
22 Labuhanbatu Selatan	104,3	104,3
23 Labuhanbatu Utara	102,2	103,0
24 Nias Utara	98,3	98,9
25 Nias Barat	91,8	94,8
Kota/Municipality		
71 Sibolga	100,8	100,6
72 Tanjungbalai	101,9	102,6
73 Pematangsiantar	95,4	97,8
74 Tebing Tinggi	98,0	99,1
75 Medan	97,8	99,1
76 Binjai	99,9	99,9
77 Padangsidimpuan	95,2	99,0
78 Gunungsitoli	96,1	94,6
Sumatera Utara	99,8	100,6

Catatan/Note: ...

Sumber/Source: Hasil SP2020 (September)/The result of the 2020 Population Census (September)

Tabel
Table 13.2

Rumah Tangga dan Rata-rata Banyaknya Anggota Rumah Tangga Menurut Kabupaten/Kota di Provinsi Sumatera Utara, 2010 dan 2020
Number of Households and Average Household Size by Regency/ Municipality in Sumatera Utara Province, 2010 and 2020

Kabupaten/Kota Regency/Municipality	Rumah Tangga/ Household		Rata-rata Banyaknya Anggota Rumah Tangga/ Average Household Size	
	2010	2020	2010	2020
(1)	(2)	(3)	(4)	(5)
Kabupaten/Regency				
01 Nias	25 955	28 821	5,06	5,01
02 Mandailing Natal	94 945	105 859	4,27	4,28
03 Tapanuli Selatan	61 008	65 651	4,32	4,32
04 Tapanuli Tengah	66 827	83 392	4,66	4,66
05 Tapanuli Utara	64 629	70 256	4,32	4,33
06 Toba	42 510	44 993	4,07	4,10
07 Labuhanbatu	93 572	114 482	4,44	4,44
08 Asahan	156 215	172 029	4,28	4,29
09 Simalungun	208 969	222 132	3,91	3,92
10 Dairi	64 852	67 996	4,16	4,19
11 Karo	94 938	114 546	3,70	3,73
12 Deli Serdang	420 301	530 846	4,26	4,28
13 Langkat	238 128	257 316	4,06	4,08
14 Nias Selatan	60 178	67 725	4,81	4,78
15 Humbang Hasundutan	39 016	43 576	4,40	4,42
16 Pakpak Bharat	8 992	11 375	4,50	4,44
17 Samosir	28 934	30 400	4,14	4,16
18 Serdang Bedagai	145 107	149 942	4,10	4,11
19 Batu Bara	86 291	96 663	4,36	4,37
20 Padang Lawas Utara	52 034	65 499	4,30	4,30
21 Padang Lawas	52 088	67 249	4,32	4,34
22 Labuhanbatu Selatan	65 855	82 823	4,22	4,23
23 Labuhanbatu Utara	76 635	85 183	4,32	4,32
24 Nias Utara	26 134	28 575	4,87	4,87
25 Nias Barat	16 142	16 209	5,07	5,07
Kota/Municipality				
71 Sibolga	18 128	18 790	4,66	4,66
72 Tanjungbalai	33 022	38 123	4,68	4,68
73 Pematangsiantar	54 872	60 238	4,28	4,28
74 Tebing Tinggi	34 713	39 957	4,18	4,18
75 Medan	481 275	528 159	4,36	4,36
76 Binjai	56 674	64 530	4,34	4,36
77 Padangsidimpuan	42 947	50 848	4,46	4,47
78 Gunungsitoli	25 779	29 691	4,90	4,88
Sumatera Utara	3 037 665	3 453 874	4,27	4,28

Catatan/Note: ...

Sumber/Source: BPS, Sensus Penduduk (SP) 2020 dan Proyeksi Penduduk Indonesia 2015–2045/BPS-Statistics Indonesia, 2020
Population Census and Indonesia Population Projection 2015–2045

Tabel
Table 13.3

Jumlah Penduduk menurut Jenis Kelamin, Rasio Jenis Kelamin dan Kabupaten/Kota (jiwa), 2020
Number of Population by Type of Sex, Sex Ratio and Regency/Municipality (person), 2020

Kabupaten/Kota Regency/Municipality	Laki-laki/ Male	Perempuan/ Female	Jumlah/ Total	Rasio Jenis Kelamin/ Sex Ratio
(1)	(2)	(3)	(4)	(5)
Kabupaten/Regency				
01 Nias	71 686	74 986	146672	95,6
02 Mandailing Natal	235 478	237 408	472886	99,2
03 Tapanuli Selatan	151 148	149 763	300911	100,9
04 Tapanuli Tengah	183 814	181 363	365177	101,4
05 Tapanuli Utara	156 176	156 582	312758	99,7
06 Toba	102 850	103 349	206199	99,5
07 Labuhanbatu	250 481	243 418	493899	102,9
08 Asahan	389 391	380 569	769960	102,3
09 Simalungun	497 314	492 932	990246	100,9
10 Dairi	154 628	154 136	308764	100,3
11 Karo	200 247	204 751	404998	97,8
12 Deli Serdang	971 735	959 706	1931441	101,3
13 Langkat	520 784	509 418	1030202	102,2
14 Nias Selatan	180 917	179 614	360531	100,7
15 Humbang Hasundutan	98 958	98 793	197751	100,2
16 Pakpak Bharat	26 446	25 905	52351	102,1
17 Samosir	67 957	68 484	136441	99,2
18 Serdang Bedagai	331 101	326 389	657490	101,4
19 Batu Bara	206 551	204 127	410678	101,2
20 Padang Lawas Utara	132 893	127 827	260720	104,0
21 Padang Lawas	131 476	129 535	261011	101,5
22 Labuhanbatu Selatan	160 356	153 738	314094	104,3
23 Labuhanbatu Utara	193 854	188 140	381994	103,0
24 Nias Utara	73 216	74 058	147274	98,9
25 Nias Barat	43 800	46 194	89994	94,8
Kota/Municipality				
71 Sibolga	44 915	44 669	89584	100,6
72 Tanjungbalai	89 159	86 868	176027	102,6
73 Pematangsiantar	132 615	135 639	268254	97,8
74 Tebing Tinggi	86 032	86 806	172838	99,1
75 Medan	1 212 069	1 223 183	2 435 252	99,1
76 Binjai	145 859	145 983	291842	99,9
77 Padangsidimpuan	112 004	113 101	225105	99,0
78 Gunungsitoli	66 136	69 881	136017	94,6
Sumatera Utara	7 422 046	7 377 315	14 799 361	100,6

Catatan/Note: ...

Sumber/Source: BPS Provinsi Sumatera Utara/BPS-Statistics of Sumatera Utara Province

Tabel 13.4
Table

Penduduk Berumur 15 Tahun ke Atas Menurut Kabupaten/Kota dan Jenis Kegiatan Selama Seminggu yang Lalu di Provinsi Sumatera Utara, 2020
Number of Population Aged 15 Years and Over by Regency and Kind of Activity (person), 2020

Kabupaten/Kota Regency/Municipality	Bekerja/ Working	Angkatan Kerja/Economically Active			Jumlah Angkatan Kerja/ Total of Economically Active	Persentase Bekerja terhadap Angkatan Kerja/ Percentage of Working to Economically Active
		Pengangguran/Unemployment		Jumlah/ Total		
(1)	(2)	Pernah Bekerja/ Ever Worked	Tidak Pernah Bekerja/ Never Worked	(5)	(6)	(7)
Kabupaten/Regency						
01 Nias	72 329	290	2 323	2 613	74 942	96,51
02 Mandailing Natal	192 603	5 348	8 049	13 397	206 000	93,50
03 Tapanuli Selatan	145 912	1 025	5 721	6 746	152 658	95,58
04 Tapanuli Tengah	171 250	4 737	9 231	13 968	185 218	92,46
05 Tapanuli Utara	167 428	3 161	1 904	5 065	172 493	97,06
06 Toba	102 106	1 949	664	2 613	104 719	97,50
07 Labuhanbatu	219 314	6 025	8 105	14 130	233 444	93,95
08 Asahan	294 795	9 867	13 132	22 999	317 794	92,76
09 Simalungun	439 251	11 304	9 764	21 068	460 319	95,42
10 Dairi	134 183	1 424	966	2 390	136 573	98,25
11 Karo	257 236	2 877	1 916	4 793	262 029	98,17
12 Deli Serdang	1 018 981	69 478	37 472	106 950	1 125 931	90,50
13 Langkat	501 719	22 324	15 540	37 864	539 583	92,98
14 Nias Selatan	158 587	2 600	4 265	6 865	165 452	95,85
15 Humbang Hasundutan	111 084	690	255	945	112 029	99,16
16 Pakpak Bharat	29 301	436	142	578	29 879	98,07
17 Samosir	45 043	210	335	545	45 588	98,80
18 Serdang Bedagai	297 382	10 457	6 979	17 436	314 818	94,46
19 Batu Bara	195 074	5 156	8 365	13 521	208 595	93,52
20 Padang Lawas Utara	120 214	401	3 463	3 864	124 078	96,89
21 Padang Lawas	143 082	4 630	1 507	6 137	149 219	95,89
22 Labuhanbatu Selatan	139 998	3 836	3 378	7 214	147 212	95,10
23 Labuhanbatu Utara	163 831	5 265	6 734	11 999	175 830	93,18
24 Nias Utara	63 744	801	2 231	3 032	66 776	95,46
25 Nias Barat	27 311	155	319	474	27 785	98,29
Kota/Municipality						
71 Sibolga	40 762	2 220	1 323	3 543	44 305	92,00
72 Tanjungbalai	77 196	3 920	1 861	5 781	82 977	93,03
73 Pematangsiantar	122 063	10 278	5 586	15 864	137 927	88,50
74 Tebing Tinggi	78 615	4 722	3 997	8 719	87 334	90,02
75 Medan	1 012 820	70 616	51 207	121 823	1 134 643	89,26
76 Binjai	127 353	6 672	5 420	12 092	139 445	91,33
77 Padangsidempuan	111 661	7 111	1 875	8 986	120 647	92,55
78 Gunungsitoli	60 024	1 638	2 153	3 791	63 815	94,06
Sumatera Utara	6 842 252	281 623	226 182	507 805	7 350 057	93,09

Lanjutan Tabel/Continued Table 13.5

Kabupaten/Kota Regency/Municipality	Bukan Angkatan Kerja/Not Economically Active				Jumlah/ Total	Persentase Angkatan Kerja terha-dap Pendu- duk Usia Kerja/ Percentage of Economi- cally Active to Working Age Population
	Sekolah/ Attending School	Mengurus Rumah Tangga/ Housekeeping	Lainnya/ Others	Jumlah Bukan Angkatan Kerja/ Total of Not Economically Active		
(1)	(8)	(9)	(10)	(11)	(12)	(13)
Kabupaten/Regency						
01 Nias	4 278	7 509	5 610	17 397	92 339	81,16
02 Mandailing Natal	32 402	58 326	15 659	106 387	312 387	65,94
03 Tapanuli Selatan	16 415	17 213	8 078	41 706	194 364	78,54
04 Tapanuli Tengah	21 913	43 212	10 859	75 984	261 202	70,91
05 Tapanuli Utara	12 164	14 217	11 016	37 397	209 890	82,18
06 Toba	7 186	10 928	6 108	24 222	128 941	81,21
07 Labuhanbatu	34 048	78 282	13 895	126 225	359 669	64,91
08 Asahan	42 351	151 724	21 177	215 252	533 046	59,62
09 Simalungun	37 477	114 313	28 763	180 553	640 872	71,83
10 Dairi	8 803	43 904	5 215	57 922	194 495	70,22
11 Karo	13 512	23 792	12 870	50 174	312 203	83,93
12 Deli Serdang	139 659	335 595	73 573	548 827	1 674 758	67,23
13 Langkat	53 723	143 185	35 207	232 115	771 698	69,92
14 Nias Selatan	22 315	17 335	9 370	49 020	214 472	77,14
15 Humbang Hasundutan	5 314	7 588	3 647	16 549	128 578	87,13
16 Pakpak Bharat	1 290	1 664	757	3 711	33 590	88,95
17 Samosir	4 603	32 863	4 334	41 800	87 388	52,17
18 Serdang Bedagai	26 230	92 533	17 337	136 100	450 918	69,82
19 Batu Bara	18 784	65 147	9 345	93 276	301 871	69,10
20 Padang Lawas Utara	13 126	43 938	6 746	63 810	187 888	66,04
21 Padang Lawas	13 332	26 042	5 386	44 760	193 979	76,93
22 Labuhanbatu Selatan	23 255	67 407	3 688	94 350	241 562	60,94
23 Labuhanbatu Utara	22 143	51 469	8 817	82 429	258 259	68,08
24 Nias Utara	8 846	9 651	5 315	23 812	90 588	73,71
25 Nias Barat	2 446	20 949	2 427	25 822	53 607	51,83
Kota/Municipality						
71 Sibolga	5 300	10 797	2 546	18 643	62 948	70,38
72 Tanjungbalai	10 931	27 892	4 222	43 045	126 022	65,84
73 Pematangsiantar	19 443	30 686	7 712	57 841	195 768	70,45
74 Tebing Tinggi	9 040	22 889	6 817	38 746	126 080	69,27
75 Medan	179 124	377 065	92 699	648 888	1 783 531	63,62
76 Binjai	19 039	46 031	9 565	74 635	214 080	65,14
77 Padangsidimpuan	17 099	21 764	5 229	44 092	164 739	73,24
78 Gunungsitoli	10 817	21 103	5 844	37 764	101 579	62,82
Sumatera Utara	856 408	2 037 013	459 833	3 353 254	10 703 311	68,67

Catatan/Note: ...

Sumber/Source: BPS, Survei Angkatan Kerja Nasional (Sakernas) 2020/BPS-National Labour Force Survey 2020

Tabel
Table 13.5

Tingkat Pengangguran Terbuka (TPT) dan Tingkat Partisipasi Angkatan Kerja (TPAK) Menurut Kabupaten/Kota di Provinsi Sumatera Utara, 2018 - 2020
Unemployment Rate (UR) and Labor Force Participation Rate (LFPR) by Regency/Municipality (%), 2018- 2020

Kabupaten/Kota Regency/Municipality	TPT/Open Employee Rate			TPAK/ Labour Force Particpation Rate		
	2018	2019	2020	2018	2019	2020
(1)	(2)	(3)	(4)	(5)	(6)	(7)
Kabupaten/Regency						
01 Nias	1,62	1,09	3,49	81,41	84,69	81,16
02 Mandailing Natal	4,43	6,37	6,50	73,59	71,16	65,94
03 Tapanuli Selatan	5,28	4,17	4,42	76,80	75,22	78,54
04 Tapanuli Tengah	6,38	7,26	7,54	75,43	71,49	70,91
05 Tapanuli Utara	1,42	1,33	2,94	83,80	81,78	82,18
06 Toba	2,15	1,26	2,50	79,89	82,03	81,21
07 Labuhanbatu	6,98	5,70	6,05	67,94	62,39	64,91
08 Asahan	5,26	6,86	7,24	67,63	64,94	59,62
09 Simalungun	5,10	4,39	4,58	73,28	71,40	71,83
10 Dairi	1,69	1,58	1,75	88,50	86,97	70,22
11 Karo	1,50	1,09	1,83	84,10	83,73	83,93
12 Deli Serdang	7,06	5,74	9,50	70,37	68,65	67,23
13 Langkat	4,67	5,30	7,02	71,33	68,82	69,92
14 Nias Selatan	3,77	2,25	4,15	79,03	72,22	77,14
15 Humbang Hasundutan	0,34	0,33	0,84	91,17	88,55	87,13
16 Pakpak Bharat	0,43	0,19	1,93	92,80	87,97	88,95
17 Samosir	1,35	1,25	1,20	82,78	81,58	52,17
18 Serdang Bedagai	5,10	4,37	5,54	68,28	70,70	69,82
19 Batu Bara	5,39	6,69	6,48	69,47	64,89	69,10
20 Padang Lawas Utara	3,15	3,21	3,11	78,91	77,92	66,04
21 Padang Lawas	4,10	4,24	4,11	71,78	76,10	76,93
22 Labuhanbatu Selatan	4,79	4,80	4,90	68,39	65,49	60,94
23 Labuhanbatu Utara	5,67	5,84	6,82	69,66	66,69	68,08
24 Nias Utara	2,40	3,07	4,54	79,69	75,44	73,71
25 Nias Barat	1,23	1,63	1,71	90,79	81,93	51,83
Kota/Municipality						
71 Sibolga	8,61	7,40	8,00	74,36	70,92	70,38
72 Tanjungbalai	5,58	6,82	6,97	70,23	64,83	65,84
73 Pematangsiantar	12,14	11,09	11,50	66,29	71,11	70,45
74 Tebing Tinggi	7,23	8,60	9,98	68,61	66,72	69,27
75 Medan	8,25	8,53	10,74	65,99	64,89	63,62
76 Binjai	7,40	6,14	8,67	66,78	66,89	65,14
77 Padangsidimpuan	5,18	4,34	7,45	72,59	72,90	73,24
78 Gunungsitoli	5,92	5,59	5,94	68,07	71,42	62,82
Sumatera Utara	5,56	5,41	6,91	71,82	70,19	68,67

Catatan/Note: ...

Sumber/Source: BPS, Survei Angkatan Kerja Nasional (Sakernas) 2020/BPS-National Labour Force Survey 2020

Tabel
Table 13.6

Persentase Penduduk yang Masih Sekolah menurut Kabupaten/Kota dan Kelompok Umur (%), 2020
Percentage of Population Attending School by Regency/Municipality and Age Group (%), 2020

Kabupaten/Kota Regency/Municipality	Kelompok Umur Pendidikan/ Age Group of School/(tahun/year)				7-15	7-24
	7-12	13-15	16-18	19-24	(6)	(7)
(1)	(2)	(3)	(4)	(5)	(6)	(7)
Kabupaten/Regency						
01 Nias	98,68	94,57	77,36	19,00	97,57	75,40
02 Mandailing Natal	99,46	95,79	75,34	17,30	98,32	74,53
03 Tapanuli Selatan	98,70	98,32	78,88	21,28	98,58	79,17
04 Tapanuli Tengah	99,38	98,33	85,80	20,96	99,05	78,00
05 Tapanuli Utara	99,40	99,03	83,61	27,05	99,28	84,05
06 Toba	99,50	98,07	89,33	17,41	99,08	82,11
07 Labuhanbatu	99,50	95,43	76,37	23,17	98,24	73,20
08 Asahan	99,79	96,07	68,23	16,66	98,64	70,50
09 Simalungun	99,35	96,70	70,15	26,01	98,47	74,57
10 Dairi	99,48	97,82	89,58	19,66	98,99	81,22
11 Karo	99,06	93,11	84,07	14,98	97,29	74,33
12 Deli Serdang	99,80	98,14	78,56	26,28	99,25	72,53
13 Langkat	99,70	98,60	75,21	24,11	99,35	72,88
14 Nias Selatan	97,28	85,63	81,59	21,07	93,66	72,20
15 Humbang Hasundutan	99,33	99,04	91,56	15,75	99,23	82,64
16 Pakpak Bharat	99,42	97,06	90,11	14,52	98,69	80,59
17 Samosir	99,39	98,09	93,67	10,53	98,97	82,84
18 Serdang Bedagai	99,30	97,10	77,03	12,41	98,59	70,07
19 Batu Bara	99,41	97,31	69,01	23,28	98,75	73,06
20 Padang Lawas Utara	99,06	97,57	75,47	23,90	98,64	78,07
21 Padang Lawas	99,44	96,59	74,85	30,19	98,56	77,45
22 Labuhanbatu Selatan	99,08	91,99	77,12	25,50	97,10	73,60
23 Labuhanbatu Utara	99,23	97,20	76,77	29,47	98,60	75,56
24 Nias Utara	98,77	97,07	83,29	20,10	98,19	77,91
25 Nias Barat	99,41	97,86	89,96	17,43	98,91	78,26
Kota/Municipality						
71 Sibolga	99,52	98,31	77,42	16,79	99,12	71,35
72 Tanjungbalai	99,80	97,27	71,22	11,21	99,06	69,27
73 Pematangsiantar	99,73	97,44	82,64	35,96	98,93	77,44
74 Tebing Tinggi	98,61	97,07	68,15	17,84	98,08	69,12
75 Medan	99,80	98,13	79,19	43,31	99,27	74,86
76 Binjai	99,72	99,43	81,38	23,83	99,63	71,08
77 Padangsidimpuan	99,69	98,48	81,41	33,35	99,27	77,66
78 Gunungsitoli	99,51	99,29	86,48	23,29	99,44	74,00
Sumatera Utara	99,44	97,04	78,21	26,98	98,68	74,53

Catatan/Note: ...

Sumber/Source: BPS, Survei Sosial Ekonomi Nasional 2020/BPS-National Socio Economic Survey 2020

Tabel
Table 13.7

Angka Partisipasi Kasar (APK) menurut Kabupaten/Kota, 2020
Gross Enrolment Rate by Regency/Municipality, 2020

Kabupaten/Kota Regency/Municipality	Angka Partisipasi Kasar (APK)			
	SD	SMP	SMTA	PT
(1)	(2)	(3)	(4)	(5)
Kabupaten/Regency				
01 Nias	114,10	89,08	90,07	14,95
02 Mandailing Natal	108,54	96,45	76,77	16,74
03 Tapanuli Selatan	110,96	89,50	88,99	28,50
04 Tapanuli Tengah	115,62	102,75	80,91	25,27
05 Tapanuli Utara	113,17	95,67	91,91	24,77
06 Toba	106,97	107,01	98,51	10,65
07 Labuhanbatu	106,06	101,79	87,26	12,77
08 Asahan	107,76	90,01	74,65	21,19
09 Simalungun	110,34	83,37	85,66	27,18
10 Dairi	111,00	98,24	91,44	14,18
11 Karo	106,58	90,55	90,88	15,53
12 Deli Serdang	106,03	87,42	93,92	26,12
13 Langkat	113,34	97,39	89,63	19,58
14 Nias Selatan	111,59	80,78	85,29	16,50
15 Humbang Hasundutan	110,70	97,60	93,64	15,26
16 Pakpak Bharat	110,04	103,67	91,80	14,99
17 Samosir	117,57	98,31	93,39	16,43
18 Serdang Bedagai	112,93	86,00	83,94	15,21
19 Batu Bara	113,70	83,57	88,95	16,06
20 Padang Lawas Utara	112,93	94,49	89,72	10,20
21 Padang Lawas	109,67	102,96	89,83	15,85
22 Labuhanbatu Selatan	104,95	95,93	93,73	14,92
23 Labuhanbatu Utara	111,92	100,95	89,21	18,78
24 Nias Utara	110,32	88,95	98,44	15,36
25 Nias Barat	120,12	95,27	98,17	11,49
Kota/Municipality				
71 Sibolga	109,54	92,30	93,11	22,10
72 Tanjungbalai	106,35	84,68	88,32	14,46
73 Pematangsiantar	112,44	89,90	104,65	35,48
74 Tebing Tinggi	111,43	87,05	85,10	16,18
75 Medan	105,90	114,07	86,13	43,89
76 Binjai	105,93	88,07	88,61	32,00
77 Padangsidimpuan	108,77	88,21	91,41	40,17
78 Gunungsitoli	116,21	91,14	93,79	24,91
Sumatera Utara	109,46	94,72	88,54	25,76
-Pedesaan	108,36	95,29	89,72	30,96
-Perkotaan	110,57	94,12	87,08	18,45

Catatan/Note: ...

Sumber/Source: BPS, Survei Sosial Ekonomi Nasional 2020/BPS-National Socio Economic Survey 2020

Tabel
Table 13.8Angka Partisipasi Murni (APM) menurut Kabupaten/Kota, 2020
Gross Enrolment Rate by Regency/Municipality, 2020

Kabupaten/Kota Regency/Municipality	Angka Partisipasi Murni (APM)			
	SD	SMP	SMTA	PT
(1)	(2)	(3)	(4)	(5)
Kabupaten/Regency				
01 Nias	98,68	78,03	62,84	10,52
02 Mandailing Natal	99,46	83,99	63,37	15,15
03 Tapanuli Selatan	98,39	81,81	69,35	17,95
04 Tapanuli Tengah	99,37	88,57	70,09	17,99
05 Tapanuli Utara	99,40	88,80	78,89	20,73
06 Toba	98,90	89,95	82,04	4,88
07 Labuhanbatu	99,21	86,14	69,80	11,43
08 Asahan	99,66	82,78	60,71	19,14
09 Simalungun	99,35	78,88	63,65	21,31
10 Dairi	99,19	90,21	81,33	12,97
11 Karo	98,74	84,05	74,01	12,51
12 Deli Serdang	95,15	71,59	68,27	22,60
13 Langkat	98,64	78,97	65,31	18,50
14 Nias Selatan	96,08	70,44	66,63	14,27
15 Humbang Hasundutan	99,31	92,94	87,82	10,96
16 Pakpak Bharat	98,73	88,99	80,11	8,64
17 Samosir	99,04	90,92	81,86	0,86
18 Serdang Bedagai	99,03	80,02	68,28	12,44
19 Batu Bara	99,26	75,32	61,00	15,78
20 Padang Lawas Utara	98,85	83,65	69,07	7,67
21 Padang Lawas	98,98	84,47	62,71	15,85
22 Labuhanbatu Selatan	99,08	85,99	72,62	12,62
23 Labuhanbatu Utara	99,23	77,17	64,68	18,78
24 Nias Utara	98,74	81,50	74,09	8,76
25 Nias Barat	99,41	82,98	79,31	7,70
Kota/Municipality				
71 Sibolga	99,52	88,70	74,02	10,53
72 Tanjungbalai	98,50	81,49	71,22	9,50
73 Pematangsiantar	99,38	81,46	77,30	24,88
74 Tebing Tinggi	98,26	82,41	66,80	14,17
75 Medan	93,26	79,88	61,79	40,26
76 Binjai	99,11	84,57	72,50	25,70
77 Padangsidimpuan	99,69	85,04	77,13	30,14
78 Gunungsitoli	99,03	82,89	76,33	19,54
Sumatera Utara	97,72	80,56	67,99	22,20
-Pedesaan	96,72	78,26	67,72	27,08
-Perkotaan	98,73	82,97	68,32	15,33

Catatan/Note: ...

Sumber/Source: BPS, Survei Sosial Ekonomi Nasional 2020/BPS-National Socio Economic Survey 2020

Tabel 13.9 **Garis Kemiskinan, Jumlah, dan Persentase Penduduk Miskin Menurut Kabupaten/Kota, 2020**
Poverty Line, Number, and Percentage of Poor People by Regency/ Municipality, 2020

Kabupaten/Kota Regency/Municipality	Garis Kemiskinan (rupiah/kapita/bulan) Poverty Line (rupiah/capita/month)	Jumlah Penduduk Miskin (ribu)/ Number of Poor People (thousand)	Persentase Penduduk Miskin Percentage of Poor People
(1)	(2)	(3)	(4)
Kabupaten/Regency			
01 Nias	405 355	23,12	16,60
02 Mandailing Natal	400 721	41,31	9,18
03 Tapanuli Selatan	397 363	23,96	8,47
04 Tapanuli Tengah	406 646	47,19	12,38
05 Tapanuli Utara	406 813	28,41	9,37
06 Toba	404 864	16,05	8,71
07 Labuhanbatu	425 035	42,17	8,44
08 Asahan	351 314	66,32	9,04
09 Simalungun	387 549	73,64	8,46
10 Dairi	380 275	22,93	8,04
11 Karo	500 921	36,57	8,70
12 Deli Serdang	413 202	86,26	3,88
13 Langkat	412 422	101,87	9,73
14 Nias Selatan	312 453	53,88	16,74
15 Humbang Hasundutan	374 768	17,92	9,36
16 Pakpak Bharat	311 584	4,59	9,28
17 Samosir	341 843	15,80	12,48
18 Serdang Bedagai	416 991	49,18	7,97
19 Batu Bara	452 393	49,78	11,88
20 Padang Lawas Utara	380 379	26,79	9,70
21 Padang Lawas	367 932	23,87	8,37
22 Labuhanbatu Selatan	404 819	28,63	8,34
23 Labuhanbatu Utara	471 678	34,86	9,53
24 Nias Utara	429 836	34,75	25,07
25 Nias Barat	433 249	22,33	25,69
Kota/Municipality			
71 Sibolga	453 786	10,49	11,95
72 Tanjungbalai	444 125	23,54	13,33
73 Pematangsiantar	536 486	21,23	8,27
74 Tebing Tinggi	493 227	16,32	9,85
75 Medan	553 796	183,54	8,01
76 Binjai	433 746	15,91	5,71
77 Padangsidimpuan	417 455	16,56	7,40
78 Gunungsitoli	370 967	23,54	16,41
Sumatera Utara	502 904	1 283,29	8,75

Catatan/Note: ...

Sumber/Source: BPS, Survei Sosial Ekonomi Nasional 2020/BPS-National Socio Economic Survey 2020

Tabel
Table 13.10

Indeks Pembangunan Manusia Menurut Kabupaten/Kota di Provinsi Sumatera Utara, 2016 - 2020
Human Development Index by Regency/Municipality in Sumatera Utara Province, 2016 - 2020

Kabupaten/Kota Regency/Municipality	2016	2017	2018	2019	2020
(1)	(2)	(3)	(4)	(5)	(6)
Kabupaten/Regency					
01 Nias	59,75	60,21	60,82	61,65	61,93
02 Mandailing Natal	64,55	65,13	65,83	66,52	66,79
03 Tapanuli Selatan	68,04	68,69	69,10	69,75	70,12
04 Tapanuli Tengah	67,27	67,96	68,27	68,86	69,23
05 Tapanuli Utara	71,96	72,38	72,91	73,33	73,47
06 Toba	73,61	73,87	74,48	74,92	75,16
07 Labuhanbatu	70,50	71,00	71,39	71,94	72,01
08 Asahan	68,71	69,10	69,49	69,92	70,29
09 Simalungun	71,48	71,83	72,49	72,98	73,25
10 Dairi	69,61	70,36	70,89	71,42	71,57
11 Karo	73,29	73,53	73,91	74,25	74,43
12 Deli Serdang	73,51	73,94	74,92	75,43	75,44
13 Langkat	69,13	69,82	70,27	70,76	71,00
14 Nias Selatan	59,14	59,85	60,75	61,59	61,89
15 Humbang Hasundutan	66,56	67,30	67,96	68,83	68,87
16 Pakpak Bharat	65,81	66,25	66,63	67,47	67,59
17 Samosir	68,82	69,43	69,99	70,55	70,63
18 Serdang Bedagai	68,77	69,16	69,69	70,21	70,24
19 Batu Bara	66,69	67,20	67,67	68,35	68,36
20 Padang Lawas Utara	68,05	68,34	68,77	69,29	69,85
21 Padang Lawas	66,23	66,82	67,59	68,16	68,25
22 Labuhanbatu Selatan	70,28	70,48	70,98	71,39	71,40
23 Labuhanbatu Utara	70,26	70,79	71,08	71,43	71,61
24 Nias Utara	60,23	60,57	61,08	61,98	62,36
25 Nias Barat	59,03	59,56	60,42	61,14	61,51
Kota/Municipality					
71 Sibolga	72,00	72,28	72,65	73,41	73,63
72 Tanjungbalai	67,09	67,41	68,00	68,51	68,65
73 Pematangsiantar	76,90	77,54	77,88	78,57	78,75
74 Tebing Tinggi	73,58	73,90	74,50	75,08	75,17
75 Medan	79,34	79,98	80,65	80,97	80,98
76 Binjai	74,11	74,65	75,21	75,89	75,89
77 Padangsidimpuan	73,42	73,81	74,38	75,06	75,22
78 Gunungsitoli	66,85	67,68	68,33	69,30	69,31
Sumatera Utara	70,00	70,57	71,18	71,74	71,77

Catatan/Note: Berdasarkan IPM Metode Baru/New Method HDI

Sumber/Source: BPS, Seri Publikasi Indeks Pembangunan Manusia/BPS-Statistics Indonesia, Series of Publication of Human Development Index

Tabel
Table 13.11

**Komponen Indeks Pembangunan Manusia (IPM) menurut Kabupaten/
Kota, 2020**
*Component of Human Development Index (HDI) by Regency/Municipality,
2020*

Kabupaten/Kota <i>Regency/Municipality</i>	Komponen IPM/Component of HDI				IPM/ HDI
	Angka Harapan Hidup/ <i>Life Expectancy</i> (AHH)	Harapan Lama Sekolah/ <i>Expected Years of Schooling</i> (EYS)	Rata-rata Lama Sekolah/ <i>Mean Years of Schooling</i> (MYS)	Pengeluaran per Kapita Disesuaikan/ <i>Expenditure per Capita Adjusted</i> (Rp.000,-)	
(1)	(2)	(3)	(4)	(5)	(6)
Kabupaten/Regency					
01 Nias	69,75	12,57	5,36	6 898	61,93
02 Mandailing Natal	62,60	13,32	8,62	9 684	66,79
03 Tapanuli Selatan	64,91	13,24	9,28	11 236	70,12
04 Tapanuli Tengah	67,15	13,06	8,62	10.071	69,23
05 Tapanuli Utara	68,63	13,69	9,85	11.648	73,47
06 Toba	70,08	13,45	10,52	12.154	75,16
07 Labuhanbatu	69,93	12,73	9,24	11.150	72,01
08 Asahan	68,26	12,60	8,79	10 890	70,29
09 Simalungun	71,22	12,78	9,60	11 308	73,25
10 Dairi	69,00	13,10	9,58	10 350	71,57
11 Karo	71,40	12,76	9,79	12 349	74,43
12 Deli Serdang	71,73	13,35	10,09	12 225	75,44
13 Langkat	68,80	13,05	8,65	11 071	71,00
14 Nias Selatan	68,74	12,23	5,85	6 974	61,89
15 Humbang Hasundutan	69,27	13,28	9,54	7 850	68,87
16 Pakpak Bharat	65,74	13,86	9,03	8 170	67,59
17 Samosir	71,27	13,47	9,43	8 422	70,63
18 Serdang Bedagai	68,68	12,60	8,54	10 950	70,24
19 Batu Bara	66,96	12,63	8,06	10 410	68,36
20 Padang Lawas Utara	67,17	12,87	9,37	9 987	69,85
21 Padang Lawas	67,09	13,03	9,01	8 807	68,25
22 Labuhanbatu Selatan	68,71	13,00	8,75	11 495	71,40
23 Labuhanbatu Utara	69,46	13,04	8,40	11 779	71,61
24 Nias Utara	69,43	13,03	6,58	6 064	62,36
25 Nias Barat	68,96	12,94	6,49	5 830	61,51
Kota/Municipality					
71 Sibolga	69,01	13,16	10,40	11 473	73,63
72 Tanjungbalai	63,27	12,50	9,44	11 132	68,65
73 Pematangsiantar	73,55	14,45	11,16	12 372	78,75
74 Tebing Tinggi	70,87	12,72	10,31	12 876	75,17
75 Medan	73,14	14,74	11,39	14 890	80,98
76 Binjai	72,38	13,62	10,93	10 997	75,89
77 Padangsidimpuan	69,41	14,54	11,00	10 856	75,22
78 Gunungsitoli	71,19	13,74	8,61	7 980	69,31
Sumatera Utara	69,10	13,23	9,54	10 420	71,77

Catatan/Note: Berdasarkan IPM Metode Baru/*New Method HDI*

Sumber/Source: BPS, Seri Publikasi Indeks Pembangunan Manusia/*BPS-Statistics Indonesia, Series of Publication of Human Development Index*

Tabel
Table 13.12

Rata-rata Pengeluaran per Kapita Sebulan Makanan dan Bukan Makanan di Daerah Perkotaan dan Perdesaan Menurut Kabupaten/Kota (rupiah), 2019 dan 2020
Monthly Average of Food and Non-Food Expenditure per Capita in Urban and Rural Areas by Regency/Municipality (rupiahs), 2019 and 2020

Kabupaten/Kota Regency/Municipality	Makanan/ Food		Bukan Makanan/ Non-Food	
	2019 (2)	2020 (3)	2019 (4)	2020 (5)
Kabupaten/Regency				
01 Nias	375 827,31	351 933	265 498,64	254 508
02 Mandailing Natal	554 358,30	540 254	310 698,45	344 741
03 Tapanuli Selatan	529 384,62	536 695	311 027,82	330 067
04 Tapanuli Tengah	443 675,36	483 409	316 434,79	379 463
05 Tapanuli Utara	482 447,78	542 254	324 841,26	372 334
06 Toba	648 286,78	679 294	444 400,83	487 695
07 Labuhanbatu	569 762,25	549 479	455 187,05	442 490
08 Asahan	540 263,02	554 285	442 048,69	482 440
09 Simalungun	572 724,30	613 148	423 838,67	498 507
10 Dairi	587 751,50	582 111	413 966,41	406 610
11 Karo	816 054,42	808 453	506 667,60	555 739
12 Deli Serdang	591 829,46	612 847	482 378,39	575 380
13 Langkat	499 494,94	494 844	361 227,79	381 947
14 Nias Selatan	415 133,10	410 311	314 262,45	256 434
15 Humbang Hasundutan	487 649,77	523 613	324 869,01	320 285
16 Pakpak Bharat	547 924,66	574 158	392 505,26	402 024
17 Samosir	566 094,02	613 178	391 120,55	480 873
18 Serdang Bedagai	539 924,02	554 582	436 127,11	418 377
19 Batu Bara	488 857,32	525 736	416 224,05	412 515
20 Padang Lawas Utara	560 811,17	552 230	404 962,08	357 176
21 Padang Lawas	554 708,17	553 774	366 613,47	439 039
22 Labuhanbatu Selatan	563 705,56	591 773	454 589,90	458 057
23 Labuhanbatu Utara	550 254,98	567 544	408 403,04	462 309
24 Nias Utara	401 060,04	377 913	280 987,92	273 844
25 Nias Barat	379 714,96	358 378	224 781,77	228 187
Kota/Municipality				
71 Sibolga	599 665,95	628 813	467 665,30	540 930
72 Tanjungbalai	571 837,40	614 446	371 674,90	415 737
73 Pematangsiantar	566 978,75	662 849	528 283,21	663 572
74 Tebing Tinggi	540 711,45	643 558	561 809,83	601 371
75 Medan	715 223,47	755 191	844 720,79	876 407
76 Binjai	521 486,55	571 089	564 404,81	589 788
77 Padangsidimpuan	613 466,12	679 004	586 804,62	715 221
78 Gunungsitoli	466 015,73	466 955	465 237,97	406 534
Sumatera Utara	576 322,72	598 245	487 640,83	526 008

Lanjutan Tabel/Continued Table 13.12

Kabupaten/Kota Regency/Municipality	Jumlah/ Total	
	2019	2020
(1)	(6)	(7)
Kabupaten/Regency		
01 Nias	641 325,93	606 440
02 Mandailing Natal	865 056,77	884 995
03 Tapanuli Selatan	840 412,44	866 763
04 Tapanuli Tengah	760 110,13	862 872
05 Tapanuli Utara	807 289,04	914 588
06 Toba	1 092 687,60	1 166 990
07 Labuhanbatu	1 024 949,31	991 968
08 Asahan	982 311,69	1 036 725
09 Simalungun	996 562,97	1 111 655
10 Dairi	1 001 717,91	988 722
11 Karo	1 322 721,98	1 364 192
12 Deli Serdang	1 074 207,85	1 188 226
13 Langkat	860 722,71	876 791
14 Nias Selatan	729 395,55	666 745
15 Humbang Hasundutan	812 518,78	843 898
16 Pakpak Bharat	940 429,88	976 182
17 Samosir	957 214,57	1 094 051
18 Serdang Bedagai	976 051,14	972 959
19 Batu Bara	905 081,38	938 251
20 Padang Lawas Utara	965 773,26	909 406
21 Padang Lawas	921 321,63	992 813
22 Labuhanbatu Selatan	1 018 295,46	1 049 829
23 Labuhanbatu Utara	958 657,99	1 029 853
24 Nias Utara	682 047,95	651 757
25 Nias Barat	604 496,73	586 565
Kota/Municipality		
71 Sibolga	1 067 331,26	1 169 743
72 Tanjungbalai	943 512,30	1 030 183
73 Pematangsiantar	1 095 261,97	1 326 421
74 Tebing Tinggi	1 102 521,24	1 244 930
75 Medan	1 559 944,25	1 631 599
76 Binjai	1 085 891,36	1 160 877
77 Padangsidimpuan	1 200 270,75	1 394 225
78 Gunungsitoli	931 253,72	873 488
Sumatera Utara	1 063 963,54	1 124 253

Catatan/Note: ...

Sumber/Source: BPS, Survei Sosial Ekonomi Nasional/BPS-Statistics Indonesia, National Socioeconomic Survey

Tabel
Table 13.13

Persentase Pengeluaran per Kapita Sebulan Makanan dan Bukan Makanan di Daerah Perkotaan dan Perdesaan Menurut Kabupaten/Kota di Provinsi Sumatera Utara, 2019 dan 2020
Percentage of Monthly Food and Non-Food Expenditure per Capita in Urban and Rural Areas by Regency/Municipality in Sumatera Utara Province, 2019 and 2020

Kabupaten/Kota Regency/Municipality	Makanan/ Food		Bukan Makanan/ Non-Food	
	2019	2020	2019	2020
(1)	(2)	(3)	(4)	(5)
Kabupaten/Regency				
01 Nias	58,60	58,03	41,40	41,97
02 Mandailing Natal	64,08	61,05	35,92	38,95
03 Tapanuli Selatan	62,99	61,92	37,01	38,08
04 Tapanuli Tengah	58,37	56,02	41,63	43,98
05 Tapanuli Utara	59,76	59,29	40,24	40,71
06 Toba	59,33	58,21	40,67	41,79
07 Labuhanbatu	55,59	55,39	44,41	44,61
08 Asahan	55,00	53,47	45,00	46,53
09 Simalungun	57,47	55,16	42,53	44,84
10 Dairi	58,67	58,88	41,33	41,12
11 Karo	61,70	59,26	38,30	40,74
12 Deli Serdang	55,09	51,58	44,91	48,42
13 Langkat	58,03	56,44	41,97	43,56
14 Nias Selatan	56,91	61,54	43,09	38,46
15 Humbang Hasundutan	60,02	62,05	39,98	37,95
16 Pakpak Bharat	58,26	58,82	41,74	41,18
17 Samosir	59,14	56,05	40,86	43,95
18 Serdang Bedagai	55,32	57,00	44,68	43,00
19 Batu Bara	54,01	56,03	45,99	43,97
20 Padang Lawas Utara	58,07	60,72	41,93	39,28
21 Padang Lawas	60,21	55,78	39,79	44,22
22 Labuhanbatu Selatan	55,36	56,37	44,64	43,63
23 Labuhanbatu Utara	57,40	55,11	42,60	44,89
24 Nias Utara	58,80	57,98	41,20	42,02
25 Nias Barat	62,82	61,10	37,18	38,90
Kota/Municipality				
71 Sibolga	56,18	53,76	43,82	46,24
72 Tanjungbalai	60,61	59,64	39,39	40,36
73 Pematangsiantar	51,77	49,97	48,23	50,03
74 Tebing Tinggi	49,04	51,69	50,96	48,31
75 Medan	45,85	46,29	54,15	53,71
76 Binjai	48,02	49,19	51,98	50,81
77 Padangsidimpuan	51,11	48,70	48,89	51,30
78 Gunungsitoli	50,04	53,46	49,96	46,54
Sumatera Utara	54,17	53,21	45,83	46,79

Catatan/Note: ...

Sumber/Sources: BPS, Survei Sosial Ekonomi Nasional/BPS-Statistics Indonesia, National Socioeconomic Survey

Tabel
Table 13.14

Indeks Pembangunan Manusia Menurut Kabupaten/Kota di Provinsi Sumatera Utara, 2016 - 2020
Human Development Index by Regency/Municipality in Sumatera Utara Province, 2016 - 2020

Kabupaten/Kota Regency/Municipality	2016	2017	2018	2019	2020
(1)	(2)	(3)	(4)	(5)	(6)
Kabupaten/Regency					
01 Nias	59,75	60,21	60,82	61,65	61,93
02 Mandailing Natal	64,55	65,13	65,83	66,52	66,79
03 Tapanuli Selatan	68,04	68,69	69,10	69,75	70,12
04 Tapanuli Tengah	67,27	67,96	68,27	68,86	69,23
05 Tapanuli Utara	71,96	72,38	72,91	73,33	73,47
06 Toba	73,61	73,87	74,48	74,92	75,16
07 Labuhanbatu	70,50	71,00	71,39	71,94	72,01
08 Asahan	68,71	69,10	69,49	69,92	70,29
09 Simalungun	71,48	71,83	72,49	72,98	73,25
10 Dairi	69,61	70,36	70,89	71,42	71,57
11 Karo	73,29	73,53	73,91	74,25	74,43
12 Deli Serdang	73,51	73,94	74,92	75,43	75,44
13 Langkat	69,13	69,82	70,27	70,76	71,00
14 Nias Selatan	59,14	59,85	60,75	61,59	61,89
15 Humbang Hasundutan	66,56	67,30	67,96	68,83	68,87
16 Pakpak Bharat	65,81	66,25	66,63	67,47	67,59
17 Samosir	68,82	69,43	69,99	70,55	70,63
18 Serdang Bedagai	68,77	69,16	69,69	70,21	70,24
19 Batu Bara	66,69	67,20	67,67	68,35	68,36
20 Padang Lawas Utara	68,05	68,34	68,77	69,29	69,85
21 Padang Lawas	66,23	66,82	67,59	68,16	68,25
22 Labuhanbatu Selatan	70,28	70,48	70,98	71,39	71,40
23 Labuhanbatu Utara	70,26	70,79	71,08	71,43	71,61
24 Nias Utara	60,23	60,57	61,08	61,98	62,36
25 Nias Barat	59,03	59,56	60,42	61,14	61,51
Kota/Municipality					
71 Sibolga	72,00	72,28	72,65	73,41	73,63
72 Tanjungbalai	67,09	67,41	68,00	68,51	68,65
73 Pematangsiantar	76,90	77,54	77,88	78,57	78,75
74 Tebing Tinggi	73,58	73,90	74,50	75,08	75,17
75 Medan	79,34	79,98	80,65	80,97	80,98
76 Binjai	74,11	74,65	75,21	75,89	75,89
77 Padangsidimpuan	73,42	73,81	74,38	75,06	75,22
78 Gunungsitoli	66,85	67,68	68,33	69,30	69,31
Sumatera Utara	70,00	70,57	71,18	71,74	71,77

Catatan/Note: Berdasarkan IPM Metode Baru/New Method HDI

Sumber/Source: BPS, Seri Publikasi Indeks Pembangunan Manusia/BPS-Statistics Indonesia, Series of Publication of Human Development Index

Tabel
Table 13.15

Produk Domestik Regional Bruto Atas Dasar Harga Berlaku Menurut Kabupaten/Kota (miliar rupiah), 2016- 2020
Gross Regional Domestic Product at Current Market Prices by Regency/ Municipality (billion rupiahs), 2016 - 2020

Kabupaten/Kota Regency/Municipality	2016	2017	2018	2019 ^{*)}	2020 ^{**)}
(1)	(2)	(3)	(4)	(5)	(6)
Kabupaten/Regency					
01 Nias	2 966,28	3 233,56	3 519,07	3 824,85	4 040,92
02 Mandailing Natal	10 660,04	11 712,51	12 618,05	13 544,74	13 843,00
03 Tapanuli Selatan	10 964,77	11 967,96	12 882,18	13 932,34	14 642,16
04 Tapanuli Tengah	7 849,65	8 545,38	9 229,98	9 956,78	10 138,83
05 Tapanuli Utara	6 300,29	6 765,69	7 296,78	7 889,05	8 274,43
06 Toba	6 123,91	6 635,27	7 161,59	7 675,39	7 845,42
07 Labuhanbatu	26 505,44	29 032,57	31 302,58	33 610,43	34 653,18
08 Asahan	29 206,69	32 020,19	34 664,91	37 440,41	38 691,82
09 Simalungun	30 122,88	32 832,13	35 444,57	38 057,43	39 441,35
10 Dairi	7 484,07	7 980,47	8 560,78	9 166,42	9 317,91
11 Karo	16 728,46	18 064,32	19 220,88	20 584,73	20 974,57
12 Deli Serdang	85 152,02	93 193,89	101 060,21	109 334,14	110 145,24
13 Langkat	34 104,97	37 032,25	39 867,65	42 515,18	43 208,00
14 Nias Selatan	5 192,77	5 695,74	6 247,31	6 861,48	7 164,27
15 Humbang Hasundutan	4 777,17	5 131,05	5 527,25	5 951,26	6 123,46
16 Pakpak Bharat	917,38	999,87	1 086,96	1 178,22	1 211,35
17 Samosir	3 442,52	3 751,63	4 085,20	4 434,72	4 542,85
18 Serdang Bedagai	22 113,82	24 094,59	25 994,82	27 959,44	28 602,46
19 Batu Bara	27 554,61	29 756,87	31 972,00	34 047,85	34 987,64
20 Padang Lawas Utara	9 073,82	9 898,50	10 752,12	11 619,73	12 189,68
21 Padang Lawas	8 808,32	9 704,99	10 595,87	11 371,99	11 997,10
22 Labuhanbatu Selatan	21 004,17	23 196,31	25 124,04	27 132,30	28 198,97
23 Labuhanbatu Utara	19 374,23	21 161,68	22 749,93	24 378,34	25 191,24
24 Nias Utara	2 775,10	3 018,45	3 250,33	3 515,98	3 710,04
25 Nias Barat	1 413,80	1 543,97	1 673,31	1 816,85	1 922,54
Kota/Municipality					
71 Sibolga	4 262,85	4 644,67	5 063,94	5 531,54	5 605,47
72 Tanjungbalai	6 722,59	7 424,96	8 175,69	8 951,45	9 180,54
73 Pematangsiantar	11 579,29	12 443,96	13 176,71	13 933,25	13 920,09
74 Tebing Tinggi	4 725,48	5 123,02	5 512,52	5 924,20	6 049,16
75 Medan	184 809,04	203 035,74	222 483,24	241 482,35	242 198,24
76 Binjai	9 112,47	9 904,81	10 765,29	11 700,10	11 769,07
77 Padangsidimpuan	4 903,28	5 372,28	5 858,84	6 373,13	6 478,66
78 Gunungsitoli	4 034,20	4 503,05	5 001,03	5 513,92	5 776,11
Sumatera Utara	630 766,38	689 422,33	747 925,63	799 608,95	811 282,84

Catatan/Note: ^{*)}Angka Sementara/Preliminary Figures, ^{**)}Angka Sangat Sementara/Very Preliminary Figures

Sumber/Source: BPS Provinsi Sumatera Utara/BPS-Statistics of Sumatera Utara Province

Tabel
Table 13.16

**Produk Domestik Regional Bruto Atas Dasar Harga Konstan 2010
Menurut Kabupaten/Kota (miliar rupiah), 2016 - 2020
Gross Regional Domestic Product at Constant Market Prices by Regency/
Municipality (billion rupiahs), 2016 - 2020**

Kabupaten/Kota Regency/Municipality	2016	2017	2018	2019 ¹⁾	2020 ²⁾
(1)	(2)	(3)	(4)	(5)	(6)
Kabupaten/Regency					
01 Nias	2 214,15	2 325,01	2 440,16	2 563,03	2 609,14
02 Mandailing Natal	7 933,13	8 416,50	8 904,14	9 376,46	9 288,65
03 Tapanuli Selatan	8 314,69	8 748,18	9 201,96	9 683,66	9 721,77
04 Tapanuli Tengah	6 032,21	6 348,44	6 678,25	7 024,15	6 970,58
05 Tapanuli Utara	5 070,19	5 280,69	5 510,19	5 764,94	5 851,40
06 Toba	4 767,98	5 001,43	5 249,25	5 503,76	5 488,92
07 Labuhanbatu	20 046,02	21 048,17	22 112,34	23 232,71	23 252,75
08 Asahan	22 302,70	23 525,35	24 844,87	26 245,24	26 299,57
09 Simalungun	23 508,97	24 715,67	25 996,21	27 348,70	27 625,70
10 Dairi	5 688,45	5 968,81	6 267,82	6 569,81	6 508,05
11 Karo	12 494,87	13 145,85	13 744,17	14 376,28	14 261,47
12 Deli Serdang	61 839,67	64 991,87	68 341,00	71 878,69	70 596,83
13 Langkat	25 533,81	26 822,60	28 170,08	29 597,77	29 343,26
14 Nias Selatan	3 659,77	3 826,62	4 018,74	4 221,04	4 246,83
15 Humbang Hasundutan	3 577,05	3 756,66	3 946,12	4 141,10	4 135,60
16 Pakpak Bharat	717,89	760,55	805,01	852,30	850,79
17 Samosir	2 635,77	2 776,85	2 931,70	3 098,74	3 080,43
18 Serdang Bedagai	16 656,17	17 516,43	18 421,38	19 393,39	19 308,46
19 Batu Bara	21 165,04	22 034,26	22 998,60	23 998,59	23 923,64
20 Padang Lawas Utara	6 991,66	7 378,98	7 791,05	8 228,45	8 322,51
21 Padang Lawas	6 725,98	7 110,25	7 534,30	7 959,31	8 053,50
22 Labuhanbatu Selatan	16 088,42	16 907,59	17 797,95	18 750,16	18 899,31
23 Labuhanbatu Utara	14 843,99	15 602,05	16 413,33	17 259,19	17 306,59
24 Nias Utara	2 043,91	2 134,49	2 228,75	2 332,44	2 369,36
25 Nias Barat	1 074,48	1 126,19	1 179,91	1 236,73	1 257,28
Kota/Municipality					
71 Sibolga	3 063,07	3 224,58	3 393,91	3 570,33	3 521,72
72 Tanjungbalai	4 904,54	5 174,85	5 473,63	5 790,37	5 763,21
73 Pematangsiantar	8 380,77	8 750,15	9 170,19	9 611,74	9 430,04
74 Tebing Tinggi	3 400,75	3 575,51	3 760,50	3 954,03	3 926,39
75 Medan	132 062,86	139 739,34	148 007,14	156 780,58	153 669,83
76 Binjai	6 935,55	7 309,57	7 708,59	8 133,54	7 984,46
77 Padangsidimpuan	3 636,87	3 830,32	4 038,93	4 261,32	4 230,41
78 Gunungsitoli	2 876,34	3 049,12	3 232,97	3 428,45	3 441,65
Sumatera Utara	467 187,76	491 922,92	518 313,14	539 513,85	533 746,36

Catatan/Note: ¹⁾Angka Sementara/Preliminary Figures, ²⁾Angka Sangat Sementara/Very Preliminary Figures

Sumber/Source: BPS Provinsi Sumatera Utara/BPS-Statistics of Sumatera Utara Province

Tabel
Table 13.17

Laju Pertumbuhan Produk Domestik Regional Bruto Atas Dasar Harga Konstan 2010 Menurut Kabupaten/Kota (persen), 2016 - 2020
Growth Rate of Gross Regional Domestic Product at 2010 Constant Market Prices by Regency/Municipality (percent), 2016 – 2020

Kabupaten/Kota Regency/Municipality	2016	2017	2018	2019 ^{*)}	2020 ^{**)}
(1)	(2)	(3)	(4)	(5)	(6)
Kabupaten/Regency					
01 Nias	5,03	5,01	4,95	5,04	1,80
02 Mandailing Natal	6,18	6,09	5,79	5,30	-0,94
03 Tapanuli Selatan	5,12	5,21	5,19	5,23	0,39
04 Tapanuli Tengah	5,12	5,24	5,20	5,18	-0,76
05 Tapanuli Utara	4,12	4,15	4,35	4,62	1,50
06 Toba	4,76	4,90	4,96	4,88	-0,27
07 Labuhanbatu	5,06	5,00	5,06	5,07	0,09
08 Asahan	5,62	5,48	5,61	5,64	0,21
09 Simalungun	5,40	5,13	5,18	5,20	1,01
10 Dairi	5,07	4,93	5,01	4,82	-0,94
11 Karo	5,17	5,21	4,55	4,60	-0,80
12 Deli Serdang	5,32	5,10	5,15	5,18	-1,78
13 Langkat	4,98	5,05	5,02	5,07	-0,86
14 Nias Selatan	4,41	4,56	5,02	5,03	0,61
15 Humbang Hasundutan	5,00	5,02	5,04	4,94	-0,13
16 Pakpak Bharat	5,97	5,94	5,85	5,87	-0,18
17 Samosir	5,27	5,35	5,58	5,70	-0,59
18 Serdang Bedagai	5,14	5,16	5,17	5,28	-0,44
19 Batu Bara	4,44	4,11	4,38	4,35	-0,31
20 Padang Lawas Utara	5,96	5,54	5,58	5,61	1,14
21 Padang Lawas	6,06	5,71	5,96	5,64	1,18
22 Labuhanbatu Selatan	5,19	5,09	5,27	5,35	0,80
23 Labuhanbatu Utara	5,21	5,11	5,20	5,15	0,27
24 Nias Utara	4,59	4,43	4,42	4,65	1,58
25 Nias Barat	4,83	4,81	4,77	4,82	1,66
Kota/Municipality					
71 Sibolga	5,15	5,27	5,25	5,20	-1,36
72 Tanjungbalai	5,76	5,51	5,77	5,79	-0,47
73 Pematangsiantar	4,86	4,41	4,80	4,82	-1,89
74 Tebing Tinggi	5,11	5,14	5,17	5,15	-0,70
75 Medan	6,27	5,81	5,92	5,93	-1,98
76 Binjai	5,54	5,39	5,46	5,51	-1,83
77 Padangsidimpuan	5,29	5,32	5,45	5,51	-0,73
78 Gunungsitoli	6,03	6,01	6,03	6,05	0,38
Sumatera Utara	5,18	5,12	5,18	5,22	-1,07

Catatan/Note: ^{*)}Angka Sementara/Preliminary Figures, ^{**)}Angka Sangat Sementara/Very Preliminary Figures

Sumber/Source: BPS Provinsi Sumatera Utara/BPS-Statistics of Sumatera Utara Province

Tabel
Table 13.18

**Presentase Kontribusi Terhadap Jumlah Produk Domestik Regional
Bruto Seluruh Kabupaten/Kota (persen), 2016 - 2020**
*Percentage of Contribution to The Total Gross Regional Domestic Product
by Regency/Municipality (percent), 2016 – 2020*

Kabupaten/Kota Regency/Municipality	2016	2017	2018	2019 ^{*)}	2020 ^{**)}
(1)	(2)	(3)	(4)	(5)	(6)
Kabupaten/Regency					
01 Nias	0,47	0,47	0,47	0,47	0,49
02 Mandailing Natal	1,69	1,70	1,69	1,68	1,68
03 Tapanuli Selatan	1,74	1,74	1,72	1,73	1,78
04 Tapanuli Tengah	1,24	1,24	1,23	1,23	1,23
05 Tapanuli Utara	1,00	0,98	0,98	0,98	1,01
06 Toba	0,97	0,96	0,96	0,95	0,95
07 Labuhanbatu	4,20	4,21	4,19	4,16	4,22
08 Asahan	4,63	4,64	4,63	4,64	4,71
09 Simalungun	4,78	4,76	4,74	4,71	4,80
10 Dairi	1,19	1,16	1,14	1,14	1,13
11 Karo	2,65	2,62	2,57	2,55	2,55
12 Deli Serdang	13,50	13,52	13,51	13,54	13,40
13 Langkat	5,41	5,37	5,33	5,27	5,26
14 Nias Selatan	0,82	0,83	0,84	0,85	0,87
15 Humbang Hasundutan	0,76	0,74	0,74	0,74	0,74
16 Pakpak Bharat	0,15	0,15	0,15	0,15	0,15
17 Samosir	0,55	0,54	0,55	0,55	0,55
18 Serdang Bedagai	3,51	3,49	3,48	3,46	3,48
19 Batu Bara	4,37	4,32	4,27	4,22	4,26
20 Padang Lawas Utara	1,44	1,44	1,44	1,44	1,48
21 Padang Lawas	1,40	1,41	1,42	1,41	1,46
22 Labuhanbatu Selatan	3,33	3,36	3,36	3,36	3,43
23 Labuhanbatu Utara	3,07	3,07	3,04	3,02	3,06
24 Nias Utara	0,44	0,44	0,43	0,44	0,45
25 Nias Barat	0,22	0,22	0,22	0,23	0,23
Kota/Municipality					
71 Sibolga	0,68	0,67	0,68	0,69	0,68
72 Tanjungbalai	1,07	1,08	1,09	1,11	1,12
73 Pematangsiantar	1,84	1,80	1,76	1,73	1,69
74 Tebing Tinggi	0,75	0,74	0,74	0,73	0,74
75 Medan	29,30	29,45	29,75	29,92	29,46
76 Binjai	1,44	1,44	1,44	1,45	1,43
77 Padangsidimpuan	0,78	0,78	0,78	0,79	0,79
78 Gunungsitoli	0,64	0,65	0,67	0,68	0,70
Sumatera Utara	100,00	100,00	100,00	100,00	100,00

Catatan/Note: ^{*)}Angka Sementara/Preliminary Figures, ^{**)}Angka Sangat Sementara/Very Preliminary Figures

Sumber/Source: BPS Provinsi Sumatera Utara/BPS-Statistics of Sumatera Utara Province

Tabel
Table 13.19

Produk Domestik Regional Bruto Per Kapita menurut Kabupaten/Kota Atas Dasar Harga Berlaku (rupiah), 2018 - 2020
Gross Regional Domestic of Product Per Capita by Regency/ Municipality at Current Market Prices (rupiahs), 2018 - 2020

Kabupaten/Kota Regency/Municipality	2018	2019 ¹⁾	2020 ^{**)}
(1)	(2)	(3)	(4)
Kabupaten/Regency			
01 Nias	24 636 472,66	26 687 703,11	28 065 239,36
02 Mandailing Natal	28 451 717,76	30 281 979,45	30 692 108,56
03 Tapanuli Selatan	45 961 324,34	49 417 535,12	51 668 051,74
04 Tapanuli Tengah	24 934 360,64	26 433 899,35	26 477 887,98
05 Tapanuli Utara	24 332 248,80	26 140 944,69	27 246 495,14
06 Toba	39 204 402,37	41 779 456,87	42 524 221,25
07 Labuhanbatu	64 345 055,50	68 012 799,80	69 085 835,50
08 Asahan	47 854 662,61	51 302 634,93	52 640 071,59
09 Simalungun	41 038 392,68	43 848 907,83	45 247 609,02
10 Dairi	30 228 406,84	32 241 618,99	32 639 339,88
11 Karo	46 917 381,80	49 497 030,10	49 703 135,36
12 Deli Serdang	46 882 093,76	49 794 458,17	49 296 987,25
13 Langkat	38 504 177,55	40 810 325,09	41 225 071,63
14 Nias Selatan	19 694 732,11	21 448 686,36	22 213 404,72
15 Humbang Hasundutan	29 325 411,11	31 291 803,26	31 930 248,05
16 Pakpak Bharat	22 589 017,13	24 077 148,30	24 379 166,37
17 Samosir	32 469 660,87	35 143 763,63	35 852 359,57
18 Serdang Bedagai	42 294 268,76	45 359 547,56	46 299 372,97
19 Batu Bara	77 415 554,60	81 748 910,60	83 283 484,66
20 Padang Lawas Utara	40 154 176,32	42 607 912,68	43 938 949,69
21 Padang Lawas	38 458 403,27	40 435 311,28	41 856 144,75
22 Labuhanbatu Selatan	75 465 241,64	80 040 544,50	81 779 044,37
23 Labuhanbatu Utara	63 032 128,98	67 007 344,76	68 715 324,82
24 Nias Utara	23 724 680,99	25 484 233,59	26 729 365,33
25 Nias Barat	20 490 439,05	22 115 147,46	23 324 661,34
Kota/Municipality			
71 Sibolga	57 994 855,93	63 126 736,94	63 850 127,14
72 Tanjungbalai	47 175 954,41	51 086 050,17	51 865 982,04
73 Pematangsiantar	51 979 135,47	54 572 353,17	54 140 600,40
74 Tebing Tinggi	33 906 281,86	36 034 837,49	36 418 802,54
75 Medan	98 263 687,81	105 918 235,63	105 532 864,95
76 Binjai	39 304 878,43	42 300 162,53	42 137 417,98
77 Padangsidimpuan	26 765 889,70	28 730 164,89	28 860 372,04
78 Gunungsitoli	35 486 672,35	38 714 256,25	40 174 402,40
Sumatera Utara	51 455 533,49	54 908 584,63	55 176 051,57

Catatan/Note: ¹⁾Angka Sementara/Preliminary Figures, ^{**)}Angka Sangat Sementara/Very Preliminary Figures

Sumber/Source: BPS Provinsi Sumatera Utara/BPS-Statistics of Sumatera Utara Province

Tabel
Table 13.20

Produk Domestik Regional Bruto Per Kapita menurut Kabupaten/Kota Atas Dasar Harga Konstan 2010 (rupiah), 2018 - 2020
Gross Regional Domestic of Product Percapita by Regency/ Municipality at 2010 Constant Market Prices (rupiahs), 2018 - 2020

Kabupaten/Kota Regency/Municipality	2018	2019 ¹⁾	2020 ^{**)}
(1)	(2)	(3)	(4)
Kabupaten/Regency			
01 Nias	17 083 165,61	17 883 380,85	18 121 164,60
02 Mandailing Natal	20 077 433,97	20 962 971,93	20 594 402,31
03 Tapanuli Selatan	32 830 960,66	34 347 618,14	34 305 395,77
04 Tapanuli Tengah	18 040 974,71	18 648 164,53	18 203 889,01
05 Tapanuli Utara	18 374 588,91	19 102 542,90	19 267 811,85
06 Toba	28 735 785,01	29 958 640,04	29 751 362,01
07 Labuhanbatu	45 453 757,11	47 012 833,83	46 357 519,41
08 Asahan	34 298 167,27	35 962 477,21	35 780 457,29
09 Simalungun	30 098 896,98	31 510 549,87	31 692 546,84
10 Dairi	22 131 904,16	23 108 408,98	22 796 799,86
11 Karo	33 548 968,75	34 568 495,81	33 795 195,95
12 Deli Serdang	31 703 565,78	32 735 982,06	31 596 559,63
13 Langkat	27 206 663,23	28 410 906,73	27 996 618,63
14 Nias Selatan	12 669 143,62	13 194 782,00	13 167 661,01
15 Humbang Hasundutan	20 936 543,77	21 773 933,27	21 564 756,99
16 Pakpak Bharat	16 729 545,36	17 416 968,84	17 122 646,13
17 Samosir	23 301 473,13	24 556 541,89	24 310 851,02
18 Serdang Bedagai	29 972 080,67	31 462 548,99	31 255 000,50
19 Batu Bara	55 687 754,96	57 620 639,63	56 947 092,98
20 Padang Lawas Utara	29 095 951,82	30 172 574,96	29 999 338,19
21 Padang Lawas	27 346 228,81	28 300 859,48	28 097 476,23
22 Labuhanbatu Selatan	53 459 815,88	55 313 131,96	54 809 357,71
23 Labuhanbatu Utara	45 475 598,35	47 439 334,26	47 207 990,90
24 Nias Utara	16 267 982,71	16 905 750,27	17 070 302,73
25 Nias Barat	14 448 585,29	15 053 784,59	15 253 610,61
Kota/Municipality			
71 Sibolga	38 868 881,79	40 745 042,24	40 114 802,55
72 Tanjungbalai	31 584 351,44	33 045 712,63	32 559 560,84
73 Pematangsiantar	36 174 302,56	37 646 293,76	36 677 061,76
74 Tebing Tinggi	23 130 036,87	24 050 958,21	23 638 731,83
75 Medan	65 369 990,65	68 766 609,71	66 958 442,25
76 Binjai	28 144 644,42	29 405 725,65	28 587 180,33
77 Padangsidimpuan	18 451 717,81	19 210 085,98	18 845 140,57
78 Gunungsitoli	22 940 736,16	24 071 792,96	23 937 570,06
Sumatera Utara	35 570 705,51	37 048 036,41	36 300 554,06

Catatan/Note: ¹⁾Angka Sementara/Preliminary Figures, ^{**)}Angka Sangat Sementara/Very Preliminary Figures

Sumber/Source: BPS Provinsi Sumatera Utara/BPS-Statistics of Sumatera Utara Province



Sensus
Penduduk
2020

#MencatatIndonesia

DATA

MENCERDASKAN BANGSA

Enlighten The Nation



**BADAN PUSAT STATISTIK
KABUPATEN BATU BARA**

BPS-Statistics of Batu Bara Regency

Jl. Lintas Sumatera Lingk. 5 Lima Puluh Kota 21255

Telp. (0622) 697383 Fax. (0622) 697383

Homepage: <http://batubarakab.bps.go.id>

E-mail: batubarakab@bps.go.id

ISSN 2089-6190



9 772089 619008