

2021

**KABUPATEN
PADANG LAWAS
DALAM ANGKA**

Padang Lawas Regency In Figures



2021

**KABUPATEN
PADANG LAWAS
DALAM ANGKA**

Padang Lawas Regency In Figures

<https://padanglawas.kabupadangs.go.id>

PADANG LAWAS DALAM ANGKA
Padang Lawas Regency in Figures
2021

ISSN: 2302-075x

No. Publikasi/*Publication Number* : 12210.2101

Katalog /*Catalog*: 1102001.1221

Ukuran Buku/*Book Size*: 14,8 cm x 21 cm

Jumlah Halaman/*Number of Pages* : xxxviii + 350 hal/*pages*

Naskah/*Manuscript*:

BPS KABUPATEN PADANG LAWAS

BPS-Statistics of Padang Lawas Regency

Penyunting/*Editor*:

BPS KABUPATEN PADANG LAWAS

BPS-Statistics of Padang Lawas Regency

Gambar Kover/*Cover Design*:

Seksi Integrasi Pengolahan dan Diseminasi Statistik

Section of Integration Processing and Statistics Dissemination

Ilustrasi Kover/*Cover Illustration*:

.....

Diterbitkan oleh/*Published by*:

©BPS KABUPATEN PADANG LAWAS /*BPS-Statistics of Padang Lawas Regency*

Dicetak oleh/*Printed by*:

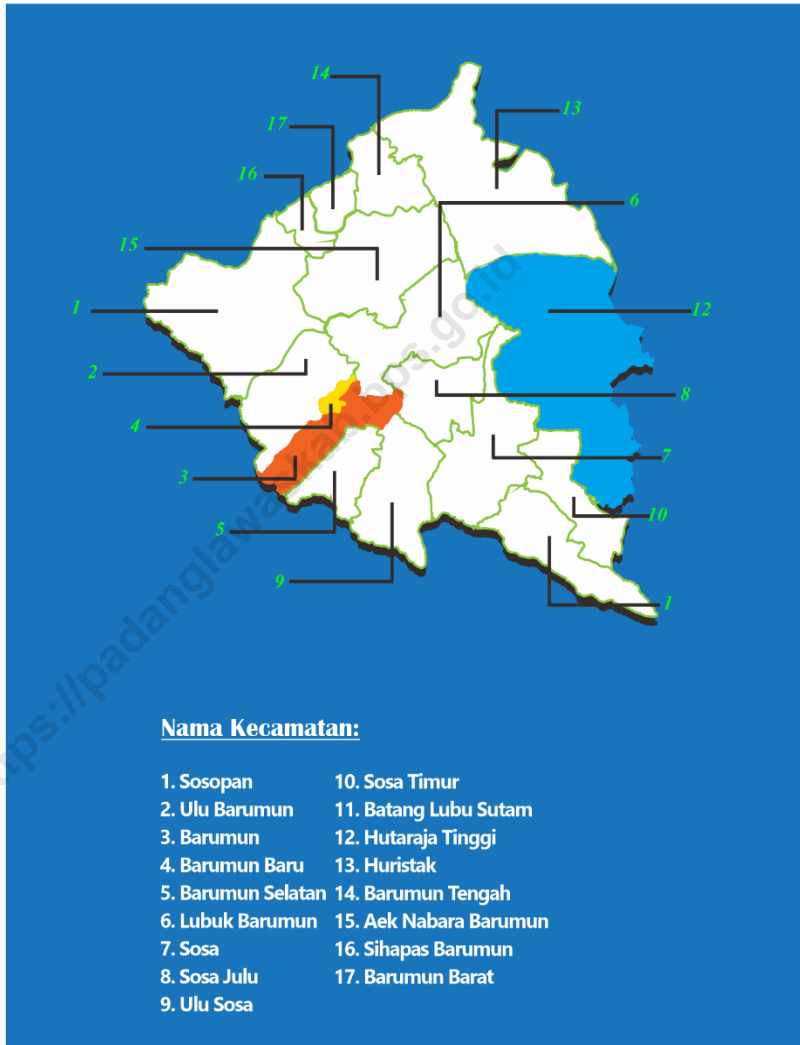
CV Serasi Berjaya

Dilarang mengumumkan, mendistribusikan, mengomunikasikan, dan/atau menggandakan sebagian atau seluruh isi buku ini untuk tujuan komersil tanpa izin tertulis dari Badan Pusat Statistik.

Prohibited to announce, distribute, communicate, and/or copy part or all of this book for commercial purpose without permission from BPS-Statistics Indonesia.

PETA WILAYAH KABUPATEN PADANG LAWAS

MAP OF PADANG LAWAS REGENCY



KEPALA BPS KABUPATEN PADANG LAWAS
CHIEF STATISTICIAN OF PADANG LAWAS REGENCY



Elly Suharyadi, SST MSi



KATA PENGANTAR

Kabupaten Padang Lawas Dalam Angka 2021 merupakan publikasi tahunan yang diterbitkan oleh BPS Kabupaten Padang Lawas. Disadari bahwa publikasi ini belum sepenuhnya memenuhi harapan pihak pemakai data khususnya para perencana, namun diharapkan dapat membantu melengkapi penyusunan rencana pembangunan di Kabupaten Padang Lawas.


Publikasi ini dapat terwujud berkat kerja sama dan bantuan dari berbagai pihak baik instansi pemerintah maupun swasta. Kepada semua pihak yang telah memberikan bantuan disampaikan penghargaan dan terima kasih yang sebesar-besarnya.

Walaupun publikasi ini telah disiapkan sebaik-baiknya, namun disadari masih ada kekurangan dan kesalahan yang terjadi. Untuk perbaikan publikasi ini, tanggapan dan saran yang bersifat konstruktif dari pemakai sangat diharapkan.

Sibuhuan, Februari 2021

Kepala BPS

Kabupaten Padang Lawas



Ely Suharyadi, S.ST, M.Si




PREFACE

Padang Lawas Regency in Figures 2021 is an annual publication written by BPS Regency of Padang Lawas. Honestly, this publication has not perfect yet and has not filled the user's hope, especially for the planners yet, but hopely it can help to equip compilation of development planning in this new regency

This comprehensive publication has been made possible with the assistance and contribution from several governmental institutions and private organizations. To all parties who have been involved in the preparation of this publication, I would like to express my sincerest appreciation and gratitude

Comments and constructive suggestions for the improvement of this publication are always welcome.

Sibuhuan, *Februari 2021*
Chief Statistician of
Padang Lawas Regency



Elly Suharyadi, SST MSi

DAFTAR ISI / CONTENTS

	Halaman <i>Page</i>
Kata Pengantar/ <i>Preface</i>	vii
Daftar Isi/ <i>Contents</i>	ix
Daftar Tabel/ <i>List of Tables</i>	xi
Daftar Gambar/ <i>List of Figures</i>	xxxii
Daftar Singkatan/ <i>List of Abbreviations</i>	xxxv
Statistik Kunci/ <i>Key Statistics</i>	xxxix
1. Geografi dan Iklim/ <i>Geography and Climate</i>	1
2. Pemerintahan/ <i>Government</i>	21
3. Penduduk dan Ketenagakerjaan/ <i>Population and Employment</i>	47
4. Sosial dan Kesejahteraan Rakyat/ <i>Social and Welfare</i>	75
5. Pertanian, Kehutanan, Peternakan, dan Perikanan/ <i>Agriculture, Forestry, Livestock, and Fishery</i>	171
6. Industri, Pertambangan, dan Energi/ <i>Industry, Mining, and Energy</i>	235
7. Pariwisata/ <i>Tourism</i>	245
8. Transportasi dan Komunikasi/ <i>Transportation and Communication</i>	253
9. Perbankan, Koperasi, dan Harga-harga/ <i>Banking, Cooperative, dan Prices</i>	285
10. Pengeluaran Penduduk/ <i>Population Expenditure</i>	297
11. Perdagangan/ <i>Trade</i>	309
12. Sistem Neraca Regional/ <i>System of Regional Accounts</i>	321
13. Perbandingan Antar Kabupaten/Kota/ <i>Regency/Municipal Comparison</i>	379

DAFTAR TABEL/LIST OF TABLES

Halaman
Page

1.	GEOGRAFI DAN IKLIM/GEOGRAPHY AND CLIMATE	
1.1	KEADAAN GEOGRAFI	
	GEOGRAPHY CONDITION	
1.1.1	Luas Daerah Menurut Kecamatan di Kabupaten Padang Lawas, 2020 <i>Total Area and Number of Islands by Subdistrict in Padang Lawas Regency 2020</i>	12
1.1.2	Tinggi Wilayah dan Jarak ke Ibukota Kabupaten Menurut Kecamatan di Kabupaten Padang Lawas, 2020 <i>Altitude and Distance to the Capital of Regency by Subdistrict in Padang Lawas Regency 2020</i>	14
1.1.3	Banyaknya Sertifikat Tanah yang dikeluarkan Menurut Jenis Hak Atas Tanah di Kabupaten Padang Lawas, 2016-2020 number of land certificate which can be reached by type of right in Padang Lawas regency, 2016-2020.....	15
1.1.4	Banyaknya Sertifikat Tanah yang dikeluarkan Menurut Jenis Hak Atas Tanah dan kecamatan di Kabupaten Padang Lawas, 2020 number of land certificate which can be reached by type and subdistrict of right in Padang Lawas regency, 2020.....	16
1.2	KEADAAN IKLIM	
	CLIMATE CONDITION	
1.2.1	Pengamatan Unsur Iklim Menurut Bulan di Stasiun Aek Godang, 2019 <i>Observation of Climate Elements By Months at Aek Godang Station, 2020</i>	17
2.	PEMERINTAHAN/GOVERNMENT	
2.1	WILAYAH ADMINISTRATIF	
	ADMINISTRATIVE AREA	
2.1.1	Jumlah Desa ¹ /Kelurahan Menurut Kecamatan di Kabupaten Padang Lawas, 2016–2020 <i>Number of Villages¹/Kelurahan by Subdistrictin Padang Lawas Regency 2016–2020</i>	30

2.2	DEWAN PERWAKILAN RAKYAT DAERAH	
	REGIONAL HOUSE OF REPRESENTATIVE	
2.2.1	Jumlah Anggota Dewan Perwakilan Rakyat Daerah Menurut Partai Politik dan Jenis Kelamin di Kabupaten Padang Lawas, 2020 <i>Number of Regional House of Representatives's Members by Political Parties and Sex in Padang Lawas Regency 2020</i>	31
2.3	SUMBER DAYA MANUSIA	
	HUMAN RESOURCES	
2.3.1	Jumlah Pegawai Negeri Sipil Menurut Jabatan dan Jenis Kelamin di Kabupaten Padang Lawas, Desember 2019, Desember 2020 <i>Number of Civil Servants by Occupation and Sex in Padang Lawas Regency December 2019 Desember 2020</i>	32
2.3.2	Jumlah Pegawai Negeri Sipil Menurut Tingkat Pendidikan dan Jenis Kelamin di Kabupaten Padang Lawas, Desember 2019 dan Desember 2020 <i>Number of Civil Servants by Educational Level and Sex in Padang Lawas Regency December 2019 and December 2020</i>	34
2.3.3	Jumlah Pegawai Negeri Sipil Menurut Tingkat Kepangkatan dan Jenis Kelamin di Kabupaten Padang Lawas, Desember 2019 dan Desember 2020 <i>Number of Civil Servants by Hierarchy and Sex in Padang Lawas Regency December 2019 and December 2020</i>	36
2.3.4	Jumlah Pegawai Negeri Sipil Menurut Dinas dan Instansi dan Jenis Kelamin di Kabupaten Padang Lawas, Desember 2020 <i>Number of Civil Servants by institution and Sex in Padang Lawas Regency December 2020</i>	38
2.3.5	Jumlah Pegawai Negeri Sipil Kantor Kecamatan Menurut Kecamatan dan Jenis Kelamin di Kabupaten Padang Lawas, Desember 2020 <i>Number of Civil Servants by subdistrict and Sex in Padang Lawas Regency December 2020</i>	42
2.4	KEUANGAN PEMERINTAH	
	GOVERNMENT FINANCE	
2.4.1	Realisasi Pendapatan Pemerintah Kabupaten Padang Lawas Menurut Jenis Pendapatan (rupiah), 2018–2019	

	<i>Actual Padang Lawas Regency Government Revenues by Kind of Revenues (thousand rupiahs), 2018–2019.....</i>	43
2.4.2	Realisasi Belanja Pemerintah Kabupaten Padang Lawas Menurut Jenis Belanja (rupiah), 2018–2019 <i>Actual Padang Lawas Regency Government Expenditures by Kind of Expenditures (thousand rupiahs), 2018–2019.....</i>	44
3.	PENDUDUK DAN KETENAGAKERJAAN/ POPULATION AND EMPLOYMENT	
3.1	PENDUDUK POPULATION	
3.1.1	Penduduk, Laju Pertumbuhan Penduduk per Tahun, Distribusi Persentase Penduduk, Kepadatan Penduduk, Rasio Jenis Kelamin Penduduk Menurut Kecamatan di Kabupaten Padang Lawas, 2020 <i>Population, Annual Population Growth Rate, Percentage Distribution of Population, Population Density, and Population Sex Ratio by Subdistrict in Padang Lawas Regency 2020.....</i>	59
3.1.2	Jumlah dan distribusi penduduk Menurut jenis Kelamin dan Kelompok Umur di Kabupaten Padang Lawas, 2020 <i>Number and distribution of population by group age and sex in Padang Lawas Regency 2020.....</i>	62
3.2	KETENAGAKERJAAN EMPLOYMENT	
3.2.1	Jumlah Penduduk Berumur 15 Tahun Keatas Menurut Jenis Kegiatan Selama Seminggu yang Lalu dan Jenis Kelamin di Kabupaten Padang Lawas, 2020 <i>Population Aged 15 Years and Over by Type of Activity During The Previous Week and Sexin Padang Lawas Regency 2020.....</i>	63
3.2.2	Jumlah Penduduk Berumur 15 Tahun Keatas Menurut Jenis Kegiatan Selama Seminggu yang Lalu dan Jenis Kelamin di Kabupaten Padang Lawas, 2018-2020 <i>Population Aged 15 Years and Over by Type of Activity During The Previous Week and Sexin Padang Lawas Regency 2018- 2020.....</i>	64
3.2.3	Jumlah Angkatan Kerja Berumur 15 Tahun ke Atas Menurut Pendidikan Tertinggi yang Ditamatkan dan Jenis Kegiatan Selama Seminggu yang Lalu di Kabupaten Padang Lawas, 2020	

	<i>Population 15 Years of Age and Over by Educational Attainment and Type of Activity During the Previous Week in Padang Lawas Regency 2020</i>	65
3.2.4	Penduduk Berumur 15 Tahun Ke Atas yang Bekerja Selama Seminggu yang Lalu Menurut Status Pekerjaan Utama dan Jenis Kelamin di Kabupaten Padang Lawas, 2020 <i>Population 15 Years of Age and Over who Worked During The Previous Week by Main Employment Status and Sex in Padang Lawas Regency 2020</i>	66
3.2.5	Jumlah Penduduk Berumur 15 Tahun Ke Atas yang Bekerja Menurut Kelompok Umur dan Jenis Kelamin di Kabupaten Padang Lawas, 2020 <i>Number of Population 15 Years of Age and Over who Worked During by age and Sex in Padang Lawas Regency 2020</i>	67
3.2.6	Penduduk Berumur 15 Tahun Ke Atas yang termasuk angkatan kerja menurut pendidikan tertinggi ditamatkan dan Jenis Kelamin di Kabupaten Padang Lawas, 2020 <i>Population 15 Years of Age and Over who are labour Force by education attainment and Sex in Padang Lawas Regency 2020</i>	68
3.2.7	Jumlah pencari kerja yang terdaftar dan ditempatkan menurut Jenis Kelamin dan tingkat pendidikan di Kabupaten Padang Lawas, 2020 <i>Number of job seekers who where registered and place by education and Sex in Padang Lawas Regency 2020</i>	69
3.2.8	Jumlah pencari kerja menurut jenis Jenis Kelamin di Kabupaten Padang Lawas, 2015-2020 <i>Number of job seekers by Sex in Padang Lawas Regency 2015-2020</i>	70
3.2.9	Jumlah Realisasi penyelesaian pembuatan akta Kelahiran menurut kecamatan di Kabupaten Padang Lawas, 2020 <i>Number of actual settlement making birth certificate by Subdistrict in Padang Lawas Regency 2020</i>	71
3.2.10	Realisasi penyaluran blanko Kartu Tanda Penduduk (KTP) menurut kecamatan di Kabupaten Padang Lawas, 2020 <i>Realization of distribution of identification card form by Subdistrict in Padang Lawas Regency 2020</i>	72

3.2.11	Realisasi penyaluran blanko Kartu Keluarga (KK) menurut kecamatan di Kabupaten Padang Lawas, 2020 <i>Realization of distribution of House Hold registration form by Subdistrict in Padang Lawas Regency 2020</i>	73
4.	SOSIAL DAN KESEJAHTERAAN RAKYAT/SOCIAL AND WELFARE	
4.1	PENDIDIKAN	
	EDUCATION	
4.1.1	Jumlah Sekolah, Guru, dan Murid Taman Kanak-Kanak (TK) di Bawah Kementerian Pendidikan dan Kebudayaan Menurut Kecamatan di Kabupaten Padang Lawas,2020/2021 <i>Number of Schools, Teachers, and Pupils in Kindergarten Under The Ministry of Education and Culture by Subdistrictin Padang Lawas Regency 2020/2021</i>	93
4.1.2	Jumlah Sekolah, Guru, dan Murid Raudatul Athfal (RA) di Bawah Kementerian Agama Menurut Kecamatan di Kabupaten Padang Lawas, 2019/2020 <i>Number of Schools, Teachers, and Pupils in Raudatul Athfal (RA) Under The Ministry of Religious Affairs by Subdistrictin Padang Lawas Regency 2019/2020</i>	96
4.1.3	Jumlah Sekolah, Guru, dan Murid Sekolah Dasar (SD) di Bawah Kementerian Pendidikan dan Kebudayaan Menurut Kecamatan di Kabupaten Padang Lawas, 2019/2020 dan 2020/2021 <i>Number of Schools, Teachers, and Pupils in Primary Schools Under The Ministry of Education and Culture by Subdistrictin Padang Lawas Regency 2019/2020 dan 2020/2021</i>	97
4.1.4	Jumlah Sekolah, Guru, dan Murid Madrasah Ibtidaiyah (MI) di Bawah Kementerian Agama Menurut Kecamatan Menurut Kecamatan di Kabupaten Padang Lawas, 2019/2020 <i>Number of Schools, Teachers, and Pupils in Madrasah Ibtidaiyah (MI) Under The Ministry of Religious Affairs by Subdistrict in Padang Lawas Regency 2019/2020</i>	100
4.1.5	Jumlah Sekolah, Guru, dan Murid Sekolah Menengah Pertama (SMP) di Bawah Kementerian Pendidikan dan Kebudayaan Menurut Kecamatan di Kabupaten Padang Lawas, 2019/2020 dan 2020/2021 <i>Number of Schools, Teachers, and Pupils in Junior High Schools Under</i>	

	<i>The Ministry of Education and Culture by Subdistrictin Padang Lawas Regency 2019/2020 dan 2020/2021</i>	103
4.1.6	Jumlah Sekolah, Guru, dan Murid Madrasah Tsanawiyah (MTs) di Bawah Kementerian Agama Menurut Kecamatan di Kabupaten Padang Lawas, 2019/2020 <i>Number of Schools, Teachers, and Pupils in Madrasah Tsanawiyah (MTs) Under The Ministry of Religious Affairs by Subdistrict in Padang Lawas Regency, 2019/2020.....</i>	106
4.1.7	Jumlah Sekolah, Guru, dan Murid Sekolah Menengah Atas (SMA) di Bawah Kementerian Pendidikan dan Kebudayaan Menurut Kecamatan di Kabupaten Padang Lawas, 2019/2020 dan 2020/2021 <i>Number of Schools, Teachers, and Pupils in Senior High Schools Under The Ministry of Education and Culture by Subdistrictin Padang Lawas Regency 2019/2020 dan 2020/2021</i>	109
4.1.8	Jumlah Sekolah, Guru, dan Murid Sekolah Menengah Kejuruan (SMK) di Bawah Kementerian Pendidikan dan Kebudayaan Menurut Kecamatan di Kabupaten Padang Lawas, 2019/2020 dan 2020/2021 <i>Number of Schools, Teachers, and Pupils in Vocational High Schools Under The Ministry of Education and Culture by Subdistrictin Padang Lawas Regency 2019/2020 dan 2020/2021</i>	112
4.1.9	Jumlah Sekolah, Guru, dan Murid Madrasah Aliyah (MA) di Bawah Kementerian Agama Menurut Kecamatan di Kabupaten Padang Lawas, 2019/2020 <i>Number of Schools, Teachers, and Pupils in Madrasah Aliyah (MA) Under the Ministry of Religious Affairs by Subdistrictin Padang Lawas Regency 2019/2020</i>	115
4.1.10	Jumlah Desa ¹ /Kelurahan yang Memiliki Fasilitas Sekolah Menurut Kecamatan dan Tingkat Pendidikan di Kabupaten Padang Lawas, 2018,2019 2020 <i>Number of Villages¹/Kelurahan Having Educational Facilities by Subdistrict and Educational Levelin Padang Lawas Regency 2018, 2019, 2020.....</i>	118
4.1.11	Angka Partisipasi Murni (APM) dan Angka Partisipasi Kasar (APK) Menurut Jenjang Pendidikan di Kabupaten Padang Lawas, 2019 dan 2020 <i>Net Participation Rates and Gross Participation Rates by Educational</i>	

	Halaman Page
<i>Levelin Padang Lawas Regency 2019 and 2020</i>	123
4.1.12 Tingkat Buta Huruf Penduduk Kabupaten Padang Lawas dan Provisin Sumater Utara Menurut Kelompok Umur dan jenis kelamin (persen) 2020 <i>Percentage of Literate People Aged 15 Years and Over by Age Group in Padang Lawas Regency 2020</i>	124
4.2 KESEHATAN	
HEALTH	
4.2.1 Jumlah Desa ¹ /Kelurahan Yang Memiliki Sarana Kesehatan Menurut Kecamatan di Kabupaten Padang Lawas, 2018,2019, 2020 <i>Number of Villages¹/Kelurahan Having Health Facilities by Subdistrict in Padang Lawas Regency 2018,2019, 2020</i>	125
4.2.2 Jumlah Fasilitas Kesehatan Menurut Kecamatan di Kabupaten Padang Lawas,2020 <i>Number of Health Facilities by Subdistrict in Padang Lawas Regency 2020</i>	131
4.2.3 Jumlah Tenaga Kesehatan Menurut Kecamatan di Kabupaten Padang Lawas, 2020 <i>Number of Health Personel by Subdistrict in Padang Lawas Regency 2020</i>	133
4.2.4 Jumlah Bayi lahir, Bayi Berat Lahir Rendah (BBLR), BBLR dirujuk dan Bergizi buruk Menurut Kecamatan di Kabupaten Padang Lawas, 2020 <i>Number of infant born, Low Weigh Born Infant (LWBI), LWBI referred and Malnutrition infant by Subdistrict in Padang Lawas Regency 2020</i>	135
4.2.5 Jumlah Kasus 10 Penyakit Terbanyak di Kabupaten Padang Lawas, 2020 <i>Number of Cases From Top 10 Disease in Padang Lawas Regency, 2020</i>	136
4.2.6 Jumlah Ibu Hamil, Melakukan Kunjungan K1, Melakukan Kunjungan K4, Kurang Energi Kronis, dan Mendapat Tablet Zat Besi (Fe) Menurut Kecamatan di Kabupaten Padang Lawas 200 <i>Number of Pregnant Mother, Doing K1 Visit, Doing K4 Visit, KEK, Get Iron Tablet (Fe) by Subdistrict in Padang Lawas Regency 2020</i>	137
4.2.7 Jumlah Klinik Keluarga Berencana (KKB) dan Pos Pelayanan Keluarga Berencana Desa (PPKBD) Menurut	

	Kecamatan di Kabupaten Padang Lawas, 2020 <i>Number of Family Planning Clinics and Family Planning Post Service by Subdistrict in Padang Lawas Regency 2020.....</i>	138
4.2.8	Jumlah Pasangan Usia Subur dan Peserta KB Aktif Menurut Kecamatan di Kabupaten Padang Lawas, 2020 <i>Number of Eligible Couples and Family Planning Participants by Subdistrict in Padang Lawas Regency 2020</i>	139
4.2.9	Realisasi Akseptor Aktif Menurut Kecamatan di Kabupaten Padang Lawas, 2020 <i>Realization of active Acceptor by Subdistrict in Padang Lawas Regency, 2020</i>	141
4.2.10	Realisasi Akseptor Baru Menurut Kecamatan di Kabupaten Padang Lawas, 2020 <i>Realization of New Acceptor by Subdistrict in Padang Lawas Regency, 2020</i>	143
4.3	AGAMA DAN SOSIAL LAINNYA RELIGION AND OTHER SOCIAL AFFAIRS	
4.3.1	Persentase Penduduk Menurut Kecamatan dan Agama yang Dianut di Kabupaten Padang Lawas, 2010 <i>Percentage by Subdistrict and Religion in Padang Lawas Regency 2010.....</i>	145
4.3.2	Jumlah Tempat Peribadatan Menurut Kecamatan di Kabupaten Padang Lawas, 2020 <i>Number of Places of Worship by Subdistrict in Padang Lawas Regency 2020</i>	146
4.3.3	Jumlah Desa/ Kelurahan yang mengalami Bencana Alam Menurut Kecamatan di Kabupaten Padang Lawas, 2018, 2019, 2020 <i>Number of Village that had natural Disaster by Subdistrict in Padang Lawas Regency 2018, 2019, 2020.....</i>	147
4.3.4	Jumlah Jumah haji Menurut Kecamatan di Kabupaten Padang Lawas, 2020 <i>Number of Hajj Jumaah by Subdistrict in Padang Lawas Regency 2020</i>	150
4.3.5	Jumlah KUA dan P3N Menurut Kecamatan di Kabupaten Padang Lawas, 2018	

	<i>Number of Religious Matter Office and Marriage, Divorce and Remarriage Settlement Office by Subdistrict in Padang Lawas Regency, 2018</i>	151
4.3.6	Jumlah Pemberi, Penerima dan Banyaknya Hewan Qurban di Kabupaten Padang Lawas, 2020 <i>Number of Religious Matter Office and Marriage, Divorce and Remarriage Settlement Office by Subdistrict in Padang Lawas Regency, 2020</i>	152
4.3.7	JJumlah Jamah haji Menurut Kecamatan dan pendidikan di Kabupaten Padang Lawas, 2020 <i>Number of Hajj Jumaah by Subdistrict and education in Padang Lawas Regency 2020</i>	153
4.3.8	Jumlah Tindak Pidana di Kabupaten Padang Lawas, 2019 <i>Number of Report criminal in Padang Lawas Regency 2019</i>	154
4.3.9	Jumlah Tindak Perdata di Kabupaten Padang Lawas, 2019 <i>Number of Report criminal in Padang Lawas Regency 2019</i>	155
4.3.10	Jumlah Nikah Talak Rujuk dan cerai Menurut Kecamatan di Kabupaten Padang Lawas, 200 <i>Number of marrige and divorce in Padang Lawas Regency 2020</i>	156
4.3.11	Jumlah Perceraian menurut bulan dan faktor penyebab perceraian di Kabupaten Padang Lawas, 2020 <i>Number of divorce by month and divorce factor in Padang Lawas Regency 2020</i>	157
4.3.12	Jumlah Penerima Bantuan (Kepala Keluarga) dan Anggran Bantuan Sosial Pangan Menurut Kecamatan di Kabupaten Padang Lawas, 2020 <i>Number of Benericaries (Famili head) and Food Social assisten budged by subdistrict in Padang Lawas Regency 2020</i>	161
4.3.13	Banyaknya penyandang masalah kesejahteraan sosial menurut kecamatan di Kabupaten Padang Lawas, 2020 <i>Number of people waith social problem by subdistrict in Padang Lawas Regency 2020</i>	162
4.3.14	Jumlah organisasi menurut jenis organisasi di Kabupaten Padang Lawas, 2020 <i>Number of organizatoin by kine of organization in Padang Lawas Regency 2020</i>	166

4.3.15	Jumlah Peserta Terdaftar BPJS Kesehatan di Kabupaten Padang Lawas, 2020 <i>Number of Registered of BPJS Healt in Padang Lawas Regency 2020.....</i>	167
4.3.16	Jumlah Pelayanan Peserta JKN-KIS pada fasilitas Kesehatan rujukan tingkat lanjut di Kabupaten Padang Lawas, 2020 <i>Number of JKN-KIs Member Servece at advance reference health in Padang Lawas Regency 2020.....</i>	168
4.4	KEMISKINAN	
	POVERTY	
4.4.1	Jumlah, dan Persentase Penduduk Miskin di Kabupaten Padang Lawas, 2014–2020 <i>Number, and Percentage of Poor Peoplein Padang Lawas Regency 2014–2020.....</i>	169
4.4.2	Indeks Kedalaman Kemiskinan dan Indeks Keparahan Kemiskinan di Kabupaten Padang Lawas, 2014–2020 <i>Poverty Gap Index and Poverty Severity Indexin Padang Lawas Regency 2014–2020</i>	170
5.	PERTANIAN, KEHUTANAN, PETERNAKAN, DAN PERIKANAN/ AGRICULTURE, FORESTRY, LIVESTOCK, AND FISHERY	
5.1	HORTIKULTURA	
	HORTICULTURE	
5.1.1	Luas Panen Tanaman Sayuran Menurut Kecamatan dan Jenis Tanaman di Kabupaten Padang Lawas (ha), 2020 <i>Harvested Area of Vegetables by Subdistrict and Kind of Plant in Padang Lawas Regency (ha), 2020</i>	189
5.1.2	Produksi Tanaman Sayuran Menurut Kecamatan dan Jenis Tanaman di Kabupaten Padang Lawas (ton), 2019 dan 2020 <i>Production of Vegetables by Subdistrict and Kind of Plant in Padang Lawas Regency (ton), 2019 dan 2020.....</i>	192
5.1.3	Luas Panen Tanaman Sayuran dan Buah-buahan Semusim Menurut Jenis Tanaman di Kabupaten Padang Lawas (ha), 2019–2020 <i>Harvested Area of Seasonal Vegetables and Fruits by Kind of Plant in Padang Lawas Regency (ha), 2019–2020</i>	195
5.1.4	Produksi Tanaman Sayuran dan Buah-buahan Semusim Menurut	

	Jenis Tanaman di Kabupaten Padang Lawas (ton), 2019–2020 <i>Production of Seasonal Vegetables and Fruits by Kind of Plant in Padang Lawas Regency (ha), 2019–2020</i>	196
5.1.5	Luas Panen Tanaman Biofarmaka Menurut Kecamatan dan Jenis Tanaman di Kabupaten Padang Lawas (m ²), 2019 dan 2020 <i>Harvested Area of Medicinal Plants by Subdistrict and Kind of Plant in Padang Lawas Regency (m²), 2019 and 2020</i>	197
5.1.6	Produksi Tanaman Biofarmaka Menurut Kecamatan dan Jenis Tanaman di Kabupaten Padang Lawas (kg), 2019 and 2020 <i>Production of Medicinal Plants by Subdistrict and Kind of Plant in Padang Lawas Regency (kg), 2019 and 2020</i>	200
5.1.7	Luas Panen Tanaman Biofarmaka Menurut Jenis Tanaman di Kabupaten Padang Lawas (m ²), 2019–2020 <i>Harvested Area of Medicinal Plants by Kind of Plant in Padang Lawas Regency (m²), 2019–2020</i>	203
5.1.8	Produksi Tanaman Biofarmaka Menurut Jenis Tanaman di Kabupaten Padang Lawas (kg), 2019–2020 <i>Production of Medicinal Plants by Kind of Plant in Padang Lawas Regency (kg), 2019–2020</i>	204
5.1.9	Produksi Buah-buahan Menurut Kecamatan dan Jenis Tanaman di Kabupaten Padang Lawas (kw), 2019 and 2020 <i>Production of Fruits by Subdistrict and Kind of Plant in Padang Lawas Regency (kw), 2019 and 2020</i>	205
5.1.10	Produksi Buah–Buahan dan Sayuran Tahunan Menurut Jenis Tanaman (ton) di Kabupaten Padang Lawas, 2019–2020 <i>Production of Annual Fruits and Vegetables by Kind of Plant in Padang Lawas Regency (ton), 2019–2020</i>	208
5.2	PERKEBUNAN	
	ESTATE CROPS	
5.2.1	Luas Areal Tanaman Perkebunan Menurut Kecamatan dan Jenis Tanaman di Kabupaten Padang Lawas (ha), 2020 <i>Planted Area of Estate Crops by Subdistrict and Type of Crops in Padang Lawas Regency (ha), 2020</i>	209
5.2.2	Produksi Perkebunan Menurut Kecamatan dan Jenis	

	Tanaman di Kabupaten Padang Lawas (ton), 2020 <i>Production of Estate by Subdistrict and Type of Crops in Padang Lawas Regency (ton), 2020</i>	212
5.3	PERTANIAN, KEHUTANAN, PETERNAKAN, DAN PERIKANAN AGRICULTURE, FORESTRY, LIVESTOCK, AND FISHERY	
5.3.1	Luas Panen, Produksi dan Rata-rata Produksi Padi Sawah Menurut Kecamatan di Kabupaten Padang Lawas (ha), 2020 <i>Harvested Area, Yield Rate and Production of Wet Land Paddy by Subdistrict in Padang Lawas Regency (ha), 2020</i>	215
5.3.2	Luas Panen, Produksi dan Rata-rata Produksi Padi ladang Menurut Kecamatan di Kabupaten Padang Lawas (ha), 2020 <i>Harvested Area, Yield Rate and Production of Dry Land Paddy by Subdistrict in Padang Lawas Regency (ha), 2020</i>	216
5.3.3	Luas Panen, Produksi dan Rata-rata Produksi jagung Menurut Kecamatan di Kabupaten Padang Lawas (ha), 2020 <i>Harvested Area, Yield Rate and Production of maize by Subdistrict in Padang Lawas Regency (ha), 2020</i>	217
5.3.4	Luas Panen, Produksi dan Rata-rata Produksi kedelai Menurut Kecamatan di Kabupaten Padang Lawas (ha), 2020 <i>Harvested Area, Yield Rate and Production of soybean by Subdistrict in Padang Lawas Regency (ha), 2020</i>	218
5.3.5	Luas Panen, Produksi dan Rata-rata Produksi ubi kayu Menurut Kecamatan di Kabupaten Padang Lawas (ha), 2020 <i>Harvested Area, Yield Rate and Production of cassava by Subdistrict in Padang Lawas Regency (ha), 2020</i>	219
5.3.6	Luas Panen, Produksi dan Rata-rata Produksi Ubi jalar Menurut Kecamatan di Kabupaten Padang Lawas (ha), 2020 <i>Harvested Area, Yield Rate and Production of sweet potato by Subdistrict in Padang Lawas Regency (ha), 2020</i>	220
5.3.7	Luas Panen, Produksi dan Rata-rata Produksi kacang tanah Menurut Kecamatan di Kabupaten Padang Lawas (ha), 2020 <i>Harvested Area, Yield Rate and Production of peanut by Subdistrict in Padang Lawas Regency (ha), 2020</i>	221
5.3.8	Luas Panen, Produksi dan Rata-rata Produksi kacang hijau Menurut Kecamatan di Kabupaten Padang Lawas (ha), 2020 <i>Harvested Area, Yield Rate and Production of green pea by</i>	

	Halaman Page
	222
5.3.9 Luas kawasan hutan Menurut Kecamatan dan di Kabupaten Padang Lawas (ton), 2018 <i>Forest area by subdistrict in Padang Lawas Regency (ton), 2018</i>	223
5.3.10 Populasi Ternak Menurut Jenis Ternak dan Kecamatan di Kabupaten Padang Lawas , 2020 <i>Livestock Population by Kind of Livestock and Subdistrict in Padang Lawas Regency, 2020</i>	224
5.3.11 Populasi Unggas Menurut Jenis Unggas dan Kecamatan di Kabupaten Padang Lawas, 2020 <i>Poultry Population by Kind of Poultry and Subdistrict in Padang Lawas Regency, 2020</i>	225
5.3.12 Produksi Daging Menurut Jenis Ternak dan Kecamatan di Kabupaten Padang Lawas (KG) , 2020 <i>Meat Production by Kind of Livestock and Subdistrict in Padang Lawas Regency (KG), 2020</i>	226
5.3.13 Produksi Daging Menurut Jenis Unggas dan Kecamatan di Kabupaten Padang Lawas (KG) 2020 <i>Meat Production by Kind of Poultry and Subdistrict in Padang Lawas Regency (kg), 2020</i>	227
5.3.14 Produksi Telur Menurut Jenis Telur dan Kecamatan di Kabupaten Padang Lawas (kg) , 2020 <i>Egg Production by Kind of Egg and Subdistrict in Padang Lawas Regency (kg), 2020</i>	228
5.3.15 Produksi dan Nilai produksi perikanan budidaya menurut kecamatan dan jenis budidaya di Kabupaten Padang Lawas , 2020 <i>Egg Production by Kind of Egg and Subdistrict in Padang Lawas Regency, 2020</i>	229
5.3.16 Produksi dan Nilai produksi perikanan tangkap menurut kecamatan dan jenis penangkapan di Kabupaten Padang Lawas, 2020 <i>Egg Production by Kind of Egg and Subdistrict in Padang Lawas Regency (kg), 2020</i>	231
5.3.17 Produksi dan Nilai produksi perikanan tangkap di perairan umum menurut kecamatan dan lokasi di Kabupaten Padang Lawas , 2020 <i>Egg Production by Kind of Egg and Subdistrict in Padang Lawas Regency (kg), 2020</i>	233

**6. INDUSTRI, PERTAMBANGAN, DAN ENERGI/
INDUSTRY, MINING, AND ENERGY**

6.1	Jumlah Pelanggan Listrik PLN Ranting sibuhuan Menurut Kelompok pelanggan di Kabupaten Padang Lawas, 2020 <i>Number of Costumer of PLN Sibuhuan by Costumer Group in Padang Lawas Regency 2020</i>	242
6.2	Jumlah Penjualan Energi Listrik PLN Ranting Sibuhuan Menurut Kelompk Pelanggan di Kabupaten Padang Lawas 2017-2020 <i>Total Energy Sold of PLN Sibuhuan by Costumer Group in Padang Lawas Regency (kwh), 2017 - 2020</i>	243
6.3	Nilai Penjualan Energi Listrik PLN Ranting Sibuhuan Menurut Kelompk Pelanggan di Kabupaten Padang Lawas, 2017-2020 <i>Energy Sold Value of PLN Sibuhuan by Costumer Group in Padang Lawas Regency (Rp), 2017- 2020</i>	244

7. PARIWISATA/TOURISM

7.1	Jumlah Hotel di Kabupaten Padang Lawas, 2014–2019 <i>Number of Hotel n Padang Lawas Regency 2014–2019</i>	252
-----	--	-----

**8. TRANSPORTASI DAN KOMUNIKASI/
TRANSPORTATION AND COMMUNICATION**

8.1 TRANSPORTASI

TRANSPORTATION

8.1.1	Panjang Jalan Menurut Kondisi dan Tingkat Kewenangan Pemerintahan di Kabupaten Padang Lawas 2019 <i>Length of Roads by Level of Government Authority in Padang Lawas Regency (km), 019</i>	260
8.1.2	Panjang Jalan Menurut Jenis Konstruksi Permukaan Jalan di Kabupaten Padang Lawas(km), 2019 <i>Length of Roads by Type of Road Surface in Padang Lawas Regency (km), 2019</i>	261
8.1.3	Jumlah Kendaraan Bermotor Yang Terdaftar di Kabupaten Padang Lawas 2017–2020	

	Halaman Page
<i>Number of Registered Vehicles in Padang Lawas Regency, 2017–2020.</i>	262
8.1.4 Jumlah Kecelakaan Lalu Lintas dan Kerugian Yang Diakibatkannya di Kabupaten Padang Lawas 2016–2020 <i>Number of Traffic Accident and Damage Caused in Padang Lawas Regency 2016–2020</i>	263
8.1.5 Jumlah Surat Izin Mengemudi (SIM) Menurut Jenis Golongan SIM di Kabupaten Padang Lawas 2020 <i>Number of Driving License by License Group in Padang Lawas Regency 2020.....</i>	264
8.1.6 Jumlah Surat Izin Mengemudi (SIM) Menurut Jenis Kelamin di Kabupaten Padang Lawas, 2020..... <i>Number of Driving License by Sex in Padang Lawas Regency 2020.....</i>	265
8.1.7 Jumlah STNK yang dikeluarkan Menurut Kecamatan di Kabupaten Padang Lawas, 2020 <i>Number of STNK issued by Subdistrict in Padang Lawas Regency, 2020</i>	266
8.1.8 Jumlah Surat Izin Mengemudi (SIM) A yang Dikeluarkan Menurut Kategori di Kabupaten Padang Lawas, 2020 <i>Number of Driving License Type A Issued by Category in Padang Lawas Regency2020</i>	267
8.1.9 Jumlah Surat Izin Mengemudi (SIM) B1 yang Dikeluarkan Menurut Kategori di Kabupaten Padang Lawas, 2020 <i>Number of Driving License Type B1 Issued by Category in Padang Lawas Regency2020</i>	268
8.1.10 Jumlah Surat Izin Mengemudi (SIM) B2 yang Dikeluarkan Menurut Kategori di Kabupaten Padang Lawas, 2020 <i>Number of Driving License Type B2 Issued by Category in Padang Lawas Regency2020</i>	269
8.1.11 Jumlah Surat Izin Mengemudi (SIM) C yang Dikeluarkan Menurut Kategori di Kabupaten Padang Lawas, 2020 <i>Number of Driving License Type C Issued by Category in Padang Lawas Regency2020</i>	270

**8.2 KOMUNIKASI
COMMUNICATION**

8.2.1	Jumlah Kantor Pos Pembantu Menurut Kecamatan di Kabupaten Padang Lawas, 2017–2020 <i>Number of Post Offices Subsidiaries by Subdistrict in Padang Lawas Regency 2017–2020</i>	271
8.2.2	Jumlah Perangko Yang Dikirim dan Diterima Melalui Kantor Pos di Kabupaten Padang Lawas 2020 <i>Number of Regular Mail Sent and Received by Post Office in Padang Lawas Regency 2020</i>	272
8.2.3	Jumlah Surat Kilat Khusus Yang Dikirim dan Diterima Melalui Kantor Pos di Kabupaten Padang Lawas 2020 <i>Number of Special Express Mail Sent and Received by Post Office in Padang Lawas Regency 2020</i>	273
8.2.4	Jumlah Paket Pos Yang Dikirim dan Diterima Melalui Kantor Pos di Kabupaten Padang Lawas 2020 <i>Number of Post Parcel Sent and Received by Post Office in Padang Lawas Regency 2020</i>	274
8.2.5	Jumlah Wesel Pos Yang Dikirim dan Diterima Melalui Kantor Pos di Kabupaten Padang Lawas, 2020 <i>Number of Postal Money Sent and Received by Post Office in Padang Lawas Regency, 2020</i>	275
8.2.6	Jumlah Setoran dan Penarikan Tabanas Batara Melalui Kantor Pos di Kabupaten Padang Lawas, 2020 <i>Number of Deposit and Withdrawal Tabanas Batara by Post Office in Padang Lawas Regency, 2020</i>	276
8.2.7	Jumlah Pembayaran Pensiun Yang Dikirim Melalui Kantor Pos di Kabupaten Padang Lawas, 2020 <i>Number of Deposit and Withdrawal Tabanas Batara by Post Office in Padang Lawas Regency, 2020</i>	277
8.2.8	Jumlah Prangko Yang Dikirim dan Diterima Melalui Kantor Pos di Kabupaten Padang Lawas, 2020 <i>Number of Postage Stamp Sent and Received by Post Office in Padang Lawas Regency, 2020</i>	278
8.2.9	Jumlah Surat Kilat Khusus Yang Dikirim dan Diterima Melalui Kantor Pos di Kabupaten Padang Lawas, 2020 <i>Number of Special Express Mail Sent and Received by Post Office in Padang Lawas Regency 2020</i>	279

8.2.10	Jumlah Paket Pos Yang Dikirim dan Diterima Melalui Kantor Pos di Kabupaten Padang Lawas, 2020 Number of Parcel Post Sent and Received by Post Office in Padang Lawas Regency 2020.....	280
8.2.11	Jumlah Wesel Pos Yang Dikirim dan Diterima Melalui Kantor Pos di Kabupaten Padang Lawas, 2020 Number of Postal Money Sent and Received by Post Office in Padang Lawas Regency, 2020	281
8.2.12	Jumlah Setoran dan Penarikan Tabanas Batara Melalui Kantor Pos di Kabupaten Padang Lawas, 2020 Number of Saving and Withdrawal of Tabanas Batara by Post Office in Padang Lawas Regency 2020.....	282
8.2.13	Jumlah Pembayaran Pensiun yang Dikirim Melalui Kantor Pos di Kabupaten Padang Lawas, 2020 Number of Pension Payment Through by Post Office in Padang Lawas Regency 2020.....	283
9.	PERBANKAN, KOPERASI, DAN HARGA-HARGA/ BANKING, COOPERATIVE, AND PRICES	
9.1	Jumlah Koperasi Aktif Menurut Kecamatan di Kabupaten Padang Lawas, 2016–2019 <i>Number of Active Cooperative by Subdistrict in Padang Lawas Regency 2016–2019.....</i>	292
9.2	Jumlah Koperasi Menurut Jenis Koperasi dan Kecamatan di Kabupaten Padang Lawas, 2019 <i>Number of Cooperative by Kind of Cooperative and Subdistrict in Padang Lawas Regency 2019.....</i>	293
9.3	Harga komoditas Pokok di Kabupaten Padang Lawas, 2020 <i>Primari Goods Price in Padang Lawas Regency 2020</i>	294
10.	PENGELUARAN PENDUDUK/POPULATION EXPENDITURE	
10.1	Persentase Pengeluaran per Kapita Sebulan Menurut Kelompok Komoditas di Kabupaten Padang Lawas, 2019 dan 2020 <i>Percentage of Monthly Expenditure per Capita by Commodity Group in Padang Lawas Regency 2019 and 2020.....</i>	304
10.2	Persentase Penduduk Menurut Golongan Pengeluaran Per Kapita Sebulan di Kabupaten Padang Lawas, 2018 dan 2019	

	Halaman Page
	<i>Percentage of Population by Per Capita Spending Group a Monthin Padang Lawas Regency 2019 and 2020</i> 305
10.3	Persentase Pengeluaran per Kapita Sebulan Menurut Kelompok Komoditas di Kabupaten Padang Lawas, 2019 dan 2020 <i>Percentage of Monthly Expenditure per Capita by Commodity Groupin Padang Lawas Regency 2018 and 2019</i> 306
10.4	Rata-rata Pengeluaran Per Kapita Sebulan dan Persentase Pengeluaran per Kapita Sebulan menurut jenis konsumsi di Kabupaten Padang Lawas, 2019 dan 2020 <i>Average Per Capita Monthly expenditure and percentage Average Per Capita monthly by expenditure in Padang Lawas Regency 2019 and 2020</i> 307
11.	PERDAGANGAN/TRADE
11.1	Jumlah Sarana Perdagangan Menurut Jenisnya di Kabupaten Padang Lawas, 2016–2019 <i>Number of Trading Facilities by Type of Facilityin Padang Lawas Regency 2016–2019</i> 316
11.2	Jumlah Pedagangan Menurut Kecamatan di Kabupaten Padang Lawas, 2018 <i>Number of Trading by Subdistrict in Padang Lawas Regency 2018</i> 317
11.3	Penerimaan dan Penyaluran Beras Oleh Perum Bulog Sub Divisi Regional IV Padangsidimpuan di Kabupaten Padang Lawas (Ton), 2009-2020 <i>Distribution of Rice by Perum Bulog Sub Division Regional IV Padangsidimpuan in Padang Lawas Regency (Ton), 2009-2020</i> 318
11.4	Penyaluran Beras Oleh Perum Bulog Sub Divisi Regional IV Padangsidimpuan Menurut Konsumen di Kabupaten Padang Lawas (Ton), 2020 / <i>Distribution of Rice by Perum Bulog Sub Division Regional IV Padangsidimpuan by Consument in Padang Lawas Regency (Ton) 2020</i> 319
11.5	Penyaluran dan Penjualan Beras Oleh Perum Bulog Sub Divisi Regional IV Padangsidimpuan Menurut Golongan Konsumen di Kabupaten Padang Lawas (Ton), 2016-2020/ <i>Distribution and Sale of Rice by Perum Bulog Sub Division Regional IV Padangsidimpuan by Consumer Classification in Padang Lawas Regency (Ton), 2016-2020</i> 320

12.	SISTEM NERACA REGIONAL/SYSTEM OF REGIONAL ACCOUNTS	
12.1.	Produk Domestik Regional Bruto Atas Dasar Harga Berlaku Menurut Lapangan Usaha di Kabupaten Padang Lawas (miliar rupiah), 2016–2020 <i>Gross Regional Domestic Product at Current Market Prices by Industry in Padang Lawas Regency (billion rupiahs), 2016–2020.....</i>	328
12.2	Produk Domestik Regional Bruto Atas Dasar Harga Konstan 2010 Menurut Lapangan Usaha di Kabupaten Padang Lawas (miliar rupiah), 2016–2020 <i>Gross Regional Domestic Product at 2010 Constant Market Prices by Industry in Padang Lawas Regency (billion rupiahs), 2016–2020</i>	330
12.3	Distribusi Persentase Produk Domestik Regional Bruto Atas Dasar Harga Berlaku Menurut Lapangan Usaha di Kabupaten Padang Lawas, 2016–2020 <i>Percentage Distribution of Gross Regional Domestic Product at Current Market Prices by Industryin Padang Lawas Regency 2016–2020.....</i>	332
12.4	Laju Pertumbuhan Produk Domestik Regional Bruto Atas Dasar Harga Konstan 2010 Menurut Lapangan Usaha di Kabupaten Padang Lawas (persen), 2017–2020 <i>Growth Rate of Gross Regional Domestic Product at 2010 Constant Market Prices by Industry in Padang Lawas Regency (percent), 2017–2020</i>	334
12.5	Produk Domestik Regional Bruto Atas Dasar Harga Berlaku Menurut Jenis Pengeluaran di Kabupaten Padang Lawas (miliar rupiah), 2015–2019 <i>Gross Regional Domestic Product at Current Market Prices by Type of Expenditure in Padang Lawas Regency (billion rupiahs), 2015–2019</i>	336
12.6	Produk Domestik Regional Bruto Atas Dasar Harga Konstan 2010 Menurut Jenis Pengeluaran di Kabupaten Padang Lawas (miliar rupiah), 2015–2019 <i>Gross Regional Domestic Product at 2010 Constant Market Prices by Type of Expenditure in Padang Lawas Regency (billion rupiahs), 2015–2019</i>	337

13.	PERBANDINGAN ANTAR KABUPATEN/ KOTA/ REGENCY/MUNICIPAL COMPARISON	
13.1	Jumlah Penduduk Menurut Kabupaten/ Kota di Provinsi Sumatera Utara , 2010–2020 <i>Population by Regency/Municipality in Sumatera Utara Province , 2010–2020</i>	346
13.2	Laju Pertumbuhan Produk Domestik Regional Bruto Atas Dasar Harga Konstan 2010 Menurut Kabupaten/ Kota di Provinsi Sumatera Utara(persen), 2017–2020 <i>Rate of Growth of Gross Regional Domestic Products at Constant 2010 Prices by Regency/Municipality in Sumatera Utara Province (percent), 2017–2020</i>	347
13.3	Jumlah Penduduk Miskin Menurut Kabupaten/ Kota di Provinsi Sumatera Utara (ribu), 2019–2020 <i>Number of Poor Population by Regency/Municipality in Sumatera Utara Province (thousand), 2019–2020</i>	348
13.4	Indeks Pembangunan Manusia Menurut Kabupaten/ Kota di Provinsi Sumatera Utara, 2016–2020 <i>Human Development Index by Regency/Municipality in Sumatera Utara Province, 2016–2020</i>	349

DAFTAR GAMBAR/LIST OF FIGURES

	Halaman Page
1.1 Luas Daerah Menurut Kecamatan di Kabupaten Padang Lawas, 2020 Total Area by Subdistrict in Padang Lawas Regency, 2020	10
1.2 . Pengamatan Unsur Iklim Menurut Bulan di Stasiun Meteorologi Bandara Aek Godang, 2020 Observation of Climate Elements By Months at Aek Godang Meteorology Station, 2020	11
2.1 Jumlah Pegawai Negeri Sipil Menurut Tingkat Pendidikan dan Jenis Kelamin di Kabupaten Padang Lawas, 2020 Number of Civil Servants by Educational Level and Sex in Padang Lawas Regency, 2020.....	28
2.2 Jumlah Pegawai Negeri Sipil Daerah Menurut Kecamatan dan Jenis Kelamin di Kabupaten Padang Lawas , 2020 Number of Civil Servants by Subdistrict and Sex in Padang Lawas Regency , 2020.....	29
3.1 Jumlah dan Distribusi Penduduk Menurut Kelompok Umur dan Jenis Kelamin di Kabupaten Padang Lawas, 2020 Number and Distribution of Population by Group of Age and Sex in Padang Lawas Regency, 2020.....	57
3.2 Jumlah Penduduk Berumur 15 Tahun Keatas Menurut Jenis Kegiatan Selama Seminggu yang Lalu di Kabupaten Padang Lawas, 2018-2020 Population Aged 15 Years and Over by Type of Activity During The Previous Week in Padang Lawas Regency, 2018-2020.	58
4.1 Angka Partisipasi Murni (APM) dan Angka Partisipasi Kasar (APK) Menurut Jenjang Pendidikan di Kabupaten Padang Lawas 2019 dan 2020 Net Participation Rates and Gross Participation Rates by Educational Level in Padang Lawas Regency, 2019 and 2020	91
4.2 Jumlah Bayi Lahir Menurut Kecamatan di Kabupaten Padang Lawas, 2020 Number of Infant Born by Subdistrict in Padang Lawas Regency, 2020.....	92
5.1 Luas Panen dan Produksi Padi Ladang Menurut Kecamatan di Kabupaten Padang Lawas, 2020 Harvested Area and Production of Dry land Paddy by District in Padang Lawas Regency, 2020.....	187

5.2	Produksi Perikanan Tangkap Menurut Kecamatan dan Jenis Penangkapan di Kabupaten Padang Lawas (ton), 2020 Production of Fish Capture by Subdistrict and Type of Capture in Padang Lawas Regency (ton), 2020.....	188
6.1	Jumlah Pelanggan Listrik PLN Ranting Sibuhuan Menurut Kelompok Pelanggan di Kabupaten Padang Lawas, 2017-2020 Number of Costumer of PLN Sibuhuan by Costumer Group in Padang Lawas Regency, 2017-2020	240
6.2	Nilai Penjualan Energi Listrik PLN Ranting Sibuhuan Menurut Kelompok Pelanggan di Kabupaten Padang Lawas (juta), 2017-2020 Energy Sold Value of PLN Sibuhuan by Costumer Group in Padang Lawas Regency (million), 2017-2020.....	241
7.1	Jumlah Hotel di Kabupaten Padang Lawas, 2015-2020 Number of Hotel in Padang Lawas Regency, 2015-2020	251
8.1	Persentase Panjang Jalan Kabupaten Menurut Kondisi Permukaan Jalan dan Pemerintahan yang Berwenang Mengelolanya di Kabupaten Padang Lawas (%), 2019 Length Percentage of Regency Roads by Condition of Road Surface and Level of Government Authority in Padang Lawas Regency (%), 2019	258
8.2	Jumlah Kendaraan Bermotor Yang Terdaftar di Kabupaten Padang Lawas, 2019 Number of Registered Vehicles in Padang Lawas Regency, 2019.....	259
9.1	Jumlah Koperasi Menurut Jenis Koperasi dan Kecamatan di Kabupaten Padang Lawas, 2018.....	290
9.2	Harga komoditas Pokok di Kabupaten Padang Lawas,2020 Primary Goods Price in Padang Lawas Regency,2020	291
10.1	Rata-rata Pengeluaran per Kapita Sebulan (rupiah) di Kabupaten Padang Lawas, 2019 dan 2020 Monthly Average Expenditure per Capita (rupiahs) in Padang Lawas Regency, 2019 and 2020.....	302
10.2	Persentase Penduduk Menurut Golongan Pengeluaran Per Kapita Sebulan di Kabupaten Padang Lawas, 2019 dan 2020 Percentage of Population by Per Capita Spending Group a Month in Padang Lawas Regency, 2018 and 2019	303
11.1	Jumlah Pedagang Menurut Kecamatan di Kabupaten Padang Lawas	

	, 2018 Number of Trader by Subdistrict In Padang Lawas Regency, 2018.....	314
11.2	Penerimaan dan Penyaluran Beras Oleh Perum Bulog Sub Divisi Regional IV Padangsidempuan di Kabupaten Padang Lawas, 2020 Distribution of Rice by Perum Bulog Sub Division reg IV Padangsidempuan in Padang Lawas Regency, 2020.....	315
12.1	Produk Domestik Regional Bruto Atas Dasar Harga Berlaku di Kabupaten Padang Lawas (miliar rupiah), 2016–2020 Gross Regional Domestic Product at Current Market Prices in Padang Lawas Regency (billion rupiahs), 2016–2020	326
12.2	Produk Domestik Regional Bruto Atas Dasar Harga Berlaku di Kabupaten Padang Lawas (miliar rupiah), 2016–2020 Gross Regional Domestic Product at Current Market Prices in Padang Lawas Regency (billion rupiahs), 2016–2020.....	327
13.1	Laju Pertumbuhan Produk Domestik Regional Bruto Atas Dasar Harga Konstan 2010 Menurut Kabupaten/Kota di Provinsi Sumatera Utara (persen), 2020Rate of Growth of Gross Regional Domestic Products at Constant 2010 Prices by Regency/Municipality in Sumatera Utara Province (percent), 2020.....	344
13.2	Indeks Pembangunan Manusia Menurut Kabupaten/ Kota di Provinsi Sumatera Utara, 2015–2020 Human Development Index by Regency/Municipality in Sumatera Utara Province, 2015–2020.....	345

<https://padanglawaskab.bps.go.id>

PENJELASAN UMUM/EXPLANATORY NOTES

Tanda-tanda, satuan-satuan, dan lain-lainnya yang digunakan dalam publikasi ini adalah sebagai berikut:

Symbols, measurement units, and acronyms which are used in this publication, are as follows:

1. TANDA-TANDA/SYMBOLS

Data tidak tersedia/Data not available	: ...
Tidak ada atau nol /Null or zero	: -
Data dapat diabaikan/Data negligible	: 0
Tanda decimal/Decimal point	: ,
Data tidak dapat ditampilkan/Not applicable	: NA
Angka estimasi/Estimated figures	: e
Angka diperbaiki/Revised figures	: r
Angka sementara/Preliminary figures	: x
Angka sangat sementara/Very preliminary figures	: xx
Angka sangat sangat sementara/Very very preliminary figures	: xxx

2. SATUAN/UNITS

barel/barrel	: 158,99 liter/litres = 1/6,2898 m ³
hektar (ha)/hectare (ha)	: 10 000 m ²
kilometer (km)/kilometres (km)	: 1 000 meter/meters (m)
knot/knot	: 1,8523 km/jam (km/hour)
kuintal/quintal	: 100 kg
KWh	: 1 000 Watt hour
MWh	: 1 000 KWh
liter (untuk beras)/litre (for rice)	: 0,80 kg
MMSCF	: 1/35,3 m ³
metrik ton (m.ton)/metric ton (m. ton)	: 0,98421 long ton = 1 000 kg
ons/ounce	: 28,31 gram/grams
ton	: 1 000 kg

Satuan lain: buah, dus, butir, helai/lembar, kaleng, batang, pulsa, ton kilometer (ton-km), jam, menit, persen (%).

Other units: unit, pack, pieces, sheet, tin, pulse, ton-kilometres(ton-km), hour, minute, percent (%).

Perbedaan angka di belakang koma disebabkan oleh pembulatan angka.
The difference in decimal numbers is caused by rounding.

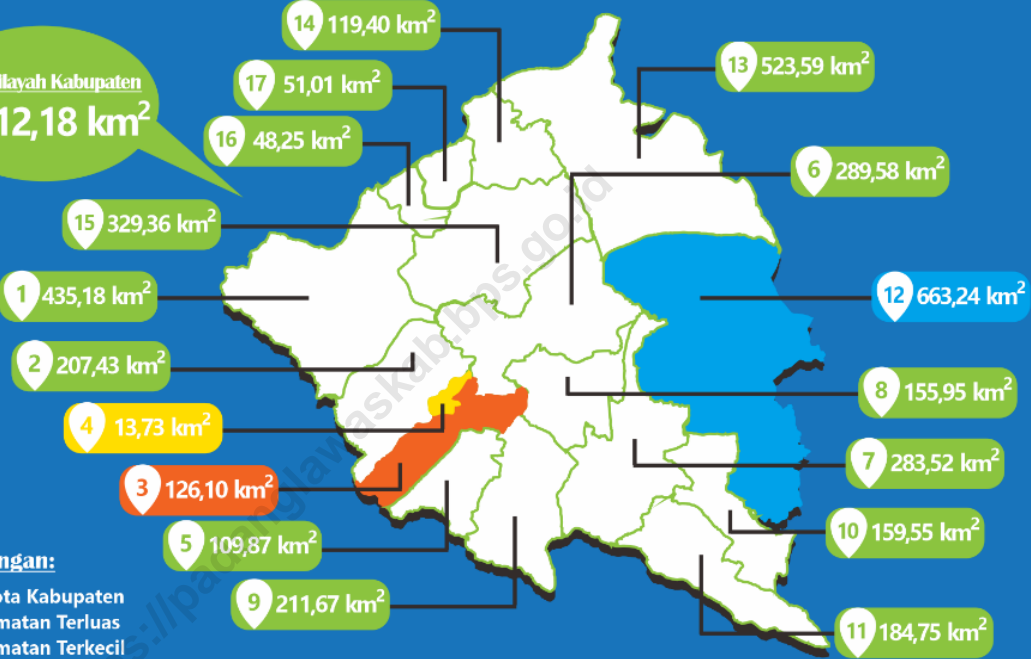
DAFTAR SINGKATAN/ LIST OF ABBREVIATIONS

SI	: Stasiun Iklim
SIMPK	: Stasiun Meteorologi Pertanian Khusus
t.t	: Tempat tidur
BCG	: Bacillus Calmette Guerin
DPT	: Difteri, Pertusis, Tetanus
TT	: Tetanus Toxoid
IOT	: Industri Obat Tradisional/ <i>Traditional Medicine Industry</i>
IKOT	: Industri Kecil Obat Tradisional/ <i>Traditional Medicine Small</i>
Alkes	: Alat kesehatan/ <i>Health Kits</i>
PKRT	: Perbekalan Kesehatan Rumah tangga/ <i>Household Health Logistics</i>
Kompl	: Komplemen/ <i>Complement</i>
IRTP	: Industri Pangan Produksi Rumah Tangga/ <i>Foods Home Industry</i>
PBF	: Pedagang Besar Farmasi/ <i>Pharmacy Whole-seller</i>
GFK	: Gudang Farmasi Kab/Kota/Regency/ <i>Municipality Pharmacy Warehouse</i>
RB	: Rumah Bersalin/ <i>Delivery House</i>
Pustu	: Puskesmas pembantu/ <i>Auxiliary Public Health Center</i>
BP	: Balai Pengobatan/ <i>Polyclinic</i>
TPS	: Tempat Pembuangan Sementara / <i>landfill</i>
Jamkesmas	: Jaminan kesehatan masyarakat miskin/ <i>Poor public health insurance</i>
PJKMU	: Program Jaminan Kesehatan Masyarakat Umum
SIUP	: Surat Ijin Usaha Perdagangan/ <i>Trading Permission Letter</i>
TDP	: Tanda Daftar Perusahaan/ <i>Company Registration Identity</i>
API	: Angka Pengenal Importir/ <i>Importer's Identity Number</i>



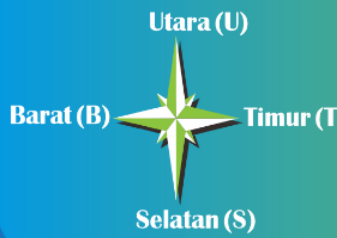
Peta Kabupaten Padang Lawas Berdasarkan Kecamatan dan Luas Wilayahnya, 2020

Luas Wilayah Kabupaten
3.912,18 km²



- Keterangan:**
- Ibukota Kabupaten
 - Kecamatan Terluas
 - Kecamatan Terkecil

Batas Wilayah:



- U: Padang Lawas Utara, Sumatera Utara
- T: Rokan Hulu, Riau
- S: -Pasaman, Sum. Barat
-Mandailing Natal, Sumatera Utara
- B: -Mandailing Natal, Sumatera Utara
-Tapanuli Selatan, Sumatera Utara

Nama Kecamatan:

- | | |
|--------------------|------------------------|
| 1. Sosopan | 10. Sosa Timur |
| 2. Ulu Barumun | 11. Batang Lubu Sutam |
| 3. Barumun | 12. Hutaraja Tinggi |
| 4. Barumun Baru | 13. Huristak |
| 5. Barumun Selatan | 14. Barumun Tengah |
| 6. Lubuk Barumun | 15. Aek Nabara Barumun |
| 7. Sosa | 16. Sihapas Barumun |
| 8. Sosa Julu | 17. Barumun Barat |
| 9. Ulu Sosa | |

PENJELASAN TEKNIS

1. Secara astronomis, kabupaten Padang Lawas terletak antara 1 26' Lintang Utara dan 2 11' Lintang Selatan dan antara 91 01'–95 53' Bujur Timur.
2. Berdasarkan posisi geografisnya, kabupaten Padang Lawas memiliki batas-batas: Utara – kabupaten Padang Lawas Utara; Selatan – kabupaten Pasaman (provinsi Sumatera Barat) dan kecamatan Siabu (kabupaten Mandailing Natal); Barat – kecamatan Gunung Malintang (kabupaten Mandailing Natal), kecamatan Sayur Matinggi dan kecamatan Batang Angkola (kabupaten Tapanuli Selatan); Timur – kabupaten Rokan Hulu (provinsi Riau).
3. Tahun 2020 Kabupaten Padang Lawas terdiri dari 17 kecamatan, yaitu:
 - Kecamatan Sosopan.
 - Kecamatan Ulu Barumon.
 - Kecamatan Barumon.
 - Kecamatan Barumon Baru.
 - Kecamatan Barumon Selatan.
 - Kecamatan Lubuk Barumon.
 - Kecamatan Sosa.
 - Kecamatan Sosa Julu.
 - Kecamatan Ulu Sosa
 - Kecamatan Batang Lubu Sutam.
 - Kecamatan Hutaraja Tinggi.
 - Kecamatan Sosa Timur
 - Kecamatan Huristak.
 - Kecamatan Barumon Tengah.
 - Kecamatan Aek Nabara Barumon.
 - Kecamatan Sihapas Barumon.
 - Kecamatan Barumon Barat
4. Badan Pusat Statistik (BPS) telah

TECHNICAL NOTES

1. *Astronomically, Padang Lawas Regency is located between 1 26' North latitude and 2 11' South latitude, and between 91 01' and 95 53' East longitude.*
2. *In terms of geographic position, Padang Lawas Regency has boundaries as follows: North – Padang Lawas Utara regency; South – Pasaman regency (West Sumatera province) and Siabu subdistrict (Mandailing Natal regency); West – Gunung Malintang subdistrict (Mandailing Natal regency), Sayur Matinggi subdistrict and Batang Angkola Subdistrict (Tapanuli Selatan regency); East – Rokan Hulu regency (Riau province).*
3. *Padang Lawas Regency has 17 subdistrict. These include: - Sosopan subdistrict - Ulu Barumon subdistrict. - Barumon subdistrict. Barumon Baru subdistrict. - Barumon Selatan subdistrict. - Lubuk Barumon subdistrict. - Sosa subdistrict. - Sosa Julu subdistrict. - Ulu Sosa subdistrict. - Batang Lubu Sutam subdistrict. - Hutaraja Tinggi subdistrict. - Sosa Timur subdistrict.- Huristak subdistrict. - Barumon Tengah subdistrict. - Aek Nabara Barumon subdistrict. - Sihapas Barumon subdistrict. - Barumon Barat subdistrict.*
4. *BPS-Statistics Indonesia has*

melakukan pendataan Potensi Desa (Podes) sejak tahun 1980. Sejak saat itu, Podes dilaksanakan secara rutin sebanyak 3 kali dalam kurun waktu sepuluh tahun untuk mendukung kegiatan Sensus Penduduk, Sensus Pertanian, ataupun Sensus Ekonomi. Dengan demikian, fakta penting terkait ketersediaan infrastruktur dan potensi yang dimiliki oleh setiap wilayah dapat dipantau perkembangannya secara berkala dan terus menerus.

5. Sejak tahun 2008, pendataan Podes mengalami perubahan dengan adanya penambahan kuesioner suplemen kecamatan dan Kecamatan. Penambahan kuesioner tersebut bertujuan untuk meningkatkan manfaat data Podes bagi para konsumen data dan pemerintah daerah dalam perencanaan pembangunan wilayah.
6. Data Podes merupakan satusatunya sumber data kewilayahan yang muatannya beragam dan memberi gambaran tentang situasi pembangunan suatu wilayah (regional). Ini berbeda dengan data dari hasil pendekatan rumah tangga yang lebih menekankan pada dimensi aktivitas sektoral. Keduanya sama penting dan menjadi kekayaan BPS.
7. Cakupan Wilayah Pencacahan Podes dilakukan secara sensus terhadap seluruh wilayah

already recorded village potential (Podes) since 1980. Since then, Podes regularly implemented 3 (three) times within ten years to support the activities of the Population Census, Agriculture Census, or Economic Census. Thus, important facts related to the availability of infrastructure and the potential possessed by each region can be monitored regularly and continually.

5. *Since 2008, Podes has been changed especially in providing additional information from subdistrict and regency/municipality, using separate questionnaires. The goal of these changes is to provide more benefits for data users and local government in regional development planning.*
6. *Podes data is the only one source of spatial data consisting of various information and providing a picture of development progress in a region. The Podes data are different from data resulted from household surveys focusing on the dimension of sectoral activities. Both kind of data are important and become the trade mark of BPS on the data richness aspect.*
7. *Podes Coverage Podes enumeration is implemented as a census of the lowest governmental*

- administrasi pemerintahan terendah setingkat desa (yaitu desa, kelurahan, nagari, Unit Permukiman Transmigrasi (UPT)) yang masih dibina oleh kementerian terkait. Berdasarkan hasil Podes 2014, ada sebanyak 82.190 wilayah setingkat desa yang tersebar di 511 Kecamatan.
8. Metode Pengumpulan Data Pengumpulan data Podes 2014 dilakukan melalui wawancara langsung oleh petugas terlatih dengan narasumber yang relevan. Petugas adalah aparatur ataupun mitra kerja BPS Kecamatan, sementara narasumber adalah kepala desa/lurah atau narasumber lain yang memiliki pengetahuan terhadap wilayah target pencacahan.
 9. Desa/Kelurahan Tepi Laut adalah desa/kelurahan yang sebagian atau seluruh wilayahnya bersinggungan langsung dengan laut, baik berupa pantai maupun tebing karang.
 10. Desa/Kelurahan bukan tepi laut adalah desa/kelurahan yang wilayahnya tidak bersinggungan langsung dengan laut.
 11. Desa/Kelurahan Lereng/Puncak adalah desa/kelurahan yang sebagian besar wilayahnya berada di puncak gunung/pegunungan atau terletak di antara puncak sampai lembah.
 12. Desa/Kelurahan lembah adalah desa/kelurahan yang wilayahnya sebagian besar merupakan *administrative region equivalent to village (i.e. village, sub-district, nagari, and Transmigration Settlement Unit which is still fostered by the relevant ministries). There were 82,190 village-level areas spread over 511 regencies/ municipalities based on the result of Podes 2014.*
 8. *Method of Data Collection Data collection of Podes 2014 carried out through direct interviews by trained personnel with relevant respondents. The interviewers are BPS Subdistrict personnel or partners, meanwhile, the selected respondents are the village head/sub-district head or other respondents who have the knowledge towards the target area of enumeration.*
 9. *Coastal Village/Coastal Sub-District is a village/sub-district which some areas are intersect/directly adjacent to the sea, either gently sloping/flat beach or cliffs/reef.*
 10. *Non Coastal Village/Non Coastal Sub-District is a village which has no area that intersect/directly adjacent to the sea.*
 11. *Slope/Peak Village/Sub-District is a village/sub-district which the largest part of village/sub-district lies on the highest part of mount/mountain or lies between the peak to the valley.*
 12. *Valley Village/Sub-District area is a village/sub-district with the largest part of the village/sub-district is a*

- daerah rendah yang terletak di antara dua gunung/pegunungan atau daerah yang mempunyai kedudukan lebih rendah dibandingkan daerah sekitarnya.
13. Desa/Kelurahan Dataran adalah desa/kelurahan yang sebagian besar wilayahnya tampak datar, rata, dan membentang.
 14. Berdasarkan Peraturan Pemerintah Nomor 82 Tahun 2001 tentang Pengolahan Kualitas Air dan Pengendalian Pencemaran Air, klasifikasi mutu air ditetapkan menjadi empat kelas, yaitu: Kelas I, Kelas II, Kelas III, dan Kelas IV.
 15. Kelas I, air yang dapat digunakan untuk air bahan baku air minum dan atau peruntukan lain yang mensyaratkan mutu air yang sama dengan kegunaan tersebut.
 16. Kelas II, air yang dapat digunakan untuk prasarana atau sarana rekreasi air, pembudidayaan ikan air tawar, peternakan, air untuk mengairi pertanaman, dan atau peruntukan lain yang mensyaratkan mutu air yang sama dengan kegunaan tersebut.
 17. Kelas III, air yang dapat digunakan untuk pembudidayaan ikan air tawar, peternakan, air untuk mengairi pertanaman, dan atau peruntukan lain yang mensyaratkan mutu air yang sama dengan kegunaan tersebut.
 18. Kelas IV, air yang dapat digunakan untuk pertanaman dan atau peruntukan lain yang mensyaratkan mutu air yang
- low area between two mountains or area that have a position lower than the surrounding areas.*
13. *Flat Village/Sub-District is a village/ sub-district which the largest part of village1/sub-district looked plane, flat, and stretches.*
 14. *Government Regulation Number 82 year 2001 on Water Quality Management and Water Pollution Control states that water quality is classified into four categories: Class I, Class II, Class III, and Class IV.*
 15. *Class I, water that can be used for drinking and other uses requiring the same water quality category.*
 16. *Class II, water that can be used for water recreation infrastructure, fresh water fish culture, animal husbandry, watering cropping, and other uses requiring the same water quality category.*
 17. *Class III, water that can be used for fresh water fish culture, animal husbandry, watering cropping, and other uses requiring the same water quality category.*
 18. *Class IV, water that can be used for watering cropping and other uses requiring the same water quality category.*

- sama dengan kegunaan tersebut.
19. Penentuan status mutu air sungai dilakukan dengan Metode Indeks Pencemaran (IP).
 20. Metode IP: Status mutu air dihitung berdasarkan data sesaat dengan Metode Indeks Pencemaran Keputusan Menteri Lingkungan Hidup Nomor 115 tahun 2003 dibandingkan dengan kriteria mutu air kelas I dan kriteria mutu air kelas II Peraturan Pemerintah Nomor 82 tahun 2001. Status mutu yang diperoleh merupakan status mutu sesaat dan hanya berdasarkan parameter tertentu yang dipantau di tiap sungai dengan jumlah dan jenis yang berbeda.
19. *Determination of river water quality status with Pollutant Index Method.*
 20. *Pollutant Index Method: Status of water quality is assessed based on the transient data by Pollutant Index Method pursuant to Decree of Minister of Environment Number 115 Year 2003 compared to the water quality criteria Class I and the water quality criteria Class II of Government Regulation Number 82 Year 2001. The quality status obtained is transient quality status and only based on certain parameters monitored at every river at different amount and with different types of parameters*

ULASAN

Kabupaten Padang Lawas merupakan dataran rendah dengan ketinggian berkisar antara 0 – 1.915 meter diatas permukaan laut, terletak pada posisi 1o26’ Lintang Utara dan 2o11’ Lintang Selatan, serta 91o01’ Bujur Barat dan 95o53’ Bujur Timur. Luas wilayah Kabupaten Padang Lawas adalah berupa daratan seluas 3.912,18 km².

Akhir tahun 2019, wilayah administrasi Kabupaten Padang Lawas terdiri dari 17 wilayah kecamatan. Luas daratan masing-masing kecamatan, yaitu: Sosopan (435,18 km²), Ulu Barumun (207,43 km²), Barumun (126,10 km²), Barumun Baru (13,73 km²), Barumun Selatan (109,87 km²), Lubuk Barumun (289,58 km²), Sosa (283,52 km²), Sosa Julu (155,95 km²), Ulu Sosa (211,67 km²), Batang Lubu Sutam (184,75 km²), Hutaraja Tinggi (663,24 km²), Sosa Timur (159,55 km²), Huristak (523,59 km²), Barumun Tengah (119,40 km²), Aek Nabara Barumun (329,36 km²), Sihapas Barumun (48,25 km²), Barumun Barat (51,01 km²),.

Jarak antara Ibukota Kabupaten ke Daerah Kecamatan:

- 1.Barumun – Sosopan: 38,1 km.
- 2.Barumun – Ulu Barumun: 8,7 km.
- 3.Barumun – Barumun Selatan: 7,2 km.
- 4.Barumun–Barumun Baru : 3,2 km.
- 5.Barumun-Lubuk Barumun: 6 km.
- 6.Barumun – Sosa: 24,8 km.
- 7.Barumun – Sosa Julu : 15,5 km.

DESCRIPTION

Padang Lawas Regency is an area with high around 0 – 1.915 meters of sea surface, it is located between 1o26’ north latitude and 2o11’ south latitude, 91o01’ west longitude and 95o53’ east longitude. Padang Lawas Regency area is shaped in landby 3.912,18 km².

In 2019, Padang Lawas Regency is divided into seventin subdistricts. The land area of each subdistrict is Sosopan (435,18 km²), Ulu Barumun (207,43 km²), Barumun (126,10 km²), Barumun Baru (13,73 km²), Barumun Selatan (109,87 km²), Lubuk Barumun (289,58 km²), Sosa (283,52 km²), Sosa Julu (155,95 km²), Ulu Sosa (211,67 km²), Batang Lubu Sutam (184,75 km²), Hutaraja Tinggi (663,24 km²), Sosa Timur (159,55 km²), Huristak (523,59 km²), Barumun Tengah (119,40 km²), Aek Nabara Barumun (329,36 km²), Sihapas Barumun (48,25 km²), Barumun Barat (51,01 km²), .

Distance between Province Capital to Regencies/City:

- 1.Barumun – Sosopan: 38,1 km.
- 2.Barumun – Ulu Barumun: 8,7 km.
- 3.Barumun – Barumun Selatan: 7,2 km.
- 4.Barumun – Barumun Baru : 3,2 km.
- 5.Barumun – Lubuk Barumun: 6 km.
- 6.Barumun – Sosa: 24,8 km.
- 7.Barumun – Sosa Julu: 15,5 km.

- 8.Barumun – Ulu Sosa: 12,6 km.
 9.Barumun – Batang Lubu Sutam: 47,7 km.
 10.Barumun – Hutaraja Tinggi: 42,2 km.
 11.Barumun – Sosa Timur : 44,1 km.
 12.Barumun – Huristak: 59,6 km.
 13.Barumun – Barumun Tengah: 46,6 km
 14.Barumun – Barumun Barat: 46,4 km
 15.Barumun – Aek Nabara Barumun: 32,7 km.
 16.Barumun – Sihapas Barumun: 50,4 km.

Wilayah Kabupaten Padang Lawas bagian utara berbatasan dengan Kabupaten Padang Lawas Utara, bagian timur berbatasan dengan Kabupaten Rokan Hulu, bagian selatan berbatasan dengan Kabupaten Pasaman (Provinsi Sumatera Barat) dan Kecamatan Siabu (Kabupaten Mandailing Natal), dan bagian barat berbatasan dengan Kecamatan Gunung Malintang (Kabupaten Mandailing Natal), Kecamatan Sayur Matinggi (Kabupaten Tapanuli Selatan), dan Kecamatan Batang Angkola (Kabupaten Tapanuli Selatan).

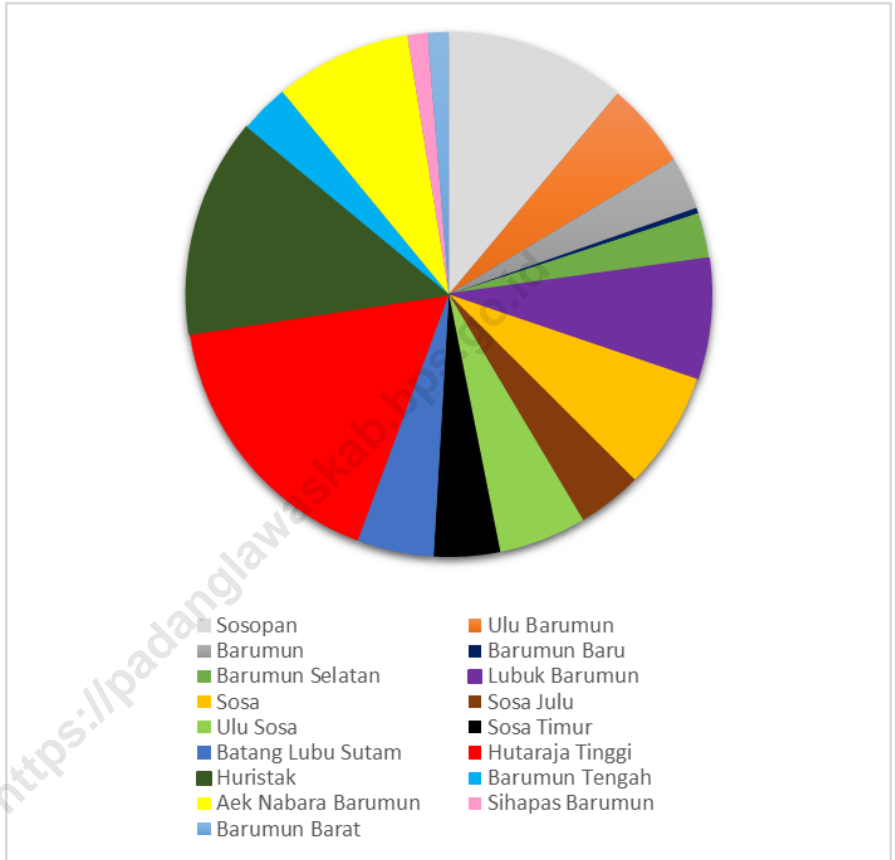
- 8.Barumun – Ulu Sosa: 12,6 km.
 9.Barumun – Batang Lubu Sutam: 47,7 km.
 10.Barumun – Hutaraja Tinggi: 42,2 km.
 11.Barumun – Sosa Timur: 44,1 km.
 12.Barumun – Huristak: 59,6 km.
 13.Barumun – Barumun Tengah: 46,6 km.
 14.Barumun – Barumun Barat: 46,4 km
 15.Barumun – Aek Nabara Barumun: 32,7 km.
 16.Barumun – Sihapas Barumun: 50,4 km.

Territorial Boundaries of Padang Lawas Regency in northern area bordered by Padang Lawas Utara Regency, eastern area border on Rokan Hulu Regency, southern area border on Pasaman Regency (Sumatera Barat Province) and Siabu Subdistrict (Mandailing Natal Regency), and western area bordered by Gunung Malintang (Mandailing Natal Regency), Sayur Matinggi Subdistrict (Tapanuli Selatan Regency), and Batang Angkola Subistrict (Tapanuli Selatan Regency).

Gambar 1.1

Luas Daerah Menurut Kecamatan di Kabupaten Padang Lawas, 2020

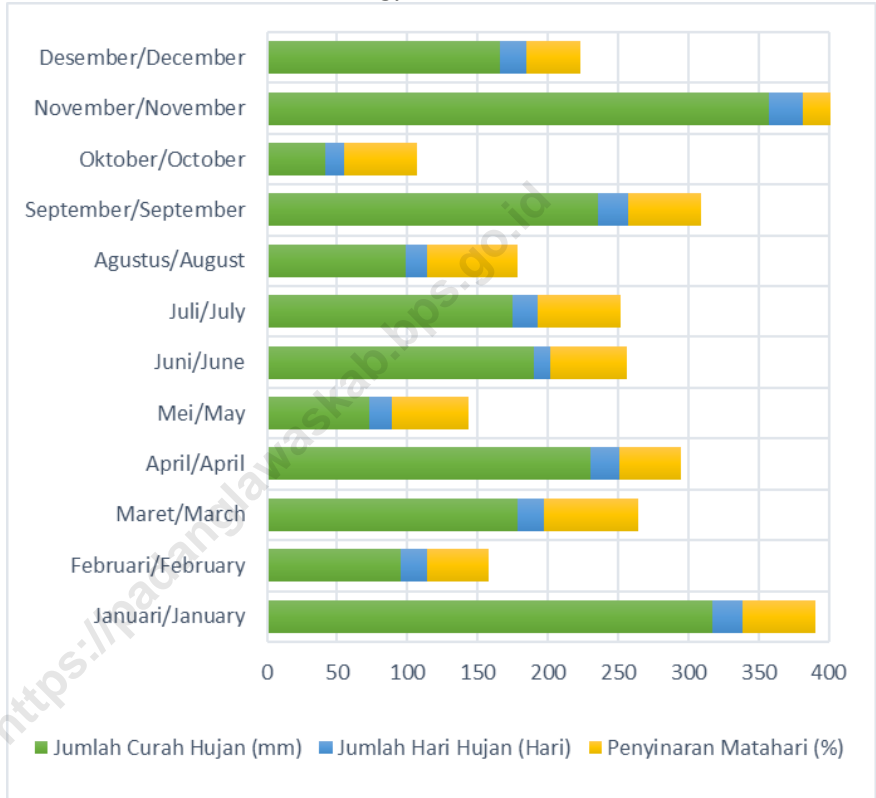
Total Area by Subdistrict in Padang Lawas Regency, 2020



Gambar 1.2

Pengamatan Unsur Iklim Menurut Bulan di Stasiun Meteorologi
Bandara Aek Godang, 2020

*Observation of Climate Elements By Months at Aek Godang
Meteorology Station, 2020*



Sumber/Source: Stasiun Meteorologi Bandara Aek Godang/*Aek Godang Meteorology Station*

1.1 KEADAAN GEOGRAFI GEOGRAPHY CONDITION

Tabel 1.1.1 **Luas Daerah Menurut Kecamatan di Kabupaten Padang Lawas, 2020**
Table 1.1.1 **Total Area by Subdistrict in Padang Lawas Regency, 2020**

Kecamatan Subdistrict	Ibukota Kecamatan Capital of Subdistrict	Luas Total Area (km ²)
(1)	(2)	(3)
Sosopan	Sosopan	435.18
Ulu Barumun	Paringgonan	207.43
Barumun	Pasar Sibuhuan	126.10
Barumun Baru	Hasahatan Julu	13.73
Barumun Selatan	Batang Bulu Lama	109.87
Lubuk Barumun	Pasar Latong	289.58
Sosa	Pasar Ujung Batu	283.52
Sosa Julu	Hurung Jilok	155.95
Ulu Sosa	Hapung	211.67
Sosa Timur	Tanjung Ale	159.55
Batang Lubu Sutam	Pinarik	184.75
Hutaraja Tinggi	Hutaraja Tinggi	663.24
Huristak	Pasar Huristak	523.59
Barumun Tengah	Padang Hasior	119.40
Aek Nabara Barumun	Aek Nabara	329.36
Sihapas Barumun	Padang Hasior	48.25
Barumun Barat	Aek Nabara	51.01
Padang Lawas	-	3 912.18

Lanjutan Tabel/*Continued Table 1.1.1*

Kecamatan Subdistrict	Persentase Terhadap Luas Kabupaten Percentage of Sub District Area
(1)	(4)
Sosopan	11,12
Ulu Barumun	5,30
Barumun	3,22
Barumun Baru	0,36
Barumun Selatan	2,80
Lubuk Barumun	7,40
Sosa	7,24
Sosa Julu	3,99
Ulu Sosa	5,42
Sosa Timur	4,08
Batang Lubu Sutam	4,72
Hutaraja Tinggi	16,95
Huristak	13,38
Barumun Tengah	3,05
Aek Nabara Barumun	8,41
Sihapas Barumun	1,23
Barumun Barat	1,33
Padang Lawas	100,00

Catatan/*Note*: ...Sumber/*Source*: Pemerintah Daerah Kabupaten Padang Lawas/ *Local Government of Padang Lawas Regency*

Tabel 1.1.2 **Tinggi Wilayah dan Jarak ke Ibukota Kabupaten Menurut Kecamatan di Kabupaten Padang Lawas, 2020**
Table *Altitude and Distance to the Capital Regency Municipality by Subdistrict in Padang Lawas Regency, 2020*

Kecamatan Subdistrict	Tinggi Wilayah (mdpl) Altitude (m a.s.l.)	Jarak ke Ibukota Kabupaten Distance to the Capital of Regency
(1)	(2)	(3)
Sosopan	900	38,119
Ulu Barumon	250	8,683
Barumon	150	-
Barumon Baru	165	3,160
Barumon Selatan	275	7,200
Lubuk Barumon	125	5,982
Sosa	100	24,791
Sosa Julu	175	15,474
Ulu Sosa	360	12,595
Sosa Timur	100	44,138
Batang Lubu Sutam	125	47,417
Hutaraja Tinggi	100	42,166
Huristak	60	59,581
Barumon Tengah	60	46,581
Aek Nabara Barumon	100	32,721
Sihapas Barumon	125	50,399
Barumon Barat	100	46,429
Padang Lawas		

Catatan/Note: ...

Sumber/Source :Pemerintah Daerah Kabupaten Padang Lawas/ Local Government of Padang Lawas Regency

Tabel
Table 1.1.3

Banyaknya Sertifikat Tanah yang dikeluarkan Menurut Jenis Hak Atas Tanah di Kabupaten Padang Lawas, 2016-2020
Number of land Certificate Which Can Be Reached by Type of Right in Padang Lawas Regency , 2016-2020

Jenis Hak Atas Tanah / Type of Right	Tahun / Years				
	2016	2017	2018	2019	2020
(1)	(2)	(3)	(4)	(5)	(6)
Hak Milik / Proprietary	1 707	2 582	4 424	595	107
- Rutin	305	54	21	67	107
- Prog Prona / PTSL	1 002	2 528	3 907	528	0
- Prog PPAN	400	0	496	0	0
Hak Guna Bangunan / Building Purpose Right	0	4	7	5	2
Hak Pakai / Use Right	3	20	8	21	107
Hak Pengelolaan / Operation Right	0	0	0	0	0
Hak Guna Usaha / Business Purpose Right	0	1	0	0	2
Jumlah / Total	1 710	2 607	4 439	621	218

Catatan/Note: ...

Sumber/Source: Badan Pertanahan Nasional (BPN) Kabupaten Tapanuli Selatan/ Land office of Tapanuli Selatan Regency

Tabel
Table 1.1.4

Banyaknya Sertifikat Tanah yang dikeluarkan Menurut Jenis Hak dan Kecamatan di Kabupaten Padang Lawas, 2020
Number of land Certificate Which Can Be Reached by Type of Right in Padang Lawas Regency , 2020

Kecamatan Subdistrict	Hak Milik			Hak Guna Bangunan/ Building Purpose Right	Hak Pakai/ Use Right	Hak Pengelolaan Operation Right	Hak Guna Usaha/ Business Purpose Right
	Rutin	Prog Prona	Prog PPAN				
(1)	(2)	(3)	(4)	(5)	(6)	(7)	(8)
Sosopan	1	-	-	-	3	-	-
Ulu Barumon	-	-	-	-	-	-	-
Barumon	53	-	-	2	13	-	-
Barumon Baru	0	-	-	-	1	-	-
Barumon Selatan	11	-	-	-	6	-	-
Lubuk Barumon	8	-	-	-	1	-	-
Sosa	11	-	-	-	3	-	2
Sosa Julu	-	-	-	-	3	-	-
Ulu Sosa	2	-	-	-	9	-	-
Sosa Timur	-	-	-	-	7	-	-
Batang Lubu Sutam	1	-	-	-	-	-	-
Hutaraja Tinggi	2	-	-	-	2	-	-
Huristak	-	-	-	-	26	-	-
Barumon Tengah	9	-	-	-	10	-	-
Aek Nabara Barumon	8	-	-	-	4	-	-
Sihapas Barumon	1	-	-	-	14	-	-
Barumon Barat	-	-	-	-	6	-	-
Padang Lawas (2020)	107	-	-	2	107	0	2
2019	67	528	0	5	21	0	0
2018	21	3 907	496	7	8	0	1
2017	54	2 528	0	4	20	0	0
2016	305	1 002	400	0	3	0	0

Catatan/Note: ...

Sumber/Source: Badan Pertanahan Nasional (BPN) Kabupaten Tapanuli Selatan/ Land office of Tapanuli Selatan Regency

1.2 KEADAAN IKLIM CLIMATE CONDITION

1.2.1 Pengamatan Unsur Iklim Menurut Bulan di Stasiun Meteorologi Bandara Aek Godang, 2020 *Observation of Climate Elements By Months at Aek Godang Meteorology Station, 2020*

Bulan Month	Suhu/Temperature (°C)			Kelembaban/Humidity (%)		
	Minimum	Rata-rata Average	Maksimum Maximum	Minimum	Rata-rata Average	Maksimum Maximum
(1)	(2)	(3)	(4)	(5)	(6)	(7)
Januari/January	20.30	25.44	31.80	54.00	85.51	100.00
Februari/February	21.00	25.54	32.70	53.00	84.18	100.00
Maret/March	21.00	26.29	33.90	47.00	82.02	99.00
April/April	18.90	26.39	33.20	51.00	83.06	100.00
Mei/May	21.40	27.23	33.80	49.00	76.53	98.00
Juni/June	20.80	26.33	33.30	48.00	78.99	98.00
Juli/July	20.60	25.61	33.10	52.00	82.48	99.00
Agustus/August	21.50	26.45	34.00	42.00	77.24	98.00
September/September	21.30	25.92	34.50	43.00	79.30	99.00
Oktober/October	21.40	26.12	32.80	46.00	75.92	98.00
November/November	20.70	25.41	33.10	48.00	84.10	99.00
Desember/December	20.80	25.7	32.70	48.00	80.47	99.00

Lanjutan Tabel/*Continued Table 1.2.1*

Bulan Month	Kecepatan Angin (m/det) Wind Velocity (m/sec)			Tekanan Udara/Atmospheric Pressure (mb)		
	Minimum	Rata-rata Average	Maksimum Maximum	Minimum	Rata-rata Average	Maksimum Maximum
(1)	(8)	(9)	(10)	(11)	(12)	(13)
Januari/January	...	1.44	5.14	974.00	978.31	983.20
Februari/February	...	1.68	6.69	974.10	978.90	982.40
Maret/March	...	1.74	7.72	972.80	977.76	981.80
April/April	...	1.63	6.69	973.30	977.76	981.40
Mei/May	...	2.48	9.26	971.10	976.74	982.00
Juni/June	...	1.98	6.17	972.70	976.93	981.20
Juli/July	...	1.92	7.72	972.70	976.51	980.00
Agustus/August	...	2.25	7.72	971.70	976.64	981.00
September/September	...	2.37	7.72	972.50	977.19	981.70
Oktober/October	...	2.96	9.77	972.80	976.80	980.30
November/November	...	1.85	6.69	972.70	977.26	980.70
Desember/December	...	2.02	6.17	972.50	976.96	980.90

Lanjutan Tabel/*Continued Table 1.2.1*

Bulan Month	Jumlah Curah Hujan Number of Precipitation (mm)	Jumlah Hari Hujan (hari) Number of Rainy Days (day)	Rata-rata Penyinaran Matahari Duration of Sunshine (Persen)
(1)	(2)	(3)	(4)
Januari/ <i>January</i>	316.70	22	51.73
Februari/ <i>February</i>	95.40	19	43.28
Maret/ <i>March</i>	178.10	19	66.98
April/ <i>April</i>	230.10	21	43.29
Mei/ <i>May</i>	73.00	16	54.56
Juni/ <i>June</i>	189.70	12	54.21
Juli/ <i>July</i>	174.50	18	59.11
Agustus/ <i>August</i>	98.40	16	63.79
September/ <i>September</i>	236.10	21	51.71
Oktober/ <i>October</i>	41.80	13	52.06
November/ <i>November</i>	357.20	24	36.58
Desember/ <i>December</i>	166.30	18	38.63

Catatan/*Note*: ...Sumber/*Source*: Stasiun Meteorologi Bandara Aek Godang/*Aek Godang Meteorology Station*



Jumlah Pegawai Negeri Sipil, Desember (2020)

3.591
P N S

Jumlah Anggota Dewan Perwakilan Rakyat Daerah, 2019-2024



30 Anggota DPRD
yang tersebar di 12 Partai dan terdiri dari :
29 anggota laki-laki
1 anggota perempuan



Berdasarkan Jenis Kelamin:

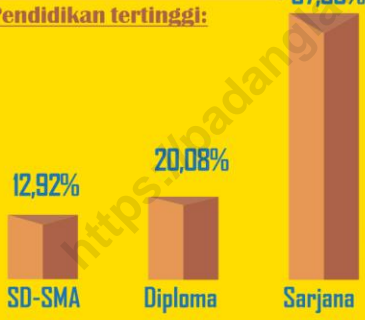
1288 pegawai laki-laki



2303 pegawai perempuan

Peta Kabupaten Padang Lawas Berdasarkan Kecamatan dan Jumlah Desanya (2020)

Berdasarkan Latar Belakang Pendidikan tertinggi:



Keterangan:
● Kec. dengan jumlah desa terbanyak
● Kec. dengan jumlah desa paling sedikit



Kabupaten Padang Lawas terdiri dari:
- 17 Kecamatan
- 1 Kelurahan
- 304 Desa

Nama Kecamatan:

- | | |
|--------------------|------------------------|
| 1. Sosopan | 10. Sosa Timur |
| 2. Ulu Barumun | 11. Batang Lubu Sutam |
| 3. Barumun | 12. Hutaraja Tinggi |
| 4. Barumun Baru | 13. Huristak |
| 5. Barumun Selatan | 14. Barumun Tengah |
| 6. Lubuk Barumun | 15. Aek Nabara Barumun |
| 7. Sosa | 16. Sihapas Barumun |
| 8. Sosa Julu | 17. Barumun Barat |
| 9. Ulu Sosa | |

PENJELASAN TEKNIS

1. Anggota Dewan Perwakilan Rakyat Daerah (DPRD) dipilih melalui pemilihan umum (pemilu) dan dilantik dalam masa jabatan lima tahun.
2. Susunan pemerintahan Republik Indonesia periode 2014–2019 terdiri dari presiden, wakil presiden, lembaga tinggi negara, kementerian, setingkat menteri, dan Lembaga Pemerintahan Non Kementerian (LPNK).
3. Lembaga tinggi negara terdiri dari Majelis Permusyawaratan Rakyat (MPR), Dewan Perwakilan Rakyat (DPR), Badan Pemeriksa Keuangan (BPK), dan Mahkamah Agung (MA), Dewan Perwakilan Daerah (DPD), Mahkamah Konstitusi (MK), dan Komisi Yudisial (KY).
4. Kementerian terdiri dari kementerian koordinator dan kementerian.
5. Kementerian koordinator terdiri dari bidang politik, hukum, dan keamanan (Polhukam), bidang perekonomian, bidang pembangunan manusia dan kebudayaan, dan bidang kemaritiman.
6. Kementerian terdiri dari Kementerian Sekretaris Negara, Kementerian Dalam Negeri, Kementerian Luar Negeri, Kementerian Perencanaan Pembangunan Nasional/Bappenas, Kementerian Pertahanan,

TECHNICAL NOTES

1. *Regional House of Representatives (DPRD) members are elected through a general election and appointed for a five-years membership.*
2. *The government structure of the Republic of Indonesia period 2009–2014 consists of president, vice president, state supreme agencies, ministries, ministerial level institutions, and non-ministerial institutions.*
3. *State supreme agencies consist of The People's Consultative Assembly, The House of Representative, The Audit Board of the Republic of Indonesia, Supreme Court, Local Councils, Constitutional Court, and Judicial Commission.*
4. *Ministries consist of coordinating ministry and departmental ministry*
5. *Coordinating ministries consist of Coordinating Ministry for Political, Legal, and Security Affairs, Coordinating Ministry for the Economy, Coordinating Ministry for Maritime Affairs, and Coordinating Ministry for Human Development and Culture.*
6. *Departmental Ministries consist of State Secretary; Ministry of Home Affairs; Ministry of Foreign Affairs; Ministry of National Development Planning/Chairperson of National Development Planning Agency; Ministry of Defense; Ministry of*

Hukum dan Hak Asasi Manusia, Kementerian Keuangan, Kementerian Energi dan Sumber Daya Mineral, Kementerian Perindustrian, Kementerian Perdagangan, Kementerian Pertanian, Kementerian Perhubungan, Kementerian Kelautan dan Perikanan, Kementerian Ketenagakerjaan, Kementerian Badan Usaha Milik Negara, Kementerian Koperasi dan UKM, Kementerian Pekerjaan Umum dan Perumahan Rakyat, Kementerian Lingkungan Hidup dan Kehutanan, Kementerian Agraria dan Tata Ruang/Badan Pertanahan Nasional, Kementerian Kesehatan, Kementerian Kebudayaan dan Pendidikan Dasar Menengah, Kementerian Sosial, Kementerian Agama, Kementerian Pariwisata, Kementerian Komunikasi dan Informatika, Kementerian Pendayagunaan Aparatur Negara dan Reformasi Birokrasi, Kementerian Pemuda dan Olahraga, Kementerian Desa, Pembangunan Daerah Tertinggal dan Transmigrasi, Kementerian Riset Teknologi dan Pendidikan Tinggi, dan Kementerian Pemberdayaan Perempuan dan Perlindungan Anak.

7. Setingkat Menteri terdiri dari Kejaksaan Agung, Tentara Nasional Indonesia, dan Kepolisian Negara Republik Indonesia

Justice and Human Rights; Ministry of Finance; Ministry of Energy and Mineral Resources; Ministry of Industry; Ministry of Trade; Ministry of Agriculture; Ministry of Transportation; Ministry of Maritime Affairs and Fisheries; Ministry of Manpower; Ministry of State Owned Enterprises; Ministry of Cooperatives and Small and Medium Enterprises; Ministry of Public Works and Public Housing; Ministry of Environment and Forestry; Ministry of Agrarian Affairs and Spatial Planning/National Land Agency; Ministry of Health; Ministry of Culture and Elementary & Secondary Education; Ministry of Social Services; Ministry of Religious Affairs; Ministry of Tourism; Ministry of Communication and Informatics; Ministry of Empowerment of State Apparatus and Bureaucracy Reform; Ministry of Youth and Sports Affairs; Ministry of Village Development, Disadvantaged Regions and Transmigration; Ministry of Research, Technology, and Higher Education; and Ministry of Women Empowerment and Child Protection.

7. *Ministerial Level Officials consist of, Attorney General, Indonesian National Defense Force, and Indonesian National Police.*

8. Lembaga Pemerintah Non Kementerian terdiri dari Arsip Nasional Republik Indonesia, Badan Intelijen Negara, Badan Kependudukan dan Keluarga Berencana Nasional, Badan Koordinasi Penanaman Modal, Badan Informasi Geospasial, Badan Meteorologi, Klimatologi, dan Geofisika, Badan Narkotika Nasional, Badan Nasional Penanggulangan Bencana, Badan Nasional Penanggulangan Terorisme, Badan Nasional Penempatan dan Perlindungan Tenaga Kerja Indonesia, Badan Pengawasan Obat dan Makanan, Badan Pengawasan Tenaga Nuklir, Badan Pengawasan Keuangan dan Pembangunan, Badan Pengkajian dan Penerapan Teknologi, Badan Pusat Statistik, Badan SAR Nasional, Badan Standardisasi Nasional, Badan Tenaga Nuklir Nasional, Lembaga Administrasi Negara, Lembaga Ilmu Pengetahuan Indonesia, Lembaga Ketahanan Nasional, Lembaga Kebijakan Pengadaan Barang/Jasa Pemerintah, Lembaga Penerbangan dan Antariksa Nasional, Lembaga Sandi Negara, dan Perpustakaan Nasional Republik Indonesia.
8. *Non Ministerial Institutions consist of National Archive of the Republic of Indonesia, State Intelligence Board, National Civil Service Agency, National Population and Family Planning Board, Investment Coordinating Board, Geospatial Information Agency, Meteorology, Climatology, and Geophysics Agency, National Narcotics Agency, National Agency for Disaster Management, National Counter Terrorism Agency, The National Authority for The Placement and Protection of Indonesian Overseas Workers, National Agency of Drugs and Foods Control, Nuclear Energy Controlling Board, Audit and Development Supervising Agency, Agency for the Assesment and Application Technology, BPS-Statistics Indonesia, National Search and Rescue Agency, National Standardization Board, National Nuclear Energy Board, National Institute of Administration, National Institute of Science, National Resilience Institute, Government Procurement Policy Board, National Institute of Space and Aeronautics, National Crypto Agency, and National Library of Republic of Indonesia.*

ULASAN**DESCRIPTION****Wilayah Administratif****Administrative Area**

Pemerintahan Kabupaten Padang Lawas tahun 2020 secara administrasi terdiri atas 17 kecamatan, 303 desa, dan 1 kelurahan. Dengan luas wilayah terbesar, Kecamatan Hutaraja Tinggi adalah kecamatan yang mempunyai 26 desa. Adapun kelurahan hanya terdapat di Kecamatan Barumon, yaitu Kelurahan Pasar Sibuhuan.

Padang Lawas consist of 17 subdistricts, 303 villages, and 1 urban village. Hutaraja Tinggi is the largest subdistrict and has the largest number of villages, as many as 26 villages. The urban village is only found in Subdistrict of Barumon, Pasar Sibuhuan.

DPRD**House of Local Parliament**

Keanggotaan dewan di DPRD Kabupaten Padang Lawas sesuai dengan hasil Pilkada Legislatif tahun 2013 adalah sejumlah 30 anggota dewan yang berasal dari 12 partai politik (parpol) dengan komposisi 29 orang laki-laki dan 1 orang perempuan.

Board membership of Local Parliament of Padang Lawas in accordance the result of local legislative election in 2013 was 30 members who came from 12 political parties which consist of 29 male members and a female member.

Pegawai Negeri**Civil Servant**

Hingga tahun 2020 jumlah pegawai negeri sipil yang tercatat di Badan Kepegawaian Daerah Kabupaten Padang Lawas adalah sebanyak 3.591 pegawai. Sebanyak 609 pegawai adalah golongan IV, 2.292 pegawai golongan III, 660 golongan II, dan sisanya 30 pegawai golongan I.

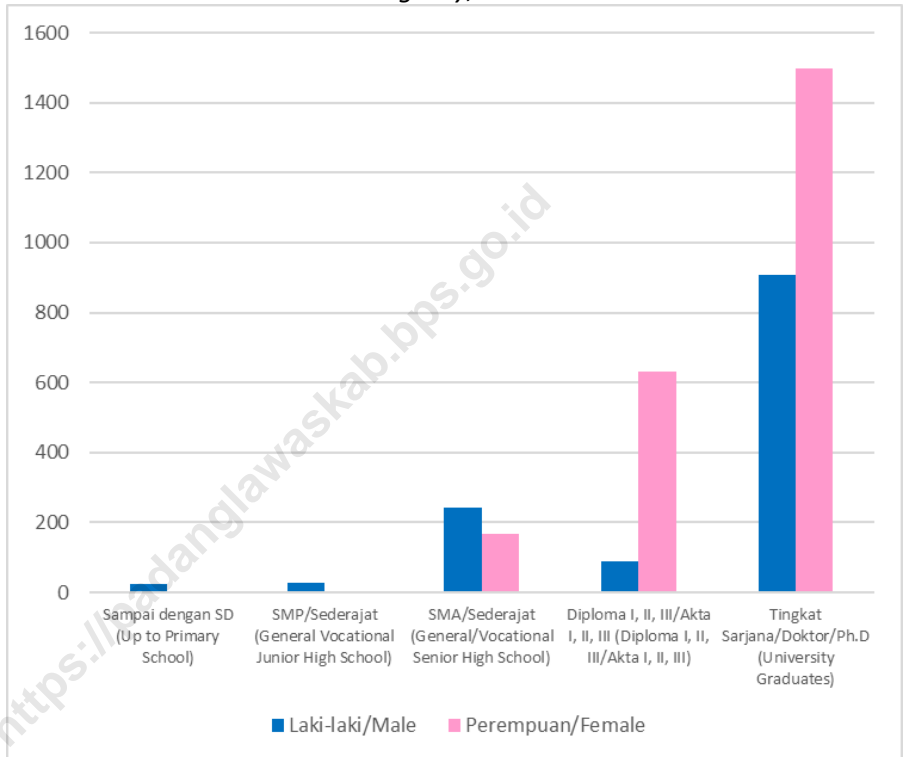
Until 2020, the number of civil servant who were recorded in the Local Human Resources Office of Padang Lawas are as many as 3.591 employees. A total of 609 employees is a class IV employee group, 2.292 class III employees, 660 class II employees, and 30 class I employees

<https://padanglawaskab.bps.go.id>

Gambar 2.1

Jumlah Pegawai Negeri Sipil Menurut Tingkat Pendidikan dan Jenis Kelamin di Kabupaten Padang Lawas, 2020

Number of Civil Servants by Educational Level and Sex in Padang Lawas Regency, 2020

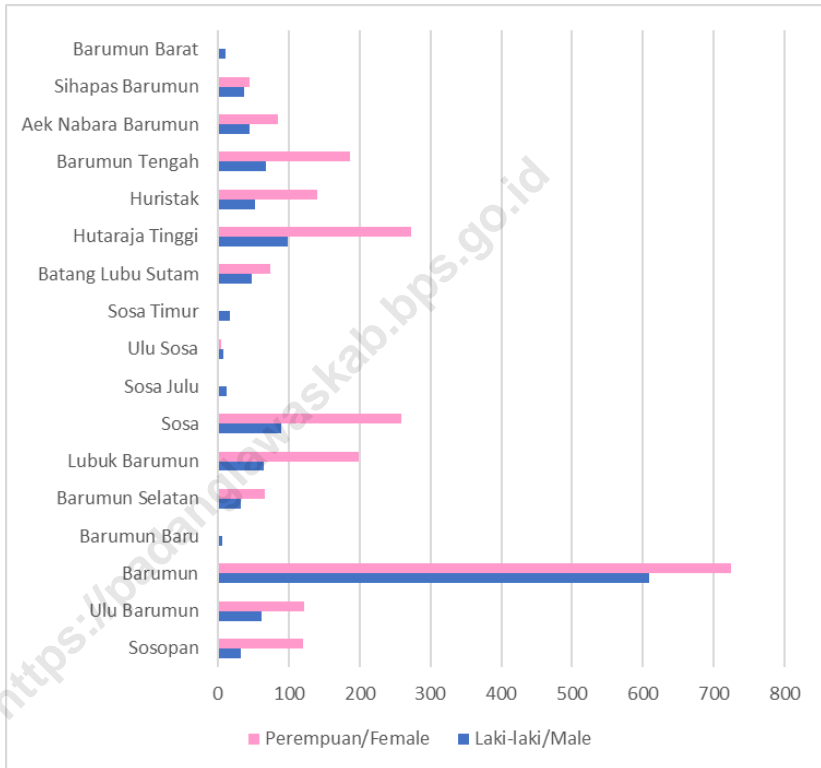


Sumber/Source: Badan Kepegawaian dan Pengembangan Sumber Daya Manusia Kabupaten Padang Lawasi/Staffing and Human Resources Development Agency of Padang Lawas Regency

Gambar 2.2

Jumlah Pegawai Negeri Sipil Daerah Menurut Kecamatan dan Jenis Kelamin di Kabupaten Padang Lawas, 2020

Number of Civil Servants by Subdistrict and Sex in Padang Lawas Regency, 2020



Sumber/Source: Badan Kepegawaian dan Pengembangan Sumber Daya Manusia Kabupaten Padang Lawas/Staffing and Human Resources Development Agency of Padang Lawas Regency

2.1 WILAYAH ADMINISTRATIF ADMINISTRATIVE AREA

Tabel 2.1.1 **Jumlah Desa¹/Kelurahan Menurut Kecamatan di Kabupaten Padang Lawas, 2016–2020**
Table 2.1.1 **Number of Villages by Sub district in Padang Lawas Regency, 2016–2020**

Kecamatan Subdistrict	2016	2017	2018	2019	2020
(1)	(2)	(3)	(4)	(5)	(6)
Sosopan	12	12	12	12	12
Ulu Barumun	15	15	15	15	15
Barumun	30	30	30	30	17
Barumun Baru	-	-	-	-	13
Barumun Selatan	11	11	11	11	11
Lubuk Barumun	24	24	24	24	24
Sosa	39	39	39	39	16
Sosa Julu	-	-	-	-	12
Ulu Sosa	-	-	-	-	11
Sosa Timur	-	-	-	-	13
Batang Lubu Sutam	28	28	28	28	20
Hutaraja Tinggi	31	31	31	31	26
Huristak	27	27	27	27	27
Barumun Tengah	31	31	31	31	21
Aek Nabara Barumun	25	25	25	25	25
Sihapas Barumun	13	13	13	13	13
Barumun Barat	-	-	-	-	10
Padang Lawas	304	304	304	304	304

Catatan/Note: ¹ Termasuk kelurahan dan Unit Permukiman Transmigrasi (UPT)/Include Transmigration Settlement Unit

Sumber/Source: : Pemerintah Daerah Kabupaten Padang Lawas/ Local Government of Padang Lawas Regency

2.2 DEWAN PERWAKILAN RAKYAT DAERAH REGIONAL HOUSE OF REPRESENTATIVE

Tabel 2.2.1 Jumlah Anggota Dewan Perwakilan Rakyat Daerah Menurut Partai Politik dan Jenis Kelamin di Kabupaten Padang Lawas, 2020
Number of Regional House of Representatives's Members by Political Parties and Sex in Padang Lawas Regency, 2020

Partai Politik <i>Political Parties</i>	Laki-laki <i>Male</i>	Perempuan <i>Female</i>	Jumlah <i>Total</i>
(1)	(2)	(3)	(4)
Golongan Karya	5	0	5
Partai Hanura	4	0	4
Partai Demokrat	3	0	3
Partai PKB	3	0	3
Partai PPP	2	0	2
Partai PKS	1	0	1
Partai Gerindra	3	0	3
Partai Nasdem	2	0	2
Partai PDI-Perjuangan	0	1	1
Partai Solidaritas Indonesia	1	0	1
Partai PAN	4	0	4
Partai PKPI	1	0	0
Padang Lawas	29	1	30

Catatan/Note: ...

Sumber/Source: : Kantor DPRD Kabupaten Padang Lawas/House of Local Parliament of Padang Lawas Regency

2.3 SUMBER DAYA MANUSIA HUMAN RESOURCES

Tabel 2.3.1 **Jumlah Pegawai Negeri Sipil Menurut Jabatan dan Jenis Kelamin di Kabupaten Padang Lawas, Desember 2019, Desember 2020**
Number of Civil Servants by Occupation and Sex in Padang Lawas Regency, December 2019, December 2020

Jabatan Occupation	2019		Jumlah Total
	Laki-laki Male	Perempuan Female	
(1)	(2)	(3)	(4)
Fungsional Tertentu <i>Specific Functional</i>	595	1 931	2 526
Fungsional Umum <i>Staf General Functional</i>	348	101	449
Struktural/ <i>Structural</i>	-	-	-
Eselon V/5th Echelon	-	-	-
Eselon IV/4th Echelon	231	131	362
Eselon III/3rd Echelon	109	32	141
Eselon II/2nd Echelon	23	6	29
Eselon I/1st Echelon	-	-	-
Jumlah/Total	1 306	2 201	3 507

Lanjutan Tabel/*Continued Table 2.3.1*

Jabatan <i>Occupation</i>	Laki-laki <i>Male</i>	2020	
		Perempuan <i>Female</i>	Jumlah <i>Total</i>
(1)	(2)	(3)	(4)
Fungsional Tertentu <i>Specific Functional</i>	553	2 019	2 572
Fungsional Umum <i>Staf General Functional</i>	366	108	474
Struktural/ <i>Structural</i>	-	-	-
Eselon V/5th Echelon	-	-	-
Eselon IV/4th Echelon	235	131	366
Eselon III/3rd Echelon	111	39	150
Eselon II/2nd Echelon	23	6	29
Eselon I/1st Echelon	-	-	-
Jumlah/<i>Total</i>	1 288	2 303	3 591

Catatan/*Note:*

Sumber/*Source:* Badan Kepegawaian dan Pengembangan Sumber Daya Manusia Kabupaten Padang Lawas/*Staffing and Human Resources Development Agency of Padang Lawas Regency*

Tabel
Table 2.3.2

Jumlah Pegawai Negeri Sipil Menurut Tingkat Pendidikan dan Jenis Kelamin di Kabupaten Padang Lawas, Desember 2019 dan Desember 2020
Number of Civil Servants by Educational Level and Sex in Padang Lawas Regency, December 2019 and December 2020

Tingkat Pendidikan <i>Educational Level</i>	2019		
	Laki-laki <i>Male</i>	Perempuan <i>Female</i>	Jumlah <i>Total</i>
(1)	(2)	(3)	(4)
Sampai dengan SD <i>Up to Primary School</i>	31	1	32
SMP/Sederajat <i>General Vocational Junior High School</i>	29	4	33
SMA/Sederajat <i>General/Vocational Senior High School</i>	291	200	491
Diploma I, II/Akta I, II <i>Diploma I, II/Akta I, II</i>	32	100	132
Diploma III/Akta III/Sarjana Muda <i>Diploma III/Akta III/Bachelor</i>	68	567	635
Tingkat Sarjana/Doktor/Ph.D <i>University Graduates</i>	855	1 329	2 184
Jumlah/Total	1 306	2 201	3 507

Lanjutan Tabel/*Continued Table 2.3.2*

Tingkat Pendidikan <i>Educational Level</i>	2020		
	Laki-laki <i>Male</i>	Perempuan <i>Female</i>	Jumlah <i>Total</i>
(1)	(2)	(3)	(4)
Sampai dengan SD <i>Up to Primary School</i>	25	2	27
SMP/Sederajat <i>General Vocational Junior High School</i>	26	3	29
SMA/Sederajat <i>General/Vocational Senior High School</i>	241	167	408
Diploma I, II/Akta I, II <i>Diploma I, II/Akta I, II</i>	89	632	721
Diploma III/Akta III/Sarjana Muda <i>Diploma III/Akta III/Bachelor</i>	907	1 499	2 406
Tingkat Sarjana/Doktor/ <i>Ph.D</i> <i>University Graduates</i>			
Jumlah/Total	1 288	2 303	3 591

Catatan/Note:

Sumber/Source: Badan Kepegawaian dan Pengembangan Sumber Daya Manusia Kabupaten Padang Lawasi/*Staffing and Human Resources Development Agency of Padang Lawas Regency*

Tabel
Table 2.3.3

**Jumlah Pegawai Negeri Sipil Menurut Tingkat
Kepangkatan dan Jenis Kelamin di Kabupaten Padang
Lawas, Desember 2019 dan Desember 2020**
*Number of Civil Servants by Hierarchy and Sex in Padang
Lawas Regency, December 2019 and December 2020*

Pangkat/Golongan/Ruang Hierarchy	2019		
	Laki-laki Male	Perempuan Female	Jumlah Total
(1)	(5)	(6)	(7)
1. I/A (Juru Muda)	4	-	4
2. I/B (Juru Muda Tingkat I)	7	-	7
3. I/C (Juru)	22	-	22
4. I/D (Juru Tingkat I)	6	-	6
Golongan I/Range I	39	-	39
5. II/A (Pengatur Muda)	83	30	113
6. II/B (Pengatur Muda Tingkat I)	46	16	62
7. II/C (Pengatur)	74	297	371
8. II/D (Pengatur Tingkat I)	37	167	204
Golongan II/Range II	240	510	750
9. III/A (Penata Muda)	191	354	545
10. III/B (Penata Muda Tingkat I)	180	348	528
11. III/C (Penata)	232	338	570
12. III/D (Penata Tingkat I)	176	239	415
Golongan III/Range III	779	1279	2058
13. IV/A (Pembina)	167	352	519
14. IV/B (Pembina Tingkat I)	67	56	123
15. IV/C (Pembina Utama Muda)	14	3	17
16. IV/D (Pembina Utama Madya)	-	-	-
17. IV/E (Pembina Utama)	-	-	-
Golongan IV/Range IV	248	411	659
Jumlah/Total	1 306	2 201	3 507

Lanjutan Tabel/*Continued Table 2.3.3*

Pangkat/Golongan/Ruang <i>Hierarchy</i>	2020		
	Laki-laki <i>Male</i>	Perempuan <i>Female</i>	Jumlah <i>Total</i>
(1)	(5)	(6)	(7)
1. I/A (Juru Muda)	2	-	2
2. I/B (Juru Muda Tingkat I)	3	-	3
3. I/C (Juru)	18	-	18
4. I/D (Juru Tingkat I)	7	-	7
Golongan I/Range I	30	-	30
5. II/A (Pengatur Muda)	76	30	106
6. II/B (Pengatur Muda Tingkat I)	35	21	56
7. II/C (Pengatur)	78	306	384
8. II/D (Pengatur Tingkat I)	34	80	114
Golongan II/Range II	223	437	660
9. III/A (Penata Muda)	217	423	640
10. III/B (Penata Muda Tingkat I)	177	384	561
11. III/C (Penata)	226	385	611
12. III/D (Penata Tingkat I)	197	283	480
Golongan III/Range III	817	1 475	2 292
13. IV/A (Pembina)	164	327	491
14. IV/B (Pembina Tingkat I)	44	60	104
15. IV/C (Pembina Utama Muda)	10	4	14
16. IV/D (Pembina Utama Madya)	-	-	-
17. IV/E (Pembina Utama)	-	-	-
Golongan IV/Range IV	218	391	609
Jumlah/Total	1 288	2 303	3 591

Catatan/Note: ...

Sumber/Source: Badan Kepegawaian dan Pengembangan Sumber Daya Manusia Kabupaten Padang Lawas/*Staffing and Human Resources Development Agency of Padang Lawas Regency*

Tabel
Table 2.3.4

Jumlah Pegawai Negeri Sipil menurut Dinas/Instansi Pemerintah dan Jenis Kelamin di Kabupaten Padang Lawas, 2020
Number of Civil Servants by Institution/Office and Sex in Padang Lawas Regency, 2020

Dinas/Instansi Pemerintahan <i>Institution/Office</i>	Jenis Kelamin/Sex		
	Laki-laki <i>Male</i>	Perempuan <i>Female</i>	Jumlah <i>Total</i>
(1)	(2)	(3)	(4)
Sekretariat Daerah	54	19	73
Sekretariat Dewan Perwakilan Rakyat Daerah	14	4	18
Dinas Pekerjaan Umum Dan Pertambangan	46	6	52
Dinas Pendidikan dan Kebudayaan	17	9	26
Dinas Kesehatan	18	30	48
Dinas Pertanian	67	37	104
Dinas Tenaga Kerja	13	-	13
Dinas Koperasi UKM Perindustrian Dan Perdagangan	10	7	17
Dinas Sosial	15	2	17
Dinas Perumahan Kawasan Pemukiman dan Perhubungan	21	6	27
Dinas Kependudukan Dan Catatan Sipil	10	13	23
Dinas Perikanan Dan Peternakan	7	7	14
Dinas Pemuda Olah Raga dan Pariwisata	10	4	14
Dinas Komunikasi Dan Informatika	11	9	20
Dinas Perpustakaan dan Arsip	4	5	9
Dinas Ketahanan Pangan	13	7	20
Dinas Pemberdayaan Masyarakat dan Desa	11	5	16

Lanjutan Tabel/*Continued Table 2.3.4*

Dinas/Instansi Pemerintahan <i>Institution/Office</i>	Jenis Kelamin/Sex		
	Laki-laki <i>Male</i>	Perempuan <i>Female</i>	Jumlah <i>Total</i>
(1)	(2)	(3)	(4)
Dinas Pengendalian Penduduk dan KB PP dan PA	11	28	39
Dinas Lingkungan Hidup dan Kehutanan	10	9	19
Dinas Penanaman Modal dan Pelayanan Terpadu Satu Pintu	9	3	12
Inspektorat Daerah	16	4	20
Badan Pendapatan dan Pengelola Keuangan dan Aset Daerah	16	6	22
Badan Perencanaan Pembangunan Daerah	11	9	20
Badan Kepegawaian dan Pengembangan Sumber Daya Manusia	10	12	22
Badan Penanggulangan Bencana Daerah	12	2	14
Satuan Polisi Pamong Praja dan Damkar	15	-	15
Kantor KesbangPol Linmas	5	1	6
Badan Pendapatan Daerah	13	4	17
Rumah Sakit Umum Daerah	38	91	129
Kantor Camat Barumun	16	5	21
Kantor Camat Barumun Tengah	16	10	26
Kantor Camat Lubuk Barumun	18	6	24
Kantor Camat Ulu Barumun	13	2	15
Kantor Camat Huristak	12	3	15

Lanjutan Tabel/Continued Table 2.3.4

Dinas/Instansi Pemerintahan <i>Institution/Office</i>	Jenis Kelamin/Sex		
	Laki-laki <i>Male</i>	Perempuan <i>Female</i>	Jumlah <i>Total</i>
(1)	(2)	(3)	(4)
Kantor Camat Sosopan	9	4	13
Kantor Camat Batang Lubu Sutam	26	0	26
Kantor Camat Sosa	20	7	27
Kantor Camat Hutaraja Tinggi	20	6	26
Kantor Camat Aek Nabara Barumun	13	3	16
Kantor Camat Barumun Selatan	8	1	9
Kantor Camat Sihapas Barumun	11	2	13
Kantor Camat Barumun Baru	6	1	7
Kantor Camat Ulu Sosa	7	5	12
Kantor Camat Sosa Julu	12	2	14
Kantor Camat Sosa Timur	17	1	18
Kantor Camat Barumun Barat	10	2	12
Kantor Lurah	1	2	3
Korwil I	131	461	592
Korwil II	66	176	242
Korwil III	86	203	289
Korwil IV	66	169	235
Korwil V	84	224	308
Korwil VI	47	73	120
PUSKESMAS Sibuhuan	3	76	79
PUSKESMAS Tanjung Botung	6	23	29
PUSKESMAS Binanga	5	54	59
PUSKESMAS Latong	6	56	62

Lanjutan Tabel/*Continued Table* 2.3.4

Dinas/Instansi Pemerintahan <i>Institution/Office</i>	Jenis Kelamin/Sex		
	Laki-laki <i>Male</i>	Perempuan <i>Female</i>	Jumlah <i>Total</i>
(1)	(2)	(3)	(4)
PUSKESMAS Paringgonan	2	32	34
PUSKESMAS Huristak	3	36	39
PUSKESMAS Sosopan	3	28	31
PUSKESMAS Pinarik	3	39	42
PUSKESMAS Pasar Ujung Batu	3	84	87
PUSKESMAS Hutaraja Tinggi	5	74	79
PUSKESMAS Ujung Batu I	5	10	15
PUSKESMAS Ujung Batu III	2	12	14
PUSKESMAS Sihapas	5	15	20
PUSKESMAS Gading	3	12	15
PUSKESMAS Padang Garugur	2	24	26
PUSKESMAS Batang Bulu	4	21	25
Komite Pemilihan Umum	6	-	6
Jumlah/Total	1 288	2 303	3 591

Catatan/Note: ...

Sumber/Source: Badan Kepegawaian dan Pengembangan Sumber Daya Manusia Kabupaten Padang Lawasi/*Staffing and Human Resources Development Agency of Padang Lawas Regency*

Tabel 2.3.5 Jumlah Pegawai Negeri Sipil Daerah Menurut Kecamatan dan Jenis Kelamin di Kabupaten Padang Lawas, 2020
Number of Civil Servants by Subdistrict and Sex in Padang Lawas Regency, 2020

Kecamatan Subdistrict	Jenis Kelamin/Sex		
	Laki-laki Male	Perempuan Female	Jumlah Total
(1)	(2)	(3)	(4)
Sosopan	32	120	152
Ulu Barumon	61	122	183
Barumon	608	724	1 332
Barumon Baru	6	1	7
Barumon Selatan	33	66	99
Lubuk Barumon	65	199	264
Sosa	89	259	348
Sosa Julu	12	2	14
Ulu Sosa	7	5	12
Sosa Timur	17	1	18
Batang Lubu Sutam	48	74	122
Hutaraja Tinggi	98	272	370
Huristak	53	140	193
Barumon Tengah	67	187	254
Aek Nabara Barumon	45	85	130
Sihapas Barumon	37	44	81
Barumon Barat	10	2	12
Padang Lawas	1 288	2 303	3 591

Catatan/Note: ...

Sumber/Source: Badan Kepegawaian dan Pengembangan Sumber Daya Manusia Kabupaten Padang Lawas/Staffing and Human Resources Development Agency of Padang Lawas Regency

2.4 KEUANGAN PEMERINTAH GOVERNMENT FINANCE

Tabel 2.4.1 Realisasi Pendapatan Pemerintah Kabupaten Padang Lawas Menurut Jenis Pendapatan (ribu rupiah), 2018–2019
Actual Padang Lawas Regency Government Revenues by Kind of Revenues (thousand rupiahs), 2018–2019

Jenis Pendapatan/Kind of Revenues	2018	2019
(1)	(2)	(3)
PENDAPATAN ASLI DAERAH (PAD) - LRA	47.455.308.607,49	44.680.490.438,58
<i>Pendapatan Pajak Daerah - LRA</i>	10.140.623.479,00	9.908.848.158,30
<i>Pendapatan Retribusi Daerah - LRA</i>	2.213.843.310,43	2.300.140.072,92
<i>Pendapatan Hasil Pengelolaan Kekayaan Daerah yang Dipisahkan - LRA</i>	2.807.390.794,00	6.526.583.214,00
<i>Lain-lain PAD Yang Sah - LRA</i>	32.293.451.024,06	25.944.918.993,36
PENDAPATAN TRANSFER - LRA	743.812.943.726,00	813.079.155.434,00
<i>Pendapatan Transfer Pemerintah Pusat - LRA</i>	706.290.658.171,00	759.871.292.490,00
<i>Bagi Hasil Pajak - LRA</i>	22.942.664.002,00	17.934.864.181,00
<i>Bagi Hasil Bukan Pajak/Sumber Daya Alam - LRA</i>	4.321.042.897,00	6.014.952.283,00
<i>Dana Alokasi Umum (DAU) - LRA</i>	521.562.942.000,00	541.104.708.000,00
<i>Dana Alokasi Khusus (DAK) - LRA</i>	157.464.009.272,00	194.816.768.026,00
<i>Pendapatan Transfer Pemerintah Daerah Lainnya - LRA</i>	22.208.805.555,00	53.207.862.944,00
<i>Pendapatan Bagi Hasil Pajak - LRA</i>	22.208.805.555,00	53.207.862.944,00
<i>Bantuan Keuangan - LRA</i>	15.313.480.000,00	0,00
<i>Bantuan Keuangan dari Pemerintah Daerah Provinsi Lainnya - LRA</i>	15.313.480.000,00	0,00
LAIN-LAIN PENDAPATAN DAERAH YANG SAH - LRA	238.134.025.876,99	229.206.211.800,00
<i>Pendapatan Hibah - LRA</i>	35.119.041.076,99	0,00
<i>Pendapatan Lainnya - LRA</i>	203.014.984.800,00	229.206.211.800,00
Jumlah/Total	1.029.402.278.210,48	1.086.965.857.672,58

Catatan/Note: ...

Sumber/Source: ...

Tabel
Table 2.4.2**Realisasi Belanja Pemerintah Kabupaten Padang Lawas Menurut Jenis Pendapatan (ribu rupiah), 2018–2019**
Actual Padang Lawas Regency Government Expenditures by Kind of Expenditures (thousand rupiahs), 2018–2019

Jenis Belanja/Kind of Revenues	2018	2019
(1)	(2)	(3)
BELANJA OPERASI	587.201.836.652,00	602.391.645.304,99
<i>Belanja Pegawai</i>	340.356.307.656,00	299.511.946.024,00
<i>Belanja Barang dan Jasa</i>	232.767.899.792,00	265.572.266.996,99
<i>Belanja Hibah</i>	11.925.185.500,00	35.488.225.284,00
<i>Belanja Bantuan Sosial</i>	2.152.443.704,00	1.819.207.000,00
BELANJA MODAL	231.055.065.271,03	204.458.003.516,00
<i>Belanja Modal Tanah</i>	1.700.000.000,00	1.800.000.000,00
<i>Belanja Modal Peralatan dan Mesin</i>	34.465.688.899,00	26.768.657.976,00
<i>Belanja Modal Gedung dan Bangunan</i>	47.116.025.967,00	46.975.317.699,00
<i>Belanja Modal Jalan, Irigasi dan Jaringan</i>	146.046.527.205,03	126.351.677.271,00
<i>Belanja Modal Aset Tetap Lainnya</i>	1.726.823.200,00	2.562.350.570,00
BELANJA TAK TERDUGA	386.664.268,00	430.000.000,00
<i>Belanja Tak Terduga</i>	386.664.268,00	430.000.000,00
Jumlah/Total	818.643.566.191,03	807.279.648.820,99

Catatan/Note: ...

Sumber/Source: ...

Tabel
Table 2.4.3

Realisasi Belanja Pemerintah Kabupaten Padang Lawas Menurut Jenis Pendapatan (ribu rupiah), 2018–2019
Actual Padang Lawas Regency Government Expenditures by Kind of Expenditures (thousand rupiahs), 2018–2019

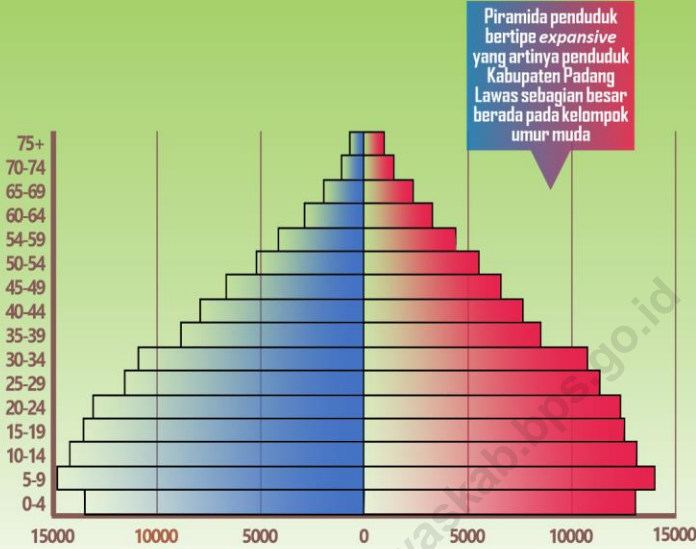
Jenis Belanja/Kind of Revenues	2018	2019
(1)	(2)	(3)
TRANSFER	282.102.740.902,00	259.780.898.510,00
<i>TRANSFER BANTUAN KEUANGAN</i>	282.102.740.902,00	259.780.898.510,00
<i>Transfer Bantuan Keuangan ke Desa</i>	281.083.591.961,00	258.761.524.556,00
<i>Transfer Bantuan Keuangan Lainnya</i>	1.019.148.941,00	1.019.373.954,00
<i>SURPLUS / (DEFISIT)</i>	(13.780.449.420,45)	(37.658.269.120,51)
PEMBIAYAAN		
<i>PENERIMAAN PEMBIAYAAN</i>	58.519.806.415,13	96.178.075.535,64
<i>Penggunaan SilPA</i>	58.519.806.415,13	96.178.075.535,64
<i>PENGELUARAN PEMBIAYAAN</i>	4.519.364.085,00	0,00
<i>Penyertaan Modal/Investasi Pemerintah Daerah</i>	4.519.364.085,00	0,00
PEMBIAYAAN NETTO	54.000.442.330,13	96.178.075.535,64
SISA LEBIH PEMBIAYAAN ANGGARAN (SILPA)	40.219.992.909,68	58.519.806.415,13

Catatan/Note: ...

Sumber/Source: ...



Piramida Penduduk Menurut Jenis Kelamin dan Kelompok Umur



Jumlah Penduduk Tahun 2020



Jumlah Penduduk Usia Kerja Tahun 2020



PENJELASAN TEKNIS

TECHNICAL NOTES

1. Sumber utama data kependudukan adalah sensus penduduk yang dilaksanakan setiap sepuluh tahun sekali. Sensus penduduk telah dilaksanakan sebanyak enam kali sejak Indonesia merdeka, yaitu tahun 1961, 1971, 1980, 1990, 2000, dan 2010.

Di dalam sensus penduduk, pencacahan dilakukan terhadap seluruh penduduk yang berdomisili di wilayah teritorial Indonesia termasuk warga negara asing kecuali anggota korps diplomatik negara sahabat beserta keluarganya.

Metode pengumpulan data dalam sensus dilakukan dengan wawancara antara petugas sensus dengan responden dan juga melalui e-census. Pencatatan penduduk menggunakan konsep usual residence, yaitu konsep di mana penduduk biasa bertempat tinggal. Bagi penduduk yang bertempat tinggal tetap dicacah di mana mereka biasa tinggal, sedangkan untuk penduduk yang tidak bertempat tinggal tetap dicacah di tempat di mana mereka ditemukan petugas sensus pada malam 'Hari Sensus'. Termasuk penduduk yang tidak bertempat tinggal tetap adalah tuna wisma, awak kapal berbendera Indonesia, penghuni perahu/rumah apung, masyarakat terpencil/terasing,

1. *The main source of demographic data is population census, which is conducted every ten years. Population Census has been conducted six times since Indonesia's independence: 1961, 1971, 1980, 1990, 2000, and 2010.*

The population census enumerates all residents who domicile in the entire territory of Indonesia including foreign citizens except the diplomatic corps members and their families.

The method of data collection in a population census involves interviewing respondents and conducting e-census. Enumeration of the population uses the concept of "usual residence", which is the concept of "places where people usually live". De jure was applied to the permanent residents, while de facto was applied to non-permanent residents. The permanent residents were enumerated in place where they normally live, the non-permanent residents were enumerated where they were found by the enumerators, on the night of 'Census Date'. The non permanent residents include homeless people, ship crew, boat people, remote area community, and internally

dan pengungsi. Bagi mereka yang mempunyai tempat tinggal tetap dan sedang bepergian ke luar wilayah lebih dari enam bulan, tidak dicacah di tempat tinggalnya, tetapi dicacah di tempat tujuannya. Untuk tahun yang tidak dilaksanakan sensus penduduk, data kependudukan diperoleh dari hasil proyeksi penduduk. Proyeksi penduduk merupakan suatu perhitungan ilmiah yang didasarkan pada asumsi dari komponen-komponen perubahan penduduk, yaitu kelahiran, kematian, dan migrasi. Proyeksi penduduk Indonesia 2010–2035 menggunakan data dasar penduduk hasil SP2010.

2. Penduduk Indonesia adalah semua orang yang berdomisili di wilayah teritorial Indonesia selama 6 bulan atau lebih dan atau mereka yang berdomisili kurang dari 6 bulan tetapi bertujuan menetap.
3. Laju pertumbuhan penduduk adalah angka yang menunjukkan persentase pertambahan penduduk dalam jangka waktu tertentu.
4. Kepadatan penduduk adalah rasio banyaknya penduduk per kilometer persegi.
5. Rasio jenis kelamin adalah perbandingan antara penduduk laki-laki dan penduduk perempuan pada suatu wilayah dan waktu tertentu. Biasanya

displaced persons. Those who had permanent residence and had been travelling away from their home for six months or more were not enumerated in their permanent place, but in the place where they were during the census. For the periods where the population census is not conducted, population projection is done to estimate population during those years. The population projection is an estimate based on the demographic components, such as birth, death, and migration. Indonesia's 2010–2035 population projection used the 2010 Population Census as the base population.

2. *The population of Indonesia are all residents of the entire territory of Indonesia who have stayed for six months or longer, and those who intended to stay more than six months even though their length of stay is less than six months.*
3. *The growth rate of population is the number that shows percentage of population growth within a specified period.*
4. *Population density is ratio of population per square kilometer.*
5. *Sex ratio is the ratio of males' population to females' population in a given area and time, usually expressed as the number of males for every 100 females.*

- dinyatakan dengan banyaknya penduduk laki-laki untuk 100 penduduk perempuan.
6. Distribusi penduduk adalah pola persebaran penduduk di suatu wilayah, baik berdasarkan batas-batas geografis maupun berdasarkan batas-batas administrasi pemerintahan.
 7. Komposisi penduduk adalah pola persebaran penduduk menurut karakteristiknya, contoh: penduduk menurut kelompok umur, penduduk menurut jenis kelamin
 8. Rumah tangga adalah seseorang atau sekelompok orang yang mendiami sebagian atau seluruh bangunan fisik/sensus dan biasanya tinggal bersama serta pengelolaan makan dari satu dapur. Yang dimaksud makan dari satu dapur adalah jika pengurusan kebutuhan sehari-harinya dikelola bersama-sama menjadi satu.
 9. Anggota rumah tangga adalah semua orang yang biasanya bertempat tinggal di suatu rumah tangga, baik yang berada di rumah pada waktu pencacahan maupun yang sementara tidak ada.
 10. Rata-rata anggota rumah tangga adalah angka yang menunjukkan rata-rata jumlah anggota rumah tangga per rumah tangga.
 11. Istilah migrasi seumur hidup disebut bila provinsi tempat tinggal seseorang pada saat
6. *Population distribution is the pattern of population distribution in an area, either by geographic boundaries or by government administrative boundaries.*
 7. *Population composition is the pattern of population distribution by its characteristics, example: population by age group, population by sex*
 8. *Household is an individual or group of people living in a physical/census building unit or part of it and usually commit on a common provision for food and other essentials of living. Common provision for food means one organising daily needs for all of household members.*
 9. *Household member are those who usually lives in a household regardless of their location at the time of enumeration.*
 10. *Average household size is the average number of household members per household.*
 11. *Lifetime migration terminology if someone's province of residence at the time of enumeration was*

- pencacahan berbeda dengan provinsi tempat lahirnya.
12. Istilah migrasi risen disebut bila provinsi tempat tinggal seseorang pada saat pencacahan berbeda dengan provinsi tempat tinggalnya 5 tahun yang lalu.
 13. Penduduk usia kerja adalah penduduk yang berumur 15 tahun ke atas
 14. Angkatan kerja adalah penduduk usia kerja (15 tahun ke atas) yang bekerja, punya pekerjaan namun sementara tidak bekerja, dan pengangguran.
 15. Bekerja adalah kegiatan ekonomi yang dilakukan oleh seseorang dengan maksud memperoleh atau membantu memperoleh pendapatan atau keuntungan dan lamanya bekerja paling sedikit 1 jam secara terus menerus dalam seminggu yang lalu (termasuk pekerja keluarga tanpa upah yang membantu dalam suatu usaha/kegiatan ekonomi).
 16. Jumlah jam kerja seluruhnya adalah jumlah jam kerja yang digunakan untuk bekerja (tidak termasuk jam kerja istirahat resmi dan jam kerja yang digunakan untuk hal-hal di luar pekerjaan).
 17. Lapangan usaha adalah bidang kegiatan dari pekerjaan/tempat bekerja di mana seseorang bekerja. Klasifikasi lapangan usaha mengikuti Klasifikasi Baku Lapangan Usaha Indonesia (KBLI) dalam 1 digit.
 18. Status pekerjaan adalah
- different from his/her province of birthplace.*
12. *Recent migration terminology if someone's province of residence at the time of enumeration was different from his/her province of residence 5 years ago.*
 13. *Working age population is persons of 15 years and over.*
 14. *Labor force or economically active are persons of 15 years and over, who in the previous week were working, temporarily absent from work but having jobs, and unemployment.*
 15. *Working is economic activity conducted by a person and intended to earn income by doing work or helping to do work at least one hour continuously during the reference week (including unpaid family worker/s for any economic activity).*
 16. *Total working hours is the total hours spent by an employee to perform all jobs (excluding the time used for other activities which are not classified as work).*
 17. *Industry is field of a person's activity or establishment. The classification of industries follows the Indonesia Standard Industrial Classification (KBLI) in one digit*
 18. *Employment status is the status*

- kedudukan seseorang dalam unit usaha/kegiatan dalam melakukan pekerjaan.
19. Berusaha sendiri tanpa dibantu orang lain adalah bekerja atau berusaha dengan menanggung risiko secara ekonomis, yaitu dengan tidak kembalinya ongkos produksi yang telah dikeluarkan dalam rangka usahanya tersebut, serta tidak menggunakan pekerja dibayar maupun pekerja tak dibayar, termasuk yang sifat pekerjaannya memerlukan teknologi atau keahlian khusus.
 20. Berusaha dibantu buruh tidak tetap/buruh tidak dibayar adalah bekerja atau berusaha atas risiko sendiri, dan menggunakan buruh/pekerja tak dibayar dan atau buruh/pekerja tidak tetap.
 21. Berusaha dibantu buruh tetap/buruh dibayar adalah berusaha atas risiko sendiri dan mempekerjakan paling sedikit satu orang buruh/pekerja tetap yang dibayar.
 22. Buruh/karyawan/pegawai adalah seseorang yang bekerja pada orang lain atau instansi/kantor/ perusahaan secara tetap dengan menerima upah/gaji baik berupa uang maupun barang. Buruh yang tidak mempunyai majikan tetap, tidak digolongkan sebagai buruh/karyawan, tetapi sebagai pekerja bebas. Seseorang dianggap memiliki majikan tetap jika memiliki 1 (satu) majikan (orang/rumah tangga) yang *of a person at his place of work or establishment where he was employed.*
19. *Own-account worker is a person who works at his own risk without assisted by paid per mount worker or unpaid worker include technical job or skill job.*
 20. *Employer assisted by temporary workers/unpaid worker is a person who works at his own risk and assisted by temporary worker/unpaid worker.*
 21. *Employer assisted by permanent workers/paid workers is a person who his business at her/his owns risks at least one assisted by paid permanent worker.*
 22. *Employee is a person who work permanently for other people or institution/office/ company and gains some money/cash or goods as wage/salary. Labor who have no permanent employer is not categorized as a laborer/ worker/ employee but casual worker. A laborer in general is considered to have a permanent employer if he has the same employer during the past month, particularly for building construction sector is 3 months. If*

sama dalam sebulan terakhir, khusus pada sektor bangunan batasannya tiga bulan. Apabila majikannya instansi/lembaga, boleh lebih dari satu.

23. Pekerja bebas adalah seseorang yang bekerja pada orang lain/ majikan/institusi yang tidak tetap (lebih dari 1 majikan dalam sebulan terakhir) di usaha pertanian baik berupa usaha rumah tangga maupun bukan usaha rumah tangga, ataupun di nonpertanian atas dasar balas jasa dengan menerima upah atau imbalan baik berupa uang maupun barang, dan baik dengan sistem pembayaran harian maupun borongan
24. Pekerja tak dibayar adalah seseorang yang bekerja membantu usaha untuk memperoleh penghasilan/keuntungan yang dilakukan oleh salah seorang anggota rumah tangga atau bukan anggota rumah tangga tanpa mendapat upah/gaji baik berupa uang maupun barang.

the employer is an institution, more than 1 (one) employer is allowed.

23. *Casual employee is a person who does not work permanently for other people/employer/ institution (more than 1 employer during the last 1 month) in agricultural sector, either home industry or not home industry, or in non-agricultural sector based on remuneration paid with money or goods, and based on daily or contact payment system.*
24. *Unpaid worker is a person who intended to work without pay either with money or good, in an establishment run by other members of the family, relative or neighbour.*

ULASAN

DESCRIPTION

Kependudukan

Population

Penduduk Kabupaten Padang Lawas berdasarkan hasil Sensus Penduduk Tahun 2020 adalah sebanyak 261.011 jiwa. Besarnya angka rasio jenis kelamin tahun 2019 penduduk laki-laki terhadap penduduk perempuan sebesar 101,5.

Padang Lawas Regency population using population census data in 2020 were 261.011. While the magnitude of the sex ratio in 2019 the male population towards the female population are 101.5

Kepadatan penduduk di Kabupaten Padang Lawas tahun 2020 mencapai 67 jiwa/km² dengan rata-rata jumlah penduduk per rumah tangga sebanyak 4 orang. Kepadatan Penduduk di 1 kecamatan cukup beragam dengan kepadatan penduduk tertinggi terletak di Kecamatan Barumon dengan kepadatan sebesar 327 jiwa/km² dan terendah di Kecamatan Sosopan sebesar 24 jiwa/km².

Population density of Padang Lawas Regency in 2020 reached 67 people/km² with the average number of residents per household are 4 people. Population density in 12 subdistricts are quite diverse with the highest population density of subdistrict is located in the Barumon subdistrict with the number of density are 327 people/km² and the lowest in Sosopan subdistrict with 24 people/km²

Ketenagakerjaan

Employment

Jumlah Pencari Kerja Terdaftar di Kabupaten Padang Lawas menurut Dinas Sosial Tenaga Kerja dan Transmigrasi Kabupaten Padang Lawas pada Tahun 2020 sebesar 79 pekerja terjadi peningkatan 35,71 persen dari tahun 2017. Dari 209 Pekerja yang terdaftar belum ada informasi ditempatkan bekerja. Periode pendaftaran pencari kerja di Dinas Sosial dan Tenaga Kerja Pada Tahun 2018 terbanyak terjadi pada bulan Agustus dan September. Hal tersebut sangat berkaitan dengan bulan kelulusan siswa sekolah dan Tahun

Number of Job Seekers Registered in Padang Lawas Regency according to Social, Employment and Transmigration Office of Padang Lawas Regency were 79 employee in 2020 with decreased employee growth in 2016 amounted to 35.71 percent. From 209 workers who registered not have information has been placed in jobs. Job seekers registration period at the Social, Employment and Transmigration Office of Padang Lawas Regency in the year 2018 occurred in the month of August and September.

Ajaran Baru Pendidikan.

Proporsi terbesar pencari kerja yang mendaftar pada Dinas Sosial dan Tenaga Kerja adalah pencari kerja dengan pendidikan terakhir SMA, yaitu sebesar 60,29 persen (126 pekerja) dan yang ditempatkan sebanyak 0 pekerja di tahun 2018

It is highly related to graduated school completion and Education New Academic Year.

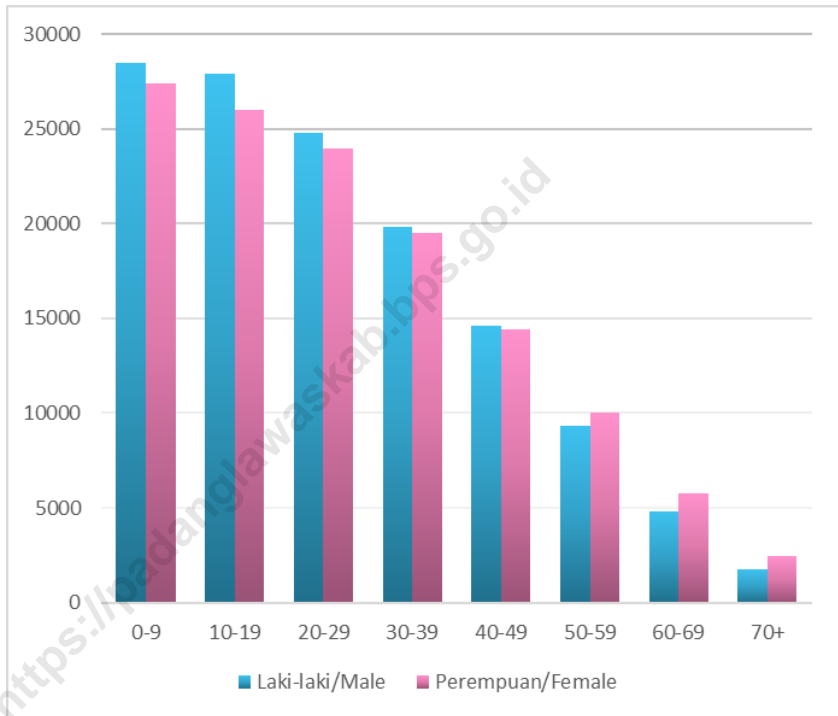
The largest proportion of job seekers who register with the Social, Employment and Transmigration Office of Padang Lawas Regency have Last educated scholar as senior high school by 60.29 percent (126 workers) and are placed as many as 0 workers in 2018.

<https://padanglawaskab.bps.go.id>

Gambar 3.1

Jumlah dan Distribusi Penduduk Menurut Kelompok Umur dan Jenis Kelamin di Kabupaten Padang Lawas, 2020

Number and Distribution of Population by Group of Age and Sex in Padang Lawas Regency, 2020

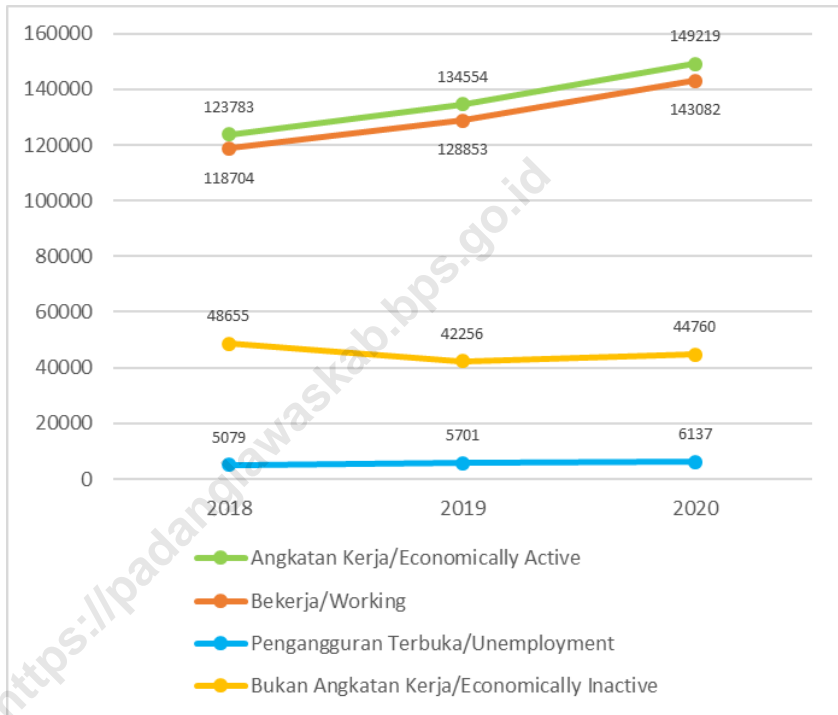


Sumber/Source: BPS Kabupaten Padang Lawas/ *BPS-Statistik Of Padang Lawas Regency*

Gambar 3.2

Jumlah Penduduk Berumur 15 Tahun Keatas Menurut Jenis Kegiatan Selama Seminggu yang Lalu di Kabupaten Padang Lawas, 2018-2020

Population Aged 15 Years and Over by Type of Activity During The Previous Week in Padang Lawas Regency, 2017-2019



Sumber (Source): BPS Kabupaten Padang Lawas / Survei Angkatan Kerja Nasional Agustus 2019 (*BPS-Statistik Of Padang Lawas Regency/ August National Labor Force Survey*)

**3.1 PENDUDUK
POPULATION**

Tabel 3.1.1 Penduduk, Laju Pertumbuhan Penduduk per Tahun, Distribusi Persentase Penduduk, Kepadatan Penduduk, Rasio Jenis Kelamin Penduduk Menurut Kecamatan, di Kabupaten Padang Lawas, 2020
Population, Annual Population Growth Rate, Percentage Distribution of Population, Population Density, and Population Sex Ratio by Subdistrict in Padang Lawas Regency, 2020

Kecamatan Subdistrict	Penduduk (ribu) Population (thousand)	Laju Pertumbuhan Penduduk per Tahun 2010-2020 Annual Population Growth Rate (%) 2010-2020
(1)	(2)	(3)
Sosopan	10 389	1,24
Ulu Barumon	16 700	1,76
Barumon	53 200	1,91
Barumon Selatan	7 954	1,61
Barumon Baru
Lubuk Barumon	20 024	2,14
Sosa	38 858	2,04
Ulu Sosa
Sosa Julu
Batang Lubu Sutam	12 383	0,32
Hutaraja Tinggi	43 605	0,97
Sosa Timur
Huristak	18 652	-0,59
Barumon Tengah	20 454	1,20
Aek Nabara Barumon	13 107	2,03
Sihapas Barumon	5 685	2,20
Barumon Barat
Padang Lawas	261 011	1,41

Lanjutan Tabel/*Continued Table 3.1.1*

Kecamatan Subdistrict	Persentase Penduduk/ Percentage of Total Population	Kepadatan Penduduk per km ² Population Density per sq.km
(1)	(4)	(5)
Sosopan	3.98	24,27
Ulu Barumun	6.40	84,19
Barumun	20.38	327,23
Barumun Selatan	3.05	82,61
Barumun Baru	*	...
Lubuk Barumun	7.67	61,97
Sosa	14.89	56,97
Ulu Sosa	*	...
Sosa Julu	*	...
Batang Lubu Sutam	4.74	43,68
Hutaraja Tinggi	16.71	58,80
Sosa Timur	*	...
Huristak	7.15	38,10
Barumun Tengah	7.84	112,53
Aek Nabara Barumun	5.02	50,97
Sihapas Barumun	2.18	115,57
Barumun Barat	*	...
Padang Lawas	100	67,05

Lanjutan Tabel/*Continued Table* 3.1.1

Kecamatan <i>Subdistrict</i>	Rasio Jenis Kelamin <i>PopulationSex Ratio</i>
(1)	(9)
Sosopan	101.9
Ulu Barumun	100.2
Barumun	99.7
Barumun Selatan	102.4
Barumun Baru	*
Lubuk Barumun	102.6
Sosa	100.4
Ulu Sosa	*
Sosa julu	*
Batang lubu Sutam	102.4
Huta Raja Tinggi	104.1
Sosa Timur	*
Huristak	104.3
Barumun Tengah	100.5
Aek Nabara Barumun	100.6
Sihapas Barumun	99.7
Barumun Barat	*
Padang Lawas	101.5

Catatan/Note:

 Sumber/Source: Hasil SP2020 (september) / *The Result of The 2020 Population Census (September)*

Tabel 3.1.2 Jumlah dan Distribusi Penduduk Menurut Kelompok Umur dan Jenis Kelamin di Kabupaten Padang Lawas, 2020
Table 3.1.2 Number and Distribution of Population by Group of Age and Sex in Padang Lawas Regency, 2020

Kelompok Umur Group of Age	Jenis Kelamin Sex		Jumlah Total	Distribusi Penduduk Distribution of Population (%)
	Laki-laki Male	Perempuan Female		
(1)	(2)	(3)	(4)	(5)
0-4	13 592	13 207	26 799	10.27
5-9	14 873	14 157	29 030	11.12
10-14	14 280	13 310	27 590	10.57
15-19	13 598	12 702	26 300	10.08
20-24	13 185	12 489	25 674	9.84
25-29	11 593	11 471	23 064	8.84
30-34	10 939	10 862	21 801	8.35
35-39	8 897	8 644	17 541	6.72
40-44	7 918	7 728	15 646	5.99
45-49	6 679	6 679	13 358	5.12
50-54	5 234	5 585	10 819	4.15
54-59	4 115	4 461	8 576	3.29
60-64	2 893	3 365	6 258	2.40
65-69	1 912	2 396	4 308	1.65
70-74	1 080	1 453	2 533	0.97
75+	688	1 026	1 714	0.66
Padang Lawas	131 476	129 535	261 011	100

Catatan/Note: ...

Sumber/Source: Hasil SP2020 (september) / The Result of The 2020 Population Cencus (September)

**3.2 KETENAGAKERJAAN
EMPLOYMENT**

Tabel 3.2.1 Jumlah Penduduk Berumur 15 Tahun Keatas Menurut Jenis Kegiatan Selama Seminggu yang Lalu dan Jenis Kelamin di Kabupaten Padang Lawas, 2020
Population Aged 15 Years and Over by Type of Activity During The Previous Week and Sex in Padang Lawas Regency, 2020

Kegiatan Utama <i>Main Activity</i>	Jenis Kelamin <i>Sex</i>		Jumlah <i>Total</i>
	Laki-laki <i>Male</i>	Perempuan <i>Female</i>	
(1)	(2)	(3)	(4)
Angkatan Kerja <i>Economically Active</i>	85 190	64 029	149 219
Bekerja/ <i>Working</i>	81 287	61 795	143 082
Pengangguran Terbuka/ <i>Unemployment</i>	3 903	2 234	6 137
Bukan Angkatan Kerja <i>Economically Inactive</i>	11 538	33 222	44 760
Sekolah/ <i>Attending School</i>	6 088	7 244	13 332
Mengurus Rumah Tangga/ <i>Housekeeping</i>	2 584	23 458	26 042
Lainnya/ <i>Others</i>	2 866	2 520	5 386
Jumlah/Total	96 728	97 251	193 979
Tingkat Partisipasi Angkatan Kerja (%)/ <i>Economically Active Participation Rate (%)</i>			76.93
Tingkat Pengangguran/ <i>Unemployment Rate</i>			4.11

Sumber : BPS Kabupaten Padang Lawas / Survei Angkatan Kerja Nasional Agustus 2020
Source : BPS-Statistik Of Padang Lawas Regency/ August National Labor Force Survey

Tabel
Table 3.2.2

Jumlah Penduduk Berumur 15 Tahun Keatas Menurut Jenis Kegiatan Selama Seminggu yang Lalu di Kabupaten Padang Lawas, 2018-2020
Population Aged 15 Years and Over by Type of Activity During The Previous Week in Padang Lawas Regency, 2018-2020

Kegiatan Utama Main Activity	2018	2019	2020
(1)	(2)	(3)	(4)
Angkatan Kerja Economically Active	123 783	134 554	149 219
Bekerja/ <i>Working</i>	118 704	128 853	143 082
Pengangguran Terbuka/ <i>Unemployment</i>	5 079	5 701	6 137
Bukan Angkatan Kerja Economically Inactive	48 655	42 256	44 760
Jumlah/Total	172 438	176 810	193 979
Tingkat Partisipasi Angkatan Kerja (%)/ <i>Economically Active Participation Rate (%)</i>	70.21	71.78	76,93
Tingkat Pengangguran/ <i>Unemployment Rate</i>	4.19	4.22	4.11

Sumber : BPS Kabupaten Padang Lawas / Survei Angkatan Kerja Nasional Agustus 2020
 Source : BPS-Statistik Of Padang Lawas Regency/ August National Labor Force Survey

Tabel 3.2.3
Table

Jumlah Angkatan Kerja Berumur 15 Tahun ke Atas Menurut Pendidikan Tertinggi yang Ditamatkan dan Jenis Kegiatan Selama Seminggu yang Lalu di Kabupaten Padang Lawas, 2020
Population 15 Years of Age and Over by Educational Attainment and Type of Activity During the Previous Week in Padang Lawas Regency, 2020

Pendidikan Tertinggi yang Ditamatkan <i>Educational Attainment</i>	Angkatan Kerja/ <i>Economically Active</i>		
	Bekerja <i>Working</i>	Pengangguran Terbuka <i>Unemployment</i>	Jumlah Total
(1)	(2)	(3)	(4)
≤ Sekolah Dasar (SD)/ ≤ <i>Primary School</i>	50 951	1 771	52 722
Sekolah Menengah Pertama/ <i>Junior High School</i>	36 152	1 343	37 495
Sekolah Menengah Atas/ <i>Senior High School</i>	32 699	1 346	34 045
Sekolah Menengah Atas (Kejuruan) Senior High School	8 647	899	9 546
Diploma I/II/III Diploma I/II/III	4 371	188	4 559
D IV/Universitas Academy/University	10 262	590	10 852
Jumlah/Total	143 082	6 137	149 219

Sumber : BPS Kabupaten Padang Lawas / Survei Angkatan Kerja Nasional Agustus 2020
Source : BPS-Statistik Of Padang Lawas Regency/ August National Labor Force Survey

Tabel
Table 3.2.4

Penduduk Berumur 15 Tahun Ke Atas yang Bekerja Selama Seminggu yang Lalu Menurut Status Pekerjaan Utama dan Jenis Kelamin di Kabupaten Padang Lawas, 2020
Population 15 Years of Age and Over who Worked During The Previous Week by Main Employment Status and Sex in Padang Lawas Regency, 2020

Status Pekerjaan Utama <i>Main Employment Status</i>	Laki-Laki <i>Male</i>	Perempuan <i>Female</i>	Jumlah <i>Total</i>
(1)	(2)	(3)	(4)
Berusaha sendiri <i>Own account worker</i>	13 509	9 001	22 510
Berusaha dibantu buruh tidak tetap/buruh tidak dibayar <i>Employer assisted by temporary worker/unpaid worker</i>	20 978	14 495	35 473
Berusaha dibantu buruh tetap/buruh dibayar <i>Employer assisted by permanent worker/paid worker</i>	4 364	322	4 686
Buruh/Karyawan/Pegawai/ <i>Employee</i>	16 666	15 139	31 805
Pekerja bebas <i>Casual worker</i>	14 316	3 729	18 045
Pekerja keluarga/tak dibayar <i>Family worker/unpaid worker</i>	11 454	19 109	30 563
Jumlah/Total	81 287	61 795	143 082

Sumber : BPS Kabupaten Padang Lawas / Survei Angkatan Kerja Nasional Agustus 2020
Source : BPS-Statistik Of Padang Lawas Regency/ August National Labor Force Survey

Tabel 3.2.5 Jumlah Penduduk Berumur 15 Tahun Keatas yang bekerja Menurut Kelompok Umur dan Jenis Kelamin di Kabupaten Padang Lawas , 2020
Number of Population Aged 15 Years and Over Who Worked by Age Group and Sex in Padang lawas Regency, 2020

Kelompok Umur <i>Group of Age</i>	Laki-laki <i>Male</i>	Perempuan <i>Female</i>	Jumlah <i>Total</i>
(1)	(2)	(3)	(4)
15-19	6 673	3 801	10 474
20-24	11 449	6 932	18 381
25-29	11 182	7 712	18 894
30-34	10 496	8 441	18 937
35-39	9 427	7 306	16 733
40-44	7 995	7 420	15 415
45-49	7 137	6 878	14 015
50-54	5 283	5 336	10 619
54-59	4 139	3 141	7 280
60+	7 506	4 828	12 334
Padang Lawas	81 287	61 795	143 082

Catatan/Note: BPS Kabupaten Padang Lawas / Survei Angkatan Kerja Nasional Agustus 2020
 Source : BPS-Statistik Of Padang Lawas Regency/ August National Labor Force Survey

Tabel 3.2.6 Jumlah Penduduk Berumur 15 Tahun Keatas yang termasuk Angkatan Kerja menurut Pendidikan Tertinggi yang Ditamatkan Kabupaten Padang Lawas, 2020
Table 3.2.6 Population Aged 15 Years and Over who are Labor Force by Educational Attainment in Padang Lawas Regency, 2020

Pendidikan Tertinggi Yang Ditamatkan Educational Attainment	Laki-laki Male	Perempuan Female	Jumlah Total
(1) ^(*)	(2)	(3)	(4)
1			
2			
3			
4			
5			
6			
Padang Lawas			

Catatan/Note: *) 1. Tidak/Belum Pernah Sekolah/Tidak/Belum Tamat Sd/Sekolah Dasar/No Schooling/Not Yet Completed
 Primary School/Primary School
 2. SMP/Junior High School
 3. SMA/Senior High School
 4. SMK/School Based Management
 5. Diploma I/li/Iii/Diploma I/li/Iii
 6. Diploma Iv/Universitas/Diploma Iv/University

Sumber/Source: BPS Kabupaten Padang Lawas/ BPS-Statistik Of Padang Lawas Regency

Tabel 3.2.7
Table

Jumlah Pencari Kerja yang Terdaftar dan yang Ditempatkan Menurut Jenis Kelamin dan Tingkat Pendidikan di Kabupaten Padang Lawas, 2020
Number of Job Seekers Who Were Registered and Placed by Education Level in Padang Lawas Regency, 2020

Kelompok Umur <i>Group of Age</i>	Terdaftar <i>Registered</i>		Ditempatkan <i>Placement</i>	
	Laki-laki <i>Male</i>	Perempuan <i>Female</i>	Laki-laki <i>Male</i>	Perempuan <i>Female</i>
(1)	(2)	(3)	(4)	(5)
Tidak Sekolah / Never Attend School	-	-	-	-
SD Tidak Tamat / Primary School Not Completed	-	-	-	-
SD Setingkat / Primary School	1	2	-	-
SMTP Umum / General Junior High School	-	-	-	-
ST / Technical Junior High School	-	-	-	-
SMTP Lainnya / Other Junior High School	-	-	-	-
SMTA Umum / General Senior High School	39	29	-	-
STM / Technical Senior High School	-	-	-	-
SMEA / Senior Economic High School	-	-	-	-
SPG / Senior Teaching High School	-	-	-	-
PGSLP / Senior Teaching Junior High School	-	-	-	-
SMOA / Senior Sport High School	-	-	-	-
SPMA / Senior Agriculture High School	-	-	-	-
SMTA Lainnya / Other Senior High School	-	-	-	-
Sarjana Muda / Undergraduate	2	-	-	-
Sarjana Lengkap / Graduate	4	2	-	-
Strata II	-	-	-	-
Padang Lawas	46	33	-	-
2019	88	100		

Catatan/Note: *Data Berdasarkan Kartu Pencari Kerja yang dikeluarkan Dinas Tenaga Kerja Kabupaten Padang Lawas

Sumber/Source: Dinas Tenaga Kerja Kabupaten Padang Lawas

Tabel 3.2.8 Jumlah Pencari Kerja Menurut Jenis Kelamin di Kabupaten Padang Lawas, 2015-2020
Table *Number of Job Seekers by Sex in Padang Lawas Regency, 2015-2020*

Tahun Year	Laki-laki Male	Perempuan Female	Jumlah Total
(1)	(2)	(3)	(4)
2015	52	53	105
2016	66	52	118
2017	102	52	154
2018	99	110	209
2019	88	100	188
2020	46	33	79

Catatan/Note: ...

Sumber/Source: Dinas Tenaga Kerja dan Transmigrasi Kabupaten Padang Lawas

**Tabel
Table 3.2.9**
**Jumlah Realisasi Penyelesaian Pembuatan Akta Kelahiran
Menurut Kecamatan di Kabupaten Padang Lawas, 2020
Number of Actual settlement Making birth Certificates by
Subdistrict in Padang Lawas Regency, 2020**

Kecamatan Subdistrict	Akte Kelahiran / Birth certificates		
	Taraget target	Realisasi realization	Persentase Percentage
(1)	(2)	(3)	(4)
Sosopan	3 976	3 427	86.19
Ulu Barumun	7 035	5 760	81.88
Barumun	21 166	17 292	81.70
Barumun Selatan	3 328	2 709	81.40
Barumun Baru
Lubuk Barumun	8 154	7 086	86.90
Sosa	15 799	12 716	80.49
Ulu Sosa
Sosa Julu
Batang Lubu Sutam	5 063	3 721	73.49
Hutaraja Tinggi	15 589	13 166	84.46
Sosa Timur
Huristak	6 161	5 014	81.38
Barumun Tengah	8 212	6 473	78.82
Aek Nabara Barumun	5 691	4 561	80.14
Sihapas Barumun	2 220	1 888	85.05
Barumun Barat
Padang Lawas	102 394	83 813	81.85
2019	102 630	81 534	79.44

Catatan/Note :
 Sumber : Dinas Kependudukan dan Catatan Sipil Kabupaten Padang Lawas/Population and Civil Registration Agency Padang Lawas Regency

Tabel 3.2.10 **Realisasi Penyaluran Blanko Kartu Tanda Penduduk (KTP) Menurut Kecamatan di Kabupaten Padang Lawas, 2020**
Table **Realization of Distribution of Identification Card form by Subdistrict in Padang Lawas Regency, 2020**

Kecamatan Subdistrict	Penyaluran Blanko KTP / Distribution of ID Card		
	Taraget target	Realisasi realization	Persentase Percentage
(1)	(2)	(3)	(4)
Sosopan	7 445	6 470	86.90
Ulu Barumun	11 013	9 542	86.64
Barumun	36 052	31 129	86.34
Barumun Selatan	5 360	4 754	88.69
Barumun Baru
Lubuk Barumun	12 796	11 340	88.62
Sosa	25 763	22 223	86.26
Ulu Sosa
Sosa Julu
Batang Lubu Sutam	8 032	6 827	85.00
Hutaraja Tinggi	29 117	25 755	88.45
Sosa Timur
Huristak	10 461	8 907	85.14
Barumun Tengah	13 789	11 844	85.89
Aek Nabara Barumun	8 876	7 729	87.08
Sihapas Barumun	3 909	3 373	86.29
Barumun Barat
Padang Lawas	172 613	149 893	86.84
2019	170 740	150 724	88.28

Catatan/Note :
 Sumber : Dinas Kependudukan dan Catatan Sipil Kabupaten Padang Lawas/Population and Civil Registration Agency Padang Lawas Regency

Tabel 3.2.11
Table

Realisasi Penyaluran Blanko Kartu Keluarga (KK) Menurut Kecamatan di Kabupaten Padang Lawas, 2020
Realization of Distribution of Household Registration form by Subdistrict in Padang Lawas Regency, 2020

Kecamatan Subdistrict	Penyaluran Blanko KTP / Distribution of ID Card		
	Taraget target	Realisasi realization	Persentase Percentage
(1)	(2)	(3)	(4)
Sosopan	2 694	2 140	79.44
Ulu Barumun	5 039	4 077	80.91
Barumun	3 757	3 084	82.09
Barumun Selatan	4 975	3 941	79.22
Barumun Baru
Lubuk Barumun	11 486	9 563	83.26
Sosa	3 969	3 164	79.72
Ulu Sosa
Sosa Julu
Batang Lubu Sutam	13 453	10 562	78.51
Hutaraja Tinggi	9 633	7 373	76.54
Sosa Timur
Huristak	3 046	2 219	72.85
Barumun Tengah	2 071	1 553	74.99
Aek Nabara Barumun	3 322	2 560	77.06
Sihapas Barumun	1 412	1 137	80.52
Barumun Barat
Padang Lawas	64 857	51 373	79.21
2019	62 059	56 339	90.78

Catatan/Note :
Sumber : Dinas Kependudukan dan Catatan Sipil Kabupaten Padang Lawas/Population and Civil Registration Agency Padang Lawas Regency



Jumlah dan Persentase Penduduk Miskin



**Jumlah Sekolah, Guru dan Murid Menurut
Tingkat Pendidikan Tahun Ajaran 2019/2020**

	TK/Sederajat	SD/Sederajat	SMP/Sederajat	SMA/Sederajat
SEKOLAH	150	205	81	55
GURU	525	2.044	1.167	981
MURID	6.763	39.325	15.372	12.765

Indeks Kedalaman dan Keparahan Kemiskinan

Indeks Kedalaman Kemiskinan
2019: 1,18
adalah ukuran rata-rata kesenjangan pengeluaran masing-masing penduduk miskin terhadap garis kemiskinan.

Indeks Keparahan Kemiskinan
2019: 0,28
adalah gambaran mengenai penyebaran pengeluaran di antara penduduk miskin.



Jumlah Fasilitas dan Tenaga Kesehatan Tahun 2020

Fasilitas Kesehatan

Rumah Sakit : 2



Puskesmas : 16

Posyandu : 299



Polindes : 44

Tenaga Kesehatan

Dokter : 15



Perawat : 95



Bidan : 546



Ahli Farmasi : 9



PENJELASAN TEKNIS

1. Tidak/belum pernah sekolah adalah mereka yang tidak pernah atau belum pernah terdaftar dan tidak pernah atau belum pernah aktif mengikuti pendidikan di suatu jenjang pendidikan formal. Termasuk juga yang tamat/belum tamat taman kanak-kanak tetapi tidak melanjutkan ke sekolah dasar.
2. Masih bersekolah adalah mereka yang terdaftar dan aktif mengikuti pendidikan formal dan nonformal (Paket A, B, atau C), baik pendidikan dasar, menengah maupun pendidikan tinggi. Bagi mahasiswa yang sedang cuti dianggap masih bersekolah.
3. Tidak bersekolah lagi adalah mereka yang pernah terdaftar dan aktif mengikuti pendidikan di suatu jenjang pendidikan formal dan nonformal (Paket A, B, atau C), tetapi pada saat pencacahan tidak lagi terdaftar dan tidak aktif mengikuti pendidikan.
4. Tamat sekolah adalah menyelesaikan pelajaran yang ditandai dengan lulus ujian akhir pada kelas atau tingkat terakhir suatu jenjang pendidikan di sekolah negeri maupun swasta dengan mendapatkan tanda tamat belajar/ijazah. Seseorang yang belum mengikuti pelajaran pada kelas tertinggi tetapi telah mengikuti ujian akhir dan lulus dianggap tamat sekolah.

TECHNICAL NOTES

1. *Not/never attending school is someone who has never attended or never been registered in a formal education, such as primary, secondary, and tertiary education. Those who just completed kindergarten are considered as never attended school.*
2. *Attending school is someone who is currently attending primary, secondary, or tertiary education, including package A, package B, or package C. College student who postpones his/her study is considered as attending school.*
3. *Not attending school anymore is someone who had enrolled and participated in formal and non-formal education in the past including package A, package B, or package C, but currently does not attend school.*
4. *Completed particular level of education is someone who has completed particular level of education in private or public school and accepting graduation certificate. Someone who has never attended the highest grade but passed the final exam is considered as completed particular level of education.*

5. Dapat membaca dan menulis artinya dapat membaca dan menulis kata-kata/kalimat sederhana dengan suatu aksara tertentu.
 6. Jalur Pendidikan di Indonesia terdiri atas 1) pendidikan formal, 2) pendidikan nonformal, dan 3) pendidikan informal yang ketiganya dapat saling melengkapi dan memperkaya (Undang-Undang No. 20 Tahun 2013 tentang Sistem Pendidikan Nasional).
 7. Jenjang Pendidikan Formal terdiri atas pendidikan dasar, pendidikan menengah, dan pendidikan tinggi. Jenis pendidikan yang diajarkan mencakup pendidikan umum, kejuruan, akademik, profesi, vokasi, keagamaan, dan khusus.
 - a. Pendidikan Dasar berbentuk Sekolah Dasar (SD) dan Madrasah Ibtidaiyah (MI) atau bentuk lain yang sederajat serta Sekolah Menengah Pertama (SMP) dan Madrasah Tsanawiyah (MTs), atau bentuk lain yang sederajat.
 - b. Pendidikan Menengah berbentuk Sekolah Menengah Atas (SMA), Madrasah Aliyah (MA), Sekolah Menengah Kejuruan (SMK), dan Madrasah Aliyah Kejuruan (MAK), atau bentuk lain yang sederajat.
 - c. Pendidikan Tinggi merupakan jenjang pendidikan setelah
5. *Able to read and write is the ability to read and write at least a simple sentence in any letter of alphabets.*
 6. *The Education System in Indonesia consists of 1) a formal education, 2) non-formal education, and 3) informal education that all three can be complementary and enriching (Law No. 20 Year 2013 about The National Education System).*
 7. *The Formal Education Level consists of primary education, secondary education, and high education. The kind of education that taught consists of general education, vocational, academic, professional, religious, and specific education.*
 - a. *The Primary Education consists of Elementary School and Islamic Elementary School or other equivalent forms and Junior High School and MTs, or other equivalent forms.*
 - b. *The Secondary Education consists of the senior high school, MA, Vocational School, and Vocational Madrasah Aliyah, or other equivalent forms.*
 - c. *The High Education consists of the education level after the*

pendidikan menengah yang mencakup program pendidikan diploma, sarjana, magister, spesialis, dan doktor yang diselenggarakan oleh perguruan tinggi. Perguruan tinggi dapat berbentuk akademi, politeknik, sekolah tinggi, institut, atau universitas.

8. Rumah Sakit adalah tempat pemeriksaan dan perawatan kesehatan, biasanya berada di bawah pengawasan dokter/tenaga medis, yang melayani penderita yang sakit untuk berobat rawat jalan atau rawat inap.
 9. Rumah Sakit Bersalin adalah rumah sakit khusus untuk persalinan, dilengkapi pelayanan spesialis pemeriksaan kehamilan, persalinan, rawat inap dan rawat jalan ibu dan anak yang berada di bawah pengawasan dokter spesialis kandungan.
 10. Rumah Bersalin adalah sarana pelayanan kesehatan dengan izin sebagai rumah bersalin, dilengkapi pelayanan pemeriksaan kehamilan, persalinan serta pemeriksaan ibu dan anak yang berada di bawah pengawasan bidan senior.
 11. Poliklinik adalah sarana kesehatan yang dipakai untuk pelayanan berobat jalan, biasanya berada di bawah pengawasan dokter/tenaga medis.
 12. Puskesmas (Pusat Kesehatan Masyarakat) adalah unit
8. *Hospital is a place for health check, usually controlled/supervised by doctors/medical personnel to serve the ill patients to get outpatient or inpatient treatment services.*
 9. *Maternity Hospital is a specialized hospital for childbirth, has specialist inspection service to pregnancy, childbirth, hospitalization and outpatient for mothers and children that is under the supervision of an obstetrician.*
 10. *Maternity House is health care facility with a license as a maternity house, equipped with prenatal care, childbirth and examination of mothers and children which is under the supervision of a senior midwife.*
 11. *Polyclinic is a health facility in which to get outpatient services, usually under the control of doctor/medical personnel.*
 12. *Public Health Center is technical implementation unit of regency*

pelaksana teknis dinas kesehatan kabupaten/ kota yang mempunyai fungsi utama sebagai penyelenggara pelayanan kesehatan tingkat pertama. Wilayah kerja puskesmas maksimal adalah satu kecamatan dan untuk dapat menjangkau wilayah kerjanya, puskesmas mempunyai jaringan pelayanan yang meliputi unit Puskesmas Pembantu (Pustu), unit Puskesmas Keliling (Puskel), dan unit bidan desa/komunitas (Peraturan Menteri Kesehatan RI No. 75 Tahun 2014 Tentang Pusat Kesehatan Masyarakat).

13. Apotek adalah suatu tempat tertentu yang digunakan untuk melakukan pekerjaan kefarmasian, dan penyaluran/ penjualan obat atau bahan farmasi dan perbekalan kesehatan lainnya kepada masyarakat yang dikelola oleh tenaga apoteker (Peraturan Menteri Kesehatan RI No. 1332 Tahun 2002 Tentang Perubahan Atas Peraturan Menteri Kesehatan RI No. 922/MENKES/PER/X/1993 Tentang Ketentuan dan Tata Cara Pemberian Izin Apotek).
14. Imunisasi adalah memasukkan kuman atau racun penyakit tertentu yang sudah dilemahkan (vaksin) ke dalam tubuh dengan cara disuntik atau diminum (diteteskan dalam mulut) dengan maksud agar terjadi kekebalan tubuh terhadap penyakit tersebut.

health department that have the primary function as a first-level health care providers. The working area standard of public health center is one Subdistrict and to reach their working areas, public health centers have a service network covering subsidiary of public health center, mobile public health center units, and midwife units (Regulation of the Minister of Health of Indonesia Number 75 Year 2014 about Public Health Center).

13. *Pharmacy is a specific place that is used for pharmaceutical jobs, and distribution/sale of drugs/ pharmaceuticals and other medical supplies to people that are administered by trained pharmacist (Regulation of the Minister of Health of Indonesia Number 1332 Year 2002 about the Changes of Regulation of the Minister of Health of Indonesia Number 922/MENKES/PER/X/1993 about Pro-vision and Procedures for Administration of Licensed Pharmacies).*
14. *Immunization is putting enervated microbe of a certain disease into human body by injection or drinking (dropping into mouth) to make the body immune to that disease.*

15. Keluhan kesehatan adalah keadaan seseorang yang mengalami gangguan kesehatan atau kejiwaan, baik karena penyakit akut, penyakit kronis, kecelakaan, kriminal, atau hal lain.
16. Mengobati sendiri adalah upaya oleh anggota rumah tangga/ keluarga dengan melakukan pengobatan sendiri tanpa datang ke tempat fasilitas kesehatan atau memanggil dokter/petugas kesehatan ke rumahnya (misal minum obat modern, jamu, kerokan, kompres, kop, pijat) agar sembuh atau menjadi lebih ringan keluhan kesehatannya.
17. Angka penemuan kasus tuberkulosis adalah jumlah kasus baru tuberkulosis (TB) dan kasus TB yang didiagnosis kambuh yang diobati dalam program penanggulangan TB nasional dan dilaporkan kepada WHO, dibagi dengan perkiraan WHO terhadap jumlah kasus insiden tuberkulosis pada tahun yang sama, dinyatakan sebagai persentase.
18. Angka keberhasilan pengobatan tuberkulosis smear positive/Basil Tahan Asam (BTA) positif adalah proporsi (dinyatakan sebagai persentase) kasus TB BTA positif yang terdaftar di bawah program pengendalian TB nasional pada tahun tertentu yang dinyatakan berhasil menyelesaikan pengobatan. Dengan atau tanpa bukti bakteriologi keberhasilan ("sembuh" dan "menyelesaikan
15. *Health complaint is a condition where a person has health or mental problems because of acute illness, chronically illness, accident, crimes, or others.*
16. *Self treatment is an effort of household members/family to have a health treatment by themselves without visiting health facilities or a doctor/health personnel (for instance, by taking modern medicine, herb medicine, chief with a coin, compress, cupping suction, massage) in order to recover from illness or reduce the health complaint.*
17. *The case detection rate for all forms of tuberculosis is the number of new and replase tuberculosis cases diagnosed and treated in national tuberculosis control programmes and notified to WHO, divided by WHO's estimate of the number of incident tuberculosis cases for the same year, expressed as a percentage.*
18. *The treatment success rate for new pulmonary smear-positive tuberculosis cases is the proportion (expressed as a percentage) of new smear-positive tuberculosis cases registered under a national tuberculosis control programme in a given year that succesfully completed treatment. With or without bacteriological evidence of succes ("cured" and "treatment completed" respectively).*

- pengobatan" masing-masing).
19. Kasus kumulatif AIDS adalah kumulatif kasus AIDS sampai dengan referensi waktu tertentu.
 20. BCG (*Bacillus Calmette Guerin*) merupakan vaksinasi untuk mencegah penyakit TBC, diberikan pada bayi baru lahir atau anak, dengan suntikan pada kulit pangkal lengan atas. Bekas suntikan kemudian akan membentuk tonjolan kecil jaringan parut pada kulit lengan atas. Suntikan BCG diberikan kepada anak sebanyak 1 kali.
 21. DPT (*Difteri, Pertusis, Tetanus*) merupakan vaksin untuk mencegah penyakit Difteri, Pertusis, dan Tetanus yang diberikan pada bayi berumur 3 bulan ke atas, dengan suntikan pada paha, diulang 1 bulan dan 2 bulan kemudian, sehingga suntikan imunisasi DPT lengkap pada balita berjumlah 3 kali (kadang-kadang selang waktu antar suntikan bisa lebih dari 1 bulan).
 22. Luas lantai adalah luas lantai yang ditempati dan digunakan untuk keperluan sehari-hari (sebatas atap).
 23. Air leding adalah sumber air yang berasal dari air yang telah melalui proses penjernihan dan penyehatan sebelum dialirkan kepada konsumen melalui instalasi berupa saluran air. Sumber air ini biasanya diusahakan oleh PAM/PDAM/
19. *Cummulative AIDS case is cummulative AIDS cases with reference to a particular time.*
 20. *BCG (Bacillus Calmette Guerin) is a vaccine to prevent TBC disease, given to newborns or children, by injection at the base of the skin of the upper arm. Injection site will form little bumps of scar tissue in the skin of the upper arm. BCG injections given to children 1 times.*
 21. *DPT (Diphtheria, Pertussis, Tetanus) is a vaccine to prevent the diphtheria, pertussis, and tetanus disease, given to infants aged 3 months and above, with a shot in the thigh, repeated one month and two months later, so that the complete DPT immunization shots at toddler totaling 3 times (sometimes the time interval between injections can be more than 1 month).*
 22. *Floor area is the total area which is occupied and utilized daily.*
 23. *Pipe water is a water source that comes from water that has been through a process of purification and sanitation before distribute to consumers through an instalation of water lines. This water source is usually distributed by PAM/PDAM/ BPAM. This include a pipe water*

- BPAM. Termasuk dalam hal ini air leding yang didapat secara eceran.
24. Sumur terlindung adalah air yang berasal dari dalam tanah yang digali dan lingkaran sumur tersebut dilindungi oleh tembok paling sedikit 0,8 meter di atas tanah dan 3 meter ke bawah tanah, serta ada lantai semen sejauh 1 meter dari lingkaran sumur.
 25. Status penguasaan bangunan tempat tinggal milik sendiri adalah jika tempat tinggal tersebut pada waktu pencacahan betul-betul sudah milik kepala rumah tangga atau salah seorang anggota rumah tangga. Rumah yang dibeli secara angsuran melalui kredit bank atau rumah dengan status sewa beli dianggap rumah milik sendiri.
 26. Peristiwa tindak pidana yang dilaporkan ialah setiap peristiwa yang diterima kepolisian dari laporan masyarakat, atau peristiwa dimana pelakunya tertangkap tangan oleh kepolisian.
 27. Jumlah tindak pidana menggambarkan jumlah kasus tindak pidana yang terjadi pada kurun waktu tertentu.
 28. Resiko penduduk terjadi tindak pidana per 100.000 penduduk = $\frac{\text{Jumlah tindak pidana tahun } t}{\text{Jumlah penduduk tahun } t} \times 100.000$
Resiko penduduk terjadi tindak pidana per 100.000 penduduk
- that sold at retail.*
24. *Protected wells is water that comes from the soil were excavated and the circumference of the well was protected by walls at least 0.8 meters above ground and 3 meters underground, and cement floor as far as 1 meter from the well circumference.*
 25. *Own ownership property status is a status of dwelling occupied belongs to the head of household or one of the household member. Houses bought through bank credit or houses with leasing status were also categorized as an own property.*
 26. *Reported crime incidence includes all criminal cases reported and received by police office, and all crimes caught by police.*
 27. *Crime total refers to the number of criminal cases occurring during a given period.*
 28. *Crime rate = $\frac{\text{Number of criminal cases year } t}{\text{Total population year } t} \times 100.000$
Crime rate indicates the probability of population exposed to risk of*

mengindikasikan peluang penduduk berisiko terkena tindak pidana. Biasanya dinyatakan dalam setiap 100.000 penduduk.

29. Selang waktu terjadi tindak pidana tahun t
 $= 365 \times 24 \times 60 \times 60$ Jumlah tindak pidana tahun t \times (detik)
 Selang waktu terjadi tindak pidana tahun t mengindikasikan selang waktu terjadinya satu tindak kejahatan dengan kejahatan yang lain.

30. Persentase penyelesaian tindak pidana

$= \frac{\text{Jumlah tindak pidana yang diselesaikan}}{\text{Jumlah peristiwa tindak pidana yang dilaporkan}} \times 100\%$

Persentase penyelesaian peristiwa tindak pidana menyatakan persentase penyelesaian tindak pidana oleh polisi. Suatu tindak pidana dinyatakan sebagai kasus yang selesai di tingkat kepolisian, apabila: 1. berkas perkaranya sudah siap untuk diserahkan atau telah diserahkan kepada kejaksaan; 2. dalam hal delik aduan, pengaduannya dicabut dalam tenggang waktu yang telah ditentukan menurut undang-undang; 3. telah diselesaikan oleh kepolisian berdasarkan azas *plichmatigheid* (kewajiban berdasarkan kewenangan hukum); 4. kasus yang dimaksud tidak termasuk kompetensi kepolisian; 5. tersangka meninggal dunia; 6. kasus kadaluwarsa.

crime, expressed in every 100,000 people.

29. *Crime clock*
 $= 365 \times 24 \times 60 \times 60$ Number of criminal cases year t \times (second)
Crime clock indicates the time interval of occurrence between one crime to another crime.

30. *Crime clearance rate*

$= \frac{\text{Numbered of cleared criminal cases}}{\text{Number of reported criminal cases}} \times 100\%$

*Crime clearance rate refers to percentage of crime clearance by police. A criminal case is categorized as a cleared case by police, if: 1. All documents are ready to submit or already submitted to justice court; 2. In the case of attense that warrants complaint, the complaint was withdraw within a given period state in the law; 3. The case was cleared by police based on the principle of *plichmatigheid* (obligation on the basis of law outhority); 4. The case was not the responsibility of police office; 5. The suspect died; 6. The case was out of date*

31. Bencana Alam adalah peristiwa atau serangkaian peristiwa yang mengancam dan mengganggu kehidupan / penghidupan masyarakat yang disebabkan oleh faktor alam antara lain berupa gempa bumi, tsunami, gunung meletus, banjir, kekeringan, angin topan, dan tanah longsor sehingga mengakibatkan kerugian materi maupun non-materi.
32. Korban meninggal adalah orang yang dilaporkan tewas atau meninggal dunia akibat bencana.
33. Korban hilang adalah orang yang dilaporkan hilang atau tidak ditemukan atau tidak diketahui keberadaannya setelah terjadi bencana.
34. Korban luka/sakit adalah orang yang mengalami luka-luka atau sakit, dalam keadaan luka ringan, luka sedang maupun luka parah/berat, baik yang berobat jalan maupun rawat inap.
35. Rusak Berat adalah kriteria kerusakan yang mengakibatkan bangunan roboh atau sebagian besar komponen struktur rusak.
36. Rusak sedang adalah kriteria kerusakan yang mengakibatkan sebagian kecil komponen struktur rusak, dan komponen penunjang rusak namun bangunan masih tetap berdiri.
37. Rusak ringan adalah kriteria kerusakan yang mengakibatkan sebagian komponen struktur retak (struktur masih bisa
31. *Natural Disaster is an event or series of events that threaten and disrupt the lives and livelihoods caused by natural factors such as: earthquake, tsunami, volcanic eruption, flood, flash flood, drought, typhoon/ cyclone, and landslide so it can lead to result in loss of material and non-material.*
32. *Fatality is a person reported killed or death in the wake of a disaster.*
33. *Missing person is a person reported missing or who cannot be located or who cannot be accounted for in the wake of a disaster.*
34. *Casualty is a person suffering injury or illness, in a state of light injury, moderate injury, or heavy injury, which in undergoing treatment as either an outpatient or inpatient.*
35. *Severely damaged is the criteria of damage that resulted most buildings collapsed or damaged its structural components.*
36. *Damaged is the criteria of damage that resulted defective fraction of structural components and supporting components damaged, but the building still stands.*
37. *Lightly damaged is the criteria of damage that resulted partially cracked structural components, but the structure still can be used and*

- digunakan) dan bangunan masih tetap berdiri.
38. Untuk mengukur kemiskinan, BPS menggunakan konsep kemampuan memenuhi kebutuhan dasar (basic needs approach). Dengan pendekatan ini, kemiskinan dipandang sebagai ketidakmampuan dari sisi ekonomi untuk memenuhi kebutuhan dasar makanan dan bukan makanan yang diukur dari sisi pengeluaran. Metode yang digunakan adalah menghitung Garis Kemiskinan (GK), yang terdiri dari dua komponen yaitu Garis Kemiskinan Makanan (GKM) dan Garis Kemiskinan NonMakanan (GKNM). Penghitungan Garis Kemiskinan dilakukan secara terpisah untuk daerah perkotaan dan perdesaan.
39. Penduduk miskin adalah penduduk yang memiliki rata-rata pengeluaran per kapita per bulan di bawah Garis Kemiskinan.
40. Garis Kemiskinan Makanan (GKM) merupakan nilai pengeluaran kebutuhan minimum makanan yang disetarakan dengan 2.100 kkalori per kapita per hari. Garis Kemiskinan Non-Makanan (GKNM) adalah kebutuhan minimum untuk perumahan, sandang, pendidikan, kesehatan, dan kebutuhan dasar lainnya.
41. Ukuran Kemiskinan
- Head Count Index (HCI-P0) adalah persentase penduduk miskin yang berada di bawah
- the building still stands.*
38. *To measure poverty, BPS-Statistics Indonesia has used the concept of basic needs approach. Therefore, poverty is viewed as economic inability to fulfill food and nonfood basic needs which are measured by consumption/expenditure. The method used is calculating poverty line, which consists of two components that are Food Poverty Line (FPL) and Non-Food Poverty Line (NFPL). The poverty line was calculated separately for urban and rural areas.*
39. *A person whose expenditure per capita per month is below the poverty line is considered to be poor.*
40. *The Food Poverty Line refers to the daily minimum requirement of 2,100 kcal per capita per day. The Non-Food Poverty Line refers to the minimum requirement for household necessities for clothing, education, health, and other basic individual needs.*
41. *Poverty Measures*
- Head Count Index (HCI-P0) simply measures the percentage of the population that is counted as*

Garis Kemiskinan (GK).

b. Indeks Kedalaman Kemiskinan (PovertyGapIndex-P1) merupakan ukuran rata-rata kesenjangan pengeluaran masing-masing penduduk miskin terhadap garis kemiskinan. Semakin tinggi nilai indeks, semakin jauh rata-rata pengeluaran penduduk dari garis kemiskinan.

c. Indeks Keparahan Kemiskinan (Poverty Severity Index-P2) memberikan gambaran mengenai penyebaran pengeluaran di antara penduduk miskin. Semakin tinggi nilai indeks, semakin tinggi ketimpangan pengeluaran di antara penduduk miskin.

Foster-Greer-Thorbecke (1984) merumuskan suatu ukuran yang digunakan untuk mengukur tingkat kemiskinan sebagai berikut:

dimana:

$a=0, 1, 2$

z =Garis kemiskinan

y =Rata-rata pengeluaran perkapita sebulan penduduk yang berada di bawah garis kemiskinan ($i=1,2,\dots,q$), $y < z$

q = Banyaknya penduduk yang berada di bawah

poor, often denoted by P_0 .

b. Poverty Gap Index-P1 measures the extent to which individuals fall below the poverty line (the poverty gaps) as a proportion of the poverty line. Higher value of the index shows that the gap between average expenditure of the poor and the poverty line is wider.

c. Poverty Severity Index-P2 describes inequality among the poor. This is simply a weighted sum of poverty gaps (as a proportion of the poverty line), where the weights are the proportionate poverty gaps themselves. Hence, by squaring the poverty gap index, the measure implicitly puts more weight on observations that fall well below the poverty line. Higher value of the index shows that inequality among the poor is higher.

Foster-Greer-Thorbecke (1984 developed poverty measures that may be written as:

where:

$a=0, 1, 2$

z =the poverty line

y_i =Average expenditure per capita per month of the poor ($i=1,2,\dots,q$), $y_i < z$

q =the number of poor n =the total population

garis kemiskinan

n =Jumlah penduduk

Jika $a=0$, diperoleh Head Count Index (P0), jika $a=1$ diperoleh indeks kedalaman kemiskinan (Poverty Gap Index-P1) dan jika $a=2$ disebut indeks keparahan kemiskinan (Poverty Severity Index- P2).

If $a=0$ is obtained Head Count Index (P0), if $a=1$ is obtained Poverty Gap Index-P1 , and if $a=2$ is obtained Poverty Severity Index-P2

42. Indeks Pembangunan Manusia (IPM) menjelaskan bagaimana penduduk dapat mengakses hasil pembangunan dalam memperoleh pendapatan, kesehatan, pendidikan dan sebagainya. IPM diperkenalkan oleh UNDP pada tahun 1990 dan dipublikasikan secara berkala dalam laporan tahunan Human Development Report (HDR). IPM dibentuk oleh 3 (tiga) dimensi dasar: Umur panjang dan hidup sehat; pengetahuan; dan standar hidup layak.
42. *The Human Development Index (HDI) explains how people can access development results in obtaining income, health, education and so forth. HDI was introduced by United Nations Development Programme (UNDP) in 1990 and published periodically in the annual report of the Human Development Report. HDI was formed by three basic dimensions: a long and healthy life; knowledge; and a decent standard of living.*

ULASAN**DESCRIPTION**

Angka Partisipasi Kasar (APK) terbesar 2020 di Kabupaten Padang Lawas terdapat pada jenjang pendidikan Sekolah Dasar, dimana pada jenjang tersebut terdapat 109,67 Sedangkan APK terkecil terdapat pada jenjang pendidikan Perguruan Tinggi dengan persentase sebesar 15,85. Selanjutnya, Angka Partisipasi Murni (APM) terbesar juga berada pada tingkat pendidikan Sekolah Dasar yakni sebesar 98,98, sedangkan APM terkecil terdapat pada jenjang pendidikan Perguruan Tinggi yakni sebesar 15,85

Kesehatan

Rumah sakit yang terdapat di Kabupaten Padang Lawas berjumlah 2 buah yang berlokasi di pusat kabupaten, yakni di Kecamatan Barumon. Fasilitas kesehatan terbanyak yang dimiliki oleh Kabupaten Padang Lawas adalah Posyandu dengan jumlah sebanyak 343 bangunan.

Untuk tenaga kesehatan, tenaga kebidanan merupakan tenaga kesehatan yang paling banyak jumlahnya di Kabupaten Padang Lawas yakni sebanyak 693 orang, sedangkan tenaga kesehatan yang paling sedikit jumlahnya adalah tenaga kesehatan lingkunagan dan ahli teknologi laboratorium yang hanya berjumlah 14 orang.

Pada tahun 2020, penyakit Influenza merupakan penyakit yang paling banyak terjadi di Kabupaten Padang Lawas, disusul oleh penyakit

The largest Gross Enrollment Rate (GER) 2020 in Padang Lawas Regency are in primary school level where 109.67 While the smallest GER are in college level with total percentage about 15.85. Then, the largest Net Enrollment Rate (NER) is also in primary school level which is 98,98, while the smallest NER founded in college level which is 15.85.

Health

Number of hospital in Padang Lawas Regency are 2 which located in the central of the regency, Barumon Subdistrict. The most medical facility that Padang Lawas Regency have are Posyandu with 343 building totally.

For health personnel, wifery personnel is the largest personnel in Padang Lawas Regency which consist of 693 people, while the smallest health personnel are Envirolmental Health worker and medical laboratory technician personnel which only about 14 people.

In 2020, Influenza is the disesase which have the most cases in Padang Lawas Regency, then Other Acute Infection of Respiration and Diarrhea.

Infeksi Akut Lain Pernafasan Atas dan Diare. Hal ini dapat dipengaruhi oleh perubahan cuaca yang cukup ekstrim terjadi di Kabupaten Padang Lawas, baik dalam 1 hari maupun antar hari.

Agama

Pada tahun 2020, jumlah penduduk Kabupaten Padang Lawas yang berangkat naik haji berjumlah 399 orang, dengan rincian laki-laki sebanyak 174 orang dan perempuan sebanyak 225 orang. Sedangkan jumlah penduduk Kabupaten Padang Lawas yang pulang dari haji ada sebanyak 399 orang, dengan rincian 174 orang laki-laki dan perempuan sebanyak 225 orang.

This case could be affected by extreme weather change happened in Padang Lawas Regency, whether in 1 day or between days.

Religion

In 2020, the number of population in Padang Lawas Regency that departed for hajj are 399 people, which consist of 174 male and 225 female. While the number of population in Padang Lawas Regency that arrive after hajj are 399 people, which consist of 174 male and 255 female.

Gambar 4.1

Angka Partisipasi Murni (APM) dan Angka Partisipasi Kasar (APK)
Menurut Jenjang Pendidikan di Kabupaten Padang Lawas 2019 dan
2020

*Net Participation Rates and Gross Participation Rates by Educational
Level in Padang Lawas Regency, 2019 and 2020*

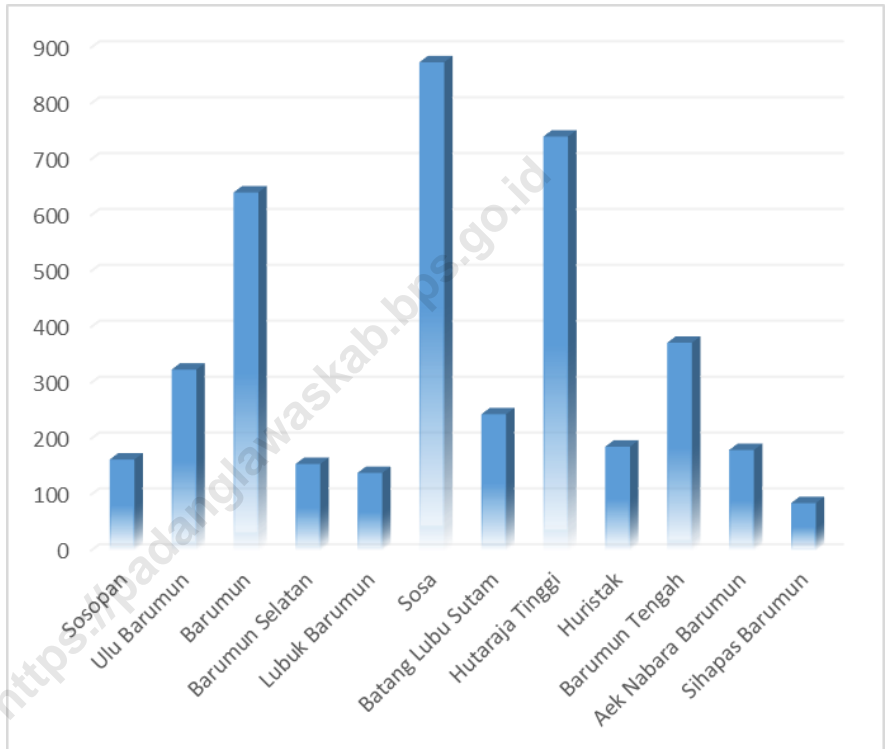


Sumber/Source: BPS, Survei Sosial Ekonomi Nasional (Susenas)/BPS-
Statistics Indonesia, National Socioeconomic Survey

Gambar 4.2

Jumlah Bayi Lahir Menurut Kecamatan di Kabupaten Padang Lawas,
2020

*Number of Infant Born by Subdistrict in Padang Lawas Regency,
2020*



Sumber/Source: Dinas Kesehatan Kabupaten Padang Lawas)/Health Agency of Padang Lawas Regency

4.1 PENDIDIKAN EDUCATION

Tabel 4.1.1 Jumlah Sekolah, Guru, dan Murid Taman Kanak-Kanak (TK) di Bawah Kementerian Pendidikan dan Kebudayaan Menurut Kecamatan, 2020/2021
Number of Schools, Teachers, and Pupils in Kindergarten Under The Ministry of Education and Culture by Subdistrict, 2020/2021

Kecamatan Subdistrict	Sekolah / School		
	Negeri/Public	Swasta/Private	Jumlah/Total
(1)	(2)	(3)	(4)
Sosopan	-	5	5
Ulu Barumun	-	5	5
Barumun	3	19	22
Barumun Selatan	-	1	1
Barumun Baru	-	-	-
Lubuk Barumun	-	6	6
Sosa	-	15	15
Uu Sosa	-	-	-
Sosa Julu	-	-	-
Batang Lubu Sutam	-	2	2
Hutaraja Tinggi	-	20	20
Sosa Timur	-	-	-
Huristak	2	5	7
Barumun Tengah	-	6	6
Aek Nabara Barumun	-	7	7
Sihapas Barumun	-	2	2
Barumun Barat	-	-	-
Padang Lawas	5	93	98

Lanjutan Tabel/*Continued Table 4.1.1*

Kecamatan Subdistrict	Guru/Teachers		
	Negeri/Public	Swasta/Private	Jumlah/Total
(1)	(5)	(6)	(7)
Sosopan	-	15	15
Ulu Barumun	-	13	13
Barumun	15	58	73
Barumun Selatan	-	3	3
Barumun Baru	-	-	-
Lubuk Barumun	-	14	14
Sosa	-	52	52
Ulu Sosa	-	-	-
Sosa Julu	-	-	-
Batang Lubu Sutam	-	5	5
Hutaraja Tinggi	-	66	66
Sosa Timur	-	-	-
Huristak	11	9	20
Barumun Tengah	-	24	24
Aek Nabara Barumun	-	23	23
Sihapas Barumun	-	5	5
Barumun Barat	-	-	-
Padang Lawas	26	287	313

Lanjutan Tabel/*Continued Table* 4.1.1

Kecamatan Subdistrict	Murid/ Pupils		
	Negeri/Public	Swasta/Private	Jumlah/Total
(1)	(8)	(9)	(10)
Sosopan	-	185	185
Ulu Barumon	-	181	181
Barumon	179	980	1 159
Barumon Selatan	-	62	62
Barumon Baru	-	-	-
Lubuk Barumon	-	178	178
Sosa	-	678	678
Ulu Sosa	-	-	-
Sosa Julu	-	-	-
Batang Lubu Sutam	-	70	70
Hutaraja Tinggi	-	947	947
Sosa Timur	-	-	-
Huristak	174	142	316
Barumon Tengah	-	293	293
Aek Nabara Barumon	-	237	237
Sihapas Barumon	-	58	58
Barumon Barat	-	-	-
Padang Lawas	353	4 011	4 364

Catatan/Note: ¹ Jumlah guru termasuk kepala sekolah dan guru/*The total of teachers including headmaster and teacher*
 Sumber/Source: Kementerian Pendidikan dan Kebudayaan, data semester ganjil 2020/ Ministry of Educations and Culture, 2020 odd semester data

Tabel
Table 4.1.2

**Jumlah Sekolah, Guru, dan Murid Raudatul Athfal (RA)
di Bawah Kementerian Agama Menurut Kecamatan,
2019/2020**
*Number of Schools, Teachers, and Pupils in Raudatul Athfal
(RA) Under The Ministry of Religious Affairs by Subdistrict,
2019/2020*

Kecamatan Subdistrict	Sekolah/Schools	Guru/Teachers	Murid/Pupils
(1)	(2)	(3)	(4)
Sosopan	9	40	374
Ulu Barumun	4	13	138
Barumun	3	12	90
Barumun Selatan	-	-	-
Barumun Baru	-	-	-
Lubuk Barumun	4	17	184
Sosa	4	9	120
Ulu Sosa	-	-	-
Sosa Julu	-	-	-
Batang Lubu Sutam	1	5	62
Hutaraja Tinggi	8	29	299
Sosa Timur	-	-	-
Huristak	5	21	298
Barumun Tengah	8	46	598
Aek Nabara Barumun	5	17	202
Sihapas Barumun	1	3	34
Barumun Barat	-	-	-
Padang Lawas	52	212	2 399

Catatan/Note: ...

Sumber/Source: Kementerian Agama, EMIS, data semester ganjillaporan sampai dengan 15 Maret 2020/ Ministry of Religious Affairs, EMIS, odd semester report data up to March 15th, 2020

Tabel
Table 4.1.3

**Jumlah Sekolah, Guru, dan Murid Sekolah Dasar (SD)
di Bawah Kementerian Pendidikan dan Kebudayaan
Menurut Kecamatan di Kabupaten Padang Lawas,
2019/2020 dan 2020/2021**

***Number of Schools, Teachers, and Pupils in Primary Schools
Under The Ministry of Education and Culture by Subdistrict
in Padang Lawas Regency, 2019/2020 dan 2020/2021***

Kecamatan Subdistrict	Sekolah/Schools					
	Negeri/Public		Swasta/Private		Jumlah/Total	
	2019/2020	2020/2021	2019/2020	2020/2021	2019/2020	2020/2021
(1)	(2)	(3)	(4)	(5)	(6)	(7)
Sosopan	12	12	-	-	12	12
Ulu Barumon	14	14	-	-	14	14
Barumon	29	29	4	4	33	33
Barumon Selatan	7	7	-	-	7	7
Barumon Baru	*	-	*	-	-	-
Lubuk Barumon	15	15	-	-	15	15
Sosa	23	23	3	3	26	26
Ulu Sosa	*	-	*	-	-	-
Sosa Julu	*	-	*	-	-	-
Batang Lubu Sutam	9	9	-	-	9	9
Hutaraja Tinggi	25	25	3	3	28	28
Sosa Timur	*	-	*	-	-	-
Huristak	14	15	-	-	14	15
Barumon Tengah	18	18	-	-	18	18
Aek Nabara Barumon	10	10	-	-	10	10
Sihapas Barumon	5	5	-	-	5	5
Barumon Barat	*	-	*	-	-	-
Padang Lawas	181	182	10	10	191	192

Lanjutan Tabel/*Continued Table 4.1.3*

Kecamatan Subdistrict	Guru/Teacher					
	Negeri/Public		Swasta/Private		Jumlah/Total	
	2019/2020	2020/2021	2019/2020	2020/2021	2019/2020	2020/2021
(1)	(8)	(9)	(10)	(11)	(12)	(13)
Sosopan	135	91	-	-	135	91
Ulu Barumun	159	140	-	-	159	140
Barumun	412	397	39	56	451	453
Barumun Selatan	81	57	-	-	81	57
Barumun Baru	-	-	-	-	-	-
Lubuk Barumun	173	117	-	-	173	117
Sosa	274	251	30	30	304	281
Ulu Sosa	-	-	-	-	-	-
Sosa Julu	-	-	-	-	-	-
Batang Lubu Sutam	105	83	-	-	105	83
Hutaraja Tinggi	277	230	27	27	304	257
Sosa Timur	-	-	-	-	-	-
Huristak	146	120	-	-	146	120
Barumun Tengah	200	157	-	-	200	157
Aek Nabara Barumun	95	70	-	-	95	70
Sihapas Barumun	49	51	-	-	49	51
Barumun Barat	-	-	-	-	-	-
Padang Lawas	2 106	1 764	96	113	2 202	1 877

Lanjutan Tabel/*Continued Table* 4.1.3

Kecamatan Subdistrict	Murid/Student					
	Negeri/Public		Swasta/Private		Jumlah/Total	
	2019/2020	2020/2021	2019/2020	2020/2021	2019/2020	2020/2021
(1)	(14)	(15)	(16)	(17)	(18)	(19)
Sosopan	1 539	1 456	-	-	1 539	1 456
Ulu Barumun	2 197	2 219	-	-	2 197	2 219
Barumun	6 936	6 661	522	755	7 458	7 416
Barumun Selatan	987	985	-	-	987	985
Barumun Baru	-	-	-	-	-	-
Lubuk Barumun	3 262	3 266	-	-	3 262	3 266
Sosa	5 484	5 302	369	403	5 853	5 705
Ulu Sosa	-	-	-	-	-	-
Sosa Julu	-	-	-	-	-	-
Batang Lubu Sutam	2 032	1 927	-	-	2 032	1 927
Hutaraja Tinggi	5 691	5 570	533	570	6 224	6 140
Sosa Timur	-	-	-	-	-	-
Huristak	2 296	2 290	-	-	2 296	2 290
Barumun Tengah	3 104	3 026	-	-	3 104	3 026
Aek Nabara Barumun	1 576	1 577	-	-	1 576	1 577
Sihapas Barumun	694	678	-	-	694	678
Barumun Barat	-	-	-	-	-	-
Padang Lawas	35 798	34 957	1 424	1 728	37 222	36 685

Catatan/Note:

Sumber/Source: Kementerian Pendidikan dan Kebudayaan, Sistem Data Pokok Pendidikan, data semester ganjil/ Ministry of Educations and Culture, Basic Education Data System, odd semester

Tabel 4.1.4 **Jumlah Sekolah, Guru, dan Murid Madrasah Ibtidaiyah (MI) di Bawah Kementerian Agama Menurut Kecamatan di Kabupaten Padang Lawas, 2019/2020**
Number of School, Teacher, and Student in Madrasah Ibtidaiyah (MI) Under The Ministry of Religion by Sub District in Padang Lawas Regency, 2019/2020

Kecamatan Subdistrict	Sekolah / School		
	Negeri/Public	Swasta/Private	Jumlah/Total
(1)	(2)	(3)	(4)
Sosopan	-	-	-
Ulu Barumon	1	-	1
Barumon	1	1	2
Barumon Selatan	1	-	1
Barumon Baru	-	-	-
Lubuk Barumon	-	-	-
Sosa	-	4	4
Ulu Sosa	-	-	-
Sosa Julu	-	-	-
Batang Lubu Sutam	-	-	-
Hutaraja Tinggi	-	1	1
Sosa Timur	-	-	-
Huristak	-	-	-
Barumon Tengah	3	-	3
Aek Nabara Barumon	1	-	1
Sihapas Barumon	-	-	-
Barumon Barat	-	-	-
Padang Lawas	7	6	13

Lanjutan Tabel/*Continued Table* 4.1.4

Kecamatan Subdistrict	Guru/Teachers		
	Negeri/Public	Swasta/Private	Jumlah/Total
(1)	(5)	(6)	(7)
Sosopan	-	-	-
Ulu Barumun	22	-	22
Barumun	26	10	36
Barumun Selatan	12	-	12
Barumun Baru	-	-	-
Lubuk Barumun	-	-	-
Sosa	-	33	33
Ulu Sosa	-	-	-
Sosa Julu	-	-	-
Batang Lubu Sutam	-	-	-
Hutaraja Tinggi	-	7	7
Sosa Timur	-	-	-
Huristak	-	-	-
Barumun Tengah	57	-	57
Aek Nabara Barumun	-	-	-
Sihapas Barumun	-	-	-
Barumun Barat	-	-	-
Padang Lawas	117	50	167

Lanjutan Tabel/Continued Table 4.1.4

Kecamatan Subdistrict	Murid/ Pupils		
	Negeri/Public	Swasta/Private	Jumlah/Total
(1)	(8)	(9)	(10)
Sosopan	-	-	-
Ulu Barumun	248	-	248
Barumun	441	105	546
Barumun Selatan	233	-	233
Barumun Baru	-	-	-
Lubuk Barumun	-	-	-
Sosa	-	395	395
Ulu Sosa	-	-	-
Sosa Julu	-	-	-
Batang Lubu Sutam	-	-	-
Hutaraja Tinggi	-	146	146
Sosa Timur	-	-	-
Huristak	-	-	-
Barumun Tengah	1 072	-	1 072
Aek Nabara Barumun	-	-	-
Sihapas Barumun	-	-	-
Barumun Barat	-	-	-
Padang Lawas	1 994	646	2 640

Catatan/Note:

Sumber/Source: Kementerian Agama, EMIS, data semester ganjillaporan sampai dengan 15 Maret 2020/ Ministry of Religious Affairs, EMIS, odd semester report data up to March 15th, 2020

Tabel
Table 4.1.5

Jumlah Sekolah, Guru, dan Murid Sekolah Menengah Pertama (SMP) di Bawah Kementerian Pendidikan dan Kebudayaan Menurut Kecamatan di Kabupaten Padang Lawas, 2019/2020 dan 2020/2021
Number of Schools, Teachers, and Pupils in Junior High Schools Under The Ministry of Education and Culture by Subdistrict in Padang Lawas Regency, 2019/2020 dan 2020/2021

Kecamatan Subdistrict	Sekolah/Schools					
	Negeri/Public		Swasta/Private		Jumlah/Total	
	2019/2020	2020/2021	2019/2020	2020/2021	2019/2020	2020/2021
(1)	(2)	(3)	(4)	(5)	(6)	(7)
Sosopan	2	2	-	-	2	2
Ulu Barumon	1	1	-	-	1	1
Barumon	4	4	1	1	5	5
Barumon Selatan	1	1	-	-	1	1
Barumon Baru	-	-	-	-	-	-
Lubuk Barumon	3	3	1	1	4	4
Sosa	6	6	1	-	7	6
Ulu Sosa	-	-	-	1	-	-
Sosa Julu	-	-	-	1	-	-
Batang Lubu Sutam	2	2	-	-	2	2
Hutaraja Tinggi	5	6	4	3	9	9
Sosa Timur	-	-	-	-	-	-
Huristak	3	3	-	-	3	3
Barumon Tengah	2	2	-	-	2	2
Aek Nabara Barumon	2	2	-	-	2	2
Sihapas Barumon	1	1	-	-	1	1
Barumon Barat	-	-	-	-	-	-
Padang Lawas	32	33	7	5	39	38

Lanjutan Tabel/Continued Table 4.1.5

Kecamatan Subdistrict	Guru/Teacher					
	Negeri/Public		Swasta/Private		Jumlah/Total	
	2019/2020	2020/2021	2019/2020	2020/2021	2019/2020	2020/2021
(1)	(8)	(9)	(10)	(11)	(12)	(13)
Sosopan	42	44	-	-	42	44
Ulu Barumon	16	17	-	-	16	17
Barumon	101	98	5	4	106	102
Barumon Selatan	19	16	-	-	19	16
Barumon Baru	-	-	-	-	-	-
Lubuk Barumon	43	42	4	4	47	46
Sosa	106	108	-	-	106	108
Ulu Sosa	-	-	-	-	-	-
Sosa Julu	-	-	-	-	-	-
Batang Lubu Sutam	25	25	-	-	25	25
Hutaraja Tinggi	56	88	33	24	89	112
Sosa Timur	-	-	-	-	-	-
Huristak	39	41	-	-	39	41
Barumon Tengah	43	44	-	-	43	44
Aek Nabara Barumon	23	23	-	-	23	23
Sihapas Barumon	13	15	-	-	13	15
Barumon Barat	-	-	-	-	-	-
Padang Lawas	526	561	42	32	568	593

Lanjutan Tabel/*Continued Table 4.1.5*

Kecamatan Subdistrict	Murid/Student					
	Negeri/Public		Swasta/Private		Jumlah/Total	
	2019/2020	2020/2021	2019/2020	2020/2021	2019/2020	2020/2021
(1)	(14)	(15)	(16)	(17)	(18)	(19)
Sosopan	297	441	-	-	297	441
Ulu Barumun	99	74	-	-	99	74
Barumun	1 022	835	30	14	1 052	849
Barumun Selatan	174	134	-	-	174	134
Barumun Baru	-	-	-	-	-	-
Lubuk Barumun	338	277	26	56	364	333
Sosa	1 112	957	-	-	1 112	957
Ulu Sosa	-	-	-	-	-	-
Sosa Julu	-	-	-	-	-	-
Batang Lubu Sutam	239	189	-	-	239	189
Hutaraja Tinggi	770	832	391	309	1 161	1 141
Sosa Timur	-	-	-	-	-	-
Huristak	204	173	-	-	204	173
Barumun Tengah	336	283	-	-	336	283
Aek Nabara Barumun	203	168	-	-	203	168
Sihapas Barumun	185	167	-	-	185	167
Barumun Barat	-	-	-	-	-	-
Padang Lawas	4 979	4 530	447	379	5 426	4 909

Catatan/Note:

Sumber/Source: Kementerian Pendidikan dan Kebudayaan, Sistem Data Pokok Pendidikan, data semester ganjil/ Ministry of Educations and Culture, Basic Education Data System, odd semester

Tabel
Table 4.1.6

Jumlah Sekolah, Guru, dan Murid Madrasah Tsanawiyah (MTs) di Bawah Kementerian Agama Menurut Kecamatan di Kabupaten Padang Lawas, 2019/2020
Number of Schools, Teachers, and Pupils in Madrasah Tsanawiyah (MTs) Under The Ministry of Religious Affairs by Subdistrict in Padang Lawas Regency , 2019/2020

Kecamatan Subdistrict	Sekolah / School		
	Negeri/Public	Swasta/Private	Jumlah/Total
(1)	(2)	(3)	(4)
Sosopan	-	2	2
Ulu Barumon	-	2	2
Barumon	1	10	11
Barumon Selatan	-	2	2
Barumon Baru	-	-	-
Lubuk Barumon	-	4	4
Sosa	-	6	6
Ulu Sosa	-	-	-
Sosa Julu	-	-	-
Batang Lubu Sutam	-	2	2
Hutaraja Tinggi	1	3	4
Sosa Timur	-	-	-
Huristak	-	2	2
Barumon Tengah	1	2	3
Aek Nabara Barumon	1	4	5
Sihapas Barumon	-	-	-
Barumon Barat	-	-	-
Padang Lawas	4	39	43

Lanjutan Tabel/*Continued Table* 4.1.6

Kecamatan Subdistrict	Guru/Teachers		
	Negeri/Public	Swasta/Private	Jumlah/Total
(1)	(5)	(6)	(7)
Sosopan	-	25	25
Ulu Barumun	-	44	44
Barumun	56	159	215
Barumun Selatan	-	4	4
Barumun Baru	-	-	-
Lubuk Barumun	-	45	45
Sosa	-	44	44
Ulu Sosa	-	-	-
Sosa Julu	-	-	-
Batang Lubu Sutam	-	18	18
Hutaraja Tinggi	22	33	55
Sosa Timur	-	-	-
Huristak	-	26	26
Barumun Tengah	32	14	46
Aek Nabara Barumun	19	33	52
Sihapas Barumun	-	-	-
Barumun Barat	-	-	-
Padang Lawas	129	445	574

Lanjutan Tabel/Continued Table 4.1.6

Kecamatan Subdistrict	Murid/ Pupils		
	Negeri/Public	Swasta/Private	Jumlah/Total
(1)	(8)	(9)	(10)
Sosopan	-	217	217
Ulu Barumun	-	1 085	1 085
Barumun	1 103	3 240	4 343
Barumun Selatan	-	311	311
Barumun Baru	-	-	-
Lubuk Barumun	-	780	780
Sosa	-	771	771
Ulu Sosa	-	-	-
Sosa Julu	-	-	-
Batang Lubu Sutam	-	637	637
Hutaraja Tinggi	348	398	746
Sosa Timur	-	-	-
Huristak	-	380	380
Barumun Tengah	387	113	500
Aek Nabara Barumun	146	547	693
Sihapas Barumun	-	-	-
Barumun Barat	-	-	-
Padang Lawas	1 984	8 479	10 463

Catatan/Note:

Sumber/Source: Kementerian Agama, EMIS, data semester ganjillaporan sampai dengan 15 Maret 2020/ Ministry of Religious Affairs, EMIS, odd semester report data up to March 15th, 2020

Tabel
Table 4.1.7

Jumlah Sekolah, Guru, dan Murid Sekolah Menengah Atas (SMA) di Bawah Kementerian Pendidikan dan Kebudayaan Menurut Kecamatan di Kabupaten Padang Lawas, 2019/2020 dan 2020/2021
Number of Schools, Teachers, and Pupils in Senior High Schools Under The Ministry of Education and Culture by Subdistrict in Padang Lawas Regency, 2019/2020 dan 2020/2021

Kecamatan Subdistrict	Sekolah/Schools					
	Negeri/Public		Swasta/Private		Jumlah/Total	
	2019/2020	2020/2021	2019/2020	2020/2021	2019/2020	2020/2021
(1)	(2)	(3)	(4)	(5)	(6)	(7)
Sosopan	1	1	-	-	1	1
Ulu Barumon	1	1	-	-	1	1
Barumon	1	1	2	2	3	3
Barumon Selatan	1	1	-	-	1	1
Barumon Baru	-	-	-	-	-	-
Lubuk Barumon	-	-	-	-	-	-
Sosa	1	1	-	-	1	1
Ulu Sosa	-	-	-	-	-	-
Sosa Julu	-	-	-	-	-	-
Batang Lubu Sutam	-	-	-	-	-	-
Hutaraja Tinggi	1	1	-	-	1	1
Sosa Timur	-	-	-	-	-	-
Huristak	-	-	-	-	-	-
Barumon Tengah	1	1	-	-	1	1
Aek Nabara Barumon	-	-	-	-	-	-
Sihapas Barumon	1	1	-	-	1	1
Barumon Barat	-	-	-	-	-	-
Padang Lawas	8	8	2	2	10	10

Lanjutan Tabel/Continued Table 4.1.7

Kecamatan Subdistrict	Guru/Teacher					
	Negeri/Public		Swasta/Private		Jumlah/Total	
	2019/2020	2020/2021	2019/2020	2020/2021	2019/2020	2020/2021
(1)	(8)	(9)	(10)	(11)	(12)	(13)
Sosopan	28	29	-	-	28	29
Ulu Barumun	34	34	-	-	34	34
Barumun	52	64	17	18	69	82
Barumun Selatan	30	32	-	-	30	32
Barumun Baru	-	-	-	-	-	-
Lubuk Barumun	-	-	-	-	-	-
Sosa	34	38	-	-	34	38
Ulu Sosa	-	-	-	-	-	-
Sosa Julu	-	-	-	-	-	-
Batang Lubu Sutam	-	-	-	-	-	-
Hutaraja Tinggi	19	20	-	-	19	20
Sosa Timur	-	-	-	-	-	-
Huristak	-	-	-	-	-	-
Barumun Tengah	39	39	-	-	39	39
Aek Nabara Barumun	-	-	-	-	-	-
Sihapas Barumun	24	24	-	-	24	24
Barumun Barat	-	-	-	-	-	-
Padang Lawas	260	280	17	18	277	298

Lanjutan Tabel/*Continued Table 4.1.7*

Kecamatan Subdistrict	Murid/Student					
	Negeri/Public		Swasta/Private		Jumlah/Total	
	2019/2020	2020/2021	2019/2020	2020/2021	2019/2020	2020/2021
(1)	(14)	(15)	(16)	(17)	(18)	(19)
Sosopan	268	252	-	-	268	252
Ulu Barumun	675	693	-	-	675	693
Barumun	939	984	155	152	1 094	1 136
Barumun Selatan	227	211	-	-	227	211
Barumun Baru	-	-	-	-	-	-
Lubuk Barumun	-	-	-	-	-	-
Sosa	434	467	-	-	434	467
Ulu Sosa	-	-	-	-	-	-
Sosa Julu	-	-	-	-	-	-
Batang Lubu Sutam	-	-	-	-	-	-
Hutaraja Tinggi	182	165	-	-	182	165
Sosa Timur	-	-	-	-	-	-
Huristak	-	-	-	-	-	-
Barumun Tengah	461	471	-	-	461	471
Aek Nabara Barumun	-	-	-	-	-	-
Sihapas Barumun	163	181	-	-	163	181
Barumun Barat	-	-	-	-	-	-
Padang Lawas	3 349	3 424	155	152	3 504	3 576

Catatan/Note:

Sumber/Source: Kementerian Pendidikan dan Kebudayaan, Sistem Data Pokok Pendidikan, data semester ganjil/ Ministry of Educations and Culture, Basic Education Data System, odd semester

Tabel
Table 4.1.8

Jumlah Sekolah, Guru, dan Murid Sekolah Menengah Kejuruan (SMK) di Bawah Kementerian Pendidikan dan Kebudayaan Menurut Kecamatan di Kabupaten Padang Lawas, 2019/2020 dan 2020/2021
Number of Schools, Teachers, and Pupils in Vocational High Schools Under The Ministry of Education and Culture by Subdistrict in Padang Lawas Regency, 2019/2020 dan 2020/2021

Kecamatan Subdistrict	Sekolah/Schools					
	Negeri/Public		Swasta/Private		Jumlah/Total	
	2019/2020	2020/2021	2019/2020	2020/2021	2019/2020	2020/2021
(1)	(2)	(3)	(4)	(5)	(6)	(7)
Sosopan	-	-	-	-	-	-
Ulu Barumun	-	-	-	-	-	-
Barumun	1	1	4	4	5	5
Barumun Selatan	-	-	-	-	-	-
Barumun Baru	-	-	-	-	-	-
Lubuk Barumun	1	1	3	3	4	4
Sosa	1	1	2	2	3	3
Ulu Sosa	-	-	-	-	-	-
Sosa Julu	-	-	-	-	-	-
Batang Lubu Sutam	-	-	-	-	-	-
Hutaraja Tinggi	1	1	1	1	2	2
Sosa Timur	-	-	-	-	-	-
Huristak	1	1	-	-	1	1
Barumun Tengah	-	-	1	1	1	1
Aek Nabara Barumun	1	1	1	1	2	2
Sihapas Barumun	-	-	-	-	-	-
Barumun Barat	-	-	-	-	-	-
Padang Lawas	6	6	12	12	18	18

Lanjutan Tabel/*Continued Table* 4.1.8

Kecamatan Subdistrict	Guru/Teacher					
	Negeri/Public		Swasta/Private		Jumlah/Total	
	2019/2020	2020/2021	2019/2020	2020/2021	2019/2020	2020/2021
(1)	(8)	(9)	(10)	(11)	(12)	(13)
Sosopan	-	-	-	-	-	-
Ulu Barumun	-	-	-	-	-	-
Barumun	81	84	64	77	145	161
Barumun Selatan	-	-	-	-	-	-
Barumun Baru	-	-	-	-	-	-
Lubuk Barumun	30	30	30	32	60	62
Sosa	46	47	15	18	61	65
Ulu Sosa	-	-	-	-	-	-
Sosa Julu	-	-	-	-	-	-
Batang Lubu Sutam	-	-	-	-	-	-
Hutaraja Tinggi	23	22	6	16	29	38
Sosa Timur	-	-	-	-	-	-
Huristak	28	33	-	-	28	33
Barumun Tengah	-	-	6	6	6	6
Aek Nabara Barumun	23	22	6	6	29	28
Sihapas Barumun	-	-	-	-	-	-
Barumun Barat	-	-	-	-	-	-
Padang Lawas	231	238	127	155	358	393

Lanjutan Tabel/Continued Table 4.1.8

Kecamatan Subdistrict	Murid/Student					
	Negeri/Public		Swasta/Private		Jumlah/Total	
	2019/2020	2020/2021	2019/2020	2020/2021	2019/2020	2020/2021
(1)	(14)	(15)	(16)	(17)	(18)	(19)
Sosopan	-	-	-	-	-	-
Ulu Barumon	-	-	-	-	-	-
Barumon	1 264	1 341	837	760	2 101	2 101
Barumon Selatan	-	-	-	-	-	-
Barumon Baru	-	-	-	-	-	-
Lubuk Barumon	307	363	316	285	623	648
Sosa	516	524	193	175	709	699
Ulu Sosa	-	-	-	-	-	-
Sosa Julu	-	-	-	-	-	-
Batang Lubu Sutam	-	-	-	-	-	-
Hutaraja Tinggi	305	299	96	139	401	438
Sosa Timur	-	-	-	-	-	-
Huristak	181	163	-	-	181	163
Barumon Tengah	-	-	83	73	83	73
Aek Nabara Barumon	248	272	59	67	307	339
Sihapas Barumon	-	-	-	-	-	-
Barumon Barat	-	-	-	-	-	-
Padang Lawas	2 821	2 962	1 584	1 499	4 405	4 461

Catatan/Note:

Sumber/Source: Kementerian Pendidikan dan Kebudayaan, Sistem Data Pokok Pendidikan, data semester ganjil/ Ministry of Educations and Culture, Basic Education Data System, odd semester

Tabel 4.1.9
Table

**Jumlah Sekolah, Guru, dan Murid Madrasah Aliyah (MA)
di Bawah Kementerian Agama Menurut Kecamatan di
Kabupaten Padang Lawas, 2019/2020**
*Number of Schools, Teachers, and Pupils in Madrasah Aliyah
(MA) Under the Ministry of Religious Affairs by Subdistrict in
Padang Lawas Regency, 2019/2020*

Kecamatan Subdistrict	Sekolah / School		
	Negeri/Public	Swasta/Private	Jumlah/Total
(1)	(2)	(3)	(4)
Sosopan	-	-	-
Ulu Barumon	-	2	2
Barumon	1	8	9
Barumon Selatan	-	1	1
Barumon Baru	-	-	-
Lubuk Barumon	-	1	1
Sosa	-	4	4
Ulu Sosa	-	-	-
Sosa Julu	-	-	-
Batang Lubu Sutam	-	2	2
Hutaraja Tinggi	-	1	1
Sosa Timur	-	-	-
Huristak	-	1	1
Barumon Tengah	1	2	3
Aek Nabara Barumon	1	2	3
Sihapas Barumon	-	-	-
Barumon Barat	-	-	-
Padang Lawas	3	24	27

Lanjutan Tabel/*Continued Table* 4.1.9

Kecamatan Subdistrict	Guru/Teachers		
	Negeri/Public	Swasta/Private	Jumlah/Total
(1)	(5)	(6)	(7)
Sosopan	-	-	-
Ulu Barumun	-	34	34
Barumun	2	81	83
Barumun Selatan	-	16	16
Barumun Baru	-	-	-
Lubuk Barumun	-	19	19
Sosa	-	19	19
Ulu Sosa	-	-	-
Sosa Julu	-	-	-
Batang Lubu Sutam	-	20	20
Hutaraja Tinggi	-	12	12
Sosa Timur	-	-	-
Huristak	-	4	4
Barumun Tengah	32	13	45
Aek Nabara Barumun	15	23	38
Sihapas Barumun	-	-	-
Barumun Barat	-	-	-
Padang Lawas	49	241	290

Lanjutan Tabel/*Continued Table* 4.1.9

Kecamatan <i>Subdistrict</i>	Murid/ <i>Pupils</i>		
	Negeri/ <i>Public</i>	Swasta/ <i>Private</i>	Jumlah/ <i>Total</i>
(1)	(8)	(9)	(10)
Sosopan	-	-	-
Ulu Barumun	-	614	614
Barumun	534	1 514	2 048
Barumun Selatan	-	47	47
Barumun Baru	-	-	-
Lubuk Barumun	-	167	167
Sosa	-	174	174
Ulu Sosa	-	-	-
Sosa Julu	-	-	-
Batang Lubu Sutam	-	425	425
Hutaraja Tinggi	-	71	71
Sosa Timur	-	-	-
Huristak	-	219	219
Barumun Tengah	461	77	538
Aek Nabara Barumun	291	134	425
Sihapas Barumun	-	-	-
Barumun Barat	-	-	-
Padang Lawas	1 286	3 442	4 728

Catatan/*Note*:

Sumber/*Source*: Kementerian Agama, EMIS, data semester ganjillaporan sampai dengan 15 Maret 2020/ Ministry of Religious Affairs, EMIS, odd semester report data up to March 15th, 2020

Tabel
Table 4.1.10

Jumlah Desa¹/Kelurahan yang Memiliki Fasilitas Sekolah Menurut Kecamatan dan Tingkat Pendidikan di Kabupaten Padang Lawas, 2018-2020
Number of Villages¹ Having Educational Facilities by Subdistrict and Educational Level in Padang Lawas Regency, 2018-2020

Kecamatan Subdistrict	SD Primary School		
	2018	2019	2020
(1)	(2)	(3)	(4)
Sosopan	10	10	10
Ulu Barumon	10	10	10
Barumon	15	13	8
Barumon Selatan	8	8	8
Barumon Baru	*	*	5
Lubuk Barumon	12	12	12
Sosa	20	23	11
Ulu Sosa	*	*	7
Sosa julu	*	*	5
Batang lubu Sutam	8	8	6
Huta Raja Tinggi	22	22	19
Sosa Timur	*	*	5
Huristak	13	14	13
Barumon Tengah	15	15	11
Aek Nabara Barumon	10	9	8
Sihapas Barumon	5	4	4
Barumon Barat	*	*	4
Padang Lawas	148	148	146

Lanjutan Tabel/*Continued Table* 4.1.10

Kecamatan Subdistrict	SMP Junior High School		
	2018	2019	2020
(1)	(2)	(3)	(4)
Sosopan	3	3	3
Ulu Barumon	1	1	1
Barumon	9	11	8
Barumon Selatan	1	3	4
Barumon Baru	*	*	3
Lubuk Barumon	7	8	8
Sosa	9	13	6
Ulu Sosa	*	*	4
Sosa julu	*	*	3
Batang lubu Sutam	4	4	3
Huta Raja Tinggi	14	12	11
Sosa Timur	*	*	3
Huristak	3	3	3
Barumon Tengah	2	4	3
Aek Nabara Barumon	4	6	5
Sihapas Barumon	3	2	2
Barumon Barat	*	*	1
Padang Lawas	60	70	71

Lanjutan Tabel/*Continued Table* 4.1.10

Kecamatan Subdistrict	SMA Senior High School		
	2018	2019	2020
(1)	(2)	(3)	(4)
Sosopan	1	1	1
Ulu Barumon	2	2	2
Barumon	5	4	2
Barumon Selatan	1	3	3
Barumon Baru	*	*	2
Lubuk Barumon	2	2	3
Sosa	2	5	4
Ulu Sosa	*	*	2
Sosa Julu	*	*	...
Batang lubu Sutam	2	2	2
Huta Raja Tinggi	3	3	3
Sosa Timur	*	*	...
Huristak	1	1	1
Barumon Tengah	2	2	2
Aek Nabara Barumon	3	5	5
Sihapas Barumon	2	2	2
Barumon Barat	*	*	...
Padang Lawas		32	34

Lanjutan Tabel/*Continued Table* 4.1.10

Kecamatan <i>Subdistrict</i>	SMK <i>Vocational School</i>		
	2018	2019	2020
(1)	(2)	(3)	(4)
Sosopan	–	–	...
Ulu Barumon	–	–	...
Barumon	1	1	1
Barumon Selatan	–	–	...
Barumon Baru	*	*	...
Lubuk Barumon	4	4	4
Sosa	3	3	2
Ulu Sosa	*	*	1
Sosa Julu	*	*	...
Batang Lubu Sutam	–	–	...
Huta Raja Tinggi	1	2	2
Sosa Timur	*	*	...
Huristak	1	1	1
Barumon Tengah	1	1	1
Aek Nabara Barumon	2	2	2
Sihapas Barumon
Barumon Barat	*	*	...
Padang Lawas	13	14	14

Lanjutan Tabel/Continued Table 4.1.10

Kecamatan Subdistrict	Perguruan Tinggi University		
	2018	2019	2020
(1)	(2)	(3)	(4)
Sosopan	–	–	–
Ulu Barumun	–	–	–
Barumun	1	1	1
Barumun Selatan	–	–	–
Barumun Baru	*	*	–
Lubuk Barumun	1	1	1
Sosa
Ulu Sosa	*	*	–
Sosa julu	*	*	–
Batang lubu Sutam	–	–	–
Huta Raja Tinggi
Sosa Timur	*	*	–
Huristak
Barumun Tengah
Aek Nabara Barumun
Sihapas Barumun
Barumun Barat	*	*	–
Padang Lawas	2	2	2

Catatan/Note: ¹ Desa pada Tabel ini termasuk Unit Permukiman Transmigrasi (UPT) yang masih dibina oleh kementerian terkait dan nagari di Provinsi Sumatera Barat/Village in this table Include Transmigration Settlement Unit which is still fostered by the relevant ministries and the nagari in the Province of Sumatera Barat

Sumber/Source: : BPS, Pendataan Potensi Desa (Podes)/BPS-Statistic Indonesia, Village Potensial Data Collection.

Tabel
Table 4.1.11

Angka Partisipasi Murni (APM) dan Angka Partisipasi Kasar (APK) Menurut Jenjang Pendidikan di Kabupaten Padang Lawas 2019 dan 2020
Net Participation Rates and Gross Participation Rates by Educational Level in Padang Lawas Regency, 2019 and 2020

Jenjang Pendidikan Educational Level	Angka Partisipasi Murni (APM) Net Participation Rates		Angka Partisipasi Kasar (APK) Gross Participation Rates	
	2019	2020	2019	2020
(1)	(2)	(3)	(4)	(5)
SD/MI Elementary School	98.75	98.98	112.43	109.67
SMP/MTs Junior High School	79.85	84.47	91.30	102.96
SMA/SMK/MA Senior High School	59.20	62.71	101.30	89.83
Perguruan Tinggi University	7.42	15.85	10.93	15.85

Catatan/Note: ...

Sumber/Source: BPS, Survei Sosial Ekonomi Nasional (Susenas)/BPS-Statistics Indonesia, National Socioeconomic Survey

Tabel
Table 4.1.12**Tingkat Buta Huruf Penduduk Kabupaten Padang Lawas dan Provinsi Sumatera Utara Menurut Kelompok Umur dan Jenis Kelamin (persen), 2020**
Percentage of Literate People Aged 15 Years and Over by Age Group in Padang Lawas Regency, 2020

Kelompok umur Age Group	Laki-laki Male		Perempuan Female		Laki-laki + Perempuan Male + Female	
	Palas	Sumut	Palas	Sumut	Palas	Sumut
(1)	(2)	(3)	(4)	(5)	(4)	(5)
10–14	0.00	0.25	0.00	0.34	0.00	0.29
15–24	0.00	0.14	0.00	0.07	0.00	0.10
25–40	0.08	0.16	0.00	0.28	0.04	0.22
41–64	0.00	0.56	0.00	1.39	0.00	0.99
65+	0.00	2.94	12.12	8.11	6.54	5.82

Catatan/Note: ...

Sumber/Source: BPS, Survei Sosial Ekonomi Nasional (Susenas)/BPS-Statistics Indonesia, National Socioeconomic Survey

4.2 KESEHATAN HEALTH

Tabel
Table 4.2.1 **Jumlah Desa¹/Kelurahan Yang Memiliki Sarana Kesehatan Menurut Kecamatan di Kabupaten Padang Lawas, 2018–2020**
Number of Villages¹/Kelurahan Having Health Facilities by Subdistrict in Padang Lawas Regency, 2018–2020

Kecamatan <i>Subdistrict</i>	Rumah Sakit <i>Hospital</i>		
	2018	2019	2020
(1)	(2)	(3)	(4)
Sosopan	-	-	-
Ulu Barumun	-	-	-
Barumun	1	1	1
Barumun Selatan	-	-	-
Barumun Baru	-	-	-
Lubuk Barumun	-	-	-
Sosa	-	-	-
Ulu Sosa	-	-	-
Sosa julu	-	-	-
Batang lubu Sutam	-	-	-
Huta Raja Tinggi	-	-	-
Sosa Timur	-	-	-
Huristak	-	-	-
Barumun Tengah	-	-	-
Aek Nabara Barumun	-	-	-
Sihapas Barumun	-	-	-
Barumun Barat	-	-	-
Padang Lawas	1	1	1

Lanjutan Tabel/*Continued Table 4.2.1*

Kecamatan Subdistrict	Rumah Sakit Bersalin Maternity Hospital		
	2018	2019	2020
(1)	(2)	(3)	(4)
Sosopan	-	-	-
Ulu Barumon	-	-	-
Barumon	-	-	-
Barumon Selatan	-	-	-
Barumon Baru	-	-	-
Lubuk Barumon	-	-	-
Sosa	-	-	-
Ulu Sosa	-	-	-
Sosa julu	-	-	-
Batang lubu Sutam	-	-	-
Huta Raja Tinggi	-	-	-
Sosa Timur	-	-	-
Huristak	-	-	-
Barumon Tengah	-	-	-
Aek Nabara Barumon	-	-	-
Sihapas Barumon	-	-	-
Barumon Barat	-	-	-
Padang Lawas	0	0	0

Lanjutan Tabel/*Continued Table 4.2.1*

Kecamatan <i>Subdistrict</i>	Poliklinik <i>Polyclinic</i>		
	2018	2019	2020
(1)	(2)	(3)	(4)
Sosopan	-	-	-
Ulu Barumun	-	-	-
Barumun	1	1	2
Barumun Selatan	-	-	-
Barumun Baru	-	-	-
Lubuk Barumun	1	1	-
Sosa	1	1	-
Ulu Sosa	-	-	-
Sosa julu	-	-	-
Batang lubu Sutam	-	-	-
Huta Raja Tinggi	3	3	2
Sosa Timur	-	-	1
Huristak	-	-	-
Barumun Tengah	2	2	-
Aek Nabara Barumun	2	2	-
Sihapas Barumun	-	-	-
Barumun Barat	-	-	-
Padang Lawas	11	11	5

Lanjutan Tabel/Continued Table 4.2.1

Kecamatan Subdistrict	Puskesmas Public Health Center		
	2018	2019	2020
(1)	(2)	(3)	(4)
Sosopan	1	1	1
Ulu Barumon	1	1	1
Barumon	2	2	2
Barumon Selatan	1	1	1
Barumon Baru	*	*	-
Lubuk Barumon	1	1	1
Sosa	1	1	1
Ulu Sosa	*	*	-
Sosa julu	*	*	-
Batang lubu Sutam	1	1	1
Huta Raja Tinggi	3	3	3
Sosa Timur	*	*	-
Huristak	1	1	1
Barumon Tengah	1	2	1
Aek Nabara Barumon	1	1	1
Sihapas Barumon	1	1	1
Barumon Barat	*	*	1
Padang Lawas	15	16	16

Lanjutan Tabel/*Continued Table 4.2.1*

Kecamatan <i>Subdistrict</i>	Puskesmas Pembantu <i>Subsidiary of Public Health Center</i>		
	2018	2019	2020
(1)	(2)	(3)	(4)
Sosopan	3	3	3
Ulu Barumun	2	2	2
Barumun	4	4	1
Barumun Selatan	1	1	1
Barumun Baru	*	*	3
Lubuk Barumun	2	2	2
Sosa	5	5	1
Ulu Sosa	*	*	2
Sosa Julu	*	*	2
Batang Lubu Sutam	3	3	1
Huta Raja Tinggi	10	12	11
Sosa Timur	*	*	4
Huristak	4	3	3
Barumun Tengah	1	1	1
Aek Nabara Barumun	1	1	1
Sihapas Barumun	0	0	-
Barumun Barat	*	*	-
Padang Lawas	36	37	38

Lanjutan Tabel/Continued Table 4.2.1

Kecamatan Subdistrict	Apotek Pharmacy		
	2018	2019	2020
(1)	(2)	(3)	(4)
Sosopan	0	-	-
Ulu Barumun	2	-	-
Barumun	1	1	1
Barumun Selatan	0	-	1
Barumun Baru	*	*	-
Lubuk Barumun	1	-	-
Sosa	3	3	3
Ulu Sosa	*	*	-
Sosa Julu	*	*	-
Batang lubu Sutam	0	-	-
Huta Raja Tinggi	1	-	-
Sosa Timur	*	*	1
Huristak	0	-	-
Barumun Tengah	1	-	1
Aek Nabara Barumun	1	-	-
Sihapas Barumun	0	-	-
Barumun Barat	*	*	-
Padang Lawas	10	4	7

Catatan/Note: ¹ Desa pada table ini termasuk Unit pemukiman Transmigrasi (UPT) yang masih dibina oleh kementerian terkait di Sumatera Utara / Village in this table include Transmigration Settlement Unit which is still fostered by relevant ministries in the Province of Sumatera Utara

Sumber/Source: BPS, Pendataan Potensi Desa (Podes)/BPS-Statistics Indonesia, Village Potential Data Collection

Tabel
Table 4.2.2**Jumlah Rumah Sakit Umum, Rumah Sakit Khusus,
Puskesmas, Klinik Pratama, dan Posyandu Menurut
Kecamatan di Kabupaten Padang Lawas, 2020**
*Number of General Hospital, Specialized Hospital, Public
Health Center, Primary Clinic, and Integrated Health Post by
Subdistrict in Padang Lawas Regency, 2020*

Kecamatan Subdistrict	Rumah Sakit Umum General Hospital	Rumah Sakit Khusus Special Hospital	Puskesmas Rawat Inap Public Health Center with inpatient care
(1)	(2)	(3)	(4)
Sosopan	-	-	1
Ulu Barumon	-	-	-
Barumon	2	-	-
Barumon Selatan	-	-	-
Barumon Baru	-	-	-
Lubuk Barumon	-	-	-
Sosa	-	-	1
Ulu Sosa	-	-	-
Sosa Julu	-	-	-
Batang lubu Sutam	-	-	-
Huta Raja Tinggi	-	-	-
Sosa Timur	-	-	-
Huristak	-	-	-
Barumon Tengah	-	-	1
Aek Nabara Barumon	-	-	-
Sihapas Barumon	-	-	1
Barumon Barat	-	-	-
Padang Lawas	2	0	4

Lanjutan Tabel/Continued Table 4.2.2

Kecamatan Subdistrict	Puskesmas non Rawat Inap Public Health Center without inpatient care	Klinik Pratama Primary Clinic	Posyandu Maternal & Child Health Center
(1)	(5)	(6)	(7)
Sosopan	-	...	22
Ulu Barumun	1	...	15
Barumun	2	...	42
Barumun Selatan	1	...	14
Barumun Baru	-
Lubuk Barumun	1	...	29
Sosa	-	...	45
Ulu Sosa	-
Sosa Julu	-
Batang Lubu Sutam	1	...	32
Huta Raja Tinggi	3	...	33
Sosa Timur	-
Huristak	1	...	34
Barumun Tengah	-	...	37
Aek Nabara Barumun	1	...	26
Sihapas Barumun	-	...	14
Barumun Barat	1
Padang Lawas	12	...	343

Catatan/Note: ...

Sumber/Source: Dinas Kesehatan Kabupaten Padang Lawas)/Health Agency of Padang Lawas Regency

Tabel
Table 4.2.3**Jumlah Tenaga Kesehatan Menurut Kecamatan di
Kabupaten Padang Lawas, 2020**
*Number of Health Personnels by Subdistrict in Padang
Lawas Regency, 2020*

Kecamatan Subdistrict	Dokter Doctor	Dokter Gigi Dentist	Perawat Nurse	Bidan Midwife	Tenaga Kefarmasian Pharmaceutical
(1)	(2)	(3)	(4)	(5)	(6)
Sosopan	5	1	9	6	...
Ulu Barumun	4	...	7	36	...
Barumun	67	4	118	211	20
Barumun Selatan	2	...	8	30	1
Barumun Baru
Lubuk Barumun	4	1	7	58	3
Sosa	2	1	2	82	...
Ulu Sosa
Sosa julu
Batang lubu Sutam	3	1	10	42	1
Huta Raja Tinggi	8	2	24	82	2
Sosa Timur
Huristak	4	...	7	30	1
Barumun Tengah	5	1	15	59	3
Aek Nabara Barumun	2	...	3	31	2
Sihapas Barumun	2	...	5	26	...
Barumun Barat	1	...	3	15	1
Padang Lawas	108	11	217	693	33

Lanjutan Tabel/Continued Table 4.2.3

Kecamatan Subdistrict	Tenaga Kesehatan Masyarakat Public Health worker	Tenaga Kesehatan Lingkungan Envirolmental Health worker	Tenaga Gizi Nutritionist	Ahli Teknologi Laboratorium Medical Laboratory Technician
(1)	(7)	(8)	(9)	(10)
Sosopan	-	2	1	-
Ulu Barumun	3	-	1	-
Barumun	28	3	7	10
Barumun Selatan	3	-	1	-
Barumun Baru	-	-	-	-
Lubuk Barumun	2	1	1	-
Sosa	2	1	-	-
Ulu Sosa	-	-	-	-
Sosa julu	-	-	-	-
Batang lubu Sutam	1	1	1	-
Huta Raja Tinggi	10	3	1	-
Sosa Timur	-	-	-	-
Huristak	3	-	2	1
Barumun Tengah	2	2	1	3
Aek Nabara Barumun	3	1	-	-
Sihapas Barumun	3	-	1	-
Barumun Barat	2	1	1	-
Padang Lawas+	60	14	17	14

Catatan/Note:

Sumber/Source: Dinas Kesehatan Kabupaten Padang Lawas)/Health Agency of Padang Lawas Regency

Tabel
Table 4.2.4**Jumlah Bayi Lahir, Bayi Berat Badan Lahir Rendah (BBLR),
BBLR Dirujuk, dan Bergizi Buruk Menurut Kecamatan di
Kabupaten Padang Lawas, 2020**
**Number of Infant Born, Low Weight Born Infant (LWBI), LWBI
Referred, and Malnutrition Infant by Subdistrict in Padang
Lawas Regency, 2020**

Kecamatan Subdistrict	Bayi Lahir Infant Born	BBLR LWBI		Gizi Buruk Malnutrition
		Jumlah Total	Dirujuk Referred	
(1)	(2)	(3)	(4)	(5)
Sosopan	163	2	-	0
Ulu Barumun	324	0	-	0
Barumun	641	4	-	0
Barumun Selatan	155	4	-	0
Barumun Baru	-	-	-	-
Lubuk Barumun	139	2	-	0
Sosa	874	2	-	0
Ulu Sosa	-	-	-	-
Sosa julu	-	-	-	-
Batang lubu Sutam	244	4	-	0
Huta Raja Tinggi	741	9	1	0
Sosa Timur	-	-	-	-
Huristak	186	3	-	0
Barumun Tengah	372	0	-	0
Aek Nabara Barumun	180	3	-	0
Sihapas Barumun	85	0	-	0
Barumun Barat	-	-	-	-
Padang Lawas	3 527	33	1	0

Catatan/Note:

Sumber/Source: Dinas Kesehatan Kabupaten Padang Lawas)/Health Agency of Padang Lawas Regency

Tabel
Table 4.2.5**Jumlah Kasus 10 Penyakit Terbanyak di Kabupaten Padang Lawas, 2020**
Number of Cases from Top 10 Disease in Padang Lawas Regency, 2020

Jenis Penyakit <i>Type of Disease</i>	Jumlah Kasus <i>Number of Cases</i>	Persentase <i>Percentage</i>
(1)	(2)	(3)
Influenza	15 464	26.50
Penyakit Pada Sitem Otot dan Jaringan Pengikat (Penyakit Tulang Belakang,Radang Sendi termasuk RematikO	8 140	13.95
Hipertensi Esensial	7 031	12.05
Infeksi Akut Lain Saluran Pernafasan Atas	6 041	10.35
Diare (Termasuk tersangka Kolera)	7 072	12.12
Penyakit Kulit Alergi	3 591	6.15
Penyakit Kulit Karena Jamur	3 146	5.39
Infeksi penyakit usus lainnya	3 272	5.61
Tersangka TBC Paru	1 505	2.58
Penyakit Lain pada Saluran Pernafasan Bagian Atas	3 103	5.32
Total Kasus Keseluruhan	58 365	100

Catatan/Note: ...

Sumber/Source: Dinas Kesehatan Kabupaten Padang Lawas)/Health Agency of Padang Lawas Regency

Tabel
Table 4.2.6**Jumlah Ibu Hamil, Melakukan Kunjungan K1, Melakukan Kunjungan K4, Kurang Energi Kronis, dan Mendapat Tablet Zat Besi (Fe) Menurut Kecamatan di Kabupaten Padang Lawas, 2020*****Number of Pregnant Mother, Doing K1 Visit, Doing K4 Visit, KEK, Get Iron Tablet (Fe) by Subdistrict in Padang Lawas Regency, 2020***

Kecamatan Subdistrict	Jumlah Ibu Hamil Number of Pregnant Mother	K1	K4	Kurang Energi Chronic Lack of Energy	Mendapat Tablet Fe Get Fe Tablet
(1)	(2)	(3)	(4)	(5)	(6)
Sosopan	347	110	108	20	192
Ulu Barumun	518	318	288	39	391
Barumun	1 604	594	545	14	362
Barumun Selatan	262	212	192	38	209
Barumun Baru	-	-	-	-	-
Lubuk Barumun	96	298	269	26	373
Sosa	1 147	885	821	23	465
Ulu Sosa	-	-	-	-	-
Sosa julu	-	-	-	-	-
Batang lubu Sutam	446	249	217	48	238
Huta Raja Tinggi	1 467	636	560	98	767
Sosa Timur	-	-	-	-	-
Huristak	723	195	195	16	281
Barumun Tengah	686	351	343	13	410
Aek Nabara Barumun	401	219	161	5	315
Sihapas Barumun	184	117	69	12	379
Barumun Barat	-	-	-	-	-
Padang Lawas	8 381	4 184	3 768	352	4 382

Catatan/Note: ...

Sumber/Source: Dinas Kesehatan Kabupaten Padang Lawas)/Health Agency of Padang Lawas Regency

Tabel 4.2.7 Jumlah Klinik Keluarga Berencana (KKB) dan Pos Pelayanan Keluarga Berencana Desa (PPKBD) Menurut Kecamatan di Kabupaten Padang Lawas, 2020
Number of Family Planning Clinics and Family Planning Post Service by Subdistrict in Padang Lawas Regency, 2020

Kecamatan Subdistrict	KKB Family Planning Clinics	Pos Pelayanan Keluarga Berencana Family Planning Post Service
(1)	(2)	(3)
Sosopan	1	3
Ulu Barumun	1	1
Barumun	3	3
Barumun Selatan	1	1
Barumun Baru	-	-
Lubuk Barumun	1	2
Sosa	1	3
Ulu Sosa	-	-
Sosa julu	-	-
Batang lubu Sutam	1	2
Huta Raja Tinggi	3	1
Sosa Timur	-	-
Huristak	1	1
Barumun Tengah	2	3
Aek Nabara Barumun	1	1
Sihapas Barumun	1	-
Barumun Barat	-	-
Padang Lawas	17	21

Catatan/Note: ...

Sumber/Source: : Dinas Pengendalian Penduduk, Keluarga Berencana Pemberdayaan Perempuan dan Perlindungan Anak Kabupaten Padang Lawas

Tabel
Table 4.2.8

Jumlah Pasangan Usia Subur dan Peserta KB Aktif Menurut Kecamatan di Kabupaten Padang Lawas, 2020
Number of Eligible Couples and Family Planning Participants by Subdistrict in Padang Lawas Regency, 2020

Kecamatan Subdistrict	Pasangan Usia Subur Eligible Couples	Peserta KB Aktif Family Planning Participants			Mendapat Tablet Fe Get Fe Tablet
		IUD	MOW	MOP	
(1)	(2)	(3)	(4)	(5)	(6)
Sosopan	1 950	54	41	-	-
Ulu Barumun	2 247	29	76	-	-
Barumun	9 636	247	333	60	-
Barumun Selatan	1 755	3	34	-	-
Barumun Baru	-	-	-	-	-
Lubuk Barumun	4 721	47	52	-	-
Sosa	9 670	97	125	2	-
Ulu Sosa	-	-	-	-	-
Sosa Julu	-	-	-	-	-
Batang lubu Sutam	2 136	18	16	-	-
Huta Raja Tinggi	9 962	466	385	-	-
Sosa Timur					
Huristak	3 971	61	43	-	-
Barumun Tengah	3 702	67	76	-	-
Aek Nabara Barumun	3 405	54	77	-	-
Sihapas Barumun	801	0	28	2	-
Barumun Barat	-	-	-	-	-
Padang Lawas	53 956	1 143	1 286	64	-

Lanjutan Tabel/Continued Table 4.2.8

Kecamatan Subdistrict	Peserta KB Aktif Family Planning Participants			Jumlah Total
	Implan Implants	Suntikan Injection	Pill Tablet	
(1)	(7)	(8)	(9)	(10)
Sosopan	376	453	538	1 367
Ulu Barumun	494	396	406	1 296
Barumun	975	1 479	2 903	5 357
Barumun Selatan	182	590	408	1 180
Barumun Baru	-	-	-	-
Lubuk Barumun	996	1 324	1 345	3 665
Sosa	1 366	2 814	1 844	6 024
Ulu Sosa	-	-	-	-
Sosa julu	-	-	-	-
Batang lubu Sutam	329	759	466	1 554
Huta Raja Tinggi	1 604	4 394	1 619	7 617
Sosa Timur	-	-	-	-
Huristak	536	1 607	1 282	3 425
Barumun Tengah	393	1 526	779	2 698
Aek Nabara Barumun	316	703	612	1 631
Sihapas Barumun	115	163	197	475
Barumun Barat	-	-	-	-
Padang Lawas	7 682	16 208	12 399	36 289

Catatan/Note: ...

Sumber/Source: Dinas Pengendalian Penduduk, Keluarga Berencana Pemberdayaan Perempuan dan Perlindungan Anak Kabupaten Padang Lawas

Tabel
Table 4.2.9

**Realisasi Akseptor Aktif Menurut Kecamatan di
Kabupaten Padang Lawas, 2020**
*Realization of Active Acceptor by Subdistrict in Padang
Lawas Regency, 2020*

Kecamatan Subdistrict	Pencapaian Akseptor Aktif Realization of Active Acceptor			
	IUD Spiral	Pill Tablet	Kondom Condom	Suntik Injection
(1)	(2)	(3)	(4)	(5)
Sosopan	54	538	251	453
Ulu Barumun	29	406	66	396
Barumun	247	2 903	2 335	1 479
Barumun Selatan	3	408	129	590
Barumun Baru	-	-	-	-
Lubuk Barumun	47	1 345	865	1 324
Sosa	97	1 844	746	2 814
Ulu Sosa	-	-	-	-
Sosa julu	-	-	-	-
Batang lubu Sutam	18	466	160	759
Huta Raja Tinggi	466	1 619	1 300	4 394
Sosa Timur				
Huristak	61	1 282	368	1 607
Barumun Tengah	67	779	323	1 526
Aek Nabara Barumun	54	612	516	703
Sihapas Barumun	-	197	10	163
Barumun Barat	-	-	-	-
Padang Lawas	1 143	12 399	7 069	16 208

Lanjutan Tabel/Continued Table 4.2.9

Kecamatan Subdistrict	Pencapaian Akseptor Aktif Realization of Active Acceptor			Jumlah Total
	Operasi Medis Medical Surgery	Implant Implant	Lainnya Other	
(1)	(6)	(7)	(8)	(9)
Sosopan	41	376	-	1 713
Ulu Barumun	76	494	-	1 467
Barumun	393	975	-	8 332
Barumun Selatan	34	182	-	1 346
Barumun Baru	-	-	-	-
Lubuk Barumun	52	996	-	4 629
Sosa	127	1 366	-	6 994
Ulu Sosa	-	-	-	-
Sosa julu	-	-	-	-
Batang lubu Sutam	16	329	-	1 748
Huta Raja Tinggi	385	1 604	-	9 768
Sosa Timur	-	-	-	-
Huristak	43	536	-	3 897
Barumun Tengah	76	393	-	3 164
Aek Nabara Barumun	77	316	-	2 278
Sihapas Barumun	30	115	-	515
Barumun Barat	-	-	-	-
Padang Lawas	1 350	7 682	-	45 851

Catatan/Note: ...

Sumber/Source: Dinas Pengendalian Penduduk, Keluarga Berencana Pemberdayaan Perempuan dan Perlindungan Anak Kabupaten Padang Lawas

Tabel
Table 4.2.10

**Realisasi Akseptor Baru Menurut Kecamatan di
Kabupaten Padang Lawas, 2020**
*Realization of New Acceptor by Subdistrict in Padang Lawas
Regency, 2020*

Kecamatan Subdistrict	Pencapaian Akseptor Baru Realization of Active Acceptor			
	IUD Spiral	Pill Tablet	Kondom Condom	Suntik Injection
(1)	(2)	(3)	(4)	(5)
Sosopan	-	8	3	24
Ulu Barumun	-	5	-	11
Barumun	1	203	228	243
Barumun Selatan	-	-	-	10
Barumun Baru	-	-	-	-
Lubuk Barumun	-	90	10	95
Sosa	1	2	3	25
Ulu Sosa	-	-	-	-
Sosa julu	-	-	-	-
Batang lubu Sutam	-	7	13	5
Huta Raja Tinggi	13	306	168	445
Sosa Timur	-	-	-	-
Huristak	-	104	32	186
Barumun Tengah	-	32	23	66
Aek Nabara Barumun	-	173	60	84
Sihapas Barumun	-	40	-	45
Barumun Barat	-	-	-	-
Padang Lawas	30	970	540	1 239

Lanjutan Tabel/Continued Table 4.2.10

Kecamatan Subdistrict	Pencapaian Akseptor Baru Realization of Active Acceptor		
	Implant	MOW	MOP
(1)	(6)	(7)	(8)
Sosopan	50	-	-
Ulu Barumun	38	-	-
Barumun	176	10	-
Barumun Selatan	20	-	-
Barumun Baru	-	-	-
Lubuk Barumun	53	-	-
Sosa	133	-	-
Ulu Sosa	-	-	-
Sosa Julu	-	-	-
Batang Lubu Sutam	6	-	-
Huta Raja Tinggi	163	-	-
Sosa Timur	-	-	-
Huristak	64	-	-
Barumun Tengah	9	-	-
Aek Nabara Barumun	7	-	-
Sihapas Barumun	8	-	-
Barumun Barat	-	-	-
Padang Lawas	727	10	0

Catatan/Note: ...

Sumber/Source: Dinas Pengendalian Penduduk, Keluarga Berencana Pemberdayaan Perempuan dan Perlindungan Anak Kabupaten Padang Lawas

4.3 AGAMA DAN SOSIAL LAINNYA RELIGION AND OTHER SOCIAL AFFAIRS

Tabel 4.3.1 Persentase Penduduk Menurut Kecamatan dan Agama yang Dianut di Kabupaten Padang Lawas, 2010
Percentage by Subdistrict and Religion in Padang Lawas Regency, 2010

Kecamatan Subdistrict	Islam	Protestan Protestant	Katolik Catholic	Hindu	Budha Buddha	Lainnya Others	Tidak Ditanyakan	Jumlah Total
(1)	(2)	(3)	(4)	(5)	(6)	(7)		(7)
Sosopan	99,53	0,47	0,00	0,00	0,00	0,00	0,00	100,00
Ulu Barumun	99,96	0,04	0,00	0,00	0,00	0,00	0,00	100,00
Barumun	99,42	0,43	0,02	0,00	0,00	0,00	0,14	100,00
Lubuk Barumun	98,53	1,25	0,01	0,00	0,00	0,00	0,22	100,00
Sosa	95,56	4,38	0,03	0,00	0,01	0,00	0,02	100,00
Batang Lubu Sutam	97,57	2,35	0,08	0,00	0,00	0,00	0,00	100,00
Hutaraja Tinggi	95,75	4,14	0,08	0,00	0,01	0,00	0,03	100,00
Huristak	66,56	31,92	1,51	0,00	0,00	0,01	0,00	100,00
Barumun Tengah	97,60	2,25	0,07	0,00	0,00	0,00	0,08	100,00
Padang Lawas	94,98	4,78	0,17	0,00	0,00	0,00	0,07	100,00

Catatan/Note: Tahun 2010 kabupaten padang lawas masih terdiri dari 9 kecamatan

Sumber/Source: Sensus Penduduk Tahun 2010 Kabupaten Padang Lawas

Tabel 4.3.2 Jumlah Tempat Peribadatan Menurut Kecamatan di Kabupaten Padang Lawas, 2020
Table 4.3.2 Number of Places of Worship by Subdistrict in Padang Lawas Regency, 2020

Kecamatan Subdistrict	Masjid Mosque	Mushola Pray Room	Langgar Small Mosque	Gereja Church	Pura Temple	Vihara
(1)	(2)	(3)	(4)	(5)	(7)	(8)
Sosopan	17	19	10	1	-	0
Ulu Barumun	22	17	-	-	-	-
Barumun	23	17	15	-	-	-
Barumun Selatan	11	5	-	-	-	-
Barumun Baru	16	3	-	-	-	-
Lubuk Barumun	27	8	-	-	-	-
Sosa	21	11	4	-	-	-
Ulu Sosa	13	-	-	-	-	-
Sosa julu	16	2	-	-	-	-
Batang lubu Sutam	35	1	-	-	-	-
Huta Raja Tinggi	50	109	-	8	-	-
Sosa Timur	10	1	-	-	-	-
Huristak	34	-	-	-	-	-
Barumun Tengah	30	6	11	-	-	-
Aek Nabara Barumun	25	10	-	-	-	-
Sihapas Barumun	13	5	-	-	-	-
Barumun Barat	8	2	-	-	-	-
Padang Lawas	371	216	40	9	-	-
2019	371	216	40	9	0	0

Catatan/Note: ...

Sumber/Source: Kantor Kementerian Agama Kabupaten Padang Lawas/Ministry of Religion Affairs of Padang Lawas Regency

Tabel
Table 4.3.3

Jumlah Desa¹ / Kelurahan yang mengalami Bencana Alam Menurut Kecamatan di Kabupaten Padang Lawas, 2018, 2019, 2020
Number of Village¹ that Had Natural Disaster² by Subdistrict in Padang Lawas Regency, 2020

Kecamatan Subdistrict	Banjir/Flood		
	2018	2019	2020
(1)	(2)	(3)	(4)
Sosopan	2	5	1
Ulu Barumun	2	1	-
Barumun	9	2	1
Barumun Selatan	-	-	-
Barumun Baru	1
Lubuk Barumun	-	-	3
Sosa	2	6	2
Ulu Sosa	1
Sosa julu	3
Batang lubu Sutam	-	-	-
Huta Raja Tinggi	-	2	-
Sosa Timur	-	...	2
Huristak	-	-	-
Barumun Tengah	-	2	5
Aek Nabara Barumun	-	1	1
Sihapas Barumun	-	-	1
Barumun Barat	-
Padang Lawas	15	19	21

Lanjutan Tabel/*Continued Table* 4.3.3

Kecamatan Subdistrict	Gempa Bumi Earthquake		
	2018	2019	2020
(1)	(2)	(3)	(4)
Sosopan	-	2	7
Ulu Barumun	-	-	-
Barumun	-	1	-
Barumun Selatan	-	-	-
Barumun Baru	-	...	2
Lubuk Barumun	-	-	-
Sosa	-	1	-
Ulu Sosa	-	...	-
Sosa Julu	-	...	-
Batang lubu Sutam	-	-	-
Huta Raja Tinggi	-	-	-
Sosa Timur	-	...	2
Huristak	-	-	1
Barumun Tengah	-	-	1
Aek Nabara Barumun	-	-	-
Sihapas Barumun	-	-	-
Barumun Barat	-	...	1
Padang Lawas	-	4	14

Lanjutan Tabel/*Continued Table* 4.3.3

Kecamatan <i>Subdistrict</i>	Tanah Longsor <i>Landslide</i>		
	2018	2019	2020
(1)	(2)	(3)	(4)
Sosopan	1	5	2
Ulu Barumun	-	-	-
Barumun	1	-	-
Barumun Selatan	-	-	-
Barumun Baru	-
Lubuk Barumun	-	1	-
Sosa	-	-	-
Ulu Sosa	-
Sosa julu	-
Batang lubu Sutam	-	1	1
Huta Raja Tinggi	-	1	-
Sosa Timur	-
Huristak	-	-	-
Barumun Tengah	-	1	1
Aek Nabara Barumun	-	-	-
Sihapas Barumun	-	-	-
Barumun Barat	-
Padang Lawas	2	9	4

Catatan/Note: ¹ Desa pada Tabel ini termasuk Unit Permukiman Transmigrasi (UPT) yang masih dibina oleh kementerian terkait dan nagari di Provinsi Sumatera Barat/*Village in this table Include Transmigration Settlement Unit which is still fostered by the relevant ministries and the nagari in the Province of Sumatera Barat*

Sumber/Source: : BPS, Pendataan Potensi Desa (Podes)/*BPS-Statistic Indonesia, Village Potensial Data Collection.*

Tabel 4.3.4 Jumlah Jama'ah Haji Menurut Kecamatan di Kabupaten Padang Lawas, 2020
Number of Hajj Jumu'ah by Subdistrict in Padang Lawas Regency, 2020

Kecamatan Subdistrict	Berangkat Depart			Kembali Arrive		
	Lk Male	Pr Female	Jumlah Total	Lk Male	Pr Female	Jumlah Total
(1)	(2)	(3)	(4)	(5)	(6)	(7)
Sosopan	8	9	17	8	9	17
Ulu Barumon	9	10	19	9	10	19
Barumon	49	70	119	49	70	119
Barumon Selatan	0	0	0	0	0	0
Lubuk Barumon	6	10	16	6	10	16
Sosa	22	32	54	22	32	54
Batang Lubu Sutam	18	20	38	18	20	38
Hutaraja Tinggi	34	37	71	34	37	71
Huristak	5	4	9	5	4	9
Barumon Tengah	23	33	56	23	33	56
Aek Nabara Barumon	0	0	0	0	0	0
Sihapas Barumon	0	0	0	0	0	0
Padang Lawas	174	225	399	174	225	399

Catatan/Note: ...

Sumber/Source: Kantor Kementerian Agama Kabupaten Padang Lawas/Ministry of Religion Affairs of Padang Lawas Regency

Tabel
Table 4.3.5**Jumlah KUA dan P3N Menurut Kecamatan di Kabupaten Padang Lawas, 2018**
Number of Religious Matter Office and Marriage, Divorce and Remarriage Settlement Office by Subdistrict in Padang Lawas Regency, 2018

Kecamatan Subdistrict	Jumlah KUA dan P3N Number of Religious Matter Office and Marriage, Divorce and Re-marriage Settlement Office		
	KUA Religious Matter Office	P3N Marriage, Divorce and Remarriage Settlement Office	Jumlah Total
(1)	(2)	(3)	(4)
Sosopan	1	11	12
Ulu Barumun	1	6	7
Barumun	1	13	14
Barumun Selatan	0	0	0
Lubuk Barumun	1	3	4
Sosa	1	12	13
Batang Lubu Sutam	1	2	3
Hutaraja Tinggi	1	12	13
Huristak	1	2	3
Barumun Tengah	1	7	8
Aek Nabara Barumun	0	0	0
Sihapas Barumun	0	0	0
Padang Lawas	9	74	83

Catatan/Note: ...

Sumber/Source: Kantor Kementerian Agama Kabupaten Padang Lawas/Ministry of Religion Affairs of Padang Lawas Regency

Tabel 4.3.6 Jumlah Pemberi, Penerima Dan Banyaknya Hewan Qurban di Kabupaten Padang Lawas, 2020
Number of Donor, Acceptor and Qurban Animal by Subdistrict in Padang Lawas Regency, 2020

Kecamatan Subdistrict	Pemberi Qurban Donor	Penerima Qurban Acceptor	Jumlah Hewan Qurban Qurban Animal		
			Lembu Cows	Kerbau Buffalo	Kambing Goat
(1)	(2)	(3)	(4)	(5)	(6)
Sosopan	125	1 500	15	-	6
Ulu Barumun	199	2 601	25	2	21
Barumun	362	4 212	48	1	15
Barumun Baru	124	1 116	16	-	12
Barumun Selatan	165	1 400	20	-	10
Lubuk Barumun	150	1 566	21	1	20
Sosa	250	2 464	39	2	21
Sosa Julu	151	1 359	17	2	10
Ulu Sosa	96	864	12	-	12
Sosa Timur	148	1 332	18	2	8
Batang Lubu Sutam	100	1 098	14	2	10
Hutaraja Tinggi	335	2 712	43	3	17
Huristak	274	2 192	36	-	22
Barumun Tengah	290	2 800	42	1	15
Aek Nabara Barumun	169	1 539	23	-	10
Sihapas Barumun	99	1 210	14	-	9
Barumun Barat	110	1 210	14	-	12
Padang Lawas	3 147	31 175	417	16	230

Catatan/Note:

Sumber/Source: Kantor Kementerian Agama Kabupaten Padang Lawas/Ministry of Religion Affairs of Padang Lawas Regency

Tabel
Table 4.3.7**Jumlah Jemaah Haji Menurut Kecamatan dan Pendidikan di Kabupaten Padang Lawas, 2013-2020**
Number of Moslem Pilgrims by Education and Subdistrict in Padang Lawas Regency, 2015-2020

Kecamatan Subdistrict	Jumlah Jemaah Haji					Jumlah Total
	SD	SLTP	SLTA	SM	≥S1	
(1)	(2)	(3)	(4)	(5)	(6)	(7)
Sosopan	-	4	4	4	5	17
Ulu Barumun	4	6	5	-	4	19
Barumun	15	20	20	20	44	119
Barumun Selatan	-	-	-	-	-	-
Lubuk Barumun	3	-	8	-	5	16
Sosa	15	13	12	4	10	54
Batang Lubu Sutam	10	10	4	4	10	38
Hutaraja Tinggi	25	20	15	-	11	71
Huristak	2	2	2	-	3	9
Barumun Tengah	15	10	15	0	16	56
Aek Nabara Barumun	-	-	-	-	-	-
Sihapas Barumun	-	-	-	-	-	-
Padang Lawas	89	85	85	32	108	399
2019	131	89	82	9	98	415
2018	141	120	261	7	77	606
2017	164	116	148	174	200	802
2016	230	145	157	204	248	984
2015	221	169	169	170	261	990

Catatan/Note: ...

Sumber/Source: Kantor Kementerian Agama Kabupaten Padang Lawas/Ministry of Religion Affairs of Padang Lawas Regency

Tabel 4.3.8 Jumlah Tindak Pidana di Kabupaten Padang Lawas, 2020
Table Number of Reported Criminal Cases in Padang Lawas Regency, 2020

Bulan Month	Sisa Bulan Lalu Balance of Previous Month	Pidana Permohonan Criminal Case		
		Masuk Reported	Diselesaikan Solved	Belum Selesai Unsolved
(1)	(2)	(3)	(4)	(5)
Januari/January	5	-	2	3
Februari/February	3	2	-	5
Maret/March	5	2	3	4
April/April	4	-	2	2
Mei/May	2	-	1	1
Juni/June	1	1	-	2
Juli/July	2	-	-	2
Agustus/August	2	1	-	3
September/September	3	-	-	3
Oktober/October	3	2	2	3
November/November	3	-	-	3
Desember/December	3	-	2	1

Catatan/Note: ...

Sumber/Source: Pengadilan Negeri Sibuhuan/District Court of Sibuhuan

Tabel 4.3.9
Table

Jumlah Tindak Perdata di Kabupaten Padang Lawas, 2020
Number of Reported Civil Cases in Padang Lawas Regency, 2020

Bulan Month	Sisa Bulan Lalu Balance of Previous Month	Pidana Permohonan Criminal Case		
		Masuk Reported	Diselesaikan Solve	Belum Selesai Unsolved
(1)	(2)	(3)	(4)	(5)
Januari/January	-	19	-	19
Februari/February	19	10	11	18
Maret/March	18	7	2	23
April/April	23	10	12	21
Mei/May	21	6	14	13
Juni/June	13	13	11	15
Juli/July	15	6	7	14
Agustus/August	14	15	9	20
September/September	20	12	10	22
Oktober/October	22	12	19	15
November/November	15	13	15	13
Desember/December	13	-	13	-

Tabel 4.3.10 **Jumlah Nikah dan Rujuk di Kabupaten Padang Lawas, 2020**
Table *Number of Marriages and Divorces in Padang Lawas Regency, 2020*

Kecamatan Subdistrict	Nikah	Rujuk
(1)	(2)	(5)
Sosopan	83	...
Ulu Barumon	173	...
Barumon	679	...
Barumon Selatan	-	...
Lubuk Barumon	161	...
Sosa	250	...
Batang Lubu Sutam	288	...
Hutaraja Tinggi	304	...
Huristak	138	...
Barumon Tengah	286	...
Aek Nabara Barumon	-	...
Sihapas Barumon	-	...
Jumlah/Total	2 362	-

Catatan/Note: Data masih merujuk 12 kecamatan

Sumber/Source: Kantor Kementerian Agama Kabupaten Padang Lawas

Tabel
Table 4.3.11

**Jumlah Perceraian menurut Bulan dan Faktor Penyebab
Perceraian di Kabupaten Padang Lawas, 2020**
*Number of Divorces by month and divorces factor in
Padang Lawas Regency, 2020*

Bulan Month	Zina	Mabuk	Madat	Judi
(1)	(2)	(3)	(4)	(5)
Januari/January	-	-	-	-
Februari/February	-	-	-	-
Maret/March	-	-	-	-
April/April	-	-	-	-
Mei/May	-	-	-	-
Juni/June	-	-	-	-
Juli/July	-	-	-	-
Agustus/August	-	-	-	-
September/September	-	-	-	-
Oktober/October	-	-	-	-
November/November	-	-	-	-
Desember/December	-	-	-	-
Jumlah/Total	-	-	-	-

Lanjutan Tabel/*Continued Table* 4.3.11

Bulan Month	Meninggalkan Salah Satu Pihak	Dihukum Penjara	Poligami	KDRT
(1)	(6)	(7)	(8)	(9)
Januari/ <i>January</i>	-	-	-	-
Februari/ <i>February</i>	-	-	-	-
Maret/ <i>March</i>	3	-	-	-
April/ <i>April</i>	1	-	-	-
Mei/ <i>May</i>	-	-	-	-
Juni/ <i>June</i>	1	-	-	-
Juli/ <i>July</i>	-	-	-	-
Agustus/ <i>August</i>	-	-	-	-
September/ <i>September</i>	1	-	-	-
Oktober/ <i>October</i>	-	-	-	-
November/ <i>November</i>	-	-	-	-
Desember/ <i>December</i>	-	-	-	-
Jumlah/Total	6	-	-	-

Lanjutan Tabel/*Continued Table* 4.3.11

Bulan Month	Cacat Badan	Perselisihan dan Pertengkaran	Kawin Paksa	Murtad
(1)	(10)	(11)	(12)	(13)
Januari/January	-	6	-	-
Februari/February	-	15	-	-
Maret/March	-	25	-	-
April/April	-	23	-	-
Mei/May	-	8	-	-
Juni/June	-	9	-	-
Juli/July	-	34	-	-
Agustus/August	-	31	-	-
September/September	-	24	-	-
Oktober/October	-	19	-	-
November/November	-	28	-	-
Desember/December	-	27	-	-
Jumlah/Total	-	249	-	-

Lanjutan Tabel/*Continued Table* 4.3.11

Bulan Month	Ekonomi	Jumlah
(1)	(14)	(15)
Januari/ <i>January</i>	-	6
Februari/ <i>February</i>	-	15
Maret/ <i>March</i>	-	28
April/ <i>April</i>	-	25
Mei/ <i>May</i>	-	8
Juni/ <i>June</i>	-	11
Juli/ <i>July</i>	-	34
Agustus/ <i>August</i>	-	31
September/ <i>September</i>	-	25
Oktober/ <i>October</i>	-	20
November/ <i>November</i>	-	28
Desember/ <i>December</i>	-	27
Jumlah/Total	-	258

Catatan/*Note*: ...Sumber/*Source*: Pengadilan Agama Sibuhuan

Tabel
Table 4.3.12

Jumlah Penerima Bantuan (Kepala Keluarga) dan Anggaran Bantuan Sosial Pangan menurut Kecamatan di Kabupaten Padang Lawas, 2020
Number of Number of Beneficiaries(Family Head) and Food Social Assistance Budget by district in Padang Lawas Regency, 2020

Kecamatan Subdistrict	Jumlah Penerima Bantuan	Anggaran Bantuan Sosial Pangan
(1)	(2)	(3)
Sosopan	622	124 400 000
Ulu Barumon	1 006	201 200 000
Barumon	2 063	412 600 000
Barumon Selatan	535	107 000 000
Lubuk Barumon	969	193 800 000
Sosa	1 963	392 600 000
Batang Lubu Sutam	655	131 000 000
Hutaraja Tinggi	681	136 200 000
Huristak	548	109 600 000
Barumon Tengah	878	175 600 000
Aek Nabara Barumon	620	124 000 000
Sihapas Barumon	359	71 800 000
Padang Lawas	10 899	2 179 800 000

Catatan/Note: Data ini data Program Sembako Kementerian Sosial Republik Indonesia/ menggunakan 12 kecamatan

Sumber/Source: Dinas Sosial Kabupaten Padang Lawas / Social Office of Padang Lawas Regency

Tabel 4.3.13 Banyaknya Penyandang Masalah Kesejahteraan Sosial Menurut Kecamatan di Kabupaten Padang Lawas, 2020
Table Number of People with Social Problem by Subdistrict in Padang Lawas Regency, 2020

Kecamatan Subdistrict	Jenis Penyandang Masalah Kesejahteraan Sosial Kind of Sosial Problem					
	1	2	3	4	5	6
(1)	(2)	(3)	(4)	(5)	(6)	(7)
Sosopan	2	20	1	-	63	-
Ulu Barumun	6	24	-	-	7	-
Barumun	-	1	-	-	5	-
Barumun Baru	-	-	-	-	-	-
Barumun Selatan	-	-	-	-	-	-
Lubuk Barumun	-	-	-	-	1	-
Sosa	-	4	1	-	8	-
Sosa Julu	-	3	-	-	7	-
Ulu Sosa	-	2	-	-	-	-
Sosa Timur	-	6	-	-	8	-
Batang Lubu Sutam	-	5	1	1	7	-
Hutaraja Tinggi	-	1	-	-	35	-
Huristak	-	-	-	-	-	-
Barumun Tengah	-	12	1	-	1	-
Aek Nabara Barumun	1	-	-	-	-	-
Sihapas Barumun	-	-	-	-	5	-
Barumun Barat	-	-	-	-	-	-
Padang Lawas	9	78	4	1	147	0

Catatan/Note: 1 = Balita Terlantar
 2 = Anak Terlantar
 3 = Anak yang berhadapan dengan Hukum
 4 = Anak Jalanan
 5 = Anak dengan Kedisabilitas
 6 = Anak Korban Tindak Kekerasan

Sumber/Source: Dinas Sosial Kabupaten Padang Lawas / Social Office of Padang Lawas Regency

Lanjutan Tabel/*Continued Table* 4.3.13

Kecamatan Subdistrict	Jenis Penyandang Masalah Kesejahteraan Sosial <i>Kind of Sosial Problem</i>					
	7	8	9	10	11	12
(1)	(8)	(9)	(10)	(11)	(12)	(13)
Sosopan	-	15	10	-	4	-
Ulu Barumun	-	80	120	30	8	-
Barumun	5	142	71	60	2	-
Barumun Baru	-	214	70	-	-	-
Barumun Selatan	-	102	42	7	-	-
Lubuk Barumun	-	11	80	8	-	-
Sosa	2	12	19	13	-	-
Sosa Julu	9	37	51	1	-	-
Ulu Sosa	14	42	69	-	1	2
Sosa Timur	-	26	8	3	-	-
Batang Lubu Sutam	2	46	27	7	-	-
Hutaraja Tinggi	7	48	89	7	-	-
Huristak	-	11	89	13	-	-
Barumun Tengah	1	21	63	29	-	-
Aek Nabara Barumun	1	5	43	21	-	-
Sihapas Barumun	8	-	13	2	-	-
Barumun Barat	-	-	0	-	-	-
Padang Lawas	49	812	864	201	15	2

Catatan/Note: 7 = Anak memerlukan Perlindungan Khusus

8 = Lanjut Usia Terlantar

9 = Penyandang Disabilitas

10 = Tuna Susila

11 = Gelandangan

12 = Pengemis

Sumber/Source: Dinas Sosial Kabupaten Padang Lawas / Social Office of Padang Lawas Regency

Lanjutan Tabel/*Continued Table 4.3.13*

Kecamatan Subdistrict	Jenis Penyandang Masalah Kesejahteraan Sosial Kind of Sosial Problem					
	13	14	15	16	17	18
(1)	(14)	(15)	(16)	(17)	(18)	(19)
Sosopan	1	7	6	-	1	-
Ulu Barumun	-	-	-	-	3	-
Barumun	-	-	1	-	-	-
Barumun Baru	-	-	-	-	-	-
Barumun Selatan	-	-	-	-	-	-
Lubuk Barumun	3	-	1	-	-	-
Sosa	-	-	-	-	1	-
Sosa Julu	-	-	7	-	-	-
Ulu Sosa	-	-	-	-	-	-
Sosa Timur	-	-	-	-	-	1
Batang Lubu Sutam	-	-	1	-	-	-
Hutaraja Tinggi	1	60	18	-	-	-
Huristak	-	-	0	-	-	-
Barumun Tengah	1	-	11	-	-	-
Aek Nabara Barumun	-	-	-	-	-	-
Sihapas Barumun	-	-	-	-	-	-
Barumun Barat	-	-	-	-	-	-
Padang Lawas	6	67	45	0	5	1

Catatan/Note: 13 = Pemulang

14 = Kelompok Minoritas

15 = Bekas Warga Binaan Lembaga Pemasyarakatan

16 = Orang dengan HIV/AIDS (ODHA)

17 = Korban Penggunaan Nafzah

18 = Korban Trafficking

Sumber/Source: Dinas Sosial Kabupaten Padang Lawas / Social Office of Padang Lawas Regency

Lanjutan Tabel/*Continued Table* 4.3.13

Kecamatan <i>Subdistrict</i>	Jenis Penyandang Masalah Kesejahteraan Sosial <i>Kind of Sosial Problem</i>						
	19	20	21	22	23	24	25
(1)	(20)	(21)	(22)	(23)	(24)	(25)	(26)
Sosopan	-	-	17	2	207	-	1
Ulu Barumun	-	-	-	-	16	2	22
Barumun	-	-	-	-	14	-	-
Barumun Baru	-	-	-	-	-	-	-
Barumun Selatan	-	-	-	-	-	-	-
Lubuk Barumun	-	-	-	-	-	-	4
Sosa	-	-	-	-	3	-	10
Sosa Julu	-	-	-	-	2	-	25
Ulu Sosa	-	-	1	-	40	-	13
Sosa Timur	-	-	4	7	55	13	-
Batang Lubu Sutam	0	1	2	-	14	6	-
Hutaraja Tinggi	-	-	6	-	85	-	16
Huristak	-	-	-	-	-	-	-
Barumun Tengah	-	-	-	-	3	-	2
Aek Nabara Barumun	-	-	-	-	-	-	2
Sihapas Barumun	-	-	-	-	-	-	-
Barumun Barat	-	-	-	-	-	-	-
Padang Lawas	0	1	30	9	439	21	95

Catatan/Note: 19 = Korban Tindak Kekerasan 22 = Korban Bencana Sosial
 20 = Pekerja Migran Bermasalah Sosial 23 = Perempuan Rawan Sosial Ekonomi
 21 = Korban Bencana Alam 24 = Fakir Miskin 25 = keluarga bermasalah sosial psikologi

Sumber/Source: Dinas Sosial Kabupaten Padang Lawas / Social Office of Padang Lawas Regency

Tabel 4.3.14 **Jumlah Organisasi Menurut Jenis Organisasi di Kabupaten Padang Lawas, 2016-2020**
Table *Number of Organization by Kind of Organization in Padang Lawas Regency, 2016-2020*

Jenis Organisasi Kind of Organization	2016	2017	2018	2019	2020
(1)	(2)	(3)	(4)	(5)	(6)
Partai Politik <i>Political Party</i>	12	12	15	15	15
Organisasi Kemasyarakatan <i>Community Organization</i>	0	26	27	23	28
Organisasi Kepemudaan <i>Youth Organization</i>	0	13	13	8	10
Lembaga Swadaya Masyarakat <i>Non Organization Government</i>	0	19	20	7	7
Organisasi Profesi Lainnya <i>Another Occupancy Organization</i>	0	23	20	23	27
Padang Lawas	12	12	93	76	87

Catatan/Note: ...

Sumber/Source: Badan Kesatuan Bangsa dan Politik Kabupaten Padang Lawas / *National and Political Unity Board of Padang Lawas Regency*

Tabel 4.3.15
Table

Jumlah Peserta Terdaftar BPJS Kesehatan di Kabupaten Padang Lawas, 2020
Number of Registered BPJS Health Member in Padang Lawas Regency, 2020

Bulan Month	Penerima Bantuan Iuran / Beneficiaries Contribution		Bukan Penerima Bantuan Iuran / NonBeneficiaries Contribution	Jumlah Total
	APBD Local Government Budget	APBD State Budget		
(1)	(2)	(3)	(4)	(5)
Januari/January	11 974	94 842	38 760	145 576
Februari/February	12 946	94 762	37 512	145 220
Maret/March	15 160	93 456	37 352	145 968
April/April	17 068	93 464	37 180	147 712
Mei/May	16 631	93 417	36 059	146 107
Juni/June	17 133	93 562	36 549	147 244
Juli/July	16 687	93 541	36 909	147 137
Agustus/August	17 133	93 543	35 183	145 859
September/September	17 780	93 421	35 388	146 589
Oktober/October	17 936	93 266	35 500	146 702
November/November	17 920	93 145	35 373	146 438
Desember/December	17 908	95 841	35 893	149 644

Catatan/Note: ...

Sumber/Source: BPJS Kesehatan Padangsidempuan / Agency of Social Health Padangsidempuan

Tabel 4.3.16 Jumlah Pelayanan Peserta JKN-KIS pada Fasilitas Kesehatan Rujukan Tingkat Lanjut di Kabupaten Padang Lawas , 2020
Table *Number of JKN-KIS Member Service at Advanced Reference Health in Padang Lawas Regency, 2020*

Bulan Month	Fasilitas Kesehatan Tingkat Pertama / First Level Health Facility		Fasilitas Kesehatan Tingkat Lanjutan / Advanced Level Health Facility
	Jumlah Peserta Member of Member	Jumlah Kunjungan Member of Visit	
(1)	(2)	(3)	(4)
Januari/January	145 922	16 634	2 577
Februari/February	145 425	10 158	2 760
Maret/March	146 158	26 453	2 152
April/April	147 894	29 265	1 003
Mei/May	146 278	25 716	1 103
Juni/June	147 350	25 979	2 050
Juli/July	147 286	29 331	2 341
Agustus/August	146 023	27 939	2 258
September/September	146 719	26 826	2 543
Oktober/October	146 849	27 205	2 192
November/November	149 421	26 706	2 299
Desember/December	149 814	24 687	2 365

Catatan/Note: ...

Sumber/Source: BPJS Kesehatan Padangsidempuan / Agency of Social HealthPadangsidempuan

4.4 KEMISKINAN POVERTY

Tabel 4.4.1 **Jumlah dan Persentase Penduduk Miskin di Kabupaten Padang Lawas, 2014–2020**
Number and Percentage of Poor People in Padang Lawas Regency, 2014–2020

Tahun Year	Jumlah Penduduk Miskin (ribu) Number of Poor People (thousand)	Persentase Penduduk Miskin Percentage of Poor People
(1)	(2)	(3)
2014	20.34	8.03
2015	22.38	8.73
2016	22.80	8.69
2017	24.42	9.1
2018	23.05	8.41
2019	23.17	8.28
2020	23,87	8.37

Catatan/Note: ...

Sumber/Source: .BPS, Survei Sosial Ekonomi Nasional Maret/BPS-Statistics Indonesia, March National Socioeconomic Survey

Tabel 4.4.2 **Indeks Kedalaman Kemiskinan dan Indeks Keparahan Kemiskinan di Kabupaten Padang Lawas, 2014–2020**
Table **Poverty Gap Index and Poverty Severity Index in Padang Lawas Regency 2014–2020**


Tahun Year	Indeks Kedalaman Kemiskinan Poverty Gap Index	Indeks Keparahan Kemiskinan Poverty Severity Index
(1)	(2)	(3)
2014	1.33	0.32
2015	0.91	0.18
2016	1.36	0.30
2017	1.17	0.32
2018	1.07	0.23
2019	1.64	0.47
2020	1.19	0.29

Catatan/Note: ...

Sumber/Source: .BPS, Survei Sosial Ekonomi Nasional Maret/BPS-Statistics Indonesia, March National Socioeconomic Survey



Luas Areal (ha) dan Produksi (ton) Tanaman Perkebunan Tahun 2020




Populasi (ekor) dan Produksi (kg) Daging Menurut Jenis Ternak dan Unggas Tahun 2020



Persentase (%) dan Nilai Produksi (rupiah) Perikanan Tangkap dan Budidaya Tahun 2020



Luas Panen (ha) dan Produksi (ton) Tanaman Pertanian Tahun 2020



PENJELASAN TEKNIS

1. **Lahan sawah** adalah lahan pertanian yang berpetak-petak dan dibatasi oleh pematang (galangan), saluran untuk menahan/ menyalurkan air, yang biasanya ditanami padi sawah tanpa memandang dari mana diperoleh atau status lahan tersebut. Lahan yang dimaksud termasuk lahan yang terdaftar di Pajak Bumi Bangunan, luran Pembangunan Daerah, lahan bengkok, lahan serobotan, lahan rawa yang ditanami padi dan lahan bekas tanaman tahunan yang telah dijadikan sawah, baik yang ditanami padi, palawija atau tanaman semusim lainnya.
2. **Tegal/Kebun** adalah lahan pertanian bukan sawah (lahan kering) yang ditanami tanaman semusim atau tahunan dan terpisah dengan halaman sekitar rumah serta penggunaannya tidak berpindah pindah.
3. **Ladang/Huma** adalah lahan pertanian bukan sawah (lahan kering) yang biasanya ditanami tanaman semusim dan penggunaannya hanya semusim atau dua musim, kemudian akan ditinggalkan bila sudah tidak subur lagi (berpindah-pindah). Kemungkinan lahan ini beberapa tahun kemudian akan dikerjakan kembali jika sudah subur.

TECHNICAL NOTES

1. **Wetland** is agricultural land that separated by small dykes to resist water, where the main crop is usually wetland paddy without considering where it is got from or the status of the land. It includes the land that is registered at land income tax office, regional development contribution, 'bengkok' land, illegal ownership, swamps for rice cultivation, and annual crop land mark that has been used as rice field, which are both planted with paddy, secondary crops or the other seasonal crops.
2. **Dry field/Garden** is an dryland (unirrigated land) which is planted with seasonal or annual crops and separately from the yard around the house without shifting
3. **Unirrigated agricultural field /Shifting cultivation land** is dryland (unirrigated land) that usually is cultivated for seasonal crops and utilized only for one or two seasons, then it will be left when it is not fertile (shifting). Maybe, this land will be used again in a few years if it has been fertile.

- 4. Lahan yang sementara tidak diusahakan** adalah lahan yang biasanya diusahakan tetapi untuk sementara (lebih dari 1 (satu) tahun tetapi kurang dari atau sama dengan 2 (dua) tahun) tidak diusahakan, termasuk lahan sawah yang tidak diusahakan selama lebih dari 2 (dua) tahun.
- 4. Temporarily unused land** is land that is regularly used but temporarily (more than a year but less or equal than two years) is unused, it includes wetland that is not cultivated more than two years.
- 5. Data pokok tanaman pangan yang dikumpulkan** adalah luas panen dan produktivitas (hasil per hektar). Produksi tanaman pangan merupakan hasil perkalian antara luas panen dengan produktivitas. Pengumpulan data luas panen dilakukan setiap bulan dengan pendekatan area kecamatan di seluruh wilayah Indonesia. Pengumpulan data produktivitas dilakukan melalui pengukuran langsung pada plot ubinan berukuran 2½ m x 2½ m. Pengumpulan data produktivitas dilakukan setiap subround (empat bulanan) pada waktu panen petani.
- 5. The main food crops data collected** consists of harvested area and productivity (yield per hectare). Food crops production is generated by harvested area multiplied by productivity. The harvested area data is collected every month using subdistrict area approach in all sub Subdistrict in Indonesia. The productivity data collection is conducted by a direct measurement in 2½m x 2½m crop cutting plot. The productivity measurement is conducted in every subround (four monthly) at the time when farmers are harvesting their crops.
- 6. Data produksi padi dan palawija yang disajikan** adalah dalam kualitas: gabah kering giling (padi), pipilan kering (jagung), biji kering (kedelai dan kacang tanah), dan umbi basah (ubi kayu dan ubi jalar).
- 6. Production of paddy and secondary crops data** are presented in the form of: dry unhusked rice (paddy), dry loose maize (maize), dry shells crops (soybeans and peanuts), and fresh roots (cassava and sweet potatoes).

7. Tanaman sayuran dan buah-buahan semusim

Tanaman sayuran semusim adalah tanaman sumber vitamin, garam mineral dan lain-lain yang dikonsumsi dari bagian tanaman yang berupa daun, bunga, buah, dan umbinya, yang berumur kurang dari satu tahun.

Tanaman buah-buahan semusim adalah tanaman sumber vitamin, garam mineral, dan lain-lain yang dikonsumsi dari bagian tanaman yang berupa buah, berumur kurang dari satu tahun, tidak berbentuk pohon/rumpun tetapi menjalar dan berbatang lunak.

8. Tanaman buah-buahan dan sayuran tahunan

Tanaman buah-buahan tahunan adalah tanaman sumber vitamin, garam mineral, dan lain-lain yang dikonsumsi dari bagian tanaman yang berupa buah dan merupakan tanaman tahunan.

Tanaman sayuran tahunan adalah tanaman sumber vitamin, garam mineral, dan lain-lain yang dikonsumsi dari bagian tanaman yang berupa daun dan atau buah yang berumur lebih dari satu tahun.

7. Seasonal vegetable and fruit plants

Seasonal vegetable plants are plants which are the sources of vitamin, mineral salt, etc, consumed from the part of the plant in the form of leaf, flower, fruit, and root with the age of less than one year.

Seasonal fruit plants are plants which are the sources of vitamin, mineral salt, etc, consumed from the part of the plant in the form of fruits. These plants are creeps with the age of less than one year.

8. Annual fruit and vegetable plants

Annual fruit plants are plants which are the sources of vitamin, contained mineral salt, etc, consumed from the part of plant in the form of fruit and more than one year of age.

Annual vegetable plants are A plants which are the sources of vitamin, contained mineral salt, etc, consumed from the part of the plant in the form of vegetable and more than one year of age.

9. Tanaman biofarmaka adalah tanaman yang bermanfaat untuk obat-obatan, kosmetik, dan kesehatan yang dikonsumsi atau digunakan dari bagian-bagian tanaman seperti daun, batang, buah, umbi (rimpang) ataupun akar.

9. Medicinal plants are plants which are useful for medicine. It is consumed from part of the plant such as leaf, flower, fruit, tuber, and root.

10. Tanaman hias adalah tanaman yang mempunyai nilai keindahan baik bentuk, warna daun, tajuk maupun bunganya, sering digunakan untuk penghias pekarangan dan lain sebagainya.

10. Ornamental plants are plants which have a beauty value, either in shape, colour of leaf or crown of flower, and they are often used as a yard decorator.

11. Luas panen tanaman hortikultura adalah luas tanaman sayuran, buah-buahan, biofarmaka, dan tanaman hias yang diambil hasilnya/dipanen pada periode pelaporan.

11. Harvested area of horticulture is area which vegetable, fruit, medicinal and ornamental plant of crop harvested during the period of report.

12. Luas panen untuk tanaman sayuran adalah luas tanaman yang dipanen sekaligus/habis/dibongkar dan luas tanaman yang dipanen berkali-kali (lebih dari satu kali)/belum habis.

12. Harvested area of vegetables is area of entirely plant harvested/demolished and plant harvested several times/undemolished.

Tanaman yang dipanen sekaligus/ habis/dibongkar adalah tanaman yang sehabis panen langsung dibongkar/dicabut, terdiri dari bawang merah, bawang putih, bawang daun, kentang, kol/kubis, kembang kol, petsai/sawi, wortel, lobak, dan kacang merah.

Entirely plants harvested/demolished are plants usually harvested once and demolished to be substituted by other plants, consisting of: shallots, garlic, leeks, potato, cabbage, cauli flower, mustard green, carrots, chinese radish, and red kidney beans.

Tanaman yang dipanen berkali-kali (lebih dari satu kali)/belum habis adalah tanaman yang pemanenannya lebih dari satu kali dan biasanya dibongkar apabila panen terakhir sudah tidak memadai lagi, terdiri dari: kacang panjang, cabe besar, cabe rawit, jamur, tomat, terung, buncis, ketimun, labu siam, kangkung, bayam, melon, semangka, dan blewah.

Plants harvested several times/undemolished are plants usually harvested more than once and demolished in the case that the last harvest was economically not profitable. They consist of: yard long beans, chili, small chili, mushroom, tomatoes, egg plant, fresh beans, cucumber, pumpkin/chajota, swamp cabbage, spinach, melon, watermelon, and blewah.

13. Produksi hortikultura adalah hasil menurut bentuk produk dari setiap tanaman sayuran, buah-buahan, biofarmaka dan tanaman hias yang diambil berdasarkan luas yang dipanen/tanaman yang menghasilkan pada bulan/triwulan laporan.

13. Horticulture production is the standard production quantity form of vegetable, fruit, medicinal and ornamental plant based on harvested area/the number of production plants reported monthly/quarterly.

14. Data perkebunan besar dikumpulkan oleh BPS setiap bulan secara lengkap dengan sistem surat pos. Khusus untuk tanaman kelapa, cengkeh, dan kapok, datanya diperoleh dari Direktorat Jenderal Perkebunan. Data perkebunan rakyat juga diperoleh dari Direktorat Jenderal Perkebunan.

14. Data on estates are collected by the BPS every month on complete basis through a mailing system. Data on coconut, clove, and kapok, as well as on smallholder plantation, are acquired from the Directorate General of Estates.

15. Penghitungan luas tanaman perkebunan besar adalah pada keadaan akhir tahun dan tidak termasuk yang luasnya kurang dari 5 hektar.

15. Planted areas of estates refer to condition at the end of the year, and exclude areas less than 5 hectares.

16. Bentuk produksi perkebunan adalah; karet kering (karet), daun kering (teh dan tembakau), biji kering (kopi dan coklat), kulit kering (kayu manis dan kina), serat kering (rami), bunga kering (cengkeh), refined sugar (tebu dari perkebunan besar), gula mangkok (tebu dari perkebunan rakyat), ekivalen kopra (kopra), biji dan bunga (pala) serta minyak daun (sereh).
17. Persediaan akhir tahun produksi perkebunan besar bukan merupakan cadangan penyangga (buffer stock).
18. Data Statistik Kehutanan sebagian besar merupakan data sekunder yang bersumber dari Kementerian Kehutanan.
19. Kawasan hutan adalah wilayah tertentu yang berupa hutan, yang ditunjuk dan atau ditetapkan oleh pemerintah untuk dipertahankan keberadaannya sebagai hutan tetap. Hal ini untuk menjamin kepastian hukum mengenai status kawasan hutan, letak batas dan luas suatu wilayah tertentu yang sudah ditunjuk menjadi kawasan hutan tetap.
20. Kawasan hutan Indonesia ditetapkan oleh Menteri Kehutanan dalam bentuk Surat Keputusan Menteri Kehutanan tentang Penunjukan Kawasan
16. *Production of estates crops are follows: dry rubber (rubber); dry leaves (tea and tobacco); dry beans (coffee and cocoa); dry bark (cassia vera and cinchona); dry fibre (rosella); dry flowers/buds (cloves); refined sugar (sugar cane from estate); cup sugar (sugar cane from smallholders); copra (copra); seeds and buds (nutmeg); and leaf oil (citronella).*
17. *The production availability of estates at the end of year is not the buffer stock.*
18. *Most of forestry statistics are secondary data obtained from the Ministry of Forestry.*
19. *Forest Area is a specific territory of forest ecosystem determined and or decided by the government as a permanent forest. Such decision is important to maintain the size of forest area and to ensure its legitimation and boundary demarcation of permanent forest.*
20. *Indonesian forest area is determined by the Minister of Forestry in the format of Ministerial Decree on the Designation of Provincial Forest Area and Inland Water, Coastal and*

Hutan dan Perairan Provinsi. Penunjukan Kawasan Hutan ini disusun berdasarkan hasil pemaduserasian antara Rencana Tata Ruang Wilayah Provinsi (RTRWP) dengan Tata Guna Hutan Kesepakatan (TGHK).

Marine Ecosystem. The designation of Forest Area is formulated based on integrated and harmonized of Provincial Spatial Planning (RTRWP) and Forest Land Use by Concensus (TGHK).

21. Penunjukan kawasan hutan mencakup pula kawasan perairan yang menjadi bagian dari Kawasan Suaka Alam (KSA) dan Kawasan Pelestarian Alam (KPA).
 22. Kawasan Suaka Alam (KSA) adalah kawasan dengan ciri khas tertentu, baik di darat maupun di perairan yang mempunyai fungsi pokok sebagai kawasan pengawetan keanekaragaman tumbuhan dan satwa serta ekosistemnya, yang juga berfungsi sebagai wilayah sistem penyangga kehidupan.
 23. Kawasan Pelestarian Alam (KPA) adalah kawasan dengan ciri khas tertentu, baik di darat maupun di perairan yang mempunyai fungsi pokok perlindungan sistem penyangga kehidupan, pengawetan keanekaragaman jenis tumbuhan dan satwa, serta pemanfaatan secara lestari sumber daya alam hayati dan ekosistemnya.
 24. Berdasarkan Undang-Undang No. 41 Tahun 1999 tentang Kehutanan, kawasan hutan dibagi ke dalam kelompok Hutan
21. *The designation of forest area in some cases also cover inland water, coastal and marine ecosystem that may become part of Sanctuary Reserve Area (KSA) and Nature Conservation Area (KPA).*
 22. *A Sanctuary Reserve Area is a specific terrestrial or aquatic area having specific criteria for preserving biodiversity plant and animal as well as ecosystem, which also serve as life support system.*
 23. *A Nature Conservation area is a specific terrestrial or aquatic area whose main function is to serve life support system and preserve diversity of plant and animal species, as well as to provide a sustainable utilization of living resources and their ecosystems.*
 24. *In accordance to the Act on Forestry No. 41/1999, forest area is categorized as Conservation Forest, Protection Forest and Production*

Konservasi, Hutan Lindung, dan Hutan Produksi.

Forest.

25. Hutan Konservasi adalah kawasan hutan dengan ciri khas tertentu, yang mempunyai fungsi pokok pengawetan keanekaragaman tumbuhan dan satwa serta ekosistemnya.
 26. Hutan Lindung adalah kawasan hutan yang mempunyai fungsi pokok sebagai perlindungan sistem penyangga kehidupan untuk mengatur tata air, mencegah banjir, mengendalikan erosi, mencegah intrusi air laut, dan memelihara kesuburan tanah.
 27. Hutan Produksi adalah kawasan hutan yang mempunyai fungsi pokok memproduksi hasil hutan. Hutan produksi terdiri dari Hutan Produksi Tetap (HP), Hutan Produksi Terbatas (HPT), dan Hutan Produksi yang dapat dikonversi.
 28. Hutan Konservasi terdiri dari: Kawasan suaka alam berupa Cagar Alam (CA) dan Suaka Margasatwa (SM); kawasan pelestarian alam berupa Raya (THR), dan Taman Wisata Alam (TWA); Taman Buru (TB). Taman Buru adalah kawasan hutan yang ditetapkan sebagai tempat wisata berburu.
 29. Penetapan lahan kritis mengacu pada lahan yang telah sangat
25. *Conservation Forest is a forest area having specific characteristic established for the purposes of conservation of animal and plant species as well as their ecosystem.*
 26. *Protection Forest is a forest area designated to serve life support system, maintain hydrological system, prevent of flood, erosion control, seawater intrusion, and maintain soil fertility.*
 27. *Production Forest is a forest area designated mainly to promote sustainable forest production. Production forest is classified as permanent production forest, limited production forest, and convertible production forest.*
 28. *Conservation Forest is divided into: Sanctuary Reserve area consists of Strict Nature Reserve and Wildlife Sanctuary. Nature conservation area consists of National Park (TN), Grand Forest Park (THR), and Nature Recreation Park (TWA); Game Hunting Park (TB) Game Hunting Park is forest area devoted for game hunting recreation.*
 29. *Critical land refers to a piece of land severely damaged due to*

rusak karena kehilangan penutupan vegetasinya, sehingga kehilangan atau berkurang fungsinya sebagai penahan air, pengendali erosi, siklus hara, pengatur iklim mikro, dan retensi karbon. Berdasarkan kondisi vegetasinya, kondisi lahan dapat diklasifikasikan sebagai: sangat kritis, kritis, agak kritis, potensial kritis, dan kondisi normal.

lost of its vegetation cover so that its functions as water retention, erosion control, nutrient cycling, micro climate regulator and carbon retention are completely depleted. Based upon its vegetation condition, the land could be classified as: very critical, critical, slight critical, potential critical, and normal condition.

30. Reboisasi atau rehabilitasi hutan bertujuan untuk menghutankan kembali kawasan hutan yang kritis di wilayah daerah aliran sungai (DAS) yang dilaksanakan bersama masyarakat secara partisipatif.
31. Pemanfaatan hasil hutan kayu adalah segala bentuk usaha yang memanfaatkan dan mengusahakan hasil hutan kayu dengan tidak merusak lingkungan dan tidak mengurangi fungsi pokok hutan. Kegiatan ini hanya dapat dilaksanakan pada areal hutan yang memiliki potensi untuk dilakukan kegiatan pemanfaatan hasil hutan kayu dan dapat dilaksanakan setelah diperoleh izin usaha.
32. Izin Usaha Pemanfaatan Hasil Hutan Kayu (IUPHHK) pada hutan alam adalah izin untuk memanfaatkan hutan produksi yang kegiatannya terdiri dari pemanenan atau penebangan, penanaman, pemeliharaan,
30. *Reforestation or forest rehabilitation is intended to rehabilitate the critical land inside forest area or watershed to improve their ecological and hydrological functions. The activities were conducted with active participation of local communities who live nearby the target area.*
31. *Commercial utilization of timber as forest product is activities to utilize timber without destructing the environment and undermining the main functions of the forest area. Those activities could only be executed in forest area with high commercial timber value with license.*
32. *The license to commercially utilize timber in natural forest is license to utilize production forest for which the activities consist of harvesting or felling, planting, tending, protecting, processing, and marketing. The license*

pengamanan, pengolahan, dan pemasaran hasil hutan kayu. IUPHHK dapat diberikan kepada perorangan, koperasi, badan usaha swasta, dan BUMN/BUMD.

could be granted to individuals, cooperatives, private companies, state-owned enterprises/local government-owned enterprises.

33. Produksi hasil hutan utama yang dihasilkan dari hutan adalah kayu bulat. Produksi kayu bulat ini dihasilkan dari hutan alam melalui kegiatan perusahaan Hak Pengusahaan Hutan (HPH/IUPHHK), kegiatan ijin pemanfaatan kayu (IPK) dalam rangka pembukaan wilayah hutan, pembangunan Hutan Tanaman Industri (HTI), serta kegiatan hutan rakyat.

33. *The main product of commercial forest operation is log. The log is harvested from various sources such as natural forest granted to concessionaires (IUPHHK/HPH), land clearing activities (IPK), industrial forest plantation (HTI) and community forest.*

34. Kayu Gergajian merupakan kayu hasil konversi kayu bulat dengan menggunakan mesin gergaji, mempunyai bentuk yang teratur dengan sisi-sisi sejajar dan sudut-sudutnya siku dengan ketebalan tidak lebih dari 6 cm dan kadar air tidak lebih dari 18 persen. Kayu gergajian yang diolah langsung dari kayu bulat, wajib didukung dengan dokumen yang sah.

34. *Sawn Timber Constitutes a sawmill product derived from logs as raw material. The product is characterized with regular forms having parallel sides at right angle to each other, thickness not more than 6 cm and moisture content not to exceed 18 percent. Sawn timber produced directly from logs must be certified by a legal document.*

35. Kayu Lapis adalah panel kayu yang tersusun dari lapisan veneer dibagian luarnya, sedangkan dibagian intinya (core) bisa berupa veneer atau material lain, diikat dengan lem kemudian dipress (ditekan) sedemikian rupa sehingga menjadi panel yang

35. *Plywood is wood panel consisting of layers pressed together in between veneers; the core may be veneer or some other material, bound together with glue and pressed tightly together to make a strong panel. Included to this definition is plywood covered with*

kuat. Termasuk dalam artian ini adalah kayu lapis yang dilapisi lagi dengan material lain.

36. Data populasi ternak bersumber dari Direktorat Jenderal Peternakan dan Kesehatan Hewan Kementerian Pertanian, sedangkan jumlah pemotongan ternak merupakan hasil Survei Laporan Pemotongan Ternak. Pengumpulan data pemotongan ternak dilakukan secara lengkap setiap triwulan di seluruh Rumah Potong Hewan (RPH) dan Tempat Pemotongan Hewan (TPH) yang ada di Indonesia. Pada tahun 2013 jumlah Dokumen RPH/TPH hasil pencacahan yang diolah sebanyak 4.033.

37. Data statistik perikanan merupakan data sekunder yang bersumber dari Direktorat Jenderal Perikanan Tangkap dan Direktorat Jenderal Budidaya. Statistik perikanan dibedakan atas data Perikanan Tangkap dan Perikanan Budidaya. Perikanan Tangkap diklasifikasikan atas penangkapan ikan di laut dan penangkapan ikan di perairan umum. Perikanan Budidaya diklasifikasikan atas jenis budidaya yaitu budidaya laut, tambak, kolam, karamba, jaring apung, dan sawah.

38. Rumah Tangga Perikanan Tangkap adalah rumah tangga

other materials.

36. *Data of domestic livestock population are obtain from the Directorate General of Livestock and Animal Health Service, while data on the number of animals slaughtered are based on the quarterly survey conducted by BPS. This survey is a complete enumeration on all slaughterhouses and abattoirs in Indonesia. There are 4.033 covered in 2013.*

37. *Fishery Statistics are secondary data obtained from the Directorate General of Capture Fisheries and Directorate General of Aquaculture. Fishery statistics are categorized into capture fisheries and aquaculture. Capture fisheries are further classified into marine capture fisheries and inland open water capture fisheries. Aquaculture are further classified into several types of culture: marine culture, brackish water pond, fresh water pond, cage, floating net, and fish breeding in paddy fields.*

38. *A capture fishery household is a household conducting activities*

yang melakukan kegiatan penangkapan ikan/binatang air lainnya/tanaman air dengan tujuan sebagian/seluruh hasilnya untuk dijual.

in catching fishes/other aquatic animals/aquatic plants, for which the products are wholly or partly to be sold.

39. Rumah Tangga Perikanan Budidaya adalah rumah tangga yang melakukan kegiatan budidaya ikan/binatang air lainnya/tanaman air dengan tujuan sebagian/seluruh hasilnya untuk dijual.

39. *An aquaculture fishery household is a household conducting activities in culturing fishes/other aquatic animals/aquatic plants, for which the products are wholly or partly to be sold.*

<https://padanglawaskab.bps.go.id>

ULASAN

Angka Partisipasi Kasar (APK) terbesar di Kabupaten Padang Lawas terdapat pada jenjang pendidikan Sekolah Dasar, dimana pada jenjang tersebut terdapat 12,86 % penduduk yang tidak berusia 7-12 tahun masih duduk di bangku Sekolah Dasar. Sedangkan APK terkecil terdapat pada jenjang pendidikan Perguruan Tinggi dengan persentase sebesar 13,50 persen. Selanjutnya, Angka Partisipasi Murni (APM) terbesar juga berada pada tingkat pendidikan Sekolah Dasar yakni sebesar 98,17 persen, sedangkan APM terkecil terdapat pada jenjang pendidikan Perguruan Tinggi yakni sebesar 12,31%.

Kesehatan

Rumah sakit yang terdapat di Kabupaten Padang Lawas berjumlah 2 buah yang berlokasi di pusat kabupaten, yakni di Kecamatan Barumon. Fasilitas kesehatan terbanyak yang dimiliki oleh Kabupaten Padang Lawas adalah Posyandu dengan jumlah sebanyak 344 bangunan.

Untuk tenaga kesehatan, tenaga kebidanan merupakan tenaga kesehatan yang paling banyak jumlahnya di Kabupaten Padang Lawas yakni sebanyak 588 orang, sedangkan tenaga kesehatan yang paling sedikit jumlahnya adalah tenaga kefarmasian yang hanya berjumlah 16 orang.

Pada tahun 2016, penyakit Influenza merupakan penyakit yang paling banyak terjadi di Kabupaten Padang Lawas, disusul oleh penyakit

DESCRIPTION

The largest Gross Enrollment Rate (GER) in Padang Lawas Regency are in primary school level where 12.86 percent of people whose are not in 7-12 years old range still having education in primary school. While the smallest GER are in college level with total percentage about 13.50 percent. Then, the largest Net Enrollment Rate (NER) is also in primary school level which is 98,17 percent, while the smallest NER founded in college level which is 12.31 percent.

Health

Number of hospital in Padang Lawas Regency are 2 which located in the central of the regency, Barumon Subdistrict. The most medical facility that Padang Lawas Regency have are Posyandu with 344 building totally.

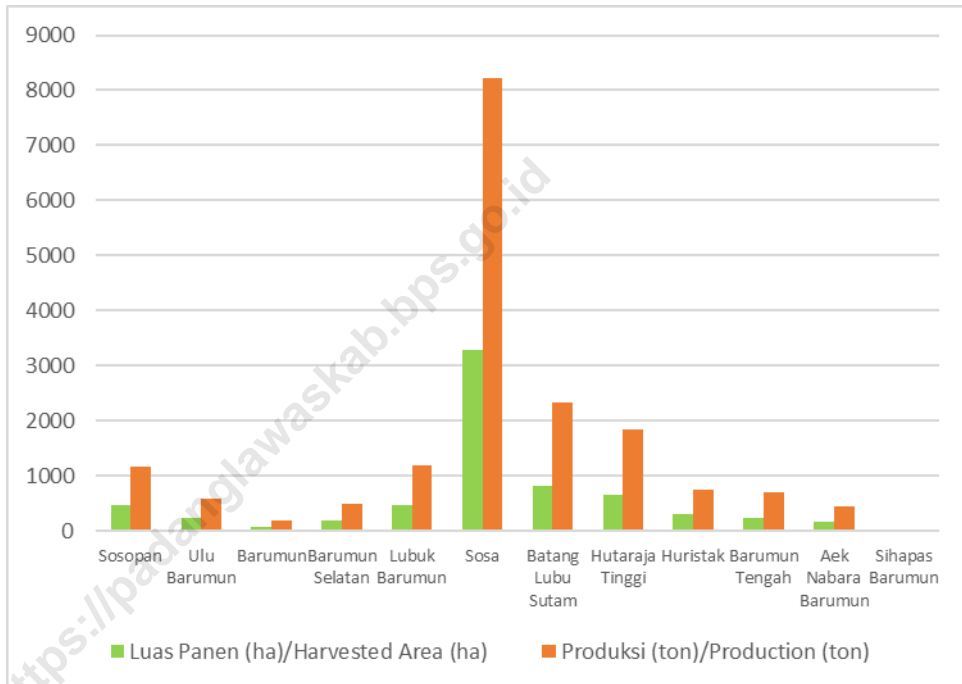
For health personnel, wifery personnel is the largest personnel in Padang Lawas Regency which consist of 588 people, while the smallest health personnel are pharmacy personnel which only about 16 people.

In 2016, Influenza is the disease which have the most cases in Padang Lawas Regency, then Other Acute

Gambar 5.1

Luas Panen dan Produksi Padi Ladang Menurut Kecamatan di Kabupaten Padang Lawas, 2020

Harvested Area and Production of Dry land Paddy by District in Padang Lawas Regency, 2020

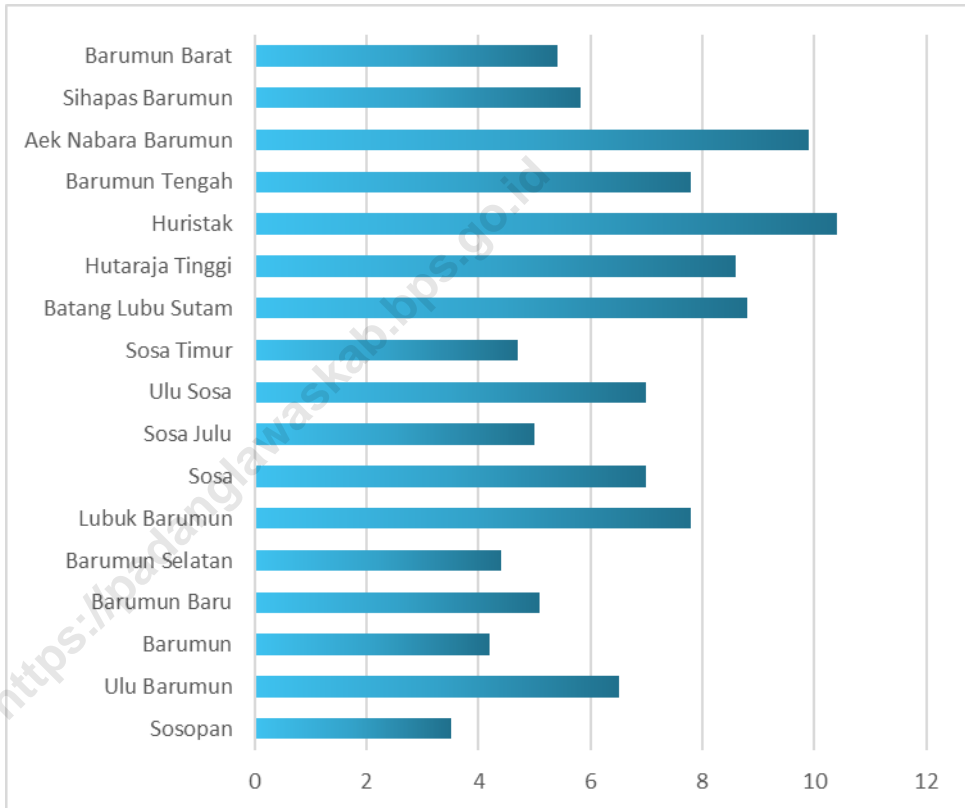


Sumber/Source: Dinas Pertanian Kabupaten Padang Lawas/Agricultural Agency of Padang Lawas Regency

Gambar 5.2

Produksi Perikanan Tangkap Menurut Menurut Kecamatan di Kabupaten Padang Lawas (ton), 2020

Production of Fish Capture by Subdistrict in Padang Lawas Regency (ton), 2020



Sumber/Source: Dinas Peternakan dan Perikanan Kabupaten Padang Lawas/Livestock and Fishery Office of Padang Lawas Regency

5.1 HORTIKULTURA HORTICULTURE

Tabel 5.1.1 **Luas Panen Tanaman Sayuran Menurut Kecamatan dan Jenis Tanaman di Kabupaten Padang Lawas (ha), 2019 dan 2020**
Harvested Area of Vegetables by Subdistrict and Kind of Plant in Padang Lawas Regency (ha), 2019 dan 2020

Kecamatan Subdistrict	Bawang Merah/Shallot		Cabai/Chili	
	2019	2020	2019	2020
(1)	(2)	(3)	(4)	(5)
Sosopan	1	-	37	17
Ulu Barumun	2	-	17	27
Barumun	-	-	17	8
Barumun Selatan	2	-	14	11
Barumun Baru	...	-		-
Lubuk Barumun	1	-	14	12
Sosa	-	-	29	23
Ulu Sosa	...	-		-
Sosa Julu	...	-		-
Batang Lubu Sutam	-	-	21	12
Huta Raja Tinggi	-	-	14	16
Sosa Timur	...	-		-
Huristak	-	-	2	2
Barumun Tengah	-	-	15	15
Aek Nabara Barumun	-	-	13	9
Sihapas Barumun	-	-	9	4
Barumun Barat	...	-		-
Padang Lawas	6	-	202	156

Lanjutan Tabel/*Continued Table* 5.1.1

Kecamatan Subdistrict	Kentang/Potato		Kubis/Cabbage	
	2019	2020	2019	2020
(1)	(6)	(7)	(8)	(9)
Sosopan	-	-	-	-
Ulu Barumon	-	-	-	-
Barumon	-	-	-	-
Barumon Selatan	-	-	-	-
Barumon Baru	-	-	-	-
Lubuk Barumon	-	-	-	-
Sosa	-	-	-	-
Ulu Sosa	-	-	-	-
Sosa Julu	-	-	-	-
Batang Lubu Sutam	-	-	-	-
Huta Raja Tinggi	-	-	-	-
Sosa Timur	-	-	-	-
Huristak	-	-	-	-
Barumon Tengah	-	-	-	-
Aek Nabara Barumon	-	-	-	-
Sihapas Barumon	-	-	-	-
Barumon Barat	-	-	-	-
Padang Lawas	-	-	-	-

Lanjutan Tabel/*Continued Table* 5.1.1

Kecamatan Subdistrict	Petsai <i>Chinese Cabbage</i>		Tomat/ <i>Tomato</i>		Bawang Putih/ <i>Garlic</i>	
	2019	2020	2019	2020	2019	2020
(1)	(10)	(11)	(12)	(13)	(14)	(15)
Sosopan	17	10	27	14	-	-
Ulu Barumun	8	13	7	10	-	-
Barumun	-	3	5	1	-	-
Barumun Selatan	10	9	4	3	-	-
Barumun Baru	-	-	-	-	-	-
Lubuk Barumun	9	7	10	9	-	-
Sosa	2	-	3	1	-	-
Ulu Sosa	-	-	-	-	-	-
Sosa Julu	-	-	-	-	-	-
Batang Lubu Sutam	-	-	-	2	-	-
Huta Raja Tinggi	-	-	-	-	-	-
Sosa Timur	-	-	-	-	-	-
Huristak	1	-	-	-	-	-
Barumun Tengah	-	-	3	-	-	-
Aek Nabara Barumun	-	-	-	1	-	-
Sihapas Barumun	-	-	1	-	-	-
Barumun Barat	-	-	-	-	-	-
Padang Lawas	47	42	60	41	-	-

Catatan/*Note*: ...

Sumber/*Source*: BPS, Statistik Pertanian Hortikultura SPH-SBS/BPS-*Statistics Indonesia, Agricultural Statistic for Horticulture SPH-SBS*

Tabel 5.1.2 **Produksi Tanaman Sayuran Menurut Kecamatan dan Jenis Tanaman di Kabupaten Padang Lawas (kw), 2019 dan 2020**
Production of Vegetables by Subdistrict and Kind of Plant in Padang Lawas Regency (kw), 2019 dan 2020

Kecamatan Subdistrict	Bawang Merah/Shallot		Cabai/Chili	
	2019	2020*	2019	2020*
(1)	(2)	(3)	(4)	(5)
Sosopan	30	-	1 365	626
Ulu Barumun	70	-	568	725
Barumun	-	-	620	400
Barumun Selatan	80	-	493	565
Barumun Baru	-	-	-	-
Lubuk Barumun	40	-	495	755
Sosa	-	-	1 005	495
Ulu Sosa	-	-	-	-
Sosa Julu	-	-	-	-
Batang Lubu Sutam	-	-	765	665
Huta Raja Tinggi	-	-	475	745
Sosa Timur	-	-	-	-
Huristak	-	-	75	-
Barumun Tengah	-	-	560	670
Aek Nabara Barumun	-	-	480	660
Sihapas Barumun	-	-	315	185
Barumun Barat	-	-	-	-
Padang Lawas	220	0	7 216	5 477

Lanjutan Tabel/*Continued Table* 5.1.2

Kecamatan Subdistrict	Kentang/Potato		Kubis/Cabbage	
	2019	2020*	2019	2020*
(1)	(2)	(3)	(4)	(5)
Sosopan	-	-	-	-
Ulu Barumon	-	-	-	-
Barumon	-	-	-	-
Barumon Selatan	-	-	-	-
Barumon Baru	-	-	-	-
Lubuk Barumon	-	-	-	-
Sosa	-	-	-	-
Ulu Sosa	-	-	-	-
Sosa Julu	-	-	-	-
Batang Lubu Sutam	-	-	-	-
Huta Raja Tinggi	-	-	-	-
Sosa Timur	-	-	-	-
Huristak	-	-	-	-
Barumon Tengah	-	-	-	-
Aek Nabara Barumon	-	-	-	-
Sihapas Barumon	-	-	-	-
Barumon Barat	-	-	-	-
Padang Lawas	0	0	0	0

Lanjutan Tabel/Continued Table 5.1.2

Kecamatan Subdistrict	Petsai Chinese Cabbage		Tomat/Tomato		Bawang Putih/Garlic	
	2019	2020*	2019	2020*	2019	2020*
(1)	(10)	(11)	(12)	(13)	(14)	(15)
Sosopan	830	590	1 585	690	-	-
Ulu Barumun	405	820	395	425	-	-
Barumun	-	240	295	40	-	-
Barumun Selatan	465	670	320	120	-	-
Barumun Baru	-	-	-	-	-	-
Lubuk Barumun	455	445	545	380	-	-
Sosa	90	-	125	40	-	-
Ulu Sosa	-	-	-	-	-	-
Sosa Julu	-	-	-	-	-	-
Batang Lubu Sutam	-	-	-	80	-	-
Huta Raja Tinggi	-	-	-	-	-	-
Sosa Timur	-	-	-	-	-	-
Huristak	70	-	-	-	-	-
Barumun Tengah	-	-	90	-	-	-
Aek Nabara Barumun	-	-	-	65	-	-
Sihapas Barumun	-	-	60	-	-	-
Barumun Barat	-	-	-	-	-	-
Padang Lawas	2 315	2 765	3 415	1 840	-	-

Catatan/Note: *)Angka Sementara (ASEM)/Preliminary Figures

Sumber/Source: BPS, Statistik Pertanian Hortikultura SPH-SBS/BPS-Statistics Indonesia, Agricultural Statistic for Horticulture SPH-SBS

Tabel
Table 5.1.3

Luas Panen Tanaman Sayuran dan Buah-buahan Semusim Menurut Jenis Tanaman di Kabupaten Padang Lawas (ha), 2019–2020
Harvested Area of Seasonal Vegetables and Fruits by Kind of Plant in Padang Lawas Regency (ha), 2019–2020

Jenis Tanaman Kind of Plants	2019	2020*
(1)	(2)	(3)
Bawang Daun/ Scallion	60	45
Bawang Merah/ Shallots	6	-
Bawang Putih/ Garlic	-	-
Bayam/ Spinach	114	100
Buncis/ string bean	6	1
Cabai Besar/ Chili/Big chili	202	156
Cabai Rawit/ Chili/Cayenne Pepper	103	98
Kacang Panjang/ Long Beans	178	163
Kangkung/ Water Spinach	123	109
Ketimun/ Cucumber	2	85
Labu Siam/ Chayote	94	3
Petsai/Sawi/ Chinese Cabbage/mustard green	8	42
Semangka/ Water Melon	47	11
Terung/ Eggplant	28	84
Tomat/ Tomato	92	41

Catatan/Note: *)Angka Sementara (ASEM)/Preliminary Figures

Sumber/Source: BPS, Statistik Pertanian Hortikultura SPH-SBS/BPS-Statistics Indonesia, Agricultural Statistic for Horticulture SPH-SBS

Tabel 5.1.4 **Produksi Tanaman Sayuran dan Buah-buahan Semusim Menurut Jenis Tanamandi Kabupaten Padang Lawas (ton), 2019–2020**
Production of Seasonal Vegetables and Fruits by Kind of Plant in Padang Lawas Regency (ton), 2019–2020

Jenis Tanaman <i>Kind of Plants</i>	2019	2020*
(1)	(2)	(3)
Bawang Daun/ Scallion	2 450	1 785
Bawang Merah/ Shallots	220	-
Bawang Putih/ Garlic	-	-
Bayam/ Spinach	6 785	5 020
Buncis/ string bean	205	45
Cabai Besar/ Chili/Big chili	7 216	5 477
Cabai Rawit/ Chili/Cayenne Pepper	3 572	3 352
Kacang Panjang/ Long Beans	8 605	6 560
Kangkung/ Water Spinach	7 290	5 535
Ketimun/ Cucumber	45	7 510
Labu Siam/ Chayote	8 375	120
Petsai/Sawi/ Chinese Cabbage/ mustard green	300	2 765
Semangka/ Water Melon	2 315	435
Terung/ Eggplant	1 090	3 605
Tomat/ Tomato	5 035	1 840

Catatan/Note: *)Angka Sementara (ASEM)/Preliminary Figures

Sumber/Source: BPS, Statistik Pertanian Hortikultura SPH-SBS/BPS-Statistics Indonesia, Agricultural Statistic for Horticulture SPH-SBS

Tabel
Table 5.1.5

Luas Panen Tanaman Biofarmaka Menurut Kecamatan dan Jenis Tanaman di Kabupaten Padang Lawas (m²), 2019 dan 2020
Harvested Area of Medicinal Plants by Subdistrict and Kind of Plant in Padang Lawas Regency (m²), 2019 and 2020

Kecamatan Subdistrict	Jahe/Ginger		Laos/Lengkuas/Galanga	
	2019	2020*	2019	2020*
(1)	(2)	(3)	(4)	(5)
Sosopan	150	70	80	50
Ulu Barumun	-	-	-	-
Barumun	110	20	100	10
Barumun Selatan	0	-	45	-
Barumun Baru	-	-	-	-
Lubuk Barumun	50	-	40	-
Sosa	-	-	-	-
Ulu Sosa	-	-	-	-
Sosa Julu	-	-	-	-
Batang Lubu Sutam	12	-	22	-
Huta Raja Tinggi	50	-	20	-
Sosa Timur	-	-	-	-
Huristak	10	-	10	-
Barumun Tengah	-	-	-	-
Aek Nabara Barumun	-	-	-	-
Sihapas Barumun	-	-	-	-
Barumun Barat	-	-	-	-
Padang Lawas	402	90	317	60

Lanjutan Tabel/Continued Table 5.1.5

Kecamatan Subdistrict	Kencur/East Indian Galangal		Kunyit/Turmeric	
	2019	2020*	2019	2020*
(1)	(6)	(7)	(8)	(9)
Sosopan	-	20	250	100
Ulu Barumun	-	-	-	-
Barumun	30	20	150	40
Barumun Selatan	42	-	73	-
Barumun Baru	-	-	-	-
Lubuk Barumun	20	-	50	-
Sosa	-	-	-	-
Ulu Sosa	-	-	-	-
Sosa julu	-	-	-	-
Batang lubu Sutam	5	-	93	-
Huta Raja Tinggi	30	-	50	-
Sosa Timur	-	-	-	-
Huristak	50	-	80	-
Barumun Tengah	-	-	-	-
Aek Nabara Barumun	-	-	-	-
Sihapas Barumun	-	-	-	-
Barumun Barat	-	-	-	-
Padang Lawas	177	40	746	140

Lanjutan Tabel/Continued Table 5.1.5

Kecamatan Subdistrict	Lempuyang/ Zingiber Aromaticum		Temulawak/ Java Turmeric	
	2019	2020*	2019	2020*
(1)	(10)	(11)	(12)	(13)
Sosopan	-	10	-	-
Ulu Barumon	-	-	-	-
Barumon	10	9	20	10
Barumon Selatan	-	-	-	-
Barumon Baru	-	-	-	-
Lubuk Barumon	-	-	-	-
Sosa	-	-	-	-
Ulu Sosa	-	-	-	-
Sosa Julu	-	-	-	-
Batang lubu Sutam	-	-	-	-
Huta Raja Tinggi	-	-	-	-
Sosa Timur	-	-	-	-
Huristak	-	-	-	-
Barumon Tengah	-	-	-	-
Aek Nabara Barumon	-	-	-	-
Sihapas Barumon	-	-	-	-
Barumon Barat	-	-	-	-
Padang Lawas	10	19	10	10

Catatan/Note: *)Angka Sementara (ASEM)/Preliminary Figures

Sumber/Source: BPS, Statistik Pertanian Hortikultura SPH-TBF/BPS-Statistics Indonesia, Agricultural Statistic for Horticulture SPH-TBF

Tabel
Table 5.1.6

Produksi Tanaman Biofarmaka Menurut Kecamatan dan Jenis Tanaman di Kabupaten Padang Lawas (kg), 2019 and 2020
Production of Medicinal Plants by Subdistrict and Kind of Plant in Padang Lawas Regency (kg), 2019 and 2020

Kecamatan Subdistrict (1)	Jahe/Ginger		Laos/Lengkuas/Galanga	
	2019 (2)	2020* (3)	2019 (4)	2020* (5)
Sosopan	50	25	40	25
Ulu Barumun	-	-	-	-
Barumun	34	10	50	8
Barumun Selatan	5	-	20	-
Barumun Baru	-	-	-	-
Lubuk Barumun	20	-	20	-
Sosa	-	-	-	-
Ulu Sosa	-	-	-	-
Sosa Julu	-	-	-	-
Batang lubu Sutam	5	-	12	-
Huta Raja Tinggi	15	-	10	-
Sosa Timur	-	-	-	-
Huristak	5	-	5	-
Barumun Tengah	-	-	-	-
Aek Nabara Barumun	-	-	-	-
Sihapas Barumun	-	-	-	-
Barumun Barat	-	-	-	-
Padang Lawas	134	35	157	20

Lanjutan Tabel/*Continued Table 5.1.6*

Kecamatan Subdistrict	Kencur/ <i>East Indian Galangal</i>		Kunyit/ <i>Turmeric</i>	
	2019	2020*	2019	2020*
(1)	(6)	(7)	(8)	(9)
Sosopan	-	20	125	50
Ulu Barumun	-	-	-	-
Barumun	30	20	105	20
Barumun Selatan	42	-	36	-
Barumun Baru	-	-	-	-
Lubuk Barumun	20	-	25	-
Sosa	-	-	-	-
Ulu Sosa	-	-	-	-
Sosa Julu	-	-	-	-
Batang Lubu Sutam	5	-	48	-
Huta Raja Tinggi	30	-	25	-
Sosa Timur	-	-	-	-
Huristak	50	-	40	-
Barumun Tengah	-	-	-	-
Aek Nabara Barumun	-	-	-	-
Sihapas Barumun	-	-	-	-
Barumun Barat	-	-	-	-
Padang Lawas	177	40	404	70

Lanjutan Tabel/Continued Table 5.1.6

Kecamatan Subdistrict	Lempuyang/ Zingiber Aromaticum		Temulawak/ Java Turmeric	
	2019	2020*	2019	2020*
(1)	(10)	(11)	(12)	(13)
Sosopan	-	12	-	-
Ulu Barumun	-	-	-	-
Barumun	12	8	20	10
Barumun Selatan	-	-	-	-
Barumun Baru	-	-	-	-
Lubuk Barumun	-	-	-	-
Sosa	-	-	-	-
Ulu Sosa	-	-	-	-
Sosa julu	-	-	-	-
Batang lubu Sutam	-	-	-	-
Huta Raja Tinggi	-	-	-	-
Sosa Timur	-	-	-	-
Huristak	-	-	-	-
Barumun Tengah	-	-	-	-
Aek Nabara Barumun	-	-	-	-
Sihapas Barumun	-	-	-	-
Barumun Barat	-	-	-	-
Padang Lawas	12	20	12	10

Catatan/Note: *)Angka Sementara (ASEM)/Preliminary Figures

Sumber/Source: BPS, Statistik Pertanian Hortikultura SPH-TBF/BPS-Statistics Indonesia, Agricultural Statistic for Horticulture SPH-TBF

Tabel
Table 5.1.7**Luas Panen Tanaman Biofarmaka Menurut Jenis Tanaman
di Kabupaten Padang Lawas(m²), 2019–2020**
*Harvested Area of Medicinal Plants by Kind of Plant in
Padang Lawas Regency (m²), 2019–2020*

Jenis Tanaman <i>Kind of Plants</i>	2019	2020*
(1)	(2)	(3)
Jahe/ Ginger	402	90
Laos/Lengkuas/ Galanga	317	60
Kencur/ East Indian Galangal	177	40
Kunyit/ Turmeric	746	140
Lempuyang/ Zingiber Aromaticum	10	19
Temulawak/ Java Turmeric	20	10

Catatan/Note: *)Angka Sementara (ASEM)/Preliminary Figures

Sumber/Source: BPS, Statistik Pertanian Hortikultura SPH-TBF/BPS-Statistics Indonesia, Agricultural Statistic for Horticulture SPH-TBF

Tabel 5.1.8 **Produksi Tanaman Biofarmaka Menurut Jenis Tanaman di Kabupaten Padang Lawas (kg), 2019–2020**
Table 5.1.8 **Production of Medicinal Plants by Kind of Plant in Padang Lawas Regency (kg), 2019–2020**

Jenis Tanaman Kind of Plants	2019	2020*
(1)	(2)	(3)
Jahe/ Ginger	134	35
Laos/Lengkuas/ Galanga	157	30
Kencur/ East Indian Galangal	177	40
Kunyit/ Turmeric	404	70
Lempuyang/ Zingiber Aromaticum	12	20
Temulawak/ Java Turmeric	20	10

Catatan/Note: *)Angka Sementara (ASEM)/Preliminary Figures

Sumber/Source: BPS, Statistik Pertanian Hortikultura SPH-TBF/BPS-Statistics Indonesia, Agricultural Statistic for Horticulture SPH-TBF

Tabel
Table 5.1.9**Produksi Buah-buahan Menurut Kecamatan dan Jenis Tanaman di Kabupaten Padang Lawas (kuintal), 2019 and 2020*****Production of Fruits by Subdistrict and Kind of Plant in Padang Lawas Regency (kuintal), 2019 and 2020***

Kecamatan Subdistrict	Mangga/Mango		Durian/Durian	
	2019	2020*	2019	2020*
(1)	(2)	(3)	(4)	(5)
Sosopan	1 928	2 210	2100	2 128
Ulu Barumun	7 278	6 800	2 200	2 408
Barumun	7 745	7 322	2 600	2 736
Barumun Selatan	250	215	-	364
Barumun Baru	-	-	-	-
Lubuk Barumun	1 340	1 210	-	-
Sosa	914	772	14 550	14 400
Ulu Sosa	-	-	-	-
Sosa Julu	-	-	-	-
Batang lubu Sutam	340	332	15 600	14 000
Huta Raja Tinggi	2 527	2 304	2 600	2 473
Sosa Timur	-	-	-	-
Huristak	2 773	3 392	-	316
Barumun Tengah	-	-	-	-
Aek Nabara Barumun	240	428	-	-
Sihapas Barumun	-	-	-	-
Barumun Barat	-	-	-	-
Padang Lawas	25 335	24 985	39 650	38 825

Lanjutan Tabel/Continued Table 5.1.9

Kecamatan Subdistrict	Rambutan/Rambutan		Pisang/Banana	
	2019	2020*	2019	2020*
(1)	(6)	(7)	(8)	(9)
Sosopan	-	-	110	185
Ulu Barumon	-	-	240	-
Barumon	-	18	4 166	2 560
Barumon Selatan	-	-	250	410
Barumon Baru	-	-	-	-
Lubuk Barumon	-	478	2 279	2 176
Sosa	-	125	3 284	2 710
Ulu Sosa	-	-	-	-
Sosa julu	-	-	-	-
Batang lubu Sutam	-	800	565	515
Huta Raja Tinggi	562	527	3 751	3 739
Sosa Timur	-	-	-	-
Huristak	-	-	3 397	-
Barumon Tengah	-	-	-	-
Aek Nabara Barumon	-	-	70	125
Sihapas Barumon	-	-	-	-
Barumon Barat	-	-	-	-
Padang Lawas	562	1 948	18 112	12 420

Lanjutan Tabel/*Continued Table* 5.1.9

Kecamatan Subdistrict	Pepaya/Papaya		Jengkol/ Jengkol	
	2019	2020*	2019	2020*
(1)	(10)	(11)	(12)	(13)
Sosopan	5 820	520	3 400	3 472
Ulu Barumun	1 217	317	-	-
Barumun	693	544	-	-
Barumun Selatan	95	95	-	-
Barumun Baru	-	-	-	-
Lubuk Barumun	3 478	1 721	48	20
Sosa	115	132	-	-
Ulu Sosa	-	-	-	-
Sosa julu	-	-	-	-
Batang lubu Sutam	163	164	-	-
Huta Raja Tinggi	-	-	-	-
Sosa Timur	-	-	-	-
Huristak	13 810	2 117	-	-
Barumun Tengah	-	-	-	-
Aek Nabara Barumun	-	-	-	-
Sihapas Barumun	-	-	-	-
Barumun Barat	-	-	-	-
Padang Lawas	25 391	5 610	3 448	3 492

Catatan/Note: *)Angka Sementara (ASEM)/Preliminary Figures

Sumber/Source: BPS, Statistik Pertanian Hortikultura SPH-TBF/BPS-Statistics Indonesia, *Agricultural Statistic for Horticulture SPH-TBF*

Tabel
Table 5.1.10

Produksi Buah–Buahan dan Sayuran Tahunan Menurut Jenis Tanaman (kw) di Kabupaten Padang Lawas, 2019–2020

Production of Annual Fruits and Vegetables by Kind of Plant in Padang Lawas Regency (kw), 2019–2020

Jenis Tanaman <i>Kind of Plants</i>	2019	2020 *
(1)	(2)	(3)
Alpukat/ Avocado	11	452
Belimbing/ Star Fruit	60	-
Durian/ Durian	39 650	38 825
Jambu Air/ Water Apple	209	382
Jambu Biji/ Guava	566	-
Jengkol/ Jengkol	3 448	3 492
Jeruk Besar/ Pomelo	-	225
Jeruk Siam/Keprok/ Orange/Tangerine	-	-
Mangga/ Mango	25 335	24 985
Manggis/ Mangosteen	5 756	8 035
Melinjo/ Gnetum/Melinjo	717	690
Nangka/Cempedak/ Jackfruit	7 251	2 847
Nenas/ Pineapple	518	2 392
Pepaya/ Papaya	25 391	5 610
Petai/ Twisted Cluster Bean	154	168
Pisang/ Banana	18 112	12 420
Rambutan/ Rambutan	562	1 948
Salak/ Snakefruit	-	30
Sawo/ Sapodilla/Sawo	315	92
Sirsak/ Soursop	-	-
Sukun/ Breadfruit	-	-

Catatan/Note: *)Angka Sementara (ASEM)/Preliminary Figures

Sumber/Source: BPS, Statistik Pertanian Hortikultura SPH-BST/BPS-Statistics Indonesia, Agricultural Statistic for Horticulture SPH-BST

5.2 PERKEBUNAN ESTATE CROPS

Tabel 5.2.1 Luas Areal Tanaman Perkebunan Menurut Kecamatan dan Jenis Tanaman di Kabupaten Padang Lawas (ha), 2020
Planted Area of Estate Crops by Subdistrict and Type of Crops in Padang Lawas Regency (ha), 2020

Kecamatan Subdistrict	Kelapa Sawit/ Palm Oil	Karet/Rubber	Kakao/Cocoa	Kelapa/ Coconut
(1)	(2)	(3)	(4)	(5)
Sosopan	882,00	2 166,00	124,25	19,75
Ulu Barumun	661,00	1 111,00	160,50	56,50
Barumun	1 764,00	1 668,50	197,50	69,50
Barumun Selatan	4 251,00	3 972,00	40,50	13,05
Lubuk Barumun	5 385,00	2 951,00	0,00	11,55
Sosa	4 625,25	1 020,00	72,50	96,07
Batang Lubu Sutam	2 012,00	1 260,00	14,49	19,07
Hutaraja Tinggi	3 292,00	262,00	0,00	53,98
Huristak	3 699,00	2 499,25	0,00	21,37
Barumun Tengah	2 111,00	2 412,00	3,00	56,23
Aek Nabara Barumun	4 351,75	1 887,50	2,91	113,75
Sihapas Barumun	993,00	1 085,00	0,00	8,30
Padang Lawas	34 027,00	22 294,25	615,65	539,12

Lanjutan Tabel/*Continued Table* 5.2.1

Kecamatan Subdistrict	Kopi/Coffee	Kemiri/ Candlenut	Aren/Sugar Palm	Pinang/Areca Nut
(1)	(6)	(7)	(8)	(9)
Sosopan	407,50	58,28	21,50	19,50
Ulu Barumun	138,55	50,50	500,00	29,25
Barumun	0,00	0,00	0,00	0,00
Barumun Selatan	30,25	0,00	2,30	5,50
Lubuk Barumun	0,00	9,55	0,00	2,41
Sosa	77,00	0,00	0,00	0,00
Batang Lubu Sutam	120,21	50,20	0,00	1,37
Hutaraja Tinggi	0,00	0,00	0,00	1,01
Huristak	0,00	0,00	1,25	1,09
Barumun Tengah	0,00	71,90	3,25	54,00
Aek Nabara Barumun	46,01	0,00	0,00	0,00
Sihapas Barumun	18,54	0,00	4,25	7,00
Padang Lawas	838,06	240,43	532,55	121,13

Lanjutan Tabel/*Continued Table 5.2.1*

Kecamatan Subdistrict	Kulit Manis/Cinnamon	Tembakau/Tobacco
(1)	(10)	(11)
Sosopan	186,57	40,00
Ulu Barumun	0,00	0,00
Barumun	0,00	0,00
Barumun Selatan	0,00	0,00
Lubuk Barumun	0,00	0,00
Sosa	0,00	0,00
Batang Lubu Sutam	0,00	0,00
Hutaraja Tinggi	0,00	0,00
Huristak	0,00	0,00
Barumun Tengah	0,00	0,00
Aek Nabara Barumun	0,00	0,00
Sihapas Barumun	0,00	0,00
Padang Lawas	186,57	40,00

Catatan/Note: Angka sementara tahun 2020

Sumber/Source: Dinas Pertanian Kabupaten Padang Lawas/Agricultural Agency of Padang Lawas Regency

Tabel 5.2.2 **Produksi Perkebunan Menurut Kecamatan dan Jenis Tanaman di Kabupaten Padang Lawas (ton), 2020**
Production of Estate by Subdistrict and Type of Crops in Padang Lawas Regency (ton), 2020

Kecamatan Subdistrict	Kelapa Sawit/ Palm Oil	Karet/Rubber	Kakao/Cocoa	Kelapa/ Coconut
(1)	(2)	(3)	(4)	(5)
Sosopan	5 569,20	1 081,25	34,74	7,81
Ulu Barumun	4 876,80	902,57	64,79	29,96
Barumun	15 188,00	1 275,53	91,13	57,53
Barumun Selatan	35 942,40	2 238,83	14,76	10,99
Lubuk Barumun	56 354,80	2 420,80	0,00	5,97
Sosa	49 312,32	1 128,38	1,93	95,68
Batang Lubu Sutam	13 910,40	599,40	0,78	19,27
Hutaraja Tinggi	37 152,96	318,93	0,00	53,98
Huristak	31 250,80	3 411,28	0,00	21,37
Barumun Tengah	20 518,00	2 081,82	2,80	56,23
Aek Nabara Barumun	45 636,00	2 047,39	2,55	113,75
Sihapas Barumun	6 703,20	665,76	0,00	8,30
Padang Lawas	322 418,88	18 171,94	213,48	465,08

Lanjutan Tabel/*Continued Table 5.2.2*

Kecamatan Subdistrict	Kopi/Coffee	Kemiri/ Candlenut	Aren/Sugar Palm	Pinang/Areca Nut
(1)	(6)	(7)	(8)	(9)
Sosopan	345,69	45,19	60,45	15,41
Ulu Barumon	101,92	48,15	23,79	18,58
Barumon	0,00	0,00	0,00	0,00
Barumon Selatan	21,04	0,00	2,81	5,25
Lubuk Barumon	0,00	6,80	0,00	2,63
Sosa	59,27	0,00	0,00	0,00
Batang Lubu Sutam	94,5	57,99	0,00	3,87
Hutaraja Tinggi	0,00	0,00	0,00	1,30
Huristak	0,00	0,00	2,25	1,34
Barumon Tengah	0,00	82,90	3,06	31,16
Aek Nabara Barumon	48,5	0,00	0,00	0,00
Sihapas Barumon	15,13	0,00	4,63	2,39
Padang Lawas	686,05	241,03	96,99	81,93

Lanjutan Tabel/*Continued Table 5.2.2*

Kecamatan Subdistrict	Kulit Manis/Cinnamon	Tembakau/Tobacco
(1)	(10)	(11)
Sosopan	92,22	27,20
Ulu Barumon	0	0
Barumon	0	0
Barumon Selatan	0	0
Lubuk Barumon	0	0
Sosa	0	0
Batang Lubu Sutam	0	0
Hutaraja Tinggi	0	0
Huristak	0	0
Barumon Tengah	0	0
Aek Nabara Barumon	0	0
Sihapas Barumon	0	0
Padang Lawas	92,22	27,20

Catatan/*Note*: Angka sementara tahun 2020

Sumber/*Source*: Dinas Pertanian Kabupaten Padang Lawas/*Agricultural Agency of Padang Lawas Regency*

5.3 PERTANIAN, KEHUTANAN, PETERNAKAN, DAN PERIKANAN AGRICULTURE, FORESTRY, LIVESTOCK, AND FISHERY

Tabel 5.3.1 **Luas Panen, Produksi dan Rata-rata Produksi Padi Sawah Menurut Kecamatan di Kabupaten Padang Lawas, 2020**
Harvested Area, Yield Rate and Production of Food Crop (wet land Paddy) by District in Padang Lawas Regency, 2020

Kecamatan Subdistrict	Luas Panen (ha) Harvested Area (ha)	Produksi (ton) Production (ton)	Rata-rata Produksi ton/ha
(1)	(2)	(3)	(4)
Sosopan	443,1	1 550.85	3.50
Ulu Barumun	2 210,8	7 737.80	3.50
Barumun	3 269,6	11 443.60	3.50
Barumun Selatan	207	724.50	3.50
Lubuk Barumun	1 817,8	6 362.30	3.50
Sosa	1 317,7	4 611.95	3.50
Batang Lubu Sutam	510,5	1 786.75	3.50
Hutaraja Tinggi	-	-	-
Huristak	2 706	9 471.00	3.50
Barumun Tengah	2 993,9	10 478.65	3.50
Aek Nabara Barumun	1 465	5 127.50	3.50
Sihapas Barumun	1 390,9	4 868.15	3.50
Padang Lawas	18 332,3	64 163.05	3.21

Catatan/Note: *)Angka Sementara (ASEM)/Preliminary Figures

Sumber/Source: Dinas Pertanian Kabupaten Padang Lawas/Agricultural Agency of Padang Lawas Regency

Tabel
Table 5.3.2

Luas Panen, Produksi dan Rata-rata Produksi Padi Ladang Menurut Kecamatan di Kabupaten Padang Lawas , 2020
Harvested Area, Yield Rate and Production of Dry land Paddy by District in Padang Lawas Regency, 2020

Kecamatan Subdistrict	Luas Panen (ha) Harvested Area (ha)	Produksi (ton) Production (ton)	Rata-rata Produksi ton/ha
(1)	(2)	(3)	(4)
Sosopan	469	1 172.50	2.50
Ulu Barumun	236	590.00	2.50
Barumun	75	187.50	2.50
Barumun Selatan	196	490.00	2.50
Lubuk Barumun	482	1 205.00	2.50
Sosa	3 286	8 215.00	2.50
Batang Lubu Sutam	832	2 329.50	2.50
Hutaraja Tinggi	660	1 848.00	2.50
Huristak	299	747.50	2.50
Barumun Tengah	238	714.00	2.50
Aek Nabara Barumun	181	452.50	2.50
Sihapas Barumun	-	0.00	-
Padang Lawas	6 954	17 951.60	3.21

Catatan/Note: *)Angka Sementara (ASEM)/Preliminary Figures

Sumber/Source: Laporan statistik pertanian tanaman pangan, penggunaan lahan/Statistic Report of Food Crops, land utilization

Tabel
Table 5.3.3**Luas Panen, Produksi dan Rata-rata Produksi Jagung Menurut Kecamatan di Kabupaten Padang Lawas, 2020**
Harvested Area, Yield Rate and Production of Mazze by District in Padang Lawas Regency, 2020

Kecamatan Subdistrict	Luas Panen (ha) Harvested Area (ha)	Produksi (ton) Production (ton)	Rata-rata Produksi ton/ha
(1)	(2)	(3)	(4)
Sosopan	9	50.31	5.59
Ulu Barumun	7	39.13	5.59
Barumun	10	55.9	5.59
Barumun Selatan	32	178.88	5.59
Lubuk Barumun	5	27.95	5.59
Sosa	24	134.16	5.59
Batang Lubu Sutam	26	145.34	5.59
Hutaraja Tinggi	732	4 091.88	5.59
Huristak	-	-	-
Barumun Tengah	-	-	-
Aek Nabara Barumun	17	95.03	5.59
Sihapas Barumun	-	-	-
Padang Lawas	866	4 818.58	5.59

Catatan/Note: *)Angka Sementara (ASEM)/Preliminary Figures

Sumber/Source: Dinas Pertanian Kabupaten Padang Lawas/Agricultural Agency of Padang Lawas Regency

Tabel 5.3.4 **Luas Panen, Produksi dan Rata-rata Produksi Kedelai Menurut Kecamatan di Kabupaten Padang Lawas, 2020**
Table 5.3.4 **Harvested Area, Yield Rate and Production of Soybean by District in Padang Lawas Regency, 2020**

Kecamatan Subdistrict	Luas Panen (ha) Harvested Area (ha)	Produksi (ton) Production (ton)	Rata-rata Produksi ton/ha
(1)	(2)	(3)	(4)
Sosopan	-	-	-
Ulu Barumon	2	2.96	1.48
Barumon	1	1.48	1.48
Barumon Selatan	-	-	-
Lubuk Barumon	2	2.96	1.48
Sosa	-	-	-
Batang Lubu Sutam	12	17.76	1.48
Hutaraja Tinggi	-	-	-
Huristak	-	-	-
Barumon Tengah	-	-	-
Aek Nabara Barumon	5	7.4	1.48
Sihapas Barumon	-	-	-
Padang Lawas	22	32.56	1.48

Catatan/Note: *)Angka Sementara (ASEM)/Preliminary Figures

Sumber/Source: Dinas Pertanian Kabupaten Padang Lawas/Agricultural Agency of Padang Lawas Regency

Tabel
Table 5.3.5**Luas Panen, Produksi dan Rata-rata Produksi Ubi Kayu Menurut Kecamatan di Kabupaten Padang Lawas, 2020**
Harvested Area, Yield Rate and Production of Cassava by District in Padang Lawas Regency, 2020

Kecamatan Subdistrict	Luas Panen (ha) Harvested Area (ha)	Produksi (ton) Production (ton)	Rata-rata Produksi ton/ha
(1)	(2)	(3)	(4)
Sosopan	9	181.44	20.16
Ulu Barumun	5	100.8	20.16
Barumun	15	302.4	20.16
Barumun Selatan	36	725.76	20.16
Lubuk Barumun	7	141.12	20.16
Sosa	31	624.96	20.16
Batang Lubu Sutam	9	181.44	20.16
Hutaraja Tinggi	20	403.2	20.16
Huristak	3	60.48	20.16
Barumun Tengah	7	141.12	20.16
Aek Nabara Barumun	6	120.96	20.16
Sihapas Barumun	3	60.48	20.16
Padang Lawas	151	3 044.16	20.16

Catatan/Note: *)Angka Sementara (ASEM)/Preliminary Figures

Sumber/Source: Dinas Pertanian Kabupaten Padang Lawas/Agricultural Agency of Padang Lawas Regency

Tabel
Table 5.3.6

Luas Panen, Produksi dan Rata-rata Produksi Ubi Jalar Menurut Kecamatan di Kabupaten Padang Lawas, 2020
Harvested Area, Yield Rate and Production of Sweet Potato by District in Padang Lawas Regency, 2020

Kecamatan Subdistrict	Luas Panen (ha) Harvested Area (ha)	Produksi (ton) Production (ton)	Rata-rata Produksi ton/ha
(1)	(2)	(3)	(4)
Sosopan	-	-	-
Ulu Barumon	-	-	-
Barumon	-	-	-
Barumon Selatan	28	610.68	21.81
Lubuk Barumon	-	-	-
Sosa	-	-	-
Batang Lubu Sutam	-	-	-
Hutaraja Tinggi	1	21.81	21.81
Huristak	-	-	-
Barumon Tengah	3	65.43	21.81
Aek Nabara Barumon	-	-	-
Sihapas Barumon	-	-	-
Padang Lawas	32	697.92	21.81

Catatan/Note: *)Angka Sementara (ASEM)/Preliminary Figures

Sumber/Source: Dinas Pertanian Kabupaten Padang Lawas/Agricultural Agency of Padang Lawas Regency

Tabel
Table 5.3.7**Luas Panen, Produksi dan Rata-rata Produksi Kacang Tanah Menurut Kecamatan di Kabupaten Padang Lawas, 2020**
Harvested Area, Yield Rate and Production of Peanut by District in Padang Lawas Regency, 2020

Kecamatan Subdistrict	Luas Panen (ha) Harvested Area (ha)	Produksi (ton) Production (ton)	Rata-rata Produksi ton/ha
(1)	(2)	(3)	(4)
Sosopan	1	0.99	0.99
Ulu Barumun	5	4.95	0.99
Barumun	-	-	-
Barumun Selatan	16	15.84	0.99
Lubuk Barumun	14	13.86	0.99
Sosa	19	18.81	0.99
Batang Lubu Sutam	20	19.8	0.99
Hutaraja Tinggi	6	5.94	0.99
Huristak	-	-	-
Barumun Tengah	-	-	-
Aek Nabara Barumun	2	1.98	0.99
Sihapas Barumun	1	0.99	0.99
Padang Lawas	84	83.16	0.99

Catatan/Note: *)Angka Sementara (ASEM)/Preliminary Figures

Sumber/Source: Dinas Pertanian Kabupaten Padang Lawas/Agricultural Agency of Padang Lawas Regency

Tabel
Table 5.3.8

Luas Panen, Produksi dan Rata-rata Produksi Kacang Hijau Menurut Kecamatan di Kabupaten Padang Lawas, 2020
Harvested Area, Yield Rate and Production of Green Pea by District in Padang Lawas Regency, 2020

Kecamatan Subdistrict	Luas Panen (ha) Harvested Area (ha)	Produksi (ton) Production (ton)	Rata-rata Produksi ton/ha
(1)	(2)	(3)	(4)
Sosopan	2	2.34	1.17
Ulu Barumon	1	1.17	1.17
Barumon	2	2.34	1.17
Barumon Selatan	7	8.19	1.17
Lubuk Barumon	3	3.51	1.17
Sosa	13	15.21	1.17
Batang Lubu Sutam	8	9.36	1.17
Hutaraja Tinggi	5	5.85	1.17
Huristak	-	-	-
Barumon Tengah	5	5.85	1.17
Aek Nabara Barumon	2	2.34	1.17
Sihapas Barumon	-	-	-
Padang Lawas	48	56.16	1.17

Catatan/Note: *)Angka Sementara (ASEM)/Preliminary Figures

Sumber/Source: Dinas Pertanian Kabupaten Padang Lawas/Agricultural Agency of Padang Lawas Regency

Tabel
Table 5.3.9**Luas Kawasan Hutan Menurut Kecamatan di Kabupaten Padang Lawas (Ha), 2018**
Forest Area by Subdistrict in Padang Lawas Regency (Ha), 2018

Kecamatan Subdistrict	Hutan Konservasi Conservation Forestry	Hutan Lindung Protection Forestry	Hutan Produksi Terbatas Limited Production Forestry	Hutan Produksi Tetap Constant Production Forestry	Areal Penggunaan Lain Other Areal Use
(1)	(2)	(3)	(4)	(5)	(6)
Sosopan	12 014,15	2 132,45	22 200,32	0	6 453,47
Ulu Barumun	9 378,27	634,96	4 966,83	0	4 855,68
Barumun	6 705,05	2 110,00	0	0	7 552,74
Barumun Selatan	3 560,66	2 920,37	0	9 682,65	37 891,10
Lubuk Barumun	0	0	7 248,17	11 754,09	14 320,09
Sosa	0	21 569,63	0	9 682,65	37 891,10
Batang Lubu Sutam	0	16 010,07	0	6 419,33	19 583,67
Hutaraja Tinggi	0	0	0	28 291,61	31 829,66
Huristak	0	0	0	31 956,59	16 994,65
Barumun Tengah	0	0	0	1 993,61	16 182,39
Aek Nabara Barumun	0	0	4 622,26	8 606,25	12 487,02
Sihapas Barumun	0	0	171,54	-	4 747,41
Padang Lawas	31 658,13	43 269,59	39 209,12	98 704,13	176 433,91

Catatan/Note: ...

Sumber/Source: Dinas Lingkungan Hidup Kabupaten Padang Lawas/Forestry and Plantation of Padang Lawas Regency

Tabel
Table 5.3.10

Populasi Ternak Menurut Jenis Ternak dan Kecamatan di Kabupaten Padang Lawas, 2020
Livestock Population by Kind of Livestock and Subdistrict in Padang Lawas Regency, 2020

Kecamatan Subdistrict	Sapi Potong Cow	Kerbau Buffalo	Kambing Goat	Domba Sheep	Babi Pig
(1)	(2)	(3)	(4)	(5)	(6)
Sosopan	15	16	507	56	-
Ulu Barumun	166	23	1 476	75	-
Barumun	248	55	726	124	-
Barumun Selatan	337	28	867	133	-
Lubuk Barumun	1 411	647	1 265	787	-
Sosa	1 829	865	2 918	877	150
Batang Lubu Sutam	77	85	454	214	-
Hutaraja Tinggi	4 791	1 185	2 713	1 329	-
Huristak	3 820	1 657	2 047	724	-
Barumun Tengah	2 385	1 110	836	1 173	-
Aek Nabara Barumun	1 793	1 297	880	1 171	-
Sihapas Barumun	1 229	1 227	777	1 163	-
Padang Lawas	18 103	8 157	15 466	7 828	150
2019	1 0113	9 569	14 928	7 537	150
2018	9 610	9 309	14 340	7 282	215

Catatan/Note: ...

Sumber/Source: Dinas Peternakan dan Perikanan Kabupaten Padang Lawas/Livestock and Fishery Office of Padang Lawas Regency

Tabel
Table 5.3.11

Populasi Unggas Menurut Jenis Unggas dan Kecamatan di Kabupaten Padang Lawas, 2020
Poultry Population by Kind of Poultry and Subdistrict in Padang Lawas Regency, 2020

Kecamatan Subdistrict	Ayam Kampung Local Chicken	Ayam Petelur Egg Layer Chicken	Ayam Pedaging Broiler Chicken	Itik Local Duck
(1)	(2)	(3)	(4)	(5)
Sosopan	8 441	-	-	607
Ulu Barumun	16 814	-	-	1 039
Barumun	6 700	-	-	126
Barumun Selatan	16 756	-	-	51
Lubuk Barumun	17 973	-	-	892
Sosa	17 754	-	-	970
Batang Lubu Sutam	6 587	-	-	958
Hutaraja Tinggi	17 063	-	-	649
Huristak	9 758	-	-	1 236
Barumun Tengah	12 751	-	-	1 074
Aek Nabara Barumun	8 860	-	-	1 018
Sihapas Barumun	7 960	-	-	1 005
Padang Lawas	147 416	-	-	9 624
2018	143 837	100	-	14 467
2018	139 513	300	1 200	14 253

Catatan/Note: ...

Sumber/Source: Dinas Peternakan dan Perikanan Kabupaten Padang Lawas/Livestock and Fishery Office of Padang Lawas Regency

Tabel 5.3.12 **Produksi Daging Menurut Jenis Ternak dan Kecamatan di Kabupaten Padang Lawas (kg), 2020**
Table 5.3.12 **Meat Production by Kind of Livestock and Subdistrict in Padang Lawas Regency (kg), 2020**

Kecamatan Subdistrict	Sapi Cow	Kerbau Buffalo	Kambing Goat	Domba Sheep	Babi Pig
(1)	(2)	(3)	(4)	(5)	(6)
Sosopan	3 796	1 770	1 045	526	-
Ulu Barumon	7 845	3 659	2 159	1 086	-
Barumon	111 855	22 169	30 779	15 786	-
Barumon Selatan	6 074	2 833	1 671	841	-
Lubuk Barumon	10 376	4 339	2 855	1 436	-
Sosa	71 365	33 285	19 637	9 880	-
Batang Lubu Sutam	8 857	4 131	2 437	1 26	-
Hutaraja Tinggi	24 801	11 567	6 824	3 434	-
Huristak	13 413	6 256	3 691	1 857	-
Barumon Tengah	38 719	18 059	10 654	5 361	-
Aek Nabara Barumon	11 135	5 193	3 064	1 582	-
Sihapas Barumon	7 845	3 659	2 159	1 086	-
Padang Lawas	316 080	147 420	86 976	43 760	-

Catatan/Note: ...

Sumber/Source: Dinas Peternakan dan Perikanan Kabupaten Padang Lawas/Livestock and Fishery Office of Padang Lawas Regency

Tabel
Table 5.3.13**Produksi Daging Menurut Jenis Unggas dan Kecamatan di Kabupaten Padang Lawas (kg), 2019**
Meat Production by Kind of Poultry and Subdistrict in Padang Lawas Regency (kg), 2019

Kecamatan Subdistrict	Ayam Kampung Local Chicken	Ayam Petelur Egg Layer Chicken	Ayam Pedaging Broiler Chicken	Itik Local Duck
(1)	(2)	(3)	(4)	(5)
Sosopan	3 221	-	-	45
Ulu Barumun	6 657	-	-	94
Barumun	94 931	-	-	1 337
Barumun Selatan	5 154	-	-	73
Lubuk Barumun	8 804	-	-	124
Sosa	60 555	-	-	853
Batang Lubu Sutam	7 516	-	-	106
Hutaraja Tinggi	21 044	-	-	296
Huristak	11 381	-	-	160
Barumun Tengah	32 854	-	-	463
Aek Nabara Barumun	9 448	-	-	133
Sihapas Barumun	6 657	-	-	94
Padang Lawas	268 204	-	-	3 777

Catatan/Note: ...

Sumber/Source: Dinas Peternakan dan Perikanan Kabupaten Padang Lawas/Livestock and Fishery Office of Padang Lawas Regency

Tabel 5.3.14 **Produksi Telur Menurut Jenis Telur dan Kecamatan di Kabupaten Padang Lawas (kg), 2020**
Table 5.3.14 **Egg Production by Kind of Egg and Subdistrict in Padang Lawas Regency (kg), 2020**

Kecamatan Subdistrict	Ayam Kampung Local Chicken	Ayam Petelur Egg Layer Chicken	Itik Local Duck
(1)	(2)	(3)	(4)
Sosopan	810	-	1 566
Ulu Barumun	1 673	-	3 236
Barumun	23 860	-	46 132
Barumun Selatan	1 296	-	2 505
Lubuk Barumun	2 213	-	4 279
Sosa	15 223	-	29 433
Batang Lubu Sutam	1 889	-	3 653
Hutaraja Tinggi	5 290	-	10 228
Huristak	2 861	-	5 532
Barumun Tengah	8 259	-	15 969
Aek Nabara Barumun	2 375	-	4 592
Sihapas Barumun	1 673	-	3 236
Padang Lawas	67 424	0	130 361

Catatan/Note: ...

Sumber/Source: Dinas Peternakan dan Perikanan Kabupaten Padang Lawas/Livestock and Fishery Office of Padang Lawas Regency

Tabel
Table 5.3.15

Produksi dan Nilai Produksi Perikanan Tangkap Menurut Kecamatan dan Jenis Penangkapan di Kabupaten Padang Lawas 2020
Production and Production Value of Fish Capture by Subdistrict and Type of Capture in Padang Lawas Regency 2020

Kecamatan Subdistrict	Jenis Penangkapan (Bubu)		Jenis Penangkapan (Jala)	
	Produksi (ton)	Nilai Produksi (000 Rp)	Produksi (ton)	Nilai Produksi (000 Rp)
(1)	(2)	(3)	(4)	(5)
Sosopan	-	-	2,1	102 690
Ulu Barumun	-	-	3,3	161 370
Barumun	-	-	2,1	102 690
Barumun Baru	-	-	2,7	132 030
Barumun Selatan	-	-	1,7	83 130
Lubuk Barumun	-	-	3,2	156 480
Sosa	1,2	58 680	2,5	122 250
Sosa Julu	0,7	34 230	2,4	117 360
Ulu Sosa	1,2	53 790	2,8	136 920
Sosa Timur	1,2	58 680	1,4	68 460
Batang Lubu Sutam	3,1	151 590	3,6	176 040
Hutaraja Tinggi	1,8	88 020	3,4	166 260
Huristak	3	146 700	3,3	161 370
Barumun Tengah	2,2	107 580	2,6	127 140
Aek Nabara Barumun	3,1	151 590	3,8	185 820
Sihapas Barumun	2,8	136 920	1,7	83 130
Barumun Barat	1,8	88 020	1,8	88 020
Padang Lawas	22	1 075 800	44,4	2 171 160

Lanjutan Tabel/Continued Table 5.3.15

Kecamatan Subdistrict	Jenis Penangkapan (Jaring)		Jenis Penangkapan (Pancing)	
	Produksi (ton)	Nilai Produksi (000 Rp)	Produksi (ton)	Nilai Produksi (000 Rp)
(1)	(6)	(7)	(8)	(9)
Sosopan	1,2	58 680	0,2	9 780
Ulu Barumun	2,7	132 030	0,5	24 450
Barumun	1,8	88 020	0,3	14 670
Barumun Baru	2,2	107 580	0,2	9 780
Barumun Selatan	2,5	122 250	0,2	9780
Lubuk Barumun	3	146 700	1,6	78 240
Sosa	2,1	102 690	1,2	58 680
Sosa Julu	1,1	53 790	0,8	39 120
Ulu Sosa	2	97 800	1	48 900
Sosa Timur	1,5	73 350	0,6	29 340
Batang Lubu Sutam	1,9	92 910	0,2	9 780
Hutaraja Tinggi	2,8	136 920	0,6	29 340
Huristak	3,3	161 370	0,8	39 120
Barumun Tengah	2,1	102 690	0,9	44 010
Aek Nabara Barumun	2,4	117 360	0,6	29 340
Sihapas Barumun	1,12	54 768	0,2	9 780
Barumun Barat	1,3	63 570	0,5	24 450
Padang Lawas	35,02	1 712 160	10,4	508 560

Catatan/Note: ...

Sumber/Source: Dinas Peternakan dan Perikanan Kabupaten Padang Lawas/Livestock and Fishery Office of Padang Lawas Regency

Tabel
Table 5.3.16**Produksi dan Nilai Produksi Perikanan Budidaya Menurut Kecamatan dan Jenis Budidaya di Kabupaten Padang Lawas, 2020**
Production and Production Value of Aquaculture by Subdistrict and Type of Culture in Padang Lawas Regency, 2020

Kecamatan Subdistrict	Kolam Tetap		Kolam Air Deras	
	Produksi (ton)	Nilai Produksi (000 Rp)	Produksi (ton)	Nilai Produksi (000 Rp)
(1)	(2)	(3)	(4)	(5)
Sosopan	92,32	2 400 320	-	-
Ulu Barumun	307,11	7 984 860	-	-
Barumun	80,07	2 081 820	-	-
Barumun Baru	115,25	2 996 500	-	-
Barumun Selatan	235,13	6 113 380	-	-
Lubuk Barumun	269,15	6 997 900	-	-
Sosa	85,21	2 215 460	-	-
Sosa Julu	68,4	1 778 400	-	-
Ulu Sosa	91,08	2 368 080	-	-
Sosa Timur	58,06	1 509 560	-	-
Batang Lubu Sutam	249,58	6 489 080	-	-
Hutaraja Tinggi	251,06	6 527 560	-	-
Huristak	229,12	5 957 120	-	-
Barumun Tengah	121,3	3 153 800	-	-
Aek Nabara Barumun	158,11	4 110 860	-	-
Sihapas Barumun	120,09	3 122 340	-	-
Barumun Barat	70,24	1 826 240	-	-
Padang Lawas	2 601,28	67 633 280	-	-

Lanjutan Tabel/Continued Table 5.3.16

Kecamatan Subdistrict	Sungai		Lubuk Larangan	
	Produksi (ton)	Nilai Produksi (000 Rp)	Produksi (ton)	Nilai Produksi (000 Rp)
(1)	(6)	(7)	(8)	(9)
Sosopan	20,43	531 180	-	-
Ulu Barumun	23,29	605 540	-	-
Barumun	8,15	211 900	-	-
Barumun Baru	12,22	317 720	-	-
Barumun Selatan	20,99	545 740	-	-
Lubuk Barumun	29,29	761 540	-	-
Sosa	9,46	245 960	-	-
Sosa Julu	4,66	121 160	-	-
Ulu Sosa	7,82	203 320	-	-
Sosa Timur	5,02	130 520	-	-
Batang Lubu Sutam	45,65	1 186 900	-	-
Hutaraja Tinggi	10,06	261 560	-	-
Huristak	41,94	1 090 440	-	-
Barumun Tengah	11,3	293 800	-	-
Aek Nabara Barumun	17,3	449 800	-	-
Sihapas Barumun	20,73	538 980	-	-
Barumun Barat	9,11	236 860	-	-
Padang Lawas	297,42	7 193 940	-	-

Catatan/Note: ...

Sumber/Source: Dinas Peternakan dan Perikanan Kabupaten Padang Lawas/Livestock and Fishery Office of Padang Lawas Regency

Tabel
Table 5.3.17

Produksi dan Nilai Produksi Perikanan Tangkap di Peraian Umum Menurut Kecamatan dan Lokasi di Kabupaten Padang Lawas, 2020
Production and Production Value of Inland Open Water Capture Fisheries by Subdistrict and Location in Padang Lawas Regency, 2020

Kecamatan Subdistrict	Laut		Danau	
	Produksi (ton)	Nilai Produksi (000 Rp)	Produksi (ton)	Nilai Produksi (000 Rp)
(1)	(2)	(3)	(4)	(5)
Sosopan	-	-	-	-
Ulu Barumon	-	-	-	-
Barumon	-	-	-	-
Barumon Baru	-	-	-	-
Barumon Selatan	-	-	-	-
Lubuk Barumon	-	-	-	-
Sosa	-	-	3,3	161 370
Sosa Julu	-	-	-	-
Ulu Sosa	-	-	-	-
Sosa Timur	-	-	-	-
Batang Lubu Sutam	-	-	-	-
Hutaraja Tinggi	-	-	1,8	88 020
Huristak	-	-	3,9	190 710
Barumon Tengah	-	-	2,5	122 250
Aek Nabara Barumon	-	-	7,4	361 860
Sihapas Barumon	-	-	2,2	107 580
Barumon Barat	-	-	0,9	44 010
Padang Lawas	-	-	22	1 075 800

Lanjutan Tabel/Continued Table 5.3.17


Kecamatan Subdistrict	Sungai		Rawa	
	Produksi (ton)	Nilai Produksi (000 Rp)	Produksi (ton)	Nilai Produksi (000 Rp)
(1)	(6)	(7)	(8)	(9)
Sosopan	5,3	259 170	-	
Ulu Barumun	5,2	254 280	-	
Barumun	5,1	205 044,5	-	
Barumun Baru	3,8	185 820	-	
Barumun Selatan	2,3	112 470	-	
Lubuk Barumun	5,2	254 280	-	
Sosa	6,2	303 180	1,2	58 680
Sosa Julu	3,3	161 370	0,2	9 780
Ulu Sosa	3,5	171 150	0,9	44 010
Sosa Timur	2,9	141 810	0,3	14 670
Batang Lubu Sutam	6,4	312 960	1,9	92 910
Hutaraja Tinggi	4,2	205 380	1,2	58 680
Huristak	6,2	303 180	3,5	171 150
Barumun Tengah	2,4	117 360	2	97 800
Aek Nabara Barumun	3,9	190 710	2,2	107 580
Sihapas Barumun	5,6	273 840	1,92	92 910
Barumun Barat	1,8	88 020	1,2	58 680
Padang Lawas	73,3	3 540 024,5	16,52	806 850

Catatan/Note: ...

Sumber/Source: Dinas Peternakan dan Perikanan Kabupaten Padang Lawas/Livestock and Fishery Office of Padang Lawas Regency



Jumlah Pelanggan (Pengguna) dan Penjualan Energi Listrik (kwh) PLN Ranting Sibuhuan Tahun 2017-2020



**72,28 JUTA
KWH**

PENJELASAN TEKNIS

1. Pengumpulan data industri besar dan sedang dilakukan melalui Survei Industri Besar dan Sedang yang dilaksanakan setiap tahun secara lengkap (sensus) sejak tahun 1975. Survei Industri Besar dan Sedang mencakup semua perusahaan industri yang mempunyai tenaga kerja 20 orang atau lebih dengan menggunakan kuesioner II A.
2. Klasifikasi industri yang digunakan dalam survei ini berdasar kepada Klasifikasi Baku Lapangan Usaha Indonesia (KBLI). KBLI adalah klasifikasi lapangan usaha yang berdasar kepada International Standard Industrial Classification of All Economic Activities (ISIC) revisi 4 yang telah disesuaikan dengan kondisi Indonesia.
3. Industri manufaktur adalah suatu kegiatan ekonomi yang melakukan kegiatan mengubah suatu barang dasar secara mekanis, kimia, atau dengan tangan sehingga menjadi barang jadi/setengah jadi, dan atau barang yang kurang nilainya menjadi barang yang lebih tinggi nilainya, dan sifatnya lebih dekat kepada pemakai akhir. Termasuk dalam kegiatan ini adalah jasa industri dan pekerjaan perakitan.

TECHNICAL NOTES

1. *Data collection of large and medium scale manufacturing is conducted through The Large and Medium Manufacturing Establishment Survey that has been done annually for all industries (census) since 1975. Large and Medium Manufacturing Establishment Survey covers all manufactures/industries with 20 workers or more by questionnaire II A.*
2. *The industrial classification adopted in this survey refers to the Klasifikasi Baku Lapangan Usaha Indonesia (KBLI). KBLI is classification of economic activities based on the International Standard Industrial Classification of All Economic Activities (ISIC rev 4) that has been modified according to the local condition in Indonesia.*
3. *Manufacturing industry is defined as an economic activity processing basic goods mechanically, chemicals or manually into final or intermediate goods. It is also defined as processing of lower value goods into higher value goods as final or intermediate products. The activities also include services for manufacturing and assembling.*

4. Jasa industri adalah kegiatan industri yang melayani keperluan pihak lain. Pada kegiatan ini bahan baku disediakan oleh pihak lain sedangkan pihak pengolah hanya melakukan pengolahannya dengan mendapat imbalan sebagai balas jasa (upah maklon).
 5. Perusahaan atau usaha industri adalah suatu unit (kesatuan) usaha yang melakukan kegiatan ekonomi, bertujuan menghasilkan barang atau jasa, terletak pada suatu bangunan atau lokasi tertentu, dan mempunyai catatan administrasi tersendiri mengenai produksi dan struktur biaya serta ada seorang atau lebih yang bertanggung jawab atas usaha tersebut.
 6. Industri manufaktur dikelompokkan ke dalam 4 golongan berdasarkan banyaknya pekerja, yaitu: industri besar (100 orang pekerja atau lebih), industri sedang/menengah (20–99 orang pekerja), industri kecil (5–19 orang pekerja), dan industri mikro (1–4 orang pekerja).
 7. Pelanggan adalah individu atau kelompok, baik rumah tangga, perusahaan atau institusi non profit yang membeli air bersih dari perusahaan air bersih.
 8. Air disalurkan adalah volume air bersih dari perusahaan air bersih.
4. *Services for manufacturing is defined as a manufacturing activity which serving other manufacturing establishments. In this case, raw materials are supplied by others while the workers are paid as a compensation for processing raw materials.*
 5. *A manufacturing establishment is defined as a production unit engaged in economic activity, producing goods or services, located in a building or in a certain location, keeping a business record concerning the production and cost structure, and having a person or more that are responsible to those activities.*
 6. *Manufacturing industries are categorized into four groups, based on the number of employees: large scale manufacturing (100 employees or more), medium scale manufacturing (20–99 employees), small scale manufacturing (5–19 employees), and micro industry (1–4 employees).*
 7. *Customers are individuals or groups, whether household, company or non-profit institutions that buy water supply from water supply establishment.*
 8. *Distributed water is the volume of water supply from water supply establishment.*

ULASAN**DESCRIPTION**

Energi

Fasilitas untuk masyarakat oleh pemerintah berupa listrik, gas dan air minum hingga saat ini hanya listrik dari PLN (Perusahaan Listrik Negara) yang tersedia. Fasilitas air minum berupa saluran PDAM (Perusahaan Daerah Air Minum) dalam proses pembangunan jaringan saluran ke rumah tangga sehingga dapat dirasakan oleh masyarakat Kabupaten Padang Lawas.

Energy

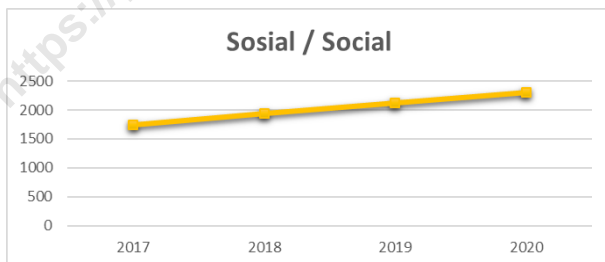
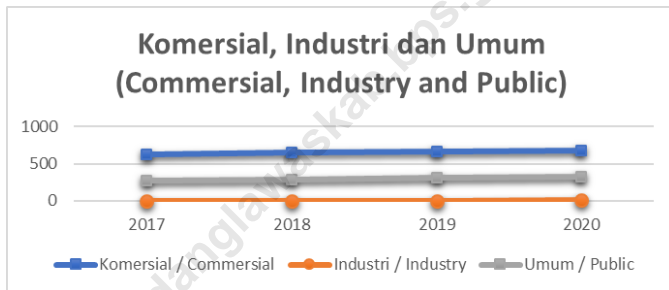
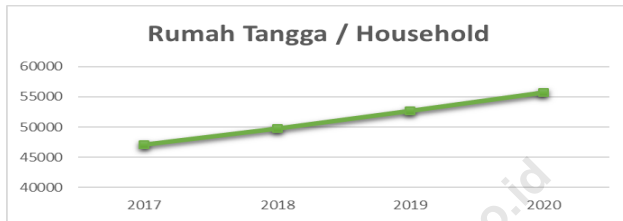
Residential facilities (such as electricity, gas, and water), only electricity by PLN which is available. Drinking water facilities of PDAM had not been enjoyed yet by the residents of Padang Lawas Regency.

<https://padanglawaskab.bps.go.id>

Gambar 6.1

Jumlah Pelanggan Listrik PLN Ranting Sibuhuan Menurut Kelompok Pelanggan di Kabupaten Padang Lawas, 2017-2020

Number of Customer of PLN Sibuhuan by Customer Group in Padang Lawas Regency, 2017-2020

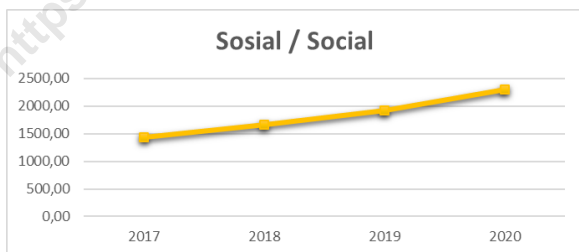
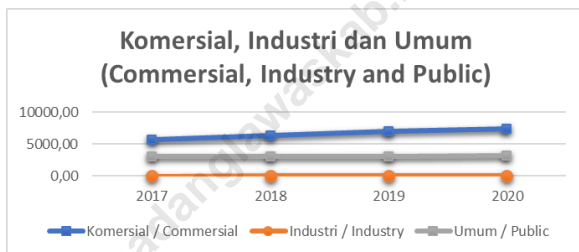
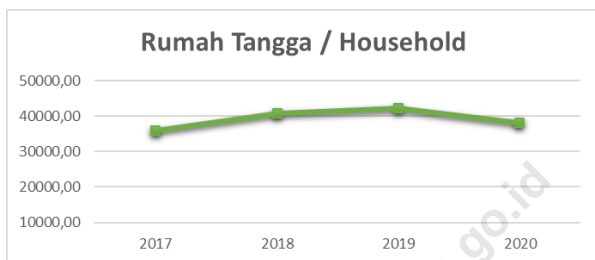


Sumber/Source: PT.PLN (PERSERO) Wilayah Sumatera Utara Area Padangsidimpuan

Gambar 6.2

Nilai Penjualan Energi Listrik PLN Ranting Sibuhuan Menurut Kelompok Pelanggan di Kabupaten Padang Lawas (juta), 2017-2020

Energy Sold Value of PLN Sibuhuan by Costumer Group in Padang Lawas Regency (million), 2017-2020



Sumber/Source: PT.PLN (PERSERO) Wilayah Sumatera Utara Area Padangsidimpuan

Tabel
Table 6.1**Jumlah Pelanggan Listrik PLN Ranting Sibuhuan Menurut
Kelompok Pelanggan di Kabupaten Padang Lawas, 2017-
2020**
**Number of Costumer of PLN Sibuhuan by Costumer Group in
Padang Lawas Regency, 2017-2020**

Pelanggan Coustumer	Tahun Year			
	2017	2018	2019	2020
(1)	(2)	(3)	(4)	(5)
Rumah Tangga / Household	47 144	49 743	52 685	55 718
Komersial / Commercial	627	655	660	672
Industri / Industry	0	2	2	4
Umum / Public	270	291	316	324
Sosial / Social	1 740	1 939	2 127	2 306
Jumlah / Total	49 781	52 630	55 790	59 024

Catatan/Note: ...

Sumber/Source: PT.PLN (PERSERO) Wilayah Sumatera Utara Area Padangsidimpuan

Tabel
Table 6.2**Jumlah Penjualan Energi Listrik PLN Ranting Sibuhuan Menurut Kelompok Pelanggan di Kabupaten Padang Lawas (kwh), 2017-2020**
Total Energy Sold of PLN Sibuhuan by Costumer Group in Padang Lawas Regency (kwh), 2017-2020

Pelanggan Coustumer	Tahun Year			
	2017	2018	2019	2020
(1)	(2)	(3)	(4)	(5)
Rumah Tangga / Household	47 638 188	50 173 091	51 223 782	59 893 646
Komersial / Commercial	4 246 310	4 725 852	5 195 101	5 895 179
Industri / Industry	0	7 043	11 187	86 888
Umum / Public	2 221 245	2 191 615	2 177 790	2 288 048
Sosial / Social	2 501 189	2 830 813	3 140 866	4 059 938
Layanan Khusus / Special Services	34 382	33 534	22 715	53 425
Jumlah / Total	56 641 314	59 961 948	61 771 441	72 277 124

Catatan/Note: ...

Sumber/Source: PT.PLN (PERSERO) Wilayah Sumatera Utara Area Padangsidimpuan

Tabel
Table 6.3

Jumlah Penjualan Energi Listrik PLN Ranting Sibuhuan Menurut Kelompok Pelanggan di Kabupaten Padang Lawas (kwh), 2017-2020
Total Energy Sold of PLN Sibuhuan by Costumer Group in Padang Lawas Regency (kwh), 2017-2020

Pelanggan Coustumer	Tahun Year			
	2017	2018	2019	2020
(1)	(2)	(3)	(4)	(5)
Rumah Tangga / Household	35 986 833 271	40 746 822 827	42 275 907 731	38 129 807 258
Komersial / Commercial	5 673 416 587	6 333 423 132	7 011 717 157	7 446 996 887
Industri / Industry	0	6 842 364	10 867 242	19 470 217
Umum / Public	3 098 193 044	3 058 128 312	3 031 256 927	3 197 601 717
Sosial / Social	1 429 083 064	1 657 962 920	1 916 244 185	2 297 111 393
Layanan Khusus / Special Services	59 857 900	77 202 184	47 217 604	122 729 023
Jumlah / Total	46 247 383 866	51 880 381 739	54 293 210 846	51 213 716 495

Catatan/Note: ...

Sumber/Source: PT.PLN (PERSERO) Wilayah Sumatera Utara Area Padangsidimpuan



Jumlah Hotel Tahun 2020

11 Unit
Hotel



PENJELASAN TEKNIS

1. Wisatawan mancanegara (wisman) ialah setiap pengunjung yang mengunjungi suatu negara di luar tempat tinggalnya, didorong oleh satu atau beberapa keperluan tanpa bermaksud memperoleh penghasilan di tempat yang dikunjungi dan lamanya kunjungan tersebut tidak lebih dari satu tahun (12 bulan). Definisi ini mencakup 2 (dua) kategori wisatawan mancanegara, yaitu
 - a. Wisatawan (turis) ialah setiap pengunjung seperti definisi di atas yang tinggal paling sedikit 24 jam, akan tetapi tidak lebih dari 1 (satu) tahun di tempat yang dikunjungi, dengan maksud antara lain: berlibur, rekreasi, olah raga, bisnis, menghadiri pertemuan, studi, dan kunjungan dengan alasan kesehatan.
 - b. Excursionist ialah setiap pengunjung seperti definisi di atas yang tinggal kurang dari 24 jam di tempat yang dikunjungi (termasuk "Cruise passengers"). Cruise Passengers ialah setiap pengunjung yang tiba di suatu negara di mana mereka tidak menginap di akomodasi yang tersedia di negara tersebut, misalnya dengan kapal laut.
2. Rata-rata lama tinggal adalah rata-rata waktu tinggal wisatawan mancanegara di Indonesia untuk

TECHNICAL NOTES

1. *An International Visitor is any person visiting a country other than his usual place of residence for any reason other than for earning income in the country visited, and the length of stay is no more than one year (12 months). This definition covers two categories of foreign visitors, namely :*
 - a. *"Tourist" is any visitor staying for at least 24 hours, but no more than one year, in the country visited, with the intention of visiting, and for any of these purposes: Pleasure, recreation and sports, Business, visiting friends and relatives, missions, attending meetings, conferences, visit for health reasons and study.*
 - b. *"Excursionist" is any visitor staying less than 24 hours in the country visited including, "Cruise Passengers", i.e. visitors arriving in a country without staying in any accommodation available in the visited country.*
2. *Average length of stay is the average stay duration of foreign visitor in Indonesia for one trip.*

- satu kali kunjungan.
3. Usaha penyediaan akomodasi adalah usaha yang menyediakan pelayanan penginapan yang dapat dilengkapi dengan pelayanan pariwisata lainnya. Usaha penyediaan akomodasi dapat berupa hotel, vila, pondok wisata, bumi perkemahan, persinggahan karavan, dan akomodasi lainnya yang digunakan untuk tujuan pariwisata.
 4. Hotel adalah penyediaan akomodasi secara harian berupa kamar-kamar di dalam satu bangunan yang dapat dilengkapi dengan jasa pelayanan makan dan minum, kegiatan hiburan dan atau fasilitas lainnya. Hotel terdiri dari hotel berbintang dan hotel non- bintang.
 5. Hotel bintang adalah usaha penyediaan jasa pelayanan penginapan, makan minum serta jasa lainnya bagi umum dengan menggunakan sebagian atau seluruh bangunan. Usaha ini dikelola secara komersial serta memenuhi ketentuan persyaratan sebagai hotel bintang (termasuk berlian) yang ditetapkan dalam surat keputusan instansi yang membinanya. Misalnya hotel bintang lima, hotel bintang empat dan seterusnya.
 6. Tingkat penghunian kamar hotel adalah persentase
3. *The business of providing accommodation is a business that provides specialty services that can be equipped with other tourism services. It includes hotel, villa, cottage, camping, caravan stop, and other accommodation that are used for tourism purposes.*
 4. *Hotel is a daily supply of accommodation rooms within a building which can be equipped with eating and drinking services, entertainment activities and/or other facilities. Hotel consists of a classified hotel and a non-classified hotel.*
 5. *A star hotel is the business of providing an accommodation, eating and drinking as well as other services for the public by using a building or a part of a building. It is managed commercially and meets specified requirements as a star hotel (including diamonds) set forth in the decree of fostering agency. For example, five star hotel, four star hotel, and so on.*
 6. *Room occupancy rate is the number of room-nights occupied divided*

banyaknya malam kamar yang dihuni terhadap banyaknya malam kamar yang tersedia.

by the number of room-nights available, multiplied by 100 percent.

7. Rata-rata lamanya tamu menginap adalah banyaknya malam tempat tidur yang terpakai (malam tamu) dengan banyaknya tamu yang menginap di hotel atau akomodasi lainnya.

7. *Average length of stay is the number of bed-nights used (guest night) divided by the number of guests coming to spend the night at the accommodation.*

<https://padanglawaskab.bps.go.id>

ULASAN

Untuk menunjang potensi pariwisata di Padang Lawas, perlu didukung fasilitas akomodasi yang memadai. Sampai dengan tahun 2020, Padang Lawas telah memiliki 11 hotel.

ULASAN

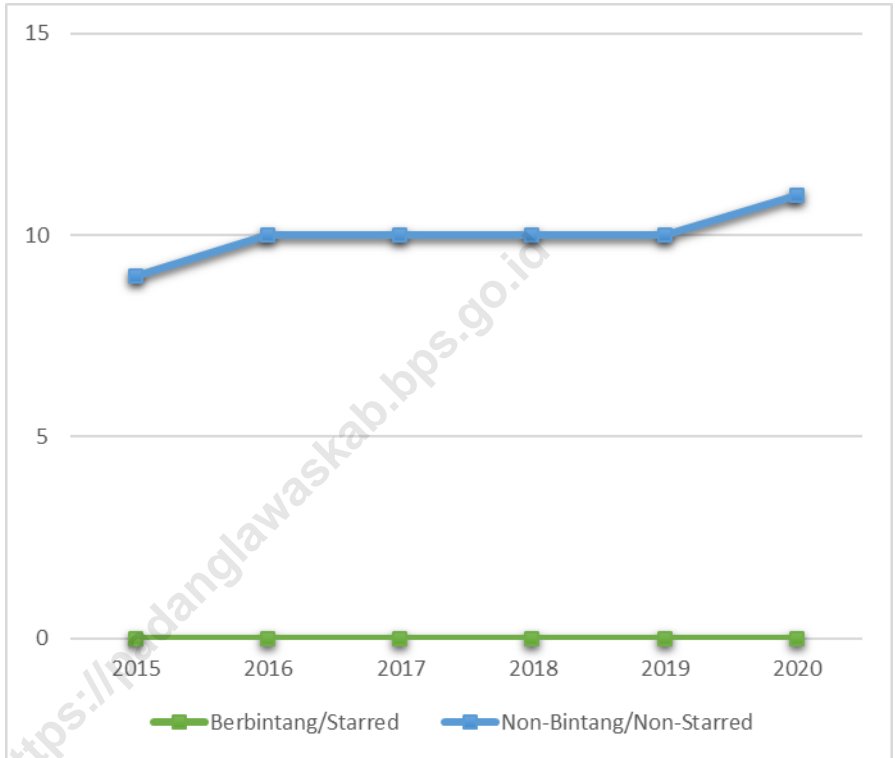
In order to support the tourism potential in Padang Lawas, it needs adequate accommodation facilities. Until 2020, Padang Lawas has had 10 hotels.

<https://padanglawaskab.bps.go.id>

Gambar 7.1

Jumlah Hotel di Kabupaten Padang Lawas, 2015-2020

Number of Hotel in Padang Lawas Regency, 2015-2020



Sumber/Source: Badan Pusat Statistik Kabupaten Padang Lawas / BPS-Statistics of Padang Lawas Regency

Tabel
Table 7.1**Jumlah Hotel di Kabupaten Padang Lawas, 2015-2020**
Number of Hotel in Padang Lawas Regency, 2015-2020

Tahun Year	Tipe Hotel Hotel Type	
	Berbintang Starred	Non-Bintang Non-Starred
(1)	(2)	(3)
2015	0	9
2016	0	10
2017	0	10
2018	0	10
2019	0	10
2020	0	11

Catatan/Note: ...

Sumber/Source: Badan Pusat Statistik Kabupaten Padang Lawas / BPS-Statistics of Padang Lawas Regency



**Persentase Panjang Jalan Menurut
Jenis Permukaannya Tahun 2019**

Kerikil



41,17%

Aspal



32,67%

Tanah



25,84%

Tidak
Dirinci



0,31%

Catatan: Data tahun 2020 belum tersedia

PENJELASAN TEKNIS

1. Kendaraan bermotor adalah setiap kendaraan yang digerakkan oleh peralatan teknik yang ada pada kendaraan tersebut, biasanya digunakan untuk angkutan orang atau barang di atas jalan raya selain kendaraan yang berjalan di atas rel. Kendaraan bermotor yang dicatat adalah semua jenis kendaraan kecuali kendaraan bermotor TNI/Polri dan Korps Diplomatik.
2. Kantor Pos adalah tempat pemberi pelayanan komunikasi tertulis dan atau surat elektronik, layanan paket, layanan logistik, layanan transaksi keuangan, dan layanan keagenan pos untuk kepentingan umum. Rumah pos berfungsi sama seperti kantor pos dan kantor pos pembantu, bedanya rumah pos biasanya terletak di daerah terpencil
3. Telekomunikasi adalah setiap pemancaran, pengiriman dan atau penerimaan dari setiap informasi dalam bentuk tanda-tanda, isyarat, tulisan, gambar, suara dan bunyi melalui sistem kawat, optik, radio atau sistem elektromagnetik lainnya
4. Jaringan telekomunikasi adalah rangkaian perangkat telekomunikasi dan kelengkapannya yang digunakan dalam bertelekomunikasi
5. Telepon tetap kabel dalam Susenas disebut telepon rumah

TECHNICAL NOTES

1. *Motor vehicles are any kind of vehicles motorized by machine set up in those vehicles, they are usually used for transporting peoples or goods on roads except vehicles moving along a railway line. The data cover all kinds of motor vehicles except those belong to Indonesia Army Force Indonesian State Police and Diplomatic Corps*
2. *Post Office is a service provider facility of written communication and or electronic mail, parcel service, logistics services, financial transaction services, and postal services to the public. Postal house has the same function as the post office and subsidiary of post office, the difference is that postal house is usually located in remote areas.*
3. *Telecommunication includes every transmitting, delivering and or receiving from every information of marking, signal, article, picture, sound and voice through strand of wire system, optic, radio or other electromagnetic system*
4. *Telecommunication network is peripheral network of telecommunication and its equipment used in the means of telecommunication.*
5. *Fixed line telephone based on Susenas called home phone is a telecommunication network using fixed line telephone device which is generally regulated by technical standards, using a phone number,*

adalah jaringan telekomunikasi menggunakan perangkat telepon tetap dengan kabel yang secara umum diatur oleh standar-standar teknis dengan menggunakan suatu nomor telepon, dikenal pula sebagai Public Switched Telephone Network (PSTN). Pada umumnya dimanfaatkan untuk telepon rumah dan jaringan internet, memiliki kemampuan menghantarkan sinyal dengan kuat dan jelas dengan biaya yang relatif lebih murah.

6. Telepon bergerak seluler adalah perangkat telekomunikasi elektronik yang mempunyai kemampuan dasar yang sama dengan telepon tetap kabel, namun dapat dibawa ke mana-mana (portable, mobile) dan tidak perlu disambungkan dengan jaringan telekomunikasi kabel. Selain berfungsi sebagai telepon, telepon selular modern biasanya mendukung layanan tambahan seperti Short Messages Services (SMS), Multimedia Messages Service (MMS), e-mail dan akses Internet, aplikasi bisnis dan permainan, serta fotografi. Saat ini, Indonesia mempunyai dua sistem jaringan telepon bergerak seluler yaitu Global System for Mobile Telecommunications (GSM) dan CDMA.

also known as the Public Switched Telephone Network (PSTN). It is generally used for home phone and Internet networks, has the ability to deliver a strong and clear signal with a relatively low cost.

6. *Cellular mobile phone is an electronic telecommunication device which has the same basic capabilities with fixed cables, but can be taken anywhere (portable, mobile) and does not need to be connected to the wired telecommunications networks. In addition to functioning as a telephone, modern mobile phone typically supports additional services such as Short Messages Services (SMS), Multimedia Messages Service (MMS), e-mail and access to the Internet, business applications and games, as well as photography. Currently, Indonesia has two cellular mobile telephone network system that are GSM (Global System for Mobile Telecommunications) and Code Division Multiple Access (CDMA)*

ULASAN**Transportasi**

Ketersediaan sarana transportasi yang baik mutlak dibutuhkan oleh setiap wilayah. Masyarakat Kabupaten Padang Lawas, dengan topografi berbukitnya sangat bergantung kepada sarana transportasi darat untuk menjalankan roda perekonomian. Kondisi jalan hingga saat ini terus diupayakan perbaikan dan penambahannya oleh pemerintah setempat.

Terdapat dua jenis jalan yang melintas di wilayah Kabupaten Padang Lawas yakni jalan provinsi dan jalan kabupaten. Jalan provinsi sepanjang 164,32 km dan jalan kabupaten sepanjang 1.104,104 km. Dari total panjang jalan 1.268,422 km kondisinya baru 31,11 persen yang beraspal, sedang sisanya adalah jalan kerikil, tanah, dan beton.

Komunikasi

Di era telekomunikasi yang semakin berkembang ini peran pos masih cukup besar. Catatan PT Pos Indonesia Cabang Padangsidempuan menunjukkan transaksi surat menyurat yang terjadi tahun 2019 di Padang Lawas cukup tinggi, baik itu surat kilat maupun wesel

DESCRIPTION*Transportation*

The availability of good transportation facilities is absolutely needed in every region. With the hills topography, the residents of Padang Lawas Regency are highly dependant on land transportation to run the economic activity. Improvement and addition of road facilities is still continued by the government.

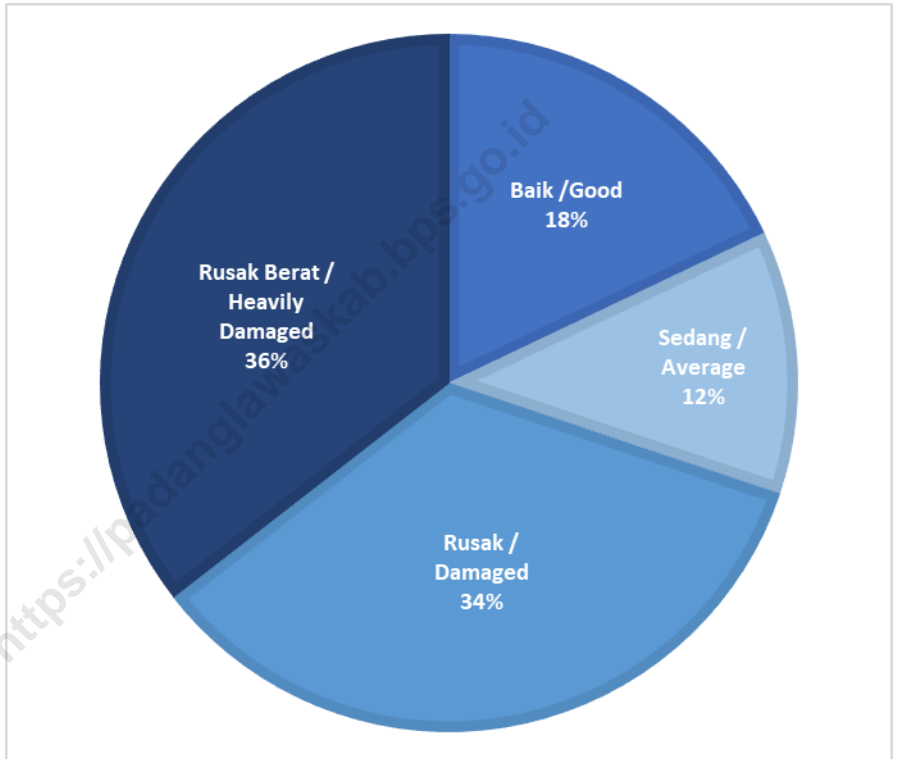
There are two types of road in Padang Lawas Regency area, those are regional road and local road. Regional roads across along 164.32 km and local roads for about 1,104.104 km. It has only 31.11 percent paved road out of 1.268,422 km total road length, while the rests are gravel, dirt roads, and concrete.

Communication

In this growing telecommunication era, the role of post office is still great. Based on the records of PT Pos Indonesia Padangsidempuan, mailing transaction that occurred in 2019 is quite high, such as express mail, or money order.

Gambar 8.1 Persentase Panjang Jalan Kabupaten Menurut Kondisi Permukaan Jalan dan Pemerintahan yang Berwenang Mengelolanya di Kabupaten Padang Lawas (%), 2019

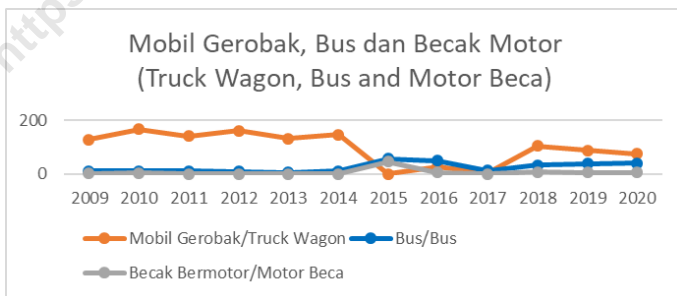
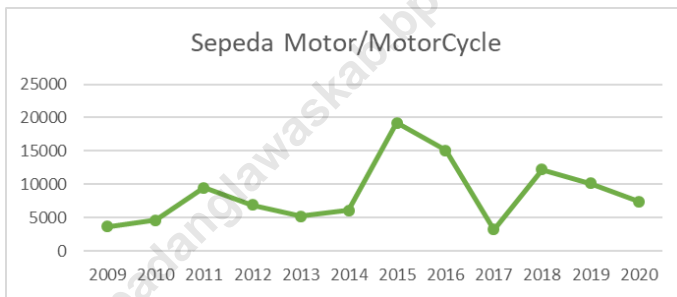
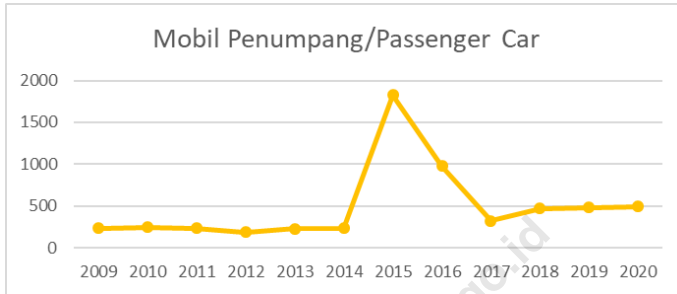
Length Percentage of Regency Roads by Condition of Road Surface and Level of Government Authority in Padang Lawas Regency (%), 2019



Sumber/Source: Dinas Pekerjaan Umum, Pertambangan dan Energi Kabupaten Padang Lawas / Public Work Service, Mining, and Energy of Padang Lawas Energy

Gambar 8.2 Jumlah Kendaraan Bermotor Yang Terdaftar di Kabupaten Padang Lawas, 2020

Number of Registered Vehicles in Padang Lawas Regency, 2020



Sumber/Source: Polres Tapanuli Selatan/Resort Police Office of Tapanuli Selatan

8.1 TRANSPORTASI TRANSPORTATION

Tabel 8.1.1 Panjang Jalan Kabupaten Menurut Kondisi Permukaan Jalan dan Pemerintahan yang Berwenang Mengelolanya di Kabupaten Padang Lawas (km), 2019
Length of Regency Roads by Condition of Road Surface and Level of Government Authority in Padang Lawas Regency (km), 2019

Kondisi Permukaan Jalan <i>Condition of Road Surface</i>	Pemerintahan yang Berwenang Mengelola <i>Level of Government Authority</i>			
	Negara <i>State</i>	Provinsi <i>Province</i>	Kabupaten <i>Regency</i>	Jumlah <i>Total</i>
(1)	(2)	(3)	(4)	(5)
Baik / <i>Good</i>	-	161,42	198,069	359,489
Sedang / <i>Average</i>	-	-	134,814	134,814
Rusak / <i>Damaged</i>	-	-	378,988	378,988
Rusak Berat / <i>Heavily Damaged</i>	-	-	392,233	392,233
Jumlah/Total	-	161,42	1 104,104	1265,524

Catatan/Note: ...

Sumber/Source: Dinas Pekerjaan Umum, Pertambangan dan Energi Kabupaten Padang Lawas / *Public Work Service, Mining, and Energy of Padang Lawas Energy*

Tabel
Table 8.1.2

Panjang Jalan Kabupaten Menurut Jenis Konstruksi Permukaan Jalan dan Pemerintahan yang Berwenang Mengelolanya di Kabupaten Padang Lawas (km), 2019
Length of Regency Roads by Type of Road Surface Construction and Level of Government Authority in Padang Lawas Regency (km), 2019

Konstruksi Permukaan Jalan <i>Construction of Road Surface</i>	Pemerintahan yang Berwenang Mengelola <i>Level of Government Authority</i>			
	Negara <i>State</i>	Provinsi <i>Province</i>	Kabupaten <i>Regency</i>	Jumlah <i>Total</i>
(1)	(2)	(3)	(4)	(5)
Beraspal / <i>Pavement</i>	-	161,42	252,046	413,466
Kerikil (<i>Telford</i>) / <i>Pebble</i>	-	-	521,088	521,088
Tanah / <i>Soil</i>	-	-	327,031	327,031
Tidak Dirinci / <i>Not Detailed</i>	-	-	3,938	3,938
Jumlah/Total	-	161,42	1 104,104	1 265,524

Catatan/Note: ...

Sumber/Source: Dinas Pekerjaan Umum, Pertambangan dan Energi Kabupaten Padang Lawas / *Public Work Service, Mining, and Energy of Padang Lawas Energy*

Tabel 8.1.3 **Jumlah Kendaraan Bermotor Yang Terdaftar di Kabupaten Padang Lawas, 2020**
Table 8.1.3 **Number of Registered Vehicles in Padang Lawas Regency, 2020**

Tahun Year	Mobil Penumpang Passenger Car	Bus Bus	Mobil Gerobak Truck Wagon	Sepeda Motor Motor Cycle	Becak Bermotor Motor Beca
(1)	(2)	(3)	(4)	(5)	(6)
2009	233	10	128	3 696	1
2010	248	11	166	4 629	3
2011	238	11	141	9 505	0
2012	188	8	161	6 927	0
2013	230	6	132	5 194	0
2014	238	11	147	6 104	0
2015	1 825	57	0	19 210	45
2016	975	49	27	15 110	5
2017	321	12	5	3 211	-
2018	470	32	105	12 221	7
2019	480	38	87	10 130	5
2020	495	40	75	7 410	5

Catatan/Note: ...

Sumber/Source: Polres Tapanuli Selatan/Resort Police Office of Tapanuli Selatan

Tabel 8.1.4 Jumlah Kecelakaan Lalulintas dan Kerugian yang diakibatkannya di Kabupaten Padang Lawas, 2016-2020
Table 8.1.4 Number Of Traffic accident and damage caused in Padang Lawas Regency, 2016 - 2020

Uraian/ Details	Tahun Years				
	2016	2017	2018	2019	2020
(1)	(2)	(3)	(4)	(5)	(6)
Banyak Kecelakaan (kali)/ Accident (frequency)	34	-	43	68	-
Meninggal Dunia (korban)/ Death (casualty)	25	-	23	36	-
Luka Berat(korban)/ Seriously Injured	23	-	14	27	-
Luka Ringan(korban)/ Lightly Injured	18	-	48	77	-
Kerugian Materi(juta rupiah)/ Material Loss(million rupiah)	534,85	-	120 300	447 850	-

Catatan/Note: ...

Sumber/Source: Polres Tapanuli Selatan/Resort Police Office of Tapanuli Selatan

Tabel 8.1.5 Jumlah Surat Izin Mengemudi (SIM) Menurut Jenis dan Golongan SIM di Kabupaten Padang Lawas, 2020
Number Of Traffic accident and damage caused in Padang Lawas Regency, 2020

Bulan Month	Jenis SIM				Jumlah
	A	B1	B2	C	
(1)	(2)	(3)	(4)	(5)	(6)
Januari/January	91	27	3	112	233
Februari/February	91	34	4	100	229
Maret/March	82	26	3	82	193
April/April	26	10	3	20	59
Mei/May	39	6	4	37	86
Juni/June	74	30	4	117	225
Juli/July	81	41	4	113	239
Agustus/August	105	27	3	108	243
September/September	97	33	6	89	225
Oktober/October	33	22	7	70	132
November/November	103	27	6	73	209
Desember/December	73	16	4	68	161
Jumlah/Total	895	299	51	989	2 234

Catatan/Note: ...

Sumber/Source: Polres Tapanuli Selatan/Resort Police Office of Tapanuli Selatan

Tabel 8.1.6
Table

Jumlah Surat Izin Mengemudi (SIM) Menurut Jenis Kelamin di Kabupaten Padang Lawas, 2020
Number Of Driving Liscence by sex in Padang Lawas Regency, 2020

Bulan Month	Jenis kelamin		Jumlah
	Laki-laki	Perempuan	
(1)	(2)	(3)	(4)
Januari/January	210	23	233
Februari/February	194	35	229
Maret/March	180	13	193
April/April	52	7	59
Mei/May	74	12	86
Juni/June	101	16	117
Juli/July	102	11	113
Agustus/August	99	9	108
September/September	83	6	89
Oktober/October	57	13	70
November/November	59	14	73
Desember/December	60	8	68
Jumlah/Total	1 271	167	1 438

Catatan/Note: ...

Sumber/Source: Polres Tapanuli Selatan/Resort Police Office of Tapanuli Selatan

Tabel 8.1.7 Jumlah STNK yang dikeluarkan Menurut Kecamatan di Kabupaten Padang Lawas, 2020
Table Number Of STNK issued by Subdistrict in Padang Lawas Regency, 2020

Kecamatan Subdistrict	STNK	PLAT	Mutasi Keluar	Mutasi Masuk
(1)	(2)	(3)	(4)	(5)
Sosopan	253	253	2	3
Ulu Barumun	120	120	1	4
Barumun	175	175	1	2
Barumun Selatan	107	107	2	3
Lubuk Barumun	137	137	3	2
Sosa	102	102	5	3
Batang Lubu Sutam	97	97	2	1
Hutaraja Tinggi	85	85	1	4
Huristak	35	35	-	5
Barumun Tengah	51	51	2	4
Aek Nabara Barumun	106	106	1	2
Sihapas Barumun	47	47	2	4
Jumlah/Total	1 315	1 315	27	40

Catatan/Note: ...

Sumber/Source: Polres Tapanuli Selatan/Resort Police Office of Tapanuli Selatan

Tabel 8.1.8 Jumlah Surat Izin Mengemudi (SIM) A yang dikeluarkan menurut kategori di Kabupaten Padang Lawas, 2020
Number Of Driving License type A issue by category in Padang Lawas Regency, 2020

Bulan Month	Baru / New		Perpanjangan Extention		Jumlah
	Biasa Ordinary	Umum General	Biasa Ordinary	Umum General	
(1)	(2)	(3)	(4)	(5)	(6)
Januari/January	78	0	13	0	91
Februari/February	77	0	11	0	88
Maret/March	67	0	15	0	82
April/April	21	0	5	0	26
Mei/May	28	0	11	0	39
Juni/June	56	1	17	0	74
Juli/July	53	2	26	0	81
Agustus/August	89	1	15	0	105
September/September	72	1	23	0	96
Oktober/October	24	1	18	0	43
November/November	89	0	14	0	103
Desember/December	62	0	11	0	73
Jumlah/Total	716	6	179	0	901

Catatan/Note: ...

Sumber/Source: Polres Tapanuli Selatan/Resort Police Office of Tapanuli Selatan

Tabel 8.1.9 Jumlah Surat Izin Mengemudi (SIM) B1 yang dikeluarkan menurut kategori di Kabupaten Padang Lawas, 2020
Number Of Driving License type B1 issue by category in Padang Lawas Regency, 2020

Bulan Month	Baru / New		Perpanjangan Extention		Jumlah
	Biasa Ordinary	Umum General	Biasa Ordinary	Umum General	
(1)	(2)	(3)	(4)	(5)	(6)
Januari/January	9	8	6	4	27
Februari/February	6	15	3	10	34
Maret/March	5	9	3	9	26
April/April	2	5	0	3	10
Mei/May	1	3	0	2	6
Juni/June	8	13	6	3	30
Juli/July	12	15	7	7	41
Agustus/August	7	8	5	7	27
September/September	11	11	8	3	33
Oktober/October	3	12	2	5	22
November/November	8	7	7	5	27
Desember/December	4	5	3	4	16
Jumlah/Total	76	111	50	62	299

Catatan/Note: ...

Sumber/Source: Polres Tapanuli Selatan/Resort Police Office of Tapanuli Selatan

Tabel 8.1.10 Jumlah Surat Izin Mengemudi (SIM) B2 yang dikeluarkan menurut kategori di Kabupaten Padang Lawas, 2020
Number Of Driving License type B2 issue by category in Padang Lawas Regency, 2020

Bulan Month	Baru / New		Perpanjangan Extention		Jumlah
	Biasa Ordinary	Umum General	Biasa Ordinary	Umum General	
(1)	(2)	(3)	(4)	(5)	(6)
Januari/January	1	-	2	-	3
Februari/February	-	2	-	2	4
Maret/March	-	-	1	2	3
April/April	-	1	-	2	3
Mei/May	1	-	1	2	4
Juni/June	2	1	1	-	4
Juli/July	1	1	-	2	4
Agustus/August	-	2	-	1	3
September/September	-	4	-	2	6
Oktober/October	1	3	-	3	7
November/November	1	-	2	3	6
Desember/December	-	1	1	2	4
Jumlah/Total	7	15	8	21	51

Catatan/Note: ...

Sumber/Source: Polres Tapanuli Selatan/Resort Police Office of Tapanuli Selatan

Tabel 8.1.11 Jumlah Surat Izin Mengemudi (SIM) C yang dikeluarkan menurut kategori di Kabupaten Padang Lawas, 2020
Number Of Driving License type C issue by category in Padang Lawas Regency, 2020

Bulan/ Month	Baru / New		Perpanjangan Extention		Jumlah
	Biasa Ordinary	Umum General	Biasa Ordinary	Umum General	
(1)	(2)	(3)	(4)	(5)	(6)
Januari/January	97	0	15	0	112
Februari/February	104	0	24	0	128
Maret/March	69	0	13	0	82
April/April	16	0	4	0	20
Mei/May	24	0	13	0	37
Juni/June	89	0	28	0	117
Juli/July	88	0	25	0	113
Agustus/August	73	0	35	0	108
September/September	49	0	39	0	88
Oktober/October	57	0	13	0	70
November/November	60	0	13	0	73
Desember/December	51	0	17	0	68
Jumlah/Total	777	0	239	0	1 016

Catatan/Note: ...

Sumber/Source: Polres Tapanuli Selatan/Resort Police Office of Tapanuli Selatan

8.2 KOMUNIKASI COMMUNICATION

Tabel 8.2.1 Jumlah Kantor Pos Pembantu Menurut Kecamatan di Kabupaten Padang Lawas, 2017–2020
Number of Post Offices Subsidiaries by Subdistrict in Padang Lawas Regency, 2017–2020

Kecamatan Subdistrict	2017	2018	2019	2020
(1)	(2)	(3)	(4)	(5)
Sosopan	1	1	1	1
Ulu Barumun	-	-	-	-
Barumun	1	1	1	1
Barumun Selatan	-	-	-	-
Barumun Baru	-	-	-	-
Lubuk Barumun	-	-	-	-
Sosa	1	1	1	1
Ulu Sosa	-	-	-	-
Sosa Julu	-	-	-	-
Batang Lubu Sutam	-	-	-	-
Hutaraja Tinggi	-	-	-	-
Sosa Timur	-	-	-	-
Huristak	-	-	-	-
Barumun Tengah	1	1	1	1
Aek Nabara Barumun	-	-	-	-
Sihapas Barumun	-	-	-	-
Barumun Barat	-	-	-	-
Padang Lawas	4	4	4	4

Catatan/Note: ...

Sumber/Source: ...

Tabel 8.2.2 Jumlah Perangko Yang Dikirim dan Diterima Melalui Kantor Pos di Kabupaten Padang Lawas, 2020
Number Of Regular Mail Sent and Received by Post Office in Padang Lawas Regency, 2020

Bulan/ Month	Dikirim			Diterima Jumlah		
	Dalam Negeri	luar Negeri	Jumlah	Dalam Negeri	luar Negeri	Jumlah
(1)	(2)	(3)	(4)	(5)	(6)	(7)
Januari/January	50	-	50	-	-	-
Februari/February	-	-	-	20	-	20
Maret/March	100	-	100	10	-	10
April/April	50	-	50	-	-	-
Mei/May	-	-	-	20	-	20
Juni/June	200	-	200	-	-	-
Juli/July	-	-	-	20	-	20
Agustus/August	-	-	-	-	-	-
September/September	50	-	50	40	-	40
Oktober/October	-	-	-	-	-	-
November/November	50	-	50	30	-	30
Desember/December	200	-	200	-	-	-
Jumlah/Total	700	-	700	140	-	140

Catatan/Note: ...

Sumber/Source: PT POS Indonesia Cabang Padangsidempuan/ Post Office Indonesia of Padangsidempuan

Tabel 8.2.3
Table

Jumlah Surat Kilat Khusus Yang Dikirim dan Diterima Melalui Kantor Pos di Kabupaten Padang Lawas, 2020
Number Of Special Express Mail Sent and Received by Post Office in Padang Lawas Regency, 2020

Bulan/ Month	Dikirim			Diterima Jumlah		
	Dalam Negeri	luar Negeri	Jumlah	Dalam Negeri	luar Negeri	Jumlah
(1)	(2)	(3)	(4)	(5)	(6)	(7)
Januari/January	271	-	271	358	5	363
Februari/February	298	-	298	312	-	312
Maret/March	260	-	260	356	1	357
April/April	261	-	261	477	-	477
Mei/May	164	-	164	576	-	576
Juni/June	257	-	257	422	4	426
Juli/July	232	-	232	411	-	411
Agustus/August	268	-	268	425	-	425
September/September	221	-	221	451	-	451
Oktober/October	289	-	289	425	-	425
November/November	232	-	232	444	-	444
Desember/December	331	-	331	417	5	417
Jumlah/Total	3 084	0	3 084	5 074	15	5 089

Catatan/Note: ...

Sumber/Source: PT POS Indonesia Cabang Padangsidempuan/ Post Office Indonesia of Padangsidempuan

Tabel 8.2.4 Jumlah Paket Pos Yang Dikirim dan Diterima Melalui Kantor Pos di Kabupaten Padang Lawas, 2020
Number Of Post Parcel Sent and Received by Post Office in Padang Lawas Regency, 2020

Bulan/ Month	Dikirim			Diterima Jumlah		
	Dalam Negeri	luar Negeri	Jumlah	Dalam Negeri	luar Negeri	Jumlah
(1)	(2)	(3)	(4)	(5)	(6)	(7)
Januari/January	33	-	33	54	-	54
Februari/February	36	-	36	52	4	56
Maret/March	34	-	34	51	-	51
April/April	33	-	33	48	-	48
Mei/May	41	-	41	47	-	47
Juni/June	39	-	39	60	-	60
Juli/July	36	-	36	58	-	58
Agustus/August	44	-	44	60	-	60
September/September	49	-	49	42	-	42
Oktober/October	31	-	31	48	-	48
November/November	59	-	59	75	-	75
Desember/December	75	-	75	60	7	67
Jumlah/Total	510	0	510	655	11	666

Catatan/Note: ...

Sumber/Source: PT POS Indonesia Cabang Padangsidempuan/ Post Office Indonesia of Padangsidempuan

Tabel
Table 8.2.5

Jumlah Wesel Pos Yang Dikirim dan Diterima Melalui Kantor Pos di Kabupaten Padang Lawas, 2020
Number Of Postal Money Sent and Received by Post Office in Padang Lawas Regency, 2020

<i>Bulan/ Month</i>	Dikirim		Diterima Jumlah	
	Bilangan	Besarnya Uang (Rp)	Bilangan	Besarnya Uang (Rp)
(1)	(2)	(3)	(4)	(5)
Januari/January	238	558 709 222	137	126 609 444
Februari/February	244	654 809 212	140	326 119 474
Maret/March	256	664 789 555	154	216 689 444
April/April	256	654 709 222	121	226 709 145
Mei/May	298	618 327 025	104	208 341 703
Juni/June	221	764 709 222	145	296 909 944
Juli/July	236	564 709 272	162	276 607 454
Agustus/August	244	655 666 981	145	126 789 456
September/September	246	684 409 722	125	126 709 844
Oktober/October	213	754 709 622	136	256 709 144
November/November	175	684 709 263	145	247 093 280
Desember/December	236	716 252 352	141	286 889 464
Jumlah/Total	2 863	7 976 510 670	1 655	2 719 313 338

Catatan/Note: ...

Sumber/Source: PT POS Indonesia Cabang Padangsidempuan/ Post Office Indonesia of Padangsidempuan

Tabel
Table 8.2.6

**Jumlah Setoran dan Penarikan Tabanas Melalui Kantor
Pos di Kabupaten Padang Lawas, 2020**
**Number of Deposit and Withdrawal Tabanas Batara by Post
Office in Padang Lawas Regency, 2020**

<i>Bulan/ Month</i>	Setoran		Penarikan	
	Bilangan	Besarnya Uang (Rp)	Bilangan	Besarnya Uang (Rp)
(1)	(2)	(3)	(4)	(5)
Januari/January	68	635 812 200	71	160 889 804
Februari/February	72	622 541 632	67	168 956 852
Maret/March	70	679 034 377	61	156 356 451
April/April	61	611 022 025	72	162 451 455
Mei/May	66	633 025 025	53	187 145 125
Juni/June	82	635 025 235	82	145 561 523
Juli/July	71	611 252 356	71	145 251 235
Agustus/August	68	689 256 236	62	168 523 521
September/September	69	611 253 353	75	155 256 871
Oktober/October	68	608 256 236	66	163 451 455
November/November	72	689 562 236	64	155 456 781
Desember/December	78	725 635 536	63	161 376 584
Jumlah/Total	845	8 148 412 526	807	1 930 677 657

Catatan/Note: ...

Sumber/Source: PT POS Indonesia Cabang Padangsidempuan/ Post Office Indonesia of Padangsidempuan

Tabel
Table 8.2.7

**Jumlah Pembayaran Pensiun Yang Dikirim Melalui Kantor
Pos di Kabupaten Padang Lawas, 2020**
*Number Of Pensiun Sent by Post Office in Padang Lawas
Regency, 2020*

<i>Bulan/ Month</i>	Dikirim	
	Bilangan	Besarnya Uang (Rp)
(1)	(2)	(3)
Januari/January	990	1 416 320 700
Februari/February	799	1 356 652 356
Maret/March	805	1 859 562 000
April/April	821	1 444 632 526
Mei/May	963	1 235 363 251
Juni/June	901	1 236 236 556
Juli/July	988	1 425 539 362
Agustus/August	891	1 458 582 236
September/September	841	1 433 456 235
Oktober/October	863	1 426 868 456
November/November	845	1 356 236 253
Desember/December	984	1 346 399 906
Jumlah/Total	10 691	16 955 849 837

Catatan/Note: ...

Sumber/Source: PT POS Indonesia Cabang Padangsidempuan/ Post Office Indonesia of Padangsidempuan

Tabel 8.2.8 Jumlah Perangko Yang Dikirim dan Diterima Melalui Kantor Pos di Kabupaten Padang Lawas, 2020
Number Of Regular Mail Sent and Received by Post Office in Padang Lawas Regency, 2020

Kantor Pelayanan/ Office	Dikirim			Diterima Jumlah		
	Dalam Negeri	luar Negeri	Jumlah	Dalam Negeri	luar Negeri	Jumlah
(1)	(2)	(3)	(4)	(5)	(6)	(7)
Sosopan	100	-	100	-	-	-
Sibuhuan	400	-	400	120	-	120
Ps. Ujung Batu	100	-	100	20	-	20
Binanga	100	-	100	-	-	-
Jumlah/Total	700	-	700	140	-	140

Catatan/Note: ...

Sumber/Source: PT POS Indonesia Cabang Padangsidempuan/ Post Office Indonesia of Padangsidempuan

Tabel 8.2.9
Table

Jumlah Surat Kilat Khusus Yang Dikirim dan Diterima Melalui Kantor Pos di Kabupaten Padang Lawas, 2020
Number Of Special Express Mail Sent and Received by Post Office in Padang Lawas Regency, 2020

Kantor Pelayanan/ Office	Dikirim			Diterima Jumlah		
	Dalam Negeri	luar Negeri	Jumlah	Dalam Negeri	Iuar Negeri	Jumlah
(1)	(2)	(3)	(4)	(5)	(6)	(7)
Sosopan	56	-	56	101	-	101
Sibuhuan	1 412	-	1 412	2 512	5	2 517
Ps. Ujung Batu	1 012	-	1 012	1 561	6	1 567
Binanga	604	-	604	900	4	904
Jumlah/Total	3 084	-	3 084	5 074	15	5 089

Catatan/Note: ...

Sumber/Source: PT POS Indonesia Cabang Padangsidempuan/ Post Office Indonesia of Padangsidempuan

Tabel 8.2.10 Jumlah Paket Pos Yang Dikirim dan Diterima Melalui Kantor Pos di Kabupaten Padang Lawas, 2020
Table 8.2.10 Number Of Post Parcel Sent and Received by Post Office in Padang Lawas Regency, 2020

Kantor Pelayanan/ Office	Dikirim			Diterima Jumlah		
	Dalam Negeri	luar Negeri	Jumlah	Dalam Negeri	luar Negeri	Jumlah
(1)	(2)	(3)	(4)	(5)	(6)	(7)
Sosopan	20	-	20	10	-	10
Sibuhuan	184	-	184	220	6	226
Ps. Ujung Batu	155	-	155	245	2	247
Binanga	151	-	151	180	3	183
Jumlah/Total	510	0	510	655	11	666

Catatan/Note: ...

Sumber/Source: PT POS Indonesia Cabang Padangsidempuan/ Post Office Indonesia of Padangsidempuan

Tabel
Table 8.2.11

Jumlah Wesel Pos Yang Dikirim dan Diterima Melalui Kantor Pos di Kabupaten Padang Lawas, 2020
Number Of Postal Money Sent and Received by Post Office in Padang Lawas Regency, 2020

Kantor Pelayanan/ Office	Dikirim		Diterima Jumlah	
	Bilangan	Besarnya Uang (Rp)	Bilangan	Besarnya Uang (Rp)
(1)	(2)	(3)	(4)	(5)
Sosopan	665	1 215 263 730	557	601 697 100
Sibuhuan	837	2 562 090 600	735	1 285 945 800
Ps. Ujung Batu	499	2 088 663 240	107	405 477 540
Binanga	862	2 110 493 100	256	426 192 898
Jumlah/Total	2 863	7 976 510 670	1 655	2 719 313 338

Catatan/Note: ...

Sumber/Source: PT POS Indonesia Cabang Padangsidempuan/ Post Office Indonesia of Padangsidempuan

Tabel 8.2.12 Jumlah Setoran dan Penarikan Tabanas Melalui Kantor Pos di Kabupaten Padang Lawas, 2020
Number of Deposit and Withdrawal Tabanas Batara by Post Office in Padang Lawas Regency, 2020

Kantor Pelayanan/ Office	Setoran		Penarikan	
	Bilangan	Besarnya Uang (Rp)	Bilangan	Besarnya Uang (Rp)
(1)	(2)	(3)	(4)	(5)
Sosopan	208	330 678 640	363	848 976 844
Sibuhuan	370	6 909 599 472	147	390 008 500
Ps. Ujung Batu	76	218 758 809	68	334 740 000
Binanga	191	689 375 605	229	720 952 313
Jumlah/Total	845	8 148 412 526	807	1 930 677 657

Catatan/Note: ...

Sumber/Source: PT POS Indonesia Cabang Padangsidempuan/ Post Office Indonesia of Padangsidempuan

Tabel 8.2.13 Jumlah Pembayaran Pensiun Yang Dikirim Melalui Kantor Pos di Kabupaten Padang Lawas, 2020
Table *Number Of Pensiun Sent by Post Office in Padang Lawas Regency, 2020*

Kantor Pelayanan/ Office	Dikirim	
	Bilangan	Besarnya Uang (Rp)
(1)	(2)	(3)
Sosopan	1 149	1 659 327 705
Sibuhuan	5 529	8 632 819 889
Ps. Ujung Batu	1 292	2 437 812 563
Binanga	2 721	4 265 889 680
Jumlah/Total	10 691	16 995 849 837

Catatan/Note: ...

Sumber/Source: PT POS Indonesia Cabang Padangsidempuan/ Post Office Indonesia of Padangsidempuan

Jumlah Koperasi Menurut Jenis Koperasi Tahun 2018



KUD : 37



KOPKAR : 7



Lainnya : 94

Total :
138 Unit

Catatan: Data tahun 2020 belum tersedia

PENJELASAN TEKNIS

1. Lorem ipsum dolor sit amet, consectetur adipiscing elit, sed diam nonummy nibh euismod tincidunt ut laoreet dolore magna aliquam erat volutpat. Ut wisi enim ad minim veniam, quis nostrud exerci tation ullamcorper suscipit lobortis nisl ut aliquip ex ea commodo consequat. Duis autem vel eum iriure dolor in hendrerit in vulputate velit esse molestie consequat, vel illum dolore eu feugiat nulla facilisis at vero eros et accumsan et iusto odio dignissim qui blandit praesent luptatum zzril delenit augue duis dolore te feugait nulla facilisi.
2. Lorem ipsum dolor sit amet, consectetur adipiscing elit, sed diam nonummy nibh euismod tincidunt ut laoreet dolore magna aliquam erat volutpat. Ut wisi enim ad minim veniam, quis nostrud exerci tation ullamcorper suscipit lobortis nisl ut aliquip ex ea commodo consequat. Duis autem vel eum iriure dolor in hendrerit in vulputate velit esse molestie consequat, vel illum dolore eu feugiat nulla facilisis at vero eros et accumsan et iusto odio dignissim qui blandit praesent luptatum zzril delenit augue duis dolore te feugait nulla facilisi.
3. Lorem ipsum dolor sit amet, consectetur adipiscing elit, sed

TECHNICAL NOTES

1. *Lorem ipsum dolor sit amet, consectetur adipiscing elit, sed diam nonummy nibh euismod tincidunt ut laoreet dolore magna aliquam erat volutpat. Ut wisi enim ad minim veniam, quis nostrud exerci tation ullamcorper suscipit lobortis nisl ut aliquip ex ea commodo consequat. Duis autem vel eum iriure dolor in hendrerit in vulputate velit esse molestie consequat, vel illum dolore eu feugiat nulla facilisis at vero eros et accumsan et iusto odio dignissim qui blandit praesent luptatum zzril delenit augue duis dolore te feugait nulla facilisi.*
2. *Lorem ipsum dolor sit amet, consectetur adipiscing elit, sed diam nonummy nibh euismod tincidunt ut laoreet dolore magna aliquam erat volutpat. Ut wisi enim ad minim veniam, quis nostrud exerci tation ullamcorper suscipit lobortis nisl ut aliquip ex ea commodo consequat. Duis autem vel eum iriure dolor in hendrerit in vulputate velit esse molestie consequat, vel illum dolore eu feugiat nulla facilisis at vero eros et accumsan et iusto odio dignissim qui blandit praesent luptatum zzril delenit augue duis dolore te feugait nulla facilisi.*
3. *Lorem ipsum dolor sit amet, consectetur adipiscing elit, sed*

diam nonummy nibh euismod tincidunt ut laoreet dolore magna aliquam erat volutpat. Ut wisi enim ad minim veniam, quis nostrud exerci tation ullamcorper suscipit lobortis nisl ut aliquip ex ea commodo consequat. Duis autem vel eum iriure dolor in hendrerit in vulputate velit esse molestie consequat, vel illum dolore eu feugiat nulla facilisis at vero eros et accumsan et iusto odio dignissim qui blandit praesent luptatum zzril delenit augue duis dolore te feugait nulla facilisi.

4. Lorem ipsum dolor sit amet, consectetur adipiscing elit, sed diam nonummy nibh euismod tincidunt ut laoreet dolore magna aliquam erat volutpat. Ut wisi enim ad minim veniam, quis nostrud exerci tation ullamcorper suscipit lobortis nisl ut aliquip ex ea commodo consequat. Duis autem vel eum iriure dolor in hendrerit in vulputate velit esse molestie consequat, vel illum dolore eu feugiat nulla facilisis at vero eros et accumsan et iusto odio dignissim qui blandit praesent luptatum zzril delenit augue duis dolore te feugait nulla facilisi.

diam nonummy nibh euismod tincidunt ut laoreet dolore magna aliquam erat volutpat. Ut wisi enim ad minim veniam, quis nostrud exerci tation ullamcorper suscipit lobortis nisl ut aliquip ex ea commodo consequat. Duis autem vel eum iriure dolor in hendrerit in vulputate velit esse molestie consequat, vel illum dolore eu feugiat nulla facilisis at vero eros et accumsan et iusto odio dignissim qui blandit praesent luptatum zzril delenit augue duis dolore te feugait nulla facilisi.

4. *Lorem ipsum dolor sit amet, consectetur adipiscing elit, sed diam nonummy nibh euismod tincidunt ut laoreet dolore magna aliquam erat volutpat. Ut wisi enim ad minim veniam, quis nostrud exerci tation ullamcorper suscipit lobortis nisl ut aliquip ex ea commodo consequat. Duis autem vel eum iriure dolor in hendrerit in vulputate velit esse molestie consequat, vel illum dolore eu feugiat nulla facilisis at vero eros et accumsan et iusto odio dignissim qui blandit praesent luptatum zzril delenit augue duis dolore te feugait nulla facilisi.*

ULASAN

Lorem ipsum dolor sit amet, consectetur adipiscing elit, sed diam nonummy nibh euismod tincidunt ut laoreet dolore magna aliquam erat volutpat. Ut wisi enim ad minim veniam, quis nostrud exerci tation ullamcorper suscipit lobortis nisl ut aliquip ex ea commodo consequat. Duis autem vel eum iriure dolor in hendrerit in vulputate velit esse molestie consequat, vel illum dolore eu feugiat nulla facilisis at vero eros et accumsan et iusto odio dignissim qui blandit praesent luptatum zzril delenit augue dui dolore te feugait nulla facilisi.

Lorem ipsum dolor sit amet, consectetur adipiscing elit, sed diam nonummy nibh euismod tincidunt ut laoreet dolore magna aliquam erat volutpat. Ut wisi enim ad minim veniam, quis nostrud exerci tation ullamcorper suscipit lobortis nisl ut aliquip ex ea commodo consequat. Duis autem vel eum iriure dolor in hendrerit in vulputate velit esse molestie consequat, vel illum dolore eu feugiat nulla facilisis at vero eros et accumsan et iusto odio dignissim qui blandit praesent luptatum zzril delenit augue dui dolore te feugait nulla facilisi.

Lorem ipsum dolor sit amet, consectetur adipiscing elit, sed.

DESCRIPTION

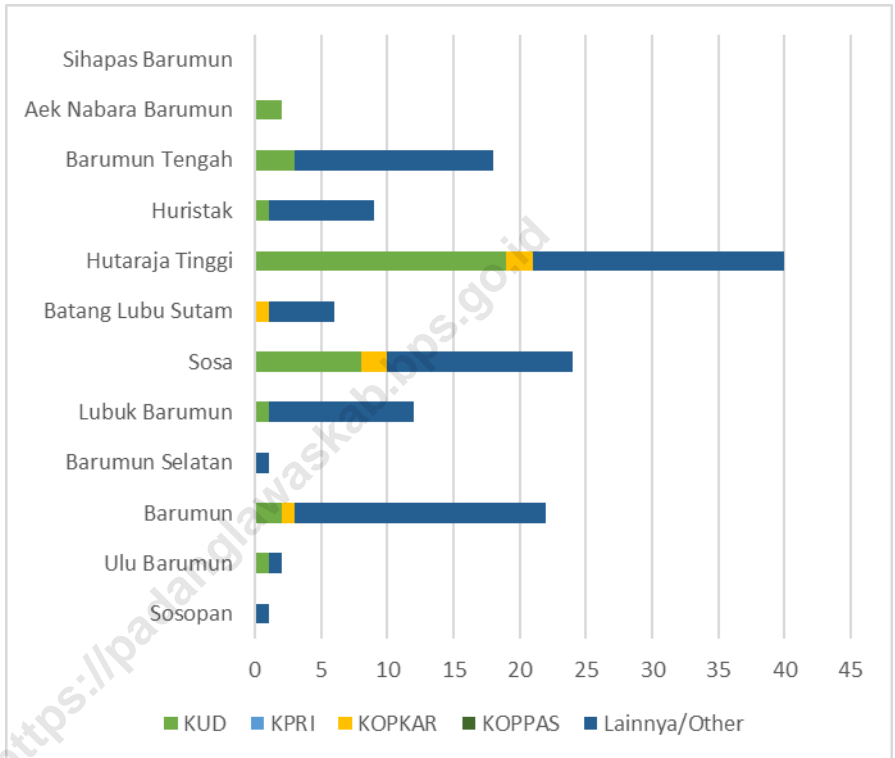
Lorem ipsum dolor sit amet, consectetur adipiscing elit, sed diam nonummy nibh euismod tincidunt ut laoreet dolore magna aliquam erat volutpat. Ut wisi enim ad minim veniam, quis nostrud exerci tation ullamcorper suscipit lobortis nisl ut aliquip ex ea commodo consequat. Duis autem vel eum iriure dolor in hendrerit in vulputate velit esse molestie consequat, vel illum dolore eu feugiat nulla facilisis at vero eros et accumsan et iusto odio dignissim qui blandit praesent luptatum zzril delenit augue dui dolore te feugait nulla facilisi.

Lorem ipsum dolor sit amet, consectetur adipiscing elit, sed diam nonummy nibh euismod tincidunt ut laoreet dolore magna aliquam erat volutpat. Ut wisi enim ad minim veniam, quis nostrud exerci tation ullamcorper suscipit lobortis nisl ut aliquip ex ea commodo consequat. Duis autem vel eum iriure dolor in hendrerit in vulputate velit esse molestie consequat, vel illum dolore eu feugiat nulla facilisis at vero eros et accumsan et iusto odio dignissim qui blandit praesent luptatum zzril delenit augue dui dolore te feugait nulla facilisi.

Lorem ipsum dolor sit amet, consectetur adipiscing elit, sed.

Gambar 9.1 Jumlah Koperasi Menurut Jenis Koperasi dan Kecamatan di Kabupaten Padang Lawas, 2018

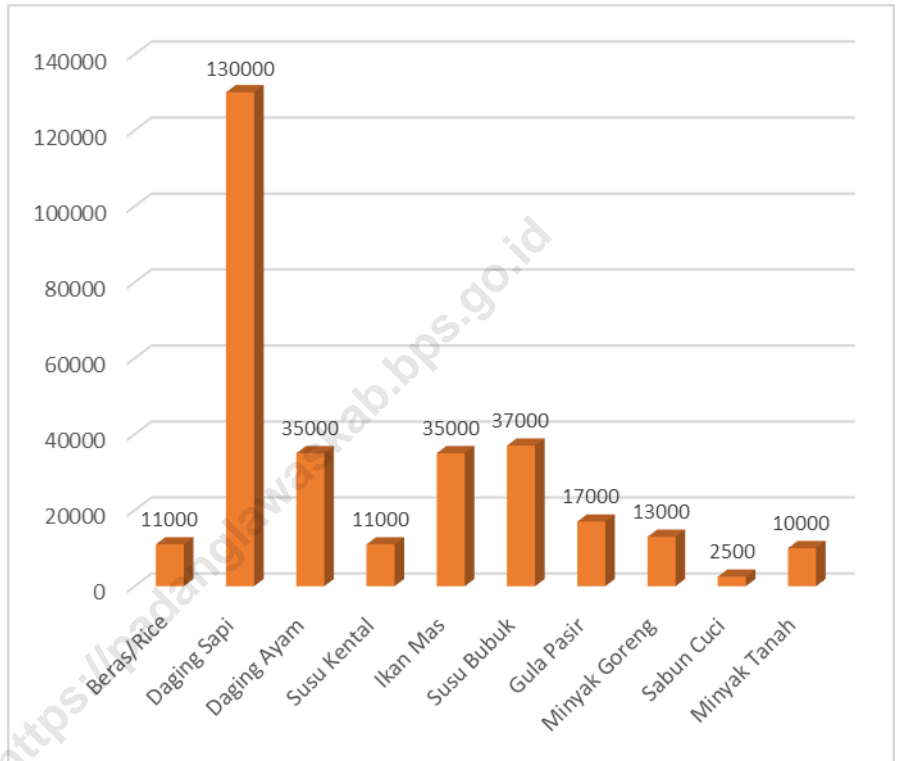
Number of Cooperative by Kind of Cooperative and Subdistrict in Padang Lawas Regency, 2018



Sumber/Source: Dinas Koperasi Perindustrian Perdagangan dan UMKM Kab.Padang Lawas / *Industry and Trade Office of Padang Lawas Regency*

Gambar 9.2 Harga komoditas Pokok di Kabupaten Padang Lawas, 2020

Primary Goods Price in Padang Lawas Regency, 2020



Sumber/Source: Survei Harga Konsumen (Kondisi Pasar Sibuhuan)
/Consumer Price Survey

Tabel
Table 9.1**Jumlah Koperasi Aktif Menurut Kecamatan di Kabupaten Padang Lawas, 2016–2019**
Number of Active Cooperative by Subdistrict in Padang Lawas Regency, 2016–2019

Kecamatan Subdistrict	2016	2017	2018	2019
(1)	(2)	(3)	(4)	(5)
Sosopan
Ulu Barumun
Barumun
Barumun Selatan
Lubuk Barumun
Sosa
Batang Lubu Sutam
Hutaraja Tinggi
Huristak
Barumun Tengah
Aek Nabara Barumun
Sihapas Barumun
Padang Lawas

Catatan/Note: ...

Sumber/Source: ...

Tabel
Table 9.2**Jumlah Koperasi Menurut Jenis Koperasi dan Kecamatan di Kabupaten Padang Lawas, 2018**
Number of Cooperative by Kind of Cooperative and Subdistrict in Padang Lawas Regency, 2018

Kecamatan Subdistrict	Jenis Koperasi/ Kind of Cooperative					Jumlah Total
	KUD	KPRI	KOPKAR	KOPPAS	Lainnya Other	
(1)	(2)	(3)	(4)	(5)	(6)	(7)
Sosopan	0	0	0	...	1	1
Ulu Barumun	1	0	0	...	1	2
Barumun	2	0	1	...	19	22
Barumun Selatan	0	0	0	...	1	1
Lubuk Barumun	1	0	0	...	11	13
Sosa	8	0	2	...	14	24
Batang Lubu Sutam	0	0	1	...	5	6
Hutaraja Tinggi	19	0	2	...	19	40
Huristak	1	0	0	...	8	9
Barumun Tengah	3	0	0	...	15	18
Aek Nabara Barumun	2	0	0	...	0	2
Sihapas Barumun	0	0	0	...	0	0
Padang Lawas	37	0	7	...	94	138

Catatan/Note: ...

Sumber/Source: Dinas Koperasi Perindustrian Perdagangan dan UMKM Kab.Padang Lawas / Industry and Trade Office of Padang Lawas Regency

Tabel 9.3
Table**Harga komoditas Pokok di Kabupaten Padang Lawas,2020**
Primary Goods Price in Padang Lawas Regency,2020

Bulan Month	Beras Rice	Daging Sapi	Daging Ayam	Susu Kental	Ikan Mas
(1)	(2)	(3)	(4)	(5)	(6)
Januari/January	12 000	130 000	35 000	11 000	35 000
Februari/February	12 000	130 000	35 000	11 000	35 000
Maret/March	12 000	130 000	35 000	11 000	35 000
April/April	12 000	130 000	35 000	11 000	35 000
Mei/May	12 000	140 000	35 000	11 000	35 000
Juni/June	12 000	130 000	35 000	11 000	35 000
Juli/July	12 000	130 000	40 000	11 000	35 000
Agustus/August	12 000	130 000	40 000	11 000	35 000
September/September	12 000	130 000	40 000	11 000	35 000
Oktober/October	12 000	130 000	35 000	11 000	35 000
November/November	11 000	130 000	35 000	11 000	35 000
Desember/December	11 000	130 000	35 000	11 000	35 000

Lanjutan Tabel/*Continued Table 9.3*

Bulan Month	Susu Bubuk	Gula Pasir	Minyak Goreng	Sabun Cuci	Minyak Tanah
(1)	(2)	(3)	(4)	(5)	(6)
Januari/ <i>January</i>	37 000	14 000	12 000	2 500	12 000
Februari/ <i>February</i>	37 000	14 000	12 000	2 500	12 000
Maret/ <i>March</i>	37 000	14 000	12 000	2 500	12 000
April/ <i>April</i>	37.000	16 000	12 000	2 500	10 000
Mei/ <i>May</i>	37 000	16 000	12 000	2 500	10 000
Juni/ <i>June</i>	37 000	19 000	12 000	2 500	10 000
Juli/ <i>July</i>	37 000	18 000	12 000	2 500	10 000
Agustus/ <i>August</i>	37 000	17 000	13 000	2 500	10 000
September/ <i>September</i>	37 000	17 000	13 000	2 500	10 000
Oktober/ <i>October</i>	37 000	17 000	13 000	2 500	10 000
November/ <i>November</i>	37 000	17 000	13 000	2 500	10 000
Desember/ <i>December</i>	37 000	17 000	13 000	2 500	10 000

Catatan/*Note*: ...Sumber/*Source*: Survei Harga Konsumen (Kondisi Pasar Sibuhuan) /Consumer Price Survey



Rata-rata Pengeluaran Penduduk
Per Bulan Tahun 2020

Makanan



Rp 553.774

Bukan Makanan



Rp 439.039

PENJELASAN TEKNIS

1. 1. Pengeluaran rata-rata per kapita adalah biaya yang dikeluarkan untuk konsumsi semua anggota rumah tangga selama sebulan baik yang berasal dari pembelian, pemberian maupun produksi sendiri dibagi dengan banyaknya anggota rumah tangga dalam rumah tangga tersebut
2. Data Pengeluaran dan Konsumsi penduduk menurut kelompok barang diperoleh dari Survei Sosial Ekonomi (Susenas).
3. Data konsumsi/pengeluaran rumah tangga yang dikumpulkan pada Susenas di bagi menjadi dua kelompok yaitu konsumsi makanan dan bukan makanan.
4. Konsumsi/pengeluaran makanan dirinci menjadi 229 komoditi, masing masing dikumpulkan data kuantitas dan nilainya.
5. Untuk Konsumsi bukan makanan pada umumnya yang dikumpulkan hanya data nilainya, kecuali untuk beberapa jenis pengeluaran tertentu, seperti penggunaan listrik, air, gas, dan bahan bakar yang dikumpulkan kuantitasnya.

TECHNICAL NOTES

1. *Per capita Average Expenditure is the cost spent for all household members consumption during the month, whether from purchasing, giving or own production, divided by the number of household members in the household.*
2. *Data on consumer expenditure and consumption by commodity group of expenditure are obtained from the 2014 National Socio Economic Survey (Susenas).*
3. *The data consumption/expenditure collected in Susenas are divided into two groups, namely food and non-food consumption.*
4. *Consumption/expenditure on food covers 229 commodities, both quantity data and values are collected.*
5. *For consumption of nonfood, the data collected in general are only their values, except for certain types of expenditure, such as electricity, water, gas, fuel, which are also collected for their quantity data.*

ULASAN**Pengeluaran Penduduk**

Pengeluaran rata-rata perkapita sebulan menurut hasil Survei Sosial Ekonomi Nasional (Susenas) 2020 dapat dilihat pada Tabel 10.1. dan 10.2. Dari tabel tersebut terlihat bahwa pengeluaran rata-rata sebulan penduduk Padang Lawas pada tahun 2020 sebesar Rp 992813,- yang terdiri dari pengeluaran untuk makanan sebesar Rp 553774,- dan bukan makanan sebesar Rp 439039,-

11.2. Persentase Pengeluaran

Persentase pengeluaran makanan Sumatera Utara tahun 2019 terbesar digunakan untuk pengeluaran makanan dan minuman jadi yaitu sebesar 16,04 persen, sedangkan untuk bukan makanan sebagian besar digunakan untuk biaya 22,30 persen.

11.3. Konsumsi Kalori dan Protein

Di daerah perkotaan, konsumsi kalori masyarakat Sumatera Utara tahun 2019 sebesar 2.159,27 kilo kalori, angka ini meningkat bila dibandingkan tahun 2018 yang sebesar 2.141,35 kilo kalori. Sedangkan konsumsi kalori masyarakat perdesaan Sumatera Utara pada tahun 2019 sebesar 2.198,85 kilo kalori, menurun jika dibandingkan tahun 2018 yang sebesar 2.233,86 kilo kalori. Sehingga rata-rata konsumsi kalori masyarakat Sumatera Utara tahun 2019 yaitu sebesar 2.177,35 kilo kalori dan lebih rendah dibanding tahun 2018 yang sebesar 2.184,97 kilo kalori.

Hal yang berbeda terlihat pada

DESCRIPTION**11.1. Citizen Expenditures**

Monthly per capita average expenditure based on National Socio-Economic Survey (Susenas) in 2020 can be seen in Table 10.1. and 10.2. From the table, it can be seen that monthly average expenditure of people of Padang Lawas as in 2020 was Rp 992813 consisting of food expenditures which was Rp 553774 and nonfood expenditures which was Rp 439039.

11.2 Percentage of Expenditures

The largest percentage of food expenditures in 2019 of Sumatera Utara was for Prepared Food Beverages expenditure with percentage of 16.04 percent, while for non-food expenditures were mostly used for the cost of Household Facility which was 22.30 percent.

11.3. Calori and Protein Consumption

In urban areas, calorie consumption of people of Sumatera Utara in 2019 was amounted to 2,157.27 kcal, this figure increased when compared to the year of 2018 which was 2,141.35 kilocalories. While the calorie consumption of the rural population of Sumatera Utara in 2019 was 2,198.85 kilocalories, which was lower than that in 2018 with 2,233.86 kilocalories. Therefore, the average of calori consumption of people of Sumatera Utara in 2019 was 2,177.35 kilocalories, lower than that in 2018 with 2,184.97 kilocalories.

A diferent matters can be seen in

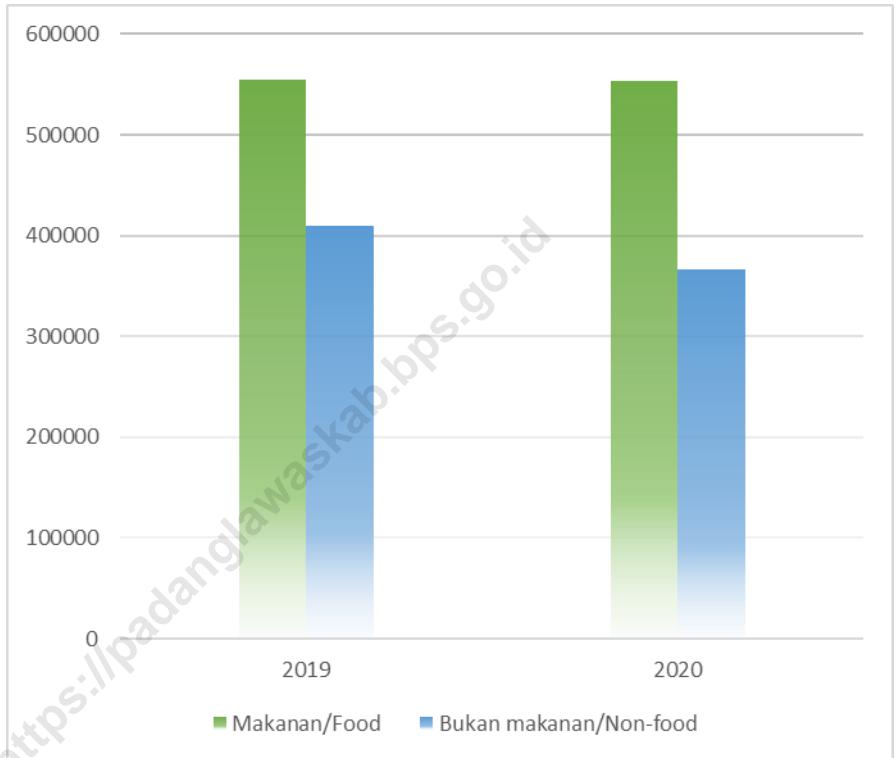
konsumsi protein, dimana terjadi peningkatan konsumsi protein tahun 2019 dibanding tahun 2018. Pada tahun 2018 rata-rata konsumsi protein masyarakat Sumatera Utara sebesar 63,38 gram per hari, naik menjadi 63,49 gram pada tahun 2019

consumption of protein, where protein consumption increased in 2019 than that in 2018. In 2018, the average consumption of protein for people of Sumatera Utara was 63.38 grams per day, decreased to 63.49 grams in the year 2019.

<https://padanglawaskab.bps.go.id>

Gambar 10.1 Rata-rata Pengeluaran per Kapita Sebulan (rupiah) di Kabupaten Padang Lawas, 2019 dan 2020

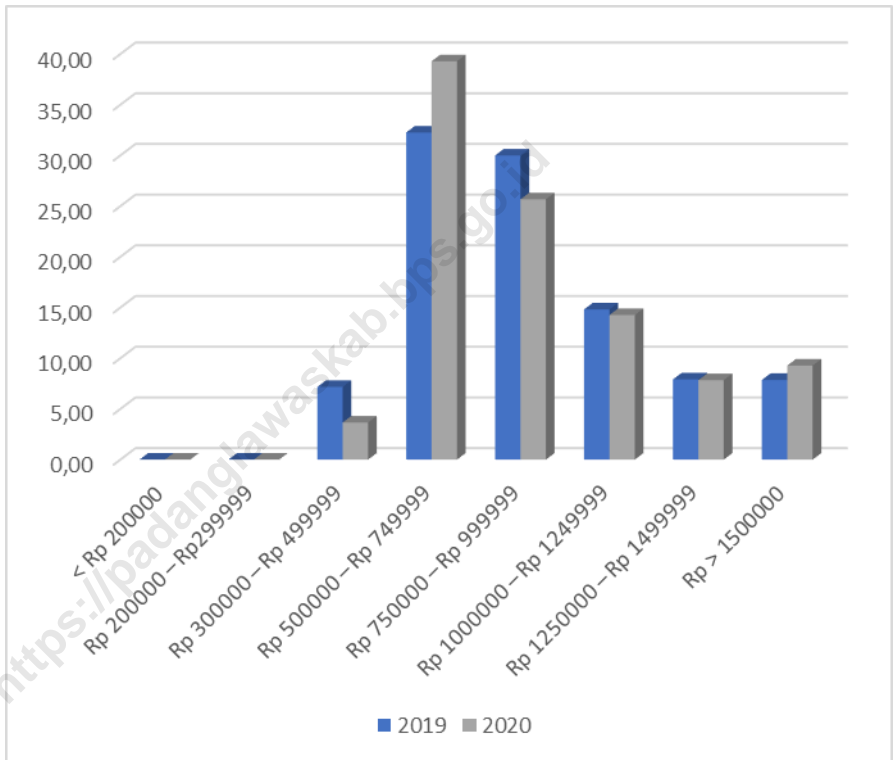
Monthly Average Expenditure per Capita (rupiahs) in Padang Lawas Regency, 2019 and 2020



Sumber/Source: BPS, Survei Sosial Ekonomi Nasional (Susenas) Maret/BPS-Statistics Indonesia, National Socioeconomic Survey March

Gambar 10.2 Persentase Penduduk Menurut Golongan Pengeluaran Per Kapita Sebulan di Kabupaten Padang Lawas, 2019 dan 2020

Percentage of Population by Per Capita Spending Group a Month in Padang Lawas Regency, 2019 and 2020



Sumber/Source: BPS, Survei Sosial Ekonomi Nasional (Susenas) Maret/BPS-Statistics Indonesia, National Socioeconomic Survey March

Tabel
Table 10.1

Rata-rata Pengeluaran per Kapita Sebulan Menurut Kelompok Komoditas (rupiah) di Kabupaten Padang Lawas, 2019 dan 2020
Monthly Average Expenditure per Capita by Commodity Group (rupiahs) in Padang Lawas Regency, 2019 and 2020

Kelompok Komoditas/Commodity Group	2019	2020
(1)	(2)	(3)
Makanan/Food		
Padi-padian/ <i>Cereals</i>	96 792	97 933
Umbi-umbian/ <i>Tubers</i>	5 968	6 444
Ikan/udang/cumi/kerang/ <i>Fish/shrimp/common squid/shells</i>	52 662	51 542
Daging/ <i>Meat</i>	16 005	13 985
Telur dan susu/ <i>Eggs and milk</i>	19 551	21 745
Sayur-sayuran/ <i>Vegetables</i>	37 921	51 527
Kacang-kacangan/ <i>Legumes</i>	8 343	8 392
Buah-buahan/ <i>Fruits</i>	17 162	19 051
Minyak dan kelapa/ <i>Oil and coconut</i>	17 429	19 253
Bahan minuman/ <i>Beverage stuffs</i>	9 262	9 607
Bumbu-bumbuan/ <i>Spices</i>	9 548	9 626
Konsumsi lainnya/ <i>Miscellaneous food items</i>	5 750	5 049
Makanan dan minuman jadi/ <i>Prepared food and beverages</i>	158 920	145 016
Rokok/ <i>Cigarettes</i>	99 394	94 603
Jumlah makanan/Total food	554 708	553 774
Bukan makanan/Non-food		
Perumahan dan fasilitas rumah tangga/ <i>Housing and household facilities</i>	171 837	168 688
Aneka komoditas dan jasa/ <i>Goods and services</i>	93 212	146 428
Pakaian, alas kaki, dan tutup kepala/ <i>Clothing, footwear, and headgear</i>	47 473	44 848
Komoditas tahan lama/ <i>Durable goods</i>	20 918	32 573
Pajak, pungutan, dan asuransi/ <i>Taxes and insurance</i>	21 959	29 905
Keperluan pesta dan upacara/kenduri/ <i>Parties and ceremonies</i>	11 214	16 597
Jumlah bukan makanan/Total non-food	366 613	439 039
Jumlah/Total	921 322	992 813

Catatan/Note: ...

Sumber/Source: BPS, Survei Sosial Ekonomi Nasional (Susenas) Maret/BPS-Statistics Indonesia, National Socioeconomic Survey March

Tabel
Table 10.2**Persentase Penduduk Menurut Golongan Pengeluaran Per Kapita Sebulan di Kabupaten Padang Lawas, 2019 dan 2020**
Percentage of Population by Per Capita Spending Group a Month in Padang Lawas Regency, 2019 and 2020

Golongan Pengeluaran <i>Spending Group</i> (Rp)	2019	2020
(1)	(2)	(3)
< 200 000	0.00	0.00
200 000–299 999	0.00	0.00
300 000–499 999	7.17	3.66
500 000–749 999	32.26	39.29
750 000–999 999	30.00	25.67
1 000 000–1 249 999	14.81	14.26
1 250 000–1 499 999	7.91	7.84
> 1 500 000	7.86	9.28
Jumlah/Total	100,00	100,00

Catatan/Note: ...

Sumber/Source: BPS, Survei Sosial Ekonomi Nasional (Susenas) Maret/BPS-Statistics Indonesia, National Socioeconomic Survey March

Tabel
Table 10.3

Persentase Pengeluaran Menurut Golongan Pengeluaran Per Kapita Sebulan di Kabupaten Padang Lawas, 2019 dan 2020
Percentage of consumption by Per Capita Spending Group a Month in Padang Lawas Regency, 2019 and 2020

Golongan Pengeluaran Spending Group (Rp)	2019	2020
(1)	(2)	(3)
< 200 000	0.00	0.00
200 000–299 999	0.00	0.00
300 000–499 999	3.19	1.53
500 000–749 999	22.09	25.62
750 000–999 999	28.03	22.70
1 000 000–1 249 999	17.83	15.80
1 250 000–1 499 999	11.87	10.78
≥ 1 500 000	16.99	23.57
Jumlah/Total	100,00	100,00

Catatan/Note: ...

Sumber/Source: BPS, Survei Sosial Ekonomi Nasional (Susenas) Maret/BPS-Statistics Indonesia, National Socioeconomic Survey March

Tabel 10.4
Table

Rata-rata pengeluaran per kapita per-bulan dan Persentase Rata-rata Pengeluaran per-kapita per-bulan Menurut jenis Konsumsi di Kabupaten Padang Lawas, 2019 dan 2020
Average Per Capita monthly Expenditure (rupiah) and Percentage of Average Per Capita monthly by of expenditure in Padang Lawas Regency, 2019 and 2020

Golongan Pengeluaran <i>Spending Group</i> (Rp)	2019	2020
(1)	(2)	(3)
Pengeluaran/Expenditure (rupiah)		
Makanan/Food	554 708	553 774
Bukan makanan/Non-food	366 613	439 039
Jumlah/total	921 322	992 813
Persentase/ Percentage		
Makanan/Food	60.21	55.78
Bukan makanan/Non-food	39.79	44.22
Jumlah/total	100.00	100.00

Catatan/Note: ...

Sumber/Source: BPS, Survei Sosial Ekonomi Nasional (Susenas) Maret/BPS-Statistics Indonesia, National Socioeconomic Survey March



Jumlah Pedagang Tahun 2018

213
Pedagang



Catatan: Data tahun 2020 belum tersedia

PENJELASAN TEKNIS

1. Lorem ipsum dolor sit amet, consectetur adipiscing elit, sed diam nonummy nibh euismod tincidunt ut laoreet dolore magna aliquam erat volutpat. Ut wisi enim ad minim veniam, quis nostrud exerci tation ullamcorper suscipit lobortis nisl ut aliquip ex ea commodo consequat. Duis autem vel eum iriure dolor in hendrerit in vulputate velit esse molestie consequat, vel illum dolore eu feugiat nulla facilisis at vero eros et accumsan et iusto odio dignissim qui blandit praesent luptatum zzril delenit augue duis dolore te feugait nulla facilisi.
2. Lorem ipsum dolor sit amet, consectetur adipiscing elit, sed diam nonummy nibh euismod tincidunt ut laoreet dolore magna aliquam erat volutpat. Ut wisi enim ad minim veniam, quis nostrud exerci tation ullamcorper suscipit lobortis nisl ut aliquip ex ea commodo consequat. Duis autem vel eum iriure dolor in hendrerit in vulputate velit esse molestie consequat, vel illum dolore eu feugiat nulla facilisis at vero eros et accumsan et iusto odio dignissim qui blandit praesent luptatum zzril delenit augue duis dolore te feugait nulla facilisi.
3. Lorem ipsum dolor sit amet, consectetur adipiscing elit, sed

TECHNICAL NOTES

1. *Lorem ipsum dolor sit amet, consectetur adipiscing elit, sed diam nonummy nibh euismod tincidunt ut laoreet dolore magna aliquam erat volutpat. Ut wisi enim ad minim veniam, quis nostrud exerci tation ullamcorper suscipit lobortis nisl ut aliquip ex ea commodo consequat. Duis autem vel eum iriure dolor in hendrerit in vulputate velit esse molestie consequat, vel illum dolore eu feugiat nulla facilisis at vero eros et accumsan et iusto odio dignissim qui blandit praesent luptatum zzril delenit augue duis dolore te feugait nulla facilisi.*
2. *Lorem ipsum dolor sit amet, consectetur adipiscing elit, sed diam nonummy nibh euismod tincidunt ut laoreet dolore magna aliquam erat volutpat. Ut wisi enim ad minim veniam, quis nostrud exerci tation ullamcorper suscipit lobortis nisl ut aliquip ex ea commodo consequat. Duis autem vel eum iriure dolor in hendrerit in vulputate velit esse molestie consequat, vel illum dolore eu feugiat nulla facilisis at vero eros et accumsan et iusto odio dignissim qui blandit praesent luptatum zzril delenit augue duis dolore te feugait nulla facilisi.*
3. *Lorem ipsum dolor sit amet, consectetur adipiscing elit, sed*

diam nonummy nibh euismod tincidunt ut laoreet dolore magna aliquam erat volutpat. Ut wisi enim ad minim veniam, quis nostrud exerci tation ullamcorper suscipit lobortis nisl ut aliquip ex ea commodo consequat. Duis autem vel eum iriure dolor in hendrerit in vulputate velit esse molestie consequat, vel illum dolore eu feugiat nulla facilisis at vero eros et accumsan et iusto odio dignissim qui blandit praesent luptatum zzril delenit augue duis dolore te feugait nulla facilisi.

4. Lorem ipsum dolor sit amet, consectetur adipiscing elit, sed diam nonummy nibh euismod tincidunt ut laoreet dolore magna aliquam erat volutpat. Ut wisi enim ad minim veniam, quis nostrud exerci tation ullamcorper suscipit lobortis nisl ut aliquip ex ea commodo consequat. Duis autem vel eum iriure dolor in hendrerit in vulputate velit esse molestie consequat, vel illum dolore eu feugiat nulla facilisis at vero eros et accumsan et iusto odio dignissim qui blandit praesent luptatum zzril delenit augue duis dolore te feugait nulla facilisi.

diam nonummy nibh euismod tincidunt ut laoreet dolore magna aliquam erat volutpat. Ut wisi enim ad minim veniam, quis nostrud exerci tation ullamcorper suscipit lobortis nisl ut aliquip ex ea commodo consequat. Duis autem vel eum iriure dolor in hendrerit in vulputate velit esse molestie consequat, vel illum dolore eu feugiat nulla facilisis at vero eros et accumsan et iusto odio dignissim qui blandit praesent luptatum zzril delenit augue duis dolore te feugait nulla facilisi.

4. *Lorem ipsum dolor sit amet, consectetur adipiscing elit, sed diam nonummy nibh euismod tincidunt ut laoreet dolore magna aliquam erat volutpat. Ut wisi enim ad minim veniam, quis nostrud exerci tation ullamcorper suscipit lobortis nisl ut aliquip ex ea commodo consequat. Duis autem vel eum iriure dolor in hendrerit in vulputate velit esse molestie consequat, vel illum dolore eu feugiat nulla facilisis at vero eros et accumsan et iusto odio dignissim qui blandit praesent luptatum zzril delenit augue duis dolore te feugait nulla facilisi.*

ULASAN

Lorem ipsum dolor sit amet, consectetur adipiscing elit, sed diam nonummy nibh euismod tincidunt ut laoreet dolore magna aliquam erat volutpat. Ut wisi enim ad minim veniam, quis nostrud exerci tation ullamcorper suscipit lobortis nisl ut aliquip ex ea commodo consequat. Duis autem vel eum iriure dolor in hendrerit in vulputate velit esse molestie consequat, vel illum dolore eu feugiat nulla facilisis at vero eros et accumsan et iusto odio dignissim qui blandit praesent luptatum zzril delenit augue dui dolore te feugait nulla facilisi.

Lorem ipsum dolor sit amet, consectetur adipiscing elit, sed diam nonummy nibh euismod tincidunt ut laoreet dolore magna aliquam erat volutpat. Ut wisi enim ad minim veniam, quis nostrud exerci tation ullamcorper suscipit lobortis nisl ut aliquip ex ea commodo consequat. Duis autem vel eum iriure dolor in hendrerit in vulputate velit esse molestie consequat, vel illum dolore eu feugiat nulla facilisis at vero eros et accumsan et iusto odio dignissim qui blandit praesent luptatum zzril delenit augue dui dolore te feugait nulla facilisi.

Lorem ipsum dolor sit amet, consectetur adipiscing elit, sed.

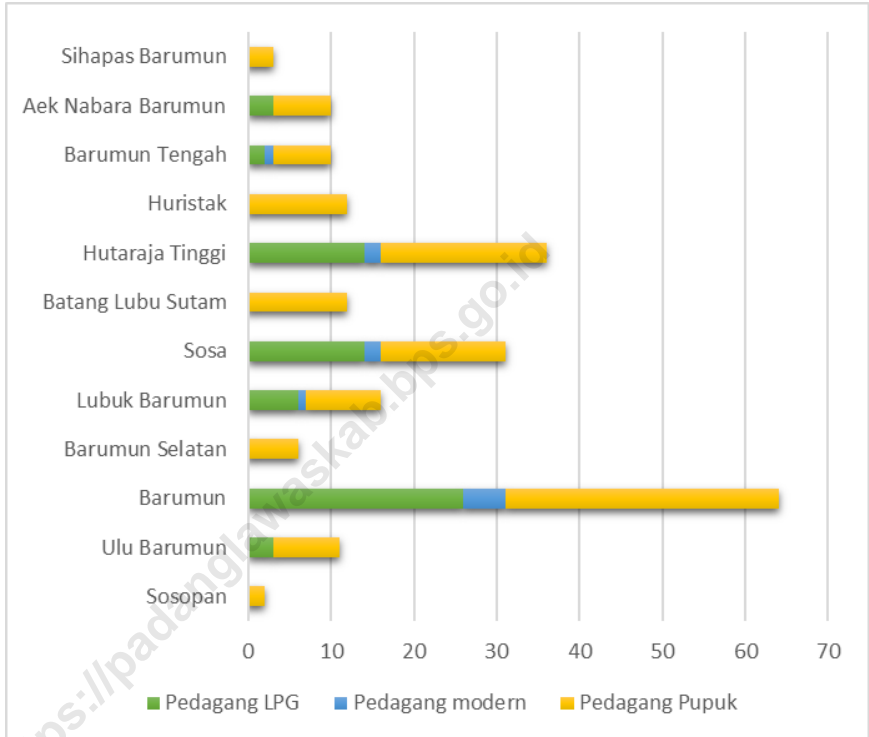
DESCRIPTION

Lorem ipsum dolor sit amet, consectetur adipiscing elit, sed diam nonummy nibh euismod tincidunt ut laoreet dolore magna aliquam erat volutpat. Ut wisi enim ad minim veniam, quis nostrud exerci tation ullamcorper suscipit lobortis nisl ut aliquip ex ea commodo consequat. Duis autem vel eum iriure dolor in hendrerit in vulputate velit esse molestie consequat, vel illum dolore eu feugiat nulla facilisis at vero eros et accumsan et iusto odio dignissim qui blandit praesent luptatum zzril delenit augue dui dolore te feugait nulla facilisi.

Lorem ipsum dolor sit amet, consectetur adipiscing elit, sed diam nonummy nibh euismod tincidunt ut laoreet dolore magna aliquam erat volutpat. Ut wisi enim ad minim veniam, quis nostrud exerci tation ullamcorper suscipit lobortis nisl ut aliquip ex ea commodo consequat. Duis autem vel eum iriure dolor in hendrerit in vulputate velit esse molestie consequat, vel illum dolore eu feugiat nulla facilisis at vero eros et accumsan et iusto odio dignissim qui blandit praesent luptatum zzril delenit augue dui dolore te feugait nulla facilisi.

Lorem ipsum dolor sit amet, consectetur adipiscing elit, sed.

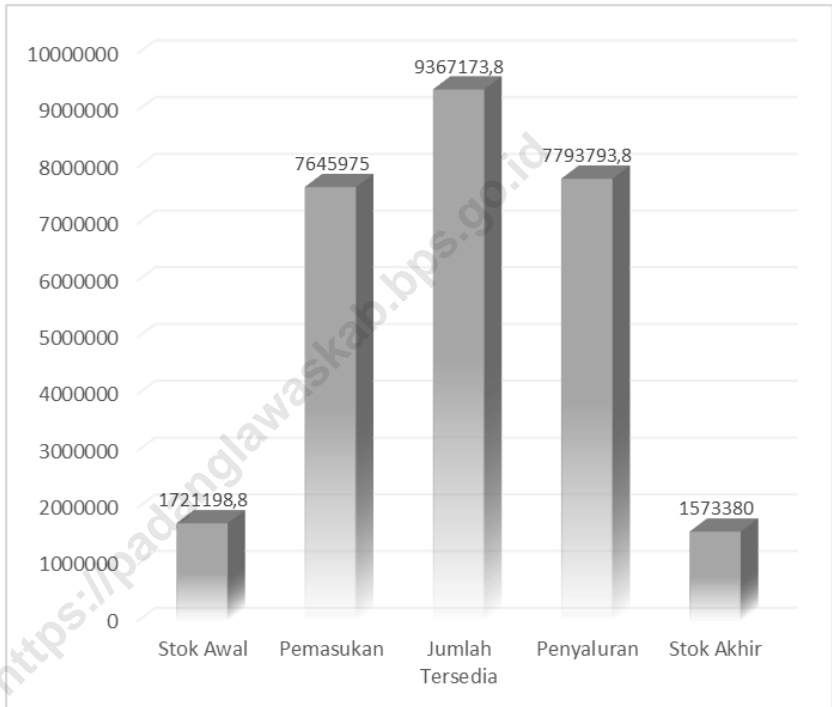
Gambar 11.1 Jumlah Pedagang Menurut Kecamatan di Kabupaten Padang Lawas , 2018
 Number of Trader by Subdistrict In Padang Lawas Regency, 2018



Sumber/Source: Dinas Koperasi Perindustrian Perdagangan dan UMKM Kab.Padang Lawas / *Industry and Trade Office of Padang Lawas Regency*

Gambar 11.2 Penerimaan dan Penyaluran Beras Oleh Perum Bulog Sub Divisi Regional IV Padangsidempuan di Kabupaten Padang Lawas, 2018

Distribution of Rice by Perum Bulog Sub Division reg IV Padangsidempuan in Padang Lawas Regency, 2018



Sumber/Source:

Tabel
Table 11.1

**Jumlah Sarana Perdagangan Menurut Jenisnya di
Kabupaten Padang Lawas, 2016–2019**
**Number of Trading Facilities by Type of Facility n Padang
Lawas Regency, 2016–2019**

Jenis Sarana Perdagangan <i>Type of Trading Facilities</i>	2016	2017	2018	2019
(1)	(2)	(3)	(4)	(5)
Pasar/Market
Toko/Store
Kios
Warung
Jumlah/Total

Catatan/Note: ...

Sumber/Source: ...

Tabel
Table 11.2

Jumlah Pedagang Menurut Kecamatan di Kabupaten Padang Lawas , 2018
Number of Trader by Subdistrict In Padang Lawas Regency, 2018

Kecamatan Subdistrict	Pedagang LPG	Pedagang modern	Pedagang Pupuk
(1)	(2)	(3)	(4)
Sosopan	0	0	2
Ulu Barumon	3	0	8
Barumon	26	5	33
Barumon Selatan	0	0	6
Lubuk Barumon	6	1	9
Sosa	14	2	15
Batang Lubu Sutam	0	0	12
Hutaraja Tinggi	14	2	20
Huristak	0	0	12
Barumon Tengah	2	1	7
Aek Nabara Barumon	3	0	7
Sihapas Barumon	0	0	3
Jumlah/Total	68	11	134

Catatan/Note: ...

Sumber/Source: Dinas Koperasi Perindustrian Perdagangan dan UMKM Kab.Padang Lawas / Industry and Trade Office of Padang Lawas Regency

Tabel
Table 11.3

**Penerimaan dan Penyaluran Beras Oleh Perum Bulog
Sub Divisi Regional IV Padangsidempuan di Kabupaten
Padang Lawas, 2009-2020**
*Distribution of Rice by Perum Bulog Sub Division reg
IV Padangsidempuan in Padang Lawas Regency, 2009-
2020*

Tahun Years	Stok Awal	Pemasukan	Jumlah Tersedia	Penyaluran	Stok Akhir
(1)	(2)	(3)	(4)	(5)	(6)
2009	1 272,43	22 650,00	23 922,43	20 125,68	3 796,75
2010	3 796,75	17 400,00	21 196,75	18 832,41	2 364,34
2011	2 364,34	25 800,00	28 164,34	23 699,48	4 464,59
2012	4 464,59	15 904,95	20 369,54	18 493,65	1 875,89
2013	1 875,89	17 800,00	19 675,89	18 808,79	867,09
2014	867,09	18 300,00	19 167,09	15 082,28	4 084,81
2015	4 084,81	15 300,00	19 384,81	17 515,70	18 69,106
2016	1 869,11	17 600,00	19 519,11	15 050,21	4 468,90
2017	4 468,90	11 759 119,00	16 228 018,00	15 136 143,00	1 091 874,00
2018	1 091 874.60	18 708 168.80	19 800 043.40	18 108 388.40	1 691 055
2019	1 691 655	12 512 700	14 204 355	12 483 156,20	1 721 198,80
2020	1 721 198,80	7 645 975	9 367 173,80	7 793 793,80	1 573 380

Catatan/Note: ...

Sumber/Source: Perum Bulog Sub Divisi Regional IV Padangsidempuan / Perum Bulog Sub Division Regional IV Padangsidempuan

Tabel
Table 11.4

Penyaluran Beras Oleh Perum Bulog Sub Divisi Regional IV Padangsidempuan menurut konsumen di Kabupaten Padang Lawas, 2009-2020
Distribution of Rice by Perum Bulog Sub Division reg IV Padangsidempuan by konsumen in Padang Lawas Regency, 2009-2020

Tahun Years	Raskin	Pasar	Lain-lain	Susut	Jumlah
(1)	(2)	(3)	(4)	(5)	(6)
2009	1 654,74	0	52,00	0	1 706,74
2010	17 251,94	448,94	1 131,53	0	18 832,41
2011	19 564,39	0	4 135,09	0	23 699,48
2012	18 143,67	115,50	234,48	0	18 493,65
2013	18 589,05	0	219,74	0	18 808,79
2014	14 871,14	0	211,04	0	15 082,28
2015	17 349,78	137,98	27,94	0	17 515,70
2016	14 961,24	22,05	51,89	0	15 035,18
2017	13 684 140,00	6 825,00	48 873,80	0	13 739 838,80
2018	8 785 110	1 019 649,20	39 100,40	0	9 843 859,60
2019	5 461 810	1 071 895	5 949 451,20	0	12 483 156,20
2020	2 342 475	3 015 784,11	2 435 534,69	0	7 793 793,80

Catatan/Note: ...

Sumber/Source: Perum Bulog Sub Divisi Regional IV Padangsidempuan / Perum Bulog Sub Division Regional IV Padangsidempuan

Tabel
Table 11.5

Penyaluran dan Penjualan Beras Oleh Perum Bulog Sub Divisi Regional IV Padangsidempuan menurut Golongan konsumen di Kabupaten Padang Lawas (Ton), 2016-2020
Distribution and sale price of Rice by Perum Bulog Sub Division reg IV Padangsidempuan by consumer clasification in Padang Lawas Regency (Ton), 2016-2020

Golongan Konsumen consmen clasification	2016	2017	2018	2019	2020
(1)	(2)	(3)	(4)	(5)	(6)
<i>Pegawai Negeri / Civil Servant</i>	0	0	0	0	0
<i>Pegawai Otonomi / Autonomy Government</i>	90 000	90 000	0	0	0
<i>Polri / Police</i>	0	0	0	0	80 000
<i>Rutan / LP Central Jail</i>	0	0	0	0	0
<i>Catu Pegawai / Rice Ration of Civil Servant</i>	12 150	11 660	13 070	7 010	8 220
<i>Dep.Sosial/ Social Dept</i>	51 888	34 333,80	23 150.40	0	0
<i>Zakat / Tithe</i>	0	0	0	0	0
<i>Transmigrasi/ Transmigration</i>	0	0	0	0	0
<i>Op Prasejahtera/ Market Operation</i>	22 050	6 825	1 019 649.2	1 071 895	3 015 784,11
<i>Susut Timbun/Loss</i>	0	0	0	0	0
<i>Lain-lain/ Others</i>	0	0	0	0	0

Catatan/Note: ...

Sumber/Source: Perum Bulog Sub Divisi Regional IV Padangsidempuan / Perum Bulog Sub Division Regional IV Padangsidempuan



Produk Domestik Regional Bruto 2020

**PDRB
ADHB**

Rp 11,99 Triliun

**PDRB
ADHK**

Rp 8,05 Triliun

3 Kategori Lapangan Usaha Penyumbang Terbesar PDRB 2020

Pertanian, Kehutanan,
dan Perikanan

1



47,62%

Industri Pengolahan

2



17,51%

Konstruksi

3



15,96%

PENJELASAN TEKNIS

1. Penghitungan statistik neraca nasional mengikuti buku petunjuk yang diterbitkan oleh Perserikatan Bangsa Bangsa (PBB) dikenal sebagai Sistem Neraca Nasional (SNN). SNN adalah rekomendasi internasional tentang bagaimana menyusun ukuran aktivitas ekonomi yang sesuai dengan standar neraca baku yang didasarkan pada prinsip-prinsip ekonomi. Rekomendasi yang dimaksud dinyatakan dalam sekumpulan konsep, definisi, klasifikasi, dan aturan neraca yang disepakati secara internasional dalam mengukur indikator tertentu seperti Produk Domestik Bruto (PDB). Salah satu bentuk adaptasi pencatatan statistik nasional adalah melakukan perubahan tahun dasar PDB Indonesia dari tahun 2000 ke 2010. Perubahan tahun dasar PDB dilakukan seiring dengan mengadopsi rekomendasi PBB yang tertuang dalam Sistem Neraca Nasional 2008 (SNA 2008).
2. PDB menurut lapangan usaha mengalami perubahan klasifikasi dari 9 lapangan usaha menjadi 17 lapangan usaha. PDB menurut lapangan usaha dirinci menurut total nilai tambah dari seluruh sektor ekonomi yang mencakup lapangan usaha Pertanian, Kehutanan, dan Perikanan;

TECHNICAL NOTES

1. *The method used to estimate national accounts statistics is based on the standard guidelines formed by United Nation known as System of National Accounts (SNA). SNA is the internationally agreed standard set of recommendations on how to compile measures of economic activity in accordance with strict accounting conventions based on economic principles. The recommendations are expressed in term of a set of concepts, definitions, classifications and accounting rules that comprise the internationally agreed standard for measuring indicators such as Gross Domestic Product (GDP). One of the improvement in the national statistical system is to rebase GDP form base year 2000 to 2010 in order to capture current economic condition. It is in line with the United Nations (UN) recommendation on 2008 SNA.*
2. 3. *GDP by industry classification changes from 9 sectors to 17 industries. GDP by industry is classified by types of economic activities such as Agriculture, Forestry and Fishing; Mining and Quarrying; Manufacturing; Electricity and Gas; Water supply, Sewerage, Waste Management and Remediation Activities; Construction; Wholesale and Retail Trade; Repair of Motor Vehicles*

- Pertambangan dan Penggalian; Industri Pengolahan; Pengadaan Listrik dan Gas; Pengadaan Air, Pengelolaan Sampah, Limbah dan Daur Ulang; Konstruksi; Perdagangan Besar dan Eceran, Reparasi Mobil dan Sepeda Motor; Transportasi dan Pergudangan; Penyediaan Akomodasi dan Makan Minum; Informasi dan Komunikasi; Jasa Keuangan dan Asuransi; Real Estat; Jasa Perusahaan; Administrasi Pemerintahan, Pertahanan dan Jaminan Sosial Wajib; Jasa Pendidikan; Jasa Kesehatan dan Kegiatan Sosial; dan Jasa lainnya.
3. PDB menurut pengeluaran mengalami perubahan klasifikasi dimana pengeluaran konsumsi Lembaga Non Profit yang Melayani Rumah Tangga (LNPR) yang sebelumnya termasuk bagian dari pengeluaran konsumsi rumah tangga menjadi komponen terpisah. Sehingga klasifikasi PDB menurut pengeluaran dirinci menjadi 7 komponen yaitu komponen pengeluaran konsumsi rumah tangga, pengeluaran konsumsi LNPR, pengeluaran konsumsi pemerintah, pembentukan modal tetap bruto, perubahan inventori, ekspor barang dan jasa, dan impor barang dan jasa.
- and Motorcycles; Transportation and Storage; Accommodation and Food Service Activities; Information and Communication; Financial and Insurance Activities; Real Estate Activities; Business Activities; Public Administration; Defence and Compulsory Social Security; Education; Human Health and Social Work Activities; and Other Services Activities .*
3. *GDP by expenditure classification changes where consumption expenditure Non-profit Institutions Serving Households (NPISH) previously included as part of household consumption expenditure is taken out into separate component. So that, GDP by type of expenditures is classified into: household consumption expenditure, NPISH consumption expenditure, government consumption expenditure, gross fixed capital formation, changes in inventories, exports of goods and services, and imports of goods and services.*

ULASAN

Kinerja ekonomi Padang Lawas terus mengalami peningkatan dari tahun ke tahun. PDRB ADHB (Atas Dasar Harga Berlaku) Padang Lawas pada tahun 2018 tercatat sebesar Rp. 10,59 triliun. Angka ini kemudian meningkat menjadi Rp. 11,37 triliun di tahun 2019, dan meningkat lagi di tahun 2020 menjadi Rp. 11,97 triliun.

Jika dilihat dengan mengesampingkan faktor inflasi, kinerja ekonomi Padang Lawas juga mengalami peningkatan. Hal ini terlihat dari besaran PDRB ADHK (Atas Dasar Harga Konstan) yang juga mengalami peningkatan selama periode 2015-2020. Pada tahun 2019 PDRB ADHK Padang Lawas tercatat sebesar Rp 8,05 triliun.

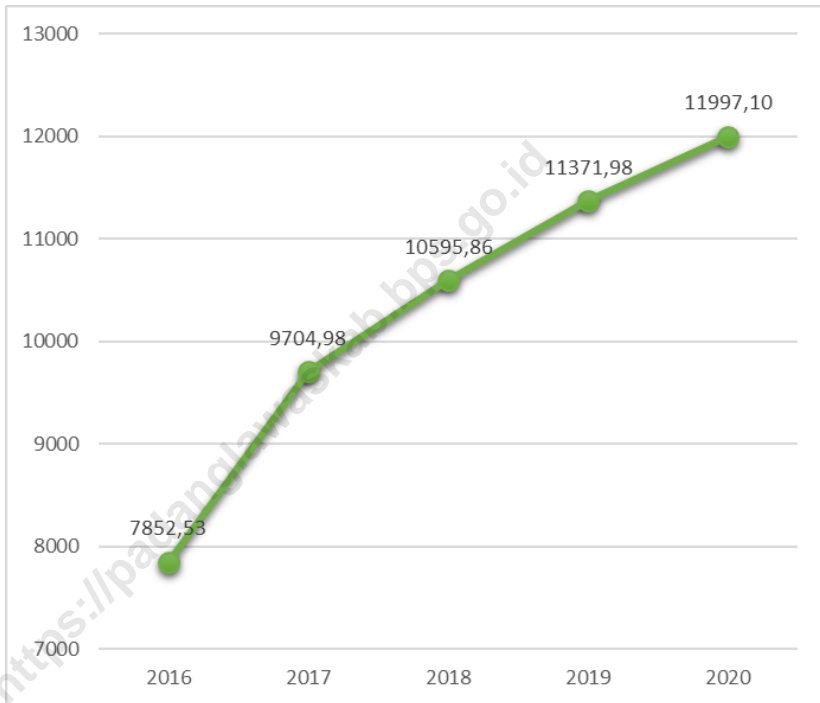
DESCRIPTION

The economic performance of Padang Lawas continued to improve from year to year. Current price GDP of Padang Lawas in 2018 reached Rp 10.59 trillion. This figure is then increased to Rp 11.37 trillion in 2019 and increased again in 2020 to Rp 11.97 trillion.

If we excluded the inflation factor, the economic performance of Padang Lawas also increased. It is seen from the constant price GDP which also increased during the period 2015-2020. In 2020, Constant Price GDP of Padang Lawas reached Rp 8.05 trillion.

Gambar 12.1 Produk Domestik Regional Bruto Atas Dasar Harga Berlaku di Kabupaten Padang Lawas (miliar rupiah), 2016–2020

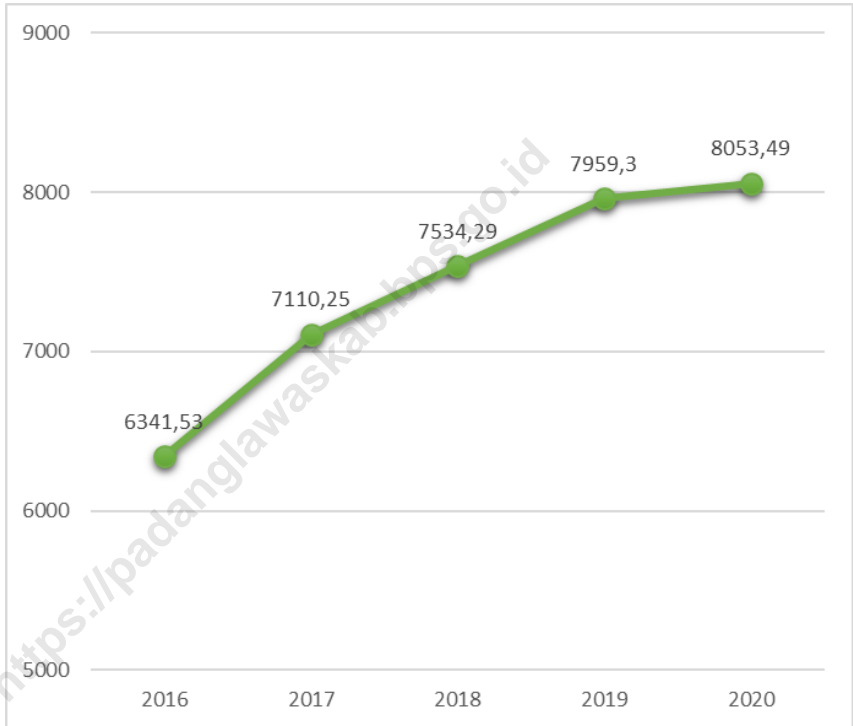
Gross Regional Domestic Product at Current Market Prices in Padang Lawas Regency (billion rupiahs), 2016–2020



Sumber/Source: BPS, berbagai sensus, survei dan sumber lain/BPS-Statistics Indonesia, various census, survey, and other sources

Gambar 12.2 Produk Domestik Regional Bruto Atas Dasar Harga Berlaku di Kabupaten Padang Lawas (miliar rupiah), 2016–2020

Gross Regional Domestic Product at Current Market Prices in Padang Lawas Regency (billion rupiahs), 2016–2020



Tabel 12.1. **Produk Domestik Regional Bruto Atas Dasar Harga Berlaku Menurut Lapangan Usaha di Kabupaten Padang Lawas (miliar rupiah), 2016–2020**
Gross Regional Domestic Product at Current Market Prices by Industry in Padang Lawas Regency (billion rupiahs), 2016–2020

	Lapangan Usaha/Industry	2016	2017	2018	2019*	2020**
	(1)	(2)	(3)	(4)	(5)	(6)
A	Pertanian, Kehutanan, dan Perikanan/ <i>Agriculture, Forestry, and Fishing</i>	4 229,91	4 622,13	4 956,10	5 249,98	5 712,49
B	Pertambangan dan Penggalian/ <i>Mining and Quarrying</i>	46,76	50,52	55,90	61,12	61,17
C	Industri Pengolahan/ <i>Manufacturing</i>	1 443,99	1 633,21	1 818,25	1 969,80	2 100,77
D	Pengadaan Listrik dan Gas/ <i>Electricity and Gas</i>	15,83	18,52	20,86	22,14	24,11
E	Pengadaan Air; Pengelolaan Sampah, Limbah, dan Daur Ulang/ <i>Water Supply; Sewerage, Waste Management, and Remediation Activities</i>	–	–	–	–	–
F	Konstruksi/ <i>Construction</i>	1 409,64	1 572,78	1 763,00	1 953,26	1 915,11
G	Perdagangan Besar dan Eceran; Reparasi Mobil dan Sepeda Motor/ <i>Wholesale and Retail Trade; Repair of Motor Vehicles and Motorcycles</i>	642,52	692,20	768,92	815,02	844,52
H	Transportasi dan Pergudangan/ <i>Transportation and Storage</i>	117,86	128,50	136,92	147,44	139,76
I	Penyediaan Akomodasi dan Makan Minum/ <i>Accommodation and Food Service Activities</i>	95,61	103,76	115,04	123,79	124,12
J	Informasi dan Komunikasi/ <i>Information and Communication</i>	48,89	55,28	60,88	66,68	74,26

Lanjutan Tabel/*Continued Table* 12.1

	Lapangan Usaha/Industry	2016	2017	2018	2019*	2020**
	(1)	(2)	(3)	(4)	(5)	(6)
K	Jasa Keuangan dan Asuransi/ <i>Financial and Insurance Activities</i>	84,43	88,86	92,35	93,75	94,10
L	Real Estat/ <i>Real Estate Activities</i>	321,54	356,62	393,89	422,38	447,38
M,N	Jasa Perusahaan/ <i>Business Activities</i>	5,25	5,74	6,18	6,63	6,88
O	Administrasi Pemerintahan, Pertahanan, dan Jaminan Sosial Wajib/ <i>Public Administration and Defence; Compulsory Social Security</i>	263,66	289,11	311,70	335,85	343,60
P	Jasa Pendidikan/ <i>Education</i>	35,42	37,08	40,28	43,45	45,68
Q	Jasa Kesehatan dan Kegiatan Sosial/ <i>Human Health and Social Work Activities</i>	43,81	47,11	51,78	56,51	58,89
R,S,T,U	Jasa Lainnya/ <i>Other Services Activities</i>	3,20	3,56	3,84	4,19	4,26
	Produk Domestik Regional Bruto/<i>Gross Regional Domestic Product</i>	8 808,32	9 704,99	10 595,87	11 371,99	11 997,10

Catatan/Note: ...

Sumber/Source: BPS, berbagai sensus, survei dan sumber lain/*BPS-Statistics Indonesia, various census, survey, and other sources*

Tabel
Table 12.2

Produk Domestik Regional Bruto Atas Dasar Harga Konstan 2010 Menurut Lapangan Usaha di Kabupaten Padang Lawas (miliar rupiah), 2016–2020
Gross Regional Domestic Product at 2010 Constant Market Prices by Industry in Padang Lawas Regency (billion rupiahs), 2016–2020

	Lapangan Usaha/Industry	2016	2017	2018	2019*	2020**
	(1)	(2)	(3)	(4)	(5)	(6)
A	Pertanian, Kehutanan, dan Perikanan/ <i>Agriculture, Forestry, and Fishing</i>	3 534,91	3 719,94	3 922,76	4 122,57	4 264,91
B	Pertambangan dan Penggalian/ <i>Mining and Quarrying</i>	34,16	36,90	40,07	43,17	42,48
C	Industri Pengolahan/ <i>Manufacturing</i>	977,44	1 022,34	1 087,00	1 155,32	1 167,50
D	Pengadaan Listrik dan Gas/ <i>Electricity and Gas</i>	17,74	18,93	20,13	21,28	23,15
E	Pengadaan Air; Pengelolaan Sampah, Limbah, dan Daur Ulang/ <i>Water Supply; Sewerage, Waste Management, and Remediation Activities</i>	–	–	–	–	–
F	Konstruksi/ <i>Construction</i>	992,67	1 075,99	1 157,45	1 241,94	1 177,64
G	Perdagangan Besar dan Eceran; Reparasi Mobil dan Sepeda Motor/ <i>Wholesale and Retail Trade; Repair of Motor Vehicles and Motorcycles</i>	448,34	477,73	504,54	528,63	526,76
H	Transportasi dan Pergudangan/ <i>Transportation and Storage</i>	79,58	86,75	92,02	97,29	88,99
I	Penyediaan Akomodasi dan Makan Minum/ <i>Accommodation and Food Service Activities</i>	68,87	73,65	79,49	84,30	83,70
J	Informasi dan Komunikasi/ <i>Information and Communication</i>	46,80	50,45	54,59	58,74	64,14

Lanjutan Tabel/*Continued Table 12.2*

	Lapangan Usaha/Industry	2016	2017	2018	2019*	2020**
	(1)	(2)	(3)	(4)	(5)	(6)
K	Jasa Keuangan dan Asuransi/ <i>Financial and Insurance Activities</i>	57,50	57,74	58,45	59,33	59,77
L	Real Estat/ <i>Real Estate Activities</i>	200,87	212,11	223,47	234,73	243,43
M,N	Jasa Perusahaan/ <i>Business Activities</i>	3,57	3,75	3,93	4,11	4,05
O	Administrasi Pemerintahan, Pertahanan, dan Jaminan Sosial Wajib/ <i>Public Administration and Defence; Compulsory Social Security</i>	197,92	204,96	217,51	231,29	230,11
P	Jasa Pendidikan/ <i>Education</i>	27,19	28,26	29,96	31,49	32,15
Q	Jasa Kesehatan dan Kegiatan Sosial/ <i>Human Health and Social Work Activities</i>	36,30	38,49	40,56	42,66	42,25
R,S,T,U	Jasa Lainnya/ <i>Other Services Activities</i>	2,13	2,25	2,36	2,47	2,46
	Produk Domestik Regional Bruto/<i>Gross Regional Domestic Product</i>	6 725,98	7 110,25	7 534,30	7 959,31	8 053,50

Catatan/Note: ...

Sumber/Source: BPS, berbagai sensus, survei dan sumber lain/*BPS-Statistics Indonesia, various census, survey, and other sources*

Tabel
Table 12.3

Distribusi Persentase Produk Domestik Regional Bruto Atas Dasar Harga Berlaku Menurut Lapangan Usaha di Kabupaten Padang Lawas, 2016–2020
Percentage Distribution of Gross Regional Domestic Product at Current Market Prices by Industry in Padang Lawas Regency, 2016–2020

	Lapangan Usaha/Industry	2016	2017	2018	2019*	2020**
	(1)	(2)	(3)	(4)	(5)	(6)
A	Pertanian, Kehutanan, dan Perikanan/ <i>Agriculture, Forestry, and Fishing</i>	48,02	47,63	46,77	46,17	47,62
B	Pertambangan dan Penggalian/ <i>Mining and Quarrying</i>	0,53	0,52	0,53	0,54	0,51
C	Industri Pengolahan/ <i>Manufacturing</i>	16,39	16,83	17,16	17,32	17,51
D	Pengadaan Listrik dan Gas/ <i>Electricity and Gas</i>	0,18	0,19	0,20	0,19	0,20
E	Pengadaan Air; Pengelolaan Sampah, Limbah, dan Daur Ulang/ <i>Water Supply; Sewerage, Waste Management, and Remediation Activities</i>
F	Konstruksi/ <i>Construction</i>	16,00	16,21	16,64	17,18	15,96
G	Perdagangan Besar dan Eceran; Reparasi Mobil dan Sepeda Motor/ <i>Wholesale and Retail Trade; Repair of Motor Vehicles and Motorcycles</i>	7,29	7,13	7,26	7,17	7,04
H	Transportasi dan Pergudangan/ <i>Transportation and Storage</i>	1,34	1,32	1,29	1,30	1,16
I	Penyediaan Akomodasi dan Makan Minum/ <i>Accommodation and Food Service Activities</i>	1,09	1,07	1,09	1,09	1,03
J	Informasi dan Komunikasi/ <i>Information and Communication</i>	0,56	0,57	0,57	0,59	0,62
K	Jasa Keuangan dan Asuransi/ <i>Financial and Insurance Activities</i>	0,96	0,92	0,87	0,82	0,78

Lanjutan Tabel/*Continued Table* 12.3

Lapangan Usaha/ <i>Industry</i>		2016	2017	2018	2019*	2020**
(1)		(2)	(3)	(4)	(5)	(6)
L	Real Estat/ <i>Real Estate Activities</i>	3,65	3,67	3,72	3,71	3,73
M,N	Jasa Perusahaan/ <i>Business Activities</i>	0,06	0,06	0,06	0,06	0,06
O	Administrasi Pemerintahan, Pertahanan, dan Jaminan Sosial Wajib/ <i>Public Administration and Defence; Compulsory Social Security</i>	2,99	2,98	2,94	2,95	2,86
P	Jasa Pendidikan/ <i>Education</i>	0,40	0,38	0,38	0,38	0,38
Q	Jasa Kesehatan dan Kegiatan Sosial/ <i>Human Health and Social Work Activities</i>	0,50	0,49	0,49	0,50	0,49
R,S,T,U	Jasa Lainnya/ <i>Other Services Activities</i>	0,04	0,04	0,04	0,04	0,04
Produk Domestik Regional Bruto/<i>Gross Regional Domestic Product</i>		100,00	100,00	100,00	100,00	100,00

Catatan/*Note*: ...Sumber/*Source*: BPS, berbagai sensus, survei dan sumber lain/*BPS-Statistics Indonesia, various census, survey, and other sources*

Tabel
Table 12.4

Laju Pertumbuhan Produk Domestik Regional Bruto Atas Dasar Harga Konstan 2010 Menurut Lapangan Usaha di Kabupaten Padang Lawas (persen), 2017–2020
Growth Rate of Gross Regional Domestic Product at 2010 Constant Market Prices by Industry in Padang Lawas Regency (percent), 2017–2020

Lapangan Usaha/Industry		2017	2018	2019*	2020**
(1)		(2)	(3)	(4)	(5)
A	Pertanian, Kehutanan, dan Perikanan/ <i>Agriculture, Forestry, and Fishing</i>	5,23	5,45	5,09	3,45
B	Pertambangan dan Penggalian/ <i>Mining and Quarrying</i>	8,03	8,59	7,74	-1,59
C	Industri Pengolahan/ <i>Manufacturing</i>	4,59	6,32	6,29	1,05
D	Pengadaan Listrik dan Gas/ <i>Electricity and Gas</i>	6,74	6,34	5,67	8,82
E	Pengadaan Air; Pengelolaan Sampah, Limbah, dan Daur Ulang/ <i>Water Supply; Sewerage, Waste Management, and Remediation Activities</i>
F	Konstruksi/ <i>Construction</i>	8,39	7,57	7,30	-5,18
G	Perdagangan Besar dan Eceran; Reparasi Mobil dan Sepeda Motor/ <i>Wholesale and Retail Trade; Repair of Motor Vehicles and Motorcycles</i>	6,56	5,61	4,77	-0,35
H	Transportasi dan Pergudangan/ <i>Transportation and Storage</i>	9,02	6,07	5,73	-8,53
I	Penyediaan Akomodasi dan Makan Minum/ <i>Accommodation and Food Service Activities</i>	6,95	7,93	6,05	-0,70
J	Informasi dan Komunikasi/ <i>Information and Communication</i>	7,80	8,21	7,60	9,19
K	Jasa Keuangan dan Asuransi/ <i>Financial and Insurance Activities</i>	0,41	1,24	1,50	0,75
L	Real Estat/ <i>Real Estate Activities</i>	5,60	5,36	5,03	3,71
M,N	Jasa Perusahaan/ <i>Business Activities</i>	5,03	4,83	4,43	-1,55

Lanjutan Tabel/*Continued Table* 12.4

Lapangan Usaha/Industry		2017	2018	2019*	2020**
	(1)	(2)	(3)	(4)	(5)
O	Administrasi Pemerintahan, Pertahanan, dan Jaminan Sosial Wajib/ <i>Public Administration and Defence; Compulsory Social Security</i>	3,55	6,12	6,34	-0,51
P	Jasa Pendidikan/ <i>Education</i>	3,93	6,00	5,13	2,10
Q	Jasa Kesehatan dan Kegiatan Sosial/ <i>Human Health and Social Work Activities</i>	6,04	5,37	5,17	-0,96
R,S,T,U	Jasa Lainnya/ <i>Other Services Activities</i>	5,26	4,92	4,95	-0,62
Produk Domestik Regional Bruto/<i>Gross Regional Domestic Product</i>		5,71	5,96	5,64	1,18

Catatan/Note: ...

Sumber/Source: BPS, berbagai sensus, survei dan sumber lain/*BPS-Statistics Indonesia, various census, survey, and other sources*

Tabel
Table 12.5

Produk Domestik Regional Bruto Atas Dasar Harga Berlaku Menurut Jenis Pengeluaran di Kabupaten Padang Lawas (juta rupiah), 2015–2019
Gross Regional Domestic Product at Current Market Prices by Type of Expenditure in Padang Lawas Regency (million rupiahs), 2015–2019

Jenis Pengeluaran Type of Expenditure	2015	2016	2017	2018*	2019**
(1)	(2)	(3)	(4)	(5)	(6)
Pengeluaran Konsumsi Rumah Tangga <i>Household Consumption Expenditure</i>	3 908 135,59	4 304 768,28	4 648 823,80	5 047 034,48	5 503 958,81
Pengeluaran Konsumsi LNPRT <i>NPISH Consumption Expenditure</i>	81 318,11	87 919,76	92 177,73	105 395,50	115 652,62
Pengeluaran Konsumsi Pemerintah <i>Government Consumption Expenditure</i>	693 756,01	730 847,17	808 258,31	852 042,05	867 856,42
Pembentukan Modal Tetap Bruto <i>Gross Fixed Capital Formation</i>	2 008 685,17	2 188 345,01	2 329 129,99	2 521 600,20	2 666 883,63
Perubahan Inventori <i>Changes in Inventories</i>	58 931,77	48 112,74	39 866,23	43 607,58	45 758,66
"Net Ekspor Barang dan Jasa/ <i>Net Export of Goods and Services</i> "	1.101.699,82	1 448 325.47	1 786 732.39	2 026 187.16	2 171 876.36
Produk Domestik Regional Bruto/Gross Regional Domestic Product	7 852 526.47	8 808 318.43	9 704 988.45	10 595 866.98	11 371 986.51

Catatan/Note: ...

Sumber/Source: BPS, berbagai sensus, survei dan sumber lain/BPS-Statistics Indonesia, various census, survey, and other sources

Tabel
Table 12.6

Produk Domestik Regional Bruto Atas Dasar Harga Konstan 2010 Menurut Jenis Pengeluaran di Kabupaten Padang Lawas (juta rupiah), 2015–2019
Gross Regional Domestic Product at 2010 Constant Market Prices by Type of Expenditure in Padang Lawas Regency (million rupiahs), 2015–2019

Jenis Pengeluaran Type of Expenditure	2015	2016	2017	2018*	2019**
(1)	(2)	(3)	(4)	(5)	(6)
Pengeluaran Konsumsi Rumah Tangga <i>Household Consumption Expenditure</i>	3.171.450,97	3.305.039,94	3.454.946,10	3.645.510,34	3.807.519,96
Pengeluaran Konsumsi LNPRT <i>NPISH Consumption Expenditure</i>	65.326,48	70.237,03	72.041,76	80.110,20	87.482,32
Pengeluaran Konsumsi Pemerintah <i>Government Consumption Expenditure</i>	547.194,20	569.882,08	592.918,10	628.675,17	630.815,05
Pembentukan Modal Tetap Bruto <i>Gross Fixed Capital Formation</i>	1.588.942,24	1.660.639,41	1.747.655,67	1.875.779,40	2.002.742,97
Perubahan Inventori <i>Changes in Inventories</i>	44.182,94	40.201,30	32.241,24	32.894,39	33.444,45
Ekspor Barang dan Jasa/ <i>Exports of Goods and Services</i>	924.432,52	1.079.983,24	1.210.447,90	1.271.326,74	1.397.300,67
Produk Domestik Regional Bruto/<i>Gross Regional Domestic Product</i>	6.341.529,34	6.725.983,00	7.110.250,77	7.534.296,23	7.959.305,42

Catatan/Note: ...

Sumber/Source: BPS, berbagai sensus, survei dan sumber lain/BPS-Statistics Indonesia, various census, survey, and other sources

**Laju Pertumbuhan
PDRB ADHK 2010
Tahun 2019**

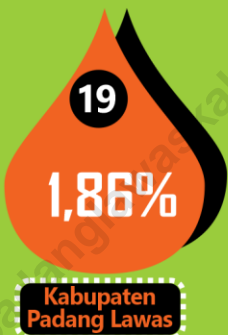
Dari 33 Kabupaten/Kota di Provinsi Sumatera Utara, Kabupaten Padang Lawas berada di urutan ke-5 dengan nilai 1,18%

Angka ini lebih besar 2,25% dari Laju Pertumbuhan PDRB ADHK Provinsi dengan nilai -1,07%



**Persentase Penduduk
Miskin Tahun 2020**

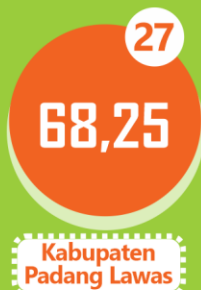
Dari 33 Kabupaten/Kota di Provinsi Sumatera Utara, Kabupaten Padang Lawas berada di urutan ke-19 dengan nilai 1,86% dari 1,28 juta penduduk miskin Provinsi Sumatera Utara



**Indeks Pembangunan
Manusia (IPM)
Tahun 2020**

Dari 33 Kabupaten/Kota di Provinsi Sumatera Utara, Kabupaten Padang Lawas berada di urutan ke-27 dengan nilai 68,25

Angka ini lebih rendah 3,52 poin dari IPM Provinsi Sumatera Utara yaitu 71,77



PENJELASAN TEKNIS

1. Ada sebanyak 33 wilayah administrasi yang ada di wilayah provinsi Sumatera Utara. Sebanyak 8 wilayah berstatus kotamadya dan 25 sisanya berstatus kabupaten.
2. Perbandingan Kabupaten diperlukan untuk melihat perkembangan pembangunan di masing-masing kabupaten/kota yang ada di provinsi Sumatera utara.

TECHNICAL NOTES

1. *There are 33 administrative regions in the province of North Sumatra. A total of 8 regions are municipal and the remaining 25 are regencies .*
2. *The Regency Comparison is needed to see the development progress in each regency / city in the province of North Sumatera*

<https://padanglawaskab.bps.go.id>

ULASAN

DESCRIPTION

Penduduk Provinsi Sumatera Utara pada tahun 2019, menurut proyeksi data hasil sensus penduduk tahun 2010, berjumlah 14.562.549 jiwa, sementara penduduk Kabupaten Padang Lawas sebesar 281.239 jiwa pada periode yang sama. Jumlah penduduk Kabupaten Padang Lawas menempati urutan ke-18 dari 33 kabupaten/kota yang ada di Provinsi Sumatera Utara. Jika dibandingkan dengan jumlah penduduk kabupaten se-Tabagsel (Tapanuli Bagian Selatan), jumlah penduduk Kabupaten Padang Lawas menempati urutan ke-3 dari 5 kabupaten/kota se-Tabagsel.

Berdasarkan penghitungan Indeks Pembangunan Manusia (IPM) tahun 2019, IPM tertinggi adalah Kota Medan sebesar 80,97 , diikuti pada posisi kedua Kota Pematangsiantar sebesar 78,57 dan Kota Binjai di posisi ketiga dengan IPM sebesar 75,89. Sementara IPM Kabupaten Padang Lawas sebesar 68,16 yang secara provinsi peringkatnya berada pada posisi ke-27 dari 33 kabupaten/kota di Provinsi Sumatera Utara.

Hasil sementara penghitungan PDRB menunjukkan dari 33 kabupaten/kota di Provinsi Sumatera Utara, Kota Medan merupakan kabupaten/kota yang memiliki PDRB terbesar. Nilai PDRB Kota Medan atas dasar harga berlaku pada tahun 2017 sebesar Rp 204.299,85 miliar, diikuti oleh Kabupaten Deli Serdang sebesar Rp 93.193,89 miliar, dan Kabupaten

Sumatera Utara Province population in 2019, based on complete enumeration of Population Census were 14,562,549, while Padang Lawas Regency population were 281,293 people in the same period. Padang Lawas Regency number of population were placed in 18th from 33 regency/city in Sumatera Utara province. If compared to number of population in Tabagsel (Tapanuli Bagian Selatan) Region, Padang Lawas Regency number of population were placed in 3rd from 5 regency/city in Tabagsel Region.

Based on the calculation of the Human Development Index (HDI) in 2019, the highest HDI is Medan City at 80.97, followed by Pematangsiantar City at 78.57 and Binjai City at 75.89. While Padang Lawas HDI at 68.16, which in province level are ranked 27th from 33 regency/city in Sumatera Utara province.

Preliminary results of the calculation of GRDP shows from 33 regency/city in Sumatera Utara Province, Medan City is the city that has the biggest contribution. Medan City value of GRDP at current prices in 2017 amounted to Rp 204,299.85 billion, followed by Deli Serdang Regency with value of GRDP respectively Rp 93,193.89 billion, and Langkat Regency with value of GRDP respectively Rp 37,023.33 billion. While Padang Lawas Regency GRDP

Langkat sebesar Rp 37.023,33 miliar. Sedangkan PDRB Kabupaten Padang Lawas pada tahun 2017 adalah sebesar Rp 9.694,19 miliar. Jika dibandingkan dengan kabupaten/kota se-Tabasel, Kabupaten Padang Lawas menempati urutan ke- 4 dari 5 kabupaten/kota se-Tabagsel pada tahun 2017

amounted to Rp 9,694.19 billion. If compared to regency/city in Tabagsel Region, Padang Lawas Regency placed in 4th from 5 regency/city in Tabagsel Region in 2016

<https://padanglawaskab.bps.go.id>

Gambar 13.1 Laju Pertumbuhan Produk Domestik Regional Bruto Atas Dasar Harga Konstan 2010 Menurut Kabupaten/Kota di Provinsi Sumatera Utara (persen), 2020

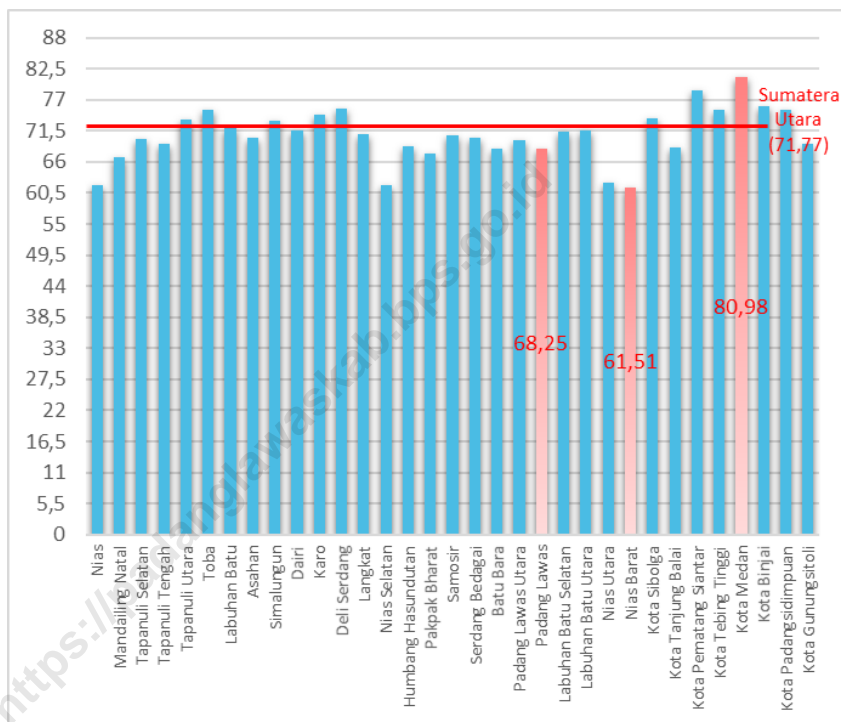
Rate of Growth of Gross Regional Domestic Products at Constant 2010 Prices by Regency/Municipality in Sumatera Utara Province (percent), 2020



Gambar 13.2

Indeks Pembangunan Manusia Menurut Kabupaten/Kota di Provinsi Sumatera Utara, 2015–2020

Human Development Index by Regency/Municipality in Sumatera Utara Province, 2015–2020



Tabel
Table 13.1

Jumlah Penduduk Menurut Kabupaten/Kota di Provinsi Sumatera Utara (ribu), 2010–2020
Population by Regency/Municipality in Sumatera Utara Province (thousand), 2010–2020

Kabupaten/Kota Regency/Municipality	2010	2020
(1)	(2)	(3)
Nias	131 377	146 672
Mandailing Natal	404 945	472 886
Tapanuli Selatan	263 815	300 911
Tapanuli Tengah	311 232	365 177
Tapanuli Utara	279 257	312 758
Toba	173 129	206 199
Labuhan Batu	415 110	493 899
Asahan	668 272	769 960
Simalungun	817 720	990 246
Dairi	270 053	308 764
Karo	350 960	404 998
Deli Serdang	1 790 431	1 931 441
Langkat	967 535	1 030 202
Nias Selatan	289 708	360 531
Humbang Hasundutan	171 650	197 751
Pakpak Bharat	40 505	52 351
Samosir	119 653	136 441
Serdang Bedagai	594 383	657 490
Batu Bara	375 885	410 678
Padang Lawas Utara	223 531	260 720
Padang Lawas	225 259	261 011
Labuhan Batu Selatan	277 673	314 094
Labuhan Batu Utara	330 701	381 994
Nias Utara	127 244	147 274
Nias Barat	81 807	89 994
Kota Sibolga	84 481	89 584
Kota Tanjung Balai	154 445	176 027
Kota Pematang Siantar	234 698	268 254
Kota Tebing Tinggi	145 248	172 838
Kota Medan	2 097 610	2 435 252
Kota Binjai	246 154	291 842
Kota Padangsidimpuan	191 531	225 105
Kota Gunungsitoli	126 202	136 017
Nama Provinsi	12 982 204	14 799 361

Catatan/Note : ...

Sumber/Source : BPS Provinsi Sumatera Utara/ BPS-Statistics of Sumatera Utara Province

Tabel 13.2
Table

Laju Pertumbuhan Produk Domestik Regional Bruto Atas Dasar Harga Konstan 2010 Menurut Kabupaten/Kota di Provinsi Sumatera Utara (persen), 2017–2020
Rate of Growth of Gross Regional Domestic Products at Constant 2010 Prices by Regency/Municipality in Sumatera Utara Province (percent), 2017–2020

Kabupaten/Kota Regency/Municipality	2017	2018	2019*)	2020**)
(1)	(2)	(3)	(4)	(5)
Nias	5,01	4,95	5,04	1,80
Mandailing Natal	6,09	5,79	5,30	-0,94
Tapanuli Selatan	5,21	5,19	5,23	0,39
Tapanuli Tengah	5,24	5,20	5,18	-0,76
Tapanuli Utara	4,15	4,35	4,62	1,50
Toba	4,90	4,96	4,88	-0,27
Labuhan Batu	5,00	5,06	5,07	0,09
Asahan	5,48	5,61	5,64	0,21
Simalungun	5,13	5,18	5,20	1,01
Dairi	4,93	5,01	4,82	-0,94
Karo	5,21	4,55	4,60	-0,80
Deli Serdang	5,10	5,15	5,18	-1,78
Langkat	5,05	5,02	5,07	-0,86
Nias Selatan	4,56	5,02	5,03	0,61
Humbang Hasundutan	5,02	5,04	4,94	-0,13
Pakpak Bharat	5,94	5,85	5,87	-0,18
Samosir	5,35	5,58	5,70	-0,59
Serdang Bedagai	5,16	5,17	5,28	-0,44
Batu Bara	4,11	4,38	4,35	-0,31
Padang Lawas Utara	5,54	5,58	5,61	1,14
Padang Lawas	5,71	5,96	5,64	1,18
Labuhan Batu Selatan	5,09	5,27	5,35	0,80
Labuhan Batu Utara	5,11	5,20	5,15	0,27
Nias Utara	4,43	4,42	4,65	1,58
Nias Barat	4,81	4,77	4,82	1,66
Kota Sibolga	5,27	5,25	5,20	-1,36
Kota Tanjung Balai	5,51	5,77	5,79	-0,47
Kota Pematang Siantar	4,41	4,80	4,82	-1,89
Kota Tebing Tinggi	5,14	5,17	5,15	-0,70
Kota Medan	5,81	5,92	5,93	-1,98
Kota Binjai	5,39	5,46	5,51	-1,83
Kota Padangsidimpuan	5,32	5,45	5,51	-0,73
Kota Gunungsitoli	6,01	6,03	6,05	0,38
Nama Provinsi	5,12	5,18	5,22	-1,07

Catatan/Note : *) Angka Sementara/Preliminary Figures **) Angka Sangat Sementara/Very Preliminary Figures

Sumber/Source : BPS Provinsi Sumatera Utara/ BPS-Statistics of Sumatera Utara Province

Tabel 13.3
Table

Jumlah Penduduk Miskin Menurut Kabupaten/Kota di Provinsi Sumatera Utara (ribu), 2019–2020
Number of Poor Population by Regency/Municipality in Sumatera Utara Province (thousand), 2019–2020

Kabupaten/Kota Regency/Municipality	2019	2020
(1)	(2)	(3)
Nias	22,10	23,12
Mandailing Natal	40,64	41,31
Tapanuli Selatan	24,22	23,96
Tapanuli Tengah	46,99	47,19
Tapanuli Utara	28,57	28,41
Toba	15,78	16,05
Labuhan Batu	41,52	42,17
Asahan	70,53	66,32
Simalungun	76,33	73,64
Dairi	21,86	22,93
Karo	34,08	36,57
Deli Serdang	84,94	86,26
Langkat	103,08	101,87
Nias Selatan	52,51	53,88
Humbang Hasundutan	16,60	17,92
Pakpak Bharat	4,52	4,59
Samosir	15,79	15,80
Serdang Bedagai	48,69	49,18
Batu Bara	50,46	49,78
Padang Lawas Utara	26,06	26,79
Padang Lawas	23,17	23,87
Labuhan Batu Selatan	30,17	28,63
Labuhan Batu Utara	34,76	34,86
Nias Utara	34,42	34,74
Nias Barat	22,08	22,33
Kota Sibolga	10,82	10,49
Kota Tanjung Balai	24,54	23,54
Kota Pematang Siantar	21,99	21,23
Kota Tebing Tinggi	16,30	16,32
Kota Medan	183,79	183,54
Kota Binjai	15,61	15,91
Kota Padangsidimpuan	16,06	16,56
Kota Gunungsitoli	23,06	23,54
Sumatera Utara	1 282,04	1 283,29

Catatan/Note: ...

Sumber/Source: BPS, Survei Sosial Ekonomi Nasional/ BPS-Statistics Indonesia, National Socioeconomic Survey

Tabel
Table 13.4

**Indeks Pembangunan Manusia Menurut Kabupaten/Kota
di Provinsi Sumatera Utara, 2016–2020**
*Human Development Index by Regency/Municipality in
Sumatera Utara Province, 2016–2020*

Kabupaten/Kota Regency/Municipality	2016	2017	2018	2019	2020
(1)	(2)	(3)	(4)	(5)	(6)
Nias	59,75	60,21	60,82	61,65	61,93
Mandailing Natal	64,55	65,13	65,83	66,52	66,79
Tapanuli Selatan	68,04	68,69	69,10	69,75	70,12
Tapanuli Tengah	67,27	67,96	68,27	68,86	69,23
Tapanuli Utara	71,96	72,38	72,91	73,33	73,47
Toba	73,61	73,87	74,48	74,92	75,16
Labuhan Batu	70,50	71,00	71,39	71,94	72,01
Asahan	68,71	69,10	69,49	69,92	70,29
Simalungun	71,48	71,83	72,49	72,98	73,25
Dairi	69,61	70,36	70,89	71,42	71,57
Karo	73,29	73,53	73,91	74,25	74,43
Deli Serdang	73,51	73,94	74,92	75,43	75,44
Langkat	69,13	69,82	70,27	70,76	71,00
Nias Selatan	59,14	59,85	60,75	61,59	61,89
Humbang Hasundutan	66,56	67,30	67,96	68,83	68,87
Pakpak Bharat	65,81	66,25	66,63	67,47	67,59
Samosir	68,82	69,43	69,99	70,55	70,63
Serdang Bedagai	68,77	69,16	69,69	70,21	70,24
Batu Bara	66,69	67,20	67,67	68,35	68,36
Padang Lawas Utara	68,05	68,34	68,77	69,29	69,85
Padang Lawas	66,23	66,82	67,59	68,16	68,25
Labuhan Batu Selatan	70,28	70,48	70,98	71,39	71,40
Labuhan Batu Utara	70,26	70,79	71,08	71,43	71,61
Nias Utara	60,23	60,57	61,08	61,98	62,36
Nias Barat	59,03	59,56	60,42	61,14	61,51
Kota Sibolga	72,00	72,28	72,65	73,41	73,63
Kota Tanjung Balai	67,09	67,41	68,00	68,51	68,65
Kota Pematang Siantar	76,90	77,54	77,88	78,57	78,75
Kota Tebing Tinggi	73,58	73,90	74,50	75,08	75,17
Kota Medan	79,34	79,98	80,65	80,97	80,98
Kota Binjai	74,11	74,65	75,21	75,89	75,89
Kota Padangsidimpuan	73,42	73,81	74,38	75,06	75,22
Kota Gunungsitoli	66,85	67,68	68,33	69,30	69,31
Sumatera Utara	70,00	70,57	71,18	71,14	71,77

Catatan/Note: ...

Sumber/Source: BPS, Seri Publikasi Indeks Pembangunan Manusia/ BPS-Statistics Indonesia, Series of Publication of Human Development Index

DATA

MENCERDASKAN BANGSA

— *Enlighten The Nation* —



**BADAN PUSAT STATISTIK
KABUPATEN PADANG LAWAS**
BPS-Statistics Of Padang Lawas Regency

Jalan Karya Pembangunan, Lingkungan VI Padang Luar,
Kel. Pasar Sibuhuan, Kec. Barumon, Padang Lawas - 22763
Telp. : (0636) 422114 Fax. : (0636) 422010
Homepage: <http://padanglawaskab.bps.go.id>
Email: bps1221@bps.go.id

ISSN 2302-075X



9 772302 075000