

# KABUPATEN PAKPAK BHARAT 2021

DALAM ANGKA **2021**  
*Pakpak Bharat Regency  
In Figures*



## RSUD SALAK





# KABUPATEN PAKPAK BHARAT 2021 DALAM ANGKA **2021** *Pakpak Bharat Regency In Figures*



## RSUD SALAK



**KABUPATEN PAKPAK BHARAT DALAM ANGKA**  
***Pakpak Bharat Regency in Figures***  
**2021**

ISSN: 2302-0326

No. Publikasi/*Publication Number*: 12160.2002

Katalog /*Catalog*: 1102001.1216

Ukuran Buku/*Book Size*: 14,8 cm x 21 cm

Jumlah Halaman/*Number of Pages* : xxxvi + 264 hal/*pages*

Naskah/*Manuscript*:

BPS KABUPATEN PAKPAK BHARAT

*BPS-Statistics of Pakpak Bharat Regency*

Penyunting/*Editor*:

BPS KABUPATEN PAKPAK BHARAT

*BPS-Statistics of Pakpak Bharat Regency*

Gambar Kover/*Cover Design*:

Seksi Integrasi Pengolahan dan Diseminasi Statistik

*Section of Integration Processing and Statistics Dissemination*

Ilustrasi Kover/*Cover Illustration*:

RSUD SALAK

Diterbitkan oleh/*Published by*:

©BPS KABUPATEN PAKPAK BHARAT/ *BPS-Statistics of Pakpak Bharat Regency*

Dicetak oleh/*Printed by*:

CV. Rilis Grafika

Dilarang mengumumkan, mendistribusikan, mengomunikasikan, dan/atau menggandakan sebagian atau seluruh isi buku ini untuk tujuan komersil tanpa izin tertulis dari Badan Pusat Statistik.

*Prohibited to announce, distribute, communicate, and/or copy part or all of this book for commercial purpose without permission from BPS-Statistics Indonesia.*

**PETA WILAYAH KABUPATEN PAKPAK BHARAT**  
**MAP OF PAKPAK BHARAT REGENCY**





**KEPALA BPS KABUPATEN PAKPAK BHARAT**  
**CHIEF STATISTICIAN OF PAKPAK BHARAT REGENCY**



**RATNAULI NAIBAHO, SE, M.SI**







## KATA PENGANTAR

Puji dan syukur kami panjatkan kehadiran Tuhan Yang Maha Esa atas selesai disusunnya publikasi “Kabupaten Pakpak Bharat Dalam Angka 2021”.

Pembangunan akan berjalan sesuai dengan rencana apabila didukung oleh data yang lengkap, akurat, tepat waktu dan berkesinambungan, dan hal ini memotivasi BPS Kabupaten Pakpak Bharat untuk terus melengkapi dan menyempurnakan data yang disajikan, baik dari sisi kuantitas maupun kualitasnya.

Data yang disajikan bersumber dari kegiatan rutin BPS Kabupaten Pakpak Bharat berupa kegiatan survei maupun sensus dan dilengkapi dengan data sekunder yang dihimpun dan dikelola oleh instansi pemerintah dan swasta di wilayah Kabupaten Pakpak Bharat.

Kami mengucapkan terima kasih kepada Bupati Pakpak Bharat, juga kepada instansi pemerintah dan swasta yang telah memberikan bantuan sehingga publikasi ini dapat diterbitkan tepat waktu.

Saran dan kritik dari berbagai pihak dalam rangka perbaikan publikasi ini dimasa mendatang sangat diharapkan, semoga publikasi ini bermanfaat bagi para pengguna data.

Salak, 22 Februari 2021  
Kepala BPS  
KABUPATEN PAKPAK BHARAT



**RATNAULI NAIBAHO, SE, M.Si**



## PREFACE

*My praise and thanks gives to presence of God to the finish of the publication "Pakpak Bharat Regency In Figures 2021".*

*The construction will go according to plan if supported by the data is complete, accurate, timely and sustainable, and this condition motivates BPS - Statistics Pakpak Bharat to continue equip and complete presented data, either from quantity side or quality.*

*The data presented come from routine activities of BPS - Statistics Pakpak Bharat such as survey and census and provided with secondary data that is mustered and managed by government institution and private sector in region of Pakpak Bharat Regency.*

*I say thank you to Regent of Pakpak Bharat, and also to government institution and private sector that have participated providing data for this publication so that this publication can be issued on time.*

*Suggestion and criticism from many parties to improve the quality of this publication in the future will be cordially welcome, we hope this publication is useful for all data user.*

*Salak, 22 February 2021  
Chief Statistician of  
Pakpak Bharat Regency*

**RATNAULI NAIBAHO, SE, M.Si**

## DAFTAR ISI / CONTENTS

	Halaman <i>Page</i>
Kata Pengantar/ <i>Preface</i> .....	vii
Daftar Isi/ <i>Contents</i> .....	ix
Daftar Tabel/ <i>List of Tables</i> .....	xi
Daftar Gambar/ <i>List of Figures</i> .....	xxxi
Daftar Singkatan/ <i>List of Abbreviations</i> .....	xxxv
Statistik Kunci/ <i>Key Statistics</i> .....	xxxvii
1. Geografi dan Iklim/ <i>Geography and Climate</i> .....	1
2. Pemerintahan/ <i>Government</i> .....	15
3. Penduduk dan Ketenagakerjaan/ <i>Population and Employment</i> .....	43
4. Sosial dan Kesejahteraan Rakyat/ <i>Social and Welfare</i> .....	59
5. Pertanian, Kehutanan, Peternakan, dan Perikanan/ <i>Agriculture, Forestry, Livestock, and Fishery</i> .....	125
6. Industri, Pertambangan, dan Energi/ <i>Industry, Mining, and Energy</i> .....	181
7. Pariwisata/ <i>Tourism</i> .....	203
8. Transportasi dan Komunikasi/ <i>Transportation and Communication</i> .....	211
9. Perbankan, Koperasi, dan Harga-harga/ <i>Banking, Cooperative, dan Prices</i> .....	219
10. Pengeluaran Penduduk/ <i>Population Expenditure</i> .....	225
11. Perdagangan/ <i>Trade</i> .....	231
12. Sistem Neraca Regional/ <i>System of Regional Accounts</i> .....	237
13. Perbandingan Antar Kabupaten/Kota/ <i>Regency/Municipal Comparison</i> .....	255



## DAFTAR TABEL/LIST OF TABLES

Halaman  
Page

### 1. GEOGRAFI DAN IKLIM/GEOGRAPHY AND CLIMATE

#### 1.1 KEADAAN GEOGRAFI

##### **GEOGRAPHY CONDITION**

1.1.1	Luas Daerah Menurut Kecamatan di Kabupaten Pakpak Bharat, 2020 <i>Total Area by Subdistrict in Pakpak Bharat Regency, 2020</i> .....	5
1.1.2	Tinggi Wilayah dan Jarak ke Ibukota Kabupaten Menurut Kecamatan di Kabupaten Pakpak Bharat, 2020 <i>Altitude and Distance to the Capital of Regency by Subdistrict in Pakpak Bharat Regency, 2020</i> .....	7
1.1.3	Banyaknya Sertifikat yang Diterbitkan Dirinci Menurut Jenis Hak dan Kecamatan di Kabupaten Pakpak Bharat, 2020 <i>Number of Land Certificate Issued by Type of Rights And District in Pakpak Bharat Regency, 2020</i> .....	8
1.1.4	Jarak Antara Ibukota Kecamatan di Kabupaten Pakpak Bharat (Km), 2020 <i>The Distance From City in Pakpak Bharat Regency (Km), 2020</i> .....	9
1.1.5	Tinggi Wilayah di atas Permukaan Laut (DPL) Menurut Kecamatan di Kabupaten Pakpak Bharat, 2020 <i>Height Above Mean Sea Level (AMSL) by Subdistrict in Pakpak Bharat Regency, 2020</i> .....	10
1.1.6	Tinggi Wilayah di atas Permukaan Laut (DPL) Menurut Kecamatan di Kabupaten Pakpak Bharat, 2020 <i>Height Above Mean Sea Level (AMSL) by Subdistrict in Pakpak Bharat Regency, 2020</i> .....	11
<b>1.2</b>	<b>KEADAAN IKLIM</b>	
	<b>CLIMATE CONDITION</b>	
1.2.1	Banyaknya Hari Hujan dan Curah hujan di Kabupaten Pakpak Bharat, 2020 <i>Number of Rainy Days and Precipitation in Pakpak Bharat Regency, 2020</i> .....	13

<b>2.</b>	<b>PEMERINTAHAN/GOVERNMENT</b>	
<b>2.1</b>	<b>WILAYAH ADMINISTRATIF</b>	
	<b>ADMINISTRATIVE AREA</b>	
2.1.1	Jumlah Desa Menurut Kecamatan di Kabupaten Pakpak Bharat, 2016–2020 <i>Number of Villages by Subdistrict in Pakpak Bharat Regency, 2016–2020</i> .....	21
<b>2.2</b>	<b>DEWAN PERWAKILAN RAKYAT DAERAH</b>	
	<b>REGIONAL HOUSE OF REPRESENTATIVE</b>	
2.2.1	Jumlah Anggota Dewan Perwakilan Rakyat Daerah Menurut Partai Politik dan Jenis Kelamin di Kabupaten Pakpak Bharat, 2019 <i>Number of Regional House of Representatives’s Members by Political Parties and Sex in Pakpak Bharat Regency 2019</i> .....	22
<b>2.3</b>	<b>SUMBER DAYA MANUSIA</b>	
	<b>HUMAN RESOURCES</b>	
2.3.1	Jumlah Pegawai Negeri Sipil Menurut Jabatan dan Jenis Kelamin di Kabupaten Pakpak Bharat, Desember 2019 dan Desember 2020 <i>Number of Civil Servants by Occupation and Sex in Pakpak Bharat Regency, December 2019 dan December 2020</i> .....	23
2.3.2	Jumlah Pegawai Negeri Sipil Menurut Tingkat Pendidikan dan Jenis Kelamin di Kabupaten Pakpak Bharat, Desember 2019 dan Desember 2020 <i>Number of Civil Servants by Educational Level and Sex in Pakpak Bharat Regency, December 2019 and December 2020</i> .....	25
2.3.3	Jumlah Pegawai Negeri Sipil Menurut Tingkat Kepangkatan dan Jenis Kelamin di Kabupaten Pakpak Bharat, Desember 2019 dan Desember 2020 <i>Number of Civil Servants by Hierarchy and Sex in Pakpak Bharat Regency, December 2019 and December 2020</i> .....	27
2.3.4	Jumlah Pegawai Negeri Sipil Daerah (Otonom) Berdasarkan Unit kerja dan Jenis Kelamin di Kabupaten Pakpak Bharat, 2020 <i>Number of Civil Servants by Institution/ Office and Sex in Pakpak Bharat</i>	29

2.3.5	Jumlah Pegawai Negeri Sipil Daerah (Otonom) Berdasarkan Unit kerja dan Golongan Ruang di Kabupaten Pakpak Bharat, 2020 <i>Number of Civil Servants by The Working Unit and Rank in Pakpak Bharat Regency, 2020</i> .....	31
2.3.6	Jumlah Pegawai Negeri Sipil Daerah (Otonom) Berdasarkan Kecamatan dan Golongan Ruang di Kabupaten Pakpak Bharat, 2020 <i>Number of Civil Servants by District and Rank in Pakpak Bharat Regency, 2020</i> .....	33
2.3.7	Jumlah Pegawai Negeri Sipil Daerah (Otonom) Berdasarkan Unit kerja dan Tingkat Pendidikan di Kabupaten Pakpak Bharat (Orang), 2020 <i>Number of regional Civil Servants by The Working Unit and Education Degree in Pakpak Bharat Regency, 2020</i> .....	34
<b>2.4</b>	<b>KEUANGAN PEMERINTAH</b> <b>GOVERNMENT FINANCE</b>	
2.4.1	Realisasi Pendapatan Pemerintah Kabupaten Pakpak Bharat Menurut Jenis Pendapatan (rupiah), 2017–2020 <i>Actual Pakpak Bharat Regency Government Revenues by Kind of Revenues (rupiahs), 2017–2020</i> .....	36
2.4.2	Realisasi Belanja Pemerintah Kabupaten Pakpak Bharat Menurut Jenis Belanja (rupiah), 2017–2020 <i>Actual Pakpak Bharat Regency Government Expenditures by Kind of Expenditures (rupiahs), 2017–2020</i> .....	38
2.4.3	Realisasi Belanja Pemerintah Kabupaten Pakpak Bharat Menurut Urusan (rupiah), 2020 <i>Actual Pakpak Bharat Regency Government Expenditures by Affairs (rupiahs), 2020</i> .....	40

<b>3.</b>	<b>PENDUDUK DAN KETENAGAKERJAAN/ POPULATION AND EMPLOYMENT</b>	
<b>3.1</b>	<b>PENDUDUK POPULATION</b>	
3.1.1	Penduduk, Laju Pertumbuhan Penduduk per Tahun, Distribusi Persentase Penduduk, Kepadatan Penduduk, Rasio Jenis Kelamin Penduduk Menurut Kecamatan di Kabupaten Pakpak Bharat, 2020 <i>Population, Annual Population Growth Rate, Percentage Distribution of Population, Population Density, and Population Sex Ratio by Subdistrict in Pakpak Bharat Regency, 2020</i> .....	50
3.1.2	Jumlah Penduduk Menurut Kelompok Umur dan Jenis Kelamin di Kabupaten Pakpak Bharat, 2020 <i>Population by Age Groups and Sex in Pakpak Bharat Regency, 2020</i> ....	53
<b>3.2</b>	<b>KETENAGAKERJAAN EMPLOYMENT</b>	
3.2.1	Jumlah Penduduk Berumur 15 Tahun Keatas Menurut Jenis Kegiatan Selama Seminggu yang Lalu dan Jenis Kelamin di Kabupaten Pakpak Bharat, 2020 <i>Population Aged 15 Years and Over by Type of Activity During The Previous Week and Sex in Pakpak Bharat Regency, 2020</i> .....	54
3.2.2	Penduduk Berumur 15 Tahun ke Atas Menurut Pendidikan Tertinggi yang Ditamatkan dan Jenis Kegiatan Selama Seminggu yang Lalu di Kabupaten Pakpak Bharat, 2020 <i>Population 15 Years of Age and Over by Educational Attainment and Type of Activity During the Previous Week in Pakpak Bharat Regency, 2020</i> .....	55
3.2.3	Penduduk Berumur 15 Tahun Ke Atas yang Bekerja Selama Seminggu yang Lalu Menurut Status Pekerjaan Utama dan Jenis Kelamin di Kabupaten Pakpak Bharat, 2020 <i>Population 15 Years of Age and Over who Worked During The Previous Week by Main Employment Status and Sex in Pakpak Bharat Regency, 2020</i> .....	57



## **4. SOSIAL DAN KESEJAHTERAAN RAKYAT/SOCIAL AND WELFARE**

### **4.1 PENDIDIKAN**

#### **EDUCATION**

- 4.1.1 Jumlah Sekolah, Guru, dan Murid Taman Kanak-Kanak (TK) di Bawah Kementerian Pendidikan dan Kebudayaan Menurut Kecamatan di Kabupaten Pakpak Bharat, 2019/2020 dan 2020/2021  
*Number of Schools, Teachers, and Pupils in Kindergarten Under The Ministry of Education and Culture by Subdistrict in Pakpak Bharat Regency, 2019/2020 dan 2020/2021* ..... 65
- 4.1.2 Jumlah Sekolah, Guru, dan Murid Raudatul Athfal (RA) di Bawah Kementerian Agama Menurut Kecamatan di Kabupaten Pakpak Bharat, 2019/2020 dan 2020/2021  
*Number of Schools, Teachers, and Pupils in Raudatul Athfal (RA) Under The Ministry of Religious Affairs by Subdistrict in Pakpak Bharat Regency, 2019/2020 dan 2020/2021* ..... 68
- 4.1.3 Jumlah Sekolah, Guru, dan Murid Sekolah Dasar (SD) di Bawah Kementerian Pendidikan dan Kebudayaan Menurut Kecamatan di Kabupaten Pakpak Bharat, 2019/2020 dan 2020/2021  
*Number of Schools, Teachers, and Pupils in Primary Schools Under The Ministry of Education and Culture by Subdistrict in Pakpak Bharat Regency, 2019/2020 dan 2020/2021* ..... 69
- 4.1.4 Jumlah Sekolah, Guru, dan Murid Madrasah Ibtidaiyah (MI) di Bawah Kementerian Agama Menurut Kecamatan Menurut Kecamatan di Kabupaten Pakpak Bharat, 2019/2020 dan 2020/2021  
*Number of Schools, Teachers, and Pupils in Madrasah Ibtidaiyah (MI) Under The Ministry of Religious Affairs by Subdistrict in Pakpak Bharat Regency, 2019/2020 dan 2020/2021* ..... 72
- 4.1.5 Jumlah Sekolah, Guru, dan Murid Sekolah Menengah Pertama (SMP) di Bawah Kementerian Pendidikan dan Kebudayaan Menurut Kecamatan di Kabupaten Pakpak Bharat, 2019/2020 dan 2020/2021  
*Number of Schools, Teachers, and Pupils in Junior High Schools Under The Ministry of Education and Culture by Subdistrict in Pakpak Bharat Regency, 2019/2020 dan 2020/2021* ..... 73
- 4.1.6 Jumlah Sekolah, Guru, dan Murid Madrasah Tsanawiyah (MTs) di Bawah Kementerian Agama Menurut Kecamatan

	di Kabupaten Pakpak Bharat, 2019/2020 dan 2020/2021 <i>Number of Schools, Teachers, and Pupils in Madrasah Tsanawiyah (MTs) Under The Ministry of Religious Affairs by Subdistrict in Pakpak Bharat Regency, 2019/2020 dan 2020/2021</i> .....	76
4.1.7	Jumlah Sekolah, Guru, dan Murid Sekolah Menengah Atas (SMA) di Bawah Kementerian Pendidikan dan Kebudayaan Menurut Kecamatan di Kabupaten Pakpak Bharat, 2019/2020 dan 2020/2021 <i>Number of Schools, Teachers, and Pupils in Senior High Schools Under The Ministry of Education and Culture by Subdistrict in Pakpak Bharat Regency, 2019/2020 dan 2020/2021</i> .....	77
4.1.8	Jumlah Sekolah, Guru, dan Murid Sekolah Menengah Kejuruan (SMK) di Bawah Kementerian Pendidikan dan Kebudayaan Menurut Kecamatan di Kabupaten Pakpak Bharat, 2019/2020 dan 2020/2021 <i>Number of Schools, Teachers, and Pupils in Vocational High Schools Under The Ministry of Education and Culture by Subdistrict in Pakpak Bharat Regency, 2019/2020 dan 2020/2021</i> .....	80
4.1.9	Jumlah Sekolah, Guru, dan Murid Madrasah Aliyah (MA) di Bawah Kementerian Agama Menurut Kecamatan di Kabupaten Pakpak Bharat, 2019/2020 dan 2020/2021 <i>Number of Schools, Teachers, and Pupils in Madrasah Aliyah (MA) Under the Ministry of Religious Affairs by Subdistrict in Pakpak Bharat Regency, 2019/2020 dan 2020/2021</i> .....	81
4.1.10	Jumlah Desa <sup>1</sup> /Kelurahan yang Memiliki Fasilitas Sekolah Menurut Kecamatan dan Tingkat Pendidikan di Kabupaten Pakpak Bharat, 2018– 2020 <i>Number of Villages<sup>1</sup>/Kelurahan Having Educational Facilities by Subdistrict and Educational Level in Pakpak Bharat Regency, 2018– 2020</i>	84
4.1.11	Angka Partisipasi Murni (APM) dan Angka Partisipasi Kasar (APK) Menurut Jenjang Pendidikan di Kabupaten Pakpak Bharat, 2019 dan 2020 <i>Net Participation Rates and Gross Participation Rates by Educational Level in Pakpak Bharat Regency, 2019 and 2020</i> .....	89

**4.2 KESEHATAN**

**HEALTH**

4.2.1	Jumlah Desa <sup>1</sup> /Kelurahan Yang Memiliki Sarana Kesehatan Menurut Kecamatan di Kabupaten Pakpak Bharat, 2018–2020 <i>Number of Villages<sup>1</sup>/Kelurahan Having Health Facilities by Subdistrict in Pakpak Bharat Regency, 2018–2020</i> .....	90
4.2.2	Banyaknya Pusat Kesehatan Masyarakat dan Sejenisnya Menurut Kecamatan di Kabupaten Pakpak Bharat (Unit), 2020 <i>Number of Public Health Center and Similar by District in Pakpak Bharat Regency (Unit), 2020</i> .....	96
4.2.3	Banyaknya Dokter Menurut Kecamatan di Kabupaten Pakpak Bharat (Orang), 2020 <i>Number of Doctor by District in Pakpak Bharat Regency (People), 2020</i> .....	97
4.2.4	Banyaknya Bidan dan Perawat Menurut Kecamatan di Kabupaten Pakpak Bharat (Orang), 2020 <i>Number of Midwives and Nurses by District in Pakpak Bharat Regency (People), 2020</i> .....	98
4.2.5	Banyaknya Apoteker dan Tenaga Teknis Kefarmasian Menurut Kecamatan di Kabupaten Pakpak Bharat (Orang), 2020 <i>Number of Pharmacist and Pharmacy Technical Personnel by District in Pakpak Bharat Regency (People), 2020</i> .....	99
4.2.6	Banyaknya Tenaga Kesehatan Masyarakat dan Sanitasi Menurut Kecamatan di Kabupaten Pakpak Bharat (Orang), 2020 <i>Number of Health and Sanitation Workers by District in Pakpak Bharat Regency (People), 2020</i> .....	100
4.2.7	Banyaknya Tenaga Gizi, Analisis Kesehatan serta Teknisi Medis dan Rontgen Menurut Kecamatan di Kabupaten Pakpak Bharat (Orang), 2020 <i>Number of Nutritionist, Health Analyst and Medical and X-ray Technicians by District in Pakpak Bharat Regency, 2020</i> .....	101
4.2.8	Laporan Sepuluh Besar Penyakit di Kabupaten Pakpak Bharat, 2020 <i>Ten of Illnes Report in Pakpak Bharat Regency, 2020</i> .....	102

	Halaman Page
4.2.9 Jumlah Bayi, Balita, dan Ibu Hamil Menurut Kecamatan di Kabupaten Pakpak Bharat, 2020 <i>Number of Baby, Under Five year and Pregnant Mother by District in Pakpak Bharat Regency, 2020.....</i>	103
4.2.10 Jumlah Gizi Buruk dan Kematian Ibu Hamil Menurut Kecamatan di Kabupaten Pakpak Bharat, 2020 <i>Number of Malnutrition and Maternal Mortality by District in Pakpak Bharat Regency, 2020.....</i>	104
4.2.11 Jumlah Kunjungan Masyarakat ke Pusat Kesehatan Masyarakat Menurut Kecamatan di Kabupaten Pakpak Bharat, 2020 <i>Number of Visiting People to Public Health Center by District in Pakpak Bharat Regency, 2020.....</i>	105
<b>4.3 AGAMA DAN SOSIAL LAINNYA RELIGION AND OTHER SOCIAL AFFAIRS</b>	
4.3.1 Jumlah Tempat Peribadatan Menurut Kecamatan di Kabupaten Pakpak Bharat, 2020 <i>Number of Places of Worship in Pakpak Bharat Regency, 2020.....</i>	106
4.3.2 Banyaknya Peristiwa Kejahatan/ Pelanggaran yang dilaporkan di Kabupaten Pakpak Bharat, 2020 <i>Number of Type Of Crime by type and Month in Pakpak Bharat, 2020..</i>	107
4.3.3 Jumlah Kecelakaan Lalu Lintas Menurut Bulan dan Korban di Kabupaten Pakpak Bharat, 2020 <i>Number of Traffic Accident by Month and Victim in Pakpak Bharat Regency, 2020 .....</i>	108
4.3.4 Jumlah Tindak Pidana Menonjol Menurut Jenisnya di Kabupaten Pakpak Bharat, 2016-2020 <i>Number of Crime Index by type in Pakpak Bharat Regency, 2016-2020</i>	109
4.3.5 Jumlah Kantor/Pos Polisi dan Personil Kepolisian di Kabupaten Pakpak Bharat, 2016-2020 <i>Number of Office/ Police Station and Personel Pakpak Bharat Regency, 2016-2020 .....</i>	110
4.3.6 Jumlah Surat Ijin Mengemudi (SIM) yang dikeluarkan Menurut Jenisnya di Kabupaten Pakpak Bharat, 2016-2020 <i>Number of Driving Liscence Issued by Type in Pakpak Bharat Regency,</i>	

	Halaman Page
2016-2020.....	111
4.3.7 Jumlah Surat Ijin Mengemudi (SIM) A yang dikeluarkan Menurut Kategori di Kabupaten Pakpak Bharat, 2016-2020 <i>Number of Driving Lisenca Type A Issued by Category in Pakpak Bharat Regency, 2016-2020</i> .....	112
4.3.8 Jumlah Surat Ijin Mengemudi (SIM) B yang dikeluarkan Menurut Kategori di Kabupaten Pakpak Bharat, 2016-2020 <i>Number of Driving Lisenca Type B Issued by Category in Pakpak Bharat Regency, 2016-2020</i> .....	113
4.3.9 Jumlah Surat Ijin Mengemudi (SIM) B II yang dikeluarkan Menurut Kategori di Kabupaten Pakpak Bharat, 2016-2020 <i>Number of Driving Lisenca Type B II Issued by Category in Pakpak Bharat Regency, 2016-2020</i> .....	114
4.3.10 Jumlah Surat Ijin Mengemudi (SIM) C yang dikeluarkan Menurut Kategori di Kabupaten Pakpak Bharat, 2016-2020 <i>Number of Driving Lisenca Type C Issued by Category in Pakpak Bharat Regency, 2016-2020</i> .....	115
4.3.11 Jumlah Akta Catatan Sipil yang Dikeluarkan Menurut Jenis dan Bulan di Kabupaten Pakpak Bharat, 2020 <i>Number of Civil Registration by Type and Month in pakpak Bharat, 2020</i> .....	116
4.3.12 Banyaknya Pasangan Usia Subur (PUS) dan akseptor aktif Menurut Kecamatan di Kabupaten Pakpak Bharat, 2020 <i>Number of Fertile ouple and Active Acceptor by District in Pakpak Bharat, 2020</i> .....	118
4.3.13 Jumlah Klinik Keluarga Berencana dan Alat Kontrasepsi yang dipakai menurut Kecamatan di Kabupaten Pakpak Bharat, 2020 <i>Number of Family Planning Clinics and Type of Contraceptive Used byDistrict in Pakpak Bharat, 2020</i> .....	119
4.3.14 Jumlah Akseptor Baru Menurut Alat Kontrasepsi yang dipakai dan kecamatan di Kabupaten di Kabupaten Pakpak Bharat, 2020 <i>Number of New Acceptors by type of Contraceptive Used and District in Pakpak Bharat, 2020</i> .....	121

**4.4 KEMISKINAN**

***POVERTY***

4.4.1	Garis Kemiskinan, Jumlah, dan Persentase Penduduk Miskin di Kabupaten Pakpak Bharat, 2013–2020 <i>Poverty Line, Number, and Percentage of Poor People in Pakpak Bharat Regency, 2013–2020.....</i>	123
4.4.2	Indeks Kedalaman Kemiskinan dan Indeks Keparahan Kemiskinan di Kabupaten Pakpak Bharat, 2012–2020 <i>Poverty Gap Index and Poverty Severity Index in Pakpak Bharat Regency, 2013–2020.....</i>	124

**5. PERTANIAN, KEHUTANAN, PETERNAKAN, DAN PERIKANAN/  
*AGRICULTURE, FORESTRY, LIVESTOCK, AND FISHERY***

**5.1 HORTIKULTURA**

***HORTICULTURE***

5.1.1	Luas Panen Tanaman Sayuran Menurut Kecamatan dan Jenis Tanaman di Kabupaten Pakpak Bharat (ha), 2019 dan 2020 <i>Harvested Area of Vegetables by Subdistrict and Kind of Plant in Pakpak Bharat Regency (ha), 2019 and 2020 .....</i>	132
5.1.2	Produksi Tanaman Sayuran Menurut Kecamatan dan Jenis Tanaman di Kabupaten Pakpak Bharat (Kwintal), 2018 dan 2020 <i>Production of Vegetables by Subdistrict and Kind of Plant in Pakpak Bharat Regency (quintal), 2018 dan 2020.....</i>	135
5.1.3	Luas Panen Tanaman Sayuran dan Buah-buahan Semusim Menurut Jenis Tanaman di Kabupaten Pakpak Bharat (ha), 2017–2020 <i>Harvested Area of Seasonal Vegetables and Fruits by Kind of Plant in Pakpak Bharat Regency (ha), 2017–2020 .....</i>	138
5.1.4	Produksi Tanaman Sayuran dan Buah-buahan Semusim Menurut Jenis Tanaman di Kabupaten Pakpak Bharat (kwintal), 2017–2020 <i>Production of Seasonal Vegetables and Fruits by Kind of Plant in Pakpak Bharat Regency (quintal), 2017–2020.....</i>	139
5.1.5	Luas Panen Tanaman Biofarmaka Menurut Kecamatan dan Jenis Tanaman di Kabupaten Pakpak Bharat (m <sup>2</sup> ), 2019 dan 2020 <i>Harvested Area of Medicinal Plants by Subdistrict</i>	

	<i>and Kind of Plant in Pakpak Bharat Regency (m<sup>2</sup>), 2019 and 2020</i> .....	140
5.1.6	Produksi Tanaman Biofarmaka Menurut Kecamatan dan Jenis Tanaman di Kabupaten Pakpak Bharat (kg), 2019 and 2020 <i>Production of Medicinal Plants by Subdistrict and Kind of Plant in Pakpak Bharat Regency (kg), 2019 and 2020</i> .....	142
5.1.7	Luas Panen Tanaman Biofarmaka Menurut Jenis Tanaman di Kabupaten Pakpak Bharat (m <sup>2</sup> ), 2017–2020 <i>Harvested Area of Medicinal Plants by Kind of Plant in Pakpak Bharat Regency (m<sup>2</sup>), 2017–2020</i> .....	144
5.1.8	Produksi Tanaman Biofarmaka Menurut Jenis Tanaman di Kabupaten Pakpak Bharat (kg), 2017–2020 <i>Production of Medicinal Plants by Kind of Plant in Pakpak Bharat Regency (kg), 2017–2020</i> .....	145
5.1.9	Luas Panen Tanaman Hias Menurut Kecamatan dan Jenis Tanaman di Kabupaten Pakpak Bharat (m <sup>2</sup> ), 2019 and 2020 <i>Harvested Area of Ornamental Plants by Subdistrict and Kind of Plant in Pakpak Bharat Regency (m<sup>2</sup>), 2019 and 2020</i> .....	146
5.1.10	Produksi Tanaman Hias Menurut Kecamatan dan Jenis Tanaman di Kabupaten Pakpak Bharat (tangkai), 2019 and 2020 <i>Production of Ornamental Plants by Subdistrict and Kind of Plant in Pakpak Bharat Regency (stalks), 2019 and 2020</i> .....	148
5.1.11	Luas Panen Tanaman Hias Menurut Jenis Tanaman di Kabupaten Pakpak Bharat (m <sup>2</sup> ), 2017–2020 <i>Harvested Area of Ornamental Plants by Kind of Plant in Pakpak Bharat Regency (m<sup>2</sup>), 2017–2020</i> .....	150
5.1.12	Produksi Tanaman Hias Menurut Jenis Tanaman di Kabupaten Pakpak Bharat (tangkai), 2017–2020 <i>Production of Ornamental Plants by Kind of Plant n Pakpak Bharat Regency (stalks), 2017–2020</i> .....	151
5.1.13	Produksi Buah-buahan Menurut Kecamatan dan Jenis Tanaman di Kabupaten Pakpak Bharat (ton), 2019 and 2020 <i>Production of Fruits by Subdistrict and Kind of Plant in Pakpak Bharat Regency (ton), 2019 and 2020</i> .....	152
5.1.14	Produksi Buah–Buahan dan Sayuran Tahunan Menurut	

Jenis Tanaman (ton) di Kabupaten Pakpak Bharat, 2017–2020 <i>Production of Annual Fruits and Vegetables by Kind of Plant in Pakpak Bharat Regency (ton), 2017–2020</i> .....	155
---	-----

**5.2 PERKEBUNAN  
ESTATE CROPS**

5.2.1 Luas Areal Tanaman Perkebunan Menurut Kecamatan dan Jenis Tanaman di Kabupaten Pakpak Bharat (ha), 2018 dan 2020 <i>Planted Area of Estate Crops by Subdistrict and Type of Crops in Pakpak Bharat Regency (ha), 2018 dan 2020</i> .....	156
5.2.2 Produksi Perkebunan Menurut Kecamatan dan Jenis Tanaman di Kabupaten Pakpak Bharat (ton), 2019 dan 2020 <i>Production of Estate by Subdistrict and Type of Crops in Pakpak Bharat Regency (ton), 2019 and 2020</i> .....	160

**5.3 TANAMAN PANGAN  
FOOD CROPS**

5.3.1 Luas Tanam Areal Tanaman Pangan Menurut Kecamatan di Kabupaten Pakpak Bharat, 2020 <i>Planting Broad Area Food Crops According to the District in Pakpak Bharat Regency, 2020</i> .....	161
5.3.2 Luas panen, Produksi, dan Rata-rata Padi Sawah Menurut Kecamatan di Kabupaten Pakpak Bharat, 2020 <i>Harvested Area, Production and Yield rate of Wet Land Paddy by District in Pakpak Bharat Regency, 2020</i> .....	163
5.3.3 Luas Panen, Produksi, dan Rata-rata Padi Ladang Menurut Kecamatan di Kabupaten Pakpak Bharat, 2020 <i>Harvested Area, Production and Yield Rate of Dry Land Paddy by District in Pakpak Bharat Regency, 2020</i> .....	164
5.3.4 Luas Panen, Produksi, dan Rata-rata Produksi Padi Sawah dan Ladang Menurut Kecamatan di Kabupaten Pakpak Bharat, 2020 <i>Harvested Area, Production and Yield Rate of Wet and Dry Land Paddy by District in Pakpak Bharat Regency, 2020</i> .....	165
5.3.5 Luas Panen, Produksi, dan Rata-rata Produksi Jagung	



	Menurut Kecamatan di Kabupaten Pakpak Bharat, 2020 <i>Harvested Area, Production and Yield Rate of Corn by District in Pakpak Bharat Regency, 2020</i> .....	166
5.3.6	Luas Panen, Produksi, dan Rata-rata Produksi Ubi Kayu Menurut Kecamatan di Kabupaten Pakpak Bharat, 2020 <i>Harvested Area, Production and Yield Rate of Cassava by District in Pakpak Bharat Regency, 2020</i> .....	167
5.3.7	Luas Panen, Produksi, dan Rata-rata Produksi Ubi Jalar Menurut Kecamatan di Kabupaten Pakpak Bharat, 2020 <i>Harvested Area, Production and Yield Rate of Sweet Potato by District in Pakpak Bharat Regency, 2020</i> .....	168
5.3.8	Luas Panen, Produksi, dan Rata-rata Produksi Kacang Tanah Menurut Kecamatan di Kabupaten Pakpak Bharat, 2020 <i>Harvested Area, Production and Yield Rate of Peanut by District in Pakpak Bharat Regency, 2020</i> .....	169
5.3.9	Luas Panen, Produksi, dan rata-rata Produksi Padi Sawah di Kabupaten Pakpak Bharat, 2016-2020 <i>Harvested Area, Production and Yield Rate of Wet Land Paddy in Pakpak Bharat Regency, 2016-2020</i> .....	170
5.3.10	Luas Panen, Produksi, dan rata-rata Produksi Padi Ladang di Kabupaten Pakpak Bharat, 2016-2020 <i>Harvested Area, Production and Yield Rate of Dry Land Paddy in Pakpak Bharat Regency, 2016-2020</i> .....	171
5.3.11	Luas Panen, Produksi, dan rata-rata Produksi Jagung di Kabupaten Pakpak Bharat, 2016-2020 <i>Harvested Area, Production and Yield Rate of Corn in Pakpak Bharat Regency, 2016-2020</i> .....	172
5.3.12	Luas Panen, Produksi, dan rata-rata Produksi Ubi Kayu di Kabupaten Pakpak Bharat, 2016-2020 <i>Harvested Area, Production and Yield Rate of Cassava in Pakpak Bharat Regency, 2016-2020</i> .....	173
5.3.13	Luas Panen, Produksi, dan Rata-rata Produksi Ubi Jalar di Kabupaten Pakpak Bharat, 2016-2020 <i>Harvested Area, Production and Yield Rate of Sweet Potato in Pakpak Bharat Regency, 2016-2020</i> .....	174

5.3.14	Luas Panen, Produksi, dan Rata-rata Produksi Kacang Tanah di Kabupaten Pakpak Bharat, 2016-2020 <i>Harvested Area, Production and Yield Rate of Peanut in Pakpak Bharat Regency, 2016-2020.....</i>	175
5.3.15	Produksi Tanaman Padi Sawah Menurut Kecamatan di Kabupaten Pakpak Bharat, 2019-2020 <i>Production Of Wet Land Paddy by District in Pakpak Bharat Regency, 2019-2020 .....</i>	176
5.3.16	Produksi Tanaman Padi Ladang Menurut Kecamatan di Kabupaten Pakpak Bharat, 2019-2020 <i>Production Of Land Paddy by District in Pakpak Bharat Regency, 2019-2020 .....</i>	177
5.3.17	Produksi Tanaman Ubi Kayu Menurut Kecamatan di Kabupaten Pakpak Bharat, 2019-2020 <i>Production Of Cassava by District in Pakpak Bharat Regency, 2019-2020.....</i>	178
5.3.18	Produksi Tanaman Ubi Jalar Menurut Kecamatan di Kabupaten Pakpak Bharat, 2019-2020 <i>Production Of Sweet Potato by District in Pakpak Bharat Regency, 2019-2020 .....</i>	179
5.3.19	Produksi Tanaman Jagung Menurut Kecamatan di Kabupaten Pakpak Bharat, 2019-2020 <i>Production Of Corn by District in Pakpak Bharat Regency, 2019-2020..</i>	180
<b>6.</b>	<b>INDUSTRI, PERTAMBANGAN, DAN ENERGI/ INDUSTRY, MINING, AND ENERGY</b>	
6.1	Daya Terpasang, Produksi, dan Distribusi Listrik PT. PLN (Persero) pada Cabang/Ranting PLN Menurut Kecamatan di Kabupaten Pakpak Bharat, 2020 <i>Installed Electricity Power, Production, and Distribution of PT. PLN (Persero) at PLN Branch by Subdistrict in Pakpak Bharat Regency, 2020 .....</i>	184
6.2	Jumlah Pelanggan Listrik Menurut Kecamatan di Kabupaten Pakpak Bharat, 2016–2020 <i>Number of Electricity Customers by Subdistrict in Pakpak Bharat</i>	

	Halaman Page
<i>Regency, 2016–2020</i> .....	185
6.3 Produksi Listrik di Kabupaten Pakpak Bharat, 2019-2020 <i>Electrical Production in Pakpak Bharat Regency, 2019-2020</i> .....	186
6.4 Jumlah Pelanggan dan Air yang Disalurkan Menurut Kecamatan di Kabupaten Pakpak Bharat, 2020 <i>Number of Customers and Distributed Water by Subdistrict in Pakpak Bharat Regency, 2020</i> .....	187
6.5 Banyaknya Pelanggan Air Bersih Per Kecamatan di Kabupaten Pakpak Bharat <b>2019-2020</b> <i>Number of Drinking Water Customer by District in Pakpak Bharat Regency, 2019-2020</i> .....	188
6.6 Jumlah Perusahaan/Usaha Menurut dan Lapangan Usaha di Kabupaten Pakpak Bharat, 2020 <i>Number of Firm/ Establishment by District and Sector in Pakpak Bharat Regency, 2020</i> .....	190
6.7 Banyaknya Perusahaan di Sektor Industri Pengolahan Menurut Kecamatan dan Golongan Perusahaan di Kabupaten Pakpak Bharat 2020 <i>Number of Firm in Processing Industrial Sector by District and Grade of Firm in Pakpak Bharat Regency 2020</i> .....	193
6.8 Banyaknya Tenaga Kerja di Sektor Industri pengolahan Menurut Kecamatan dan Golongan Perusahaan di Kabupaten Pakpak Bharat 2020 <i>Number of Labour in Processing Industrial Sector by District and Grade of Firm in Pakpak Bharat Regency 2020</i> .....	194
6.9 Jumlah Perusahaan Industri dan Tenaga Kerja Menurut Kecamatan dan Jenis Usaha di Kabupaten Pakpak Bharat 2020 <i>Number of Industrial Firm and Labour by District and Type of Business in Pakpak Bharat Regency 2020</i> .....	195
6.10 Jumlah Perusahaan Menurut Bentuk Badan Hukum di Kabupaten Pakpak Bharat, 2017-2020 <i>Number of Establishment by Type of business Entity in Pakpak Bharat Regency, 2017-2020</i> .....	199
6.11 Jumlah Koperasi Menurut Jenis Koperasi dan Kecamatan di Kabupaten Pakpak Bharat, 2020 <i>Number of Cooperative and Subdistrict in Pakpak Bharat Regency, 2020</i> .....	200

6.12	Banyaknya Pelanggan Kwh Meter Mekanik PLN Per Kecamatan di Kabupaten Pakpak Bharat, 2020 <i>Number of Electrical Customer by District in Pakpak Bharat Regency 2019-2020</i> .....	201
6.13	Banyaknya Pelanggan Kwh Meter Listrik Prabayar PLN Per Kecamatan Kabupaten Pakpak Bharat 2019-2020 <i>Number of Electrical Customer by District in Pakpak Bharat 2019-2020.</i>	202
<b>7.</b>	<b>PARIWISATA/TOURISM</b>	
7.1	Jumlah Hotel Menurut Kecamatan di Kabupaten Pakpak Bharat, 2017–2020 <i>Number of Hotels by Subdistrict in Pakpak Bharat Regency, 2017– 2020</i> .....	206
7.2	Daftar Nama dan Alamat Hotel di Kabupaten Kabupaten Pakpak Bharat 2020 <i>Name and Address of Hotel in Pakpak Bharat Regency 2020</i> .....	207
7.3	Daftar Objek Wisata di Kabupaten Pakpak Bharat, 2020 <i>List of Tourist Attractions in Pakpak Bharat Regency, 2020</i> .....	208
<b>8.</b>	<b>TRANSPORTASI DAN KOMUNIKASI/ TRANSPORTATION AND COMMUNICATION</b>	
<b>8.1</b>	<b>TRANSPORTASI TRANSPORTATION</b>	
8.1.1	Panjang Jalan Menurut Tingkat Kewenangan Pemerintahan di Kabupaten Pakpak Bharat (km), 2018–2020 <i>Length of Roads by Level of Government Authority in Pakpak Bharat Regency (km), 2018–2020</i> .....	214
8.1.2	Panjang Jalan Menurut Jenis Permukaan Jalan di Kabupaten Pakpak Bharat (km), 2018–2020 <i>Length of Roads by Type of Road Surface in Pakpak Bharat Regency (km), 2018–2020</i> .....	215

8.1.3	Panjang Jalan Menurut Kondisi Jalan di Kabupaten Pakpak Bharat (km), 2018–2020 <i>Length of Roads by Condition of Roads in Pakpak Bharat Regency (km), 2018–2020</i> .....	216
<b>8.2</b>	<b>KOMUNIKASI COMMUNICATION</b>	
8.2.1	Jumlah Kantor Pos Pembantu Menurut Kecamatan di Kabupaten Pakpak Bharat, 2017–2020 <i>Number of Post Offices Subsidiaries by Subdistrict in Pakpak Bharat Regency, 2017–2020</i> .....	217
8.2.2	Jumlah Pelanggan Telepon di Kabupaten Pakpak Bharat <i>Number of Telephone Customer in Pakpak Bharat</i> .....	218
<b>9.</b>	<b>PERBANKAN, KOPERASI, DAN HARGA-HARGA/ BANKING, COOPERATIVE, AND PRICES</b>	
9.1	Jumlah Koperasi Aktif Menurut Kecamatan di Kabupaten Pakpak Bharat, 2017–2020 <i>Number of Active Cooperative by Subdistrict in Pakpak Bharat Regency, 2017–2020</i> .....	222
9.2	Jumlah Koperasi Menurut Jenis Koperasi dan Kecamatan di Kabupaten Pakpak Bharat, 2020 <i>Number of Cooperative by Kind of Cooperative and Subdistrict in Pakpak Bharat Regency, 2020</i> .....	223
9.3	Jumlah Kantor Bank Menurut Kelompok Bank di Kabupaten Pakpak Bharat, 2017–2020 <i>Number of Bank Offices by Bank Group in Pakpak Bharat Regency, 2017–2020</i> .....	224
<b>10.</b>	<b>PENGELUARAN PENDUDUK/POPULATION EXPENDITURE</b>	
10.1	Rata-rata Pengeluaran per Kapita Sebulan Menurut Kelompok Komoditas (rupiah) di Kabupaten Pakpak Bharat, 2019 dan 2020 <i>Monthly Average Expenditure per Capita by Commodity Group (rupiahs) in Pakpak Bharat Regency, 2019 and 2020</i> .....	228

10.2	Persentase Pengeluaran per Kapita Sebulan Menurut Kelompok Komoditas di Kabupaten Pakpak Bharat, 2019 dan 2020 <i>Percentage of Monthly Expenditure per Capita by Commodity Group in Pakpak Bharat Regency, 2019 and 2020.....</i>	229
<b>11.</b>	<b>PERDAGANGAN/TRADE</b>	
11.1	Jumlah Sarana Perdagangan Menurut Jenisnya di Kabupaten Pakpak Bharat, 2017–2020 <i>Number of Trading Facilities by Type of Facility in Pakpak Bharat Regency, 2017–2020.....</i>	234
11.2	Jumlah bangunan dan Pedagang Menurut Nama dan Jenis Bangunan Pasar di Kabupaten Pakpak Bharat, 2020 <i>Number of Building and Salesman by Name and Building Type of Market in Pakpak Bharat Regency, 2020.....</i>	235
<b>12.</b>	<b>SISTEM NERACA REGIONAL/SYSTEM OF REGIONAL ACCOUNTS</b>	
12.1.	Produk Domestik Regional Bruto Atas Dasar Harga Berlaku Menurut Lapangan Usaha di Kabupaten Pakpak Bharat (miliar rupiah), 2016–2020 <i>Gross Regional Domestic Product at Current Market Prices by Industry in Pakpak Bharat Regency (billion rupiahs), 2016–2020.....</i>	246
12.2	Produk Domestik Regional Bruto Atas Dasar Harga Konstan 2010 Menurut Lapangan Usaha di Kabupaten Pakpak Bharat (miliar rupiah), 2016–2020 <i>Gross Regional Domestic Product at 2010 Constant Market Prices by Industry in Pakpak Bharat Regency (billion rupiahs), 2016–2020.....</i>	248
12.3	Distribusi Persentase Produk Domestik Regional Bruto Atas Dasar Harga Berlaku Menurut Lapangan Usaha di Kabupaten Pakpak Bharat, 2016–2020 <i>Percentage Distribution of Gross Regional Domestic Product at Current Market Prices by Industry in Pakpak Bharat Regency, 2016–2020.....</i>	250

12.4	Laju Pertumbuhan Produk Domestik Regional Bruto Atas Dasar Harga Konstan 2010 Menurut Lapangan Usaha di Kabupaten Pakpak Bharat (persen), 2017–2020 <i>Growth Rate of Gross Regional Domestic Product at 2010 Constant Market Prices by Industry in Pakpak Bharat Regency (percent), 2017–2020</i> .....	252
<b>13.</b>	<b>PERBANDINGAN ANTAR KABUPATEN/ KOTA/ REGENCY/MUNICIPAL COMPARISON</b>	
13.1	Penduduk dan Laju Pertumbuhan Penduduk, Menurut Kabupaten/ Kota, 2010 dan 2020 <i>Population and Population Growth rate, by Regency/ Municipality, 2010 and 2020</i> .....	258
13.2	Laju Pertumbuhan Produk Domestik Regional Bruto Atas Dasar Harga Konstan 2010 Menurut Kabupaten/ Kota di Provinsi Sumatera Utara (persen), 2016–2020 <i>Rate of Growth of Gross Regional Domestic Products at Constant 2010 Prices by Regency/Municipality in Sumatera Utara Province (percent), 2016–2020</i> .....	260
13.3	Jumlah Penduduk Miskin Menurut Kabupaten/ Kota di Provinsi Sumatera Utara (ribu), 2016–2020 <i>Number of Poor Population by Regency/Municipality in Sumatera Utara Province (thousand), 2016-2020</i> .....	261
13.4	Indeks Pembangunan Manusia Menurut Kabupaten/ Kota di Provinsi Sumatera Utara, 2016–2020 <i>Human Development Index by Regency/Municipality in Sumatera Utara Province, 2016-2020</i> .....	262





## DAFTAR GAMBAR/LIST OF FIGURES

	Halaman Page	
2.1	Persentase Luas Wilayah menurut Kecamatan di Kabupaten Pakpak Bharat, 2020 <i>The Proportion Of Total Area by District In Pakpak Bharat Regency, 2020</i>	19
2.2	Proporsi Jumlah Pegawai Negeri Sipil Berdasarkan Jenis Kelamin di Kabupaten Pakpak Bharat, 2020 <i>The Proportion Of Total Civil Servant by Sex In Pakpak Bharat Regency, 2020</i> .....	20

<https://pakpakbharatkab.bps.go.id>



## PENJELASAN UMUM/EXPLANATORY NOTES

Tanda-tanda, satuan-satuan, dan lain-lainnya yang digunakan dalam publikasi ini adalah sebagai berikut:

*Symbols, measurement units, and acronyms which are used in this publication, are as follows:*

### 1. TANDA-TANDA/SYMBOLS

Data tidak tersedia/Data not available .....	: ...
Tidak ada atau nol /Null or zero .....	: -
Data dapat diabaikan/Data negligible .....	: 0
Tanda decimal/Decimal point .....	: ,
Data tidak dapat ditampilkan/Not applicable .....	: NA
Angka estimasi/Estimated figures .....	: e
Angka diperbaiki/Revised figures .....	: r
Angka sementara/Preliminary figures .....	: x
Angka sangat sementara/Very preliminary figures .....	: xx
Angka sangat sangat sementara/Very very preliminary figures .....	: xxx

### 2. SATUAN/UNITS

barel/barrel .....	: 158,99 liter/litres = 1/6,2898 m <sup>3</sup>
hektar (ha)/hectare (ha) .....	: 10 000 m <sup>2</sup>
kilometer (km)/kilometres (km) .....	: 1 000 meter/meters (m)
knot/knot .....	: 1,8523 km/jam (km/hour)
kuintal/quintal .....	: 100 kg
KWh .....	: 1 000 Watt hour
MWh .....	: 1 000 KWh
liter (untuk beras)/litre (for rice) .....	: 0,80 kg
MMSCF .....	: 1/35,3 m <sup>3</sup>
metrik ton (m.ton)/metric ton (m. ton) .....	: 0,98421 long ton = 1 000 kg
ons/ounce .....	: 28,31 gram/grams
ton .....	: 1 000 kg

Satuan lain: buah, dus, butir, helai/lembar, kaleng, batang, pulsa, ton kilometer (ton-km), jam, menit, persen (%).

*Other units: unit, pack, pieces, sheet, tin, pulse, ton-kilometres(ton-km), hour, minute, percent (%).*

Perbedaan angka di belakang koma disebabkan oleh pembulatan angka.  
*The difference in decimal numbers is caused by rounding.*



## DAFTAR SINGKATAN/ LIST OF ABBREVIATIONS

SI	: Stasiun Iklim
SIMPK	: Stasiun Meteorologi Pertanian Khusus
t.t	: Tempat tidur
BCG	: Bacillus Calmette Guerin
DPT	: Difteri, Pertusis, Tetanus
TT	: Tetanus Toxoid
IOT	: Industri Obat Tradisional/ <i>Traditional Medicine Industry</i>
IKOT	: Industri Kecil Obat Tradisional/ <i>Traditional Medicine Small</i>
Alkes	: Alat kesehatan/ <i>Health Kits</i>
PKRT	: Perbekalan Kesehatan Rumah tangga/ <i>Household Health Logistics</i>
Kompl	: Komplemen/ <i>Complement</i>
IRTP	: Industri Pangan Produksi Rumah Tangga/ <i>Foods Home Industry</i>
PBF	: Pedagang Besar Farmasi/ <i>Pharmacy Whole-seller</i>
GFK	: Gudang Farmasi Kab/Kota/Regency/ <i>Municipality Pharmacy Warehouse</i>
RB	: Rumah Bersalin/ <i>Delivery House</i>
Pustu	: Puskesmas pembantu/ <i>Auxiliary Public Health Center</i>
BP	: Balai Pengobatan/ <i>Polyclinic</i>
TPS	: Tempat Pembuangan Sementara / <i>landfill</i>
Jamkesmas	: Jaminan kesehatan masyarakat miskin/ <i>Poor public health insurance</i>
PJKMU	: Program Jaminan Kesehatan Masyarakat Umum
SIUP	: Surat Ijin Usaha Perdagangan/ <i>Trading Permission Letter</i>
TDP	: Tanda Daftar Perusahaan/ <i>Company Registration Identity</i>
API	: Angka Pengenal Importir/ <i>Importer's Identity Number</i>



## Statistik Kunci, 2018–2020 Key Statistics, 2018–2020

Rincian/Description	Satuan/Unit	2018	2019	2020
(1)	(2)	(3)	(4)	(5)
<b>SOSIAL/SOCIAL</b>				
Penduduk <sup>1</sup> /Population <sup>1</sup>	ribu/thousand	48 119	48 935	52,351
Angka Harapan Hidup <sup>1-e</sup> /Life Expectancy Rate <sup>1</sup>	tahun/years	65,27	63,02	65,74
Tingkat Partisipasi Angkatan Kerja -TPAK <sup>2,3</sup> Labour Force Participation Rate-LFPR <sup>2,3</sup>	%	92,80	87,97	88,95
Tingkat Pengangguran Terbuka-TPT <sup>2</sup> Unemployment Rate-UR <sup>2</sup>	%	0,43	0,19	1,93
Penduduk Miskin <sup>5</sup> /Poor People <sup>4</sup>	ribu/thousand	4,66	4,52	4,59
Persentase Penduduk Miskin <sup>4</sup> Percentage of Poor People <sup>4</sup>	%	9,74	9,27	9,28
Indeks Pembangunan Manusia-IPM <sup>5</sup> Human Development Index <sup>5</sup>	—	66,63	67,47	67,59
<b>EKONOMI/ECONOMIC</b>				
Produk Domestik Regional Bruto (PDRB) Harga Berlaku <sup>6</sup> Gross Regional Domestic Bruto (GRDP) at Current Price <sup>6</sup>	miliar rupiah billion rupiahs	1 086,9 <sup>x</sup>	1 178,2 <sup>xx</sup>	1 211,3 <sup>xx</sup>
Laju Pertumbuhan Ekonomi/Economic Growth <sup>7</sup>	%	5,85 <sup>x</sup>	5,87 <sup>xx</sup>	-0,18 <sup>xx</sup>
PDRB Per Kapita Harga Berlaku <sup>6,8</sup> Per Capita of GRDP at Current Price <sup>6,8</sup>	juta rupiah million rupiahs	22,59 <sup>x</sup>	24,08 <sup>xx</sup>	23,14 <sup>xx</sup>

- Catatan/Notes: <sup>1</sup> 2018–2019 Hasil proyeksi penduduk Indonesia 2010–2035 (pertengahan tahun/Juni)/The result of Indonesia population projection 2010–2035 (mid year/June), untuk tahun 2020 menggunakan data SP2020
- <sup>2</sup> Kondisi Agustus/Condition at August
- <sup>3</sup> Menggunakan penimbang hasil proyeksi penduduk tahun 2010–2035/Weighted by the 2010–2035 population projection
- <sup>4</sup> Kondisi Maret/Condition at March
- <sup>5</sup> Sejak tahun 2010, IPM dihitung dengan metode baru. Komponen IPM metode baru adalah angka harapan hidup saat lahir, harapan lama sekolah, rata-rata lama sekolah, dan pengeluaran per kapita/Since 2010, HDI was calculated using new method. New HDI component are life expectancy at birth, expected years of schooling, means years of schooling, and expenditure per capita
- <sup>6</sup> Mulai tahun 2010 mengadopsi System of National Account 2008 (SNA 2008)/Since 2010 is in line with System of National Account 2008 (SNA 2008)
- <sup>7</sup> Menggunakan tahun dasar 2010 (2010=100)/Using 2010 base year (2010=100)
- <sup>8</sup> Menggunakan proyeksi penduduk berdasarkan hasil SP2010/Using population projection based on SP2010





## GEOGRAFI DAN IKLIM GEOGRAPHY AND CLIMATE

Jumlah Kecamatan Dan Desa di Kabupaten Pakpak Bharat  
Number Of Districts and Villages in Pakpak Bharat Regency

2020

Kecamatan  
Districts

8



Desa  
Villages

52





**PENJELASAN TEKNIS****TECHNICAL NOTES**

1. Secara astronomis, Indonesia terletak antara 60 08' Lintang Utara dan 110 15' Lintang Selatan dan antara 940 45'–1410 05' Bujur Timur dan dilalui oleh garis ekuator atau garis khatulistiwa yang terletak pada garis lintang 00.
  2. Berdasarkan posisi geografisnya, negara Indonesia memiliki batas-batas: Utara - Negara Malaysia, Singapura, Filipina, dan Laut Cina Selatan; Selatan - Negara Australia dan Samudera Hindia; Barat - Samudera Hindia; Timur - Negara Papua Nugini, Timor Leste, dan Samudera Pasifik.
  3. Badan Pusat Statistik (BPS) telah melakukan pendataan Potensi Desa (Podes) sejak tahun 1980. Sejak saat itu, Podes dilaksanakan secara rutin sebanyak 3 kali dalam kurun waktu sepuluh tahun untuk mendukung kegiatan Sensus Penduduk, Sensus Pertanian, ataupun Sensus Ekonomi. Dengan demikian, fakta penting terkait ketersediaan infrastruktur dan potensi yang dimiliki oleh setiap wilayah dapat dipantau perkembangannya secara berkala dan terus menerus.
1. *Astronomically, Indonesia is located between 60 08' North latitude and 110 15' South latitude, and between 940 45' and 1410 05' East longitude and lies on equator line located at 00 latitude line.*
  2. *In terms of geographic position, Indonesia has boundaries as follows: North - Malaysia, Singapore, Philippines, and South China Sea; South - Australia and Indian Ocean; West - Indian Ocean; East - Papua New Gunea, Timor Leste, and Pasific Ocean.*
  3. *BPS-Statistics Indonesia has already recorded village potential (Podes) since 1980. Since then, Podes regularly implemented 3 (three) times within ten years to support the activities of the Population Census, Agriculture Census, or Economic Census. Thus, important facts related to the availability of infrastructure and the potential possessed by each region can be monitored regularly and continually.*

**ULASAN****DESCRIPTION****1.1 Keadaan Geografi**

Secara geografis, Kabupaten Pakpak Bharat terletak pada garis 2015'00" 3032'00" Lintang Utara dan 96000'00" 98031'00" Bujur Timur. Sebelah Utara berbatasan dengan Kabupaten Dairi, sebelah Timur dengan Kabupaten Samosir, sebelah Selatan dengan Kabupaten Tapanuli Tengah dan Kabupaten Humbang Hasundutan, dan sebelah Barat dengan Kabupaten Aceh Singkil dan Kota Subulussalam.

Luas keseluruhan Kabupaten Pakpak Bharat adalah 1.218,30 km<sup>2</sup>, yang terdiri dari 8 kecamatan yakni Kecamatan Salak, Kecamatan Kerajaan, Kecamatan Sitellu Tali Urang Jehe, Kecamatan Tinada, Kecamatan Siempat Rube, Kecamatan Sitellu Tali Urang Julu, Kecamatan Pergetteng Getteng Sengkut dan Kecamatan Pagindar.

**1.2 Keadaan Iklim**

Karena terletak dekat garis khatulistiwa, kabupaten Pakpak Bharat tergolong ke daerah beriklim tropis. Ketinggian antara 700 – 1500 M diatas permukaan laut dengan kondisi geografis berbukit – bukit.

**1.1 Geography Conditions**

*Geographically, Pakpak Bharat Regency is lying on the line 2015'00" 3032'00" North Latitude and 96000'00" 98031'00" East Longitude. North side adjacent with Dairi Regency, East side Samosir Regency, South side Tapanuli Tengah Regency and Humbang Hasundutan Regency, and West side Aceh Singkil Regency and Subulussalam City.*

*Total area of Pakpak Bharat Regency is 1.218,30 km<sup>2</sup>, which consists of eight districts namely Salak District, Kerajaan District, Sitellu Tali Urang Jehe District, Tinada District, Siempat Rube District, Sitellu Tali Urang Julu District, Pergetteng-Getteng Sengkut District, and Pagindar District.*

**1.2 Climate Condition**

*Pakpak Bharat Regency is located in equator, so it belongs to the tropics. Altitude between 700-1500 M above sea level with mountainous geographical conditions-hill.*

## 1.1 KEADAAN GEOGRAFI GEOGRAPHY CONDITION

**Tabel** 1.1.1 **Luas Daerah Menurut Kecamatan di Kabupaten Pakpak Bharat, 2020**  
**Table** 1.1.1 **Total Area by Subdistrict in Pakpak Bharat Regency, 2020**

Kecamatan <i>Subdistrict</i>	Ibukota Kecamatan <i>Capital of Subdistrict</i>	Luas <i>Total Area</i> (km <sup>2</sup> /sq.km)
(1)	(2)	(3)
Salak	Salak	245,57
Sitellu Tali Urang Jehe	Sibande	473,62
Pagindar	Pagindar	75,45
Sitellu Tali Urang Julu	Ulu Merah	53,02
Pergetteng-getteng Sengkut	Kecupak	66,64
Kerajaan	Sukarame	147,61
Tinada	Tinada	74,03
Siempat Rube	Jambu Rea	82,36
<b>Kabupaten Pakpak Bharat</b>	<b>Salak</b>	<b>1 218,30</b>

Lanjutan Tabel/*Continued Table 1.1.1*

<b>Kecamatan Subdistrict</b>	<b>Persentase terhadap Luas Kabupaten Percentage to Regency Area</b>
<b>(1)</b>	<b>(4)</b>
Salak	20,16
Sitellu Tali Urang Jehe	38,87
Pagindar	6,19
Sitellu Tali Urang Julu	4,35
Pergetteng-getteng Sengkut	5,47
Kerajaan	12,12
Tinada	6,08
Siempat Rube	6,76
<b>Kabupaten Pakpak Bharat</b>	<b>100,00</b>

Sumber/Source: Bagian Tata Pemerintahan Sekretariat Daerah Kabupaten Pakpak Bharat/ *Governance Section of Regional Secretariat of Pakpak Bharat Regency*

**Tabel**  
**Table** 1.1.2**Tinggi Wilayah dan Jarak ke Ibukota Kabupaten Menurut Kecamatan di Kabupaten Pakpak Bharat, 2020**  
**Altitude and Distance to the Capital of Regency by Subdistrict in Pakpak Bharat Regency, 2020**

<b>Kecamatan Subdistrict</b>	<b>Tinggi Wilayah (mdpl) Altitude (m a.s.l)</b>	<b>Jarak ke Ibukota Kabupaten Distance to the Capital of Regency</b>
(1)	(2)	(3)
Salak	922	-
Sitellu Tali Urang Jehe	490	29
Pagindar	250	112
Sitellu Tali Urang Julu	1 032	10
Pergetteng-getteng Sengkut	928	4
Kerajaan	831	18
Tinada	777	8
Siempat Rube	962	5

Sumber/Source: BPS Kabupaten Pakpak Bharat/ BPS-Statistics of pakpak Bharat Regency

**Tabel 1.1.3** Banyaknya Sertifikat yang Diterbitkan Dirinci Menurut Jenis Hak dan Kecamatan di Kabupaten Pakpak Bharat, 2020  
*Number of Land Certificate Issued by Type of Rights And District in Pakpak Bharat Regency, 2020*

Kecamatan <i>District</i>	Hak Milik <i>Possession Rights</i>	Hak Guna Bangunan <i>Building Purpose Rights</i>	Hak Pakai <i>Use Rights</i>	Hak Guna Usaha <i>Business Purpose Rights</i>
(1)	(2)	(3)	(4)	(5)
Salak	2 075	0	44	0
Sitellu Tali Urang Jehe	1 162	55	21	0
Pagindar	745	0	3	0
Sitellu Tali Urang Julu	671	0	17	0
Pergetteng-getteng Sengkut	854	1	12	0
Kerajaan	1 984	40	27	0
Tinada	717	14	18	0
Siempat Rube	940	45	21	0
<b>Jumlah/Total</b>	<b>9 148</b>	<b>155</b>	<b>163</b>	<b>1</b>

Sumber/Source: Badan Pertanahan Nasional Kabupaten Pakpak Bharat/ National Land Agency of Pakpak Bharat Regency



**Tabel**  
**Table** 1.1.4

**Jarak Antara Ibukota Kecamatan di Kabupaten Pakpak Bharat (Km), 2020**  
**The Distance From City in Pakpak Bharat Regency (Km), 2020**

Kota	Salak	Sukarame	Sibande	Ulumerah	Kecupak	Pagindar	Tinada	Jambu Rea
Salak		18	29	10	4	112	8	5
Sukarame	18		11	28	22	94	10	13
Sibande	29	11		39	33	83	21	24
Ulumerah	10	28	39		33	83	21	24
Kecupak	4	22	33	14		116	12	9
Pagindar	112	94	83	122	116		104	107
Tinada	8	10	21	18	12	104		3
Jambu Rea	5	13	24	15	9	107	3	

Sumber/Source: Bagian Tata Pemerintahan Sekretariat Daerah Kabupaten Pakpak Bharat/ Governance Section of Regional Secretariat of Pakpak Bharat Regency

**Tabel 1.1.5** **Tinggi Wilayah di atas Permukaan Laut (DPL) Menurut Kecamatan di Kabupaten Pakpak Bharat, 2020**  
**Height Above Mean Sea Level (AMSL) by Subdistrict in Pakpak Bharat Regency, 2020**

Kecamatan District	Ibukota Kecamatan Capital of Subdistrict	Tinggi/ Heigh (Meter)
(1)	(2)	(3)
Salak	Salak	922
Sitellu Tali Urang Jehe	Sibande	490
Pagindar	Pagindar	112
Sitellu Tali Urang Julu	Ulu merah	1.032
Pergetteng-getteng Sengkut	Kecupak	928
Kerajaan	Sukarame	831
Tinada	Tinada	777
Siempat Rube	Jambu Rea	962

Sumber/Source: Bagian Tata Pemerintahan Sekretariat Daerah Kabupaten Pakpak Bharat/ Governance Section of Regional Secretariat of Pakpak Bharat Regency

**Tabel**  
**Table** 1.1.6

**Tinggi Wilayah di atas Permukaan Laut (DPL) Menurut Kecamatan di Kabupaten Pakpak Bharat, 2020**  
*Height Above Mean Sea Level (AMSL) by Subdistrict in Pakpak Bharat Regency, 2020*

<b>Kecamatan</b> <i>District</i>	<b>Desa</b> <i>Village</i>
(1)	(2)
Salak	Salak I Salak II Boangmanalu Sibongkaras Kuta Tinggi Penanggalan Binanga Boang
Sitellu Tali Urang Jehe	Tanjung Meriah Tanjung Mulia Malum Perjaga Bandar Baru Kaban Tengah Perolihen Simbruna Maholida Mbinalun
Pagindar	Lae Mbettar Napatalun Perlambuken Pagindar Sibagindar
Sitellu Tali Urang Julu	Cikaok Lae Langge Namuseng Pardomuan Silima Kuta Ulumerah
Pergetteng-getteng Sengkut	Aornakan I Aornakan II Kecupak I Kecupak II Simerpara

Kecamatan District	Desa Village
(1)	(2)
Kerajaan	Kuta Dame Kuta Meriah Kuta Saga Majanggung I Majanggung II Pardomuan Perpulauan Perduhapan Sukaramai Surung Mersada
Tinada	Buluh Tellang Kuta Babo Mahala Prongil Silima Kuta Tinada
Siempat Rube	Mungkur Kuta Jungak Siempat rube I Siempat rube II Siempat Rube IV Traju

Sumber/Source: Bagian Tata Pemerintahan Sekretariat Daerah Kabupaten Pakpak Barat /Governance Section of Regional Secretariat of Pakpak Barat Regency

## 1.2 KEADAAN IKLIM CLIMATE CONDITION

**Tabel** 1.2.1 **Banyaknya Hari Hujan dan Curah hujan di Kabupaten Pakpak Bharat, 2020**  
**Table** 1.2.1 **Number of Rainy Days and Precipitation in Pakpak Bharat Regency, 2020**

Bulan Month	Jumlah Curah Hujan Number of Precipitation (mm)	Jumlah Hari Hujan (hari) Number of Rainy Days (day)
(1)	(2)	(3)
Januari/January	114	11
Februari/February	171	10
Maret/March	275	17
April/April	570	24
Mei/May	342	16
Juni/June	202	19
Juli/July	447	19
Agustus/August	149	20
September/September	458	27
Oktober/October	289	23
November/November	434	23
Desember/December	437	24

Sumber/Source : Dinas Pertanian dan ketahanan Pangan Kabupaten Pakpak Bharat/ Agriculture and Farm Office of Pakpak Bharat Re402gency



**PEMERINTAHAN**  
GOVERNMENT

**2**

**Jumlah PNS**

DI KABUPATEN PAKPAK BHARAT 2020

**2.228 Orang**







**PENJELASAN TEKNIS****TECHNICAL NOTES**

1. Anggota Dewan Perwakilan Rakyat Daerah (DPRD) dipilih melalui pemilihan umum (pemilu) dan dilantik dalam masa jabatan lima tahun.
  2. Pegawai negeri adalah pegawai yang telah memenuhi syarat yang ditentukan, diangkat oleh pejabat yang berwenang dan disertai tugas dalam suatu jabatan negeri, atau disertai tugas negara lainnya, dan digaji berdasarkan peraturan perundang-undangan yang berlaku
1. *Regional House of Representatives (DPRD) members are elected through a general election and appointed for a five-years membership.*
  2. *A civil servant shall be an employee who has fulfilled a prescribed requirement, appointed by an authorized official and assigned a duty in a public office, or in other state duties, and remunerated under applicable laws and regulations.*

**ULASAN****DESCRIPTION****2.1 Wilayah Administratif**

Salak merupakan ibukota Kabupaten Pakpak Bharat, kabupaten ini terdiri dari 8 Kecamatan dan 52 wilayah administratif yang seluruhnya merupakan desa dan terdiri dari 211 dusun. Pakpak Bharat memiliki 50 desa swadaya dan 2 desa swakarya.

**2.2 Dewan Perwakilan Rakyat Daerah**

Berdasarkan hasil pemilu legislatif pada Tahun 2019, Pakpak Bharat memiliki 20 anggota DPRD.

**2.3 Sumber Daya Manusia**

Jumlah Pegawai Negeri Sipil dan Calon Pegawai Negeri Sipil di Kabupaten Pakpak Bharat adalah 2.228 orang.

**2.3 Keuangan Pemerintah**

Pada tahun 2020, jumlah realisasi Pendapatan Daerah Otonom Kabupaten Pakpak Bharat sebesar Rp. 488.675.505.076,48. Jumlah realisasi belanja Kabupaten Pakpak Bharat tahun 2020 sebesar Rp. 410.471.207.103.

**2.1 Administrative Area**

*Salak is the capital of Pakpak Bharat Regency, this regency consists of eight Districts and 52 self developing villages and consists of 211 vilages. Status of all villages in Pakpak Bharat Regency is 50 villages self-help and 2 villages self-developing.*

**2.2 Regional House of Representative**

*Based on the results of the legislative elections in 2019, Pakpak Bharat has 20 legislators.*

**2.3 Human Resources**

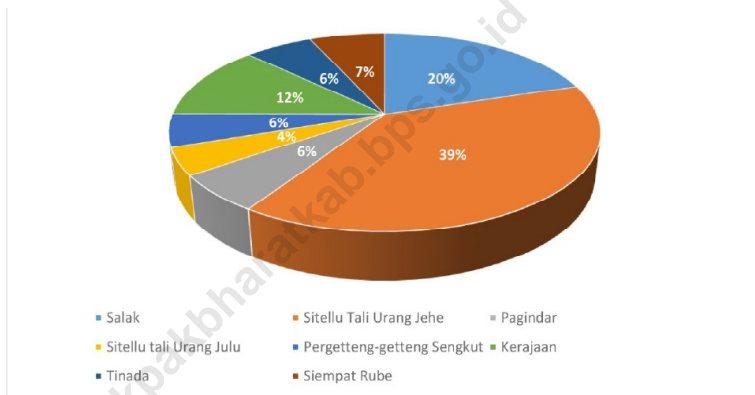
*The number of Civil Servant and Civil Servant Candidates is 2.228.*

**2.3 Government Finance**

*In 2018, total of Actual Revenues of Pakpak Bharat Regency is Rp. 488.675.505.076,48. The realization of Regional Expenditure of Pakpak Bharat regency Rp. 410.471.207.103.*

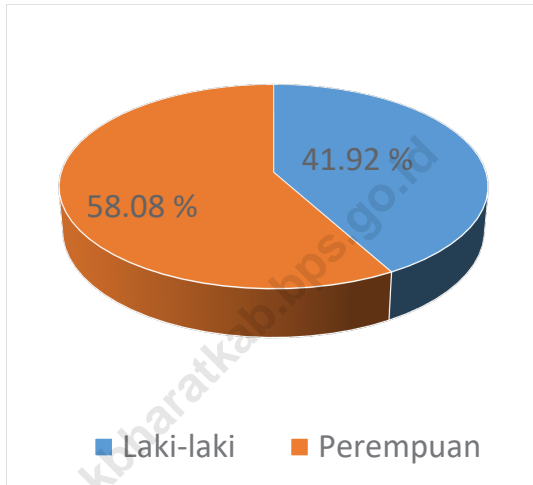
**Gambar** 2.1  
**Figures**

**Persentase Luas Wilayah menurut Kecamatan di Kabupaten Pakpak Bharat, 2020**  
*The Proportion Of Total Area by District In Pakpak Bharat Regency, 2020*



Sumber/Source : Badan Kepegawaian Daerah dan Diklat Kabupaten Pakpak Bharat/ *Regional Employment and Training Agency of Pakpak Bharat Regency*

**Gambar** 2.2 **Proporsi Jumlah Pegawai Negeri Sipil Berdasarkan Jenis Kelamin di Kabupaten Pakpak Bharat, 2020**  
**Figures** *The Proportion Of Total Civil Servant by Sex In Pakpak Bharat Regency, 2020*



Sumber/Source : Badan Kepegawaian Daerah dan Diklat Kabupaten Pakpak Bharat/ *Regional Employment and Training Agency of Pakpak Bharat Regency*

## 2.1 WILAYAH ADMINISTRATIF ADMINISTRATIVE AREA

**Tabel** 2.1.1 **Jumlah Desa Menurut Kecamatan di Kabupaten Pakpak Bharat, 2016–2020**  
**Table** 2.1.1 **Number of Villages by Subdistrict in Pakpak Bharat Regency, 2016–2020**

Kecamatan Subdistrict	2016	2017	2018	2019	2020
(1)	(2)	(3)	(4)	(5)	(6)
Salak	6	6	6	6	6
Sitellu Tali Urang Jehe	10	10	10	10	10
Pagindar	4	4	4	4	4
Sitellu Tali Urang Julu	5	5	5	5	5
Pergetteng-getteng Sengkut	5	5	5	5	5
Kerajaan	10	10	10	10	10
Tinada	6	6	6	6	6
Siempat Rube	6	6	6	6	6
<b>Kabupaten Pakpak Bharat</b>	<b>52</b>	<b>52</b>	<b>52</b>	<b>52</b>	<b>52</b>

Sumber/Source: Bagian Tata Pemerintahan Sekretariat Daerah Kabupaten Pakpak Bharat/ *Governance Section of Regional Secretariat of Pakpak Bharat Regency.*

## 2.2 DEWAN PERWAKILAN RAKYAT DAERAH REGIONAL HOUSE OF REPRESENTATIVE

**Tabel 2.2.1** Jumlah Anggota Dewan Perwakilan Rakyat Daerah Menurut Partai Politik dan Jenis Kelamin di Kabupaten Pakpak Bharat, 2019  
*Number of Regional House of Representatives's Members by Political Parties and Sex in Pakpak Bharat Regency 2019*

Partai Politik <i>Political Parties</i>	Laki-laki <i>Male</i>	Perempuan <i>Female</i>	Jumlah <i>Total</i>
(1)	(2)	(3)	(4)
Demokrat	4	1	5
Golkar	3	-	3
Gerindra	2	1	3
PDIP	2	-	2
PAN	2	-	2
PKB	2	-	2
PKS	1	-	1
PPP	1	-	1
NASDEM	1	-	1
<b>Kabupaten Pakpak Bharat</b>	<b>18</b>	<b>2</b>	<b>20</b>

Sumber/Source: Sekretariat DPRD Kabupaten Pakpak Bharat/ *Secretariat of Regional House of Representative of Pakpak Bharat Regency*

## 2.3 SUMBER DAYA MANUSIA HUMAN RESOURCES

**Tabel** 2.3.1 **Jumlah Pegawai Negeri Sipil Menurut Jabatan dan Jenis Kelamin di Kabupaten Pakpak Bharat, Desember 2019 dan Desember 2020**  
*Number of Civil Servants by Occupation and Sex in Pakpak Bharat Regency, December 2019 dan December 2020*

Jabatan Occupation	2019		Jumlah Total
	Laki-laki Male	Perempuan Female	
(1)	(2)	(3)	(4)
<b>Struktural/Structural</b>	22	78	300
Eselon IV/4th Echelon	150	60	210
Eselon III/3rd Echelon	54	17	71
Eselon II/2nd Echelon	18	1	19
<b>Jumlah/Total</b>	<b>222</b>	<b>78</b>	<b>300</b>

Lanjutan Tabel/*Continued Table 2.3.1*

Jabatan <i>Occupation</i>	Laki-laki <i>Male</i>	2020	
		Perempuan <i>Female</i>	Jumlah <i>Total</i>
(1)	(5)	(6)	(7)
<b>Struktural/Structural</b>	209	77	286
Eselon IV/4th Echelon	144	59	203
Eselon III/3rd Echelon	43	17	60
Eselon II/2nd Echelon	22	1	23
<b>Jumlah/Total</b>	<b>209</b>	<b>77</b>	<b>286</b>

Sumber/*Source*: Badan Kepegawaian Daerah dan Diklat Kabupaten Pakpak Bharat/ *Regional Employment and Training Agency of Pakpak Bharat Regency*



**Tabel**  
**Table** 2.3.2

**Jumlah Pegawai Negeri Sipil Menurut Tingkat Pendidikan dan Jenis Kelamin di Kabupaten Pakpak Bharat, Desember 2019 dan Desember 2020**  
**Number of Civil Servants by Educational Level and Sex in Pakpak Bharat Regency, December 2019 and December 2020**

Tingkat Pendidikan <i>Educational Level</i>	2019		
	Laki-laki <i>Male</i>	Perempuan <i>Female</i>	Jumlah <i>Total</i>
(1)	(2)	(3)	(4)
Sampai dengan SD <i>Up to Primary School</i>	5	1	6
SMP/Sederajat <i>General Vocational Junior High School</i>	14	-	14
SMA/Sederajat <i>General/Vocational Senior High School</i>	231	288	519
Diploma	168	444	612
Tingkat Sarjana/Doktor/ <i>Ph.D</i> <i>University Graduates</i>	537	590	1 127
<b>Jumlah/Total</b>	<b>955</b>	<b>1 323</b>	<b>2 278</b>

Lanjutan Tabel/*Continued Table 2.3.2*

Tingkat Pendidikan <i>Educational Level</i>	2020		
	Laki-laki <i>Male</i>	Perempuan <i>Female</i>	Jumlah <i>Total</i>
(1)	(2)	(3)	(4)
Sampai dengan SD <i>Up to Primary School</i>	5	1	6
SMP/Sederajat <i>General Vocational Junior High School</i>	12	0	12
SMA/Sederajat <i>General/Vocational Senior High School</i>	222	278	601
Diploma	164	437	601
Tingkat Sarjana/Doktor/ <i>Ph.D</i> <i>University Graduates</i>	524	585	1 109
<b>Jumlah/Total</b>	<b>927</b>	<b>1 301</b>	<b>2 228</b>

Sumber/Source: Badan Kepegawaian Daerah dan Diklat Kabupaten Pakpak Bharat/ *Regional Employment and Training Agency of Pakpak Bharat Regency*

**Tabel**  
**Table** 2.3.3

**Jumlah Pegawai Negeri Sipil Menurut Tingkat  
Kepangkatan dan Jenis Kelamin di Kabupaten Pakpak  
Bharat, Desember 2019 dan Desember 2020**  
*Number of Civil Servants by Hierarchy and Sex in Pakpak  
Bharat Regency, December 2019 and December 2020*

Pangkat/Golongan/Ruang Hierarchy	2019		
	Laki-laki Male	Perempuan Female	Jumlah Total
(1)	(2)	(3)	(4)
1. I/A (Juru Muda)	2	-	2
2. I/B (Juru Muda Tingkat I)	1	1	2
3. I/C (Juru)	2	-	2
4. I/D (Juru Tingkat I)	2	-	2
<b>Golongan I/Range I</b>			
5. II/A (Pengatur Muda)	11	11	22
6. II/B (Pengatur Muda Tingkat I)	55	21	76
7. II/C (Pengatur)	110	193	303
8. II/D (Pengatur Tingkat I)	62	122	184
<b>Golongan II/Range II</b>			
9. III/A (Penata Muda)	179	351	530
10. III/B (Penata Muda Tingkat I)	159	251	410
11. III/C (Penata)	192	180	372
12. III/D (Penata Tingkat I)	103	96	199
<b>Golongan III/Range III</b>			
13. IV/A (Pembina)	46	89	135
14. IV/B (Pembina Tingkat I)	24	9	33
15. IV/C (Pembina Utama Muda)	6	-	6
16. IV/D (Pembina Utama Madya)	-	-	-
17. IV/E (Pembina Utama)	-	-	-
<b>Golongan IV/Range IV</b>			
<b>Jumlah/Total</b>	<b>954</b>	<b>1 324</b>	<b>2 278</b>

Lanjutan Tabel/Continued Table 2.3.3

Pangkat/Golongan/Ruang Hierarchy	2020		
	Laki-laki Male	Perempuan Female	Jumlah Total
(1)	(5)	(6)	(7)
1. I/A (Juru Muda)	2	-	2
2. I/B (Juru Muda Tingkat I)	1	1	2
3. I/C (Juru)	2	-	2
4. I/D (Juru Tingkat I)	2	-	2
<b>Golongan I/Range I</b>			
5. II/A (Pengatur Muda)	8	10	18
6. II/B (Pengatur Muda Tingkat I)	47	17	64
7. II/C (Pengatur)	106	176	282
8. II/D (Pengatur Tingkat I)	61	107	168
<b>Golongan II/Range II</b>			
9. III/A (Penata Muda)	163	305	468
10. III/B (Penata Muda Tingkat I)	150	275	425
11. III/C (Penata)	201	191	392
12. III/D (Penata Tingkat I)	110	125	235
<b>Golongan III/Range III</b>			
13. IV/A (Pembina)	45	85	130
14. IV/B (Pembina Tingkat I)	21	9	30
15. IV/C (Pembina Utama Muda)	8	-	8
16. IV/D (Pembina Utama Madya)	-	-	-
17. IV/E (Pembina Utama)	-	-	-
<b>Golongan IV/Range IV</b>			
<b>Jumlah/Total</b>	<b>927</b>	<b>1 301</b>	<b>2 228</b>

Sumber/Source: Badan Kepegawaian Daerah dan Diklat Kabupaten Pakpak Bharat/ Regional Employment and Training Agency of Pakpak Bharat Regency

**Tabel 2.3.4** Jumlah Pegawai Negeri Sipil Daerah (Otonom) Berdasarkan Unit kerja dan Jenis Kelamin di Kabupaten Pakpak Bharat, 2020  
*Number of Civil Servants by Institution/ Office and Sex in Pakpak Bharat*

Unit Kerja <i>The Working Unit</i>	Jenis Kelamin		
	Laki-laki <i>(Male)</i>	Perempuan <i>(Female)</i>	Jumlah <i>(Total)</i>
(1)	(2)	(3)	(4)
Sekretariat Daerah	64	43	107
Sekretariat DPRD	12	11	13
Badan Perencanaan Pembangunan Daerah	15	15	30
Dinas Pemberdayaan Perempuan, Perlindungan Anak dan Pemerintah Desa	19	11	30
Dinas Perumahan Rakyat dan Kawasan Permukiman	25	4	26
Badan Penanggulangan Bencana Daerah	17	9	26
Inspektorat	14	11	25
Dinas Komunikasi dan Informatika	25	7	32
Dinas Pendidikan	288	633	921
Dinas Kesehatan	52	265	317
Dinas Pariwisata	13	7	20
Dinas Pekerjaan Umum dan Penata Ruang	46	12	58
Badan Pengelola Keuangan dan Aset Daerah	22	20	42
Dinas sosial	13	12	25

Lanjutan Tabel/*Continued Table 2.3.4*

Unit Kerja <i>The Working Unit</i>	Jenis Kelamin		
	Laki-laki <i>(Male)</i>	Perempuan <i>(Female)</i>	Jumlah <i>(Total)</i>
(1)	(2)	(3)	(4)
Dinas Koperasi Usaha Mikro Kecil dan Menengah	18	9	27
Dinas Pertanian dan Ketahanan Pangan	59	31	90
Dinas Kependudukan dan Pencatatan Sipil	15	11	26
Badan Kepegawaian dan Diklat	14	15	29
Satuan Polisi Pamong Praja	27	3	30
Dinas Penanaman Modal dan Pelayanan Terpadu Satu Pintu	15	13	28
Rumah Sakit Umum Daerah	22	88	110
UPT. Jaringan Air Bersih	2	0	2
UPT. Sanggar Kegiatan Belajar	3	2	5
Kecamatan	127	69	196
<b>Jumlah/Total</b>	<b>927</b>	<b>1 301</b>	<b>2 228</b>

Sumber/Source: Badan Kepegawaian Daerah dan Diklat Kabupaten Pakpak Bharat/ *Regional Employment and Training of Pakpak Bharat Regency*

**Tabel**  
**Table** 2.3.5

**Jumlah Pegawai Negeri Sipil Daerah (Otonom)  
Berdasarkan Unit kerja dan Golongan Ruang di  
Kabupaten Pakpak Bharat, 2020  
Number of Civil Servants by The Working Unit and Rank in  
Pakpak Bharat Regency, 2020**

Unit Kerja <i>The Working Unit</i>	Golongan/ Rank				Jumlah (Total)
	I	II	III	IV	
(1)	(2)	(3)	(4)	(5)	(6)
Sekretariat Daerah	1	32	65	9	107
Sekretariat DPRD		5	17	1	23
Badan Perencanaan Pembangunan Daerah		4	25	1	30
Dinas Pemberdayaan Perempuan, Perlindungan Anak dan Pemerintah desa		6	20	4	30
Dinas Perumahan rakyat dan Kawasan Permukiman		7	20	2	29
Badan Penanggulangan Bencana Daerah		6	18	2	26
Inspektorat		4	20	1	25
Dinas Komunikasi dan Informatika		8	22	2	32
Dinas Pendidikan		95	719	107	921
Dinas Kesehatan		147	167	3	317
Dinas Pariwisata		8	9	3	20
Dinas Pekerjaan Umum dan Penata Ruang	1	24	29	4	58
Badan Pengelola Keuangan dan Aset Daerah		5	35	2	42
Dinas sosial		6	16	3	25

Lanjutan Tabel/*Continued Table 2.3.5*

Unit Kerja <i>The Working Unit</i>	Golongan/ Rank				Jumlah (Total)
	I	II	III	IV	
(1)	(2)	(3)	(4)	(5)	(6)
Dinas Koperasi Usaha Mikro Kecil dan Menengah		7	18	2	27
Dinas Pertanian dan Ketahanan Pangan		22	64	4	90
Dinas Kependudukan dan Pencatatan Sipil		12	12	2	26
Badan Kepegawaian dan Diklat		7	21	1	29
Satuan Polisi Pamong Praja		9	18	3	30
Dinas Penanaman Modal dan Pelayanan Terpadu Satu Pintu		5	20	3	28
Rumah Sakit Umum Daerah	1	28	80	1	110
UPT. Jaringan Air Bersih			2		2
UPT. Sanggar Kegiatan Belajar		2	3		5
Kecamatan	5	83	100	8	196
<b>Jumlah/Total</b>	<b>8</b>	<b>532</b>	<b>1 520</b>	<b>168</b>	<b>2 228</b>

Sumber/Source: Badan Kepegawaian Daerah dan Diklat Kabupaten Pakpak Bharat/ *Regional Employment and Training of Pakpak Bharat Regency*



**Tabel 2.3.6** Jumlah Pegawai Negeri Sipil Daerah (Otonom) Berdasarkan Kecamatan dan Golongan Ruang di Kabupaten Pakpak Bharat, 2020  
*Number of Civil Servants by District and Rank in Pakpak Bharat Regency, 2020*

Unit Kerja <i>The Working Unit</i>	Golongan/ Rank				Jumlah (Total)
	I	II	III	IV	
(1)	(2)	(3)	(4)	(5)	(6)
Salak	1	11	14	1	27
Sitellu Tali Urang Jehé	1	11	12	2	26
Pagindar	1	7	8	0	16
Sitellu Tali Urang Julu	0	9	13	1	23
Pergetteng-getteng Sengkut	1	9	12	0	22
Kerajaan	1	15	14	0	30
Tinada	0	9	13	1	23
Siempat Rube	0	12	14	3	29
<b>Pakpak Bharat</b>	<b>5</b>	<b>83</b>	<b>100</b>	<b>8</b>	<b>196</b>

Sumber/Source: Badan Kepegawaian Daerah dan Diklat Kabupaten Pakpak Bharat/ *Regional Employment and Training of Pakpak Bharat Regency*

**Tabel**  
**Table 2.3.7**

**Jumlah Pegawai Negeri Sipil Daerah (Otonom)  
Berdasarkan Unit kerja dan Tingkat Pendidikan di  
Kabupaten Pakpak Bharat (Orang), 2020  
Number of regional Civil Servants by The Working Unit  
and Education Degree in Pakpak Bharat Regency, 2020**

Unit Kerja The Working Unit	Tingkat Pendidikan/ Education Degree			
	SD	SLTP	SLTA	Diploma
(1)	(2)	(3)	(4)	(5)
Sekretariat Daerah	1	1	32	23
Sekretariat DPRD	-	-	5	5
Badan Perencanaan Pembangunan Daerah	-	-	3	5
Dinas Pemberdayaan Perempuan, Perlindungan Anak dan Pemerintah desa	-	-	10	4
Dinas Perumahan rakyat dan Kawasan Permukiman	-	-	10	5
Badan Penanggulangan Bencana Daerah	-	1	7	2
Inspektorat	-	-	4	3
Dinas Komunikasi dan Informatika	-	-	8	8
Dinas Pendidikan	1	3	175	156
Dinas Kesehatan	-	-	6	11
Dinas Pariwisata	-	-	8	3
Dinas Pekerjaan Umum dan Penata Ruang	-	1	17	15
Badan Pengelola Keuangan dan Aset Daerah	-	-	8	11
Dinas sosial	-	-	6	4
Dinas Koperasi Usah Mikro Kecil dan Menengah	-	-	7	5
Dinas Pertanian dan Ketahanan Pangan	-	-	25	26
Dinas Kependudukan dan Pencatatan Sipil	-	-	10	4
Badan Kepegawaian dan Diklat	-	-	11	4
Satuan Polisi Pamong Praja	-	-	11	1
Dinas Penanaman Modal dan Pelayanan Terpadu Satu Pintu	-	-	5	9
Rumah Sakit Umum Daerah	1	-	7	73
Puskesmas	-	-	34	207
UPT.-Jaringan Air Bersih	-	-	-	-
UPT-Sanggar Kegiatan Belajar	-	-	2	2
Kecamatan	3	6	89	15
<b>Pakpak Bharat</b>	<b>6</b>	<b>12</b>	<b>500</b>	<b>601</b>

Lanjutan Tabel/*Continued Table 2.3.7*

Unit Kerja <i>The Working Unit</i>	Tingkat Pendidikan/ <i>Education Degree</i>			
	S1	S2	S3	Jumlah/ <i>Total</i>
(1)	(6)	(7)	(8)	(9)
Sekretariat Daerah	42	8	-	107
Sekretariat DPRD	9	4	-	23
Badan Perencanaan Pembangunan Daerah	16	6	-	30
Dinas Pemberdayaan Perempuan, Perlindungan Anak dan Pemerintah desa	14	2	-	30
Dinas Perumahan rakyat dan Kawasan Permukiman	10	4	-	31
Badan Penanggulangan Bencana Daerah	15	1	-	26
Inspektorat	17	1	-	32
Dinas Komunikasi dan Informatika	15	1	-	32
Dinas Pendidikan	577	9	-	921
Dinas Kesehatan	12	-	-	29
Dinas Pariwisata	9	-	-	20
Dinas Pekerjaan Umum dan Penata Ruang	21	4	-	58
Badan Pengelola Keuangan dan Aset Daerah	22	1	-	42
Dinas sosial	13	2	-	25
Dinas Koperasi Usaha Mikro Kecil dan Menengah	14	1	-	27
Dinas Pertanian dan Ketahanan Pangan	37	2	-	90
Dinas Kependudukan dan Pencatatan Sipil	11	1	-	26
Badan Kepegawaian dan Diklat	11	3	-	29
Satuan Polisi Pamong Praja	17	1	-	30
Dinas Penanaman Modal dan Pelayanan Terpadu Satu Pintu	13	1	-	28
Rumah Sakit Umum Daerah	28	1	-	110
Puskesmas	47	-	-	288
UPT.-Jaringan Air Bersih	2	-	-	2
UPT.-Sanggar Kegiatan Belajar	1	-	-	5
Kecamatan	78	5	-	196
<b>Pakpak Bharat</b>	<b>1 051</b>	<b>58</b>	<b>-</b>	<b>2 228</b>

Sumber/Source: Badan Kepegawaian Daerah dan Diklat Kabupaten Pakpak Bharat/ *Regional Employment and Training of Pakpak Bharat Regency*

## 2.4 KEUANGAN PEMERINTAH GOVERNMENT FINANCE

**Tabel 2.4.1 Realisasi Pendapatan Pemerintah Kabupaten Pakpak Bharat Menurut Jenis Pendapatan (rupiah), 2017–2020**  
**Table 2.4.1 Actual Pakpak Bharat Regency Government Revenues by Kind of Revenues (rupiahs), 2017–2020**

Jenis Pendapatan/Kind of Revenues	2017	2018
(1)	(2)	(3)
<b>1. Pendapatan Asli Daerah (PAD)/Regional Revenue</b>	<b>29 320 487 446,76</b>	<b>20 061 207 922,74</b>
1.1 Pajak Daerah/Regional Tax	3 631 153 491,50	2 674 407 163,00
1.2 Retribusi Daerah/Regional Retribution	5 766 340 167,00	8 540 120 021,00
1.3 Hasil Perusahaan Milik Daerah dan Pengelolaan Kekayaan Daerah yang Dipisahkan/Regional-Owned Company Revenue and Separated Management of Regional Wealth	1 679 823 768,00	1 394 686 441,00
1.4 Lain-lain PAD yang Sah/Other Regional Revenue	18 243 170 020,26	-
<b>2. Dana Perimbangan/Balance Funds</b>	<b>428 721 693 525,00</b>	<b>425 088 931 780,00</b>
2.1 Bagi Hasil Pajak dan Bukan Pajak/Tax and Non-Tax Sharing Revenue	10 454 613 107,00	14 284 922 843,00
2.2 Dana Alokasi Umum/General Allocation Fund	338 611 130 000,00	339 271 690 000,00
2.3 Dana Alokasi Khusus/Special Allocation Fund	79 655 950 418,00	71 532 318 937,00
<b>3. Lain-lain Pendapatan yang Sah/Other Revenue</b>	<b>54 629 095 769,00</b>	<b>90 214 756 735,00</b>
3.1 Pendapatan Hibah/Grant		
3.2 Dana Darurat/Emergency Fund		
3.3 Dana Bagi Hasil Pajak dari Provinsi dan Pemerintah Daerah Lainnya/Tax Sharing Revenue from Provincial and Other Regional Governments	12 628 544 765,00	11 839 432 423,00
3.4 Dana Penyesuaian dan Otonomi Daerah/Regional Adjustment and Autonomy Fund	41 952 694 400,00	65 521 955 400,00
3.5 Bantuan Keuangan dari Provinsi atau Pemerintah Daerah Lainnya/Financial Assistance from Provincial or Other Regional Governments	-	4 869 069 000,00
3.6 Lainnya/Others	47 856 604,00	7 984 299 912,00
<b>Jumlah/Total</b>	<b>512 671 276 741,00</b>	<b>535 364 896 437,74</b>

Lanjutan Tabel/*Continued Table 2.4.1*

Jenis Pendapatan/ <i>Kind of Revenues</i>	2019	2020
(1)	(4)	(5)
<b>1. Pendapatan Asli Daerah (PAD)/<i>Regional Revenue</i></b>	<b>33 915 957 645,18</b>	<b>21 708 856 928,98</b>
1.1 Pajak Daerah/ <i>Regional Tax</i>	3 513 836 914,00	2 500 723 487,00
1.2 Retribusi Daerah/ <i>Regional Retribution</i>	9 116 312 055,00	9 360 209 230,00
1.3 Hasil Perusahaan Milik Daerah dan Pengelolaan Kekayaan Daerah yang Dipisahkan/ <i>Regional-Owned Company Revenue and Separated Management of Regional Wealth</i>	1 256 033 085,00	1 172 606 455,00
1.4 Lain-lain PAD yang Sah/ <i>Other Regional Revenue</i>	20 029 775 591,18	8 675 317 756,98
<b>2. Dana Perimbangan/<i>Balance Funds</i></b>	<b>462 549 741 238,00</b>	<b>395 120 045 342,00</b>
2.1 Bagi Hasil Pajak dan Bukan Pajak/ <i>Tax and Non-Tax Sharing Revenue</i>	10 992 926 844,00	12 799 272 443,00
2.2 Dana Alokasi Umum/ <i>General Allocation Fund</i>	354 721 524 000,00	323 371 339 000,00
2.3 Dana Alokasi Khusus/ <i>Special Allocation Fund</i>	96 835 290 394,00	58 949 433 899,00
<b>3. Lain-lain Pendapatan yang Sah/<i>Other Revenue</i></b>	<b>94 628 622 431,36</b>	<b>71 846 602 805,50</b>
3.1 Pendapatan Hibah/ <i>Grant</i>	19 165 754 500,00	9 742 720 000,00
3.2 Dana Darurat/ <i>Emergency Fund</i>	-	-
3.3 Dana Bagi Hasil Pajak dari Provinsi dan Pemerintah Daerah Lainnya/ <i>Tax Sharing Revenue from Provincial and Other Regional Governments</i>	17 737 404 791,00	12 328 006 465,00
3.4 Dana Penyesuaian dan Otonomi Daerah/ <i>Regional Adjustment and Autonomy Fund</i>	10 929 686 000,00	-
3.5 Bantuan Keuangan dari Provinsi atau Pemerintah Daerah Lainnya/ <i>Financial Assistance from Provincial or Other Regional Governments</i>	-	-
3.6 Lainnya/ <i>Others</i>	46 795 777 140,36	49 775 876 340,50
<b>Jumlah/<i>Total</i></b>	<b>591 094 321 314,54</b>	<b>488 675 505 076,48</b>

Catatan/*Notes* : Data Tahun 2020 merupakan data sementara (*unaudited*)

Sumber/*Source*: Badan Pengelolaan Keuangan, Pendapatan, dan Aset Daerah Kabupaten Pakpak Bharat/ *Financial, Income, and Region Assets Management Office of Pakpak Bharat Regency*

**Tabel**  
**Table 2.4.2****Realisasi Belanja Pemerintah Kabupaten Pakpak Bharat  
Menurut Jenis Belanja (rupiah), 2017–2020  
Actual Pakpak Bharat Regency Government Expenditures  
by Kind of Expenditures (rupiahs), 2017–2020**

Jenis Belanja <i>Kind of Expenditure</i>	2017	2018
(1)	(2)	(3)
<b>1. Belanja Tidak Langsung/<i>Indirect Expenditures</i></b>	<b>249 993 341 527</b>	<b>245 953 280 130</b>
1.1 Belanja Pegawai/ <i>Personnel Expenditures</i>	171 495 196 937	159 023 192 144
1.2 Belanja Bunga/ <i>Interest Expenditures</i>	-	-
1.3 Belanja Subsidi/ <i>Subsidies Expenditures</i>	-	-
1.4 Belanja Hibah/ <i>Grant Expenditures</i>	4 197 212 100	3 556 655 000
1.5 Belanja Bantuan Sosial/ <i>Social Aid Expenditures</i>	6 564 900 000	6 264 350 000
1.6 Belanja Bagi Hasil/ <i>Sharing Fund Expenditure</i>	-	-
1.7 Belanja Bantuan Keuangan/ <i>Financial Aids Expenditures</i>	67 736 032 4910	76 342 701 519
1.8 Belanja Tidak Terduga/ <i>Unpredicted Expenditures</i>	-	217 405 687
<b>2. Belanja Langsung/<i>Direct Expenditures</i></b>	<b>297 664 655 292</b>	<b>257 919 015 158</b>
2.1 Belanja Pegawai/ <i>Personnel Expenditures</i>	4 488 292 550	980 455 000
2.2 Belanja Barang dan Jasa/ <i>Goods and Services Expenditures</i>	128 997 443 173	118 575 132 792
2.3 Belanja Modal/ <i>Capital Expenditure</i>	164 178 919 569	138 363 427 366
<b>Jumlah/<i>Total</i></b>	<b>547 657 996 819</b>	<b>503 872 295 289</b>

Lanjutan Tabel/Continued Table 2.4.2

Jenis Belanja Kind of Expenditure	2019	2020
(1)	(4)	(5)
<b>1. Belanja Tidak Langsung/Indirect Expenditures</b>	<b>280 353 598 005</b>	<b>221 388 477 991</b>
1.1 Belanja Pegawai/Personnel Expenditures	179 452 472 150	183 521 631 524
1.2 Belanja Bunga/Interest Expenditures	177 298 450	-
1.3 Belanja Subsidi/Subsidies Expenditures	-	-
1.4 Belanja Hibah/Grant Expenditures	5 651 700 000	25 024 383 804
1.5 Belanja Bantuan Sosial/Social Aid Expenditures	8 106 550 000	31 000 000
1.6 Belanja Bagi Hasil/Sharing Fund Expenditure	479 909 710	-
1.7 Belanja Bantuan Keuangan/Financial Aids Expenditures	86 485 667 695	-
1.8 Belanja Tidak Terduga/Unpredicted Expenditures	-	12 811 462 663
<b>2. Belanja Langsung/Direct Expenditures</b>	<b>303 437 204 598</b>	<b>189 082 729 112</b>
2.1 Belanja Pegawai/Personnel Expenditures	1 957 883 000	-
2.2 Belanja Barang dan Jasa/Goods and Services Expenditures	155 542 299 824	125 380 441 817
2.3 Belanja Modal/Capital Expenditure	145 937 021 774	63 702 287 295
<b>Jumlah/Total</b>	<b>583 790 802 603</b>	<b>410 471 207 103</b>

Catatan/Notes : Data Tahun 2020 merupakan data sementara (*unaudited*)

Sumber/Source: Badan Pengelolaan Keuangan, Pendapatan, dan Aset Daerah Kabupaten Pakpak Bharat/ *Financial, Income, and Region Assets Management Office of Pakpak Bharat Regency*

**Tabel**  
**Table 2.4.3****Realisasi Belanja Pemerintah Kabupaten Pakpak Bharat Menurut Urusan (rupiah), 2020**  
**Actual Pakpak Bharat Regency Government Expenditures by Affairs (rupiahs), 2020**

	Urusan Affairs	2020
	(1)	(2)
1 Pendidikan		32 995 759 004
2 Kesehatan		43 451 978 792
3 Pekerjaan Umum dan Penataan Ruang		21 753 200 391
4 Perumahan Rakyat dan Kawasan Pemukiman		8 933 044 677
5 Ketenteraman dan Ketertiban Umum serta Perlindungan Masyarakat		14 857 822 905
6 Sosial		1 561 289 792
7 Tenaga Kerja		100 959 150
8 Pemberdayaan Perempuan dan Perlindungan Anak		92 423 350
9 Pangan		2 984 688 830
10 Pertanahan		1 581 095 200
11 Lingkungan Hidup		1 908 829 239
12 Administrasi Kependudukan dan Capil		1 742 533 396
13 Pemberdayaan Masyarakat Desa		911 615 221
14 Pengendalian Penduduk dan Keluarga Berencana		1 753 253 400
15 Perhubungan		990 165 955
16 Komunikasi dan Informatika		3 759 785 848
17 Koperasi, Usaha Kecil, dan Menengah		1 141 782 073
18 Penanaman Modal		1 029 591 618
19 Kepemudaan dan Olahraga		386 118 000



Lanjutan Tabel/*Continued Table* 2.4.3

	Urusan Affairs	2020
	(1)	(2)
20. Statistik		141 731 530
21. Persandian		-
22. Kebudayaan		580 384 430
23. Perpustakaan		115 879 200
24. Kearsipan		34 514 800
25. Kelautan dan Perikanan		69 345 400
26. Pariwisata		5 626 353 223
27. Pertanian		4 371 537 207
28. Perdagangan		1 052 490 735
29. Perindustrian		148 370 050
30. Administrasi Pemerintahan		27 028 501 578
31. Pengawasan		1 588 196 605
32. Perencanaan		2 492 233 117
33. Keuangan		2 198 574 319
34. Kepegawaian		3 441 416 910
35. Pendidikan dan Pelatihan		-
36. Penelitian dan Pengembangan		120 929 270
<b>Jumlah/ Total</b>		<b>190 946 395 215</b>

Catatan/*Notes* : Data Tahun 2020 merupakan data sementara (*unaudited*)


Sumber/*Source*: Badan Pengelolaan Keuangan, Pendapatan, dan Aset Daerah Kabupaten Pakpak Bharat/ *Financial, Income, and Region Assets Management Office of Pakpak Bharat Regency*



**PENDUDUK DAN  
KETENAGAKERJAAN**  
*POPULATION AND  
EMPLOYMENT*

**3**

**Jumlah Penduduk Kabupaten Pakpak Bharat 2020**  
*Number Of Pakpak Bharat Regency Population*





**PENJELASAN TEKNIS**

**TECHNICAL NOTES**

- |  |  |
|--|--|
| <p>1. Penduduk Indonesia Menurut BPS adalah semua orang yang berdomisili di wilayah teritorial Indonesia selama 6 bulan atau lebih dan atau mereka yang berdomisili kurang dari 6 bulan tetapi bertujuan menetap.</p>            | <p>1. <i>. The population of Indonesia according to BPS-Statistics Office are all residents of the entire territory of Indonesia who have stayed for six months or longer, and those who intended to stay more than six months even though their length of stay is less than six months.</i></p> |
| <p>2. Laju pertumbuhan penduduk adalah angka yang menunjukkan persentase pertambahan penduduk dalam jangka waktu tertentu.</p>   | <p>2. <i>The growth rate of population is residents of the entire territory of Indonesia who have stayed for six months or longer, and those who intended to stay more than six months even though their length of stay is less than six months.</i></p>   |
| <p>3. Kepadatan penduduk adalah rasio banyaknya penduduk per kilometer persegi.</p>  | <p>3. <i>Population density is ratio of population per square kilometer.</i></p>   |
| <p>4. Rasio jenis kelamin adalah perbandingan antara penduduk laki-laki dan penduduk perempuan pada suatu wilayah dan waktu tertentu. Biasanya dinyatakan dengan banyaknya penduduk laki- laki untuk 100 penduduk perempuan.</p> | <p>4. <i>Sex ratio is the ratio of males population to females population in a given area and time, usually expressed as the number of males for every 100 females.</i></p>  |
| <p>5. Komposisi penduduk adalah pola persebaran penduduk menurut karakteristiknya, contoh: penduduk menurut kelompok umur, penduduk menurut jenis kelamin</p>  | <p>5. <i>Population compotition is the pattern of population distribution by its characteristics, example: population by age group, population by sex</i></p>  |
| <p>6. Rumah tangga adalah seseorang atau sekelompok orang yang</p>   | <p>6. <i>Household is an individual or group of people living in a physical/census</i></p>   |

mendiami sebagian atau seluruh bangunan fisik/sensus dan biasanya tinggal bersama serta pengelolaan makan dari satu dapur. Yang dimaksud makan dari satu dapur adalah jika pengurusan kebutuhan sehari-harinya dikelola bersama-sama menjadi satu.

*building unit or part of it and usually commit on a common provision for food and other essentials of living. Common provision for food means one organising daily needs for all of household members.*

- |   |   |
|---|---|
| <p>7. Anggota rumah tangga adalah semua orang yang biasanya bertempat tinggal di suatu rumah tangga, baik yang berada di rumah pada waktu pencacahan maupun yang sementara tidak ada.</p>   | <p>7. <i>Household member are those who usually lives in a household regardless of their location at the time of enumeration.</i></p>   |
| <p>8. Penduduk usia kerja adalah penduduk yang berumur 15 tahun ke atas.</p>  | <p>8. <i>Working age population is persons of 15 years and over</i></p>   |
| <p>9. Angkatan kerja adalah penduduk usia kerja (15 tahun ke atas) yang bekerja, punya pekerjaan namun sementara tidak bekerja, dan pengangguran</p>  | <p>9. <i>Labor force or economically active are persons of 15 years and over, who in the previous week were working, temporarily absent from work but having jobs, and unemployment</i></p>   |
| <p>10. Bekerja adalah kegiatan ekonomi yang dilakukan oleh seseorang dengan maksud memperoleh atau membantu memperoleh pendapatan atau keuntungan dan lamanya bekerja paling sedikit 1 jam secara terus menerus dalam seminggu yang lalu (termasuk pekerja keluarga tanpa upah yang membantu dalam suatu usaha/kegiatan ekonomi).</p> | <p>10. <i>Working is economic activity conducted by a person and intended to earn income by doing work or helping to do work at least one hour continuously during the reference week (including unpaid family worker/s for any economic activity).</i></p> |

11. Jumlah jam kerja seluruhnya adalah jumlah jam kerja yang digunakan untuk bekerja (tidak termasuk jam kerja istirahat resmi dan jam kerja yang digunakan untuk hal-hal di luar pekerjaan).
  12. Lapangan usaha adalah bidang kegiatan dari pekerjaan/tempat bekerja di mana seseorang bekerja. Klasifikasi lapangan usaha mengikuti Klasifikasi Baku Lapangan Usaha Indonesia (KBLI) dalam 1 digit.
  13. Status pekerjaan adalah kedudukan seseorang dalam unit usaha/kegiatan dalam melakukan pekerjaan.
  14. Berusaha sendiri tanpa dibantu orang lain adalah bekerja atau berusaha dengan menanggung risiko secara ekonomis, yaitu dengan tidak kembalinya ongkos produksi yang telah dikeluarkan dalam rangka usahanya tersebut, serta tidak menggunakan pekerja dibayar maupun pekerja tak dibayar, termasuk yang sifat pekerjaannya memerlukan teknologi atau keahlian khusus.
  15. Berusaha dibantu buruh tidak tetap/buruh tidak dibayar adalah bekerja atau berusaha atas risiko sendiri, dan menggunakan buruh/pekerja tak dibayar dan atau buruh/pekerja tidak tetap.
11. *Total working hours is the total hours spent by an employee to perform all jobs (excluding the time used for other activities which are not classified as work).*
  12. *Industry is field of a person's activity or establishment. The classification of industries follows the Indonesia Standard Industrial Classification (KBLI) in one digit.*
  13. *Employment status is the status of a person at his place of work or establishment where he was employed.*
  14. *Own-account worker is a person who works at his own risk without assisted by paid per mount worker or unpaid worker include technical job or skill job.*
  15. *Employer assisted by temporary workers/unpaid worker is a person who works at his own risk and assisted by temporary worker/ unpaid worker.*

16. Berusaha dibantu buruh tetap/buruh dibayar adalah berusaha atas risiko sendiri dan mempekerjakan paling sedikit satu orang buruh/pekerja tetap yang dibayar.
17. Buruh/karyawan/pegawai adalah seseorang yang bekerja pada orang lain atau instansi/kantor/ perusahaan secara tetap dengan menerima upah/gaji baik berupa uang maupun barang. Buruh yang tidak mempunyai majikan tetap, tidak digolongkan sebagai buruh/karyawan, tetapi sebagai pekerja bebas. Seseorang dianggap memiliki majikan tetap jika memiliki 1 (satu) majikan (orang/rumah tangga) yang sama dalam sebulan terakhir, khusus pada sektor bangunan batasannya tiga bulan. Apabila majikannya instansi/lembaga, boleh lebih dari satu.
18. Pekerja bebas adalah seseorang yang bekerja pada orang lain/majikan/institusi yang tidak tetap (lebih dari 1 majikan dalam sebulan terakhir) di usaha pertanian baik berupa usaha rumah tangga maupun bukan usaha rumah tangga, ataupun di nonpertanian atas dasar balas jasa dengan menerima upah atau imbalan baik berupa uang maupun barang, dan baik dengan sistem pembayaran harian maupun borongan.
16. *Employer assisted by permanent workers/paid workers is a person who does his business at her/his own risk at least one assisted by paid permanent worker*
17. *Employee is a person who work permanently for other people or institution/office/ company and gains some money/cash or goods as wage/salary. Labor who have no permanent employer is not categorized as a laborer/ worker/ employee but casual worker. A laborers in general is considered to have a permanent employer if he has the same employer during the past month, particularly for building construction sector is 3 months. If the employer is an institution, more than 1 (one) employer is allowed*
18. *Casual employee is a person who does not work permanently for other people/employer/ institution (more than 1 employer during the last 1 month) in agricultural sector, either home industry or not home industry, or in non-agricultural sector based on remuneration paid with money or goods, and based on daily or contact payment system.*



**ULASAN**

Hasil Sensus Penduduk 2020 jumlah penduduk Kabupaten Pakpak Bharat adalah sebanyak 52.351 jiwa. Sebanyak 52.351 penduduk Kabupaten Pakpak Bharat menyebar di delapan Kecamatan dan 52 desa, persentase terbesar berada di Kecamatan Sitellu Tali Urang Jehe yaitu 21,94 % (11.486 jiwa) sedangkan persentase terkecil ada di Kecamatan Pagindar yaitu 2,82 % (1.476 jiwa).

**DESCRIPTION**

*The results of population census of Pakpak Bharat Regency are 52.351 people. A total of 52.351 residents in Pakpak Bharat Regency spread accros eight districts and 52 villages, the largest percentage is in Sitellu Tali Urang Jehe District as many as 21,94 % (11.486 people), while the smallest percentage is in Pagindar District as many as 2,82 % (1.476 people).*

<https://pakpakbharatkab.bps.go.id>

### 3.1 PENDUDUK POPULATION

**Tabel 3.1.1** Penduduk, Laju Pertumbuhan Penduduk per Tahun, Distribusi Persentase Penduduk, Kepadatan Penduduk, Rasio Jenis Kelamin Penduduk Menurut Kecamatan di Kabupaten Pakpak Bharat, 2020  
*Population, Annual Population Growth Rate, Percentage Distribution of Population, Population Density, and Population Sex Ratio by Subdistrict in Pakpak Bharat Regency, 2020*

Kecamatan Subdistrict	Penduduk Population	Laju Pertumbuhan Penduduk per Tahun 2010–2020 Annual Population Growth Rate (%) 2010–2020
(1)	(2)	(3)
Salak	10 057	3.26
Sitellu Tali Urang Jehe	11 486	2.00
Pagindar	1 476	1.93
Sitellu Tali Urang Julu	4 321	2.42
Pergetteng-getteng Sengkut	4 751	2.34
Kerajaan	10 078	2.12
Tinada	4 827	2.77
Siempat Rube	5 355	3.26
<b>Kabupaten Pakpak Bharat</b>	<b>52 351</b>	<b>2.51</b>

Lanjutan Tabel/*Continued Table* 3.1.1

Kecamatan <i>Subdistrict</i>	Persentase Penduduk <i>Percentage of Total Population</i>	Kepadatan Penduduk per km <sup>2</sup> <i>Population Density per sq.km</i>
(1)	(4)	(5)
Salak	19,21	41
Sitellu Tali Urang Jehe	21,94	24
Pagindar	2,82	20
Sitellu Tali Urang Julu	8,25	81
Pergetteng-getteng Sengkut	9,08	71
Kerajaan	19,25	68
Tinada	9,22	65
Siempat Rube	10,23	65
<b>Kabupaten Pakpak Bharat</b>	<b>100,00</b>	<b>43</b>

Lanjutan Tabel/Continued Table 3.1.1

Kecamatan Subdistrict	Rasio Jenis Kelamin Population Sex Ratio
(1)	(6)
Salak	100.90
Sitellu Tali Urang Jehe	101.79
Pagindar	110.56
Sitellu Tali Urang Julu	104.59
Pergetteng-getteng Sengkut	101.91
Kerajaan	99.52
Tinada	103.58
Siempat Rube	104.47
<b>Kabupaten Pakpak Bharat</b>	<b>102.09</b>

Catatan/Note: ....

Sumber/Source: Hasil SP2020 (September)/The result of the 2020 Population Census (September)

**Tabel 3.1.2** Jumlah Penduduk Menurut Kelompok Umur dan Jenis Kelamin di Kabupaten Pakpak Bharat, 2020  
*Population by Age Groups and Sex in Pakpak Bharat Regency, 2020*

Kelompok Umur <i>Age Groups</i>	Jenis Kelamin/Sex		
	Laki-Laki <i>Male</i>	Perempuan <i>Female</i>	Jumlah <i>Total</i>
(1)	(2)	(3)	(4)
0–4	3 506	3 335	6 841
5–9	2 752	2 718	5 470
10–14	2 703	2 497	5 200
15–19	2 666	2 491	5 157
20–24	2 551	2 467	5 018
25–29	2 223	2 061	4 284
30–34	1 891	1 877	3 768
35–39	1 796	1 739	3 535
40–44	1 721	1 565	3 286
45–49	1 365	1 239	2 604
50–54	1 011	1 084	2 095
55–59	786	801	1 587
60–64	537	683	1 220
65–69	406	546	952
70–74	296	384	680
75+	236	418	654
<b>Nama Provinsi</b>	<b>26 446</b>	<b>25 905</b>	<b>52 351</b>

Catatan/Note: ...  
 Sumber/Source: Hasil Perapihan Umur dari Data Administratif dan SP2020 (September)/*The Result of Smoothing Single Year of Age from Administrative Data and the 2020 Population Census (September)*

### 3.2 KETENAGAKERJAAN EMPLOYMENT

**Tabel 3.2.1** Jumlah Penduduk Berumur 15 Tahun Keatas Menurut Jenis Kegiatan Selama Seminggu yang Lalu dan Jenis Kelamin di Kabupaten Pakpak Bharat, 2020  
*Population Aged 15 Years and Over by Type of Activity During The Previous Week and Sex in Pakpak Bharat Regency, 2020*

Kegiatan Utama <i>Main Activity</i>	Jenis Kelamin/Sex		
	Laki-Laki <i>Male</i>	Perempuan <i>Female</i>	Jumlah <i>Total</i>
(1)	(2)	(3)	(4)
<b>Angkatan Kerja</b> <i>Economically Active</i>	15 916	13 963	29 879
Bekerja/ <i>Working</i>	15 551	13 750	29 301
Pengangguran Terbuka <i>Unemployment</i>	365	213	578
<b>Bukan Angkatan Kerja</b> <i>Economically Inactive</i>	918	2 793	3 711
Sekolah/ <i>Attending School</i>	497	793	1 290
Mengurus Rumah Tangga <i>Housekeeping</i>	118	1 546	1 664
Lainnya/ <i>Others</i>	303	454	757
<b>Jumlah/Total</b>	16 834	16 756	33 590

Catatan/Note:

Sumber/Source: BPS, Survei Angkatan Kerja Nasional (Sakernas) Agustus/BPS-Statistics Indonesia, August National Labor Force Survey

**Tabel** 3.2.2  
**Table**

**Penduduk Berumur 15 Tahun ke Atas Menurut Pendidikan Tertinggi yang Ditamatkan dan Jenis Kegiatan Selama Seminggu yang Lalu di Kabupaten Pakpak Bharat, 2020**  
*Population 15 Years of Age and Over by Educational Attainment and Type of Activity During the Previous Week in Pakpak Bharat Regency, 2020*

Pendidikan Tertinggi yang Ditamatkan <sup>1</sup> <i>Educational Attainment<sup>1</sup></i>	Angkatan Kerja/Economically Active			Persentase Bekerja terhadap Angkatan Kerja <i>Percentage of Working to Economically Active</i>
	Bekerja <i>Working</i>	Pengangguran <sup>2</sup> <i>Unemployment<sup>2</sup></i>	Jumlah Angkatan Kerja <i>Total of Economically Active</i>	
(1)	(2)	(3)	(4)	(5)
0	8 382	105	8 487	98.76
1	6 831	123	6 954	98.23
2	9 694	219	9 913	97.79
3	4 394	-	4 525	97.10
<b>Jumlah/Total</b>	29 301	578	29 879	98,07

Lanjutan Tabel/Continued Table 3.2.2

Pendidikan Tertinggi yang Ditamatkan <sup>1</sup> <i>Educational Attainment<sup>1</sup></i>	Bukan Angkatan Kerja <i>Not Economically Active</i>	Jumlah Total	Persentase Angkatan Kerja terhadap Penduduk Usia Kerja <i>Percentage of Economically Active to Working Age Population</i>
(1)	(6)	(7)	(8)
0	1 037	9 524	89.11
1	1 274	8 228	84.52
2	1 278	11 191	88.58
3	122	4 647	97.37
<b>Jumlah/Total</b>	3 711	33 590	88.95

Catatan/Note:

- <sup>1</sup> 0. ≤ Sekolah Dasar (SD)/≤ *Primary School*
1. Sekolah Menengah Pertama/*Junior High School*
2. Sekolah Menengah Atas/*Senior High School*
3. Perguruan Tinggi/*Collage*
- <sup>2</sup> 1. Mencari pekerjaan/*Looking for work*
2. Mempersiapkan usaha/*Establishing a new business/firm*
3. Merasa tidak mungkin mendapat pekerjaan/*Hopeless of job*
4. Sudah punya pekerjaan tetapi belum mulai bekerja/*Have a job in future start*

Sumber/Source: BPS, Survei Angkatan Kerja Nasional (Sakernas) Agustus/BPS-Statistics Indonesia, August National Labor Force Survey



**Tabel**  
**Table** 3.2.3

**Penduduk Berumur 15 Tahun Ke Atas yang Bekerja Selama Seminggu yang Lalu Menurut Status Pekerjaan Utama dan Jenis Kelamin di Kabupaten Pakpak Bharat, 2020**  
*Population 15 Years of Age and Over who Worked During The Previous Week by Main Employment Status and Sex in Pakpak Bharat Regency, 2020*

<b>Status Pekerjaan Utama</b> <i>Main Employment Status</i>	<b>Laki-Laki</b> <i>Male</i>	<b>Perempuan</b> <i>Female</i>	<b>Jumlah</b> <i>Total</i>
(1)	(2)	(3)	(4)
Berusaha sendiri <i>Own account worker</i>	1 350	786	2 136
Berusaha dibantu buruh tidak tetap/buruh tidak dibayar <i>Employer assisted by temporary worker/unpaid worker</i>	6 823	2 320	9 143
Berusaha dibantu buruh tetap/buruh dibayar <i>Employer assisted by permanent worker/paid worker</i>	3 125	2 564	5 689
Buruh/Karyawan/Pegawai/ <i>Employee</i>	607	216	823
Pekerja bebas <i>Casual worker</i>	299	0	299
Pekerja keluarga/tak dibayar <i>Family worker/unpaid worker</i>	3 347	7 864	11 211
<b>Jumlah/Total</b>	<b>15 551</b>	<b>13 750</b>	<b>29 301</b>

Sumber/Source: BPS, Survei Angkatan Kerja Nasional (Sakernas) Agustus/BPS-Statistics Indonesia, August National Labor Force Survey



**SOSIAL DAN KESEJAHTERAAN RAKYAT**  
*SOSIAL AND WELFARE*

**4**

**Jumlah Fasilitas Kesehatan  
Kabupaten Pakpak Bharat 2020**

1

Rumah Sakit



Puskesmas

8

25

Puskesmas Pembantu



Poskesdes

57



**PENJELASAN TEKNIS****TECHNICAL NOTES**

- |  |   |
|--|---|
| <p>1. Tidak/belum pernah sekolah adalah mereka yang tidak pernah atau belum pernah terdaftar dan tidak pernah atau belum pernah aktif mengikuti pendidikan di suatu jenjang pendidikan formal. Termasuk juga yang tamat/belum tamat taman kanak-kanak tetapi tidak melanjutkan ke sekolah dasar.</p> | <p>1. <i>Not/never attending school is someone who has never attended or never been registered in a formal education, such as primary, secondary, and tertiary education. Those who just completed kindergarten are considered as never attended school.</i></p>  |
| <p>2. Masih bersekolah adalah mereka yang terdaftar dan aktif mengikuti pendidikan formal dan nonformal (Paket A, B, atau C), baik pendidikan dasar, menengah maupun pendidikan tinggi. Bagi mahasiswa yang sedang cuti dianggap masih bersekolah.</p>   | <p>2. <i>Attending school is someone who is currently attending primary, secondary, or tertiary education, including package A, package B, or package C. College student who postpones his/her study is considered as attending school.</i></p>   |
| <p>3. Tidak bersekolah lagi adalah mereka yang pernah terdaftar dan aktif mengikuti pendidikan di suatu jenjang pendidikan formal dan nonformal (Paket A, B, atau C), tetapi pada saat pencacahan tidak lagi terdaftar dan tidak aktif mengikuti pendidikan.</p>                                     | <p>3. <i>Not attending school anymore is someone who had enrolled and participated in formal and non- formal education in the past including package A, package B, or package C, but currently does not attend school.</i></p>  |
| <p>4. Tamat sekolah adalah menyelesaikan pelajaran yang ditandai dengan lulus ujian akhir pada kelas atau tingkat terakhir suatu jenjang pendidikan di sekolah negeri maupun swasta dengan mendapatkan tanda tamat belajar/ijazah. Seseorang yang belum mengikuti pelajaran</p>                      | <p>4. <i>Completed particular level of education is someone who has completed particular level of education in private or public school and accepting graduation certificate. Someone who has never attended the highest grade but passed the final exam is considered as completed particular level of</i></p> |

pada kelas tertinggi tetapi telah mengikuti ujian akhir dan lulus dianggap tamat sekolah.

5. Dapat membaca dan menulis artinya dapat membaca dan menulis kata-kata/kalimat sederhana dengan suatu aksara tertentu.

6. Jalur Pendidikan di Indonesia terdiri atas 1) pendidikan formal, 2) pendidikan nonformal, dan 3) pendidikan informal yang ketiganya dapat saling melengkapi dan memperkaya (Undang-Undang No. 20 Tahun 2013 tentang Sistem Pendidikan Nasional).

7. Jenjang Pendidikan Formal terdiri atas pendidikan dasar, pendidikan menengah, dan pendidikan tinggi. Jenis pendidikan yang diajarkan mencakup pendidikan umum, kejuruan, akademik, profesi, vokasi, keagamaan, dan khusus.

a. Pendidikan Dasar berbentuk Sekolah Dasar (SD) dan Madrasah Ibtidaiyah (MI) atau bentuk lain yang sederajat serta Sekolah Menengah Pertama (SMP) dan Madrasah Tsanawiyah (MTs), atau bentuk lain yang sederajat.

b. Pendidikan Menengah berbentuk Sekolah Menengah Atas (SMA), Madrasah Aliyah (MA), Sekolah Menengah Kejuruan (SMK), dan Madrasah Aliyah

*education.*

5. *Able to read and write is the ability to read and write at least a simple sentence in any letter of alphabets.*

6. *The Education System in Indonesia consists of 1) a formal education, 2) non-formal education, and 3) informal education that all three can be complementary and enriching (Law No. 20 Year 2013 about The National Education System)*

7. *The Formal Education Level consists of primary education, secondary education, and high education. The kind of education that taught consists of general education, vocational, academic, professional, religious, and specific education.*

*a. The Primary Education consists of Elementary School and Islamic Elementary School or other equivalent forms and Junior High School and MTs, or other equivalent forms.*

*b. The Secondary Education consists of the senior high school, MA, Vocational School, and Vocational Madrasah Aliyah, or other equivalent forms.*

*c. The High Education consists of the*

Kejuruan (MAK), atau bentuk lain yang sederajat.

c. Pendidikan Tinggi merupakan jenjang pendidikan setelah pendidikan menengah yang mencakup program pendidikan diploma, sarjana, magister, spesialis, dan doktor yang diselenggarakan oleh perguruan tinggi. Perguruan tinggi dapat berbentuk akademi, politeknik, sekolah tinggi, institut, atau universitas.

8. Rumah Sakit adalah tempat pemeriksaan dan perawatan kesehatan, biasanya berada di bawah pengawasan dokter/tenaga medis, yang melayani penderita yang sakit untuk berobat rawat jalan atau rawat inap.
9. Puskesmas (Pusat Kesehatan Masyarakat) adalah unit pelaksana teknis dinas kesehatan kabupaten/ kota yang mempunyai fungsi utama sebagai penyelenggara pelayanan kesehatan tingkat pertama. Wilayah kerja puskesmas maksimal adalah satu kecamatan dan untuk dapat menjangkau wilayah kerjanya, puskesmas mempunyai jaringan pelayanan yang meliputi unit Puskesmas Pembantu (Pustu), unit Puskesmas Keliling (Puskel), dan unit bidan desa/komunitas (Peraturan Menteri Kesehatan

*education level after the secondary education that consists of diplomas, bachelor, master, specialist, and doctoral degrees that are held by the college. The colleges can be academy, polytechnic, high school, institute, or university.*

8. *Hospital is a place for health check, usually, controlled/supervised by doctors/medical personnel to serve the ill patients to get outpatient or inpatient treatment services.*
9. *Public Health Center is technical implementation unit of regency health department that have the primary function as a first-level health care providers. The working area standard of public health center is one district and to reach their working areas, public health centers have a service network covering subsidiary of public health center, mobile public health center units, and midwife units (Regulation of the Minister of Health of Indonesia Number 75 Year 2014 about Public Health Center).*

**ULASAN**

Berdasarkan data dari Dinas Pendidikan Kabupaten Pakpak Bharat tahun 2020, terdapat 6 Taman Kanak-kanak. Kabupaten Pakpak Bharat memiliki 58 Sekolah Dasar, 26 Sekolah Menengah Pertama, dan 5 Sekolah Menengah Atas.

Sedangkan sekolah yang berada dibawah naungan Kementerian Agama pada tahun 2020 terdapat 11 Madrasah Ibtidiyah, 3 Madrasah Tsanawiyah, dan 1 Madrasah Aliyah.

Di Kabupaten Pakpak Bharat terdapat satu Rumah Sakit Umum, yaitu Rumah Sakit Umum Daerah (RSUD). Terdapat 8 unit Puskesmas di 8 Kecamatan dan 25 unit Puskesmas Pembantu.

**DESCRIPTION**

*Based on data from Education Office of Pakpak Bharat Regency in 2020, there are 6 kindergarten schools. Pakpak Bharat Regency has 58 Elementary Schools, 26 Junior High Schools, and 5 Senior High Schools.*

*While schools undered auspices of the ministry of religion affairs in 2020, there are 11 Madrasah Ibtidayah, 3 Madrasah Tsanawiyah, and 1 Madrasah Alliyah.*

*There is an General Hospital in Pakpak Bharat Regency, namely The Regional General Hospital (RGH). There are 8 health center in 8 districts, 25 sub-health center.*



#### 4.1 PENDIDIKAN EDUCATION

**Tabel**  
**Table** 4.1.1

**Jumlah Sekolah, Guru, dan Murid Taman Kanak-Kanak (TK) di Bawah Kementerian Pendidikan dan Kebudayaan Menurut Kecamatan di Kabupaten Pakpak Bharat, 2019/2020 dan 2020/2021**  
*Number of Schools, Teachers, and Pupils in Kindergarten Under The Ministry of Education and Culture by Subdistrict in Pakpak Bharat Regency, 2019/2020 dan 2020/2021*

Kecamatan Subdistrict	Sekolah/Schools					
	Negeri/Public		Swasta/Private		Jumlah/Total	
	2019/2020	2020/2021	2019/2020	2020/2021	2019/2020	2020/2021
(1)	(2)	(3)	(4)	(5)	(6)	(7)
Salak	1	1	0	0	1	1
Sitellu Tali Urang Jehe	1	1	0	0	1	1
Pagindar	0	0	0	0	0	0
Sitellu Tali Urang Julu	1	1	0	0	1	1
Pergetteng-getteng Sengkut	1	1	0	0	1	1
Kerajaan	1	1	0	0	1	1
Tinada	0	0	0	0	0	0
Siempat Rube	1	1	0	0	1	1
<b>Kabupaten Pakpak Bharat</b>	<b>6</b>	<b>6</b>	<b>0</b>	<b>0</b>	<b>6</b>	<b>6</b>

Lanjutan Tabel/*Continued Table 4.1.1*

Kecamatan Subdistrict	Guru <sup>1</sup> /Teachers <sup>1</sup>					
	Negeri/Public		Swasta/Private		Jumlah/Total	
	2019/2020	2020/2021	2019/2020	2020/2021	2019/2020	2020/2021
(1)	(8)	(9)	(10)	(11)	(12)	(13)
Salak	9	6	0	0	9	6
Sitellu Tali Urang Jehe	7	7	0	0	7	7
Pagindar	0	0	0	0	0	0
Sitellu Tali Urang Julu	6	6	0	0	6	6
Pergetteng-getteng Sengkut	8	8	0	0	8	8
Kerajaan	8	5	0	0	8	5
Tinada	0	0	0	0	0	0
Siempat Rube	7	7	0	0	7	7
<b>Kabupaten Pakpak Bharat</b>	<b>45</b>	<b>39</b>	<b>0</b>	<b>0</b>	<b>45</b>	<b>39</b>

Lanjutan Tabel/*Continued Table 4.1.1*

Kecamatan Subdistrict	Murid/Pupils					
	Negeri/Public		Swasta/Private		Jumlah/Total	
	2019/2020	2020/2021	2019/2020	2020/2021	2019/2020	2020/2021
(1)	(14)	(15)	(16)	(17)	(18)	(19)
Salak	130	81	0	0	130	81
Sitellu Tali Urang Jehe	41	41	0	0	41	41
Pagindar	0	0	0	0	0	0
Sitellu Tali Urang Julu	63	63	0	0	63	63
Pergetteng-getteng Sengkut	56	57	0	0	56	57
Kerajaan	81	81	0	0	81	81
Tinada	0	0	0	0	0	0
Siempat Rube	61	61	0	0	61	61
<b>Kabupaten Pakpak Bharat</b>	<b>432</b>	<b>384</b>	<b>0</b>	<b>0</b>	<b>432</b>	<b>384</b>

Catatan/Note: <sup>1</sup> Jumlah guru termasuk kepala sekolah dan guru/The total of teachers including headmaster and teacher

Sumber/Source: Kementerian Pendidikan dan Kebudayaan, Data Semester Ganjil/Ministry of Educations and Culture, Odd Semester Data

**Tabel**  
**Table** 4.1.2

**Jumlah Sekolah, Guru, dan Murid Raudatul Athfal (RA) di Bawah Kementerian Agama Menurut Kecamatan di Kabupaten Pakpak Bharat, 2019/2020 dan 2020/2021**  
**Number of Schools, Teachers, and Pupils in Raudatul Athfal (RA) Under The Ministry of Religious Affairs by Subdistrict in Pakpak Bharat Regency, 2019/2020 dan 2020/2021**

Kecamatan Subdistrict	Sekolah/Schools		Guru/Teachers		Murid/Pupils	
	2019/2020	2020/2021	2019/2020	2020/2021	2019/2020	2020/2021
(1)	(2)	(3)	(4)	(5)	(6)	(7)
Salak	1	1	4	5	26	26
Sitellu Tali Urang Jehe	3	2	8	8	67	72
Pagindar	-	-	-	-	-	-
Sitellu Tali Urang Julu	-	-	-	-	-	-
Pergetteng-getteng Sengkut	1	1	3	3	25	26
Kerajaan	-	-	-	-	-	-
Tinada	-	-	-	-	-	-
Siempat Rube	-	-	-	-	-	-
<b>Kabupaten Pakpak Bharat</b>	<b>5</b>	<b>4</b>	<b>15</b>	<b>16</b>	<b>118</b>	<b>124</b>

Sumber/Source: Kementerian Agama Kabupaten Pakpak Bharat/Ministry of Religious Affairs of Pakpak Bharat Regency

**Tabel**  
**Table** 4.1.3

**Jumlah Sekolah, Guru, dan Murid Sekolah Dasar (SD) di Bawah Kementerian Pendidikan dan Kebudayaan Menurut Kecamatan di Kabupaten Pakpak Bharat, 2019/2020 dan 2020/2021**  
*Number of Schools, Teachers, and Pupils in Primary Schools Under The Ministry of Education and Culture by Subdistrict in Pakpak Bharat Regency, 2019/2020 dan 2020/2021*

Kecamatan Subdistrict	Sekolah/Schools					
	Negeri/Public		Swasta/Private		Jumlah/Total	
	2019/2020	2020/2021	2019/2020	2020/2021	2019/2020	2020/2021
(1)	(2)	(3)	(4)	(5)	(6)	(7)
Salak	7	7	1	1	8	8
Sitellu Tali Urang Jehe	12	12	-	-	12	12
Pagindar	4	4	-	-	4	4
Sitellu Tali Urang Julu	5	5	-	-	5	5
Pergetteng-getteng Sengkut	6	6	-	-	6	6
Kerajaan	8	8	-	-	8	8
Tinada	9	9	-	-	9	9
Siempat Rube	7	7	-	-	7	7
<b>Kabupaten Pakpak Bharat</b>	<b>57</b>	<b>57</b>	<b>1</b>	<b>1</b>	<b>58</b>	<b>58</b>

Lanjutan Tabel/Continued Table 4.1.3

Kecamatan Subdistrict	Guru <sup>1</sup> /Teachers <sup>1</sup>					
	Negeri/Public		Swasta/Private		Jumlah/Total	
	2019/2020	2020/2021	2019/2020	2020/2021	2019/2020	2020/2021
(1)	(8)	(9)	(10)	(11)	(12)	(13)
Salak	99	92	13	15	112	107
Sitellu Tali Urang Jehe	131	112	-	-	131	112
Pagindar	43	32	-	-	43	32
Sitellu Tali Urang Julu	48	39	-	-	48	39
Pergetteng-getteng Sengkut	52	45	-	-	52	45
Kerajaan	85	83	-	-	85	83
Tinada	88	69	-	-	88	69
Siempat Rube	77	66	-	-	77	66
<b>Kabupaten Pakpak Bharat</b>	<b>623</b>	<b>538</b>	<b>13</b>	<b>15</b>	<b>636</b>	<b>553</b>

Lanjutan Tabel/*Continued Table* 4.1.3

Kecamatan Subdistrict	Murid/Pupils					
	Negeri/Public		Swasta/Private		Jumlah/Total	
	2019/2020	2020/2021	2019/2020	2020/2021	2019/2020	2020/2021
(1)	(14)	(15)	(16)	(17)	(18)	(19)
Salak	1 243	1 311	257	290	1 500	1 601
Sitellu Tali Urang Jehe	1 312	1 368	0	0	1 312	1 368
Pagindar	192	229	0	0	192	229
Sitellu Tali Urang Julu	451	507	0	0	451	507
Pergetteng-getteng Sengkut	409	496	0	0	409	496
Kerajaan	881	1 003	0	0	881	1 003
Tinada	676	653	0	0	676	653
Siempat Rube	716	791	0	0	716	791
<b>Kabupaten Pakpak Bharat</b>	<b>5 880</b>	<b>6 358</b>	<b>257</b>	<b>290</b>	<b>6 137</b>	<b>6 648</b>

Catatan/Note: <sup>1</sup> Jumlah guru termasuk kepala sekolah dan guru/*The total of teachers including headmaster and teacher*

Sumber/Source: Dinas Pendidikan Kabupaten Pakpak Bharat/*Educatons Office Of Pakpak Bharat Regency*

**Tabel**  
**Table** 4.1.4

**Jumlah Sekolah, Guru, dan Murid Madrasah Ibtidaiyah (MI) di Bawah Kementerian Agama Menurut Kecamatan Menurut Kecamatan di Kabupaten Pakpak Bharat, 2019/2020 dan 2020/2021**  
**Number of Schools, Teachers, and Pupils in Madrasah Ibtidaiyah (MI) Under The Ministry of Religious Affairs by Subdistrict in Pakpak Bharat Regency, 2019/2020 dan 2020/2021**

Kecamatan Subdistrict	Sekolah/Schools		Guru/Teachers		Murid/Pupils	
	2019/2020	2020/2021	2019/2020	2020/2021	2019/2020	2020/2021
(1)	(2)	(3)	(4)	(5)	(6)	(7)
Salak	-	-	-	-	-	-
Sitellu Tali Urang Jehe	5	5	45	42	422	423
Pagindar	-	-	-	-	-	-
Sitellu Tali Urang Julu	2	2	10	8	65	58
Pergetteng-getteng Sengkut	2	2	25	24	167	167
Kerajaan	2	2	24	25	280	275
Tinada	-	-	-	-	-	-
Siempat Rube	-	-	-	-	-	-
<b>Kabupaten Pakpak Bharat</b>	<b>11</b>	<b>11</b>	<b>104</b>	<b>99</b>	<b>934</b>	<b>923</b>

Sumber/Source: Kementerian Agama Kabupaten Pakpak Bharat/Ministry of Religious Affairs of Pakpak Bharat Regency



**Tabel**  
**Table** 4.1.5

**Jumlah Sekolah, Guru, dan Murid Sekolah Menengah Pertama (SMP) di Bawah Kementerian Pendidikan dan Kebudayaan Menurut Kecamatan di Kabupaten Pakpak Bharat, 2019/2020 dan 2020/2021**  
*Number of Schools, Teachers, and Pupils in Junior High Schools Under The Ministry of Education and Culture by Subdistrict in Pakpak Bharat Regency, 2019/2020 dan 2020/2021*

Kecamatan Subdistrict	Sekolah/Schools					
	Negeri/Public		Swasta/Private		Jumlah/Total	
	2019/2020	2020/2021	2019/2020	2020/2021	2019/2020	2020/2021
(1)	(2)	(3)	(4)	(5)	(6)	(7)
Salak	2	2	0	0	2	2
Sitellu Tali Urang Jehe	6	6	0	0	6	6
Pagindar	1	1	0	0	1	1
Sitellu Tali Urang Julu	4	4	0	0	4	4
Pergetteng-getteng Sengkut	2	2	0	0	2	2
Kerajaan	6	6	0	0	6	6
Tinada	2	2	0	0	2	2
Siempat Rube	3	3	0	0	3	3
<b>Kabupaten Pakpak Bharat</b>	<b>26</b>	<b>26</b>	<b>0</b>	<b>0</b>	<b>26</b>	<b>26</b>

Lanjutan Tabel/*Continued Table 4.1.5*

Kecamatan Subdistrict	Guru <sup>1</sup> /Teachers <sup>1</sup>					
	Negeri/Public		Swasta/Private		Jumlah/Total	
	2019/2020	2020/2021	2019/2020	2020/2021	2019/2020	2020/2021
(1)	(8)	(9)	(10)	(11)	(12)	(13)
Salak	52	42	0	0	45	42
Sitellu Tali Urang Jehe	63	54	0	0	69	54
Pagindar	14	12	0	0	13	12
Sitellu Tali Urang Julu	54	35	0	0	42	35
Pergetteng-getteng Sengkut	31	22	0	0	23	22
Kerajaan	86	73	0	0	88	73
Tinada	20	16	0	0	26	16
Siempat Rube	40	33	0	0	37	33
<b>Kabupaten Pakpak Bharat</b>	<b>360</b>	<b>287</b>	<b>0</b>	<b>0</b>	<b>343</b>	<b>287</b>

Lanjutan Tabel/*Continued Table 4.1.5*

Kecamatan Subdistrict	Murid/Pupils					
	Negeri/Public		Swasta/Private		Jumlah/Total	
	2019/2020	2020/2021	2019/2020	2020/2021	2019/2020	2020/2021
(1)	(14)	(15)	(16)	(17)	(18)	(19)
Salak	640	541	0	0	865	541
Sitellu Tali Urang Jehe	584	665	0	0	1 042	665
Pagindar	92	77	0	0	124	77
Sitellu Tali Urang Julu	268	348	0	0	503	348
Pergetteng-getteng Sengkut	222	172	0	0	340	172
Kerajaan	628	665	0	0	1 018	665
Tinada	137	186	0	0	299	186
Siempat Rube	347	252	0	0	441	252
<b>Kabupaten Pakpak Bharat</b>	<b>2 918</b>	<b>2 906</b>	<b>0</b>	<b>0</b>	<b>4 632</b>	<b>2 906</b>

Catatan/Note: <sup>1</sup> Jumlah guru termasuk kepala sekolah dan guru/*The total of teachers including headmaster and teacher*  
 Sumber/Source: Dinas Pendidikan Kabupaten Pakpak Bharat/*Educations Office Of Pakpak Bharat Regency*

**Tabel**  
**Table 4.1.6**

**Jumlah Sekolah, Guru, dan Murid Madrasah Tsanawiyah (MTs) di Bawah Kementerian Agama Menurut Kecamatan di Kabupaten Pakpak Bharat, 2019/2020 dan 2020/2021**  
**Number of Schools, Teachers, and Pupils in Madrasah Tsanawiyah (MTs) Under The Ministry of Religious Affairs by Subdistrict in Pakpak Bharat Regency, 2019/2020 dan 2020/2021**

Kecamatan Subdistrict	Sekolah/Schools		Guru/Teachers		Murid/Pupils	
	2019/2020	2020/2021	2019/2020	2020/2021	2019/2020	2020/2021
(1)	(2)	(3)	(4)	(5)	(6)	(7)
Salak	1	1	17	25	223	234
Sitellu Tali Urang Jehe	1	1	12	13	119	260
Pagindar	0	0	0	0	0	0
Sitellu Tali Urang Julu	0	0	0	0	0	0
Pergetteng-getteng Sengkut	0	0	0	0	0	0
Kerajaan	1	1	10	10	82	80
Tinada	0	0	0	0	0	0
Siempat Rube	0	0	0	0	0	0
<b>Kabupaten Pakpak Bharat</b>	<b>3</b>	<b>3</b>	<b>39</b>	<b>48</b>	<b>424</b>	<b>574</b>

Sumber/Source: Kementerian Agama Kabupaten Pakpak Bharat/Ministry of Religious Affairs of Pakpak Bharat Regency

**Tabel**  
**Table** 4.1.7

**Jumlah Sekolah, Guru, dan Murid Sekolah Menengah Atas (SMA) di Bawah Kementerian Pendidikan dan Kebudayaan Menurut Kecamatan di Kabupaten Pakpak Bharat, 2019/2020 dan 2020/2021**  
*Number of Schools, Teachers, and Pupils in Senior High Schools Under The Ministry of Education and Culture by Subdistrict in Pakpak Bharat Regency, 2019/2020 dan 2020/2021*

Kecamatan Subdistrict	Sekolah/Schools					
	Negeri/Public		Swasta/Private		Jumlah/Total	
	2019/2020	2020/2021	2019/2020	2020/2021	2019/2020	2020/2021
(1)	(2)	(3)	(4)	(5)	(6)	(7)
Salak	1	1	-	-	1	1
Sitellu Tali Urang Jehe	1	1	-	-	1	1
Pagindar	-	-	-	-	-	-
Sitellu Tali Urang Julu	1	1	-	-	1	1
Pergetteng-getteng Sengkut	-	-	-	-	-	-
Kerajaan	1	1	-	-	1	1
Tinada	1	1	-	-	1	1
Siempat Rube	-	-	-	-	-	-
<b>Kabupaten Pakpak Bharat</b>	<b>5</b>	<b>5</b>	<b>-</b>	<b>-</b>	<b>5</b>	<b>5</b>

Lanjutan Tabel/Continued Table 4.1.7

Kecamatan Subdistrict	Guru <sup>1</sup> /Teachers <sup>1</sup>					
	Negeri/Public		Swasta/Private		Jumlah/Total	
	2019/2020	2020/2021	2019/2020	2020/2021	2019/2020	2020/2021
(1)	(8)	(9)	(10)	(11)	(12)	(13)
Salak	42	42	-	-	42	42
Sitellu Tali Urang Jehe	32	34	-	-	32	34
Pagindar	-	-	-	-	-	-
Sitellu Tali Urang Julu	27	23	-	-	27	23
Pergetteng-getteng Sengkut	-	-	-	-	-	-
Kerajaan	35	34	-	-	35	34
Tinada	22	20	-	-	22	20
Siempat Rube	-	-	-	-	-	-
<b>Kabupaten Pakpak Bharat</b>	<b>158</b>	<b>153</b>	<b>-</b>	<b>-</b>	<b>158</b>	<b>153</b>

Lanjutan Tabel/*Continued Table 4.1.7*

Kecamatan Subdistrict	Murid/Pupils					
	Negeri/Public		Swasta/Private		Jumlah/Total	
	2019/2020	2020/2021	2019/2020	2020/2021	2019/2020	2020/2021
(1)	(14)	(15)	(16)	(17)	(18)	(19)
Salak	847	859	-	-	847	859
Sitellu Tali Urang Jehe	434	454	-	-	434	454
Pagindar	-	-	-	-	-	-
Sitellu Tali Urang Julu	220	252	-	-	220	252
Pergetteng-getteng Sengkut	-	-	-	-	-	-
Kerajaan	390	416	-	-	390	416
Tinada	156	202	-	-	156	202
Siempat Rube	-	-	-	-	-	-
<b>Kabupaten Pakpak Bharat</b>	<b>2 047</b>	<b>2 183</b>	<b>-</b>	<b>-</b>	<b>2 047</b>	<b>2 183</b>

Catatan/Note: <sup>1</sup> Jumlah guru termasuk kepala sekolah dan guru/*The total of teachers including headmaster and teacher*

Sumber/Source: Kementerian Pendidikan dan Kebudayaan, Data Semester Ganjil/*Ministry of Educations and Culture, Odd Semester Data*

**Tabel**  
**Table** 4.1.8

**Jumlah Sekolah, Guru, dan Murid Sekolah Menengah Kejuruan (SMK) di Bawah Kementerian Pendidikan dan Kebudayaan Menurut Kecamatan di Kabupaten Pakpak Bharat, 2019/2020 dan 2020/2021**  
**Number of Schools, Teachers, and Pupils in Vocational High Schools Under The Ministry of Education and Culture by Subdistrict in Pakpak Bharat Regency, 2019/2020 dan 2020/2021**

Kecamatan Subdistrict	Sekolah/Schools		Guru/Teachers		Murid/Pupils	
	2019/2020	2020/2021	2019/2020	2020/2021	2019/2020	2020/2021
(1)	(2)	(3)	(4)	(5)	(6)	(7)
Salak	-	-	-	-	-	-
Sitellu Tali Urang Jehe	1	1	17	19	190	146
Pagindar	1	1	9	6	23	45
Sitellu Tali Urang Julu	-	-	-	-	-	-
Pergetteng-getteng Sengkut	1	1	45	42	441	413
Kerajaan	-	-	-	-	-	-
Tinada	-	-	-	-	-	-
Siempat Rube	1	1	17	17	63	92
<b>Kabupaten Pakpak Bharat</b>	<b>4</b>	<b>4</b>	<b>88</b>	<b>84</b>	<b>717</b>	<b>696</b>

Catatan/Note: <sup>1</sup> Jumlah guru termasuk kepala sekolah dan guru/The total of teachers including headmaster and teacher

Sumber/Source: Kementerian Pendidikan dan Kebudayaan, Data Semester Ganjil/Ministry of Educations and Culture, Odd Semester Data



**Tabel**  
**Table** 4.1.9

**Jumlah Sekolah, Guru, dan Murid Madrasah Aliyah (MA) di Bawah Kementerian Agama Menurut Kecamatan di Kabupaten Pakpak Bharat, 2019/2020 dan 2020/2021**  
**Number of Schools, Teachers, and Pupils in Madrasah Aliyah (MA) Under the Ministry of Religious Affairs by Subdistrict in Pakpak Bharat Regency, 2019/2020 dan 2020/2021**

Kecamatan Subdistrict	Sekolah/Schools					
	Negeri/Public		Swasta/Private		Jumlah/Total	
	2019/2020	2020/2021	2019/2020	2020/2021	2019/2020	2020/2021
(1)	(2)	(3)	(4)	(5)	(6)	(7)
Salak	-	-	1	1	1	1
Sitellu Tali Urang Jehe	-	-	-	-	-	-
Pagindar	-	-	-	-	-	-
Sitellu Tali Urang Julu	-	-	-	-	-	-
Pergetteng-getteng Sengkut	-	-	-	-	-	-
Kerajaan	-	-	-	-	-	-
Tinada	-	-	-	-	-	-
Siempat Rube	-	-	-	-	-	-
<b>Kabupaten Pakpak Bharat</b>	-	-	<b>1</b>	<b>1</b>	<b>1</b>	<b>1</b>

Lanjutan Tabel/Continued Table 4.1.9

Kecamatan Subdistrict	Guru <sup>1</sup> /Teachers <sup>1</sup>					
	Negeri/Public		Swasta/Private		Jumlah/Total	
	2019/2020	2020/2021	2019/2020	2020/2021	2019/2020	2020/2021
(1)	(8)	(9)	(10)	(11)	(12)	(13)
Salak	-		14	13	14	13
Sitellu Tali Urang Jehe	-		-	-	-	-
Pagindar	-		-	-	-	-
Sitellu Tali Urang Julu	-		-	-	-	-
Pergetteng-getteng Sengkut	-		-	-	-	-
Kerajaan	-		-	-	-	-
Tinada	-		-	-	-	-
Siempat Rube	-		-	-	-	-
<b>Kabupaten Pakpak Bharat</b>	-		<b>14</b>	<b>13</b>	<b>14</b>	<b>13</b>

Lanjutan Tabel/*Continued Table* 4.1.9

Kecamatan Subdistrict	Murid/Pupils					
	Negeri/Public		Swasta/Private		Jumlah/Total	
	2019/2020	2020/2021	2019/2020	2020/2021	2019/2020	2020/2021
(1)	(14)	(15)	(16)	(17)	(18)	(19)
Salak	-	-	70	68	70	68
Sitellu Tali Urang Jehe	-	-	-	-	-	-
Pagindar	-	-	-	-	-	-
Sitellu Tali Urang Julu	-	-	-	-	-	-
Pergetteng-getteng Sengkut	-	-	-	-	-	-
Kerajaan	-	-	-	-	-	-
Tinada	-	-	-	-	-	-
Siempat Rube	-	-	-	-	-	-
<b>Kabupaten Pakpak Bharat</b>	-	-	<b>70</b>	<b>68</b>	<b>70</b>	<b>68</b>

Catatan/Note: ...

Sumber/Source: Kementerian Agama, Data Semester Ganjil/Ministry of Religious Affairs, Odd Semester Data

**Tabel 4.1.10** Jumlah Desa<sup>1</sup>/Kelurahan yang Memiliki Fasilitas Sekolah Menurut Kecamatan dan Tingkat Pendidikan di Kabupaten Pakpak Bharat, 2018– 2020  
**Number of Villages<sup>1</sup>/Kelurahan Having Educational Facilities by Subdistrict and Educational Level in Pakpak Bharat Regency, 2018– 2020**

Kecamatan Subdistrict	SD Primary School		
	2018	2019	2020
(1)	(2)	(3)	(4)
Salak	5	5	5
Sitellu Tali Urang Jehe	10	10	10
Pagindar	4	4	4
Sitellu Tali Urang Julu	5	5	5
Pergetteng-getteng Sengkut	5	5	5
Kerajaan	7	7	7
Tinada	6	6	6
Siempat Rube	6	6	6
<b>Kabupaten Pakpak Bharat</b>	<b>48</b>	<b>48</b>	<b>48</b>

Lanjutan Tabel/*Continued Table* 4.1.10

Kecamatan Subdistrict	SMP Junior High School		
	2018	2019	2020
(1)	(5)	(6)	(7)
Salak	2	2	2
Sitellu Tali Urang Jehe	8	8	8
Pagindar	1	1	1
Sitellu Tali Urang Julu	4	4	4
Pergetteng-getteng Sengkut	2	2	2
Kerajaan	6	6	6
Tinada	3	3	3
Siempat Rube	3	3	3
<b>Kabupaten Pakpak Bharat</b>	<b>29</b>	<b>29</b>	<b>29</b>

Lanjutan Tabel/*Continued Table* 4.1.10

Kecamatan Subdistrict	SMA Senior High School		
	2018	2019	2020
(1)	(8)	(9)	(10)
Salak	1	1	1
Sitellu Tali Urang Jehe	2	2	2
Pagindar	-	-	-
Sitellu Tali Urang Julu	1	1	1
Pergetteng-getteng Sengkut	-	-	-
Kerajaan	1	1	1
Tinada	1	1	1
Siempat Rube	-	-	-
<b>Kabupaten Pakpak Bharat</b>	<b>6</b>	<b>6</b>	<b>6</b>

Lanjutan Tabel/*Continued Table* 4.1.10

Kecamatan Subdistrict	SMK Vocational School		
	2018	2019	2020
(1)	(11)	(12)	(13)
Salak	-	-	-
Sitellu Tali Urang Jehe	1	1	1
Pagindar	-	1	1
Sitellu Tali Urang Julu	-	-	-
Pergetteng-getteng Sengkut	1	1	1
Kerajaan	-	-	-
Tinada	-	-	-
Siempat Rube	-	1	1
<b>Kabupaten Pakpak Bharat</b>	<b>2</b>	<b>4</b>	<b>4</b>

Lanjutan Tabel/*Continued Table* 4.1.10

Kecamatan Subdistrict	Perguruan Tinggi University		
	2018	2019	2020
(1)	(14)	(15)	(16)
Salak	-	-	-
Sitellu Tali Urang Jehe	-	-	-
Pagindar	-	-	-
Sitellu Tali Urang Julu	-	-	-
Pergetteng-getteng Sengkut	-	-	-
Kerajaan	-	-	-
Tinada	-	-	-
Siempat Rube	-	-	-
<b>Kabupaten Pakpak Bharat</b>	-	-	-

Catatan/Note: <sup>1</sup> Desa pada tabel ini termasuk Unit Permukiman Transmigrasi (UPT) yang masih dibina oleh kementerian terkait dan nagari di Provinsi Sumatera Barat/Villages in this table include Transmigration Settlement Unit which is still fostered by the relevant ministries and the nagari in the Province of Sumatera Barat

Sumber/Source: BPS, Pendataan Potensi Desa (Podes)/ BPS-Statistics Indonesia, Village Potential Data Collection



**Tabel**  
**Table** 4.1.11

**Angka Partisipasi Murni (APM) dan Angka Partisipasi Kasar (APK) Menurut Jenjang Pendidikan di Kabupaten Pakpak Bharat, 2019 dan 2020**  
**Net Participation Rates and Gross Participation Rates by Educational Level in Pakpak Bharat Regency, 2019 and 2020**

Jenjang Pendidikan Educational Level	Angka Partisipasi Murni (APM) Net Participation Rates		Angka Partisipasi Kasar (APK) Gross Participation Rates	
	2019	2020	2019	2020
(1)	(2)	(3)	(4)	(5)
SD/MI Elementary School	99,05	98,73	111,28	109,58
SMP/MTs Junior High School	88,02	88,99	99,30	101,06
SMA/SMK/MA Senior High School	80,01	80,11	13,39	94,97

Catatan/Note: ...

Sumber/Source: BPS, Survei Sosial Ekonomi Nasional (Susenans)/BPS-Statistics Indonesia, National Socioeconomic Survey

## 4.2 KESEHATAN HEALTH

**Tabel** 4.2.1 **Jumlah Desa<sup>1</sup>/Kelurahan Yang Memiliki Sarana Kesehatan Menurut Kecamatan di Kabupaten Pakpak Bharat, 2018–2020**  
**Number of Villages<sup>1</sup>/Kelurahan Having Health Facilities by Subdistrict in Pakpak Bharat Regency, 2018–2020**

Kecamatan Subdistrict	Rumah Sakit Hospital		
	2018	2019	2020
(1)	(2)	(3)	(4)
Salak	1	1	1
Sitellu Tali Urang Jehe	-	-	-
Pagindar	-	-	-
Sitellu Tali Urang Julu	-	-	-
Pergetteng-getteng Sengkut	-	-	-
Kerajaan	-	-	-
Tinada	-	-	-
Siempat Rube	-	-	-
<b>Kabupaten Pakpak Bharat</b>	<b>1</b>	<b>1</b>	<b>1</b>

Lanjutan Tabel/*Continued Table* 4.2.1

Kecamatan <i>Subdistrict</i>	Rumah Sakit Bersalin <i>Maternity Hospital</i>		
	2018	2019	2020
(1)	(5)	(6)	(7)
Salak	-	-	-
Sitellu Tali Urang Jehe	-	-	-
Pagindar	-	-	-
Sitellu Tali Urang Julu	-	-	-
Pergetteng-getteng Sengkut	-	-	-
Kerajaan	-	-	-
Tinada	-	-	-
Siempat Rube	-	-	-
<b>Kabupaten Pakpak Bharat</b>	-	-	-

Lanjutan Tabel/Continued Table 4.2.1

Kecamatan Subdistrict	Poliklinik Polyclinic		
	2018	2019	2020
(1)	(8)	(9)	(10)
Salak	-	-	-
Sitellu Tali Urang Jehe	-	-	-
Pagindar	-	-	-
Sitellu Tali Urang Julu	-	-	-
Pergetteng-getteng Sengkut	-	-	-
Kerajaan	-	-	-
Tinada	-	-	-
Siempat Rube	-	-	-
<b>Kabupaten Pakpak Bharat</b>	-	-	-

Lanjutan Tabel/*Continued Table 4.2.1*

Kecamatan <i>Subdistrict</i>	Puskesmas <i>Public Health Center</i>		
	2018	2019	2020
(1)	(11)	(12)	(13)
Salak	1	1	1
Sitellu Tali Urang Jehe	1	1	1
Pagindar	1	1	1
Sitellu Tali Urang Julu	1	1	1
Pergetteng-getteng Sengkut	1	1	1
Kerajaan	1	1	1
Tinada	1	1	1
Siempat Rube	1	1	1
<b>Kabupaten Pakpak Bharat</b>	<b>8</b>	<b>8</b>	<b>8</b>

Lanjutan Tabel/Continued Table 4.2.1

Kecamatan Subdistrict	Puskesmas Pembantu Subsidiary of Public Health Center		
	2018	2019	2020
(1)	(14)	(15)	(16)
Salak	2	2	2
Sitellu Tali Urang Jehe	5	4	5
Pagindar	1	1	1
Sitellu Tali Urang Julu	2	2	2
Pergetteng-getteng Sengkut	4	3	3
Kerajaan	5	5	6
Tinada	5	5	5
Siempat Rube	1	1	1
<b>Kabupaten Pakpak Bharat</b>	<b>25</b>	<b>23</b>	<b>25</b>

Lanjutan Tabel/*Continued Table* 4.2.1

Kecamatan Subdistrict	Apotek Pharmacy		
	2018	2019	2020
(1)	(17)	(18)	(19)
Salak	1	2	3
Sitellu Tali Urang Jehe	-	-	-
Pagindar	-	-	-
Sitellu Tali Urang Julu	-	-	-
Pergetteng-getteng Sengkut	-	-	-
Kerajaan	-	-	-
Tinada	-	-	-
Siempat Rube	-	-	-
<b>Kabupaten Pakpak Bharat</b>	<b>1</b>	<b>2</b>	<b>3</b>

Catatan/Note: <sup>1</sup> Desa pada tabel ini termasuk Unit Permukiman Transmigrasi (UPT) yang masih dibina oleh kementerian terkait dan nagari di Provinsi Sumatera Barat/Villages in this table include Transmigration Settlement Unit which is still fostered by the relevant ministries and the nagari in the Province of Sumatera Barat

Sumber/Source: BPS, Pendataan Potensi Desa (Podes)/BPS-Statistics Indonesia, Village Potential Data Collecting

**Tabel 4.2.2** Banyaknya Pusat Kesehatan Masyarakat dan Sejenisnya Menurut Kecamatan di Kabupaten Pakpak Bharat (Unit), 2020  
**Number of Public Health Center and Similar by District in Pakpak Bharat Regency (Unit), 2020**

Kecamatan District	Rumah Sakit General Hospital	Puskemas Public Health Center	Pustu Public Healt Sub Center	Poskesdes Village Health Service	Apotek Pharmacy
(1)	(2)	(3)	(4)	(5)	(6)
Salak	1	1	2	5	3
Sitellu Tali Urang Jehe	0	1	5	11	0
Pagindar	0	1	1	4	0
Sitellu Tali Urang Julu	0	1	2	5	0
Pergetteng-getteng Sengkut	0	1	3	4	0
Kerajaan	0	1	6	13	0
Tinada	0	1	5	8	0
Siempat Rube	0	1	1	7	0
<b>Pakpak Bharat</b>	<b>1</b>	<b>8</b>	<b>25</b>	<b>57</b>	<b>3</b>

Sumber/Source: Dinas Kesehatan Kabupaten Pakpak Bharat/ Health Office of Pakpak Bharat Regency



**Tabel**  
**Table** 4.2.3

**Banyaknya Dokter Menurut Kecamatan di Kabupaten Pakpak Bharat (Orang), 2020**  
**Number of Doctor by District in Pakpak Bharat Regency (People), 2020**

Kecamatan <i>District</i>	Dokter Umum <i>General Physicians</i>	Dokter Gigi <i>Dentist</i>	Dokter Spesialis <i>Specialists</i>	Jumlah Total
(1)	(2)	(3)	(4)	(5)
Salak	8	4	12	24
Sitellu Tali Urang Jehe	2	0	0	2
Pagindar	0	0	0	0
Sitellu Tali Urang Julu	2	0	0	2
Pergetteng-getteng Sengkut	3	0	0	3
Kerajaan	3	1	0	4
Tinada	1	0	0	1
Siempat Rube	1	1	0	2
<b>Pakpak Bharat</b>	<b>20</b>	<b>6</b>	<b>12</b>	<b>38</b>

Sumber/Source: Dinas Kesehatan Kabupaten Pakpak Bharat/ Health Office of Pakpak Bharat Regency

**Tabel** 4.2.4 **Banyaknya Bidan dan Perawat Menurut Kecamatan di Kabupaten Pakpak Bharat (Orang), 2020**  
**Number of Midwives and Nurses by District in Pakpak Bharat Regency (People), 2020**

Kecamatan District	Bidan Midwives	Perawat Nurses	Perawat Gigi Dental Nurse	Jumlah Total
(1)	(2)	(3)	(4)	(5)
Salak	56	54	4	114
Sitellu Tali Urang Jehe	16	19	0	35
Pagindar	3	6	1	10
Sitellu Tali Urang Julu	8	11	1	20
Pergetteng-getteng Sengkut	10	16	0	26
Kerajaan	19	13	1	33
Tinada	10	15	1	26
Siempat Rube	11	7	1	19
<b>Pakpak Bharat</b>	<b>133</b>	<b>141</b>	<b>9</b>	<b>283</b>

Sumber/Source: Dinas Kesehatan Kabupaten Pakpak Bharat/ Health Office of Pakpak Bharat Regency

**Tabel**  
**Table** 4.2.5

**Banyaknya Apoteker dan Tenaga Teknis Kefarmasian Menurut Kecamatan di Kabupaten Pakpak Bharat (Orang), 2020**  
**Number of Pharmacist and Pharmacy Technical Personnel by District in Pakpak Bharat Regency (People), 2020**

Kecamatan District	Apoteker Public Dispensaries	Tenaga Teknis Kefarmasian
(1)	(2)	(3)
Salak	4	12
Sitellu Tali Urang Jehe	0	0
Pagindar	0	2
Sitellu Tali Urang Julu	0	1
Pergetteng-getteng Sengkut	0	1
Kerajaan	1	1
Tinada	0	1
Siempat Rube	0	1
<b>Pakpak Bharat</b>	<b>5</b>	<b>21</b>

Sumber/Source: Dinas Kesehatan Kabupaten Pakpak Bharat/ Health Office of Pakpak Bharat Regency

**Tabel 4.2.6** **Banyaknya Tenaga Kesehatan Masyarakat dan Sanitasi Menurut Kecamatan di Kabupaten Pakpak Bharat (Orang), 2020**  
**Number of Health and Sanitation Workers by District in Pakpak Bharat Regency (People), 2020**

Kecamatan District	Sarjana Kesehatan Masyarakat	Tenaga Sanitasi
(1)	(2)	(3)
Salak	5	9
Sitellu Tali Urang Jehe	3	2
Pagindar	0	1
Sitellu Tali Urang Julu	5	1
Pergetteng-getteng Sengkut	3	1
Kerajaan	4	0
Tinada	1	0
Siempat Rube	2	1
<b>Pakpak Bharat</b>	<b>23</b>	<b>15</b>

Sumber/Source: Dinas Kesehatan Kabupaten Pakpak Bharat/ Health Office of Pakpak Bharat Regency

**Tabel**  
**Table** 4.2.7**Banyaknya Tenaga Gizi, Analisis Kesehatan serta Teknisi Medis dan Rontgen Menurut Kecamatan di Kabupaten Pakpak Bharat (Orang), 2020**  
**Number of Nutritionist, Health Analyst and Medical and X-ray Technicians by District in Pakpak Bharat Regency, 2020**

Kecamatan <i>District</i>	Gizi	Analisis Kesehatan	Teknis Medis dan Rontgen	Jumlah Total
(1)	(2)	(3)		
Salak	6	8	7	21
Sitellu Tali Urang Jehe	0	2	0	2
Pagindar	1	1	0	2
Sitellu Tali Urang Julu	3	1	0	4
Pergetteng-getteng Sengkut	1	1	0	2
Kerajaan	1	1	1	3
Tinada	1	1	0	2
Siempat Rube	1	2	0	3
<b>Pakpak Bharat</b>	<b>14</b>	<b>17</b>	<b>8</b>	<b>39</b>

Sumber/Source: Dinas Kesehatan Kabupaten Pakpak Bharat/ Health Office of Pakpak Bharat Regency

**Tabel**  
**Table 4.2.8****Laporan Sepuluh Besar Penyakit di Kabupaten Pakpak Bharat, 2020**  
**Ten of Illnes Report in Pakpak Bharat Regency, 2020**

<b>No</b>	<b>jenis Penyakit</b> <b>Type of Illnes</b>	<b>Jumlah</b> <b>Total</b>
(1)	(2)	(3)
1	ISPA	6521
2	INFLUENZA	5518
3	GASTERITIS	5035
4	DEMAM	4496
5	HIPERTENSI	4263
6	DISPEPSIA	2472
7	RHEUMATOID ARTHRITIS	2232
8	RHEUMATIK	1255
9	GANGGUANG GIGI	924
10	DIARE	892

Sumber/Source: Dinas Kesehatan Kabupaten Pakpak Bharat/ Health Office of Pakpak Bharat Regency

**Tabel**  
**Table** 4.2.9**Jumlah Bayi, Balita, dan Ibu Hamil Menurut Kecamatan di Kabupaten Pakpak Bharat, 2020**  
**Number of Baby, Under Five year and Pregnant Mother by District in Pakpak Bharat Regency, 2020**

<b>Kecamatan District</b>	<b>Bayi Baby</b>	<b>Balita Under Five Year</b>	<b>Ibu Hamil Pregnant Mother</b>
(1)	(2)	(3)	(4)
Salak	204	841	216
Sitellu Tali Urang Jehe	200	1162	187
Pagindar	21	115	31
Sitellu Tali Urang Julu	80	345	71
Pergetteng-getteng Sengkut	77	423	75
Kerajaan	151	779	138
Tinada	83	422	70
Siempat Rube	95	571	98
<b>Pakpak Bharat</b>	<b>911</b>	<b>4658</b>	<b>886</b>

Sumber/Source: Dinas Kesehatan Kabupaten Pakpak Bharat/ Health Office of Pakpak Bharat Regency

**Tabel** 4.2.10 **Jumlah Gizi Buruk dan Kematian Ibu Hamil Menurut Kecamatan di Kabupaten Pakpak Bharat, 2020**  
**Table** **Number of Malnutrition and Maternal Mortality by District in Pakpak Bharat Regency, 2020**

<b>Kecamatan District</b>	<b>Balita Gizi Buruk Malnutrition of Children Under Five</b>	<b>Kematian Ibu Hamil Maternal Mortality</b>
(1)	(2)	(3)
Salak	2	1
Sitellu Tali Urang Jehe	0	1
Pagindar	0	0
Sitellu Tali Urang Julu	0	0
Pergetteng-getteng Sengkut	0	0
Kerajaan	0	1
Tinada	0	0
Siempat Rube	2	0
<b>Pakpak Bharat</b>	<b>4</b>	<b>3</b>

Sumber/Source: Dinas Kesehatan Kabupaten Pakpak Bharat/ Health Office of Pakpak Bharat Regency



**Tabel** 4.2.11  
**Table**

**Jumlah Kunjungan Masyarakat ke Pusat Kesehatan Masyarakat Menurut Kecamatan di Kabupaten Pakpak Bharat, 2020**  
**Number of Visiting People to Public Health Center by District in Pakpak Bharat Regency, 2020**

<b>Kecamatan District</b>	<b>Rumah Sakit General Hospital</b>	<b>Puskesmas Public Health Center</b>	<b>Pustu Public Health Sub center</b>	<b>Poskesdes Village Health Service</b>	<b>Posyandu Integrated Health Service</b>
(1)	(2)	(3)	(4)	(5)	(6)
Salak	8 946	4 412	2 138	4 959	730
Sitellu Tali Urang Jehe	0	2 346	1 418	4 470	919
Pagindar	0	475	0	0	105
Sitellu Tali Urang Julu	0	1 326	1 431	2 834	207
Pergetteng-getteng Sengkut	0	2 734	1 129	679	354
Kerajaan	0	1 514	7 764	19 006	673
Tinada	0	2 019	2 956	2 363	318
Siempat Rube	0	1 625	802	6 910	543
<b>Pakpak Bharat</b>	<b>8 946</b>	<b>16 451</b>	<b>17 638</b>	<b>41 221</b>	<b>3 849</b>

Sumber/Source: Dinas Kesehatan Kabupaten Pakpak Bharat/ Health Office of Pakpak Bharat Regency

### 4.3 AGAMA DAN SOSIAL LAINNYA RELIGION AND OTHER SOCIAL AFFAIRS

**Tabel 4.3.1** Jumlah Tempat Peribadatan Menurut Kecamatan di Kabupaten Pakpak Bharat, 2020  
*Number of Places of Worship in Pakpak Bharat Regency, 2020*

Kecamatan <i>Subdistrict</i>	Mesjid <i>Mosque</i>	Musolah <i>Small Mosque</i>	Gereja <i>Church</i>		Jumlah <i>Total</i>
			Protestan <i>Protestant</i>	Katolik <i>Catholic</i>	
(1)	(2)	(3)	(4)	(5)	(6)
Salak	7	5	20	2	34
Sitellu Tali Urang Jehe	27	10	13	1	51
Pagindar	3	0	4	1	8
Sitellu Tali Urang Julu	5	0	12	3	20
Pergetteng-getteng Sengkut	3	4	10	2	19
Kerajaan	16	3	18	1	38
Tinada	9	0	11	2	22
Siempat Rube	7	1	24	3	35
<b>Kabupaten Pakpak Bharat</b>	<b>77</b>	<b>23</b>	<b>112</b>	<b>15</b>	<b>227</b>

Sumber/Source: Kementerian Agama Kabupaten Pakpak Bharat/Ministry of Religious Affairs of Pakpak Bharat Regency

**Tabel**  
**Table** 4.3.2

**Banyaknya Peristiwa Kejahatan/ Pelanggaran yang  
dilaporkan di Kabupaten Pakpak Bharat, 2020**  
*Number of Type Of Crime by type and Month in Pakpak  
Bharat, 2020*

<b>Jenis Kejahatan/ Pelanggaran</b> <i>Type Of Crime</i>	<b>Dilaporkan/ Reported</b>
(1)	(2)
Perkosaan/ rape	0
Perjudian/ Gabling	2
Pencurian/ Stealing	3
Penganiayaan/ Persecution	17
Pemerasan/ Extortion	0
Pengancaman/ Intimidation	1
Penghinaan/ Abasement	3
Penggelapan/ Blackout	2
Penipuan/ Deception	9
Pengrusakan/ Destruction	8
Palsu Surat/ Counterfelt Document	1
<b>Jumlah/ Total</b>	<b>46</b>

Sumber/Source: Polres Pakpak Bharat/ Polres of Pakpak Bharat

**Tabel**  
**Table** 4.3.3**Jumlah Kecelakaan Lalu Lintas Menurut Bulan dan Korban di Kabupaten Pakpak Bharat, 2020**  
**Number of Traffic Accident by Month and Victim in Pakpak Bharat Regency, 2020**

<b>Bulan Month</b>	<b>Jumlah kecelakaan Number of accident (Orang/Person)</b>	<b>Meninggal Death (Orang/ Person)</b>	<b>Luka Berat Seriously/ Injured (Orang/ personn)</b>	<b>Luka Ringan Lightly injured (Orang/ Person)</b>	<b>Kerugian Materi Material damage (000Rp)</b>
(1)	(2)	(3)	(4)	(5)	(6)
Januari/ January	3	0	1	4	1.500.000
Februari/February	1	0	1	1	5.000.000
Maret/ March	1	0	1	0	200.000
April/April	1	1	0	0	500.000
Mei/ May	0	0	0	0	0
Juni/June	0	0	0	0	0
Juli/July	1	0	1	0	200.000
Agustus/ August	0	0	0	0	0
September/September	0	0	0	0	0
Oktober/ October	0	0	0	0	0
Nopember/ November	0	0	0	0	0
Desember/December	1	0	0	2	1.000.000
<b>Jumlah/ Total</b>	<b>8</b>	<b>1</b>	<b>4</b>	<b>7</b>	<b>8.400.000</b>

Sumber/Source: Polres Pakpak Bharat/ Polres of Pakpak Bharat

**Tabel**  
**Table** 4.3.4

**Jumlah Tindak Pidana Menonjol Menurut Jenisnya di  
Kabupaten Pakpak Bharat, 2016-2020**  
*Number of Crime Index by type in Pakpak Bharat Regency,  
2016-2020*

Jenis Tindak Pidana <i>Type Of Crime</i>	Jumlah/ Total				
	2016	2017	2018	2019	2020
(1)	(2)	(3)	(4)	(5)	(6)
Pencurian dengan Pemberatan	12	6	3	5	3
Pencurian Kendaraan bermotor	2	0	0	2	4
Pencurian dengan kekerasan	0	0	0	0	0
penganiayaan Berat (Anirat)	0	0	1	0	0
Kebakaran	0	0	0	0	0
Pembunuhan	0	0	0	1	0
Pemeriksaan	0	0	0	0	0
Kenakalan Remaja	0	0	0	0	0
Uang Palsu	0	0	0	0	0
Narkotika	0	0	0	0	0
Perjudian	1	0	0	3	2
Pemerasans/ Ancaman	1	1	0	2	4

Sumber/Source: Polres Pakpak Bharat/ Polres of Pakpak Bharat

**Tabel** 4.3.5 **Jumlah Kantor/Pos Polisi dan Personil Kepolisian di Kabupaten Pakpak Bharat, 2016-2020**  
**Number of Office/Police Station and Personnel Pakpak Bharat Regency, 2016-2020**

Uraian Description	Jumlah/ Total				
	2016	2017	2018	2019	2020
(1)	(2)	(3)	(4)	(5)	(6)
Kepolisian Resor	1	1	1	1	1
Kepolisian Sektor	1	1	1	1	1
Pos Polisi Sibagindar	1	1	1	1	1
Polisi Laki-laki	212	211	224	197	196
Polisi Perempuan	9	7	6	6	6

Sumber/Source: Polres Pakpak Bharat/ Polres of Pakpak Bharat

**Tabel**  
**Table** 4.3.6**Jumlah Surat Ijin Mengemudi (SIM) yang dikeluarkan Menurut Jenisnya di Kabupaten Pakpak Bharat, 2016-2020**  
**Number of Driving Liscence Issued by Type in Pakpak Bharat Regency, 2016-2020**

<b>Bulan</b> <b>Month</b>	<b>SIM A</b>	<b>SIM B I</b>	<b>SIM B II</b>	<b>SIM C</b>	<b>Jumlah Total</b>
(1)	(2)	(3)	(4)	(5)	(6)
Januari/ January	71	5	0	120	196
Februari/February	67	2	0	77	146
Maret/ March	72	4	1	69	146
April/April	25	1	0	31	57
Mei/ May	40	1	0	51	92
Juni/June	56	5	1	82	144
Juli/July	62	7	0	98	167
Agustus/ August	59	8	0	71	138
September/September	57	7	1	73	138
Oktober/ October	45	1	1	37	84
Nopember/ November	55	3	0	52	110
Desember/December	75	2	0	63	140
<b>Jumlah Total</b>	<b>648</b>	<b>46</b>	<b>4</b>	<b>824</b>	<b>1 558</b>
<b>Tahun 2019</b>	<b>1 189</b>	<b>15</b>	<b>1</b>	<b>1 881</b>	<b>3 086</b>
<b>Tahun 2018</b>	<b>1 272</b>	<b>15</b>	<b>1</b>	<b>1 906</b>	<b>3 194</b>
<b>Tahun 2017</b>	<b>924</b>	<b>9</b>	<b>4</b>	<b>1 596</b>	<b>2 551</b>
<b>Tahun 2016</b>	<b>736</b>	<b>17</b>	<b>2</b>	<b>1 118</b>	<b>1 873</b>

Sumber/Source: Polres Pakpak Bharat/ Polres of Pakpak Bharat

**Tabel**  
**Table 4.3.7****Jumlah Surat Ijin Mengemudi (SIM) A yang dikeluarkan Menurut Kategori di Kabupaten Pakpak Bharat, 2016-2020**  
**Number of Driving Licence Type A Issued by Category in Pakpak Bharat Regency, 2016-2020**

Bulan Month	Baru/ New		Perpanjangan/ Renewal	
	Biasa Ordinary	Umum General	Biasa Ordinary	Umum General
(1)	(2)	(3)	(4)	(5)
Januari/ January	60	0	11	0
Februari/February	55	0	11	1
Maret/ March	56	3	13	0
April/April	17	1	7	0
Mei/ May	25	0	15	0
Juni/June	46	1	9	0
Juli/July	45	0	17	0
Agustus/ August	52	0	7	0
September/September	47	0	10	0
Oktober/ October	28	0	17	0
Nopember/ November	45	0	17	0
Desember/December	66	0	9	0
<b>Jumlah/Total</b>	<b>542</b>	<b>5</b>	<b>136</b>	<b>1</b>
<b>Tahun 2019</b>	<b>1 039</b>	<b>2</b>	<b>146</b>	<b>2</b>
<b>Tahun 2018</b>	<b>1 106</b>	<b>0</b>	<b>165</b>	<b>1</b>
<b>Tahun 2017</b>	<b>794</b>	<b>1</b>	<b>189</b>	<b>3</b>
<b>Tahun 2016</b>	<b>242</b>	<b>0</b>	<b>494</b>	<b>0</b>

Sumber/Source: Polres Pakpak Bharat/ Polres of Pakpak Bharat



**Tabel**  
**Table** 4.3.8**Jumlah Surat Ijin Mengemudi (SIM) B yang dikeluarkan Menurut Kategori di Kabupaten Pakpak Bharat, 2016-2020**  
**Number of Driving Liscence Type B Issued by Category in Pakpak Bharat Regency, 2016-2020**

<b>Bulan</b> <b>Month</b>	<b>Baru/ New</b>		<b>Perpanjangan/ Renewal</b>	
	<b>Biasa</b> <b>Ordinary</b>	<b>Umum</b> <b>General</b>	<b>Biasa</b> <b>Ordinary</b>	<b>Umum</b> <b>General</b>
(1)	(2)	(3)	(4)	(5)
Januari/ <i>january</i>	3	1	0	1
Februari/February	2	0	0	0
Maret/ March	3	0	1	0
April/April	0	0	0	1
Mei/ May	0	0	0	1
Juni/June	2	0	1	2
Juli/July	6	0	0	2
Agustus/ August	6	0	2	0
September/September	7	0	0	0
Oktober/ October	1	0	0	0
Nopember/ November	0	0	0	0
Desember/December	0	0	1	1
<b>Jumlah/Total</b>	<b>30</b>	<b>1</b>	<b>5</b>	<b>10</b>
<b>Tahun 2019</b>	<b>1</b>	<b>0</b>	<b>10</b>	<b>13</b>
<b>Tahun 2018</b>	<b>2</b>	<b>0</b>	<b>2</b>	<b>11</b>
<b>Tahun 2017</b>	<b>1</b>	<b>0</b>	<b>1</b>	<b>7</b>
<b>Tahun 2016</b>	<b>6</b>	<b>0</b>	<b>11</b>	<b>0</b>

Sumber/Source: Polres Pakpak Bharat/ Polres of Pakpak Bharat

**Tabel 4.3.9** Jumlah Surat Ijin Mengemudi (SIM) B II yang dikeluarkan Menurut Kategori di Kabupaten Pakpak Bharat, 2016-2020  
**Number of Driving Liscence Type B II Issued by Category in Pakpak Bharat Regency, 2016-2020**

Bulan Month	Baru/ New		Perpanjangan/ Renewal	
	Biasa Ordinary	Umum General	Biasa Ordinary	Umum General
(1)	(2)	(3)	(4)	(5)
Januari/ <i>january</i>	0	0	0	0
Februari/February	0	0	0	0
Maret/ March	1	0	0	0
April/April	0	0	0	0
Mei/ May	0	0	0	0
Juni/June	0	0	0	1
Juli/July	0	0	0	0
Agustus/ August	0	0	0	0
September/September	1	0	0	0
Oktober/ October	1	0	0	0
Nopember/ November	0	0	0	0
Desember/December	0	0	0	0
<b>Jumlah/Total</b>	<b>3</b>	<b>0</b>	<b>0</b>	<b>1</b>
<b>Tahun 2019</b>	<b>0</b>	<b>0</b>	<b>1</b>	<b>0</b>
<b>Tahun 2018</b>	<b>0</b>	<b>0</b>	<b>1</b>	<b>0</b>
<b>Tahun 2017</b>	<b>0</b>	<b>0</b>	<b>0</b>	<b>4</b>
<b>Tahun 2016</b>	<b>0</b>	<b>0</b>	<b>0</b>	<b>2</b>

Sumber/Source: Polres Pakpak Bharat/ Polres of Pakpak Bharat

**Tabel**  
**Table** 4.3.10**Jumlah Surat Ijin Mengemudi (SIM) C yang dikeluarkan Menurut Kategori di Kabupaten Pakpak Bharat, 2016-2020**  
**Number of Driving Liscence Type C Issued by Category in Pakpak Bharat Regency, 2016-2020**

<b>Bulan Month</b>	<b>Baru/ New</b>	<b>Perpanjangan/ Renewal</b>
(1)	(2)	(3)
Januari/ January	101	14
Februari/February	59	18
Maret/ March	56	13
April/April	20	11
Mei/ May	30	21
Juni/June	58	24
Juli/July	74	24
Agustus/ August	57	14
September/September	58	15
Oktober/ October	30	7
Nopember/ November	37	15
Desember/December	58	5
<b>Jumlah/Total</b>	<b>638</b>	<b>181</b>
<b>Tahun 2019</b>	<b>1 617</b>	<b>264</b>
<b>Tahun 2018</b>	<b>1 655</b>	<b>251</b>
<b>Tahun 2017</b>	<b>1 248</b>	<b>348</b>
<b>Tahun 2016</b>	<b>457</b>	<b>661</b>

Sumber/Source: Polres Pakpak Bharat/ Polres of Pakpak Bharat

**Tabel**  
**Table** 4.3.11

**Jumlah Akta Catatan Sipil yang Dikeluarkan Menurut  
Jenis dan Bulan di Kabupaten Pakpak Bharat, 2020**  
**Number of Civil Registration by Type and Month in pakpak  
Bharat, 2020**

Bulan Month	Akta Kelahiran / Birth Registration				jumlah/ Total
	Anak Ke 1 1 <sup>st</sup> Child	Anak Ke 2 2 <sup>nd</sup> Child	Anak Ke 3,dst 3 <sup>rd,etc</sup> child	Anak Ke dst	
(1)	(2)	(3)	(4)	(5)	(6)
Januari/ January	60	53	27	36	176
Februari/February	50	29	24	25	128
Maret/ March	41	27	17	28	113
April/April	35	25	19	24	102
Mei/ May	37	23	19	19	98
Juni/June	60	33	40	35	168
Juli/July	60	31	30	21	142
Agustus/ August	46	59	43	51	199
September/September	58	48	25	38	169
Oktober/ October	49	51	26	41	167
Nopember/ November	31	29	15	26	101
Desember/December	42	23	15	15	95
<b>Jumlah/Total</b>	<b>569</b>	<b>431</b>	<b>300</b>	<b>359</b>	<b>1 659</b>

Lanjutan Tabel/*Continued Table* 4.3.11

<b>Bulan Month</b>	<b>Akta Perkawinan Marriage Registration</b>	<b>Akta Kematian Death Registration</b>	<b>Akta Perceraian Divorce Registration</b>
(1)	(2)	(3)	(4)
Januari/ <i>January</i>	53	14	0
Februari/February	38	24	0
Maret/ March	40	45	2
April/April	27	18	0
Mei/ May	29	25	2
Juni/June	34	33	2
Juli/July	20	17	0
Agustus/ August	18	18	0
September/September	73	39	0
Oktober/ October	39	26	0
Nopember/ November	22	23	0
Desember/December	21	9	0
<b>Jumlah/Total</b>	<b>414</b>	<b>291</b>	<b>6</b>

Sumber/*Source*: Dinas Kependudukan dan Catatan Sipil Kabupaten Pakpak Bharat/Civil Registration Office of Pakpak Bharat Regency

**Tabel 4.3.12** Banyaknya Pasangan Usia Subur (PUS) dan akseptor aktif Menurut Kecamatan di Kabupaten Pakpak Bharat, 2020  
**Number of Fertile couple and Active Acceptor by District in Pakpak Bharat, 2020**

Kecamatan District	Pasangan Usia Subur (PUS) Fertile Couple	Aksesor Aktif Active Acceptor		Aksesor Baru New Acceptor
		Jumlah Total	Persentase terhadap PUS Percentage to Fertile Couple	
(1)	(2)	(3)	(4)	(5)
Salak	1 696	1 145		
Sitellu Tali Urang Jehe	1 476	996		
Pagindar	264	237		
Sitellu Tali Urang Julu	560	429		
Pergetteng-getteng Sengkut	555	430		
Kerajaan	1 180	971		
Tinada	529	394		
Siempat Rube	672	446		
<b>Pakpak Bharat</b>	<b>6 932</b>	<b>4 948</b>		

Sumber/Source: Dinas Pemberdayaan Masyarakat, Desa, Perempuan dan Perlindungan Anak Kabupaten Pakpak Bharat/ Human Empowerment, Village Government, Woman and Child Protection Office of Pakpak Bharat Regency

**Tabel**  
**Table** 4.3.13

**Jumlah Klinik Keluarga Berencana dan Alat Kontrasepsi yang dipakai menurut Kecamatan di Kabupaten Pakpak Bharat, 2020**

*Number of Family Planning Clinics and Type of Contraceptive Used by District in Pakpak Bharat, 2020*

Kecamatan <i>District</i>	Jumlah Klinik <i>Number of Clinic</i>	Alat Kontrasepsi yang dipakai <i>Type of Contraceptive Used</i>		
		Spiral <i>IUD</i>	Pil <i>Pill</i>	Kondom <i>Condom</i>
(1)	(2)	(3)	(4)	(5)
Salak	2	60	62	227
Sitellu Tali Urang Jehe	1	8	157	13
Pagindar	1	4	58	7
Sitellu Tali Urang Julu	1	4	27	23
Pergetteng-getteng Sengkut	1	3	22	43
Kerajaan	1	20	178	113
Tinada	1	10	35	27
Siempat Rube	1	45	10	21
<b>Pakpak Bharat</b>	<b>9</b>	<b>154</b>	<b>549</b>	<b>474</b>

Lanjutan Tabel/*Continued Table* 4.3.13

Kecamatan <i>District</i>	Alat Kontrasepsi yang dipakai <i>Type of Contraceptive Used</i>				Jumlah <i>Total</i>
	<i>Suntikan Injection</i>	<i>Implan Implan</i>	<i>Operasi Medis Medical Operation</i>		
			<i>MOP</i>	<i>MOW</i>	
(1)	(2)	(3)	(4)	(5)	(6)
Salak	385	428	69	214	1 145
Sitellu Tali Urang Jehe	264	445	49	60	996
Pagindar	68	89	0	11	237
Sitellu Tali Urang Julu	155	140	2	78	429
Pergetteng-getteng Sengkut	96	217	5	44	430
Kerajaan	244	287	49	80	971
Tinada	98	173	24	27	394
Siempat Rube	120	153	3	94	446
<b>Pakpak Bharat</b>	<b>1 430</b>	<b>1 532</b>	<b>201</b>	<b>608</b>	<b>4 948</b>

Sumber/*Source*: Dinas Pemberdayaan Masyarakat, Desa, Perempuan dan Perlindungan Anak Kabupaten Pakpak Bharat/ *Human Empowerment, Village Government, Woman and Child Protection Office of Pakpak Bharat Regency*



**Tabel**  
**Table** 4.3.14

**Jumlah Akseptor Baru Menurut Alat Kontrasepsi yang dipakai dan kecamatan di Kabupaten Pakpak Bharat, 2020**  
*Number of New Acceptors by type of Contraceptive Used and District in Pakpak Bharat, 2020*

Kecamatan <i>District</i>	Alat Kontrasepsi yang dipakai <i>Type of Contraceptive Used</i>		
	Spiral <i>IUD</i>	Pil <i>Pill</i>	Kondom <i>Condom</i>
(1)	(2)	(3)	(4)
Salak	1	3	3
Sitellu Tali Urang Jehe	0	6	7
Pagindar	0	1	0
Sitellu Tali Urang Julu	0	0	1
Pergetteng-getteng Sengkut	1	1	3
Kerajaan	0	4	10
Tinada	3	6	2
Siempat Rube	3	2	0
<b>Pakpak Bharat</b>	<b>8</b>	<b>23</b>	<b>26</b>

Lanjutan Tabel/Continued Table 4.3.14

Kecamatan <i>District</i>	Alat Kontrasepsi yang dipakai <i>Type of Contraceptive Used</i>				Jumlah <i>Total</i>
	Suntikan <i>Injection</i>	Implan <i>Implan</i>	Operasi Medis <i>Medical Operation</i>		
			MOP	MOW	
(1)	(2)	(3)	(4)	(5)	(6)
Salak	45	29	0	30	111
Sitellu Tali Urang Jehe	10	15	0	0	38
Pagindar	5	8	0	0	14
Sitellu Tali Urang Julu	1	14	0	9	25
Pergetteng-getteng Sengkut	6	25	0	0	36
Kerajaan	14	34	0	13	75
Tinada	12	36	0	0	59
Siempat Rube	15	10	0	5	35
<b>Pakpak Bharat</b>	<b>108</b>	<b>171</b>	<b>0</b>	<b>57</b>	<b>393</b>

Sumber/Source: Dinas Pemberdayaan Masyarakat, Desa, Perempuan dan Perlindungan Anak Kabupaten Pakpak Bharat/ *Human Empowerment, Village Government, Woman and Child Protection Office of Pakpak Bharat Regency*

#### 4.4 KEMISKINAN POVERTY

**Tabel** 4.4.1 **Garis Kemiskinan, Jumlah, dan Persentase Penduduk Miskin di Kabupaten Pakpak Bharat, 2013–2020**  
*Poverty Line, Number, and Percentage of Poor People in Pakpak Bharat Regency, 2013–2020*

Tahun Year	Garis Kemiskinan (rupiah/kapita/bulan) Poverty Line (rupiah/capita/month)	Jumlah Penduduk Miskin (ribu) Number of Poor People (thousand)	Persentase Penduduk Miskin Percentage of Poor People
(1)	(2)	(3)	(4)
2013	207 796	4,94	11,28
2014	212 009	4,72	10,55
2015	217 919	5,12	11,26
2016	248 835	4,95	10,72
2017	256 781	4,95	10,53
2018	283 258	4,66	9,74
2019	287 654	4,52	9,27
2020	311 584	4,59	9,28

Sumber/Source: BPS, Survei Sosial Ekonomi Nasional Maret/BPS-Statistics Indonesia, March National Socioeconomic Survey

**Tabel**  
**Table 4.4.2****Indeks Kedalaman Kemiskinan dan Indeks Keparahan Kemiskinan di Kabupaten Pakpak Bharat, 2012–2020**  
**Poverty Gap Index and Poverty Severity Index in Pakpak Bharat Regency, 2013–2020**

Tahun Year	Indeks Kedalaman Kemiskinan Poverty Gap Index	Indeks Keparahan Kemiskinan Poverty Severity Index
(1)	(2)	(3)
2013	1,30	0,24
2014	1,11	0,24
2015	1,19	0,18
2016	1,35	0,32
2017	1,18	0,20
2018	1,54	0,42
2019	0,92	0,12
2020	1,38	0,38

Sumber/Source: BPS, Survei Sosial Ekonomi Nasional Maret/BPS-Statistics Indonesia, March National Socioeconomic Survey

# BAB

Chapter

## PERTANIAN, KEHUTANAN, PETERNAKAN, DAN PERIKANAN

# 5

• AGRICULTURE, FORESTRY, LIVESTOCK,  
AND FISHERY

PRODUKSI TANAMAN JAGUNG  
KABUPATEN PAKPAK BHARAT 2020



15.563,3 TON



**PENJELASAN TEKNIS**

1. Lahan sawah adalah lahan pertanian yang berpetak-petak dan dibatasi oleh pematang (galengan), saluran untuk menahan/ menyalurkan air, yang biasanya ditanami padi sawah tanpa memandang dari mana diperoleh atau status lahan tersebut. Lahan yang dimaksud termasuk lahan yang terdaftar di Pajak Bumi Bangunan, luran Pembangunan Daerah, lahan bengkok, lahan serobotan, lahan rawa yang ditanami padi dan lahan bekas tanaman tahunan yang telah dijadikan sawah, baik yang ditanami padi, palawija atau tanaman semusim lainnya.
2. Tegal/Kebun adalah lahan pertanian bukan sawah (lahan kering) yang ditanami tanaman semusim atau tahunan dan terpisah dengan halaman sekitar rumah serta penggunaannya tidak berpindah pindah.
3. Ladang/Huma adalah lahan pertanian bukan sawah (lahan kering) yang biasanya ditanami tanaman semusim dan penggunaannya hanya semusim atau dua musim, kemudian akan ditinggalkan
4. Data pokok tanaman pangan yang dikumpulkan adalah luas panen dan produktivitas (hasil per hektar). Produksi tanaman pangan merupakan hasil perkalian antara luas panen dengan

**TECHNICAL NOTES**

1. *Wetland is agricultural land that separated by small dykes to resist water, where the main crop is usually wetland paddy without considering where it is got from or the status of the land. It includes the land that is registered at land income tax office, regional development contribution, 'bengkok' land, illegal ownership, swamps for rice cultivation, and annual cropland mark that has been used as rice field, which are both planted with paddy, secondary crops or the other seasonal crops.*
2. *Dry field/Garden is an dryland (unirrigated land) which is planted with seasonal or annual crops and separately from the yard around the house without shifting*
3. *irrigated agricultural field/ Shifting cultivation land is dryland (unirrigated land) that usually is cultivated for seasonal crops and utilized only for one or two seasons, then it will be left*
4. *The main food crops data collected consists of harvested area and productivity (yield per hectare). Food crops production is generated by harvested area multiplied by productivity. The harvested area*

produktivitas. Pengumpulan data luas panen dilakukan setiap bulan dengan pendekatan area kecamatan di seluruh wilayah Indonesia. Pengumpulan data produktivitas dilakukan melalui pengukuran langsung pada plot ubinan berukuran 2½ m x 2½ m. Pengumpulan data produktivitas dilakukan setiap subround (empat bulanan) pada waktu panen petani.

5. Data produksi padi dan palawija yang disajikan adalah dalam kualitas: gabah kering giling (padi), pipilan kering (jagung), biji kering (kedelai dan kacang tanah), dan umbi basah (ubi kayu dan ubi jalar).
6. Tanaman sayuran dan buah-buahan semusim. Tanaman sayuran semusim adalah tanaman sumber vitamin, garam mineral dan lain-lain yang dikonsumsi dari bagian tanaman yang berupa daun, bunga, buah, dan umbinya, yang berumur kurang dari satu tahun. Tanaman buah-buahan semusim adalah tanaman sumber vitamin, garam mineral, dan lain-lain yang dikonsumsi dari bagian tanaman yang berupa buah, berumur kurang dari satu tahun, tidak berbentuk pohon/rumpun tetapi menjalar dan berbatang lunak.
7. Tanaman buah-buahan dan sayuran tahunan, Tanaman buah-buahan tahunan adalah tanaman sumber vitamin, garam mineral,

*data is collected every month using sub district area approach in all sub district in Indonesia. The productivity data collection is conducted by a direct measurement in 2½m x 2½m crop cutting plot. The productivity measurement is conducted in every subround (four monthly) at the time when farmers are harvesting their crops.*

5. *Production of paddy and secondary crops data are presented in the form of: dry unhusked rice (paddy), dry loose maize (maize), dry shells crops (soybeans and peanuts), and fresh roots (cassava and sweet potatoes).*
6. *Seasonal vegetable and fruit plants Seasonal vegetable plants are plants which are the sources of vitamin, mineral salt, etc, consumed from the part of the plant in the form of leaf, flower, fruit, and root with the age of less than one year. Seasonal fruit plants are plants which are the sources of vitamin, mineral salt, etc, consumed from the part of the plant in the form of fruits. These plants are creeps with the age of less than one year.*
7. *Annual fruit and vegetable plants Annual fruit plants are plants which are the sources of vitamin, contained mineral salt, etc,*



dan lain-lain yang dikonsumsi dari bagian tanaman yang berupa buah dan merupakan tanaman tahunan. Tanaman sayuran tahunan adalah tanaman sumber vitamin, garam mineral, dan lain-lain yang dikonsumsi dari bagian tanaman yang berupa daun dan atau buah yang berumur lebih dari satu tahun.

8. Tanaman biofarmaka adalah tanaman yang bermanfaat untuk obat-obatan, kosmetik, dan kesehatan yang dikonsumsi atau digunakan dari bagian-bagian tanaman seperti daun, batang, buah, umbi (rimpang) ataupun akar.
9. Tanaman hias adalah tanaman yang mempunyai nilai keindahan baik bentuk, warna daun, tajuk maupun bunganya, sering digunakan untuk penghias pekarangan dan lain sebagainya.
10. Luas panen tanaman hortikultura adalah luas tanaman sayuran, buah- buahan, biofarmaka, dan tanaman hias yang diambil hasilnya/dipanen pada periode pelaporan.
11. Luas panen untuk tanaman sayuran adalah luas tanaman yang dipanen sekaligus/habis/dibongkar dan luas tanaman yang dipanen berkali-kali (lebih dari satu kali)/belum habis.
12. Tanaman yang dipanen sekaligus/habis/dibongkar adalah tanaman yang sehabis panen langsung dibongkar/dicabut,

*consumed from the part of plant in the form of fruit and more than one year of age. Annual vegetable plants are plants which are the sources of vitamin, contained mineral salt, etc, consumed from the part of the plant in the form of vegetable and more than one year of age.*

8. *Medicinal plants are plants which are useful for medicine. It is consumed from part of the plant such as leaf, flower, fruit, tuber, and root.*
9. *Ornamental plants are plants which have a beauty value, either in shape, colour of leaf or crown of flower, and they are often used as a yard decorator.*
10. *Harvested area of horticulture is area which vegetable, fruit medicinal and ornamental plant of crop harvested during the period of report.*
11. *Harvested area of vegetables is area of entirely plant harvested/demolished and plant harvested several times/undemolished. Entirely plants harvested/demolished are plants usually harvested once and demolished to be substituted by other plants, consisting of: shallots, garlic, leeks, potato, cabbage, cauli flower,*

terdiri dari bawang merah, bawang putih, bawang daun, kentang, kol/kubis, kembang kol, petsai/sawi, wortel, lobak, dan kacang merah. Tanaman yang dipanen berkali-kali (lebih dari satu kali)/belum habis adalah tanaman yang pemanenannya lebih dari satu kali dan biasanya dibongkar apabila panen terakhir sudah tidak memadai lagi, terdiri dari: kacang panjang, cabe besar, cabe rawit, jamur, tomat, terung, buncis ketimun, labu siam, kangkung, bayam, melon, semangka.

*mustard green, carrots, chinese radish, and red kidney beans. Plants harvested several times/undemolished are plants usually harvested more than once and demolished in the case that the last harvest was economically not profitable. They consist of : yard long beans, chili, small chili, mushroom, tomatoes, egg plant, frech beans, cucumber, pumpkin/chajota, swamp cabbage, spinach, melon, watermelon.*

**ULASAN**

**DESCRIPTION**

Pada tahun 2020 di subsektor tanaman pangan, tanaman jagung masih menjadi komoditas andalan, dengan luas areal tanaman 2.471 Ha diperoleh produksi jagung sebesar 15.563,3 ton.

*In 2020, in food crops subsector, corn still being a nest commodity, with the area of plants is 2.471 Ha acquired production amounted 15.563,3 tons.*

<https://pakpakhbaratkab.bps.go.id>

**5.1 HORTIKULTURA**  
**HORTICULTURE**

**Tabel** 5.1.1 **Luas Panen Tanaman Sayuran Menurut Kecamatan dan Jenis Tanaman di Kabupaten Pakpak Bharat (ha), 2019 dan 2020**  
**Harvested Area of Vegetables by Subdistrict and Kind of Plant in Pakpak Bharat Regency (ha), 2019 and 2020**

Kecamatan Subdistrict	Bawang Merah/Shallot		Cabai/Chili	
	2019	2020	2019	2020
(1)	(2)	(3)	(4)	(5)
Salak	-	-	25	-
Sitellu Tali Urang Jehe	-	-	11	9
Pagindar	-	-	0	-
Sitellu Tali Urang Julu	-	-	14	20
Pergetteng-getteng Sengkut	-	-	15	17
Kerajaan	-	-	8	7
Tinada	-	-	6	5
Siempat Rube	-	-	14	16
<b>Kabupaten Pakpak Bharat</b>	-	-	<b>93</b>	<b>74</b>

Lanjutan Tabel/*Continued Table* 5.1.1

Kecamatan Subdistrict	Kentang/Potato		Kubis/Cabbage	
	2019	2020	2019	2020
(1)	(6)	(7)	(8)	(9)
Salak	-	-	-	-
Sitellu Tali Urang Jehe	-	-	-	-
Pagindar	-	-	-	-
Sitellu Tali Urang Julu	-	-	-	-
Pergetteng-getteng Sengkut	-	-	-	-
Kerajaan	-	-	-	-
Tinada	-	-	-	-
Siempat Rube	-	-	-	-
<b>Kabupaten Pakpak Bharat</b>	-	-	-	-

Lanjutan Tabel/*Continued Table* 5.1.1

Kecamatan Subdistrict	Petsai Chinese Cabbage		Tomat/Tomato		Bawang Putih/Garlic	
	2019	2020	2019	2020	2019	2020
(1)	(10)	(11)	(12)	(13)	(14)	(15)
Salak	-	-	-	-	-	-
Sitellu Tali Urang Jehe	-	-	-	-	-	-
Pagindar	-	-	-	-	-	-
Sitellu Tali Urang Julu	11	12	-	-	-	-
Pergetteng-getteng Sengkut	-	-	-	-	-	-
Kerajaan	-	-	2	5	-	-
Tinada	-	-	-	-	-	-
Siempat Rube	-	-	-	-	-	-
<b>Kabupaten Pakpak Bharat</b>	<b>11</b>	<b>12</b>	<b>2</b>	<b>5</b>	<b>-</b>	<b>-</b>

Catatan/Note: ....

Sumber/Source: BPS, Statistik Pertanian Hortikultura SPH-SBS/BPS-Statistics Indonesia, Agricultural Statistic for Horticulture SPH-SBS

**Tabel**  
**Table** 5.1.2

**Produksi Tanaman Sayuran Menurut Kecamatan dan Jenis Tanaman di Kabupaten Pakpak Bharat (Kwintal), 2018 dan 2020**

*Production of Vegetables by Subdistrict and Kind of Plant in Pakpak Bharat Regency (qintal), 2018 dan 2020*

Kecamatan Subdistrict	Bawang Merah/Shallot		Cabai/Chili	
	2019	2020	2019	2020
(1)	(2)	(3)	(4)	(5)
Salak	-	-	104	-
Sitellu Tali Urang Jehe	-	-	72	75
Pagindar	-	-	0	-
Sitellu Tali Urang Julu	-	-	231	258
Pergetteng-getteng Sengkut	-	-	74	93
Kerajaan	-	-	70	125
Tinada	-	-	191	230
Siempat Rube	-	-	335	390
<b>Kabupaten Pakpak Bharat</b>	-	-	<b>1 077</b>	<b>1 171</b>

Lanjutan Tabel/Continued Table 5.1.2

Kecamatan Subdistrict	Kentang/Potato		Kubis/Cabbage	
	2019	2020	2019	2020
(1)	(6)	(7)	(8)	(9)
Salak	-	-	-	-
Sitellu Tali Urang Jehe	-	-	-	-
Pagindar	-	-	-	-
Sitellu Tali Urang Julu	-	-	-	-
Pergetteng-getteng Sengkut	-	-	-	-
Kerajaan	-	-	-	-
Tinada	-	-	-	-
Siempat Rube	-	-	-	-
<b>Kabupaten Pakpak Bharat</b>	-	-	-	-



Lanjutan Tabel/*Continued Table* 5.1.2

Kecamatan Subdistrict	Petsai Chinese Cabbage		Tomat/Tomato		Bawang Putih/Garlic	
	2019	2020	2019	2020	2019	2020
(1)	(10)	(11)	(12)	(13)	(14)	(15)
Salak	-	-	-	-	-	-
Sitellu Tali Urang Jehe	-	-	-	-	-	-
Pagindar	-	-	-	-	-	-
Sitellu Tali Urang Julu	55	51	-	-	-	-
Pergetteng-getteng Sengkut	-	-	-	-	-	-
Kerajaan	-	-	210	200	-	-
Tinada	-	-	-	-	-	-
Siempat Rube	-	-	-	-	-	-
<b>Kabupaten Pakpak Bharat</b>	<b>55</b>	<b>51</b>	<b>210</b>	<b>200</b>	<b>-</b>	<b>-</b>

Catatan/Note: ...

Sumber/Source: BPS, Statistik Pertanian Hortikultura SPH-SBS/BPS-Statistics Indonesia, Agricultural Statistic for Horticulture SPH-SBS

**Tabel 5.1.3** Luas Panen Tanaman Sayuran dan Buah-buahan Semusim Menurut Jenis Tanaman di Kabupaten Pakpak Bharat (ha), 2017–2020  
**Table 5.1.3** *Harvested Area of Seasonal Vegetables and Fruits by Kind of Plant in Pakpak Bharat Regency (ha), 2017–2020*

Jenis Tanaman Kind of Plants	2017	2018	2019	2020
(1)	(2)	(3)	(4)	(5)
Cabai Besar/ Chili/Big chili		89	93	74
Cabai Rawit/ Chili/Cayenne Pepper		105	99	105
Kacang Merah/ Red Beans		83	70	68
Kacang Panjang/ Long Beans		7	2	-
Ketimun/ Cucumber		1	1	-
Labu Siam/ Chayote		-	1	-
Petsai/Sawi/ Chinese Cabbage/ mustard green		10	11	12
Tomat/ Tomato		-	2	5
Bawang Merah/ Shallots		4	-	-
Bawang Putih/ Garlic		13	-	-

Catatan/Note: ...

Sumber/Source: BPS, Statistik Pertanian Hortikultura SPH-SBS/BPS-Statistics Indonesia, Agricultural Statistic for Horticulture SPH-SBS

**Tabel 5.1.4** **Produksi Tanaman Sayuran dan Buah-buahan Semusim Menurut Jenis Tanaman di Kabupaten Pakpak Bharat (kwintal), 2017–2020**  
***Production of Seasonal Vegetables and Fruits by Kind of Plant in Pakpak Bharat Regency (quintal), 2017–2020***

Jenis Tanaman <i>Kind of Plants</i>	2017	2018	2019	2020
(1)	(2)	(3)	(4)	(5)
Cabai Besar/ Chili/Big chili		1 198	1 077	1 171
Cabai Rawit/ Chili/Cayenne Pepper		1 078	978	1 438
Kacang Merah/ Red Beans		516	350	850
Kacang Panjang/ Long Beans		43	28	-
Ketimun/ Cucumber		12	1	-
Labu Siam/ Chayote		-	5	-
Petsai/Sawi/ Chinese Cabbage/ mustard green		55	55	51
Tomat/ Tomato		-	210	200
Bawang Merah/ Shallots		89	-	-
Bawang Putih/ Garlic		91	-	-

Catatan/Note: ...

Sumber/Source: BPS, Statistik Pertanian Hortikultura SPH-SBS/BPS-Statistics Indonesia, Agricultural Statistic for Horticulture SPH-SBS

**Tabel**  
**Table** 5.1.5

**Luas Panen Tanaman Biofarmaka Menurut Kecamatan dan Jenis Tanaman di Kabupaten Pakpak Bharat (m<sup>2</sup>), 2019 dan 2020**  
*Harvested Area of Medicinal Plants by Subdistrict and Kind of Plant in Pakpak Bharat Regency (m<sup>2</sup>), 2019 and 2020*

Kecamatan Subdistrict	Jahe/Ginger		Laos/Lengkuas/Galanga	
	2019	2020	2019	2020
(1)	(2)	(3)	(4)	(5)
Salak	700	500	750	-
Sitellu Tali Urang Jehe	8 000	5 000	-	-
Pagindar	300	-	-	-
Sitellu Tali Urang Julu	4 050	3 000	350	400
Pergetteng-getteng Sengkut	350	-	-	-
Kerajaan	500	800	-	-
Tinada	1 650	-	-	-
Siempat Rube	2 100	-	-	-
<b>Kabupaten Pakpak Bharat</b>	<b>17 650</b>	<b>9 300</b>	<b>1 100</b>	<b>400</b>

Lanjutan Tabel/*Continued Table* 5.1.5

Kecamatan Subdistrict	Kencur/ <i>East Indian Galangal</i>		Kunyit/ <i>Turmeric</i>	
	2019	2020	2019	2020
(1)	(6)	(7)	(8)	(9)
Salak	-	-	100	100
Sitellu Tali Urang Jehe	250	-	-	4 700
Pagindar	-	-	-	-
Sitellu Tali Urang Julu	-	-	-	-
Pergetteng-getteng Sengkut	-	-	-	-
Kerajaan	-	-	-	-
Tinada	-	-	-	-
Siempat Rube	-	-	-	-
<b>Kabupaten Pakpak Bharat</b>	<b>250</b>	<b>-</b>	<b>1 700</b>	<b>4 800</b>

Catatan/*Note*: ...Sumber/*Source*: BPS, Statistik Pertanian Hortikultura SPH-TBF/*BPS-Statistics Indonesia, Agricultural Statistic for Horticulture SPH-TBF*

**Tabel**  
**Table** 5.1.6

**Produksi Tanaman Biofarmaka Menurut Kecamatan dan Jenis Tanaman di Kabupaten Pakpak Bharat (kg), 2019 and 2020**  
*Production of Medicinal Plants by Subdistrict and Kind of Plant in Pakpak Bharat Regency (kg), 2019 and 2020*

Kecamatan Subdistrict	Jahe/Ginger		Laos/Lengkuas/Galanga	
	2019	2020	2019	2020
(1)	(2)	(3)	(4)	(5)
Salak	1 050	300	1 200	-
Sitellu Tali Urang Jehe	10 000	32 700	-	-
Pagindar	400	-	-	-
Sitellu Tali Urang Julu	5 650	2 950	800	3 800
Pergetteng-getteng Sengkut	400	-	-	-
Kerajaan	200	3 000	-	-
Tinada	1 000	-	-	-
Siempat Rube	4 150	-	-	-
<b>Kabupaten Pakpak Bharat</b>	<b>22 850</b>	<b>38 950</b>	<b>2 000</b>	<b>3 800</b>

Lanjutan Tabel/*Continued Table* 5.1.6

Kecamatan Subdistrict	Kencur/ <i>East Indian Galangal</i>		Kunyit/ <i>Turmeric</i>	
	2019	2020	2019	2020
(1)	(6)	(7)	(8)	(9)
Salak	-	-	200	300
Sitellu Tali Urang Jehe	300	-	-	8 000
Pagindar	-	-	-	-
Sitellu Tali Urang Julu	-	-	-	-
Pergetteng-getteng Sengkut	-	-	-	-
Kerajaan	-	-	-	-
Tinada	-	-	-	-
Siempat Rube	-	-	-	-
<b>Kabupaten Pakpak Bharat</b>	<b>300</b>	<b>-</b>	<b>200</b>	<b>8 300</b>

Catatan/*Note*: ...Sumber/*Source*: BPS, Statistik Pertanian Hortikultura SPH-TBF/*BPS-Statistics Indonesia, Agricultural Statistic for Horticulture SPH-TBF*

**Tabel** 5.1.7 **Luas Panen Tanaman Biofarmaka Menurut Jenis Tanaman di Kabupaten Pakpak Bharat (m<sup>2</sup>), 2017–2020**  
**Harvested Area of Medicinal Plants by Kind of Plant in Pakpak Bharat Regency (m<sup>2</sup>), 2017–2020**

Jenis Tanaman Kind of Plants	2017	2018	2019	2020
(1)	(2)	(3)	(4)	(5)
Jahe/ Ginger		5 750	17 650	9 300
Kencur/ East Indian Galangal		500	250	-
Kunyit/ Turmeric		1 900	100	4 800
Laos/Lengkuas/ Galanga		1 700	1 100	400
Kapulaga/ Java Cardamom		500	400	200

Catatan/Note: ...

Sumber/Source: BPS, Statistik Pertanian Hortikultura SPH-TBF/BPS-Statistics Indonesia, Agricultural Statistic for Horticulture SPH-TBF



**Tabel** 5.1.8 **Produksi Tanaman Biofarmaka Menurut Jenis Tanaman di Kabupaten Pakpak Bharat (kg), 2017–2020**  
**Table** 5.1.8 **Production of Medicinal Plants by Kind of Plant in Pakpak Bharat Regency (kg), 2017–2020**

Jenis Tanaman Kind of Plants	2017	2018	2019	2020
(1)	(2)	(3)	(4)	(5)
Jahe/ Ginger		13 800	22 850	38 950
Kencur/ East Indian Galangal		850	300	-
Kunyit/ Turmeric		5 100	200	8 300
Laos/Lengkuas/ Galanga		4 350	2 000	3 800
Kapulaga/ Java Cardamom		255	250	500

Catatan/Note: ...

Sumber/Source: BPS, Statistik Pertanian Hortikultura SPH-TBF/BPS-Statistics Indonesia, Agricultural Statistic for Horticulture SPH-TBF

**Tabel**  
**Table** 5.1.9

**Luas Panen Tanaman Hias Menurut Kecamatan dan Jenis Tanaman di Kabupaten Pakpak Bharat (m<sup>2</sup>), 2019 and 2020**  
**Harvested Area of Ornamental Plants by Subdistrict and Kind of Plant in Pakpak Bharat Regency (m<sup>2</sup>), 2019 and 2020**

Kecamatan Subdistrict	Anggrek/ <i>Orchid</i>		Krisan/ <i>Chrysantemum</i>	
	2019	2020	2019	2020
(1)	(2)	(3)	(4)	(5)
Salak	-	-	-	-
Sitellu Tali Urang Jehe	-	-	-	-
Pagindar	-	-	-	-
Sitellu Tali Urang Julu	-	-	-	-
Pergetteng-getteng Sengkut	-	-	-	-
Kerajaan	-	-	-	-
Tinada	-	-	-	-
Siempat Rube	-	-	-	-
<b>Kabupaten Pakpak Bharat</b>	-	-	-	-

Lanjutan Tabel/*Continued Table* 5.1.9

Kecamatan Subdistrict	Mawar/Rose		Sedap Malam/Tuberose	
	2019	2020	2019	2020
(1)	(6)	(7)	(8)	(9)
Salak	-	-	-	-
Sitellu Tali Urang Jehe	-	-	-	-
Pagindar	-	-	-	-
Sitellu Tali Urang Julu	-	-	-	-
Pergetteng-getteng Sengkut	-	-	-	-
Kerajaan	-	-	-	-
Tinada	-	-	-	-
Siempat Rube	-	-	-	-
<b>Kabupaten Pakpak Bharat</b>	-	-	-	-

Catatan/Note: ...

Sumber/Source: BPS, Statistik Pertanian Hortikultura SPH-TH/BPS-Statistics Indonesia, *Agricultural Statistik for Horticulture SPH-TH*

**Tabel**  
**Table** 5.1.10

**Produksi Tanaman Hias Menurut Kecamatan dan Jenis Tanaman di Kabupaten Pakpak Bharat (tangkai), 2019 and 2020**  
*Production of Ornamental Plants by Subdistrict and Kind of Plant in Pakpak Bharat Regency (stalks), 2019 and 2020*

Kecamatan Subdistrict	Anggrek/ <i>Orchid</i>		Krisan/ <i>Chrysantemum</i>	
	2019	2020	2019	2020
(1)	(2)	(3)	(4)	(5)
Salak	-	-	-	-
Sitellu Tali Urang Jehe	-	-	-	-
Pagindar	-	-	-	-
Sitellu Tali Urang Julu	-	-	-	-
Pergetteng-getteng Sengkut	-	-	-	-
Kerajaan	-	-	-	-
Tinada	-	-	-	-
Siempat Rube	-	-	-	-
<b>Kabupaten Pakpak Bharat</b>	-	-	-	-

Lanjutan Tabel/*Continued Table* 5.1.10

Kecamatan Subdistrict	Mawar/Rose		Sedap Malam/Tuberose	
	2019	2020	2019	2020
(1)	(6)	(7)	(8)	(9)
Salak	-	-	-	-
Sitellu Tali Urang Jehe	-	-	-	-
Pagindar	-	-	-	-
Sitellu Tali Urang Julu	-	-	-	-
Pergetteng-getteng Sengkut	-	-	-	-
Kerajaan	-	-	-	-
Tinada	-	-	-	-
Siempat Rube	-	-	-	-
<b>Kabupaten Pakpak Bharat</b>	-	-	-	-

Catatan/Note: ...

Sumber/Source: BPS, Statistik Pertanian Hortikultura SPH-TH/BPS-Statistics Indonesia, *Agricultural Statistik for Horticulture SPH-TH*

**Tabel** 5.1.11 **Luas Panen Tanaman Hias Menurut Jenis Tanaman di Kabupaten Pakpak Bharat (m<sup>2</sup>), 2017–2020**  
**Table** 5.1.11 **Harvested Area of Ornamental Plants by Kind of Plant in Pakpak Bharat Regency (m<sup>2</sup>), 2017–2020**

Jenis Tanaman Kind of Plants	2017	2018	2019	2020
(1)	(2)	(3)	(4)	(5)
Anggrek/ <i>Orchid</i>	-	-	-	-
Krisan/ <i>Chrysantemum</i>	-	-	-	-
Mawar/ <i>Rose</i>	-	-	-	-
Sedap Malam/ <i>Tuberose</i>	-	-	-	-

Catatan/Note: ...  
 Sumber/Source: BPS, Statistik Pertanian Hortikultura SPH-TH/BPS-Statistics Indonesia, Agricultural Statistik for Horticulture SPH-TH

**Tabel**  
**Table** 5.1.12

**Produksi Tanaman Hias Menurut Jenis Tanaman di  
Kabupaten Pakpak Bharat (tangkai), 2017–2020**  
*Production of Ornamental Plants by Kind of Plant n Pakpak  
Bharat Regency (stalks), 2017–2020*

Jenis Tanaman <i>Kind of Plants</i>	2017	2018	2019	2020
(1)	(2)	(3)	(4)	(5)
Anggrek/ <i>Orchid</i>	-	-	-	-
Krisan/ <i>Chrysantemum</i>	-	-	-	-
Mawar/ <i>Rose</i>	-	-	-	-
Sedap Malam/ <i>Tuberose</i>	-	-	-	-

Catatan/Note: ...

Sumber/Source: BPS, Statistik Pertanian Hortikultura SPH-TH/BPS-Statistics Indonesia, *Agricultural Statistik for Horticulture SPH-TH*

**Tabel** 5.1.13 **Produksi Buah-buahan Menurut Kecamatan dan Jenis Tanaman di Kabupaten Pakpak Bharat (ton), 2019 and 2020**  
***Production of Fruits by Subdistrict and Kind of Plant in Pakpak Bharat Regency (ton), 2019 and 2020***

Kecamatan Subdistrict	Jeruk/Orange		Durian/Durian	
	2019	2020	2019	2020
(1)	(2)	(3)	(4)	(5)
Salak	23 000	-	700	900
Sitellu Tali Urang Jehe	1 550	2 100	3 000	820
Pagindar	-	-	80	25
Sitellu Tali Urang Julu	4 900	10 000	100	2 000
Pergetteng-getteng Sengkut	5 800	30 240	100	1 350
Kerajaan	6 900	5 000	-	1 500
Tinada	4 550	3 150	-	-
Siempat Rube	5 340	-	-	-
<b>Kabupaten Pakpak Bharat</b>	<b>52 040</b>	<b>50 490</b>	<b>3 980</b>	<b>6 595</b>



Lanjutan Tabel/*Continued Table* 5.1.13

Kecamatan Subdistrict	Alpukat/Avocado		Pisang/Banana	
	2019	2020	2019	2020
(1)	(6)	(7)	(8)	(9)
Salak	135	600	330	240
Sitellu Tali Urang Jehe	150	385	210	220
Pagindar	5	-	63	13
Sitellu Tali Urang Julu	750	610	135	80
Pergetteng-getteng Sengkut	-	39	157	65
Kerajaan	-	2 000	20	-
Tinada	155	69	485	750
Siempat Rube	186	-	36	-
<b>Kabupaten Pakpak Bharat</b>	<b>1 381</b>	<b>3 703</b>	<b>1 436</b>	<b>1 368</b>

Lanjutan Tabel/*Continued Table* 5.1.13

Kecamatan Subdistrict	Pepaya/Papaya		Manggis/Mangosteen	
	2019	2020	2019	2020
(1)	(10)	(11)	(12)	(13)
Salak	-	-	220	75
Sitellu Tali Urang Jehe	150	195	62	-
Pagindar	-	-	-	-
Sitellu Tali Urang Julu	90	68	-	-
Pergetteng-getteng Sengkut	-	-	-	-
Kerajaan	-	75	-	-
Tinada	-	-	-	-
Siempat Rube	-	-	-	-
<b>Kabupaten Pakpak Bharat</b>	<b>240</b>	<b>338</b>	<b>282</b>	<b>75</b>

Catatan/Note: ...

Sumber/Source: BPS, Statistik Pertanian Hortikultura SPH-BST/BPS-Statistics Indonesia, Agricultural Statistic for Horticulture SPH-BST

**Tabel**  
**Table** 5.1.14

**Produksi Buah–Buahan dan Sayuran Tahunan Menurut Jenis Tanaman (ton) di Kabupaten Pakpak Bharat, 2017–2020**  
*Production of Annual Fruits and Vegetables by Kind of Plant in Pakpak Bharat Regency (ton), 2017–2020*

Jenis Tanaman <i>Kind of Plants</i>	2017	2018	2019	2020
(1)	(2)	(3)	(4)	(5)
<b>Jeruk/Orange</b>		223 000	52 040	50 490
<b>Durian/Durian</b>		19 280	3 980	6 595
<b>Alpukat/Avocado</b>		1 035	1 381	3 703
<b>Pisang/Banana</b>		3 458	1 436	1 368
<b>Pepaya/Papaya</b>		635	240	338
<b>Manggis/Mangosteen</b>		457	282	75

Catatan/Note: ...

Sumber/Source: BPS, Statistik Pertanian Hortikultura SPH-BST/BPS-Statistics Indonesia, Agricultural Statistic for Horticulture SPH-BST

**5.2 PERKEBUNAN  
ESTATE CROPS**

**Tabel 5.2.1 Luas Areal Tanaman Perkebunan Menurut Kecamatan dan Jenis Tanaman di Kabupaten Pakpak Bharat (ha), 2018 dan 2020**  
*Planted Area of Estate Crops by Subdistrict and Type of Crops in Pakpak Bharat Regency (ha), 2018 dan 2020*

Kecamatan Subdistrict	Kelapa Sawit/Oil Palm		Kelapa/Coconut	
	2019	2020	2019	2020
(1)	(2)	(3)	(4)	(5)
Salak	1		0	
Sitellu Tali Urang Jehe	386		0	
Pagindar	900		3	
Sitellu Tali Urang Julu	0		0	
Pergetteng-getteng Sengkut	12		0	
Kerajaan	28		0	
Tinada	9		6	
Siempat Rube	0		0	
<b>Kabupaten Pakpak Bharat</b>	<b>1 336</b>		<b>9</b>	

Lanjutan Tabel/*Continued Table 5.2.1*

Kecamatan Subdistrict	Karet/Rubber		Kopi/Coffee	
	2019	2020	2019	2020
(1)	(6)	(7)	(8)	(9)
Salak	8		62	
Sitellu Tali Urang Jehe	256		8	
Pagindar	1 070		0	
Sitellu Tali Urang Julu	1		127	
Pergetteng-getteng Sengkut	140		41	
Kerajaan	104		151	
Tinada	86		67	
Siempat Rube	2		212	
<b>Kabupaten Pakpak Bharat</b>	<b>1 667</b>		<b>668</b>	

Lanjutan Tabel/*Continued Table 5.2.1*

Kecamatan Subdistrict	Kakao/Cocoa		Kulit Manis/Cinnamon	
	2019	2020	2019	2020
(1)	(10)	(11)	(12)	(13)
Salak	8		11	
Sitellu Tali Urang Jehe	69		954	
Pagindar	-		-	
Sitellu Tali Urang Julu	7		54	
Pergetteng-getteng Sengkut	18		1	
Kerajaan	37		18	
Tinada	14		8	
Siempat Rube	22		6	
<b>Kabupaten Pakpak Bharat</b>	<b>175</b>		<b>1 052</b>	

Lanjutan Tabel/*Continued Table 5.2.1*

Kecamatan Subdistrict	Kemenyan/Incense		Gambir/Gambir	
	2019	2020	2019	2020
(1)	(14)	(15)	(16)	(17)
Salak	26		144	
Sitellu Tali Urang Jehe	1 082		1 082	
Pagindar	-		25	
Sitellu Tali Urang Julu	347		8	
Pergetteng-getteng Sengkut	32		219	
Kerajaan	6		59	
Tinada	4		27	
Siempat Rube	9		13	
<b>Kabupaten Pakpak Bharat</b>	<b>1 506</b>		<b>1 577</b>	

**Tabel**  
**Table** 5.2.2

**Produksi Perkebunan Menurut Kecamatan dan Jenis Tanaman di Kabupaten Pakpak Bharat (ton), 2019 dan 2020**  
**Production of Estate by Subdistrict and Type of Crops in Pakpak Bharat Regency (ton), 2019 and 2020**

Kecamatan Subdistrict (1)	Kelapa Sawit/Oil Palm		Kelapa/Coconut	
	2019 (2)	2020 (3)	2019 (4)	2020 (5)
Salak	0	-	-	-
Sitellu Tali Urang Jehe	310	-	-	-
Pagindar	40	-	0	-
Sitellu Tali Urang Julu	-	-	-	-
Pergetteng-getteng Sengkut	0	-	-	-
Kerajaan	3	-	-	-
Tinada	50	-	3	-
Siempat Rube	-	-	-	-
<b>Kabupaten Pakpak Bharat</b>	<b>403</b>	<b>-</b>	<b>3</b>	<b>-</b>

Catatan/Note: ...

Sumber/Source: BPS, Statistik Pertanian Hortikultura SPH-BST/BPS-Statistics Indonesia, Agricultural Statistic for Horticulture SPH-BST



### 5.3 TANAMAN PANGAN FOOD CROPS

**Tabel 5.3.1** Luas Tanam Areal Tanaman Pangan Menurut Kecamatan di Kabupaten Pakpak Bharat, 2020  
*Planting Broad Area Food Crops According to the District in Pakpak Bhar at Regency, 2020*

Kecamatan <i>Subdistrict</i>	Luas Areal Komoditi <i>Wide of Comodity area</i>		
	Padi Sawah <i>Wet Land Paddy</i>	Padi Gogo <i>Land Paddy</i>	Jagung <i>Corn</i>
(1)	(2)	(3)	(4)
Salak	428	473	317
Sitellu Tali Urang Jehe	120	325	335
Pagindar	0	299	4
Sitellu Tali Urang Julu	260	192	159
Pergetteng-getteng Sengkut	298	388	269
Kerajaan	470	580	531,5
Tinada	254	276	205
Siempat Rube	428	431	335
<b>Jumlah/Total</b>	<b>2 258</b>	<b>2 964</b>	<b>2 155,5</b>

Sumber/Source : Dinas Pertanian dan ketahanan Pangan Kabupaten Pakpak Bharat/ *Agriculture and Farm Office of Pakpak Bharat Regency*

Kecamatan Subdistrict	Luas Areal Komoditi Wide of Comodity area		
	Ubi Kayu Cassava	Ubi Jalar Sweet Potato	Kacang Tanah Peanut
(1)	(5)	(6)	(7)
Salak	5	0	4
Sitellu Tali Urang Jehe	0	0	0
Pagindar	1	0	4
Sitellu Tali Urang Julu	5	0	3
Pergetteng-getteng Sengkut	2	0	0
Kerajaan	3	2	3
Tinada	8	6	0
Siempat Rube	2	2	0
<b>Jumlah/Total</b>	<b>26</b>	<b>10</b>	<b>17</b>

Sumber/Source : Dinas Pertanian dan ketahanan Pangan Kabupaten Pakpak Bharat/ Agriculture and Farm Office of Pakpak Bharat Regency

**Tabel 5.3.2** Luas panen, Produksi, dan Rata-rata Padi Sawah Menurut Kecamatan di Kabupaten Pakpak Bharat, 2020  
*Harvested Area, Production and Yield rate of Wet Land Paddy by District in Pakpak Bharat Regency, 2020*

Kecamatan District	Luas Panen Harvested Area (Ha)	Produksi Production (Ton)	Rata-rata Produksi Yield Rate (Kw/Ha)
(1)	(2)	(3)	(4)
Salak	321	1401,8	43,6
Sitellu Tali Urang Jehe	110	482,5	43,8
Pagindar	0	0	0
Sitellu Tali Urang Julu	209	912,7	43,67
Pergetteng-getteng Sengkut	285	1 226,4	43,03
Kerajaan	333	2 023,9	60,78
Tinada	227	977,9	43,08
Siempat Rube	385	1 693,1	44,01
<b>Jumlah/Total</b>	<b>1 870</b>	<b>8 718,5</b>	<b>46,02</b>

Sumber/Source : Dinas Pertanian dan ketahanan Pangan Kabupaten Pakpak Bharat/ *Agriculture and Farm Office of Pakpak Bharat Regency*

**Tabel 5.3.3 Luas Panen, Produksi, dan Rata-rata Padi Ladang Menurut Kecamatan di Kabupaten Pakpak Bharat, 2020**  
**Harvested Area, Production and Yield Rate of Dry Land Paddy by District in Pakpak Bharat Regency, 2020**

Kecamatan District	Luas Panen Harvested Area (Ha)	Produksi Production (Ton)	Rata-rata Produksi Yield Rate (Kw/Ha)
(1)	(2)	(3)	(4)
Salak	398	1 197,98	30,1
Sitellu Tali Urang Jehe	264	793,92	30,0
Pagindar	542	1 307,72	19,3
Sitellu Tali Urang Julu	197	592,48	30,05
Pergetteng-getteng Sengkut	508	1 527,79	30,04
Kerajaan	454,5	1 398,02	31,01
Tinada	248	745,08	30,01
Siempat Rube	513	1 541,73	30,02
<b>Jumlah/Total</b>	<b>3 124,5</b>	<b>9 104,7</b>	<b>28,82</b>

Sumber/Source : Dinas Pertanian dan ketahanan Pangan Kabupaten Pakpak Bharat/ Agriculture and Farm Office of Pakpak Bharat Regency

**Tabel**  
**Table** 5.3.4

**Luas Panen, Produksi, dan Rata-rata Produksi Padi Sawah dan Ladang Menurut Kecamatan di Kabupaten Pakpak Bharat, 2020**  
*Harvested Area, Production and Yield Rate of Wet and Dry Land Paddy by District in Pakpak Bharat Regency, 2020*

Kecamatan District	Luas Panen Harvested Area (Ha)	Produksi Production (Ton)	Rata-rata Produksi Yield Rate (Kw/Ha)
(1)	(2)	(3)	(4)
Salak	719	2 599,8	
Sitellu Tali Urang Jehe	374	1 276,5	
Pagindar	542	1 307,7	
Sitellu Tali Urang Julu	406	1 505,2	
Pergetteng-getteng Sengkut	793	2 754,1	
Kerajaan	787,5	3 422,0	
Tinada	475	1 723,0	
Siempat Rube	898	3 234,9	
<b>Jumlah/Total</b>	<b>4994,5</b>	<b>17 823,2</b>	

Sumber/Source : Dinas Pertanian dan ketahanan Pangan Kabupaten Pakpak Bharat/ Agriculture and Farm Office of Pakpak Bharat Regency

**Tabel** 5.3.5 **Luas Panen, Produksi, dan Rata-rata Produksi Jagung Menurut Kecamatan di Kabupaten Pakpak Bharat, 2020**  
**Table** 5.3.5 **Harvested Area, Production and Yield Rate of Corn by District in Pakpak Bharat Regency, 2020**

Kecamatan District	Luas Panen Harvested Area (Ha)	Produksi Production (Ton)	Rata-rata Produksi Yield Rate (Kw/Ha)
(1)	(2)	(3)	(4)
Salak	426	2 673,2	62,8
Sitellu Tali Urang Jehe	399	2 522,9	63,3
Pagindar	4	24,6	61,5
Sitellu Tali Urang Julu	188	1 168,6	62,1
Pergetteng-getteng Sengkut	362	2 265,1	62,6
Kerajaan	694	4 435,2	64,0
Tinada	143	894,8	62,6
Siempat Rube	255	1 578,9	61,9
<b>Jumlah/Total</b>	<b>2 471</b>	<b>15 563,3</b>	<b>62,6</b>

Sumber/Source : Dinas Pertanian dan ketahanan Pangan Kabupaten Pakpak Bharat/ Agriculture and Farm Office of Pakpak Bharat Regency

**Tabel**  
**Table** 5.3.6

**Luas Panen, Produksi, dan Rata-rata Produksi Ubi Kayu Menurut Kecamatan di Kabupaten Pakpak Bharat, 2020**  
*Harvested Area, Production and Yield Rate of Cassava by District in Pakpak Bharat Regency, 2020*

Kecamatan District	Luas Panen Harvested Area (Ha)	Produksi Production (Ton)	Rata-rata Produksi Yield Rate (Kw/Ha)
(1)	(2)	(3)	(4)
Salak	5	115,5	231
Sitellu Tali Urang Jehe	1	22,0	220
Pagindar	1	23,5	235
Sitellu Tali Urang Julu	9	198	220
Pergetteng-getteng Sengkut	1	23,56	235,6
Kerajaan	3	70,65	235,3
Tinada	5	119,35	238,7
Siempat Rube	5	115,2	230,4
<b>Jumlah/Total</b>	<b>30</b>	<b>687,76</b>	<b>230,75</b>

Sumber/Source : Dinas Pertanian dan ketahanan Pangan Kabupaten Pakpak Bharat/ *Agriculture and Farm Office of Pakpak Bharat Regency*

**Tabel** 5.3.7  
**Table**

**Luas Panen, Produksi, dan Rata-rata Produksi Ubi Jalar Menurut Kecamatan di Kabupaten Pakpak Bharat, 2020**  
**Harvested Area, Production and Yield Rate of Sweet Potato by District in Pakpak Bharat Regency, 2020**

Kecamatan District	Luas Panen Harvested Area (Ha)	Produksi Production (Ton)	Rata-rata Produksi Yield Rate (Kw/Ha)
(1)	(2)	(3)	(4)
Salak	3	44,34	147,8
Sitellu Tali Urang Jehe	1	14,4	144
Pagindar	0	0	0
Sitellu Tali Urang Julu	1	14,65	146,5
Pergetteng-getteng Sengkut	2	29,14	145,7
Kerajaan	3	43,65	145,5
Tinada	6	88,02	146,7
Siempat Rube	1	14,58	145,8
<b>Jumlah/Total</b>	<b>17</b>	<b>248,78</b>	<b>146,0</b>

Sumber/Source : Dinas Pertanian dan ketahanan Pangan Kabupaten Pakpak Bharat/ Agriculture and Farm Office of Pakpak Bharat Regency



**Tabel**  
**Table** 5.3.8**Luas Panen, Produksi, dan Rata-rata Produksi Kacang Tanah Menurut Kecamatan di Kabupaten Pakpak Bharat, 2020**  
*Harvested Area, Production and Yield Rate of Peanut by District in Pakpak Bharat Regency, 2020*

Kecamatan District	Luas Panen Harvested Area (Ha)	Produksi Production (Ton)	Rata-rata Produksi Yield Rate (Kw/Ha)
(1)	(2)	(3)	(4)
Salak	7	8,89	12,7
Sitellu Tali Urang Jehe	2	2,68	13,4
Pagindar	4	5,68	14,2
Sitellu Tali Urang Julu	5	5,85	11,7
Pergetteng-getteng Sengkut	2	2,56	12,8
Kerajaan	5	5,85	11,7
Tinada	2	2,52	12,6
Siempat Rube	1	1,27	12,7
<b>Jumlah/Total</b>	<b>28</b>	<b>35,3</b>	<b>12,72</b>

Sumber/Source : Dinas Pertanian dan ketahanan Pangan Kabupaten Pakpak Bharat/ *Agriculture and Farm Office of Pakpak Bharat Regency*

**Tabel** 5.3.9 **Luas Panen, Produksi, dan rata-rata Produksi Padi Sawah di Kabupaten Pakpak Bharat, 2016-2020**  
**Harvested Area, Production and Yield Rate of Wet Land Paddy in Pakpak Bharat Regency, 2016-2020**

Tahun Year	Luas Panen Harvested Area (Ha)	Produksi Production (Ton)	Rata-rata Produksi Yield Rate (Kw/Ha)
(1)	(2)	(3)	(4)
2016	2308,5	9527,53	41,27
2017	2398,90	9720,34	40,52
2018	2368,4	9693,5	41,75
2019	2233	9424,6	42,08
2020	1870	8718,5	46,02

Sumber/Source : Dinas Pertanian dan ketahanan Pangan Kabupaten Pakpak Bharat/ Agriculture and Farm Office of Pakpak Bharat Regency

**Tabel**  
**Table** 5.3.10**Luas Panen, Produksi, dan rata-rata Produksi Padi Ladang  
di Kabupaten Pakpak Bharat, 2016-2020**  
**Harvested Area, Production and Yield Rate of Dry Land  
Paddy in Pakpak Bharat Regency, 2016-2020**

<b>Tahun Year</b>	<b>Luas Panen Harvested Area (Ha)</b>	<b>Produksi Production (Ton)</b>	<b>Rata-rata Produksi Yield Rate (Kw/Ha)</b>
(1)	(2)	(3)	(4)
2016	2568	6077,97	23,67
2017	3621	8621,60	23,81
2018	3665	8801,9	24,32
2019	3324	8121,5	24,63
2020	3124,5	9104,7	28,82

Sumber/Source : Dinas Pertanian dan ketahanan Pangan Kabupaten Pakpak Bharat/ *Agriculture and Farm Office of Pakpak Bharat Regency*

**Tabel** 5.3.11 **Luas Panen, Produksi, dan rata-rata Produksi Jagung di Kabupaten Pakpak Bharat, 2016-2020**  
**Table** 5.3.11 **Harvested Area, Production and Yield Rate of Corn in Pakpak Bharat Regency, 2016-2020**

Tahun Year	Luas Panen Harvested Area (Ha)	Produksi Production (Ton)	Rata-rata Produksi Yield Rate (Kw/Ha)
(1)	(2)	(3)	(4)
2016	1294	7433	57,44
2017	2537	15171,26	59,80
2018	2794	15995	57,25
2019	2582,5	15687,2	60,3
2020	2471	15563,3	62,6

Sumber/Source : Dinas Pertanian dan ketahanan Pangan Kabupaten Pakpak Bharat/ *Agriculture and Farm Office of Pakpak Bharat Regency*

**Tabel**  
**Table** 5.3.12

**Luas Panen, Produksi, dan rata-rata Produksi Ubi Kayu di Kabupaten Pakpak Bharat, 2016-2020**  
*Harvested Area, Production and Yield Rate of Cassava in Pakpak Bharat Regency, 2016-2020*

Tahun Year	Luas Panen Harvested Area (Ha)	Produksi Production (Ton)	Rata-rata Produksi Yield Rate (Kw/Ha)
(1)	(2)	(3)	(4)
2016	46	1067,37	232,04
2017	32	733,73	230,87
2018	33	757,1	230,9
2019	0	0	0
2020	30	687,76	230,75

Sumber/Source : Dinas Pertanian dan ketahanan Pangan Kabupaten Pakpak Bharat/ *Agriculture and Farm Office of Pakpak Bharat Regency*

**Tabel** 5.3.13 **Luas Panen, Produksi, dan Rata-rata Produksi Ubi Jalar di Kabupaten Pakpak Bharat, 2016-2020**  
**Harvested Area, Production and Yield Rate of Sweet Potato in Pakpak Bharat Regency, 2016-2020**

Tahun Year	Luas Panen Harvested Area (Ha)	Produksi Production (Ton)	Rata-rata Produksi Yield Rate (Kw/Ha)
(1)	(2)	(3)	(4)
2016	17	248,39	146,11
2017	15	219,51	146,05
2018	17	248,84	146,07
2019	0	0	0
2020	17	248,78	146,0

Sumber/Source : Dinas Pertanian dan ketahanan Pangan Kabupaten Pakpak Bharat/ *Agriculture and Farm Office of Pakpak Bharat Regency*

**Tabel 5.3.14** Luas Panen, Produksi, dan Rata-rata Produksi Kacang Tanah di Kabupaten Pakpak Bharat, 2016-2020  
**Table** *Harvested Area, Production and Yield Rate of Peanut in Pakpak Bharat Regency, 2016-2020*

Tahun Year	Luas Panen Harvested Area (Ha)	Produksi Production (Ton)	Rata-rata Produksi Yield Rate (Kw/Ha)
(1)	(2)	(3)	(4)
2016	26	31,56	12,14
2017	24	30,02	12,73
2018	26	32,98	12,75
2019	0	0	0
2020	28	35,3	12,72

Sumber/Source : Dinas Pertanian dan ketahanan Pangan Kabupaten Pakpak Bharat/ Agriculture and Farm Office of Pakpak Bharat Regency

**Tabel** 5.3.15 **Produksi Tanaman Padi Sawah Menurut Kecamatan di Kabupaten Pakpak Bharat, 2019-2020**  
**Table** *Production Of Wet Land Paddy by District in Pakpak Bharat Regency, 2019-2020*

<b>Kecamatan District</b>	<b>2019</b>	<b>2020</b>
(1)	(2)	(3)
Salak	1782,9	1401,8
Sitellu Tali Urang Jehe	481,7	482,5
Pagindar	0	0
Sitellu Tali Urang Julu	887,5	912,7
Pergetteng-getteng Sengkut	1294,5	1226,3
Kerajaan	2201,3	2023,9
Tinada	957,4	977,9
Siempat Rube	1819,03	1693,1
<b>Jumlah/ Total</b>	<b>9424,6</b>	<b>8718,5</b>

Sumber/Source : Dinas Pertanian dan ketahanan Pangan Kabupaten Pakpak Bharat/ Agriculture and Farm Office of Pakpak Bharat Regency



**Tabel** 5.3.16 **Produksi Tanaman Padi Ladang Menurut Kecamatan di Kabupaten Pakpak Bharat, 2019-2020**  
**Table** 5.3.16 **Production Of Land Paddy by District in Pakpak Bharat Regency, 2019-2020**

Kecamatan District	2019	2020
(1)	(2)	(3)
Salak	836,6	1197,9
Sitellu Tali Urang Jehe	500,3	739,9
Pagindar	704,8	1307,7
Sitellu Tali Urang Julu	990	592,4
Pergetteng-getteng Sengkut	1229	1527,7
Kerajaan	2071,3	1398,0
Tinada	687,8	745,0
Siempat Rube	1101,8	1541,7
<b>Jumlah/Total</b>	<b>8121,5</b>	<b>9104,7</b>

Sumber/Source : Dinas Pertanian dan ketahanan Pangan Kabupaten Pakpak Bharat/ Agriculture and Farm Office of Pakpak Bharat Regency

**Tabel** 5.3.17 **Produksi Tanaman Ubi Kayu Menurut Kecamatan di Kabupaten Pakpak Bharat, 2019-2020**  
**Table** *Production Of Cassava by District in Pakpak Bharat Regency, 2019-2020*

Kecamatan District	2019	2020
(1)	(2)	(3)
Salak	136,5	137
Sitellu Tali Urang Jehé	26	27
Pagindar	20	21
Sitellu Tali Urang Julu	218	27,98
Pergetteng-getteng Sengkut	23,12	23,20
Kerajaan	71,82	72,20
Tinada	120	119
Siempat Rube	118	118,23
<b>Jumlah/ Total</b>	<b>733,44</b>	<b>735,61</b>

Sumber/Source : Dinas Pertanian dan ketahanan Pangan Kabupaten Pakpak Bharat/ *Agriculture and Farm Office of Pakpak Bharat Regency*

**Tabel**  
**Table** 5.3.18

**Produksi Tanaman Ubi Jalar Menurut Kecamatan di  
Kabupaten Pakpak Bharat, 2019-2020**  
*Production Of Sweet Potato by District in Pakpak Bharat  
Regency, 2019-2020*

Kecamatan District	2019	2020
(1)	(2)	(3)
Salak	45,30	46,12
Sitellu Tali Urang Jehe	15	16
Pagindar	0	0
Sitellu Tali Urang Julu	29,32	29,98
Pergetteng-getteng Sengkut	14,50	14,87
Kerajaan	44,12	45,02
Tinada	60,63	61,17
Siempat Rube	15,61	16
<b>Jumlah/ Total</b>	<b>224,48</b>	<b>229,16</b>

Sumber/Source : Dinas Pertanian dan ketahanan Pangan Kabupaten Pakpak Bharat/ *Agriculture and Farm Office of Pakpak Bharat Regency*

**Tabel** 5.3.19 **Produksi Tanaman Jagung Menurut Kecamatan di Kabupaten Pakpak Bharat, 2019-2020**  
**Table** **Production Of Corn by District in Pakpak Bharat Regency, 2019-2020**

Kecamatan District	2019	2020
(1)	(2)	(3)
Salak	2640	2673,2
Sitellu Tali Urang Jehe	1640,9	2522,9
Pagindar	104,4	24,6
Sitellu Tali Urang Julu	1561,6	1168,6
Pergetteng-getteng Sengkut	1698	2265,1
Kerajaan	4442,3	4435,2
Tinada	1224	894,8
Siempat Rube	2376	1578,9
<b>Jumlah/ Total</b>	<b>15.687,2</b>	<b>15 563,3</b>

Sumber/Source : Dinas Pertanian dan ketahanan Pangan Kabupaten Pakpak Bharat/ Agriculture and Farm Office of Pakpak Bharat Regency

**INDUSTRI, PERTAMBANGAN, DAN ENERGI**

INDUSTRY, MINING, AND ENERGY

**6**





**ULASAN**

Pada tahun 2020, jumlah pelanggan listrik PLN baik yang menggunakan kWh meter listrik prabayar maupun mekanik di Kabupaten Pakpak Bharat untuk rumahtangga/bisnis ada sebanyak 10.102 pelanggan. Sedangkan untuk instansi pemerintah/ sosial/tower, di tahun 2020 terdapat sebanyak 660 pelanggan.

**DESCRIPTION**

*In 2020, the number of domestic electricity customers of PLN both in Pakpak Bharat Regency are 10.102 customers. While for government agencies, in 2020 there are 660 customers.*

<https://pakpakhbaratkab.bps.go.id>

**Tabel**  
**Table** 6.1

**Daya Terpasang, Produksi, dan Distribusi Listrik PT. PLN (Persero) pada Cabang/Ranting PLN Menurut Kecamatan di Kabupaten Pakpak Bharat, 2020**  
***Installed Electricity Power, Production, and Distribution of PT. PLN (Persero) at PLN Branch by Subdistrict in Pakpak Bharat Regency, 2020***

Kecamatan Subdistrict	Daya Terpasang Installed Electricity Power (KW)	Produksi Listrik Electricity Production (KWh)	Listrik Terjual Electricity Sold (KWh)	Dipakai Sendiri Own Used (KWh)	Susut/ Hilang Shrinkage/ Lost (KWh)
(1)	(2)	(3)	(4)	(5)	(6)
Salak					
Sitellu Tali Urang Jehe					
Pagindar					
Sitellu Tali Urang Julu					
Pergetteng-getteng Sengkut					
Kerajaan		9 007 481			
Tinada		9 833 978			
Siempat Rube					
<b>Kabupaten Pakpak Bharat</b>		<b>18 841 459</b>			

Sumber/Source: PT. Perusahaan Listrik Negara



**Tabel**  
**Table** 6.2**Jumlah Pelanggan Listrik Menurut Kecamatan di  
Kabupaten Pakpak Bharat, 2016–2020**  
*Number of Electricity Customers by Subdistrict in Pakpak  
Bharat Regency, 2016–2020*

<b>Kecamatan Subdistrict</b>	<b>2016</b>	<b>2017</b>	<b>2018</b>	<b>2019</b>	<b>2020</b>
(1)	(2)	(3)	(4)	(5)	(6)
Salak	-	-	-	-	-
Sitellu Tali Urang Jehe	-	-	-	-	-
Pagindar	-	-	-	-	-
Sitellu Tali Urang Julu	-	-	-	-	-
Pergetteng-getteng Sengkut	-	-	-	-	-
Kerajaan	-	-	-	-	-
Tinada	-	-	-	-	-
Siempat Rube	-	-	-	-	-
<b>Kabupaten Pakpak Bharat</b>	<b>8 070</b>	<b>8 525</b>	<b>9 055</b>	<b>9 219</b>	<b>10 762</b>

Sumber/Source: PT. Perusahaan Listrik Negara

**Tabel 6.3** **Produksi Listrik di Kabupaten Pakpak Bharat, 2019-2020**  
**Table** **Electrical Production in Pakpak Bharat Regency, 2019-2020**

Produksi Production	Satuan	Unit PLTM Kombih I Unit PLTM I Unit		Unit PLTM Kombih II Unit PLTM II Unit	
		2020	2020	2020	2020
(1)	(2)	(3)	(4)	(5)	(6)
Produksi Energi	Kwh	-	9.833.978	-	9.087.481
Transmisi Tenaga Listrik PLN	Kwh		9.561.130	-	8.851.678

Sumber/Source: PT. Perusahaan Listrik Negara

**Tabel**  
**Table 6.4****Jumlah Pelanggan dan Air yang Disalurkan Menurut Kecamatan di Kabupaten Pakpak Bharat, 2020**  
**Number of Customers and Distributed Water by Subdistrict in Pakpak Bharat Regency, 2020**

Kecamatan Subdistrict	Pelanggan Number of Customers	Air Disalurkan Distributed Water (m <sup>3</sup> )	Nilai Value (Rp)
(1)	(2)	(3)	(4)
Salak	1 042	...	...
Sitellu Tali Urang Jehé	-	...	...
Pagindar	-	...	...
Sitellu Tali Urang Julu	-	...	...
Pergetteng-getteng Sengkut	-	...	...
Kerajaan	-	...	...
Tinada	-	...	...
Siempat Rube	460	...	...
<b>Kabupaten Pakpak Bharat</b>	<b>1 502</b>	<b>...</b>	<b>...</b>

Sumber/Source: UPT. Jaringan Air Bersih

**Tabel 6.5** Banyaknya Pelanggan Air Bersih Per Kecamatan di Kabupaten Pakpak Bharat 2019-2020  
**Number of Drinking Water Customer by District in Pakpak Bharat Regency, 2019-2020**

Kecamatan Subdistrict	Rumah Tangga/ Perorangan House Holds		Instansi Pemerintah/ Swasta Government Institution/ Private	
	2019	2020	2019	2020
(1)	(2)	(3)	(4)	(5)
Salak		1.008		33
Sitellu Tali Urang Jehe				
Pagindar				
Sitellu Tali Urang Julu				
Pergetteng-getteng Sengkut				
Kerajaan				
Tinada				
Siempat Rube		428		8
<b>Jumlah/ Total</b>		<b>1.436</b>		<b>41</b>

Sumber/Source: UPT. Jaringan Air Bersih Pakpak Bharat

Lanjutan Tabel/*Continued Table 6.5*

Kecamatan <i>Subdistrict</i>	Niaga Kecil <i>Small Trade</i>		Sosial Umum <i>General Social</i>	
	2019	2020	2019	2020
(1)	(2)	(3)	(4)	(5)
Salak		17		8
Sitellu Tali Urang Jehe				
Pagindar				
Sitellu Tali Urang Julu				
Pergetteng-getteng Sengkut				
Kerajaan				
Tinada				
Siempat Rube		0		36
<b>Jumlah/ Total</b>		<b>17</b>		<b>44</b>

Sumber/*Source*: UPT. Jaringan Air Bersih Pakpak Bharat

**Tabel 6.6** Jumlah Perusahaan/Usaha Menurut dan Lapangan Usaha di Kabupaten Pakpak Bharat, 2020  
**Number of Firm/ Establishment by District and Sector in Pakpak Bharat Regency, 2020**

Kecamatan District	Lapangan Usaha				
	Pertambangan/ Penggalian (Unit/Unit)	Industri Pengolahan (Unit/Unit)	Listrik, gas, dan Air (Unit/ Unit)	Konstruksi (Unit/ Unit)	Perdagangan Besar dan Eceran (Unit/ Unit)
(1)	(2)	(3)	(4)	(5)	(6)
Salak	0	2	1	11	46
Sitellu Tali Urang Jehe	0	0	0	1	9
Pagindar	0	0	0	0	1
Sitellu Tali Urang Julu	0	0	0	0	4
Pergetteng-getteng Sengkut	0	0	0	2	9
Kerajaan	0	0	0	3	13
Tinada	0	0	0	2	10
Siempat Rube	0	0	0	1	5
<b>Jumlah/ Total</b>	<b>0</b>	<b>2</b>	<b>1</b>	<b>20</b>	<b>97</b>

Sumber/Source: Dinas Penanaman Modal dan Pelayanan Perizinan Terpadu satu Pintu Kabupaten Pakpak Bharat/ One Stop Service Integrated Investment and Licensing Service Office of Pakpak Bharat

Lanjutan Tabel/*Continued Table 6.6*

<i>Kecamatan District</i>	Lapangan Usaha			
	Penyediaan Akomodasi dan Penyediaan Makanan/ Minuman (Unit/Unit)	Transportasi, Pergudangan dan Komunikasi (Unit/ Unit)	Perantara Keuangan (Unit/Unit)	Real Estate, Usaha Persewaan dan Jasa Perusahaan (Unit/ Unit)
(7)	(8)	(9)	(10)	(11)
Salak	2	1	0	4
Sitellu Tali Urang Jehe	0	1	0	0
Pagindar	0	0	0	0
Sitellu Tali Urang Julu	0	0	0	0
Pergetteng-getteng Sengkut	0	0	0	0
Kerajaan	0	0	0	0
Tinada	0	0	0	0
Siempat Rube	0	0	0	0
<b>Jumlah/ Total</b>	<b>2</b>	<b>2</b>	<b>0</b>	<b>4</b>

Sumber/*Source*: Dinas Penanaman Modal dan Pelayanan Perizinan Terpadu satu Pintu Kabupaten Pakpak Bharat/ *One Stop Service Integrated Investment and Licensing Service Office of Pakpak Bharat*

Lanjutan Tabel/Continued Table 6.6

Kecamatan District	Lapangan Usaha				
	Jasa Pendidikan (Unit/Unit)	Jasa Kesehatan dan Kegiatan Sosial (Unit/Unit)	Jasa Kemasyarakatan Sosial Budaya (Unit/Unit)	Jasa Perorangan yang Melayani Rumah tangga (Unit/Unit)	Jumlah Total (Unit/Unit)
(1)	(12)	(13)	(14)	(15)	
Salak	2	2	0	0	0
Sitellu Tali Urang Jehe	1	1	0	0	0
Pagindar	0	0	0	0	0
Sitellu Tali Urang Julu	1	1	0	0	0
Pergetteng-getteng Sengkut	1	0	0	0	0
Kerajaan	2	0	0	0	0
Tinada	0	0	0	0	0
Siempat Rube	1	0	0	0	0
<b>Jumlah/ Total</b>	<b>8</b>	<b>4</b>	<b>0</b>	<b>0</b>	<b>0</b>

Sumber/Source: Dinas Penanaman Modal dan Pelayanan Perizinan Terpadu satu Pintu Kabupaten Pakpak Bharat/ One Stop Service Integrated Investment and Licensing Service Office of Pakpak Bharat



**Tabel 6.7**  
**Table**

**Banyaknya Perusahaan di Sektor Industri Pengolahan Menurut Kecamatan dan Golongan Perusahaan di Kabupaten Pakpak Bharat 2020**  
**Number of Firm in Processing Industrial Sector by District and Grade of Firm in Pakpak Bharat Regency 2020**

Kecamatan District	Perusahaan Industri Besar <i>Large Scale Manufacturing</i> (Unit/Unit)	Perusahaan Industri Sedang <i>Medium Scale Manufacturing</i> (Unit/Unit)	Perusahaan Industri Kecil <i>Small Scale Manufacturing</i> (Unit/Unit)	Kerajinan Rumah Tangga <i>House Hold Industry (Unit/ Unit)</i>	Jumlah/ Total
(1)	(2)	(3)	(4)	(5)	(6)
Salak			102	13	115
Sitellu Tali Urang Jehe			511	0	513
Pagindar			71	0	71
Sitellu Tali Urang Julu			22	1	24
Pergetteng-getteng Sengkut			74	1	76
Kerajaan			25	0	25
Tinada			17	3	20
Siempat Rube			19	2	22
<b>Jumlah/ Total</b>			<b>841</b>	<b>20</b>	<b>866</b>

Sumber : Dinas Koperasi, Usaha Mikro Kecil dan Menengah Kabupaten Pakpak Bharat  
Source : Cooperation, Micro and Small Enterprises Office of Pakpak Bharat Rtegency

**Tabel 6.8**  
**Table**

**Banyaknya Tenaga Kerja di Sektor Industri pengolahan Menurut Kecamatan dan Golongan Perusahaan di Kabupaten Pakpak Bharat 2020**  
**Number of Labour in Processing Industrial Sector by District and Grade of Firm in Pakpak Bharat Regency 2020**

Kecamatan District	Perusahaan Industri Besar Large Scale Manufacturing ( Unit/Unit)	Perusahaan Industri Sedang Medium Scale Manufacturing ( Unit/Unit)	Perusahaan Industri Kecil SmallScale Manufacturing ( Unit/Unit)	Kerajinan Rumah Tangga House Hold Industry (Unit/ Unit)	Jumlah/ Total
(1)	(2)	(3)	(4)	(5)	(6)
Salak			130	14	144
Sitellu Tali Urang Jehe			970	0	972
Pagindar			142	0	142
Sitellu Tali Urang Julu			29	0	32
Pergetteng-getteng Sengkut			160	2	163
Kerajaan			49	0	49
Tinada			25	3	28
Siempat Rube			38	2	41
<i>Jumlah/ Total</i>			<b>1543</b>	<b>23</b>	<b>1566</b>

Sumber : Dinas Koperasi, Usaha Mikro Kecil dan Menengah Kabupaten Pakpak Bharat  
Source : Cooperation, Micro and Small Enterprises Office of Pakpak Bharat Rtegency

**Tabel 6.9**  
**Table**

**Jumlah Perusahaan Industri dan Tenaga Kerja Menurut Kecamatan dan Jenis Usaha di Kabupaten Pakpak Bharat 2020**  
**Number of Industrial Firm and Labour by District and Type of Business in Pakpak Bharat Regency 2020**

Kecamatan District	Gilingan Kopi Bubuk Coffee Steamer		Pembuatan Roti Bread Industry	
	Usaha Establishment (Unit/Unit)	TK Employer (orang/person)	Usaha Establishment (Unit/Unit)	TK Employer (orang/person)
(1)	(2)	(3)	(4)	(5)
Salak	13	26	3	6
Sitellu Tali Urang Jehe	0	0	0	0
Pagindar	0	0	0	0
Sitellu Tali Urang Julu	1	2	0	0
Pergetteng-getteng Sengkut	0	0	0	0
Kerajaan	1	2	0	0
Tinada	0	0	0	0
Siempat Rube	0	0	0	0
<b>Jumlah/ Total</b>	<b>15</b>	<b>30</b>	<b>3</b>	<b>6</b>

Sumber : Dinas Koperasi, Usaha Mikro Kecil dan Menengah Kabupaten Pakpak Bharat  
Source : Cooperation, Micro and Small Enterprises Office of Pakpak Bharat Rtegency

Lanjutan Tabel/Continued Table 6.9

Kecamatan District	Gilingan Tepung		Tukang Jahit Tailor	
	Usaha Establishment (Unit/Unit)	TK Employer (orang/person)	Usaha Establishment (Unit/Unit)	TK Employer (orang/person)
(1)	(2)	(3)	(4)	(5)
Salak	5	5	20	30
Sitellu Tali Urang Jehe	2	2	2	2
Pagindar	1	1	0	0
Sitellu Tali Urang Julu	1	2	2	2
Pergetteng-getteng Sengkut	1	2	1	2
Kerajaan	3	3	3	6
Tinada	1	2	0	0
Siempat Rube	2	4	0	0
<b>Jumlah/ Total</b>	<b>16</b>	<b>21</b>	<b>28</b>	<b>42</b>

Sumber : Dinas Koperasi, Usaha Mikro Kecil dan Menengah Kabupaten Pakpak Bharat  
 Source : Cooperation, Micro and Small Enterprises Office of Pakpak Bharat Rtegency

Lanjutan Tabel/*Continued Table* 6.9

Kecamatan District	Fotocopy		Pandai Besi	
	Usaha Establishment (Unit/Unit)	TK Employer (orang/person)	Usaha Establishment (Unit/Unit)	TK Employer (orang/person)
(1)	(2)	(3)	(4)	(5)
Salak	10	20	0	0
Sitellu Tali Urang Jehe	3	6	0	0
Pagindar	0	0	0	0
Sitellu Tali Urang Julu	1	2	1	2
Pergetteng-getteng Sengkut	2	4	0	0
Kerajaan	1	2	0	0
Tinada	1	2	0	0
Siempat Rube	1	2	0	0
<b>Jumlah/ Total</b>	<b>19</b>	<b>38</b>	<b>1</b>	<b>2</b>

Sumber : Dinas Koperasi, Usaha Mikro Kecil dan Menengah Kabupaten Pakpak Bharat  
 Source : Cooperation, Micro and Small Enterprises Office of Pakpak Bharat Rtegency

Lanjutan Tabel/Continued Table 6.9

Kecamatan District	Penyulingan Minyak Nilam		Tukang Jahit Tailor	
	Usaha Establishment (Unit/Unit)	TK Employer (orang/person)	Usaha Establishment (Unit/Unit)	TK Employer (orang/person)
(1)	(2)	(3)	(4)	(5)
Salak	1	2	2	4
Sitellu Tali Urang Jehe	20	40	0	0
Pagindar	0	0	0	0
Sitellu Tali Urang Julu	4	8	0	0
Pergetteng-getteng Sengkut	0	0	0	0
Kerajaan	2	4	0	0
Tinada	4	8	0	0
Siempat Rube	0	0	0	0
<b>Jumlah/ Total</b>	<b>31</b>	<b>62</b>	<b>2</b>	<b>4</b>

Sumber : Dinas Koperasi, Usaha Mikro Kecil dan Menengah Kabupaten Pakpak Bharat  
 Source : Cooperation, Micro and Small Enterprises Office of Pakpak Bharat Rtegency

**Tabel 6.10** Jumlah Perusahaan Menurut Bentuk Badan Hukum di Kabupaten Pakpak Bharat, 2017-2020  
**Number of Establishment by Type of business Entity in Pakpak Bharat Regency, 2017-2020**

<b>Tipe badan Hukum</b> <b>Type of Business Entity</b>	<b>2017</b>	<b>2018</b>	<b>2019</b>	<b>2020</b>
(1)	(3)	(4)	(5)	(6)
<i>Perseroan terbatas</i>	0	0	0	1
<i>CV/ Firma</i>	0	0	0	11
<i>Koperasi</i>	77	77	82	82
<i>Perorangan</i>	0	0	0	30
<i>Lainnya</i>	0	0	0	0
<b>Jumlah/ Total</b>	<b>77</b>	<b>77</b>	<b>82</b>	<b>124</b>

Sumber : Dinas Koperasi, Usaha Mikro Kecil dan Menengah Kabupaten Pakpak Bharat  
 Source : Cooperation, Micro and Small Enterprises Office of Pakpak Bharat Rtegency

**Tabel 6.11** Jumlah Koperasi Menurut Jenis Koperasi dan Kecamatan di Kabupaten Pakpak Bharat, 2020  
**Number of Cooperative and Subdistrict in Pakpak Bharat Regency, 2020**

Kecamatan Subdistrict	KUD	KPR	KOPKAR	Lainnya Other	Jumlah Total
(1)	(2)	(3)	(4)	(5)	(6)
Salak	2	0	0	17	19
Sitellu Tali Urang Jehe	0	0	0	14	14
Pagindar	0	0	0	3	3
Sitellu Tali Urang Julu	0	0	0	6	6
Pergetteng-getteng Sengkut	0	0	0	8	8
Kerajaan	1	0	0	15	15
Tinada	0	0	0	7	7
Siempat Rube	0	0	0	9	9
<b>Pakpak Bharat</b>	<b>3</b>	<b>0</b>	<b>0</b>	<b>79</b>	<b>82</b>

Sumber : Dinas Koperasi, Usaha Mikro Kecil dan Menengah Kabupaten Pakpak Bharat  
 Source : Cooperation, Micro and Small Enterprises Office of Pakpak Bharat Rtegency



Tabel  
Table 6.12

**Banyaknya Pelanggan Kwh Meter Mekanik PLN Per Kecamatan di Kabupaten Pakpak Bharat, 2020**  
**Number of Electrical Customer by District in Pakpak Bharat Regency 2019-2020**

Kecamatan Subdistrict	Rumah Tangga/ Bisnis		Pemerintah/ Sosial/ Tower	
	2019	2020	2019	2020
(1)	(2)	(3)	(4)	(5)
Salak	1 336	1 594	48	56
Sitellu Tali Urang Jehe	543	849	36	45
Pagindar	194	286	6	7
Sitellu Tali Urang Julu	461	603	12	19
Pergetteng-getteng Sengkut	108	154	32	45
Kerajaan	219	390	9	14
Tinada	201	256	11	19
Siempat Rube	697	866	31	48
<b>Pakpak Bharat</b>	<b>3 759</b>	<b>4 998</b>	<b>185</b>	<b>253</b>

**Tabel**  
**Table** 6.13

**Banyaknya Pelanggan Kwh Meter Listrik Prabayar PLN  
Per Kecamatan Kabupaten Pakpak Bharat 2019-2020  
Number of Electrical Customer by District in Pakpak Bharat  
2019-2020**

Kecamatan Subdistrict	Rumah Tangga/ Bisnis		Pemerintah/ Sosial/ Tower	
	2019	2020	2019	2020
(1)	(2)	(3)	(4)	(5)
Salak	63	85	3	5
Sitellu Tali Urang Jehe	86	46	4	4
Pagindar	1 073	1 259	73	93
Sitellu Tali Urang Julu	17	21	3	3
Pergetteng-getteng Sengkut	86	99	2	2
Kerajaan	1 634	1 885	172	194
Tinada	1 320	1 682	86	104
Siempat Rube	21	27	1	2
<b>Pakpak Bharat</b>	<b>4 244</b>	<b>5 104</b>	<b>344</b>	<b>407</b>

**PARIWISATA**

*TOURISM*

**7**

Jumlah **HOTEL** di Kabupaten Pakpak Bharat  
**2020**

**3 Hotel**





**ULASAN**

Hotel adalah penyediaan akomodasi secara harian berupa kamar-kamar di dalam satu bangunan yang dapat dilengkapi dengan jasa pelayanan makan dan minum, kegiatan hiburan dan atau fasilitas lainnya, Hotel terdiri dari hotel berbintang dan hotel non-bintang.

kabupaten Pakpak Bharat memiliki 3 hotel di tahun 2020.

**DESCRIPTION**

*Hotel is a daily supply of accommodation rooms within a building which can be equipped with eating and drinking services, entertainment activities and/or other facilities, Hotel consists of a classified hotel and a non-classified hotel.*

*Pakpak Bharat Regency has 3 hotels in 2020.*

<https://pakpakbharatkab.bps.go.id>

**Tabel**  
**Table** 7.1**Jumlah Hotel Menurut Kecamatan di Kabupaten Pakpak Bharat, 2017–2020**  
**Number of Hotels by Subdistrict in Pakpak Bharat Regency, 2017–2020**

Kecamatan Subdistrict	2017	2018	2019	2020
(1)	(2)	(3)	(4)	(5)
Salak	2	2	3	3
Sitellu Tali Urang Jehe	-	-	-	-
Pagindar	-	-	-	-
Sitellu Tali Urang Julu	-	-	-	-
Pergetteng-getteng Sengkut	-	-	-	-
Kerajaan	-	-	-	-
Tinada	-	-	-	-
Siempat Rube	-	-	-	-
<b>Kabupaten Pakpak Bharat</b>	<b>2</b>	<b>2</b>	<b>3</b>	<b>3</b>

Sumber/Source: BPS Kabupaten Pakpak Bharat/ BPS-Statistics of Pakpak Bharat Regency

**Tabel**  
**Table 7.2**

**Daftar Nama dan Alamat Hotel di Kabupaten**  
**Kabupaten Pakpak Bharat 2020**  
**Name and Address of Hotel in Pakpak Bharat Regency**  
**2020**

<b>Nama Hotel</b> <i>Name of Hotel</i>	<b>Alamat</b> <i>Address</i>	<b>Jumlah Kamar</b> <i>Number of Room</i>
(1)	(2)	(3)
Hotel Waris	Jl. Telangke Kutarimbaru, Salak	23
Hotel Lolona	Jl. Raja David, Salak	14
Hotel Waris 2	Jl. Salak-Kecupak, Salak	11

Sumber/Source: Dinas Pariwisata Kabupaten Pakpak Bharat

**Tabel**  
**Table** 7.3**Daftar Objek Wisata di Kabupaten Pakpak Bharat, 2020**  
**List of Tourist Attractions in Pakpak Bharat Regency, 2020**

No	Nama Tempat Wisata	Alamat/ Address	Jarak dari Ibukota Kabupaten (Km)
(1)	(2)	(3)	(4)
1	Lae Mbilulu/sindates	Desa Prongil Kecamatan Ttnada	12
2	Kedabuhan	Desa Tanjung Mulia, Kecamatan STU Jehe	38
3	Liang Tojok	Desa Siempat Rube IV, Desa Mungkur Kecamatan Siempat Rube	20
4	Eluh Berru Tinambunan	Desa Ulu Merah, Kecamatan STU Julu	13
5	Lae Singgabit	Desa Mahala, Kecamatan Tinada	20
6	Kiren	Desa Tinada, Kecamatan Tinada	15
7	Liang Karing	Desa Mahala, Kecamatan Tinada	11
8	Delleng Sibudun	Desa Kaban Tengah, Kecamatan STU Jehe	33
9	Batu Tettal	Desa Siempat Rube I, Kecamatan Siempat Rube	10
10	Lae Leam	Desa Simberuna, Kecamatan STU Jehe	21
11	Lae Une	Desa Kecupak I, Kecamatan PGGs	3.5
12	Benteng Terakhir Sisingamangaraja XII	Desa Traju, Kecamatan Siempat Rube	5
13	Rumah Candu	Desa Salak II, Kecamatan Salak	0
14	Rumah Jojong Bakota	Desa Salak II, Kecamatan Salak	11
15	Jerro	Desa Ulu Merah, Kecamatan STU Julu	10
16	Bale	Desa Pardomuan, Kecamatan STU Julu	10
17	Sileuh	Desa Pardomuan, Kecamatan STU Julu	10
18	Kangkung	Desa Pardomuan, Kecamatan STU Julu	10
19	Silikubang	Desa Pardomuan, Kecamatan STU Julu	18
20	Delleng Sindeka	Desa Salak I, Desa Salak II dan Desa Boangmanalu Kecamatan Salak, dan Desa Aornakan I Kecamatan PGGs	0



Lanjutan Tabel/*Continued Table 7.3*

No	Nama Tempat Wisata	Alamat/ Address	Jarak dari Ibukota Kabupaten (Km)
(1)	(2)	(3)	(4)
21	Simpurur	Desa Mahala, Kecamatan Tinada	11
22	Sibankang Kulan	Desa Lae Langge Namuseng, Kecamatan STU Julu	15
23	Sampuren Pagindar	Desa Pagindar, Kecamatan Pagindar	115
24	Sicike-cike	Kecamatan Kerajaan dan Kecamatan Tinada	20
25	Delleng Siranggas	Desa Kecupak, Kecamatan PGGGS	4
26	Batu Kelang Simenoto	Desa Kecupak I dan Desa Simerpara Kecamatan PGGGS	5
27	Lae Silaan	Desa Ulu Merah, Kecamatan STU Julu	8
28	Rumah Raja Johan Berutu	Desa Ulu Merah, Kecamatan STU Julu	4
29	Mejan Siraja Berutu	Desa Kuta Ujung, Kecamatan Salak	12
30	Mejan Simangmang Berutu	Desa Ulu Merah, Kecamatan STU Julu	12
31	Mejan Persinabul Berutu	Desa Silima Kuta, Kecamatan STU Julu	10
32	Mejan Berutu Kuta Meang	Desa Cikaok, Kecamatan STU Julu	8
33	Mejan Manik	Desa Kecupak, Kecamatan PGGGS	4
34	Mejan Manjita Ratus Sinamo	Dusun Santar, Kecamatan Tinada	3
35	Mejan Raja Miskar Solin	Desa Natam, Kecamatan Kerajaan	4
36	Mejan Tandak	Desa Ulu Merah, Kecamatan STU Julu	12
37	Mejan Bancin	Desa Penanggalen Binanga Boang, Kecamatan Salak	3
38	Mejan Sinamo	Desa Prongil, Kecamatan Tinada	4
39	Mejan Cibro	Desa Traju, Kecamatan Tinada	3
40	Mejan Padang	Dusun Tanjung Pinang, Kecamatan Siempat Rube	4

Lanjutan Tabel/*Continued Table 7.3*

No	Nama Tempat Wisata	Alamat/ Address	Jarak dari Ibukota Kabupaten (Km)
(1)	(2)	(3)	(4)
41	Mejan Boangmanalu	Desa Boangmanalu, Kecamatan Salak	1
42	Mejan Sinamo	Lebbuh Santar, Kecamatan Tinada	4
43	Mejan Solin	Desa Majanggut I, Kecamatan Kerajaan	6
44	Mejan Berutu	Desa Lae Langge, Kecamatan STU Julu	6
45	Mejan Solin	Desa Majanggut II, Kecamatan Kerajaan	6
46	Mejan Marga Gajah	Desa Majanggut II, Kecamatan Kerajaan	8
47	Mejan Manik	Desa Aornakan, Kecamatan PGGGS	9
48	Mejan Raja Pandua	Pagindar, Kecamatan Pagindar	115
49	Mejan Raja Sanggar Manik	Pagindar, Kecamatan Pagindar	115
50	Mejan Kuta Tao	Desa Aornakan, Kecamatan PGGGS	8
51	Mejan Marga Manik	Desa Simerpara, Kecamatan PGGGS	25

Sumber/*Source*: Dinas Pariwisata Kabupaten Pakpak Bharat

**TRANSPORTASI DAN  
KOMUNIKASI**

**8**

*TRANSPORTATION AND  
COMMUNICATION*





**ULASAN**

Jalan merupakan prasarana pengangkutan yang penting untuk memperlancar dan mendorong kegiatan perekonomian. Makin meningkatnya usaha pembangunan menuntut pula peningkatan pembangunan jalan untuk memudahkan mobilitas penduduk dan memperlancar lalu lintas barang dari satu daerah ke daerah lain.

Panjang jalan di Kabupaten Pakpak Bharat pada tahun 2020 adalah 733,679 km yang terdiri dari 41,00 km jalan negara, 69,50 km jalan provinsi, dan 623,179 km jalan kabupaten.

**DESCRIPTION**

*Road is an important transport infrastructure to facilitate and encourage economic activity. The increasing of development efforts is also asked the increasing of development of roads to facilitate the mobility of people and facilitate the traffic of goods from one region to another.*

*Road length in Pakpak Bharat Regency in 2020 is 733,679 km consists of 41,00 km of state road, 69,50 km of province road, and 623,179 km of regency road.*

## 8.1 TRANSPORTASI TRANSPORTATION

**Tabel 8.1.1 Panjang Jalan Menurut Tingkat Kewenangan Pemerintahan di Kabupaten Pakpak Bharat (km), 2018–2020**  
**Table 8.1.1 Length of Roads by Level of Government Authority in Pakpak Bharat Regency (km), 2018–2020**

<b>Tingkat Kewenangan Pemerintahan Level of Government Authority</b>	<b>2018</b>	<b>2019</b>	<b>2020</b>
(1)	(2)	(3)	(4)
Negara/State	41,00	41,00	41,00
Provinsi/Province	69,50	69,50	69,50
Kabupaten Regency	623,179	623,179	623,179
<b>Jumlah/Total</b>	<b>733,679</b>	<b>733,679</b>	<b>733,679</b>

Sumber/Source: Dinas Pekerjaan Umum dan Penataan Ruang Kabupaten Pakpak Bharat/ General Construction and Spatial Planning Office of Pakpak Bharat

**Tabel 8.1.2** Panjang Jalan Menurut Jenis Permukaan Jalan di Kabupaten Pakpak Bharat (km), 2018–2020  
**Table** Length of Roads by Type of Road Surface in Pakpak Bharat Regency (km), 2018–2020

Jenis Permukaan Jalan Type of Road Surface	2018	2019	2020
(1)	(2)	(3)	(4)
Aspal/Paved	450,02	466,94	491,71
Kerikil/Gravel	135,776	135,926	144,007
Tanah/Soil	147,881	130,816	97,958
Lainnya/Others	-	-	-
<b>Jumlah/Total</b>	<b>733,679</b>	<b>733,679</b>	<b>733,679</b>

Sumber/Source: Dinas Pekerjaan Umum dan Penataan Ruang Kabupaten Pakpak Bharat/ General Construction and Spatial Planning Office of Pakpak Bharat

**Tabel 8.1.3** Panjang Jalan Menurut Kondisi Jalan di Kabupaten Pakpak Bharat (km), 2018–2020  
**Table 8.1.3** Length of Roads by Condition of Roads in Pakpak Bharat Regency (km), 2018–2020

Kondisi Jalan Condition of Roads	2018	2019	2020
(1)	(2)	(3)	(4)
Baik/Good	435,81	447,24	366,186
Sedang/Moderate	90,06	92,79	169,455
Rusak/Damage	115,27	108,96	112,788
Rusak Berat/Severely Damage	92,54	83,20	85,250
<b>Jumlah/Total</b>	<b>733,679</b>	<b>733,679</b>	<b>733,679</b>

Sumber/Source: Dinas Pekerjaan Umum dan Penataan Ruang Kabupaten Pakpak Bharat/ General Construction and Spatial Planning Office of Pakpak Bharat



## 8.2 KOMUNIKASI COMMUNICATION

**Tabel 8.2.1** Jumlah Kantor Pos Pembantu Menurut Kecamatan di Kabupaten Pakpak Bharat, 2017–2020  
*Number of Post Offices Subsidiaries by Subdistrict in Pakpak Bharat Regency, 2017–2020*

Kecamatan Subdistrict	2017	2018	2019	2020
(1)	(2)	(3)	(4)	(5)
Salak	1	1	1	1
Sitellu Tali Urang Jehe	-	-	-	-
Pagindar	-	-	-	-
Sitellu Tali Urang Julu	-	-	-	-
Pergetteng-getteng Sengkut	-	-	-	-
Kerajaan	1	1	1	1
Tinada	-	-	-	-
Siempat Rube	-	-	-	-
<b>Kabupaten Pakpak Bharat</b>	<b>2</b>	<b>2</b>	<b>2</b>	<b>2</b>

Sumber/Source: PT. Pos Indonesia

**Tabel 8.2.2** Jumlah Pelanggan Telepon di Kabupaten Pakpak Bharat  
**Table** *Number of Telephone Customer in Pakpak Bharat*

Kecamatan District	2019	2020
(1)	(2)	(3)
Salak	-	-
Sitellu Tali Urang Jehe	-	-
Pagindar	-	-
Sitellu Tali Urang Julu	-	-
Pergetteng-getteng Sengkut	-	-
Kerajaan	-	-
Tinada	-	-
Siempat Rube	-	-
<b>Jumlah/ Total</b>	-	-

Sumber/Source: PT.TELKOM Sidikalang/ PT.TELKOM Sidikalang

**PERBANKAN, KOPERASI,  
DAN HARGA-HARGA**

*BANKING, COOPERATIVE,  
AND PRICES*

**9**

Jumlah Koperasi  
di kabupaten Pakpak Barat

**2020**

**82 koperasi**





**ULASAN**

Jumlah Koperasi yang ada di Kabupaten Pakpak Bharat pada tahun 2020 sebanyak 82 Koperasi.

**DESCRIPTION**

*Pakpak Bharat Regency has 82 Cooperatives in 2020.*

<https://pakpakbharatkab.bps.go.id>

**Tabel**  
**Table** 9.1**Jumlah Koperasi Aktif Menurut Kecamatan di Kabupaten Pakpak Bharat, 2017–2020**  
**Number of Active Cooperative by Subdistrict in Pakpak Bharat Regency, 2017–2020**

Kecamatan Subdistrict	2017	2018	2019	2020
(1)	(2)	(3)	(4)	(5)
Salak	19	19	19	19
Sitellu Tali Urang Jehe	12	12	12	14
Pagindar	3	3	3	3
Sitellu Tali Urang Julu	6	6	6	6
Pergetteng-getteng Sengkut	8	8	8	8
Kerajaan	14	14	14	16
Tinada	7	7	7	7
Siempat Rube	8	8	8	9
<b>Kabupaten Pakpak Bharat</b>	<b>77</b>	<b>77</b>	<b>77</b>	<b>82</b>

Sumber/Source: Dinas Koperasi, Usaha Mikro Kecil dan Menengah Kabupaten Pakpak Bharat/ *Cooperation, Micro and Small Enterprises Office of Pakpak Bharat Regency*

**Tabel**  
**Table** 9.2**Jumlah Koperasi Menurut Jenis Koperasi dan Kecamatan di Kabupaten Pakpak Bharat, 2020**  
**Number of Cooperative by Kind of Cooperative and Subdistrict in Pakpak Bharat Regency, 2020**

Kecamatan Subdistrict	Jenis Koperasi/ Kind of Cooperative					Jumlah Total
	KUD	KPRI	KOPKAR	KOPPAS	Lainnya Other	
(1)	(2)	(3)	(4)	(5)	(6)	(7)
Salak	2	-	-	-	17	19
Sitellu Tali Urang Jehe	-	-	-	-	14	14
Pagindar	-	-	-	-	3	3
Sitellu Tali Urang Julu	-	-	-	-	6	6
Pergetteng-getteng Sengkut	-	-	-	-	8	8
Kerajaan	1	-	-	-	15	16
Tinada	-	-	-	-	7	7
Siempat Rube	-	-	-	-	9	9
<b>Kabupaten Pakpak Bharat</b>	<b>3</b>	<b>-</b>	<b>-</b>	<b>-</b>	<b>79</b>	<b>82</b>

Sumber/Source: Dinas Koperasi, Usaha Mikro Kecil dan Menengah Kabupaten Pakpak Bharat/ *Cooperation, Micro and Small Enterprises Office of Pakpak Bharat Regency*

**Tabel**  
**Table** 9.3

**Jumlah Kantor Bank Menurut Kelompok Bank di  
Kabupaten Pakpak Bharat, 2017–2020**  
*Number of Bank Offices by Bank Group in Pakpak Bharat  
Regency, 2017–2020*

<b>Kelompok Bank Bank Group</b>	<b>2017</b>	<b>2018</b>	<b>2019</b>	<b>2020</b>
(1)	(2)	(3)	(4)	(5)
Bank Persero	1	1	1	1
Bank Pembangunan Daerah	1	1	1	1

Sumber/Source : Otoritas Jasa Keuangan/ *Financial Services Authority*

<https://pakpakbharatkab.bps.go.id>



# PENGELUARAN PENDUDUK

# 10

POPULATION EXPENDITURE

**PENGELUARAN**  
RATA-RATA PERKAPITA  
SEBULAN MENURUT  
KELOMPOK **BAHAN**  
**MAKANAN**

*Average Expenditure Per  
Capita Per Month by  
Food Group*



KABUPATEN PAKPAK BHARAT 2020

**PENGELUARAN TERENDAH**  
DARI 14 KELOMPOK BAHAN MAKANAN  
ADALAH **UMBI-UMBIAN**



**Rp. 5.951,-**





**ULASAN**

Pengeluaran rata-rata per kapita adalah biaya yang dikeluarkan untuk konsumsi semua anggota rumah tangga selama sebulan baik yang berasal dari pembelian, pemberian maupun produksi sendiri dibagi dengan banyaknya anggota rumah tangga dalam rumah tangga tersebut.

Nilai Konsumsi perkapita untuk makanan selama sebulan di Kabupaten Pakpak Bharat Tahun 2020 adalah 574.158 rupiah. Kelompok makanan dan minuman jadi merupakan salah satu komoditi dengan nilai konsumsi tertinggi yaitu 12,45 persen.

**DESCRIPTION**

*Per capita Average Expenditure is the cost spent for all household members consumption during the month, whether from purchasing, giving or own production, divided by the number of household members in the household.*

*The consumption value per capita for food for a month in Pakpak Bharat Regency in 2020 was 574.158 rupiahs. Prepared food and beverages is one of commodity with the highest consumption 12,45 percent.*

<https://pakpakhbaratkab.bpk.go.id>

**Tabel**  
**Table** 10.1

**Rata-rata Pengeluaran per Kapita Sebulan Menurut  
Kelompok Komoditas (rupiah) di Kabupaten Pakpak  
Bharat, 2019 dan 2020**  
*Monthly Average Expenditure per Capita by Commodity  
Group (rupiahs) in Pakpak Bharat Regency, 2019 and  
2020*

<b>Kelompok Komoditas/Commodity Group</b>	<b>2019</b>	<b>2020</b>
(1)	(2)	(3)
<b>Makanan/Food</b>		
Padi-padian/ <i>Cereals</i>	100 984	104 441
Umbi-umbian/ <i>Tubers</i>	4 874	5 951
Ikan/udang/cumi/kerang/ <i>Fish/shrimp/common squid/shells</i>	63 442	64 265
Daging/ <i>Meat</i>	26 408	25 547
Telur dan susu/ <i>Eggs and milk</i>	31 589	33 951
Sayur-sayuran/ <i>Vegetables</i>	36 988	41 339
Kacang-kacangan/ <i>Legumes</i>	9 637	8 756
Buah-buahan/ <i>Fruits</i>	23 837	30 600
Minyak dan kelapa/ <i>Oil and coconut</i>	16 816	17 294
Bahan minuman/ <i>Beverage stuffs</i>	21 158	21 760
Bumbu-bumbuan/ <i>Spices</i>	12 817	11 281
Konsumsi lainnya/ <i>Miscellaneous food items</i>	6 501	6 888
Makanan dan minuman jadi/ <i>Prepared food and beverages</i>	109 119	121 536
Rokok/ <i>Cigarettes</i>	83 753	80 548
<b>Jumlah makanan/Total food</b>	<b>547 925</b>	<b>574 158</b>
<b>Bukan makanan/Non-food</b>		
Perumahan dan fasilitas rumah tangga/ <i>Housing and household facilities</i>	170 511	162.349
Aneka komoditas dan jasa/ <i>Goods and services</i>	113 257	109.030
Pakaian, alas kaki, dan tutup kepala/ <i>Clothing, footwear, and headgear</i>	36 098	38.556
Komoditas tahan lama/ <i>Durable goods</i>	29 496	42.742
Pajak, pungutan, dan asuransi/ <i>Taxes and insurance</i>	37 447	36.659
Keperluan pesta dan upacara/kenduri/ <i>Parties and ceremonies</i>	5 696	12.688
<b>Jumlah bukan makanan/Total non-food</b>	<b>392 505</b>	<b>402.024</b>
<b>Jumlah/Total</b>	<b>940 430</b>	<b>976 182</b>

Sumber/Source: BPS, Survei Sosial Ekonomi Nasional (Susenas) Maret/BPS-Statistics Indonesia, National Socioeconomic Survey March

**Tabel**  
**Table** 10.2

**Persentase Pengeluaran per Kapita Sebulan Menurut Kelompok Komoditas di Kabupaten Pakpak Bharat, 2019 dan 2020**  
**Percentage of Monthly Expenditure per Capita by Commodity Group in Pakpak Bharat Regency, 2019 and 2020**

<b>Kelompok Komoditas/Commodity Group</b>	<b>2019</b>	<b>2020</b>
(1)	(2)	(3)
<b>Makanan/Food</b>		
Padi-padian/ <i>Cereals</i>	10,74	10,70
Umbi-umbian/ <i>Tubers</i>	0,52	0,61
Ikan/udang/cumi/kerang/ <i>Fish/shrimp/common squid/shells</i>	6,75	6,58
Daging/ <i>Meat</i>	2,81	2,62
Telur dan susu/ <i>Eggs and milk</i>	3,36	3,48
Sayur-sayuran/ <i>Vegetables</i>	3,93	4,23
Kacang-kacangan/ <i>Legumes</i>	1,02	0,90
Buah-buahan/ <i>Fruits</i>	2,53	3,13
Minyak dan kelapa/ <i>Oil and coconut</i>	1,79	1,77
Bahan minuman/ <i>Beverage stuffs</i>	2,25	2,23
Bumbu-bumbuan/ <i>Spices</i>	1,36	1,16
Konsumsi lainnya/ <i>Miscellaneous food items</i>	0,69	0,71
Makanan dan minuman jadi/ <i>Prepared food and beverages</i>	11,60	12,45
Rokok/ <i>Cigarettes</i>	8,91	8,25
<b>Jumlah makanan/Total food</b>	<b>58,26</b>	<b>58,82</b>
<b>Bukan makanan/Non-food</b>		
Perumahan dan fasilitas rumah tangga/ <i>Housing and household facilities</i>	18,13	16,63
Aneka komoditas dan jasa/ <i>Goods and services</i>	12,04	11,17
Pakaian, alas kaki, dan tutup kepala/ <i>Clothing, footwear, and headgear</i>	3,84	3,95
Komoditas tahan lama/ <i>Durable goods</i>	3,14	4,38
Pajak, pungutan, dan asuransi/ <i>Taxes and insurance</i>	3,98	3,76
Keperluan pesta dan upacara/kenduri/ <i>Parties and ceremonies</i>	0,61	1,30
<b>Jumlah bukan makanan/Total non-food</b>	<b>41,74</b>	<b>41,18</b>
<b>Jumlah/Total</b>	<b>100,00</b>	<b>100,00</b>

Sumber/Source: BPS, Survei Sosial Ekonomi Nasional (Susenas) Maret/BPS-Statistics Indonesia, National Socioeconomic Survey March



**PERDAGANGAN**  
TRADE

**11**

Jumlah Sarana Perdagangan Menurut Jenis  
**2020**

**152 Warung**

**61 Kios**

**20 Toko**

**8 Pasar**







**ULASAN**

Kabupaten Pakpak Bharat memiliki 8 pasar yang umumnya beroperasi hanya sekali dalam seminggu. Terdapat juga 30 Toko, 75 Kios, dan 200 Warung di tahun 2020.

**DESCRIPTION**

*Pakpak Bharat Regency have 8 traditional markets that generally operates only once a week. There are also 30 stores, 75 stalls, and 200 shops in 2020.*

<https://pakpakhbaratkab.bps.go.id>

**Tabel**  
**Table** 11.1**Jumlah Sarana Perdagangan Menurut Jenisnya di  
Kabupaten Pakpak Bharat, 2017–2020**  
**Number of Trading Facilities by Type of Facility in Pakpak  
Bharat Regency, 2017–2020**

<b>Sarana Perdagangan Trading Facilities</b>	<b>2017</b>	<b>2018</b>	<b>2019</b>	<b>2020</b>
(1)	(2)	(3)	(4)	(5)
<i>Pasar/ Market</i>	8	8	8	8
<i>Toko/Store</i>	20	20	20	30
<i>Kios</i>	61	61	61	75
<i>Warung</i>	152	152	152	200
<b>Jumlah/Total</b>	<b>241</b>	<b>241</b>	<b>241</b>	<b>313</b>

Sumber/Source: Dinas Koperasi, Usaha Mikro Kecil dan Menengah Kabupaten Pakpak Bharat/ *Cooperation, Micro and Small Enterprises Office of Pakpak Bharat Regency*

**Tabel 11.2**  
**Table**

**Jumlah bangunan dan Pedagang Menurut Nama dan Jenis Bangunan Pasar di Kabupaten Pakpak Bharat, 2020**  
**Number of Building and Salesman by Name and Building Type of Market in Pakpak Bharat Regency, 2020**

Nama Pasar Name Of Market	Luas Wide	Kios		Balerong	
		Bangunan/ Building (Unit/Unit)	Pedagang Salesman (Orang/ Person)	Bangunan/ Building (Unit/Unit)	Pedagang Salesman (Orang/ Person)
(1)	(2)	(3)	(4)	(5)	(6)
<i>Salak</i>	29.000	96	96	3	196
<i>Sukarame</i>	6.612	41	41	1	150
<i>Sibande</i>	6.750	34	12	12	45
<i>Singgabur</i>	3.000	42	42	13	48
<i>Nanjombal</i>	6.000	9	9	4	35
<i>Penggegen</i>	10.000	0	0	4	10
<i>Kecupak</i>	4.226	0	0	3	20
<i>Pagindar</i>	10.000	0	0	2	10
<b>Jumlah/ Total</b>	<b>75.588</b>	<b>222</b>	<b>200</b>	<b>42</b>	<b>514</b>

Sumber : Dinas Koperasi, Usaha Mikro Kecil dan Menengah Kabupaten Pakpak Bharat  
Source : Cooperation, Micro and Small Enterprises Office of Pakpak Bharat Rtegency

Lanjutan Tabel/*Continued Table* 11.2

Nama Pasar Name Of Market	Stand			TPS <i>Interim Landfills</i>	MCK Toilet	Jumlah Pedagang Numbers of Salesman (Orang/ Person)	Keterangan Information
	Bangunan/ <i>Building (Unit/Unit)</i>	Pedagang <i>Salesman (Orang/ Person)</i>	Ruang terbuka <i>Open Space</i>				
(1)	(7)	(8)	(9)	(10)	(11)	(12)	(13)
<i>Salak</i>	140	140	100	1	2	532	
<i>Sukarame</i>	16	16	30	1	1	197	
<i>Sibande</i>	5	5	42	1	1	104	
<i>Singgabur</i>	16	16	40	1	1	146	
<i>Nanjombal</i>	20	20	20	1	1	84	
<i>Penggegen</i>	4	4	15	1	1	29	
<i>Kecupak</i>	0	0	10	1	1	29	
<i>Pagindar</i>	0	0	10	0	1	20	
<i>Jumlah/Total</i>	<b>201</b>	<b>201</b>	<b>277</b>	<b>7</b>	<b>9</b>	<b>1 141</b>	

Sumber : Dinas Koperasi, Usaha Mikro Kecil dan Menengah Kabupaten Pakpak Barat  
 Source : Cooperation, Micro and Small Enterprises Office of Pakpak Bharat Rtegency


**SISTEM NERACA  
REGIONAL**

**SYSTEM OF REGIONAL  
ACCOUNTS**

**12**


**Rp 1.211,35 miliar**

**P D R B**  
PAKPAK BHARAT  
TAHUN 2020



**Atas  
Dasar  
Harga  
Berlaku**

**Distribusi  
Terbesar**



**= 55,22 %**





**PENJELASAN TEKNIS****TECHNICAL NOTES**

1. Penghitungan statistik neraca nasional mengikuti buku petunjuk yang diterbitkan oleh Perserikatan Bangsa Bangsa (PBB) dikenal sebagai Sistem Neraca Nasional (SNN) SNN Adalah rekomendasi internasional tentang bagaimana menyusun ukuran aktivitas ekonomi yang sesuai dengan standar neraca baku yang didasarkan pada prinsip-prinsip ekonomi Rekomendasi yang dimaksud dinyatakan dalam sekumpulan konsep, definisi, klasifikasi, dan aturan neraca yang disepakati secara internasional dalam mengukur indikator tertentu seperti Produk Domestik Bruto (PDB). Salah satu bentuk adaptasi pencatatan statistik nasional adalah melakukan perubahan tahun dasar PDB Indonesia dari tahun 2000 ke 2010. Perubahan tahun dasar PDB dilakukan seiring dengan mengadopsi rekomendasi PBB yang tertuang dalam Sistem Neraca Nasional 2008 (SNA 2008).
  2. Produk Domestik Bruto pada tingkat nasional serta Produk Domestik Regional Bruto (PDRB) pada tingkat regional (provinsi) menggambarkan kemampuan suatu wilayah untuk menciptakan nilai tambah pada suatu waktu tertentu Untuk
1. *The method used to estimate national accounts statistics is based on the standard guidelines formed by United Nation known as System of National Accounts (SNA) SNA is the internationally agreed standard set of recommendations on how to compile measures of economic activity in accordance with strict accounting conventions based on economic principles The recommendations are expressed in term of a set of concepts, definitions, classifications and accounting rules that comprise the internationally agreed standard for measuring indicators such as Gross Domestic Product (GDP) One of the improvement in the national statistical system is to rebase GDP form base year 2000 to 2010 in order to capture current economic condition It is in line with the United Nations (UN) recommendation on 2008 SNA.*
  2. *The basic measure of the value added arising from economic activity is known as Gross Domestic Product at the national level and Gross Regional Domestic Product (GRDP) at the regional level (provinces/regencies/municipalities) To compile*

menyusun PDB maupun PDRB digunakan 2 pendekatan, yaitu lapangan usaha dan pengeluaran. Keduanya menyajikan komposisi data nilai tambah dirinci menurut sumber kegiatan ekonomi (lapangan usaha) dan menurut komponen penggunaannya. PDB maupun PDRB dari sisi lapangan usaha merupakan penjumlahan seluruh komponen nilai tambah bruto yang mampu diciptakan oleh sektor-sektor ekonomi atas berbagai aktivitas produksinya. Sedangkan dari sisi pengeluaran menjelaskan tentang penggunaan dari nilai tambah tersebut.

3. PDB menurut lapangan usaha mengalami perubahan klasifikasi dari 9 lapangan usaha menjadi 17 lapangan usaha. PDB menurut lapangan usaha dirinci menurut total nilai tambah dari seluruh sektor ekonomi yang mencakup lapangan usaha Pertanian, Kehutanan, dan Perikanan; Pertambangan dan Penggalian; Industri Pengolahan; Pengadaan Listrik dan Gas; Pengadaan Air, Pengelolaan Sampah, Limbah dan Daur Ulang; Konstruksi; Perdagangan Besar dan Eceran, Reparasi Mobil dan Sepeda Motor; Transportasi dan Pergudangan; Penyediaan Akomodasi dan Makan Minum; Informasi dan Komunikasi; Jasa Keuangan dan Asuransi; Real Estat; Jasa Perusahaan; Administrasi

*these statistics, two approaches have been used, i.e. "production approach" and "expenditure approach". The first approach is to measure value added produced by various kinds of economic activities, while the second approach is to measure final uses of the country's output. In other words, GDP/GRDP is the sum of total value added produced by all economic industries (activities) and the way of using it.*

3. *GDP by industry classification changes from 9 sectors to 17 industries. GDP by industry is classified by types of economic activities such as Agriculture, Forestry and Fishing; Mining and Quarrying; Manufacturing; Electricity and Gas; Water supply, Sewerage, Waste Management and Remediation Activities; Construction; Wholesale and Retail Trade; Repair of Motor Vehicles and Motorcycles; Transportation and Storage; Accommodation and Food Service Activities; Information and Communication; Financial and Insurance Activities; Real Estate Activities; Business Activities; Public Administration; Defence and Compulsory Social Security; Education; Human Health and Social Work Activities; and Other*



- Pemerintahan, Pertahanan dan Jaminan Sosial Wajib; Jasa Pendidikan; Jasa Kesehatan dan Kegiatan Sosial; dan Jasa lainnya.
4. PDB menurut pengeluaran mengalami perubahan klasifikasi dimana pengeluaran konsumsi Lembaga Non Profit yang Melayani Rumah Tangga (LNPR) yang sebelumnya termasuk bagian dari pengeluaran konsumsi rumah tangga menjadi komponen terpisah. Sehingga klasifikasi PDB menurut pengeluaran dirinci menjadi 7 komponen yaitu komponen pengeluaran konsumsi rumah tangga, pengeluaran konsumsi LNPR, pengeluaran konsumsi pemerintah, pembentukan modal tetap bruto, perubahan inventori, ekspor barang dan jasa, dan impor barang dan jasa.
  5. Pengeluaran konsumsi rumah tangga mencakup berbagai pengeluaran konsumsi akhir rumah tangga atas barang dan jasa untuk memenuhi kebutuhan individu ataupun kelompok secara langsung. Pengeluaran rumah tangga di sini mencakup makanan dan minuman selain restoran; pakaian, alas kaki dan jasa perawatannya; perumahan dan perlengkapan rumah tangga; kesehatan dan pendidikan; transportasi dan komunikasi; restoran dan hotel serta lainnya.
  6. Pengeluaran Konsumsi Pemerintah terdiri dari *Services Activities.*
4. *GDP by expenditure classification changes where consumption expenditure Non-profit Institutions Serving Households (NPISH) previously included as part of household consumption expenditure is taken out into separate component. So that, GDP by type of expenditures is classified into: household consumption expenditure, NPISH consumption expenditure, government consumption expenditure, gross fixed capital formation, changes in inventories, exports of goods and services, and imports of goods and services.*
  5. *Household consumption expenditures consist of expenditures incurred by households, which are used for both individual or collective needs. Household consumptions are classified into food and beverages other than restaurants; clothing, footwear, and related maintenance services; housing and household equipment; health and education; transport and communication; restaurants and hotels; and others.*
  6. *Government consumption expenditure consists of Individual*

Pengeluaran Konsumsi Individu dan Pengeluaran Konsumsi Kolektif Barang dan jasa individu merupakan barang dan jasa privat, dimana ciri-ciri barang privat adalah a) Scarcity, yaitu ada kelangkaan/keterbatasan dalam jumlah; b) Excludable consumption, yaitu konsumsi suatu barang dapat dibatasi hanya pada mereka yang memenuhi persyaratan tertentu (biasanya harga); c) Rivalrous competition, yaitu konsumsi oleh satu konsumen akan mengurangi atau menghilangkan kesempatan pihak lain untuk melakukan hal serupa Contoh barang dan jasa yang dihasilkan pemerintah dan tergolong sebagai barang dan jasa individu adalah jasa pelayanan kesehatan pemerintah di rumah sakit/puskesmas dan jasa pendidikan di sekolah/universitas negeri Sedangkan barang dan jasa kolektif ekuivalen dengan barang publik yang memiliki ciri a) Non rivalry, yaitu penggunaan satu konsumen terhadap suatu barang tidak mengurangi kesempatan konsumen lain untuk juga mengkonsumsi barang tersebut; b) Non excludable, yaitu apabila suatu barang publik tersedia, maka tidak ada yang dapat menghalangi siapapun untuk memperoleh manfaat dari barang tersebut atau dengan kata lain setiap orang memiliki akses ke

*Consumption and Collective Expenditure Individual goods and services are private goods and services, which the characteristics of private goods is a) Scarcity, that there is a scarcity/limited in number; b) Excludable consumption, the consumption of goods can be limited only to those who meet certain requirements (usually the price); c) Rivalrous competition, ie consumption by the consumer will reduce or eliminate the chance of another party to do so Examples of goods and services produced by government and classified as goods and services of individuals is the government health services in hospitals/health centers and education services in schools/universities Collective goods and services equivalent to public goods characterized by a) Non-rivalry, namely the use of a consumer for an item does not reduce the chance of another consumer to also consume goods; b) Non-excludable, i e when a public good available, then nothing can hinder anyone to benefit from the goods or in other words everyone has access to the goods Examples of goods and services produced by government and classified as collective goods and services is carried military defense services and the police's security*

barang tersebut Contoh barang dan jasa yang dihasilkan pemerintah dan tergolong sebagai barang dan jasa kolektif adalah jasa pertahanan yang dilakukan TNI dan keamanan yang dilakukan kepolisian.

7. Pembentukan Modal Tetap Bruto (PMTB) mencakup pengadaan, pembuatan, dan pembelian barang modal. Barang modal dimaksud adalah barang-barang yang digunakan untuk proses produksi, tahan lama atau yang mempunyai umur pemakaian lebih dari satu tahun seperti bangunan, mesin- mesin dan alat angkut. Termasuk pula di sini perbaikan besar (berat) yang sifatnya memperpanjang umur atau mengubah bentuk atau kapasitas barang modal tersebut. Pengeluaran barang modal untuk keperluan militer juga dicakup sebagai PMTB. Klasifikasi komponen PMTB dibagi menjadi 6 sub komponen yaitu Konstruksi; Mesin dan Peralatan; Kendaraan; Peralatan Lainnya; Cultivated Biological Resources (CBR) dan Produk Kekayaan Intelektual.
  8. Ekspor barang dan jasa merupakan transaksi perdagangan barang dan jasa dari penduduk (residen) ke bukan penduduk (nonresiden). Impor barang dan jasa adalah transaksi perdagangan dari bukan penduduk ke penduduk. Ekspor atau impor barang terjadi pada saat terjadi perubahan
7. *Gross Fixed Capital Formation (GFCF) includes procurement, manufacture, and the purchase of capital goods. Capital goods are goods which are used for the production process, durable or have a service life of more than one year such as buildings, machinery, and transportation equipment. Including here: huge improvement that are to extend the life or changing the shape or the capacity of the capital goods. Capital expenditures for military purposes are also covered as GFCF. GFCF component are classified into six sub-components: Construction; Machinery and Equipment; vehicle; Other equipment; Cultivated Biological Resources (CBR) and Intellectual Property Product.*
  8. *Exports of goods and services consist of transactions of goods and services from residents to non-residents. Imports of goods and services consist of transaction of goods and services from non-residents to residents. Exports and imports of goods occur when there are changes in ownership.*

- hak kepemilikan barang antara penduduk dengan bukan penduduk (dengan atau tanpa perpindahan fisik barang tersebut) Pada PDB dengan tahun dasar 2010, ekspor dan impor barang dirinci menjadi nonmigas dan migas
9. Produk Domestik Bruto maupun agregat turunannya disajikan dalam 2 (dua) versi penilaian, yaitu atas dasar "harga berlaku" dan atas dasar "harga konstan" Disebut sebagai harga berlaku karena seluruh agregat dinilai dengan menggunakan harga pada tahun berjalan, sedangkan harga konstan penilaiannya didasarkan kepada harga satu tahun dasar tertentu, dalam publikasi ini digunakan harga tahun 2010
10. Laju pertumbuhan Produk Domestik Bruto diperoleh dari perhitungan PDB atas dasar harga konstan Diperoleh dengan cara mengurangi nilai PDB pada tahun ke-n terhadap nilai pada tahun ke n-1 (tahun sebelumnya), dibagi dengan nilai pada tahun ke n-1, dikalikan dengan 100 persen Laju pertumbuhan menunjukkan perkembangan agregat pendapatan dari satu waktu tertentu terhadap waktu sebelumnya
- of goods between residents and non- residents (with or without physical movements of goods across frontiers) On the GDP at 2010 basic year, exports and imports of goods specified into non oil and gas and oil and gas*
9. *GDP and its aggregations are presented in two forms: at current market prices and at constant base year market prices In presenting current market prices, all aggregates are valued at current market prices, while base year constant market prices are shown by valuing all aggregates at fixed base year prices Year of 2010 is used as the base year in this publication*
10. *Growth rate of Gross Domestic Product is derived from GDP at constant market prices It is obtained by subtracting the value of GDP year n with the value of GDP year n-1, divided by the value of GDP year n-1 then multiplied by 100 percent The growth rate of GDP explains the income growth during the given period*

**ULASAN**

Pada tahun 2020 PDRB Pakpak Bharat atas dasar harga berlaku mencapai 1.211,35 miliar rupiah, sedangkan atas dasar harga konstan 2010 tercapai sebesar 850,79 miliar rupiah.

Sektor pertanian masih mendominasi struktur PDRB paling besar di Kabupaten Pakpak Bharat pada tahun 2020 yaitu sebesar 55,22 persen. Sedangkan sektor yang menjadi penyumbang terkecil untuk nilai PDRB Kabupaten Pakpak Bharat adalah sektor Jasa Perusahaan, yaitu 0,02 persen. Laju pertumbuhan ekonomi Pakpak Bharat pada tahun 2020 sebesar -0,18 persen.

**DESCRIPTION**

*In 2020, GRDP of Pakpak Bharat Regency at current prices reached Rp. 1.211,35 billions, while at constant prices 2010 reached Rp. 850,79 billions.*

*Agricultural sector still dominates most of GRDP structure in Pakpak Bharat Regency in 2020, that is equal to 55,22 percent. While the sector with the smallest contributor to the GRDP of Pakpak Bharat Regency is Company Services Sector, that is equal to 0,02 percent. The economic growth rate of Pakpak Bharat Regency in 2020 is -0,18 percent.*

**Tabel** 12.1. **Produk Domestik Regional Bruto Atas Dasar Harga Berlaku Menurut Lapangan Usaha di Kabupaten Pakpak Bharat (miliar rupiah), 2016–2020**  
**Gross Regional Domestic Product at Current Market Prices by Industry in Pakpak Bharat Regency (billion rupiahs), 2016–2020**

	Lapangan Usaha/Industry	2016	2017	2018	2019	2020
	(1)	(2)	(3)	(4)	(5)	(6)
A	Pertanian, Kehutanan, dan Perikanan/ <i>Agriculture, Forestry, and Fishing</i>	515,41	555,05	600,69	641,96	668,87
B	Pertambangan dan Penggalian/ <i>Mining and Quarrying</i>	0,39	0,42	0,46	0,51	0,52
C	Industri Pengolahan/ <i>Manufacturing</i>	1,84	1,99	2,07	2,17	2,21
D	Pengadaan Listrik dan Gas/ <i>Electricity and Gas</i>	1,68	1,94	2,14	2,36	2,50
E	Pengadaan Air; Pengelolaan Sampah, Limbah, dan Daur Ulang/ <i>Water Supply; Sewerage, Waste Management, and Remediation Activities</i>	0,61	0,69	0,74	0,79	0,79
F	Konstruksi/ <i>Construction</i>	94,49	104,65	116,05	128,83	124,68
G	Perdagangan Besar dan Eceran; Reparasi Mobil dan Sepeda Motor/ <i>Wholesale and Retail Trade; Repair of Motor Vehicles and Motorcycles</i>	97,83	110,32	123,89	143,43	147,08
H	Transportasi dan Pergudangan/ <i>Transportation and Storage</i>	20,47	21,79	23,34	25,27	25,93
I	Penyediaan Akomodasi dan Makan Minum/ <i>Accommodation and Food Service Activities</i>	22,83	25,22	27,29	29,64	29,60
J	Informasi dan Komunikasi/ <i>Information and Communication</i>	5,81	6,55	7,12	7,75	8,45

Lanjutan Tabel/*Continued Table* 12.1

	<b>Lapangan Usaha/Industry</b>	<b>2016</b>	<b>2017</b>	<b>2018</b>	<b>2019</b>	<b>2020</b>
	(1)	(2)	(3)	(4)	(5)	(6)
K	Jasa Keuangan dan Asuransi/ <i>Financial and Insurance Activities</i>	8,68	9,41	9,96	10,56	10,84
L	Real Estat/ <i>Real Estate Activities</i>	14,96	16,42	17,40	18,45	19,11
M,N	Jasa Perusahaan/ <i>Business Activities</i>	0,20	0,22	0,22	0,24	0,24
O	Administrasi Pemerintahan, Pertahanan, dan Jaminan Sosial Wajib/ <i>Public Administration and Defence; Compulsory Social Security</i>	116,43	128,12	137,18	146,46	149,51
P	Jasa Pendidikan/ <i>Education</i>	11,50	12,59	13,54	14,57	15,71
Q	Jasa Kesehatan dan Kegiatan Sosial/ <i>Human Health and Social Work Activities</i>	4,03	4,25	4,59	4,96	5,03
R,S,T,U	Jasa Lainnya/ <i>Other Services Activities</i>	0,23	0,25	0,26	0,27	0,27
	<b>Produk Domestik Regional Bruto/<i>Gross Regional Domestic Product</i></b>	<b>917,38</b>	<b>999,87</b>	<b>1.086,96</b>	<b>1.178,22</b>	<b>1.211,35</b>

Sumber/*Source*: BPS Kabupaten Pakpak Barat/*BPS-Statistics of Pakpak Barat Regency*

**Tabel**  
**Table** 12.2

**Produk Domestik Regional Bruto Atas Dasar Harga Konstan 2010 Menurut Lapangan Usaha di Kabupaten Pakpak Bharat (miliar rupiah), 2016–2020**  
**Gross Regional Domestic Product at 2010 Constant Market Prices by Industry in Pakpak Bharat Regency (billion rupiahs), 2016–2020**

	<b>Lapangan Usaha/Industry</b>	<b>2016</b>	<b>2017</b>	<b>2018</b>	<b>2019</b>	<b>2020</b>
	(1)	(2)	(3)	(4)	(5)	(6)
A	Pertanian, Kehutanan, dan Perikanan/ <i>Agriculture, Forestry, and Fishing</i>	425,93	451,61	476,40	502,78	508,19
B	Pertambangan dan Penggalian/ <i>Mining and Quarrying</i>	0,29	0,31	0,34	0,37	0,37
C	Industri Pengolahan/ <i>Manufacturing</i>	1,34	1,36	1,38	1,40	1,37
D	Pengadaan Listrik dan Gas/ <i>Electricity and Gas</i>	1,73	1,85	1,98	2,12	2,23
E	Pengadaan Air; Pengelolaan Sampah, Limbah, dan Daur Ulang/ <i>Water Supply; Sewerage, Waste Management, and Remediation Activities</i>	0,47	0,50	0,52	0,55	0,55
F	Konstruksi/ <i>Construction</i>	65,82	69,44	73,77	78,39	73,25
G	Perdagangan Besar dan Eceran; Reparasi Mobil dan Sepeda Motor/ <i>Wholesale and Retail Trade; Repair of Motor Vehicles and Motorcycles</i>	75,06	81,72	88,90	96,78	95,52
H	Transportasi dan Pergudangan/ <i>Transportation and Storage</i>	14,50	15,29	16,15	17,07	16,92
I	Penyediaan Akomodasi dan Makan Minum/ <i>Accommodation and Food Service Activities</i>	16,14	17,23	18,44	19,83	19,71
J	Informasi dan Komunikasi/ <i>Information and Communication</i>	5,79	6,24	6,73	7,28	7,88



Lanjutan Tabel/*Continued Table 12.2*

	<b>Lapangan Usaha/Industry</b>	<b>2016</b>	<b>2017</b>	<b>2018</b>	<b>2019</b>	<b>2020</b>
	(1)	(2)	(3)	(4)	(5)	(6)
K	Jasa Keuangan dan Asuransi/ <i>Financial and Insurance Activities</i>	6,17	6,45	6,74	7,05	7,23
L	Real Estat/ <i>Real Estate Activities</i>	10,68	10,89	11,22	11,55	11,62
M,N	Jasa Perusahaan/ <i>Business Activities</i>	0,14	0,14	0,14	0,14	0,14
O	Administrasi Pemerintahan, Pertahanan, dan Jaminan Sosial Wajib/ <i>Public Administration and Defence; Compulsory Social Security</i>	81,36	84,39	88,47	92,44	90,84
P	Jasa Pendidikan/ <i>Education</i>	9,41	9,92	10,49	11,09	11,57
Q	Jasa Kesehatan dan Kegiatan Sosial/ <i>Human Health and Social Work Activities</i>	2,92	3,04	3,17	3,31	3,24
R,S,T,U	Jasa Lainnya/ <i>Other Services Activities</i>	0,17	0,17	0,17	0,17	0,17
	<b>Produk Domestik Regional Bruto/<i>Gross Regional Domestic Product</i></b>	<b>717,89</b>	<b>760,55</b>	<b>805,01</b>	<b>852,30</b>	<b>850,79</b>

Sumber/*Source*: BPS Kabupaten Pakpak Bharat/*BPS-Statistics of Pakpak Bharat Regency*

**Tabel**  
**Table** 12.3

**Distribusi Persentase Produk Domestik Regional Bruto Atas Dasar Harga Berlaku Menurut Lapangan Usaha di Kabupaten Pakpak Bharat, 2016–2020**  
**Percentage Distribution of Gross Regional Domestic Product at Current Market Prices by Industry in Pakpak Bharat Regency, 2016–2020**

	Lapangan Usaha/Industry	2016	2017	2018	2019	2020
	(1)	(2)	(3)	(4)	(5)	(6)
A	Pertanian, Kehutanan, dan Perikanan/ <i>Agriculture, Forestry, and Fishing</i>	56,18	55,51	55,26	54,49	55,22
B	Pertambangan dan Penggalian/ <i>Mining and Quarrying</i>	0,04	0,04	0,04	0,04	0,04
C	Industri Pengolahan/ <i>Manufacturing</i>	0,20	0,20	0,19	0,18	0,18
D	Pengadaan Listrik dan Gas/ <i>Electricity and Gas</i>	0,18	0,19	0,20	0,20	0,21
E	Pengadaan Air; Pengelolaan Sampah, Limbah, dan Daur Ulang/ <i>Water Supply; Sewerage, Waste Management, and Remediation Activities</i>	0,07	0,07	0,07	0,07	0,07
F	Konstruksi/ <i>Construction</i>	10,30	10,47	10,68	10,93	10,29
G	Perdagangan Besar dan Eceran; Reparasi Mobil dan Sepeda Motor/ <i>Wholesale and Retail Trade; Repair of Motor Vehicles and Motorcycles</i>	10,66	11,03	11,40	12,17	12,14
H	Transportasi dan Pergudangan/ <i>Transportation and Storage</i>	2,23	2,18	2,15	2,15	2,14
I	Penyediaan Akomodasi dan Makan Minum/ <i>Accommodation and Food Service Activities</i>	2,49	2,52	2,51	2,52	2,44
J	Informasi dan Komunikasi/ <i>Information and Communication</i>	0,63	0,66	0,66	0,66	0,70
K	Jasa Keuangan dan Asuransi/ <i>Financial and Insurance Activities</i>	0,95	0,94	0,92	0,90	0,89

Lanjutan Tabel/*Continued Table* 12.3

Lapangan Usaha/ <i>Industry</i>		2016	2017	2018	2019	2020
(1)		(2)	(3)	(4)	(5)	(6)
L	Real Estat/ <i>Real Estate Activities</i>	1,63	1,64	1,60	1,57	1,58
M,N	Jasa Perusahaan/ <i>Business Activities</i>	0,02	0,02	0,02	0,02	0,02
O	Administrasi Pemerintahan, Pertahanan, dan Jaminan Sosial Wajib/ <i>Public Administration and Defence; Compulsory Social Security</i>	12,69	12,81	12,62	12,43	12,34
P	Jasa Pendidikan/ <i>Education</i>	1,25	1,26	1,25	1,24	1,30
Q	Jasa Kesehatan dan Kegiatan Sosial/ <i>Human Health and Social Work Activities</i>	0,44	0,42	0,42	0,42	0,42
R,S,T,U	Jasa Lainnya/ <i>Other Services Activities</i>	0,03	0,03	0,02	0,02	0,02
<b>Produk Domestik Regional Bruto/<i>Gross Regional Domestic Product</i></b>		<b>100,00</b>	<b>100,00</b>	<b>100,00</b>	<b>100,00</b>	<b>100,00</b>

Sumber/*Source*: BPS Kabupaten Pakpak Barat/*BPS-Statistics of Pakpak Barat Regency*

**Tabel**  
**Table** 12.4

**Laju Pertumbuhan Produk Domestik Regional Bruto Atas Dasar Harga Konstan 2010 Menurut Lapangan Usaha di Kabupaten Pakpak Bharat (persen), 2017–2020**  
**Growth Rate of Gross Regional Domestic Product at 2010 Constant Market Prices by Industry in Pakpak Bharat Regency (percent), 2017–2020**

	<b>Lapangan Usaha/Industry</b>	<b>2017</b>	<b>2018</b>	<b>2019</b>	<b>2020</b>
	(1)	(2)	(3)	(4)	(5)
A	Pertanian, Kehutanan, dan Perikanan/ <i>Agriculture, Forestry, and Fishing</i>	6,03	5,49	5,54	1,08
B	Pertambangan dan Penggalian/ <i>Mining and Quarrying</i>	8,82	8,82	8,91	-0,10
C	Industri Pengolahan/ <i>Manufacturing</i>	1,50	1,56	1,58	-2,16
D	Pengadaan Listrik dan Gas/ <i>Electricity and Gas</i>	7,17	6,95	7,00	5,29
E	Pengadaan Air; Pengelolaan Sampah, Limbah, dan Daur Ulang/ <i>Water Supply; Sewerage, Waste Management, and Remediation Activities</i>	5,44	5,44	4,48	0,19
F	Konstruksi/ <i>Construction</i>	5,50	6,23	6,26	-6,56
G	Perdagangan Besar dan Eceran; Reparasi Mobil dan Sepeda Motor/ <i>Wholesale and Retail Trade; Repair of Motor Vehicles and Motorcycles</i>	8,88	8,79	8,85	-1,30
H	Transportasi dan Pergudangan/ <i>Transportation and Storage</i>	5,43	5,64	5,69	-0,87
I	Penyediaan Akomodasi dan Makan Minum/ <i>Accommodation and Food Service Activities</i>	6,74	7,00	7,57	-0,63
J	Informasi dan Komunikasi/ <i>Information and Communication</i>	7,84	7,92	8,06	8,26
K	Jasa Keuangan dan Asuransi/ <i>Financial and Insurance Activities</i>	4,51	4,51	4,53	2,60
L	Real Estat/ <i>Real Estate Activities</i>	2,04	2,96	2,97	0,58
M,N	Jasa Perusahaan/ <i>Business Activities</i>	1,81	1,81	1,81	-0,64

Lanjutan Tabel/*Continued Table* 12.4

<b>Lapangan Usaha/Industry</b>		<b>2017</b>	<b>2018</b>	<b>2019</b>	<b>2020</b>
	(1)	(2)	(3)	(4)	(5)
O	Administrasi Pemerintahan, Pertahanan, dan Jaminan Sosial Wajib/ <i>Public Administration and Defence; Compulsory Social Security</i>	3,73	4,83	4,49	-1,72
P	Jasa Pendidikan/ <i>Education</i>	5,45	5,71	5,76	4,38
Q	Jasa Kesehatan dan Kegiatan Sosial/ <i>Human Health and Social Work Activities</i>	4,29	4,29	4,31	-2,19
R,S,T,U	Jasa Lainnya/ <i>Other Services Activities</i>	1,64	1,64	1,67	-1,45
<b>Produk Domestik Regional Bruto/<i>Gross Regional Domestic Product</i></b>		<b>5,94</b>	<b>5,85</b>	<b>5,87</b>	<b>-0,18</b>

Sumber/*Source*: BPS Kabupaten Pakpak Barat/*BPS-Statistics of Pakpak Barat Regency*



**PERBANDINGAN  
ANTAR KABUPATEN/KOTA**  
**REGENCY/MUNICIPAL  
COMPARISON**

**13**

**IPM**

**PROVINSI SUMATERA UTARA  
TAHUN 2020**

**70,00**

**3 KABUPATEN DENGAN IPM TERTINGGI 2020**

**80,98**



**Kota Medan**

**78,75**



**Kota Pematang Siantar**

**75,89**



**Kota Binjai**







**ULASAN**

Indeks Pembangunan Manusia (IPM) Sumatera Utara Tahun 2020 adalah 71,77 Indeks Pembangunan Manusia (IPM) Kabupaten Pakpak Bharat Tahun 2020 dibawah angka IPM provinsi yaitu 67,59.

**DESCRIPTION**

*Human Development Index (HDI) of Sumatera Utara Province in 2019 was 71,77. Human Development Index (HDI) Of Pakpak Bharat in 2020 is 67,59 lower than Sumatera Utara Province.*

<https://pakpakhbaratkab.bps.go.id>

**Tabel 13.1 Penduduk dan Laju Pertumbuhan Penduduk, Menurut Kabupaten/ Kota, 2010 dan 2020**  
**Population and Population Growth rate, by Regency/ Municipality, 2010 and 2020**

Kabupaten/ Kota Regency/ Municipality	Penduduk Population		Laju Pertumbuhan Penduduk per Thun Annual Population Growth Rate (%)	
	2010 <sup>1)</sup>	2020 <sup>2)</sup>	2000-2010	2010-2020
(1)	(2)	(3)	(4)	(5)
01 Nias	131 377	146 672	0,58	1,07
02 Mandailing Natal	404 945	472 886	1,20	1,51
03 Tapanuli Selatan	263 815	300 911	0,45	1,28
04 Tapanuli Tengah	311 232	365 177	2,46	1,56
05 Tapanuli Utara	279 257	312 758	0,89	1,10
06 Toba	173 129	206 199	-0,02	1,71
07 Labuhanbatu	415 110	493 899	2,23	1,70
08 Asahan	668 272	769 960	1,04	1,38
09 Simalungun	817 720	990 246	-0,46	1,87
10 Dairi	270 053	308 764	0,35	1,30
11 Karo	350 960	404 998	2,17	1,40
12 Deli Serdang	1 790 431	1 931 441	2,65	0,74
13 Langkat	967 535	1 030 202	0,66	0,61
14 Nias Selatan	289 708	360 531	1,19	2,14
15 Humbang Hasundutan	171 650	197 751	1,23	1,38
16 Pakpak Bharat	40 505	52 351	2,42	2,51
17 Samosir	119 653	136 441	-0,88	1,28
18 Serdang Bedagai	594 383	657 490	0,29	0,98
19 Batu Bara	375 885	410 678	1,24	0,86
20 Padang Lawas Utara	223 531	260 720	3,02	1,50
21 Padang Lawas	225 259	261 011	3,78	1,44
22 Labuhanbatu Selatan	277 673	314 094	2,58	1,20
23 Labuhanbatu Utara	330 701	381 994	1,14	1,41
24 Nias Utara	127 244	147 274	0,94	1,42

Lanjutan Tabel/*Continued Table* 13.1

Kabupaten/ Kota Regency/ Municipality	Penduduk Population		Laju Pertumbuhan Penduduk per Thun Annual Population Growth Rate (%)	
	2010 <sup>1)</sup>	2020 <sup>2)</sup>	2000-2010	2010-2020
(1)	(2)	(3)	(4)	(5)
25 Nias Barat	81 807	89 994	0,61	0,93
26 Sibolga	84 481	89 584	0,26	0,57
27 Tanjung Balai	154 445	176 027	1,56	1,27
28 Pematang Slantar	234 698	268 254	-0,29	1,30
29 Tebing Tinggi	145 248	172 838	1,52	1,70
30 Medan	2 097 610	2 435 252	0,97	1,45
31 Binjai	246 154	291 842	1,43	1,66
32 Padangsidempuan	191 531	225 105	1,84	1,58
33 Gunungsitoli	126 202	136 017	1,49	0,73
<b>Sumatera Utara</b>	<b>12 982 204</b>	<b>14 799 361</b>	<b>1,22</b>	<b>1,28</b>

Catatan/Note: 1) Hasil SP2010 (Mei)/*The result of the 2010 Population Census (May)*

2) Hasil SP2020 (September)/*The result of the 2020 Population Census (September)*

Sumber/Source: BPS, Sensus Penduduk (SP) 2010 dan Sensus Penduduk (SP) 2020

**Tabel** 13.2  
**Table**

**Laju Pertumbuhan Produk Domestik Regional Bruto Atas Dasar Harga Konstan 2010 Menurut Kabupaten/Kota di Provinsi Sumatera Utara (persen), 2016–2020**  
**Rate of Growth of Gross Regional Domestic Products at Constant 2010 Prices by Regency/Municipality in Sumatera Utara Province (percent), 2016–2020**

Kabupaten/Kota Regency/Municipality	2016	2017	2018	2019	2020
(1)	(2)	(3)	(4)	(5)	(6)
01 Nias	5,03	5,01	4,95	5,04	1,80
02 Mandailing Natal	6,18	6,09	5,79	5,30	-0,94
03 Tapanuli Selatan	5,12	5,21	5,19	5,23	0,39
04 Tapanuli Tengah	5,12	5,24	5,20	5,18	-0,76
05 Tapanuli Utara	4,12	4,15	4,35	4,62	1,50
06 Toba	4,76	4,90	4,96	4,88	-0,27
07 Labuhanbatu	5,06	5,00	5,06	5,07	0,09
08 Asahan	5,62	5,48	5,61	5,64	0,21
09 Simalungun	5,40	5,13	5,18	5,20	1,01
10 Dairi	5,07	4,93	5,01	4,82	-0,94
11 Karo	5,17	5,21	4,55	4,60	-0,80
12 Deli Serdang	5,32	5,10	5,15	5,18	-1,78
13 Langkat	4,98	5,05	5,02	5,07	-0,86
14 Nias Selatan	4,41	4,56	5,02	5,03	0,61
15 Humbang Hasundutan	5,00	5,02	5,04	4,94	-0,13
16 Pakpak Bharat	5,97	5,94	5,85	5,87	-0,18
17 Samosir	5,27	5,35	5,58	5,70	-0,59
18 Serdang Bedagai	5,14	5,16	5,17	5,28	-0,44
19 Batu Bara	4,44	4,11	4,38	4,35	-0,31
20 Padang Lawas Utara	5,96	5,54	5,58	5,61	1,14
21 Padang Lawas	6,06	5,71	5,96	5,64	1,18
22 Labuhanbatu Selatan	5,19	5,09	5,27	5,35	0,80
23 Labuhanbatu Utara	5,21	5,11	5,20	5,15	0,27
24 Nias Utara	4,59	4,43	4,42	4,65	1,58
25 Nias Barat	4,83	4,81	4,77	4,82	1,66
26 Sibolga	5,15	5,27	5,25	5,20	-1,36
27 Tanjung Balai	5,76	5,51	5,77	5,79	-0,47
28 Pematang Siantar	4,86	4,41	4,80	4,82	-1,89
29 Tebing Tinggi	5,11	5,14	5,17	5,15	-0,70
30 Medan	6,27	5,81	5,92	5,93	-1,98
31 Binjai	5,54	5,39	5,46	5,51	-1,83
32 Padangsidimpuan	5,29	5,32	5,45	5,51	-0,73
33 Gunungsitoli	6,03	6,01	6,03	6,05	0,38
<b>Sumatera Utara</b>	<b>5,18</b>	<b>5,12</b>	<b>5,18</b>	<b>5,22</b>	<b>-1,07</b>

Sumber/Source: BPS Provinsi Sumatera Utara/ BPS-Statistics of Sumatera Utara Province

**Tabel** 13.3  
**Table**

**Jumlah Penduduk Miskin Menurut Kabupaten/Kota di  
Provinsi Sumatera Utara (ribu), 2016–2020**  
**Number of Poor Population by Regency/Municipality in  
Sumatera Utara Province (thousand), 2016-2020**

Kabupaten/Kota Regency/Municipality	2016	2017	2018	2019	2020
(1)	(2)	(3)	(4)	(5)	(6)
01 Nias	24,11	24,88	22,61	22,10	23,12
02 Mandailing Natal	47,67	48,30	42,39	40,64	41,31
03 Tapanuli Selatan	30,84	29,48	25,63	24,22	23,96
04 Tapanuli Tengah	51,77	53,05	48,53	46,99	47,19
05 Tapanuli Utara	33,20	33,75	29,20	28,57	28,41
06 Toba	18,20	18,49	15,82	15,78	16,05
07 Labuhanbatu	41,94	42,35	41,70	41,52	42,17
08 Asahan	84,35	83,67	74,14	70,53	66,32
09 Simalungun	92,19	91,35	80,30	76,33	73,64
10 Dairi	24,94	24,98	23,19	21,86	22,93
11 Karo	38,74	40,02	35,36	34,08	36,57
12 Deli Serdang	100,09	97,09	88,52	84,94	86,26
13 Langkat	115,79	114,41	105,46	103,08	101,87
14 Nias Selatan	57,75	57,95	52,70	52,51	53,88
15 Humbang Hasundutan	18,04	18,35	16,93	16,60	17,92
16 Pakpak Bharat	4,95	4,95	4,66	4,52	4,59
17 Samosir	18,01	18,43	16,81	15,79	15,80
18 Serdang Bedagai	58,17	56,93	50,49	48,69	49,18
19 Batu Bara	49,42	50,91	51,78	50,46	49,78
20 Padang Lawas Utara	27,88	27,98	26,82	26,06	26,79
21 Padang Lawas	22,80	24,42	23,05	23,17	23,87
22 Labuhanbatu Selatan	36,62	37,82	33,14	30,17	28,63
23 Labuhanbatu Utara	38,81	40,24	36,45	34,76	34,86
24 Nias Utara	41,66	39,47	36,33	34,42	34,74
25 Nias Barat	24,16	23,33	23,00	22,08	22,33
26 Sibolga	11,54	11,91	10,81	10,82	10,49
27 Tanjung Balai	24,42	24,69	25,30	24,54	23,54
28 Pematang Siantar	24,88	25,35	22,01	21,99	21,23
29 Tebing Tinggi	18,52	19,06	16,64	16,30	16,32
30 Medan	206,87	204,22	186,45	183,79	183,54
31 Binjai	17,80	18,23	16,07	15,61	15,91
32 Padangsidimpuan	17,65	17,76	16,79	16,06	16,56
33 Gunungsitoli	32,17	30,08	25,91	23,06	23,54
<b>Sumatera Utara</b>	<b>1 455,95</b>	<b>1 453,90</b>	<b>1 324,98</b>	<b>1 282,04</b>	<b>1 283,29</b>

Sumber/Source: BPS Provinsi Sumatera Utara/ BPS-Statistics of Sumatera Utara Province

**Tabel**  
**Table** 13.4

**Indeks Pembangunan Manusia Menurut Kabupaten/Kota  
di Provinsi Sumatera Utara, 2016–2020**  
*Human Development Index by Regency/Municipality in  
Sumatera Utara Province, 2016-2020*

Kabupaten/Kota Regency/Municipality	2016	2017	2018	2019	2020
(1)	(2)	(3)	(4)	(5)	(6)
01 Nias	59,75	60,21	60,82	61,65	61,93
02 Mandailing Natal	64,55	65,13	65,83	66,52	66,79
03 Tapanuli Selatan	68,04	68,69	69,10	69,75	70,12
04 Tapanuli Tengah	67,27	67,96	68,27	68,86	69,23
05 Tapanuli Utara	71,96	72,38	72,91	73,33	73,47
06 Toba	73,61	73,87	74,48	74,92	75,16
07 Labuhanbatu	70,50	71,00	71,39	71,94	72,01
08 Asahan	68,71	69,10	69,49	69,92	70,29
09 Simalungun	71,48	71,83	72,49	72,98	73,25
10 Dairi	69,61	70,36	70,89	71,42	71,57
11 Karo	73,29	73,53	73,91	74,25	74,43
12 Deli Serdang	73,51	73,94	74,92	75,43	75,44
13 Langkat	69,13	69,82	70,27	70,76	71,00
14 Nias Selatan	59,14	59,85	60,75	61,59	61,89
15 Humbang Hasundutan	66,56	67,30	67,96	68,83	68,87
16 Pakpak Bharat	65,81	66,25	66,63	67,47	67,59
17 Samosir	68,82	69,43	69,99	70,55	70,63
18 Serdang Bedagai	68,77	69,16	69,69	70,21	70,24
19 Batu Bara	66,69	67,20	67,67	68,35	68,36
20 Padang Lawas Utara	68,05	68,34	68,77	69,29	69,85
21 Padang Lawas	66,23	66,82	67,59	68,16	68,25
22 Labuhanbatu Selatan	70,28	70,48	70,98	71,39	71,40
23 Labuhanbatu Utara	70,26	70,79	71,08	71,43	71,61
24 Nias Utara	60,23	60,57	61,08	61,98	62,36
25 Nias Barat	59,03	59,56	60,42	61,14	61,51
26 Sibolga	72,00	72,28	72,65	73,41	73,63
27 Tanjung Balai	67,09	67,41	68,00	68,51	68,65
28 Pematang Siantar	76,90	77,54	77,88	78,57	78,75
29 Tebing Tinggi	73,58	73,90	74,50	75,08	75,17
30 Medan	79,34	79,98	80,65	80,97	80,98
31 Binjai	74,11	74,65	75,21	75,89	75,89
32 Padangsidimpuan	73,42	73,81	74,38	75,06	75,22
33 Gunungsitoli	66,85	67,68	68,33	69,30	69,31
<b>Sumatera Utara</b>	<b>70,00</b>	<b>70,57</b>	<b>71,18</b>	<b>71,74</b>	<b>71,77</b>

Sumber/Source: BPS Provinsi Sumatera Utara/ BPS-Statistics of Sumatera Utara Province



# DATA

## MENCERDASKAN BANGSA

*Enlighten The Nation*



**BADAN PUSAT STATISTIK  
KABUPATEN PAKPAK BHARAT**  
*BPS-Statistics of Pakpak Bharat Regency*

Kompleks Panorama Indah Sindeka, Salak  
Telp.: (0627) 2520399  
Homepage: <http://pakpakbharatkab.bps.go.id>,  
E-mail: [bps1216@bps.go.id](mailto:bps1216@bps.go.id)

ISSN 2302 - 0326



9 772302 032003