

# Kabupaten Deli Serdang Dalam Angka

*Deli Serdang Regency in Figures*

# 2021



**Badan Pusat Statistik  
Kabupaten Deli Serdang**  
*BPS-Statistics of Deli Serdang Regency*

# Kabupaten Deli Serdang Dalam Angka

*Deli Serdang Regency in Figures*

# 2021



**KABUPATEN DELI SERDANG DALAM ANGKA 2021**  
***DELI SERDANG REGENCY IN FIGURES 2021***

ISSN : 0215-2347  
No. Publikasi/*Publication Number* : 12120.2101  
Katalog /*Catalog* : 1102001.1212  
Ukuran Buku/*Book Size* : 14,8 cm x 21 cm  
Jumlah Halaman/*Number of Pages* : xxxvi+ 482 hal/*pages*

Naskah/*Manuscript*:

BPS Kabupaten Deli Serdang  
*BPS-Statistics of Deli Serdang Regency*

Penyunting/*Editor*:

BPS Kabupaten Deli Serdang  
*BPS-Statistics of Deli Serdang Regency*

Gambar Kover/*Cover Design*:

BPS Kabupaten Deli Serdang  
*BPS-Statistics of Deli Serdang Regency*

Ilustrasi Kover/*Cover Illustration*:

Air Terjun Dua Warna, Sibolangit  
*Two Color Waterfall, Sibolangit*

Diterbitkan oleh/*Published by*:

©BPS Kabupaten Deli Serdang/ *BPS-Statistics of Deli Serdang Regency*

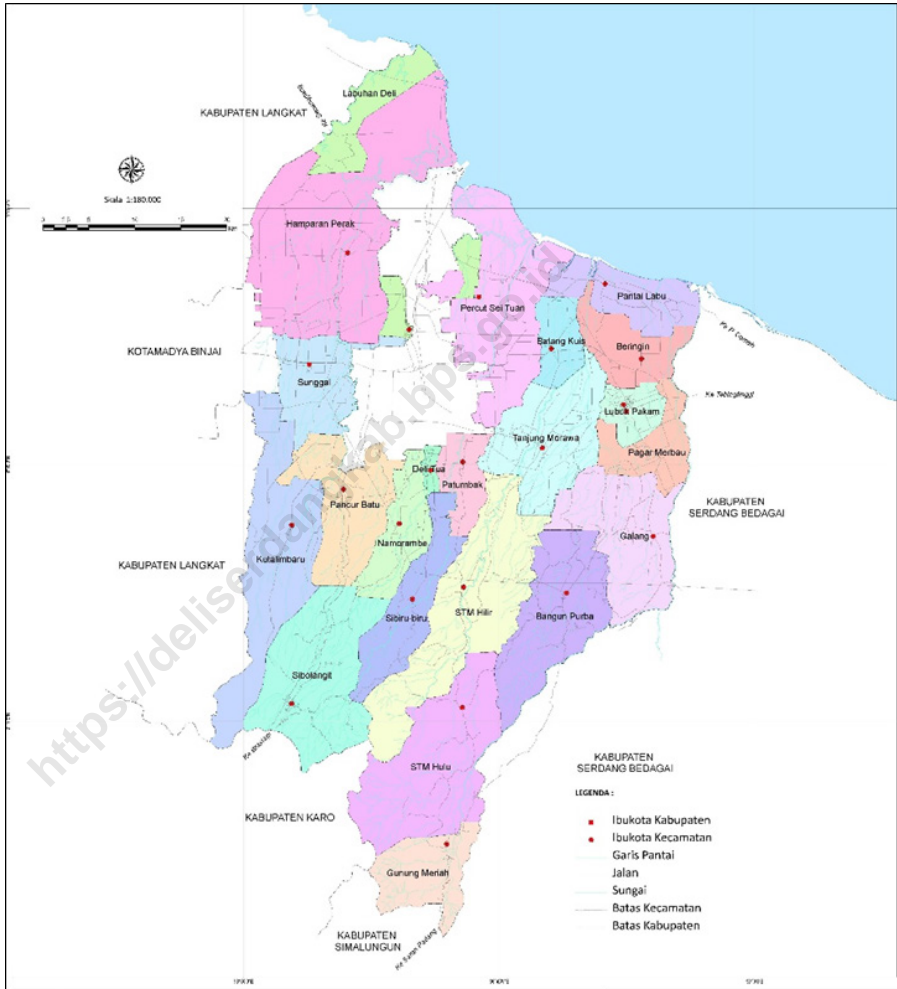
Dicetak oleh/*Printed by*:

CV Rilis Grafika

Dilarang mengumumkan, mendistribusikan, mengomunikasikan, dan/atau menggandakan sebagian atau seluruh isi buku ini untuk tujuan komersil tanpa izin tertulis dari Badan Pusat Statistik.

*Prohibited to announce, distribute, communicate, and/or copy part or all of this book for commercial purpose without permission from BPS-Statistics Indonesia.*

## PETA WILAYAH KABUPATEN DELI SERDANG MAP OF DELI SERDANG REGENCY





**KEPALA BPS KABUPATEN DELI SERDANG**  
**CHIEF STATISTICIAN OF DELI SERDANG REGENCY**



**Ir. Sawaluddin Naibaho, M.Si**





## KATA PENGANTAR

Dengan memanjatkan puji syukur kehadiran Tuhan Yang Maha Esa, Badan Pusat Statistik Kabupaten Deli Serdang telah dapat menyelesaikan buku publikasi Kabupaten Deli Serdang Dalam Angka Tahun 2021.

Pada saat ini makin dirasakan kebutuhan akan data statistik meningkat dari setiap sektor pembangunan. Hal ini menjadikan kami lebih terdorong untuk melengkapi dan menyempurnakan data yang disajikan, baik kuantitas maupun kualitasnya. Data yang disajikan bersumber dari kegiatan rutin, survei dan sensus yang dilaksanakan oleh Badan Pusat Statistik Kabupaten Deli Serdang serta dilengkapi dengan data sekunder yang dikelola oleh instansi pemerintah dan swasta di wilayah Kabupaten Deli Serdang.

Pada kesempatan ini kami mengucapkan banyak terima kasih kepada instansi pemerintah dan swasta yang telah memberikan data yang diperlukan.

Kami harapkan saran dan kritik dari berbagai pihak untuk perbaikan dan penyempurnaan publikasi ini, semoga bermanfaat bagi pihak yang memerlukannya.

Lubuk Pakam, Februari 2021  
Kepala BPS  
Kabupaten Deli Serdang

**Ir. Sawaluddin Naibaho, M.Si**





## **PREFACE**

*Thanks to God, BPS-Statistics of Deli Serdang Regency have published Deli Serdang Regency in Figures 2021.*

*It is much more realized now that the demand for statistics data from all sector increases. This fact encourages us to fulfill and complete data both in terms of quality and quantity as well. The source of data are basically compiled from routine activities, surveys, and census conducted by the BPS-Statistics of Deli Serdang Regency and in additional to that, secondary data are supplemented by public and private institutions in Deli Serdang Regency.*

*On this occasion, we would like to express our gratitude to government and private institutions for helping us collect the necessity data.*

*We cordially welcome any suggestion and criticisms to improve and to complete this publication, may this publication be useful to whom it may benefit.*

*Lubuk Pakam , Februari 2021  
Chief Statistician of  
Deli Serdang Regency*

**Ir. Sawaluddin Naibaho, M.Si**

## DAFTAR ISI / CONTENTS

	Halaman <i>Page</i>
Kata Pengantar/ <i>Preface</i> .....	vii
Daftar Isi/ <i>Contents</i> .....	ix
Daftar Tabel/ <i>List of Tables</i> .....	xi
Daftar Gambar/ <i>List of Figures</i> .....	xxxiii
Penjelasan Umum/ <i>Explanatory Notes</i> .....	xxxv
1. Geografi dan Iklim/ <i>Geography and Climate</i> .....	1
2. Pemerintahan/ <i>Government</i> .....	19
3. Penduduk dan Ketenagakerjaan/ <i>Population and Employment</i> .....	49
4. Sosial dan Kesejahteraan Rakyat/ <i>Social and Welfare</i> .....	97
5. Pertanian, Kehutanan, Peternakan, dan Perikanan/ <i>Agriculture, Forestry, Livestock, and Fishery</i> .....	229
6. Pertambangan dan Energi/ <i>Mining and Energy</i> .....	327
7. Pariwisata/ <i>Tourism</i> .....	341
8. Transportasi dan Komunikasi/ <i>Transportation and Communication</i> .....	357
9. Perbankan, Koperasi, dan Harga-harga/ <i>Banking, Cooperative, dan Prices</i> .....	385
10. Pengeluaran Penduduk/ <i>Population Expenditure</i> .....	413
11. Perdagangan/ <i>Trade</i> .....	421
12. Sistem Neraca Regional/ <i>System of Regional Accounts</i> .....	447
13. Perbandingan Antar Kabupaten/Kota/ <i>Regency/Municipal Comparison</i> .....	469



## DAFTAR TABEL/LIST OF TABLES

	Halaman <i>Page</i>
<b>1. Geografi dan Iklim/Geography and Climate .....</b>	<b>1</b>
<b>1.1. Keadaan Geografi/ Geography Condition .....</b>	<b>9</b>
1.1.1 Luas Daerah Menurut Kecamatan di Kabupaten Deli Serdang, 2020 <i>Total Area by Subdistrict in Deli Serdang Regency, 2020</i>	9
1.1.2 Tinggi Wilayah dan Jarak ke Ibukota Kabupaten Menurut Kecamatan di Kabupaten Deli Serdang, 2020 .....	11
<i>Altitude and Distance to the Capital of Regency/by Subdistrict in Deli Serdang Regency, 2020</i>	
1.1.3 Letak dan Geografi Kabupaten Deli Serdang,, 2020 .....	12
<i>Location and Geography of Deli Serdang Regency, 2020</i>	
1.1.4 Status Kepemilikan Tanah Dirinci Menurut Jenis Hak Atas Tanah dan Kecamatan di Kabupaten Deli Serdang (ha), 2020 .....	13
<i>Land Possession by Type of Rights and Subdistrict in Deli Serdang Regency (ha), 2020</i>	
1.1.5 Jumlah Sertifikat Hak Atas Tanah yang Diterbitkan Menurut Kecamatan di Kabupaten Deli Serdang (ha), 2018-2020.....	14
<i>Number of Rights on Land Certificates by Subdistrict in Deli Serdang Regency (ha), 2018-2020</i>	
1.1.6 Jumlah Sertifikat Hak Atas Tanah yang Diterbitkan Menurut Jenis Hak Atas Tanah di Kabupaten Deli Serdang, 2018-2020 .....	15
<i>Number of Rights on Land Certificates by Type of Rights in Deli Serdang Regency, 2018-2020</i>	
<b>1.2. Keadaan Iklim/ Climate Condition .....</b>	<b>9</b>
1.2.1 Pengamatan Unsur Iklim Menurut Bulan di Stasiun Klimatologi Sampali, 2020.....	16
<i>Observation of Climate Elements By Months at Klimatologi Sampali Station, 2020</i>	
1.2.1 Pengamatan Unsur Iklim Menurut Bulan di Stasiun Klimatologi Sampali, 2020.....	16
<i>Number of Rights on Land Certificates by Type of Rights in Deli Serdang Regency, 2018-2020</i>	
<b>2. Pemerintahan/Government .....</b>	<b>19</b>
<b>2.1. Wilayah Administratif/Administrative Area .....</b>	<b>29</b>
2.1.1 Jumlah Desa/Kelurahan Menurut Kecamatan, 2015-2019 .....	29
<i>Number of Villages/Kelurahan by Subdistrict, 2015-2019</i>	
2.1.2 Jumlah Desa, Kelurahan, Dusun dan Lingkungan Menurut Kecamatan , 2020 .....	30
<i>Number of Subdistricts, Villages and Hamlet by Subdistrict , 2019</i>	
2.1.3 Banyaknya Desa/Kelurahan di Kecamatan Menurut Status Tingkat Perkembangan Desa/ Kelurahan, 2020 .....	31
<i>Number of Villages/Sub Urbans in Subdistrict by the Development Status Level of Villages/Sub Urbans, 2020</i>	
2.1.4 Jumlah Kepala Desa Menurut Jenis Kelamin dan Kecamatan di Kabupaten Deli Serdang, 2020 .....	32

	<i>Number of Village Chief by Sex and Subdistrict in Deli Serdang Regency, 2020</i>	
2.1.5	Banyaknya Desa/Kelurahan di Kecamatan Menurut Status Tingkat Perkembangan Desa/ Kelurahan, 2018 .....	33
	<i>Number of Villages/Sub Urbans in Subdistrict by the Development Status Level of Villages/ Urbans, 2018</i>	
2.1.6	Jumlah Kepala Desa, Perangkat Desa dan Kepala Dusun Menurut Kecamatan, 2020 .....	34
	<i>Number of Village Chief, Village Board and Village Head By Subdistrict, 2020</i>	
<b>2.2.</b>	<b>Sumber Daya Manusia/Human Resources .....</b>	<b>29</b>
2.2.1	Jumlah Pegawai Negeri Sipil Menurut Jabatan dan Jenis Kelamin di Pemerintahan Kabupaten Deli Serdang, Desember 2019 dan Desember 2020*) .....	35
	<i>Number of Civil Servants by Occupation and Sex in the Government of Deli Serdang, December 2019 and December 2020*)</i>	
2.2.2	Jumlah Pegawai Negeri Sipil Menurut Tingkat Pendidikan dan Jenis Kelamin di Kabupaten Deli Serdang, Desember 2018 dan Desember 2019*) .....	36
	<i>Number of Civil Servants by Educational Level and Sex in Deli Serdang Regency, December 2018 and December 2019*)</i>	
2.2.3	Jumlah Pegawai Negeri Sipil Menurut Tingkat Kepangkatan dan Jenis Kelamin di Kabupaten Deli Serdang, Desember 2019 dan Desember 2020*) .....	37
	<i>Number of Civil Servants by Hierarchy and Sex in the Government of Deli Serdang, December 2019 and December 2020*)</i>	
2.2.4	Jumlah Pegawai Negeri Sipil Menurut Dinas/Instansi Pemerintah dan Jenis Kelamin di Kabupaten Deli Serdang, 2019*) .....	38
	<i>Number of Civil Servants by Institution/Office and Educational Attainment in Deli Serdang Regency, 2019*)</i>	
2.2.5	Jumlah Pegawai Negeri Sipil Menurut Dinas/Instansi Pemerintah dan Jenis Pendidikan yang Ditamatkan di Kabupaten Deli Serdang, 2019*) .....	40
	<i>Number of Civil Servants by Institution/Office and Educational Attainment in Deli Serdang Regency, 2019*)</i>	
2.2.6	Jumlah Pegawai Negeri Sipil Menurut Dinas/Instansi Pemerintah dan Golongan di Kabupaten Deli Serdang, 2019*) .....	42
	<i>Number of Civil Servants by Institution/Office and Rank in Deli Serdang Regency, 2019*)</i>	
<b>2.3.</b>	<b>Dewan Perwakilan Rakyat Daerah/Regional House Of Representative Area .....</b>	<b>29</b>
2.3.1	Jumlah Anggota Dewan Perwakilan Rakyat Daerah Menurut Partai Politik dan Jenis Kelamin di Kabupaten Deli Serdang, 2020 .....	43
	<i>Number of Members of The Regional House of Representatives by Political Parties and Sex in Deli Serdang Regency, 2020</i>	
2.3.2	Jumlah Anggota Dewan Perwakilan Rakyat Daerah Menurut Partai Politik dan Daerah Pemilihan di Kabupaten Deli Serdang, 2020 .....	44
	<i>Number of Members of The Regional House of Representatives by Political Parties and Voting Area in Deli Serdang Regency, 2020</i>	

2.3.3	Jumlah Keputusan Dewan Perwakilan Rakyat Daerah Menurut Jenis Keputusan di Kabupaten Deli Serdang, 2017-2020 .....	46
	<i>Number of Regency Parlement Decree by Type in Deli Serdang Regency, 2017-2020</i>	
2.3.4	Jumlah Kegiatan Dewan Perwakilan Rakyat Daerah Menurut Jenis Sidang di Kabupaten Deli Serdang, 2017-2020 .....	47
	<i>Number of Parlement Activity by Type Of Session in Deli Serdang Regency, 2017-2020</i>	
<b>3.</b>	<b>Penduduk dan Ketenagakerjaan/Population and Employment .....</b>	<b>49</b>
<b>3.1.</b>	<b>Penduduk/Population .....</b>	<b>65</b>
3.1.1	Penduduk, Laju Pertumbuhan Penduduk, Distribusi Persentase Penduduk, Kepadatan Penduduk, Rasio Jenis Kelamin Penduduk Menurut Kecamatan, 2019 .....	65
	<i>Population, Population Growth Rate, Percentage Distribution of Population, Population Density, and Population Sex Ratio by Subdistrict, 2019</i>	
3.1.2	Jumlah Penduduk Menurut Kelompok Umur dan Jenis Kelamin di Kabupaten Deli Serdang (jiwa), 2020 .....	67
	<i>Population by Age Group and Sex in Deli Serdang Regency (person), 2020</i>	
3.1.3	Rumah Tangga dan Rata-rata Banyaknya Anggota Rumah Tangga Menurut Kecamatan di Kabupaten Deli Serdang 2020.....	68
	<i>Number of Household and Average Household Size by Subdistrict in Deli Serdang Regency, 2020</i>	
3.1.4	Jumlah Penduduk Menurut Jenis Kelamin Rasio Jenis Kelamin dan Kecamatan di Kabupaten Deli Serdang (jiwa) 2020 .....	69
	<i>Number of Population byType of Sex Sex Ratio and Subdistrict in Deli Serdang Regency (person) 2020</i>	
3.1.5	Perkiraan Jumlah Penduduk Menurut Kelompok Umur dan Kecamatan di Kabupaten Deli Serdang (jiwa), 2020 .....	70
	<i>Estimate of Population by Type of Age and Subdistrict in Deli Serdang Regency (person) 2020</i>	
3.1.6	Jumlah Penduduk Menurut Kecamatan di Kabupaten Deli Serdang (jiwa) 2013 - 2020 .....	74
	<i>Population by Subdistrict in Deli Serdang Regency (person) 2013-2020</i>	
3.1.7	Proporsi Penduduk Perempuan Usia 15 Tahun Ke Atas yang Pernah Kawin Menurut Usia Perkawinan Pertama di Kabupaten Deli Serdang 2018 - 2020 .....	75
	<i>Proportion of Female Population Age 15 Years and Over Who Ever Married by Age at First Marriage in Deli Serdang Regency 2018– 2020</i>	
3.1.8	Persentase Penduduk Usia 10 Tahun Keatas Menurut Status Perkawinan di Kabupaten Deli Serdang 2020.....	76
	<i>Percentage of Population Aged 10 Years and Over by Marriage Status in Deli Serdang Regency 2020</i>	
3.1.9	Banyaknya Akta Kelahiran yang Dikeluarkan Menurut Kecamatan di Kabupaten Deli Serdang, 2017- 2020 .....	77
	<i>Number Of Birth Certificate Issued by Subdistrict In Deli Serdang Regency, 2017- 2020</i>	
3.1.10	Jumlah Penduduk Usia 0-18 Tahun Menurut Kecamatan dan Kepemilikan Akta Lahir di Kabupaten Deli Serdang (jiwa), 2020 .....	78

	<i>Number of Population Aged 0-18 Years by Subdistrict and Birth Certificate Ownership in Deli Serdang Regency (person), 2020</i>	
3.1.11	Jumlah Warga Negara Asing (WNA) Menurut Kecamatan dan Jenis Kelamin di Kabupaten Deli Serdang (jiwa), 2020 .....	81
	<i>Number of WNA by Subdistrict and Sex in Deli Serdang Regency (person), 2020</i>	
3.1.12	Jumlah Warga Negara Asing (WNA) Menurut Kecamatan dan Dokumen Imigrasi di Kabupaten Deli Serdang (jiwa), 2020 .....	82
	<i>Number of WNA by Subdistrict and Immigration Document in Deli Serdang Regency (person), 2020</i>	
3.1.13	Jumlah Wajib KTP Menurut Kecamatan dan Jenis Kelamin di Kabupaten Deli Serdang (jiwa), 2020 .....	83
	<i>Number of ID Card Required by Subdistrict and Sex in Deli Serdang Regency (person), 2020</i>	
3.1.14	Jumlah Perekaman KTP Elektronik Menurut Kecamatan dan Jenis Kelamin di Kabupaten Deli Serdang (jiwa), 2020 .....	84
	<i>Number of Electronic ID Card Recording by Subdistrict and Sex in Deli Serdang Regency (person), 2020</i>	
3.1.15	Jumlah Kepemilikan KTP Elektronik Menurut Kecamatan dan Jenis Kelamin di Kabupaten Deli Serdang (jiwa), 2020 .....	85
	<i>Number of Ownership Electronic ID Card by Subdistrict and Sex in Deli Serdang Regency (person), 2020</i>	
<b>3.2.</b>	<b>Ketenagakerjaan/Employment .....</b>	<b>86</b>
3.2.1	Jumlah Penduduk Berumur 15 Tahun Keatas Menurut Jenis Kegiatan Selama Seminggu yang Lalu dan Jenis Kelamin di Kabupaten Deli Serdang 2020 .....	86
	<i>Population Aged 15 Years and Over by Type of Activity During The Previous Week and Sex in Deli Serdang Regency 2020</i>	
3.2.2	Jumlah Angkatan Kerja Berumur 15 Tahun Ke Atas Menurut Pendidikan Tertinggi yang Ditamatkan dan Jenis Kegiatan Selama Seminggu yang Lalu di Kabupaten Deli Serdang 2020.....	87
	<i>Population Aged 15 Years and Over by Educational Attainment and Type of Activity During The Previous Week in Deli Serdang Regency 2020</i>	
3.2.3	Jumlah Pencari Kerja yang Belum Ditempatkan dan Lowongan yang Belum Dipenuhi Menurut Jabatan, 2019 .....	88
	<i>Number of Unsettled Job Seeker and Unoccupied Vacancy by Occupation, 2019</i>	
3.2.4	Jumlah Penduduk Berumur 15 Tahun Ke Atas yang Bekerja Selama Seminggu yang Lalu Menurut Lapangan Usaha dan Jenis Kelamin di Kabupaten Deli Serdang 2020 .....	89
	<i>Population Aged 15 Years and Over Who Worked During the Previous Week by Industrial Origin and Sex in Deli Serdang Regency 2020</i>	
3.2.5	Jumlah Penduduk Berumur 15 Tahun Ke Atas yang Bekerja Selama Seminggu yang Lalu Menurut Status Pekerjaan Utama dan Jenis Kelamin di Kabupaten Deli Serdang 2020.....	90
	<i>Population Aged 15 Years and Over Who Worked During the Previous Week by Main Employment Status and Sex in Deli Serdang Regency 2020</i>	
3.2.6	Jumlah Pencari Kerja Terdaftar Menurut Tingkat Pendidikan Tertinggi yang Ditamatkan dan Jenis Kelamin di Kabupaten Deli Serdang, 2020 .....	91
	<i>Number of Registered Job Applicants by Educational Attainment and Sex in Deli Serdang Regency,</i>	

	2020	
3.2.7	Jumlah Pencari Kerja yang Ditempatkan Menurut Tingkat Pendidikan Tertinggi yang Ditematkan dan Jenis Kelamin di Kabupaten Deli Serdang, 2020 .....	92
	<i>Number of Job Applicants Placed by Educational Attainment and Sex in Deli Serdang Regency, 2020</i>	
3.2.8	Jumlah Pencari Kerja yang Belum Ditempatkan Menurut Tingkat Pendidikan Tertinggi yang Ditematkan dan Jenis Kelamin di Kabupaten Deli Serdang, 2020 .....	93
	<i>Number of Job Applicants Not Yet Placed by Educational Attainment and Sex in Deli Serdang Regency, 2020</i>	
3.2.9	Jumlah Tenaga Kerja Warga Negara Asing Menurut Izin Kerja dan Kewarganegaraan di Kabupaten Deli Serdang (orang), 2020 .....	94
	<i>Number of Foreign by Working Permit and Citizenship in Deli Serdang Regency (person), 2020</i>	
3.2.10	Jumlah Tenaga Kerja Warga Negara Asing Menurut Izin Kerja dan Kewarganegaraan di Kabupaten Deli Serdang (orang), 2020 .....	95
	<i>Number of Foreign by Working Permit and Citizenship in Deli Serdang Regency (person), 2020</i>	
3.2.11	Jumlah Tenaga Kerja Indonesia (TKI) ke Negara Malaysia Menurut Bulan di Kabupaten Deli Serdang, 2020 .....	96
	<i>Number Indonesian Workers to Malaysia Country by Month in Deli Serdang Regency, 2020</i>	
<b>4.</b>	<b>Sosial &amp; Kesejahteraan Rakyat/Social &amp; Welfare .....</b>	<b>97</b>
<b>4.1.</b>	<b>Penduduk/Population .....</b>	<b>115</b>
4.1.1	Jumlah Sekolah, Guru dan Murid Taman Kanak-Kanak(TK) di Bawah Kementerian Pendidikan dan Kebudayaan Menurut Kecamatan 2020/2021 .....	115
	<i>Number of Schools, Teachers, and Pupils in Kindergarten Under The Ministry of Education and Culture by Subdistrict, 2020/2021</i>	
4.1.2	Jumlah Sekolah, Guru, dan Murid Raudatul Athfal (RA) di Bawah Kementerian Agama Menurut Kecamatan di Kabupaten Deli Serdang, 2020/2021 .....	118
	<i>Table Number of Schools, Teachers, and Pupils in Raudatul Athfal (RA) Under The Ministry of Religious Affairs by Subdistrict, 2020/2021</i>	
4.1.3	Jumlah Sekolah, Guru, dan Murid Sekolah Dasar (SD) di Bawah Kementerian Pendidikan dan Kebudayaan Menurut Kecamatan 2020/2021.....	119
	<i>Number of Schools, Teachers, and Pupils in Primary Schools Under The Ministry of Education and Culture by Subdistrict, 2020/2021</i>	
4.1.4	Jumlah Sekolah, Guru, dan Murid Madrasah Ibtidaiyah (MI) di Bawah Kementerian Agama Menurut Kecamatan 2020/2021 .....	122
	<i>Number of Schools, Teachers, and Pupils in Madrasah Ibtidaiyah (MI) Under The Ministry of Religious Affairs by Subdistrict, 2020/2021</i>	
4.1.5	Jumlah Sekolah, Guru, dan Murid Sekolah Menengah Pertama (SMP) di Bawah Kementerian Pendidikan dan Kebudayaan Menurut Kecamatan 2020/2021 .....	125
	<i>Number of Schools, Teachers, and Pupils in Junior High Schools Under The Ministry of Education and Culture by Subdistrict, 2020/2021</i>	



4.1.6	Jumlah Sekolah, Guru, dan Murid Madrasah Tsanawiyah (MTs) di Bawah Kementerian Agama Menurut Kecamatan 2020/2021 .....	128
	<i>Number of Schools, Teachers, and Pupils in Madrasah Tsanawiyah (MTs) Under The Ministry of Religious Affairs by Subdistrict, 2020/2021</i>	
4.1.7	Jumlah Sekolah, Guru, dan Murid Sekolah Menengah Atas (SMA) di Bawah Kementerian Pendidikan dan Kebudayaan Menurut Kecamatan 2020/2021 .....	131
	<i>Number of Schools, Teachers, and Pupils in Senior High Schools Under The Ministry of Education and Culture by Subdistrict, 2020/2021</i>	
4.1.8	Jumlah Sekolah, Guru, dan Murid Sekolah Menengah Kejuruan (SMK) di Bawah Kementerian Pendidikan dan Kebudayaan Menurut Kecamatan 2020/2021 .....	134
	<i>Number of Schools, Teachers, and Pupils in Vocational High Schools Under The Ministry of Education and Culture by Subdistrict, 2020/2021</i>	
4.1.9	Jumlah Sekolah, Guru, dan Murid Madrasah Aliyah (MA) di Bawah Kementerian Agama Menurut Kecamatan 2020/2021 .....	137
	<i>Number of Schools, Teachers, and Pupils in Madrasah Aliyah (MA) Under the Ministry of Religious Affairs by Subdistrict, 2020/2021</i>	
4.1.10	Jumlah Desa/Kelurahan yang Memiliki Fasilitas Sekolah Menurut Kecamatan dan Tingkat Pendidikan di Kabupaten Deli Serdang, 2018-2020 .....	140
	<i>Number of Villages Having Educational Facilities by Subdistrict and Educational Level in Deli Serdang Regency, 2018-2020</i>	
4.1.11	Persentase Penduduk Usia 7-24 Tahun Menurut Jenis Kelamin, Kelompok Umur Sekolah dan Partisipasi Sekolah di Kabupaten Deli Serdang, 2018-2020 .....	143
	<i>Percentage of Population Aged 7-24 Years is Still in School by Sex and Age Group in Deli Serdang Regency, 2018-2020</i>	
4.1.12	Persentase Penduduk Berumur 10 Tahun ke Atas Menurut Partisipasi Sekolah di Kabupaten Deli Serdang, 2020 .....	144
	<i>Percentage of Population Aged 10 Years and Over by Schooling Participation in Deli Serdang Regency, 2020</i>	
4.1.13	Angka Partisipasi Murni (APM) dan Angka Partisipasi Kasar (APK) Menurut Jenjang Pendidikan di Kabupaten Deli Serdang, 2020 .....	145
	<i>Net Participation Rate and Gross Participation Rate by Educational Level in Deli Serdang Regency, 2020</i>	
4.1.14	Persentase Penduduk Berumur 10 Tahun ke Atas yang Melek Huruf Menurut Kelompok Umur dan Jenis Kelamin di Kabupaten Deli Serdang, 2019-2020 .....	146
	<i>Percentage of Population Aged 10 Years and Gender are Literate by Age Group and Area of Residence in Deli Serdang Regency, 2019-2020</i>	
4.1.15	Jumlah Buku Perpustakaan, Arsip dan Dokumentasi di Kabupaten Deli Serdang, 2020 .....	147
	<i>Number of Library Book, Archives and Documentation in Deli Serdang Regency, 2020</i>	
4.1.16	Jumlah Pengunjung Kantor Perpustakaan, Arsip dan Dokumentasi di Kabupaten Deli Serdang 2020 .....	149

*Number of Visitors Library Office, Archives and Documentation in Deli Serdang Regency 2020*

<b>4.2.</b>	<b>Kesehatan/Health</b> .....	<b>151</b>
4.2.1	Jumlah Desa/Kelurahan Yang Memiliki Sarana Kesehatan Menurut Kecamatan di Kabupaten Deli Serdang, 2018-2020 .....	151
	<i>Number of Villages Having Health Facilities by Subdistrict in Deli Serdang Regency, 2018-2020</i>	
4.2.2	Jumlah Tenaga Kesehatan Menurut Kecamatan di Kabupaten Deli Serdang, 2020 .....	154
	<i>Number of Medical Personnel by Subdistrict in Deli Serdang Regency, 2020</i>	
4.2.3	Jumlah Fasilitas Kesehatan Menurut Kecamatan di Kabupaten Deli Serdang, 2020.....	155
	<i>Number of Health Facility by Subdistrict in Deli Serdang Regency, 2020</i>	
4.2.4	Jumlah Dokter Spesialis, Dokter Umum, dan Dokter Gigi Menurut Kecamatan di Kabupaten Deli Serdang, 2020 .....	157
	<i>Number of Specialist Doctor, Generalist Doctor, and Dentist by Subdistrict in Deli Serdang, 2020</i>	
4.2.5	Jumlah Dokter Spesialis, Dokter Umum, dan Dokter Gigi Menurut Sarana Pelayanan Kesehatan di Kabupaten Deli Serdang, 2020.....	158
	<i>Number of Specialist Doctor, Generalist Doctor, and Dentist by Type of Health Facility in Deli Serdang Regency, 2020</i>	
4.2.6	Persentase Balita yang Pernah Mendapat Imunisasi Menurut Jenis Imunisasi di Kabupaten Deli Serdang, 2016-2020 .....	159
	<i>Percentage of Children Under Five Years Who Had Immunization by Type of Immunization in Deli Serdang Regency, 2016-2020</i>	
4.2.7	Jumlah Balita yang Pernah Mendapat Imunisasi Menurut Jenis Imunisasi dan Kecamatan di Kabupaten Deli Serdang, 2020 .....	160
	<i>Number of Children Under Five Years Who Had Immunization by Type of Immunization and Subdistrict in Deli Serdang Regency, 2020</i>	
4.2.8	Jumlah Kasus 10 Penyakit Terbanyak di Kabupaten Deli Serdang, 2019-2020 .....	161
	<i>Number of Cases of the 10 Most Diseases in Deli Serdang Regency, 2019-2020</i>	
4.2.9	Jumlah Bayi Lahir, Bayi Berat Badan Lahir Rendah (BBLR), BBLR Dirujuk, dan Bergizi Buruk di Kabupaten Deli Serdang, 2016-2020 .....	162
	<i>Number of Births, Babies with Low Birth Weights (LBW), Treated LBW, and Malnutrition Cases in Deli Serdang Regency, 2016-2020</i>	
4.2.10	Jumlah Bayi Lahir, Bayi Berat Badan Lahir Rendah (BBLR), BBLR Dirujuk, dan Bergizi Buruk di Kabupaten Deli Serdang, 2020 .....	163
	<i>Number of Births, Babies with Low Birth Weights (LBW), Treated LBW, and Malnutrition Cases in Deli Serdang Regency, 2020</i>	
4.2.11	Jumlah Ibu Hamil, Melakukan Kunjungan K1, Melakukan Kunjungan K4, Kurang Energi Kronis (KEK), dan Mendapat Tablet Zat Besi (Fe), 2016-2020 .....	164
	<i>Number of Pregnant Women, Those with One Visit and four Visits of Antenatal Care, Chronic Energy Deficiency (CED), and Receiving Iron Supplement, 2016-2020</i>	
4.2.12	Jumlah Kasus HIV/AIDS, IMS, DBD, Diare, TB, dan Malaria Menurut Kecamatan di Kabupaten Deli Serdang, 2020 .....	165

	<i>Number of Cases of HIV/AIDS, Sexually Transmitted Infection, Dengue Fever, Diarrhea, Tuberculosis (TB) and Malaria by Subdistrict in Deli Serdang Regency, 2020</i>	
4.2.13	Jumlah Klinik Keluarga Berencana (KKB) dan Pos Pelayanan Keluarga Berencana Desa (PPKBD) Menurut Kecamatan, 2020 .....	166
	<i>Number of Family Planning Clinics and Village Family Planning Service Units by Subdistrict, 2020</i>	
4.2.14	Jumlah Pasangan Usia Subur dan Peserta KB Aktif Menurut Kecamatan di Kabupaten Deli Serdang, 2020 .....	167
	<i>Number of Eligible Couples and Family Planning Participants by Subdistrict in Deli Serdang Regency, 2020</i>	
4.2.15	Perkiraan Permintaan Masyarakat (PPM) Peserta KB Aktif Menurut Kecamatan di Kabupaten Deli Serdang, 2020 .....	169
	<i>PPM Family Planning Participants by Subdistrict in Deli Serdang Regency, 2020</i>	
4.2.16	Perkiraan Permintaan Masyarakat (PPM) Peserta KB Baru Menurut Kecamatan di Kabupaten Deli Serdang, 2020 .....	171
	<i>PPM New Family Planning Participants by Subdistrict in Deli Serdang Regency, 2020</i>	
4.2.17	Jumlah Institusi Masyarakat Pengelola Program KB Nasional Menurut Kecamatan di Kabupaten Deli Serdang, 2020 .....	173
	<i>Number of Institutor National Family Planning Program By Subdistrict in Deli Serdang Regency, 2020</i>	
<b>4.3.</b>	<b>Agama dan Sosial Lainnya/Religion and Other Social Affair .....</b>	<b>176</b>
4.3.1	Jumlah Penduduk Menurut Kecamatan dan Agama yang Dianut di Kabupaten Deli Serdang, 2019 .....	176
	<i>Population by Subdistrict and Religion in Deli Serdang Regency, 2019</i>	
4.3.2	Jumlah Tempat Peribadatan Menurut Kecamatan di Kabupaten Deli Serdang, 2019 .....	177
	<i>Number of Worship Facilities by Subdistrict in Deli Serdang Regency, 2019</i>	
4.3.3	Jumlah Jemaah Haji Asal Kabupaten Deli Serdang Menurut Kecamatan (orang), 2017-2019.....	178
	<i>Number of Moslem Pilgrims by Subdistrict 2016 in Deli Serdang Regency (person), 2017-2019</i>	
4.3.4	Banyaknya Surat Nikah yang Dikeluarkan Menurut Kecamatan, 2015 - 2019 .....	179
	<i>Number of Marriage Certificate Issued by Subdistrict, 2015-2019</i>	
<b>4.4.</b>	<b>Kriminalitas/Crime .....</b>	<b>180</b>
4.4.1	Jumlah Kantor Polisi Menurut Kecamatan di Kabupaten Deli Serdang, 2020 .....	180
	<i>Number of Police Office by Subdistrict in Deli Serdang Regency, 2020</i>	
4.4.2	Jumlah Personil Polisi di Polsek/Polsekta dan Polres/Polresta di Kabupaten Deli Serdang, 2020 .....	181
	<i>Total Police Personil at Polsek/Polsekta and Polres/Polresta in Deli Serdang Regency, 2020</i>	
4.4.3	Jumlah Peristiwa Kejahatan/Pelanggaran yang Dilaporkan dan Diselesaikan Menurut Jenis Pelanggaran, 2020 .....	182
	<i>Number of Reported and Solved Crimes by Type of Crime, 2020</i>	
4.4.4	Jumlah Tindak Pidana Yang Dilaporkan Menurut Kepolisian Sektor di Kabupaten Deli Serdang, 2018-2020.....	183
	<i>Number of Reported Criminal Cases by Subdistrict Police Office in Deli Serdang Regency, 2018-2020</i>	
4.4.5	Jumlah Tindak Pidana Yang Diselesaikan Menurut Kepolisian Resort di Kabupaten Deli Serdang,	

	2018-2020.....	184
	<i>Number of Crime Clearance Rate by Subdistrict Pollice Office in Deli Serdang Regency, 2018-2020</i>	
4.4.6	Persentase Penyelesaian Tindak Pidana Menurut Kepolisian Resort di Kabupaten Deli Serdang (persen), 2018-2020.....	185
	<i>Percentage of Crime Clearance Rate by Subdistrict Pollice Office in Deli Serdang Regency (percent), 2018-2020</i>	
4.4.7	Selang Waktu Terjadinya Tindak Pidana Menurut Kepolisian Resort di Kabupaten Deli Serdang, 2018-2020.....	186
	<i>Interval of Crime Clock by Subdistrict Pollice Office in Deli Serdang Regency, 2018-2020</i>	
4.4.8	Resiko Penduduk Terkena Tindak Pidana per 1000 Penduduk Menurut Kepolisian Resort di Kabupaten Deli Serdang, 2018-2020.....	187
	<i>Crime rate indicates the probability of population exposed to risk of crime, expressed in every 1000 people by Subdistrict Pollice Office in Deli Serdang Regency, 2018-2020</i>	
4.4.9	Pelaku Tindak Pidana Menurut Klasifikasi Umur dan Jenis Kelamin di Kepolisian Resort di Kabupaten Deli Serdang, 2020.....	188
	<i>Offender by Age Classification and Sex in Subdistrict Pollice Office in Deli Serdang Regency, 2020</i>	
4.4.10	Jumlah Perkara yang Diterima dan Diselesaikan Menurut Bulan di Kabupaten Deli Serdang, 2020.....	189
	<i>Number of Cases Received and Completed by Month in Deli Serdang Regency, 2020</i>	
4.4.11	Jumlah Perkara Pidana dan Pelanggaran Lalu Lintas yang Masuk dan Telah Diputuskan di Pengadilan Negeri Lubuk Pakam, 2020.....	190
	<i>Number of Reported and Solved Crime Cases Including Traffic Violations in Lubuk Pakam State Court, 2020</i>	
4.4.12	Jumlah Perkara Perdata yang Masuk dan Telah Diputuskan di Pengadilan Negeri Lubuk Pakam, 2020.....	191
	<i>Number of Reported and Solved Civil Cases in Lubuk Pakam State Court, 2020</i>	
4.4.13	Jumlah Perkara Tindak Pidana dan Tahanan Kejaksaan Negeri Lubuk Pakam Menurut Jenis Perkara (Orang), 2020.....	192
	<i>Number of Cases and Lubuk Pakam State Prosecution's Prisoners by Type of Cases (Person), 2020</i>	
4.4.14	Jumlah Perkara Tindak Pidana Umum yang Diselesaikan dan Dieksekusi oleh Kejaksaan Negeri Lubuk Pakam (Orang), 2020.....	193
	<i>Number of Cases by General Crimes of Salvation by Lubuk Pakam State Prosecution's (Person), 2020</i>	
4.4.16	Perkara yang Masuk dan Diputuskan Pengadilan Agama Lubuk Pakam Menurut Jenis Perkara, 2020.....	194
	<i>Reported and Verdicted Cases by Religious Court of Lubuk Pakam by Type of Cases, 2020</i>	
4.4.17	Perkara yang Masuk dan Diputuskan Pengadilan Agama Lubuk Pakam Menurut Bulan, 2020.....	196
	<i>Reported and Verdicted Cases by Religious Court of Lubuk Pakam by Month, 2020</i>	
4.4.18	Jumlah Cerai Talak, Cerai Gugat, dan Perkara Lain Menurut Kecamatan di Kabupaten Deli Serdang, 2020.....	197

	<i>Number of Divorce and Other Cases by Subdistrict in Deli Serdang Regency, 2020</i>	
4.4.19	Jumlah Narapidana, Tahanan/Titipan per Bulan Menurut Jenis Kelamin di Lembaga Pemasyarakatan Lubuk Pakam (Orang), 2020.....	198
	<i>Number of Prisoners and Accused by Sex in Lubuk Pakam (Person), 2020</i>	
4.4.20	Jumlah Narapidana, Tahanan/Titipan per Bulan Menurut Jenis Kelamin di Cabang Rumah Tahanan Negara Pancur Batu (Orang), 2020 .....	199
	<i>Number of Prisoners and Accused by Sex in Sub Division Pancur Batu (Person), 2020</i>	
4.4.21	Jumlah Narapidana yang Dihukum Berdasarkan Putusan Pengadilan Negeri di Lembaga Pemasyarakatan .....	200
	<i>Lubuk Pakam (Orang), 2020</i>	
	<i>Number of Sentenced Prisoners Under State Court Decision in Lubuk Pakam (Person), 2020</i>	
4.4.22	Jumlah Tahanan yang Dijatuhi Hukuman (Beralih Status Menjadi Narapidana) Berdasarkan Putusan Pengadilan Negeri di Cabang Lembaga Pemasyarakatan Pancur Batu (Orang), 2020 .....	203
	<i>Number of Sentenced Prisoners Under State Court Decision in Sub Division Pancur Batu Prison (Person), 2020</i>	
4.4.23	Jumlah yang Direhabilitasi Menurut Lokasi dan Bulan di BNN Kabupaten Deli Serdang (Orang) 2020 .....	206
	<i>Number of Rehabilitated by Location and Month at BNN in Deli Serdang Regency (Person), 2020</i>	
4.4.24	Jumlah Penanganan Kasus oleh BNN Kabupaten Deli Serdang, 2018-2020.....	207
	<i>Number of Case Handling by BNN Deli Serdang Regency, 2018-2020</i>	
4.4.25	Jumlah Kegiatan yang Dilakukan BNN Kabupaten Deli Serdang, 2018-2020 .....	208
	<i>Number of Activities Conducted by BNN Deli Serdang Regency, 2018-2020</i>	
<b>4.5.</b>	<b>Kemiskinan/Poverty .....</b>	<b>209</b>
4.5.1	Jumlah Keluarga Menurut Kecamatan dan Klasifikasi Keluarga di Kabupaten Deli Serdang, 2020 .....	209
	<i>Number of Households by Subdistrict and Household Classification in Deli Serdang Regency, 2020</i>	
4.5.2	Garis Kemiskinan dan Penduduk Miskin di Kabupaten Deli Serdang, 2012-2019.....	210
	<i>Poverty Line and Number of Poor People in Deli Serdang Regency, 2012-2019</i>	
4.5.3	Jumlah Keluarga Sangat Miskin (KSM) Setelah Divalidasi Menurut Kecamatan di Kabupaten Deli Serdang, 2018-2020 .....	211
	<i>Number of Poor Households by Subdistrict After Validation in Deli Serdang Regency, 2018-2020</i>	
4.5.4	Komponen Indeks Pembangunan Manusia (IPM) Kabupaten Deli Serdang, 2015-2019 .....	212
	<i>Components of Human Development Index (HDI) Deli Serdang Regency, 2015-2019</i>	
<b>4.6.</b>	<b>Sosial Lainnya/Other Social .....</b>	<b>213</b>
4.6.1	Rekapitulasi Bencana Alam di Kabupaten Deli Serdang, 2020 .....	213
	<i>Recapitulation of Natural Disasters in Deli Serdang Regency, 2020</i>	
4.6.2	Jumlah Kejadian Kebakaran Menurut Kecamatan di Kabupaten Deli Serdang, 2018-2020 .....	216
	<i>Number of Fire Incidents by Subdistrict in Deli Serdang Regency, 2018-2020</i>	
4.6.3	Jumlah Pos Pemadam Kebakaran Menurut Kecamatan di Kabupaten Deli Serdang, 2018-2020 .....	217

	<i>Number of Firefighter Posts by Subdistrict in Deli Serdang Regency, 2018-2020</i>	
4.6.4	Jumlah Mobil Pemadam Kebakaran Menurut Pos Pemadam Kebakaran di Kabupaten Deli Serdang, 2018-2020 .....	218
	<i>Number of Firefighter Posts by Subdistrict in Deli Serdang Regency, 2018-2020</i>	
4.6.5	Jumlah Panti Asuhan Menurut Kecamatan, Status, Kapasitas, dan Penghuni di Kabupaten Deli Serdang, 2020 .....	219
	<i>Number of Orphanages by District, Status, Capacity and Occupant in Deli Serdang Regency, 2020</i>	
4.2.6	Jumlah Panti Rehabilitasi Menurut Kecamatan, Status, Kapasitas dan Penghuni di Kabupaten Deli Serdang, 2020 .....	222
	<i>Number of Rehabilitates House by District, Status, Capacity and Occupant in Deli Serdang Regency, 2020</i>	
4.2.7	Jumlah Panti Cacat Menurut Kecamatan, Status, Kapasitas dan Penghuni di Kabupaten Deli Serdang, 2020 .....	223
	<i>Number of disability house by District, Status, Capacity and Occupant in Deli Serdang Regency, 2020</i>	
4.6.8	Jumlah Polisi Pamong Praja Menurut Status di Kabupaten Deli Serdang, 2020 .....	224
	<i>Number of Police Civil Service by Status in Deli Serdang Regency, 2020</i>	
4.6.9	Jumlah Demonstrasi di Kabupaten Deli Serdang, 2018-2020 .....	225
	<i>Number of Demonstration in Deli Serdang Regency, 2018-2020</i>	
4.6.10	Jumlah Organisasi Partai Politik, LSM, dan Ormas di Kabupaten Deli Serdang, 2018-2020 .....	226
	<i>Number of Organization and Community Organization in Deli Serdang Regency, 2018-2020</i>	
4.6.11	Banyaknya Perumahan, Luas Area dan Tipe Bangunan Menurut Kecamatan di Kabupaten Deli Serdang, 2019 .....	227
	<i>Number of Houshing, Area and Type of Building by Subdistrict in Deli Serdang Regency, 2019</i>	
<b>5.</b>	<b>Pertanian, Kehutanan, Peternakan, dan Perikanan/Agriculture, Forestry, Livestock, and Fishery .....</b>	<b>229</b>
<b>5.1</b>	<b>Tanaman Pangan/Food Crops .....</b>	<b>249</b>
5.1.1	Angka Ketersediaan Beras Menurut Kecamatan di Kabupaten Deli Serdang, 2020 .....	249
	<i>Figures of Rice Availability by Subdistrict in Deli Serdang Regency, 2020</i>	
5.1.2	Angka Ketersediaan Ubi Kayu Menurut Kecamatan di Kabupaten Deli Serdang, 2020 .....	250
	<i>Figures of Cassava Availability by Subdistrict in Deli Serdang Regency, 2020</i>	
5.1.3	Angka Ketersediaan Jagung Menurut Kecamatan di Kabupaten Deli Serdang, 2020 .....	251
	<i>Figures of Corn Availability by Subdistrict in Deli Serdang Regency, 2020</i>	
<b>5.2.</b>	<b>Tanaman Pangan/Food Crops .....</b>	<b>252</b>
5.2.1	Luas Panen Tanaman Sayuran Menurut Kecamatan dan Jenis Tanaman di Kabupaten Deli Serdang (ha), 2019 dan 2020 .....	252
	<i>Harvested Area of Vegetables by Subdistrict and Kind of Plant in Deli Serdang Regency (ha), 2019 dan 2020</i>	

5.2.2	Produksi Tanaman Sayuran Menurut Kecamatan dan Jenis Tanaman di Kabupaten Deli Serdang (kuintal), 2019 dan 2020 .....	256
	<i>Production of Vegetables by Subdistrict and Kind of Plant in Deli Serdang Regency (quintal), 2019 and 2020</i>	
5.2.3	Luas Panen Tanaman Sayuran dan Buah-Buahan Semusim Menurut Jenis Tanaman di Kabupaten Deli Serdang, 2018- 2020 .....	261
	<i>Harvested Area of Seasonal Vegetables and Fruits by Kind of Plant in Deli Serdang Regency, 2018-2020</i>	
5.2.4	Produksi Tanaman Sayuran dan Buah-Buahan Semusim Menurut Jenis Tanaman di Kabupaten Deli Serdang (kuintal), 2018-2020.....	262
	<i>Production of Seasonal Vegetables and Fruits by Kind of Plant in Deli Serdang Regency (quintal), 2018-2020</i>	
5.2.5	Luas Panen Tanaman Biofarmaka Menurut Kecamatan dan Jenis Tanaman di Kabupaten Deli Serdang di Kabupaten Deli Serdang (m2), 2019 dan 2020.....	263
	<i>Harvested Area of Medicinal Plants by Subdistrict and Kind of Plant in Deli Serdang Regency (m2), 2019 and 2020</i>	
5.2.6	Produksi Tanaman Biofarmaka Menurut Kecamatan dan Jenis Tanaman di Kabupaten Deli Serdang (kg), 2020 .....	267
	<i>Production of Medicinal Plants by Subdistrict and Kind of Plant in Deli Serdang Regency (kg), 2020</i>	
5.2.7	Luas Panen Tanaman Biofarmaka Menurut Jenis Tanaman di Kabupaten Deli Serdang, 2017 - 2020 .....	271
	<i>Harvested Area of Medicinal Plants by Kind of Plant in Deli Serdang Regency, 2017 - 2020</i>	
5.2.8	Produksi Tanaman Biofarmaka Menurut Jenis Tanaman di Kabupaten Deli Serdang, 2017 - 2020 .....	272
	<i>Production of Medicinal Plants by Kind of Plant, 2017 - 2020</i>	
5.2.9	Luas Panen Tanaman Hias Menurut Kecamatan dan Jenis Tanaman di Kabupaten Deli Serdang (m2), 2019 dan 2020 .....	273
	<i>Harvested Area of Ornamental Plants by Subdistrict and Kind of Plant in Deli Serdang Regency (m2), 2019 dan 2020</i>	
5.2.10	Produksi Tanaman Hias Menurut Kecamatan dan Jenis Tanaman di Kabupaten Deli Serdang (tangkai), 2019 dan 2020 .....	277
	<i>Production of Ornamental Plants by Subdistrict and Kind of Plant in Deli Serdang Regency (stalks), 2019 and 2020</i>	
5.2.11	Luas Panen Tanaman Hias Menurut Jenis Tanaman (m2), 2016-2019.....	281
	<i>Harvested Area of Ornamental Plants by Kind of Plant (m2), 2016-2019</i>	
5.2.12	Produksi Tanaman Hias Menurut Jenis Tanaman di Kabupaten Deli Serdang, 2019 dan 2020.....	282
	<i>Production of Ornamental Plants by Kind of Plant in Deli Serdang Regency, 2019 and 2020</i>	
5.2.13	Produksi Buah-buahan Menurut Kecamatan dan Jenis Tanaman (ton), 2018 dan 2019 .....	283
	<i>Production of Fruits by Subdistrict and Kind of Plant (ton), 2018 and 2019</i>	
5.2.14	Produksi Buah–Buahan dan Sayuran Tahunan Menurut Jenis Tanaman di Kabupaten Deli	

	Serdang, 2019 dan 2020 .....	291
	<i>Production of Annual Fruits and Vegetables by Kind of Plant in Deli Serdang Regency, 2019 and 2020</i>	
<b>5.3.</b>	<b>Perkebunan/Estate Crops .....</b>	<b>292</b>
5.3.1	Luas Areal Tanaman Perkebunan Menurut Kecamatan dan Jenis Tanaman di Kabupaten Deli Serdang (ha), 2019 - 2020 .....	292
	<i>Planted Area of Estate Crops by Subdistrict and Type of Crops in Deli Serdang Regency (ha), 2019 - 2020</i>	
5.3.2	Produksi Perkebunan Menurut Kecamatan dan Jenis Tanaman di Kabupaten Deli Serdang (ton), 2018 - 2019 .....	294
	<i>Production of Estate by Subdistrict and Type of Crops (ton) in Deli Serdang Regency (ton), 2018 - 2019</i>	
5.3.3	Luas Tanaman dan Rata-rata Produksi Karet Tanaman Perkebunan Rakyat Menurut Kecamatan di Kabupaten Deli Serdang (hektar), 2020 .....	296
	<i>Planted Area and Average Production of Rubber Smallholders Estates by District in Deli Serdang Regency (hectare), 2020</i>	
5.3.4	Luas Tanaman dan Rata-rata Produksi Kelapa Tanaman Perkebunan Rakyat Menurut Kecamatan di Kabupaten Deli Serdang (hektar), 2020 .....	297
	<i>Planted Area and Average Production of Coconut Smallholders Estates by District in Deli Serdang Regency (hectare), 2020</i>	
5.3.5	Luas Tanaman dan Rata-rata Produksi Kelapa Sawit Tanaman Perkebunan Rakyat Menurut Kecamatan di Kabupaten Deli Serdang (hektar), 2020 .....	298
	<i>Planted Area and Average Production of Oil Palm Smallholders Estates by District in Deli Serdang Regency (hectare), 2020</i>	
5.3.6	Luas Tanaman dan Rata-rata Produksi Kopi Tanaman Perkebunan Rakyat Menurut Kecamatan di Kabupaten Deli Serdang (hektar), 2020 .....	299
	<i>Planted Area and Average Production of Coffee Smallholders Estates by District in Deli Serdang Regency (hectare), 2020(hectare), 2020</i>	
5.3.7	Luas Tanaman dan Rata-rata Produksi Kakao Tanaman Perkebunan Rakyat Menurut Kecamatan di Kabupaten Deli Serdang (hektar), 2020 .....	300
	<i>Planted Area and Average Production of Cocoa Smallholders Estates by District in Deli Serdang Regency (hectare), 2020(hectare), 2020(hectare), 2020</i>	
5.3.8	Luas Tanaman dan Rata-rata Produksi Kulit Manis Tanaman Perkebunan Rakyat Menurut Kecamatan di Kabupaten Deli Serdang (hektar), 2020 .....	301
	<i>Planted Area and Average Production of Cinnamon Smallholders Estates by District in Deli Serdang Regency (hectare), 2020</i>	
5.3.9	Luas Tanaman dan Rata-rata Produksi Pinang Tanaman Perkebunan Rakyat Menurut Kecamatan di Kabupaten Deli Serdang (hektar), 2020 .....	302
	<i>Planted Area and Average Production of Areca Nut Smallholders Estates by District in Deli Serdang Regency (hectare), 2020</i>	
5.3.10	Luas Tanaman dan Rata-rata Produksi Kemiri Tanaman Perkebunan Rakyat Menurut Kecamatan	



	di Kabupaten Deli Serdang (hektar), 2020.....	303
	<i>Planted Area and Average Production of Candlenut Smallholders Estates by District in Deli Serdang Regency (hectare), 2020</i>	
5.3.11	Luas Tanaman dan Rata-rata Produksi Gambir Tanaman Perkebunan Rakyat Menurut Kecamatan di Kabupaten Deli Serdang (hektar), 2020 .....	304
	<i>Planted Area and Average Production of Gambier Smallholders Estates by District in Deli Serdang Regency (hectare), 2020</i>	
5.3.12	Luas Tanaman dan Rata-rata Produksi Aren Tanaman Perkebunan Rakyat Menurut Kecamatan di Kabupaten Deli Serdang (hektar), 2020.....	305
	<i>Planted Area and Average Production of Sugar Palm Smallholders Estates by District in Deli Serdang Regency (hectare), 2020</i>	
5.3.13	Produksi Tanaman Perkebunan Rakyat Menurut Jenis Tanaman di Kabupaten Deli Serdang (ton), 2016 - 2020 .....	306
	<i>Production of Smallholder Estates by Kind of Crop in Deli Serdang Regency (ton), 2016 - 2020</i>	
<b>5.4.</b>	<b>Peternakan/Livestock .....</b>	<b>307</b>
5.4.1	Populasi Ternak Menurut Kecamatan dan Jenis Ternak di Kabupaten Deli Serdang (ekor), 2020.....	307
	<i>Livestock Population by Subdistrict and Kind of Livestock in Deli Serdang Regency (tail), 2020</i>	
5.4.2	Populasi Unggas Menurut Kecamatan dan Jenis Unggas di Kabupaten Deli Serdang, 2020.....	309
	<i>Poultry Population by Subdistrict and Kind of Poultry in Deli Serdang Regency, 2020</i>	
5.4.3	Jumlah Ternak yang Dipotong Menurut Kecamatan dan Jenis Ternak di Kabupaten Deli Serdang, 2020 .....	310
	<i>Livestock Slaughtered by Sub District and Kind of Livestock in Deli Serdang Regency, 2020</i>	
5.4.4	Banyaknya Ternak Lembu Yang Di Inseminasi (Kawin Suntik) Menurut Kecamatan dan Ras Lembu di Kabupaten Deli Serdang, 2019 .....	311
	<i>Number of Cow Had Been Inseminated by Spesies and Sub Regency in Deli Serdang Regency, 2019</i>	
5.4.5	Banyaknya Perusahaan/Usaha Ayam Petelur, Pedaging dan Ayam Bibit di Kabupaten Deli Serdang, 2020 .....	312
	<i>Number of Poul Try Husbandry Establishment by Subdistrict in Deli Serdang Regency, 2020</i>	
5.4.6	Produksi Telur Unggas Menurut Jenis Unggas tiap Kecamatan di Kabupaten Deli Serdang, 2019 .....	313
	<i>Egg Production by Subdistrict and Kind of Husbandry in Deli Serdang Regency, 2019</i>	
5.4.7	Jumlah Produksi Daging Ternak Menurut Jenis Ternak di Kabupaten Deli Serdang (kg), 2020 .....	314
	<i>Meat Production by Kind of Livestock and Subdistrict in Deli Serdang Regency (kg), 2020</i>	
5.4.8	Jumlah Produksi Daging Unggas Menurut Jenis Unggas di Kabupaten Deli Serdang (kg), 2020.....	315
	<i>Meat Production by Kind of Husbandry and Subdistrict in Deli Serdang Regency (kg), 2020</i>	
5.4.9	Pelaksanaan Vaksinasi di Kabupaten Deli Serdang, 2020.....	316
	<i>Number of Vaccination in Deli Serdang Regency, 2020</i>	
<b>5.5.</b>	<b>Perikanan/Fishery .....</b>	<b>317</b>
5.5.1	Jumlah Rumah Tangga Perikanan Tangkap Menurut Kecamatan dan Subsektor, 2019 dan 2020.....	317

	<i>Number of Fish Capture Households by Subdistrict and Subsector, 2019 and 2020</i>	
5.5.2	Produksi Perikanan Tangkap Menurut Kecamatan dan Subsektor di Kabupaten Deli Serdang (ton), 2019 dan 2020 .....	318
	<i>Production of Fish Capture by Subdistrict and Subsector in Deli Serdang Regency (ton), 2019 and 2020</i>	
5.5.3	Jumlah Rumah Tangga Perikanan Budidaya Menurut Kecamatan dan Jenis Budidaya di Kabupaten Deli Serdang, 2020 .....	319
	<i>Number of Aquaculture Households by Subdistrict and Type of Aquaculture in Deli Serdang Regency, 2020</i>	
5.5.4	Jumlah Rumah Tangga Perikanan Budidaya Menurut Kecamatan dan Jenis Budidaya di Kabupaten Deli Serdang, 2020 .....	320
	<i>Production of Fish Capture by Subdistrict and Subsector in Deli Serdang Regency (ton), 2020</i>	
5.5.5	Jumlah Nelayan Dan Petani Ikan Menurut Kecamatan di Kabupaten Deli Serdang (orang), 2020 .....	321
	<i>Fishermen And Fish Breeding Household By Subdistrict (person), 2020</i>	
5.5.6	Luas Areal Budidaya Perikanan Dan Perairan di Kabupaten Deli Serdang (hektar), 2020 .....	322
	<i>Fish Breeding And River Area By Subdistrict in Deli Serdang Regency (hectare), 2020</i>	
5.5.7	Jumlah Unit Dan Produksi Pengolahan Ikan Menurut Kecamatan di Kabupaten Deli Serdang, 2020 .....	323
	<i>Number Of Fish Processing By Type and Subdistrict in Deli Serdang Regency, 2020</i>	
5.5.8	Jumlah Perahu/Kapal Penangkap Ikan di Kabupaten Deli Serdang (unit), 2020 .....	325
	<i>Marine Fishing Boat By Category and Subdistrict in Deli Serdang Regency (unit), 2020</i>	
<b>6.</b>	<b>Pertambangan dan Energi/Mining and Energy .....</b>	<b>327</b>
6.1	Daya Terpasang, Produksi, dan Distribusi Listrik PT. PLN (Persero) pada Cabang/Ranting PLN Menurut Unit Layanan Pelanggan di Kabupaten Deli Serdang, 2020 .....	333
	<i>Installed Electricity Power, Production, and Distribution of PT. PLN (Persero) at PLN Branch by Costumer Service Unit in Deli Serdang Regency, 2020</i>	
6.2	Jumlah Pelanggan Listrik Menurut Unit Layanan Pelanggan di Kabupaten Deli Serdang, 2016 - 2020 .....	334
	<i>Number of Electricity Customers by Costumer Service Unit in Deli Serdang Regency, 2016 - 2020</i>	
6.3	Jumlah Pelanggan dan Air yang Disalurkan Menurut Kecamatan di Kabupaten Deli Serdang, 2019 .....	335
	<i>Number of Customers and Distributed Water by Subdistrict in Deli Serdang Regency, 2019</i>	
6.4	Jumlah Pelanggan Air Bersih Menurut Jenis Pelanggan dan Kecamatan di Kabupaten Deli Serdang, 2019 .....	336
	<i>Number of Customers Drinking Water by Kind of Customer and Subdistrict in the Deli Serdang Regency, 2019</i>	
6.5	Jumlah Air Bersih Disalurkan Menurut Jenis Pelanggan dan Kecamatan di Kabupaten Deli Serdang (m3), 2019 .....	338

	<i>Quantity of Sanitary Water Distributed by Type of Consumer and Subdistrict in the Deli Serdang Regency (m<sup>3</sup>), 2019</i>	
6.6	Nilai Air Bersih Disalurkan Menurut Jenis Pelanggan dan Kecamatan di Kabupaten Deli Serdang (Rp), 2019.....	340
	<i>Value of Sanitary Water Distributed by Type of Consumer and Subdistrict in the Deli Serdang Regency (Rp), 2019</i>	
<b>7.</b>	<b>Pariwisata/Tourism .....</b>	<b>341</b>
7.1	Jumlah Hotel dan Akomodasi Lainnya Menurut Klasifikasi di Kabupaten Deli Serdang, 2013-2020 .....	351
	<i>Number of Hotel and Other Accomodations by Classification in Deli Serdang Regency, 2013-2020</i>	
7.2	Jumlah Hotel dan Akomodasi Lainnya Menurut Kecamatan di Kabupaten Deli Serdang, 2016-2020 .....	352
	<i>Number of Hotel and Other Accomodations by Subdistricts in Deli Serdang Regency, 2016-2020</i>	
7.3	Rata-rata Lama Menginap Tamu Asing dan Tamu Domestik Menurut Bulan di Kabupaten Deli Serdang (hari), 2020.....	353
	<i>Average Length of Stay of Foreign and Domestic Visitors by Month in Deli Serdang Regency (day), 2020</i>	
7.4	Persentase Tingkat Penghunian Kamar Hotel Menurut Bulan di Kabupaten Deli Serdang, 2020.....	354
	<i>Room Occupancy Rate of Hotels by Type Month in Deli Serdang Regency, 2020</i>	
7.5	Jumlah Destinasi Pariwisata Menurut Kecamatan di Kabupaten Deli Serdang, 2018-2020.....	355
	<i>Number of Destination Tourism List by Subdistrict in Deli Serdang Regency, 2018-2020</i>	
7.6	Data Teknis Dinas Kebudayaan dan Pariwisata Kabupaten Deli Serdang, 2018-2020.....	356
	<i>Technical Data of the Department of Culture and Tourism of Deli Serdang Regency, 2018-2020 .....</i>	
<b>8.</b>	<b>Transportasi Dan Komunikasi/ Transportation and Communication .....</b>	<b>357</b>
<b>8.1.</b>	<b>Transportasi/Transportation .....</b>	<b>365</b>
8.1.1	Panjang Jalan Negara, Provinsi dan Kabupaten Menurut Konstruksi Permukaan di Kabupaten Deli Serdang (km), 2020 .....	365
	<i>Road Length of State, Propincial and Regency by Surface Construction in Deli Serdang Regency (km), 2020</i>	
8.1.2	Panjang Jalan Negara, Provinsi dan Kabupaten Menurut Kondisi Jalan di Kabupaten Deli Serdang (km), 2020 .....	366
	<i>Road Length of State, Propincial and Regency by Road Condition in Deli Serdang Regency (km), 2020</i>	
8.1.3	Panjang Jalan Negara, Provinsi dan Kabupaten Menurut Kelas Jalan di Kabupaten Deli Serdang (km), 2020.....	367
	<i>Road Length of State, Propincial and Regency by Class of Road in Deli Serdang Regency (km), 2020</i>	
8.1.4	Panjang Jalan Kabupaten Menurut Konstruksi Permukaan di Kabupaten Deli Serdang (km), 2017-2020.....	368
	<i>Road Length of Regency by Surface Construction in Deli Serdang Regency (km), 2017-2020</i>	

8.1.5	Panjang Jalan Kabupaten Menurut Konstruksi Permukaan di Kabupaten Deli Serdang (km), 2017-2020 .....	369
	<i>Road Length of Regency by Surface Construction in Deli Serdang Regency (km), 2017-2020</i>	
8.1.6	Panjang Jalan Kabupaten Menurut Konstruksi Permukaan di Kabupaten Deli Serdang (km), 2017-2020 .....	370
	<i>Road Length of Regency by Surface Construction in Deli Serdang Regency (km), 2017-2020</i>	
8.1.7	Panjang Jalan Menurut Kecamatan dan Pemerintahan yang Berwenang Mengelolanya di Kabupaten Deli Serdang (km), 2020 .....	371
	<i>Length of Roads by Subdistrict and Type of Road Surface in Deli Serdang Regency (km), 2020</i>	
8.1.8	Panjang Jalan Menurut Kecamatan dan Jenis Permukaan Jalan di Kabupaten Deli Serdang (km), 2020 .....	372
	<i>Length of Roads by Subdistrict and Type of Road Surface in Deli Serdang Regency (km), 2020</i>	
8.1.9	Panjang Jalan Menurut Kecamatan dan Kondisi Jalan di Kabupaten Deli Serdang (km), 2020 .....	373
	<i>Length of Roads by Subdistrict and Road Condition in Deli Serdang Regency (km), 2020</i>	
8.1.10	Banyaknya Jembatan dan Panjang Jembatan Menurut Kecamatan di Kabupaten Deli Serdang, 2020 .....	374
	<i>Total and Length of Bridge by Subdistrict in Deli Serdang Regency, 2020</i>	
8.1.11	Panjang Jembatan yang Diperbaiki Menurut Kecamatan dan Sumber Dana di Kabupaten Deli Serdang, 2020 .....	375
	<i>Length of Renovation of Bridge by Subdistrict in Deli Serdang Regency, 2020</i>	
8.1.12	Jumlah Kendaraan Bermotor yang Terdaftar di Polres Deli Serdang Dirinci Perbulan dan Jenis Kendaraan (unit), 2020 .....	376
	<i>Number of Motorized Vehicles Registered at the Deli Serdang Police, Detailed by Month and Type of Vehicle (unit), 2020</i>	
8.1.13	Jumlah Kendaraan Bermotor yang Terlibat Kecelakaan Lalu Lintas Dirinci Perbulan dan Jenis Kendaraan (unit), 2020 .....	377
	<i>Number of Traffic Accident Involved (unit) by month and Type of Vehicle (unit), 2020</i>	
8.1.14	Kecelakaan dan Korban Lalu Lintas dan Kerugian Material dirinci Perbulan di Kabupaten Deli Serdang, 2020 .....	378
	<i>Number of Traffic Accident and Damage by month in Deli Serdang Regency, 2020</i>	
8.1.15	Jumlah Armada Aktif Mobil Angkutan Pedesaan (MPU) Menurut Status Perusahaan di Kabupaten Deli Serdang, 2017-2020 .....	379
	<i>Number of Active Unit of Public Bus by Company Status in Deli Serdang Regency, 2017-2020</i>	
8.1.16	Jumlah Armada Aktif Mobil Angkutan Barang di Kabupaten Deli Serdang, 2017-2020 .....	380
	<i>Number of Active Unit of Cargo Transportation in Deli Serdang Regency, 2017-2020</i>	
8.1.17	Jumlah Armada Aktif Becak Bermotor (Betor) Menurut Status Perusahaan di Kabupaten Deli Serdang, 2017-2020 .....	381
	<i>Number of Active Unit Pedicab Motorized by Company Status in Deli Serdang Regency, 2017-2020</i>	
<b>8.2</b>	<b>Komunikasi/Communication .....</b>	<b>382</b>
8.2.1	Jumlah Kantor Pos Pembantu Menurut Kecamatan di Kabupaten Deli Serdang, 2018-2020 .....	382

	<i>Number of Branch Post Office by Subdistrict in Deli Serdang Regency, 2018-2020</i>	
8.2.2	Produksi Pos Menurut Jenisnya di Kabupaten Deli Serdang, 2018-2020 *) <i>Post Production by Type in Deli Serdang Regency, 2018-2020 *)</i>	383
8.2.3	Kegiatan Penyebarluasan Informasi dan Komunikasi di Kabupaten Deli Serdang, 2020 <i>Information and Communication Dissemination Activities in Deli Serdang Regency, 2020</i>	384
<b>9.</b>	<b>Perbankan, Koperasi dan Harga-Harga/ Banking, Cooperative and Prices</b>	<b>385</b>
<b>9.1.</b>	<b>Keuangan Daerah/Local Finance</b>	<b>394</b>
9.1.1	Realisasi Pendapatan Pemerintah Daerah Kabupaten Deli Serdang Menurut Jenis Pendapatan (rupiah), 2020 <i>Actual Revenues the Government of Deli Serdang Regency by Source of Revenues (rupiahs), 2020</i>	394
9.1.2	Realisasi Belanja Pemerintah Daerah Kabupaten Deli Serdang Menurut Jenis Belanja (rupiah), 2020 <i>Realization of Local Government Expenditures in Deli Serdang Regency by Type of Expenditures (rupiah), 2020</i>	400
9.1.3	Realisasi Belanja Menurut Fungsi Pemerintah Daerah Kabupaten Deli Serdang (rupiah), 2020 <i>Realization of Local Government Expenditures by Function in Deli Serdang Regency (rupiah), 2020</i>	407
9.1.4	Realisasi Pembiayaan Pemerintah Daerah Pemerintah Daerah Kabupaten Deli Serdang (rupiah), 2020 <i>Realization Expenditure the Government of Deli Serdang Regency (rupiahs), 2020</i>	409
9.1.5	Besarnya Bantuan Pembangunan Desa Menurut Kecamatan di Kabupaten Deli Serdang, 2020 <i>Total Villages Development Allowance by Subdistrict in Deli Serdang Regency, 2020</i>	410
9.1.6	Nilai Penerimaan Pajak Bumi dan Bangunan (PBB) Menurut Bulan di Kabupaten Deli Serdang (rupiah), 2018– 2020 <i>Total Land and Building Tax by Month in Deli Serdang Regency (rupiah), 2018 - 2020</i>	411
<b>9.2.</b>	<b>Harga-Harga/Prices</b>	<b>412</b>
9.2.1	Rata-Rata Harga 9 Bahan Pokok Menurut Bulan dan Jenis Barang di Kabupaten Deli Serdang (Rupiah), 2019 <i>Average Retail Price of 9 Essential Commodities by Month and Kind of Good in Deli serdang Regency (Rupiahs), 2019</i>	412
<b>10.</b>	<b>Pengeluaran Penduduk/ Population Expenditure</b>	<b>413</b>
10.1	Persentase Penduduk Menurut Golongan Pengeluaran Per Kapita Sebulan di Kabupaten Deli Serdang, 2020 <i>Percentage of Population by Per Capita Spending Group a Month in Deli Serdang Regency, 2020</i>	417
10.2	Rata-rata Pengeluaran dan Persentase Rata-rata Pengeluaran Per Kapita Sebulan Menurut Kelompok Makanan di Kabupaten Deli Serdang, 2020 <i>Average Expenditure and Percentage of Average Expenditure Per Capita Per Month by Food Group in Deli Serdang Regency, 2020</i>	418
10.3	Rata-rata Pengeluaran dan Persentase Rata-rata Pengeluaran Per Kapita Sebulan Menurut	

	Kelompok Bukan Makanan di Kabupaten Deli Serdang, 2020.....	419
	<i>Average Expenditure and Percentage of Average Expenditure Per Capita Per Month by Non-Food Group in Deli Serdang Regency, 2020</i>	
10.4	Rata-rata Pengeluaran dan Persentase Rata-rata Pengeluaran Per Kapita Sebulan Menurut Kelompok Bukan Makanan di Kabupaten Deli Serdang, 2020.....	420
	<i>Average Expenditure and Percentage of Average Expenditure Per Capita Per Month by Non-Food Group in Deli Serdang Regency, 2020</i>	
<b>11.</b>	<b>Perdagangan/ Trade .....</b>	<b>421</b>
11.1	Banyaknya Penerbitan Surat Izin Usaha Perdagangan (SIUP) Menurut Kecamatan di Kabupaten Deli Serdang, 2017-2020 .....	427
	<i>Number of Trade Business License (TBL) Published by Subdistrict in Deli Serdang Regency, 2017-2020</i>	
11.2	Banyaknya Penerbitan Surat Izin Gudang Menurut Kecamatan di Kabupaten Deli Serdang, 2017-2020 .....	428
	<i>Number Of Storehouse License Published by Subdistrict in Deli Serdang Regency, 2017-2020</i>	
11.4	Banyaknya Penerbitan Surat Izin Usaha Perdagangan (SIUP) Dirinci per Bulan Menurut Kecamatan di Kabupaten Deli Serdang, 2020 .....	429
	<i>Number of Trade Business License (TBL) Published by Subdistrict in Deli Serdang Regency, 2020</i>	
11.2	Jumlah Pasar/Pekan yang Dikelola oleh Pemerintah dan Tempat Berjualan di Kabupaten Deli Serdang (Unit), 2020 .....	432
	<i>Number of Market and Shopping Center Managed by Government in Deli Serdang Regency (unit), 2020</i>	
11.3	Banyaknya Penerbitan Surat Izin Usaha Perdagangan (SIUP) Menurut Kecamatan di Kabupaten Deli Serdang, 2017-2020 .....	433
	<i>Number of Trade Business License (TBL) Published by Subdistrict in Deli Serdang Regency, 2017-2020</i>	
11.5	Banyaknya Penerbitan Tanda Daftar Perusahaan (TDP) Menurut Bentuk Badan Hukum di Kabupaten Deli Serdang, 2018-2020*) .....	435
	<i>Number of Company Registration by Type of Business Entity in Deli Serdang Regency, 2018-2020*)</i>	
11.6	Banyaknya Penerbitan Tanda Daftar Perusahaan (TDP-PT) Dirinci per Bulan Menurut Kecamatan di Kabupaten Deli Serdang, 2019*) .....	436
	<i>Number of Company Registration (TDP-PT) by Subdistrict in Deli Serdang Regency, 2019*)</i>	
11.7	Banyaknya Penerbitan Tanda Daftar Perusahaan (TDP-CV) Dirinci per Bulan Menurut Kecamatan di Kabupaten Deli Serdang, 2019*) .....	438
	<i>Number of Company Registration (TDP-CV) by Subdistrict in Deli Serdang Regency, 2019*)</i>	
11.8	Banyaknya Penerbitan Tanda Daftar Perusahaan (TDP-UD) Dirinci per Bulan Menurut Kecamatan di Kabupaten Deli Serdang, 2019*) .....	440
	<i>Number of Company Registration (TDP-UD) by Subdistrict in Deli Serdang Regency, 2019*)</i>	
11.9	Banyaknya Penerbitan Tanda Daftar Perusahaan (TDP-PO) Dirinci per Bulan Menurut Kecamatan di Kabupaten Deli Serdang, 2019*) .....	442
	<i>Number of Company Registration (TDP-PO) by Subdistrict in Deli Serdang Regency, 2019*)</i>	

11.10	Banyaknya Penerbitan Surat Izin Gudang Menurut Kecamatan di Kabupaten Deli Serdang, 2017-2020 .....	444
	<i>Number Of Storehouse License Published by Subdistrict in Deli Serdang Regency, 2017-2020</i>	
11.11	Penerimaan Beras BULOG Sub Divisi Regional I Medan (ton), 2020 .....	445
	<i>Revenue Of Rice By Logistik Warehouse Sub Division Of Regional I Medan (ton), 2020</i>	
11.12	Penyaluran Beras Dolog Sub Divisi Regional I Medan Untuk Kabupaten Deli Serdang (Ton), 2020 .....	446
	<i>Distribution Of Rice By Logistic Warehouse Division Of Regional I Medan For Deli Serdang Regency (Ton), 2020</i>	
<b>12.</b>	<b>Sistem Neraca Regional/ System of Regional Accounts .....</b>	<b>447</b>
12.1	Produk Domestik Regional Bruto Atas Dasar Harga Berlaku Menurut Lapangan Usaha (miliar rupiah), 2015-2019 .....	457
	<i>Gross Regional Domestic Product at Current Market Prices by Industry (billion rupiahs), 2015-2019</i>	
12.2	Produk Domestik Regional Bruto Atas Dasar Harga Konstan 2010 Menurut Lapangan Usaha (miliar rupiah), 2015-2019 .....	459
	<i>Gross Regional Domestic Product at 2010 Constant Market Prices by Industry (billion rupiahs), 2015-2019</i>	
12.3	Distribusi Persentase Produk Domestik Regional Bruto Atas Dasar Harga Berlaku Menurut Lapangan Usaha, 2015-2019 .....	461
	<i>Percentage Distribution of Gross Regional Domestic Product at Current Market Prices by Industry, 2015-2019</i>	
12.4	Laju Pertumbuhan Produk Domestik Regional Bruto Atas Dasar Harga Konstan 2010 Menurut Lapangan Usaha (persen), 2015-2019 .....	463
	<i>Growth Rate of Gross Regional Domestic Product at 2010 Constant Market Prices by Industry (percent),2015-2019</i>	
12.5	Produk Domestik Regional Bruto Atas Dasar Harga Berlaku Menurut Jenis Pengeluaran (miliar rupiah), 2016-2020 .....	465
	<i>Gross Regional Domestic Product at Current Market Prices by Type of Expenditure (billion rupiahs), 2016-2020</i>	
12.6	Produk Domestik Regional Bruto Atas Dasar Harga Konstan 2010 Menurut Jenis Pengeluaran (miliar rupiah), 2016-2020 .....	466
	<i>Gross Regional Domestic Product at 2010 Constant Market Prices by Type of Expenditure (billion rupiahs), 2016-2020</i>	
12.7	Distribusi Persentase Produk Domestik Regional Bruto Atas Dasar Harga Berlaku Menurut Pengeluaran, 2015 - 2019 .....	467
	<i>Percentage Distribution of Gross Regional Domestic Product at Current Prices by Expenditure, 2015 - 2019</i>	
12.8	Laju Pertumbuhan Produk Domestik Regional Bruto Atas Dasar Harga Konstan 2010 Menurut Pengeluaran, 2015 - 2019 .....	468

<b>13.</b>	<b>Perbandingan Antar Kabupaten-Kota/ Regency-Municipal Comparison .....</b>	<b>469</b>
13.1	Penduduk, Laju Pertumbuhan Penduduk Menurut Kabupaten/Kota di Provinsi Sumatera Utara, 2010 dan 2020.....	473
	Population and Population Growth Rate by Regency/Municipality in Sumatera Utara Province, 2010 and 2020.....	
13.2	Distribusi Persentase dan Kepadatan Penduduk Menurut Kabupaten/Kota di Provinsi Sumatera Utara, 2010 dan 2020 .....	475
	Percentage Distribution of Population, Population Density by Regency/Municipality in Sumatera Utara Province, 2010 and 2020.....	
13.3	Rasio Jenis Kelamin Penduduk Menurut Kabupaten/Kota di Provinsi Sumatera Utara, 2010 dan 2020 .....	477
	Population Sex Ratio by Regency/Municipality in Sumatera Utara Province, 2010 and 2020 .....	
13.4	Rumah Tangga dan Rata-rata Banyaknya Anggota Rumah Tangga Menurut Kabupaten/Kota di Provinsi Sumatera Utara, 2010 dan 2020 .....	479
	Number of Households and Average Household Size by Regency/Municipality in Sumatera Utara Province, 2010 and 2020 .....	
13.5	Tingkat Pengangguran Terbuka (TPT) dan Tingkat Partisipasi Angkatan Kerja (TPAK) Menurut Kabupaten/Kota di Provinsi Sumatera Utara, 2020 .....	481
	Unemployment Rate (UR) and Labor Force Participation Rate (LFPR) by Regency/Municipality, 2020 .....	





## DAFTAR GAMBAR/LIST OF FIGURES

		Halaman Page
1.1.	Luas Daerah menurut Kecamatan (%), 2020 ..... <i>Area of Subdistrict (%), 2020</i>	7
1.2.	Rata-rata Suhu Udara (°C), Hari Hujan , dan Curah Hujan (mm3) di Kabupaten Deli Serdang, 2020 ..... <i>Average Temperature(°C), Rainy Days, and Amount of Precipitation (mm3) in Deli Serdang Regency, 2020</i>	8
2.1.	Jumlah Desa, Kelurahan, Dusun dan Lingkungan Menurut Kecamatan , 2020 ..... <i>Number of Subdistricts, Villages and Hamlet by Subdistrict , 2020</i>	27
3.1.	Piramida Penduduk Kabupaten Deli Serdang (Keadaan Juni), 2019 ..... <i>Population Pyramid of Deli Serdang Regency (on June), 2019</i>	61
3.2.	Jumlah Rumah Tangga di Kabupaten Deli Serdang, 2010, 2018, dan 2019..... <i>Number Households of Deli Serdang Regency, 2010, 2018, and 2019</i>	62
3.3.	Jumlah Angkatan Kerja Menurut Jenis Kelamin dan Kegiatan Utama Selama Seminggu yang Lalu di Kabupaten Deli Serdang, 2019 ..... <i>Number of Economically Active Population by Sex and Type of Activity During Previous Week in Deli Serdang Regency, 2019</i>	63
4.1.	Angka Partisipasi Murni (APM) dan Angka Partisipasi Kasar (APK) Menurut Jenjang Pendidikan di Kabupaten Deli Serdang, 2020..... <i>Net Participation Rate and Gross Participation Rate by Educational Level in Deli Serdang Regency, 2020</i>	113
4.2.	Persentase Akseptor Aktif Keluarga Berencana Menurut Alat Kontrasepsi yang Digunakan, 2020 ..... <i>Percentage of Family Planning Active Acceptor by Type of Contraceptive Used, 2020</i>	114
5.1.	Angka Ketersediaan Beras, Ubi Kayu, dan Jagung di Kabupaten Deli Serdang (ton), 2020 ..... <i>Figures of Rice, Cassava, and Corn Availability in Deli Serdang Regency (ton), 2020</i>	245
5.2.	Produksi Tanaman Sayuran di Kabupaten Deli Serdang (kwintal), 2017-2020..... <i>Production of Seasonal Vegetables in Deli Serdang Regency (quintal), 2017-2020</i>	246
5.3.	Produksi Tanaman Perkebunan Rakyat di Kabupaten Deli Serdang (ton), 2014-2020..... <i>Production of Smallholder Estates in Deli Serdang Regency (ton), 2014-2020</i>	247
5.4.	Populasi Ternak Menurut Jenis Ternak di Kabupaten Deli Serdang (ekor), 2019-2020..... <i>Livestock Population by Kind of Livestock in Deli Serdang Regency (tail), 2019-2020</i>	248
6.1.	Jumlah Pelanggan Listrik Menurut Unit Layanan Pelanggan di Kabupaten Deli Serdang, 2015 - 2020 ..... <i>Number of Electricity Customers by Costumer Service Unit in Deli Serdang Regency, 2015 - 2020</i>	331
7.1.	Jumlah Hotel dan Akomodasi Lainnya di Kabupaten Deli Serdang, 2014-2020 ..... <i>Number of Hotels and Other Accommodations in Deli Serdang Regency, 2014-2020</i>	349

	<i>Number of Hotels and Other Accommodation of Deli Serdang Regency, 2014-2020</i>	
7.2.	Persentase Tingkat Penghunian Kamar Hotel Kabupaten Deli Serdang, 2020 .....	350
	<i>Average of Room Occupancy Rate of Hotels of Deli Serdang Regency, 2020</i>	
8.1.	Persentase Jalan Kabupaten Menurut Kondisi Jalan di Kabupaten Deli Serdang, 2020 .....	363
	<i>Percentage of Regency Road by Road Condition in Deli Serdang Regency, 2020</i>	
8.2.	Jumlah Kendaraan Bermotor yang Terlibat Kecelakaan Lalu Lintas Menurut Jenis Kendaraan (unit), 2020 .....	364
	<i>Number Of Traffic Accident Involved (unit) by Type of Vehicle (unit), 2020</i>	
11.1.	Banyaknya Penerbitan Surat Izin Usaha Perdagangan (SIUP) Menurut Kecamatan di Kabupaten Deli Serdang, 2017-2020 .....	427
	<i>Number of Trade Business License (TBL) Published by Subdistrict in Deli Serdang Regency, 2017-2020</i>	
11.2.	Banyaknya Penerbitan Surat Izin Gudang Menurut Kecamatan di Kabupaten Deli Serdang, 2017-2020 .....	428
	<i>Number Of Storehouse License Published by Subdistrict in Deli Serdang Regency, 2017-2020</i>	
12.1.	Pertumbuhan Ekonomi Kabupaten Deli Serdang (%), 2016-2020 .....	455
	<i>Economic Growth of Deli Serdang Regency (%), 2016-2020</i>	
12.2.	Distribusi PDRB atas Dasar Harga Berlaku(%), 2020 .....	456
	<i>Distribution of GDRP at Current Market Place, 2020</i>	

## PENJELASAN UMUM/EXPLANATORY NOTES

Tanda-tanda, satuan-satuan, dan lain-lainnya yang digunakan dalam publikasi ini adalah sebagai berikut:

*Symbols, measurement units, and acronyms which are used in this publication, are as follows:*

### 1. TANDA-TANDA/SYMBOLS

Data tidak tersedia/Data not available .....	: ...
Tidak ada atau nol /Null or zero .....	: -
Data dapat diabaikan/Data negligible .....	: 0
Tanda decimal/Decimal point .....	: ,
Data tidak dapat ditampilkan/Not applicable .....	: NA
Angka estimasi/Estimated figures .....	: e
Angka diperbaiki/Revised figures .....	: r
Angka sementara/Preliminary figures .....	: x
Angka sangat sementara/Very preliminary figures .....	: xx
Angka sangat sangat sementara/Very very preliminary figures .....	: xxx

### 2. SATUAN/UNITS

barel/barrel .....	: 158,99 liter/litres = 1/6,2898 m <sup>3</sup>
hektar (ha)/hectare (ha) .....	: 10 000 m <sup>2</sup>
kilometer (km)/kilometres (km) .....	: 1 000 meter/meters (m)
knot/knot .....	: 1,8523 km/jam (km/hour)
kuintal/quintal .....	: 100 kg
KWh .....	: 1 000 Watt hour
MWh .....	: 1 000 KWh
liter (untuk beras)/litre (for rice) .....	: 0,80 kg
MMSCF .....	: 1/35,3 m <sup>3</sup>
metrik ton (m.ton)/metric ton (m. ton) .....	: 0,98421 long ton = 1 000 kg
ons/ounce .....	: 28,31 gram/grams
ton .....	: 1 000 kg

Satuan lain: buah, dus, butir, helai/lembar, kaleng, batang, pulsa, ton kilometer (ton-km), jam, menit, persen (%).

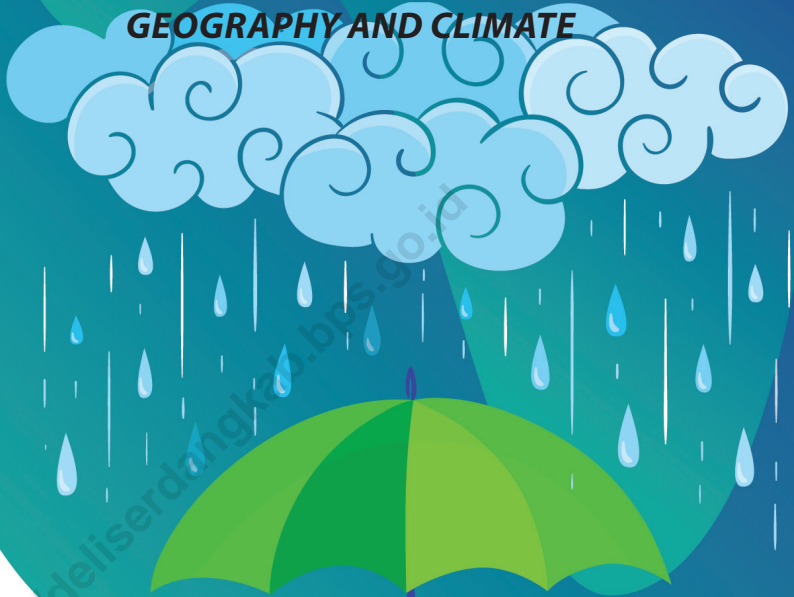
*Other units: unit, pack, pieces, sheet, tin, pulse, ton-kilometres(ton-km), hour, minute, percent (%).*

Perbedaan angka di belakang koma disebabkan oleh pembulatan angka.  
*The difference in decimal numbers is caused by rounding.*



01

**GEOGRAFI DAN IKLIM**  
**GEOGRAPHY AND CLIMATE**



**Curah Hujan Tertinggi**  
**September 2020**  
367 mm

**Curah Hujan Terendah**  
**Maret 2020**  
38 mm



**PENJELASAN TEKNIS**

1. Secara astronomis, Provinsi Sumatera Utara berada di bagian barat Indonesia, terletak pada garis  $1^{\circ}$  -  $4^{\circ}$  Lintang Utara dan  $98^{\circ}$ - $100^{\circ}$  Bujur Timur.
2. Provinsi ini berbatasan dengan daerah perairan dan laut serta dua provinsi lain: di sebelah Utara berbatasan dengan Provinsi Aceh, di sebelah Timur dengan Negara Malaysia di Selat Malaka, di sebelah Selatan berbatasan dengan Provinsi Riau dan Sumatera Barat, dan di sebelah Barat berbatasan dengan Samudera Hindia.
3. Secara geografis, Kabupaten Deli Serdang berada pada  $2^{\circ}57'$  Lintang Utara sampai  $3^{\circ}16'$  Lintang Utara dan  $98^{\circ}33'$  Bujur Timur sampai  $99^{\circ}27'$  Bujur Timur.
4. Wilayah Kabupaten Deli Serdang seluas 2.497,72 km<sup>2</sup>. Batas area di sebelah utara adalah Kabupaten Langkat dan Selat Malaka, di sebelah timur berbatasan dengan Kabupaten Serdang Bedagai, di sebelah selatan berbatasan dengan Kabupaten Karo dan Kabupaten Simalungun dan di sebelah barat berbatasan dengan Kabupaten Langkat, Kabupaten Karo, dan Kota Binjai.

**TECHNICAL NOTES**

1. *Astronomically, Sumatera Utara Province is positioned between  $1^{\circ}$  -  $4^{\circ}$  North and  $98^{\circ}$  -  $100^{\circ}$  East.*
2. *It is surrounded by water on two sides and two other provinces: Aceh province to the north, and the Strait of Malacca to the east (Malaysia), Riau Province to the south, and the Indian Ocean to the west.*
3. *Geographically, Deli Serdang Regency is located at  $2^{\circ}57'$  North Latitude to  $3^{\circ}16'$  North Latitude and  $98^{\circ}33'$  East Longitude to  $99^{\circ}27'$  East Longitude.*
4. *The area of Deli Serdang Regency is 2,497.72 km<sup>2</sup>. Boundary area to the north is Langkat Regency and the Strait of Malacca, on the east by Serdang Bedagai Regency, on the south by Simalungun Regency and Langkat Regency and on the west by Langkat Regency, Karo Regency, and Binjai Manuplicity.*



5. Kabupaten Deli Serdang adalah daerah yang beriklim tropis dengan dua musim yaitu musim hujan dan musim kemarau. Musim hujan dan musim kemarau biasanya ditandai dengan jumlah hari hujan pada tiap bulan terjadinya musim.
  6. Kabupaten Deli Serdang terdiri dari 22 kecamatan dan 394 desa/ kelurahan. Kecamatan tersebut antara lain adalah Gunung Meriah, Sinembah Tanjung Muda Hulu, Sibolangit, Kutalimbaru, Pancur Batu, Namorambe, Biru-Biru, Sinembah Tanjung Muda Hilir, Bangun Purba, Galang, Tanjung Morawa, Patumbak, Deli Tua, Sunggal, Hamparan Perak, Labuhan Deli, Percut Sei Tuan, Batang Kuis, Pantai Labu, Beringin, Lubuk Pakam, dan Pagar Merbau.
5. *Deli Serdang Regency is the municipality which has tropical climate with 2 (two) seasons, namely rainy season and dry season. Rainy season and dry season are usually are marked by number of rainy days on each of seasons occuring.*
  6. *Deli Serdang Regency is composed of 22 districts and 394 villages/ wards. These districts include Gunung Meriah, Sinembah Tanjung Muda Hulu, Sibolangit, Kutalimbaru, Pancur Batu, Namorambe, Biru-Biru, Sinembah Tanjung Muda Hilir, Bangun Purba, Galang, Tanjung Morawa, Patumbak, Deli Tua, Sunggal, Hamparan Perak, Labuhan Deli, Percut Sei Tuan, Batang Kuis, Pantai Labu, Beringin, Lubuk Pakam, and Pagar Merbau.*

## ULASAN

### 1.1 Keadaan Geografi

Deli Serdang merupakan salah satu Kabupaten yang berada di kawasan Pantai Timur Sumatera Utara. Secara geografis Kabupaten Deli Serdang berada 2°57' Lintang Utara sampai 3°16' Lintang Utara dan 98°33' Bujur Timur sampai 99°27' Bujur Timur dengan ketinggian 0 – 500 m di atas permukaan laut.

Kabupaten Deli Serdang menempati area seluas 2.497,72 km<sup>2</sup> yang terdiri dari 22 Kecamatan dan 394 Desa/Kelurahan Definitif. Wilayah Kabupaten Deli Serdang di sebelah Utara berbatasan dengan Kabupaten Langkat dan Selat Malaka, di sebelah Selatan dengan Kabupaten Karo dan Simalungun, di sebelah Barat berbatasan dengan Kabupaten Langkat dan Karo serta Kota Binjai dan di sebelah Timur berbatasan dengan Kabupaten Serdang Bedagai.

### 1.2 Keadaan Iklim

Di Kabupaten Deli Serdang dikenal hanya dua musim, yaitu musim kemarau dan penghujan. Pada bulan Juni sampai dengan September arus angin yang bertiup tidak banyak mengandung uap air, sehingga mengakibatkan musim kemarau. Sebaliknya pada bulan Desember sampai dengan Maret arus angin yang banyak mengandung uap air berhembus sehingga terjadi musim hujan. Keadaan ini berganti setiap setengah tahun setelah melewati masa

## DESCRIPTION

### 1.1 Geography Condition

*Deli Serdang regency is one that is in the East Coast region of North Sumatra. Geographically Deli Serdang are 2°57' North Latitude to 3°16' North Latitude and 98°33' East Longitude to 99°27' East Longitude at an altitude of 0-500 m above sea level.*

*The area of Deli Serdang is 2,497.72 km<sup>2</sup>, was further subdivided into 22 definite districts, and 394 definite villages. At North the Deli Serdang Regency borders on Langkat and Karo regency, at South it borders on Karo and Simalungun Regency, at West it borders on Langkat and Karo Regency, and at East it borders on the Serdang Bedagai Regency.*

### 1.2 Climate Condition

*Deli Serdang Regency has only two season and rainy season. The dry season (June to September) is influenced by air masses. The rainy season (December to March) is influenced by air masses passing over. The air contains a great deal of moisture and causes rain to fall in Deli Serdang Regency. The transitional periods between the two season are April to May and October to November.*

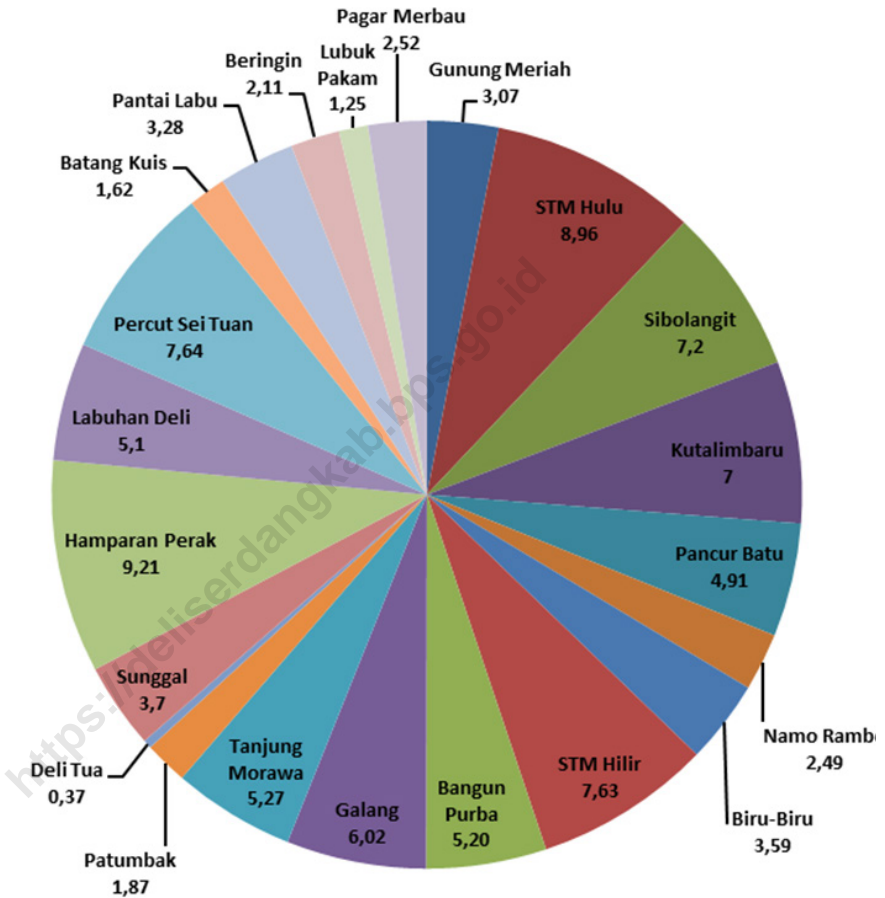
peralihan pada bulan April-Mei dan Oktober-Nopember.

Menurut catatan Stasiun Klimatologi Sampali, pada tahun 2020 terdapat rata-rata 16 hari hujan perbulan dengan rata-rata volume curah hujan sebanyak rata-rata 228,5 mm. Curah hujan terbesar terjadi pada bulan September yaitu 367 mm. Sedangkan curah hujan paling kecil terjadi pada bulan Maret sebesar 38 mm.

*In 2020, the Sampali climatologic station recorded that there were 16 rainy days per month with rainfall volume about 228,5 mm. The highest rainfall happened on September, which were about 367 mm. The lowest rainfall happened on March, which were about 38 mm.*

<https://deliserdangkab.bps.go.id>

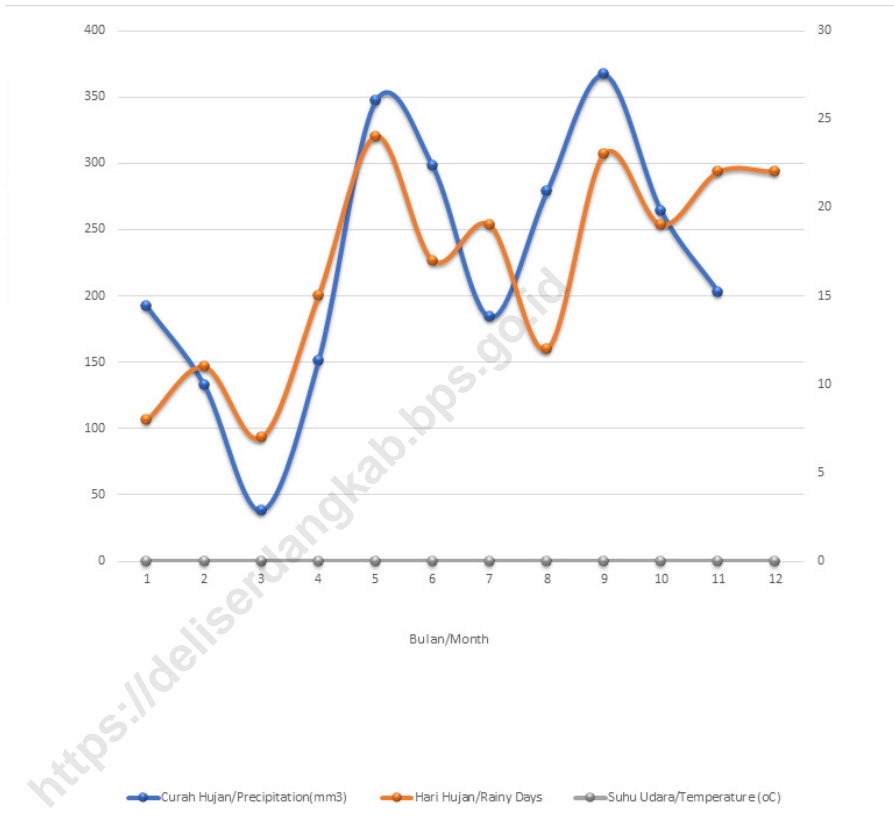
**Gambar 1.1** Luas Daerah menurut Kecamatan (%), 2020  
**Figures 1.1** Area of Subdistrict (%), 2020



Sumber/Source : BAPPEDA Kabupaten Deli Serdang/ BAPPEDA Deli Serdang Regency

**Gambar**  
**Figures** 1.2

**Rata-rata Suhu Udara (°C), Hari Hujan , dan Curah Hujan (mm<sup>3</sup>) di Kabupaten Deli Serdang, 2020**  
**Average Temperature(°C), Rainy Days, and Amount of Precipitation (mm<sup>3</sup>) in Deli Serdang Regency, 2020**



Sumber/Source : Badan Meteorologi dan Geofisika Stasiun Klimatologi Sampali/ *Sampali Climatology Station*

## 1.1 KEADAAN GEOGRAFI GEOGRAPHY CONDITION

**Tabel** 1.1.1 **Luas Daerah Menurut Kecamatan di Kabupaten Deli Serdang, 2020**  
**Table** 1.1.1 **Total Area by Subdistrict in Deli Serdang Regency, 2020**

Kecamatan Subdistrict	Ibukota Kecamatan Capital of Subdistrict	Luas Total Area (km <sup>2</sup> /sq.km)
(1)	(2)	(3)
Gunung Meriah	Gunung Meriah	76,65
Sinembah Tanjung Muda Hulu	Tiga Juhar	223,38
Sibolangit	Bandar Baru	179,96
Kutalimbaru	Kutalimbaru	174,92
Pancur Batu	Pancur Batu	122,53
Namo Rambe	Namo Rambe	62,30
Biru-Biru	Biru-Biru	89,69
Sinembah Tanjung Muda Hilir	Talun Kenas	190,50
Bangun Purba	Bangun Purba	129,95
Galang	Galang	150,29
Tanjung Morawa	Tanjung Morawa	131,75
Patumbak	Patumbak	46,79
Deli Tua	Deli Tua	9,36
Sunggal	Sunggal	92,52
Hampan Perak	Hampan Perak	230,15
Labuhan Deli	Helvetia	127,23
Percut Sei Tuan	Tembung	190,79
Batang Kuis	Batang Kuis	40,34
Pantai Labu	Pantai Labu	81,85
Beringin	Beringin	52,69
Lubuk Pakam	Lubuk Pakam	31,19
Pagar Merbau	Pagar Merbau	62,89
<b>Deli Serdang</b>		<b>2 497,72</b>

Lanjutan Tabel/*Continued Table 1.1.1*

Kecamatan <i>Subdistrict</i>	Persentase terhadap Luas Kabupaten <i>Percentage to Regency Area</i>	Jumlah Pulau <i>Number of Islands</i>
(1)	(4)	(5)
Gunung Meriah	3,07	-
Sinembah Tanjung Muda Hulu	8,94	-
Sibolangit	7,20	-
Kutalimbaru	7,00	-
Pancur Batu	4,91	-
Namo Rambe	2,49	-
Biru-Biru	3,59	-
Sinembah Tanjung Muda Hilir	7,63	-
Bangun Purba	5,20	-
Galang	6,02	-
Tanjung Morawa	5,27	-
Patumbak	1,87	-
Deli Tua	0,37	-
Sunggal	3,70	-
Hampan Perak	9,21	-
Labuhan Deli	5,09	-
Percut Sei Tuan	7,64	-
Batang Kuis	1,62	-
Pantai Labu	3,28	-
Beringin	2,11	-
Lubuk Pakam	1,25	-
Pagar Merbau	2,52	-
<b>Deli Serdang</b>	<b>100,00</b>	<b>-</b>

Catatan/*Note:*Sumber/*Source:* BAPPEDA Kabupaten Deli Serdang/ *BAPPEDA Deli Serdang Regency*

**Tabel**  
**Table** 1.1.2**Tinggi Wilayah dan Jarak ke Ibukota Kabupaten Menurut Kecamatan di Kabupaten Deli Serdang, 2020**  
**Altitude and Distance to the Capital of Regency/by Subdistrict in Deli Serdang Regency, 2020**

Kecamatan Subdistrict	Tinggi Wilayah (mdpl) Altitude (m a.s.l)	Jarak ke Ibukota Kabupaten Distance to the Capital of Regency
(1)	(2)	(3)
Gunung Meriah	679	65
Sinembah Tanjung Muda Hulu	328	51
Sibolangit	884	61
Kutalimbaru	175	50
Pancur Batu	60	44
Namo Rambe	101	46
Biru-Biru	207	53
Sinembah Tanjung Muda Hilir	127	37
Bangun Purba	122	25
Galang	32	18
Tanjung Morawa	26	12
Patumbak	47	30
Deli Tua	59	38
Sunggal	36	40
Hampan Perak	7	52
Labuhan Deli	17	50
Percut Sei Tuan	19	41
Batang Kuis	12	11
Pantai Labu	3	10
Beringin	17	6
Lubuk Pakam	13	-
Pagar Merbau	22	4
<b>Deli Serdang</b>	<b>13</b>	<b>-</b>

Catatan/Note: Tinggi wilayah diukur dari ibukota kecamatan (PODES 2018)

Sumber/Source: BAPPEDA Kabupaten Deli Serdang/ BAPPEDA Deli Serdang Regency



**Tabel**  
**Table** 1.1.3

**Letak dan Geografi Kabupaten Deli Serdang,, 2020**  
**Location and Geography of Deli Serdang Regency, 2020**

<b>KARAKTERISTIK</b> <i>Characteristic</i>	<b>PENJELASAN</b> <i>Explanation</i>
(1)	(2)
•Letak/Geographical	2°57' Lintang Utara - 3°16' Lintang Utara 98°33' Bujur Timur - 99°27' Bujur Timur
• Luas Wilayah/Area	2.497,72 Km2 / 249,772 Ha
• Letak di Atas Permukaan Laut/ <i>Heights above Sea</i>	0 – 500 M
• Batas-batas/ <i>Border</i>	Utara/ <i>North</i> : Kabupaten Langkat dan Selat Malaka/ <i>Langkat Regency and Malacca Strait</i> Selatan/ <i>South</i> : Kabupaten Karo dan Kabupaten Simalungun/ <i>Karo Regency and Simalungun Regency</i> Barat/ <i>West</i> : Kabupaten Langkat, Kabupaten Karo, dan Kota Binjai/ <i>Langkat Regency, Karo Regency, and Binjai Manuplicity</i> Timur/ <i>East</i> : Kabupaten Serdang Bedagai/ <i>Serdang Bedagai Regency</i>
•Daerah Administratif/ <i>Administrative Area</i>	Terdiri dari 22 Kecamatan dan 380 Desa dan 14 Kelurahan yang semuanya telah definitif/ <i>Consists of 22 definite districts and 380 definitive villages and 14 definite urban villages</i>

**Tabel**  
**Table** 1.1.4**Status Kepemilikan Tanah Dirinci Menurut Jenis Hak Atas Tanah dan Kecamatan di Kabupaten Deli Serdang (ha), 2020**  
**Land Possession by Type of Rights and Subdistrict in Deli Serdang Regency (ha), 2020**

Kecamatan Subdistrict	Surat Hak Milik Freehold Title	Hak Guna Bangunan Building Rights Title	Hak Guna Usaha Cultivation Rights Title	Hak Pakai Right to Use Title	Wakaf Waqf
(1)	(2)	(3)	(4)	(5)	(6)
Gunung Meriah	-	-	-	1	-
Sinembah Tanjung Muda Hulu	-	1	-	1	-
Sibolangit	17	33	-	-	-
Kutalimbaru	346	276	-	3	1
Pancur Batu	1 773	429	-	-	-
Namo Rambe	667	766	-	11	-
Biru-Biru	208	93	-	1	-
Sinembah Tanjung Muda Hilir	97	173	-	2	-
Bangun Purba	3	1	-	5	-
Galang	180	204	-	3	-
Tanjung Morawa	962	832	-	63	-
Patumbak	914	628	-	-	-
Deli Tua	186	158	-	11	-
Sunggal	2 647	1 906	-	28	1
Hampan Perak	798	213	-	2	-
Labuhan Deli	95	142	-	1	-
Percut Sei Tuan	1 493	766	-	9	1
Batang Kuis	440	165	-	3	-
Pantai Labu	37	3	-	9	-
Beringin	1 621	8	-	17	1
Lubuk Pakam	333	79	-	34	-
Pagar Merbau	38	21	-	53	-
<b>Deli Serdang</b>	<b>12 855</b>	<b>6 897</b>	<b>-</b>	<b>257</b>	<b>4</b>

Catatan/Note: -

Sumber/Source: Badan Pertanahan Nasional Kabupaten Deli Serdang/BPN-Land Board Representative Office of Deli Serdang Regency

**Tabel**  
**Table 1.1.5****Jumlah Sertifikat Hak Atas Tanah yang Diterbitkan  
Menurut Kecamatan di Kabupaten Deli Serdang (ha),  
2018-2020**  
**Number of Rights on Land Certificates by Subdistrict in Deli  
Serdang Regency (ha), 2018-2020**

Kecamatan Subdistrict	2018	2019	2020
(1)	(2)	(3)	(4)
Gunung Meriah	-	-	1
Sinembah Tanjung Muda Hulu	1	-	2
Sibolangit	63	134	50
Kutalimbaru	955	620	626
Pancur Batu	3 479	2 030	2 202
Namo Rambe	2 605	1 291	1 444
Biru-Biru	610	422	302
Sinembah Tanjung Muda Hilir	1 099	363	272
Bangun Purba	26	10	9
Galang	670	3 730	387
Tanjung Morawa	2 709	1 656	1 857
Patumbak	1 140	624	1 542
Deli Tua	814	566	355
Sunggal	20 730	3 848	4 582
Hampan Perak	4 029	1 512	1 013
Labuhan Deli	418	209	238
Percut Sei Tuan	5 824	3 064	2 269
Batang Kuis	895	1 198	608
Pantai Labu	628	475	49
Beringin	638	423	1 647
Lubuk Pakam	755	390	446
Pagar Merbau	165	1 994	112
<b>Deli Serdang</b>	<b>48 253</b>	<b>24 559</b>	<b>20 013</b>

Catatan/Note: -

Sumber/Source: Badan Pertanahan Nasional Kabupaten Deli Serdang/BPN-Land Board Representative Office of Deli Serdang Regency

**Tabel**  
**Table** 1.1.6

**Jumlah Sertifikat Hak Atas Tanah yang Diterbitkan  
Menurut Jenis Hak Atas Tanah di Kabupaten Deli Serdang,  
2018-2020**  
*Number of Rights on Land Certificates by Type of Rights in  
Deli Serdang Regency, 2018-2020*

<i>Hak Atas Tanah Type of Rights</i>	2018	2019	2020
(1)	(2)	(3)	(4)
Surat Hak Milik Freehold Title	40 429	19 613	12 855
Hak Guna Bangunan Building Rights Title	7 897	4 894	6 897
Hak Guna Usaha Cultivation Rights Title	-	-	-
Hak Pakai <i>Rights To Use Title</i>	71	43	257
Wakaf <i>Waqf</i>	36	6	4
<b>Deli Serdang</b>	<b>48 433</b>	<b>24 559</b>	<b>20 013</b>

Catatan/Note: -

Sumber/Source: Badan Pertanahan Nasional Kabupaten Deli Serdang/BPN-Land Board Representative Office of Deli Serdang Regency

## 1.2 KEADAAN IKLIM CLIMATE CONDITION

**Tabel** 1.2.1 **Pengamatan Unsur Iklim Menurut Bulan di Stasiun  
Klimatologi Sampali, 2020**  
*Observation of Climate Elements By Months at Klimatologi  
Sampali Station, 2020*

Bulan Month	Suhu/Temperature (°C)			Kelembaban/Humidity (%)		
	Minimum	Rata-rata Average	Maksimum Maximum	Minimum	Rata-rata Average	Maksimum Maximum
(1)	(2)	(3)	(4)	(5)	(6)	(7)
Januari/January	32,8	21,0	27,0	94	80	85
Februari/February	33,0	22,6	27,1	90	81	85
Maret/March	36,0	23,2	28,0	89	76	83
April/April	34,8	24,0	27,8	93	79	84
Mei/May	34,4	23,2	28,0	92	78	86
Juni/June	34,2	22,6	27,6	90	80	86
Juli/July	32,0	23,2	25,5	90	82	85
Agustus/August	35,2	22,6	27,7	95	79	84
September/September	34,4	22,0	27,1	92	80	86
Oktober/October	35,8	23,6	27,3	93	76	86
November/November	33,0	22,8	26,6	93	79	88
Desember/December	32,2	22,6	26,4	97	82	88

Lanjutan Tabel/*Continued Table* 1.2.1

<b>Bulan Month</b>	<b>Kecepatan Angin (km/jam) Wind Velocity (km/hour)</b>	<b>Tekanan Udara/ Atmospheric Pressure (mb)</b>	<b>Curah Hujan Precipitation (mm)</b>
(1)	(8)	(9)	(10)
Januari/ <i>January</i>	2,4	1 009,3	192
Februari/ <i>February</i>	2,4	1 009,7	133
Maret/ <i>March</i>	2,6	1 008,5	38
April/ <i>April</i>	2,4	1 008,1	151
Mei/ <i>May</i>	2,0	1 006,9	347
Juni/ <i>June</i>	1,8	1 006,9	298
Juli/ <i>July</i>	2,6	1 006,6	184
Agustus/ <i>August</i>	2,6	1 006,7	279
September/ <i>September</i>	1,8	1 007,2	367
Oktober/ <i>October</i>	2,0	1 006,8	264
November/ <i>November</i>	2,2	1 008,0	203
Desember/ <i>December</i>	3,0	1 007,7	286

Lanjutan Tabel/*Continued Table 1.2.1*

<b>Bulan Month</b>	<b>Jumlah Hari Hujan (hari) Number of Rainy Days (day)</b>	<b>Penyinaran Matahari Duration of Sunshine (%)</b>
(1)	(11)	(12)
Januari/January	8	68
Februari/February	11	55
Maret/March	7	73
April/April	15	57
Mei/May	24	57
Juni/June	17	60
Juli/July	19	60
Agustus/August	12	61
September/September	23	51
Oktober/October	19	42
November/November	22	36
Desember/December	22	43

Catatan/Note: ...

Sumber/Source: Badan Meteorologi dan Geofisika Stasiun Klimatologi Sampali/ *Sampali Climatology Station*

02

**PEMERINTAHAN  
GOVERNMENT**



Jumlah Pegawai Negeri Sipil  
Perempuan 8.971 orang

**TOTAL PNS  
12.547 orang**

Jumlah Pegawai Negeri Sipil  
Laki-laki 3.576 orang







**PENJELASAN TEKNIS**

1. Anggota Dewan Perwakilan Rakyat Daerah (DPRD) dipilih melalui pemilihan umum (pemilu) dan dilantik dalam masa jabatan lima tahun.
2. Susunan pemerintahan Republik Indonesia periode 2014–2020 terdiri dari presiden, wakil presiden, lembaga tinggi negara, kementerian, setingkat menteri, dan Lembaga Pemerintahan Non Kementerian (LPNK).
3. Lembaga tinggi negara terdiri dari Majelis Permusyawaratan Rakyat (MPR), Dewan Perwakilan Rakyat (DPR), Badan Pemeriksa Keuangan (BPK), dan Mahkamah Agung (MA), Dewan Perwakilan Daerah (DPD), Mahkamah Konstitusi (MK), dan Komisi Yudisial (KY).
4. Kementerian terdiri dari kementerian koordinator dan kementerian.
5. Kementerian koordinator terdiri dari bidang politik, hukum, dan keamanan (Polhukam), bidang perekonomian, bidang pembangunan manusia dan kebudayaan, dan bidang kemaritiman.
6. Kementerian terdiri dari Kementerian Sekretaris Negara, Kementerian Dalam Negeri, Kementerian Luar Negeri, Kementerian Perencanaan Pembangunan Nasional/Bappenas, Kementerian

**TECHNICAL NOTES**

1. *Regional House of Representatives (DPRD) members are elected through a general election and appointed for a five-years membership.*
2. *The government structure of the Republic of Indonesia period 2014–2020 consists of president, vice president, state supreme agencies, ministries, ministerial level institutions, and non-ministerial institutions.*
3. *State supreme agencies consist of The People's Consultative Assembly, The House of Representative, The Audit Board of the Republic of Indonesia, Supreme Court, Local Councils, Constitutional Court, and Judicial Commission.*
4. *Ministries consist of coordinating ministry and departmental ministry.*
5. *Coordinating ministries consist of Coordinating Ministry for Political, Legal, and Security Affairs, Coordinating Ministry for the Economy, Coordinating Ministry for Maritime Affairs, and Coordinating Ministry for Human Development and Culture*
6. *Departmental Ministries consist of State Secretary; Ministry of Home Affairs; Ministry of Foreign Affairs; Ministry of National Development Planning/Chairperson of National Development Planning Agency; Ministry of Defense; Ministry of*

Pertahanan, Kementerian Hukum dan Hak Asasi Manusia, Kementerian Keuangan, Kementerian Energi dan Sumber Daya Mineral, Kementerian Perindustrian, Kementerian Perdagangan, Kementerian Pertanian, Kementerian Perhubungan, Kementerian Kelautan dan Perikanan, Kementerian Ketenagakerjaan, Kementerian Badan Usaha Milik Negara, Kementerian Koperasi dan UKM, Kementerian Pekerjaan Umum dan Perumahan Rakyat, Kementerian Lingkungan Hidup dan Kehutanan, Kementerian Agraria dan Tata Ruang/ Badan Pertanahan Nasional, Kementerian Kesehatan, Kementerian Kebudayaan dan Pendidikan Dasar Menengah, Kementerian Sosial, Kementerian Agama, Kementerian Pariwisata, Kementerian Komunikasi dan Informatika, Kementerian Pendayagunaan Aparatur Negara dan Reformasi Birokrasi, Kementerian Pemuda dan Olahraga, Kementerian Desa, Pembangunan Daerah Tertinggal dan Transmigrasi, Kementerian Riset Teknologi dan Pendidikan Tinggi, dan Kementerian Pemberdayaan Perempuan dan Perlindungan Anak.

7. Setingkat Menteri terdiri dari Kejaksaan Agung, Tentara Nasional Indonesia, dan Kepolisian Negara Republik

*Justice and Human Rights; Ministry of Finance; Ministry of Energy and Mineral Resources; Ministry of Industry; Ministry of Trade; Ministry of Agriculture; Ministry of Transportation; Ministry of Maritime Affairs and Fisheries; Ministry of Manpower; Ministry of State Owned Enterprises; Ministry of Cooperatives and Small and Medium Enterprises; Ministry of Public Works and Public Housing; Ministry of Environment and Forestry; Ministry of Agrarian Affairs and Spatial Planning/National Land Agency; Ministry of Health; Ministry of Culture and Elementary & Secondary Education; Ministry of Social Services; Ministry of Religious Affairs; Ministry of Tourism; Ministry of Communication and Informatics; Ministry of Empowerment of State Apparatus and Bureaucracy Reform; Ministry of Youth and Sports Affairs; Ministry of Village Development, Disadvantaged Regions and Transmigration; Ministry of Research, Technology, and Higher Education; and Ministry of Women Empowerment and Child Protection.*

7. *Ministerial Level Officials consist of, Attorney General, Indonesian National Defense Force, and Indonesian National Police.*

- Indonesia
8. Lembaga Pemerintah Non Kementerian terdiri dari Arsip Nasional Republik Indonesia, Badan Intelijen Negara, Badan Kependudukan dan Keluarga Berencana Nasional, Badan Koordinasi Penanaman Modal, Badan Informasi Geospasial, Badan Meteorologi, Klimatologi, dan Geofisika, Badan Narkotika Nasional, Badan Nasional Penanggulangan Bencana, Badan Nasional Penanggulangan Terorisme, Badan Nasional Penempatan dan Perlindungan Tenaga Kerja Indonesia, Badan Pengawasan Obat dan Makanan, Badan Pengawasan Tenaga Nuklir, Badan Pengawasan Keuangan dan Pembangunan, Badan Pengkajian dan Penerapan Teknologi, Badan Pusat Statistik, Badan SAR Nasional, Badan Standardisasi Nasional, Badan Tenaga Nuklir Nasional, Lembaga Administrasi Negara, Lembaga Ilmu Pengetahuan Indonesia, Lembaga Ketahanan Nasional, Lembaga Kebijakan Pengadaan Barang/Jasa Pemerintah, Lembaga Penerbangan dan Antariksa Nasional, Lembaga Sandi Negara, dan Perpustakaan Nasional Republik Indonesia.
8. *Non Ministerial Institutions consist of National Archive of the Republic of Indonesia, State Intelligence Board, National Civil Service Agency, National Population and Family Planning Board, Investment Coordinating Board, Geospatial Information Agency, Meteorology, Climatology, and Geophysics Agency, National Narcotics Agency, National Agency for Disaster Management, National Counter Terrorism Agency, The National Authority for The Placement and Protection of Indonesian Overseas Workers, National Agency of Drugs and Foods Control, Nuclear Energy Controlling Board, Audit and Development Supervising Agency, Agency for the Assesment and Application Technology, BPS-Statistics Indonesia, National Search and Rescue Agency, National Standardization Board, National Nuclear Energy Board, National Institute of Administration, National Institute of Science, National Resilience Institute, Government Procurement Policy Board, National Institute of Space and Aeronautics, National Crypto Agency, and National Library of Republic of Indonesia.*

**ULASAN****DESCRIPTION****2.1 Wilayah Administratif**

Administrasi pemerintahan Kabupaten Deli Serdang terdiri dari 22 kecamatan dan 394 desa/ kelurahan yang seluruhnya telah definitif. Dari 394 kepala desa atau lurah, 22 diantaranya dikepalai oleh perempuan atau sekitar 5,58 persen.

**2.2 Sumber Daya Manusia**

Jumlah Pegawai Negeri Sipil (PNS) otonomi daerah di Kabupaten Deli Serdang tahun 2019 berjumlah 12.547 orang.

Jika dirinci menurut golongan, sebagian besar merupakan golongan III yaitu mencapai 49,75 persen atau sebesar 6.242 pegawai dan yang terkecil adalah golongan I yaitu 0,42 persen atau sebesar 53 pegawai. Sementara data Pegawai Negeri Sipil (PNS) otonomi daerah di Kabupaten Deli Serdang tahun 2020 belum tersedia.

**2.3 Pemilihan Umum**

Pemilihan Umum tahun 2020 menghasilkan 50 orang anggota DPRD Kabupaten Deli Serdang yang terdiri dari 7 orang dari Partai Golkar, 7 orang dari Partai PDIP, 5 orang dari Partai Demokrat, 5 orang dari Partai PKS, 4 orang dari Partai PAN, 1 orang dari Partai Hanura, 8 orang dari Partai Gerindra, 6 orang dari Partai

**2.1 Administrative Area**

*The Deli Serdang Regency Governmental administration consists of 22 definite districts and 394 village. Of the 394 village heads or village heads, 22 of which are headed by women or about 5,58 percent*

**2.2 Human Resources**

*Regional autonomy in the number of civil servants in 2019 amounted Deli Serdang Regency 12,547 people.*

*If classified by type, is largely a category III which reached 49.75 percent or 6,242 people and the smallest is the category I is 0,42 percent or 53 people. Meanwhile the number of civil servants in 2020 amounted Deli Serdang Regency is unavailable.*

**2.3 General Election**

*The 2019 general election resulted in 50 members of Deli Serdang regency Regional Parliament that specified into 7 persons from Parties of Golkar; 7 persons from Parties of PDIP; 5 persons from Parties of Demokrat, 5 persons from Parties of PKS, 4 persons from Parties of PAN, 1 persons from fraction of Hanura, 8 persons from Parties Gerindra, 6*

Nasdem, 2 orang dari Partai PKB, 3 orang dari Partai PPP, 1 orang dari Partai PBB dan 1 orang dari Partai Perindo

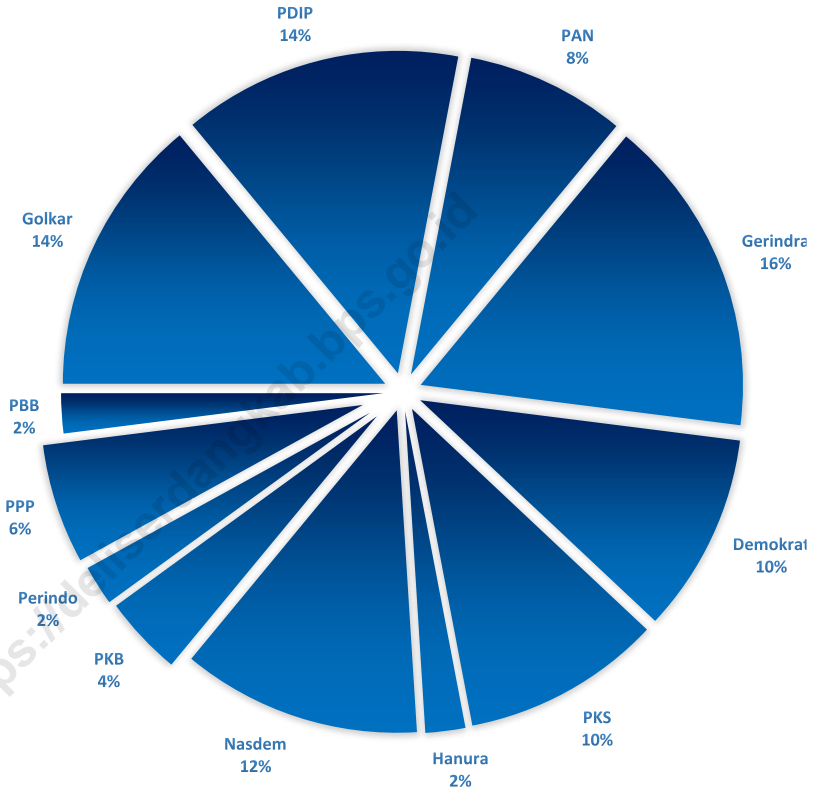
*persons from Parties of Nasdem, 2 persons from Parties PKB, 3 person from Parties PPP, 1 person from Parties PBB and 1 person from Parties Perindo.*

<https://deliserdangkab.bps.go.id>



**Gambar** 2.1  
**Figures**

**Jumlah Desa, Kelurahan, Dusun dan Lingkungan Menurut Kecamatan , 2020**  
**Number of Subdistricts, Villages and Hamlet by Subdistrict , 2020**



Sumber/Source: Sekretariat DPRD Kabupaten Deli Serdang/House of Parliament of Deli Serdang Regency





## 2.1 WILAYAH ADMINISTRATIF ADMINISTRATIVE AREA

**Tabel 2.1.1** Jumlah Desa<sup>1</sup>/Kelurahan Menurut Kecamatan, 2015-2019  
**Table** Number of Villages<sup>1</sup>/Kelurahan by Subdistrict, 2015-2019

Kecamatan Subdistrict	2015	2016	2017	2018	2019
(1)	(2)	(3)	(4)	(5)	(6)
Gunung Meriah	12	12	12	12	12
STM Hulu	20	20	20	20	20
Sibolangit	30	30	30	30	30
Kutalimbaru	14	14	14	14	14
Pancur Batu	25	25	25	25	25
Namo Rambe	36	36	36	36	36
Biru-Biru	17	17	17	17	17
STM Hilir	15	15	15	15	15
Bangun Purba	24	24	24	24	24
Galang	29	29	29	29	29
Tanjung Morawa	26	26	26	26	26
Patumbak	8	8	8	8	8
Deli Tua	6	6	6	6	6
Sunggal	17	17	17	17	17
Hampan Perak	20	20	20	20	20
Labuhan Deli	5	5	5	5	5
Percut Sei Tuan	20	20	20	20	20
Batang Kuis	11	11	11	11	11
Pantai Labu	19	19	19	19	19
Beringin	11	11	11	11	11
Lubuk Pakam	13	13	13	13	13
Pagar Merbau	16	16	16	16	16
<b>Kabupaten Deli Serdang</b>	<b>277</b>	<b>277</b>	<b>277</b>	<b>277</b>	<b>277</b>

Catatan/Note: <sup>1</sup> Termasuk kelurahan dan Unit Permukiman Transmigrasi (UPT)/Include Transmigration Settlement Unit

Sumber/Source: Peraturan Kepala Badan Pusat Statistik Nomor 29 Tahun 2018 Tanggal 15 Januari 2018 tentang Perubahan Atas Peraturan Kepala Badan Pusat Statistik Nomor 55 Tahun 2017 tentang Kode dan Nama Wilayah Kerja Statistik Tahun 2017

Chief Statistician Regulation Number 29/2018, January 15 2018, as a revision of Chief Statistician Regulation Number 55 of 2017 on Code and Name of Regional Level of Data Collection.

**Tabel 2.1.2** Jumlah Desa, Kelurahan, Dusun dan Lingkungan Menurut Kecamatan , 2020  
**Number of Subdistricts, Villages and Hamlet by Subdistrict , 2019**

Kecamatan Subdistrict	Desa Village	Kelurahan Village	Dusun Hamlet	Lingkungan Environment
(1)	(2)	(3)	(4)	(5)
Gunung Meriah	12	-	19	-
STM Hulu	20	-	44	-
Sibolangit	30	-	87	-
Kutalimbaru	14	-	100	-
Pancur Batu	25	-	116	-
Namo Rambe	36	-	65	-
Biru-Biru	17	-	89	-
STM Hilir	15	-	80	-
Bangun Purba	24	-	91	-
Galang	28	1	115	8
Tanjung Morawa	25	1	184	5
Patumbak	8	-	52	-
Deli Tua	3	3	25	20
Sunggal	17	-	162	-
Hampan Perak	20	-	222	-
Labuhan Deli	5	-	69	-
Percut Sei Tuan	18	2	230	24
Batang Kuis	11	-	74	-
Pantai Labu	19	-	76	-
Beringin	11	-	89	-
Lubuk Pakam	6	7	56	49
Pagar Merbau	16	-	69	-
<b>Kabupaten Deli Serdang</b>	<b>380</b>	<b>14</b>	<b>2 114</b>	<b>106</b>

Catatan/Note: ...

Sumber/Source: Dinas Pemberdayaan Masyarakat dan Desa Kabupaten Deli Serdang / Village Development Office of Deli Serdang Regency

**Tabel**  
**Table** 2.1.3

**Banyaknya Desa/Kelurahan di Kecamatan Menurut Status  
Tingkat Perkembangan Desa/Kelurahan, 2020**  
**Number of Villages/Sub Urbans in Subdistrict by the  
Development Status Level of Villages/Sub Urbans, 2020**

Kecamatan Subdistrict	Status Tingkat Perkembangan Desa/ Kelurahan Swadaya	Swakarya
(1)	(2)	(3)
Galang	Galang Kota	8
Tanjung Morawa	Pekan Tanjung Morawa	5
Deli Tua	Deli Tua	7
	Deli Tua Barat	8
	Deli Tua Timur	9
Percut Sei Tuan	Kenangan	10
	Kenangan Baru	14
Lubuk Pakam	Lubuk Pakam Pekan	10
	Lubuk Pakam I-II	11
	Lubuk Pakam III	9
	Paluh Kemiri	4
	Petapahan	3
	Syahmad	4
	Cemara	8

Catatan/Note: ...

Sumber/Source: Dinas Pemberdayaan Masyarakat dan Desa Kabupaten Deli Serdang / Village Development Office of Deli Serdang Regency

**Tabel 2.1.4** Jumlah Kepala Desa Menurut Jenis Kelamin dan Kecamatan di Kabupaten Deli Serdang, 2020  
**Table 2.1.4** Number of Village Chief by Sex and Subdistrict in Deli Serdang Regency, 2020

Kecamatan Subdistrict	Laki-laki Male	Perempuan Female	Jumlah otal
(1)	(2)	(3)	(4)
Gunung Meriah	10	2	12
STM Hulu	20	-	20
Sibolangit	29	1	30
Kutalimbaru	14		14
Pancur Batu	24	1	25
Namo Rambe	35	1	36
Biru-Biru	17	-	17
STM Hilir	15	-	15
Bangun Purba	20	4	24
Galang	24	4	28
Tanjung Morawa	22	3	25
Patumbak	8	-	8
Deli Tua	3	-	3
Sunggal	15	2	17
Hampan Perak	20	-	20
Labuhan Deli	5	-	5
Percut Sei Tuan	17	1	18
Batang Kuis	11	-	11
Pantai Labu	19	-	19
Beringin	11	-	11
Lubuk Pakam	6	-	6
Pagar Merbau	15	1	16
<b>Kabupaten Deli Serdang</b>	<b>360</b>	<b>20</b>	<b>380</b>

Catatan/Note: ...

Sumber/Source: Dinas Pemberdayaan Masyarakat dan Desa Kabupaten Deli Serdang / Village Development Office of Deli Serdang Regency

**Tabel**  
**Table** 2.1.5

**Banyaknya Desa/Kelurahan di Kecamatan Menurut Status Tingkat Perkembangan Desa/Kelurahan, 2018**  
**Number of Villages/Sub Urbans in Subdistrict by the Development Status Level of Villages/Sub Urbans, 2018**

Kecamatan Subdistrict	Laki-laki Male	Perempuan Female	Jumlah Total
(1)	(2)		(3)
Galang	1	-	1
Tanjung Morawa	1	-	1
Deli Tua	3	-	3
Percut Sei Tuan	2	-	2
Lubuk Pakam	5	2	7
<b>Kabupaten Deli Serdang</b>	<b>12</b>	<b>2</b>	<b>14</b>

Catatan/Note: ...

Sumber/Source: Dinas Pemberdayaan Masyarakat dan Desa Kabupaten Deli Serdang / Village Development Office of Deli Serdang Regency

**Tabel 2.1.6**  
**Table**

**Jumlah Kepala Desa, Perangkat Desa dan Kepala Dusun Menurut Kecamatan, 2020**  
**Number of Village Chief, Village Board and Village Head By Subdistrict, 2020**

Kecamatan Subdistrict	Laki-laki Male	Perempuan Female	Jumlah otal
(1)	(2)	(3)	(4)
Gunung Meriah	12	59	19
STM Hulu	20	95	44
Sibolangit	30	148	87
Kutalimbaru	14	68	100
Pancur Batu	25	117	116
Namo Rambe	36	179	65
Biru-Biru	17	88	89
STM Hilir	15	69	80
Bangun Purba	24	120	91
Galang	28	139	115
Tanjung Morawa	25	127	184
Patumbak	8	40	52
Deli Tua	3	19	25
Sunggal	17	110	162
Hamparan Perak	20	116	222
Labuhan Deli	5	30	69
Percut Sei Tuan	18	91	230
Batang Kuis	11	58	74
Pantai Labu	19	94	76
Beringin	11	63	89
Lubuk Pakam	6	34	56
Pagar Merbau	16	80	69
<b>Kabupaten Deli Serdang</b>	<b>380</b>	<b>1 944</b>	<b>2 114</b>

Catatan/Note: ...

Sumber/Source: Dinas Pemberdayaan Masyarakat dan Desa Kabupaten Deli Serdang / Village Development Office of Deli Serdang Regency

## 2.2 SUMBER DAYA MANUSIA HUMAN RESOURCES

**Tabel 2.2.1** Jumlah Pegawai Negeri Sipil Menurut Jabatan dan Jenis Kelamin di Pemerintahan Kabupaten Deli Serdang, Desember 2019 dan Desember 2020\*)  
*Number of Civil Servants by Occupation and Sex in the Government of Deli Serdang, December 2019 and December 2020\*)*

Jabatan Occupation	2019			2020*)		
	Laki-laki Male	Perempuan Female	Jumlah Total	Laki-laki Male	Perempuan Female	Jumlah Total
(1)	(2)	(3)	(4)	(5)	(6)	(7)
<b>Fungsional Tertentu</b> <i>Specific Functional</i>	1 702	6 922	8 624	...	...	...
<b>Fungsional Umum</b> <i>Staf General Functional</i>	1 280	1 687	2 967	...	...	...
<b>Struktural</b> <i>Structural</i>	594	362	956	...	...	...
<b>Eselon V</b> <i>5th Echelon</i>	-	-	-	...	...	...
<b>Eselon IV</b> <i>4th Echelon</i>	392	318	710	...	...	...
<b>Eselon III</b> <i>3rd Echelon</i>	169	41	210	...	...	...
<b>Eselon II</b> <i>2nd Echelon</i>	33	3	36	...	...	...
<b>Eselon I</b> <i>1st Echelon</i>	-	-	-	...	...	...
<b>Jumlah / Total</b>	<b>3 576</b>	<b>8 971</b>	<b>12 547</b>	...	...	...

Catatan/Note: \*) Data Tahun 2020 belum tersedia/ *Data for 2020 is not yet available*  
Sumber/Source: Komisi Pemilihan Umum/ General Election Committee



**Tabel**  
**Table 2.2.2**

**Jumlah Pegawai Negeri Sipil Menurut Tingkat Pendidikan dan Jenis Kelamin di Kabupaten Deli Serdang, Desember 2018 dan Desember 2019\*)**  
**Number of Civil Servants by Educational Level and Sex in Deli Serdang Regency, December 2018 and December 2019\*)**

Tingkat Pendidikan Educational Level	2019			2020 <sup>*)</sup>		
	Laki-laki Male	Perempuan Female	Jumlah Total	Laki-laki Male	Perempuan Female	Jumlah Total
(1)	(2)	(3)	(4)	(5)	(6)	(7)
Sampai dengan SD <i>Up to Primary School</i>	48	9	57	...	...	...
SLTP/Sederajat General <i>Vocational Junior High School</i>	227	301	528	...	...	...
SMA/Sederajat General <i>Vocational Senior High School</i>	713	1 009	1 722	...	...	...
Diploma I, II/Akta I, II <i>Diploma I, II/Akta I, II</i>	214	1 704	1 918	...	...	...
Diploma III/Akta III <i>Diploma III/Akta III</i>	2 374	5 948	8 322	...	...	...
Tingkat Sarjana/ Doktor <i>Ph.D / University Graduates</i>	48	9	57	...	...	...
<b>Jumlah / Total</b>	<b>3 576</b>	<b>8 971</b>	<b>12 547</b>	<b>...</b>	<b>...</b>	<b>...</b>

Catatan/Note: \*) Data Tahun 2020 belum tersedia/ *Data for 2020 is not yet available*

Sumber/Source: DPRD Kabupaten Deli Serdang / House of Parliament of Deli Serdang Regency

**Tabel**  
**Table** 2.2.3

**Jumlah Pegawai Negeri Sipil Menurut Tingkat  
Kepangkatan dan Jenis Kelamin di Kabupaten Deli  
Serdang, Desember 2019 dan Desember 2020\*)**  
*Number of Civil Servants by Hierarchy and Sex in the  
Government of Deli Serdang, December 2019 and December  
2020\*)*

Pangkat/Golongan/ Ruang Hierarchy	2019			2020 <sup>a)</sup>		
	Laki-laki Male	Perempuan Female	Jumlah Total	Laki-laki Male	Perempuan Female	Jumlah Total
(1)	(2)	(3)	(4)	(5)	(6)	(7)
1. I/A (Juru Muda)	2	-	2	...	...	...
2. I/B (Juru Muda Tingkat I)	7	3	10	...	...	...
3. I/C (Juru)	15	1	16	...	...	...
4. I/D (Juru Tingkat I)	23	2	25	...	...	...
<b>Golongan I/ Range I</b>	47	6	53	...	...	...
5. II/A (Pengatur Muda)	72	47	119	...	...	...
6. II/B (Pengatur Muda Tingkat I)	135	120	255	...	...	...
7. II/C (Pengatur)	274	705	979	...	...	...
8. II/D (Pengatur Tingkat I)	139	191	330	...	...	...
<b>Golongan II/ Range II</b>	620	1 063	1 683	...	...	...
9. III/A (Penata Muda)	286	869	1 155	...	...	...
10. III/B (Penata Muda Tingkat 1)	402	920	1 322	...	...	...
11. III/C (Penata)	424	1 133	1 557	...	...	...
12. III/D (Penata Tingkat I)	604	1 604	2 208	...	...	...
<b>Golongan III/ Range III</b>	1 716	4 526	6 242	...	...	...
13. IV/A (Pembina)	591	1 528	2 119	...	...	...
14. IV/B (Pembina Tingkat I)	568	1 812	2 380	...	...	...
15. IV/C (Pembina Utama Muda)	32	30	62	...	...	...
16. IV/D (Pembina Utama Madya)	2	6	8	...	...	...
17. IV/E (Pembina Utama)	-	-	-	...	...	...
<b>Golongan IV/ Range IV</b>	1193	3 376	4 569	...	...	...
<b>Jumlah Total</b>	3 576	8 971	12 547	...	...	...

Sumber/Source: Badan Kepegawaian Daerah Kabupaten Deli Serdang/State Personnel Administration Board Representative Office of Deli Serdang Regency

Catatan/Note : (...) Data Tidak Tersedia/Data Not Available

**Tabel 2.2.4** Jumlah Pegawai Negeri Sipil Menurut Dinas/Instansi Pemerintah dan Jenis Kelamin di Kabupaten Deli Serdang, 2019\*)  
**Number of Civil Servants by Institution/Office and Educational Attainment in Deli Serdang Regency, 2019\*)**

Dinas/Instansi Pemerintahan <i>Institution/Office</i>	Jenis Kelamin <i>Sex</i>		Jumlah <i>Total</i>
	Laki-laki <i>Male</i>	Perempuan <i>Female</i>	
(1)	(2)	(3)	(4)
Sekretariat Daerah	93	47	140
Sekretariat DPRD	23	17	40
Inspektorat	32	17	49
Dinas Pendidikan	1 833	5 541	7 374
Dinas Kesehatan	291	2 512	2 803
Dinas Pekerjaan Umum dan Penataan Ruang	102	31	133
Dinas Perumahan dan Kawasan Permukiman	47	15	62
Satuan Polisi Pamong Praja	133	9	142
Dinas Sosial	13	12	25
Dinas Ketenagakerjaan	22	10	32
Dinas Pengendalian Penduduk, KB, dan Pemberdayaan Perempuan, Perlindungan Anak	21	45	66
Dinas Ketahanan Pangan	19	14	33
Dinas Lingkungan Hidup	18	18	36
Dinas Kependudukan dan Pencatatan Sipil	26	23	49
Dinas Pemberdayaan Masyarakat dan Desa	22	12	34
Dinas Perhubungan	62	13	75
Dinas Koperasi, Usaha Kecil dan Menengah	17	13	30

Lanjutan Tabel/*Continued Table 2.2.4*

Dinas/Instansi Pemerintahan <i>Institution/Office</i>	Jenis Kelamin <i>Sex</i>		Jumlah <i>Total</i>
	Laki-laki <i>Male</i>	Perempuan <i>Female</i>	
(1)	(2)	(3)	(4)
Dinas Penanaman Modal dan Pelayanan Perizinan Terpadu Satu Pintu	23	17	40
Dinas Kepemudaan, Olahraga, Kebudayaan dan Pariwisata	22	14	36
Dinas Perpustakaan dan Arsip	11	22	33
Dinas Kelautan dan Perikanan	16	8	24
Dinas Pertanian	91	95	186
Dinas Perindustrian dan Perdagangan	58	61	119
Dinas Komunikasi dan Informatika	23	17	40
Badan Perencanaan Pembangunan Daerah	13	15	28
Badan Kepegawaian Daerah	18	16	34
Badan Pengelolaan Keuangan dan Aset Daerah	24	29	53
Badan Pendapatan Daerah	67	43	110
Badan Kesatuan Bangsa dan Politik	42	13	55
Badan Penanggulangan Bencana Daerah	15	7	22
Sekretariat KORPRI	3	1	4
Kantor Camat	375	263	638
Sekretariat KPU	-	1	1
<b>Jumlah Total</b>	<b>3 576</b>	<b>8 971</b>	<b>12 547</b>

Sumber/Source: Badan Kepegawaian Daerah Kabupaten Deli Serdang/State Personnel Administration Board Representative Office of Deli Serdang Regency

Catatan/Note : \*) Data 2020 Tidak Tersedia/Data 2020 Not Available

**Tabel 2.2.5**  
**Table**

**Jumlah Pegawai Negeri Sipil Menurut Dinas/Instansi Pemerintah dan Jenis Pendidikan yang Ditamatkan di Kabupaten Deli Serdang, 2019\*)**  
**Number of Civil Servants by Institution/Office and Educational Attainment in Deli Serdang Regency, 2019\*)**

Dinas/Instansi Pemerintahan <i>Institution/Office</i>	Pendidikan Terakhir <i>Educational Attainment</i>						Jumlah <i>Total</i>
	<i>SD</i>	<i>SLTP</i>	<i>SLTA</i>	<i>D1-D3</i>	<b>S1</b>	<b>S2-S3</b>	
(1)	(2)	(3)	(4)	(5)	(6)	(7)	(8)
Sekretariat Daerah	1	3	39	4	72	22	141
Sekretariat DPRD	-	3	6	1	24	6	40
Inspektorat	-	-	6	2	31	10	49
Dinas Pendidikan	33	318	785	340	5 628	270	7 374
Dinas Kesehatan	6	70	433	1317	777	200	2 803
Dinas Pekerjaan Umum dan Penataan Ruang	6	10	42	5	64	6	133
Dinas Perumahan dan Kawasan Permukiman	-	4	13	6	34	5	62
Satuan Polisi Pamong Praja	1	20	61	7	47	6	142
Dinas Sosial	-	-	2	-	21	2	25
Dinas Ketenagakerjaan	-	1	5	5	15	6	32
Dinas Pengendalian Penduduk, KB, dan Pemberdayaan Perempuan, Perlindungan Anak	-	6	14	9	34	2	66
Dinas Ketahanan Pangan	-	-	3	2	21	7	33
Dinas Lingkungan Hidup	1	1	5	1	21	7	36
Dinas Kependudukan dan Pencatatan Sipil	1	2	13	5	27	1	49
Dinas Pemberdayaan Masyarakat dan Desa	-	1	6	-	24	3	34
Dinas Perhubungan	1	2	24	3	43	2	75
Dinas Koperasi, Usaha Kecil dan Menengah	-	1	5	1	20	3	30

Lanjutan Tabel/*Continued Table 2.2.5*

Dinas/Instansi Pemerintahan <i>Institution/Office</i>	Pendidikan Terakhir <i>Educational Attainment</i>						Jumlah <i>Total</i>
	SD	SLTP	SLTA	D1-D3	S1	S2-S3	
(1)	(2)	(3)	(4)	(5)	(6)	(7)	(8)
Dinas Penanaman Modal dan Pelayanan Perizinan Terpadu Satu Pintu	-	-	9	3	23	5	40
Dinas Kepemudaan, Olahraga, Kebudayaan dan Pariwisata	-	-	3	-	30	3	36
Dinas Perpustakaan dan Arsip	-	1	2	2	24	4	33
Dinas Kelautan dan Perikanan	-	-	3	-	16	5	24
Dinas Pertanian	1	5	22	10	128	20	186
Dinas Perindustrian dan Perdagangan	1	7	37	-	68	6	119
Dinas Komunikasi dan Informatika	-	2	9	2	24	3	40
Badan Perencanaan Pembangunan Daerah	-	-	-	-	19	9	28
Badan Kepegawaian Daerah	-	-	3	3	22	6	34
Badan Pengelolaan Keuangan dan Aset Daerah	-	1	11	5	26	10	53
Badan Pendapatan Daerah	-	3	17	3	81	6	110
Badan Kesatuan Bangsa dan Politik	-	6	9	2	35	3	55
Badan Penanggulangan Bencana Daerah	-	-	-	-	16	6	22
Sekretariat KORPRI	-	-	-	-	3	1	4
Kantor Camat	5	61		300	15	216	597
Sekretariat KPU	-	-	-	-	1	-	1
<b>Jumlah Total</b>	<b>57</b>	<b>528</b>	<b>1 587</b>	<b>2 038</b>	<b>7 434</b>	<b>861</b>	<b>12 505</b>

Sumber/Source: Badan Kepegawaian Daerah Kabupaten Deli Serdang/State Personnel Administration Board Representative Office of Deli Serdang Regency

Catatan/Note : \*) Data 2020 Tidak Tersedia/Data 2020 Not Available

**Tabel**  
**Table 2.2.6**

**Jumlah Pegawai Negeri Sipil Menurut Dinas/Instansi  
Pemerintah dan Golongan di Kabupaten Deli Serdang,  
2019\*)**  
*Number of Civil Servants by Institution/Office and Rank in  
Deli Serdang Regency, 2019\*)*

Dinas/Instansi Pemerintahan <i>Institution/Office</i>	Golongan Kepangkatan <i>Hierarchy</i>				Jumlah <i>Total</i>
	I	II	III	IV	
(1)	(2)	(3)	(4)	(5)	(6)
Sekretariat Daerah	1	26	86	28	141
Sekretariat DPRD	-	8	27	5	40
Inspektorat	-	4	23	22	49
Dinas Pendidikan	18	302	3 091	3 963	7 374
Dinas Kesehatan	4	791	1 684	324	2 803
Dinas Pekerjaan Umum dan Penataan Ruang	7	49	75	2	133
Dinas Perumahan dan Kawasan Permukiman	1	16	42	3	62
Satuan Polisi Pamong Praja	2	83	51	6	142
Dinas Sosial	-	-	18	7	25
Dinas Ketenagakerjaan	-	2	24	6	32
Dinas Pengendalian Penduduk, KB, dan Pemberdayaan Perempuan, Perlindungan Anak	-	1	54	11	66
Dinas Ketahanan Pangan	-	3	19	11	33
Dinas Lingkungan Hidup	2	3	23	8	36
Dinas Kependudukan dan Pencatatan Sipil	2	12	31	4	49
Dinas Pemberdayaan Masyarakat dan Desa	-	2	25	7	34
Dinas Perhubungan	1	8	60	6	75
Dinas Koperasi, Usaha Kecil dan Menengah	-	2	22	6	30
Dinas Penanaman Modal dan Pelayanan Perizinan Terpadu Satu Pintu	-	4	31	5	40

### 2.3 DEWAN PERWAKILAN RAKYAT DAERAH REGIONAL HOUSE OF REPRESENTATIVE AREA

**Tabel 2.3.1** Jumlah Anggota Dewan Perwakilan Rakyat Daerah Menurut Partai Politik dan Jenis Kelamin di Kabupaten Deli Serdang, 2020  
*Number of Members of The Regional House of Representatives by Political Parties and Sex in Deli Serdang Regency, 2020*

Partai Politik <i>Political Parties</i>	Jenis Kelamin		Jumlah
	Laki-laki	Perempuan	
(1)	(2)	(3)	(4)
Partai Demokrat	4	1	5
Partai Golkar	7	-	7
Partai PDIP	7	-	7
Partai PKS	5	-	5
P A N	4	-	4
Partai Hanura	1	-	1
Partai Gerindra	8	-	8
Partai Nasdem	5	1	6
Partai PKB	2	-	2
Partai PPP	2	1	3
Partai PBB	1	-	1
Partai Perindo	1	-	1
<b>Jumlah / Total</b>	<b>437</b>	<b>3</b>	<b>50</b>

Sumber/Source: Sekretariat DPRD Kabupaten Deli Serdang  
House of Parliament of Deli Serdang Regency Secretary



**Tabel**  
**Table** 2.3.2

**Jumlah Anggota Dewan Perwakilan Rakyat Daerah  
Menurut Partai Politik dan Daerah Pemilihan di  
Kabupaten Deli Serdang, 2020**  
*Number of Members of The Regional House of  
Representatives by Political Parties and Voting Area in Deli  
Serdang Regency, 2020*

Partai Politik <i>Political Parties</i>	Daerah Pemilihan <i>Voting Area</i>			
	Depem I: Sunggal, Labuhan Deli, Hampanan Perak	Depem II: Percut Sei Tuan	Depem III: Tanjung Morawa, Batang Kuis, Patumbak	Depem IV: Beringin, Pantai Labu, Lubuk Pakam, Pagar Merbau
(1)	(2)	(3)	(4)	(4)
Partai Demokrat	1	-	1	1
Partai Golkar	2	1	1	1
Partai PDIP	1	1	1	2
Partai PKS	1	-	1	1
P A N	1	1	-	1
Partai Hanura	-	-	-	1
Partai Gerindra	1	1	1	2
Partai Nasdem	1	1	1	1
Partai PKB	-	1	-	-
Partai PPP	-	1	-	-
Partai PBB	1	-	-	-
Partai Perindo	-	1	-	-
<b>Jumlah / Total</b>	<b>9</b>	<b>8</b>	<b>6</b>	<b>10</b>

Sumber/Source: Sekretariat DPRD Kabupaten Deli Serdang  
House of Parliament of Deli Serdang Regency Secretary

Lanjutan Tabel/*Continued Table 2.3.2*

Partai Politik <i>Political Parties</i>	Daerah Pemilihan <i>Voting Area</i>		Jumlah <i>Total</i>
	Depem V: Galang, Bangun Purba, STM Hilir, STM Hulu, Gunung Meriah	Depem VI: Pancur Batu, Kutalimbaru, Namo Rambe, Deli Tua, Biru-Biru, Sibolangit	
(1)	(2)	(3)	(4)
Partai Demokrat	1	1	5
Partai Golkar	1	1	7
Partai PDIP	1	1	7
Partai PKS	-	2	5
P A N	-	1	4
Partai Hanura	-	-	1
Partai Gerindra	1	2	8
Partai Nasdem	1	1	6
Partai PKB	-	1	2
Partai PPP	1	1	3
Partai PBB	-	-	1
Partai Perindo	-	-	1
<b>Jumlah / Total</b>	<b>6</b>	<b>6</b>	<b>50</b>

Sumber/Source: Sekretariat DPRD Kabupaten Deli Serdang  
House of Parliament of Deli Serdang Regency Secretary

**Tabel 2.3.3** Jumlah Keputusan Dewan Perwakilan Rakyat Daerah Menurut Jenis Keputusan di Kabupaten Deli Serdang, 2017-2020  
**Number of Regency Parliament Decree by Type in Deli Serdang Regency, 2017-2020**

Jenis Keputusan Type of Degree	Tahun Year			
	2017	2018	2019	2020
(1)	(2)	(3)	(4)	(5)
Peraturan Daerah / Local rule	5	5	7	8
Keputusan DPRD / Parliament Decree	22	18	37	30
Pernyataan / Statement	-	-	-	-
Pernyataan Pendapat / Opinion	-	-	-	-
Resolusi / Resolution	-	-	-	-
Kesimpulan Pendapat / Opinion Resume	-	-	-	-
Keputusan Pimpinan DPRD / Parliament Chairperson's Decree	7	6	3	5
Keputusan Pimpinan Musyawarah / Parliament Chairperson's Decree	-	-	-	-
Memorandum / Memorandum	-	-	-	1
Pendapat Panitia Anggaran / Budget Committee Opinion	-	-	-	-
<b>Jumlah / Total</b>	<b>34</b>	<b>29</b>	<b>47</b>	<b>44</b>

Sumber/Source: Sekretariat DPRD Kabupaten Deli Serdang  
House of Parliament of Deli Serdang Regency Secretary

**Tabel 2.3.4** Jumlah Kegiatan Dewan Perwakilan Rakyat Daerah Menurut Jenis Sidang di Kabupaten Deli Serdang, 2017-2020  
**Number of Parlement Activity by Type Of Session in Deli Serdang Regency, 2017-2020**

Jenis Sidang Type of Session	Tahun Year			
	2017	2018	2019	2020
(1)	(2)	(3)	(4)	(5)
Peraturan Daerah / Local rule	3	3	6	3
Keputusan DPRD / Parliament Decree	43	48	46	56
Pernyataan / Statement	-	-	-	-
Pernyataan Pendapat / Opinion	-	-	-	-
Resolusi / Resolution	18	50	50	60
Kesimpulan Pendapat / Opinion Resume	2	16	30	24
Keputusan Pimpinan DPRD / Parliament Chairperson's Decree	346	288	288	228
Keputusan Pimpinan Musyawarah / Parliament Chairperson's Decree	72	96	96	147
Memorandum / Memorandum	20	34	10	14
Pendapat Panitia Anggaran / Budget Committee Opinion	-	-	-	-
<b>Jumlah / Total</b>	<b>34</b>	<b>29</b>	<b>47</b>	<b>44</b>

Sumber/Source: Sekretariat DPRD Kabupaten Deli Serdang  
 House of Parliament of Deli Serdang Regency Secretary



03

**PENDUDUK DAN KETENAGAKERJAAN  
POPULATION AND EMPLOYMENT**

**Laki-laki  
971.735**

**Perempuan  
959.706**





## PENJELASAN TEKNIS

1. **Sumber utama data kependudukan** adalah sensus penduduk yang dilaksanakan setiap sepuluh tahun sekali. Sensus penduduk telah dilaksanakan sebanyak enam kali sejak Indonesia merdeka, yaitu tahun 1961, 1971, 1980, 1990, 2000, dan 2010.

Di dalam sensus penduduk, pencacahan dilakukan terhadap seluruh penduduk yang berdomisili di wilayah teritorial Indonesia termasuk warga negara asing kecuali anggota korps diplomatik negara sahabat beserta keluarganya.

Metode pengumpulan data dalam sensus dilakukan dengan wawancara antara petugas sensus dengan responden dan juga melalui e-census. Pencatatan penduduk menggunakan konsep usual residence, yaitu konsep di mana penduduk biasa bertempat tinggal. Bagi penduduk yang bertempat tinggal tetap dicacah di mana mereka biasa tinggal, sedangkan untuk penduduk yang tidak bertempat tinggal tetap dicacah di tempat di mana mereka ditemukan petugas sensus pada malam 'Hari Sensus'. Termasuk penduduk yang tidak bertempat tinggal tetap adalah tuna wisma, awak kapal berbendera Indonesia, penghuni perahu/rumah apung,

## TECHNICAL NOTES

1. **The main source of demographic data** is population census, which is conducted every ten years. Population Census has been conducted six times since Indonesia's independence: 1961, 1971, 1980, 1990, 2000, and 2010.

*The population census enumerates all residents who domicile in the entire territory of Indonesia including foreign citizens except the diplomatic corps members and their families. The method of data collection in a population census involves interviewing respondents and conducting e-census.*

*Enumeration of the population uses the concept of "usual residence", which is the concept of "places where people usually live". De jure was applied to the permanent residents, while de facto was applied to non-permanent residents. The permanent residents were enumerated in place where they normally live, the non-permanent residents were enumerated where they were found by the enumerators, on the night of 'Census Date'. The non permanent residents include homeless people, ship crew, boat people, remote area community, and internally displaced persons. Those who had permanent residence and had been travelling away from their home*



masyarakat terpencil/terasing, dan pengungsi. Bagi mereka yang mempunyai tempat tinggal tetap dan sedang bepergian ke luar wilayah lebih dari enam bulan, tidak dicacah di tempat tinggalnya, tetapi dicacah di tempat tujuannya. Untuk tahun yang tidak dilaksanakan sensus penduduk, data kependudukan diperoleh dari hasil proyeksi penduduk. Proyeksi penduduk merupakan suatu perhitungan ilmiah yang didasarkan pada asumsi dari komponen-komponen perubahan penduduk, yaitu kelahiran, kematian, dan migrasi. Proyeksi penduduk Indonesia 2010–2035 menggunakan data dasar penduduk hasil SP2010.

2. **Penduduk Indonesia** adalah semua orang yang berdomisili di wilayah teritorial Indonesia selama 6 bulan atau lebih dan atau mereka yang berdomisili kurang dari 6 bulan tetapi bertujuan menetap.
3. **Laju pertumbuhan penduduk** adalah angka yang menunjukkan persentase penambahan penduduk dalam jangka waktu tertentu.
4. **Kepadatan penduduk** adalah rasio banyaknya penduduk per kilometer persegi.
5. **Rasio jenis kelamin** adalah perbandingan antara penduduk laki-laki dan penduduk perempuan pada suatu wilayah

*for six months or more were not enumerated in their permanent place, but in the place where they were during the census.*

*For the periods where the population census is not conducted, population projection is done to estimate population during those years. The population projection is an estimate based on the demographic components, such as birth, death, and migration. Indonesia's 2010–2035 population projection used the 2010 Population Census as the base population.*

2. **The population of Indonesia** are all residents of the entire territory of Indonesia who have stayed for six months or longer, and those who intended to stay more than six months even though their length of stay is less than six months.
3. **The growth rate of population** is the number that show percentage of population growth within a specified period.
4. **Population density** is ratio of population per square kilometer.
5. **Sex ratio** is the ratio of males population to females population in a given area and time, usually expressed as the number of males

dan waktu tertentu. Biasanya dinyatakan dengan banyaknya penduduk laki-laki untuk 100 penduduk perempuan.

6. **Distribusi penduduk** adalah pola persebaran penduduk di suatu wilayah, baik berdasarkan batas-batas geografis maupun berdasarkan batas-batas administrasi pemerintahan.
  7. **Komposisi penduduk** adalah pola persebaran penduduk menurut karakteristiknya, contoh: penduduk menurut kelompok umur, penduduk menurut jenis kelamin
  8. **Rumah tangga** adalah seseorang atau sekelompok orang yang mendiami sebagian atau seluruh bangunan fisik/sensus dan biasanya tinggal bersama serta pengelolaan makan dari satu dapur. Yang dimaksud makan dari satu dapur adalah jika pengurusan kebutuhan sehari-harinya dikelola bersama-sama menjadi satu.
  9. **Anggota rumah tangga** adalah semua orang yang biasanya bertempat tinggal di suatu rumah tangga, baik yang berada di rumah pada waktu pencacahan maupun yang sementara tidak ada.
  10. **Rata-rata anggota rumah tangga** adalah angka yang menunjukkan rata-rata jumlah anggota rumah tangga per rumah tangga.
  11. **Penduduk usia kerja** adalah
- for every 100 females.*
  6. **Population distribution** is the pattern of population distribution in an area, either by geographic boundaries or by government administrative boundaries.
  7. **Population composition** is the pattern of population distribution by its characteristics, example: population by age group, population by sex
  8. **Household** is an individual or group of people living in a physical/census building unit or part of it and usually commit on a common provision for food and other essentials of living. Common provision for food means one organising daily needs for all of household members.
  9. **Household member** are those who usually lives in a household regardless of their location at the time of enumeration.
  10. **Average household size** is the average number of household members per household.
  11. **Working age population** is

penduduk yang berumur 15 tahun ke atas.

12. **Angkatan kerja** adalah penduduk usia kerja (15 tahun ke atas) yang bekerja, punya pekerjaan namun sementara tidak bekerja, dan pengangguran.
13. **Bekerja** adalah kegiatan ekonomi yang dilakukan oleh seseorang dengan maksud memperoleh atau membantu memperoleh pendapatan atau keuntungan dan lamanya bekerja paling sedikit 1 jam secara terus menerus dalam seminggu yang lalu (termasuk pekerja keluarga tanpa upah yang membantu dalam suatu usaha/ kegiatan ekonomi).
14. **Jumlah jam kerja seluruhnya** adalah jumlah jam kerja yang digunakan untuk bekerja (tidak termasuk jam kerja istirahat resmi dan jam kerja yang digunakan untuk hal-hal di luar pekerjaan).
15. **Lapangan usaha** adalah bidang kegiatan dari pekerjaan/tempat bekerja di mana seseorang bekerja. Klasifikasi lapangan usaha mengikuti Klasifikasi Baku Lapangan Usaha Indonesia (KBLI) dalam 1 digit.
16. **Status pekerjaan** adalah kedudukan seseorang dalam unit usaha/kegiatan dalam melakukan pekerjaan.
17. **Berusaha sendiri tanpa dibantu orang lain** adalah bekerja atau berusaha dengan menanggung risiko secara ekonomis, yaitu

*persons of 15 years and over.*

12. **Labor force or economically active** are persons of 15 years and over, who in the previous week were working, temporarily absent from work but having jobs, and unemployment.
13. **Working** is economic activity conducted by a person and intended to earn income by doing work or helping to do work at least one hour continuously during the reference week (including unpaid family worker/s for any economic activity).
14. **Total working hours** is the total hours spent by an employee to perform all jobs (excluding the time used for other activities which are not classified as work).
15. **Industry** is field of a person's activity or establishment. The classification of industries follows the Indonesia Standard Industrial Classification (KBLI) in one digit.
16. **Employment status** is the status of a person at his place of work or establishment where he was employed.
17. **Own-account worker** is a person who works at his own risk without assisted by paid per mount worker or unpaid worker include technical

dengan tidak kembalinya ongkos produksi yang telah dikeluarkan dalam rangka usahanya tersebut, serta tidak menggunakan pekerja dibayar maupun pekerja tak dibayar, termasuk yang sifat pekerjaannya memerlukan teknologi atau keahlian khusus.

18. **Berusaha dibantu buruh tidak tetap/buruh tidak dibayar** adalah bekerja atau berusaha atas risiko sendiri, dan menggunakan buruh/pekerja tak dibayar dan atau buruh/pekerja tidak tetap.
19. **Berusaha dibantu buruh tetap/buruh dibayar** adalah berusaha atas risiko sendiri dan mempekerjakan paling sedikit satu orang buruh/pekerja tetap yang dibayar.
20. **Buruh/karyawan/pegawai** adalah seseorang yang bekerja pada orang lain atau instansi/kantor/ perusahaan secara tetap dengan menerima upah/gaji baik berupa uang maupun barang. Buruh yang tidak mempunyai majikan tetap, tidak digolongkan sebagai buruh/karyawan, tetapi sebagai pekerja bebas. Seseorang dianggap memiliki majikan tetap jika memiliki 1 (satu) majikan (orang/rumah tangga) yang sama dalam sebulan terakhir, khusus pada sektor bangunan batasannya tiga bulan. Apabila majikannya instansi/lembaga, boleh lebih dari satu.
21. **Pekerja bebas** adalah seseorang yang bekerja pada orang lain/

*job or skill job.*

18. **Employer assisted by temporary workers/unpaid worker** is a person who works at his own risk and assisted by temporary worker/unpaid worker.
19. **Employer assisted by permanent workers/paid workers** is a person who does his business at her/his own risk at least one assisted by paid permanent worker.
20. **Employee** is a person who work permanently for other people or institution/office/ company and gains some money/cash or goods as wage/salary. Labor who have no permanent employer is not categorized as a laborer/ worker/ employee but casual worker. A laborers in general is considered to have a permanent employer if he has the same employer during the past month, particularly for building construction sector is 3 months. If the employer is an institution, more than 1 (one) employer is allowed.
21. **Casual employee** is a person who does not work permanently for

majikan/institusi yang tidak tetap (lebih dari 1 majikan dalam sebulan terakhir) di usaha pertanian baik berupa usaha rumah tangga maupun bukan usaha rumah tangga, ataupun di nonpertanian atas dasar balas jasa dengan menerima upah atau imbalan baik berupa uang maupun barang, dan baik dengan sistem pembayaran harian maupun borongan

**22. Pekerja tak dibayar** adalah seseorang yang bekerja membantu usaha untuk memperoleh penghasilan/keuntungan yang dilakukan oleh salah seorang anggota rumah tangga atau bukan anggota rumah tangga tanpa mendapat upah/gaji baik berupa uang maupun barang.

*other people/employer/ institution (more than 1 employer during the last 1 month) in agricultural sector, either home industry or not home industry, or in non-agricultural sector based on remuneration paid with money or goods, and based on daily or contact payment system.*

**22. Unpaid worker** is a person who intended to work without pay, either with money or good, in an establishment run by other members of the family, relative or neighbour.

**ULASAN**

**DESCRIPTION**

**3.1 Penduduk**

Jumlah penduduk Deli Serdang berdasarkan hasil Sensus Penduduk (SP) 2010 adalah 1.790.431 jiwa termasuk penduduk yang bertempat tinggal tidak tetap dan termasuk urutan kedua terbesar se Sumatera Utara setelah Kota Medan. Sedangkan laju pertumbuhan penduduk dari tahun 2010-2019 berdasarkan angka terakhir SP 2010 adalah 2,27 persen per tahun, sedangkan laju pertumbuhan penduduk dari tahun 2018-2019 sebesar 1,86 persen.

Jumlah penduduk Deli Serdang keadaan bulan Juni Tahun 2019 diperkirakan sebesar 2.195.709 jiwa dengan kepadatan penduduk sebesar 879 jiwa per km<sup>2</sup>. Jumlah rumah tangga sebanyak 514.344 rumah tangga. Setiap rumah tangga rata-rata dihuni oleh sekitar 4 jiwa.

Jumlah penduduk laki-laki pada tahun 2019 lebih banyak dari penduduk perempuannya dengan rasio jenis kelamin sebesar 101,29 yang artinya setiap 100 penduduk perempuan terdapat 101 penduduk laki-laki.

Pada tahun 2019, Kecamatan Percut Sei Tuan merupakan kecamatan dengan jumlah penduduk terbesar dengan tingkat persebaran penduduk sebesar 21,47 persen sedangkan

**3.1 Population**

*According to the latest, 2010 Population Census Deli Serdang's population was about 1,790,431 persons include population that had no permanent residence and it made Deli Serdang on the second position in the largest number of population in Sumatera Utara after Medan. Population growth rate in the period 2010 - 2019 based on final number of population census was 2,27 percent and population growth rate in period 2018-2019 was 1,86 percent*

*Number of Deli Serdang's population estimated in June 2019 was 2.195.709 persons with population density 879 persons per square kilometers. Still in the same year, the number of household was 514.344. Average of population per household was about 4 persons.*

*Percentage of males population on 2018 with sex ratio 101,29, it means that number of males populations more than females or in every 100 females there was 101 males.*

*In 2019, Percut Sei Tuan Subdistrict is the largest population with population distribution of 21,47 percent while Gunung Meriah District is the smallest 0,14 percent. For the first densely populated*

Kecamatan Gunung Meriah adalah yang terkecil yaitu 0,14 persen. Untuk Kecamatan terpadat urutan pertama adalah Kecamatan Deli Tua dengan 7.960 penduduk per km<sup>2</sup> disusul Kecamatan Sunggal dengan kepadatan 3.224 jiwa per km<sup>2</sup> dan yang terjarang adalah Kecamatan Gunung Meriah yang hanya 41 jiwa per km<sup>2</sup>.

Pada tahun 2019 Dinas Kependudukan dan Catatan Sipil Kabupaten Deli Serdang telah menerbitkan sebanyak 35.824 akta kelahiran. Kecamatan yang paling banyak menerbitkan akta kelahiran yaitu Kecamatan Percut Sei Tuan sebesar 7.444, lalu Kecamatan STM Hulu 4.757 akta. Sedangkan kecamatan paling sedikit menerbitkan akta kelahiran yaitu 49 akta dari Kecamatan Gunung Meriah.

### 3.2 Ketenagakerjaan

Tenaga kerja adalah modal bagi gerakannya roda pembangunan. Jumlah dan komposisi tenaga kerja akan terus mengalami perubahan seiring dengan berlangsungnya proses demografi. Bagian dari tenaga kerja yang aktif dalam kegiatan ekonomi disebut angkatan kerja.

Pada kondisi 2019, di Kabupaten Deli Serdang terdapat 1.063.161 penduduk angkatan kerja, yang terdiri dari 1.002.187 jiwa terkategori bekerja dan sebesar 60.974 jiwa terkategori

*subdistrict is Deli Tua subdistrict with 7.960 inhabitants per km<sup>2</sup> followed by Sunggal Subdistrict with density 3.224 people per km<sup>2</sup> and the smallest is Gunung Meriah Subdistrict which only 41 inhabitants per km<sup>2</sup>.*

*In 2019 the Department of Population and Civil Deli Serdang Regency has issued a total of 35.824 birth certificates. District of the most widely issued a birth certificate that is Percut Sei Tuan District for 7.444, then STM Hulu District 4.757 deed. While the district for at least a birth certificate that is issued a certificate of 49 Gunung Meriah District*

### 3.2 Employment

*Labor is the capital for the motion of the wheel of development. The number and composition of labor will continue to change as the demographic process progresses. Part of the active workforce in economic activity is called the labor force.*

*In 2019, Total number of the manpower in Deli Serdang Regency accounted for 1.063.161 labor force consisting of 1.002.187 people that works and at 60.974 is people in search of work and unemployed*

mencari kerja dan tidak bekerja (pengangguran terbuka).

Tingkat Partisipasi Angkatan Kerja (TPAK) merupakan ukuran yang menggambarkan jumlah angkatan kerja untuk setiap 100 penduduk usia kerja. Tingkat partisipasi Angkatan Kerja (TPAK) Deli Serdang pada tahun 2018 adalah 68,65 dan Tingkat Pengangguran Terbuka atau TPT adalah 5,74 persen.

(*unemployment*).

*Labor Force Participation Rate (LFPR) is a measure that describes the total labor force for every 100 working-age population. Deli Serdang's labor force participation rate (TPAK) in 2018 was 68,65 and the Open Unemployment Rate or TPT was 5,74 percent.*

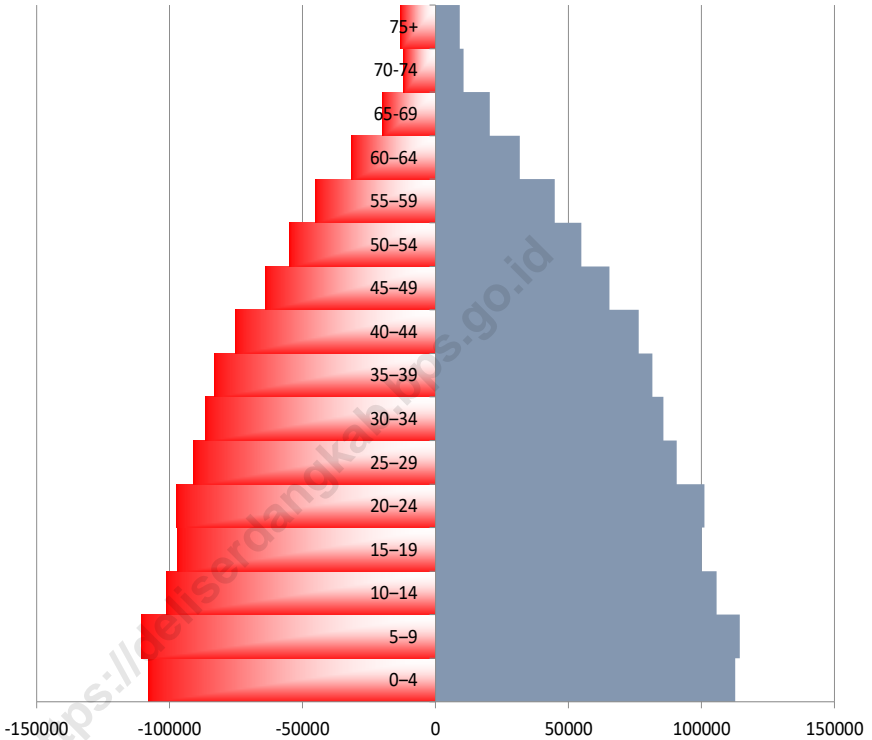
<https://deliserdangkab.bps.go.id>





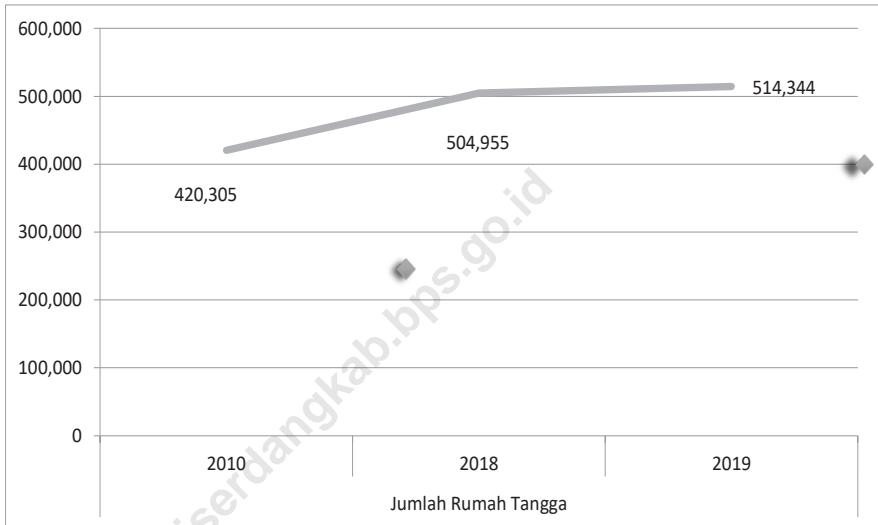
**Gambar** 3.1  
**Picture**

**Piramida Penduduk Kabupaten Deli Serdang  
(Keadaan Juni), 2019**  
*Population Pyramid of Deli Serdang Regency  
(on June), 2019*



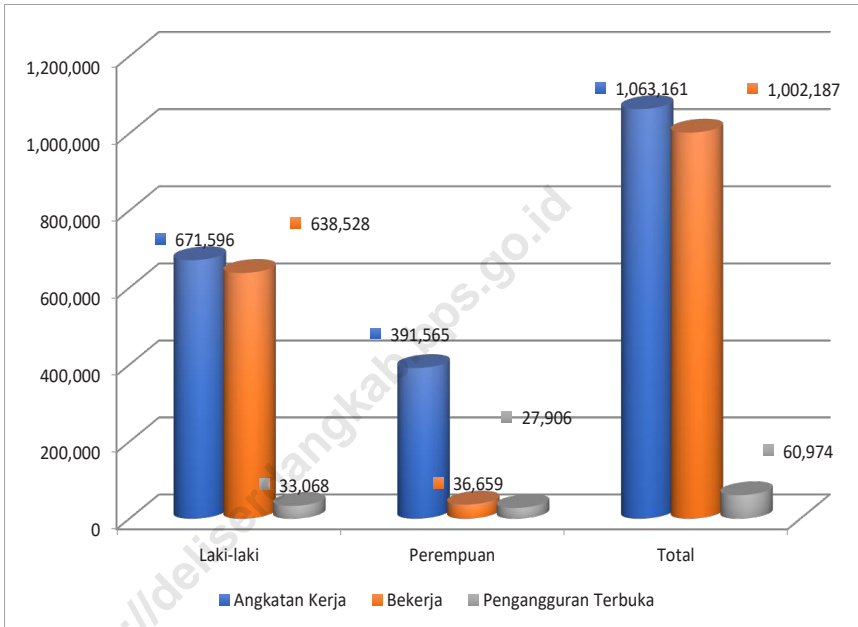
Sumber : Badan Pusat Statistik Kabupaten Deli Serdang  
Source : BPS-Statistics of Deli Serdang Regency

**Gambar 3.2** Jumlah Rumah Tangga di Kabupaten Deli Serdang, 2010, 2018, dan 2019  
**Picture 3.2** Number Households of Deli Serdang Regency, 2010, 2018, and 2019



**Gambar  
Picture 3.3**

**Jumlah Angkatan Kerja Menurut Jenis Kelamin dan Kegiatan Utama Selama Seminggu yang Lalu di Kabupaten Deli Serdang, 2019**  
*Number of Economically Active Population by Sex and Type of Activity During Previous Week in Deli Serdang Regency, 2019*





### 3.1 PENDUDUK POPULATION

**Tabel 3.1.1 Penduduk, Laju Pertumbuhan Penduduk, Distribusi Persentase Penduduk, Kepadatan Penduduk, Rasio Jenis Kelamin Penduduk Menurut Kecamatan, 2019**  
*Population, Population Growth Rate, Percentage Distribution of Population, Population Density, and Population Sex Ratio by Subdistrict, 2019*

Kecamatan Subdistrict	Laju Pertumbuhan Penduduk per Tahun Annual Population Growth Rate (%)		
	2010	2020	2010-2020
(1)	(2)	(3)	(4)
Gunung Meriah	2 472	3 193	2,51
S.T.M. Hulu	12 333	13 554	0,92
Sibolangit	19 654	19 980	0,16
Kutalimbaru	35 870	36 238	0,10
Pancur Batu	84 919	93 470	0,93
Namo Rambe	36 651	39 697	0,78
Biru-Biru	34 020	39 083	1,35
S.T.M. Hilir	30 563	33 159	0,79
Bangun Purba	21 550	24 375	1,20
Galang	61 508	70 136	1,28
Tanjung Morawa	192 759	223 450	1,44
Patumbak	88 961	97 994	0,94
Deli Tua	60 624	59 292	-0,21
Sunggal	244 187	241 359	-0,11
Hampan Perak	150 054	163 521	0,84
Labuhan Deli	60 190	67 129	1,06
Percut Sei Tuan	384 672	402 468	0,44
Batang Kuis	56 270	65 075	1,42
Pantai Labu	43 135	49 167	1,27
Beringin	52 415	60 711	1,43
Lubuk Pakam	80 847	88 576	0,89
Pagar Merbau	36 777	39 814	0,77
<b>Kabupaten Deli Serdang</b>	<b>1 790 431</b>	<b>1 931 441</b>	<b>0,74</b>

Lanjutan Tabel/Continued Table 3.1.1

Kecamatan Subdistrict	Persentase Penduduk Percentage of Total Population		Kepadatan per km2 Density per square km		Rasio Jenis Kelamin Sex Ratio	
	2010	2020	2010	2020	2010	2020
(1)	(5)	(6)	(7)	(8)	(9)	(10)
Gunung Meriah	0,14	0,17	32	42	101,80	109,24
S.T.M. Hulu	0,69	0,70	55	61	101,39	96,95
Sibolangit	1,10	1,03	109	111	100,16	97,90
Kutalimbaru	2,00	1,88	205	207	99,42	97,70
Pancur Batu	4,74	4,84	693	763	100,64	99,70
Namo Rambe	2,05	2,06	588	637	98,03	99,15
Biru-Biru	1,90	2,02	379	436	101,33	100,35
S.T.M. Hilir	1,71	1,72	160	174	103,58	99,85
Bangun Purba	1,20	1,26	166	188	100,15	100,49
Galang	3,44	3,63	409	467	101,18	101,80
Tanjung Morawa	10,77	11,57	1 463	1 696	101,91	101,67
Patumbak	4,97	5,07	1 901	2 094	102,93	102,72
Deli Tua	3,39	3,07	6 505	6 335	97,15	100,65
Sunggal	13,64	12,50	2 639	2 609	101,57	100,23
Hamparan Perak	8,38	8,47	652	710	103,57	103,46
Labuhan Deli	3,36	3,48	473	2 465	103,55	102,72
Percut Sei Tuan	21,48	20,84	2 016	2 109	101,28	101,64
Batang Kuis	3,14	3,37	1 393	1 613	103,00	102,62
Pantai Labu	2,41	2,55	527	601	106,67	104,92
Beringin	2,93	3,14	995	1 152	103,06	101,53
Lubuk Pakam	4,52	4,59	2 592	2 840	98,52	98,20
Pagar Merbau	2,05	2,06	585	633	98,19	100,30
<b>Kabupaten Deli Serdang</b>	<b>100,00</b>	<b>100,00</b>	<b>717</b>	<b>806</b>	<b>101,51</b>	<b>101,25</b>

Catatan/Note:

Sumber/Source: BPS Kabupaten Deli Serdang / BPS-Statistics of Deli Serdang Regency  
 Hasil ProyeksiSP 2010/ Result from Projection Census Population 2010

**Tabel 3.1.2** Jumlah Penduduk Menurut Kelompok Umur dan Jenis Kelamin di Kabupaten Deli Serdang (jiwa), 2020  
*Population by Age Group and Sex in Deli Serdang Regency (person), 2020*

Kecamatan Subdistrict	Jenis Kelamin / Sex		Jumlah Total
	Laki-laki Male	Perempuan Female	
(1)	(2)	(3)	(4)
0 - 4	93 025	88 349	181 374
5 - 9	92 052	88 025	180 077
10 - 14	88 171	81 666	169 837
15 - 19	81 716	77 283	158 999
20 - 24	86 427	83 144	169 571
25 - 29	83 366	81 954	165 320
30 - 34	78 248	75 474	153 722
35 - 39	73 107	73 808	146 915
40 - 44	68 009	70 098	138 107
45 - 49	61 647	64 183	125 830
50 - 54	52 992	55 249	108 241
55 - 59	42 484	43 753	86 237
60 - 64	31 643	33 017	64 660
65 - 69	21 561	22 680	44 241
70 - 74	10 401	11 558	21 959
75+	6 886	9 465	16 351
<b>Kabupaten Deli Serdang</b>	<b>971 735</b>	<b>959 706</b>	<b>1 931 441</b>

Catatan/Note:

Sumber/Source: BPS Kabupaten Deli Serdang / BPS-Statistics of Deli Serdang Regency  
 Hasil Proyeksi SP 2010/ Result from Projection Census Population 2010



**Tabel 3.1.3** Rumah Tangga dan Rata-rata Banyaknya Anggota Rumah Tangga Menurut Kecamatan di Kabupaten Deli Serdang 2020  
*Number of Household and Average Household Size by Subdistrict in Deli Serdang Regency, 2020*

Kecamatan Subdistrict	Banyaknya Rumah Tangga Number of Household		Rata-rata Banyaknya Anggota Rumah Tangga Average Household Size	
	2010	2020	2010	2020
(1)	(2)	(3)	(4)	(5)
Gunung Meriah	745	...	3	...
STM Hulu	3 219	...	4	...
Sibolangit	5 419	...	4	...
Kutalimbaru	8 757	...	4	...
Pancur Batu	20 839	...	4	...
Namo Rambe	9 055	...	4	...
Biru-Biru	8 507	...	4	...
STM Hilir	7 786	...	4	...
Bangun Purba	5 308	...	4	...
Galang	15 025	...	4	...
Tanjung Morawa	44 655	...	4	...
Patumbak	20 795	...	4	...
Deli Tua	13 715	...	4	...
Sunggal	56 268	...	4	...
Hampan Perak	35 929	...	4	...
Labuhan Deli	13 973	...	4	...
Percut Sei Tuan	87 787	...	4	...
Batang Kuis	12 964	...	4	...
Pantai Labu	9 926	...	4	...
Beringin	12 129	...	4	...
Lubuk Pakam	18 708	...	4	...
Pagar Merbau	8 796	...	4	...
<b>Kabupaten Deli Serdang</b>	<b>420 305</b>	...	<b>4</b>	...

Catatan/Note: ... Data Tidak Tersedia/ data not available

Sumber/Source: BPS Kabupaten Deli Serdang/ BPS-Statistics of Deli Serdang Regency  
 Hasil ProyeksiSP 2010/ Result from Projection Census Population 2010

**Tabel 3.1.4** Jumlah Penduduk Menurut Jenis Kelamin Rasio Jenis Kelamin dan Kecamatan di Kabupaten Deli Serdang (jiwa) 2020  
*Number of Population by Type of Sex Sex Ratio and Subdistrict in Deli Serdang Regency (person) 2020*

Kecamatan Subdistrict	Laki-Laki Male	Perempuan Female	Jumlah Total	Rasio Jenis Kelamin
(1)	(2)	(3)	(4)	(5)
Gunung Meriah	93 025	88 349	181 374	109,24
S.T.M. Hulu	92 052	88 025	180 077	96,95
Sibolangit	88 171	81 666	169 837	97,90
Kutalimbaru	81 716	77 283	158 999	97,70
Pancur Batu	86 427	83 144	169 571	99,70
Namo Rambe	83 366	81 954	165 320	99,15
Biru-Biru	78 248	75 474	153 722	100,35
S.T.M. Hilir	73 107	73 808	146 915	99,85
Bangun Purba	68 009	70 098	138 107	100,49
Galang	61 647	64 183	125 830	101,80
Tanjung Morawa	52 992	55 249	108 241	101,67
Patumbak	42 484	43 753	86 237	102,72
Deli Tua	31 643	33 017	64 660	100,65
Sunggal	21 561	22 680	44 241	100,23
Hampan Perak	10 401	11 558	21 959	103,46
Labuhan Deli	6 886	9 465	16 351	102,72
Percut Sei Tuan	93 025	88 349	181 374	101,64
Batang Kuis	92 052	88 025	180 077	102,62
Pantai Labu	88 171	81 666	169 837	104,92
Beringin	81 716	77 283	158 999	101,53
Lubuk Pakam	86 427	83 144	169 571	98,20
Pagar Merbau	83 366	81 954	165 320	100,30
<b>Kabupaten Deli Serdang</b>	<b>971 735</b>	<b>959 706</b>	<b>1 931 441</b>	<b>101,25</b>

Sumber/Source: BPS Kabupaten Deli Serdang/ BPS-Statistics of Deli Serdang Regency  
 Hasil ProyeksiSP 2010/ Result from Projection Census Population 2010

**Tabel 3.1.5** Perkiraan Jumlah Penduduk Menurut Kelompok Umur dan Kecamatan di Kabupaten Deli Serdang (jiwa), 2020  
**Table 3.1.5** Estimate of Population by Type of Age and Subdistrict in Deli Serdang Regency (person) 2020

Kecamatan Subdistrict	Kelompok Umur Type of Age			
	0 - 4	5 - 9	10 - 14	15 - 19
(1)	(2)	(3)	(4)	(5)
Gunung Meriah	...	...	...	...
S.T.M. Hulu	...	...	...	...
Sibolangit	...	...	...	...
Kutalimbaru	...	...	...	...
Pancur Batu	...	...	...	...
Namo Rambe	...	...	...	...
Biru-Biru	...	...	...	...
S.T.M. Hilir	...	...	...	...
Bangun Purba	...	...	...	...
Galang	...	...	...	...
Tanjung Morawa	...	...	...	...
Patumbak	...	...	...	...
Deli Tua	...	...	...	...
Sunggal	...	...	...	...
Hamparan Perak	...	...	...	...
Labuhan Deli	...	...	...	...
Percut Sei Tuan	...	...	...	...
Batang Kuis	...	...	...	...
Pantai Labu	...	...	...	...
Beringin	...	...	...	...
Lubuk Pakam	...	...	...	...
Pagar Merbau	...	...	...	...
<b>Kabupaten Deli Serdang</b>	...	...	...	...

Lanjutan Tabel/*Continued Table 3.1.5*

Kecamatan Subdistrict	Kelompok Umur Type of Age			
	20 - 24	25 - 29	30 - 34	35 - 39
(1)	(2)	(3)	(4)	(5)
Gunung Meriah	...	...	...	...
S.T.M. Hulu	...	...	...	...
Sibolangit	...	...	...	...
Kutalimbaru	...	...	...	...
Pancur Batu	...	...	...	...
Namo Rambe	...	...	...	...
Biru-Biru	...	...	...	...
S.T.M. Hilir	...	...	...	...
Bangun Purba	...	...	...	...
Galang	...	...	...	...
Tanjung Morawa	...	...	...	...
Patumbak	...	...	...	...
Deli Tua	...	...	...	...
Sunggal	...	...	...	...
Hampan Perak	...	...	...	...
Labuhan Deli	...	...	...	...
Percut Sei Tuan	...	...	...	...
Batang Kuis	...	...	...	...
Pantai Labu	...	...	...	...
Beringin	...	...	...	...
Lubuk Pakam	...	...	...	...
Pagar Merbau	...	...	...	...
<b>Kabupaten Deli Serdang</b>	...	...	...	...

Lanjutan Tabel/Continued Table 3.1.5

Kecamatan Subdistrict	Kelompok Umur Type of Age			
	40 - 44	45 - 49	50 - 54	55 - 59
(1)	(2)	(3)	(4)	(5)
Gunung Meriah	...	...	...	...
S.T.M. Hulu	...	...	...	...
Sibolangit	...	...	...	...
Kutalimbaru	...	...	...	...
Pancur Batu	...	...	...	...
Namo Rambe	...	...	...	...
Biru-Biru	...	...	...	...
S.T.M. Hilir	...	...	...	...
Bangun Purba	...	...	...	...
Galang	...	...	...	...
Tanjung Morawa	...	...	...	...
Patumbak	...	...	...	...
Deli Tua	...	...	...	...
Sunggal	...	...	...	...
Hampan Perak	...	...	...	...
Labuhan Deli	...	...	...	...
Percut Sei Tuan	...	...	...	...
Batang Kuis	...	...	...	...
Pantai Labu	...	...	...	...
Beringin	...	...	...	...
Lubuk Pakam	...	...	...	...
Pagar Merbau	...	...	...	...
<b>Kabupaten Deli Serdang</b>	...	...	...	...

Lanjutan Tabel/Continued Table 3.1.5

Kecamatan Subdistrict	Kelompok Umur Type of Age			
	60 - 64	65 - 69	70 - 74	75 +
(1)	(2)	(3)	(4)	(5)
Gunung Meriah	...	...	...	...
S.T.M. Hulu	...	...	...	...
Sibolangit	...	...	...	...
Kutalimbaru	...	...	...	...
Pancur Batu	...	...	...	...
Namo Rambe	...	...	...	...
Biru-Biru	...	...	...	...
S.T.M. Hilir	...	...	...	...
Bangun Purba	...	...	...	...
Galang	...	...	...	...
Tanjung Morawa	...	...	...	...
Patumbak	...	...	...	...
Deli Tua	...	...	...	...
Sunggal	...	...	...	...
Hampan Perak	...	...	...	...
Labuhan Deli	...	...	...	...
Percut Sei Tuan	...	...	...	...
Batang Kuis	...	...	...	...
Pantai Labu	...	...	...	...
Beringin	...	...	...	...
Lubuk Pakam	...	...	...	...
Pagar Merbau	...	...	...	...
<b>Kabupaten Deli Serdang</b>	...	...	...	...

Catatan/Note: ... Data Tidak Tersedia/ data not available

 Sumber/Source: BPS Kabupaten Deli Serdang/ BPS-Statistics of Deli Serdang Regency  
 Hasil ProyeksiSP 2010/ Result from Projection Census Population 2010

**Tabel 3.1.6** Jumlah Penduduk Menurut Kecamatan di Kabupaten Deli Serdang (jiwa) 2013 - 2020  
**Population by Subdistrict in Deli Serdang Regency (person) 2013-2020**

Kecamatan Subdistrict	Tahun Year			
	2013 <sup>1)</sup>	2014 <sup>2)</sup>	2015	2016
(1)	(2)	(3)	(4)	(5)
Gunung Meriah	2 707	2 800	2 874	2 949
S.T.M. Hulu	13 365	13 710	14 023	14 327
Sibolangit	21 348	21 934	22 476	23 008
Kutalimbaru	38 835	39 741	40 656	41 549
Pancur Batu	92 020	94 142	96 288	98 367
Namo Rambe	39 683	40 587	41 479	42 346
Biru-Biru	36 910	37 775	38 646	39 498
S.T.M. Hilir	33 187	33 982	34 777	35 553
Bangun Purba	23 398	23 970	24 534	25 086
Galang	66 763	68 363	69 964	71 520
Tanjung Morawa	208 655	213 372	218 084	222 634
Patumbak	96 189	98 296	100 423	102 470
Deli Tua	65 699	67 168	68 658	70 097
Sunggal	264 401	270 291	276 263	282 009
Hampan Perak	162 541	166 298	170 065	173 708
Labuhan Deli	65 240	66 722	68 218	69 655
Percut Sei Tuan	416 996	426 429	436 003	445 223
Batang Kuis	60 972	62 348	63 743	65 090
Pantai Labu	46 736	47 810	48 893	49 938
Beringin	56 852	58 194	59 537	60 840
Lubuk Pakam	87 800	89 873	91 981	94 033
Pagar Merbau	39 886	40 793	41 723	42 621
<b>Kabupaten Deli Serdang</b>	<b>1 940 183</b>	<b>1 984 598</b>	<b>2 029 308</b>	<b>2 072 521</b>

Catatan/Note : 1) Hasil Proyeksi SP 2000/ Result from Projection Census Population 2000,

2) Hasil SP 2010/ Result from Census Population 2010,

3) Hasil Proyeksi SP 2010/ Result from Projection Census Population

Sumber/Source: BPS Kabupaten Deli Serdang / BPS-Statistics of Deli Serdang Regency 2010

**Tabel  
Table 3.1.7**

**Proporsi Penduduk Perempuan Usia 15 Tahun Ke Atas yang Pernah Kawin Menurut Usia Perkawinan Pertama di Kabupaten Deli Serdang 2018 - 2020**  
*Proportion of Female Population Age 15 Years and Over Who Ever Married by Age at First Marriage in Deli Serdang Regency 2018–2020*

Usia Perkawinan Pertama <i>Age at First Marriage</i>	Tahun <i>Year</i>		
	2018	2019	2020
(1)	(2)	(3)	(4)
≤ 16	4,57	5,94	3,79
17 – 24	70,86	70,52	71,57
25 +	24,57	23,55	24,64
<b>Rata-rata Umur Perkawinan pertama <i>Singular Mean At First Marriage (SMAM)</i></b>	<b>21,81</b>	<b>22,01</b>	<b>23,94</b>

Sumber/Source: BPS Kabupaten Deli Serdang / BPS-Statistics of Deli Serdang Regency  
Hasil ProyeksiSP 2010/ *Result from Projection Census Population 2010*



**Tabel 3.1.8**      **Persentase Penduduk Usia 10 Tahun Keatas Menurut Status Perkawinan di Kabupaten Deli Serdang 2020**  
**Percentage of Population Aged 10 Years and Over by Marriage Status in Deli Serdang Regency 2020**

<b>Usia Perkawinan Pertama</b> <i>Age at First Marriage</i>	<b>Laki-laki</b> <i>Male</i>	<b>Perempuan</b> <i>Female</i>	<b>Jumlah</b> <i>Total</i>
(1)	(2)	(3)	(4)
Belum Kawin	40,72	33,19	100,00
Kawin	54,97	56,17	100,00
Cerai Hidup	2,03	2,19	100,00
Cerai Mati	2,28	8,45	100,00
<b>Jumlah</b> <i>Total</i>	<b>100,00</b>	<b>100,00</b>	<b>100,00</b>

Sumber/Source: BPS Kabupaten Deli Serdang / BPS-Statistics of Deli Serdang Regency  
 Hasil ProyeksiSP 2010/ Result from Projection Census Population 2010

**Tabel 3.1.9** Banyaknya Akta Kelahiran yang Dikeluarkan Menurut Kecamatan di Kabupaten Deli Serdang, 2017- 2020  
**Table 3.1.9** Number Of Birth Certificate Issued by Subdistrict In Deli Serdang Regency, 2017- 2020

Kecamatan Subdistrict	Tahun Year			
	2017	2018	2019	2020
(1)	(2)	(3)	(4)	(5)
Gunung Meriah	180	726	49	168
S.T.M. Hulu	6 685	3 740	4 757	6 659
Sibolangit	587	3 591	451	748
Kutalimbaru	1 271	8 958	718	1 300
Pancur Batu	2 936	21 572	1 809	2 540
Namo Rambe	803	9 160	715	1 430
Biru-Biru	1 733	10 418	689	1 046
S.T.M. Hilir	1 070	8 148	510	1 263
Bangun Purba	762	7 587	416	889
Galang	2 297	23 407	1 229	2 566
Tanjung Morawa	742	69 853	200	623
Patumbak	2 579	25 413	1 936	3 058
Deli Tua	1 577	15 693	1 024	1 675
Sunggal	7 665	61 261	3 605	5 575
Hamparan Perak	6 512	44 736	2 811	4 294
Labuhan Deli	2 635	16 666	1 210	1 973
Percut Sei Tuan	10 514	100 083	7 444	10 469
Batang Kuis	1 871	18 549	1 602	2 245
Pantai Labu	2 736	15 689	1 629	2 502
Beringin	1 333	19 690	785	1 570
Lubuk Pakam	1 863	28 198	1 171	2 198
Pagar Merbau	1 897	12 449	1 064	1 882
<b>Kabupaten Deli Serdang</b>	<b>60 248</b>	<b>525 587</b>	<b>35 824</b>	<b>56 675</b>

Sumber: Dinas Kependudukan dan Pencatatan Sipil Kabupaten Deli Serdang  
 Source: Civil Registration Office Deli Serdang Regency

**Tabel**  
**Table** 3.1.10

**Jumlah Penduduk Usia 0-18 Tahun Menurut Kecamatan dan Kepemilikan Akta Lahir di Kabupaten Deli Serdang (jiwa), 2020**  
**Number of Population Aged 0-18 Years by Subdistrict and Birth Certificate Ownership in Deli Serdang Regency (person), 2020**

Kecamatan Subdistrict	Usia 0-18 Tahun		
	Laki-laki Male	Perempuan Female	Jumlah Total
(1)	(2)	(3)	(4)
Gunung Meriah	460	436	896
S.T.M. Hulu	39 003	36 404	75 407
Sibolangit	3 038	2 938	5 976
Kutalimbaru	6 094	5 886	11 980
Pancur Batu	15 057	13 977	29 034
Namo Rambe	6 622	6 212	12 834
Biru-Biru	6 532	6 080	12 612
S.T.M. Hilir	5 727	5 308	11 035
Bangun Purba	4 379	4 106	8 485
Galang	12 324	11 484	23 808
Tanjung Morawa	2 345	2 355	4 700
Patumbak	16 562	15 438	32 000
Deli Tua	9 437	8 949	18 386
Sunggal	37 992	35 467	73 459
Hampan Perak	28 211	26 207	54 418
Labuhan Deli	10 881	10 105	20 986
Percut Sei Tuan	64 390	59 867	124 257
Batang Kuis	11 518	10 648	22 166
Pantai Labu	14 892	13 788	28 680
Beringin	7 051	6 711	13 762
Lubuk Pakam	9 152	8 493	17 647
Pagar Merbau	10 665	10 025	20 690
<b>Kabupaten Deli Serdang</b>	<b>322 334</b>	<b>300 884</b>	<b>623 218</b>

Lanjutan Tabel/Continued Table 3.1.10

Kecamatan Subdistrict	Memiliki Akta Kelahiran			Persentase Percentage (%)
	Laki-laki Male	Perempuan Female	Jumlah Total	
(1)	(2)	(3)	(4)	(5)
Gunung Meriah	300	301	601	67,08
S.T.M. Hulu	30 311	28 567	58 878	78,08
Sibolangit	1 642	1 565	3 207	53,66
Kutalimbaru	4 023	3 822	7 845	65,48
Pancur Batu	9 828	9 177	19 005	65,46
Namo Rambe	4 283	4 051	8 334	64,94
Biru-Biru	4 514	4 286	8 800	69,77
S.T.M. Hilir	3 909	3 674	7 583	68,72
Bangun Purba	3 301	3 087	6 388	75,29
Galang	9 939	9 356	19 295	81,04
Tanjung Morawa	1 517	1 542	3 059	65,09
Patumbak	11 635	11 022	22 657	70,80
Deli Tua	6 698	6 468	13 166	71,61
Sunggal	25 690	24 292	49 982	68,04
Hampan Perak	20 699	19 251	39 950	73,41
Labuhan Deli	7 515	7 078	14 593	69,54
Percut Sei Tuan	44 759	42 113	86 872	69,91
Batang Kuis	8 687	8 234	16 921	76,34
Pantai Labu	11 558	10 732	22 290	77,72
Beringin	5 805	5 611	11 416	82,95
Lubuk Pakam	6 921	6 566	13 487	76,43
Pagar Merbau	8 638	8 207	16 845	81,42
<b>Kabupaten Deli Serdang</b>	<b>232 172</b>	<b>219 002</b>	<b>451 174</b>	<b>72,39</b>

Lanjutan Tabel/Continued Table 3.1.10

Kecamatan Subdistrict	Belum Memiliki Akta Kelahiran			Persentase Percentage (%)
	Laki-laki Male	Perempuan Female	Jumlah Total	
(1)	(2)	(3)	(4)	(5)
Gunung Meriah	160	135	295	32,92
S.T.M. Hulu	8 692	7 837	16 529	21,92
Sibolangit	1 396	1 373	2 769	46,34
Kutalimbaru	2 071	2 064	4 135	34,52
Pancur Batu	5 229	4 800	10 029	34,54
Namo Rambe	2 339	2 161	4 500	35,06
Biru-Biru	2 018	1 794	3 812	30,23
S.T.M. Hilir	1 818	1 634	3 452	31,28
Bangun Purba	1 078	1 019	2 097	24,71
Galang	2 385	2 128	4 513	18,96
Tanjung Morawa	828	813	1 641	34,91
Patumbak	4 927	4 416	9 343	29,20
Deli Tua	2 739	2 481	5 220	28,39
Sunggal	12 202	11 175	23 477	31,96
Hampan Perak	7 512	6 956	14 468	36,59
Labuhan Deli	3 366	3 027	6 393	30,46
Percut Sei Tuan	19 631	17 754	37 385	30,09
Batang Kuis	2 831	2 414	5 245	23,66
Pantai Labu	3 334	3 056	6 390	22,28
Beringin	1 246	1 100	2 346	17,05
Lubuk Pakam	2 233	1 927	4 160	23,57
Pagar Merbau	2 027	1 818	3 845	18,58
<b>Kabupaten Deli Serdang</b>	<b>90 162</b>	<b>81 882</b>	<b>172 044</b>	<b>27,61</b>

Sumber: Dinas Kependudukan dan Pencatatan Sipil Kabupaten Deli Serdang

Source: Civil Registration Office Deli Serdang Regency

**Tabel 3.1.11**  
**Table**

**Jumlah Warga Negara Asing (WNA) Menurut Kecamatan dan Jenis Kelamin di Kabupaten Deli Serdang (jiwa), 2020**  
**Number of WNA by Subdistrict and Sex in Deli Serdang Regency (person), 2020**

Kecamatan Subdistrict	Warga Negara Asing Foreign Nationals		
	Laki-laki Male	Perempuan Female	Jumlah Total
(1)	(2)	(3)	(4)
Gunung Meriah	0	0	0
S.T.M. Hulu	20	0	20
Sibolangit	2	1	3
Kutalimbaru	0	0	0
Pancur Batu	2	2	4
Namo Rambe	4	2	6
Biru-Biru	0	0	0
S.T.M. Hilir	0	1	1
Bangun Purba	1	0	1
Galang	0	0	0
Tanjung Morawa	0	0	0
Patumbak	0	0	0
Deli Tua	0	0	0
Sunggal	10	1	11
Hampan Perak	2	1	3
Labuhan Deli	0	0	0
Percut Sei Tuan	47	13	60
Batang Kuis	1	0	1
Pantai Labu	3	0	3
Beringin	0	0	0
Lubuk Pakam	0	0	0
Pagar Merbau	1	0	1
<b>Kabupaten Deli Serdang</b>	<b>93</b>	<b>21</b>	<b>114</b>

Sumber: Dinas Kependudukan dan Pencatatan Sipil Kabupaten Deli Serdang  
Source: Civil Registration Office Deli Serdang Regency

**Tabel 3.1.12** Jumlah Warga Negara Asing (WNA) Menurut Kecamatan dan Dokumen Imigrasi di Kabupaten Deli Serdang (jiwa), 2020  
**Number of WNA by Subdistrict and Immigration Document in Deli Serdang Regency (person), 2020**

Kecamatan Subdistrict	Warga Negara Asing Foreign Nationals				Jumlah Total
	Laki-laki Male	Perempuan Female	Laki-laki Male	Perempuan Female	
(1)	(2)	(3)	(4)	(5)	(6)
Gunung Meriah	0	0	0	0	0
S.T.M. Hulu	16	0	4	0	20
Sibolangit	1	1	1	0	3
Kutalimbaru	0	0	0	0	0
Pancur Batu	1	2	1	0	4
Namo Rambe	2	1	2	1	6
Biru-Biru	0	0	0	0	0
S.T.M. Hilir	0	0	0	1	1
Bangun Purba	0	0	1	0	1
Galang	0	0	0	0	0
Tanjung Morawa	0	0	0	0	0
Patumbak	0	0	0	0	0
Deli Tua	0	0	0	0	0
Sunggal	9	1	1	0	11
Hamparan Perak	1	0	1	1	3
Labuhan Deli	0	0	0	0	0
Percut Sei Tuan	40	10	7	3	60
Batang Kuis	0	0	1	0	1
Pantai Labu	3	0	0	0	3
Beringin	0	0	0	0	0
Lubuk Pakam	0	0	0	0	0
Pagar Merbau	0	0	1	0	1
<b>Kabupaten Deli Serdang</b>	<b>73</b>	<b>15</b>	<b>20</b>	<b>60</b>	<b>114</b>

Sumber: Dinas Kependudukan dan Pencatatan Sipil Kabupaten Deli Serdang  
 Source: Civil Registration Office Deli Serdang Regency

**Tabel 3.1.13**  
**Table**
**Jumlah Wajib KTP Menurut Kecamatan dan Jenis Kelamin di Kabupaten Deli Serdang (jiwa), 2020**  
*Number of ID Card Required by Subdistrict and Sex in Deli Serdang Regency (person), 2020*

Kecamatan Subdistrict	Wajib KTP ID Card Required		
	Laki-laki Male	Perempuan Female	Jumlah Total
(1)	(2)	(3)	(4)
Gunung Meriah	972	1 051	2 023
S.T.M. Hulu	77 329	78 286	155 615
Sibolangit	7 031	7 539	14 570
Kutalimbaru	12 178	13 161	25 339
Pancur Batu	32 115	33 807	65 922
Namo Rambe	13 040	13 839	26 879
Biru-Biru	12 956	13 434	26 390
S.T.M. Hilir	11 102	11 601	22 703
Bangun Purba	8 318	8 570	16 888
Galang	24 049	24 612	48 661
Tanjung Morawa	4 540	4 734	9 274
Patumbak	33 747	33 772	67 519
Deli Tua	20 970	21 219	42 189
Sunggal	84 353	86 604	170 957
Hampan Perak	57 284	56 629	113 913
Labuhan Deli	22 695	22 609	45 304
Percut Sei Tuan	135 541	137 096	272 637
Batang Kuis	22 133	22 422	44 555
Pantai Labu	31 112	33 061	64 173
Beringin	13 445	13 774	27 219
Lubuk Pakam	16 353	16 295	32 648
Pagar Merbau	20 604	21 041	41 645
<b>Kabupaten Deli Serdang</b>	<b>661 867</b>	<b>675 156</b>	<b>1 337 023</b>

Sumber: Dinas Kependudukan dan Pencatatan Sipil Kabupaten Deli Serdang

Source: Civil Registration Office Deli Serdang Regency



**Tabel 3.1.14** Jumlah Perekaman KTP Elektronik Menurut Kecamatan dan Jenis Kelamin di Kabupaten Deli Serdang (jiwa), 2020  
**Number of Electronic ID Card Recording by Subdistrict and Sex in Deli Serdang Regency (person), 2020**

Kecamatan Subdistrict	Perekaman KTP Elektronik Electronic ID Card Recording			Persentase Percentage
	Laki-laki Male	Perempuan Female	Jumlah Total	
(1)	(2)	(3)	(4)	
Gunung Meriah	972	1 051	2 023	100,00
S.T.M. Hulu	77 323	78 281	155 604	99,99
Sibolangit	7 031	7 539	14 530	100,00
Kutalimbaru	12 178	13 616	25 339	100,00
Pancur Batu	32 115	33 809	65 924	100,00
Namo Rambe	13 041	13 839	26 880	100,00
Biru-Biru	12 958	13 434	26 392	100,01
S.T.M. Hilir	11 102	11 601	22 703	100,00
Bangun Purba	8 313	8 565	16 878	99,94
Galang	24 040	24 602	48 652	99,96
Tanjung Morawa	4 540	4 734	9 274	100,00
Patumbak	33 744	33 773	67 519	100,00
Deli Tua	20 969	21 221	42 190	100,00
Sunggal	84 352	86 598	170 950	100,00
Hamparan Perak	57 281	56 627	113 908	100,00
Labuhan Deli	22 690	22 609	45 299	99,99
Percut Sei Tuan	135 523	137 075	272 598	99,99
Batang Kuis	22 131	22 419	44 550	99,99
Pantai Labu	31 112	33 060	64 172	100,00
Beringin	13 444	13 772	27 216	99,99
Lubuk Pakam	16 353	16 296	32 649	100,00
Pagar Merbau	20 612	21 055	41 667	100,05
<b>Kabupaten Deli Serdang</b>	<b>661 826</b>	<b>675 121</b>	<b>1 336 947</b>	<b>99,99</b>

Sumber: Dinas Kependudukan dan Pencatatan Sipil Kabupaten Deli Serdang  
 Source: Civil Registration Office Deli Serdang Regency

**Tabel 3.1.15**  
**Table**
**Jumlah Kepemilikan KTP Elektronik Menurut Kecamatan dan Jenis Kelamin di Kabupaten Deli Serdang (jiwa), 2020**  
**Number of Ownership Electronic ID Card by Subdistrict and Sex in Deli Serdang Regency (person), 2020**

Kecamatan Subdistrict	Kepemilikan KTP Elektronik Ownership Electronic ID Card			Persentase Percentage
	Laki-laki Male	Perempuan Female	Jumlah Total	
(1)	(2)	(3)	(4)	
Gunung Meriah	969	1 049	2 018	99,75
S.T.M. Hulu	76 993	77 924	154 917	99,55
Sibolangit	6 993	7 485	14 478	99,37
Kutalimbaru	12 121	13 058	25 206	99,48
Pancur Batu	31 926	33 592	65 518	99,39
Namo Rambe	12 988	13 786	26 774	99,61
Biru-Biru	12 903	13 381	26 284	99,60
S.T.M. Hilir	11 033	11 537	22 570	99,41
Bangun Purba	8 292	8 530	16 823	99,62
Galang	23 960	24 505	48 465	99,60
Tanjung Morawa	4 515	4 712	9 227	99,49
Patumbak	33 506	33 512	67 018	99,26
Deli Tua	20 841	21 107	41 948	99,43
Sunggal	83 908	86 145	170 053	99,47
Hampan Perak	56 882	56 210	113 092	99,28
Labuhan Deli	22 568	22 505	45 073	99,49
Percut Sei Tuan	134 802	136 363	271 165	99,46
Batang Kuis	21 951	22 254	44 205	99,21
Pantai Labu	30 993	32 934	63 927	99,62
Beringin	13 363	13 705	27 068	99,45
Lubuk Pakam	16 241	16 197	32 438	99,36
Pagar Merbau	20 493	20 946	41 439	99,51
<b>Kabupaten Deli Serdang</b>	<b>658 242</b>	<b>671 464</b>	<b>1 329 706</b>	<b>99,45</b>

Sumber: Dinas Kependudukan dan Pencatatan Sipil Kabupaten Deli Serdang

Source: Civil Registration Office Deli Serdang Regency

### 3.2 KETENAGAKERJAAN EMPLOYMENT

**Tabel 3.2.1** Jumlah Penduduk Berumur 15 Tahun Keatas Menurut Jenis Kegiatan Selama Seminggu yang Lalu dan Jenis Kelamin di Kabupaten Deli Serdang 2020  
*Population Aged 15 Years and Over by Type of Activity During The Previous Week and Sex in Deli Serdang Regency 2020*

Kegiatan Utama <i>Main Activity</i>	Jenis Kelamin <i>Sex</i>		
	Laki-laki <i>Total</i>	Perempuan <i>Female</i>	Jumlah <i>Total</i>
(1)	(2)	(3)	(4)
<b>Angkatan Kerja</b> <i>Economically Active</i>	840 422	834 336	1 674 758
698 242	427 689	1 125 931	1 002 187
634 035	384 946	1 018 981	60 974
<b>Bukan Angkatan Kerja</b> <i>Economically Inactive</i>	64 207	42 743	106 950
142 180	406 647	548 827	139 077
64 574	75 085	139 659	298 359
26 863	308 732	335 595	48 183
<b>Jumlah Total</b>	<b>50 743</b>	<b>22 830</b>	<b>73 573</b>
<b>Tingkat Partisipasi Angkatan Kerja</b> <i>Economically Active Participation Rate</i>	<b>83,08</b>	<b>51,26</b>	<b>67,23</b>
<b>Tingkat Pengangguran</b> <i>Unemployment Rate</i>	<b>9,20</b>	<b>9,99</b>	<b>9,50</b>

Sumber/Source: BPS Kabupaten Deli Serdang Survei Angkatan Kerja Nasional Agustus/  
BPS-Statistics of Deli Serdang Regency August National Labor Force Survey

**Tabel**  
**Table** 3.2.2

**Jumlah Angkatan Kerja Berumur 15 Tahun Ke Atas Menurut Pendidikan Tertinggi yang Ditamatkan dan Jenis Kegiatan Selama Seminggu yang Lalu di Kabupaten Deli Serdang 2020**
*Population Aged 15 Years and Over by Educational Attainment and Type of Activity During The Previous Week in Deli Serdang Regency 2020*

Pendidikan Tertinggi yang Ditamatkan <i>Educational Attainment</i>	Jenis Kelamin <i>Sex</i>		Jumlah <i>Total</i>
	Lk <i>Male</i>	Pr <i>Female</i>	
(1)	(2)	(3)	(4)
<b>Angkatan Kerja/Economically Active</b>	840 422	834 336	1 674 758
698 242	427 689	1 125 931	1 002 187
634 035	384 946	1 018 981	60 974
<b>Bukan Angkatan Kerja <i>Economically Inactive</i></b>	64 207	42 743	106 950
142 180	406 647	548 827	139 077
64 574	75 085	139 659	298 359
26 863	308 732	335 595	48 183
<b>Jumlah/Total</b>	<b>50 743</b>	<b>22 830</b>	<b>73 573</b>
<b>Tingkat Partisipasi Angkatan Kerja <i>Economically Active Participation Rate</i></b>	<b>83,08</b>	<b>51,26</b>	<b>67,23</b>
<b>Tingkat Pengangguran/ <i>Unemployment Rate</i></b>	<b>9,20</b>	<b>9,99</b>	<b>9,50</b>

Sumber/Source: BPS Kabupaten Deli Serdang. Survei Angkatan Kerja Nasional Agustus/  
 BPS-Statistics of Deli Serdang Regency August National Labor Force Survey

**Tabel 3.2.3** Jumlah Pencari Kerja yang Belum Ditempatkan dan Lowongan yang Belum Dipenuhi Menurut Jabatan, 2019  
**Table** **3.2.3** **Number of Unsettled Job Seeker and Unoccupied Vacancy by Occupation, 2019**

Kelompok Umur <i>Age Group</i>	Jenis Kelamin <i>Sex</i>		Jumlah <i>Total</i>
	Laki-laki <i>Male</i>	Perempuan <i>Female</i>	
(1)	(2)	(3)	(4)
15-19	26 770	23 082	49 852
20-24	70 278	41 742	112 020
25-29	84 737	53 627	138 364
30-34	88 152	53 053	141 205
35-39	82 706	46 655	129 361
40-44	76 646	44 941	121 587
45-49	65 906	42 661	108 567
50-54	53 290	33 658	86 948
55-59	39 867	25 922	65 789
60+	45 683	19 605	65 288
<b>Jumlah Total</b>	<b>634 035</b>	<b>384 946</b>	<b>1 018 981</b>

Sumber/Source: BPS Kabupaten Deli Serdang Survei Angkatan Kerja Nasional Agustus/  
 BPS-Statistics of Deli Serdang Regency August National Labor Force Survey

**Tabel  
Table 3.2.4**

**Jumlah Penduduk Berumur 15 Tahun Ke Atas yang Bekerja Selama Seminggu yang Lalu Menurut Lapangan Usaha dan Jenis Kelamin di Kabupaten Deli Serdang 2020**  
*Population Aged 15 Years and Over Who Worked During the Previous Week by Industrial Origin and Sex in Deli Serdang Regency 2020*

Lapangan Usaha <i>Industrial Origin</i>	Jenis Kelamin <i>Sex</i>		Jumlah <i>Total</i>
	Laki-laki <i>Male</i>	Perempuan <i>Female</i>	
(1)	(2)	(3)	(4)
<b>Pertanian</b> <i>Agriculture</i>	97 309	47 116	144 425
<b>Industri Pengolahan</b> <i>Manufacturing</i>	207 234	54 413	261 647
<b>Jasa-Jasa</b> <i>Services</i>	329 492	283 417	612 909
<b>Jumlah/ Total</b>	<b>634 035</b>	<b>384 946</b>	<b>1 018 981</b>

Sumber/Source: BPS Kabupaten Deli Serdang Survei Angkatan Kerja Nasional Agustus/  
BPS-Statistics of Deli Serdang Regency August National Labor Force Survey

**Tabel**  
**Table 3.2.5**

**Jumlah Penduduk Berumur 15 Tahun Ke Atas yang Bekerja Selama Seminggu yang Lalu Menurut Status Pekerjaan Utama dan Jenis Kelamin di Kabupaten Deli Serdang 2020**  
*Population Aged 15 Years and Over Who Worked During the Previous Week by Main Employment Status and Sex in Deli Serdang Regency 2020*

Status Pekerjaan Utama <i>Main Employment Status</i>	Jenis Kelamin <i>Sex</i>		Jumlah <i>Total</i>
	Laki-laki <i>Male</i>	Perempuan <i>Female</i>	
(1)	(2)	(3)	(4)
Berusaha sendiri <i>Own account worker</i>	121 591	84 543	206 134
Berusaha dibantu buruh tidak tetap/buruh tak dibayar <i>Employer assisted by temporary worker/unpaid worker</i>	42 274	34 233	76 507
Berusaha dibantu buruh tetap/buruh dibayar <i>Employer assisted by permanent worker/paid worker</i>	23 651	6 957	30 608
Buruh/Karyawan/Pegawai <i>Regular employee</i>	333 616	178 076	511 692
Pekerja bebas di Pertanian <i>Casual employee in agriculture</i>	29 635	7 268	36 903
Pekerja bebas di Non Pertanian <i>Casual employee non-agriculture</i>	57 239	14 366	71 605
Pekerja keluarga/tak dibayar <i>Family worker/unpaid worker</i>	26 029	59 503	85 532
<b>Jumlah <i>Total</i></b>	<b>634 035</b>	<b>384 946</b>	<b>1 018 981</b>

Sumber/Source: BPS Kabupaten Deli Serdang Survei Angkatan Kerja Nasional Agustus/  
BPS-Statistics of Deli Serdang Regency August National Labor Force Survey

**Tabel**  
**Table** 3.2.6

**Jumlah Pencari Kerja Terdaftar Menurut Tingkat Pendidikan Tertinggi yang Ditamatkan dan Jenis Kelamin di Kabupaten Deli Serdang, 2020**  
*Number of Registered Job Applicants by Educational Attainment and Sex in Deli Serdang Regency, 2020*

<b>Pendidikan Tertinggi yang Ditamatkan</b> <i>Educational Attainment</i>	<b>Laki-laki</b> <i>Male</i>	<b>Perempuan</b> <i>Female</i>	<b>Terdaftar</b> <i>Registered</i> <b>Jumlah</b> <i>Total</i>
(1)	(2)	(3)	(4)
Tidak/Belum Pernah Sekolah <i>No Schooling</i>	3	2	5
Sekolah Dasar <i>Primary School</i>	10	12	22
Sekolah Menengah Pertama <i>Junior High School</i>	29	73	102
Sekolah Menengah Atas <i>Senior High School</i>	65	247	312
Sekolah Menengah Atas Kejuruan <i>Vacational Senior High School</i>	125	279	404
Diploma I/II/III/ Akademi <i>Diploma I/II/III/ Academy</i>	12	12	24
Universitas <i>University</i>	35	51	86
<b>Jumlah</b> <i>Total</i>	<b>279</b>	<b>676</b>	<b>955</b>



**Tabel 3.2.7** Jumlah Pencari Kerja yang Ditempatkan Menurut Tingkat Pendidikan Tertinggi yang Ditamatkan dan Jenis Kelamin di Kabupaten Deli Serdang, 2020  
*Number of Job Applicants Placed by Educational Attainment and Sex in Deli Serdang Regency, 2020*

Pendidikan Tertinggi yang Ditamatkan <i>Educational Attainment</i>	Ditempatkan <i>Placed</i>		
	Laki-laki <i>Male</i>	Perempuan <i>Female</i>	Jumlah <i>Total</i>
(1)	(2)	(3)	(4)
Tidak/Belum Pernah Sekolah <i>No Schooling</i>	3	2	5
Sekolah Dasar <i>Primary School</i>	10	12	22
Sekolah Menengah Pertama <i>Junior High School</i>	26	68	94
Sekolah Menengah Atas <i>Senior High School</i>	21	181	202
Sekolah Menengah Atas Kejuruan <i>Vocational Senior High School</i>	36	209	245
Diploma I/II/III/ Akademi <i>Diploma I/II/III/ Academy</i>	0	0	0
Universitas <i>University</i>	0	0	0
<b>Jumlah Total</b>	<b>96</b>	<b>472</b>	<b>568</b>

Sumber : Dinas Ketenagakerjaan Kabupaten Deli Serdang

Source : Civil Registering Service Office of Deli Serdang Regency

**Tabel 3.2.8**  
**Table**

**Jumlah Pencari Kerja yang Belum Ditempatkan Menurut Tingkat Pendidikan Tertinggi yang Ditamatkan dan Jenis Kelamin di Kabupaten Deli Serdang, 2020**  
**Number of Job Applicants Not Yet Placed by Educational Attainment and Sex in Deli Serdang Regency, 2020**

Pendidikan Tertinggi yang Ditamatkan <i>Educational Attainment</i>	Belum Ditempatkan <i>Not Yet Placed</i>		
	Laki-laki <i>Male</i>	Perempuan <i>Female</i>	Jumlah <i>Total</i>
(1)	(2)	(3)	(4)
Tidak/Belum Pernah Sekolah <i>No Schooling</i>	0	0	0
Sekolah Dasar <i>Primary School</i>	0	0	0
Sekolah Menengah Pertama <i>Junior High School</i>	4	4	8
Sekolah Menengah Atas <i>Senior High School</i>	45	64	109
Sekolah Menengah Atas Kejuruan <i>Vacational Senior High School</i>	89	71	160
Diploma I/II/III/ Akademi <i>Diploma I/II/III/ Academy</i>	12	12	24
Universitas <i>University</i>	35	51	86
<b>Jumlah Total</b>	<b>185</b>	<b>202</b>	<b>363</b>

Sumber : Dinas Ketenagakerjaan Kabupaten Deli Serdang

Source : Civil Registering Service Office of Deli Serdang Regency

**Tabel 3.2.9** Jumlah Tenaga Kerja Warga Negara Asing Menurut Izin Kerja dan Kewarganegaraan di Kabupaten Deli Serdang (orang), 2020  
**Number of Foreign by Working Permit and Citizenship in Deli Serdang Regency (person), 2020**

Kewarganegaraan Citizenship	Permohonan Application	Disetujui Approved
(1)	(2)	(3)
Malaysia/ Malaysian	Kementerian	...
RRC/ People Republic of China	Kementerian	...
Taiwan/ Taiwan	Kementerian	...
India/ Indian	Kementerian	...
Timur Tengah/ Middle West	Kementerian	...
Philippina/ Philippines	Kementerian	...
Belanda/ Dutch	Kementerian	...
Singapura/ Singapore	Kementerian	...
Australia/ Australia	Kementerian	...
Korea Selatan/ South Korea	Kementerian	...
Amerika Serikat/USA	Kementerian	...
<b>Jumlah Total</b>		

...) Data tidak Tersedia/ data not available

Sumber : Dinas Ketenagakerjaan Kabupaten Deli Serdang

Source : Civil Registering Service Office of Deli Serdang Regency

**Tabel 3.2.10**  
**Table**

**Jumlah Tenaga Kerja Warga Negara Asing Menurut Izin Kerja dan Kewarganegaraan di Kabupaten Deli Serdang (orang), 2020**  
**Number of Foreign by Working Permit and Citizenship in Deli Serdang Regency (person), 2020**

<b>JABATAN</b> <i>Occupation</i>	<b>Permohonan</b> <i>Application</i>	<b>Disetujui</b> <i>Approved</i>
(1)	(2)	(3)
Malaysia/ Malaysian	Kementrian	...
RRC/ People Republic of China	Kementrian	...
Taiwan/ Taiwan	Kementrian	...
India/ Indian	Kementrian	...
Timur Tengah/ Middle West	Kementrian	...
Philippina/ Philippines	Kementrian	...
Belanda/ Dutch	Kementrian	...
Singapura/ Singapore	Kementrian	...
Australia/ Australia	Kementrian	...
Korea Selatan/ South Korea	Kementrian	...
Amerika Serikat/USA	Kementrian	...
<b>Jumlah Total</b>		

...) Data tidak Tersedia/ data not available

Sumber : Dinas Ketenagakerjaan Kabupaten Deli Serdang

Source : Civil Registering Service Office of Deli Serdang Regency

**Tabel 3.2.11** Jumlah Tenaga Kerja Indonesia (TKI) ke Negara Malaysia Menurut Bulan di Kabupaten Deli Serdang, 2020  
**Table 3.2.11** Number Indonesian Workers to Malaysia Country by Month in Deli Serdang Regency, 2020

Bulan Month	Tenaga Kerja Indonesia (TKI) Indonesian Workers		
	Laki-laki Male	Perempuan Female	Jumlah Total
(1)	(2)	(3)	
Januari January	27	159	186
Februari February	41	174	215
Maret March	28	139	167
April April	-	-	-
Mei May	-	-	-
Juni June	-	-	-
Juli July	-	-	-
Agustus August	-	-	-
September September	-	-	-
Oktober October	-	-	-
November November	-	-	-
Desember December	-	-	-
<b>Jumlah Total</b>	<b>96</b>	<b>472</b>	<b>568</b>

...) Data tidak Tersedia/ data not available


Sumber : Dinas Ketenagakerjaan Kabupaten Deli Serdang

Source : Civil Registering Service Office of Deli Serdang Regency

04

**SOSIAL & KESEJAHTERAAN RAKYAT**  
**SOCIAL & WELFARE**

**Jumlah  
Rumah Sakit**  
**23**



<https://deliserdangh...bps.go.id>



**PENJELASAN TEKNIS****TECHNICAL NOTES**

- |  |  |
|--|--|
| <p>1. Tidak/belum pernah sekolah adalah mereka yang tidak pernah atau belum pernah terdaftar dan tidak pernah atau belum pernah aktif mengikuti pendidikan di suatu jenjang pendidikan formal. Termasuk juga yang tamat/belum tamat taman kanak-kanak tetapi tidak melanjutkan ke sekolah dasar.</p> | <p>1. <i>Not/never attending school is someone who has never attended or never been registered in a formal education, such as primary, secondary, and tertiary education. Those who just completed kindergarten are considered as never attended school.</i></p>               |
| <p>2. Masih bersekolah adalah mereka yang terdaftar dan aktif mengikuti pendidikan formal dan nonformal (Paket A, B, atau C), baik pendidikan dasar, menengah maupun pendidikan tinggi. Bagi mahasiswa yang sedang cuti dianggap masih bersekolah.</p>   | <p>2. <i>Attending school is someone who is currently attending primary, secondary, or tertiary education, including package A, package B, or package C. College student who postpones his/her study is considered as attending school.</i></p>                                |
| <p>3. Tidak bersekolah lagi adalah mereka yang pernah terdaftar dan aktif mengikuti pendidikan di suatu jenjang pendidikan formal dan nonformal (Paket A, B, atau C), tetapi pada saat pencacahan tidak lagi terdaftar dan tidak aktif mengikuti pendidikan.</p>                                     | <p>3. <i>Not attending school anymore is someone who had enrolled and participated in formal and non-formal education in the past including package A, package B, or package C, but currently does not attend school.</i></p>  |
| <p>4. Tamat sekolah adalah menyelesaikan pelajaran yang ditandai dengan lulus ujian akhir pada kelas atau tingkat terakhir suatu jenjang pendidikan di sekolah negeri maupun swasta dengan mendapatkan tanda tamat belajar/ijazah. Seseorang</p>   | <p>4. <i>Completed particular level of education is someone who has completed particular level of education in private or public school and accepting graduation certificate. Someone who has never attended the highest grade but passed the final exam is considered</i></p> |



yang belum mengikuti pelajaran pada kelas tertinggi tetapi telah mengikuti ujian akhir dan lulus dianggap tamat sekolah.

5. Dapat membaca dan menulis artinya dapat membaca dan menulis kata-kata/kalimat sederhana dengan suatu aksara tertentu.
6. Jalur Pendidikan di Indonesia terdiri atas 1) pendidikan formal, 2) pendidikan nonformal, dan 3) pendidikan informal yang ketiganya dapat saling melengkapi dan memperkaya (Undang-Undang No. 20 Tahun 2013 tentang Sistem Pendidikan Nasional).
7. Jenjang Pendidikan Formal terdiri atas pendidikan dasar, pendidikan menengah, dan pendidikan tinggi. Jenis pendidikan yang diajarkan mencakup pendidikan umum, kejuruan, akademik, profesi, vokasi, keagamaan, dan khusus.
  - a. Pendidikan Dasar berbentuk Sekolah Dasar (SD) dan Madrasah Ibtidaiyah (MI) atau bentuk lain yang sederajat serta Sekolah Menengah Pertama (SMP) dan Madrasah Tsanawiyah (MTs), atau bentuk lain yang sederajat
  - b. Pendidikan Menengah berbentuk Sekolah Menengah Atas (SMA), Madrasah Aliyah (MA), Sekolah Menengah Kejuruan

*as completed particular level of education.*

5. *Able to read and write is the ability to read and write at least a simple sentence in any letter of alphabets.*
6. *The Education System in Indonesia consists of 1) a formal education, 2) non-formal education, and 3) informal education that all three can be complementary and enriching (Law No. 20 Year 2013 about The National Education System).*
7. *The Formal Education Level consists of primary education, secondary education, and high education. The kind of education that taught consists of general education, vocational, academic, professional, religious, and specific education.*
  - a. *The Primary Education consists of Elementary School and Islamic Elementary School or other equivalent forms and Junior High School and MTs, or other equivalent forms.*
  - b. *The Secondary Education consists of the senior high school, MA, Vocational School, and Vocational Madrasah Aliyah, or other equivalent forms.*
  - c. *The High Education consists*

(SMK), dan Madrasah Aliyah Kejuruan (MAK), atau bentuk lain yang sederajat.

c. Pendidikan Tinggi merupakan jenjang pendidikan setelah pendidikan menengah yang mencakup program pendidikan diploma, sarjana, magister, spesialis, dan doktor yang diselenggarakan oleh perguruan tinggi. Perguruan tinggi dapat berbentuk akademi, politeknik, sekolah tinggi, institut, atau universitas.

4. Rumah Sakit adalah tempat pemeriksaan dan perawatan kesehatan, biasanya berada di bawah pengawasan dokter/tenaga medis, yang melayani penderita yang sakit untuk berobat rawat jalan atau rawat inap.
5. Rumah Sakit Bersalin adalah rumah sakit khusus untuk persalinan, dilengkapi pelayanan spesialis pemeriksaan kehamilan, persalinan, rawat inap dan rawat jalan ibu dan anak yang berada di bawah pengawasan dokter spesialis kandungan.
6. Rumah Bersalin adalah sarana pelayanan kesehatan dengan izin sebagai rumah bersalin, dilengkapi pelayanan pemeriksaan kehamilan, persalinan serta pemeriksaan ibu dan anak yang berada di bawah

*of the education level after the secondary education that consists of diplomas, bachelor, master, specialist, and doctoral degrees that are held by the college. The colleges can be academy, polytechnic, high school, institute, or university.*

4. *Hospital is a place for health check, usually controlled/supervised by doctors/medical personnel to serve the ill patients to get outpatient or inpatient treatment services.*
5. *Maternity Hospital is a specialized hospital for childbirth, has specialist inspection service to pregnancy, childbirth, hospitalization and outpatient for mothers and children that is under the supervision of an obstetrician.*
6. *Maternity House is health care facility with a license as a maternity house, equipped with prenatal care, childbirth and examination of mothers and children which is under the supervision of a senior midwife.*

pengawasan bidan senior.

7. Poliklinik adalah sarana kesehatan yang dipakai untuk pelayanan berobat jalan, biasanya berada di bawah pengawasan dokter/tenaga medis.
  8. Puskesmas (Pusat Kesehatan Masyarakat) adalah unit pelaksana teknis dinas kesehatan kabupaten/ kota yang mempunyai fungsi utama sebagai penyelenggara pelayanan kesehatan tingkat pertama. Wilayah kerja puskesmas maksimal adalah satu Kecamatan dan untuk dapat menjangkau wilayah kerjanya, puskesmas mempunyai jaringan pelayanan yang meliputi unit Puskesmas Pembantu (Pustu), unit Puskesmas Keliling (Puskel), dan unit bidan desa/komunitas (Peraturan Menteri Kesehatan RI No. 75 Tahun 2014 Tentang Pusat Kesehatan Masyarakat).
  9. Apotek adalah suatu tempat tertentu yang digunakan untuk melakukan pekerjaan kefarmasian, dan penyaluran/ penjualan obat atau bahan farmasi dan perbekalan kesehatan lainnya kepada masyarakat yang dikelola oleh tenaga apoteker (Peraturan Menteri Kesehatan RI No. 1332 Tahun 2002 Tentang Perubahan Atas Peraturan Menteri Kesehatan RI No. 922/MENKES/PER/X/1993
7. *Polyclinic is a health facility in which to get outpatient services, usually under the control of doctor/ medical personnel.*
  8. *Public Health Center is technical implementation unit of regency health department that have the primary function as a first-level health care providers. The working area standard of public health center is one Subdistrict and to reach their working areas, public health centers have a service network covering subsidiary of public health center, mobile public health center units, and midwife units (Regulation of the Minister of Health of Indonesia Number 75 Year 2014 about Public Health Center).*
  9. *Pharmacy is a specific place that is used for pharmaceutical jobs, and distribution/sale of drugs/ pharmaceuticals and other medical supplies to people that are administered by trained pharmacist (Regulation of the Minister of Health of Indonesia Number 1332 Year 2002 about the Changes of Regulation of the Minister of Health of Indonesia Number 922/MENKES/PER/X/1993 about Pro-vision and*

Tentang Ketentuan dan Tata Cara Pemberian Izin Apotek).

*Procedures for Administration of Licensed Pharmacies).*

10. Imunisasi adalah memasukkan kuman atau racun penyakit tertentu yang sudah dilemahkan (vaksin) ke dalam tubuh dengan cara disuntik atau diminum (diteteskan dalam mulut) dengan maksud agar terjadi kekebalan tubuh terhadap penyakit tersebut.
  11. Keluhan kesehatan adalah keadaan seseorang yang mengalami gangguan kesehatan atau kejiwaan, baik karena penyakit akut, penyakit kronis, kecelakaan, kriminal, atau hal lain.
  12. Mengobati sendiri adalah upaya oleh anggota rumah tangga/keluarga dengan melakukan pengobatan sendiri tanpa datang ke tempat fasilitas kesehatan atau memanggil dokter/petugas kesehatan ke rumahnya (misal minum obat modern, jamu, kerokan, kompres, kop, pijat) agar sembuh atau menjadi lebih ringan keluhan kesehatannya.
  13. BCG (Bacillus Calmette Guerin) merupakan vaksinasi untuk mencegah penyakit TBC, diberikan pada bayi baru lahir atau anak, dengan suntikan pada kulit pangkal lengan atas. Bekas suntikan kemudian akan membentuk tonjolan kecil
10. *Immunization is putting enervated microbe of a certain disease into human body by injection or drinking (dropping into mouth) to make the body immune to that disease.*
  11. *Health complaint is a condition where a person has health or mental problems because of acute illness, chronically illness, accident, crimes, or others.*
  12. *Self treatment is an effort of household members/family to have a health treatment by themselves without visiting health facilities or a doctor/health personnel (for instance, by taking modern medicine, herb medicine, chief with a coin, compress, cupping suction, massage) in order to recover from illness or reduce the health complaint.*
  13. *BCG (Bacillus Calmette Guerin) is a vaccine to prevent TBC disease, given to newborns or children, by injection at the base of the skin of the upper arm. Injection site will form little bumps of scar tissue in the skin of the upper arm. BCG injections given to children 1 times.*

jaringan parut pada kulit lengan atas. Suntikan BCG diberikan kepada anak sebanyak 1 kali.

14. DPT (Difteri, Pertusis, Tetanus) merupakan vaksin untuk mencegah penyakit Difteri, Pertusis, dan Tetanus yang diberikan pada bayi berumur 3 bulan ke atas, dengan suntikan pada paha, diulang 1 bulan dan 2 bulan kemudian, sehingga suntikan imunisasi DPT lengkap pada balita berjumlah 3 kali (kadang-kadang selang waktu antar suntikan bisa lebih dari 1 bulan).
15. Peristiwa tindak pidana yang dilaporkan ialah setiap peristiwa yang diterima kepolisian dari laporan masyarakat, atau peristiwa dimana pelakunya tertangkap tangan oleh kepolisian.
16. Jumlah tindak pidana menggambarkan jumlah kasus tindak pidana yang terjadi pada kurun waktu tertentu.
17. Resiko penduduk terjadi tindak pidana per 100.000 penduduk
 
$$= \frac{\text{Jumlah tindak pidana tahun } t}{\text{Jumlah penduduk tahun } t} \times 100.000$$

Resiko penduduk terjadi tindak pidana per 100.000 penduduk mengindikasikan peluang penduduk berisiko terkena tindak
14. *DPT (Diphtheria, Pertussis, Tetanus) is a vaccine to prevent the diphtheria, pertussis, and tetanus disease, given to infants aged 3 months and above, with a shot in the thigh, repeated one month and two months later, so that the complete DPT immunization shots at toddler totaling 3 times (sometimes the time interval between injections can be more than 1 month).*
15. *Reported crime incidence includes all criminal cases reported and received by police office, and all crimes caught by police.*
16. *Crime total refers to the number of criminal cases occurring during a given period.*
17. *Crime rate*

$$= \frac{\text{Number of criminal cases year } t}{\text{Total population year } t} \times 100.000$$

*Crime rate indicates the probability of population exposed to risk of crime, expressed in every 100,000 people.*

pidana. Biasanya dinyatakan dalam setiap 100.000 penduduk.

18. Selang waktu terjadi tindak pidana tahun t

$$= \frac{365 \times 24 \times 60 \times 60}{\text{Jumlah tindak pidana tahun t}} \times \text{detik}$$

Selang waktu terjadi tindak pidana tahun t mengindikasikan selang waktu terjadinya satu tindak kejahatan dengan kejahatan yang lain.

19. Persentase penyelesaian tindak pidana

$$= \frac{\text{Jumlah tindak pidana yang diselesaikan}}{\text{Jumlah peristiwa tindak pidana yang dilaporkan}} \times 100\%$$

Persentase penyelesaian peristiwa tindak pidana menyatakan persentase penyelesaian tindak pidana oleh polisi. Suatu tindak pidana dinyatakan sebagai kasus yang selesai di tingkat kepolisian, apabila:

- a. berkas perkaranya sudah siap untuk diserahkan atau telah diserahkan kepada kejaksaan;
- b. dalam hal delik aduan, pengaduannya dicabut dalam tenggang waktu yang telah ditentukan menurut undang-undang;
- c. telah diselesaikan oleh kepolisian berdasarkan azas plichtmatigheid (kewajiban berdasarkan kewenangan hukum);

18. *Crime clock*

$$= \frac{365 \times 24 \times 60 \times 60}{\text{Number of criminal cases year t}} \times \text{second}$$

*Crime clock indicates the time interval of occurrence between one crime to another crime.*

19. *Crime clearance rate*

$$= \frac{\text{Number of cleared criminal cases}}{\text{Number of reported criminal cases}} \times 100\%$$

*Crime clearance rate refers to percentage of crime clearance by police. A criminal case is categorized as a cleared case by police, if:*

- a. All documents are ready to submit or already submitted to justice court;
- b. In the case of attense that warrants complaint, the complaint was withdraw within a given period state in the law;
- c. The case was cleared by police based on the principle of plichtmatigheid (obligation on the basis of law outhority);
- d. The case was not the responsibility of police office;
- e. The suspect died;
- f. The case was out of date.

- d. kasus yang dimaksud tidak termasuk kompetensi kepolisian  
e. tersangka meninggal dunia;  
f. kasus kadaluwarsa.
7. Bencana Alam adalah peristiwa atau serangkaian peristiwa yang mengancam dan mengganggu kehidupan / penghidupan masyarakat yang disebabkan oleh faktor alam antara lain berupa gempa bumi, tsunami, gunung meletus, banjir, kekeringan, angin topan, dan tanah longsor sehingga mengakibatkan kerugian materi maupun non-materi.
  8. Korban meninggal adalah orang yang dilaporkan tewas atau meninggal dunia akibat bencana.
  9. Korban luka/sakit adalah orang yang mengalami luka-luka atau sakit, dalam keadaan luka ringan, luka sedang maupun luka parah/berat, baik yang berobat jalan maupun rawat inap.
  10. Rusak Berat adalah kriteria kerusakan yang mengakibatkan bangunan roboh atau sebagian besar komponen struktur rusak.
  11. Rusak sedang adalah kriteria kerusakan yang mengakibatkan sebagian kecil komponen struktur rusak, dan komponen penunjang rusak namun bangunan masih tetap berdiri.
7. *Natural Disaster is an event or series of events that threaten and disrupt the lives and livelihoods caused by natural factors such as: earthquake, tsunami, volcanic eruption, flood, flash flood, drought, typhoon/ cyclone, and landslide so it can lead to result in loss of material and non-material.*
  8. *Fatality is a person reported killed or death in the wake of a disaster.*
  9. *Casualty is a person suffering injury or illness, in a state of light injury, moderate injury, or heavy injury, which in undergoing treatment as either an outpatient or inpatient.*
  10. *Severely damaged is the criteria of damage that resulted most buildings collapsed or damaged its structural components.*
  11. *Damaged is the criteria of damage that resulted defective fraction of structural components and supporting components damaged, but the building still stands.*

12. Rusak ringan adalah kriteria kerusakan yang mengakibatkan sebagian komponen struktur retak (struktur masih bisa digunakan) dan bangunan masih tetap berdiri.
13. Untuk mengukur kemiskinan, BPS menggunakan konsep kemampuan memenuhi kebutuhan dasar (basic needs approach). Dengan pendekatan ini, kemiskinan dipandang sebagai ketidakmampuan dari sisi ekonomi untuk memenuhi kebutuhan dasar makanan dan bukan makanan yang diukur dari sisi pengeluaran. Metode yang digunakan adalah menghitung Garis Kemiskinan (GK), yang terdiri dari dua komponen yaitu Garis Kemiskinan Makanan (GKM) dan Garis Kemiskinan Non-Makanan (GKNM). Penghitungan Garis Kemiskinan dilakukan secara terpisah untuk daerah perkotaan dan perdesaan.
14. Penduduk miskin adalah penduduk yang memiliki rata-rata pengeluaran per kapita per bulan di bawah Garis Kemiskinan.
15. Garis Kemiskinan Makanan (GKM) merupakan nilai pengeluaran kebutuhan minimum makanan yang disetarakan dengan 2.100 kkalori per kapita per hari. Garis Kemiskinan Non-Makanan (GKNM) adalah kebutuhan
12. *Lightly damaged is the criteria of damage that resulted partially cracked structural components, but the structure still can be used and the building still stands.*
13. *To measure poverty, BPS-Statistics Indonesia has used the concept of basic needs approach. Therefore, poverty is viewed as economic inability to fulfill food and non-food basic needs which are measured by consumption/expenditure. The method used is calculating poverty line, which consists of two components that are Food Poverty Line (FPL) and Non-Food Poverty Line (NFPL). The poverty line was calculated separately for urban and rural areas.*
14. *A person whose expenditure per capita per month is below the poverty line is considered to be poor.*
15. *The Food Poverty Line refers to the daily minimum requirement of 2,100 kcal per capita per day. The Non-Food Poverty Line refers to the minimum requirement for household necessities for clothing, education, health, and other basic*



minimum untuk perumahan, sandang, pendidikan, kesehatan, dan kebutuhan dasar lainnya.

16. Indeks Pembangunan Manusia (IPM) menjelaskan bagaimana penduduk dapat mengakses hasil pembangunan dalam memperoleh pendapatan, kesehatan, pendidikan dan sebagainya. IPM diperkenalkan oleh UNDP pada tahun 1990 dan dipublikasikan secara berkala dalam laporan tahunan Human Development Report (HDR). IPM dibentuk oleh 3 (tiga) dimensi dasar: Umur panjang dan hidup sehat; pengetahuan; dan standar hidup layak.

*individual needs.*

16. *The Human Development Index (HDI) explains how people can access development results in obtaining income, health, education and so forth. HDI was introduced by United Nations Development Programme (UNDP) in 1990 and published periodically in the annual report of the Human Development Report. HDI was formed by three basic dimensions: a long and healthy life; knowledge; and a decent standard of living.*

**ULASAN****DESCRIPTION****4.1 Pendidikan**

Penyediaan sarana fisik pendidikan dan jumlah tenaga guru yang memadai merupakan salah satu upaya untuk meningkatkan partisipasi sekolah dan kualitas pendidikan masyarakat.

Pada tahun 2020 terdapat 524 buah Taman Kanak-Kanak (TK) di Bawah Kementerian Pendidikan dan Kebudayaan dengan jumlah murid 18.227 orang dan guru sebanyak 2.035 orang. Sementara itu untuk sekolah dasar terdapat 906 sekolah dengan jumlah murid dan guru masing-masing 203.194 orang dan 11.704 orang.

Sekolah Menengah Pertama (SMP) di Kabupaten Deli Serdang adalah sebanyak 317 sekolah, 81.497 murid dan 4.987 guru. Pada tahun yang sama, jumlah Sekolah Menengah Atas (SMA) adalah 132 sekolah dengan jumlah murid 35.669 orang dan guru 2.209 orang. Untuk Sekolah Menengah Kejuruan terdapat 123 sekolah, 2.552 guru dan 45.603 murid.

Selain itu di Deli Serdang juga terdapat sekolah agama (madrasah) yang setara dengan sekolah umum yaitu : 402 Raudhatul Athfal (RA) dengan 15.423 murid dan 1.541 guru. 190 Madrasah Ibtidaiyah (MI) dengan 43.031 murid dan 2.086 guru. 149 Madrasah Tsanawiyah (MTs) dengan 30.804 murid dan 1.980 guru. 52 Madrasah Aliyah (MA) dengan 9.083

**4.1 Education**

*Providing the physical education teachers and an adequate number of personnel is one way to improve school participation and quality of public education.*

*In 2020 there were 524 early Kindergarten Under The Ministry of Education and Culture with 18.227 students and 2.035 teachers, Meanwhile for elementary schools there are 906 schools with 203.194 students and 11.704 teachers.*

*Junior High School in Deli Serdang Regency is 317 schools, 81.497 students and 4.987 teachers. In the same year, the number of Senior High School 132 schools with 35.669 students and 2.209 teachers. For vocational schools there are 123 schools. 2.552 teachers and 45.603 students.*

*Besides, in Deli Serdang, there are religious schools (madrasah) that is equivalent to public schools, namely: 402 Raudhatul Athfal (RA) with 15.423 students and 1.541 teachers. 190 Madrasah Ibtidaiyah (MI) with 43.031 students and 2.086 teachers. 149 Madrasah Tsanawiyah (MTs) with 30.804 students and 1.980 teachers. 52 Madrasah Aliyah (MA) with 9.083*

murid dan 718 guru.

Di Kabupaten Deli Serdang juga terdapat beberapa perguruan tinggi swasta (Strata 1 dan Diploma) yaitu UNA, IAI Daar Al Uluum, STIH Muhammadiyah, STIE Muhammadiyah, AMIK Intelkom Global Indo, AMIK Royal, AKPER YAGMA, AKPER PEMDA, AKBID Bina Daya Husada, AKBID Asyifa, dan AKBID Ikhtisan Aulia.

#### 4.2 Kesehatan

Kesehatan merupakan salah satu hal terpenting dalam kehidupan manusia. Dengan tersedianya sarana dan prasarana kesehatan yang memadai sangat membantu dalam upaya meningkatkan kesehatan masyarakat sekaligus meningkatkan kualitas sumber daya manusia.

Pada tahun 2020 Kabupaten Deli Serdang memiliki 23 unit rumah sakit. Deli Serdang juga memiliki puskesmas sebanyak 34 unit, puskesmas pembantu dan posyandu masing-masing berjumlah 110 dan 1.441 unit yang semuanya tersebar di tiap kecamatan.

Tenaga medis yang tersedia di Kabupaten Deli Serdang 816 dokter yang terdiri dari 403 orang dokter umum, 327 dokter spesialis dan 86 orang dokter gigi. Selain itu, terdapat 1.626 perawat, 1.794 bidan, 213 tenaga kefarmasian, dan 98 ahli gizi.

Di Kabupaten Deli Serdang,

*students and 718 teachers.*

*There were four private university/ collages in Deli Serdang Regency which were UNA, IAI Daar Al Uluum, STIH Muhammadiyah, STIE Muhammadiyah, AMIK Intelkom Global Indo, AMIK Royal, AKPER YAGMA, AKPER PEMDA, AKBID Bina Daya Husada, AKBID Asyifa, dan AKBID Ikhtisan Aulia.*

#### 4.2 Health

*Health is one of the most important things in human life. With the availability of facilities and adequate health infrastructure is very helpful in improving public health while improving the quality of human resources.*

*In 2020, Deli Serdang Regency has 23 hospitals. Deli Serdang also has 34 health centers, auxiliary health center and posyandu respectively totaling 110 and 1.441 units which are all scattered in each subdistrict.*

*The medical staff available in Deli Serdang District were 816 doctors consisting of 403 general practitioners, 327 specialists and 86 dentists. In addition, there were 1,626 nurses, 1,794 midwives, 213 pharmacy workers, and 98 nutritionists.*

*In Deli Serdang Regency, the number*

jumlah Pasangan Usia Subur (PUS) pada tahun 2020 berjumlah 422.870. Alat Kontrasepsi yang paling banyak digunakan adalah pil sejumlah 84.531 pengguna dan terendah adalah MOP sejumlah 4.118 pengguna. Pelayanan KB terdiri dari dua jenis, yaitu Klinik Keluarga Berencana sebanyak 73 unit dan Pos Pelayanan Keluarga Berencana Desa sebanyak 394 unit.

### 4.3 Agama dan Sosial Lainnya

Pelayanan terhadap kegiatan yang bersifat keagamaan harus senantiasa dipelihara dan ditingkatkan. Kehidupan beragama yang baik di masyarakat dapat dijadikan benteng dalam menghadapi berbagai masalah yang mungkin timbul dalam kehidupan sehari-hari.

Pada tahun 2019 jumlah mesjid di Deli Serdang terdapat sebanyak 1.047 buah, langgar/mushola sebanyak 675 buah dan gereja sebanyak 1.119.

Jumlah jemaah haji yang berangkat dari Kabupaten Deli Serdang yang dikordinir pemerintah berjumlah 588 orang, yang terdiri dari 238 laki-laki dan 362 perempuan. Angka laki-laki lebih kecil dibandingkan tahun 2018 yang berjumlah 240 orang. Jumlah perempuan pada 2019 lebih besar daripada 2018 yang hanya sebesar 240 perempuan

*of fertile age couples (PUS) in 2020 was 422.870. The most widely used contraception was 84.531 users and the lowest was MOP with 4.118 users. Family planning services consist of two types, namely 73 units of the Family Planning Clinic and 394 units of the Village Family Planning Service Center.*

### 4.3 Religion and Other Social Affairs

*Service to the religious activities must be continuously maintained and improved. A good religious life in society can be made forts in the face of various problems that might arise in everyday life.*

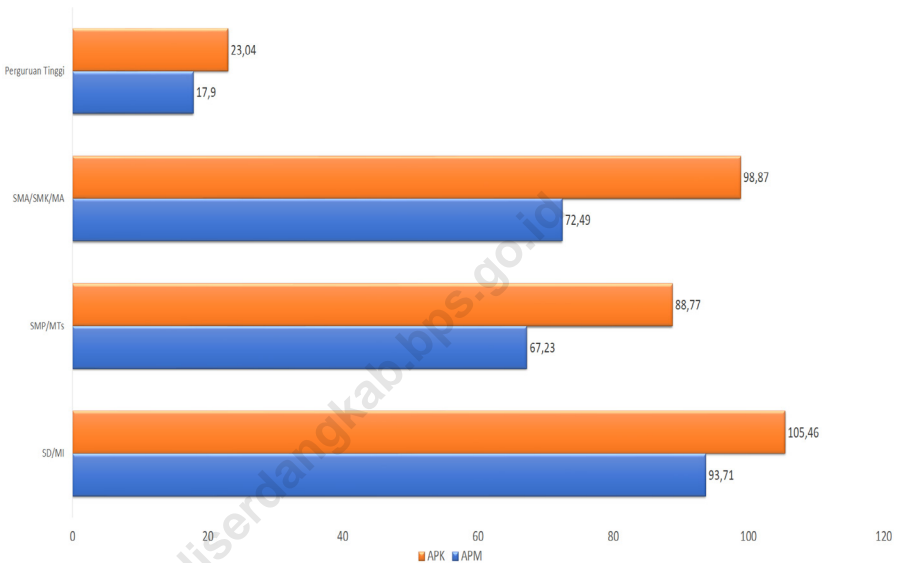
*In 2019, the number of mosques in Deli Serdang are 1.047 units, mushola 675 units and churches ar 1.119 units.*

*The number of pilgrims who departed from Deli Serdang, which was coordinated by the government, was 588 people, consisting of 238 men and 362 women. The number of men is smaller than in 2018, amounting to 240 people. The number of women in 2019 is greater than 2018 which is only 240 women*



**Gambar** 4.1  
**Figures**

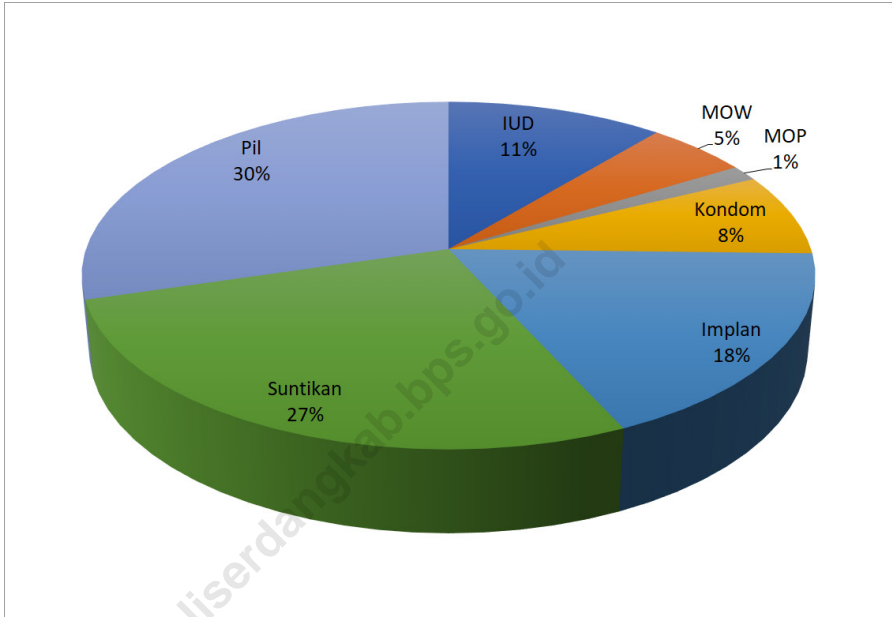
**Angka Partisipasi Murni (APM) dan Angka Partisipasi Kasar (APK) Menurut Jenjang Pendidikan di Kabupaten Deli Serdang, 2020**  
*Net Participation Rate and Gross Participation Rate by Educational Level in Deli Serdang Regency, 2020*



Sumber/Source : Dinas Pendidikan Kabupaten Deli Serdang/  
*Education Service of Deli Serdang Regency*

**Gambar 4.2**  
**Figures**

**Persentase Akseptor Aktif Keluarga Berencana Menurut Alat Kontrasepsi yang Digunakan, 2020**  
**Percentage of Family Planning Active Acceptor by Type of Contraceptive Used, 2020**



Sumber/Source : Dinas Pengendalian Penduduk, KB dan Pemberdayaan Perempuan, Perlindungan Anak Kab. Deli Serdang/  
Department of Population Control, Family Planning, and Women's Empowerment Deli Serdang Regency

<https://publiserdangkab.bps.go.id>

#### 4.1 PENDIDIKAN EDUCATION

**Tabel 4.1.1** Jumlah Sekolah, Guru dan Murid Taman Kanak-Kanak(TK) di Bawah Kementerian Pendidikan dan Kebudayaan Menurut Kecamatan 2020/2021  
*Number of Schools, Teachers, and Pupils in Kindergarten Under The Ministry of Education and Culture by Subdistrict, 2020/2021*

Kecamatan Subdistrict	Sekolah/ Schools		
	Negeri/ Public	Swasta/ Private	Jumlah/ Total
(1)	(2)	(3)	(4)
Gunung Meriah	-	1	1
Sinembah Tanjung Muda Hulu	1	4	5
Sibolangit	1	6	7
Kutalimbaru	-	17	17
Pancur Batu	1	28	29
Namo Rambe	1	16	17
Biru-Biru	1	10	11
Sinembah Tanjung Muda Hilir	3	14	17
Bangun Purba	1	11	12
Galang	2	29	31
Tanjung Morawa	2	39	41
Patumbak	1	21	22
Deli Tua	-	11	11
Sunggal	1	82	83
Hampan Perak	3	44	47
Labuhan Deli	1	14	15
Percut Sei Tuan	2	95	97
Batang Kuis	1	11	12
Pantai Labu	2	5	7
Beringin	3	11	14
Lubuk Pakam	3	19	22
Pagar Merbau	1	5	6
<b>Deli Serdang</b>	<b>31</b>	<b>493</b>	<b>524</b>



Lanjutan Tabel/ Continued Table 4.1.1

Kecamatan Subdistrict	Guru/Teachers <sup>1</sup>		Jumlah/ Total
	Negeri/ Public	Swasta/ Private	
(1)	(5)	(6)	(7)
Gunung Meriah	-	3	3
Sinembah Tanjung Muda Hulu	2	9	11
Sibolangit	2	18	20
Kutalimbaru	-	57	57
Pancur Batu	7	105	112
Namo Rambe	6	59	65
Biru-Biru	3	35	38
Sinembah Tanjung Muda Hilir	11	47	58
Bangun Purba	6	31	37
Galang	8	98	106
Tanjung Morawa	14	136	150
Patumbak	6	68	74
Deli Tua	-	44	44
Sunggal	6	337	343
Hampan Perak	10	153	163
Labuhan Deli	4	57	61
Percut Sei Tuan	9	418	427
Batang Kuis	4	34	38
Pantai Labu	8	19	27
Beringin	13	42	55
Lubuk Pakam	19	106	125
Pagar Merbau	4	17	21
<b>Deli Serdang</b>	<b>142</b>	<b>1 893</b>	<b>2 035</b>

Lanjutan Tabel/ Continued Table 4.1.1

Kecamatan Subdistrict	Murid/Students		
	Negeri/ Public	Swasta/ Private	Jumlah/ Total
(1)	(8)	(9)	(10)
Gunung Meriah	-	12	12
Sinembah Tanjung Muda Hulu	13	135	148
Sibolangit	33	189	222
Kutalimbaru	-	476	476
Pancur Batu	60	871	931
Namo Rambe	31	444	475
Biru-Biru	26	326	352
Sinembah Tanjung Muda Hilir	56	355	411
Bangun Purba	43	301	344
Galang	73	959	1 032
Tanjung Morawa	92	1 236	1 328
Patumbak	23	664	687
Deli Tua	-	519	519
Sunggal	22	2 724	2 746
Hampan Perak	51	1 611	1 662
Labuhan Deli	20	522	542
Percut Sei Tuan	55	4 057	4 112
Batang Kuis	21	325	346
Pantai Labu	72	171	243
Beringin	70	314	384
Lubuk Pakam	79	1 005	1 084
Pagar Merbau	31	140	171
<b>Deli Serdang</b>	<b>871</b>	<b>17 356</b>	<b>18 227</b>

Catatan/Note: <sup>1</sup>Jumlah guru termasuk kepala sekolah dan guru/The total of teachers including headmaster and teacher  
 Sumber/Source: Kementerian Pendidikan dan Kebudayaan, data semester ganjil 2020 /Ministry of Educations and Culture, 2020 odd semester data

**Tabel 4.1.2** Jumlah Sekolah, Guru, dan Murid Raudatul Athfal (RA) di Bawah Kementerian Agama Menurut Kecamatan di Kabupaten Deli Serdang, 2020/2021  
**Table Number of Schools, Teachers, and Pupils in Raudatul Athfal (RA) Under The Ministry of Religious Affairs by Subdistrict, 2020/2021**

Kecamatan Subdistrict	Sekolah/ Schools		
	Negeri/ Public	Swasta/ Private	Jumlah/ Total
(1)	(2)	(3)	(4)
Gunung Meriah	-	-	-
Sinembah Tanjung Muda Hulu	2	8	67
Sibolangit	1	2	23
Kutalimbaru	2	9	113
Pancur Batu	10	37	365
Namo Rambe	4	17	193
Biru-Biru	5	14	125
Sinembah Tanjung Muda Hilir	1	7	67
Bangun Purba	5	16	178
Galang	8	28	340
Tanjung Morawa	59	246	2 421
Patumbak	26	109	920
Deli Tua	13	69	748
Sunggal	58	222	2 458
Hampan Perak	36	126	1 362
Labuhan Deli	8	33	344
Percut Sei Tuan	99	364	3 564
Batang Kuis	21	75	670
Pantai Labu	7	15	135
Beringin	12	41	411
Lubuk Pakam	16	63	494
Pagar Merbau	9	40	425
<b>Deli Serdang</b>	<b>402</b>	<b>1 541</b>	<b>15 423</b>

Catatan/Note: -

Sumber/Source: Kementerian Agama, EMIS, data semester ganjil /Ministry of Religious Affairs, EMIS, odd semester

**Tabel**  
**Table** 4.1.3

**Jumlah Sekolah, Guru, dan Murid Sekolah Dasar (SD)  
di Bawah Kementerian Pendidikan dan Kebudayaan  
Menurut Kecamatan 2020/2021**  
*Number of Schools, Teachers, and Pupils in Primary Schools  
Under The Ministry of Education and Culture by Subdistrict,  
2020/2021*

Kecamatan Subdistrict	Sekolah/Schools		
	Negeri/Public	Swasta/Private	Jumlah/ Total
(1)	(5)	(6)	(7)
Gunung Meriah	6	-	6
Sinembah Tanjung Muda Hulu	15	1	16
Sibolangit	20	1	21
Kutalimbaru	27	7	34
Pancur Batu	28	18	46
Namo Rambe	14	9	23
Biru-Biru	17	5	22
Sinembah Tanjung Muda Hilir	22	6	28
Bangun Purba	18	4	22
Galang	42	7	49
Tanjung Morawa	53	24	77
Patumbak	17	22	39
Deli Tua	9	8	17
Sunggal	41	66	107
Hampan Perak	63	21	84
Labuhan Deli	11	12	23
Percut Sei Tuan	66	79	145
Batang Kuis	20	8	28
Pantai Labu	21	3	24
Beringin	23	7	30
Lubuk Pakam	31	14	45
Pagar Merbau	18	2	20
<b>Deli Serdang</b>	<b>582</b>	<b>324</b>	<b>906</b>

Lanjutan Tabel/ Continued Table 4.1.3

Kecamatan Subdistrict	Guru/Teachers <sup>1</sup>		Jumlah/ Total
	Negeri/ Public	Swasta/ Private	
(1)	(5)	(6)	(7)
Gunung Meriah	55	-	55
Sinembah Tanjung Muda Hulu	170	11	181
Sibolangit	218	8	226
Kutalimbaru	316	51	367
Pancur Batu	396	201	597
Namo Rambe	175	118	293
Biru-Biru	246	54	300
Sinembah Tanjung Muda Hilir	283	47	330
Bangun Purba	183	32	215
Galang	440	46	486
Tanjung Morawa	842	248	1 090
Patumbak	342	222	564
Deli Tua	197	112	309
Sunggal	629	758	1 387
Hampan Perak	806	182	988
Labuhan Deli	199	120	319
Percut Sei Tuan	1 191	932	2 123
Batang Kuis	323	69	392
Pantai Labu	278	26	304
Beringin	257	73	330
Lubuk Pakam	463	152	615
Pagar Merbau	220	13	233
<b>Deli Serdang</b>	<b>8 229</b>	<b>3 475</b>	<b>11 704</b>

Lanjutan Tabel/ Continued Table 4.1.3

Kecamatan Subdistrict	Murid/Students		Jumlah/ Total
	Negeri/ Public	Swasta/ Private	
(1)	(8)	(9)	(10)
Gunung Meriah	390	-	390
Sinembah Tanjung Muda Hulu	1 514	129	1 643
Sibolangit	2 321	146	2 467
Kutalimbaru	3 467	1 279	4 746
Pancur Batu	5 968	3 681	9 649
Namo Rambe	2 018	1 861	3 879
Biru-Biru	3 587	813	4 400
Sinembah Tanjung Muda Hilir	2 792	596	3 388
Bangun Purba	2 396	643	3 039
Galang	7 314	576	7 890
Tanjung Morawa	15 015	4 096	19 111
Patumbak	5 922	5 238	11 160
Deli Tua	3 731	2 216	5 947
Sunggal	10 472	14 949	25 421
Hampan Perak	14 216	3 920	18 136
Labuhan Deli	3 747	3 043	6 790
Percut Sei Tuan	21 536	20 713	42 249
Batang Kuis	5 871	1 198	7 069
Pantai Labu	4 909	437	5 346
Beringin	4 594	1 265	5 859
Lubuk Pakam	7 599	2 854	10 453
Pagar Merbau	3 975	187	4 162
<b>Deli Serdang</b>	<b>133 354</b>	<b>69 840</b>	<b>203 194</b>

Catatan/Note: <sup>1</sup>Jumlah guru termasuk kepala sekolah dan guru/The total of teachers including headmaster and teacher  
 Sumber/Source: Kementerian Pendidikan dan Kebudayaan, data semester ganjil 2020 /Ministry of Educations and Culture, 2020 odd semester data

**Tabel 4.1.4** Jumlah Sekolah, Guru, dan Murid Madrasah Ibtidaiyah (MI) di Bawah Kementerian Agama Menurut Kecamatan 2020/2021  
**Number of Schools, Teachers, and Pupils in Madrasah Ibtidaiyah (MI) Under The Ministry of Religious Affairs by Subdistrict, 2020/2021**

Kecamatan Subdistrict	Sekolah/Schools		
	Negeri/Public	Swasta/Private	Jumlah/ Total
(1)	(2)	(3)	(4)
Gunung Meriah	-	-	-
Sinembah Tanjung Muda Hulu	-	1	1
Sibolangit	-	-	-
Kutalimbaru	-	1	1
Pancur Batu	-	2	2
Namo Rambe	-	3	3
Biru-Biru	-	1	1
Sinembah Tanjung Muda Hilir	-	3	3
Bangun Purba	-	1	1
Galang	-	6	6
Tanjung Morawa	1	32	33
Patumbak	-	6	6
Deli Tua	-	6	6
Sunggal	-	20	20
Hampan Perak	1	17	18
Labuhan Deli	-	8	8
Percut Sei Tuan	-	47	47
Batang Kuis	-	13	13
Pantai Labu	-	7	7
Beringin	1	7	8
Lubuk Pakam	-	4	4
Pagar Merbau	-	2	2
<b>Deli Serdang</b>	<b>3</b>	<b>187</b>	<b>190</b>

Lanjutan Tabel/ *Continued Table 4.1.4*

Kecamatan <i>Subdistrict</i>	Guru/Teachers		Jumlah/ <i>Total</i>
	Negeri/ <i>Public</i>	Swasta/ <i>Private</i>	
(1)	(5)	(6)	(7)
Gunung Meriah	-	-	-
Sinembah Tanjung Muda Hulu	-	9	9
Sibolangit	-	-	-
Kutalimbaru	-	12	12
Pancur Batu	-	19	19
Namo Rambe	-	53	53
Biru-Biru	-	7	7
Sinembah Tanjung Muda Hilir	-	37	37
Bangun Purba	-	9	9
Galang	-	43	43
Tanjung Morawa	39	386	425
Patumbak	-	83	83
Deli Tua	-	70	70
Sunggal	-	238	238
Hampan Perak	22	168	190
Labuhan Deli	-	77	77
Percut Sei Tuan	-	538	538
Batang Kuis	-	110	110
Pantai Labu	-	54	54
Beringin	21	37	58
Lubuk Pakam	-	34	34
Pagar Merbau	-	20	20
<b>Deli Serdang</b>	<b>82</b>	<b>2 004</b>	<b>2 086</b>



Lanjutan Tabel/ Continued Table 4.1.4

Kecamatan Subdistrict	Murid/Students		Jumlah/ Total
	Negeri/ Public	Swasta/ Private	
(1)	(8)	(9)	(10)
Gunung Meriah	-	-	-
Sinembah Tanjung Muda Hulu	-	191	191
Sibolangit	-	-	-
Kutalimbaru	-	260	260
Pancur Batu	-	517	517
Namo Rambe	-	1 126	1 126
Biru-Biru	-	136	136
Sinembah Tanjung Muda Hilir	-	533	533
Bangun Purba	-	58	58
Galang	-	854	854
Tanjung Morawa	677	7 959	8 636
Patumbak	-	1 895	1 895
Deli Tua	-	1 483	1 483
Sunggal	-	5 782	5 782
Hampan Perak	290	3 083	3 373
Labuhan Deli	-	1 315	1 315
Percut Sei Tuan	-	11 195	11 195
Batang Kuis	-	1 959	1 959
Pantai Labu	-	995	995
Beringin	517	1 119	1 636
Lubuk Pakam	-	811	811
Pagar Merbau	-	276	276
<b>Deli Serdang</b>	<b>1 484</b>	<b>41 547</b>	<b>43 031</b>

Catatan/Note: -

Sumber/Source: Kementerian Agama, EMIS, data semester ganjil /Ministry of Religious Affairs, EMIS, odd semester

**Tabel**  
**Table** 4.1.5

**Jumlah Sekolah, Guru, dan Murid Sekolah Menengah Pertama (SMP) di Bawah Kementerian Pendidikan dan Kebudayaan Menurut Kecamatan 2020/2021**  
**Number of Schools, Teachers, and Pupils in Junior High Schools Under The Ministry of Education and Culture by Subdistrict, 2020/2021**

Kecamatan Subdistrict	Sekolah/Schools		
	Negeri/Public	Swasta/Private	Jumlah/ Total
(1)	(2)	(3)	(4)
Gunung Meriah	1	-	1
Sinembah Tanjung Muda Hulu	2	4	6
Sibolangit	2	4	6
Kutalimbaru	3	9	12
Pancur Batu	4	11	15
Namo Rambe	2	7	9
Biru-Biru	1	5	6
Sinembah Tanjung Muda Hilir	2	5	7
Bangun Purba	3	2	5
Galang	3	5	8
Tanjung Morawa	5	20	25
Patumbak	2	14	16
Deli Tua	2	8	10
Sunggal	4	41	45
Hampan Perak	3	22	25
Labuhan Deli	3	8	11
Percut Sei Tuan	8	51	59
Batang Kuis	2	8	10
Pantai Labu	4	2	6
Beringin	2	8	10
Lubuk Pakam	4	16	20
Pagar Merbau	1	4	5
<b>Deli Serdang</b>	<b>63</b>	<b>254</b>	<b>317</b>

Lanjutan Tabel/ Continued Table 4.1.5

Kecamatan Subdistrict	Guru/Teachers <sup>1</sup>		Jumlah/ Total
	Negeri/ Public	Swasta/ Private	
(1)	(5)	(6)	(7)
Gunung Meriah	15	-	15
Sinembah Tanjung Muda Hulu	54	46	100
Sibolangit	48	41	89
Kutalimbaru	84	89	173
Pancur Batu	168	112	280
Namo Rambe	71	56	127
Biru-Biru	35	48	83
Sinembah Tanjung Muda Hilir	45	47	92
Bangun Purba	97	14	111
Galang	119	64	183
Tanjung Morawa	207	207	414
Patumbak	84	125	209
Deli Tua	97	118	215
Sunggal	175	460	635
Hampan Perak	88	225	313
Labuhan Deli	92	90	182
Percut Sei Tuan	352	551	903
Batang Kuis	96	88	184
Pantai Labu	115	10	125
Beringin	64	92	156
Lubuk Pakam	186	155	341
Pagar Merbau	34	23	57
<b>Deli Serdang</b>	<b>2 326</b>	<b>2 661</b>	<b>4 987</b>

Lanjutan Tabel/ Continued Table 4.1.5

Kecamatan Subdistrict	Murid/Students		Jumlah/ Total
	Negeri/ Public	Swasta/ Private	
(1)	(8)	(9)	(10)
Gunung Meriah	174	-	174
Sinembah Tanjung Muda Hulu	509	433	942
Sibolangit	524	674	1 198
Kutalimbaru	1 045	1 471	2 516
Pancur Batu	2 154	1 773	3 927
Namo Rambe	997	858	1 855
Biru-Biru	567	948	1 515
Sinembah Tanjung Muda Hilir	635	698	1 333
Bangun Purba	1 442	161	1 603
Galang	1 733	1 232	2 965
Tanjung Morawa	3 867	3 578	7 445
Patumbak	1 213	2 281	3 494
Deli Tua	1 279	2 082	3 361
Sunggal	2 875	7 363	10 238
Hampan Perak	1 403	4 259	5 662
Labuhan Deli	1 319	1 961	3 280
Percut Sei Tuan	5 409	10 737	16 146
Batang Kuis	1 029	1 530	2 559
Pantai Labu	1 853	249	2 102
Beringin	1 049	1 556	2 605
Lubuk Pakam	3 088	2 625	5 713
Pagar Merbau	470	394	864
<b>Deli Serdang</b>	<b>34 634</b>	<b>46 863</b>	<b>81 497</b>

Catatan/Note: <sup>1</sup>Jumlah guru termasuk kepala sekolah dan guru/The total of teachers including headmaster and teacher  
 Sumber/Source: Kementerian Pendidikan dan Kebudayaan, data semester ganjil 2020 /Ministry of Educations and Culture, 2020 odd semester data

**Tabel**  
**Table** 4.1.6

**Jumlah Sekolah, Guru, dan Murid Madrasah Tsanawiyah (MTs) di Bawah Kementerian Agama Menurut Kecamatan 2020/2021**  
**Number of Schools, Teachers, and Pupils in Madrasah Tsanawiyah (MTs) Under The Ministry of Religious Affairs by Subdistrict, 2020/2021**

Kecamatan Subdistrict	Sekolah/Schools		
	Negeri/Public	Swasta/Private	Jumlah/ Total
(1)	(2)	(3)	(4)
Gunung Meriah	-	-	-
Sinembah Tanjung Muda Hulu	-	1	1
Sibolangit	-	1	1
Kutalimbaru	-	2	2
Pancur Batu	-	3	3
Namo Rambe	-	2	2
Biru-Biru	-	1	1
Sinembah Tanjung Muda Hilir	-	1	1
Bangun Purba	-	1	1
Galang	-	9	9
Tanjung Morawa	1	15	16
Patumbak	-	5	5
Deli Tua	-	3	3
Sunggal	-	14	14
Hampan Perak	1	25	26
Labuhan Deli	-	6	6
Percut Sei Tuan	-	31	31
Batang Kuis	-	8	8
Pantai Labu	-	6	6
Beringin	-	4	4
Lubuk Pakam	1	4	5
Pagar Merbau	-	4	4
<b>Deli Serdang</b>	<b>3</b>	<b>146</b>	<b>149</b>

Lanjutan Tabel/ Continued Table 4.1.6

Kecamatan Subdistrict	Guru/Teachers		Jumlah/ Total
	Negeri/ Public	Swasta/ Private	
(1)	(5)	(6)	(7)
Gunung Meriah	-	-	-
Sinembah Tanjung Muda Hulu	-	8	8
Sibolangit	-	10	10
Kutalimbaru	-	57	57
Pancur Batu	-	32	32
Namo Rambe	-	22	22
Biru-Biru	-	4	4
Sinembah Tanjung Muda Hilir	-	15	15
Bangun Purba	-	18	18
Galang	-	81	81
Tanjung Morawa	49	246	295
Patumbak	-	48	48
Deli Tua	-	46	46
Sunggal	-	155	155
Hampan Perak	45	236	281
Labuhan Deli	-	71	71
Percut Sei Tuan	-	417	417
Batang Kuis	-	142	142
Pantai Labu	-	68	68
Beringin	-	41	41
Lubuk Pakam	59	67	126
Pagar Merbau	-	43	43
<b>Deli Serdang</b>	<b>124</b>	<b>1 827</b>	<b>1 980</b>

Lanjutan Tabel/ Continued Table 4.1.6

Kecamatan Subdistrict	Murid/Students		Jumlah/ Total
	Negeri/ Public	Swasta/ Private	
(1)	(8)	(9)	(10)
Gunung Meriah	-	-	-
Sinembah Tanjung Muda Hulu	-	101	101
Sibolangit	-	100	100
Kutalimbaru	-	1 064	1 064
Pancur Batu	-	382	382
Namo Rambe	-	360	360
Biru-Biru	-	47	47
Sinembah Tanjung Muda Hilir	-	183	183
Bangun Purba	-	260	260
Galang	-	1 214	1 214
Tanjung Morawa	652	3 644	4 296
Patumbak	-	344	344
Deli Tua	-	856	856
Sunggal	-	3 324	3 324
Hampan Perak	575	3 388	3 963
Labuhan Deli	-	917	917
Percut Sei Tuan	-	6 896	6 896
Batang Kuis	-	2 472	2 472
Pantai Labu	-	925	925
Beringin	-	571	571
Lubuk Pakam	942	1 145	2 087
Pagar Merbau	-	442	442
<b>Deli Serdang</b>	<b>2 169</b>	<b>28 635</b>	<b>30 804</b>

Catatan/Note: -

Sumber/Source: Kementerian Agama, EMIS, data semester ganjil /Ministry of Religious Affairs, EMIS, odd semester

**Tabel**  
**Table** 4.1.7

**Jumlah Sekolah, Guru, dan Murid Sekolah Menengah Atas (SMA) di Bawah Kementerian Pendidikan dan Kebudayaan Menurut Kecamatan 2020/2021**  
**Number of Schools, Teachers, and Pupils in Senior High Schools Under The Ministry of Education and Culture by Subdistrict, 2020/2021**

Kecamatan Subdistrict	Sekolah/Schools		
	Negeri/Public	Swasta/Private	Jumlah/ Total
(1)	(2)	(3)	(4)
Gunung Meriah	1	-	1
Sinembah Tanjung Muda Hulu	-	2	2
Sibolangit	1	1	2
Kutalimbaru	1	3	4
Pancur Batu	1	6	7
Namo Rambe	1	4	5
Biru-Biru	-	3	3
Sinembah Tanjung Muda Hilir	1	2	3
Bangun Purba	1	1	2
Galang	1	2	3
Tanjung Morawa	2	11	13
Patumbak	-	5	5
Deli Tua	1	7	8
Sunggal	1	12	13
Hampan Perak	1	9	10
Labuhan Deli	1	4	5
Percut Sei Tuan	2	20	22
Batang Kuis	1	3	4
Pantai Labu	1	2	3
Beringin	1	3	4
Lubuk Pakam	2	10	12
Pagar Merbau	-	1	1
<b>Deli Serdang</b>	<b>21</b>	<b>111</b>	<b>132</b>



Lanjutan Tabel/ Continued Table 4.1.7

Kecamatan Subdistrict	Guru/Teachers <sup>1</sup>		Jumlah/ Total
	Negeri/ Public	Swasta/ Private	
(1)	(5)	(6)	(7)
Gunung Meriah	11	-	11
Sinembah Tanjung Muda Hulu	-	26	26
Sibolangit	38	24	62
Kutalimbaru	44	33	77
Pancur Batu	71	69	140
Namo Rambe	34	50	84
Biru-Biru	-	25	25
Sinembah Tanjung Muda Hilir	41	7	48
Bangun Purba	39	22	61
Galang	45	24	69
Tanjung Morawa	99	111	210
Patumbak	-	50	50
Deli Tua	59	116	175
Sunggal	64	93	157
Hampan Perak	49	72	121
Labuhan Deli	46	48	94
Percut Sei Tuan	115	241	356
Batang Kuis	50	21	71
Pantai Labu	28	18	46
Beringin	28	23	51
Lubuk Pakam	120	145	265
Pagar Merbau	-	10	10
<b>Deli Serdang</b>	<b>981</b>	<b>1 228</b>	<b>2 209</b>

Lanjutan Tabel/ Continued Table 4.1.7

Kecamatan Subdistrict	Murid/Students		Jumlah/ Total
	Negeri/ Public	Swasta/ Private	
(1)	(8)	(9)	(10)
Gunung Meriah	122	-	122
Sinembah Tanjung Muda Hulu	-	280	280
Sibolangit	613	397	1 010
Kutalimbaru	695	789	1 484
Pancur Batu	1 062	851	1 913
Namo Rambe	593	394	987
Biru-Biru	-	685	685
Sinembah Tanjung Muda Hilir	593	83	676
Bangun Purba	571	154	725
Galang	757	232	989
Tanjung Morawa	1 664	2 185	3 849
Patumbak	-	466	466
Deli Tua	1 178	1 747	2 925
Sunggal	1 133	1 583	2 716
Hampan Perak	855	1 392	2 247
Labuhan Deli	671	848	1 519
Percut Sei Tuan	1 838	3 967	5 805
Batang Kuis	1 000	498	1 498
Pantai Labu	527	163	690
Beringin	345	332	677
Lubuk Pakam	2 244	2 053	4 297
Pagar Merbau	-	109	109
<b>Deli Serdang</b>	<b>16 461</b>	<b>19 208</b>	<b>35 669</b>

Catatan/Note: <sup>1</sup>Jumlah guru termasuk kepala sekolah dan guru/The total of teachers including headmaster and teacher  
 Sumber/Source: Kementerian Pendidikan dan Kebudayaan, data semester ganjil 2020 /Ministry of Educations and Culture, 2020 odd semester data

**Tabel 4.1.8** Jumlah Sekolah, Guru, dan Murid Sekolah Menengah Kejuruan (SMK) di Bawah Kementerian Pendidikan dan Kebudayaan Menurut Kecamatan 2020/2021  
**Number of Schools, Teachers, and Pupils in Vocational High Schools Under The Ministry of Education and Culture by Subdistrict, 2020/2021**

Kecamatan Subdistrict	Sekolah/Schools		
	Negeri/Public	Swasta/Private	Jumlah/ Total
(1)	(2)	(3)	(4)
Gunung Meriah	-	-	-
Sinembah Tanjung Muda Hulu	1	2	3
Sibolangit	-	1	1
Kutalimbaru	1	-	1
Pancur Batu	1	5	6
Namo Rambe	-	3	3
Biru-Biru	1	1	2
Sinembah Tanjung Muda Hilir	-	-	-
Bangun Purba	-	3	3
Galang	1	8	9
Tanjung Morawa	1	13	14
Patumbak	1	2	3
Deli Tua	-	4	4
Sunggal	-	11	11
Hampan Perak	-	10	10
Labuhan Deli	-	7	7
Percut Sei Tuan	1	21	22
Batang Kuis	-	3	3
Pantai Labu	1	1	2
Beringin	1	6	7
Lubuk Pakam	1	11	12
Pagar Merbau	-	-	-
<b>Deli Serdang</b>	<b>11</b>	<b>112</b>	<b>123</b>

Lanjutan Tabel/ *Continued Table 4.1.8*

Kecamatan <i>Subdistrict</i>	Guru/Teachers <sup>1</sup>		Jumlah/ <i>Total</i>
	Negeri/ <i>Public</i>	Swasta/ <i>Private</i>	
(1)	(5)	(6)	(7)
Gunung Meriah	-	-	-
Sinembah Tanjung Muda Hulu	20	15	35
Sibolangit	-	7	7
Kutalimbaru	65	-	65
Pancur Batu	33	80	113
Namo Rambe	-	21	21
Biru-Biru	37	34	71
Sinembah Tanjung Muda Hilir	-	-	-
Bangun Purba	-	43	43
Galang	21	133	154
Tanjung Morawa	44	219	263
Patumbak	36	31	67
Deli Tua	-	73	73
Sunggal	-	152	152
Hampan Perak	-	119	119
Labuhan Deli	-	237	237
Percut Sei Tuan	212	320	532
Batang Kuis	-	61	61
Pantai Labu	30	4	34
Beringin	75	122	197
Lubuk Pakam	150	158	308
Pagar Merbau	-	-	-
<b>Deli Serdang</b>	<b>723</b>	<b>1 829</b>	<b>2 552</b>

Lanjutan Tabel/ Continued Table 4.1.8

Kecamatan Subdistrict	Murid/Students		
	Negeri/ Public	Swasta/ Private	Jumlah/ Total
(1)	(8)	(9)	(10)
Gunung Meriah	-	-	-
Sinembah Tanjung Muda Hulu	138	343	481
Sibolangit	-	38	38
Kutalimbaru	1 429	-	1 429
Pancur Batu	544	1 000	1 544
Namo Rambe	-	156	156
Biru-Biru	327	820	1 147
Sinembah Tanjung Muda Hilir	-	-	-
Bangun Purba	-	474	474
Galang	365	2 449	2 814
Tanjung Morawa	691	4 258	4 949
Patumbak	892	616	1 508
Deli Tua	-	1 658	1 658
Sunggal	-	2 687	2 687
Hampan Perak	-	2 816	2 816
Labuhan Deli	-	5 518	5 518
Percut Sei Tuan	2 787	5 983	8 770
Batang Kuis	-	1 043	1 043
Pantai Labu	680	105	785
Beringin	1 384	1 823	3 207
Lubuk Pakam	2 196	2 383	4 579
Pagar Merbau	-	-	-
<b>Deli Serdang</b>	<b>11 433</b>	<b>34 170</b>	<b>45 603</b>

Catatan/Note: <sup>1</sup>Jumlah guru termasuk kepala sekolah dan guru/The total of teachers including headmaster and teacher  
 Sumber/Source: Kementerian Pendidikan dan Kebudayaan, data semester ganjil 2020 /Ministry of Educations and Culture, 2020 odd semester data

**Tabel**  
**Table** 4.1.9

**Jumlah Sekolah, Guru, dan Murid Madrasah Aliyah (MA)  
di Bawah Kementerian Agama Menurut Kecamatan  
2020/2021**  
*Number of Schools, Teachers, and Pupils in Madrasah Aliyah  
(MA) Under the Ministry of Religious Affairs by Subdistrict,  
2020/2021*

Kecamatan Subdistrict	Sekolah/Schools		
	Negeri/Public	Swasta/Private	Jumlah/ Total
(1)	(2)	(3)	(4)
Gunung Meriah	-	-	-
Sinembah Tanjung Muda Hulu	-	1	1
Sibolangit	-	-	-
Kutalimbaru	-	1	1
Pancur Batu	-	1	1
Namo Rambe	-	2	2
Biru-Biru	-	-	-
Sinembah Tanjung Muda Hilir	-	-	-
Bangun Purba	-	1	1
Galang	-	5	5
Tanjung Morawa	1	3	4
Patumbak	-	2	2
Deli Tua	-	-	-
Sunggal	-	7	7
Hampan Perak	-	9	9
Labuhan Deli	-	1	1
Percut Sei Tuan	-	9	9
Batang Kuis	-	4	4
Pantai Labu	-	1	1
Beringin	-	-	-
Lubuk Pakam	1	2	3
Pagar Merbau	-	1	1
<b>Deli Serdang</b>	<b>2</b>	<b>50</b>	<b>52</b>

Lanjutan Tabel/ Continued Table 4.1.9

Kecamatan Subdistrict	Guru/Teachers		Jumlah/ Total
	Negeri/ Public	Swasta/ Private	
(1)	(5)	(6)	(7)
Gunung Meriah	-	-	-
Sinembah Tanjung Muda Hulu	-	7	7
Sibolangit	-	-	-
Kutalimbaru	-	37	37
Pancur Batu	-	6	6
Namo Rambe	-	19	19
Biru-Biru	-	-	-
Sinembah Tanjung Muda Hilir	-	-	-
Bangun Purba	-	8	8
Galang	-	44	44
Tanjung Morawa	48	45	93
Patumbak	-	26	26
Deli Tua	-	-	-
Sunggal	-	64	64
Hampan Perak	-	116	116
Labuhan Deli	-	12	12
Percut Sei Tuan	-	116	116
Batang Kuis	-	63	63
Pantai Labu	-	12	12
Beringin	-	-	-
Lubuk Pakam	63	15	78
Pagar Merbau	-	17	17
<b>Deli Serdang</b>	<b>111</b>	<b>607</b>	<b>718</b>

Lanjutan Tabel/ Continued Table 4.1.9

Kecamatan Subdistrict	Murid/Students		Jumlah/ Total
	Negeri/ Public	Swasta/ Private	
(1)	(8)	(9)	(10)
Gunung Meriah	-	-	-
Sinembah Tanjung Muda Hulu	-	25	25
Sibolangit	-	-	-
Kutalimbaru	-	672	672
Pancur Batu	-	35	35
Namo Rambe	-	184	184
Biru-Biru	-	-	-
Sinembah Tanjung Muda Hilir	-	-	-
Bangun Purba	-	53	53
Galang	-	421	421
Tanjung Morawa	554	488	1 042
Patumbak	-	97	97
Deli Tua	-	-	-
Sunggal	-	1 131	1 131
Hampan Perak	-	1 214	1 214
Labuhan Deli	-	281	281
Percut Sei Tuan	-	1 442	1 442
Batang Kuis	-	1 075	1 075
Pantai Labu	-	135	135
Beringin	-	-	-
Lubuk Pakam	1 048	158	1 206
Pagar Merbau	-	70	70
<b>Deli Serdang</b>	<b>1 602</b>	<b>7 481</b>	<b>9 083</b>

Catatan/Note: -

Sumber/Source: Kementerian Agama, EMIS, data semester ganjil /Ministry of Religious Affairs, EMIS, odd semester



**Tabel 4.1.10** Jumlah Desa/Kelurahan yang Memiliki Fasilitas Sekolah Menurut Kecamatan dan Tingkat Pendidikan di Kabupaten Deli Serdang, 2018-2020  
**Number of Villages Having Educational Facilities by Subdistrict and Educational Level in Deli Serdang Regency, 2018-2020**

Kecamatan Subdistrict	SD/ Primary School			SMP/ Junior High School		
	2018	2019	2020	2018	2019	2020
(1)	(2)	(3)	(4)	(5)	(6)	(7)
Gunung Meriah	7	6	6	1	1	1
Sinembah Tanjung Muda Hulu	13	14	14	3	4	5
Sibolangit	18	16	16	6	5	5
Kutalimbaru	14	14	14	8	9	9
Pancur Batu	16	17	17	11	15	16
Namo Rambe	11	12	12	6	7	7
Biru-Biru	14	15	15	6	6	7
Sinembah Tanjung Muda Hilir	14	14	15	6	6	7
Bangun Purba	17	18	19	3	3	4
Galang	25	26	26	7	8	9
Tanjung Morawa	24	24	24	19	19	19
Patumbak	7	7	7	6	6	6
Deli Tua	5	6	6	4	4	5
Sunggal	17	17	17	16	16	16
Hampan Perak	19	20	20	15	16	16
Labuhan Deli	5	5	5	5	5	5
Percut Sei Tuan	20	20	20	19	19	19
Batang Kuis	11	11	11	7	8	8
Pantai Labu	17	17	17	9	8	8
Beringin	10	10	10	7	7	7
Lubuk Pakam	12	12	12	9	10	9
Pagar Merbau	16	16	16	7	7	7
<b>Deli Serdang</b>	<b>312</b>	<b>317</b>	<b>319</b>	<b>180</b>	<b>189</b>	<b>195</b>

Lanjutan Tabel/ Continued Table 4.1.10

Kecamatan Subdistrict	SMA/ Senior High School			SMK/ Vocational School		
	2018	2019	2020	2018	2019	2020
(1)	(8)	(9)	(10)	(11)	(12)	(13)
Gunung Meriah	1	1	1	-	-	-
Sinembah Tanjung Muda Hulu	1	1	2	2	2	2
Sibolangit	2	1	1	2	1	1
Kutalimbaru	2	5	5	1	-	1
Pancur Batu	6	7	7	7	5	5
Namo Rambe	3	4	4	3	2	2
Biru-Biru	4	4	4	2	2	2
Sinembah Tanjung Muda Hilir	4	3	4	-	-	-
Bangun Purba	1	2	1	1	1	1
Galang	2	4	4	3	3	3
Tanjung Morawa	11	10	11	9	9	9
Patumbak	4	4	4	2	2	2
Deli Tua	3	3	3	2	3	3
Sunggal	12	8	9	7	6	7
Hampan Perak	9	10	12	5	6	7
Labuhan Deli	1	2	2	1	1	1
Percut Sei Tuan	14	14	14	10	12	10
Batang Kuis	5	6	6	2	3	2
Pantai Labu	4	4	4	1	2	2
Beringin	3	3	4	3	6	6
Lubuk Pakam	8	8	8	7	6	6
Pagar Merbau	2	2	2	-	-	-
<b>Deli Serdang</b>	<b>102</b>	<b>106</b>	<b>112</b>	<b>70</b>	<b>72</b>	<b>72</b>

Lanjutan Tabel/ Continued Table 4.1.10

Kecamatan Subdistrict	Perguruan Tinggi/ University		
	2018	2019	2020
(1)	(11)	(12)	(13)
Gunung Meriah	1	1	1
Sinembah Tanjung Muda Hulu	1	1	2
Sibolangit	2	1	1
Kutalimbaru	2	5	5
Pancur Batu	6	7	7
Namo Rambe	3	4	4
Biru-Biru	4	4	4
Sinembah Tanjung Muda Hilir	4	3	4
Bangun Purba	1	2	1
Galang	2	4	4
Tanjung Morawa	11	10	11
Patumbak	4	4	4
Deli Tua	3	3	3
Sunggal	12	8	9
Hampan Perak	9	10	12
Labuhan Deli	1	2	2
Percut Sei Tuan	14	14	14
Batang Kuis	5	6	6
Pantai Labu	4	4	4
Beringin	3	3	4
Lubuk Pakam	8	8	8
Pagar Merbau	2	2	2
<b>Deli Serdang</b>	<b>102</b>	<b>106</b>	<b>112</b>

Catatan/Note: -

Sumber/Source: BPS, Pendataan Potensi Desa (Podes) /BPS-Statistics Indonesia, Village Potential Data Collection

**Tabel**  
**Table** 4.1.11

**Persentase Penduduk Usia 7-24 Tahun Menurut Jenis Kelamin, Kelompok Umur Sekolah dan Partisipasi Sekolah di Kabupaten Deli Serdang, 2018-2020**  
**Percentage of Population Aged 7-24 Years is Still in School by Sex and Age Group in Deli Serdang Regency, 2018-2020**

Jenis Kelamin Sex	Kelompok Umur Sekolah School Age Group	Tahun / Year		
		2018	2019	2020
(1)	(2)	(3)	(4)	(5)
Laki-Laki Male	7-12	99,75	99,57	100,00
	13-15	96,93	98,58	96,40
	16-18	70,90	74,42	84,16
	19-24	25,39	23,65	22,28
	7-24	71,80	73,20	72,07
Perempuan Female	7-12	100,00	99,70	99,60
	13-15	97,75	96,71	100,00
	16-18	85,54	80,41	72,81
	19-24	23,06	19,88	30,31
	7-24	72,71	72,01	73,01
Laki-laki+Perempuan Male+Female	7-12	99,87	99,63	99,80
	13-15	97,31	97,74	98,14
	16-18	77,95	77,55	78,56
	19-24	24,28	21,83	26,28
	7-24	72,24	72,62	72,53

Catatan/Note: -

Sumber/Source: Survei Sosial Ekonomi Nasional 2020 /National Socio Economic Survey 2020

**Tabel 4.1.12** Persentase Penduduk Berumur 10 Tahun ke Atas Menurut Partisipasi Sekolah di Kabupaten Deli Serdang, 2020  
**Table 4.1.12** Percentage of Population Aged 10 Years and Over by Schooling Participation in Deli Serdang Regency, 2020

Partisipasi Sekolah <i>Schooling Participation</i>	Jenis Kelamin/Sex		
	Laki-Laki <i>Male</i>	Perempuan <i>Female</i>	L + P <i>M + F</i>
(1)	(2)	(3)	(4)
Tidak /Belum Pernah Sekolah <i>Not/Never Attending School</i>	5,35	4,85	5,10
Masih Sekolah <i>Attending School</i>	27,87	27,60	27,73
Tidak Sekolah Lagi <i>Not Attending School Anymore</i>	66,79	67,55	67,17
<b>Jumlah / Total</b>	<b>100,00</b>	<b>100,00</b>	<b>100,00</b>

Catatan/Note: -

Sumber/Source: Survei Sosial Ekonomi Nasional 2020 /National Socio Economic Survey 2020

**Tabel**  
**Table** 4.1.13

**Angka Partisipasi Murni (APM) dan Angka Partisipasi Kasar (APK) Menurut Jenjang Pendidikan di Kabupaten Deli Serdang, 2020**  
**Net Participation Rate and Gross Participation Rate by Educational Level in Deli Serdang Regency, 2020**

<b>Jenjang Pendidikan</b> <i>Educational Level</i>	<b>Angka Partisipasi Murni (APM)</b> <i>Net Participation Rates</i>	<b>Angka Partisipasi Kasar (APK)</b> <i>Gross Participation Rates</i>
(1)	(2)	(3)
SD/MI Elementary School	93,71	105,46
SMP/MTs Junior High School	67,23	88,77
SMA/SMK/MA Senior High School	72,49	98,87
Perguruan Tinggi University	17,90	23,04

Sumber/Source: Survei Sosial Ekonomi Nasional 2020 /National Socio Economic Survey 2020

**Tabel 4.1.14** **Persentase Penduduk Berumur 10 Tahun ke Atas yang Melek Huruf Menurut Kelompok Umur dan Jenis Kelamin di Kabupaten Deli Serdang, 2019-2020**  
**Percentage of Population Aged 10 Years and Gender are Literate by Age Group and Area of Residence in Deli Serdang Regency, 2019-2020**

Partisipasi Sekolah <i>Schooling Participation</i>	Laki-Laki <i>Male</i>		Perempuan <i>Female</i>		Laki-laki+ Perempuan <i>Male + Female</i>	
	2019	2020	2019	2020	2019	2020
	(1)	(2)	(3)	(4)	(5)	(6)
10 - 14	100,00	100,00	100,00	99,62	100,00	99,82
15 - 24	100,00	99,72	100,00	100,00	90,00	99,86
25 - 40	100,00	100,00	100,00	100,00	100,00	100,00
41 - 64	100,00	99,73	99,76	99,56	99,88	99,65
65+	98,45	95,27	89,72	96,85	92,15	96,11
<b>10 Tahun Keatas</b>	99,93	99,63	99,19	99,66	99,56	99,65

Catatan/Note: -

Sumber/Source: Survei Sosial Ekonomi Nasional 2020 /National Socio Economic Survey 2020

**Tabel  
Table** 4.1.15

**Jumlah Buku Perpustakaan, Arsip dan Dokumentasi  
di Kabupaten Deli Serdang, 2020**  
*Number of Library Book, Archives and Documentation  
in Deli Serdang Regency, 2020*

Uraian	000 Karya Umum		100 Filsafat		200 Agama		300 Ilmu Sosial		400 Bahasa	
	2019	2020	2019	2020	2019	2020	2019	2020	2019	2020
	(1)	(2)	(3)	(4)	(5)	(6)	(7)	(8)	(9)	(10)
R. Baca Umum	1	1	-	-	1	1	6	26	1	1
R. Baca Referensi	2	2	-	-	-	-	112	174	-	-
R. Baca Anak	-	-	-	-	-	-	-	-	-	-
Per. Keliling	-	-	-	-	-	-	-	-	-	-
<b>Jumlah/Total</b>	<b>3</b>	<b>3</b>	<b>-</b>	<b>-</b>	<b>1</b>	<b>1</b>	<b>118</b>	<b>200</b>	<b>1</b>	<b>1</b>



Lanjutan Tabel/ *Continued Table 4.1.15*

Uraian	500 Ilmu Murni		600 Ilmu, Teknologi (Terapan)		700 Seni, Sport (Rekreasi)		800 Sastra		900 Sejarah, Geografi, Biografi	
	2019	2020	2019	2020	2019	2020	2019	2020	2019	2020
(1)	(12)	(13)	(14)	(15)	(16)	(17)	(18)	(19)	(20)	(21)
<b>R. Baca Umum</b>	3	3	20	20	1	1	3	4	4	45
<b>R. Baca Referensi</b>	46	45	2	2	-	-	1	1	-	-
<b>R. Baca Anak</b>	-	-	-	-	-	-	-	-	-	-
<b>Per. Keliling</b>	-	-	-	-	-	-	-	-	-	-
<b>Jumlah/Total</b>	<b>49</b>	<b>48</b>	<b>22</b>	<b>22</b>	<b>1</b>	<b>1</b>	<b>4</b>	<b>5</b>	<b>4</b>	<b>45</b>

Catatan/Note:

Sumber/Source: Dinas Perpustakaan dan Arsip Kabupaten Deli Serdang /Office of Libraries and Archives Deli Serdang Regency

**Tabel**  
**Table** 4.1.16

**Jumlah Pengunjung Kantor Perpustakaan, Arsip dan Dokumentasi di Kabupaten Deli Serdang 2020**  
**Number of Visitors Library Office, Archives and Documentation in Deli Serdang Regency 2020**

Bulan Month	SD		SMP		SMA		Mahasiswa	
	L	P	L	P	L	P	L	P
(1)	(2)	(3)	(4)	(5)	(6)	(7)	(8)	(9)
Januari / January	12	15	7	9	44	145	43	254
Pebruari / February	16	23	15	20	100	233	35	120
Maret/ March	27	49	7	22	37	160	25	151
April / April	-	-	-	-	-	-	-	-
Mei / May	-	-	-	-	-	-	-	-
Juni / June	-	-	-	-	-	-	-	-
Juli / July	-	-	-	-	-	-	-	-
Agustus / August	-	-	-	-	-	-	-	-
September / September	-	-	-	-	-	-	-	-
Oktober / October	-	-	-	-	-	-	-	-
Nopember / November	3	8	1	6	23	48	3	53
Desember / December	3	18	-	4	5	20	4	49
<b>Jumlah/Total</b>	<b>61</b>	<b>113</b>	<b>30</b>	<b>61</b>	<b>209</b>	<b>606</b>	<b>110</b>	<b>627</b>

Lanjutan Tabel/ *Continued Table 4.1.16*

Bulan Month	Umum		Keliling		Jumlah/ Total	
	L	P	L	P	L	P
(1)	(10)	(11)	(12)	(13)	(14)	(15)
Januari / January	39	71	197	278	342	772
Pebruari / February	23	65	120	88	309	549
Maret/ March	36	35	81	144	213	561
April / April	-	-	-	-	-	-
Mei / May	-	-	-	-	-	-
Juni / June	-	-	-	-	-	-
Juli / July	-	-	-	-	-	-
Agustus / August	-	-	-	-	-	-
September / September	-	-	-	-	-	-
Oktober / October	-	-	-	-	-	-
November / November	37	46	-	-	67	164
Desember / December	41	43	-	-	53	134
<b>Jumlah/Total</b>	<b>176</b>	<b>260</b>	<b>398</b>	<b>510</b>	<b>984</b>	<b>2 195</b>

Catatan/Note: -

Sumber/Source: Dinas Perpustakaan dan Arsip Kabupaten Deli Serdang /Office of Libraries and Archives Deli Serdang Regency

## 4.2 KESEHATAN HEALTH

**Tabel 4.2.1** Jumlah Desa/Kelurahan Yang Memiliki Sarana Kesehatan Menurut Kecamatan di Kabupaten Deli Serdang, 2018-2020  
*Number of Villages Having Health Facilities by Subdistrict in Deli Serdang Regency, 2018-2020*

Kecamatan Subdistrict	Rumah Sakit/ Hospital			Rumah Sakit Bersalin/ Maternity Hospital		
	2018	2019	2020	2018	2019	2020
(1)	(2)	(3)	(4)	(5)	(6)	(7)
Gunung Meriah	-	-	-	-	-	-
Sinembah Tanjung Muda Hulu	-	-	-	-	-	-
Sibolangit	-	-	-	-	-	-
Kutalimbaru	-	-	-	-	-	-
Pancur Batu	1	1	3	-	-	-
Namo Rambe	1	1	1	-	-	-
Biru-Biru	-	-	-	-	-	-
Sinembah Tanjung Muda Hilir	-	-	-	-	-	-
Bangun Purba	-	-	-	-	-	-
Galang	-	-	-	-	-	-
Tanjung Morawa	4	3	4	-	-	-
Patumbak	-	-	-	-	-	-
Deli Tua	3	3	3	-	-	-
Sunggal	2	3	1	-	-	-
Hamparan Perak	1	1	1	-	-	-
Labuhan Deli	1	1	1	-	-	-
Percut Sei Tuan	4	3	3	-	-	-
Batang Kuis	-	-	-	-	-	-
Pantai Labu	-	-	-	-	-	-
Beringin	1	1	1	-	-	-
Lubuk Pakam	3	3	3	-	-	-
Pagar Merbau	-	-	-	-	-	-
<b>Deli Serdang</b>	<b>21</b>	<b>20</b>	<b>21</b>	<b>-</b>	<b>-</b>	<b>-</b>

Lanjutan Tabel/ Continued Table 4.2.1

Kecamatan Subdistrict	Poliklinik/ Polyclinic			Puskesmas/ Public Health Center		
	2018	2019	2020	2018	2019	2020
(1)	(8)	(9)	(10)	(11)	(12)	(13)
Gunung Meriah	-	-	-	1	1	1
Sinembah Tanjung Muda Hulu	-	-	-	1	1	1
Sibolangit	2	3	2	2	2	2
Kutalimbaru	2	4	3	1	1	1
Pancur Batu	3	8	4	3	2	2
Namo Rambe	7	6	7	1	1	1
Biru-Biru	8	4	5	1	1	1
Sinembah Tanjung Muda Hilir	1	2	2	1	1	2
Bangun Purba	3	4	5	1	1	1
Galang	8	9	10	2	2	2
Tanjung Morawa	12	18	19	4	2	2
Patumbak	4	5	4	1	1	2
Deli Tua	1	3	3	1	1	1
Sunggal	10	15	14	6	3	5
Hamparan Perak	8	8	6	3	2	3
Labuhan Deli	2	3	3	2	2	2
Percut Sei Tuan	14	16	16	4	3	4
Batang Kuis	2	7	8	1	1	1
Pantai Labu	3	1	1	1	1	1
Beringin	3	-	-	2	2	2
Lubuk Pakam	6	6	6	2	2	2
Pagar Merbau	-	2	1	1	1	1
<b>Deli Serdang</b>	<b>99</b>	<b>124</b>	<b>119</b>	<b>42</b>	<b>34</b>	<b>40</b>

Lanjutan Tabel/ Continued Table 4.2.1

Kecamatan Subdistrict	Puskesmas Pembantu/ Subsidiary of Public Health Center			Apotek/ Pharmacy		
	2018	2019	2020	2018	2019	2020
(1)	(14)	(15)	(16)	(17)	(18)	(19)
Gunung Meriah	3	3	3	–	–	–
Sinembah Tanjung Muda Hulu	2	3	4	1	–	–
Sibolangit	5	6	6	1	1	1
Kutalimbaru	5	4	4	–	–	–
Pancur Batu	6	6	5	8	9	10
Namo Rambe	3	5	5	2	2	6
Biru-Biru	3	3	3	3	2	2
Sinembah Tanjung Muda Hilir	5	5	4	2	–	1
Bangun Purba	5	2	2	3	2	2
Galang	6	6	6	5	3	6
Tanjung Morawa	9	9	9	13	10	14
Patumbak	4	4	4	4	5	5
Deli Tua	2	2	2	5	5	4
Sunggal	8	6	6	11	11	13
Hamparan Perak	10	9	9	9	12	9
Labuhan Deli	3	3	3	2	2	2
Percut Sei Tuan	11	11	11	12	14	18
Batang Kuis	2	4	4	3	5	6
Pantai Labu	5	6	6	4	3	3
Beringin	5	5	5	5	3	3
Lubuk Pakam	4	4	4	8	5	6
Pagar Merbau	6	6	6	1	2	1
<b>Deli Serdang</b>	<b>112</b>	<b>112</b>	<b>111</b>	<b>102</b>	<b>96</b>	<b>112</b>

Catatan/Note: –

Sumber/Source: BPS, Pendataan Potensi Desa (Podes) /BPS-Statistics Indonesia, Village Potential Data Collection

**Tabel 4.2.2** Jumlah Tenaga Kesehatan Menurut Kecamatan di Kabupaten Deli Serdang, 2020  
**Number of Medical Personnel by Subdistrict in Deli Serdang Regency, 2020**

Kecamatan Subdistrict	Tenaga Kesehatan/ Health Personnel				
	Dokter Doctor	Perawat Nurse	Bidan Midwife	Farmasi Pharmaceutical	Ahli Gizi Nutritionist
(1)	(2)	(3)	(4)	(5)	(6)
Gunung Meriah	5	3	19	1	1
Sinembah Tanjung Muda Hulu	5	5	32	1	3
Sibolangit	12	11	45	4	2
Kutalimbaru	6	10	42	2	2
Pancur Batu	50	65	100	12	9
Namo Rambe	10	27	79	6	1
Biru-Biru	8	11	46	1	1
Sinembah Tanjung Muda Hilir	5	11	35	2	-
Bangun Purba	7	7	30	1	-
Galang	13	17	71	5	5
Tanjung Morawa	98	133	141	18	4
Patumbak	8	9	45	3	4
Deli Tua	81	217	142	33	7
Sunggal	45	54	140	12	5
Hampan Perak	18	20	92	4	3
Labuhan Deli	40	17	62	4	1
Percut Sei Tuan	163	392	270	53	16
Batang Kuis	6	11	54	4	1
Pantai Labu	4	8	37	3	2
Beringin	37	25	71	5	3
Lubuk Pakam	185	562	197	36	27
Pagar Merbau	6	11	44	3	1
<b>Deli Serdang</b>	<b>812</b>	<b>1 626</b>	<b>1 794</b>	<b>213</b>	<b>98</b>

Catatan/Note: -

Sumber/Source: Dinas Kesehatan Kabupaten Deli Serdang /Public Health Service of Deli Serdang Regency

**Tabel 4.2.3**  
**Table**

**Jumlah Fasilitas Kesehatan Menurut Kecamatan di Kabupaten Deli Serdang, 2020**  
**Number of Health Facility by Subdistrict in Deli Serdang Regency, 2020**

Kecamatan Subdistrict	Rumah Sakit Hospital	Puskesmas Public Health Center	Puskesmas Pembantu Public Health Sub Center	Posyandu Maternal & Child Health Center
(1)	(2)	(3)	(4)	(5)
Gunung Meriah	-	1	2	12
Sinembah Tanjung Muda Hulu	-	1	3	21
Sibolangit	-	2	6	49
Kutalimbaru	-	1	4	56
Pancur Batu	3	2	6	81
Namo Rambe	1	1	5	47
Biru-Biru	-	1	3	57
Sinembah Tanjung Muda Hilir	-	1	5	21
Bangun Purba	-	1	3	53
Galang	-	2	6	81
Tanjung Morawa	4	2	8	140
Patumbak	-	1	4	56
Deli Tua	2	1	2	37
Sunggal	2	3	6	127
Hampan Perak	1	2	8	117
Labuhan Deli	1	2	3	54
Percut Sei Tuan	4	3	11	192
Batang Kuis	-	1	4	47
Pantai Labu	-	1	6	46
Beringin	1	2	5	52
Lubuk Pakam	4	2	4	52
Pagar Merbau	-	1	6	43
<b>Deli Serdang</b>	<b>23</b>	<b>34</b>	<b>110</b>	<b>1441</b>

Catatan/Note: -

Sumber/Source: Dinas Kesehatan Kabupaten Deli Serdang /Public Health Service of Deli Serdang Regency



Lanjutan Tabel/ Continued Table 4.2.3

Kecamatan Subdistrict	Klinik/Balai Kesehatan Clinic/ Health Center	Polindes Village Maternity	Poskesdes Village Health Center	Prakter Dokter Private Physician	Praktek Bidan Private Midwife
(1)	(6)	(7)	(8)	(9)	(10)
Gunung Meriah	-	-	5	-	-
Sinembah Tanjung Muda Hulu	1	-	17	-	4
Sibolangit	1	-	10	-	4
Kutalimbaru	3	-	8	5	40
Pancur Batu	7	-	10	9	26
Namo Rambe	11	-	3	8	28
Biru-Biru	8	-	11	1	31
Sinembah Tanjung Muda Hilir	2	-	10	2	16
Bangun Purba	9	-	9	1	18
Galang	6	-	13	3	32
Tanjung Morawa	16	-	9	18	73
Patumbak	10	-	1	10	11
Deli Tua	6	-	-	3	10
Sunggal	36	-	2	18	72
Hampan Perak	8	-	9	5	58
Labuhan Deli	10	-	-	10	28
Percut Sei Tuan	42	-	8	39	137
Batang Kuis	9	-	7	6	15
Pantai Labu	8	-	11	1	8
Beringin	4	-	6	6	35
Lubuk Pakam	16	-	2	16	36
Pagar Merbau	3	-	8	1	22
<b>Deli Serdang</b>	<b>216</b>	<b>-</b>	<b>159</b>	<b>162</b>	<b>704</b>

**Tabel**  
**Table** 4.2.4

**Jumlah Dokter Spesialis, Dokter Umum, dan Dokter Gigi Menurut Kecamatan di Kabupaten Deli Serdang, 2020**  
**Number of Specialist Doctor, Generalist Doctor, and Dentist by Subdistrict in Deli Serdang, 2020**

Kecamatan Subdistrict	Dokter Spesialis Specialist Doctors	Dokter Umum Generalist Doctors	Dokter Gigi Dentist
(1)	(2)	(3)	(4)
Gunung Meriah	-	4	1
Sinembah Tanjung Muda Hulu	-	4	1
Sibolangit	-	7	5
Kutalimbaru	-	4	2
Pancur Batu	17	28	5
Namo Rambe	1	7	2
Biru-Biru	-	6	2
Sinembah Tanjung Muda Hilir	-	4	1
Bangun Purba	-	5	2
Galang	-	12	1
Tanjung Morawa	33	54	11
Patumbak	-	5	3
Deli Tua	45	32	4
Sunggal	16	21	8
Hampan Perak	-	14	4
Labuhan Deli	13	23	4
Percut Sei Tuan	66	83	14
Batang Kuis	-	4	2
Pantai Labu	-	3	1
Beringin	16	15	6
Lubuk Pakam	120	60	5
Pagar Merbau	-	5	1
<b>Deli Serdang</b>	<b>327</b>	<b>400</b>	<b>85</b>

Catatan/Note: -

Sumber/Source: Dinas Kesehatan Kabupaten Deli Serdang /Public Health Service of Deli Serdang Regency

**Tabel  
Table** 4.2.5

**Jumlah Dokter Spesialis, Dokter Umum, dan Dokter Gigi Menurut Sarana Pelayanan Kesehatan di Kabupaten Deli Serdang, 2020**  
*Number of Specialist Doctor, Generalist Doctor, and Dentist by Type of Health Facility in Deli Serdang Regency, 2020*

<i>Unit Kerja Work Unit</i>	<i>Dokter Spesialis Specialist Doctors</i>	<i>Dokter Umum Generalist Doctors</i>	<i>Dokter Gigi Dentist</i>
(1)	(2)	(3)	(4)
<b>Puskesmas/Public Health Center</b>	1	171	59
<b>Rumah Sakit/Hospital</b>	322	213	26
<b>Dinkes Kabupaten</b>	-	3	1
<b>Institusi Diknakes/Diklat</b>	-	-	-
<b>Sarana Kesehatan lain</b>	4	16	-
<b>Jumlah / Total</b>	<b>327</b>	<b>403</b>	<b>86</b>

Catatan/Note: -

Sumber/Source: Dinas Kesehatan Kabupaten Deli Serdang /Public Health Service of Deli Serdang Regency

**Tabel**  
**Table** 4.2.6

**Persentase Balita yang Pernah Mendapat Imunisasi Menurut Jenis Imunisasi di Kabupaten Deli Serdang, 2016-2020**  
*Percentage of Children Under Five Years Who Had Immunization by Type of Immunization in Deli Serdang Regency, 2016-2020*

<i>Unit Kerja Work Unit</i>	2016	2017	2018	2019	2020
(1)	(2)	(3)	(4)	(5)	(6)
<b>BCG</b>	96,88	98,79	98,49	98,28	93,0
<b>Campak/Measles</b>	98,10	99,85	99,24	97,10	90,0
<b>DPT</b>	98,20	100,00	99,25	97,54	87,6
<b>Polio</b>	98,23	100,00	99,14	94,44	89,9
<b>Hepatitis B</b>	96,03	96,77	96,90	95,03	91,8

Catatan/Note: -

Sumber/Source: Dinas Kesehatan Kabupaten Deli Serdang /Public Health Service of Deli Serdang Regency

**Tabel 4.2.7** Jumlah Balita yang Pernah Mendapat Imunisasi Menurut Jenis Imunisasi dan Kecamatan di Kabupaten Deli Serdang, 2020  
**Number of Children Under Five Years Who Had Immunization by Type of Immunization and Subdistrict in Deli Serdang Regency, 2020**

Kecamatan Subdistrict	Jenis Imunisasi/Type of Immunization				
	BCG	Campak	DPT	Polio	Hepatitis
(1)	(2)	(3)	(4)	(5)	(6)
Gunung Meriah	60	59	58	56	50
Sinembah Tanjung Muda Hulu	291	291	284	289	286
Sibolangit	481	477	474	473	482
Kutalimbaru	700	702	682	714	614
Pancur Batu	2 462	2 038	2 041	2 152	1 799
Namo Rambe	820	797	848	848	859
Biru-Biru	834	829	827	829	800
Sinembah Tanjung Muda Hilir	707	665	685	684	691
Bangun Purba	509	528	526	526	493
Galang	1 467	1 458	1 462	1 376	1 468
Tanjung Morawa	4 465	4 122	4 126	4 412	4 436
Patumbak	2 136	1 986	1 719	1 900	1 828
Deli Tua	1 476	1 406	1 358	1 341	1 395
Sunggal	5 782	5 680	5 732	5 750	5 345
Hampanan Perak	3 596	3 575	3 594	3 594	3 547
Labuhan Deli	1 410	1 431	1 406	1 360	1 411
Percut Sei Tuan	7 938	7 409	6 822	7 080	8 856
Batang Kuis	1 136	1 128	1 293	1 293	1 309
Pantai Labu	1 028	1 032	1 017	1 027	1 038
Beringin	1 214	1 199	1 183	1 187	1 195
Lubuk Pakam	1 859	2 195	1 752	2 061	1 888
Pagar Merbau	828	879	896	896	901
<b>Deli Serdang</b>	<b>41 199</b>	<b>39 886</b>	<b>38 785</b>	<b>39 848</b>	<b>40 691</b>

Catatan/Note: -

Sumber/Source: Dinas Kesehatan Kabupaten Deli Serdang /Public Health Service of Deli Serdang Regency

**Tabel**  
**Table** 4.2.8

**Jumlah Kasus 10 Penyakit Terbanyak di Kabupaten Deli Serdang, 2019-2020**  
**Number of Cases of the 10 Most Diseases in Deli Serdang Regency, 2019-2020**

Jenis Penyakit <i>The Type of Disease</i>	2019	Jenis Penyakit <i>The Type of Disease</i>	2020
(1)	(2)	(3)	(4)
Hipertensi Essensial	40 671	Hipertensi Essensial	20 375
Influenza	31 678	Influenza	11 523
Gastritis	23 154	Faringitis Akut	11 093
Gastroenteritis (termasuk kolera, giardiasis)	13 903	Gastritis	10 551
Faringitis	13 648	Diabetes Mellitus Type 2	4 586
Diabetes Mellitus Type 2	10 446	Artritis Rheumatoid	4 436
Artritis Rheumatoid	10 027	Gastroenteritis (termasuk kolera, giardiasis)	3 923
Rinitis Alergi	5 350	Dermatitis Attopik	2 771
Arthritis Osteoarthritis	4 690	Tonsilitis Akut	2 173
Diabetes Mellitus Type 1	4 239	Dermatitis Kontak alergi	1 512

Catatan/Note: -

Sumber/Source: Dinas Kesehatan Kabupaten Deli Serdang /Public Health Service of Deli Serdang Regency

**Tabel 4.2.9** Jumlah Bayi Lahir, Bayi Berat Badan Lahir Rendah (BBLR), BBLR Dirujuk, dan Bergizi Buruk di Kabupaten Deli Serdang, 2016-2020  
**Number of Births, Babies with Low Birth Weights (LBW), Treated LBW, and Malnutrition Cases in Deli Serdang Regency, 2016-2020**

Tahun Year	Bayi Lahir Births	BBLR/LBW		Gizi Buruk Malnutrition
		Jumlah Total	Dirujuk Treated	
(1)	(2)	(3)	(4)	(5)
2016	44 724	195	21	13
2017	44 656	234	19	14
2018	44 550	203	-	14
2019	43 982	184	-	1
2020	44 298	90	-	8

Catatan/Note: -

Sumber/Source: Dinas Kesehatan Kabupaten Deli Serdang /Public Health Service of Deli Serdang Regency

**Tabel**  
**Table** 4.2.10

**Jumlah Bayi Lahir, Bayi Berat Badan Lahir Rendah (BBLR),  
BBLR Dirujuk, dan Bergizi Buruk di Kabupaten Deli  
Serdang, 2020**  
**Number of Births, Babies with Low Birth Weights (LBW),  
Treated LBW, and Malnutrition Cases in Deli Serdang  
Regency, 2020**

Kecamatan Subdistrict	Bayi Lahir Births	BBLR/LBW		Gizi Buruk Malnutrition
		Jumlah Total	Dirujuk Treated	
(1)	(2)	(3)	(4)	(5)
Gunung Meriah	62	-	-	-
Sinembah Tanjung Muda Hulu	306	1	-	-
Sibolangit	494	-	-	-
Kutalimbaru	887	4	-	-
Pancur Batu	2 104	-	-	-
Namo Rambe	907	-	-	1
Biru-Biru	844	2	-	-
Sinembah Tanjung Muda Hilir	757	4	-	-
Bangun Purba	535	-	-	-
Galang	1 527	12	-	1
Tanjung Morawa	4 763	22	-	-
Patumbak	2 192	-	-	-
Deli Tua	1 500	-	-	-
Sunggal	6 034	-	-	2
Hampan Perak	3 710	-	-	-
Labuhan Deli	1 488	1	-	-
Percut Sei Tuan	9 517	-	-	-
Batang Kuis	1 391	28	-	1
Pantai Labu	1 066	1	-	-
Beringin	1 299	10	-	-
Lubuk Pakam	2 004	5	-	2
Pagar Merbau	911	-	-	1
<b>Deli Serdang</b>	<b>44 298</b>	<b>90</b>	<b>-</b>	<b>8</b>

Catatan/Note: -

Sumber/Source: Dinas Kesehatan Kabupaten Deli Serdang /Public Health Service of Deli Serdang Regency



**Tabel 4.2.11** Jumlah Ibu Hamil, Melakukan Kunjungan K1, Melakukan Kunjungan K4, Kurang Energi Kronis (KEK), dan Mendapat Tablet Zat Besi (Fe), 2016-2020  
**Number of Pregnant Women, Those with One Visit and four Visits of Antenatal Care, Chronic Energy Deficiency (CED), and Receiving Iron Supplement, 2016-2020**

Tahun Years	Jumlah Ibu Hamil Pregnant Women	Melakukan Kunjungan K1 One Visit	Melakukan Kunjungan K4 Four Visits	Kurang Energi Kronis (KEK) Chronic Energy Deficiency (CED)	Mendapat Zat Besi (Fe) Receiving Iron Supplement
(1)	(2)	(3)	(4)	(5)	(6)
2016	49 197	48 381	47 640	83	47 640
2017	49 122	48 541	47 409	87	47 409
2018	49 005	48 553	47 169	46	47 169
2019	48 877	48 386	45 673	127	45 918
2020	48 727	47 645	44 304	159	44 279

Catatan/Note: -

Sumber/Source: Dinas Kesehatan Kabupaten Deli Serdang /Public Health Service of Deli Serdang Regency

**Tabel 4.2.12**  
**Table**

**Jumlah Kasus HIV/AIDS, IMS, DBD, Diare, TB, dan Malaria Menurut Kecamatan di Kabupaten Deli Serdang, 2020**  
**Number of Cases of HIV/AIDS, Sexually Transmitted Infection, Dengue Fever, Diarrhea, Tuberculosis (TB) and Malaria by Subdistrict in Deli Serdang Regency, 2020**

Kecamatan Subdistrict	HIV/AIDS	IMS Sexually Transmitted Infection	DBD Dengue Fever	Diare Diarrhea	TB Tuberculosis	Malaria
(1)	(2)	(3)	(4)	(5)	(6)	(7)
Gunung Meriah	-	1	-	140	12	-
Sinembah Tanjung Muda Hulu	-	-	-	353	13	-
Sibolangit	2	-	-	358	37	-
Kutalimbaru	-	-	10	1 119	44	-
Pancur Batu	3	-	13	2 302	151	-
Namo Rambe	-	-	44	129	34	-
Biru-Biru	1	-	27	561	39	-
Sinembah Tanjung Muda Hilir	1	-	9	1 115	38	-
Bangun Purba	-	1	33	275	23	-
Galang	-	9	24	1 331	60	19
Tanjung Morawa	14	18	154	4 543	296	-
Patumbak	3	21	37	557	140	-
Deli Tua	-	-	31	1 554	139	-
Sunggal	2	34	70	2 221	311	-
Hampan Perak	2	-	70	2 823	163	-
Labuhan Deli	-	-	60	1 261	75	-
Percut Sei Tuan	19	78	169	5 155	476	-
Batang Kuis	4	8	49	1 672	97	-
Pantai Labu	1	-	1	1 341	37	-
Beringin	-	-	63	1 386	133	1
Lubuk Pakam	90	125	82	818	384	-
Pagar Merbau	1	1	28	1 144	21	-
<b>Deli Serdang</b>	<b>143</b>	<b>296</b>	<b>974</b>	<b>32 158</b>	<b>2 723</b>	<b>20</b>

Catatan/Note: -

Sumber/Source: Dinas Kesehatan Kabupaten Deli Serdang /Public Health Service of Deli Serdang Regency

**Tabel 4.2.13** Jumlah Klinik Keluarga Berencana (KKB) dan Pos Pelayanan Keluarga Berencana Desa (PPKBD) Menurut Kecamatan, 2020  
**Number of Family Planning Clinics and Village Family Planning Service Units by Subdistrict, 2020**

Kecamatan Subdistrict	KKB Family Planning Clinics	PPKBD Village Family Planning Service Units
(1)	(2)	(3)
Gunung Meriah	1	12
Sinembah Tanjung Muda Hulu	1	20
Sibolangit	2	30
Kutalimbaru	1	14
Pancur Batu	3	25
Namo Rambe	2	36
Biru-Biru	3	17
Sinembah Tanjung Muda Hilir	1	15
Bangun Purba	2	24
Galang	5	29
Tanjung Morawa	10	26
Patumbak	3	8
Deli Tua	3	6
Sunggal	7	17
Hampan Perak	3	20
Labuhan Deli	3	5
Percut Sei Tuan	6	20
Batang Kuis	2	11
Pantai Labu	1	19
Beringin	3	11
Lubuk Pakam	9	13
Pagar Merbau	2	16
<b>Deli Serdang</b>	<b>73</b>	<b>394</b>

Catatan/Note: -

Sumber/Source: Dinas Pengendalian Penduduk, KB dan Pemberdayaan Perempuan, Perlindungan Anak Kab. Deli Serdang/Department of Population Control, Family Planning, and Women's Empowerment Deli Serdang Regency

**Tabel**  
**Table** 4.2.14

**Jumlah Pasangan Usia Subur dan Peserta KB Aktif  
Menurut Kecamatan di Kabupaten Deli Serdang, 2020  
Number of Eligible Couples and Family Planning  
Participants by Subdistrict in Deli Serdang Regency, 2020**

Kecamatan Subdistrict	Jumlah PUS Eligible Couples	Peserta KB Family Planning Participants			
		IUD	MOW	MOP	Kondom Condom
(1)	(2)	(3)	(4)	(5)	(6)
Gunung Meriah	553	7	18	-	41
Sinembah Tanjung Muda Hulu	3 350	71	340	1	184
Sibolangit	4 440	142	309	-	336
Kutalimbaru	8 320	265	225	6	375
Pancur Batu	15 722	1 021	667	157	377
Namo Rambe	7 581	518	522	68	279
Biru-Biru	9 035	826	590	24	442
Sinembah Tanjung Muda Hilir	6 218	518	334	5	565
Bangun Purba	5 913	360	221	49	175
Galang	14 776	1 221	471	196	618
Tanjung Morawa	46 128	2 361	1 283	607	2 996
Patumbak	16 175	1 103	801	204	1 079
Deli Tua	11 111	608	773	91	545
Sunggal	52 967	4 744	1 439	437	2 617
Hampan Perak	45 908	2 673	846	162	2 083
Labuhan Deli	17 350	1 100	432	300	971
Percut Sei Tuan	90 057	9 713	2 909	1 111	4 214
Batang Kuis	14 771	670	469	139	778
Pantai Labu	9 681	351	252	157	292
Beringin	13 782	986	475	113	742
Lubuk Pakam	20 284	1 854	1 245	286	1 788
Pagar Merbau	8 748	511	298	5	326
<b>Deli Serdang</b>	<b>422 870</b>	<b>31 623</b>	<b>14 919</b>	<b>4 118</b>	<b>21 823</b>

Lanjutan Tabel/ Continued Table 4.2.14

Kecamatan Subdistrict	Peserta KB Family Planning Participants			Jumlah Total
	Implan Implants	Suntikan Injection	Pil Pill	
(1)	(7)	(8)	(9)	(10)
Gunung Meriah	51	133	123	373
Sinembah Tanjung Muda Hulu	636	502	528	2 262
Sibolangit	767	764	678	2 996
Kutalimbaru	1 247	1 888	1 606	5 612
Pancur Batu	2 484	3 315	2 595	10 616
Namo Rambe	1 519	1 311	903	5 120
Biru-Biru	1 075	1 578	1 557	6 092
Sinembah Tanjung Muda Hilir	988	943	848	4 201
Bangun Purba	1 277	1 261	648	3 991
Galang	1 589	2 731	3 155	9 981
Tanjung Morawa	4 043	9 492	10 354	31 136
Patumbak	1 523	2 747	3 461	10 918
Deli Tua	981	2 351	2 150	7 499
Sunggal	5 353	9 947	11 190	35 727
Hampan Perak	4 587	8 540	12 097	30 988
Labuhan Deli	1 907	3 322	3 684	11 716
Percut Sei Tuan	12 521	15 248	15 072	60 788
Batang Kuis	1 962	3 275	2 670	9 963
Pantai Labu	1 306	1 883	2 294	13 692
Beringin	1 768	2 497	2 725	5 916
Lubuk Pakam	2 178	2 323	4 018	6 535
Pagar Merbau	991	1 610	2 157	9 306
<b>Deli Serdang</b>	<b>50 753</b>	<b>77 661</b>	<b>84 513</b>	<b>285 428</b>

Catatan/Note: -

Sumber/Source: Dinas Pengendalian Penduduk, KB dan Pemberdayaan Perempuan, Perlindungan Anak Kab. Deli Serdang/Department of Population Control, Family Planning, and Women's Empowerment Deli Serdang Regency

**Tabel 4.2.15** Perkiraan Permintaan Masyarakat (PPM) Peserta KB Aktif Menurut Kecamatan di Kabupaten Deli Serdang, 2020  
**Table** *PPM Family Planning Participants by Subdistrict in Deli Serdang Regency, 2020*

Kecamatan Subdistrict	IUD	MOW	MOP	Kondom Condom	Implan Implants
(1)	(2)	(3)	(4)	(5)	(6)
Gunung Meriah	7	18	-	41	51
Sinembah Tanjung Muda Hulu	71	340	1	184	636
Sibolangit	142	309	-	336	767
Kutalimbaru	265	225	6	375	1 247
Pancur Batu	1 021	667	157	377	2 484
Namo Rambe	518	522	68	279	1 519
Biru-Biru	826	590	24	442	1 075
Sinembah Tanjung Muda Hilir	518	334	5	565	988
Bangun Purba	360	221	49	175	1 277
Galang	1 221	471	196	618	1 589
Tanjung Morawa	2 361	1 283	607	2 996	4 043
Patumbak	1 103	801	204	1 079	1 523
Deli Tua	608	773	91	545	981
Sunggal	4 744	1 439	437	2 617	5 353
Hampanan Perak	2 673	846	162	2 083	4 587
Labuhan Deli	1 100	432	300	971	1 907
Percut Sei Tuan	9 713	2 909	1 111	4 214	12 521
Batang Kuis	670	469	139	778	1 962
Pantai Labu	351	252	157	292	1 306
Beringin	986	475	113	742	1 768
Lubuk Pakam	1 854	1 245	286	1 788	2 178
Pagar Merbau	511	298	5	326	991
<b>Deli Serdang</b>	<b>31 623</b>	<b>14 919</b>	<b>4 118</b>	<b>21 823</b>	<b>50 753</b>

Lanjutan Tabel/ Continued Table 4.2.15

Kecamatan Subdistrict	Suntikan Injection	Pil Pill	Total PA	Jumlah PUS	Implan Implants
(1)	(7)	(8)	(9)	(10)	(11)
Gunung Meriah	133	123	373	553	51
Sinembah Tanjung Muda Hulu	502	528	2 262	3 350	636
Sibolangit	764	678	2 996	4 440	767
Kutalimbaru	1 888	1 606	5 612	8 320	1 247
Pancur Batu	3 315	2 595	10 616	15 722	2 484
Namo Rambe	1 311	903	5 120	7 581	1 519
Biru-Biru	1 578	1 557	6 092	9 035	1 075
Sinembah Tanjung Muda Hilir	943	848	4 201	6 218	988
Bangun Purba	1 261	648	3 991	5 913	1 277
Galang	2 731	3 155	9 981	14 776	1 589
Tanjung Morawa	9 492	10 354	31 136	46 128	4 043
Patumbak	2 747	3 461	10 918	16 175	1 523
Deli Tua	2 351	2 150	7 499	11 111	981
Sunggal	9 947	11 190	35 727	52 967	5 353
Hampanan Perak	8 540	12 097	30 988	45 908	4 587
Labuhan Deli	3 322	3 684	11 716	17 350	1 907
Percut Sei Tuan	15 248	15 072	60 788	90 057	12 521
Batang Kuis	3 275	2 670	9 963	14 771	1 962
Pantai Labu	1 883	2 294	6 535	9 681	1 306
Beringin	2 497	2 725	9 306	13 782	1 768
Lubuk Pakam	2 323	4 018	13 692	20 284	2 178
Pagar Merbau	1 610	2 175	5 916	8 748	991
<b>Deli Serdang</b>	<b>77 661</b>	<b>84 531</b>	<b>285 428</b>	<b>422 870</b>	<b>50 753</b>

Catatan/Note: -

Sumber/Source: Dinas Pengendalian Penduduk, KB dan Pemberdayaan Perempuan, Perlindungan Anak Kab. Deli Serdang/Department of Population Control, Family Planning, and Women's Empowerment Deli Serdang Regency

**Tabel**  
**Table** 4.2.16

**Perkiraan Permintaan Masyarakat (PPM) Peserta KB Baru Menurut Kecamatan di Kabupaten Deli Serdang, 2020**  
**PPM New Family Planning Participants by Subdistrict in Deli Serdang Regency, 2020**

Kecamatan Subdistrict	IUD	MOW	MOP	Kondom Condom
(1)	(2)	(3)	(4)	(5)
Gunung Meriah	3	1	-	5
Sinembah Tanjung Muda Hulu	19	4	-	28
Sibolangit	25	5	1	38
Kutalimbaru	47	9	1	72
Pancur Batu	89	17	2	135
Namo Rambe	43	8	1	65
Biru-Biru	51	10	1	78
Sinembah Tanjung Muda Hilir	35	7	1	54
Bangun Purba	33	6	1	51
Galang	84	16	1	127
Tanjung Morawa	256	48	4	389
Patumbak	91	17	1	138
Deli Tua	58	11	1	88
Sunggal	292	55	5	443
Hamparan Perak	248	47	4	376
Labuhan Deli	99	19	2	150
Percut Sei Tuan	499	94	7	758
Batang Kuis	76	14	1	116
Pantai Labu	56	11	1	85
Beringin	80	15	1	121
Lubuk Pakam	113	21	2	172
Pagar Merbau	48	9	1	73
<b>Deli Serdang</b>	<b>2 345</b>	<b>444</b>	<b>39</b>	<b>3 562</b>



Lanjutan Tabel/ Continued Table 4.2.16

Kecamatan Subdistrict	Suntikan Injection	Pil Pill	Total PA	Jumlah PUS
(1)	(6)	(7)	(8)	(9)
Gunung Meriah	4	17	18	48
Sinembah Tanjung Muda Hulu	25	103	107	286
Sibolangit	33	140	145	387
Kutalimbaru	62	263	272	726
Pancur Batu	118	494	513	1 368
Namo Rambe	56	236	246	655
Biru-Biru	68	286	296	790
Sinembah Tanjung Muda Hilir	46	195	203	541
Bangun Purba	45	183	192	511
Galang	111	465	482	1 286
Tanjung Morawa	338	1 421	1 474	3 930
Patumbak	120	504	522	1 393
Deli Tua	76	320	333	887
Sunggal	385	1 615	1 678	4 473
Hamparan Perak	327	1 373	1 426	3 801
Labuhan Deli	130	547	568	1 515
Percut Sei Tuan	659	2 770	2 873	7 660
Batang Kuis	101	425	439	1 172
Pantai Labu	74	308	321	856
Beringin	105	443	459	1 224
Lubuk Pakam	149	628	652	1 737
Pagar Merbau	63	264	275	733
<b>Deli Serdang</b>	<b>3 095</b>	<b>13 000</b>	<b>13 494</b>	<b>35 979</b>

Catatan/Note: -

Sumber/Source: Dinas Pengendalian Penduduk, KB dan Pemberdayaan Perempuan, Perlindungan Anak Kab. Deli Serdang/Department of Population Control, Family Planning, and Women's Empowerment Deli Serdang Regency

**Tabel**  
**Table** 4.2.17

**Jumlah Institusi Masyarakat Pengelola Program KB Nasional Menurut Kecamatan di Kabupaten Deli Serdang, 2020**  
**Number of Institutor National Family Planning Program By Subdistrict in Deli Serdang Regency, 2020**

Kecamatan Subdistrict	PPKBD				Jumlah Total
	Awal Early	Dasar Base	Berkembang Expand	Mandiri Self Supporting	
(1)	(2)	(3)	(4)	(5)	(6)
Gunung Meriah	-	12	-	-	12
Sinembah Tanjung Muda Hulu	-	18	2	-	20
Sibolangit	-	7	23	-	30
Kutalimbaru	-	13	1	-	14
Pancur Batu	-	23	2	-	25
Namo Rambe	-	6	30	-	36
Biru-Biru	-	7	10	-	17
Sinembah Tanjung Muda Hilir	-	12	3	-	15
Bangun Purba	-	6	18	-	24
Galang	-	-	29	-	29
Tanjung Morawa	-	1	25	-	26
Patumbak	-	5	3	-	8
Deli Tua	-	-	6	-	6
Sunggal	-	10	6	1	17
Hampan Perak	-	10	10	-	20
Labuhan Deli	-	2	3	-	5
Percut Sei Tuan	-	4	16	-	20
Batang Kuis	-	5	6	-	11
Pantai Labu	-	9	10	-	19
Beringin	-	-	11	4	11
Lubuk Pakam	-	2	7	-	13
Pagar Merbau	-	4	12	-	16
<b>Deli Serdang</b>	<b>-</b>	<b>156</b>	<b>233</b>	<b>5</b>	<b>394</b>

Lanjutan Tabel/ Continued Table 4.2.17

Kecamatan Subdistrict	Sub PPKBD					Jumlah Total
	Awal Early	Dasar Base	Berkembang Expand	Mandiri Self Supporting		
(1)	(7)	(8)	(9)	(10)	(11)	
Gunung Meriah	-	19	-	-	19	
Sinembah Tanjung Muda Hulu	-	27	17	-	44	
Sibolangit	-	87	-	-	87	
Kutalimbaru	-	100	-	-	100	
Pancur Batu	-	108	8	-	116	
Namo Rambe	-	35	30	-	65	
Biru-Biru	-	49	38	-	87	
Sinembah Tanjung Muda Hilir	-	80	-	-	80	
Bangun Purba	-	45	46	-	91	
Galang	-	13	112	-	125	
Tanjung Morawa	-	13	176	-	189	
Patumbak	-	52	-	-	52	
Deli Tua	-	45	-	-	45	
Sunggal	-	155	7	-	162	
Hampanan Perak	-	189	31	-	220	
Labuhan Deli	-	69	-	-	69	
Percut Sei Tuan	-	209	45	-	254	
Batang Kuis	-	45	30	-	75	
Pantai Labu	-	31	45	-	76	
Beringin	-	27	62	-	89	
Lubuk Pakam	-	36	63	5	104	
Pagar Merbau	-	24	45	-	69	
<b>Deli Serdang</b>	<b>-</b>	<b>1 458</b>	<b>755</b>	<b>5</b>	<b>2 218</b>	

Lanjutan Tabel/ Continued Table 4.2.17

Kecamatan Subdistrict	PPKBD		Lingkungan Dusun	Sub PPKBD	
	Target Goals	Aktif Active		Target Goals	Aktif Active
(1)	(12)	(13)	(14)	(15)	(16)
Gunung Meriah	-	12	19	-	19
Sinembah Tanjung Muda Hulu	-	20	44	-	44
Sibolangit	-	30	87	-	87
Kutalimbaru	-	14	103	-	100
Pancur Batu	-	25	116	-	116
Namo Rambe	-	36	65	-	65
Biru-Biru	-	17	89	-	87
Sinembah Tanjung Muda Hilir	-	15	80	-	80
Bangun Purba	-	24	92	-	91
Galang	-	29	125	-	125
Tanjung Morawa	-	26	189	-	189
Patumbak	-	8	52	-	52
Deli Tua	-	6	45	-	45
Sunggal	-	17	162	-	162
Hamparan Perak	-	20	220	-	220
Labuhan Deli	-	5	66	-	69
Percut Sei Tuan	-	20	255	-	254
Batang Kuis	-	11	75	-	75
Pantai Labu	-	19	76	-	76
Beringin	-	11	89	-	89
Lubuk Pakam	-	13	104	-	104
Pagar Merbau	-	16	70	-	69
<b>Deli Serdang</b>	<b>-</b>	<b>394</b>	<b>2 223</b>	<b>-</b>	<b>2 218</b>

Catatan/Note: -

Sumber/Source: Dinas Pengendalian Penduduk, KB dan Pemberdayaan Perempuan, Perlindungan Anak Kab. Deli Serdang/Department of Population Control, Family Planning, and Women's Empowerment Deli Serdang Regency

### 4.3 AGAMA DAN SOSIAL LAINNYA RELIGION AND OTHER SOCIAL AFFAIR

**Tabel 4.3.1** Jumlah Penduduk Menurut Kecamatan dan Agama yang Dianut di Kabupaten Deli Serdang, 2019  
*Population by Subdistrict and Religion in Deli Serdang Regency, 2019*

Kecamatan Subdistrict	Islam	Protestan Protestant	Katolik Catholic	Hindu	Budha Buddha	Lainnya Others
(1)	(2)	(3)	(4)	(5)	(6)	(7)
Gunung Meriah	495	1 169	1 864	-	-	-
Sinembah Tanjung Muda Hulu	5 428	5 521	3 300	-	-	-
Sibolangit	6 124	11 831	4 088	227	453	-
Kutalimbaru	8 784	11 409	3 951	1 082	6 701	-
Pancur Batu	54 117	24 641	3 666	178	502	-
Namo Rambe	8 851	16 332	3 376	47	104	-
Biru-Biru	14 194	10 350	10 135	10	10	-
Sinembah Tanjung Muda Hilir	10 948	9 285	9 481	117	14	-
Bangun Purba	18 621	2 502	2 502	10	38	-
Galang	50 883	4 600	981	322	1 948	-
Tanjung Morawa	278 727	35 072	5 542	3 491	414	-
Patumbak	80 578	16 978	3 682	144	13	-
Deli Tua	48 698	3 739	2 985	307	1 662	-
Sunggal	309 423	54 503	8 819	4 524	385	-
Hampan Perak	229 911	3 707	1 121	56	5 869	-
Labuhan Deli	54 559	2 577	1 298	2 545	759	-
Percut Sei Tuan	406 196	73 616	50 608	505	5 551	-
Batang Kuis	48 121	2 026	185	36	841	-
Pantai Labu	42 411	1 675	1 087	5	3 251	-
Beringin	41 369	5 983	1 631	8	759	-
Lubuk Pakam	49 193	16 995	6 088	918	8 611	-
Pagar Merbau	36 989	3 251	212	17	211	-
<b>Deli Serdang</b>	<b>1 804 620</b>	<b>317 762</b>	<b>126 602</b>	<b>14 549</b>	<b>38 096</b>	<b>-</b>

Catatan/Note: -

Sumber/Source: Kantor Kementerian Agama Kabupaten Deli Serdang/Departement of Religion Representative Office of Deli Serdang Regency

**Tabel 4.3.2**  
**Table**

**Jumlah Tempat Peribadatan Menurut Kecamatan di Kabupaten Deli Serdang, 2019**  
**Number of Worship Facilities by Subdistrict in Deli Serdang Regency, 2019**

Kecamatan Subdistrict	Mesjid Mosque	Mushola Pray Room	Gereja Protestan Protestant Church	Gereja Katolik Catholic Church	Pura Temple	Vihara
(1)	(2)	(3)	(4)	(5)	(6)	(7)
Gunung Meriah	1	-	26	1	-	-
Sinembah Tanjung Muda Hulu	15	1	55	14	-	-
Sibolangit	8	6	48	19	2	4
Kutalimbaru	27	8	60	10	-	-
Pancur Batu	52	33	51	13	1	-
Namo Rambe	28	18	65	8	-	-
Biru-Biru	21	13	36	13	-	1
Sinembah Tanjung Muda Hilir	33	25	60	21	-	-
Bangun Purba	35	23	25	8	-	-
Galang	59	33	44	4	-	2
Tanjung Morawa	104	68	66	2	-	10
Patumbak	48	52	28	6	-	-
Deli Tua	26	15	30	1	-	1
Sunggal	135	42	115	4	1	1
Hampan Perak	57	80	35	-	1	2
Labuhan Deli	39	17	19	-	-	-
Percut Sei Tuan	181	96	92	9	2	6
Batang Kuis	42	20	19	1	1	1
Pantai Labu	28	33	9	-	-	6
Beringin	32	42	27	2	-	-
Lubuk Pakam	42	22	48	3	-	15
Pagar Merbau	34	28	20	2	-	-
<b>Deli Serdang</b>	<b>1 047</b>	<b>675</b>	<b>978</b>	<b>141</b>	<b>8</b>	<b>49</b>

Catatan/Note: -

Sumber/Source: Kantor Kementerian Agama Kabupaten Deli Serdang/Departement of Religion Representative Office of Deli Serdang Regency

**Tabel 4.3.3** Jumlah Jemaah Haji Asal Kabupaten Deli Serdang Menurut Kecamatan (orang), 2017-2019  
**Table 4.3.3** Number of Moslem Pilgrims by Subdistrict 2016 in Deli Serdang Regency (person), 2017-2019

Kecamatan Subdistrict	2017		2018		2019	
	Laki-laki Male	Perempuan Female	Laki-laki Male	Perempuan Female	Laki-laki Male	Perempuan Female
(1)	(2)	(3)	(4)	(5)	(6)	(7)
Gunung Meriah	-	-	-	-	-	-
Sinembah Tanjung Muda Hulu	-	-	-	-	-	-
Sibolangit	-	-	-	2	-	-
Kutalimbaru	6	5	-	-	-	-
Pancar Batu	3	10	6	8	3	9
Namo Rambe	3	4	2	4	7	6
Biru-Biru	2	1	2	1	1	3
Sinembah Tanjung Muda Hilir	1	1	1	1	-	-
Bangun Purba	4	9	3	12	3	3
Galang	10	23	15	24	9	11
Tanjung Morawa	24	38	34	43	34	59
Patumbak	9	13	11	15	11	10
Deli Tua	5	14	8	15	12	16
Sunggal	24	35	31	35	17	31
Hampan Perak	17	30	17	25	19	27
Labuhan Deli	3	8	4	4	5	6
Percut Sei Tuan	72	109	75	103	67	105
Batang Kuis	9	20	9	27	8	16
Pantai Labu	4	5	2	7	1	5
Beringin	4	7	3	8	10	11
Lubuk Pakam	19	22	28	37	27	41
Pagar Merbau	2	6	3	5	4	3
<b>Deli Serdang</b>	<b>221</b>	<b>360</b>	<b>240</b>	<b>240</b>	<b>238</b>	<b>362</b>

Catatan/Note: -

Sumber/Source: Kantor Kementerian Agama Kabupaten Deli Serdang/Departement of Religion Representative Office of Deli Serdang Regency

**Tabel**  
**Table** 4.3.4

**Banyaknya Surat Nikah yang Dikeluarkan Menurut Kecamatan, 2015 - 2019**  
**Number of Marriage Certificate Issued by Subdistrict, 2015-2019**

Kecamatan Subdistrict	2015	2016	2017	2018	2019
(1)	(2)	(3)	(4)	(5)	(6)
Gunung Meriah	103	111	33	4	2
Sinembah Tanjung Muda Hulu	95	102	80	209	635
Sibolangit	51	39	41	255	117
Kutalimbaru	208	190	226	616	1 885
Pancur Batu	467	458	492	465	421
Namo Rambe	135	155	144	139	135
Biru-Biru	146	178	178	188	177
Sinembah Tanjung Muda Hilir	123	150	154	1 503	426
Bangun Purba	975	1 460	1 857	649	144
Galang	569	507	543	512	524
Tanjung Morawa	1 413	1 369	1 451	1 450	1 378
Patumbak	531	484	577	525	519
Deli Tua	437	409	448	434	418
Sunggal	1 664	1 756	1 889	1 615	1 537
Hampan Perak	1 388	1 272	1 442	1 320	1 339
Labuhan Deli	445	401	426	458	471
Percut Sei Tuan	3 826	2 809	2 900	3 049	2 849
Batang Kuis	477	429	516	535	520
Pantai Labu	325	308	326	349	331
Beringin	408	443	474	499	453
Lubuk Pakam	474	419	420	481	479
Pagar Merbau	310	302	253	307	252
<b>Deli Serdang</b>	<b>14 570</b>	<b>13 751</b>	<b>14 870</b>	<b>15 562</b>	<b>15 012</b>

Catatan/Note: -

Sumber/Source: Kantor Kementerian Agama Kabupaten Deli Serdang/Departement of Religion Representative Office of Deli Serdang Regency



#### 4.4 KRIMINALITAS CRIME

**Tabel 4.4.1** Jumlah Kantor Polisi Menurut Kecamatan di Kabupaten Deli Serdang, 2020  
*Number of Police Office by Subdistrict in Deli Serdang Regency, 2020*

Kecamatan Subdistrict	Polsek/Polsekta Subdistrict Police Office	Pos Polisi Police Pos
(1)	(2)	(3)
Tanjung Morawa	Tjg.Morawa	-
Lubuk Pakam	Lubuk Pakam	-
Batang Kuis	Batang Kuis	-
Galang	Galang	-
Bangun Purba	Bangun Purba	-
S.T.M Hulu	Tiga Juhar	-
S.T.M Hilir	Talun Kenas	-
Biru – Biru	Biru-Biru	-
Namo Rambe	Namo Rambe	-
Gunung Meriah	Gunung Meriah	-
Pantai Labu	Beringin	Pos Polisi Pantai Labu
Beringin	Beringin	Pos Polisi bandara Kualanamu
Pagar Merbau	Pagar Merbau	-

Catatan/Note: -

Sumber/Source: Polresta Deli Serdang/Police Command of Deli Serdang Regency

**Tabel**  
**Table** 4.4.2

**Jumlah Personil Polisi di Polsek/Polsekta dan Polres/  
Polresta di Kabupaten Deli Serdang, 2020**  
*Total Police Personil at Polsek/Polsekta and Polres/Polresta  
in Deli Serdang Regency, 2020*

Polsek/Polsekta Subdistrict Police Office	Polisi/Police		Jumlah Total
	Laki-laki Man	Perempuan Woman	
(1)	(2)	(3)	(4)
Polres Deli Serdang	482	31	513
Gunung Meriah	24	-	24
Tiga Juhar	25	-	25
Namo Rambe	53	1	54
Biru-Biru	39	-	39
Talun Kenas	31	-	31
Bangun Purba	27	-	27
Galang	42	2	44
Tanjung Morawa	69	3	72
Batang Kuis	51	2	53
Beringin	63	1	64
Lubuk Pakam	42	-	42
Pagar Merbau	37	-	37
<b>Jumlah/Total</b>	<b>985</b>	<b>40</b>	<b>1 025</b>

Catatan/Note: -

Sumber/Source: Polresta Deli Serdang/Police Command of Deli Serdang Regency

**Tabel 4.4.3** Jumlah Peristiwa Kejahatan/Pelanggaran yang Dilaporkan dan Diselesaikan Menurut Jenis Pelanggaran, 2020  
**Table 4.4.3** Number of Reported and Solved Crimes by Type of Crime, 2020

Jenis Kejahatan/Type of Crime/Delinquency		Dilaporkan Reported	Diselesaikan Solved
(1)		(2)	(3)
1.	Kejahatan Politik/Political Crime	-	-
2.	Kejahatan Terhadap Kepala Negara/Against Head of State	-	-
3.	Kejahatan Terhadap Ketertiban Umum /Against Public Order	-	-
4.	Pembakaran /Arson	4	6
5.	Kebakaran /Fire	16	8
6.	Memberi Suap /Bribery	-	-
7.	Pemalsuan Surat/Falsification	5	13
8.	Melanggar Kesopanan /Morality Offense	-	-
9.	Menerima Suap / Bribe Receiver	-	-
10.	Perjinaan /Adultery	-	-
11.	Perkosaan/Rape	-	1
12.	Perjudian /Gambling	39	37
13.	Penculikan /Kidnapping	-	-
14.	Pembunuhan /Murder	8	8
15.	Penganiayaan Berat (Amirat) /Heavy Violence	152	164
16.	Penganiayaan Ringan/Light Violence	103	79
17.	Pencurian Biasa dengan Pemberatan/hef and HeravyViolence	275	218
18.	Pencurian Dengan Kekerasan /Thef by Force	46	43
19.	Pencurian Ringan /Light thef	166	151
20.	Pencurian Kendaraan Bermotor /Motor Cycle Robbery	108	102
21.	Pencurian Kawat Telepon/Listrik/Phone /Electric Wire Thef	-	-
22.	Pemerasan /Blackmail	24	18
23.	Penggelapan/Korupsi /Embezzlement/Bribery	162	124
24.	Penipuan/Swindle	72	78
25.	Merusak /Destuction	26	26
26.	Penadah /Fence	-	-
27.	Kejahatan Ekonomi/Economic Crime	-	-
28.	Kejahatan Mata Uang /Crime Related to Money	1	1
29.	Kejahatan Narkotik/Narcotic Crime	311	327
30.	Kejahatan Materi /Merek/Seal and Trade Mark Forgery	-	-
31.	Penyeludupan/Smuggle	-	-
32.	Lain lain/Other Crime	216	228
<b>Jumlah/Total</b>		<b>1 734</b>	<b>1 632</b>

Catatan/Note: -

Sumber/Source: Polresta Deli Serdang/Police Command of Deli Serdang Regency

**Tabel 4.4.4** Jumlah Tindak Pidana Yang Dilaporkan Menurut Kepolisian Sektor di Kabupaten Deli Serdang, 2018-2020  
*Number of Reported Criminal Cases by Subdistrict Police Office in Deli Serdang Regency, 2018-2020*

<b>Polsek/Polsekta Subdistrict Police Office</b>	<b>2018</b>	<b>2019</b>	<b>2020</b>
(1)	(2)	(3)	(4)
Polres Deli Serdang	1 174	619	937
Gunung Meriah	158	111	131
Tiga Juhar	186	84	75
Namo Rambe	82	75	75
Biru-Biru	95	108	137
Talun Kenas	43	44	47
Bangun Purba	8	13	12
Galang	49	37	46
Tanjung Morawa	39	25	25
Batang Kuis	93	63	71
Beringin	3	-	4
Lubuk Pakam	155	92	131
Pagar Merbau	40	36	44
<b>Jumlah/Total</b>	<b>2 125</b>	<b>1 307</b>	<b>1 735</b>

Catatan/Note: -

Sumber/Source: Polresta Deli Serdang/Police Command of Deli Serdang Regency

**Tabel 4.4.5** Jumlah Tindak Pidana Yang Diselesaikan Menurut Kepolisian Resort di Kabupaten Deli Serdang, 2018-2020  
**Number of Crime Clearance Rate by Subdistrict Police Office in Deli Serdang Regency, 2018-2020**

<b>Polsek/Polsekta Subdistrict Police Office</b>	<b>2018</b>	<b>2019</b>	<b>2020</b>
(1)	(2)	(3)	(4)
Polres Deli Serdang	929	326	921
Gunung Meriah	66	64	127
Tiga Juhar	66	53	72
Namo Rambe	51	44	66
Biru-Biru	72	84	117
Talun Kenas	27	33	43
Bangun Purba	4	11	6
Galang	28	25	42
Tanjung Morawa	25	22	17
Batang Kuis	34	38	58
Beringin	-	-	3
Lubuk Pakam	95	73	121
Pagar Merbau	30	30	39
<b>Jumlah/Total</b>	<b>1 427</b>	<b>803</b>	<b>1 632</b>

Catatan/Note: -

Sumber/Source: Polresta Deli Serdang/Police Command of Deli Serdang Regency

**Tabel**  
**Table** 4.4.6

**Persentase Penyelesaian Tindak Pidana Menurut  
Kepolisian Resort di Kabupaten Deli Serdang (persen),  
2018-2020**  
*Percentage of Crime Clearance Rate by Subdistrict Police  
Office in Deli Serdang Regency (percent), 2018-2020*

<b>Polsek/Polsekta Subdistrict Police Office</b>	<b>2018</b>	<b>2019</b>	<b>2020</b>
(1)	(2)	(3)	(4)
Polres Deli Serdang	79,13	52,67	98,29
Gunung Meriah	41,77	57,66	96,95
Tiga Juhar	35,48	63,10	96,00
Namo Rambe	62,20	58,67	88,00
Biru-Biru	75,79	77,78	85,40
Talun Kenas	62,79	75,00	91,49
Bangun Purba	50,00	84,62	50,00
Galang	57,17	67,57	91,30
Tanjung Morawa	64,10	88,00	68,00
Batang Kuis	36,56	60,32	81,69
Beringin	-	-	75,00
Lubuk Pakam	61,29	79,35	92,37
Pagar Merbau	75,00	83,33	88,64
<b>Rata-rata/Average</b>	<b>67,15</b>	<b>61,44</b>	<b>94,06</b>

Catatan/Note: -

Sumber/Source: Polresta Deli Serdang/Police Command of Deli Serdang Regency

**Tabel 4.4.7** **Selang Waktu Terjadinya Tindak Pidana Menurut Kepolisian Resort di Kabupaten Deli Serdang, 2018-2020**  
**Interval of Crime Clock by Subdistrict Police Office in Deli Serdang Regency, 2018-2020**

<b>Polsek/Polsekta Subdistrict Police Office</b>	<b>2018</b>	<b>2019</b>	<b>2020</b>
(1)	(2)	(3)	(4)
Polres Deli Serdang	7j 27m 36d	9j 51m 30d	9j 20m 24d
Gunung Meriah	55j 26m 24d	82j 38m 24d	66j 52m 12d
Tiga Juhar	47j 5m 24d	105j 32m 24d	116j 48d 0d
Namo Rambe	106j 49m 12d	116j 48m 0d	116j 48m 0d
Biru-Biru	92j 12m 36d	84j 13m 48d	63j 56m 24d
Talun Kenas	203j 43m 12d	213j 39m 0d	186j 22m 48d
Bangun Purba	1 095j 0m 0d	673j 50m 24d	730j 0m 0d
Galang	178j 46m 12d	292j 0m 0d	190j 25m 48d
Tanjung Morawa	224j 36m 36d	350j 24m 0d	250j 24m 0d
Batang Kuis	94j 11m 24d	146j 0m 0d	123j 22m 48d
Beringin	2 920j 0m 0d	-	2 190j 0m 0d
Lubuk Pakam	56j 30m 36d	99j 32m 24d	66j 52m 12d
Pagar Merbau	219j 0m 0d	257j 38m 24d	199j 5m 24d

Catatan/Note: -

Sumber/Source: Polresta Deli Serdang/Police Command of Deli Serdang Regency

**Tabel**  
**Table** 4.4.8

**Resiko Penduduk Terkena Tindak Pidana per 1000 Penduduk Menurut Kepolisian Resort di Kabupaten Deli Serdang, 2018-2020**  
*Crime rate indicates the probability of population exposed to risk of crime, expressed in every 1000 people by Subdistrict Pollice Office in Deli Serdang Regency, 2018-2020*

<b>Polsek/Polsekta</b> <b>Subdistrict Police Office</b>	<b>2018</b>	<b>2019</b>	<b>2020</b>
(1)	(2)	(3)	(4)
Polres Deli Serdang	1,58	1,20	1.15
Gunung Meriah	0,75	0,50	0.55
Tiga Juhar	1,76	0,78	0.75
Namo Rambe	1,35	1,23	0.75
Biru-Biru	1,33	1,46	1.08
Talun Kenas	1,71	1,63	1.76
Bangun Purba	0,22	0,37	0.31
Galang	3,60	2,21	3.02
Tanjung Morawa	1,07	0,69	0.59
Batang Kuis	2,51	1,67	1.58
Beringin	1,08	-	1.25
Lubuk Pakam	1,47	0,83	2.02
Pagar Merbau	1,05	0,89	0.95
<b>Jumlah/Total</b>	<b>2,87</b>	<b>2,87</b>	<b>2.13</b>

Catatan/Note: -

Sumber/Source: Polresta Deli Serdang/Police Command of Deli Serdang Regency



**Tabel**  
**Table** 4.4.9

**Pelaku Tindak Pidana Menurut Klasifikasi Umur dan Jenis Kelamin di Kepolisian Resort di Kabupaten Deli Serdang, 2020**  
**Offender by Age Classification and Sex in Subdistrict Police Office in Deli Serdang Regency, 2020**

Polsek/Polsekta Subdistrict Police Office	Dewasa/ Adult		Anak-Anak/ Child		Jumlah/ Total	
	Laki-laki Male	Perem- puan Female	Laki-laki Male	Perem- puan Female	Laki-laki Male	Perem- puan Female
(1)	(2)	(3)	(4)	(5)	(6)	(7)
Polres Deli Serdang	910	39	42	-	952	39
Tanjung Morawa	121	7	1	-	122	7
Lubuk Pakam	72	3	1	-	73	3
Batang Kuis	62	3	2	-	64	3
Galang	47	-	-	-	47	-
Bangun Purba	48	-	6	-	54	-
Tiga Juhar	9	-	-	-	9	-
Talun Kenas	12	-	-	-	-	12
Biru-Biru	14	1	-	-	14	1
Namo Rambe	56	3	-	-	56	3
Gunung Meriah	2	-	-	-	2	-
Beringin	48	1	1	-	49	1
Pagar Merbau	41	1	4	-	45	1
Sunggal	1 442	58	57	-	1 487	70
<b>Jumlah/Total</b>	<b>221</b>	<b>360</b>	<b>240</b>	<b>240</b>	<b>238</b>	<b>362</b>

Catatan/Note: -

Sumber/Source: Polresta Deli Serdang/Police Command of Deli Serdang Regency

**Tabel  
Table** 4.4.10

**Jumlah Perkara yang Diterima dan Diselesaikan Menurut  
Bulan di Kabupaten Deli Serdang, 2020  
Number of Cases Received and Completed by Month  
in Deli Serdang Regency, 2020**

Bulan Month	Perdata Claim		Pidana Criminal		Jumlah/ Total	
	Diterima Received	Disele saikan Solved	Diterima Received	Disele saikan Solved	Diterima Received	Disele saikan Solved
(1)	(2)	(3)	(4)	(5)	(6)	(7)
Januari/January	19	24	192	315	211	339
Pebruari/February	12	21	289	291	301	312
Maret/March	17	14	254	249	271	263
April/April	18	20	233	273	251	293
Mei/May	24	18	291	261	315	279
Juni/June	13	13	83	164	96	177
Juli/July	28	19	203	308	231	327
Agustus/August	28	25	188	238	216	263
September/September	21	25	190	158	211	183
Oktober/October	19	29	230	249	249	278
Nopember/November	29	26	241	189	270	215
Desember/December	24	16	344	199	368	215

Catatan/Note: Kasus yang diselesaikan termasuk untuk kasus yang diterima di tahun sebelumnya  
Solved cases includes for received cases in the previous year

Sumber/Source: Pengadilan Negeri Lubuk Pakam Kelas I-A/ Lubuk Pakam State Court of Deli Serdang Regency

**Tabel 4.4.11** Jumlah Perkara Pidana dan Pelanggaran Lalu Lintas yang Masuk dan Telah Diputuskan di Pengadilan Negeri Lubuk Pakam, 2020  
**Number of Reported and Solved Crime Cases Including Traffic Violations in Lubuk Pakam State Court, 2020**

Bulan Month	Jenis Perkara Pidana/Type of Crime Cases								
	Biasa Ordinary			Singkat Short			Lalu Lintas Traffic Violation		
	Sisa Bln Lalu/ Residu From Previous Month	Masuk/ Received	Putus/ Solved	Sisa Bln Lalu/ Residu From Previous Month	Masuk/ Received	Putus/ Solved	Sisa Bln Lalu/ Residu From Previous Month	Masuk/ Received	Putus/ Solved
(1)	(2)	(3)	(4)	(5)	(6)	(7)	(8)	(9)	(10)
Januari/January	704	192	315	-	-	-	-	1 526	1 106
Pebruari/February	581	289	291	-	-	-	456	1 460	1 503
Maret/March	579	254	249	-	-	-	413	1 220	1 633
April/April	584	233	273	-	-	-	-	465	442
Mei/May	544	291	261	-	-	-	23	147	170
Juni/June	574	83	164	-	-	-	-	1 017	1 017
Juli/July	493	203	308	-	-	-	-	2 844	2 316
Agustus/August	386	188	238	-	-	-	528	3 259	2 887
September/September	338	190	158	-	-	-	-	2 929	2 929
Oktober/October	370	230	249	-	-	-	-	2 391	1 891
Nopember/November	351	241	189	-	-	-	500	3 075	3 575
Desember/December	403	344	199	-	-	-	-	1 978	1 978

Catatan/Note: -

Sumber/Source: Pengadilan Negeri Lubuk Pakam Kelas I-A/ Lubuk Pakam State Court of Deli Serdang Regency

**Tabel  
Table 4.4.12**

**Jumlah Perkara Perdata yang Masuk dan Telah  
Diputuskan di Pengadilan Negeri Lubuk Pakam, 2020  
Number of Reported and Solved Civil Cases  
in Lubuk Pakam State Court, 2020**

Bulan Month	Jenis Perkara Pidana/ Type of Crime Cases					
	Sisa Bln Lalu/ Residu From Previous Month	Gugatan Lawsuit		Sisa Bln Lalu/ Residu From Previous Month	Permohonan Plea	
		Masuk/ Received	Putus/ Solved		Masuk/ Received	Putus/ Solved
(1)	(2)	(3)	(4)	(5)	(6)	(7)
Januari/January	86	19	24	2	28	18
Pebruari/February	81	12	21	12	30	30
Maret/March	72	17	14	12	26	22
April/April	75	18	20	16	25	32
Mei/May	73	24	18	9	18	25
Juni/June	79	13	13	2	7	2
Juli/July	79	28	19	7	33	29
Agustus/August	88	28	25	11	33	32
September/September	91	21	25	12	27	24
Oktober/October	87	19	29	15	19	29
Nopember/November	77	29	26	5	15	16
Desember/December	80	24	16	4	12	10

Catatan/Note: -

Sumber/Source: Pengadilan Negeri Lubuk Pakam Kelas I-A/ Lubuk Pakam State Court of Deli Serdang Regency

**Tabel 4.4.13** Jumlah Perkara Tindak Pidana dan Tahanan Kejaksaan Negeri Lubuk Pakam Menurut Jenis Perkara (Orang), 2020  
**Number of Cases and Lubuk Pakam State Prosecution's Prisoners by Type of Cases (Person), 2020**

Bulan Month	Jumlah Perkara/Number of Cases				Jumlah Tahanan/Number of Prisoners			
	Pidana Umum General Crimes	Narkotika Narcotics	Pidana Khusus Special Crime	Korupsi Corruption	Pidana Umum General Crimes	Narkotika Narcotics	Pidana Khusus Special Crime	Korupsi Corruption
(1)	(2)	(3)	(4)	(5)	(6)	(7)	(8)	(9)
Januari/January	41	55	-	-	52	58	-	-
Pebruari/February	38	60	-	-	43	64	-	-
Maret/March	52	34	-	-	62	36	-	-
April/April	56	28	-	-	59	31	-	-
Mei/May	60	21	2	-	64	25	2	-
Juni/June	38	38	-	-	40	41	-	-
Juli/July	20	38	-	-	25	40	-	-
Agustus/August	51	42	-	1	53	46	-	1
September/September	49	37	-	-	54	39	-	-
Oktober/October	42	56	-	-	45	57	-	-
Nopember/November	44	42	-	-	46	44	-	-
Desember/December	29	46	-	-	33	47	-	-
<b>Jumlah/Total</b>	520	497	2	1	576	528	2	1

Catatan/Note: -

Sumber/Source: Kejaksaan Negeri Deli Serdang/ Deli Serdang Public Prosecution Office

**Tabel**  
**Table** 4.4.14

**Jumlah Perkara Tindak Pidana Umum yang Diselesaikan dan Dieksekusi oleh Kejaksaan Negeri Lubuk Pakam (Orang), 2020**

**Number of Cases by General Crimes of Salvation by Lubuk Pakam State Prosecution's (Person), 2020**

Bulan Month	Jumlah Perkara Masuk Number of Incoming Cases	Hasil Penyelesaian / Type of Salvation			
		Dilimpah kan ke PN Brought up to higher court	Dikirim ke Kejaksaan Lain Sent to Other	Divonis/ Diputus Hakim State Prosecution	Dieksekusi/ Dilaksanakan Executed
(1)	(2)	(3)	(4)	(5)	(6)
Januari/January	96	96	-	51	51
Pebruari/February	98	98	-	50	50
Maret/March	86	86	-	72	72
April/April	84	84	-	61	61
Mei/May	81	81	-	78	78
Juni/June	76	76	-	70	70
Juli/July	58	58	-	49	49
Agustus/August	93	93	-	57	57
September/September	86	86	-	62	62
Oktober/October	98	98	-	40	40
Nopember/November	86	86	-	25	25
Desember/December	75	75	-	68	68
<b>Jumlah/Total</b>	<b>1 017</b>	<b>1 017</b>	<b>-</b>	<b>683</b>	<b>683</b>

Catatan/Note: -

Sumber/Source: Kejaksaan Negeri Deli Serdang/ Deli Serdang Public Prosecution Office

**Tabel 4.4.16** Perkara yang Masuk dan Diputuskan Pengadilan Agama Lubuk Pakam Menurut Jenis Perkara, 2020  
*Reported and Verdicted Cases by Religious Court of Lubuk Pakam by Type of Cases, 2020*

Jenis Perkara <i>Type of Cases</i>		Sisa tahun lalu <i>Rest of last year</i>	Tambahan tahun ini <i>Added this year</i>	Jumlah Total	Diputuskan Decided	Sisa Rest
(1)	(2)	(3)	(4)	(5)	(6)	
A	PERKAWINAN					
1.	Izin poligami	2	4	6	5	1
2.	Izin kawin	-	-	-	-	-
3.	Dispensasi kawin	3	36	39	33	6
4.	Pencegahan perkawinan	-	-	-	-	-
5.	Penolakan perkawinan oleh PPN	-	-	-	-	-
6.	Pembatalan perkawinan	-	2	2	2	-
7.	Kelalaian atas kewajiban suami	-	-	-	-	-
8.	Cerai talak	102	492	594	563	31
9.	Cerai gugat	351	2 148	2 499	2 430	69
10.	Harta bersama	2	9	11	11	-
11.	Penguasaan anak/hadlonah	2	16	18	15	3
12.	Nafkah anak oleh ibu	-	-	-	-	-
13.	Hak-hak bekas istri	-	1	1	1	-
14.	Pengesahan anak	-	-	-	-	-
15.	Pencabutan kekuasaan orang tua	-	-	-	-	-
16.	Pencabutan kekuasaan wali	-	-	-	-	-
17.	Penunjukan org lain sbg wali	-	-	-	-	-
18.	Ganti rugi terhadap wali	-	-	-	-	-
19.	Asal usul dan pengangkatan anak	-	-	-	-	-
20.	Penolakan kawin campur	-	-	-	-	-
21.	Isbat Nikah	-	157	157	154	3
22.	Perwalian	4	19	23	23	-
23.	Wali adhol	-	2	2	1	1

Lanjutan Tabel/ *Continued Table 4.4.16*

Jenis Perkara <i>Type of Cases</i>		Sisa tahun lalu <i>Rest of last year</i>	Tambahan tahun ini <i>Added this year</i>	Jumlah Total	Diputuskan Decided	Sisa Rest
(1)	(2)	(3)	(4)	(5)	(6)	
B	EKONOMI SYARIAH	-	-	-	-	-
C	KEWARISAN	5	15	20	11	9
D	WASIAT	-	-	-	-	-
E	HIBAH	-	-	-	-	-
F	WAKAF	-	-	-	-	-
G	SHODAQOH, ZAKAT, INFAQ	-	-	-	-	-
H	P3HP	-	-	-	-	-
I	PENETAPAN WARIS	8	31	39	39	-
J	LAIN-LAIN	-	12	12	12	-
<b>Jumlah/Total</b>		479	2 944	3 423	3 300	123

Catatan/Note:

Sumber/Source: Pengadilan Agama Lubuk Pakam Kelas I B/ *Religious Court of Lubuk Pakam I B Class*



**Tabel 4.4.17** Perkara yang Masuk dan Diputuskan Pengadilan Agama Lubuk Pakam Menurut Bulan, 2020  
**Table** *Reported and Verdicted Cases by Religious Court of Lubuk Pakam by Month, 2020*

Perkara / Cases					
Bulan Month	Sisa bulan lalu Rest of last month	Tambahan bulan ini Added this month	Jumlah Total	Diputuskan Decided	Sisa Rest
(1)	(2)	(3)	(4)	(5)	(6)
Januari/January	123	448	571	181	390
Pebruari/February	390	359	749	329	420
Maret/March	420	264	684	391	293
April/April	293	177	470	133	337
Mei/May	337	79	416	211	205
Juni/June	205	380	585	345	240
Juli/July	240	323	563	290	272
Agustus/August	273	302	575	281	294
September/September	294	315	609	356	253
Oktober/October	253	276	529	294	235
Nopember/November	235	272	507	309	198
Desember/December	198	28	226	166	60

Catatan/Note: -

Sumber/Source: Pengadilan Agama Lubuk Pakam Kelas I B/ Religious Court of Lubuk Pakam I B Class

**Tabel 4.4.18**  
**Table**

**Jumlah Cerai Talak, Cerai Gugat, dan Perkara Lain Menurut Kecamatan di Kabupaten Deli Serdang, 2020**  
**Number of Divorce and Other Cases by Subdistrict in Deli Serdang Regency, 2020**

Kecamatan Subdistrict	Cerai Talak Divorced by Husband	Cerai Gugat/ Hadhonah Divorced by Wife	Harta Bersama Joint Property	Harta Waris Heirs	Lainnya Others
(1)	(2)	(3)	(4)	(5)	(6)
Gunung Meriah	6	35	1	2	2
Sinembah Tanjung Muda Hulu	52	50	1	11	12
Sibolangit	4	15	1	1	20
Kutalimbaru	2	4	1	1	5
Pancur Batu	12	73	1	-	3
Namo Rambe	30	60	3	9	2
Biru-Biru	59	72	3	11	1
Sinembah Tanjung Muda Hilir	4	10	3	1	15
Bangun Purba	4	19	1	-	12
Galang	25	34	2	1	1
Tanjung Morawa	119	506	3	5	6
Patumbak	12	61	1	1	5
Deli Tua	16	46	2	1	8
Sunggal	28	38	1	1	16
Hampan Perak	10	10	1	1	1
Labuhan Deli	35	50	1	1	5
Percut Sei Tuan	226	716	6	11	24
Batang Kuis	4	4	7	5	5
Pantai Labu	54	60	2	3	2
Beringin	23	87	2	-	11
Lubuk Pakam	32	117	3	3	21
Pagar Merbau	6	20	2	1	78
<b>Deli Serdang</b>	<b>763</b>	<b>2 087</b>	<b>48</b>	<b>70</b>	<b>255</b>

Catatan/Note: -

Sumber/Source: Pengadilan Agama Lubuk Pakam Kelas I B/ Religious Court of Lubuk Pakam I B Class

**Tabel 4.4.19** Jumlah Narapidana, Tahanan/Titipan per Bulan Menurut Jenis Kelamin di Lembaga Pemasyarakatan Lubuk Pakam (Orang), 2020  
**Number of Prisoners and Accused by Sex in Lubuk Pakam (Person), 2020**

Bulan Month	Narapidana Prisoners		Tahanan/Titipan Accused		Jumlah Total	
	Laki-laki Male	Perempuan Female	Laki-laki Male	Perempuan Female	Laki-laki Male	Perempuan Female
(1)	(2)	(3)	(4)	(5)	(6)	(7)
Januari/January	642	20	1 051	23	1 693	43
Pebruari/February	678	23	1 024	23	1 702	46
Maret/March	691	28	1 042	24	1 733	52
April/April	615	26	859	17	1 474	43
Mei/May	590	24	801	15	1 391	39
Juni/June	526	23	806	15	1 332	38
Juli/July	429	18	868	17	1 297	35
Agustus/August	482	19	838	16	1 320	35
September/September	517	21	819	15	1 336	36
Oktober/October	547	20	835	17	1 382	37
Nopember/November	608	21	853	18	1 461	39
Desember/December	662	21	875	18	1 537	39

Catatan/Note: -

Sumber/Source: : Lembaga Pemasyarakatan Klas II-B Lubuk Pakam/ Lubuk Pakam Prison II-B Class

**Tabel**  
**Table** 4.4.20

**Jumlah Narapidana, Tahanan/Titipan per Bulan Menurut Jenis Kelamin di Cabang Rumah Tahanan Negara Pancur Batu (Orang), 2020**  
**Number of Prisoners and Accused by Sex in Sub Division Pancur Batu (Person), 2020**

Bulan Month	Narapidana Prisoners		Tahanan/Titipan Accused		Jumlah Total	
	Laki-laki Male	Perempuan Female	Laki-laki Male	Perempuan Female	Laki-laki Male	Perempuan Female
(1)	(2)	(3)	(4)	(5)	(6)	(7)
Januari/January	455	24	273	11	728	35
Pebruari/February	451	18	303	14	754	32
Maret/March	408	11	367	17	775	28
April/April	264	8	332	16	596	24
Mei/May	327	12	246	13	573	25
Juni/June	376	16	157	9	533	25
Juli/July	388	18	133	9	521	27
Agustus/August	338	19	162	10	500	29
September/September	372	19	157	10	529	29
Oktober/October	334	22	128	10	462	32
Nopember/November	30	-	4	-	35	-
Desember/December	31	-	4	-	35	-

Catatan/Note: -

Sumber/Source: : Cabang Lembaga Pemasyarakatan Pancur Batu/ Sub Division Pancur Batu Prison

**Tabel 4.4.21** Jumlah Narapidana yang Dihukum Berdasarkan Putusan Pengadilan Negeri di Lembaga Pemasyarakatan Lubuk Pakam (Orang), 2020  
**Number of Sentenced Prisoners Under State Court Decision in Lubuk Pakam (Person), 2020**

Bulan Month	Seumur Hidup Life Sentences						Lebih dari 5 Tahun More than 5 years					
	Dewasa Adult		Pemuda Youth		Anak-anak Children		Dewasa Adult		Pemuda Youth		Anak-anak Children	
	Lk M	Pr F	Lk M	Pr F	Lk M	Pr F	Lk M	Pr F	Lk M	Pr F	Lk M	Pr F
(1)	(2)	(3)	(4)	(5)	(6)	(7)	(8)	(9)	(10)	(11)	(12)	(13)
Januari/January	1	-	-	-	-	-	269	5	-	-	-	-
Pebruari/February	1	-	-	-	-	-	281	6	-	-	-	-
Maret/March	1	-	-	-	-	-	289	6	-	-	-	-
April/April	1	-	-	-	-	-	312	6	-	-	-	-
Mei/May	1	-	-	-	-	-	318	6	-	-	-	-
Juni/June	1	-	-	-	-	-	327	6	-	-	-	-
Juli/July	1	-	-	-	-	-	333	6	-	-	-	-
Agustus/August	1	-	-	-	-	-	334	6	-	-	-	-
September/September	1	-	-	-	-	-	336	6	-	-	-	-
Oktober/October	1	-	-	-	-	-	339	6	-	-	-	-
Nopember/November	1	-	-	-	-	-	339	6	-	-	-	-
Desember/December	1	-	-	-	-	-	339	6	-	-	-	-
<b>Jumlah/Total</b>	12	-	-	-	-	-	3 816	71	-	-	-	-

Lanjutan Tabel/ Continued Table 4.4.21

Bulan Month	1 s.d. 5 Tahun 1 until 5 Years						Kurang dari 1 Tahun Less than 1 years					
	Dewasa Adult		Pemuda Youth		Anak-anak Children		Dewasa Adult		Pemuda Youth		Anak-anak Children	
	Lk M	Pr F	Lk M	Pr F	Lk M	Pr F	Lk M	Pr F	Lk M	Pr F	Lk M	Pr F
(1)	(14)	(15)	(16)	(17)	(18)	(19)	(20)	(21)	(22)	(23)	(24)	(25)
Januari/January	189	2	-	-	-	-	-	-	-	-	-	-
Pebruari/February	205	3	-	-	-	-	-	-	-	-	-	-
Maret/March	217	3	-	-	-	-	-	-	-	-	-	-
April/April	233	3	-	-	1	-	-	-	-	-	-	-
Mei/May	249	3	-	-	1	-	-	-	-	-	-	-
Juni/June	260	3	-	-	1	-	1	-	-	-	-	-
Juli/July	277	4	-	-	1	-	1	-	-	-	-	-
Agustus/August	290	4	-	-	1	-	3	-	-	-	-	-
September/September	297	4	-	-	1	-	3	-	-	-	-	-
Oktober/October	305	4	-	-	1	-	5	-	-	-	-	-
Nopember/November	311	4	-	-	1	-	7	-	-	-	-	-
Desember/December	311	4	-	-	1	-	11	-	-	-	-	-
<b>Jumlah/Total</b>	3144	41	-	-	9	-	31	-	-	-	-	-

Lanjutan Tabel/ Continued Table 4.4.21

Bulan Month	Pidana Kurungan/denda Imprisonment						Jumlah Total					
	Dewasa Adult		Pemuda Youth		Anak-anak Children		Dewasa Adult		Pemuda Youth		Anak-anak Children	
	Lk M	Pr F	Lk M	Pr F	Lk M	Pr F	Lk M	Pr F	Lk M	Pr F	Lk M	Pr F
(1)	(26)	(27)	(28)	(29)	(30)	(31)	(32)	(33)	(34)	(35)	(36)	(37)
Januari/January	1	-	-	-	-	-	1	-	-	-	-	-
Pebruari/February	1	-	-	-	-	-	1	-	-	-	-	-
Maret/March	1	-	-	-	-	-	1	-	-	-	-	-
April/April	1	-	-	-	-	-	1	-	-	-	-	-
Mei/May	2	-	-	-	-	-	2	-	-	-	-	-
Juni/June	-	1	-	-	-	-	-	1	-	-	-	-
Juli/July	1	-	-	-	-	-	1	-	-	-	-	-
Agustus/August	1	-	-	-	-	-	1	-	-	-	-	-
September/September	1	-	-	-	-	-	1	-	-	-	-	-
Oktober/October	-	-	-	-	-	-	-	-	-	-	-	-
Nopember/November	4	-	-	-	-	-	4	-	-	-	-	-
Desember/December	1	-	-	-	-	-	1	-	-	-	-	-
<b>Jumlah/Total</b>	14	1	-	-	-	-	14	1	-	-	-	-

Catatan/Note: -

Sumber/Source: : Lembaga Perasyarakatan Kelas II-B Lubuk Pakam/ Lubuk Pakam Prison II-B Class

**Tabel 4.4.22**  
**Table**

**Jumlah Tahanan yang Dijatuhi Hukuman (Beralih Status Menjadi Narapidana) Berdasarkan Putusan Pengadilan Negeri di Cabang Lembaga Pemasyarakatan Pancur Batu (Orang), 2020**

**Number of Sentenced Prisoners Under State Court Decision in Sub Division Pancur Batu Prison (Person), 2020**

Bulan Month	Seumur Hidup Life Sentences						Lebih dari 5 Tahun More than 5 years					
	Dewasa Adult		Pemuda Youth		Anak-anak Children		Dewasa Adult		Pemuda Youth		Anak-anak Children	
	Lk M	Pr F	Lk M	Pr F	Lk M	Pr F	Lk M	Pr F	Lk M	Pr F	Lk M	Pr F
(1)	(2)	(3)	(4)	(5)	(6)	(7)	(8)	(9)	(10)	(11)	(12)	(13)
Januari/January	-	-	-	-	-	-	1	1	9	-	-	-
Pebruari/February	-	-	-	-	-	-	4	-	6	-	-	-
Maret/March	-	-	-	-	-	-	7	-	7	1	-	-
April/April	-	-	-	-	-	-	2	-	5	-	-	-
Mei/May	-	-	-	-	-	-	5	-	6	-	-	-
Juni/June	-	-	-	-	-	-	2	-	10	-	-	-
Juli/July	-	-	-	-	-	-	6	-	4	-	-	-
Agustus/August	-	-	-	-	-	-	-	-	2	-	-	-
September/September	-	-	-	-	-	-	-	-	1	-	-	-
Oktober/October	-	-	-	-	-	-	3	-	7	1	-	-
Nopember/November	-	-	-	-	-	-	1	-	3	-	-	-
Desember/December	-	-	-	-	-	-	-	-	-	-	-	-
<b>Jumlah/Total</b>	-	-	-	-	-	-	31	1	60	2	-	-



Lanjutan Tabel/ Continued Table 4.4.22

Bulan Month	1 s.d. 5 Tahun 1 until 5 Years						Kurang dari 1 Tahun Less than 1 years					
	Dewasa Adult		Pemuda Youth		Anak-anak Children		Dewasa Adult		Pemuda Youth		Anak-anak Children	
	Lk M	Pr F	Lk M	Pr F	Lk M	Pr F	Lk M	Pr F	Lk M	Pr F	Lk M	Pr F
(1)	(14)	(15)	(16)	(17)	(18)	(19)	(20)	(21)	(22)	(23)	(24)	(25)
Januari/January	27	3	39	3	1	-	4	-	15	-	1	-
Pebruari/February	20	1	36	1	1	-	-	-	10	-	1	-
Maret/March	14	2	30	-	-	-	1	-	5	-	2	-
April/April	12	-	19	-	2	-	3	-	2	-	3	-
Mei/May	16	1	31	1	1	-	7	-	2	-	2	-
Juni/June	18	2	31	3	1	-	6	-	10	-	-	-
Juli/July	11	1	30	4	1	-	6	1	10	-	1	-
Agustus/August	10	-	14	1	-	-	4	-	2	-	1	-
September/September	8	1	24	-	-	-	-	-	2	-	-	-
Oktober/October	13	1	19	1	-	-	5	-	4	-	3	-
Nopember/November	12	-	18	1	-	-	7	-	2	-	-	-
Desember/December	-	-	-	-	-	-	-	-	1	-	1	-
<b>Jumlah/Total</b>	161	12	291	15	7	-	43	1	65	-	15	-

Lanjutan Tabel/ *Continued Table 4.4.22*

Bulan Month	Pidana Kurungan/denda Imprisonment						Jumlah Total					
	Dewasa Adult		Pemuda Youth		Anak-anak Children		Dewasa Adult		Pemuda Youth		Anak-anak Children	
	Lk M	Pr F	Lk M	Pr F	Lk M	Pr F	Lk M	Pr F	Lk M	Pr F	Lk M	Pr F
(1)	(26)	(27)	(28)	(29)	(30)	(31)	(32)	(33)	(34)	(35)	(36)	(37)
Januari/January	7	2	23	2	1	-	39	6	87	5	3	-
Pebruari/February	14	-	15	-	1	-	38	1	67	1	3	-
Maret/March	12	1	17	1	-	-	34	3	59	2	2	-
April/April	9	-	11	-	1	-	26	-	37	-	6	-
Mei/May	10	2	11	-	-	-	38	3	50	1	3	-
Juni/June	9	2	13	-	-	-	35	4	64	3	1	-
Juli/July	11	1	14	1	-	-	34	3	58	5	2	-
Agustus/August	3	-	8	1	-	-	17	-	26	2	1	-
September/September	1	-	7	-	-	-	9	1	34	-	-	-
Oktober/October	4	-	9	1	-	-	25	1	39	3	3	-
Nopember/November	9	-	9	-	-	-	29	-	32	1	-	-
Desember/December	-	-	-	-	-	-	-	-	1	-	1	-
<b>Jumlah/Total</b>	89	8	137	6	3	-	324	22	554	23	25	-

Catatan/Note: -

Sumber/Source: : Cabang Lembaga Pemasyarakatan Pancur Batu/ *Sub Division Pancur Batu Prison*

**Tabel 4.4.23** Jumlah yang Direhabilitasi Menurut Lokasi dan Bulan di BNN Kabupaten Deli Serdang (Orang) 2020  
**Number of Rehabilitated by Location and Month at BNN in Deli Serdang Regency (Person), 2020**

Bulan Month	Lokasi Rehabilitasi / Location of Rehabilitated		
	Klinik BNNK Deli Serdang BNNK's Clinic	Deli Serdang	Jumlah Total
(1)	(2)	(3)	(4)
Januari/January	14	5	19
Pebruari/February	7	6	13
Maret/March	19	-	19
April/April	-	-	-
Mei/May	-	-	-
Juni/June	-	-	-
Juli/July	-	-	-
Agustus/August	8	-	8
September/September	-	-	-
Oktober/October	-	-	-
Nopember/November	-	-	-
Desember/December	-	-	-
<b>Jumlah/Total</b>	<b>48</b>	<b>11</b>	<b>59</b>

Catatan/Note: -

Sumber/Source: BNN Kabupaten Deli Serdang/ National Narcotics Board of Deli Serdang Regency

**Tabel 4.4.24** Jumlah Penanganan Kasus oleh BNN Kabupaten Deli Serdang, 2018-2020  
**Table** 4.4.24 *Number of Case Handling by BNN Deli Serdang Regency, 2018-2020*

Rincian Detail	2018	2019	2020
(1)	(2)	(3)	(4)
Jumlah Kasus (LKN)	18	9	6
Tersangka	21	11	9
Shabu (Amphetamine)	21,59 gram	14,03 gram	0,96 gram
Ekstasi	-	5,96 gram	2,5 butir (0,78 gram)
Ganja	-	84	117

Catatan/Note: -

Sumber/Source: BNN Kabupaten Deli Serdang/ National Narcotics Board of Deli Serdang Regency

**Tabel 4.4.25** Jumlah Kegiatan yang Dilakukan BNN Kabupaten Deli Serdang, 2018-2020  
**Table** *Number of Activities Conducted by BNN Deli Serdang Regency, 2018-2020*

Jenis Kegiatan Activities	2018	2019	2020
(1)	(2)	(3)	(4)
Kegiatan Advokasi	4	4	1
Kegiatan Diseminasi	71	125	32
Kegiatan Peran Serta Masyarakat	23	8	8
Kegiatan Pemberdayaan Alternatif	1	1	1
Kebijakan yang dihasilkan	12	-	10

Catatan/Note: -

Sumber/Source: BNN Kabupaten Deli Serdang/ National Narcotics Board of Deli Serdang Regency

#### 4.5 KEMISKINAN POVERTY

**Tabel 4.5.1** Jumlah Keluarga Menurut Kecamatan dan Klasifikasi Keluarga di Kabupaten Deli Serdang, 2020  
*Number of Households by Subdistrict and Household Classification in Deli Serdang Regency, 2020*

Kecamatan Subdistrict	Pra Sejahtera Preprosperous Family	Keluarga Sejahtera Prosperous Family				Jumlah Total
		I	II	III	III+	
(1)	(2)	(3)	(4)	(5)	(6)	(7)
Gunung Meriah	31	202	377	215	20	845
Sinembah Tanjung Muda Hulu	199	622	1 687	835	11	3 354
Sibolangit	112	1 028	3 418	1 745	374	6 677
Kutalimbaru	859	2 683	5 213	1 642	202	10 599
Pancur Batu	951	3 875	12 426	6 333	1 132	24 717
Namo Rambe	351	1 653	5 309	3 351	777	11 441
Biru-Biru	268	1 683	5 906	2 539	181	10 577
Sinembah Tanjung Muda Hilir	493	833	6 684	810	20	8 840
Bangun Purba	233	802	3 901	1 449	350	6 735
Galang	608	1 306	6 989	9 043	2 140	20 086
Tanjung Morawa	1 467	5 027	28 814	15 933	2 837	54 078
Patumbak	291	2 146	7 858	5 076	1 902	17 273
Deli Tua	143	1 539	14 021	1 997	641	18 341
Sunggal	226	3 535	30 393	18 949	7 506	60 609
Hampanan Perak	3 288	5 565	26 810	8 314	687	44 664
Labuhan Deli	242	2 247	9 304	2 906	650	15 349
Percut Sei Tuan	1 001	10 210	51 841	26 624	11 896	101 572
Batang Kuis	614	2 356	10 465	3 762	475	17 672
Pantai Labu	2 065	1 982	5 283	4 046	20	13 396
Beringin	205	2 205	7 107	5 841	224	15 582
Lubuk Pakam	439	1 612	10 590	7 448	1 405	21 494
Pagar Merbau	587	1 411	4 668	3 855	260	10 781
<b>Deli Serdang</b>	<b>14 673</b>	<b>54 522</b>	<b>259 064</b>	<b>132 713</b>	<b>33 710</b>	<b>494 682</b>

Catatan/Note: -

Sumber/Source: Dinas Pengendalian Penduduk, KB dan Pemberdayaan Perempuan, Perlindungan Anak Kab. Deli Serdang/  
Department of Population Control, Family Planning, and Women's Empowerment Deli Serdang Regency

**Tabel 4.5.2**      **Garis Kemiskinan dan Penduduk Miskin di Kabupaten Deli Serdang, 2012-2019**  
**Poverty Line and Number of Poor People in Deli Serdang Regency, 2012-2019**

Tahun Year	Garis Kemiskinan Poverty Line (rupiah)	Penduduk Miskin Number of Poor People	
		Jumlah Total	Persentase Percentage
(1)	(2)	(3)	(4)
2012	278 472	91 185	4,78
2013	288 770	91 973	4,71
2014	293 551	90 918	4,56
2015	304 183	95 650	4,74
2016	347 030	100 090	4,86
2017	363 371	97 090	4,62
2018	381 173	88 520	4,13
2019	390 440	84 940	3,89

Catatan/Note: -

Sumber/Source: Survei Sosial Ekonomi Nasional/*National Socio Economic Survey*

**Tabel 4.5.3**  
**Table**

**Jumlah Keluarga Sangat Miskin (KSM) Setelah Divalidasi Menurut Kecamatan di Kabupaten Deli Serdang, 2018-2020**  
**Number of Poor Households by Subdistrict After Validation in Deli Serdang Regency, 2018-2020**

Kecamatan Subdistrict	2018	2019	2020
(1)	(2)	(3)	(4)
Gunung Meriah	31	31	16
Sinembah Tanjung Muda Hulu	214	214	207
Sibolangit	203	203	194
Kutalimbaru	682	682	666
Pancur Batu	398	398	387
Namo Rambe	332	332	325
Biru-Biru	329	329	312
Sinembah Tanjung Muda Hilir	559	559	553
Bangun Purba	475	475	467
Galang	406	406	408
Tanjung Morawa	554	554	547
Patumbak	288	288	284
Deli Tua	116	116	117
Sunggal	234	234	224
Hamparan Perak	2 264	2 264	2 250
Labuhan Deli	1 109	1 109	1 105
Percut Sei Tuan	1 046	1 046	1 038
Batang Kuis	197	197	195
Pantai Labu	1 067	1 067	1 060
Beringin	281	281	273
Lubuk Pakam	195	195	176
Pagar Merbau	491	491	483
<b>Deli Serdang</b>	<b>11 471</b>	<b>11 471</b>	<b>11 287</b>

Catatan/Note: -

Sumber/Source: Dinas Sosial Kabupaten Deli Serdang/Departement of Social Services Deli Serdang Regency



**Tabel 4.5.4** **Komponen Indeks Pembangunan Manusia (IPM) Kabupaten Deli Serdang, 2015-2019**  
**Components of Human Development Index (HDI) Deli Serdang Regency, 2015-2019**

<b>Komponen IPM</b> <i>Components of HDI</i>	<b>2015</b>	<b>2016</b>	<b>2017</b>	<b>2018</b>	<b>2019</b>
(1)	(2)	(3)	(4)	(5)	(6)
Angka Harapan Hidup (tahun) <i>Life Expectancy (year)</i>	71,00	71,06	71,11	71,31	71,61
Harapan Lama Sekolah (tahun) <i>Expected years of Schooling (year)</i>	12,52	12,69	12,90	13,32	13,34
Rata-rata lama sekolah (tahun) <i>Mean years of schooling (year)</i>	9,48	9,68	9,70	9,92	10,08
Pengeluaran perkapita Disesuaikan <i>Expenditure per Capita Adjusted</i> (000 Rp)	11 359	11 683	11.891	12,132	12 317
<b>IPM / HDI</b>	72,79	73,51	73,94	74,92	75,43

Catatan/Note: -

Sumber/Source: BPS Provinsi Sumatera Utara/ BPS-Statistics of Sumatera Utara Province

#### 4.6 SOSIAL LAINNYA OTHER SOCIAL

**Tabel 4.6.1** Rekapitulasi Bencana Alam di Kabupaten Deli Serdang, 2020  
*Table 4.6.1 Recapitulation of Natural Disasters in Deli Serdang Regency, 2020*

Kecamatan Subdistrict	Jenis Bencana/ Disaster types				
	Banjir Eruption	Puting Beliung Cyclone	Longsor Landslide	Gempa Earthquake	Kebakaran Fire
(1)	(2)	(3)	(4)	(5)	(6)
Gunung Meriah	-	-	1	-	-
Sinembah Tanjung Muda Hulu	-	-	1	-	-
Sibolangit	-	-	1	-	1
Kutalimbaru	1	-	1	-	-
Pancur Batu	1	1	1	-	1
Namo Rambe	2	-	1	-	-
Biru-Biru	-	1	1	-	-
Sinembah Tanjung Muda Hilir	-	1	1	-	-
Bangun Purba	-	-	1	-	-
Galang	-	1	-	-	1
Tanjung Morawa	1	2	-	-	1
Patumbak	1	2	1	-	4
Deli Tua	1	3	-	-	-
Sunggal	2	4	-	-	-
Hampan Perak	1	-	-	-	1
Labuhan Deli	-	5	-	-	1
Percut Sei Tuan	-	8	-	-	2
Batang Kuis	1	2	-	-	-
Pantai Labu	-	3	-	-	2
Beringin	-	-	-	-	1
Lubuk Pakam	1	-	-	-	2
Pagar Merbau	-	2	-	-	-
<b>Deli Serdang</b>	<b>12</b>	<b>35</b>	<b>10</b>	<b>-</b>	<b>17</b>

Lanjutan Tabel/ Continued Table 4.6.1

Kecamatan Subdistrict	Data Korban Victims' Data			Kondisi Korban Victims' Condition		
	KK Household	Jiwa People	Luka Ringan Minor Injuries	Luka Berat Serious Injuries	Meninggal Dead	Hilang Missing
(1)	(7)	(8)	(9)	(10)	(11)	(12)
Gunung Meriah	-	-	-	-	-	-
Sinembah Tanjung Muda Hulu	-	-	-	-	1	-
Sibolangit	33	-	-	-	-	-
Kutalimbaru	36	-	-	-	-	-
Pancur Batu	103	39	-	-	-	-
Namo Rambe	496	511	4	-	1	-
Biru-Biru	6	16	-	-	-	-
Sinembah Tanjung Muda Hilir	6	20	-	-	-	-
Bangun Purba	3	9	-	-	-	-
Galang	2	8	-	-	-	-
Tanjung Morawa	323	79	-	-	-	-
Patumbak	1 126	650	-	-	-	-
Deli Tua	185	240	-	-	-	-
Sunggal	1 716	169	-	-	5	-
Hamparan Perak	2 474	851	-	-	1	-
Labuhan Deli	261	1 113	-	-	-	-
Percut Sei Tuan	306	1 322	1	-	-	-
Batang Kuis	143	152	-	-	-	-
Pantai Labu	50	135	-	-	-	-
Beringin	4	6	-	-	-	-
Lubuk Pakam	147	10	-	-	2	-
Pagar Merbau	7	14	-	-	-	-
<b>Deli Serdang</b>	<b>7 427</b>	<b>5 344</b>	<b>5</b>	<b>-</b>	<b>10</b>	<b>-</b>

Lanjutan Tabel/ Continued Table 4.6.1

Kecamatan Subdistrict	Kerusakan (unit rumah) Damage (house)		
	Rusak Ringan/Sedang Lightly damaged	Rusak Berat Severely damaged	Rusak Total All damaged
(1)	(13)	(14)	(15)
Gunung Meriah	-	-	-
Sinembah Tanjung Muda Hulu	-	-	-
Sibolangit	4	-	4
Kutalimbaru	-	-	-
Pancur Batu	8	-	2
Namo Rambe	-	-	-
Biru-Biru	5	-	1
Sinembah Tanjung Muda Hilir	6	-	-
Bangun Purba	-	3	-
Galang	1	-	1
Tanjung Morawa	17	6	1
Patumbak	148	14	3
Deli Tua	45	-	1
Sunggal	38	2	-
Hamparan Perak	177	21	1
Labuhan Deli	211	46	1
Percut Sei Tuan	235	62	9
Batang Kuis	29	9	-
Pantai Labu	42	2	6
Beringin	2	2	-
Lubuk Pakam	-	2	1
Pagar Merbau	6	1	-
<b>Deli Serdang</b>	<b>974</b>	<b>170</b>	<b>31</b>

Catatan/Note: -

Sumber/Source: Badan Penanggulangan Bencana Daerah Kabupaten Deli Serdang/ Regional Disaster Management of Deli Serdang Regency

**Tabel 4.6.2** Jumlah Kejadian Kebakaran Menurut Kecamatan di Kabupaten Deli Serdang, 2018-2020  
**Table 4.6.2** Number of Fire Incidents by Subdistrict in Deli Serdang Regency, 2018-2020

Kecamatan Subdistrict	2018	2019	2020
(1)	(2)	(3)	(4)
Gunung Meriah	1	-	-
Sinembah Tanjung Muda Hulu	2	-	-
Sibolangit	1	-	3
Kutalimbaru	2	-	2
Pancur Batu	10	5	10
Namo Rambe	6	1	13
Biru-Biru	4	4	1
Sinembah Tanjung Muda Hilir	3	-	2
Bangun Purba	-	1	-
Galang	2	7	4
Tanjung Morawa	22	16	20
Patumbak	9	9	10
Deli Tua	9	4	7
Sunggal	31	36	22
Hampan Perak	7	5	9
Labuhan Deli	5	7	2
Percut Sei Tuan	32	44	30
Batang Kuis	5	7	10
Pantai Labu	1	2	3
Beringin	2	4	5
Lubuk Pakam	6	19	20
Pagar Merbau	4	2	2
<b>Deli Serdang</b>	<b>164</b>	<b>173</b>	<b>175</b>

Catatan/Note: -

Sumber/Source: Satuan Polisi Pamong Praja (Satpol PP) Kabupaten Deli Serdang/ Satpol PP of Deli Serdang Regency

**Tabel 4.6.3** Jumlah Pos Pemadam Kebakaran Menurut Kecamatan di Kabupaten Deli Serdang, 2018-2020  
**Number of Firefighter Posts by Subdistrict in Deli Serdang Regency, 2018-2020**

Kecamatan Subdistrict	2018	2019	2020
(1)	(2)	(3)	(4)
Gunung Meriah	-	-	-
Sinembah Tanjung Muda Hulu	-	-	-
Sibolangit	-	-	-
Kutalimbaru	-	-	-
Pancur Batu	-	-	-
Namo Rambe	-	-	-
Biru-Biru	-	-	-
Sinembah Tanjung Muda Hilir	-	-	-
Bangun Purba	-	-	-
Galang	1	1	1
Tanjung Morawa	-	-	-
Patumbak	-	-	-
Deli Tua	1	1	1
Sunggal	1	1	1
Hamparan Perak	1	1	1
Labuhan Deli	-	-	-
Percut Sei Tuan	1	1	1
Batang Kuis	1	1	1
Pantai Labu	-	-	-
Beringin	-	-	-
Lubuk Pakam	1	1	1
Pagar Merbau	-	-	-
<b>Deli Serdang</b>	<b>7</b>	<b>7</b>	<b>7</b>

Catatan/Note: -

Sumber/Source: Satuan Polisi Pamong Praja (Satpol PP) Kabupaten Deli Serdang/ Satpol PP of Deli Serdang Regency

**Tabel 4.6.4** Jumlah Mobil Pemadam Kebakaran Menurut Pos Pemadam Kebakaran di Kabupaten Deli Serdang, 2018-2020  
**Number of Firefighter Posts by Subdistrict in Deli Serdang Regency, 2018-2020**

Kecamatan Subdistrict	2018	2019	2020
(1)	(2)	(3)	(4)
Gunung Meriah	-	-	-
Sinembah Tanjung Muda Hulu	-	-	-
Sibolangit	-	-	-
Kutalimbaru	-	-	-
Pancur Batu	-	-	-
Namo Rambe	-	-	-
Biru-Biru	-	-	-
Sinembah Tanjung Muda Hilir	-	-	-
Bangun Purba	-	-	-
Galang	1	1	1
Tanjung Morawa	-	-	-
Patumbak	-	-	-
Deli Tua	2	2	2
Sunggal	1	1	1
Hampanan Perak	1	1	1
Labuhan Deli	-	-	-
Percut Sei Tuan	1	1	1
Batang Kuis	1	1	1
Pantai Labu	-	-	-
Beringin	-	-	-
Lubuk Pakam	3	3	2
Pagar Merbau	-	-	-
<b>Deli Serdang</b>	<b>10</b>	<b>10</b>	<b>9</b>

Catatan/Note: -

Sumber/Source: Satuan Polisi Pamong Praja (Satpol PP) Kabupaten Deli Serdang/ Satpol PP of Deli Serdang Regency

**Tabel  
Table 4.6.5**

**Jumlah Panti Asuhan Menurut Kecamatan, Status, Kapasitas, dan Penghuni di Kabupaten Deli Serdang, 2020**  
*Number of Orphanages by District, Status, Capacity and Occupant in Deli Serdang Regency, 2020*

Kecamatan Subdistrict	Pemerintah State			Swasta Private		
	Jumlah Total	Kapasitas Capacity	Penghuni Occupant	Jumlah Total	Kapasitas Capacity	Penghuni Occupant
(1)	(2)	(3)	(4)	(5)	(6)	(7)
Gunung Meriah	-			-		
STM Hulu	-			-		
Sibolangit	-			2		
1. PA Gelora Kasih					30	20
2. PA Betlehem					60	59
Kutalimbaru	-			-		
Pancur Batu	-			5		
3. PA Anugrah Sungai Air Hidup					60	52
4. LKSA Bukit Doa					*	*
5. PA Karya Tulus					40	7
6. PA Raphael					50	47
7. Yayasan Susaint Pancur Batu					*	*
8. Yayasan Kasih Tulus					40	7
Namo Rambe	-			4		
9. Yayasan Kasih Suka Cita Bersama					50	42
10. Yayasan Kasih Insan Tanah Air Indonesia					40	30
11. PA Adonai Cinta Anak Nusantara					40	35
12. Yayasan Koptik Ortodoks Indonesia					50	50
Biru-Biru	-			-		
STM Hilir	-			-		
Bangun Purba	-			-		
Galang	-			-		
Tanjung Morawa	-			2		
13. PA Madinatul Munawarah					120	120
14. Yayasan Home Volunteer					*	*



Lanjutan Tabel/ Continued Table 4.6.5

Kecamatan Subdistrict	Pemerintah State			Swasta Private		
	Jumlah Total	Kapasitas Capacity	Penghuni Occupant	Jumlah Total	Kapasitas Capacity	Penghuni Occupant
(1)	(2)	(3)	(4)	(5)	(6)	(7)
Patumbak	-			3		
15. Karya darma					*	*
16. PA Al-Munawaroh					20	10
17. Yayasan Panca Eka Sakti Deli					*	*
Deli Tua	-			1		
18. Yayasan Siskolinora					50	48
Sunggal	-			6		
19. Yayasan Panti Asuhan Prestasi Utama					60	59
20. Panti Asuhan Elsadai Indonesia					50	42
21. PA Muhammadiyah Medan Krio					20	20
22. PA Putra Muhammadiyah					30	27
23. Yayasan Akhyariyyah Sumatera Utara					200	20
24. PA Nain Karya Sentosa					25	20
Hampanan Perak	-			4		
25. Yayasan Sebening Hati					*	*
26. Panti Asuhan Sahabat Anak Indonesia					80	70
27. Rumah Yatim Wagimin Misnam					20	20
28. Yayasan Dorema Nusantara					60	40
Labuhan Deli	-			2		
29. Yayasan Generasi Penerus Anak Indonesia					40	36
30. Yayasan Elim Sejahtera					25	18

Lanjutan Tabel/ Continued Table 4.6.5

Kecamatan Subdistrict	Pemerintah State			Swasta Private		
	Jumlah Total	Kapasitas Capacity	Penghuni Occupant	Jumlah Total	Kapasitas Capacity	Penghuni Occupant
(1)	(2)	(3)	(4)	(5)	(6)	(7)
Percut Sei Tuan	-			5		
31. Yayasan Kasih Nurani Indonesia					70	62
32. PA Anugerah Kasih Abadi					60	59
33. Panti Glori Sinabung					15	12
34. PA LKSA Melati Aisyiyah					20	18
35. Yayasan Daarun Nafsu Muthmainnah					10	7
Batang Kuis	-			-		
Pantai Labu	-			-		
Beringin	-			-		
Lubuk Pakam				2		
36. PA Jam'iyatul Al Wasliyah					80	80
37. PA Umar Bin Khatab					25	23
Pagar Merbau	-			-		
<b>Jumlah/Total</b>				37	540	160

Catatan/Note: -

Sumber/Source: Dinas Sosial Kabupaten Deli Serdang/Departement of Social Services Deli Serdang Regency

**Tabel 4.2.6** Jumlah Panti Rehabilitasi Menurut Kecamatan, Status, Kapasitas dan Penghuni di Kabupaten Deli Serdang, 2020  
**Table 4.2.6** Number of Rehabilitates House by District, Status, Capacity and Occupant in Deli Serdang Regency, 2020

Kecamatan Subdistrict	Pemerintah/State			Swasta/Private		
	Jumlah Total	Kapasitas Capacity	Penghuni Occupant	Jumlah Total	Kapasitas Capacity	Penghuni Occupant
(1)	(2)	(3)	(4)	(5)	(6)	(7)
Gunung Meriah	-	-	-	-	-	-
Sinembah Tanjung Muda Hulu	-	-	-	-	-	-
Sibolangit	-	-	-	2	80	48
Kutalimbaru	1	200	200	-	-	-
Pancur Batu	-	-	-	6	150	120
Namo Rambe	-	-	-	2	70	45
Biru-Biru	-	-	-	-	-	-
Sinembah Tanjung Muda Hilir	-	-	-	-	-	-
Bangun Purba	-	-	-	-	-	-
Galang	-	-	-	1	30	20
Tanjung Morawa	-	-	-	1	60	52
Patumbak	-	-	-	3	62	70
Deli Tua	-	-	-	-	-	-
Sunggal	-	-	-	2	30	20
Hampan Perak	-	-	-	1	10	5
Labuhan Deli	-	-	-	-	-	-
Percut Sei Tuan	-	-	-	1	50	29
Batang Kuis	-	-	-	-	-	-
Pantai Labu	-	-	-	-	-	-
Beringin	-	-	-	2	100	87
Lubuk Pakam	-	-	-	1	10	5
Pagar Merbau	-	-	-	-	-	-
<b>Deli Serdang</b>	<b>1</b>	<b>200</b>	<b>200</b>	<b>22</b>	<b>652</b>	<b>501</b>

Catatan/Note: -

Sumber/Source: Dinas Sosial Kabupaten Deli Serdang/Departement of Social Services Deli Serdang Regency

**Tabel**  
**Table** 4.2.7

**Jumlah Panti Cacat Menurut Kecamatan, Status, Kapasitas dan Penghuni di Kabupaten Deli Serdang, 2020**  
**Number of disability house by District, Status, Capacity and Occupant in Deli Serdang Regency, 2020**

Kecamatan Subdistrict	Pemerintah/State			Swasta/Private		
	Jumlah Total	Kapasitas Capacity	Penghuni Occupant	Jumlah Total	Kapasitas Capacity	Penghuni Occupant
(1)	(2)	(3)	(4)	(5)	(6)	(7)
Gunung Meriah	-	-	-	-	-	-
Sinembah Tanjung Muda Hulu	-	-	-	-	-	-
Sibolangit	-	-	-	-	-	-
Kutalimbaru	-	-	-	-	-	-
Pancur Batu	-	-	-	1	60	56
Namo Rambe	-	-	-	-	-	-
Biru-Biru	-	-	-	-	-	-
Sinembah Tanjung Muda Hilir	-	-	-	-	-	-
Bangun Purba	-	-	-	-	-	-
Galang	-	-	-	-	-	-
Tanjung Morawa	-	-	-	1	50	36
Patumbak	-	-	-	-	-	-
Deli Tua	-	-	-	-	-	-
Sunggal	-	-	-	1	8	4
Hampan Perak	-	-	-	-	-	-
Labuhan Deli	-	-	-	-	-	-
Percut Sei Tuan	-	-	-	1	50	42
Batang Kuis	-	-	-	-	-	-
Pantai Labu	-	-	-	-	-	-
Beringin	-	-	-	-	-	-
Lubuk Pakam	-	-	-	-	-	-
Pagar Merbau	-	-	-	-	-	-
<b>Deli Serdang</b>	<b>-</b>	<b>-</b>	<b>-</b>	<b>4</b>	<b>168</b>	<b>138</b>

Catatan/Note: -

Sumber/Source: Dinas Sosial Kabupaten Deli Serdang/Departement of Social Services Deli Serdang Regency

**Tabel 4.6.8** Jumlah Polisi Pamong Praja Menurut Status di Kabupaten Deli Serdang, 2020  
**Table** *Number of Police Civil Service by Status in Deli Serdang Regency, 2020*

Status Satpol PP <i>Police Civil Service Status</i>	Laki-laki <i>Male</i>	Perempuan <i>Female</i>	Jumlah <i>Total</i>
(1)	(2)	(3)	(4)
Pegawai Negeri Sipil (PNS) <i>Civil Servants</i>	121	8	129
<i>Out Sourcing</i>	162	3	165
<b>Deli Serdang</b>	<b>283</b>	<b>11</b>	<b>294</b>

Catatan/Note: -

Sumber/Source: Satuan Polisi Pamong Praja (Satpol PP) Kabupaten Deli Serdang/*Satpol PP of Deli Serdang Regency*

**Tabel 4.6.9** Jumlah Demonstrasi di Kabupaten Deli Serdang, 2018-2020  
**Table** *Number of Demonstration in Deli Serdang Regency, 2018-2020*

Uraian Details	2018	2019	2020
(1)	(2)	(3)	(4)
Unjuk Rasa dari Fokusi Mahasiswa	2	2	5
Unjuk Rasa dari Pemuda	-	.-	1
Unjuk Rasa dari Masyarakat	19	20	18
<b>Jumlah / Total</b>	<b>21</b>	<b>22</b>	<b>24</b>

Catatan/Note:

Sumber/Source: Badan Kesatuan Bangsa dan Politik Kabupaten Deli Serdang/*Unity of Nation's Bodies and Political of Deli Serdang Regency*

**Tabel 4.6.10** Jumlah Organisasi Partai Politik, LSM, dan Ormas di Kabupaten Deli Serdang, 2018-2020  
**Table** *Number of Organization and Community Organization in Deli Serdang Regency, 2018-2020*

Jenis Organisasi <i>Type of Organization</i>	2018	2019	2020
(1)	(2)	(3)	(4)
Organisasi Partai Politik	16	16	16
Organisasi LSM	162	164	177
Organisasi Kemasyarakatan			
a. Kesamaan Kegiatan	49	56	58
b. Kesamaan Profesi	56	62	66
c. Kesamaan Fungsi	62	62	72
d. Kesamaan Agama	26	27	29
e. Kesamaan Kekerabatan/ Paguyuban	30	31	35
Organisasi Kelompok Tani	41	47	52
<b>Jumlah / Total</b>	<b>442</b>	<b>465</b>	<b>505</b>

Catatan/Note: -  
 Sumber/Source: Badan Kesatuan Bangsa dan Politik Kabupaten Deli Serdang/*Unity of Nation's Bodies and Political of Deli Serdang Regency*

**Tabel**  
**Table** 4.6.11

**Banyaknya Perumahan, Luas Area dan Tipe Bangunan Menurut Kecamatan di Kabupaten Deli Serdang, 2019**  
**Number of Housing, Area and Type of Building by Subdistrict in Deli Serdang Regency, 2019**

Kecamatan Subdistrict	Jumlah Peruma-han	Jumlah Unit Peruma-han	Luas Areal Kavling (m2)	Tipe Bangunan/ Type of Building		
				< 36	36-50	>50
(1)	(2)	(3)	(4)	(5)	(6)	(7)
Gunung Meriah	-	-	-			
Sinembah Tanjung Muda Hulu	-	-	-			
Sibolangit	-	-	-			
Kutalimbaru	3	316	46 294,50		√	
Pancur Batu	18	1 882	264 022,29		√	
Namo Rambe	7	632	859 741,00		√	
Biru-Biru	10	506	80 538,00		√	
Sinembah Tanjung Muda Hilir	2	228	14 527,17		√	
Bangun Purba	-	-	-			
Galang	3	142	25 017,00		√	
Tanjung Morawa	7	765	130 454,81		√	
Patumbak	17	1 204	170 193,00		√	√
Deli Tua	5	308	30 786,50		√	√
Sunggal	41	2 637	444 228,07		√	√
Hampan Perak	11	575	137 257,98		√	√
Labuhan Deli	1	74	9 722,31		√	√
Percut Sei Tuan	14	884	95 824,85		√	
Batang Kuis	24	593	116 570,52		√	√
Pantai Labu	-	-	-			
Beringin	6	182	19 080,00		√	√
Lubuk Pakam	5	158	17 352,00		√	
Pagar Merbau	4	240	34 512,30		√	
<b>Deli Serdang</b>	<b>178</b>	<b>11 326</b>	<b>2 486 805,09</b>			

Catatan/Note: -

Sumber/Source: Dinas Perumahan, Permukiman, dan Pertahanan Kabupaten Deli Serdang





05

**PERTANIAN, KEHUTANAN, PETERNAKAN,  
DAN PERIKANAN**  
*AGRICULTURE, FORESTRY, LIVESTOCK,  
AND FISHERY*

**Produksi Beras**  
**238 309,33 ton**



<https://beliserdangkab.go.id>



**PENJELASAN TEKNIS**

1. Lahan sawah adalah lahan pertanian yang berpetak-petak dan dibatasi oleh pematang (galengan), saluran untuk menahan/ menyalurkan air, yang biasanya ditanami padi sawah tanpa memandang dari mana diperoleh atau status lahan tersebut. Lahan yang dimaksud termasuk lahan yang terdaftar di Pajak Bumi Bangunan, luran Pembangunan Daerah, lahan bengkok, lahan serobotan, lahan rawa yang ditanami padi dan lahan bekas tanaman tahunan yang telah dijadikan sawah, baik yang ditanami padi, palawija atau tanaman semusim lainnya.
2. Data pokok tanaman pangan yang dikumpulkan adalah luas panen dan produktivitas (hasil per hektar). Produksi tanaman pangan merupakan hasil perkalian antara luas panen dengan produktivitas. Pengumpulan data luas panen dilakukan setiap bulan dengan pendekatan area kecamatan di seluruh wilayah Indonesia. Pengumpulan data produktivitas dilakukan melalui pengukuran langsung pada plot ubinan berukuran 2½ m x 2½ m. Pengumpulan data produktivitas dilakukan setiap subround (empat bulanan) pada waktu panen petani.

**TECHNICAL NOTES**

1. *Wetland is agricultural land that separated by small dykes to resist water, where the main crop is usually wetland paddy without considering where it is got from or the status of the land. It includes the land that is registered at land income tax office, regional development contribution, 'bengkok' land, illegal ownership, swamps for rice cultivation, and annual crop land mark that has been used as rice field, which are both planted with paddy, secondary crops or the other seasonal crops.*
2. *The main food crops data collected consists of harvested area and productivity (yield per hectare). Food crops production is generated by harvested area multiplied by productivity. The harvested area data is collected every month using sub district area approach in all sub district in Indonesia. The productivity data collection is conducted by a direct measurement in 2½m x 2½m crop cutting plot. The productivity measurement is conducted in every subround (four monthly) at the time when farmers are harvesting their crops.*

3. Data produksi padi dan palawija yang disajikan adalah dalam kualitas: gabah kering giling (padi), pipilan kering (jagung), biji kering (kedelai dan kacang tanah), dan umbi basah (ubi kayu dan ubi jalar).
  4. Tanaman sayuran semusim adalah tanaman sumber vitamin, garam mineral dan lain-lain yang dikonsumsi dari bagian tanaman yang berupa daun, bunga, buah, dan umbinya, yang berumur kurang dari satu tahun.
  5. Tanaman buah-buahan semusim adalah tanaman sumber vitamin, garam mineral, dan lain-lain yang dikonsumsi dari bagian tanaman yang berupa buah, berumur kurang dari satu tahun, tidak berbentuk pohon/rumpun tetapi menjalar dan berbatang lunak.
  6. Tanaman buah-buahan tahunan adalah tanaman sumber vitamin, garam mineral, dan lain-lain yang dikonsumsi dari bagian tanaman yang berupa buah dan merupakan tanaman tahunan.
  7. Tanaman sayuran tahunan adalah tanaman sumber vitamin, garam mineral, dan lain-lain yang dikonsumsi dari bagian tanaman yang berupa daun dan atau buah yang berumur lebih dari satu tahun.
3. *Production of paddy and secondary crops data are presented in the form of: dry unhusked rice (paddy), dry loose maize (maize), dry shells crops (soybeans and peanuts), and fresh roots (cassava and sweet potatoes).*
  4. *Seasonal vegetable plants are plants which are the sources of vitamin, mineral salt, etc, consumed from the part of the plant in the form of leaf, flower, fruit, and root with the age of less than one year.*
  5. *Seasonal fruit plants are plants which are the sources of vitamin, mineral salt, etc, consumed from the part of the plant in the form of fruits. These plants are creeps with the age of less than one year.*
  6. *Annual fruit plants are plants which are the sources of vitamin, contained mineral salt, etc, consumed from the part of plant in the form of fruit and more than one year of age.*
  7. *Annual vegetable plants are plants which are the sources of vitamin, contained mineral salt, etc, consumed from the part of the plant in the form of vegetable and more than one year of age.*

8. Tanaman biofarmaka adalah tanaman yang bermanfaat untuk obat-obatan, kosmetik, dan kesehatan yang dikonsumsi atau digunakan dari bagian-bagian tanaman seperti daun, batang, buah, umbi (rimpang) ataupun akar.
9. Tanaman hias adalah tanaman yang mempunyai nilai keindahan baik bentuk, warna daun, tajuk maupun bunganya, sering digunakan untuk penghias pekarangan dan lain sebagainya.
10. Luas panen tanaman hortikultura adalah luas tanaman sayuran, buah-buahan, biofarmaka, dan tanaman hias yang diambil hasilnya/dipanen pada periode pelaporan.
11. Luas panen untuk tanaman sayuran adalah luas tanaman yang dipanen sekaligus/habis/dibongkar dan luas tanaman yang dipanen berkali-kali (lebih dari satu kali)/belum habis.
12. Tanaman yang dipanen sekaligus/habis/dibongkar adalah tanaman yang sehabis panen langsung dibongkar/dicabut, terdiri dari bawang merah, bawang putih, bawang daun, kentang, kol/kubis, kembang kol, petsai/sawi, wortel, lobak, dan kacang merah.
8. *Medicinal plants are plants which are useful for medicine. It is consumed from part of the plant such as leaf, flower, fruit, tuber, and root.*
9. *Ornamental plants are plants which have a beauty value, either in shape, colour of leaf or crown of flower, and they are often used as a yard decorator.*
10. *Harvested area of horticulture is area which vegetable, fruit, medicinal and ornamental plant of crop harvested during the period of report.*
11. *Harvested area of vegetables is area of entirely plant harvested/demolished and plant harvested several times/undemolished.*
12. *Entirely plants harvested/demolished are plants usually harvested once and demolished to be substituted by other plants, consisting of: shallots, garlic, leeks, potato, cabbage, cauli flower, mustard green, carrots, chinese radish, and red kidney beans.*

13. Tanaman yang dipanen berkali-kali (lebih dari satu kali)/belum habis adalah tanaman yang pemanenannya lebih dari satu kali dan biasanya dibongkar apabila panen terakhir sudah tidak memadai lagi, terdiri dari: kacang panjang, cabe besar, cabe rawit, jamur, tomat, terung, buncis, ketimun, labu siam, kangkung, bayam, melon, semangka, dan blewah. Tanaman hias adalah tanaman yang mempunyai nilai keindahan baik bentuk, warna daun, tajuk maupun bunganya, sering digunakan untuk penghias pekarangan dan lain sebagainya.
14. Produksi hortikultura adalah hasil menurut bentuk produk dari setiap tanaman sayuran, buah-buahan, biofarmaka, dan tanaman hias yang diambil berdasarkan luas yang dipanen/ tanaman yang menghasilkan pada bulan/triwulan laporan.
15. Penghitungan luas tanaman perkebunan besar adalah pada keadaan akhir tahun dan tidak termasuk yang luasnya kurang dari 5 hektar.
16. Bentuk produksi perkebunan adalah; karet kering (karet), daun kering (teh dan tembakau), biji kering (kopi dan coklat), kulit kering (kayu manis dan kina), serat kering (rami), bunga kering (cengkeh), refined sugar (tebu
13. *Plants harvested several times/ undemolished are plants usually harvested more than once and demolished in the case that the last harvest was economically not profitable. They consist of : yard long beans, chili, small chili, mushroom, tomatoes, egg plant, frech beans, cucumber, pumpkin/ chajota, swamp cabbage, spinach, melon, watermelon, and blewah.*
14. *Data on estates are collected by the BPS every month on complete basis through a mailing system. Data on coconut, clove, and kapok, as well as on smallholder plantation, are acquired from the Directorate General of Estates.*
15. *Planted areas of estates refer to condition at the end of the year, and exclude areas less than 5 hectares.*
16. *Production of estates crops are follows: dry rubber (rubber); dry leaves (tea and tobacco); dry beans (cofee and cocoa); dry bark (cassiavera and cinchona); dry fibre (rosella); dry flowers/buds (cloves); refined sugar (sugar cane from*

dari perkebunan besar), gula mangkok (tebu dari perkebunan rakyat), ekivalen kopra (kopra), biji dan bunga (pala) serta minyak daun (sereh).

*estate); cup sugar (sugar cane from smallholders); copra (copra); seeds and buds (nutmeg); and leaf oil (citronella).*

17. Persediaan akhir tahun produksi perkebunan besar bukan merupakan cadangan penyangga (buffer stock).
17. *The production availability of estates at the end of year is not the buffer stock.*
18. Data Statistik Kehutanan sebagian besar merupakan data sekunder yang bersumber dari Kementerian Kehutanan.
18. *Most of forestry statistics are secondary data obtained from the Ministry of Forestry.*
19. Kawasan hutan adalah wilayah tertentu yang berupa hutan, yang ditunjuk dan atau ditetapkan oleh pemerintah untuk dipertahankan keberadaannya sebagai hutan tetap. Hal ini untuk menjamin kepastian hukum mengenai status kawasan hutan, letak batas dan luas suatu wilayah tertentu yang sudah ditunjuk menjadi kawasan hutan tetap.
19. *Most of forestry statistics are secondary data obtained from the Ministry of Forestry. Forest Area is a specific territory of forest ecosystem determined and or decided by the government as a permanent forest. Such decision is important to maintain the size of forest area and to ensure its legitimation and boundary demarcation of permanent forest.*
20. Kawasan hutan Indonesia ditetapkan oleh Menteri Kehutanan dalam bentuk Surat Keputusan Menteri Kehutanan tentang Penunjukan Kawasan Hutan dan Perairan Provinsi. Penunjukan Kawasan Hutan ini disusun berdasarkan hasil pemaduserasian antara Rencana Tata Ruang Wilayah Provinsi (RTRWP) dengan Tata Guna Hutan Kesepakatan (TGHK).
20. *Indonesian forest area is determined by the Minister of Forestry in the format of Ministerial Decree on the Designation of Provincial Forest Area and Inland Water, Coastal and Marine Ecosystem. The designation of Forest Area is formulated based on integrated and harmonized of Provincial Spatial Planning (RTRWP) and Forest Land Use by Concensus (TGHK).*



- |  |  |
|--|--|
| <p>21. Penunjukan kawasan hutan mencakup pula kawasan perairan yang menjadi bagian dari Kawasan Suaka Alam (KSA) dan Kawasan Pelestarian Alam (KPA).</p>   | <p>21. <i>The designation of forest area in some cases also cover inland water, coastal and marine ecosystem that may become part of Sanctuary Reserve Area (KSA) and Nature Conservation Area (KPA).</i></p>  |
| <p>22. Kawasan Suaka Alam (KSA) adalah kawasan dengan ciri khas tertentu, baik di darat maupun di perairan yang mempunyai fungsi pokok sebagai kawasan pengawetan keanekaragaman tumbuhan dan satwa serta ekosistemnya, yang juga berfungsi sebagai wilayah sistem penyangga kehidupan</p>                               | <p>22. <i>A Sanctuary Reserve Area is a specific terrestrial or aquatic area having specific criteria for preserving biodiversity plant and animal as well as ecosystem, which also serve as life support system.</i></p>  |
| <p>23. Kawasan Pelestarian Alam (KPA) adalah kawasan dengan ciri khas tertentu, baik di darat maupun di perairan yang mempunyai fungsi pokok perlindungan sistem penyangga kehidupan, pengawetan keanekaragaman jenis tumbuhan dan satwa, serta pemanfaatan secara lestari sumber daya alam hayati dan ekosistemnya.</p> | <p>23. <i>A Nature Conservation area is a specific terrestrial or aquatic area whose main function is to serve life support system and preserve diversity of plant and animal species, as well as to provide a sustainable utilization of living resources and their ecosystems.</i></p> |
| <p>24. Berdasarkan Undang-Undang No. 41 Tahun 1999 tentang Kehutanan, kawasan hutan dibagi ke dalam kelompok Hutan Konservasi, Hutan Lindung, dan Hutan Produksi.</p>  | <p>24. <i>In accordance to the Act on Forestry No. 41/1999, forest area is categorized as Conservation Forest, Protection Forest and Production Forest.</i></p>  |
| <p>25. Hutan Konservasi adalah kawasan hutan dengan ciri khas tertentu, yang mempunyai fungsi pokok pengawetan keanekaragaman</p>  | <p>25. <i>Conservation Forest is a forest area having specific characteristic established for the purposes of conservation of animal and plant</i></p>   |

- tumbuhan dan satwa serta ekosistemnya.
26. Hutan Lindung adalah kawasan hutan yang mempunyai fungsi pokok sebagai perlindungan sistem penyangga kehidupan untuk mengatur tata air, mencegah banjir, mengendalikan erosi, mencegah intrusi air laut, dan memelihara kesuburan tanah.
27. Hutan Produksi adalah kawasan hutan yang mempunyai fungsi pokok memproduksi hasil hutan. Hutan produksi terdiri dari Hutan Produksi Tetap (HP), Hutan Produksi Terbatas (HPT), dan Hutan Produksi yang dapat dikonversi.
28. Hutan Konservasi terdiri dari: Kawasan suaka alam berupa Cagar Alam (CA) dan Suaka Margasatwa (SM); kawasan pelestarian alam berupa Taman Nasional (TN), Taman Hutan Raya (THR), dan Taman Wisata Alam (TWA); Taman Buru (TB). Taman Buru adalah kawasan hutan yang ditetapkan sebagai tempat wisata berburu.
29. Reboisasi atau rehabilitasi hutan bertujuan untuk menghutankan kembali kawasan hutan yang kritis di wilayah daerah aliran sungai (DAS) yang dilaksanakan bersama masyarakat secara partisipatif.
- species as well as their ecosystem.*
26. *Protection Forest is a forest area designated to serve life support system, maintain hydrological system, prevent of flood, erosion control, seawater intrusion, and maintain soil fertility.*
27. *Production Forest is a forest area designated mainly to promote sustainable forest production. Production forest is classified as permanent production forest, limited production forest, and convertible production forest.*
28. *Conservation Forest is divided into: Sanctuary Reserve area consists of Strict Nature Reserve and Wildlife Sanctuary. Nature conservation area consists of National Park (TN), Grand Forest Park (THR), and Nature Recreation Park (TWA); Game Hunting Park (TB) Game Hunting Park is forest area devoted for game hunting recreation.*
29. *Reforestation or forest rehabilitation is intended to rehabilitate the critical land inside forest area or watershed to improve their ecological and hydrological functions. The activities were conducted with active participation*

- of local communities who live nearby the target area.*
30. Penetapan lahan kritis mengacu pada lahan yang telah sangat rusak karena kehilangan penutupan vegetasinya, sehingga kehilangan atau berkurang fungsinya sebagai penahan air, pengendali erosi, siklus hara, pengatur iklim mikro, dan retensi karbon. Berdasarkan kondisi vegetasinya, kondisi lahan dapat diklasifikasikan sebagai: sangat kritis, kritis, agak kritis, potensial kritis, dan kondisi normal.
30. *Critical land refers to a piece of land severely damaged due to lost of its vegetation cover so that its functions as water retention, erosion control, nutrient cycling, micro climate regulator and carbon retention are completely depleted. Based upon its vegetation condition, the land could be classified as : very critical, critical, slight critical, potential critical, and normal condition.*
31. Reboisasi atau rehabilitasi hutan bertujuan untuk menghidupkan kembali kawasan hutan yang kritis di wilayah daerah aliran sungai (DAS) yang dilaksanakan bersama masyarakat secara partisipatif.
31. *Reforestation or forest rehabilitation is intended to rehabilitate the critical land inside forest area or watershed to improve their ecological and hydrological functions. The activities were conducted with active participation of local communities who live nearby the target area.*
32. Pemanfaatan hasil hutan kayu adalah segala bentuk usaha yang memanfaatkan dan mengusahakan hasil hutan kayu dengan tidak merusak lingkungan dan tidak mengurangi fungsi pokok hutan. Kegiatan ini hanya dapat dilaksanakan pada areal hutan yang memiliki potensi untuk dilakukan kegiatan pemanfaatan hasil hutan kayu dan dapat dilaksanakan setelah diperoleh izin usaha.
32. *Commercial utilization of timber as forest product is activities to utilize timber without destructing the environment and undermining the main functions of the forest area. Those activities could only be executed in forest area with high commercial timber value with license.*

33. Izin Usaha Pemanfaatan Hasil Hutan Kayu (IUPHHK) pada hutan alam adalah izin untuk memanfaatkan hutan produksi yang kegiatannya terdiri dari pemanenan atau penebangan, penanaman, pemeliharaan, pengamanan, pengolahan, dan pemasaran hasil hutan kayu. IUPHHK dapat diberikan kepada perorangan, koperasi, badan usaha swasta, dan BUMN/BUMD.
34. Produksi hasil hutan utama yang dihasilkan dari hutan adalah kayu bulat. Produksi kayu bulat ini dihasilkan dari hutan alam melalui kegiatan perusahaan Hak Pengusahaan Hutan (HPH/IUPHHK), kegiatan ijin pemanfaatan kayu (IPK) dalam rangka pembukaan wilayah hutan, pembangunan Hutan Tanaman Industri (HTI), serta kegiatan hutan rakyat.
35. Kayu Gergajian merupakan kayu hasil konversi kayu bulat dengan menggunakan mesin gergaji, mempunyai bentuk yang teratur dengan sisi-sisi sejajar dan sudut-sudutnya siku dengan ketebalan tidak lebih dari 6 cm dan kadar air tidak lebih dari 18 persen. Kayu gergajian yang diolah langsung dari kayu bulat, wajib didukung dengan dokumen yang sah.
33. *The license to commercially utilize timber in natural forest is license to utilize production forest for which the activities consist of harvesting or felling, planting, tending, protecting, processing, and marketing. The license could be granted to individuals, cooperatives, private companies, state-owned enterprises/local government-owned enterprises.*
34. *34. The main product of commercial forest operation is log. The log is harvested from various sources such as natural forest granted to concessionaires (IUPHHK/HPH), land clearing activities (IPK), industrial forest plantation (HTI) and community forest.*
35. *Sawn Timber Constitutes a sawmill product derived from logs as raw material. The product is characterized with regular forms having parallel sides at right angle to each other, thickness not more than 6 cm and moisture content not to exceed 18 percent. Sawn timber produced directly from logs must be certified by a legal document.*

36. Kayu Lapis adalah panel kayu yang tersusun dari lapisan veneer dibagian luarnya, sedangkan dibagian intinya (core) bisa berupa veneer atau material lain, diikat dengan lem kemudian di-press (ditekan) sedemikian rupa sehingga menjadi panel yang kuat. Termasuk dalam artian ini adalah kayu lapis yang dilapisi lagi dengan material lain.
37. Rumah Tangga Perikanan Tangkap adalah rumah tangga yang melakukan kegiatan penangkapan ikan/binatang air lainnya/tanaman air dengan tujuan sebagian/seluruh hasilnya untuk dijual.
38. Rumah Tangga Perikanan Budidaya adalah rumah tangga yang melakukan kegiatan budidaya ikan/binatang air lainnya/tanaman air dengan tujuan sebagian/seluruh hasilnya untuk dijual.
36. *Plywood is wood panel consisting of layers pressed together in between veneers; the core may be veneer or some other material, bound together with glue and pressed tightly together to make a strong panel. Included to this definition is plywood covered with other materials.*
37. *A capture fishery household is a household conducting activities in catching fishes/other aquatic animals/aquatic plants, for which the products are wholly or partly to be sold.*
38. *An aquaculture fishery household is a household conducting activities in culturing fishes/other aquatic animals/aquatic plants, for which the products are wholly or partly to be sold. different types of parameters.*

**ULASAN****DESCRIPTION****5.1 Tanaman Pangan****5.1 Food Crops**

Pada tahun 2020 angka ketersediaan beras di Kabupaten Deli Serdang mencapai 238.309,33 ton dengan kebutuhan konsumsi mencapai 221.555,60 ton. Hal ini menandakan adanya surplus 16.753,73 ton atau 7,56 persen.

*In 2020 figures of rice availability in Deli Serdang Regency reached 238.309,33 tons with consumption needs of 221.555,60 tons. This indicates a surplus of 16.753,73 ton (7,56 %).*

Angka ketersediaan Ubi Kayu di Kabupaten Deli Serdang mencapai 102.814,47 ton dengan kebutuhan konsumsi mencapai 6.663,47 ton. Hal ini menunjukkan adanya surplus 96.151,00 ton (93,52 %).

*Figures of cassava availability in Deli Serdang Regency reached 102.814,47 tons with consumption needs of 6.663,47 tons. This indicates a surplus of 96.151,00 ton (93,52 %).*

Angka ketersediaan Jagung di Kabupaten Deli Serdang mencapai 172.174,09 ton dengan kebutuhan konsumsi mencapai 3.225,51 ton. Hal ini menunjukkan adanya surplus 168.948,59 ton (98,13 %).

*Figures of corn availability in Deli Serdang Regency reached 172.174,09 tons with consumption needs of 3.225,51 tons. This indicates a surplus of 168.948,59 ton (98,13 %).*

**5.2 Hortikultura****5.2 Horticulture**

Jenis tanaman sayuran yang memiliki produksi terbesar pada tahun 2019 di Kabupaten Deli Serdang adalah Kacang Panjang, yaitu 35.714 quintal dengan rata-rata produksi sebesar 129,31 quintal per hektar. Tanaman sayuran yang memiliki luas tanam yang paling besar adalah cabai besar dengan luas tanam 366 hektar.

*The largest vegetable crop produced in 2019 in Deli Serdang Regency is Yardlong Bean, which is 35.714 quintals with an average production of 129,31 quintal per hectare. Vegetable plant that has the largest planting area is Chili (*Capsicum Annum*) with planting area of 366 hectares.*

### 5.3 Perkebunan Rakyat

Kabupaten Deli Serdang merupakan salah satu sentra perkebunan di Sumatera Utara. Komoditi penting yang dihasilkan perkebunan di Kabupaten Deli Serdang adalah karet, kelapa sawit, coklat dan kelapa.

Produksi karet mengalami peningkatan sebesar 1 ton pada tahun 2020 dibandingkan dengan tahun 2019. Produksi Karet mencapai 3.565,12 ton pada tahun 2020, sementara pada tahun 2019 sebesar 3.564,12 ton. Kecamatan Sinembah Tanjung Muda Hulu merupakan kecamatan penghasil karet terbesar di Deli Serdang dengan produksi sebesar 1.308,75 ton.

Tanaman kelapa sawit perkebunan rakyat ditanam di seluruh kecamatan di Kabupaten Deli Serdang. Produksi kelapa sawit (minyak sawit) tahun 2020 sebesar 38.732,83 ton dengan total luas tanaman 13.374,98 ha. Kecamatan penghasil kelapa sawit terbesar adalah Kecamatan S.T.M. Hilir (2.827,69 ha), S.T.M. Hulu (1.769,82 ha) dan Hamparan Perak (1.604,61 ha).

Produksi tanaman kelapa di Deli Serdang pada tahun 2020 mencapai 3.052,64 ton dengan luas tanaman mencapai 3.590,34 ha. Kecamatan Hamparan Perak dan Percut Sei Tuan merupakan penghasil kelapa terbesar di Deli Serdang.

Selain keempat komoditi tersebut

### 5.3 Smallholder Estates

*Deli Serdang Regency is one of the estate crops center in Sumatera Utara Province. With rubber, oil palm, cocoa and coconuts as the main commodities*

*Rubber production has increase of 1 tons in 2020 compared with 2019. By 2020 rubber production reached 3.565,12 tons, while in 2019 rubber production amounted to 3.564,12 tons. Sinembah Tanjung Muda Hulu Subdistrict is the largest rubber producing subdistrict in Deli Serdang with production of 1.308.75 tons.*

*Smallholder palm oil plantation planted in all subdistricts in Deli Serdang Regency. Production of palm oil (palm oil) in 2020 amounted to 38.732,83 tons with a total plant area of 13,374.98 ha. The biggest palm oil producing sub-district is S.T.M. Hilir district (2.827,69 ha), S.T.M. Hulu (1.769,82 ha) and Hamparan Perak (1.604,61 ha).*

*Production of coconut plants in Deli Serdang in 2020 reached 3,052.64 tons with plant area reaches 3,590.34 ha. Hamparan Perak and Percut Sei Tuan Subdistrict is the biggest coconut producer in Deli Serdang.*

*Besides addition to these four*

masih terdapat beberapa jenis tanaman lainnya yang diusahakan oleh perkebunan rakyat di Deli Serdang antara lain kopi, aren, pinang, kemiri dan gambir.

Selain perkebunan yang dikelola oleh rakyat, Deli Serdang juga merupakan sentra perkebunan yang dikelola oleh swasta dan BUMN (PNP/PTP). Komoditas yang diusahakan antara lain karet, kelapa sawit dan coklat.

#### 5.4 Peternakan

Populasi unggas tahun 2020 yang terbesar adalah ayam ras pedaging yaitu sebanyak 12.108.347 ekor, sedangkan populasi ternak yang terbesar adalah domba yaitu 143.969 ekor.

Produksi daging unggas tidak ada yang mengalami kenaikan disbanding tahun sebelumnya. Semuanya mengalami peurunan. Seperti ayam pedaging, dari 9.099.824 kg pada tahun 2019 menjadi 9.062.724 kg di tahun 2020. Demikian juga dengan produksi daging ternak yang mengalami penurunan untuk semua jenis ternak. Produksi yang paling besar pada tahun 2020 adalah sapi potong sebesar 2.019.190 kg.

#### 5.5 Perikanan

Produksi ikan laut di Deli Serdang pada tahun 2020 sebesar 25.727,39 ton sedangkan produksi ikan perairan

*commodities there are still several other crops cultivated by the people's plantations in Deli Serdang, such as coffee, aren, pinang, candlenut and gambir.*

*Besides smallholder estates, Deli Serdang Regency is also the center of Large Scale Estates, which ran by private and government (PNP/PTP). Oil palm, rubber and cocoa are their main commodities.*

#### 5.4 Animal Husbandary

*The largest poultry population in 2020 is broiler, which is 12.108.347 birds, while the biggest livestock population is sheep, that is 143.969.*

*Poultry meat production did not increase from the previous year. Everything has decreased. Like broilers, from 9,099,824 kg in 2019 to 9,062,724 kg in 2020. Likewise, livestock meat production has decreased for all types of livestock. The largest production in 2020 is Slaughtering Cow, amounting to 2,019,190 kg.*

#### 5.5 Fishery

*The production of marine fish in Deli Serdang in 2020 amounted to 25.727,39 tons while the open water production*



umum sebesar 353,46 ton. Produksi ikan laut terbesar dihasilkan oleh Kecamatan Pantai Labu yaitu sebesar 9.862,22 ton disusul Percut Sei Tuan dengan produksi sebesar 7.449,07 ton dan Hamparan Perak diurutan ketiga dengan produksi ikan sebesar 4.281,61 ton.

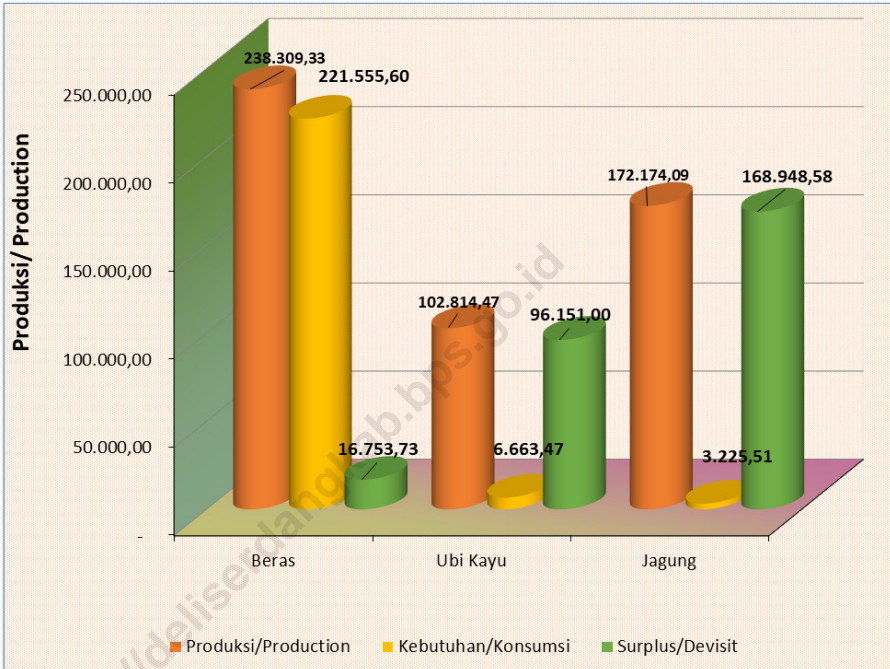
Jumlah nelayan laut yang bekerja secara penuh waktu di Deli Serdang tahun 2020 adalah 12.514 dan kerja sambilan adalah 639 orang. Jumlah nelayan perairan umum adalah 2.543 orang dan petani ikan adalah 106. Semuan data pada perikanan di Kabupaten Deli Serdang mengalami penurunan jika dibandingkan dengan tahun 2019.

was 353,46 tons. The largest marine fish production was produced by Pantai Labu District which was 9.862,22 tons followed by Percut Sei Tuan with production of 7.449,07 tons and Hamparan Perak in third with fish production of 4.281,61 tons.

The number of marine fishermen who work full time in Deli Serdang in 2020 is 12.514 and part-time work is 639 people. The number of public water fishermen is 2.543 people and fish farmers are 106. All data on fisheries in Deli Serdang Regency experienced an decrease compared to 2019.

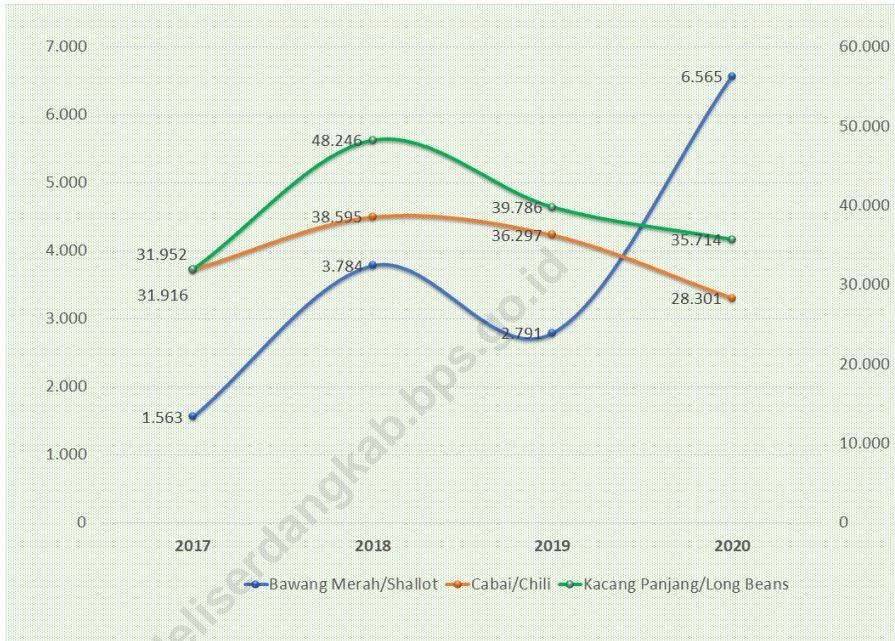
**Gambar** 5.1  
**Figures**

**Angka Ketersediaan Beras, Ubi Kayu, dan Jagung di Kabupaten Deli Serdang (ton), 2020**  
**Figures of Rice, Cassava, and Corn Availability in Deli Serdang Regency (ton), 2020**



Sumber/ Source: Dinas Ketahanan Pangan Kabupaten Deli Serdang  
Implementing Agency Extension and Food Security in Deli Serdang Regency

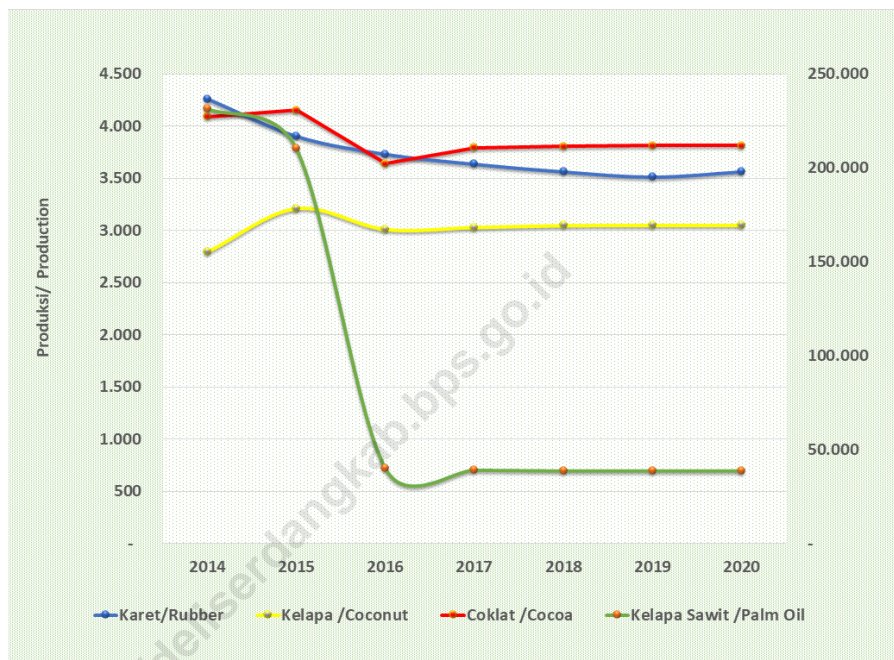
**Gambar 5.2** **Produksi Tanaman Sayuran di Kabupaten Deli Serdang (kwintal), 2017-2020**  
**Figures 5.2** **Production of Seasonal Vegetables in Deli Serdang Regency (quintal), 2017-2020**



Sumber/Source: BPS, Statistik Pertanian Hortikultura SPH/  
 BPS Statistics Indonesia, Agricultural Statistic for Horticulture SPH

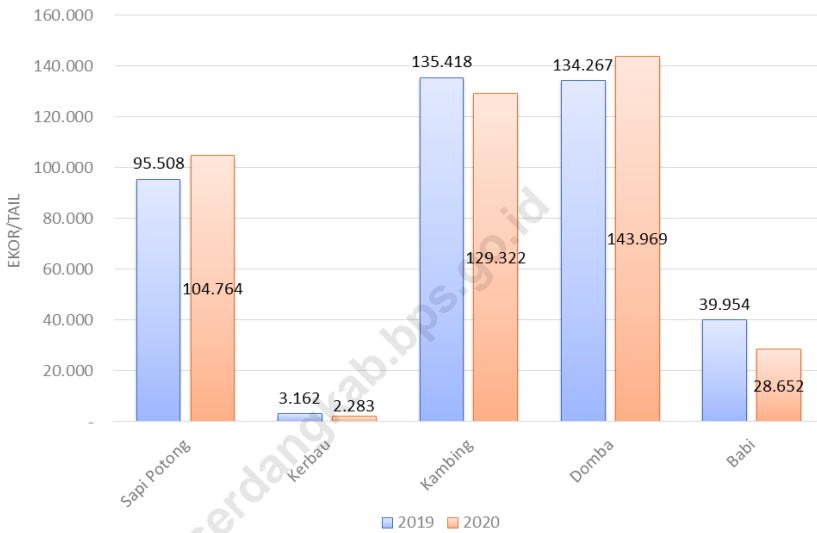
**Gambar** 5.3  
**Figures**

**Produksi Tanaman Perkebunan Rakyat di Kabupaten Deli Serdang (ton), 2014-2020**  
**Production of Smallholder Estates in Deli Serdang Regency (ton), 2014-2020**



Sumber/Source : Dinas Pertanian Kabupaten Deli Serdang  
Agriculture Service of Deli Serdang Regency

**Gambar 5.4** Populasi Ternak Menurut Jenis Ternak di Kabupaten Deli Serdang (ekor), 2019-2020  
**Figures 5.4** *Livestock Population by Kind of Livestock in Deli Serdang Regency (tail), 2019-2020*



Sumber/Source : Dinas Pertanian Kabupaten Deli Serdang  
 Agriculture Service of Deli Serdang Regency

## 5 PERTANIAN, KEHUTANAN, PETERNAKAN, DAN PERIKANAN AGRICULTURE, FORESTRY, LIVESTOCK, AND FISHERY

### 5.1 TANAMAN PANGAN

#### FOOD CROPS

**Tabel 5.1.1 Angka Ketersediaan Beras Menurut Kecamatan di Kabupaten Deli Serdang, 2020**  
*Figures of Rice Availability by Subdistrict in Deli Serdang Regency, 2020*

Kecamatan Subdistrict	Produksi Production (GKG Ton)	Produksi Beras Rice Production (Ton)	Rata-rata Produksi Yield Rate (Kw/Ha)	Surplus / Devisit
(1)	(2)	(3)	(4)	(5)
Gunung Meriah	4 886,08	2 641,67	366,27	2 275,40
S.T.M. Hulu	6 907,76	3 618,43	1 554,78	2 063,65
Sibolangit	3 725,30	1 988,14	2 291,91	(303,77)
Kutalimbaru	6 721,18	3 638,50	4 156,86	(518,36)
Pancur Batu	2 617,10	1 437,13	10 721,94	(9 284,81)
Namo Rambe	9 868,59	5 330,35	4 553,64	776,71
Biru-Biru	8 022,22	4 319,02	4 483,21	(164,19)
S.T.M. Hilir	8 424,80	4 525,50	3 803,67	721,83
Bangun Purba	577,26	313,66	2 796,06	(2 482,40)
Galang	12 829,42	7 010,48	8 045,30	(1 034,82)
Tanjung Morawa	35 322,68	19 683,05	25 631,95	(5 948,90)
Patumbak	3 388,45	1 827,56	11 240,89	(9 413,33)
Deli Tua	167,79	78,01	6 801,39	(6 723,37)
Sunggal	19 899,96	10 915,56	27 686,29	(16 770,74)
Hampan Perak	57 429,65	31 393,28	18 757,49	12 635,78
Labuhan Deli	44 487,54	24 386,96	7 700,37	16 686,59
Percut Sei Tuan	59 296,05	32 771,91	46 167,10	(13 395,19)
Batang Kuis	13 322,16	7 217,31	7 464,75	(247,45)
Pantai Labu	54 692,34	29 771,72	5 639,95	24 131,78
Beringin	37 061,99	20 583,76	6 964,16	13 619,60
Lubuk Pakam	20 651,91	11 483,73	10 160,55	1 323,18
Pagar Merbau	24 322,11	13 373,61	4 567,06	8 806,54
<b>Kabupaten Deli Serdang</b>	<b>434 622,34</b>	<b>238 309,33</b>	<b>221 555,60</b>	<b>16 753,73</b>

Sumber/ Source: Dinas Ketahanan Pangan Kabupaten Deli Serdang  
Implementing Agency Extension and Food Security in Deli Serdang Regency

**Tabel 5.1.2** Angka Ketersediaan Ubi Kayu Menurut Kecamatan di Kabupaten Deli Serdang, 2020  
**Table 5.1.2** Figures of Cassava Availability by Subdistrict in Deli Serdang Regency, 2020

Kecamatan Subdistrict	Produksi Production (Ton)	Kebutuhan Konsumsi Consumption Needs (Ton)	Surplus / Devisit Surplus / Deficit
(1)	(2)	(3)	(4)
Gunung Meriah	-	11,02	( 11,02)
S.T.M. Hulu	-	46,76	( 46,76)
Sibolangit	-	68,93	( 68,93)
Kutalimbaru	15 053,31	125,02	14 928,29
Pancur Batu	5 831,46	322,47	5 508,99
Namo Rambe	6 241,88	136,95	6 104,92
Biru-Biru	505,86	134,84	371,02
S.T.M. Hilir	2 880,04	114,40	2 765,65
Bangun Purba	-	84,09	( 84,09)
Galang	19 125,57	241,97	18 883,60
Tanjung Morawa	18 442,52	770,90	17 671,62
Patumbak	13 371,94	338,08	13 033,86
Deli Tua	-	204,56	( 204,56)
Sunggal	1 095,63	832,69	262,94
Hampan Perak	-	564,15	( 564,15)
Labuhan Deli	4 515,56	231,60	4 283,97
Percut Sei Tuan	6 672,47	1 388,51	5 283,96
Batang Kuis	3 060,38	224,51	2 835,87
Pantai Labu	35,69	169,63	( 133,94)
Beringin	800,21	209,45	590,76
Lubuk Pakam	378,30	305,59	72,71
Pagar Merbau	4 803,64	137,36	4 666,28
<b>Kabupaten Deli Serdang</b>	<b>102 814,47</b>	<b>6 663,47</b>	<b>96 151,00</b>

Sumber/ Source: Dinas Ketahanan Pangan Kabupaten Deli Serdang  
 Implementing Agency Extension and Food Security in Deli Serdang Regency

**Tabel 5.1.3** Angka Ketersediaan Jagung Menurut Kecamatan di Kabupaten Deli Serdang, 2020  
*Figures of Corn Availability by Subdistrict in Deli Serdang Regency, 2020*

Kecamatan Subdistrict	Produksi Production (Ton)	Kebutuhan Konsumsi Consumption Needs (Ton)	Surplus / Defisit Surplus / Deficit
(1)	(2)	(3)	(4)
Gunung Meriah	2 005,86	5,33	2 000,53
S.T.M. Hulu	4 663,35	22,64	4 640,72
Sibolangit	1 470,17	33,37	1 436,80
Kutalimbaru	41 259,19	60,52	41 198,67
Pancur Batu	11 693,47	156,09	11 537,37
Namo Rambe	13 288,11	66,29	13 221,81
Biru-Biru	2 283,56	65,27	2 218,29
S.T.M. Hilir	12 202,54	55,38	12 147,16
Bangun Purba	3 869,76	40,71	3 829,06
Galang	169,48	117,13	52,35
Tanjung Morawa	7 901,02	373,16	7 527,86
Patumbak	2 520,77	163,65	2 357,12
Deli Tua	67,87	99,02	( 31,15)
Sunggal	17 271,02	403,07	16 867,95
Hampan Perak	3 276,18	273,08	3 003,10
Labuhan Deli	1 481,57	112,11	1 369,46
Percut Sei Tuan	37 612,10	672,12	36 939,98
Batang Kuis	6 948,40	108,68	6 839,73
Pantai Labu	969,55	82,11	887,44
Beringin	1 025,24	101,39	923,86
Lubuk Pakam	152,60	147,92	4,68
Pagar Merbau	42,29	66,49	( 24,20)
<b>Kabupaten Deli Serdang</b>	<b>172 174,09</b>	<b>3 225,51</b>	<b>168 948,59</b>

Sumber/ Source: Dinas Ketahanan Pangan Kabupaten Deli Serdang  
*Implementing Agency Extension and Food Security in Deli Serdang Regency*



**5.2 HORTIKULTURA**  
**HORTICULTURE**

**Tabel 5.2.1** Luas Panen Tanaman Sayuran Menurut Kecamatan dan Jenis Tanaman di Kabupaten Deli Serdang (ha), 2019 dan 2020  
*Harvested Area of Vegetables by Subdistrict and Kind of Plant in Deli Serdang Regency (ha), 2019 dan 2020*

Kecamatan Subdistrict	Bawang Merah Shallot		Bayam Spinach		Buncis String Bean	
	2019	2020	2019	2020	2019	2020
(1)	(2)	(3)	(4)	(5)	(6)	(7)
Gunung Meriah	-	12	-	-	-	-
S.T.M. Hulu	15	25	-	-	-	-
Sibolangit	-	2	-	-	6	9
Kutalimbaru	-	-	-	-	-	-
Pancur Batu	-	-	-	-	2	-
Namo Rambe	-	-	29	-	2	2
Biru-Biru	-	-	-	3	3	3
S.T.M. Hilir	-	-	-	-	-	-
Bangun Purba	-	-	-	-	-	-
Galang	-	-	-	-	-	-
Tanjung Morawa	-	-	-	1	-	-
Patumbak	-	-	-	3	-	-
Deli Tua	-	-	-	5	-	-
Sunggal	-	-	7	-	-	-
Hampanan Perak	-	-	25	13	-	-
Labuhan Deli	-	-	15	20	-	-
Percut Sei Tuan	-	-	14	45	-	-
Batang Kuis	-	1	36	51	-	-
Pantai Labu	2	4	-	-	-	-
Beringin	-	3	-	-	-	-
Lubuk Pakam	-	-	1	1	-	-
Pagar Merbau	1	-	-	-	-	-
<b>Kabupaten Deli Serdang</b>	<b>18</b>	<b>47</b>	<b>127</b>	<b>142</b>	<b>13</b>	<b>14</b>

Lanjutan Tabel/*Continued Table 5.2.1*

Kecamatan Subdistrict	Kacang Panjang Long Beans		Kangkung Water Spinach		Ketimun Cucumber	
	2019	2020	2019	2020	2019	2020
(1)	(8)	(9)	(10)	(11)	(12)	(13)
Gunung Meriah	-	-	-	-	-	-
S.T.M. Hulu	-	-	-	-	-	-
Sibolangit	19	16	-	10	14	20
Kutalimbaru	6	31	-	-	20	25
Pancur Batu	25	12	-	-	18	19
Namo Rambe	27	15	36	5	13	25
Biru-Biru	9	9	-	3	3	4
S.T.M. Hilir	6	7	-	-	5	16
Bangun Purba	-	-	-	-	-	-
Galang	-	-	-	-	-	-
Tanjung Morawa	-	-	-	2	1	1
Patumbak	3	4	-	2	2	3
Deli Tua	-	-	-	2	-	-
Sunggal	10	24	-	-	16	16
Hampan Perak	4	6	20	18	13	12
Labuhan Deli	108	89	-	-	86	104
Percut Sei Tuan	50	28	51	32	38	10
Batang Kuis	22	21	17	20	10	7
Pantai Labu	13	10	-	-	9	8
Beringin	8	10	-	-	5	11
Lubuk Pakam	2	3	2	-	-	2
Pagar Merbau	9	-	-	-	5	-
<b>Kabupaten Deli Serdang</b>	<b>321</b>	<b>285</b>	<b>126</b>	<b>94</b>	<b>258</b>	<b>283</b>

Lanjutan Tabel/*Continued Table 5.2.1*

Kecamatan Subdistrict	Melon		Petsai/ Sawi Chinese Cabbage/ Mustard Greend		Semangka Water melon	
	2019	2020	2019	2020	2019	2020
(1)	(14)	(15)	(16)	(17)	(18)	(19)
Gunung Meriah	-	-	-	-	-	-
S.T.M. Hulu	-	-	-	-	-	-
Sibolangit	-	-	18	23	-	-
Kutalimbaru	-	-	33	-	-	-
Pancur Batu	-	-	2	-	-	-
Namo Rambe	-	-	-	-	-	-
Biru-Biru	-	-	-	-	-	-
S.T.M. Hilir	-	-	-	-	-	-
Bangun Purba	-	-	-	-	-	-
Galang	-	-	-	-	-	-
Tanjung Morawa	3	7	2	1	14	6
Patumbak	-	2	-	-	-	-
Deli Tua	-	-	-	-	-	-
Sunggal	-	-	-	-	20	-
Hampan Perak	4	4	-	-	52	3
Labuhan Deli	-	-	18	15	-	2
Percut Sei Tuan	-	-	103	32	-	-
Batang Kuis	8	7	28	42	5	5
Pantai Labu	12	22	-	-	24	3
Beringin	1	6	-	-	7	8
Lubuk Pakam	-	-	-	-	6	4
Pagar Merbau	-	-	-	-	-	2
<b>Kabupaten Deli Serdang</b>	<b>28</b>	<b>48</b>	<b>204</b>	<b>113</b>	<b>128</b>	<b>33</b>

Lanjutan Tabel/*Continued Table 5.2.1*

Kecamatan Subdistrict	Terung Eggplant		Tomat Tomato	
	2019	2020	2019	2020
(1)	(20)	(21)	(22)	(23)
Gunung Meriah	-	-	-	-
S.T.M. Hulu	-	-	-	-
Sibolangit	7	6	2	8
Kutalimbaru	23	9	5	-
Pancur Batu	5	7	-	-
Namo Rambe	10	13	-	-
Biru-Biru	1	2	-	-
S.T.M. Hilir	4	14	-	-
Bangun Purba	-	-	-	-
Galang	-	-	-	-
Tanjung Morawa	1	1	-	1
Patumbak	4	6	-	1
Deli Tua	-	-	-	-
Sunggal	8	15	-	-
Hampan Perak	13	14	-	-
Labuhan Deli	21	23	-	-
Percut Sei Tuan	14	6	-	-
Batang Kuis	6	8	-	-
Pantai Labu	5	-	-	-
Beringin	2	4	-	-
Lubuk Pakam	-	-	-	-
Pagar Merbau	4	1	-	-
<b>Kabupaten Deli Serdang</b>	<b>128</b>	<b>129</b>	<b>7</b>	<b>10</b>

Sumber/*Source*: BPS, Statistik Pertanian Hortikultura SPH/  
BPS Statistics Indonesia, *Agricultural Statistic for Horticulture SPH*

**Tabel**  
**Table** 5.2.2

**Produksi Tanaman Sayuran Menurut Kecamatan dan Jenis Tanaman di Kabupaten Deli Serdang (kuintal), 2019 dan 2020**  
*Production of Vegetables by Subdistrict and Kind of Plant in Deli Serdang Regency (quintal), 2019 and 2020*

Kecamatan Subdistrict	Bawang Merah Shallot		Bayam Spinach		Buncis String Bean	
	2019	2020	2019	2020	2019	2020
(1)	(2)	(3)	(4)	(5)	(6)	(7)
Gunung Meriah	-	1 549	-	-	-	-
S.T.M. Hulu	2 397	3 885	-	-	-	-
Sibolangit	-	310	-	-	851	683
Kutalimbaru	-	-	-	-	-	-
Pancur Batu	-	-	-	-	47	-
Namo Rambe	-	-	865	-	197	66
Biru-Biru	-	-	-	94	203	359
S.T.M. Hilir	-	-	-	-	-	-
Bangun Purba	-	-	-	-	-	-
Galang	-	-	-	-	-	-
Tanjung Morawa	-	-	-	32	-	-
Patumbak	-	-	-	92	-	-
Deli Tua	-	-	-	154	-	-
Sunggal	-	-	293	-	-	-
Hampan Perak	-	-	780	282	-	-
Labuhan Deli	-	-	572	637	-	-
Percut Sei Tuan	-	-	448	1 369	-	-
Batang Kuis	-	90	1 506	1 615	-	-
Pantai Labu	250	420	-	-	-	-
Beringin	-	311	-	-	-	-
Lubuk Pakam	-	-	33	32	-	-
Pagar Merbau	144	-	-	-	-	-
<b>Kabupaten Deli Serdang</b>	<b>2 791</b>	<b>6 565</b>	<b>4 497</b>	<b>4 307</b>	<b>1 298</b>	<b>1 108</b>

Lanjutan Tabel/*Continued Table 5.2.2*

Kecamatan Subdistrict	Cabai Besar Chili/Big Chili		Cabai Rawit Chili/Cayenne Pepper		Jamur Mushrooms	
	2019	2020	2019	2020	2019	2020
(1)	(8)	(9)	(10)	(11)	(12)	(13)
Gunung Meriah	494	-	375	-	-	-
S.T.M. Hulu	784	1 187	1 316	3 986	-	-
Sibolangit	925	758	587	270	-	-
Kutalimbaru	1 847	339	5 065	-	-	-
Pancur Batu	441	273	556	593	-	-
Namo Rambe	326	34	-	340	-	-
Biru-Biru	84	127	196	103	-	-
S.T.M. Hilir	57	158	-	145	-	-
Bangun Purba	-	-	-	-	-	-
Galang	638	401	-	-	-	-
Tanjung Morawa	427	318	-	-	-	-
Patumbak	79	85	71	-	-	-
Deli Tua	-	-	-	-	-	-
Sunggal	-	385	-	223	-	-
Hampan Perak	2 412	1 283	-	-	-	-
Labuhan Deli	2 670	1 449	-	51	-	-
Percut Sei Tuan	2 958	972	-	139	-	-
Batang Kuis	661	264	-	-	-	-
Pantai Labu	585	795	-	-	-	-
Beringin	10 070	12 661	-	-	-	-
Lubuk Pakam	1 508	557	-	-	-	-
Pagar Merbau	1 165	405	-	-	-	-
<b>Kabupaten Deli Serdang</b>	<b>28 131</b>	<b>22 451</b>	<b>8 166</b>	<b>5 850</b>	-	-

Lanjutan Tabel/Continued Table 5.2.2

Kecamatan Subdistrict	Kacang Panjang Long Beans		Kangkung Water Spinach		Ketimun Cucumber	
	2019	2020	2019	2020	2019	2020
(1)	(14)	(15)	(16)	(17)	(18)	(19)
Gunung Meriah	-	-	-	-	-	-
S.T.M. Hulu	-	-	-	-	-	-
Sibolangit	2 191	1 932	-	594	2 170	1 560
Kutalimbaru	1 413	5 198	-	-	2 817	3 545
Pancur Batu	2 853	1 753	-	-	2 890	2 055
Namo Rambe	3 838	2 325	2 059	483	2 505	3 017
Biru-Biru	1 280	614	-	208	780	639
S.T.M. Hilir	776	1 063	-	-	774	2 890
Bangun Purba	-	-	-	-	-	-
Galang	-	-	-	-	-	-
Tanjung Morawa	-	-	-	152	173	195
Patumbak	321	417	-	145	288	313
Deli Tua	-	-	-	130	-	-
Sunggal	2 442	2 886	-	-	2 673	2 021
Hampan Perak	370	754	1 684	1 496	2 403	1 344
Labuhan Deli	12 704	11 761	-	-	9 218	11 406
Percut Sei Tuan	5 858	1 840	5 812	2 182	7 647	1 530
Batang Kuis	2 861	1 634	1 458	1 467	1 419	634
Pantai Labu	857	1 572	-	-	1 150	1 435
Beringin	1 161	1 515	-	-	1 023	2 102
Lubuk Pakam	113	450	133	-	-	307
Pagar Merbau	748	-	-	-	605	-
<b>Kabupaten Deli Serdang</b>	<b>39 786</b>	<b>35 714</b>	<b>11 146</b>	<b>6 857</b>	<b>38 535</b>	<b>34 993</b>

Lanjutan Tabel/*Continued Table 5.2.2*

Kecamatan Subdistrict	Melon		Petsai/ Sawi Chinese Cabbage/ Mustard Green		Semangka Water Melon	
	2019	2020	2019	2020	2019	2020
(1)	(20)	(21)	(22)	(23)	(24)	(25)
Gunung Meriah	-	-	-	-	-	-
S.T.M. Hulu	-	-	-	-	-	-
Sibolangit	-	-	1 834	2 589	-	-
Kutalimbaru	-	-	3 735	-	-	-
Pancur Batu	-	-	212	-	-	-
Namo Rambe	-	-	-	-	-	-
Biru-Biru	-	-	-	-	-	-
S.T.M. Hilir	-	-	-	-	-	-
Bangun Purba	-	-	-	-	-	-
Galang	-	-	-	-	-	-
Tanjung Morawa	370	975	213	112	1 833	705
Patumbak	-	220	-	-	-	-
Deli Tua	-	-	-	-	-	-
Sunggal	-	-	-	-	4 048	-
Hampan Perak	368	652	-	-	5 313	369
Labuhan Deli	-	-	2 141	1 748	-	310
Percut Sei Tuan	-	-	10 644	3 366	-	-
Batang Kuis	1 244	934	2 356	4 605	905	627
Pantai Labu	3 119	3 007	-	-	1 080	363
Beringin	120	380	-	-	1 345	1 186
Lubuk Pakam	-	-	-	-	735	580
Pagar Merbau	-	-	-	-	-	238
<b>Kabupaten Deli Serdang</b>	<b>5 221</b>	<b>6 168</b>	<b>21 135</b>	<b>12 420</b>	<b>15 259</b>	<b>4 378</b>



Lanjutan Tabel/Continued Table 5.2.2

Kecamatan Subdistrict	Terung Eggplant		Tomat Tomato	
	2019	2020	2019	2020
(1)	(26)	(27)	(28)	(29)
Gunung Meriah	-	-	-	-
S.T.M. Hulu	-	-	-	-
Sibolangit	2 895	748	615	1 113
Kutalimbaru	5 714	1 913	1 032	-
Pancur Batu	1 253	1 728	-	-
Namo Rambe	2 182	2 318	-	-
Biru-Biru	585	448	-	-
S.T.M. Hilir	1 701	2 415	-	-
Bangun Purba	-	-	-	-
Galang	-	-	-	-
Tanjung Morawa	334	175	-	139
Patumbak	373	982	-	179
Deli Tua	-	-	-	-
Sunggal	1 849	2 531	-	-
Hampan Perak	3 073	2 312	-	-
Labuhan Deli	3 351	4 100	-	-
Percut Sei Tuan	5 402	423	-	-
Batang Kuis	657	1 397	-	-
Pantai Labu	604	-	-	-
Beringin	881	774	-	-
Lubuk Pakam	-	-	-	-
Pagar Merbau	567	125	-	-
<b>Kabupaten Deli Serdang</b>	<b>31 421</b>	<b>22 389</b>	<b>1 647</b>	<b>1 431</b>

Sumber/Source: BPS, Statistik Pertanian Hortikultura SPH/  
BPS Statistics Indonesia, Agricultural Statistic for Horticulture SPH

**Tabel**  
**Table** 5.2.3

**Luas Panen Tanaman Sayuran dan Buah-Buahan Semusim Menurut Jenis Tanaman di Kabupaten Deli Serdang, 2018-2020**

*Harvested Area of Seasonal Vegetables and Fruits by Kind of Plant in Deli Serdang Regency, 2018- 2020*

Jenis Tanaman <i>Kind of Plants</i>	Satuan <i>Unit</i>	2018	2019	2020
(1)	(3)	(4)	(5)	(6)
<b>Sayuran/ Vegetables</b>				
1. Bawang Daun/ Wlech Onion	ha	-	-	2
2. Bawang Merah/ Shallot	ha	36	18	47
3. Bawang Putih/ Garlic	ha	-	-	-
4. Bayam/ Spinach	ha	260	127	142
5. Buncis/ Green Bean	ha	7	13	14
6. Cabai Besar/ Chili (Capsicum Annum)	ha	457	374	366
7. Cabai Rawit/ Chili (Capsicum Frutescens)	ha	74	79	65
8. Jamur/ Mushroom	m2	60	-	-
9. Kacang Merah/ Red Bean	ha	-	-	-
10. Kacang Panjang/ Yardlong Bean	ha	419	321	285
11. Kangkung/ Kangkong	ha	127	126	94
12. Kembang Kol/ Cauliflower	ha	-	-	2
13. Kentang/ Potato	ha	-	-	1
14. Ketimun/ Cucumber	ha	331	258	283
15. Kubis/ Cabbage	ha	-	-	-
16. Labu Siam/ Chayote	ha	-	-	-
17. Lobak/ Radish	ha	-	-	-
18. Paprika/ Bell Pepper	ha	-	-	-
19. Petsai/ Chinese Cabbage	ha	124	204	113
20. Terung/ Eggplant	ha	160	128	129
21. Tomat/ Tomato	ha	1	7	10
22. Wortel/ Carrot	ha	-	-	-
<b>Buah-buahan/ Fruits</b>				
1. Blewah/ Cantaloupe	ha	-	-	-
1. Melon/ Melon	ha	139	28	48
2. Semangka/ Watermelon	ha	260	128	33
3. Stroberi/ Strawberry	ha	-	-	-

Sumber/Source: BPS, Statistik Pertanian Hortikultura SPH/  
BPS Statistics Indonesia, Agricultural Statistic for Horticulture SPH

**Tabel**  
**Table** 5.2.4

**Produksi Tanaman Sayuran dan Buah-Buahan Semusim Menurut Jenis Tanaman di Kabupaten Deli Serdang (kuintal), 2018-2020**  
**Production of Seasonal Vegetables and Fruits by Kind of Plant in Deli Serdang Regency (quintal), 2018-2020**

Jenis Tanaman Kind of Plants	Satuan Unit	2018	2019	2020
(1)	(2)	(3)	(4)	(5)
<b>Sayuran/ Vegetables</b>				
1. Bawang Daun/ Wlech Onion	kw/qui	-	-	145
2. Bawang Merah/ Shallot	kw/qui	3 784	2 791	6 565
3. Bawang Putih/ Garlic	kw/qui	-	-	-
4. Bayam/ Spinach	kw/qui	10 329	4 497	4 307
5. Buncis/ Green Bean	kw/qui	851	1 298	1 108
6. Cabai Besar/ Chili (Capsicum Annum)	kw/qui	35 057	28 131	22 451
7. Cabai Rawit/ Chili (Capsicum Frustescens)	kw/qui	3 538	8 166	5 850
8. Jamur/ Mushroom	kg	215	-	-
9. Kacang Merah/ Red Bean	kw/qui	-	-	-
10. Kacang Panjang/ Yardlong Bean	kw/qui	48 246	39 786	35 714
11. Kangkung/ Kangkong	kw/qui	14 020	11 146	6 857
12. Kembang Kol/ Cauliflower	kw/qui	-	-	360
13. Kentang/ Potato	kw/qui	-	-	147
14. Ketimun/ Cucumber	kw/qui	57 563	38 535	34 993
15. Kubis/ Cabbage	kw/qui	-	-	-
16. Labu Siam/ Chayote	kw/qui	-	-	-
17. Lobak/ Radish	kw/qui	-	-	-
18. Paprika/ Bell Pepper	kw/qui	-	-	-
19. Petsai/ Chinese Cabbage	kw/qui	14 013	21 135	12 420
20. Terung/ Eggplant	kw/qui	28 280	31 421	22 389
21. Tomat/ Tomato	kw/qui	50	1 647	1 431
22. Wortel/ Carrot	kw/qui	-	-	-
23. Wortel/ Carrot	kw/qui	-	-	145
<b>Buah-buahan/ Fruits</b>				
1. Blewah/ Cantaloupe	kw/qui	-	-	-
2. Melon/ Melon	kw/qui	23 432	5 221	6 168
3. Semangka/ Watermelon	kw/qui	52 527	15 259	4 378
4. Stroberi/ Strawberry	kw/qui	-	-	-

Sumber/Source: BPS, Statistik Pertanian Hortikultura SPH/  
BPS Statistics Indonesia, Agricultural Statistic for Horticulture SPH

**Tabel**  
**Table** 5.2.5

**Luas Panen Tanaman Biofarmaka Menurut Kecamatan dan Jenis Tanaman di Kabupaten Deli Serdang di Kabupaten Deli Serdang (m<sup>2</sup>), 2019 dan 2020**  
*Harvested Area of Medicinal Plants by Subdistrict and Kind of Plant in Deli Serdang Regency (m<sup>2</sup>), 2019 and 2020*

Kecamatan Subdistrict	Jahe Gingget		Kapulaga Java Cardamom		Keji Beling Verbenacea	
	2019	2020	2019	2020	2019	2020
(1)	(2)	(3)	(4)	(5)	(6)	(7)
Gunung Meriah	1 050	1 400	-	-	-	-
S.T.M. Hulu	1 100	1 400	-	-	-	-
Sibolangit	13 200	25 100	-	-	-	-
Kotalimbaru	2 100	2 800	-	-	-	-
Pancur Batu	81	104	-	-	-	-
Namo Rambe	27	91	-	-	-	-
Biru-Biru	25 000	30 000	-	-	-	-
S.T.M. Hilir	12 500	19 900	-	-	-	-
Bangun Purba	-	-	-	-	-	-
Galang	-	-	-	-	-	-
Tanjung Morawa	3 500	2 800	-	-	-	-
Patumbak	-	-	-	-	-	-
Deli Tua	-	-	-	-	-	-
Sunggal	-	-	-	-	-	-
Hampan Perak	-	-	-	-	-	-
Labuhan Deli	1 017	878	-	-	310	323
Percut Sei Tuan	-	3 500	-	600	-	-
Batang Kuis	200	300	-	-	-	-
Pantai Labu	-	800	-	-	-	-
Beringin	150	-	-	-	-	-
Lubuk Pakam	-	-	-	-	-	-
Pagar Merbau	1 000	800	-	-	-	-
<b>Kabupaten Deli Serdang</b>	<b>60 925</b>	<b>89 873</b>	<b>-</b>	<b>600</b>	<b>310</b>	<b>323</b>

Lanjutan Tabel/Continued Table 5.2.5

Kecamatan Subdistrict	Kencur Indian Galangal		Kunyit Turmeric		Laos/ Lengkuas Galanga	
	2019	2020	2019	2020	2019	2020
(1)	(8)	(9)	(10)	(11)	(12)	(13)
Gunung Meriah	-	-	650	1 000	1 150	1 200
S.T.M. Hulu	-	-	750	1 550	400	800
Sibolangit	-	-	7 700	4 000	-	-
Kutalimbaru	80	-	40	40	70	100
Pancur Batu	-	-	51	57	99	78
Namo Rambe	215	48	95	295	2 276	121
Biru-Biru	-	-	-	-	10	-
S.T.M. Hilir	-	-	6 300	12 600	1 500	6 000
Bangun Purba	-	-	-	-	160 000	100 000
Galang	-	-	-	-	-	-
Tanjung Morawa	1 600	1 300	2 050	1 200	1 800	1 500
Patumbak	-	-	-	-	-	-
Deli Tua	-	-	-	-	-	-
Sunggal	-	-	-	-	-	-
Hampan Perak	-	-	-	-	-	-
Labuhan Deli	682	504	721	732	1 095	1 200
Percut Sei Tuan	-	21 500	-	11 500	-	21 000
Batang Kuis	100	250	200	300	200	300
Pantai Labu	-	200	-	-	-	200
Beringin	70	-	150	-	-	-
Lubuk Pakam	-	-	-	-	-	-
Pagar Merbau	600	300	950	700	800	680
<b>Kabupaten Deli Serdang</b>	<b>3 347</b>	<b>24 102</b>	<b>19 657</b>	<b>33 974</b>	<b>169 400</b>	<b>133 179</b>

Lanjutan Tabel/*Continued Table 5.2.5*

Kecamatan <i>Subdistrict</i>	Lempuyang <i>Zingiber Aromaticum</i>		Mahkota Dewa <i>Phaleria Macrocarpa</i> (Pohon Tree)		Sambiloto <i>King of Bitter</i>	
	2019	2020	2019	2020	2019	2020
(1)	(14)	(15)	(16)	(17)	(18)	(19)
Gunung Meriah	-	-	-	-	-	-
S.T.M. Hulu	-	-	-	-	-	-
Sibolangit	-	-	-	-	-	-
Kutalimbaru	-	-	-	10	-	-
Pancur Batu	-	-	-	-	-	-
Namo Rambe	-	-	-	-	-	-
Biru-Biru	-	-	-	-	-	-
S.T.M. Hilir	-	-	-	-	-	-
Bangun Purba	-	-	-	-	-	-
Galang	-	-	-	-	-	-
Tanjung Morawa	-	-	-	-	-	-
Patumbak	-	-	-	-	-	-
Deli Tua	-	-	-	20	-	-
Sunggal	-	-	-	-	-	-
Hampan Perak	-	-	-	-	-	-
Labuhan Deli	-	-	-	-	331	413
Percut Sei Tuan	-	-	-	-	-	-
Batang Kuis	150	-	-	-	-	-
Pantai Labu	-	-	-	-	-	-
Beringin	-	-	-	-	-	-
Lubuk Pakam	-	-	-	-	-	-
Pagar Merbau	-	-	-	-	-	-
<b>Kabupaten Deli Serdang</b>	<b>150</b>	<b>-</b>	<b>-</b>	<b>30</b>	<b>331</b>	<b>413</b>

Lanjutan Tabel/Continued Table 5.2.5

Kecamatan Subdistrict	Temukunci Chinese Keys		Temulawak Java Turmeric	
	2019	2020	2019	2020
(1)	(20)	(21)	(22)	(23)
Gunung Meriah	-	-	-	-
S.T.M. Hulu	-	-	-	-
Sibolangit	-	-	-	300
Kutalimbaru	-	-	-	-
Pancur Batu	-	-	-	60
Namo Rambe	-	-	931	220
Biru-Biru	-	-	20	-
S.T.M. Hilir	-	-	19 300	20 700
Bangun Purba	-	-	-	-
Galang	-	-	-	-
Tanjung Morawa	-	-	-	-
Patumbak	-	-	-	-
Deli Tua	-	-	-	-
Sunggal	-	-	-	-
Hampan Perak	-	-	-	-
Labuhan Deli	590	409	464	411
Percut Sei Tuan	-	-	-	18 000
Batang Kuis	-	-	-	-
Pantai Labu	-	-	-	-
Beringin	-	-	-	100
Lubuk Pakam	-	-	-	-
Pagar Merbau	-	-	-	-
<b>Kabupaten Deli Serdang</b>	<b>590</b>	<b>409</b>	<b>20 715</b>	<b>39 791</b>

Sumber/Source: BPS, Statistik Pertanian Hortikultura SPH/  
BPS Statistics Indonesia, Agricultural Statistic for Horticulture SPH

**Tabel**  
**Table** 5.2.6

**Produksi Tanaman Biofarmaka Menurut Kecamatan dan Jenis Tanaman di Kabupaten Deli Serdang (kg), 2020**  
*Production of Medicinal Plants by Subdistrict and Kind of Plant in Deli Serdang Regency (kg), 2020*

Kecamatan Subdistrict	Jahe Ginger		Kapulaga Java Cardamom		Keji Beling Verbeceae	
	2019	2020	2019	2020	2019	2020
(1)	(2)	(3)	(4)	(5)	(6)	(7)
Gunung Meriah	2 975	2 306	-	-	-	-
S.T.M. Hulu	3 075	2 730	-	-	-	-
Sibolangit	47 490	53 485	-	-	-	-
Kutalimbaru	4 001	5 200	-	-	-	-
Pancur Batu	223	187	-	-	-	-
Namo Rambe	66	195	-	-	-	-
Biru-Biru	51 072	36 678	-	-	-	-
S.T.M. Hilir	14 843	35 500	-	-	-	-
Bangun Purba	-	-	-	-	-	-
Galang	-	-	-	-	-	-
Tanjung Morawa	8 568	9 950	-	-	-	-
Patumbak	-	-	-	-	-	-
Deli Tua	-	-	-	-	-	-
Sunggal	-	-	-	-	-	-
Hampan Perak	-	-	-	-	-	-
Labuhan Deli	1 373	383	-	-	-	491
Percut Sei Tuan	-	10 590	-	139	-	-
Batang Kuis	536	653	-	-	-	-
Pantai Labu	-	1 582	-	-	-	-
Beringin	325	-	-	-	-	-
Lubuk Pakam	-	-	-	-	-	-
Pagar Merbau	4 241	2 698	-	-	-	-
<b>Kabupaten Deli Serdang</b>	<b>138 788</b>	<b>162 137</b>	<b>-</b>	<b>139</b>	<b>-</b>	<b>491</b>



Lanjutan Tabel/Continued Table 5.2.6

Kecamatan Subdistrict	Kencur East Indian Galangal		Kunyit Turmeric		Laos/Lengkuas Galanga	
	2019	2020	2019	2020	2019	2020
(1)	(8)	(9)	(10)	(11)	(12)	(13)
Gunung Meriah	-	-	2 480	950	3 584	2 064
S.T.M. Hulu	-	-	2 259	2 052	804	1 352
Sibolangit	-	-	23 215	8 360	-	-
Kutalimbaru	105	-	89	38	113	270
Pancur Batu	-	-	124	69	273	251
Namo Rambe	600	75	1 639	315	5 473	241
Biru-Biru	-	-	-	-	11	-
S.T.M. Hilir	-	-	9 845	18 997	5 756	9 480
Bangun Purba	-	-	-	-	343 315	188 500
Galang	-	-	-	-	-	-
Tanjung Morawa	4 676	4 450	5 216	4 025	4 078	4 605
Patumbak	-	-	-	-	-	-
Deli Tua	-	-	-	-	-	-
Sunggal	-	-	-	-	-	-
Hampan Perak	-	-	-	-	-	-
Labuhan Deli	482	213	885	756	6 230	4 909
Percut Sei Tuan	-	30 950	-	24 100	-	80 800
Batang Kuis	195	610	456	391	393	870
Pantai Labu	-	275	-	-	-	435
Beringin	34	-	93	-	-	-
Lubuk Pakam	-	-	-	-	-	-
Pagar Merbau	1 406	1 023	2 742	2 008	2 639	3 664
<b>Kabupaten Deli Serdang</b>	<b>7 498</b>	<b>37 596</b>	<b>49 043</b>	<b>62 061</b>	<b>372 669</b>	<b>297 441</b>

Lanjutan Tabel/*Continued Table* 5.2.6

Kecamatan <i>Subdistrict</i>	Lempuyang <i>Zingiber Aromaticum</i>		Mahkota Dewa <i>Phaleria Macrocarpa</i> (Pohon Tree)		Sambiloto <i>King of Bitter</i>	
	2019	2020	2019	2020	2019	2020
(1)	(14)	(15)	(16)	(17)	(18)	(19)
Gunung Meriah	-	-	-	-	-	-
S.T.M. Hulu	-	-	-	-	-	-
Sibolangit	-	-	-	-	-	-
Kutalimbaru	-	-	-	136	-	-
Pancur Batu	-	-	-	-	-	-
Namo Rambe	-	-	-	-	-	-
Biru-Biru	-	-	-	-	-	-
S.T.M. Hilir	-	-	-	-	-	-
Bangun Purba	-	-	-	-	-	-
Galang	-	-	-	-	-	-
Tanjung Morawa	-	-	-	-	-	-
Patumbak	-	-	-	-	-	-
Deli Tua	-	-	-	280	-	-
Sunggal	-	-	-	-	-	-
Hampan Perak	-	-	-	-	-	-
Labuhan Deli	-	-	-	-	290	488
Percut Sei Tuan	-	-	-	-	-	-
Batang Kuis	158	-	-	-	-	-
Pantai Labu	-	-	-	-	-	-
Beringin	-	-	-	-	-	-
Lubuk Pakam	-	-	-	-	-	-
Pagar Merbau	-	-	-	-	-	-
<b>Kabupaten Deli Serdang</b>	<b>158</b>	<b>-</b>	<b>-</b>	<b>416</b>	<b>290</b>	<b>488</b>

Lanjutan Tabel/Continued Table 5.2.6

Kecamatan Subdistrict	Temukunci Chinese Keys		Temulawak Java Turmeric	
	2019	2020	2019	2020
(1)	(20)	(21)	(22)	(23)
Gunung Meriah	-	-	-	-
S.T.M. Hulu	-	-	-	-
Sibolangit	-	-	-	228
Kutalimbaru	-	-	-	-
Pancur Batu	-	-	-	48
Namo Rambe	-	-	839	173
Biru-Biru	-	-	30	-
S.T.M. Hilir	-	-	15 568	21 345
Bangun Purba	-	-	-	-
Galang	-	-	-	-
Tanjung Morawa	-	-	-	-
Patumbak	-	-	-	-
Deli Tua	-	-	-	-
Sunggal	-	-	-	-
Hampan Perak	-	-	-	-
Labuhan Deli	1 483	573	955	650
Percut Sei Tuan	-	-	-	22 950
Batang Kuis	-	-	-	-
Pantai Labu	-	-	-	-
Beringin	-	-	-	90
Lubuk Pakam	-	-	-	-
Pagar Merbau	-	-	-	-
<b>Kabupaten Deli Serdang</b>	<b>1 483</b>	<b>573</b>	<b>17 392</b>	<b>45 484</b>

Sumber/Source: BPS, Statistik Pertanian Hortikultura SPH/  
BPS Statistics Indonesia, Agricultural Statistic for Horticulture SPH

**Tabel**  
**Table** 5.2.7

**Luas Panen Tanaman Biofarmaka Menurut Jenis Tanaman  
di Kabupaten Deli Serdang, 2017 - 2020**  
**Harvested Area of Medicinal Plants by Kind of Plant in Deli  
Serdang Regency, 2017 - 2020**

Jenis Tanaman <i>Kind of Plants</i>	Satuan <i>Unit</i>	Luas Panen Tanaman Biofarmaka <i>Harvested Area of Medicinal Plants</i>			
		2017	2018	2016	2020
(1)	(2)	(3)	(4)	(5)	(6)
Dlingo/Dringo <i>Sweet Root/Calamus</i>	m2	27	-	-	-
Jahe <i>Ginger</i>	m2	76 039	54 923	60 925	89 873
Kapulaga <i>Java Cardamon</i>	m2	-	26	-	600
Keji Beling/Kecibeling <i>Strobilanthes crisper</i>	m2	326	301	310	323
Kencur <i>East Indian Galangal</i>	m2	4 981	4 639	3 347	24 102
Kunyit <i>Turmeric</i>	m2	28 418	27 819	19 657	33 974
Laos/Lengkuas <i>Galanga</i>	m2	15 683	34 521	169 400	133 179
Lempuyang <i>Zingiber Aromaticum</i>	m2	122	110	150	-
Lidah Buaya <i>Oliviera</i>	m2	9	-	-	-
Mahkota Dewa <i>God's Crown</i>	Pohon <i>Tree</i>	5	50	-	30
Mengkudu/Pace <i>Indian Mulberry</i>	Pohon <i>Tree</i>	105	-	-	-
Sambiloto <i>King of Bitter</i>	m2	288	296	331	413
Temuireng <i>Black Turmeric</i>	m2	-	-	-	-
Temukunci <i>Chinese Keys</i>	m2	190	348	590	409
Temulawak <i>Java Turmeric</i>	m2	5 402	10 488	20 715	39 791

Sumber/Source: BPS, Statistik Pertanian Hortikultura SPH/  
BPS Statistics Indonesia, Agricultural Statistic for Horticulture SPH

**Tabel**  
**Table** 5.2.8

**Produksi Tanaman Biofarmaka Menurut Jenis Tanaman di Kabupaten Deli Serdang, 2017 - 2020**  
**Production of Medicinal Plants by Kind of Plant, 2017 - 2020**

Jenis Tanaman <i>Kind of Plants</i>	Satuan <i>Unit</i>	Luas Panen Tanaman Biofarmaka <i>Harvested Area of Medicinal Plants</i>			
		2017	2018	2016	2020
(1)	(2)	(3)	(4)	(5)	(6)
Dlingo/Dringo <i>Sweet Root/Calamus</i>	Kg	-	-	-	-
Jahe <i>Ginger</i>	Kg	-	104 818	138 788	162 137
Kapulaga <i>Java Cardamon</i>	Kg	-	27	-	139
Keji Beling/Kecibeling <i>Strobilanthes crisper</i>	Kg	-	761	481	491
Kencur <i>East Indian Galangal</i>	Kg	-	6 999	7 498	37 596
Kunyit <i>Turmeric</i>	Kg	-	51 750	49 043	62 061
Laos/Lengkuas <i>Galanga</i>	Kg	-	63 540	372 669	297 441
Lempuyang <i>Zingiber Aromaticum</i>	Kg	-	104	158	-
Lidah Buaya <i>Oliviera</i>	Kg	-	-	-	-
Mahkota Dewa <i>God's Crown</i>	Kg	-	600	-	416
Mengkudu/Pace <i>Indian Mulberry</i>	Kg	-	-	-	-
Sambiloto <i>King of Bitter</i>	Kg	-	589	290	488
Temuireng <i>Black Turmeric</i>	Kg	-	-	-	-
Temukunci <i>Chinese Keys</i>	Kg	-	1 105	1 483	573
Temulawak <i>Java Turmeric</i>	Kg	-	27 983	17 392	45 484

Sumber/Source: BPS, Statistik Pertanian Hortikultura SPH/  
BPS Statistics Indonesia, Agricultural Statistic for Horticulture SPH

**Tabel**  
**Table** 5.2.9

**Luas Panen Tanaman Hias Menurut Kecamatan dan Jenis Tanaman di Kabupaten Deli Serdang (m<sup>2</sup>), 2019 dan 2020**  
**Harvested Area of Ornamental Plants by Subdistrict and Kind of Plant in Deli Serdang Regency (m<sup>2</sup>), 2019 dan 2020**

Kecamatan Subdistrict	Anggrek Orchid		Anthurium Bunga Flamingo Lily Flower		Anyelir Carnation	
	2019	2020	2019	2020	2019	2020
(1)	(2)	(3)	(4)	(5)	(6)	(7)
Gunung Meriah	-	-	-	-	-	-
S.T.M. Hulu	-	-	-	-	-	-
Sibolangit	-	-	-	-	-	-
Kutalimbaru	-	-	-	-	-	-
Pancur Batu	14	14	-	-	-	-
Namo Rambe	-	-	-	-	-	-
Biru-Biru	30	-	10	-	-	-
S.T.M. Hilir	-	-	-	-	-	-
Bangun Purba	-	-	-	-	-	-
Galang	-	-	-	-	-	-
Tanjung Morawa	2 600	2 600	2 350	2 200	2 100	1 800
Patumbak	-	-	-	-	-	-
Deli Tua	-	-	-	-	-	-
Sunggal	-	-	-	-	-	-
Hampan Perak	-	-	-	-	-	-
Labuhan Deli	-	-	-	-	-	-
Percut Sei Tuan	-	2 350	-	-	-	-
Batang Kuis	-	30	-	-	-	-
Pantai Labu	-	-	-	-	-	-
Beringin	-	-	-	-	-	-
Lubuk Pakam	700	300	-	-	-	-
Pagar Merbau	-	-	-	-	-	-
<b>Kabupaten Deli Serdang</b>	<b>3 344</b>	<b>5 294</b>	<b>2 360</b>	<b>2 200</b>	<b>2 100</b>	<b>1 800</b>

Lanjutan Tabel/Continued Table 5.2.9

Kecamatan Subdistrict	Gladiol Gladiol		Herbras Gerbera		Krisan Chrysantemum	
	2019	2020	2019	2020	2019	2020
(1)	(8)	(9)	(10)	(11)	(12)	(13)
Gunung Meriah	-	-	-	-	-	-
S.T.M. Hulu	-	-	-	-	-	-
Sibolangit	-	-	-	-	-	-
Kutalimbaru	-	-	-	-	-	-
Pancur Batu	-	-	-	-	-	-
Namo Rambe	-	-	-	-	-	-
Biru-Biru	-	-	-	-	-	-
S.T.M. Hilir	-	-	-	-	-	-
Bangun Purba	-	-	-	-	-	-
Galang	-	-	-	-	-	-
Tanjung Morawa	1 900	950	1 900	1 900	2 200	2 200
Patumbak	-	-	-	-	-	-
Deli Tua	-	-	-	-	-	-
Sunggal	-	-	-	-	-	-
Hampan Perak	-	-	-	-	-	-
Labuhan Deli	-	-	-	-	-	-
Percut Sei Tuan	-	570	-	-	-	350
Batang Kuis	-	-	-	-	-	-
Pantai Labu	-	-	-	-	-	-
Beringin	-	-	-	-	-	-
Lubuk Pakam	-	-	-	-	-	-
Pagar Merbau	-	-	-	-	-	-
<b>Kabupaten Deli Serdang</b>	<b>1 900</b>	<b>1 520</b>	<b>1 900</b>	<b>1 900</b>	<b>2 200</b>	<b>2 550</b>

Lanjutan Tabel/*Continued Table 5.2.9*

Kecamatan Subdistrict	Mawar Rose		Melati Jasmine	
	2019	2020	2019	2020
(1)	(14)	(15)	(16)	(17)
Gunung Meriah	-	-	-	-
S.T.M. Hulu	-	-	-	-
Sibolangit	-	-	-	-
Kutalimbaru	-	-	-	-
Pancur Batu	-	-	4	22
Namo Rambe	-	-	-	-
Biru-Biru	-	-	-	-
S.T.M. Hilir	-	-	-	-
Bangun Purba	-	-	-	-
Galang	-	-	-	-
Tanjung Morawa	2 000	1 600	3 500	3 500
Patumbak	-	-	-	-
Deli Tua	-	-	-	-
Sunggal	-	-	-	-
Hampan Perak	-	-	-	-
Labuhan Deli	-	-	-	-
Percut Sei Tuan	-	1 500	-	2 250
Batang Kuis	-	-	-	-
Pantai Labu	-	-	-	-
Beringin	-	-	-	-
Lubuk Pakam	-	-	-	-
Pagar Merbau	-	-	-	-
<b>Kabupaten Deli Serdang</b>	<b>2 000</b>	<b>3 100</b>	<b>3 504</b>	<b>5 772</b>



Lanjutan Tabel/Continued Table 5.2.9

Kecamatan Subdistrict	Palem Palm (Pohon Tree)		Pisang-pisangan Heliconia	
	2019	2020	2019	2020
(1)	(18)	(19)	(20)	(21)
Gunung Meriah	-	-	-	-
S.T.M. Hulu	-	-	-	-
Sibolangit	-	-	-	-
Kutalimbaru	-	-	-	-
Pancur Batu	-	-	9	20
Namo Rambe	-	-	-	-
Biru-Biru	-	-	-	-
S.T.M. Hilir	-	-	-	-
Bangun Purba	-	-	-	-
Galang	-	-	-	-
Tanjung Morawa	2 000	2 000	1 050	1 150
Patumbak	-	-	-	-
Deli Tua	-	-	-	-
Sunggal	-	-	-	-
Hampan Perak	-	-	-	-
Labuhan Deli	-	-	-	-
Percut Sei Tuan	-	1 050	-	-
Batang Kuis	-	-	-	-
Pantai Labu	-	-	-	-
Beringin	-	-	-	-
Lubuk Pakam	-	-	-	-
Pagar Merbau	-	-	-	-
<b>Kabupaten Deli Serdang</b>	<b>2 000</b>	<b>3 050</b>	<b>1 059</b>	<b>1 170</b>

Sumber/Source: BPS, Statistik Pertanian Hortikultura SPH/  
BPS Statistics Indonesia, Agricultural Statistic for Horticulture SPH

**Tabel**  
**Table** 5.2.10**Produksi Tanaman Hias Menurut Kecamatan dan Jenis Tanaman di Kabupaten Deli Serdang (tangkai), 2019 dan 2020***Production of Ornamental Plants by Subdistrict and Kind of Plant in Deli Serdang Regency (stalks), 2019 and 2020*

Kecamatan Subdistrict	Anggrek Orchid		Anthurium Bunga Flamingo lily Flower		Anyelir Canation	
	2019	2020	2019	2020	2019	2020
(1)	(2)	(3)	(4)	(5)	(6)	(7)
Gunung Meriah	-	-	-	-	-	-
S.T.M. Hulu	-	-	-	-	-	-
Sibolangit	-	-	-	-	-	-
Kutalimbaru	-	-	-	-	-	-
Pancur Batu	44	128	-	-	-	-
Namo Rambe	-	-	-	-	-	-
Biru-Biru	136	-	23	-	-	-
S.T.M. Hilir	-	-	-	-	-	-
Bangun Purba	-	-	-	-	-	-
Galang	-	-	-	-	-	-
Tanjung Morawa	17 600	18 400	8 800	7 810	7 200	6 150
Patumbak	-	-	-	-	-	-
Deli Tua	-	-	-	-	-	-
Sunggal	-	-	-	-	-	-
Hampan Perak	-	-	-	-	-	-
Labuhan Deli	-	-	-	-	-	-
Percut Sei Tuan	-	6 325	-	-	-	-
Batang Kuis	-	305	-	-	-	-
Pantai Labu	-	-	-	-	-	-
Beringin	-	-	-	-	-	-
Lubuk Pakam	2 080	1 200	-	-	-	-
Pagar Merbau	-	-	-	-	-	-
<b>Kabupaten Deli Serdang</b>	<b>19 860</b>	<b>26 358</b>	<b>8 823</b>	<b>7 810</b>	<b>7 200</b>	<b>6 150</b>

Lanjutan Tabel/Continued Table 5.2.10

Kecamatan Subdistrict	Gladiol Gladiol		Herbras Gerbera		Krisan Chrysantemum	
	2019	2020	2019	2020	2019	2020
(1)	(8)	(9)	(10)	(11)	(12)	(13)
Gunung Meriah	-	-	-	-	-	-
S.T.M. Hulu	-	-	-	-	-	-
Sibolangit	-	-	-	-	-	-
Kutalimbaru	-	-	-	-	-	-
Pancur Batu	-	-	-	-	-	-
Namo Rambe	-	-	-	-	-	-
Biru-Biru	-	-	-	-	-	-
S.T.M. Hilir	-	-	-	-	-	-
Bangun Purba	-	-	-	-	-	-
Galang	-	-	-	-	-	-
Tanjung Morawa	2 850	2 655	5 100	6 150	5 250	4 850
Patumbak	-	-	-	-	-	-
Deli Tua	-	-	-	-	-	-
Sunggal	-	-	-	-	-	-
Hampan Perak	-	-	-	-	-	-
Labuhan Deli	-	-	-	-	-	-
Percut Sei Tuan	-	1 020	-	-	-	450
Batang Kuis	-	-	-	-	-	-
Pantai Labu	-	-	-	-	-	-
Beringin	-	-	-	-	-	-
Lubuk Pakam	-	-	-	-	-	-
Pagar Merbau	-	-	-	-	-	-
<b>Kabupaten Deli Serdang</b>	<b>2 850</b>	<b>3 675</b>	<b>5 100</b>	<b>6 150</b>	<b>5 250</b>	<b>5 300</b>

Lanjutan Tabel/Continued Table 5.2.10

Kecamatan Subdistrict	Mawar Rose		Melati Jasmine (Kg)	
	2019	2020	2019	2020
(1)	(14)	(15)	(16)	(17)
Gunung Meriah	-	-	-	-
S.T.M. Hulu	-	-	-	-
Sibolangit	-	-	-	-
Kutalimbaru	-	-	-	-
Pancur Batu	-	-	14	12
Namo Rambe	-	-	-	-
Biru-Biru	-	-	-	-
S.T.M. Hilir	-	-	-	-
Bangun Purba	-	-	-	-
Galang	-	-	-	-
Tanjung Morawa	5 200	4 500	716	777
Patumbak	-	-	-	-
Deli Tua	-	-	-	-
Sunggal	-	-	-	-
Hampan Perak	-	-	-	-
Labuhan Deli	-	-	-	-
Percut Sei Tuan	-	2 250	-	278
Batang Kuis	-	-	-	-
Pantai Labu	-	-	-	-
Beringin	-	-	-	-
Lubuk Pakam	-	-	-	-
Pagar Merbau	-	-	-	-
<b>Kabupaten Deli Serdang</b>	<b>5 200</b>	<b>6 750</b>	<b>730</b>	<b>1 067</b>

Lanjutan Tabel/Continued Table 5.2.10

Kecamatan Subdistrict	Palem Palm (pohon Tree)		Pisang-pisangan Heliconia	
	2019	2020	2019	2020
(1)	(18)	(19)	(20)	(21)
Gunung Meriah	-	-	-	-
S.T.M. Hulu	-	-	-	-
Sibolangit	-	-	-	-
Kutalimbaru	-	-	-	-
Pancur Batu	-	-	63	97
Namo Rambe	-	-	-	-
Biru-Biru	-	-	-	-
S.T.M. Hilir	-	-	-	-
Bangun Purba	-	-	-	-
Galang	-	-	-	-
Tanjung Morawa	6 400	5 630	3 200	3 600
Patumbak	-	-	-	-
Deli Tua	-	-	-	-
Sunggal	-	-	-	-
Hamparan Perak	-	-	-	-
Labuhan Deli	-	-	-	-
Percut Sei Tuan	-	1 980	-	-
Batang Kuis	-	-	-	-
Pantai Labu	-	-	-	-
Beringin	-	-	-	-
Lubuk Pakam	-	-	-	-
Pagar Merbau	-	-	-	-
<b>Kabupaten Deli Serdang</b>	<b>6 400</b>	<b>7 610</b>	<b>3 263</b>	<b>3 697</b>

Sumber/Source: BPS, Statistik Pertanian Hortikultura SPH/  
BPS Statistics Indonesia, Agricultural Statistic for Horticulture SPH

**Tabel**  
**Table** 5.2.11

**Luas Panen Tanaman Hias Menurut Jenis Tanaman (m<sup>2</sup>),  
2016-2019**  
**Harvested Area of Ornamental Plants by Kind of Plant (m<sup>2</sup>),  
2016-2019**

Jenis Tanaman <i>Kind of Plants</i>	Satuan <i>Unit</i>	2019	2020
(1)	(2)	(3)	(4)
Anggrek/ <i>Orchid</i>	m2	3 344	5 294
Anthurium Bunga/ <i>Flamingo Lily Flower</i>	m2	2 360	2 200
Anthurium Daun/ <i>Anthurium</i>	m2	-	-
Anyelir/ <i>Carnation</i>	m2	2 100	1 800
Balaceng/ <i>Dieffenbacia</i>	m2	-	-
Dracaena/ <i>Dracaena</i>	m2	-	1 500
Euphorbia/ <i>Euphorbia</i>	m2	-	40
Gladiol/ <i>Gladiol</i>	m2	1 000	1 520
Hanjuang/ <i>Cordyline</i>	m2	-	-
Herbras/ <i>Gerbera</i>	m2	1 900	1 900
Kamboja Jepang/ <i>Adenium</i>	m2	-	20
Keladi Hias/ <i>Caladium</i>	m2	-	-
Krisan/ <i>Chrysantemum</i>	m2	2 200	2 550
Mawar/ <i>Rose</i>	m2	2 000	3 100
Melati/ <i>Jasmine</i>	m2	3 504	5 772
Monstera/ <i>Monstera</i>	m2	-	-
Pakis/ <i>Leather Leaf Fern</i>	m2	-	495
Palem/ <i>Palm</i>	pohon/tree	2 000	3 050
Pedang-Pedangan/ <i>Sansevera</i>	m2	-	-
Philodendron/ <i>Philodendron</i>	m2	-	-
Pisang-Pisangan/ <i>Heliconia</i>	m2	1 059	1 170
Sedap Malam/ <i>Tuberose</i>	m2	-	2 350
Soka/ <i>Ixora</i>	m2	-	-

Sumber/Source: BPS, Statistik Pertanian Hortikultura SPH/  
BPS Statistics Indonesia, Agricultural Statistic for Horticulture SPH

**Tabel**  
**Table** 5.2.12

**Produksi Tanaman Hias Menurut Jenis Tanaman di  
Kabupaten Deli Serdang, 2019 dan 2020**  
*Production of Ornamental Plants by Kind of Plant in Deli  
Serdang Regency, 2019 and 2020*

Jenis Tanaman <i>Kind of Plants</i>	Satuan <i>Unit</i>	2019	2020
(1)	(2)	(3)	(4)
Anggrek/ <i>Orchid</i>	tangkai/ stalks	19 860	26 358
Anthurium Bunga/ <i>Flamingo Lily Flower</i>	tangkai/ stalks	8 823	7 810
Anthurium Daun/ <i>Anthurium</i>	pohon/ tree	-	-
Anyelir/ <i>Carnation</i>	tangkai/ stalks	7 200	6 150
Balanceng/ <i>Dieffenbacia</i>	pohon/ tree	-	-
Dracaena/ <i>Dracaena</i>	pohon/ tree	-	2 000
Euphorbia/ <i>Euphorbia</i>	pohon/ tree	-	120
Gladiol/ <i>Gladiol</i>	tangkai/ stalks	2 850	3 675
Hanjuang/ <i>Cordyline</i>	pohon/ tree	-	-
Herbras/ <i>Gerbera</i>	tangkai/ stalks	5 100	6 150
Kamboja Jepang/ <i>Adenium</i>	pohon/ tree	-	-
Keladi Hias/ <i>Caladium</i>	pohon/ tree	-	-
Krisan/ <i>Chrysantemum</i>	tangkai/ stalks	5 250	5 300
Mawar/ <i>Rose</i>	tangkai/ stalks	5 200	6 750
Melati/ <i>Jasmine</i>	kg/ kg	730	1 067
Monstera/ <i>Monstera</i>	pohon/ tree	-	-
Pakis/ <i>Leather Leaf Fern</i>	pohon/ tree	-	1 185
Palem/ <i>Palm</i>	pohon/ tree	6 400	7 610
Pedang-Pedangan/ <i>Sansevieria</i>	rumpun/ clumps	-	-
Philodendron/ <i>Philodendron</i>	pohon/ tree	-	-
Pisang-Pisangan/ <i>Heliconia</i>	tangkai/ stalks	3 263	3 697
Sedap Malam/ <i>Tuberose</i>	tangkai/ stalks	-	4 750
Soka/ <i>Ixora</i>	pohon/ tree	-	-

Sumber/Source: BPS, Statistik Pertanian Hortikultura SPH/  
BPS Statistics Indonesia, Agricultural Statistic for Horticulture SPH

**Tabel**  
**Table** 5.2.13

**Produksi Buah-buahan Menurut Kecamatan dan Jenis  
Tanaman (ton), 2018 dan 2019**  
*Production of Fruits by Subdistrict and Kind of Plant (ton),  
2018 and 2019*

Kecamatan Subdistrict	Alpukat Avocado		Belimbing Star Fruit		Duku/ Langsung Kokosan/ Duku	
	2019	2020	2019	2020	2019	2020
(1)	(2)	(3)	(4)	(5)	(6)	(7)
Gunung Meriah	62	81	-	-	-	-
S.T.M. Hulu	-	118	-	-	-	-
Sibolangit	480	572	88	75	1 768	-
Kutalimbaru	11	34	893	1 134	17 850	6 600
Pancur Batu	686	817	19 787	13 276	215	290
Namo Rambe	114	135	-	-	5 089	4 560
Biru-Biru	1 736	1 118	-	-	12 800	11 200
S.T.M. Hilir	-	-	-	-	-	685
Bangun Purba	-	-	-	-	-	-
Galang	20	28	-	-	260	287
Tanjung Morawa	63	50	113	67	100	210
Patumbak	-	-	-	14	-	-
Deli Tua	-	-	-	-	-	26
Sunggal	34	235	-	-	-	-
Hamparan Perak	39	126	-	-	-	-
Labuhan Deli	-	-	16	17	-	-
Percut Sei Tuan	-	192	-	160	-	608
Batang Kuis	102	108	96	61	-	612
Pantai Labu	75	10	-	-	-	-
Beringin	-	-	-	-	-	100
Lubuk Pakam	146	54	-	-	-	-
Pagar Merbau	189	92	153	130	-	57
<b>Kabupaten Deli Serdang</b>	<b>3 757</b>	<b>3 770</b>	<b>21 146</b>	<b>14 934</b>	<b>38 082</b>	<b>25 235</b>



Lanjutan Tabel/Continued Table 5.2.13

Kecamatan Subdistrict	Durian Durian		Jambu Air Water Apple		Jambu Biji Guava	
	2019	2020	2019	2020	2019	2020
(1)	(8)	(9)	(10)	(11)	(12)	(13)
Gunung Meriah	-	-	27	20	-	-
S.T.M. Hulu	987	925	-	-	-	-
Sibolangit	-	-	721	1 616	20	43
Kutalimbaru	-	-	18	152	7 386	7 059
Pancur Batu	57	77	428	1 253	5 945	8 233
Namo Rambe	3 789	3 850	188	266	282	300
Biru-Biru	5 600	5 400	378	852	113	124
S.T.M. Hilir	-	-	-	50	-	-
Bangun Purba	-	-	-	-	-	-
Galang	-	89	177	123	-	-
Tanjung Morawa	-	-	92	74	171	200
Patumbak	-	-	-	297	-	59
Deli Tua	-	-	-	64	-	30
Sunggal	-	-	1 575	704	1 100	4 575
Hampan Perak	-	-	-	-	91	307
Labuhan Deli	-	-	117	171	263	414
Percut Sei Tuan	-	-	-	1 167	-	2 194
Batang Kuis	-	-	466	954	481	1 211
Pantai Labu	-	-	54	58	-	-
Beringin	-	40	24	48	156	194
Lubuk Pakam	-	5	69	74	157	52
Pagar Merbau	-	-	274	195	142	199
<b>Kabupaten Deli Serdang</b>	<b>10 433</b>	<b>10 386</b>	<b>4 608</b>	<b>8 138</b>	<b>16 307</b>	<b>25 194</b>

Lanjutan Tabel/Continued Table 5.2.13

Kecamatan Subdistrict	Jengkol Jengkol		Jeruk Besar Pomelo		Jeruk Siam Orange/Tangerine	
	2019	2020	2019	2020	2019	2020
(1)	(14)	(15)	(16)	(17)	(18)	(19)
Gunung Meriah	-	-	-	-	-	-
S.T.M. Hulu	-	-	-	-	-	100
Sibolangit	-	32	-	-	-	-
Kutalimbaru	-	-	13	8	-	-
Pancur Batu	217	182	-	-	-	-
Namo Rambe	-	-	-	-	-	-
Biru-Biru	-	-	-	-	-	-
S.T.M. Hilir	-	-	-	-	-	-
Bangun Purba	-	-	-	-	-	-
Galang	-	-	-	-	-	-
Tanjung Morawa	-	-	-	-	150	160
Patumbak	-	-	-	-	-	-
Deli Tua	-	-	-	-	-	-
Sunggal	-	-	-	-	-	-
Hampan Perak	-	-	-	-	-	-
Labuhan Deli	-	-	-	-	-	-
Percut Sei Tuan	-	-	-	-	-	-
Batang Kuis	-	-	57	318	112	220
Pantai Labu	-	-	-	-	-	-
Beringin	-	-	105	54	-	-
Lubuk Pakam	-	-	-	-	-	-
Pagar Merbau	-	-	40	57	-	-
<b>Kabupaten Deli Serdang</b>	<b>217</b>	<b>214</b>	<b>215</b>	<b>437</b>	<b>262</b>	<b>480</b>

Lanjutan Tabel/Continued Table 5.2.13

Kecamatan Subdistrict	Mangga Manggo		Manggis Mangosteen		Melinjo Gnetum/ Melinjo	
	2019	2020	2019	2020	2019	2020
(1)	(20)	(21)	(22)	(23)	(24)	(25)
Gunung Meriah	-	182	-	-	3	4
S.T.M. Hulu	-	-	-	-	-	-
Sibolangit	-	-	4 235	12 169	-	-
Kutalimbaru	63	-	-	-	-	-
Pancur Batu	418	333	562	549	-	-
Namo Rambe	-	544	1 434	1 337	40	73
Biru-Biru	-	-	560	-	-	-
S.T.M. Hilir	-	-	-	-	-	-
Bangun Purba	-	-	-	-	-	-
Galang	317	765	133	198	-	-
Tanjung Morawa	785	55	-	-	-	63
Patumbak	-	163	-	-	-	-
Deli Tua	-	-	-	37	-	57
Sunggal	-	-	-	-	9	8
Hamparan Perak	-	524	-	-	-	19
Labuhan Deli	1 421	1 168	6	21	142	121
Percut Sei Tuan	-	2 911	-	-	-	174
Batang Kuis	4 140	5 068	77	92	896	640
Pantai Labu	1 125	1 106	-	-	-	-
Beringin	436	479	-	-	357	456
Lubuk Pakam	298	206	-	-	5	16
Pagar Merbau	820	1 163	16	-	15	10
<b>Kabupaten Deli Serdang</b>	<b>9 823</b>	<b>14 667</b>	<b>7 023</b>	<b>14 403</b>	<b>1 467</b>	<b>1 641</b>

Lanjutan Tabel/Continued Table 5.2.13

Kecamatan Subdistrict	Nangka Jackfruit		Nenas Peneapple		Pepaya Papaya	
	2019	2020	2019	2020	2019	2020
(1)	(26)	(27)	(28)	(29)	(30)	(31)
Gunung Meriah	33	46	626	369	-	-
S.T.M. Hulu	-	-	-	-	-	-
Sibolangit	37	-	1 182	-	-	-
Kutalimbaru	45	313	-	-	30	57
Pancur Batu	361	626	2 498	395	-	-
Namo Rambe	2 217	3 062	311	423	1 030	-
Biru-Biru	-	-	-	43	-	-
S.T.M. Hilir	-	-	-	-	196	364
Bangun Purba	-	-	-	-	-	-
Galang	518	245	38	65	2 539	4 476
Tanjung Morawa	45	67	-	-	280	167
Patumbak	-	3	-	4	-	215
Deli Tua	-	-	-	-	-	-
Sunggal	-	-	-	-	526	508
Hampan Perak	-	-	-	-	526	157
Labuhan Deli	93	109	-	-	253	160
Percut Sei Tuan	-	115	-	-	-	1 178
Batang Kuis	415	154	6	14	1 543	1 755
Pantai Labu	-	-	-	-	-	-
Beringin	-	-	-	-	-	-
Lubuk Pakam	76	-	-	-	-	-
Pagar Merbau	-	175	-	-	600	373
<b>Kabupaten Deli Serdang</b>	<b>3 840</b>	<b>4 915</b>	<b>4 661</b>	<b>1 313</b>	<b>7 523</b>	<b>9 410</b>

Lanjutan Tabel/Continued Table 5.2.13

Kecamatan Subdistrict	Petai/ Twisted Cluster Bean		Pisang Banana		Rambutan Rambutan	
	2019	2020	2019	2020	2019	2020
(1)	(32)	(33)	(34)	(35)	(36)	(37)
Gunung Meriah	-	39	2 581	2 055	-	-
S.T.M. Hulu	-	-	90 837	125 712	-	-
Sibolangit	108	68	3 049	4 777	-	-
Kutalimbaru	-	-	74	16	-	-
Pancur Batu	206	-	2 848	1 233	1 870	-
Namo Rambe	-	-	230	82	295	210
Biru-Biru	-	-	6 317	7 200	-	-
S.T.M. Hilir	-	-	2 144	3 897	-	-
Bangun Purba	-	-	-	-	-	-
Galang	-	-	884	1 930	360	385
Tanjung Morawa	-	92	646	330	-	125
Patumbak	-	-	-	52	-	-
Deli Tua	-	-	-	-	-	-
Sunggal	-	-	902	401	330	-
Hampan Perak	-	-	27	95	-	-
Labuhan Deli	-	-	132	104	97	66
Percut Sei Tuan	-	-	33 875	55 494	-	-
Batang Kuis	-	-	2 387	1 817	768	747
Pantai Labu	-	-	-	-	400	12
Beringin	-	-	-	-	70	78
Lubuk Pakam	-	-	171	13	62	-
Pagar Merbau	-	-	1 369	585	-	174
<b>Kabupaten Deli Serdang</b>	<b>314</b>	<b>199</b>	<b>148 473</b>	<b>205 793</b>	<b>4 252</b>	<b>1 797</b>

Lanjutan Tabel/*Continued Table 5.2.13*

Kecamatan Subdistrict	Salak <i>Snakefruit</i>		Sawo <i>Sapodilla/ Sawo</i>	
	2019	2020	2019	2020
(1)	(38)	(39)	(40)	(41)
Gunung Meriah	2 538	2 638	-	14
S.T.M. Hulu	43 208	62 696	-	-
Sibolangit	4 675	5 507	-	-
Kutalimbaru	-	-	-	-
Pancur Batu	143	189	-	-
Namo Rambe	692	2 257	294	340
Biru-Biru	-	-	-	-
S.T.M. Hilir	-	-	-	-
Bangun Purba	-	-	-	-
Galang	650	520	-	-
Tanjung Morawa	-	-	143	306
Patumbak	-	-	-	-
Deli Tua	-	2	-	11
Sunggal	-	-	127	326
Hampanan Perak	-	-	-	27
Labuhan Deli	-	-	247	282
Percut Sei Tuan	-	-	-	65
Batang Kuis	7	36	903	875
Pantai Labu	-	-	592	350
Beringin	-	-	291	117
Lubuk Pakam	-	-	-	-
Pagar Merbau	-	-	390	321
<b>Kabupaten Deli Serdang</b>	<b>51 913</b>	<b>73 845</b>	<b>2 987</b>	<b>3 034</b>

Lanjutan Tabel/Continued Table 5.2.13

Kecamatan Subdistrict	Sirsak Soursop		Sukun Breadfruit	
	2019	2020	2019	2020
(1)	(42)	(43)	(44)	(45)
Gunung Meriah	-	-	-	-
S.T.M. Hulu	-	-	-	-
Sibolangit	-	-	-	-
Kutalimbaru	64	49	-	-
Pancur Batu	25	38	-	-
Namo Rambe	-	7	78	133
Biru-Biru	-	71	-	-
S.T.M. Hilir	69	160	-	-
Bangun Purba	-	-	-	-
Galang	-	-	-	-
Tanjung Morawa	-	241	-	11
Patumbak	-	-	-	7
Deli Tua	-	-	-	-
Sunggal	-	-	-	-
Hampan Perak	-	-	-	-
Labuhan Deli	33	39	53	73
Percut Sei Tuan	-	52	-	44
Batang Kuis	124	116	42	111
Pantai Labu	-	-	-	-
Beringin	7	13	322	187
Lubuk Pakam	-	-	57	28
Pagar Merbau	8	11	122	108
<b>Kabupaten Deli Serdang</b>	<b>330</b>	<b>797</b>	<b>674</b>	<b>702</b>

Sumber/Source: BPS, Statistik Pertanian Hortikultura SPH/  
BPS Statistics Indonesia, Agricultural Statistic for Horticulture SPH

**Tabel 5.2.14** **Produksi Buah–Buahan dan Sayuran Tahunan Menurut Jenis Tanaman di Kabupaten Deli Serdang, 2019 dan 2020**  
**Production of Annual Fruits and Vegetables by Kind of Plant in Deli Serdang Regency, 2019 and 2020**

Jenis Tanaman <i>Kind of Plants</i>	Satuan <i>Unit</i>	2019	2020
(1)	(3)	(4)	(5)
Alpukat/ Avocado	kw/qui	3 757	3 770
Anggur/ Grape	kw/qui	-	-
Apel/ Apple	kw/qui	-	-
Belimbing/ Star Fruit	kw/qui	21 146	14 934
Duku/Langsar/Kokosan/ Duku	kw/qui	38 082	25 235
Durian/ Durian	kw/qui	10 433	10 386
Jambu Air/ Water Apple	kw/qui	4 608	8 138
Jambu Biji/ Guava	kw/qui	16 307	25 194
Jengkol/ Jengkol	kw/qui	217	214
Jeruk Besar/ Pomelo	kw/qui	215	437
Jeruk Siam/Keprok/ Orange/Tangerine	kw/qui	262	480
Mangga/ Mango	kw/qui	9 823	14 667
Manggis/ Mangosteen	kw/qui	7 023	14 403
Markisa/Konyal/ Passion fruit	kw/qui	-	-
Melinjo/ Gnetum/Melinjo	kw/qui	1 467	1 641
Nangka/Cempedak/ Jackfruit	kw/qui	3 840	4 915
Nenas/ Pineapple	kw/qui	4 661	1 313
Pepaya/ Papaya	kw/qui	7 523	9 410
Petai/ Twisted Cluster Bean	kw/qui	314	199
Pisang/ Banana	kw/qui	148 473	205 793
Rambutan/ Rambutan	kw/qui	4 252	1 797
Salak/ Snakefruit	kw/qui	51 913	73 845
Sawo/ Sapodilla/Sawo	kw/qui	2 987	3 034
Sirsak/ Soursop	kw/qui	330	797

Sumber/Source: BPS, Statistik Pertanian Hortikultura SPH/  
 BPS Statistics Indonesia, Agricultural Statistic for Horticulture SPH



**5.3 PERKEBUNAN  
ESTATE CROPS**

**Tabel 5.3.1 Luas Areal Tanaman Perkebunan Menurut Kecamatan dan Jenis Tanaman di Kabupaten Deli Serdang (ha), 2019 - 2020**  
*Planted Area of Estate Crops by Subdistrict and Type of Crops in Deli Serdang Regency (ha), 2019 - 2020*

Kecamatan Subdistrict	Kelapa Sawit Oil Palm		Kelapa Coconut		Karet Rubber	
	2019	2020	2019	2020	2019	2020
(1)	(2)	(3)	(4)	(5)	(6)	(7)
Gunung Meriah	189,03	189,03	7,07	7,07	271,46	271,46
S.T.M. Hulu	1 769,82	1 769,82	19,19	19,19	1 756,16	1.756,16
Sibolangit	29,70	29,70	40,40	40,40	347,90	347,90
Kutalimbaru	1 068,20	1 068,20	441,88	441,88	549,78	549,78
Pancur Batu	254,33	254,33	154,53	154,53	95,55	95,55
Namo Rambe	412,02	412,02	168,67	168,67	123,48	123,48
Biru-Biru	943,11	943,11	57,07	57,07	240,10	240,10
S.T.M. Hilir	2 827,69	2 827,69	180,79	180,79	603,68	603,68
Bangun Purba	898,64	898,64	58,18	58,18	859,46	859,46
Galang	515,42	515,42	232,30	232,30	265,58	265,58
Tanjung Morawa	136,62	136,62	103,63	103,63	40,18	40,18
Patumbak	38,61	38,61	10,10	10,10	-	-
Deli Tua	2,48	2,48	2,02	2,02	1,96	1,96
Sunggal	24,70	24,70	277,40	277,40	-	-
Hamparan Perak	1 604,61	1 604,61	945,10	945,10	-	-
Labuhan Deli	928,64	928,64	100,75	100,75	-	-
Percut Sei Tuan	1 101,35	1 101,35	459,50	459,50	-	-
Batang Kuis	63,36	63,36	83,83	83,83	-	-
Pantai Labu	498,63	498,63	94,64	94,64	-	-
Beringin	16,79	16,79	116,15	116,15	-	-
Lubuk Pakam	1,19	1,19	9,90	9,90	-	-
Pagar Merbau	50,04	50,04	27,27	27,27	9,80	9,80
<b>Kabupaten Deli Serdang</b>	<b>13 374,98</b>	<b>13 374,98</b>	<b>3 590,37</b>	<b>3 590,34</b>	<b>5 165,09</b>	<b>5 165,09</b>

Lanjutan Tabel/Continued Table 5.3.1

Kecamatan Subdistrict	Kopi Coffee		Kakao Cocoa		Tebu Sugar Cane	
	2019	2020	2019	2020	2019	2020
(1)	(2)	(3)	(4)	(5)	(6)	(7)
Gunung Meriah	192,95	196,95	232,00	232,00	-	-
S.T.M. Hulu	35,00	35,00	136,00	136,00	-	-
Sibolangit	229,4	229,40	267,00	267,00	-	-
Kutalimbaru	231,50	231,50	1.134,00	1.134,00	-	-
Pancur Batu	-	-	248,00	248,00	-	-
Namo Rambe	27,50	27,50	223,00	223,00	-	-
Biru-Biru	1,00	1,00	445,00	445,00	-	-
S.T.M. Hilir	-	-	543,00	543,00	-	-
Bangun Purba	-	-	254,00	254,00	-	-
Galang	-	-	129,00	129,00	-	-
Tanjung Morawa	-	-	64,70	64,70	-	-
Patumbak	-	-	28,00	28,00	-	-
Deli Tua	-	-	6,30	6,30	-	-
Sunggal	-	-	163,00	163,00	-	-
Hampan Perak	-	-	269,00	269,00	25	25
Labuhan Deli	-	-	24,00	24,00	-	-
Percut Sei Tuan	-	-	34,00	34,00	-	-
Batang Kuis	-	-	56,00	56,00	-	-
Pantai Labu	-	-	174,00	174,00	-	-
Beringin	-	-	87,50	87,50	-	-
Lubuk Pakam	-	-	15,10	15,10	-	-
Pagar Merbau	-	-	27,60	27,60	-	-
<b>Kabupaten Deli Serdang</b>	<b>717,35</b>	<b>721,35</b>	<b>4 560,20</b>	<b>4 560,20</b>	<b>25,00</b>	<b>25,00</b>

Sumber/Source: BPS, Statistik Pertanian Hortikultura SPH/  
BPS Statistics Indonesia, Agricultural Statistic for Horticulture SPH

**Tabel** 5.3.2  
**Table**

**Produksi Perkebunan Menurut Kecamatan dan Jenis Tanaman di Kabupaten Deli Serdang (ton), 2018 - 2019**  
**Production of Estate by Subdistrict and Type of Crops (ton) in Deli Serdang Regency (ton), 2018 - 2019**

Kecamatan Subdistrict	Kelapa Sawit Oil Palm		Kelapa Coconut		Karet Rubber	
	2019	2020	2019	2020	2019	2020
(1)	(2)	(3)	(4)	(5)	(6)	(7)
Gunung Meriah	499,21	499,21	9,19	9,19	185,63	185,63
S.T.M. Hulu	5 755,35	5 755,35	-	-	1 307,75	1 308,75
Sibolangit	103,28	104,28	39,39	39,39	200,61	200,61
Kutalimbaru	3 198,31	3 198,31	124,33	124,33	321,19	321,19
Pancur Batu	809,74	809,74	200,89	200,89	51,03	51,03
Namo Rambe	1 153,35	1 153,35	186,95	186,95	81,54	81,54
Biru-Biru	1 657,38	1 657,38	52,52	52,52	135,20	135,20
S.T.M. Hilir	8 555,42	8 555,42	206,14	206,14	410,46	410,46
Bangun Purba	3 029,69	3 029,69	49,49	49,49	661,36	661,36
Galang	1 664,53	1 664,53	178,77	178,77	173,63	173,63
Tanjung Morawa	475,11	475,11	134,23	134,23	27,72	27,72
Patumbak	121,25	121,25	7,22	7,22	-	-
Deli Tua	8,61	8,61	2,63	2,63	1,61	1,61
Sunggal	66,61	66,61	168,37	168,37	-	-
Hampan Perak	4 997,48	4 997,48	861,60	861,60	-	-
Labuhan Deli	2 533,02	2 533,02	90,45	90,45	-	-
Percut Sei Tuan	2 286,04	2 286,04	369,85	369,85	-	-
Batang Kuis	202,83	202,83	96,56	96,56	-	-
Pantai Labu	1 442,84	1 442,84	84,04	84,04	-	-
Beringin	44,76	44,76	143,52	143,52	-	-
Lubuk Pakam	4,13	4,13	12,87	12,87	-	-
Pagar Merbau	122,91	122,91	34,14	34,14	6,39	6,39
<b>Kabupaten Deli Serdang</b>	<b>38 731,85</b>	<b>38 732,83</b>	<b>3 053,15</b>	<b>3 052,64</b>	<b>3 564,12</b>	<b>3 565,12</b>

Lanjutan Tabel/*Continued Table* 5.3.2

Kecamatan Subdistrict	Kopi Coffee		Kakao Cocoa		Tebu Sugar Cane	
	2019	2020	2019	2020	2019	2020
(1)	(2)	(3)	(4)	(5)	(6)	(7)
Gunung Meriah	121,40	123,80	196,65	196,65	-	-
S.T.M. Hulu	28,00	28,00	105,50	105,50	-	-
Sibolangit	143,20	143,20	196,20	196,20	-	-
Kutalimbaru	144,80	144,80	1.034,35	1.034,35	-	-
Pancur Batu	-	-	190,95	190,95	-	-
Namo Rambe	22,00	22,00	180,50	180,50	-	-
Biru-Biru	0,80	0,80	384,75	384,75	-	-
S.T.M. Hilir	-	-	453,25	453,25	-	-
Bangun Purba	-	-	232,13	232,13	-	-
Galang	-	-	85,50	85,50	-	-
Tanjung Morawa	-	-	51,41	51,41	-	-
Patumbak	-	-	23,45	23,45	-	-
Deli Tua	-	-	5,99	5,99	-	-
Sunggal	-	-	133,85	133,85	-	-
Hampan Perak	-	-	219,33	219,33	140,00	140,00
Labuhan Deli	-	-	18,80	18,80	-	-
Percut Sei Tuan	-	-	22,33	22,33	-	-
Batang Kuis	-	-	50,00	50,00	-	-
Pantai Labu	-	-	147,25	147,25	-	-
Beringin	-	-	46,55	46,55	-	-
Lubuk Pakam	-	-	14,35	14,35	-	-
Pagar Merbau	-	-	21,08	21,08	-	-
<b>Kabupaten Deli Serdang</b>	<b>460,20</b>	<b>462,60</b>	<b>3 814,17</b>	<b>3 814,17</b>	<b>140,00</b>	<b>140,00</b>

Sumber/*Source*: BPS, Statistik Pertanian Hortikultura SPH/  
BPS Statistics Indonesia, *Agricultural Statistic for Horticulture SPH*

**Tabel**  
**Table** 5.3.3

**Luas Tanaman dan Rata-rata Produksi Karet Tanaman Perkebunan Rakyat Menurut Kecamatan di Kabupaten Deli Serdang (hektar), 2020**  
*Planted Area and Average Production of Rubber Smallholders Estates by District in Deli Serdang Regency (hectare), 2020*

Kecamatan Subdistrict	Luas Tanaman Planted Area (Ha)				Produksi Production (Ton)
	TBM Non Productive	TM Productive	TTM Unproductive	Jumlah Total	
(1)	(2)	(3)	(4)	(5)	(6)
Gunung Meriah	45,08	226,38	-	271,46	185,63
S.T.M. Hulu	147,00	1 511,16	98,00	1 756,16	1 308,75
Sibolangit	94,08	191,10	62,72	347,90	200,61
Kutalimbaru	150,92	349,86	49,00	549,78	321,19
Pancur Batu	33,32	62,23	-	95,55	51,03
Namo Rambe	19,60	73,50	30,38	123,48	81,54
Biru-Biru	73,50	154,84	11,76	240,10	135,20
S.T.M. Hilir	94,08	447,86	61,74	603,68	410,46
Bangun Purba	41,16	737,94	80,36	859,46	661,36
Galang	53,41	209,23	2,94	265,58	173,63
Tanjung Morawa	6,37	33,81	-	40,18	27,72
Patumbak	-	-	-	-	-
Deli Tua	-	1,96	-	1,96	1,61
Sunggal	-	-	-	-	-
Hampan Perak	-	-	-	-	-
Labuhan Deli	-	-	-	-	-
Percut Sei Tuan	-	-	-	-	-
Batang Kuis	-	-	-	-	-
Pantai Labu	-	-	-	-	-
Beringin	-	-	-	-	-
Lubuk Pakam	-	-	-	-	-
Pagar Merbau	1,96	7,55	0,29	9,80	6,39
<b>Kabupaten Deli Serdang</b>	<b>760,48</b>	<b>760,48</b>	<b>397,19</b>	<b>5 165,09</b>	<b>3.565,12</b>

Sumber/Source : Dinas Pertanian Kabupaten Deli Serdang  
Agriculture Service of Deli Serdang Regency

**Tabel**  
**Table** 5.3.4

**Luas Tanaman dan Rata-rata Produksi Kelapa Tanaman Perkebunan Rakyat Menurut Kecamatan di Kabupaten Deli Serdang (hektar), 2020**  
*Planted Area and Average Production of Coconut Smallholders Estates by District in Deli Serdang Regency (hectare), 2020*

Kecamatan Subdistrict	Luas Tanaman Planted Area (Ha)				Produksi Production (Ton)
	TBM Non Productive	TM Productive	TTM Unproductive	Jumlah Total	
(1)	(2)	(3)	(4)	(5)	(6)
Gunung Meriah	-	7,07	-	7,07	9,19
S.T.M. Hulu	19,19	-	-	19,19	-
Sibolangit	10,10	30,30	-	40,40	39,39
Kutalimbaru	318,15	2,02	121,71	441,88	124,33
Pancur Batu	-	154,53	-	154,53	200,89
Namo Rambe	20,20	128,27	20,20	168,67	186,95
Biru-Biru	16,67	40,40	-	57,07	52,52
S.T.M. Hilir	22,22	158,57	-	180,79	206,14
Bangun Purba	8,69	-	49,49	58,18	49,49
Galang	53,53	-	178,77	232,30	178,77
Tanjung Morawa	-	102,01	1,62	103,63	134,23
Patumbak	4,55	5,56	-	10,10	7,22
Deli Tua	-	2,02	-	2,02	2,63
Sunggal	147,51	128,27	1,62	277,40	168,37
Hampan Perak	278,70	649,00	17,40	945,10	861,10
Labuhan Deli	30,30	66,66	3,79	100,75	90,45
Percut Sei Tuan	175,00	284,50	-	459,50	369,85
Batang Kuis	-	42,42	41,41	83,83	96,56
Pantai Labu	29,29	62,32	3,03	94,64	84,04
Beringin	5,05	108,07	3,03	116,15	143,52
Lubuk Pakam	-	9,90	-	9,90	12,87
Pagar Merbau	1,01	26,26	-	27,27	34,14
<b>Kabupaten Deli Serdang</b>	<b>1 140,15</b>	<b>2 008,14</b>	<b>442,05</b>	<b>3 590,34</b>	<b>3 052,64</b>

Sumber/Source : Dinas Pertanian Kabupaten Deli Serdang  
Agriculture Service of Deli Serdang Regency

**Tabel 5.3.5**  
**Table**

**Luas Tanaman dan Rata-rata Produksi Kelapa Sawit  
Tanaman Perkebunan Rakyat Menurut Kecamatan di  
Kabupaten Deli Serdang (hektar), 2020**  
*Planted Area and Average Production of Oil Palm  
Smallholders Estates by District in Deli Serdang Regency  
(hectare), 2020*

Kecamatan Subdistrict	Luas Tanaman Planted Area (Ha)				Produksi Production (Ton)
	TBM Non Productive	TM Productive	TTM Unproductive	Jumlah Total	
(1)	(2)	(3)	(4)	(5)	(6)
Gunung Meriah	45,48	143,55	-	189,03	499,21
S.T.M. Hulu	107,61	1 606,77	55,44	1 769,82	5 755,35
Sibolangit	-	29,70	-	29,70	104,28
Kutalimbaru	148,00	916,25	3,96	1 068,20	3 198,31
Pancur Batu	4,90	122,27	127,16	254,33	809,74
Namo Rambe	80,37	331,65	-	412,02	1 153,35
Biru-Biru	466,53	476,59	-	943,11	1 657,38
S.T.M. Hilir	367,54	2 460,15	-	2 827,69	8 555,42
Bangun Purba	27,44	871,20	-	898,64	3 029,69
Galang	36,26	475,20	3,96	515,42	1 664,53
Tanjung Morawa	-	136,62	-	136,62	475,11
Patumbak	-	9,90	28,71	38,61	121,25
Deli Tua	-	2,48	-	2,48	8,61
Sunggal	4,90	14,85	4,95	24,70	66,61
Hamparan Perak	164,66	1 417,68	22,28	1 604,61	4 997,48
Labuhan Deli	194,06	687,06	47,52	928,64	2 533,02
Percut Sei Tuan	443,99	657,36	-	1 101,35	2 286,04
Batang Kuis	-	24,75	38,61	63,36	202,83
Pantai Labu	81,35	398,97	18,32	498,63	1 442,84
Beringin	3,92	12,87	-	16,79	44,76
Lubuk Pakam	-	1,19	-	1,19	4,13
Pagar Merbau	14,70	35,34	-	50,04	122,91
<b>Kabupaten Deli Serdang</b>	<b>2 191,70</b>	<b>10 832,39</b>	<b>350,90</b>	<b>13 374,99</b>	<b>38 732,83</b>

Sumber/Source : Dinas Pertanian Kabupaten Deli Serdang  
Agriculture Service of Deli Serdang Regency

**Tabel**  
**Table** 5.3.6

**Luas Tanaman dan Rata-rata Produksi Kopi Tanaman Perkebunan Rakyat Menurut Kecamatan di Kabupaten Deli Serdang (hektar), 2020**  
*Planted Area and Average Production of Coffee Smallholders Estates by District in Deli Serdang Regency (hectare), 2020(hectare), 2020*

Kecamatan Subdistrict	Luas Tanaman Planted Area (Ha)				Produksi Production (Ton)
	TBM Non Productive	TM Productive	TTM Unproductive	Jumlah Total	
(1)	(2)	(3)	(4)	(5)	(6)
Gunung Meriah	41,20	154,75	1,00	196,95	123,80
S.T.M. Hulu	-	35,00	-	35,00	28,00
Sibolangit	49,40	179,00	1,00	229,40	143,20
Kutalimbaru	50,50	181,00	-	231,50	144,80
Pancur Batu	-	-	-	-	-
Namo Rambe	-	27,50	-	27,50	22,00
Biru-Biru	-	1,00	-	1,00	0,80
S.T.M. Hilir	-	-	-	-	-
Bangun Purba	-	-	-	-	-
Galang	-	-	-	-	-
Tanjung Morawa	-	-	-	-	-
Patumbak	-	-	-	-	-
Deli Tua	-	-	-	-	-
Sunggal	-	-	-	-	-
Hamparan Perak	-	-	-	-	-
Labuhan Deli	-	-	-	-	-
Percut Sei Tuan	-	-	-	-	-
Batang Kuis	-	-	-	-	-
Pantai Labu	-	-	-	-	-
Beringin	-	-	-	-	-
Lubuk Pakam	-	-	-	-	-
Pagar Merbau	-	-	-	-	-
<b>Kabupaten Deli Serdang</b>	<b>141,10</b>	<b>578,25</b>	<b>2,00</b>	<b>721,35</b>	<b>462,60</b>

Sumber/Source : Dinas Pertanian Kabupaten Deli Serdang  
Agriculture Service of Deli Serdang Regency



**Tabel**  
**Table** 5.3.7

**Luas Tanaman dan Rata-rata Produksi Kakao Tanaman Perkebunan Rakyat Menurut Kecamatan di Kabupaten Deli Serdang (hektar), 2020**  
**Planted Area and Average Production of Cocoa Smallholders Estates by District in Deli Serdang Regency (hectare), 2020(hectare), 2020(hectare), 2020**

Kecamatan Subdistrict	Luas Tanaman Planted Area (Ha)				Produksi Production (Ton)
	TBM Non Productive	TM Productive	TTM Unproductive	Jumlah Total	
(1)	(2)	(3)	(4)	(5)	(6)
Gunung Meriah	25,00	207,00	-	232,00	196,65
S.T.M. Hulu	24,00	103,00	9,00	136,00	105,50
Sibolangit	55,00	160,00	52,00	267,00	196,20
Kutalimbaru	21,00	883,00	230,00	1 134,00	1 034,35
Pancur Batu	47,00	201,00	-	248,00	190,95
Namo Rambe	33,00	190,00	-	223,00	180,50
Biru-Biru	40,00	405,00	-	445,00	384,75
S.T.M. Hilir	60,00	427,00	56,00	543,00	453,25
Bangun Purba	9,50	243,00	1,50	254,00	232,13
Galang	39,00	90,00	-	129,00	85,50
Tanjung Morawa	10,22	51,00	3,48	64,70	51,41
Patumbak	3,00	22,00	3,00	28,00	23,45
Deli Tua	-	6,30	-	6,30	5,99
Sunggal	22,00	140,00	1,00	163,00	133,85
Hamparan Perak	36,50	217,00	15,50	269,00	219,33
Labuhan Deli	4,00	18,00	2,00	24,00	18,80
Percut Sei Tuan	10,50	23,50	-	34,00	22,33
Batang Kuis	-	24,00	32,00	56,00	50,00
Pantai Labu	19,00	155,00	-	174,00	147,25
Beringin	38,50	49,00	-	87,50	46,55
Lubuk Pakam	-	15,10	-	15,10	14,35
Pagar Merbau	5,00	19,50	3,00	27,60	21,08
<b>Kabupaten Deli Serdang</b>	<b>462,22</b>	<b>3 649,40</b>	<b>408,48</b>	<b>4 560,20</b>	<b>3 814,14</b>

Sumber/Source : Dinas Pertanian Kabupaten Deli Serdang  
Agriculture Service of Deli Serdang Regency

**Tabel**  
**Table** 5.3.8

**Luas Tanaman dan Rata-rata Produksi Kulit Manis  
Tanaman Perkebunan Rakyat Menurut Kecamatan di  
Kabupaten Deli Serdang (hektar), 2020**  
*Planted Area and Average Production of Cinnamon  
Smallholders Estates by District in Deli Serdang Regency  
(hectare), 2020*

Kecamatan Subdistrict	Luas Tanaman Planted Area (Ha)				Produksi Production (Ton)
	TBM Non Productive	TM Productive	TTM Unproductive	Jumlah Total	
(1)	(2)	(3)	(4)	(5)	(6)
Gunung Meriah	-	16,00	-	16,00	5,50
S.T.M. Hulu	1,00	21,00	-	22,00	9,50
Sibolangit	8,00	30,50	1,00	39,50	11,00
Kutalimbaru	-	-	-	-	-
Pancur Batu	-	-	-	-	-
Namo Rambe	-	-	-	-	-
Biru-Biru	-	-	-	-	-
S.T.M. Hilir	-	2,50	-	-	-
Bangun Purba	-	-	-	-	-
Galang	-	-	-	-	-
Tanjung Morawa	-	-	-	-	-
Patumbak	-	-	-	-	-
Deli Tua	-	-	-	-	-
Sunggal	-	-	-	-	-
Hampan Perak	-	-	-	-	-
Labuhan Deli	-	-	-	-	-
Percut Sei Tuan	-	-	-	-	-
Batang Kuis	-	-	-	-	-
Pantai Labu	-	-	-	-	-
Beringin	-	-	-	-	-
Lubuk Pakam	-	-	-	-	-
Pagar Merbau	-	-	-	-	-
<b>Kabupaten Deli Serdang</b>	<b>9,00</b>	<b>70,00</b>	<b>1,00</b>	<b>77,50</b>	<b>26,00</b>

Sumber/Source : Dinas Pertanian Kabupaten Deli Serdang  
Agriculture Service of Deli Serdang Regency

**Tabel 5.3.9**  
**Table**

**Luas Tanaman dan Rata-rata Produksi Pinang Tanaman Perkebunan Rakyat Menurut Kecamatan di Kabupaten Deli Serdang (hektar), 2020**  
**Planted Area and Average Production of Areca Nut Smallholders Estates by District in Deli Serdang Regency (hectare), 2020**

Kecamatan Subdistrict	Luas Tanaman Planted Area (Ha)				Produksi Production (Ton)
	TBM Non Productive	TM Productive	TTM Unproductive	Jumlah Total	
(1)	(2)	(3)	(4)	(5)	(6)
Gunung Meriah	-	2,00	-	2,00	1,92
S.T.M. Hulu	-	-	-	-	0,00
Sibolangit	94,00	173,00	-	267,00	166,08
Kutalimbaru	125,00	516,00	30,00	671,00	509,76
Pancur Batu	15,00	91,00	17,00	123,00	95,52
Namo Rambe	35,00	49,50	-	84,50	47,52
Biru-Biru	-	24,50	-	24,50	23,52
S.T.M. Hilir	29,00	81,50	-	110,50	78,24
Bangun Purba	5,50	28,80	5,00	39,30	30,05
Galang	0,50	4,00	-	4,50	3,84
Tanjung Morawa	7,00	16,70	-	23,70	16,03
Patumbak	-	-	2,00	2,00	0,96
Deli Tua	-	-	-	-	-
Sunggal	4,00	26,20	2,00	32,20	26,11
Hamparan Perak	14,00	34,00	-	48,00	-
Labuhan Deli	3,50	8,75	-	12,25	8,40
Percut Sei Tuan	0,70	13,90	-	14,60	13,34
Batang Kuis	-	12,00	15,00	27,00	18,72
Pantai Labu	13,00	36,00	-	49,00	34,56
Beringin	20,00	39,00	-	59,00	37,44
Lubuk Pakam	-	7,50	-	7,50	7,20
Pagar Merbau	-	10,00	-	10,00	9,60
<b>Kabupaten Deli Serdang</b>	<b>366,20</b>	<b>1 174,35</b>	<b>71,00</b>	<b>1 611,55</b>	<b>1 128,82</b>

Sumber/Source : Dinas Pertanian Kabupaten Deli Serdang  
Agriculture Service of Deli Serdang Regency

**Tabel**  
**Table** 5.3.10

**Luas Tanaman dan Rata-rata Produksi Kemiri Tanaman Perkebunan Rakyat Menurut Kecamatan di Kabupaten Deli Serdang (hektar), 2020**  
*Planted Area and Average Production of Candlenut Smallholders Estates by District in Deli Serdang Regency (hectare), 2020*

Kecamatan Subdistrict	Luas Tanaman Planted Area (Ha)				Produksi Production (Ton)
	TBM Non Productive	TM Productive	TTM Unproductive	Jumlah Total	
(1)	(2)	(3)	(4)	(5)	(6)
Gunung Meriah	-	17,00	-	17,00	10,20
S.T.M. Hulu	1,00	102,00	-	103,00	61,20
Sibolangit	2,00	152,50	3,50	158,00	92,90
Kutalimbaru	13,00	191,00	54,00	258,00	136,20
Pancur Batu	4,00	8,00	2,00	14,00	5,60
Namo Rambe	2,00	8,00	4,00	14,00	6,40
Biru-Biru	-	19,00	-	19,00	11,40
S.T.M. Hilir	4,00	50,00	-	54,00	30,00
Bangun Purba	-	27,00	-	27,00	16,20
Galang	-	-	-	-	-
Tanjung Morawa	-	-	-	-	-
Patumbak	-	-	-	-	-
Deli Tua	-	-	-	-	-
Sunggal	-	-	-	-	-
Hampan Perak	-	-	-	-	-
Labuhan Deli	-	-	-	-	-
Percut Sei Tuan	-	-	-	-	-
Batang Kuis	-	-	-	-	-
Pantai Labu	-	-	-	-	-
Beringin	-	-	-	-	-
Lubuk Pakam	-	-	-	-	-
Pagar Merbau	-	-	-	-	-
<b>Kabupaten Deli Serdang</b>	<b>26,00</b>	<b>574,50</b>	<b>63,50</b>	<b>664,00</b>	<b>370,10</b>

Sumber/Source : Dinas Pertanian Kabupaten Deli Serdang  
Agriculture Service of Deli Serdang Regency

**Tabel 5.3.11 Luas Tanaman dan Rata-rata Produksi Gambir Tanaman Perkebunan Rakyat Menurut Kecamatan di Kabupaten Deli Serdang (hektar), 2020**  
**Planted Area and Average Production of Gambier Smallholders Estates by District in Deli Serdang Regency (hectare), 2020**

Kecamatan Subdistrict	Luas Tanaman Planted Area (Ha)				Produksi Production (Ton)
	TBM Non Productive	TM Productive	TTM Unproductive	Jumlah Total	
(1)	(2)	(3)	(4)	(5)	(6)
Gunung Meriah	-	-	-	-	-
S.T.M. Hulu	-	11,00	-	11,00	22,00
Sibolangit	-	-	-	-	-
Kutalimbaru	-	-	-	-	-
Pancur Batu	-	-	-	-	-
Namo Rambe	-	-	-	-	-
Biru-Biru	-	-	-	-	-
S.T.M. Hilir	-	-	-	-	-
Bangun Purba	-	-	-	-	-
Galang	-	-	-	-	-
Tanjung Morawa	-	-	-	-	-
Patumbak	-	-	-	-	-
Deli Tua	-	-	-	-	-
Sunggal	-	-	-	-	-
Hampan Perak	-	-	-	-	-
Labuhan Deli	-	-	-	-	-
Percut Sei Tuan	-	-	-	-	-
Batang Kuis	-	-	-	-	-
Pantai Labu	-	-	-	-	-
Beringin	-	-	-	-	-
Lubuk Pakam	-	-	-	-	-
Pagar Merbau	-	-	-	-	-
<b>Kabupaten Deli Serdang</b>	-	<b>11,00</b>	-	<b>11,00</b>	<b>22,00</b>

Sumber/Source : Dinas Pertanian Kabupaten Deli Serdang  
 Agriculture Service of Deli Serdang Regency

**Tabel**  
**Table** 5.3.12

**Luas Tanaman dan Rata-rata Produksi Aren Tanaman Perkebunan Rakyat Menurut Kecamatan di Kabupaten Deli Serdang (hektar), 2020**  
*Planted Area and Average Production of Sugar Palm Smallholders Estates by District in Deli Serdang Regency (hectare), 2020*

Kecamatan Subdistrict	Luas Tanaman Planted Area (Ha)				Produksi Production (Ton)
	TBM Non Productive	TM Productive	TTM Unproductive	Jumlah Total	
(1)	(2)	(3)	(4)	(5)	(6)
Gunung Meriah	-	-	-	-	-
S.T.M. Hulu	-	-	-	-	-
Sibolangit	55,00	102,00	-	157,00	69,78
Kutalimbaru	49,00	82,00	14,00	145,00	60,00
Pancur Batu	7,00	42,00	-	49,00	21,78
Namo Rambe	15,00	70,00	-	85,00	37,78
Biru-Biru	-	-	-	-	-
S.T.M. Hilir	9,00	65,00	-	74,00	32,89
Bangun Purba	-	27,00	-	27,00	13,50
Galang	-	-	-	-	-
Tanjung Morawa	-	3,50	-	3,50	1,75
Patumbak	-	-	-	-	-
Deli Tua	-	-	-	-	-
Sunggal	-	-	-	-	-
Hamparan Perak	-	-	-	-	-
Labuhan Deli	-	3,25	-	3,25	2,16
Percut Sei Tuan	-	-	-	-	-
Batang Kuis	-	-	-	-	-
Pantai Labu	-	-	-	-	-
Beringin	-	-	-	-	-
Lubuk Pakam	-	-	-	-	-
Pagar Merbau	3,50	-	-	3,50	-
<b>Kabupaten Deli Serdang</b>	<b>-</b>	<b>11,00</b>	<b>-</b>	<b>11,00</b>	<b>22,00</b>

Sumber/Source : Dinas Pertanian Kabupaten Deli Serdang  
Agriculture Service of Deli Serdang Regency

Tabel 5.3.13 Produksi Tanaman Perkebunan Rakyat Menurut Jenis Tanaman di Kabupaten Deli Serdang (ton), 2016 - 2020  
 Production of Smallholder Estates by Kind of Crop in Deli Serdang Regency (ton), 2016 - 2020

Jenis Tanaman <i>Type of Crops</i>	2016	2017	2018	2019	2020
(1)	(2)	(3)	(4)	(5)	(6)
Karet / Rubber	3 732,52	3 636,85	3 564,12	3 514,09	3 565,12
Kelapa / Coconut	3 013,11	3 032,00	3 050,05	3 052,64	3 052,64
Kelapa Sawit / Palm Oil (MS)	40 026,92	39 164,12	38 731,83	38 732,80	38 732,83
Kopi / Coffee	335,58	447,40	458,60	462,60	462,60
Kakao / Cocoa	3 641,12	3 797,07	3 808,44	3 814,14	3 814,14
Kulit Manis / Cinnamon	39,95	38,95	38,00	38,00	26,00
Pinang / Arecanut	1 033,24	1 143,22	1 159,54	1 161,46	1 128,82
Kemiri / Candlenut	359,37	376,30	370,10	370,10	370,10
Gambir / Gambier	8,25	8,25	22,00	22,00	22,00
Aren / Sugar Palm	238,12	238,12	239,63	240,10	239,63
Tebu/ Cane	8 751,55	1 400,00	140,00	140,00	140,00

Sumber/Source : Dinas Pertanian Kabupaten Deli Serdang  
 Agriculture Service of Deli Serdang Regency

## 5.4 PETERNAKAN LIVESTOCK

**Tabel 5.4.1** Populasi Ternak Menurut Kecamatan dan Jenis Ternak di Kabupaten Deli Serdang (ekor), 2020  
*Livestock Population by Subdistrict and Kind of Livestock in Deli Serdang Regency (tail), 2020*

Kecamatan Subdistrict	Sapi Perah Milking Cow	Sapi Potong Slaughtering Cow	Kerbau Buffalo
(1)	(2)	(3)	(4)
Gunung Meriah	-	213	50
S.T.M. Hulu	8	1 396	65
Sibolangit	15	1 057	198
Kutalimbaru	30	8 457	150
Pancur Batu	101	5 801	110
Namo Rambe	207	5 452	53
Biru-Biru	-	498	122
S.T.M. Hilir	50	13 606	130
Bangun Purba	85	5 634	125
Galang	55	4 886	30
Tanjung Morawa	130	3 741	225
Patumbak	35	9 557	81
Deli Tua	15	558	65
Sunggal	40	4 156	50
Hampan Perak	130	21 364	53
Labuhan Deli	50	900	29
Percut Sei Tuan	101	7 309	71
Batang Kuis	50	3 263	12
Pantai Labu	5	1 480	27
Beringin	10	2 611	131
Lubuk Pakam	-	705	153
Pagar Merbau	25	3 452	353
<b>Kabupaten Deli Serdang</b>	<b>1 142</b>	<b>104 764</b>	<b>2 283</b>



**Lanjutan Tabel/ Continued Table 5.4.1**

<b>Kecamatan Subdistrict</b>	<b>Kambing Goat</b>	<b>Domba Sheep</b>	<b>Babi Pig</b>
(1)	(5)	(6)	(7)
Gunung Meriah	16	91	320
S.T.M. Hulu	727	841	800
Sibolangit	1 470	8 582	1 600
Kutalimbaru	14 034	815	3 450
Pancur Batu	13 019	5 201	7 200
Namo Rambe	2 860	2 965	2 120
Biru-Biru	3 306	1 659	300
S.T.M. Hilir	5 076	7 155	3 000
Bangun Purba	13 642	8 100	1 500
Galang	4 784	12 287	300
Tanjung Morawa	8 957	10 431	985
Patumbak	8 727	11 772	500
Deli Tua	455	1 165	150
Sunggal	4 317	6 823	720
Hampan Perak	15 507	24 090	2 500
Labuhan Deli	2 130	5 253	450
Percut Sei Tuan	12 800	15 091	1 500
Batang Kuis	7 966	8 253	257
Pantai Labu	4 952	4 747	430
Beringin	2 049	3 617	350
Lubuk Pakam	1 065	280	120
Pagar Merbau	1 463	4 752	100
<b>Kabupaten Deli Serdang</b>	<b>129 322</b>	<b>143 969</b>	<b>28 652</b>

Sumber/Source : Dinas Pertanian Kabupaten Deli Serdang  
Agriculture Service of Deli Serdang Regency

**Tabel**  
**Table** 5.4.2

**Populasi Unggas Menurut Kecamatan dan Jenis Unggas di  
Kabupaten Deli Serdang, 2020**  
*Poultry Population by Subdistrict and Kind of Poultry in Deli  
Serdang Regency, 2020*

Kecamatan Subdistrict	Ayam Kampung Native Chicken	Ayam Petelor Layer	Ayam Pedaging Broiler	Itik/Itik Manila Duck/ Muscovy Duck
(1)	(2)	(3)	(4)	(5)
Gunung Meriah	5 107	-	-	-
S.T.M. Hulu	27 673	-	165 809	-
Sibolangit	19 176	-	-	-
Kutalimbaru	17 985	-	1 286 771	-
Pancur Batu	16 557	259 823	864 772	33 349
Namo Rambe	20 920	-	536 281	11 579
Biru-Biru	9 835	-	154 308	17 498
S.T.M. Hilir	138 951	820 887	510 758	-
Bangun Purba	20 337	-	1 111 442	-
Galang	107 835	-	981 988	26 284
Tanjung Morawa	132 413	701 026	890 806	36 965
Patumbak	8 565	-	393 027	-
Deli Tua	6 332	-	54 209	-
Sunggal	160 509	511 521	716 762	25 493
Hamparan Perak	166 739	578 672	941 647	52 009
Labuhan Deli	8 087	-	285 838	55 683
Percut Sei Tuan	84 966	-	1 037 838	45 182
Batang Kuis	16 641	-	722 321	21 493
Pantai Labu	13 187	3 102 772	625 479	45 696
Beringin	26 091	861 693	548 543	22 516
Lubuk Pakam	8 665	-	-	-
Pagar Merbau	18 433	-	279 748	-
<b>Kabupaten Deli Serdang</b>	<b>1 035 002</b>	<b>6 836 394</b>	<b>12 108 347</b>	<b>393 747</b>

Sumber/Source : Dinas Pertanian Kabupaten Deli Serdang  
*Agriculture Service of Deli Serdang Regency*

**Tabel 5.4.3** Jumlah Ternak yang Dipotong Menurut Kecamatan dan Jenis Ternak di Kabupaten Deli Serdang, 2020  
*Livestock Slaughtered by Sub District and Kind of Livestock in Deli Serdang Regency, 2020*

Kecamatan Subdistrict	Sapi Potong Slaughte ring Cow	Kerbau Buffalo	Kambing Goat	Domba Sheep	Babi Pig
(1)	(2)	(3)	(4)	(5)	(6)
Gunung Meriah	2	-	-	6	-
S.T.M. Hulu	17	-	4	56	-
Sibolangit	9	-	18	24	-
Kutalimbaru	75	-	178	-	-
Pancur Batu	128	-	228	25	-
Namo Rambe	346	-	216	-	-
Biru-Biru	57	-	27	115	-
S.T.M. Hilir	47	-	88	78	-
Bangun Purba	104	-	-	63	-
Galang	712	-	25	354	-
Tanjung Morawa	1 465	-	896	920	-
Patumbak	1 145	1	167	243	-
Deli Tua	183	-	66	109	-
Sunggal	9 667	-	462	827	-
Hampan Perak	1 147	1	251	595	-
Labuhan Deli	246	-	52	366	-
Percut Sei Tuan	2 895	-	1 300	96	-
Batang Kuis	809	-	140	200	-
Pantai Labu	47	-	28	195	-
Beringin	273	-	87	293	-
Lubuk Pakam	340	-	167	118	-
Pagar Merbau	169	-	6	324	-
<b>Kabupaten Deli Serdang</b>	<b>19 883</b>	<b>2</b>	<b>4 406</b>	<b>5 007</b>	<b>-</b>

Sumber/Source : Dinas Pertanian Kabupaten Deli Serdang  
 Agriculture Service of Deli Serdang Regency

**Tabel 5.4.4** Banyaknya Ternak Lembu Yang Di Inseminasi (Kawin Suntik) Menurut Kecamatan dan Ras Lembu di Kabupaten Deli Serdang, 2019  
*Number of Cow Had Been Inseminated by Species and Sub Regency in Deli Serdang Regency, 2019*

Kecamatan Subdistrict	Brangus	Limo- usin	Fries- holan	Angus	Brah- man	Ongole	Simen- tal
(1)	(2)	(3)	(4)	(5)	(6)	(7)	(8)
Gunung Meriah	-	-	-	2	-	-	1
S.T.M. Hulu	-	57	1	25	91	10	60
Sibolangit	-	7	-	4	5	-	9
Kutalimbaru	-	418	4	139	315	19	614
Pancur Batu	-	410	3	260	373	27	578
Namo Rambe	-	61	1	31	29	12	62
Biru-Biru	-	70	3	30	41	7	66
S.T.M. Hilir	-	368	12	236	531	23	382
Bangun Purba	-	767	1	125	828	41	458
Galang	-	292	7	65	298	20	432
Tanjung Morawa	-	157	7	46	483	6	239
Patumbak	-	104	13	59	78	9	134
Deli Tua	-	111	-	86	45	6	165
Sunggal	-	280	5	74	108	8	348
Hampan Perak	-	1 182	1	831	1 271	236	1 230
Labuhan Deli	-	-	-	24	48	31	29
Percut Sei Tuan	-	272	3	108	287	40	379
Batang Kuis	-	34	2	14	55	5	98
Pantai Labu	-	191	5	117	164	48	177
Beringin	-	390	13	123	179	45	554
Lubuk Pakam	-	48	-	7	39	6	81
Pagar Merbau	-	146	-	55	133	23	244
<b>Kabupaten Deli Serdang</b>	<b>-</b>	<b>5 365</b>	<b>81</b>	<b>2 461</b>	<b>5 401</b>	<b>622</b>	<b>6 340</b>

Catatan/Note: Data tahun 2020 tidak tersedia/ Data year 2020 not available

Sumber/Source : Dinas Pertanian Kabupaten Deli Serdang  
 Agriculture Service of Deli Serdang Regency

**Tabel 5.4.5** Banyaknya Perusahaan/Usaha Ayam Petelur, Pedaging dan Ayam Bibit di Kabupaten Deli Serdang, 2020  
**Number of Poul Try Husbandry Establishment by Subdistrict in Deli Serdang Regency, 2020**

Kecamatan Subdistrict	Ayam Petelur Egg Layer		Ayam Pedaging Broiler		Ayam Bibit DOC	
	Banyak Usaha Esthablish- ment	Banyak Ayam Popula- tion	Banyak Usaha Esthablish- ment	Banyak Ayam Popula- tion	Banyak Usaha Esthablish- ment	Banyak Ayam Popula- tion
(1)	(2)	(3)	(4)	(5)	(6)	(7)
Gunung Meriah	-	-	-	-	-	-
Sinembah Tanjung Muda Hulu	-	-	-	-	-	-
Sibolangit	2	11 550	6	924 000	1	66 000
Kutalimbaru	-	-	2	19 800	1	151 146
Pancur Batu	1	220 000	12	528 000	1	44 000
Namo Rambe	2	119 900	6	165 000	2	84 700
Biru-Biru	1	1 320	8	176 000	-	-
Sinembah Tanjung Muda Hilir	9	636 900	13	220 000	4	549 780
Bangun Purba	-	-	14	53 350	-	-
Galang	-	-	38	298 100	-	-
Tanjung Morawa	3	154 000	25	330 000	2	103 109
Patumbak	1	22 000	11	66 000	-	-
Deli Tua	-	-	5	44 000	-	-
Sunggal	6	611 600	5	22 000	1	144 058
Hampanan Perak	13	527 450	7	47 300	-	-
Labuhan Deli	-	-	1	8 800	-	-
Percut Sei Tuan	2	92 400	14	416 900	-	-
Batang Kuis	-	-	15	88 000	-	-
Pantai Labu	98	4 387 130	4	253 000	-	-
Beringin	10	764 500	10	132 000	-	-
Lubuk Pakam	-	-	4	18 150	-	-
Pagar Merbau	-	-	6	44 000	-	-
<b>Deli Serdang</b>	<b>148</b>	<b>7 548 750</b>	<b>206</b>	<b>3 854 400</b>	<b>12</b>	<b>1 142 793</b>

Sumber/Source : Dinas Pertanian Kabupaten Deli Serdang  
 Agriculture Service of Deli Serdang Regency

**Tabel 5.4.6**  
**Table****Produksi Telur Unggas Menurut Jenis Unggas tiap Kecamatan di Kabupaten Deli Serdang, 2019**  
**Egg Production by Subdistrict and Kind of Husbandry in Deli Serdang Regency, 2019**

Kecamatan Subdistrict	Ayam Kampung Native Chicken (Butir)	Ayam Ras Pendigree Hen (Butir)	ITIK Duck (Butir)
(1)	(2)	(3)	(4)
Gunung Meriah	6 637	-	-
S.T.M. Hulu	12 200	-	-
Sibolangit	83 679	-	-
Kutalimbaru	130 682	-	-
Pancur Batu	127 593	2741 803	-
Namo Rambe	92 118	-	-
Biru-Biru	35 726	-	-
S.T.M. Hilir	83 961	41 636 904	-
Bangun Purba	159 199	-	-
Galang	137 592	-	192 952
Tanjung Morawa	77 551	2 599 974	278 397
Patumbak	11 678	-	-
Deli Tua	5 060	-	-
Sunggal	92 262	20 536 001	269 424
Hamparan Perak	135 189	41 040 372	545 716
Labuhan Deli	10 759	-	705 105
Percut Sei Tuan	109 355	-	1 161 042
Batang Kuis	7 156	-	169 849
Pantai Labu	126 309	284 236 661	1 210 446
Beringin	10 484	26 587 273	382 523
Lubuk Pakam	6 040	-	-
Pagar Merbau	9 313	-	-
<b>Kabupaten Deli Serdang</b>	<b>1 470 543</b>	<b>419 378 988</b>	<b>4 915 454</b>

Catatan/Note: Data tahun 2020 tidak tersedia/ Data year 2020 not available

Sumber/Source : Dinas Pertanian Kabupaten Deli Serdang  
Agriculture Service of Deli Serdang Regency

**Tabel 5.4.7** Jumlah Produksi Daging Ternak Menurut Jenis Ternak di Kabupaten Deli Serdang (kg), 2020  
**Meat Production by Kind of Livestock and Subdistrict in Deli Serdang Regency (kg), 2020**

Kecamatan Subdistrict	Sapi Potong Slaughte ring Cow	Kerbau Buffalo	Kambing Goat	Domba Sheep	Babi Pig
(1)	(2)	(3)	(4)	(5)	(6)
Gunung Meriah	130	-	-	-	4 832
S.T.M. Hulu	918	-	-	1 739	7 648
Sibolangit	1 181	-	-	1 346	11 302
Kutalimbaru	1 688	-	4 746	4 122	27 341
Pancur Batu	29 696	-	4 296	3 786	13 422
Namo Rambe	22 494	-	2 707	3 746	15 942
Biru-Biru	6 034	-	-	-	21 629
S.T.M. Hilir	55 702	-	1 380	3 635	29 491
Bangun Purba	9 626	-	4 638	5 312	35 972
Galang	128 867	-	2 641	16 597	12 858
Tanjung Morawa	327 130	-	7 910	76 600	39 438
Patumbak	63 247	-	5 529	14 709	17 514
Deli Tua	176 511	-	3 858	20 978	10 490
Sunggal	540 255	-	8 033	66 796	72 226
Hampan Perak	32 880	-	7 205	15 041	59 471
Labuhan Deli	5 739	-	6 113	11 682	53 942
Percut Sei Tuan	26 223	-	2 871	13 362	58 365
Batang Kuis	33 255	-	4 699	12 598	34 329
Pantai Labu	4 591	-	2 372	7 605	10 550
Beringin	7 465	-	3 311	3 630	2 764
Lubuk Pakam	545 558	-	4 954	15 655	72 488
Pagar Merbau	-	-	-	-	4 932
<b>Kabupaten Deli Serdang</b>	<b>2 019 190</b>	<b>-</b>	<b>77 263</b>	<b>298 939</b>	<b>598 010</b>

Sumber/Source : Dinas Pertanian Kabupaten Deli Serdang  
 Agriculture Service of Deli Serdang Regency

**Tabel 5.4.8** Jumlah Produksi Daging Unggas Menurut Jenis Unggas di Kabupaten Deli Serdang (kg), 2020  
**Meat Production by Kind of Husbandry and Subdistrict in Deli Serdang Regency (kg), 2020**

Kecamatan Subdistrict	Ayam Kampung Native Chicken	Ayam Petelor Layer	Ayam Pedaging Broiler	Itik/Itik Manila Duck/Muscovy Duck
(1)	(2)	(3)	(4)	(5)
Gunung Meriah	-	-	-	-
S.T.M. Hulu	-	-	172 349	-
Sibolangit	-	-	-	-
Kutalimbaru	-	-	1088 204	-
Pancur Batu	66 927	-	573 529	-
Namo Rambe	-	-	384 132	-
Biru-Biru	-	-	183 195	-
S.T.M. Hilir	35 082	36 419	682 203	-
Bangun Purba	36 374	-	658 422	-
Galang	44 966	-	567 847	-
Tanjung Morawa	85 109	22 693	649 134	10 840
Patumbak	2 161	-	405 311	-
Deli Tua	92 605	-	21 782	-
Sunggal	109 554	5 888	983 538	-
Hamparan Perak	94 961	33 810	817 115	8 461
Labuhan Deli	103 982	-	136 292	17 510
Percut Sei Tuan	81 749	5 222	680 777	20 531
Batang Kuis	80 816	-	510 048	2 708
Pantai Labu	90 915	55 693	228 274	15 009
Beringin	77 253	22 553	21 359	3 852
Lubuk Pakam	112 960	-	-	-
Pagar Merbau	-	-	299 213	-
<b>Kabupaten Deli Serdang</b>	<b>1 115 414</b>	<b>182 278</b>	<b>9 062 724</b>	<b>78 911</b>

Catatan/Note: -

Sumber/Source : Dinas Pertanian Kabupaten Deli Serdang  
 Agriculture Service of Deli Serdang Regency



**Tabel 5.4.9 Pelaksanaan Vaksinasi di Kabupaten Deli Serdang, 2020**  
**Table 5.4.9 Number of Vaccination in Deli Serdang Regency, 2020**

Kecamatan Subdistrict	S E S E (Dosis)	Ai Cavian(Influenza)	Rabies Rabies(Dosis)
(1)	(2)	(3)	(4)
Gunung Meriah	-	-	255
S.T.M. Hulu	-	-	850
Sibolangit	-	-	916
Kutalimbaru	-	-	750
Pancur Batu	-	-	884
Namo Rambe	-	-	650
Biru-Biru	-	-	650
S.T.M. Hilir	-	-	650
Bangun Purba	-	-	245
Galang	-	-	450
Tanjung Morawa	-	-	400
Patumbak	-	-	400
Deli Tua	-	-	300
Sunggal	-	-	600
Hampan Perak	-	-	579
Labuhan Deli	-	-	121
Percut Sei Tuan	-	-	400
Batang Kuis	-	-	400
Pantai Labu	-	-	523
Beringin	-	-	300
Lubuk Pakam	-	-	636
Pagar Merbau	-	-	241
<b>Kabupaten Deli Serdang</b>	<b>-</b>	<b>-</b>	<b>11 200</b>

Catatan/Note: -

Sumber/Source : Dinas Pertanian Kabupaten Deli Serdang  
 Agriculture Service of Deli Serdang Regency

## 5.5 PERIKANAN FISHERY

**Tabel 5.5.1** Jumlah Rumah Tangga Perikanan Tangkap Menurut Kecamatan dan Subsektor, 2019 dan 2020  
*Number of Fish Capture Households by Subdistrict and Subsector, 2019 and 2020*

Kecamatan Subdistrict	Perikanan Laut Marine Fisheries		Perairan Umum Inland Water		Jumlah Total	
	2019	2020	2019	2020	2019	2020
(1)	(2)	(3)	(4)	(5)	(6)	(7)
Gunung Meriah	-	-	48	43	48	43
Sinembah Tanjung Muda Hulu	-	-	68	61	68	61
Sibolangit	-	-	65	59	65	59
Kutalimbaru	-	-	62	56	62	56
Pancur Batu	1	1	85	77	86	78
Namo Rambe	-	-	68	61	68	61
Biru-Biru	-	-	81	73	81	73
Sinembah Tanjung Muda Hilir	-	-	63	57	63	57
Bangun Purba	-	-	57	51	57	51
Galang	-	-	65	59	65	59
Tanjung Morawa	-	-	97	88	97	88
Patumbak	-	-	86	78	86	78
Deli Tua	-	-	95	86	95	86
Sunggal	-	-	80	72	80	72
Hampan Perak	3 686	3 468	460	415	4 146	3 883
Labuhan Deli	1 255	1 180	401	362	1 656	1 542
Percut Sei Tuan	3 897	3 673	492	423	4 389	4 096
Batang Kuis	39	36	67	60	106	96
Pantai Labu	5 047	4 754	227	205	5 274	4 959
Beringin	53	42	73	66	126	108
Lubuk Pakam	-	-	32	29	32	29
Pagar Merbau	-	-	67	60	67	60
<b>Deli Serdang</b>	<b>13 978</b>	<b>13 154</b>	<b>2 839</b>	<b>2 541</b>	<b>16 817</b>	<b>15 695</b>

Catatan/Note: -

Sumber/Source : Dinas Perikanan dan Kelautan Kabupaten Deli Serdang  
*Sea Service and Fisheries of Deli Serdang Regency*

**Tabel**  
**Table** 5.5.2

**Produksi Perikanan Tangkap Menurut Kecamatan dan Subsektor di Kabupaten Deli Serdang (ton), 2019 dan 2020**  
**Production of Fish Capture by Subdistrict and Subsector in Deli Serdang Regency (ton), 2019 and 2020**

Kecamatan Subdistrict	Perikanan Laut Marine Fisheries		Perairan Umum Inland Water		Jumlah Total	
	2019	2020	2019	2020	2019	2020
(1)	(2)	(3)	(4)	(5)	(6)	(7)
Gunung Meriah	-	-	7,08	17,14	7,08	17,14
Sinembah Tanjung Muda Hulu	-	-	15,45	16,10	15,45	16,10
Sibolangit	-	-	7,90	7,97	7,90	7,97
Kutalimbaru	-	-	6,70	6,96	6,70	6,96
Pancur Batu	-	-	8,37	8,45	8,37	8,45
Namo Rambe	-	-	4,83	4,87	4,83	4,87
Biru-Biru	-	-	31,65	31,93	31,65	31,93
Sinembah Tanjung Muda Hilir	-	-	7,92	7,99	7,92	7,99
Bangun Purba	-	-	15,45	15,59	15,45	15,59
Galang	-	-	8,91	8,99	8,91	8,99
Tanjung Morawa	-	-	18,35	18,47	18,35	18,47
Patumbak	-	-	22,57	22,77	22,57	22,77
Deli Tua	-	-	3,71	3,74	3,71	3,74
Sunggal	-	-	6,10	6,75	6,10	6,75
Hampan Perak	6 337,00	4 281,61	74,15	63,03	6 411,15	4 344,64
Labuhan Deli	4 443,90	3 643,68	12,02	10,22	4 455,92	3 653,90
Percut Sei Tuan	7 302,62	7 449,07	43,15	36,68	7 345,77	7 485,75
Batang Kuis	326,40	332,84	18,00	15,30	344,40	348,14
Pantai Labu	9 162,80	9 862,22	31,05	26,39	9 193,85	9 888,61
Beringin	154,79	157,97	11,00	9,35	165,79	167,32
Lubuk Pakam	-	-	6,55	6,60	6,55	6,60
Pagar Merbau	-	-	7,91	8,17	7,91	8,17
<b>Deli Serdang</b>	<b>27 727,51</b>	<b>25 727,39</b>	<b>368,82</b>	<b>353,46</b>	<b>28 096,33</b>	<b>26 080,85</b>

Catatan/Note: -

Sumber/Source : Dinas Perikanan dan Kelautan Kabupaten Deli Serdang  
Sea Service and Fisheries of Deli Serdang Regency

**Tabel**  
**Table** 5.5.3

**Jumlah Rumah Tangga Perikanan Budidaya Menurut Kecamatan dan Jenis Budidaya di Kabupaten Deli Serdang, 2020**  
**Number of Aquaculture Households by Subdistrict and Type of Aquaculture in Deli Serdang Regency, 2020**

<b>Kecamatan Subdistrict</b>	<b>Budidaya Laut Marine Culture</b>	<b>Tambak Brackish Water Pond</b>	<b>Kolam Fresh Water Pond</b>	<b>Keramba Cage</b>	<b>Jaring Apung Floating Cage Net</b>	<b>Sawah Paddy Field</b>	<b>Jumlah Total</b>
(1)	(2)	(3)	(4)	(5)	(6)	(7)	(8)
Gunung Meriah	-	-	212	-	-	-	212
S.T.M. Hulu	-	-	181	-	-	-	181
Sibolangit	-	-	208	-	-	-	208
Kutalimbaru	-	-	159	-	-	-	159
Pancur Batu	-	-	182	-	-	-	182
Namo Rambe	-	-	390	-	-	-	390
Biru-Biru	-	-	629	-	-	-	629
S.T.M. Hilir	-	-	593	-	-	-	593
Bangun Purba	-	-	123	-	-	-	123
Galang	-	-	137	-	-	-	137
Tanjung Morawa	-	-	168	-	-	-	168
Patumbak	-	-	212	-	-	-	212
Deli Tua	-	-	42	-	-	-	42
Sunggal	-	-	66	-	-	-	66
Hampan Perak	21	162	76	-	-	-	259
Labuhan Deli	-	107	2	-	-	-	109
Percut Sei Tuan	-	107	38	-	-	-	145
Batang Kuis	-	-	67	-	-	-	67
Pantai Labu	-	58	40	-	-	-	98
Beringin	-	-	98	2	1	2	103
Lubuk Pakam	-	-	32	3	-	-	35
Pagar Merbau	-	-	124	-	-	-	124
<b>Kabupaten Deli Serdang</b>	<b>21</b>	<b>434</b>	<b>3 779</b>	<b>5</b>	<b>1</b>	<b>2</b>	<b>4 242</b>

Catatan/Note: -

Sumber/Source : Dinas Perikanan dan Kelautan Kabupaten Deli Serdang  
*Sea Service and Fisheries of Deli Serdang Regency*

**Tabel 5.5.4** Jumlah Rumah Tangga Perikanan Budidaya Menurut Kecamatan dan Jenis Budidaya di Kabupaten Deli Serdang, 2020  
*Production of Fish Capture by Subdistrict and Subsector in Deli Serdang Regency (ton), 2020*

Kecamatan Subdistrict	Budidaya Laut Marine Culture	Tambak Brackish Water Pond	Kolam Fresh Water Pond	Keramba Cage	Jaring Apung Floating Cage Net	Sawah Paddy Field	Jumlah Total
(1)	(2)	(3)	(4)	(5)	(6)	(7)	(8)
Gunung Meriah	-	-	1 819,90	-	-	-	1 819,90
S.T.M. Hulu	-	-	1 169,10	-	-	-	1 169,10
Sibolangit	-	-	1 080,70	-	-	-	1 080,70
Kutalimbaru	-	-	3 228,70	-	-	-	3 228,70
Pancur Batu	-	-	1 988,50	-	-	-	1 988,50
Namo Rambe	-	-	3 303,80	-	-	-	3 303,80
Biru-Biru	-	-	16 003,40	-	-	-	16 003,40
S.T.M. Hilir	-	-	10 662,60	-	-	-	10 662,60
Bangun Purba	-	-	482,90	-	-	-	482,90
Galang	-	-	515,10	-	-	-	515,10
Tanjung Morawa	-	-	4 574,80	-	-	-	4 574,80
Patumbak	-	-	3 610,90	-	-	-	3 610,90
Deli Tua	-	-	838,60	-	-	-	838,60
Sunggal	-	-	404,50	-	-	-	404,50
Hampan Perak	42,00	2 527,10	448,50	-	-	-	3 017,60
Labuhan Deli	-	1 419,71	1 226,00	-	-	-	2 645,71
Percut Sei Tuan	-	2 374,60	278,20	-	-	-	2 652,80
Batang Kuis	-	-	813,00	-	-	-	813,00
Pantai Labu	-	326,60	433,20	-	-	-	759,80
Beringin	-	-	1 217,20	0,40	0,31	15,32	1 233,23
Lubuk Pakam	-	-	176,60	0,25	-	-	176,85
Pagar Merbau	-	-	1 258,60	-	-	-	1 258,60
<b>Kabupaten Deli Serdang</b>	<b>42,00</b>	<b>6 648,01</b>	<b>55 534,80</b>	<b>0,65</b>	<b>0,31</b>	<b>15,32</b>	<b>62 241,09</b>

Catatan/Note : -

Sumber/Source : Dinas Perikanan dan Kelautan Kabupaten Deli Serdang  
*Sea Service and Fisheries of Deli Serdang Regency*

**Tabel 5.5.5** Jumlah Nelayan Dan Petani Ikan Menurut Kecamatan di Kabupaten Deli Serdang (orang), 2020  
*Fishermen And Fish Breeding Household By Subdistrict (person), 2020*

Kecamatan Subdistrict	Nelayan Laut/Fishermen		Nelayan Perairan Umum Fishermen In Open Water	Petani Ikan Fish Breeding
	Waktu Penuh Full Time	Sambilan Part Time		
(1)	(2)	(3)	(4)	(5)
Gunung Meriah	-	-	43	-
Sinembah Tanjung Muda Hulu	-	-	61	1
Sibolangit	-	-	59	-
Kutalimbaru	-	-	56	-
Pancur Batu	1	-	77	-
Namo Rambe	-	-	61	-
Biru-Biru	-	-	73	12
Sinembah Tanjung Muda Hilir	-	-	57	6
Bangun Purba	-	-	51	-
Galang	-	-	59	1
Tanjung Morawa	-	-	88	43
Patumbak	-	-	78	3
Deli Tua	-	-	86	-
Sunggal	-	-	72	3
Hampan Perak	3 308	157	415	-
Labuhan Deli	1 076	103	362	-
Percut Sei Tuan	3 498	166	425	-
Batang Kuis	11	25	60	10
Pantai Labu	4 587	179	205	4
Beringin	33	9	66	11
Lubuk Pakam	-	-	29	1
Pagar Merbau	-	-	60	11
<b>Deli Serdang</b>	<b>12 514</b>	<b>639</b>	<b>2 543</b>	<b>106</b>

Catatan/Note: -

Sumber/Source : Dinas Perikanan dan Kelautan Kabupaten Deli Serdang  
*Sea Service and Fisheries of Deli Serdang Regency*

**Tabel 5.5.6 Luas Areal Budidaya Perikanan Dan Perairan di Kabupaten Deli Serdang (hektar), 2020**  
**Table 5.5.6 Fish Breeding And River Area By Subdistrict in Deli Serdang Regency (hectare), 2020**

Kecamatan Subdistrict	Budi Daya Tambak Brackish Water Fond	Budidaya Air Tawar Fresh Water	Budidaya Perairan Umum Public Water	Budidaya Air Laut Sea
(1)	(2)	(3)	(4)	(5)
Gunung Meriah	-	24,78	-	-
S.T.M. Hulu	-	43,11	-	-
Sibolangit	-	27,70	-	-
Kutalimbaru	-	17,97	-	-
Pancar Batu	-	19,95	-	-
Namo Rambe	-	134,08	-	-
Biru-Biru	-	429,03	-	-
S.T.M. Hilir	-	317,87	-	-
Bangun Purba	-	16,70	-	-
Galang	-	5,67	-	-
Tanjung Morawa	-	87,73	-	-
Patumbak	-	98,83	-	-
Deli Tua	-	10,93	-	-
Sunggal	-	2,98	-	-
Hampan Perak	1 090,10	1,28	-	0,24
Labuhan Deli	155,10	28,18	-	-
Percut Sei Tuan	24,30	2,07	-	-
Batang Kuis	-	3,60	-	-
Pantai Labu	25,70	3,86	-	-
Beringin	-	7,30	0,10	-
Lubuk Pakam	-	1,34	0,02	-
Pagar Merbau	-	7,59	-	-
<b>Kabupaten Deli Serdang</b>	<b>1 295,20</b>	<b>1 292,55</b>	<b>0,12</b>	<b>0,24</b>

Catatan/Note: -

Sumber/Source : Dinas Perikanan dan Kelautan Kabupaten Deli Serdang  
*Sea Service and Fisheries of Deli Serdang Regency*

Tabel  
Table 5.5.7

**Jumlah Unit Dan Produksi Pengolahan Ikan Menurut Kecamatan di Kabupaten Deli Serdang, 2020**  
**Number Of Fish Processing By Type and Subdistrict in Deli Serdang Regency, 2020**

Kecamatan Subdistrict	Jumlah Unit Pengolahan Fish Processing Unit (unit)	Jumlah Produksi Ikan Number of Fish Production (ton)
(1)	(2)	(3)
Gunung Meriah	2	0,90
S.T.M. Hulu	-	-
Sibolangit	-	-
Kutalimbaru	-	-
Pancur Batu	5	34,62
Namo Rambe	-	-
Biru-Biru	-	-
S.T.M. Hilir	-	-
Bangun Purba	-	-
Galang	-	-
Tanjung Morawa	-	-
Patumbak	2	108
Deli Tua	-	-
Sunggal	2	144
Hamparan Perak	-	-
Labuhan Deli	-	-
Percut Sei Tuan	-	-
Batang Kuis	7	31,2
Pantai Labu	20	2 182,50
Beringin	12	854,32
Lubuk Pakam	13	102,20
Pagar Merbau	1	15,60
<b>Kabupaten Deli Serdang</b>	<b>64</b>	<b>3 473,34</b>

Catatan/Note: -

Sumber/Source : Dinas Perikanan dan Kelautan Kabupaten Deli Serdang  
Sea Service and Fisheries of Deli Serdang Regency



Lanjutan Tabel/ Continued Table 5.5.7

Kecamatan Subdistrict	Unit Pengolahan Skala Kecil Small Scale		Unit Pengolahan Skala Sedang/Besar Medium Scale/Large	
	Jumlah (unit) Count	Produksi (ton) Production	Jumlah (unit) Count	Produksi (ton) Production
(1)	(4)	(5)	(6)	(7)
Gunung Meriah	2,00	0,90	-	-
Sinembah Tanjung Muda Hulu	-	-	-	-
Sibolangit	-	-	-	-
Kutalimbaru	-	-	-	-
Pancur Batu	5,00	34,62	-	-
Namo Rambe	-	-	-	-
Biru-Biru	-	-	-	-
Sinembah Tanjung Muda Hilir	-	-	-	-
Bangun Purba	-	-	-	-
Galang	-	-	-	-
Tanjung Morawa	-	-	-	-
Patumbak	2,00	108,00	-	-
Deli Tua	-	-	-	-
Sunggal	2,00	144,00	-	-
Hamparan Perak	-	-	-	-
Labuhan Deli	-	-	-	-
Percut Sei Tuan	-	-	-	-
Batang Kuis	7,00	31,20	-	-
Pantai Labu	20,00	2 182,50	-	-
Beringin	12,00	854,32	-	-
Lubuk Pakam	13,00	102,20	-	-
Pagar Merbau	1,00	15,60	-	-
<b>Deli Serdang</b>	<b>64,00</b>	<b>3 473,34</b>	-	-

Catatan/Note: -

Sumber/Source : Dinas Perikanan dan Kelautan Kabupaten Deli Serdang  
Sea Service and Fisheries of Deli Serdang Regency

**Tabel 5.5.8** Jumlah Perahu/Kapal Penangkap Ikan di Kabupaten Deli Serdang (unit), 2020  
**Marine Fishing Boat By Category and Subdistrict in Deli Serdang Regency (unit), 2020**

Kecamatan Subdistrict	Perahu Tanpa Motor			Perahu Kapal Motor Powered Boat			Jumlah Total
	Kecil Small	Sedang Medium	Motor Tempel	<5GT	5GT- 10GT	10GT- 20GT	
(1)	(2)	(3)	(4)	(5)	(6)	(7)	(8)
Gunung Meriah	-	-	-	-	-	-	-
Sinembah Tanjung Muda Hulu	-	-	-	-	-	-	-
Sibolangit	-	-	-	-	-	-	-
Kutalimbaru	-	-	-	-	-	-	-
Pancur Batu	-	-	-	-	-	-	-
Namo Rambe	-	-	-	-	-	-	-
Biru-Biru	-	-	-	-	-	-	-
Sinembah Tanjung Muda Hilir	-	-	-	-	-	-	-
Bangun Purba	-	-	-	-	-	-	-
Galang	-	-	-	-	-	-	-
Tanjung Morawa	-	-	-	-	-	-	-
Patumbak	-	-	-	-	-	-	-
Deli Tua	-	-	-	-	-	-	-
Sunggal	-	-	-	-	-	-	-
Hampan Perak	547	-	664	-	-	-	-
Labuhan Deli	388	-	105	-	-	-	-
Percut Sei Tuan	96	-	636	-	1	-	-
Batang Kuis	-	-	-	-	-	-	-
Pantai Labu	55	-	1875	-	-	-	-
Beringin	-	-	-	-	-	-	-
Lubuk Pakam	-	-	-	-	-	-	-
Pagar Merbau	-	-	-	-	-	-	-
<b>Deli Serdang</b>	<b>1 086</b>	<b>-</b>	<b>3 280</b>	<b>-</b>	<b>1</b>	<b>-</b>	<b>-</b>

Catatan/Note: -

Sumber/Source : Dinas Perikanan dan Kelautan Kabupaten Deli Serdang  
*Sea Service and Fisheries of Deli Serdang Regency*



06

**PERTAMBANGAN DAN ENERGI**  
***MINING AND ENERGY***



INFOGRAFIS  
PEMBATAS BAB 07

<https://deliserdangkab.bps.go.id>



**PENJELASAN TEKNIS**

1. Perusahaan atau usaha industri adalah suatu unit (kesatuan) usaha yang melakukan kegiatan ekonomi, bertujuan menghasilkan barang atau jasa, terletak pada suatu bangunan atau lokasi tertentu, dan mempunyai catatan administrasi tersendiri mengenai produksi dan struktur biaya serta ada seorang atau lebih yang bertanggung jawab atas usaha tersebut.
2. Industri manufaktur dikelompokkan ke dalam 4 golongan berdasarkan banyaknya pekerja, yaitu: industri besar (100 orang pekerja atau lebih), industri sedang/menengah (20–99 orang pekerja), industri kecil (5–19 orang pekerja), dan industri mikro (1–4 orang pekerja).
3. Pelanggan adalah individu atau kelompok, baik rumah tangga, perusahaan atau institusi non profit yang membeli air bersih dari perusahaan air bersih.
4. Air disalurkan adalah volume air bersih dari perusahaan air bersih

**TECHNICAL NOTES**

1. *A manufacturing establishment is defined as a production unit engaged in economic activity, producing goods or services, located in a building or in a certain location, keeping a business record concerning the production and cost structure, and having a person or more that are responsible to those activities.*
2. *Manufacturing industries are categorized into four groups, based on the number of employees: large scale manufacturing (100 employees or more), medium scale manufacturing (20–99 employees), small scale manufacturing (5–19 employees), and micro industry (1–4 employees).*
3. *Customers are individuals or groups, whether household, company or non-profit institutions that buy water supply from water supply establishment.*
4. *Distributed water is the volume of water supply from water supply establishment.*

**ULASAN**

Kebutuhan listrik penduduk Kabupaten Deli Serdang sebagian besar dipasok oleh PLN Cabang Lubuk Pakam. Pada tahun 2020 di PLN Cabang Lubuk Pakam terdapat 263.661 pelanggan dengan daya terpasang sebesar 532.453 KW.

Air bersih yang disalurkan PDAM Tirta Deli selama tahun 2019 sebanyak 5.626.296 m<sup>3</sup> dengan jumlah langganan sebanyak 21.522 pelanggan, dimana pelanggan terbanyak adalah rumah tangga (19.373 pelanggan). Sementara data tahun 2020 tidak tersedia.

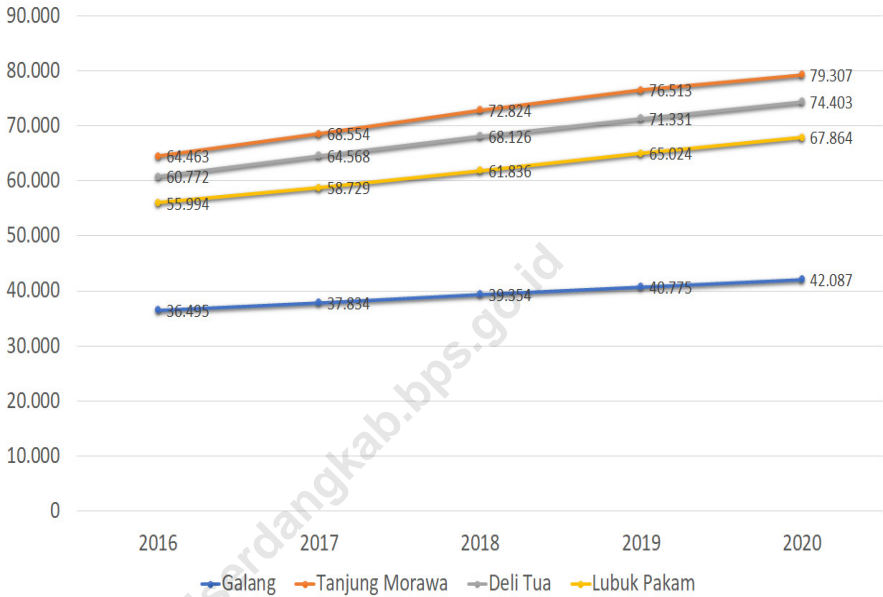
**DESCRIPTION**

*Most of the electricity consumption of Deli Serdang Regency supplied by the electricity state enterprise of Lubuk Pakam Branch. In 2020, there were 263.661 customers with the installed capacity 532.453 KW in Branch of Lubuk Pakam*

*Drinking water services provided PDAM Tirta Deli over 5.626.296 m<sup>3</sup> in 2019 as many as 21.522 the number of subscription customers, where most customers are households (19.373 customers). While data 2020 not available.*

**Gambar 6.1**  
**Figures**

**Jumlah Pelanggan Listrik Menurut Unit Layanan Pelanggan di Kabupaten Deli Serdang, 2015 - 2020**  
**Number of Electricity Customers by Costumer Service Unit in Deli Serdang Regency, 2015 - 2020**



Sumber/Source : PT. PLN (Persero) Unit UP3 Lubuk Pakam /State Electrical Company of Lubuk Pakam





Tabel  
Table 6.1

**Daya Terpasang, Produksi, dan Distribusi Listrik PT. PLN (Persero) pada Cabang/Ranting PLN Menurut Unit Layanan Pelanggan di Kabupaten Deli Serdang, 2020**  
***Installed Electricity Power, Production, and Distribution of PT. PLN (Persero) at PLN Branch by Customer Service Unit in Deli Serdang Regency, 2020***

Unit Layanan Pelanggan <i>Customer Service Unit</i>	Daya Terpasang <i>Installed Electricity Power (KW)</i>	Produksi Listrik <i>Electricity Production (KWh)</i>	Listrik Terjual <i>Electricity Sold (KWh)</i>	Dipakai Sendiri <i>Own Used (KWh)</i>	Susut/Hilang <i>Shrinkage/Lost (KWh)</i>
(1)	(2)	(3)	(4)	(5)	(6)
Galang	41 374	76 402 524	73 051 583	360 763	2 736 341
Tanjung Morawa	250 222	542 805 332	522 984 648	4 328 953	18 643 674
Deli Tua	120 690	246 117 400	227 746 810	2 809 926	18 170 590
Lubuk Pakam	120 167	242 072 848	220 043 395	2 523 908	11 337 680
<b>Deli Serdang</b>	532 453	1 107 398 104	1 043 826 436	10 023 550	50 888 285

Catatan/Note: -

Sumber/Source: PT. PLN (Persero) Unit UP3 Lubuk Pakam /*State Electrical Company of Lubuk Pakam*

**Tabel 6.2**  
**Table**

**Jumlah Pelanggan Listrik Menurut Unit Layanan Pelanggan di Kabupaten Deli Serdang, 2016 - 2020**  
**Number of Electricity Customers by Costumer Service Unit in Deli Serdang Regency, 2016 - 2020**

Unit Layanan Pelanggan Customer Service Unit	2016	2017	2018	2019	2020
(1)	(2)	(3)	(4)	(5)	(6)
Galang	36 495	37 834	39 354	40 775	42 087
Tanjung Morawa	64 463	68 554	72 824	76 513	79 307
Deli Tua	60 772	64 568	68 126	71 331	74 403
Lubuk Pakam	55 994	58 729	61 836	65 024	67 864
<b>Deli Serdang</b>	<b>217 724</b>	<b>229 685</b>	<b>242 140</b>	<b>253 643</b>	<b>263 661</b>

Catatan/Note: -

Sumber/Source: PT. PLN (Persero) Unit UP3 Lubuk Pakam /State Electrical Company of Lubuk Pakam

**Tabel 6.3**  
**Table****Jumlah Pelanggan dan Air yang Disalurkan Menurut Kecamatan di Kabupaten Deli Serdang, 2019**  
**Number of Customers and Distributed Water by Subdistrict in Deli Serdang Regency, 2019**

Kecamatan Subdistrict	Pelanggan Number of Customers	Air Disalurkan Distributed Water (m <sup>3</sup> )	Nilai Value (Rp.)
(1)	(2)	(3)	(4)
Gunung Meriah	-	-	-
Sinembah Tanjung Muda Hulu	449	76 016	202 945 920
Sibolangit	-	-	-
Kutalimbaru	-	-	-
Pancur Batu	-	-	-
Namo Rambe	-	-	-
Biru-Biru	-	-	-
Sinembah Tanjung Muda Hilir	-	-	-
Bangun Purba	1 857	304 843	784 103 300
Galang	-	-	-
Tanjung Morawa	2 564	651 359	2 120 245 090
Patumbak	632	136 359	443 002 180
Deli Tua	-	-	-
Sunggal	-	-	-
Hampan Perak	2 642	576 514	1 933 675 300
Labuhan Deli	-	-	-
Percut Sei Tuan	1 627	328 288	864 889 650
Batang Kuis	-	-	-
Pantai Labu	632	184 131	489 267 330
Beringin	736	147 299	503 594 350
Lubuk Pakam	9 940	3 127 001	12 608 062 880
Pagar Merbau	443	97 486	289 078 980
<b>Deli Serdang</b>	<b>21 522</b>	<b>5 629 296</b>	<b>20 238 864 980</b>

Catatan/Note: Data 2020 Tidak Tersedia/ Data 2020 Not Available

Sumber/Source: PDAM Tirta Deli Kabupaten Deli Serdang/ PDAM Tirta Deli of Deli Serdang

**Tabel 6.4**  
**Table****Jumlah Pelanggan Air Bersih Menurut Jenis Pelanggan dan Kecamatan di Kabupaten Deli Serdang, 2019**  
**Number of Customers Drinking Water by Kind of Customer and Subdistrict in the Deli Serdang Regency, 2019**

Kecamatan Subdistrict	Rumah Tangga Household	Hotel Hotel	Badan Sosial dan RS Sosial Institution and Hospital	Tempat Ibadah/ Umum Place of Worship/ public
(1)	(2)	(3)	(4)	(5)
Gunung Meriah	-	-	-	-
Sinembah Tanjung Muda Hulu	441	-	2	6
Sibolangit	-	-	-	-
Kutalimbaru	-	-	-	-
Pancur Batu	-	-	-	-
Namo Rambe	-	-	-	-
Biru-Biru	-	-	-	-
Sinembah Tanjung Muda Hilir	-	-	-	-
Bangun Purba	1 785	-	16	5
Galang	-	-	-	-
Tanjung Morawa	2 343	-	9	11
Patumbak	615	-	7	4
Deli Tua	-	-	-	-
Sunggal	-	-	-	-
Hampan Perak	2 518	-	15	5
Labuhan Deli	-	-	-	-
Percut Sei Tuan	1 551	-	9	12
Batang Kuis	-	-	-	-
Pantai Labu	602	-	5	5
Beringin	706	-	15	4
Lubuk Pakam	8 377	-	35	86
Pagar Merbau	435	-	1	1
<b>Deli Serdang</b>	<b>19 373</b>	<b>-</b>	<b>114</b>	<b>139</b>

Lanjutan Tabel/ Continued Table 6.4

Kecamatan Subdistrict	Niaga Commerce	Industri Industry	Instansi Pemerintah Government Institution	Khusus Special	Jumlah Total
(1)	(2)	(3)	(4)	(5)	(6)
Gunung Meriah	-	-	-	-	-
Sinembah Tanjung Muda Hulu	-	-	-	-	449
Sibolangit	-	-	-	-	-
Kutalimbaru	-	-	-	-	-
Pancur Batu	-	-	-	-	-
Namo Rambe	-	-	-	-	-
Biru-Biru	-	-	-	-	-
Sinembah Tanjung Muda Hilir	-	-	-	-	-
Bangun Purba	35	-	16	-	1 857
Galang	-	-	-	-	-
Tanjung Morawa	196	2	3	-	2 564
Patumbak	6	-	-	-	632
Deli Tua	-	-	-	-	-
Sunggal	-	-	-	-	-
Hampan Perak	97	1	6	-	2 642
Labuhan Deli	-	-	-	-	-
Percut Sei Tuan	53	-	2	-	1 627
Batang Kuis	-	-	-	-	-
Pantai Labu	13	-	7	-	632
Beringin	8	-	3	-	736
Lubuk Pakam	1 292	2	146	2	9 940
Pagar Merbau	4	-	2	-	443
<b>Deli Serdang</b>	<b>1 704</b>	<b>5</b>	<b>185</b>	<b>2</b>	<b>21 522</b>

Catatan/Note: Data 2020 Tidak Tersedia/ Data 2020 Not Available

Sumber/Sourse: PDAM Tirta Deli Kabupaten Deli Serdang/ PDAM Tirta Deli of Deli Serdang

**Tabel 6.5** Jumlah Air Bersih Disalurkan Menurut Jenis Pelanggan dan Kecamatan di Kabupaten Deli Serdang (m<sup>3</sup>), 2019  
**Quantity of Sanitary Water Distributed by Type of Consumer and Subdistrict in the Deli Serdang Regency (m<sup>3</sup>), 2019**

Kecamatan Subdistrict	Rumah Tangga Household	Hotel Hotel	Badan Sosial dan RS Sosial Institution and Hospital	Tempat Ibadah/ Umum Place of Worship/ public
(1)	(2)	(3)	(4)	(5)
Gunung Meriah	-	-	-	-
Sinembah Tanjung Muda Hulu	73 647	-	642	1 727
Sibolangit	-	-	-	-
Kutalimbaru	-	-	-	-
Pancur Batu	-	-	-	-
Namo Rambe	-	-	-	-
Biru-Biru	-	-	-	-
Sinembah Tanjung Muda Hilir	-	-	-	-
Bangun Purba	281 181	-	8 885	1 611
Galang	-	-	-	-
Tanjung Morawa	567 100	-	4 396	6 535
Patumbak	126 819	-	6 762	169
Deli Tua	-	-	-	-
Sunggal	-	-	-	-
Hampan Perak	545 340	-	4 677	870
Labuhan Deli	-	-	-	-
Percut Sei Tuan	310 923	-	2 509	3 229
Batang Kuis	-	-	-	-
Pantai Labu	170 210	-	2 794	3 137
Beringin	138 009	-	6 203	460
Lubuk Pakam	2 139 835	-	157 341	60 960
Pagar Merbau	93 665	-	1	379
<b>Deli Serdang</b>	<b>4 446 729</b>	<b>-</b>	<b>194 210</b>	<b>79 077</b>

Lanjutan Tabel/ Continued Table 6.5

Kecamatan Subdistrict	Niaga Commerce	Industri Industry	Instansi Pemerintah Government Institution	Khusus Special	Jumlah Total
(1)	(2)	(3)	(4)	(5)	(6)
Gunung Meriah	-	-	-	-	-
Sinembah Tanjung Muda Hulu	-	-	-	-	76 016
Sibolangit	-	-	-	-	-
Kutalimbaru	-	-	-	-	-
Pancur Batu	-	-	-	-	-
Namo Rambe	-	-	-	-	-
Biru-Biru	-	-	-	-	-
Sinembah Tanjung Muda Hilir	-	-	-	-	-
Bangun Purba	6 914	-	6 252	-	304 843
Galang	-	-	-	-	-
Tanjung Morawa	70 195	1 302	1 831	-	651 359
Patumbak	2 609	-	-	-	136 359
Deli Tua	-	-	-	-	-
Sunggal	-	-	-	-	-
Hampan Perak	23 869	-	1 758	-	576 514
Labuhan Deli	-	-	-	-	-
Percut Sei Tuan	11 446	-	181	-	328 288
Batang Kuis	-	-	-	-	-
Pantai Labu	6 627	-	1 363	-	184 131
Beringin	1 832	-	795	-	147 299
Lubuk Pakam	309 889	5 191	115 052	338 733	3 127 001
Pagar Merbau	1 310	-	2 131	-	97 486
<b>Deli Serdang</b>	<b>434 691</b>	<b>6 493</b>	<b>129 363</b>	<b>338 733</b>	<b>5 629 296</b>

Catatan/Note: Data 2020 Tidak Tersedia/ Data 2020 Not Available

Sumber/Sourse: PDAM Tirta Deli Kabupaten Deli Serdang/ PDAM Tirta Deli of Deli Serdang



**Tabel 6.6**  
**Table****Nilai Air Bersih Disalurkan Menurut Jenis Pelanggan dan Kecamatan di Kabupaten Deli Serdang (Rp), 2019**  
**Value of Sanitary Water Distributed by Type of Consumer and Subdistrict in the Deli Serdang Regency (Rp), 2019**

Kecamatan Subdistrict	Rumah Tangga Household	Hotel Hotel	Badan Sosial dan RS Sosial Institution and Hospital	Tempat Ibadah/ Umum Place of Worship/ public
(1)	(2)	(3)	(4)	(5)
Gunung Meriah	-	-	-	-
Sinembah Tanjung Muda Hulu	199 684 080	-	1 149 840	2 112 000
Sibolangit	-	-	-	-
Kutalimbaru	-	-	-	-
Pancur Batu	-	-	-	-
Namo Rambe	-	-	-	-
Biru-Biru	-	-	-	-
Sinembah Tanjung Muda Hilir	-	-	-	-
Bangun Purba	717 053 640	-	13 627 420	1 746 840
Galang	-	-	-	-
Tanjung Morawa	1 756 189 470	-	7 127 620	6 611 640
Patumbak	415 675 910	-	11 483 020	578 400
Deli Tua	-	-	-	-
Sunggal	-	-	-	-
Hampan Perak	1 803 208 800	-	7 955 350	1 300 800
Labuhan Deli	-	-	-	-
Percut Sei Tuan	813 489 140	-	3 866 730	3 596 040
Batang Kuis	-	-	-	-
Pantai Labu	444 057 870	-	4 289 420	3 016 920
Beringin	480 098 090	-	10 146 990	976 800
Lubuk Pakam	6 664 465 870	-	262 357 360	60 284 880
Pagar Merbau	273 505 510	-	172 800	415 560
<b>Deli Serdang</b>	<b>13 567 428 380</b>	<b>-</b>	<b>322 176 550</b>	<b>80 639 880</b>

Lanjutan Tabel/ Continued Table 6.5

Kecamatan Subdistrict	Niaga Commerce	Industri Industry	Instansi Pemerintah Government Institution	Khusus Special	Jumlah Total
(1)	(2)	(3)	(4)	(5)	(6)
Gunung Meriah	-	-	-	-	-
Sinembah Tanjung Muda Hulu	-	-	-	-	202 945 920
Sibolangit	-	-	-	-	-
Kutalimbaru	-	-	-	-	-
Pancur Batu	-	-	-	-	-
Namo Rambe	-	-	-	-	-
Biru-Biru	-	-	-	-	-
Sinembah Tanjung Muda Hilir	-	-	-	-	-
Bangun Purba	26 580 280	-	25 095 120	-	784 103 300
Galang	-	-	-	-	-
Tanjung Morawa	335 112 900	7 402 480	7 800 980	-	2 120 245 090
Patumbak	15 264 850	-	-	-	443 002 180
Deli Tua	-	-	-	-	-
Sunggal	-	-	-	-	-
Hampan Perak	113 481 520	723 600	7 005 230	-	1 933 675 300
Labuhan Deli	-	-	-	-	-
Percut Sei Tuan	43 376 880	-	560 860	-	864 889 650
Batang Kuis	-	-	-	-	-
Pantai Labu	32 146 730	-	5 756 390	-	489 267 330
Beringin	8 981 750	-	3 390 720	-	503 594 350
Lubuk Pakam	1 549 238 720	48 037 810	500 699 040	3 522 979 200	12 608 062 880
Pagar Merbau	6 121 890	-	8 863 220	-	289 078 980
<b>Deli Serdang</b>	<b>2 130 305 520</b>	<b>56 163 890</b>	<b>559 171 560</b>	<b>3 522 979 200</b>	<b>20 238 864 980</b>

Catatan/Note: Data 2020 Tidak Tersedia/ Data 2020 Not Available

Sumber/Sourse: PDAM Tirta Deli Kabupaten Deli Serdang/ PDAM Tirta Deli of Deli Serdang



07

PARIWISATA  
TOURISM

Jumlah  
Hotel Berbintang ( Bintang 1-5 )  
di Kabupaten Deli Serdang 2020

10 HOTEL



<https://deliserdangkab.bps.go.id>



**PENJELASAN TEKNIS**

1. Wisatawan mancanegara (wisman) ialah setiap pengunjung yang mengunjungi suatu negara di luar tempat tinggalnya, didorong oleh satu atau beberapa keperluan tanpa bermaksud memperoleh penghasilan di tempat yang dikunjungi dan lamanya kunjungan tersebut tidak lebih dari satu tahun (12 bulan). Definisi ini mencakup 2 (dua) kategori wisatawan mancanegara, yaitu :
  - a. Wisatawan (turis) ialah setiap pengunjung seperti definisi di atas yang tinggal paling sedikit 24 jam, akan tetapi tidak lebih dari 1 (satu) tahun di tempat yang dikunjungi, dengan maksud antara lain: berlibur, rekreasi, olah raga, bisnis, menghadiri pertemuan, studi, dan kunjungan dengan alasan kesehatan.
  - b. Excursionist ialah setiap pengunjung seperti definisi di atas yang tinggal kurang dari 24 jam di tempat yang dikunjungi (termasuk "Cruise passengers"). Cruise Passengers ialah setiap pengunjung yang tiba di suatu negara di mana mereka tidak menginap di akomodasi yang tersedia di negara tersebut, misalnya dengan kapal laut.

**TECHNICAL NOTES**

1. *An International Visitor is any person visiting a country other than his usual place of residence for any reason other than for earning income in the country visited, and the length of stay is no more than one year (12 months). This definition covers two categories of foreign visitors, namely :*
  - a. *"Tourist" is any visitor staying for at least 24 hours, but no more than one year, in the country visited, with the intention of visiting, and for any of these purposes: Pleasure, recreation and sports, Business, visiting friends and relatives, missions, attending meetings, conferences, visit for health reasons and study.*
  - b. *"Excursionist" is any visitor staying less than 24 hours in the country visited including, "Cruise Passengers", i.e. visitors arriving in a country without staying in any accommodation available in the visited country.*

3. Rata-rata lama tinggal adalah rata-rata waktu tinggal wisatawan mancanegara di Indonesia untuk satu kali kunjungan.
  4. Usaha penyediaan akomodasi adalah usaha yang menyediakan pelayanan penginapan yang dapat dilengkapi dengan pelayanan pariwisata lainnya. Usaha penyediaan akomodasi dapat berupa hotel, vila, pondok wisata, bumi perkemahan, persinggahan karavan, dan akomodasi lainnya yang digunakan untuk tujuan pariwisata.
  5. Hotel adalah penyediaan akomodasi secara harian berupa kamar-kamar di dalam satu bangunan yang dapat dilengkapi dengan jasa pelayanan makan dan minum, kegiatan hiburan dan atau fasilitas lainnya. Hotel terdiri dari hotel berbintang dan hotel non- bintang.
  6. Hotel bintang adalah usaha penyediaan jasa pelayanan penginapan, makan minum serta jasa lainnya bagi umum dengan menggunakan sebagian atau seluruh bangunan. Usaha ini dikelola secara komersial serta memenuhi ketentuan persyaratan sebagai hotel bintang (termasuk berlian) yang ditetapkan dalam surat keputusan instansi yang membinanya. Misalnya hotel bintang lima, hotel bintang
3. *Average length of stay is the average stay duration of foreign visitor in Indonesia for one trip.*
  4. *The business of providing accommodation is a business that provides specialty services that can be equipped with other tourism services. It includes hotel, villa, cottage, camping, caravan stop, and other accommodation that are used for tourism purposes.*
  5. *Hotel is a daily supply of accommodation rooms within a building which can be equipped with eating and drinking services, entertainment activities and/or other facilities. Hotel consists of a classified hotel and a non-classified hotel.*
  6. *A star hotel is the business of providing an accommodation, eating and drinking as well as other services for the public by using a building or a part of a building. It is managed commercially and meets specified requirements as a star hotel (including diamonds) set forth in the decree of fostering agency. For example, five star hotel, four star hotel, and so on.*

empat dan seterusnya.

- |   |   |
|---|---|
| <p>7. Tingkat penghunian kamar hotel adalah persentase banyaknya malam kamar yang dihuni terhadap banyaknya malam kamar yang tersedia.</p>                                    | <p>7. <i>Room occupancy rate is the number of room-nights occupied divided by the number of room-nights available, multiplied by 100 percent.</i></p>                 |
| <p>8. Rata-rata lamanya tamu menginap adalah banyaknya malam tempat tidur yang terpakai (malam tamu) dengan banyaknya tamu yang menginap di hotel atau akomodasi lainnya.</p> | <p>8. <i>Average length of stay is the number of bed-nights used (guest night) divided by the number of guests coming to spend the night at the accommodation</i></p> |

<https://deliserdangkab.bps.go.id>



**ULASAN****Hotel dan Akomodasi Lainnya**

Banyaknya hotel/akomodasi lainnya di Deli Serdang keadaan akhir tahun 2020 tercatat sebanyak 128 unit yang terdiri dari satu hotel bintang 2, tujuh hotel bintang 3, dua hotel bintang 4 dan seratus delapan belas hotel non bintang dan akomodasi lainnya.

Di Kabupaten Deli Serdang, pada tahun 2020 tingkat penghunian kamar hotelnya rata-rata sebesar 15,39 persen. Kecilnya tingkat penghunian ini karena dampak ekonomi pandemi COVID19.

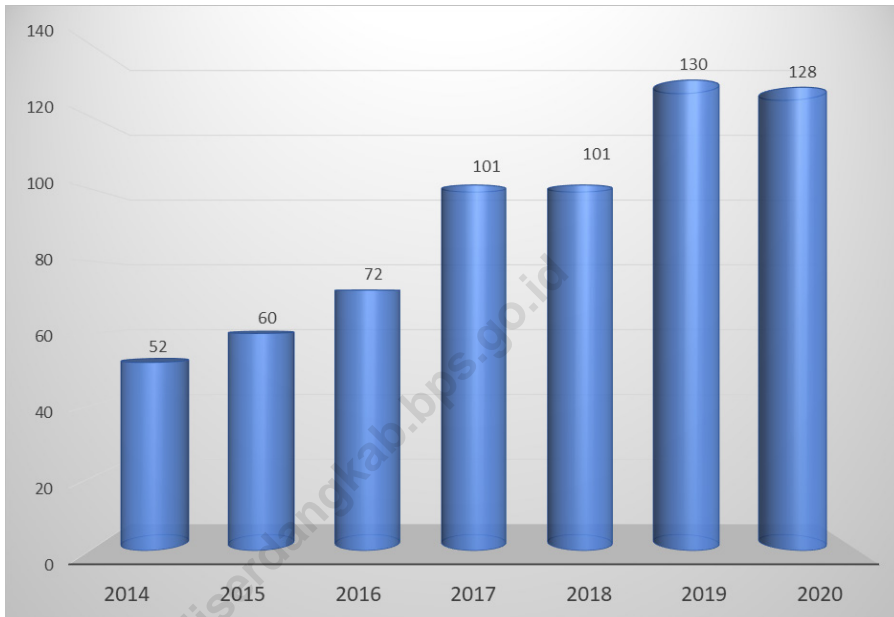
**DESCRIPTION****Hotel and Other Accomodation**

*The number of hotel/other accommodation in Deli Serdang at the end of 2020, there were 128 units consists of one 2-star hotels, seven 3-star hotels, two 4-star hotels and one hundred and eighteen non star hotels and other accomodations.*

*In Deli Serdang Regency, in 2020 average of the hotel room occupancy rate was 15.39 percent. This low rate was impacted by COVID19 pandemic to economy.*

**Gambar**  
**Figures** 7.1

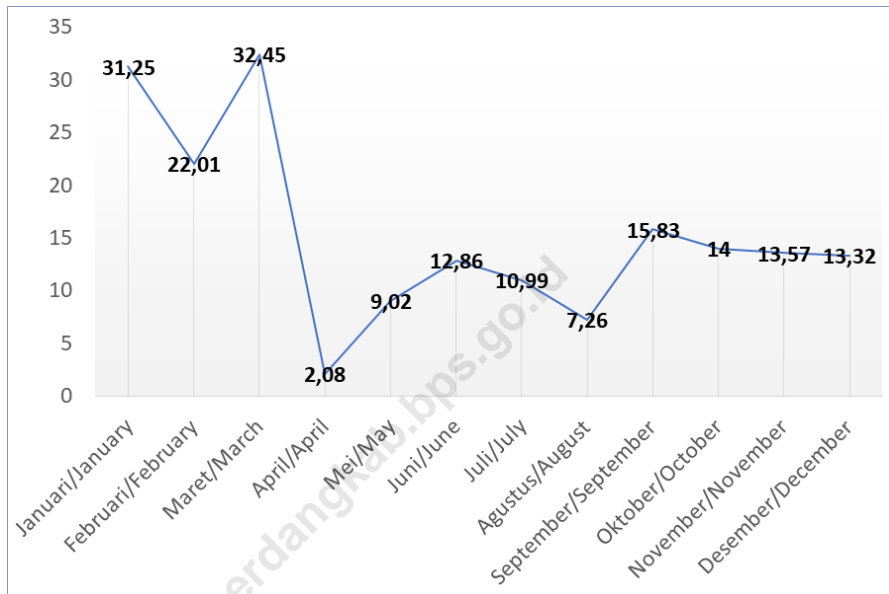
**Jumlah Hotel dan Akomodasi Lainnya di Kabupaten  
Deli Serdang, 2014-2020**  
*Number of Hotels and Other Accomodation of Deli  
Serdang Regency, 2014-2020*



Sumber/Source : BPS Kabupaten Deli Serdang-Survei Perusahaan/Usaha Jasa Akomodasi/  
BPS Deli Serdang Regency-Accommodation Services Establishment Survey

**Gambar 7.2**  
**Figures**

**Persentase Tingkat Penghunian Kamar Hotel**  
**Kabupaten Deli Serdang, 2020**  
*Average of Room Occupancy Rate of Hotels of Deli Serdang Regency, 2020*



Sumber/Source : BPS Kabupaten Deli Serdang-Survei Perusahaan/Usaha Jasa Akomodasi/  
BPS Deli Serdang Regency-Accommodation Services Establishment Survey

**Tabel 7.1**  
**Table**

**Jumlah Hotel dan Akomodasi Lainnya Menurut Klasifikasi di Kabupaten Deli Serdang, 2013-2020**  
**Number of Hotel and Other Accommodations by Classification in Deli Serdang Regency, 2013-2020**

Tahun Year	Hotel Hotel				Hotel Non Bintang dan akomodasi lainnya Non Star Hotel and Other Accommodations	Total Total
	Bintang 1 1 Star	Bintang 2 2 Star	Bintang 3 3 Star	Bintang 4 4 Star		
(1)	(2)	(3)	(4)	(5)	(6)	(7)
2013	-	-	1	-	64	65
2014	-	-	1	-	51	52
2015	-	1	1	-	58	60
2016	-	-	2	-	70	72
2017	-	1	5	2	93	101
2018	-	1	5	2	93	101
2019	-	1	7	3	119	130
2020	-	1	7	2	118	128

Catatan/Note: -

Sumber/Source: BPS Kabupaten Deli Serdang-Survei Perusahaan/Usaha Jasa Akomodasi /BPS Deli Serdang Regency-Accommodation Services Establishment Survey

**Tabel 7.2**  
**Table****Jumlah Hotel dan Akomodasi Lainnya Menurut Kecamatan di Kabupaten Deli Serdang, 2016-2020**  
**Number of Hotel and Other Accomodations by Subdistricts in Deli Serdang Regency, 2016-2020**

Kecamatan Subdistrict	2016	2017	2018	2019	2020
(1)	(2)	(3)	(4)	(5)	
Gunung Meriah	-	-	-	-	-
Sinembah Tanjung Muda Hulu	-	-	-	-	-
Sibolangit	31	40	40	43	42
Kutalimbaru	-	-	-	-	-
Pancur Batu	25	24	24	35	35
Namo Rambe	2	2	2	3	3
Biru-Biru	2	8	8	10	10
Sinembah Tanjung Muda Hilir	-	-	-	-	-
Bangun Purba	-	-	-	-	-
Galang	-	-	-	-	-
Tanjung Morawa	2	3	3	3	3
Patumbak	-	1	1	5	5
Deli Tua	-	1	1	1	1
Sunggal	8	8	8	11	11
Hamparan Perak	-	1	1	1	1
Labuhan Deli	-	-	-	-	-
Percut Sei Tuan	1	4	4	4	4
Batang Kuis	-	6	6	9	8
Pantai Labu	-	-	-	-	-
Beringin	-	1	1	2	2
Lubuk Pakam	-	1	1	1	1
Pagar Merbau	1	1	1	2	2
<b>Kabupaten Deli Serdang</b>	<b>72</b>	<b>101</b>	<b>101</b>	<b>130</b>	<b>128</b>

Catatan/Note: -

Sumber/Source: BPS Kabupaten Deli Serdang-Survei Perusahaan/Usaha Jasa Akomodasi /BPS Deli Serdang Regency-Accommodation Services Establishment Survey

**Tabel 7.3**  
**Table**

**Rata-rata Lama Menginap Tamu Asing dan Tamu Domestik Menurut Bulan di Kabupaten Deli Serdang (hari), 2020**  
**Average Length of Stay of Foreign and Domestic Visitors by Month in Deli Serdang Regency (day), 2020**

<b>Bulan Month</b>	<b>Wisatawan Mancanegara Foreign Visitor</b>	<b>Wisatawan Domestik Domestic</b>	<b>Jumlah Total</b>
(1)	(2)	(3)	(4)
Januari / January	1,30	1,06	1,26
Pebruari / February	1,02	1,63	1,03
Maret / March	2,05	2,16	2,05
April / April	1,02	0,00	1,02
Mei / May	1,00	0,00	1,00
Juni / June	1,00	0,00	1,00
Juli / July	1,00	0,00	1,00
Agustus / August	1,02	0,00	1,02
September / September	1,00	0,00	1,00
Oktober / October	1,07	0,00	1,07
Nopember / November	1,00	0,00	1,00
Desember / December	1,01	0,00	1,01
<b>Jumlah / Total</b>	<b>1,12</b>	<b>0,40</b>	<b>1,12</b>

Catatan/Note: -

Sumber/Source: BPS Kabupaten Deli Serdang-Survei Perusahaan/Usaha Jasa Akomodasi /BPS Deli Serdang Regency-Accommodation Services Establishment Survey

**Tabel**  
**Table 7.4**

**Persentase Tingkat Penghunian Kamar Hotel Menurut Bulan di Kabupaten Deli Serdang, 2020**  
**Room Occupancy Rate of Hotels by Type Month in Deli Serdang Regency, 2020**

<b>Bulan Month</b>	<b>Persentase Rate</b>
(1)	(2)
Januari / January	31,25
Pebruari / February	22,01
Maret / March	32,45
April / April	2,08
Mei / May	9,02
Juni / June	12,86
Juli / July	10,99
Agustus / August	7,26
September / September	15,83
Oktober / October	14,00
Nopember / November	13,57
Desember / December	13,32
<b>Jumlah / Total</b>	<b>15,39</b>

Catatan/Note: -

Sumber/Source: BPS Kabupaten Deli Serdang-Survei Perusahaan/Usaha Jasa Akomodasi /BPS Deli Serdang Regency-Accommodation Services Establishment Survey

**Tabel 7.5**  
**Table**

**Jumlah Destinasi Pariwisata Menurut Kecamatan di Kabupaten Deli Serdang, 2018-2020**  
**Number of Destination Tourism List by Subdistrict in Deli Serdang Regency, 2018-2020**

Kecamatan Subdistrict	2018	2019	2020
(1)	(2)	(3)	(4)
Gunung Meriah	2	2	2
Sinembah Tanjung Muda Hulu	6	7	7
Sibolangit	40	45	45
Kutalimbaru	7	11	11
Pancur Batu	8	8	8
Namo Rambe	13	11	11
Biru-Biru	4	11	11
Sinembah Tanjung Muda Hilir	2	1	1
Bangun Purba	2	3	3
Galang	1	-	-
Tanjung Morawa	4	2	2
Patumbak	1	2	2
Deli Tua	-	-	-
Sunggal	2	1	1
Hampan Perak	7	5	5
Labuhan Deli	2	1	1
Percut Sei Tuan	4	-	-
Batang Kuis	5	-	-
Pantai Labu	7	11	11
Beringin	-	-	-
Lubuk Pakam	3	4	4
Pagar Merbau	-	-	-
<b>Deli Serdang</b>	<b>115</b>	<b>125</b>	<b>125</b>



**Tabel**  
**Table** 7.6

**Data Teknis Dinas Kebudayaan dan Pariwisata Kabupaten  
Deli Serdang, 2018-2020**  
*Technical Data of the Department of Culture and Tourism of  
Deli Serdang Regency, 2018-2020*

Kecamatan Subdistrict	2018	2019	2020
(1)	(2)	(3)	(4)
<b>PEMUDA</b>			
Jumlah Organisasi Pemuda	62	62	74
Jumlah Kegiatan Kepemudaan	4	4	6
Gelanggang/Balai Remaja (selain milik swasta)	8	8	8
<b>OLAHRAGA</b>			
Jumlah Organisasi Olahraga	30	31	39
Jumlah Olahraga Unggulan	16	16	16
Jumlah Club Olahraga	235	242	533
Jumlah Kegiatan Olahraga	32	35	5
Jumlah Gedung Olahraga	42	40	40
Jumlah Lapangan Olahraga	465	465	465
<b>KEBUDAYAAN</b>			
Jumlah Organisasi Etnis	13	13	13
Jumlah Grup Kesenian	129	136	145
Jumlah Kegiatan Seni Budaya	7	6	8
Jumlah Cagar Budaya/Situs	2	2	2
Jumlah Sarana Penyelenggaraan Seni Budaya	11	13	18
<b>PARIWISATA</b>			
Jumlah Organisasi Kelompok Wisata	45	50	36
Jumlah Lokasi Wisata	96	124	162
Jumlah Kunjungan Ke Tempat Wisata	1 794 374	2 248 305	768 221
Jumlah Restoran/Rumah Makan	291	296	296
Jumlah Kegiatan Pengunjung Pariwisata	-	-	-
Jumlah Hotel	134	135	136
Partisipasi Promosi Pariwisata dalam dan luar	3	3	-
Sosialisasi Sapta Pesona	1	6	1

Catatan/Note: -

Sumber/Source: Dinas Kepemudaan, Olahraga, Kebudayaan dan Pariwisata Kabupaten Deli Serdang /Department of Youth, Sports, Culture and Tourism Deli Serdang Regency

**08**

**TRANSPORTASI DAN KOMUNIKASI  
TRANSPORTATION AND COMMUNICATION**

**Panjang jalan di  
Kabupaten Deli Serdang  
3.932,536 km**

<https://deliserdangkab.bpt.go.id>





**PENJELASAN TEKNIS****TECHNICAL NOTES**

1. Jalan adalah prasarana transportasi darat yang meliputi segala bagian jalan, termasuk bangunan pelengkap dan perlengkapannya yang diperuntukkan bagi lalu lintas, yang berada pada permukaan tanah, di atas permukaan tanah, di bawah permukaan tanah dan atau air, serta di atas permukaan air, kecuali jalan kereta api, jalan lori, dan jalan kabel.
  2. Kendaraan atau angkutan atau wahana adalah alat transportasi, baik yang digerakkan oleh mesin maupun oleh makhluk hidup. Kendaraan ini biasanya buatan manusia (mobil, motor, kereta, perahu, dan pesawat), tetapi ada yang bukan buatan manusia dan masih bisa disebut kendaraan, seperti gunung es dan batang pohon yang mengambang.
  3. Bongkar Muat adalah salah satu kegiatan yang dilakukan dalam proses forwarding (pengiriman) barang.
  4. Pos adalah bagian dari sistem pos yaitu sebuah metode yang digunakan untuk mengirimkan informasi atau suatu objek, di mana untuk dokumen tertulis biasanya dikirimkan dengan
1. *The road is a land transport infrastructure covering all parts of the road, including complementary buildings and equipment intended for traffic, which is at ground level, above ground, below ground and / or water, as well as on the surface of the water, except railways, roads lorries, and road cable.*
  2. *Vehicle or transportation or the vehicle is a means of transportation, both driven by the engine or by living things. These vehicles are typically man-made (cars, motorcycles, trains, boats, and aircraft), but there are not man-made and still be called a vehicle, such as icebergs and floating tree trunk.*
  3. *Unloading is one of the activities carried out in the process of forwarding (delivery) of goods.*
  4. *Post is part of the postal system, a method that is used to transmit information or an object, in which for the written documents are usually delivered with a sealed envelope or a package for other*

amplop tertutup atau berupa paket untuk bendabenda yang lain, pengirimannya mampu menjangkau seluruh wilayah di dunia.

*objects, the delivery is able to reach all regions of the world.*

<https://deliserdangkab.bps.go.id>

**ULASAN****DESCRIPTION**

Panjang jalan di seluruh wilayah Kabupaten Deli Serdang pada tahun 2020 mencapai 3.932,536 kilometer. Panjang jalan yang berada di bawah wewenang negara adalah 141,349 kilometer, di bawah wewenang provinsi adalah 120,480 kilometer dan sisanya di bawah wewenang kabupaten sebanyak 3.670,707 kilometer.

*The length of roads throughout the district of Deli Serdang on 2020 reached 3,932.536 kilometers. The length of roads that are under the authority of the state is 141.349 kilometers, under the authority of the province was 120,480 kilometers and the rest under the authority of the district as much as 3,670.707 kilometers.*

Di era globalisasi ini, peranan sektor pos dan telekomunikasi sangatlah penting, kemajuan teknologi telekomunikasi akan meningkatkan arus informasi sehingga arus berita, informasi dan data berjalan lancar.

*In this globalization era, the role of the postal and telecommunications sector is important. Advancement of telecommunications technology will improve the flow of information so that the flow of news, information and data running smoothly.*

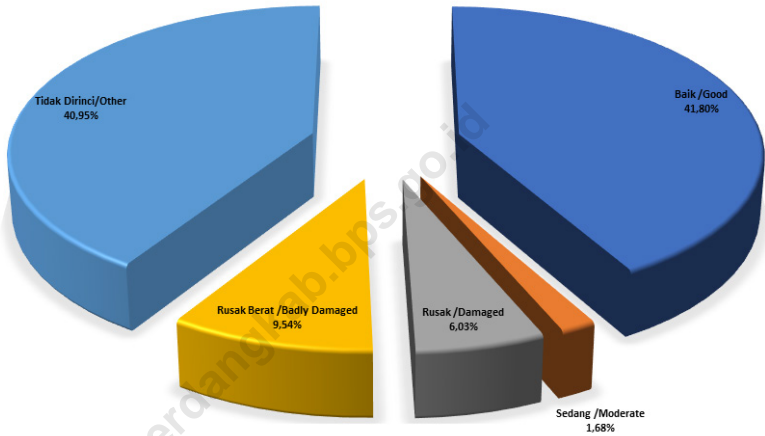
Pada tahun 2020, banyaknya surat yang dikirim dan diterima melalui kantor pos dan giro menurut jenis surat diantaranya adalah surat biasa terkirim sebanyak 3.600 surat dengan tujuan dalam negeri dan 15 surat dengan tujuan luar negeri, surat ekpres terkirim sebanyak 4.124 surat, surat kilat khusus terkirim sebanyak 30.011 surat. Jumlah kantor pos pembantu pada 2020 masih sama dengan tahun sebelumnya, yaitu 17 kantor.

*By 2020, the number of letters sent and received through the post office and giro by mailing them are ordinary letter sent as many as 3,600 letters to domestic destination and 15 letters to overseas destinations, express mail ordinary sent as many as 4,124 letters, mail special delivery sent as many as 30.011 letters. The number of auxiliary post offices in 2020 was the same as in previous year, namely 17 offices.*



**Gambar** 8.1  
**Figures**

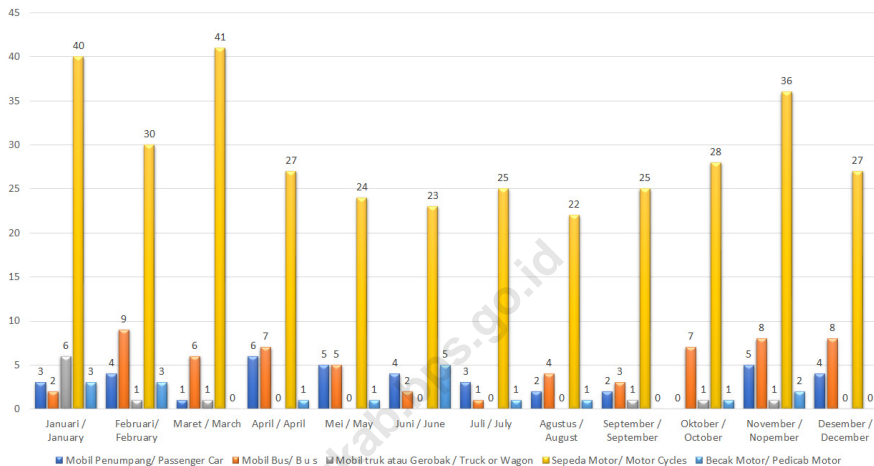
**Persentase Jalan Kabupaten Menurut Kondisi Jalan di Kabupaten Deli Serdang, 2020**  
*Percentage of Regency Road by Road Condition in Deli Serdang Regency, 2020*



Sumber/Source : Dinas Pekerjaan Umum dan Penataan Ruang Kabupaten Deli Serdang/  
*Public Works Service and Spatial Planning of Deli Serdang Regency*



**Gambar 8.2** Jumlah Kendaraan Bermotor yang Terlibat Kecelakaan Lalu Lintas Menurut Jenis Kendaraan (unit), 2020  
**Figures** Number Of Traffic Accident Involved (unit) by Type of Vehicle (unit), 2020



Sumber/Source : Polres Kabupaten Deli Serdang/  
 Police Command of Deli Serdang Regency

## 8.1 TRANSPORTASI TRANSPORTATION

**Tabel 8.1.1** Panjang Jalan Negara, Provinsi dan Kabupaten Menurut Konstruksi Permukaan di Kabupaten Deli Serdang (km), 2020  
*Road Length of State, Propincial and Regency by Surface Construction in Deli Serdang Regency (km), 2020*

Konstruksi Permukaan Jalan <i>Road Surface Construction</i>	Pemerintahan yang Berwenang Mengelola <i>Level of Government Authority</i>			Jumlah <i>Total</i>
	Negara <i>State</i>	Provinsi <i>Province</i>	Kabupaten <i>Regency</i>	
(1)	(2)	(3)	(4)	(5)
a. Aspal /Asphalted	141,349	109,090	1 626,282	1 876,721
b. Kerikil /Gravel	-	11,390	315,476	326,866
c. Batu/Stone	-	-	-	-
d. Beton/Concrete	-	-	118,534	118,534
e. Tanah /Earth	-	-	-	-
f. Tidak dirinci	-	-	1.610,415	1.610
<b>Kabupaten Deli Serdang</b>	<b>141,349</b>	<b>120,480</b>	<b>3 670,707</b>	<b>3 932,536</b>

Catatan/Note: :-

Sumber/Source: : Dinas Pekerjaan Umum dan Penataan Ruang Kabupaten Deli Serdang/Department of Public Works and Spatial Planning of Deli Serdang Regency

**Tabel 8.1.2** Panjang Jalan Negara, Provinsi dan Kabupaten Menurut Kondisi Jalan di Kabupaten Deli Serdang (km), 2020  
**Table 8.1.2** Road Length of State, Propincial and Regency by Road Condition in Deli Serdang Regency (km), 2020

Kondisi Jalan Road Condition	Pemerintahan yang Berwenang Mengelola Level of Government Authority			Jumlah Total
	Negara State	Provinsi Province	Kabupaten Regency	
(1)	(2)	(3)	(4)	(5)
a. Baik /Good	131,399	82,090	1 430,308	1 643,797
b. Sedang /Moderate	-	10,000	56,051	66,051
c. Rusak /Damaged	9,950	16,390	210,912	237,252
d. Rusak Berat /Badly Damaged	-	12,000	363,021	375,021
e. Tidak Dirinci/Other	-	-	1 610,415	1 610,415
<b>Kabupaten Deli Serdang</b>	<b>141,349</b>	<b>120,480</b>	<b>3 670,707</b>	<b>3 932,536</b>

Catatan/Note: :-

Sumber/Source: : Dinas Pekerjaan Umum dan Penataan Ruang Kabupaten Deli Serdang/Department of Public Works and Spatial Planning of Deli Serdang Regency

**Tabel 8.1.3** Panjang Jalan Negara, Provinsi dan Kabupaten Menurut Kelas Jalan di Kabupaten Deli Serdang (km), 2020  
**Table** *Road Length of State, Propincial and Regency by Class of Road in Deli Serdang Regency (km), 2020*

Konstruksi Permukaan Jalan <i>Road Surface Construction</i>	Pemerintahan yang Berwenang Mengelola <i>Level of Government Authority</i>			Jumlah <i>Total</i>
	Negara <i>State</i>	Provinsi <i>Province</i>	Kabupaten <i>Regency</i>	
(1)	(2)	(3)	(4)	(5)
a. Kelas I/1 st Class	-	-	-	-
b. Kelas II/2 nd Class	141,349	-	-	141,349
c. Kelas III/3 rd Class	-	120,480	2 060,292	2 180,772
d. Kelas Khusus/Special Class	-	-	-	-
e. Tidak Diperinci/Other Class	-	-	1 610,415	1 610,415
<b>Kabupaten Deli Serdang</b>	<b>141,349</b>	<b>120,480</b>	<b>3 670,707</b>	<b>3 932,536</b>

Catatan/Note: :-

Sumber/Source: : Dinas Pekerjaan Umum dan Penataan Ruang Kabupaten Deli Serdang/*Department of Public Works and Spatial Planning of Deli Serdang Regency*

**Tabel 8.1.4** Panjang Jalan Kabupaten Menurut Konstruksi Permukaan di Kabupaten Deli Serdang (km), 2017-2020  
**Table 8.1.4** Road Length of Regency by Surface Construction in Deli Serdang Regency (km), 2017-2020

Konstruksi Permukaan Jalan Road Surface Construction	2017	2018	2019	2020
(1)	(2)	(3)	(4)	(5)
a. Aspal /Asphalted	2 018,790	2 016,590	2 012,784	1 626,282
b. Kerikil /Gravel	7,687	7,687	7,687	315,476
c. Batu/Stone	3,295	3,295	3,295	-
d. Beton/Concrete	30,520	32,720	36,526	118,534
e. Tanah /Earth	-	-	-	-
f. Tidak dirinci	1 610,415	1 610,415	1 610,415	1.610,415
<b>Kabupaten Deli Serdang</b>	<b>3 670,707</b>	<b>3 670,707</b>	<b>3 670,707</b>	<b>3 670,707</b>

Catatan/Note: :-

Sumber/Source: : Dinas Pekerjaan Umum dan Penataan Ruang Kabupaten Deli Serdang/Department of Public Works and Spatial Planning of Deli Serdang Regency

**Tabel 8.1.5** Panjang Jalan Kabupaten Menurut Konstruksi Permukaan di Kabupaten Deli Serdang (km), 2017-2020  
**Table 8.1.5** Road Length of Regency by Surface Construction in Deli Serdang Regency (km), 2017-2020

Konstruksi Permukaan Jalan Road Surface Construction	2017	2018	2019	2020
(1)	(2)	(3)	(4)	(5)
a. Baik /Good	1 095,241	1 098,315	1 138,965	1 430,308
b. Sedang /Moderate	282,889	305,843	305,506	56,051
c. Rusak /Damaged	623,856	620,421	572,775	210,912
d. Rusak Berat /Badly Damaged	58,306	35,713	43,046	363,021
e. Tidak Dirinci/Other	1 610,415	1 610,415	1 610,415	1 610,415
<b>Kabupaten Deli Serdang</b>	<b>3 670,707</b>	<b>3 670,707</b>	<b>3 670,707</b>	<b>3 670,707</b>

Catatan/Note: :-

Sumber/Source: : Dinas Pekerjaan Umum dan Penataan Ruang Kabupaten Deli Serdang/Department of Public Works and Spatial Planning of Deli Serdang Regency

**Tabel 8.1.6** Panjang Jalan Kabupaten Menurut Konstruksi Permukaan di Kabupaten Deli Serdang (km), 2017-2020  
**Table 8.1.6** Road Length of Regency by Surface Construction in Deli Serdang Regency (km), 2017-2020

Konstruksi Permukaan Jalan Road Surface Construction	2017	2018	2019	2020
(1)	(2)	(3)	(4)	(5)
a. Kelas I/1 st Class	-	-	-	-
b. Kelas II/2 nd Class	-	-	-	-
c. Kelas III/3 rd Class	2 060,292	2 060,292	2 060,292	2.060,292
d. Kelas Khusus/Special Class	-	-	-	-
e. Tidak Diperinci/Other Class	1 610,415	1 610,415	1 610,415	1.610,415
<b>Kabupaten Deli Serdang</b>	<b>3 670,707</b>	<b>3 670,707</b>	<b>3 670,707</b>	<b>3 670,707</b>

Catatan/Note: :-

Sumber/Source: : Dinas Pekerjaan Umum dan Penataan Ruang Kabupaten Deli Serdang/Department of Public Works and Spatial Planning of Deli Serdang Regency

**Tabel 8.1.7**  
**Table**

**Panjang Jalan Menurut Kecamatan dan Pemerintahan yang Berwenang Mengelolanya di Kabupaten Deli Serdang (km), 2020**  
***Length of Roads by Subdistrict and Type of Road Surface in Deli Serdang Regency (km), 2020***

Kecamatan <i>Subdistrict</i>	Pemerintahan yang Berwenang Mengelola <i>Level of Government Authority</i>			Jumlah <i>Total</i>
	<i>Negara State</i>	<i>Propinsi Province</i>	<i>Kabupaten Regency</i>	
(1)	(2)	(3)	(4)	(5)
Gunung Meriah	-	18,516	13,627	29,368
Sinembah Tanjung Muda Hulu	-	21,680	89,645	90,023
Sibolangit	23,289	-	102,514	90,836
Kutalimbaru	-	-	195,067	171,245
Pancur Batu	16,087	-	197,270	224,573
Namo Rambe	-	-	114,425	135,933
Biru-Biru	-	7,963	150,979	176,945
Sinembah Tanjung Muda Hilir	-	15,904	127,191	124,055
Bangun Purba	-	14,545	78,080	85,045
Galang	-	25,003	96,786	121,848
Tanjung Morawa	23,785	-	328,472	362,836
Patumbak	-	3,153	112,030	131,531
Deli Tua	-	5,776	48,484	59,059
Sunggal	13,037	-	367,653	416,239
Hampan Perak	11,069	-	429,337	448,399
Labuhan Deli	-	-	136,282	153,939
Percut Sei Tuan	18,721	-	477,478	464,074
Batang Kuis	12,703	-	144,931	169,814
Pantai Labu	-	-	102,786	111,268
Beringin	9,637	-	123,913	102,012
Lubuk Pakam	13,025	3,036	123,040	154,088
Pagar Merbau	-	4,904	110,718	109,405
<b>Deli Serdang</b>	<b>141,349</b>	<b>120,480</b>	<b>3 670,707</b>	<b>3 932,536</b>

Catatan/Note: :-

Sumber/Source: : Dinas Pekerjaan Umum dan Penataan Ruang Kabupaten Deli Serdang/Department of Public Works and Spatial Planning of Deli Serdang Regency



**Tabel 8.1.8** Panjang Jalan Menurut Kecamatan dan Jenis Permukaan Jalan di Kabupaten Deli Serdang (km), 2020  
**Table 8.1.8** Length of Roads by Subdistrict and Type of Road Surface in Deli Serdang Regency (km), 2020

Kecamatan Subdistrict	Jenis Permukaan Type of Surface					Jumlah Total
	Aspal Asphalted	Kerikil Gravel	Batu Stone	Beton Concrete	Tidak Dirinci Unclassified	
(1)	(2)	(3)	(4)	(5)	(6)	(7)
Gunung Meriah	3,535	3,020	-	2,324	4,748	13,627
Sinembah Tanjung Muda Hulu	27,340	9,230	-	5,370	47,705	89,645
Sibolangit	26,083	10,984	-	20,620	44,827	102,514
Kutalimbaru	66,757	28,042	-	2,355	97,913	195,067
Pancur Batu	91,834	10,938	-	10,556	83,942	197,270
Namo Rambe	40,901	2,345	-	-	71,179	114,425
Biru-Biru	54,243	18,551	-	3,776	74,409	150,979
Sinembah Tanjung Muda Hilir	53,779	18,601	-	1,652	53,159	127,191
Bangun Purba	32,230	12,290	-	1,690	31,870	78,080
Galang	59,036	4,645	-	1,920	31,185	96,786
Tanjung Morawa	153,184	25,247	-	7,648	142,393	328,472
Patumbak	35,830	-	-	1,230	74,970	112,030
Deli Tua	22,743	1,325	-	4,762	19,654	48,484
Sunggal	180,081	16,362	-	8,340	162,870	367,653
Hampan Perak	142,712	62,591	-	2,703	221,331	429,337
Labuhan Deli	38,449	20,631	-	9,647	67,555	136,282
Percut Sei Tuan	278,137	33,781	-	24,970	140,590	477,478
Batang Kuis	63,161	6,078	-	3,569	72,123	144,931
Pantai Labu	57,620	0,554	-	0,380	44,232	102,786
Beringin	78,612	12,490	-	0,320	32,491	123,913
Lubuk Pakam	76,407	0,583	-	2,224	43,826	123,040
Pagar Merbau	43,608	17,188	-	2,478	47,444	110,718
<b>Deli Serdang</b>	<b>1 626,282</b>	<b>315,476</b>	<b>-</b>	<b>118,534</b>	<b>1 610,415</b>	<b>3 670,707</b>

Catatan/Note: :-

Sumber/Source: : Dinas Pekerjaan Umum dan Penataan Ruang Kabupaten Deli Serdang/Department of Public Works and Spatial Planning of Deli Serdang Regency

**Tabel 8.1.9** Panjang Jalan Menurut Kecamatan dan Kondisi Jalan di Kabupaten Deli Serdang (km), 2020  
**Table 8.1.9** Length of Roads by Subdistrict and Road Condition in Deli Serdang Regency (km), 2020

Kecamatan Subdistrict	Kondisi Jalan Road Condition					Jumlah Total
	Baik Good	Sedang Moderate	Rusak Damaged	Rusak Berat Badly Damaged	Tidak Dirinci Unclassified	
(1)	(2)	(3)	(4)	(5)	(6)	(7)
Gunung Meriah	4,439	-	1,500	2,940	4,748	13,627
Sinembah Tanjung Muda Hulu	32,400	0,110	-	9,430	47,705	89,645
Sibolangit	24,553	5,950	6,539	20,645	44,827	102,514
Kutalimbaru	57,495	0,960	3,915	34,784	97,913	195,067
Pancur Batu	78,611	4,571	14,894	15,252	83,942	197,270
Namo Rambe	33,190	2,802	2,989	4,265	71,179	114,425
Biru-Biru	35,687	2,631	17,191	21,061	74,409	150,979
Sinembah Tanjung Muda Hilir	43,540	1,100	8,550	20,842	53,159	127,191
Bangun Purba	34,270	-	0,200	11,740	31,870	78,080
Galang	50,571	0,410	8,980	5,640	31,185	96,786
Tanjung Morawa	136,163	3,095	18,839	27,982	142,393	328,472
Patumbak	35,960	0,090	1,010	-	74,970	112,030
Deli Tua	16,038	0,620	10,357	1,815	19,654	48,484
Sunggal	157,995	6,753	12,455	27,580	162,870	367,653
Hampan Perak	96,863	0,410	45,987	64,746	221,331	429,337
Labuhan Deli	39,098	0,951	6,876	21,802	67,555	136,282
Percut Sei Tuan	245,106	20,813	35,464	35,505	140,590	477,478
Batang Kuis	64,670	0,717	1,048	6,373	72,123	144,931
Pantai Labu	55,765	0,925	0,620	1,244	44,232	102,786
Beringin	75,663	0,800	2,376	12,583	32,491	123,913
Lubuk Pakam	69,850	0,503	8,078	0,783	43,826	123,040
Pagar Merbau	42,381	1,840	3,044	16,009	47,444	110,718
<b>Deli Serdang</b>	<b>1 430,308</b>	<b>56,051</b>	<b>210,912</b>	<b>363,021</b>	<b>1 610,416</b>	<b>3 670,707</b>

Catatan/Note: :-

Sumber/Source: : Dinas Pekerjaan Umum dan Penataan Ruang Kabupaten Deli Serdang/Department of Public Works and Spatial Planning of Deli Serdang Regency

**Tabel 8.1.10** Banyaknya Jembatan dan Panjang Jembatan Menurut Kecamatan di Kabupaten Deli Serdang, 2020  
**Total and Length of Bridge by Subdistrict in Deli Serdang Regency, 2020**

Kecamatan Subdistrict	Jembatan (buah)/ Number of Bridge	Panjang Jembatan (M)/ Length of Bridge
(1)	(2)	(3)
Gunung Meriah	17	67,30
Sinembah Tanjung Muda Hulu	49	327,80
Sibolangit	140	651,20
Kutalimbaru	70	350,60
Pancur Batu	104	382,00
Namo Rambe	79	337,30
Biru-Biru	109	418,60
Sinembah Tanjung Muda Hilir	55	321,30
Bangun Purba	57	232,50
Galang	125	406,80
Tanjung Morawa	341	1 006,80
Patumbak	96	340,60
Deli Tua	125	380,80
Sunggal	386	1 049,70
Hampan Perak	179	73,50
Labuhan Deli	222	664,25
Percut Sei Tuan	450	2 386,80
Batang Kuis	208	709,70
Pantai Labu	173	851,40
Beringin	257	777,70
Lubuk Pakam	160	344,10
Pagar Merbau	195	426,00
<b>Deli Serdang</b>	<b>3 597</b>	<b>13 206,75</b>

Catatan/Note: :-

Sumber/Source: : Dinas Pekerjaan Umum dan Penataan Ruang Kabupaten Deli Serdang/Department of Public Works and Spatial Planning of Deli Serdang Regency

**Tabel 8.1.11 Panjang Jembatan yang Diperbaiki Menurut Kecamatan dan Sumber Dana di Kabupaten Deli Serdang, 2020**  
**Length of Renovation of Bridge by Subdistrict in Deli Serdang Regency, 2020**

Kecamatan Subdistrict	APBD		APBD Provinsi/APBN	
	Unit Unit	Panjang Length (m)	Unit Unit	Panjang Length (m)
(1)	(2)	(3)	(4)	(5)
Gunung Meriah	4	15,10	-	-
Sinembah Tanjung Muda Hulu	14	99,50	-	-
Sibolangit	12	90,00	-	-
Kutalimbaru	9	101,50	-	-
Pancur Batu	7	125,50	-	-
Namo Rambe	14	154,60	-	-
Biru-Biru	10	56,10	-	-
Sinembah Tanjung Muda Hilir	9	85,00	-	-
Bangun Purba	6	100,60	-	-
Galang	3	4,50	-	-
Tanjung Morawa	5	8,00	-	-
Patumbak	3	12,00	-	-
Deli Tua	10	115,30	-	-
Sunggal	2	2,60	-	-
Hampan Perak	21	161,00	-	-
Labuhan Deli	1	36,00	-	-
Percut Sei Tuan	18	103,60	-	-
Batang Kuis	13	52,80	-	-
Pantai Labu	28	133,94	-	-
Beringin	2	8,50	-	-
Lubuk Pakam	6	21,50	-	-
Pagar Merbau	5	16,00	-	-
<b>Deli Serdang</b>	<b>202</b>	<b>1 503,64</b>	<b>-</b>	<b>-</b>

Catatan/Note: :-

Sumber/Source: : Dinas Pekerjaan Umum dan Penataan Ruang Kabupaten Deli Serdang/Department of Public Works and Spatial Planning of Deli Serdang Regency

**Tabel 8.1.12** Jumlah Kendaraan Bermotor yang Terdaftar di Polres Deli Serdang Dirinci Perbulan dan Jenis Kendaraan (unit), 2020  
**Number of Motorized Vehicles Registered at the Deli Serdang Police, Detailed by Month and Type of Vehicle (unit), 2020**

Bulan Month	Jenis Kendaraan Type of Vehicle				
	Mobil Penumpang Passenger Car	Mobil Bus Bus	Mobil truk / Gerobak Truck Wagon	Sepeda Motor Motor Cycles	Becak Bermotor Motorized Rickshaw
(1)	(2)	(3)	(4)	(5)	(6)
Januari / January	1 448	2	422	4 757	7
Februari/ February	1 198	1	604	4 825	11
Maret / March	1 338	1	364	4 786	12
April / April	695	1	384	2 786	3
Mei / May	799	3	332	3 266	9
Juni / June	1 198	2	666	5 969	6
Juli / July	1 128	21	525	5 832	7
Agustus /August	1 034	4	569	5 550	1
September /September	1 034	7	475	5 798	1
Oktober /October	1 257	5	282	5 035	3
November /November	1 864	5	617	8 004	20
Desember /December	1 567	25	587	6 214	4
<b>Jumlah/Total</b>	<b>14 560</b>	<b>77</b>	<b>5 827</b>	<b>62 822</b>	<b>84</b>

Catatan/Note: :-

Sumber/Source: : Polresta Deli Serdang/City Resort Police of Deli Serdang

**Tabel 8.1.13** Jumlah Kendaraan Bermotor yang Terlibat Kecelakaan Lalu Lintas Dirinci Perbulan dan Jenis Kendaraan (unit), 2020  
*Number of Traffic Accident Involved (unit) by month and Type of Vehicle (unit), 2020*

Bulan Month	Jenis Kendaraan Type of Vehicle				
	Mobil Penumpang Passenger Car	Mobil Bus Bus	Mobil truk / Gerobak Truck Wagon	Sepeda Motor Motor Cycles	Becak Bermotor Motorized Rickshaw
(1)	(2)	(3)	(4)	(5)	(6)
Januari / January	3	2	6	40	3
Februari/ February	4	9	1	30	3
Maret / March	1	6	1	41	-
April / April	6	7	-	27	1
Mei / May	5	5	-	24	1
Juni / June	4	2	-	23	5
Juli / July	3	1	-	25	1
Agustus /August	2	4	-	22	1
September /September	2	3	1	25	-
Oktober /October	-	7	1	28	1
November /November	5	8	1	36	2
Desember /December	4	8	-	27	-
<b>Jumlah/Total</b>	<b>39</b>	<b>62</b>	<b>11</b>	<b>348</b>	<b>18</b>

Catatan/Note: :-

Sumber/Source: : Polresta Deli Serdang/City Resort Police of Deli Serdang

**Tabel 8.1.14** Kecelakaan dan Korban Lalu Lintas dan Kerugian Material dirinci Perbulan di Kabupaten Deli Serdang, 2020  
**Number of Traffic Accident and Damage by month in Deli Serdang Regency, 2020**

Bulan Month	Banyaknya Kecelakaan Number of Accident	Meninggal Dunia Death	Luka Berat Seriously Injured	Luka Ringan Lightly Injured	Kerugian Material Material Damage (Rp. 000)
(1)	(2)	(3)	(4)	(5)	(6)
Januari / January	37	11	-	49	17 800
Februari/ February	34	8	-	45	30 300
Maret / March	34	8	-	46	21 900
April / April	28	11	3	26	24 400
Mei / May	20	6	1	27	14 100
Juni / June	26	13	-	24	26 000
Juli / July	18	7	1	20	11 450
Agustus /August	19	9	1	25	12 100
September /September	20	7	1	23	6 650
Oktober /October	28	14	1	47	37 450
November /November	27	4	-	50	38 000
Desember /December	27	7	-	35	19 600
<b>Jumlah/Total</b>	<b>318</b>	<b>105</b>	<b>8</b>	<b>417</b>	<b>259 750</b>

Catatan/Note: :-

Sumber/Source: : Polresta Deli Serdang/City Resort Police of Deli Serdang

**Tabel 8.1.15** Jumlah Armada Aktif Mobil Angkutan Pedesaan (MPU) Menurut Status Perusahaan di Kabupaten Deli Serdang, 2017-2020  
**Number of Active Unit of Public Bus by Company Status in Deli Serdang Regency, 2017-2020**

Status Perusahaan <i>Company Status</i>	Jumlah Armada <i>Total Unit</i>			
	2017	2018	2019	2020
(1)	(2)	(3)	(4)	(5)
Perusahaan Terbatas (PT) <i>Limited Company</i>	207	80	78	78
Commanditaire Vennootschap (CV) <i>Limited Partnership</i>	85	70	65	65
Koperasi <i>Cooperartion</i>		10	8	8
<b>Jumlah/Total</b>	<b>292</b>	<b>160</b>	<b>151</b>	<b>151</b>

Catatan/Note: :-

Sumber/Source: : Dinas Perhubungan Kabupaten Deli Serdang/Department of Transportation of Deli Serdang Regency



**Tabel 8.1.16** Jumlah Armada Aktif Mobil Angkutan Barang di Kabupaten Deli Serdang, 2017-2020  
**Table** *Number of Active Unit of Cargo Transportation in Deli Serdang Regency, 2017-2020*

Status Perusahaan <i>Company Status</i>	Jumlah Armada <i>Total Unit</i>
(1)	(2)
2017	11 267
2018	11 568
2019	11 568
2020	11 039

Catatan/Note: :-

Sumber/Source: : Dinas Perhubungan Kabupaten Deli Serdang/*Department of Transportation of Deli Serdang Regency*

**Tabel 8.1.17** Jumlah Armada Aktif Becak Bermotor (Betor) Menurut Status Perusahaan di Kabupaten Deli Serdang, 2017-2020  
**Number of Active Unit Pedicab Motorized by Company Status in Deli Serdang Regency, 2017-2020**

Status Perusahaan <i>Company Status</i>	Jumlah Armada <i>Total Unit</i>			
	2017	2018	2019	2020
(1)	(2)	(3)	(4)	(5)
Commanditaire Vennootschap (CV) <i>Limited Partnership</i>	9 786	7 763	7 763	7 763
Koperasi <i>Cooperartion</i>	993	784	784	784
<b>Jumlah/Total</b>	<b>10 779</b>	<b>8 547</b>	<b>8 547</b>	<b>8 547</b>

Catatan/Note: -

Sumber/Source: : Dinas Perhubungan Kabupaten Deli Serdang/Department of Transportation of Deli Serdang Regency

## 8.2 KOMUNIKASI COMMUNICATION

**Tabel 8.2.1** Jumlah Kantor Pos Pembantu Menurut Kecamatan di Kabupaten Deli Serdang, 2018-2020  
*Number of Branch Post Office by Subdistrict in Deli Serdang Regency, 2018-2020*

Kecamatan Subdistrict	2018	2019	2020
(1)	(2)	(3)	(4)
Gunung Meriah	-	-	-
Sinembah Tanjung Muda Hulu	-	-	-
Sibolangit	1	1	1
Kutalimbaru	1	1	1
Pancur Batu	1	1	1
Namo Rambe	1	1	1
Biru-Biru	1	1	1
Sinembah Tanjung Muda Hilir	1	1	1
Bangun Purba	1	1	1
Galang	1	1	1
Tanjung Morawa	1	1	1
Patumbak	-	-	-
Deli Tua	1	1	1
Sunggal	1	1	1
Hampan Perak	1	1	1
Labuhan Deli	1	1	1
Percut Sei Tuan	1	1	1
Batang Kuis	1	1	1
Pantai Labu	-	-	-
Beringin	1	1	1
Lubuk Pakam	1	1	1
Pagar Merbau	-	-	-
<b>Deli Serdang</b>	<b>17</b>	<b>17</b>	<b>17</b>

Catatan/Note: : -

Sumber/Source: : PT Pos Indonesia (Persero) Kantor Pos dan Giro Lubuk Pakam/State Enterprise of Post of Lubuk Pakam

**Tabel 8.2.2**  
**Table**

**Produksi Pos Menurut Jenisnya di Kabupaten Deli Serdang, 2018-2020 \*)**  
**Post Production by Type in Deli Serdang Regency, 2018-2020 \*)**

Jenis Kind	Satuan Metric	Tahun Year		
		2018	2019	2020
(1)	(2)	(3)	(4)	(5)
<b>Surat Pos Dalam Negeri</b>				
Biasa (perangko)	Lembar	4 150	3 600	3 950
Surat Kilat Khusus (SKH)	Lembar	43 387	30 011	14 552
Surat Ekpress	Lembar	5 137	4 124	2 071
<b>Surat Pos Luar Negeri</b>				
Biasa (EMS)	Lembar	23	15	17
Tercatat	Lembar	-	7	9
<b>Paket Pos Dalam Negeri</b>				
	Perbuatan	2 212	3 344	6 967
<b>Paket Pos Luar Negeri</b>				
	Perbuatan	40	29	51
<b>Wesel Pos Dikirim</b>				
	Transaksi	2 092	1 759	1 717
<b>Wesel Pos Dibayar</b>				
	Transaksi	2 666	2 533	4 685

Catatan/Note: : -

Sumber/Source: : PT Pos Indonesia (Persero) Kantor Pos dan Giro Lubuk Pakam/State Enterprise of Post of Lubuk Pakam

**Tabel 8.2.3 Kegiatan Penyebarluasan Informasi dan Komunikasi di Kabupaten Deli Serdang, 2020**  
**Information and Communication Dissemination Activities in Deli Serdang Regency, 2020**

Bulan Month	Jumlah Kegiatan Total Activity	Pengunjung (orang) Visitor (people)
(1)	(2)	(3)
<b>PELAKSANAAN DISEMINASI INFORMASI</b>		
Media Massa (majalah/surat kabar/tabloid)	-	-
Iklan Layanan Masyarakat	1	-
Advetorial	1	-
Berita	315	-
<b>Media Massa Radio</b>		
Iklan Layanan Masyarakat	16	-
Advetorial	-	-
Dialaog Interaktif	30	-
<b>Media Massa Televisi</b>		
Iklan Layanan Masyarakat	1	-
Advetorial	-	-
Running Text	-	-
Drama televisi	-	-
Berita	-	-
<b>Media Baru (Media Online)</b>		
Updating/elektronik/media center	-	-
Media Pertunjukan Rakyat	1	40
Pagelaran Pertunjukan Rakyat	-	-
<b>Media Internasional</b>		
Tatap Muka	3	180

Lanjutan Tabel 8.2.3

Bulan Month	Jumlah Kegiatan Total Activity	Pengunjung (orang) Visitor (people)
(1)	(2)	(3)
<b>Media Luar Ruangan/Tercetak/Rekam</b>		
Spanduk	-	-
Umbul-Umbul	-	-
Baliho	-	-
Poster	-	-
<b>Banner</b>		
Billboard	-	-
Video	-	-
VCD/DVD	-	-
<b>PENGEMBANGAN DAN PEMBERDAYAAN KELOMPOK INFORMASI MASYARAKAT (KIM)</b>		
Forum Komunikasi	-	-
Sarana dan Prasarana	-	-
Penyediaan bahan-bahan informasi	-	-
Kunjungan Lapangan	-	-
Kompetensi Dan Pemberian Penghargaan	-	-
Media Pertunjukan Rakyat	-	-
Pagelaran Pertunjukan Rakyat	-	-
<b>PENGEMBANGAN APLIKASI DAN INFRASTRUKTUR SMART CITY</b>		
Domain	28	-
Subdomain Badan/Dinas/Satuan	22	-
Subdomain Kecamatan	10	-
Subdomain Aplikasi	1	-
CCTV Kecamatan	22	-
CCTV Indoor	6	-
CCTV Outdoor	3	-
Wifi Taman Buah	2	-
Koneksi Internet (Jaringan FO)	40 OPD, 22 Kecamatan	-

**Lanjutan Tabel 8.2.3**

	<b>Bulan Month</b>	<b>Jumlah Kegiatan Total Activity</b>	<b>Jumlah Total</b>
	(1)	(2)	(3)
<b>KEGIATAN LAINNYA</b>			
Pertunjukan Film		-	-
Siaran Keliling Mobil Unit		30	30 000
Siaran Radio Daerah		Setiap hari	75 500
Siaran Khusus Bulan Ramadhan		30 hari	-
Pameran (Pekan Raya Sumatera Utara)		-	-
Pameran Pembangunan Hari Jadi Kabupaten Deli Serdang		-	-
Karnaval Mobil Hias Hut Kemerdekaan RI		-	-
<b>Penerbitan</b>			
Buku Profil Kabupaten Deli Serdang		-	-
Kliping Pers		10 x 22	2 640
Buletin		-	-
Analisa Pers		2	200 Buah
Buku Diseminasi Informasi		-	-
Kumpulan Pidato Bupati		-	-
Buku Agenda Kerja Kabupaten Deli Serdang		1	300 Buah
Pemotretan Kegiatan Pemkab Deli Serdang		Setiap kegiatan	-
Buku Deli Serdang Dalam Angka		1	150
Buku Kecamatan Dalam Angka		1	200
Bakohumas		-	-
Organisasi Keradioan/radio Organization		-	-
Organisasi Wartawan/Journalist Organization		7	7

**Lanjutan Tabel 8.2.3**

<b>Bulan Month</b>	<b>Jumlah Kegiatan Total Activity</b>	<b>Pengunjung (orang) Visitor (people)</b>
(1)	(2)	(3)
<b>Stasiun Radio Pemerintah dan Siaran Swasta Niaga/Government Broadcast Station And Non Government Broadcast</b>		
Pemerintah/Government	1	-
Siaran Niaga Swasta/Commerial Broadcast	7	-
Komunitas /Community	3	-
<b>Media Massa Cetak/Printed Media of Public</b>		
a. Terbitan lokal/Local Printed	-	-
b. Terbitan Regional/Regional Printed		
Surat Kabar Harian	21 x 2	504
Surat Kabar Mingguan	65	780
Majalah	6	72
Tabloid	6	72

Catatan/Note: : -

Sumber/Source: : Dinas Komunikasi dan Informatika Kabupaten Deli Serdang/Department of Communications and Informatics of Deli Serdang Regency





09

**PERBANKAN, KOPERASI DAN HARGA-HARGA**  
***BANKING, COOPERATIVE AND PRICES***

**Realisasi Belanja Pemerintah**  
**Rp. 3.573.056.389.618,75**

<https://deliserdang.mh.bps.go.id>





**PENJELASAN TEKNIS**

1. Koperasi adalah organisasi bisnis yang dimiliki dan dioperasikan oleh orang-seorang demi kepentingan bersama. Koperasi melandaskan kegiatan berdasarkan prinsip gerakan ekonomi rakyat yang berdasarkan asas kekeluargaan.
2. Koperasi Unit Desa adalah suatu Koperasi serba usaha yang beranggotakan penduduk desa dan berlokasi didaerah pedesaan, daerah kerjanya biasanya mencakup satu wilayah kecamatan. Pembentukan KUD ini merupakan penyatuan dari beberapa Koperasi pertanian yang kecil dan banyak jumlahnya dipedesaan.

**TECHNICAL NOTES**

1. *Koperasi is a business organization owned and operated by the individual for the common interest. Cooperatives bases its activities on the principle of people's economic movement based on the principle of family.*
2. *Koperasi Unit Desa is an all-round cooperative venture consisting of villagers and are located in rural areas, the area of work usually covers one of the districts. This cooperative formation represents the union of several small agricultural cooperatives, and many in the countryside*



**ULASAN****DESCRIPTION**

Nilai penerimaan Pajak Bumi dan Bangunan di Kabupaten Deli Serdang dari tahun ke tahun cenderung mengalami fluktuasi. Pada tahun 2018 PBB yang didapatkan adalah senilai 158.114.492.677 rupiah. Pada tahun 2019, PBB meningkat menjadi 202.170.647.562 dan pada tahun selanjutnya, 2020, menurun menjadi 188.332.252.471 rupiah. Penurunan pada tahun 2020 disebabkan oleh salah satu faktor, yaitu pandemi COVID-19.

*The value of land and building tax revenue in Deli Serdang Regency tends to fluctuate from year to year. In 2018 the PBB obtained was valued at 158,114,492,677 rupiah. In 2019, PBB increased to 202,170,647,562 and in the following year, 2020, it decreased to 188,332,252,471 rupiah. The decline in 2020 is due to one factor, namely the COVID-19 pandemic.*

<https://deliserdangkab.bps.go.id>

## 9.1 KEUANGAN DAERAH LOCAL FINANCE

**Tabel 9.1.1** Realisasi Pendapatan Pemerintah Daerah Kabupaten Deli Serdang Menurut Jenis Pendapatan (rupiah), 2020  
*Actual Revenues the Government of Deli Serdang Regency by Source of Revenues (rupiahs), 2020*

Jenis Pendapatan Source of Revenues		Jumlah Total
(1)	(2)	(2)
<b>1</b>	<b>PENDAPATAN ASLI DAERAH</b>	<b>825 375 281 296,75</b>
<b>1.1</b>	<b>Pajak Daerah</b>	<b>652 563 113 786,79</b>
1.	Pajak Hotel	6 578 001 985,20
2.	Pajak Restoran	30 786 202 584,13
3.	Pajak Hiburan	3 982 072 635,00
4.	Pajak Reklame	6 545 031 901,29
5.	Pajak Penerangan Jalan	171 090 458 928,00
6.	Pajak Mineral Bukan Logam dan Bantuan	1 613 802 580,00
7.	Pajak Parkir	9 654 977 990,00
8.	Pajak Air Bawah Tanah	7 798 391 936,45
9.	Pajak Sarang Burung Walet	22 000 000,00
10.	Pajak Bumi dan Bangunan	197 077 538 748,00
11.	Bea Perolehan Hak Atas Tanah dan Bangunan (BPHTB)	217 414 634 498,72
<b>1.2</b>	<b>Retribusi Daerah</b>	<b>34 182 703 026,25</b>
<b>1.2.1</b>	<b>Retribusi Jasa Umum</b>	<b>6 493 004 513,00</b>
1.	Retribusi Pelayanan Kesehatan-Puskesmas	462 038 813,00
2.	Retribusi Pelayanan Kesehatan-RSU Daerah	-
3.	Retribusi Pelayanan Persampahan/Kebersihan	1 913 169 500,00
4.	Retribusi Pelayanan Parkir di Tepi Jalan Umum	863 639 200,00
5.	Retribusi Pelayanan Pasar	1 662 301 000,00
6.	Retribusi Pengujian Kendaraan Bermotor	1 591 856 000,00
7.	Retribusi Pemeriksaan Alat Pemadam Kebakaran	-
8.	Retribusi Pemeriksaan dan Pengujian Hasil Hutan	-

Lanjutan Tabel/*Continued Table 9.1.1*

Jenis Pendapatan <i>Source of Revenues</i>		Jumlah <i>Total</i>
(1)	(2)	(2)
<b>1.2.2</b>	<b>Retribusi Jasa Usaha</b>	<b>2 619 864 010,00</b>
1.	Retribusi Pemakaian Kekayaan Daerah-Penyewaan Tanah dan Bangunan	200 626 760,00
2.	Retribusi Pemakaian Kekayaan Daerah-Kendaraan Bermotor	-
3.	Retribusi Terminal-Tempat Parkir untuk Kendaraan Penumpang dan Bus Umum	556 358 500,00
4.	Retribusi Terminal-Tempat Kegiatan Usaha	18 524 500,00
5.	Retribusi Terminal-Fasilitas Lainnya di Lingkungan Terminal	6 818 000,00
6.	Retribusi Khusus Tempat Parkir	169 119 000,00
7.	Retribusi Penjualan Produksi Usaha Daerah	-
8.	Retribusi Penyediaan dan/atau Penyedotan Kakus	83 270 000,00
9.	Retribusi Menara Telekomunikasi	1 273 771 000,00
10.	Retribusi Pelayanan Tera / Tera Ulang	279 876 250,00
11.	Retribusi Jasa Pemakaian Sarana dan Prasarana Kesehatan	31 500 000,00
<b>1.2.3</b>	<b>Retribusi Perizinan Terpadu</b>	<b>25 069 834 503,25</b>
1.	Retribusi Izin Mendirikan Bangunan	25 062 037 053,25
2.	Retribusi Izin Tempat Penjualan Minuman Beralkohol	-
3.	Retribusi Izin Gangguan/HO	-
4.	Retribusi Pemberian Izin Trayek	4 247 000,00
5.	Retribusi Pemberian Izin Usaha Perikanan Kepada Org Pribadi	3 550 000,00
<b>1.2</b>	<b>Hasil Pengolahan Kekayaan Daerah Yang Dipisahkan</b>	<b>22 017 441 824,00</b>
1.	Bagian Laba Atas Penyertaan Modal Pada Perusahaan Milik Daerah/BUMD	22 017 441 824,00
2.	Bagian Laba Atas Penyertaan Modal Pada Perusahaan Milik Daerah	-
3.	Bagian Laba Atas Penyertaan Modal Pada Perusahaan Milik Swasta	-



Lanjutan Tabel/Continued Table 9.1.1

Jenis Pendapatan Source of Revenues		Jumlah Total
(1)	(2)	(2)
<b>1.4</b>	<b>Lain-Lain Pendapatan Asli Daerah Yang Sah</b>	<b>116 612 022 659,71</b>
1.	Penerimaan Jasa Giro	10 006 058 455,17
2.	Pendapatan Denda Pajak	5 092 708 814,00
3.	Pendapatan Jasa Layanan Umum BLUD	75 393 853 848,00
4.	Pendapatan Hibah BLUD	4 970 824 890,00
5.	Lain-lain PAD yang Sah Lainnya	8 386 220 152,54
6.	Hasil dari Pengelolaan Dana Bergulir	4 524 000,00
7.	Pendapatan Dana Kapitasi	12 757 832 500,00
<b>2</b>	<b>DANA PERIMBANGAN</b>	<b>2 000 833 953 938,00</b>
<b>2.1</b>	<b>Dana Bagi Hasil</b>	
<b>2.1.1</b>	<b>Bagi Hasil Pajak</b>	<b>52 300 753 409,00</b>
1.	Pajak Bumi dan Bangunan Sektor Pertambangan	11 002 866 313,00
2.	Bagi Hasil Pajak Penghasilan Orang Pribadi	20 797 772 624,00
3.	Bagi Hasil Pajak Bumi dan Bangunan Sektor Perkebunan	19 805 297 990,00
4.	Bagi Hasil Cukai Hasil Tembakau	577 611 991,00
5.	Bagi Hasil dari Pajak Bumi dan Bangunan Bagian Pemerintah Pusat yang Dibagikan ke Daerah	-
6.	Bagi Hasil dari Panas Bumi	117 204 491,00
<b>2.1.2</b>	<b>Bagi Hasil Bukan Pajak /Sumber Daya Alam</b>	<b>3 908 912 104,00</b>
1.	Bagi Hasil dari Provisi Sumber Daya Hutan (PSDH)	229 857 685,00
2.	Bagi Hasil Pungutan Hasil Perikanan	628 162 553,00
3.	Bagi Hasil Pertambangan Minyak Bumi	-
4.	Bagi Hasil Pertambangan Gas Bumi	462 485 972,00
5.	Bagi Hasil Pertambangan Panas Bumi	45 859 229,00
6.	Bagi Hasil dari Tera Ulang	-
7.	Bagi Hasil dari Mineral dan Batubara	2 542 546 665,00

Lanjutan Tabel/*Continued Table 9.1.1*

Jenis Pendapatan <i>Source of Revenues</i>		Jumlah <i>Total</i>
(1)	(2)	(2)
<b>2.2</b>	<b>Dana Alokasi Umum (DAU)</b>	<b>1 513 584 154 000,00</b>
<b>2.3</b>	<b>Dana Alokasi Khusus (DAK)</b>	<b>431 040 134 425,00</b>
1.	DAK Bidang Pendidikan	303 700 070 504,00
2.	DAK Bidang Kesehatan	52 647 196 123,00
3.	DAK Bidang Infrastruktur Jalan	38 492 938 000,00
4.	DAK Bidang Infrastruktur Irigasi	5 196 678 900,00
5.	DAK Bidang Infrastruktur Air Minum	2 839 047 000,00
6.	DAK Bidang Infrastruktur Sanitasi	4 690 447 000,00
7.	DAK Bidang Pertanian	3 672 302 416,00
8.	DAK Bidang Keluarga Berencana	5 397 946 623,00
9.	DAK Bidang Perdagangan	4 212 008 000,00
10.	DAK Bidang Perumahan dan kawasan Permukiman	2 968 015 000,00
11.	DAK Bidang Infrastruktur Pemerintah Daerah	-
12.	DAK Bidang Kelautan dan Perikanan	546 366 000,00
13.	DAK Bidang Lingkungan Hidup	833 360 000,00
14.	DAK Bidang Pariwisata	2 668 905 000,00
15.	DAK Bidang Kependudukan	2 726 853 859,00
16.	DAK Bidang Koperasi	448 000 000,00

Lanjutan Tabel/Continued Table 9.1.1

	Jenis Pendapatan Source of Revenues	Jumlah Total
(1)	(2)	(2)
<b>3</b>	<b>LAIN-LAIN PENDAPATAN DAERAH YANG SAH</b>	<b>746 847 154 384,00</b>
<b>3.1</b>	<b>Pendapatan Hibah</b>	<b>161 823 960,00</b>
	1. Pendapatan Hibah dari Pemerintah	161 823 960,00
	2. Pendapatan Hibah dari Pemerintah Daerah Lainnya	-
	3. Pendapatan Hibah dari Badan/ Lembaga / Organisasi Swasta Dalam Negeri	-
	4. Pendapatan Hibah dari Kelompok Masyarakat/ Perorangan	-
	5. Pendapatan Hibah dari Luar Negeri	-
<b>3.2</b>	<b>Dana Darurat</b>	-
	1. Penanggulangan Korban/Kerusakan Akibat Bencana Alam	-
<b>3.3</b>	<b>Dana Bagi Hasil Pajak Dari Provinsi Dan Pemerintah Daerah Lainnya</b>	<b>2 78 636 286 784,00</b>
<b>3.3.1</b>	<b>Bagi Hasil Pajak dari Provinsi</b>	-
	Bagi Hasil Pajak Kendaraan Bermotor	-
	Bagi Hasil dari Retribusi Tera Ulang	-
	Bagi Hasil dari Bea Balik Nama Kendaraan Bermotor	-
	Bagi Hasil dari Bea Balik Nama Kendaraan Diatas Air	-
	Bagi Hasil dari Pajak Bahan Bakar Kendaraan Bermotor	-
	Bagi Hasil dari Hasil Pajak Pengambilan Dan Pemanfaatan Air Bawah Tanah	-
	Bagi Hasil dari Pajak Pengambilan Dan Pemanfaatan Air Permukaan	-
	Bagi Hasil dari Pajak Rokok	-
	Lainnya (Bagi Hasil dari Pasar Grosir Pertokoan)	-
<b>3.3.2</b>	<b>Dana Bagi Hasil Pajak Dari Provinsi Lainnya</b>	<b>2 78 636 286 784,00</b>
<b>3.3.3</b>	<b>Dana Bagi Hasil Pajak Dari Kabupaten</b>	-
<b>3.3.4</b>	<b>Dana Bagi Hasil Pajak Dari Kota</b>	-

Lanjutan Tabel/*Continued Table 9.1.1*

Jenis Pendapatan <i>Source of Revenues</i>		Jumlah <i>Total</i>
(1)	(2)	(2)
<b>3.4</b>	<b>Dana Penyesuaian Dan Otonomi Khusus</b>	<b>306 386 907 600,00</b>
<b>3.4.1</b>	Dana Penyesuaian	-
1.	Tunjangan Profesi Guru PNSD)	-
2.	Dana Tambahan Penghasilan Guru PNSD	-
<b>3.4.2</b>	<b>Dana Penyesuaian Dana Desa</b>	<b>306 386 907 600,00</b>
<b>3.5</b>	<b>Bantuan Keuangan Dari Propinsi Atau Pemerintah Daerah Lainnya</b>	-
<b>Jumlah Pendapatan Daerah ( 1 + 2 + 3 )</b>		<b>3 573 056 389 618,75</b>

Catatan/Note: :

Sumber/Source: : Badan Pengelolaan Keuangan dan Aset Kabupaten Deli Serdang/*Board of Deli Financial and Regional Asset Management of Deli Serdang Regency*

**Tabel**  
**Table** 9.1.2

**Realisasi Belanja Pemerintah Daerah Kabupaten Deli  
Serdang Menurut Jenis Belanja (rupiah), 2020**  
**Realization of Local Government Expenditures in Deli  
Serdang Regency by Type of Expenditures (rupiah), 2020**

Jenis Pendapatan Source of Revenues		Jumlah Total
(1)	(2)	(2)
<b>BELANJA DAERAH (1 + 2)</b>		<b>3 601 407 369 876,00</b>
<b>1</b>	<b>BELANJA TIDAK LANGSUNG</b>	<b>1 918 302 936 792,21</b>
<b>1.1</b>	<b>Belanja Pegawai</b>	<b>1 372 491 854 077,00</b>
1.	Gaji dan Tunjangan	881 147 171 200,00
2.	Tambahan Penghasilan PNS	453 310 666 277,00
3.	Belanja Penerimaan Lainnya Pimpinan dan Anggota DPRD serta KDH/WKDH	9 765 300 000,00
4.	Biaya Pemungutan Pajak Daerah / PBB	28 268 716 600,00
<b>1.2</b>	<b>Belanja Bunga</b>	-
1.	Bunga Utang Pinjaman	-
2.	Bunga Utang Obligasi	-
<b>1.3</b>	<b>Belanja Subsidi</b>	-
1.	Belanja Subsidi kepada Perusahaan/Lembaga	-
<b>1.4</b>	<b>Belanja Hibah</b>	<b>23 690 410 000,00</b>
1.	Belanja Hibah kepada Pemerintah Daerah	-
2.	Belanja Hibah kepada Pemerintah Daerah Lainnya	-
3.	Belanja Hibah kepada Pemerintah Desa	-
4.	Belanja Hibah kepada Perusahaan Daerah/BUMD/ BUMN	-
5.	Belanja Hibah kepada Badan/Lembaga/Organisasi Swasta	-
6.	Belanja Hibah kepada Kelompok Pendidikan	19 975 100 000,00
7.	Belanja Hibah Kepada Lembaga Masyarakat/ Perorangan	3 715 310 000,00

Lanjutan Tabel/Continued Table 9.1.2

Jenis Pendapatan Source of Revenues		Jumlah Total
(1)	(2)	(2)
<b>1.5</b>	<b>Belanja Bantuan Sosial</b>	-
1.	Belanja Bantuan Sosial Kemasyarakatan	-
2.	Belanja Bantuan Partai Politik	-
3.	Lainnya Bantuan Sosial kepada Anggota Masyarakat	-
<b>1.6</b>	<b>Belanja Bagi Hasil Kepada Propinsi/Kabupaten/ Kota Dan Pemerintah Desa</b>	-
1.	Belanja Bagi Hasil Pajak Daerah kepada Propinsi	-
2.	Belanja Bagi Hasil Pajak Daerah kepada Kabupaten/Kota	-
3.	Belanja Bagi Hasil Pajak Daerah kepada Pemerintah Desa	-
4.	Belanja Bagi Hasil Retribusi Daerah kepada Kabupaten/ Kota	-
5.	Belanja Bagi Hasil Retribusi Daerah kepada Pemerintah Desa	-
<b>1.7</b>	<b>Belanja Bantuan Keuangan Kepada Propinsi/Kabupaten/Kota dan Pemerintah Desa</b>	<b>515 297 082 375,00</b>
1.	Belanja Bantuan Keuangan kepada Partai Politik	1 047 955 875,00
2.	Belanja Bantuan Keuangan kepada Desa yang Bersumber dari Dana Perimbangan, Pajak atau Retribusi Daerah	207 642 111 500,00
3.	Belanja Bantuan Keuangan Kepada Desa	306 607 015 000,00
4.	Belanja Bantuan Keuangan kepada Pemerintah Daerah / Pemerintah Desa lainnya	
<b>1.8</b>	<b>Belanja Tidak Terduga</b>	<b>6 823 590 340,21</b>

## Lanjutan Tabel/Continued Table 9.1.2

Jenis Pendapatan Source of Revenues		Jumlah Total
(1)	(2)	(2)
<b>2</b>	<b>BELANJA LANGSUNG</b>	<b>1 679 660 993 832,79</b>
<b>2.1</b>	<b>Belanja Pegawai</b>	<b>53 711 729 983,00</b>
1.	Honorarium PNS	15 951 663 000,00
2.	Honorarium Non PNS	6 380 452 683,00
3.	Uang Lembur	8 848 706 500,00
4.	Belanja Beasiswa Pendidikan PNS	-
5.	Uang untuk Diberikan Kepada Pihak Ketiga/Masyarakat	-
6.	Belanja Kursus Pelatihan Sosialisasi Bimbingan Teknis PNS	-
7.	Honorarium Non Pegawai	-
8.	Honorarium Pengelola Dana BOS	<b>21 632 817 800,00</b>
9.	Belanja Pegawai BLUD	574 700 000,00
10.	Belanja Pegawai Kelurahan	324 000 000,00
<b>2.2</b>	<b>Belanja Barang dan Jasa</b>	<b>926 112 632 460,00</b>
1.	Belanja Bahan Habis Pakai	52 648 635 731,00
2.	Belanja Bahan/Material	56 575 366 746,00
3.	Belanja Jasa Kantor	244 210 225 617,00
4.	Belanja Premi Asuransi	26 769 006 000,00
5.	Belanja Perawatan Kendaraan Bermotor	26 510 695 698,00
6.	Belanja Cetak dan Penggandaan	42 750 788 063,00
7.	Belanja Sewa Rumah/Gedung/Gudang/ Parkir	9 375 845 659,00
8.	Belanja Sewa Sarana Mobilitas	708 505 000,00
9.	Belanja Sewa Alat Berat	4 187 645 000,00
10.	Belanja Sewa Perlengkapan dan Peralatan Kantor	11 980 592 736,00
11.	Belanja Makanan dan Minuman	48 634 643 388,00

## Lanjutan Tabel/Continued Table 9.1.2

Jenis Pendapatan Source of Revenues		Jumlah Total
(1)	(2)	(2)
<b>2.2</b>	<b>Belanja Barang dan Jasa</b>	
12.	Belanja Pakaian Dinas dan Atribut	2 758 662 900,00
13.	Belanja Pakaian Kerja	1 771 720 380,00
14.	Belanja Pakaian Khusus	2 670 565 518,00
15.	Belanja Perjalanan Dinas	119 793 382 053,00
16.	Belanja Perjalanan Pindah Tugas	7 390 000,00
17.	Belanja Jasa Pihak Ketiga	-
18.	Belanja Pemeliharaan	56 166 048 596,60
19.	Belanja Beasiswa Pendidikan PNS	477 824 000,00
20.	Belanja Kursus Pelatihan Bimtek PNS	5 830 155 129,00
21.	Belanja Konsultasi	6 447 254 550,00
22.	Belanja Barang Dana BOS	2 808 800,00
23.	Belanja Barang Yg Diserahkan kpd Masyarakat/Pihak Ketiga	82 372 682 793,00
24.	Belanja Barang Utk Dijual kpd masyarakat/pihak ketiga	-
25.	Belanja Barang/jasa BLUD	73 963 135 697
26.	Belanja Honorarium Non Pegawai	-
27.	Belanja Honorarium Non PNS	41 816 601 911,90
28.	Belanja Honorarium PNS	4 131 276 500,00
29.	Uang Yang Diberikan Kepada Pihak Ketiga/Masyarakat	3 551 173 994,00



Lanjutan Tabel/Continued Table 9.1.2

Jenis Pendapatan Source of Revenues		Jumlah Total
(1)	(2)	(2)
<b>3</b>	<b>Belanja Modal</b>	<b>703 280 070 640,29</b>
1.	Belanja Modal Pengadaan Tanah	17 972 661 400,00
2.	Belanja Modal Pengadaan Alat-Alat Berat	7 663 493 995,00
3.	Belanja Modal Pengadaan Alat-Alat Angkutan Darat Bermotor	6 581 591 001,40
4.	Belanja Modal Pengadaan Alat-Alat Angkutan Darat Tidak Bermotor	-
5.	Belanja Modal Pengadaan Alat-Alat Angkutan di Air Bermotor	-
6.	Belanja Modal Pengadaan Alat-Alat Angkutan di Air Tidak Bermotor	-
7.	Belanja Modal Pengadaan Angkutan Udara	44 379 298,00
8.	Belanja Modal Pengadaan Alat-Alat Bengkel Bermesin	16 000 000,00
9.	Belanja Modal Pengadaan Alat-Alat Pengolahan Pertanian dan Peternakan	5 969 023 585,00
10.	Belanja Modal Pengadaan Peralatan Kantor	-
11.	Belanja Modal Pengadaan Alat Kantor	17 157 765 499,00
12.	Belanja Modal Pengadaan Komputer	-
13.	Belanja Modal Pengadaan Mebeulair	33 335 477 966,00
14.	Belanja Modal Pengadaan Peralatan Dapur/Rumah Tangga	-
15.	Belanja Modal Pengadaan Penghias Ruangan Rumah Tangga	-
16.	Belanja Modal Pengadaan Alat-Alat Studio	1 103 016 300,00
17.	Belanja Modal Pengadaan Alat-Alat Komunikasi	2 738 485 000,00
18.	Belanja Modal Pengadaan Alat-Alat Ukur	990 700 416,00
19.	Belanja Modal Pengadaan Alat-Alat Kedokteran	10 781 272 071,00
20.	Belanja Modal Pengadaan Alat-Alat Laboratorium	559 749 546,00

Lanjutan Tabel/Continued Table 9.1.2

Jenis Pendapatan Source of Revenues		Jumlah Total
(1)	(2)	(2)
<b>3</b>	<b>Belanja Modal</b>	
21.	Belanja Modal Pengadaan Alat Kesehatan	16 294 528 002,06
22.	Belanja Modal Pengadaan Alat Peraga/Praktek Sekolah	992 163 521,00
23.	Belanja Modal Pengadaan Konstruksi Jalan	-
24.	Belanja Modal Pengadaan konstruksi Jembatan	-
25.	Belanja Modal Pengadaan Konstruksi Jaringan Air	-
26.	Belanja Modal Pengadaan Instalasi Pengolahan Sampah	945 229 747,00
27.	Belanja Modal Pengadaan Penerangan Jalan Taman dan Hutan Kota	-
28.	Belanja Modal Pengadaan Instalasi Listrik dan Telepon	-
29.	Belanja Modal Pengadaan Konstruksi/Pembelian Bangunan	-
30.	Belanja Modal Pengadaan Buku/ Perpustakaan	23 058 345 304,00
31.	Belanja Modal Pengadaan Barang Perpustakaan	15 374 000,00
32.	Belanja Modal Pengadaan Hewan/Ternak dan Tanaman	-
33.	Belanja Modal Pengadaan Alat-alat Persenjataan / Keamanan	53 000 000,00
34.	Belanja Modal Peralatan/Perlengkapan Olah Raga	46 200 000,00
35.	Belanja Modal Pengadaan Aset Tetap Renovasi	-
36.	Belanja Modal Peralatan dan Mesin - Pengadaan Alat-alat Bantu	181 042 100,00
37.	Belanja Modal Pengadaan Alat Pemeliharaan Tanaman/ Alat Penyimpan	1 440 588 300,00
38.	Belanja Modal Pengadaan Meja dan Kursi Kerja/Rapat Pejabat	6 172 743 855,00
39.	Belanja Modal Pengadaan Alat Pemancar	194 750 000,00
40.	Belanja Modal Pengadaan Peralatan Laboratorium Hidrodinamika	-

Lanjutan Tabel/Continued Table 9.1.2

	Jenis Pendapatan Source of Revenues	Jumlah Total
(1)	(2)	(2)
<b>3</b>	<b>Belanja Modal</b>	
41.	Belanja Modal Peralatan dan Mesin - Pengadaan Alat Keamanan dan Perlindungan	182 120 000,00
42.	Belanja Modal Pengadaan Bangunan Gedung Tempat Kerja	128 975 924 894,58
43.	Belanja Modal Pengadaan Bangunan Gedung Tempat Tinggal	538 054 500,00
44.	Belanja Modal Pengadaan Bangunan Menara	640 694 587,25
45.	Belanja Modal Pengadaan Bangunan Rambu - rambu	1 154 394 000,00
46.	Belanja Modal Pengadaan Jalan	333 039 028 024,00
47.	Belanja Modal Pengadaan Jembatan	31 084 357 532,00
48.	Belanja Modal Pengadaan Bangunan Air Irigasi	15 802 970 120,00
49.	Belanja Modal Pengadaan Bangunan Pengaman Sungai dan Penanggulangan BA	34 226 425 676,00
50.	Belanja Modal Pengadaan Instalasi Air Minum / Air Bersih	482 281 000,00
51.	Belanja Modal Pengadaan Instalasi Air Kotor	445 770 000,00
52.	Belanja Modal Pengadaan Instalasi Gardu Listrik	-
53.	Belanja Modal Pengadaan Bangunan Air Bersih	44 160 000,00
54.	Belanja Modal Pengadaan Jaringan Listrik	1 019 929 900,00
55.	Belanja Modal Pengadaan Barang Bercorak Kebudayaan	10 379 500,00
56.	Belanja Modal Pengadaan Aset Tetap Renovasi	383 950 000,00
57.	Belanja Modal Peralatan dan Mesin Pengadaan Alat Bengkel Tak Bermesin	31 400 000,00
58.	Belanja Modal Pengadaan Jaringan Gas	-
59.	Belanja Modal Gedung dan Bangunan - Pengadaan Bangunan Tugu Peringatan	27 300 000,00
60.	Belanja Modal Jalan, Irigasi, dan Jaringan Pengadaan Bangunan Air Rawa	219 400 000,00
61.	Belanja Modal Jalan, Irigasi, dan Jaringan -Pengadaan Bangunan Air	663 950 000,00

Catatan/Note: :

Sumber/Source: : Badan Pengelolaan Keuangan dan Aset Kabupaten Deli Serdang/Board of Deli Financial and Regional Asset Management of Deli Serdang Regency

**Tabel**  
**Table** 9.1.3

**Realisasi Belanja Menurut Fungsi Pemerintah Daerah  
Kabupaten Deli Serdang (rupiah), 2020**  
*Realization of Local Government Expenditures by Function  
in Deli Serdang Regency (rupiah), 2020*

Jenis Pendapatan <i>Source of Revenues</i>		Jumlah <i>Total</i>
(1)	(2)	(2)
<b>I</b>	<b>PELAYANAN UMUM</b>	<b>1 016 325 530 920,21</b>
	1.1 Pangan	5 285 929 990,00
	1.2 Komunikasi & Informasi	14 195 592 764,00
	1.3 Kearsipan	314 074 715,00
	1.4 Administrasi Pemerintahan	240 931 234 664,00
	1.5 Pengawasan	15 194 980 230,00
	1.6 Perencanaan	12 151 595 791,00
	1.7 Keuangan	715 714 431 586,21
	1.8 Kepegawaian	8 950 288 980,00
	1.9 Pendidikan dan Pelatihan	3 587 398 200,00
<b>II</b>	<b>KETERTIBAN DAN KEAMANAN</b>	<b>57 980 781 625,00</b>
	2.1 Ketentraman dan Ketertiban Umum Serta Perlindungan Masyarakat	57 980 781 625,00
	2.2 Lainnya	-
<b>III</b>	<b>EKONOMI</b>	<b>148 194 350 140,25</b>
	3.1 Perhubungan	19 145 067 054,00
	3.2 Tenaga Kerja	8 084 473 994,00
	3.3 Koperasi, Usaha Kecil dan Menengah	7 966 584 195,00
	3.4 Penanaman Modal	11 503 810 974,00
	3.5 Pemberdayaan Masyarakat Desa	10 994 313 393,00
	3.6 Pertanian	41 828 489 901,00
	3.7 Kehutanan	-
	3.8 Energi dan Sumber Daya Mineral	-
	3.9 Kelautan dan Perikanan	13 289 176 204,25
	3.10 Perdagangan	18 658 389 257,00
	3.11 Perindustrian	16 724 045 168,00
	3.12 Ketransmigrasian	-

Lanjutan Tabel/ Continued Table 9.1.3

Jenis Pendapatan Source of Revenues		Jumlah Total
(1)	(2)	(2)
<b>IV</b>	<b>LINGKUNGAN HIDUP</b>	<b>67 332 345 383,40</b>
	4.1 Penataan Ruangan	-
	4.2 Lingkungan Hidup	65 706 608 016,40
	4.3 Pertanahan	1 625 737 367,00
<b>V</b>	<b>PERUMAHAN DAN FASILITAS UMUM</b>	<b>635 975 233 236,00</b>
	5.1 Pekerjaan Umum dan Penataan Ruang	546 269 939 687,00
	5.2 Perumahan Rakyat dan Kawasan Pemukiman	89 705 293 549,00
	5.3 Lainnya	-
<b>VI</b>	<b>KESEHATAN</b>	<b>476 701 774 601,06</b>
	6.1 Kesehatan	458 085 971 933,06
	6.2 Pengendalian Penduduk dan Keluarga Berencana	18 615 802 688,00
<b>VII</b>	<b>BUDAYA DAN PARIWISATA</b>	<b>9 742 427 985,00</b>
	7.1 Kebudayaan	3 403 822 400,00
	7.2 Pariwisata	6 338 605 185,00
<b>VIII</b>	<b>PENDIDIKAN</b>	<b>1 162 044 207 030,08</b>
	8.1 Pendidikan	1 143 666 233 918,08
	8.2 Pemuda dan Olah Raga	12 966 545 790,00
	8.3 Perpustakaan	5 451 337 322,00
	8.4 Lainnya	-
<b>IX</b>	<b>PERLINDUNGAN SOSIAL</b>	<b>27 070 178 955,00</b>
	9.1 Pemberdayaan Perempuan dan Perlindungan Anak	9 531 580 953,00
	9.2 Sosial	1 406 763 779,00
	9.3 Kependudukan dan Catatan Sipil	16 132 374 223,00
	9.4 Lainnya	-
<b>Jumlah</b>		<b>3 601 407 369 876,00</b>

Catatan/Note: :

Sumber/Source: : Badan Pengelolaan Keuangan dan Aset Kabupaten Deli Serdang/Board of Deli Financial and Regional Asset Management of Deli Serdang Regency

**Tabel**  
**Table** 9.1.4

**Realisasi Pembiayaan Pemerintah Daerah Pemerintah Daerah Kabupaten Deli Serdang (rupiah), 2020**  
**Realization Expenditure the Government of Deli Serdang Regency (rupiahs), 2020**

Jenis Pendapatan Source of Revenues		Jumlah Total
(1)	(2)	(2)
<b>I</b>	<b>PENERIMAAN PEMBIAYAAN DAERAH</b>	<b>123 208 970 968,37</b>
1.	Sisa lebih Perhitungan Anggaran Sebelumnya	123 179 250 968,37
2.	Pencairan Dana Cadangan	-
3.	Hasil Penjualan Kekayaan Daerah yang Dipisahkan	-
4.	Penerimaan Pinjaman Daerah	-
5.	Penerimaan Kembali Pemberian Pinjaman	-
6.	Penerimaan Piutang Daerah	-
7.	Penerimaan Kembali Investasi Dana Bergulir	29 720 000,00
<b>II</b>	<b>PENGELUARAN PEMBIAYAAN DAERAH</b>	<b>11 500 000 000,00</b>
1.	Pembentukan Dana Cadangan	-
2.	Penyertaan Modal (Investasi) Pemerintah Daerah Pada BUMN	11 500 000 000,00
3.	Pemberdayaan Pokok Utang	-
4.	Lainnya (Pembayaran hutang kepada pihak ketiga)	-
<b>III</b>	<b>SISA LEBIH PEMBIAYAAN TAHUN BERKENAAN</b>	<b>83 357 990 711,12</b>

**Tabel**  
**Table 9.1.5**

**Besarnya Bantuan Pembangunan Desa Menurut  
Kecamatan di Kabupaten Deli Serdang, 2020**  
*Total Villages Development Allowance by Subdistrict in Deli  
Serdang Regency, 2020*

Kecamatan Subdistrict	Alokasi Dana Desa	Bagi Hasil Pajak dan Retribusi Daerah (BHPR)	Dana Desa
(1)	(2)	(3)	(4)
Gunung Meriah	3 111 312 700	1 072 150 000	8 868 830 000
Sinembah Tanjung Muda Hulu	5 531 121 000	1 900 655 000	15 388 626 000
Sibolangit	8 587 584 000	3 136 771 000	22 519 956 000
Kutalimbaru	5 618 119 000	1 450 053 000	12 046 691 000
Pancur Batu	8 426 496 000	2 778 287 000	19 272 709 000
Namo Rambe	9 497 178 000	3 374 841 000	26 298 257 000
Biru-Biru	6 069 188 000	1 677 513 000	13 057 783 000
Sinembah Tanjung Muda Hilir	5 397 559 000	1 593 603 000	12 391 782 000
Bangun Purba	7 763 696 000	3 374 841 000	19 342 090 000
Galang	9 271 497 000	2 843 917 000	21 395 547 000
Tanjung Morawa	10 673 679 000	5 258 895 000	1 961 306 000
Patumbak	327 759 000	994 344 000	6 710 897 000
Deli Tua	1 472 776 000	360 254 000	2 263 957 000
Sunggal	8 902 563 000	2 459 440 000	13 804 418 000
Hampan Perak	11 115 755 000	2 352 855 000	21 270 029 000
Labuhan Deli	3 261 983 000	756 656 000	6 596 762 000
Percut Sei Tuan	10 360 305 000	4 312 839 000	16 555 836 000
Batang Kuis	4 482 676 000	2 438 368 000	8 316 251 000
Pantai Labu	6 201 585 000	3 109 756 000	16 723 912 000
Beringin	5 005 079 000	54 433 033 000	8 706 007 000
Lubuk Pakam	2 951 657 000	756 389 000	4 560 229 000
Pagar Merbau	5 390 829 000	1 645 722 000	12 461 794 000
<b>Deli Serdang</b>	<b>142 365 396 700</b>	<b>53 081 182 500</b>	<b>308 170 669 000</b>

Catatan/Note: :

Sumber/Source: : Dinas Pemberdayaan Masyarakat dan Desa Kabupaten Deli Serdang/Department of Community and Village Empowerment of Deli Serdang Regency

**Tabel**  
**Table** 9.1.6

**Nilai Penerimaan Pajak Bumi dan Bangunan (PBB)**  
**Menurut Bulan di Kabupaten Deli Serdang (rupiah), 2018–**  
**2020**  
*Total Land and Building Tax by Month in Deli Serdang*  
*Regency (rupiah), 2018 - 2020*

<b>Bulan</b> <b>Month</b>	<b>2018<sup>r)</sup></b>	<b>2019</b>	<b>2020</b>
(1)	(2)	(3)	(4)
Januari / January	1 124 102 889	1 320 881 170	1 759 120 535
Pebruari / February	927 770 485	1 184 219 934	2 311 260 067
Maret / March	1 986 932 406	1 770 568 486	4 510 540 580
April / April	3 302 988 283	4 218 874 569	5 094 594 733
Mei / May	5 813 909 451	4 412 912 765	5 538 278 326
Juni / June	4 116 628 061	4 139 538 599	16 145 713 876
Juli / July	20 847 036 957	29 230 475 134	83 950 977 917
Agustus / August	89 945 181 634	117 838 142 333	11 776 822 705
September / September	5 529 594 658	11 993 229 095	14 479 026 648
Oktober / October	3 287 924 412	6 888 377 154	5 904 565 292
Nopember / November	3 062 817 377	11 478 150 235	32 798 561 614
Desember / December	18 169 606 064	7 695 278 088	4 062 790 178
<b>Deli Serdang</b>	<b>158 114 492 677</b>	<b>202 170 647 562</b>	<b>188 332 252 471</b>

Catatan/Note: :r) Angka Perbaikan/ Repair Figures

Sumber/Source: : Dinas Pemberdayaan Masyarakat dan Desa Kabupaten Deli Serdang/Department of Community and Village Empowerment of Deli Serdang Regency



## 9.2 HARGA-HARGA PRICES

**Tabel 9.2.1 Rata-Rata Harga 9 Bahan Pokok Menurut Bulan dan Jenis Barang di Kabupaten Deli Serdang (Rupiah), 2019**  
*Average Retail Price of 9 Essential Commodities by Month and Kind of Good in Deli serdang Regency (Rupiahs), 2019*

<b>Bulan Month</b>	<b>Beras IR64</b>	<b>Ikan Asin</b>	<b>Gula Pasir</b>	<b>Garam</b>
(1)	(2)	(3)	(4)	(5)
Januari / January	11 000	28 800	13 000	6 000
Pebruari / February	11 375	28 500	13 000	6 000
Maret / March	11 500	29 000	13 000	6 000
April / April	11 500	29 500	13 000	6 000
Mei / May	11 500	28 800	13 100	6 000
Juni / June	11 500	28 000	12 500	6 000
Juli / July	11 500	28 000	12 500	7 500
Agustus / August	11 500	28 000	12 500	7 500
September / September	11 500	28 000	12 625	7 500
Oktober / October	11 500	28 400	12 500	7 500
Nopember / November	11 500	30 000	12 500	7 500
Desember / December	11 750	30 000	12 500	7 500
<b>Rata-rata</b>	<b>11 469</b>	<b>28 750</b>	<b>12 727</b>	<b>6 750</b>

10

**PENGELUARAN PENDUDUK**  
**POPULATION EXPENDITURE**

**Rata-rata Pengeluaran**  
**Penduduk Kabupaten Deli Serdang**  
**Per Bulan 2020**  
**Rp 612.847**



<https://deliserdangkab.go.id>



**PENJELASAN TEKNIS**

1. Pengeluaran rata-rata per kapita adalah biaya yang dikeluarkan untuk konsumsi semua anggota rumah tangga selama sebulan baik yang berasal dari pembelian, pemberian maupun produksi sendiri dibagi dengan banyaknya anggota rumah tangga dalam rumah tangga tersebut.
2. Konsumsi rumah tangga dibedakan atas konsumsi makanan dan bukan makanan tanpa memperhatikan asal barang dan terbatas pada pengeluaran untuk kebutuhan rumah tangga saja, tidak termasuk komponen/pengeluaran untuk keperluan usaha atau yang diberikan kepada pihak lain.
3. Pengeluaran untuk konsumsi makanan di hitung selama seminggu terakhir, sedangkan konsumsi bukan makanan dihitung sebulan dan tiga bulan terakhir. Baik konsumsi makanan maupun bukan makanan selanjutnya di konversikan ke dalam pengeluaran rata-rata sebulan. Angka-angka konsumsi/pengeluaran rata-rata per kapita yang disajikan dalam publikasi ini diperoleh dari hasil bagi jumlah konsumsi seluruh rumah tangga terhadap jumlah penduduk.

**TECHNICAL NOTES**

1. *Per capita Average Expenditure is the cost spent for all household members consumption during the month, whether from purchasing, giving or own production, divided by the number of household members in the household.*
2. *Distinguished on household consumption of food and non-food consumption regardless of the origin of goods and limited to express for household goods only, excluding consumption or expenditure for business purposes or given to other parties.*
3. *The reference period for food consumption is one week, and for non food consumption is one month and three months prior to enumeration. Both food and non food consumption are tabulated on a monthly basis for which purpose conversion may be required. Quantity consumed, or expenditure there of per capita per month is obtained by dividing total consumption (or expenditure) of all households over total number of persons corresponding to the area of aggregation.*

**ULASAN**

Di Kabupaten Deli Serdang, persentase pada tahun 2020, penduduk terbanyak dengan golongan pengeluaran Rp.750.000-999.999 per kapita sebulan yaitu 24,17 persen sedangkan penduduk dengan persentase terkecil yaitu 0,00 persen merupakan penduduk dengan golongan pengeluaran kurang dari Rp.200.000,- per kapita sebulan.

Dari tabel 10.1, terlihat sekitar 92,33 persen penduduk Kabupaten Deli Serdang berada pada golongan pengeluaran Rp. 500.000,- lebih per kapita sebulan.

Pengeluaran rata-rata perkapita sebulan menurut hasil Susenas Maret 2020 dapat dilihat pada tabel 10.4. Dari tabel tersebut terlihat bahwa pengeluaran rata-rata sebulan penduduk Kabupaten Deli Serdang pada tahun 2020 sebesar Rp. 1.188.226 yang terdiri dari pengeluaran untuk makanan Rp. 612.847 (51,58 persen) dan untuk bukan makanan Rp. 575.380 (48,42 persen).

**TECHNICAL NOTES**

*In Deli Serdang Regency, the percentage in 2020 is the largest population with an expenditure group of Rp. 750,000-999,999 per capita per month, namely 24.17 percent, while the population with the smallest percentage, namely 0.00 percent, is the population with an expenditure group of less than Rp. 200,000 per month. capita a month.*

*From table 10.1, it can be seen that around 92.33 percent of the population of Deli Serdang Regency is in the expenditure group of Rp. 500,000, - more per capita a month.*

*The average per capita monthly expenditure according to the results of the March 2020 Susenas can be seen in table 10.4. From the table, it can be seen that the monthly average expenditure of residents of Deli Serdang Regency in 2020 is Rp. 1,188,226 which consists of spending on food Rp. 612,847 (51.58 percent) and for non-food Rp. 575,380 (48.42 percent).*

**Tabel  
Table 10.1**

**Persentase Penduduk Menurut Golongan Pengeluaran Per Kapita Sebulan di Kabupaten Deli Serdang, 2020**  
*Percentage of Population by Per Capita Spending Group a Month in Deli Serdang Regency, 2020*

<b>Golongan Pengeluaran Spending Group (Rp)</b>	<b>2020</b>
(1)	(2)
< 200.000	0,00
200 000–299 999	0,81
300 000–499 999	6,86
500 000–749 999	21,57
750 000–999 999	24,17
1 000 000–1 249 999	14,32
1 250 000 - 1 500 000	11,11
> 1 500 000	21,16
<b>Jumlah/Total</b>	<b>100,00</b>

Catatan/Note: ...

Sumber/Source: BPS, Survei Sosial Ekonomi Nasional (Susenas) Maret/BPS-Statistics Indonesia, National Socioeconomic Survey March

**Tabel**  
**Table** 10.2

**Rata-rata Pengeluaran dan Persentase Rata-rata  
Pengeluaran Per Kapita Sebulan Menurut Kelompok  
Makanan di Kabupaten Deli Serdang, 2020**  
*Average Expenditure and Percentage of Average  
Expenditure Per Capita Per Month by Food Group in Deli  
Serdang Regency, 2020*

Kelompok Komoditas/ <i>Commodity Group</i>	Rata-rata Pengeluaran <i>Average Expenditure</i> (rupiah)	Persentase Rata- rata Pengeluaran <i>Percentage of Average</i> <i>Expenditure</i>
(1)	(2)	(3)
<b>Makanan/Food</b>		
Padi-padian/ <i>Cereals</i>	66 189	10,80
Umbi-umbian/ <i>Tubers</i>	6 842	1,12
Ikan/udang/cumi/kerang/ <i>Fish/shrimp/common squid/shells</i>	67 140	10,96
Daging/ <i>Meat</i>	23 396	3,82
Telur dan susu/ <i>Eggs and milk</i>	40 119	6,55
Sayur-sayuran/ <i>Vegetables</i>	57 013	9,30
Kacang-kacangan/ <i>Legumes</i>	9 627	1,57
Buah-buahan/ <i>Fruits</i>	31 796	5,19
Minyak dan kelapa/ <i>Oil and coconut</i>	19 300	3,15
Bahan minuman/ <i>Beverage stuffs</i>	17 752	2,90
Bumbu-bumbuan/ <i>Spices</i>	10 257	1,67
Konsumsi lainnya/ <i>Miscellaneous food items</i>	6 972	1,14
Makanan dan minuman jadi/ <i>Prepared food and beverages</i>	177 058	28,89
Rokok/ <i>Cigarettes</i>	79 386	12,95
<b>Jumlah makanan/<i>Total food</i></b>	<b>612 847</b>	<b>100,00</b>

Catatan/Note: ...

Sumber/Source: BPS, Survei Sosial Ekonomi Nasional (Susenas) Maret/BPS-Statistics Indonesia, National Socioeconomic Survey March

**Tabel**  
**Table** 10.3

**Rata-rata Pengeluaran dan Persentase Rata-rata Pengeluaran Per Kapita Sebulan Menurut Kelompok Bukan Makanan di Kabupaten Deli Serdang, 2020**  
*Average Expenditure and Percentage of Average Expenditure Per Capita Per Month by Non-Food Group in Deli Serdang Regency, 2020*

Kelompok Komoditas/ <i>Commodity Group</i>	Rata-rata Pengeluaran <i>Average Expenditure</i> (rupiah)	Persentase Rata-rata Pengeluaran <i>Percentage of Average Expenditure</i>
(1)	(2)	(3)
<b>Bukan makanan/<i>Non-food</i></b>		
Perumahan dan fasilitas rumah tangga/ <i>Housing and household facilities</i>	274 005	47,62
Aneka komoditas dan jasa/ <i>Goods and services</i>	153 381	26,66
Pakaian, alas kaki, dan tutup kepala/ <i>Clothing, footwear, and headgear</i>	39 649	6,89
Komoditas tahan lama/ <i>Durable goods</i>	52 923	9,20
Pajak, pungutan, dan asuransi/ <i>Taxes and insurance</i>	39 479	6,86
Keperluan pesta dan upacara/kenduri/ <i>Parties and ceremonies</i>	15 943	2,77
<b>Jumlah makanan/<i>Total food</i></b>	<b>575 380</b>	<b>100,00</b>

Catatan/*Note*: ...

Sumber/*Source*: BPS, Survei Sosial Ekonomi Nasional (Susenas) Maret/BPS-Statistics Indonesia, National Socioeconomic Survey March



**Tabel**  
**Table** 10.4**Rata-rata Pengeluaran dan Persentase Rata-rata  
Pengeluaran Per Kapita Sebulan Menurut Kelompok  
Bukan Makanan di Kabupaten Deli Serdang, 2020**  
*Average Expenditure and Percentage of Average  
Expenditure Per Capita Per Month by Non-Food Group in  
Deli Serdang Regency, 2020*

Jenis Pengeluaran <i>Expenditure Items</i>	Pengeluaran per kapita per bulan	Persentase Pengeluaran per kapita per bulan
(1)	(2)	(3)
Makanan <i>Food</i>	612 847	51,58
Bukan Makanan <i>Non Food</i>	575 380	48,42
<b>Jumlah makanan/<i>Total food</i></b>	<b>1 188 226</b>	<b>100,00</b>

Catatan/Note: ...

Sumber/Source: BPS, Survei Sosial Ekonomi Nasional (Susenas) Maret/BPS-Statistics Indonesia, National Socioeconomic Survey March

11

PERDAGANGAN  
TRADE

Banyaknya Penerbitan  
Tanda Daftar Perusahaan (TDP-P0)  
di Kabupaten Deli Serdang, 2020

115 TDP-P0

<https://deliserdangkab.bps.go.id>





**PENJELASAN TEKNIS****TECHNICAL NOTES**

1. Perusahaan adalah tempat terjadinya kegiatan produksi dan berkumpulnya semua faktor produksi. Setiap perusahaan ada yang terdaftar di pemerintah dan ada pula yang tidak. Bagi perusahaan yang terdaftar dipemerintah, mereka mempunyai badan usaha untuk perusahaannya.
  2. SIUP adalah Izin Usaha yang dikeluarkan Instansi Pemerintah melalui Dinas Perindustrian dan Perdagangan Kota/Wilayah sesuai Domisili perusahaan. SIUP digunakan untuk menjalankan perusahaan secara legal.
  3. Pedagang adalah orang yang melakukan perdagangan, memperjualbelikan barang yang tidak diproduksi sendiri, untuk memperoleh suatu keuntungan. Pedagang dapat dikategorikan menjadi: Pedagang grosir, beroperasi dalam rantai distribusi antara produsen dan pedagang eceran.
  4. Badan usaha adalah kesatuan yuridis (hukum), teknis, dan ekonomis yang bertujuan mencari laba atau keuntungan. Badan Usaha seringkali disamakan dengan perusahaan, walaupun pada kenyataannya berbeda. Perbedaan utamanya,
1. *The company is the production and gathering of all factors of production. Any company registered in the government there and some are not. For companies that are registered with the government, they have a business entity for the company.*
  2. *SIUP is issued Permit Government Agencies through the Department of Industry and Trade of the City / County according domicile of the company. License used to run a company legally.*
  3. *Traders are people who do trade, trade in goods that are not produced, to gain an advantage. Traders can be categorized into: Wholesalers, operates in the distribution chain between manufacturers and retailers..*
  4. *The business entity is a juridical entity (law), technical, economical and aiming for profit or gain. Enterprises often equated with the company, although the reality is different. The main difference Enterprises is a temporary agency companies is the place*

Badan Usaha adalah lembaga sementara perusahaan adalah tempat di mana Badan Usaha itu mengelola faktor-faktor produksi.

*where the business entities that manage the factors of production.*

5. Perseroan terbatas (PT) adalah badan usaha yang modalnya diperoleh dari hasil penjualan saham. Setiap pemegang surat saham mempunyai hak atas perusahaan dan setiap pemegang surat saham berhak atas keuntungan (dividen).
5. *Limited liability company (PT) is a business entity whose capital is derived from the sale of shares. Each holder of shares have the right to the company and each holder of shares entitled to profits (dividends).*
6. Firma (Fa) adalah badan usaha yang didirikan oleh 2 orang atau lebih di mana tiap- tiap anggota bertanggung jawab penuh atas perusahaan. Modal firma berasal dari anggota pendiri serta laba/keuntungan dibagikan kepada anggota dengan perbandingan sesuai akta pendirian.
6. *Firm is an entity established y two or more persons in which each member tiap- take full respnsibility for the company. Capital comes from the firm's founding member and earnings / profits distributed to the members with the appropriate ratio of the deed.*
7. Persekutuan Komanditer (CV) adalah suatu persekutuan yang didirikan oleh seorang atau beberapa orang yang mempercayakan uang atau barang kepada seorang atau beberapa orang yang menjalankan perusahaan dan bertindak sebagai pemimpin.
7. *CV is a partnership established by one or several people who entrusted money or goods to a individual or individuals who run the company and act as a leader.*
8. Pasar adalah tempat dimana pembeli dan penjual bertemu dan berfungsi, barang atau jasa tersedia untuk dijual, dan terjadi perpindahan hak milik.
8. *The market is a place where buyers and sellers meet and work, goods or services available for sale, and the displacement of property rights.*

9. Koperasi adalah organisasi bisnis yang dimiliki dan dioperasikan oleh orang-seorang demi kepentingan bersama. Koperasi melandaskan kegiatan berdasarkan prinsip gerakan ekonomi rakyat yang berdasarkan asas kekeluargaan.
10. Koperasi Unit Desa adalah suatu Koperasi serba usaha yang beranggotakan penduduk desa dan berlokasi didaerah pedesaan, daerah kerjanya biasanya mencakup satu wilayah kecamatan. Pembentukan KUD ini merupakan penyatuan dari beberapa Koperasi pertanian yang kecil dan banyak jumlahnya dipedesaan.
9. *Koperasi is a business organization owned and operated by the individual for the common interest. Cooperatives bases its activities on the principle of people's economic movement based on the principle of family.*
10. *Koperasi Unit Desa is an all-round cooperative venture consisting of villagers and are located in rural areas, the area of work usually covers one of the districts. This cooperative formation represents the union of several small agricultural cooperatives, and many in the country*

**ULASAN**

Penerbitan Tanda Daftar Perusahaan (TDP) yang berbadan hukum pada tahun 2020 mengalami penurunan jika dibandingkan dengan tahun sebelumnya. Pada tahun 2018 TDP yang diterbitkan sebanyak 889 turun menjadi 221 TDP pada tahun 2019. Sementara di 2020 tidak tersedia data TDP.

Surat Izin Usaha Perdagangan (SIUP) yang diterbitkan pada tahun 2020 mengalami sedikit peningkatan, dari 324 SIUP pada 2019 menjadi 347 SIUP pada tahun 2020. Penerbitan terbanyak pada tahun 2019 dilakukan untuk Kecamatan Percut Sei Tuan sebanyak 79 dan terendah di Kecamatan Gunung Meriah, Sinembah Tanjung Muda Hulu dan Pantai Labu sebanyak 0 surat.

**DESCRIPTION**

*Issuance of Company Registration Certificates (TDP) with legal status in 2020 decreased compared to the previous year. In 2018 TDP issued as much as 889 decrease to 221 TDP on 2019. Meanwhile in 2020 is unavailable.*

*Trade Business License (TBL) which was published in 2020 increased from 324 in 2019 to 347 licenses in 2020. Issuance of the most performed during 2020 is in the District Percut Sei Tuan 79 licenses and the lowest in Gunung Meriah, Sinembah Tanjung Muda Hulu District and Pantai Labu of as much as 0 license.*

**Gambar** 11.1  
**Figures**

**Banyaknya Penerbitan Surat Izin Usaha Perdagangan (SIUP) Menurut Kecamatan di Kabupaten Deli Serdang, 2017-2020**  
*Number of Trade Business License (TBL) Published by Subdistrict in Deli Serdang Regency, 2017-2020*



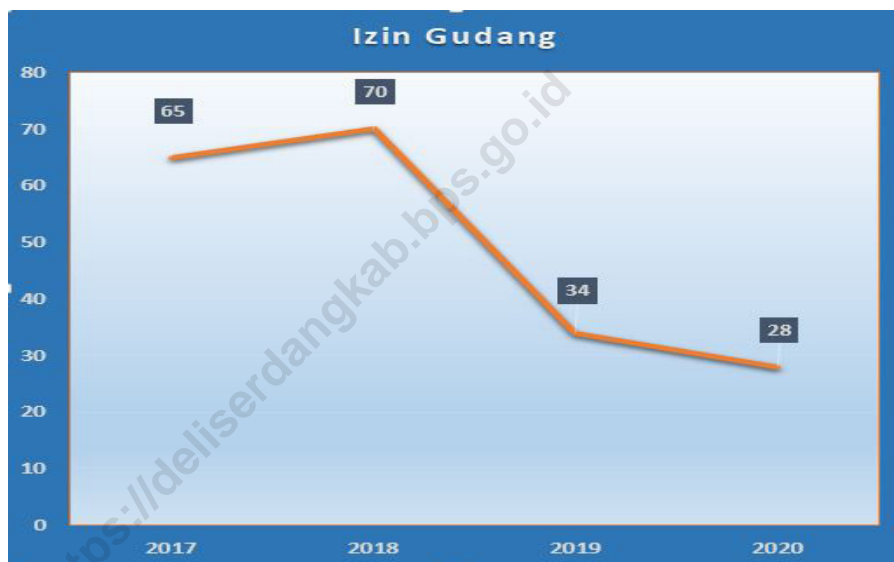
Catatan/Note:

Sumber/Source: Dinas Penanaman Modal dan Pelayanan Perizinan Terpadu Satu Pintu Kabupaten Deli Serdang/*Unified Licensing and Investment Office of Deli Serdang*



**Gambar  
Figures 11.2**

**Banyaknya Penerbitan Surat Izin Gudang Menurut  
Kecamatan di Kabupaten Deli Serdang, 2017-2020**  
*Number Of Storehouse License Published by Subdistrict  
in Deli Serdang Regency, 2017-2020*



Catatan/Note:

Sumber/Source: Dinas Penanaman Modal dan Pelayanan Perizinan Terpadu Satu Pintu Kabupaten Deli Serdang/*Unified Licensing and Investment Office of Deli Serdang*

**Tabel**  
**Table** 11.4

**Banyaknya Penerbitan Surat Izin Usaha Perdagangan (SIUP) Dirinci per Bulan Menurut Kecamatan di Kabupaten Deli Serdang, 2020**  
*Number of Trade Business License (TBL) Published by Subdistrict in Deli Serdang Regency, 2020*

<b>Kecamatan</b> <b>Subdistrict</b>	<b>Jan</b>	<b>Feb</b>	<b>Maret</b>	<b>April</b>	<b>Mei</b>	<b>Juni</b>
(1)	(2)	(3)	(4)	(5)	(6)	(7)
1. Gunung Meriah	-	-	-	-	-	-
2. S.T.M. Hulu	-	-	-	-	-	-
3. Sibolangit	-	-	-	1	-	-
4. Kutalimbaru	-	-	-	-	-	-
5. Pancur Batu	-	1	4	1	1	1
6. Namo Rambe	-	-	-	1	-	1
7. Biru-Biru	1	-	1	-	-	-
8. S.T.M. Hilir	-	-	4	-	-	-
9. Bangun Purba	-	-	-	-	-	1
10. Galang	2	3	1	-	-	-
11. Tanjung Morawa	1	3	7	8	3	1
12. Patumbak	-	-	3	-	-	-
13. Deli Tua	-	-	-	1	-	1
14. Sunggal	4	-	4	4	1	3
15. Hamparan Perak	-	1	2	-	-	-
16. Labuhan Deli	-	-	-	-	-	3
17. Percut Sei Tuan	6	4	4	5	4	7
18. Batang Kuis	-	-	3	-	1	1
19. Pantai Labu	-	-	-	-	-	-
20. Beringin	-	1	1	1	-	-
21. Lubuk Pakam	-	3	8	4	2	2
22. Pagar Merbau	-	-	1	-	3	1
<b>Kabupaten Deli Serdang</b>	<b>14</b>	<b>16</b>	<b>42</b>	<b>26</b>	<b>15</b>	<b>22</b>

Catatan/Note:

Sumber/Source: Dinas Penanaman Modal dan Pelayanan Perizinan Terpadu Satu Pintu Kabupaten Deli Serdang/Unified Licensing and Investment Office of Deli Serdang

**Tabel**  
**Table**

<b>Klasifikasi Industri</b> <b>Industrial</b> <b>Classification</b>	<b>Unit</b> <b>Usaha</b>	<b>Tenaga</b> <b>Kerja</b>	<b>Produksi</b>	<b>Investasi</b> <b>(Rp.000)</b>	<b>Produksi</b> <b>(Rp.000)</b>
(1)	(2)	(3)	(4)	(5)	(6)
Keripik Ubi Aneka Rasa <i>Sweet Potato Chips</i>	15	200	50 Ton	800 000	20 000 000
Opak <i>Opak</i>	49	396	5 880 Ton	754 000	35 280 000
Sapu Ijuk <i>Palm-fiber broom</i>	73	410	1 215 000 Batang	236 000	5 467 500
Keramik Gerabah <i>Pottery Ceramics</i>	12	89	450 000 Pcs	800 000	5 500 000
Gula Aren <i>Palm Sugar</i>	154	350	150 Ton	200 000	2 250 000
Tenun Tradisional <i>Traditional Woven</i>	27	60	9 000 Lembar	300 000	3 500 000
Jagung Marning <i>Marning Corn</i>	15	90	675 Ton	225 000	4 860 000
Sulaman Bordir <i>Embroidery</i>	53	188	19 000 Pcs	564 000	2 487 500
Raja Patin <i>Raja Patin</i>	1	19	4 Ton	250 000	320 000
MC-22 (Makanan Olahan) <i>MC-22 (Processed Foods)</i>	1	10	700 Pcs	10000	45 000

Lanjutan Tabel/Continued Table 11.1

<b>Klasifikasi Industri Industrial Classification</b>	<b>Unit Usaha</b>	<b>Tenaga Kerja</b>	<b>Produksi</b>	<b>Investasi (Rp.000)</b>	<b>Produksi (Rp.000)</b>
(1)	(2)	(3)	(4)	(5)	(6)
<i>Kopi Sembekan Dua/ Sembekan Dua Coffee</i>	1	20	20 Ton	100 000	420 000
<i>Teh Sereh Dua Saudara/ Dua Saudara Lemon Grass Tea</i>	1	10	3 Ton	30 000	360 000
<i>Batik/ Batik</i>	5	40	1 800 Lembar	200 000	1 000 000
<i>Anyaman Bambu/ Woven Bamboo</i>	10	50	100 Set	500 000	938 000
<i>Kerajinan Sabut Kelapa/ Coconut Coir Craft</i>	1	5	500 Pcs	15 000	200 000
<i>Kerajinan Sapu Lidi Hias dari Lidi Sawit/ Lidi Palm Craft</i>	2	10	600 Pcs	40 000	500 000
<i>Akrilik/ Acrylic</i>	2	4	650 Pcs	40 000	200 000
<i>Kerajinan Tangan Rajut dari Benang (Tas, Dompot, Sepatu, dll)/ Crochet Hands</i>	1	2	400 Pcs	70 000	100 000
<b>Kabupaten Deli Serdang</b>	<b>421</b>	<b>1 924</b>		<b>4 874 000</b>	<b>83 063 000</b>

Catatan/Note:

Sumber/Source: Dinas Perindustrian dan Perdagangan Kabupaten Deli Serdang / Industry and Trade Office of Deli Serdang Regency.

Tabel  
Table 11.2
**Jumlah Pasar/Pekan yang Dikelola oleh Pemerintah dan Tempat Berjualan di Kabupaten Deli Serdang (Unit), 2020**
**Number of Market and Shopping Center Managed by Government in Deli Serdang Regency (unit), 2020**

Kecamatan Subdistrict	Jumlah Pasar atau Pekan Number of Market	Tempat Berjualan Number of Market			Jumlah
		Kios	Los	Lainnya (Kios terbuka)	
(1)	(2)	(3)	(4)	(5)	(6)
1. Gunung Meriah	1	-	44	-	44
2. S.T.M. Hulu	1	-	168	-	168
3. Sibolangit	2	30	292	-	322
4. Kutalimbaru	2	49	124	-	173
5. Pancur Batu	2	89	826	-	915
6. Namo Rambe	1	20	126	-	146
7. Biru-Biru	2	40	176	-	216
8. S.T.M. Hilir	3	20	248	-	268
9. Bangun Purba	2	55	114	-	169
10. Galang	2	252	186	-	438
11. Tanjung Morawa	1	214	56	-	270
12. Patumbak	-	-	-	-	-
13. Deli Tua	1	226	405	-	631
14. Sunggal	-	-	-	-	-
15. Hamparan Perak	5	82	312	-	394
16. Labuhan Deli	-	-	-	-	-
17. Percut Sei Tuan	3	219	232	-	451
18. Batang Kuis	-	-	-	-	-
19. Pantai Labu	1	22	40	-	62
20. Beringin	2	84	181	-	265
21. Lubuk Pakam	2	426	221	-	647
22. Pagar Merbau	-	-	-	-	-
<b>Kabupaten Deli Serdang</b>	<b>33</b>	<b>1 828</b>	<b>3 751</b>	<b>-</b>	<b>5 579</b>

Catatan/Note:

Sumber/Source: Dinas Perindustrian dan Perdagangan Kabupaten Deli Serdang / Industry and Trade Office of Deli Serdang Regency.

**Tabel**  
**Table** 11.3

**Banyaknya Penerbitan Surat Izin Usaha Perdagangan (SIUP) Menurut Kecamatan di Kabupaten Deli Serdang, 2017-2020**

*Number of Trade Business License (TBL) Published by Subdistrict in Deli Serdang Regency, 2017-2020*

<b>Kecamatan</b> <b>Subdistrict</b>	<b>2017</b>	<b>2018</b>	<b>2019</b>	<b>2020</b>
(1)	(2)	(3)	(4)	(5)
1. Gunung Meriah	-	-	-	-
2. S.T.M. Hulu	3	4	2	-
3. Sibolangit	6	-	3	4
4. Kutalimbaru	7	6	2	1
5. Pancur Batu	21	23	13	15
6. Namo Rambe	17	26	15	4
7. Biru-Biru	7	4	-	5
8. S.T.M. Hilir	15	12	-	8
9. Bangun Purba	4	4	-	1
10. Galang	23	23	9	14
11. Tanjung Morawa	146	132	56	69
12. Patumbak	39	34	8	16
13. Deli Tua	27	21	10	14
14. Sunggal	144	127	33	34
15. Hamparan Perak	24	47	10	10
16. Labuhan Deli	32	29	18	7
17. Percut Sei Tuan	303	261	72	79
18. Batang Kuis	14	21	7	9
19. Pantai Labu	15	11	11	-
20. Beringin	25	21	10	11
21. Lubuk Pakam	91	66	36	40
22. Pagar Merbau	10	16	9	6
<b>Kabupaten Deli Serdang</b>	<b>973</b>	<b>888</b>	<b>324</b>	<b>347</b>

Catatan/Note:

Sumber/Source: Dinas Penanaman Modal dan Pelayanan Perizinan Terpadu Satu Pintu Kabupaten Deli Serdang/Unified Licensing and Investment Office of Deli Serdang

Lanjutan Tabel/Continued Table 11.4

Kecamatan Subdistrict	Jan	Feb	Maret	April	Mei	Juni	Jumlah Total
(1)	(2)	(3)	(4)	(5)	(6)	(7)	(8)
1. Gunung Meriah	-	-	-	-	-	-	-
2. S.T.M. Hulu	-	-	-	-	-	-	-
3. Sibolangit	-	-	-	1	-	-	4
4. Kutalimbaru	-	-	-	-	-	-	1
5. Pancur Batu	-	1	4	1	1	1	15
6. Namo Rambe	-	-	-	1	-	1	4
7. Biru-Biru	1	-	1	-	-	-	5
8. S.T.M. Hilir	-	-	4	-	-	-	8
9. Bangun Purba	-	-	-	-	-	1	1
10. Galang	2	3	1	-	-	-	14
11. Tanjung Morawa	1	3	7	8	3	1	69
12. Patumbak	-	-	3	-	-	-	16
13. Deli Tua	-	-	-	1	-	1	14
14. Sunggal	4	-	4	4	1	3	34
15. Hampan Perak	-	1	2	-	-	-	10
16. Labuhan Deli	-	-	-	-	-	3	7
17. Percut Sei Tuan	6	4	4	5	4	7	79
18. Batang Kuis	-	-	3	-	1	1	9
19. Pantai Labu	-	-	-	-	-	-	-
20. Beringin	-	1	1	1	-	-	11
21. Lubuk Pakam	-	3	8	4	2	2	40
22. Pagar Merbau	-	-	1	-	3	1	6
<b>Kabupaten Deli Serdang</b>	<b>14</b>	<b>16</b>	<b>42</b>	<b>26</b>	<b>15</b>	<b>22</b>	<b>347</b>

Catatan/Note:

Sumber/Source: Dinas Penanaman Modal dan Pelayanan Perizinan Terpadu Satu Pintu Kabupaten Deli Serdang/Unified Licensing and Investment Office of Deli Serdang

Tabel  
Table 11.5

**Banyaknya Penerbitan Tanda Daftar Perusahaan (TDP)  
Menurut Bentuk Badan Hukum di Kabupaten Deli  
Serdang, 2018-2020<sup>\*)</sup>**  
*Number of Company Registration by Type of Business Entity  
in Deli Serdang Regency, 2018-2020<sup>\*)</sup>*

Tipe Badan Hukum Type of Business Entity	Tahun Year		
	2018	2019	2020 <sup>*)</sup>
(1)	(2)	(3)	(4)
1. PT	371	65	...
2. CV	256	41	...
3. UD	120	-	...
4. PO	248	115	...
<b>Kabupaten Deli Serdang</b>	<b>995</b>	<b>221</b>	<b>...</b>

Catatan/Note: <sup>\*)</sup> Data 2020 tidak tersedia / Data 2020 not available

Sumber/Source: Dinas Penanaman Modal dan Pelayanan Perizinan Terpadu Satu Pintu Kabupaten Deli Serdang/Unified Licensing and Investment Office of Deli Serdang



**Tabel**  
**Table** 11.6

**Banyaknya Penerbitan Tanda Daftar Perusahaan (TDP-PT)  
Dirinci per Bulan Menurut Kecamatan di Kabupaten Deli  
Serdang, 2019\*)**  
*Number of Company Registration (TDP-PT) by Subdistrict in  
Deli Serdang Regency, 2019\*)*

<b>Kecamatan Subdistrict</b>	<b>Jan</b>	<b>Feb</b>	<b>Maret</b>	<b>April</b>	<b>Mei</b>	<b>Juni</b>
(1)	(2)	(3)	(4)	(5)	(6)	(7)
1. Gunung Meriah	-	-	-	-	-	-
2. S.T.M. Hulu	-	-	-	-	-	-
3. Sibolangit	1	1	-	-	-	-
4. Kutalimbaru	-	-	-	-	-	-
5. Pancur Batu	1	1	-	-	-	-
6. Namo Rambe	-	-	-	-	-	-
7. Biru-Biru	-	-	-	-	-	-
8. S.T.M. Hilir	-	-	-	-	-	-
9. Bangun Purba	-	-	-	-	-	-
10. Galang	1	-	-	-	-	-
11. Tanjung Morawa	2	5	3	3	2	-
12. Patumbak	1	-	1	-	-	-
13. Deli Tua	2	-	-	1	-	-
14. Sunggal	3	1	-	2	-	-
15. Hamparan Perak	-	-	-	1	-	-
16. Labuhan Deli	-	1	1	1	1	-
17. Percut Sei Tuan	6	6	6	1	1	1
18. Batang Kuis	-	-	-	-	-	-
19. Pantai Labu	-	-	-	-	-	-
20. Beringin	1	-	-	-	-	-
21. Lubuk Pakam	1	1	2	1	1	-
22. Pagar Merbau	-	-	-	-	1	-
<b>Kabupaten Deli Serdang</b>	<b>19</b>	<b>16</b>	<b>13</b>	<b>10</b>	<b>6</b>	<b>1</b>

Lanjutan Tabel/Continued Table 11.6

Kecamatan Subdistrict	Jan	Feb	Maret	April	Mei	Juni	Jumlah Total
(1)	(2)	(3)	(4)	(5)	(6)	(7)	(8)
1. Gunung Meriah	-	-	-	-	-	-	-
2. S.T.M. Hulu	-	-	-	-	-	-	-
3. Sibolangit	-	-	-	-	-	-	2
4. Kutalimbaru	-	-	-	-	-	-	-
5. Pancur Batu	-	-	-	-	-	-	2
6. Namo Rambe	-	-	-	-	-	-	-
7. Biru-Biru	-	-	-	-	-	-	-
8. S.T.M. Hilir	-	-	-	-	-	-	-
9. Bangun Purba	-	-	-	-	-	-	-
10. Galang	-	-	-	-	-	-	1
11. Tanjung Morawa	-	-	-	-	-	-	15
12. Patumbak	-	-	-	-	-	-	2
13. Deli Tua	-	-	-	-	-	-	3
14. Sunggal	-	-	-	-	-	-	6
15. Hampan Perak	-	-	-	-	-	-	1
16. Labuhan Deli	-	-	-	-	-	-	4
17. Percut Sei Tuan	-	-	-	-	-	-	21
18. Batang Kuis	-	-	-	-	-	-	-
19. Pantai Labu	-	-	-	-	-	-	-
20. Beringin	-	-	-	-	-	-	1
21. Lubuk Pakam	-	-	-	-	-	-	6
22. Pagar Merbau	-	-	-	-	-	-	1
<b>Kabupaten Deli Serdang</b>	-	-	-	-	-	-	<b>65</b>

Catatan/Note: \*) Data 2020 tidak tersedia / Data 2020 not available

Sumber/Source: Dinas Penanaman Modal dan Pelayanan Perizinan Terpadu Satu Pintu Kabupaten Deli Serdang/Unified Licensing and Investment Office of Deli Serdang

**Tabel**  
**Table** 11.7

**Banyaknya Penerbitan Tanda Daftar Perusahaan (TDP-CV)  
Dirinci per Bulan Menurut Kecamatan di Kabupaten Deli  
Serdang, 2019\*)**  
*Number of Company Registration (TDP-CV) by Subdistrict in  
Deli Serdang Regency, 2019\*)*

<b>Kecamatan Subdistrict</b>	<b>Jan</b>	<b>Feb</b>	<b>Maret</b>	<b>April</b>	<b>Mei</b>	<b>Juni</b>
(1)	(2)	(3)	(4)	(5)	(6)	(7)
1. Gunung Meriah	-	-	-	-	-	-
2. S.T.M. Hulu	-	-	-	-	-	-
3. Sibolangit	-	-	-	-	-	-
4. Kotalimbaru	-	-	-	-	-	-
5. Pancur Batu	-	-	-	-	2	-
6. Namo Rambe	1	1	-	-	1	-
7. Biru-Biru	-	-	-	1	-	-
8. S.T.M. Hilir	-	-	-	-	-	-
9. Bangun Purba	-	-	-	-	-	-
10. Galang	-	-	-	-	-	-
11. Tanjung Morawa	1	1	3	2	-	-
12. Patumbak	2	1	1	-	-	-
13. Deli Tua	-	1	-	1	-	-
14. Sunggal	1	3	-	1	1	-
15. Hamparan Perak	-	1	-	-	-	-
16. Labuhan Deli	-	-	2	-	-	-
17. Percut Sei Tuan	-	2	3	-	-	-
18. Batang Kuis	-	-	-	-	-	-
19. Pantai Labu	-	-	-	-	-	-
20. Beringin	-	-	-	-	-	-
21. Lubuk Pakam	-	3	2	1	2	-
22. Pagar Merbau	-	-	-	-	-	-
<b>Kabupaten Deli Serdang</b>	<b>5</b>	<b>13</b>	<b>11</b>	<b>6</b>	<b>6</b>	<b>-</b>

Lanjutan Tabel/Continued Table 11.7

Kecamatan Subdistrict	Jan	Feb	Maret	April	Mei	Juni	Jumlah Total
(1)	(2)	(3)	(4)	(5)	(6)	(7)	(8)
1. Gunung Meriah	-	-	-	-	-	-	-
2. S.T.M. Hulu	-	-	-	-	-	-	-
3. Sibolangit	-	-	-	-	-	-	-
4. Kutalimbaru	-	-	-	-	-	-	-
5. Pancur Batu	-	-	-	-	-	-	2
6. Namo Rambe	-	-	-	-	-	-	3
7. Biru-Biru	-	-	-	-	-	-	1
8. S.T.M. Hilir	-	-	-	-	-	-	-
9. Bangun Purba	-	-	-	-	-	-	-
10. Galang	-	-	-	-	-	-	2
11. Tanjung Morawa	-	-	-	-	-	-	7
12. Patumbak	-	-	-	-	-	-	4
13. Deli Tua	-	-	-	-	-	-	2
14. Sunggal	-	-	-	-	-	-	6
15. Hampan Perak	-	-	-	-	-	-	1
16. Labuhan Deli	-	-	-	-	-	-	-
17. Percut Sei Tuan	-	-	-	-	-	-	5
18. Batang Kuis	-	-	-	-	-	-	-
19. Pantai Labu	-	-	-	-	-	-	-
20. Beringin	-	-	-	-	-	-	-
21. Lubuk Pakam	-	-	-	-	-	-	8
22. Pagar Merbau	-	-	-	-	-	-	-
<b>Kabupaten Deli Serdang</b>	-	-	-	-	-	-	<b>41</b>

Catatan/Note: \*) Data 2020 tidak tersedia / Data 2020 not available

Sumber/Source: Dinas Penanaman Modal dan Pelayanan Perizinan Terpadu Satu Pintu Kabupaten Deli Serdang/Unified Licensing and Investment Office of Deli Serdang

**Tabel**  
**Table 11.8**

**Banyaknya Penerbitan Tanda Daftar Perusahaan (TDP-UD)  
Dirinci per Bulan Menurut Kecamatan di Kabupaten Deli  
Serdang, 2019\*)**  
*Number of Company Registration (TDP-UD) by Subdistrict in  
Deli Serdang Regency, 2019\*)*

<b>Kecamatan Subdistrict</b>	<b>Jan</b>	<b>Feb</b>	<b>Maret</b>	<b>April</b>	<b>Mei</b>	<b>Juni</b>
(1)	(2)	(3)	(4)	(5)	(6)	(7)
1. Gunung Meriah	-	-	-	-	-	-
2. S.T.M. Hulu	-	-	-	-	-	1
3. Sibolangit	-	-	-	-	-	-
4. Kutalimbaru	-	-	-	1	-	-
5. Pancur Batu	-	2	2	-	-	-
6. Namo Rambe	-	-	-	-	4	1
7. Biru-Biru	-	1	-	-	1	-
8. S.T.M. Hilir	-	-	1	1	-	-
9. Bangun Purba	-	-	1	-	-	-
10. Galang	1	-	-	1	-	1
11. Tanjung Morawa	2	-	3	1	-	-
12. Patumbak	-	1	-	1	-	1
13. Deli Tua	-	-	-	-	-	-
14. Sunggal	-	1	1	-	-	-
15. Hamparan Perak	-	1	-	-	-	2
16. Labuhan Deli	-	-	-	-	2	1
17. Percut Sei Tuan	1	5	2	3	4	1
18. Batang Kuis	-	-	-	-	-	-
19. Pantai Labu	1	2	1	-	-	-
20. Beringin	1	1	-	-	-	-
21. Lubuk Pakam	1	-	-	1	-	-
22. Pagar Merbau	1	1	-	-	-	-
<b>Kabupaten Deli Serdang</b>	<b>8</b>	<b>15</b>	<b>11</b>	<b>9</b>	<b>11</b>	<b>8</b>

Lanjutan Tabel/Continued Table 11.8

Kecamatan Subdistrict	Jan	Feb	Maret	April	Mei	Juni	Jumlah Total
(1)	(2)	(3)	(4)	(5)	(6)	(7)	(8)
1. Gunung Meriah	-	-	-	-	-	-	-
2. S.T.M. Hulu	-	-	-	-	-	-	1
3. Sibolangit	-	-	-	-	-	-	-
4. Kutalimbaru	-	-	-	-	-	1	2
5. Pancur Batu	-	-	-	-	-	-	4
6. Namo Rambe	-	1	-	1	-	-	7
7. Biru-Biru	-	-	-	-	-	-	2
8. S.T.M. Hilir	-	1	-	2	-	1	6
9. Bangun Purba	-	-	-	-	-	-	1
10. Galang	-	-	1	-	-	2	6
11. Tanjung Morawa	1	1	-	4	-	2	14
12. Patumbak	-	-	2	-	-	-	5
13. Deli Tua	-	-	-	-	-	-	-
14. Sunggal	4	1	1	2	1	2	13
15. Hampan Perak	3	-	-	1	-	-	7
16. Labuhan Deli	1	-	-	-	1	1	6
17. Percut Sei Tuan	1	1	1	2	1	1	23
18. Batang Kuis	-	1	-	1	1	-	3
19. Pantai Labu	-	-	-	-	1	1	6
20. Beringin	1	1	1	-	2	1	8
21. Lubuk Pakam	-	1	1	-	-	-	4
22. Pagar Merbau	-	-	-	-	-	-	2
<b>Kabupaten Deli Serdang</b>	<b>11</b>	<b>8</b>	<b>7</b>	<b>13</b>	<b>7</b>	<b>12</b>	<b>120</b>

Catatan/Note: \*) Data 2020 tidak tersedia / Data 2020 not available

Sumber/Source: Dinas Penanaman Modal dan Pelayanan Perizinan Terpadu Satu Pintu Kabupaten Deli Serdang/Unified Licensing and Investment Office of Deli Serdang

**Tabel**  
**Table 11.9**

**Banyaknya Penerbitan Tanda Daftar Perusahaan (TDP-PO)  
Dirinci per Bulan Menurut Kecamatan di Kabupaten Deli  
Serdang, 2019\*)**  
*Number of Company Registration (TDP-PO) by Subdistrict in  
Deli Serdang Regency, 2019\*)*

<b>Kecamatan Subdistrict</b>	<b>Jan</b>	<b>Feb</b>	<b>Maret</b>	<b>April</b>	<b>Mei</b>	<b>Juni</b>
(1)	(2)	(3)	(4)	(5)	(6)	(7)
1. Gunung Meriah	-	-	-	-	-	-
2. S.T.M. Hulu	3	-	2	-	-	-
3. Sibolangit	-	-	-	-	-	-
4. Kutalimbaru	1	2	-	-	-	-
5. Pancur Batu	-	2	1	1	2	-
6. Namo Rambe	1	2	-	-	-	-
7. Biru-Biru	1	-	1	1	-	-
8. S.T.M. Hilir	-	-	-	1	-	-
9. Bangun Purba	-	1	-	-	-	-
10. Galang	-	2	1	1	-	-
11. Tanjung Morawa	5	1	1	2	-	-
12. Patumbak	2	-	-	1	-	-
13. Deli Tua	2	1	-	-	2	-
14. Sunggal	3	-	1	2	1	-
15. Hamparan Perak	-	2	2	1	1	-
16. Labuhan Deli	3	-	3	2	2	-
17. Percut Sei Tuan	9	3	3	2	7	1
18. Batang Kuis	-	-	1	-	-	-
19. Pantai Labu	2	1	-	-	-	-
20. Beringin	2	1	-	-	-	-
21. Lubuk Pakam	4	5	1	2	3	-
22. Pagar Merbau	1	-	1	-	-	-
<b>Kabupaten Deli Serdang</b>	<b>39</b>	<b>23</b>	<b>18</b>	<b>16</b>	<b>18</b>	<b>1</b>

Lanjutan Tabel/Continued Table 11.9

Kecamatan Subdistrict	Jan	Feb	Maret	April	Mei	Juni	Jumlah Total
(1)	(2)	(3)	(4)	(5)	(6)	(7)	(8)
1. Gunung Meriah	-	-	-	-	-	-	-
2. S.T.M. Hulu	-	-	-	-	-	-	5
3. Sibolangit	-	-	-	-	-	-	-
4. Kutalimbaru	-	-	-	-	-	-	3
5. Pancur Batu	-	-	-	-	-	-	6
6. Namo Rambe	-	-	-	-	-	-	3
7. Biru-Biru	-	-	-	-	-	-	3
8. S.T.M. Hilir	-	-	-	-	-	-	1
9. Bangun Purba	-	-	-	-	-	-	1
10. Galang	-	-	-	-	-	-	4
11. Tanjung Morawa	-	-	-	-	-	-	9
12. Patumbak	-	-	-	-	-	-	3
13. Deli Tua	-	-	-	-	-	-	5
14. Sunggal	-	-	-	-	-	-	7
15. Hampan Perak	-	-	-	-	-	-	6
16. Labuhan Deli	-	-	-	-	-	-	10
17. Percut Sei Tuan	-	-	-	-	-	-	25
18. Batang Kuis	-	-	-	-	-	-	2
19. Pantai Labu	-	-	-	-	-	-	3
20. Beringin	-	-	-	-	-	-	3
21. Lubuk Pakam	-	-	-	-	-	-	15
22. Pagar Merbau	-	-	-	-	-	-	2
<b>Kabupaten Deli Serdang</b>	-	-	-	-	-	-	<b>115</b>

Catatan/Note: \*) Data 2020 tidak tersedia / Data 2020 not available

Sumber/Source: Dinas Penanaman Modal dan Pelayanan Perizinan Terpadu Satu Pintu Kabupaten Deli Serdang/Unified Licensing and Investment Office of Deli Serdang



**Tabel**  
**Table 11.10**

**Banyaknya Penerbitan Surat Izin Gudang Menurut  
Kecamatan di Kabupaten Deli Serdang, 2017-2020**  
**Number Of Storehouse License Published by Subdistrict in  
Deli Serdang Regency, 2017-2020**

Kecamatan Subdistrict	2017	2018	2019	2020
(1)	(2)	(3)	(4)	(5)
1. Gunung Meriah	-	-	-	-
2. S.T.M. Hulu	-	-	-	-
3. Sibolangit	-	-	1	1
4. Kutalimbaru	-	-	-	-
5. Pancur Batu	-	-	-	-
6. Namo Rambe	1	1	-	1
7. Biru-Biru	-	-	-	2
8. S.T.M. Hilir	1	-	-	-
9. Bangun Purba	-	-	-	-
10. Galang	-	-	-	-
11. Tanjung Morawa	14	13	12	8
12. Patumbak	1	3	2	1
13. Deli Tua	1	2	-	-
14. Sunggal	16	14	5	3
15. Hamparan Perak	1	3	1	-
16. Labuhan Deli	1	3	-	3
17. Percut Sei Tuan	22	29	10	6
18. Batang Kuis	-	1	1	-
19. Pantai Labu	3	1	-	-
20. Beringin	4	-	-	1
21. Lubuk Pakam	-	-	1	1
22. Pagar Merbau	-	-	1	1
<b>Kabupaten Deli Serdang</b>	<b>65</b>	<b>70</b>	<b>34</b>	<b>28</b>

Catatan/Note:

Sumber/Source: Dinas Penanaman Modal dan Pelayanan Perizinan Terpadu Satu Pintu Kabupaten Deli Serdang/Unified Licensing and Investment Office of Deli Serdang

Tabel  
Table 11.11

**Penerimaan Beras BULOG Sub Divisi Regional I Medan (ton), 2020**  
**Revenue Of Rice By Logistis Warehouse Sub Division Of Regional I Medan (ton), 2020**

Bulan Month	Hasil Giling Gabah/ RMV	Pengadaan Dalam Negeri/ Eksport	Pengadaan Luar Negeri/ Import	Pergerakan Nasional/ Move in Nasional	Pergerakan Regional/ Move in Regional
(1)	(2)	(3)	(4)	(5)	(6)
Januari January	-	-	-	-	-
Februari February	-	-	-	-	-
Maret March	-	-	-	-	-
April April	-	-	-	-	-
Mei May	-	-	-	-	-
Juni June	-	10 000 000	-	-	200 000
Juli July	-	-	-	-	-
Agustus August	-	-	-	125 000	252 000
September September	-	-	-	2 143 350	248 000
Oktober October	-	-	-	956 650	100 000
Nopember November	-	-	-	-	-
Desember December	-	-	-	24 000	-
<b>Kabupaten Deli Serdang</b>	-	<b>10 000 000</b>	-	<b>3 249 000</b>	<b>800 000</b>

Catatan/Note:

Sumber/Source: BULOG Sub Divisi Regional Medan/ BULOG Sub Division of Regional I Medan

**Tabel**  
**Table** 11.12

**Penyaluran Beras Dolog Sub Divisi Regional I Medan  
Untuk Kabupaten Deli Serdang (Ton), 2020**  
*Distribution Of Rice By Logistic Warehouse Division Of  
Regional I Medan For Deli Serdang Regency (Ton), 2020*

<b>Bulan</b> <i>Month</i>	<b>TNI</b> <i>Armed Forces</i>	<b>POLRI</b> <i>Police Command</i>	<b>Dep.</b> <i>Kehakiman Office Law</i>	<b>Trans-</b> <i>migrasi Trans-</i> <i>migrations</i>	<b>Dep. Sosial</b> <i>Social</i>	<b>RASKIN</b>
(1)	(2)	(3)	(4)	(5)	(6)	(7)
Januari <i>January</i>	818,50	-	-	-	-	-
Februari <i>February</i>	765,50	-	-	-	-	-
Maret <i>March</i>	1 004,50	-	-	-	-	-
April <i>April</i>	972,00	-	-	-	-	-
Mei <i>May</i>	1 364,50	-	-	-	5 000,00	-
Juni <i>June</i>	972,00	95 000,00	-	-	-	-
Juli <i>July</i>	1 004,50	54 000,00	-	-	-	-
Agustus <i>August</i>	1 004,50	30 000,00	-	-	-	-
September <i>September</i>	972,00	-	-	-	-	-
Oktober <i>October</i>	1 004,50	-	-	-	-	-
Nopember <i>November</i>	972,00	-	-	-	-	-
Desember <i>December</i>	1 004,50	-	-	-	-	-
<b>Kabupaten Deli Serdang</b>	<b>11 859,00</b>	<b>179 000,00</b>	-	-	<b>5 000,00</b>	-

Catatan/Note:

Sumber/Source: BULOG Sub Divisi Regional Medan/ *BULOG Sub Division of Regional I Medan*

# 12

## **SISTEM NERACA REGIONAL SYSTEM OF REGIONAL ACCOUNTS**

<https://deliserdangkab.bps.go.id>





**PENJELASAN TEKNIS****TECHNICAL NOTES**

1. Penghitungan statistik neraca nasional mengikuti buku petunjuk yang diterbitkan oleh Perserikatan Bangsa Bangsa (PBB) dikenal sebagai Sistem Neraca Nasional (SNN). SNN adalah rekomendasi internasional tentang bagaimana menyusun ukuran aktivitas ekonomi yang sesuai dengan standar neraca baku yang didasarkan pada prinsip-prinsip ekonomi. Rekomendasi yang dimaksud dinyatakan dalam sekumpulan konsep, definisi, klasifikasi, dan aturan neraca yang disepakati secara internasional dalam mengukur indikator tertentu seperti Produk Domestik Bruto (PDB). Salah satu bentuk adaptasi pencatatan statistik nasional adalah melakukan perubahan tahun dasar PDB Indonesia dari tahun 2000 ke 2010. Perubahan tahun dasar PDB dilakukan seiring dengan mengadopsi rekomendasi PBB yang tertuang dalam Sistem Neraca Nasional 2008 (SNA 2008).
  2. Produk Domestik Bruto pada tingkat nasional serta Produk Domestik Regional Bruto (PDRB) pada tingkat regional (kabupaten) menggambarkan kemampuan suatu wilayah untuk menciptakan nilai tambah pada suatu waktu tertentu. Untuk menyusun PDB maupun PDRB
1. *The method used to estimate national accounts statistics is based on the standard guidelines formed by United Nation known as System of National Accounts (SNA). SNA is the internationally agreed standard set of recommendations on how to compile measures of economic activity in accordance with strict accounting conventions based on economic principles. The recommendations are expressed in term of a set of concepts, definitions, classifications and accounting rules that comprise the internationally agreed standard for measuring indicators such as Gross Domestic Product (GDP). One of the improvement in the national statistical system is to rebase GDP form base year 2000 to 2010 in order to capture current economic condition. It is in line with the United Nations (UN) recommendation on 2008 SNA.*
  2. *The basic measure of the value added arising from economic activity is known as Gross Domestic Product at the national level and Gross Regional Domestic Product (GRDP) at the regional level (provinces/ regencies/ municipalities). To compile these statistics, two approaches*

digunakan 2 pendekatan, yaitu lapangan usaha dan pengeluaran. Keduanya menyajikan komposisi data nilai tambah dirinci menurut sumber kegiatan ekonomi (lapangan usaha) dan menurut komponen penggunaannya. PDB maupun PDRB dari sisi lapangan usaha merupakan penjumlahan seluruh komponen nilai tambah bruto yang mampu diciptakan oleh sektor0sektor ekonomi atas berbagai aktivitas produksinya. Sedangkan dari sisi pengeluaran menjelaskan tentang penggunaan dari nilai tambah tersebut.

3. PDB menurut lapangan usaha mengalami perubahan klasifikasi dari 9 lapangan usaha menjadi 17 lapangan usaha. PDB menurut lapangan usaha dirinci menurut total nilai tambah dari seluruh sektor ekonomi yang mencakup lapangan usaha Pertanian, Kehutanan, dan Perikanan; Pertambangan dan Penggalian; Industri Pengolahan; Pengadaan Listrik dan Gas; Pengadaan Air, Pengelolaan Sampah, Limbah dan Daur Ulang; Konstruksi; Perdagangan Besar dan Eceran, Reparasi Mobil dan Sepeda Motor; Transportasi dan Pergudangan; Penyediaan Akomodasi dan Makan Minum; Informasi dan Komunikasi; Jasa Keuangan dan Asuransi; Real Estat; Jasa

*have been used, i.e. "production approach" and "expenditure approach". The first approach is to measure value added produced by various kinds of economic activities, while the second approach is to measure final uses of the country's output. In other words, GDP/GRDP is the sum of total value added produced by all economic industries (activities) and the way of using it.*

3. *GDP by industry classification changes from 9 sectors to 17 industries. GDP by industry is classified by types of economic activities such as Agriculture, Forestry and Fishing; Mining and Quarrying; Manufacturing; Electricity and Gas; Water supply, Sewerage, Waste Management and Remediation Activities; Construction; Wholesale and Retail Trade; Repair of Motor Vehicles and Motorcycles; Transportation and Storage; Accommodation and Food Service Activities; Information and Communication; Financial and Insurance Activities; Real Estate Activities; Business Activities; Public Administration; Defence and Compulsory Social Security; Education; Human Health and*

Perusahaan; Administrasi Pemerintahan, Pertahanan dan Jaminan Sosial Wajib; Jasa Pendidikan; Jasa Kesehatan dan Kegiatan Sosial; dan Jasa lainnya.

*Social Work Activities; and Other Services Activities.*

4. PDB menurut pengeluaran mengalami perubahan klasifikasi dimana pengeluaran konsumsi Lembaga Non Profit yang Melayani Rumah Tangga (LNPRT) yang sebelumnya termasuk bagian dari pengeluaran konsumsi rumah tangga menjadi komponen terpisah. Sehingga klasifikasi PDB menurut pengeluaran dirinci menjadi 7 komponen yaitu komponen pengeluaran konsumsi rumah tangga, pengeluaran konsumsi LNPRT, pengeluaran konsumsi pemerintah, pembentukan modal tetap bruto, perubahan inventori, ekspor barang dan jasa, dan impor barang dan jasa.
4. *GDP by expenditure classification changes where consumption expenditure Nonprofit Institutions Serving Households (NPISH) previously included as part of household consumption expenditure is taken out into separate component. So that, GDP by type of expenditures is classified into: household consumption expenditure, NPISH consumption expenditure, government consumption expenditure, gross fixed capital formation, changes in inventories, exports of goods and services, and imports of goods and services.*
5. Produk Domestik Bruto maupun agregat turunannya disajikan dalam 2 (dua) versi penilaian, yaitu atas dasar "harga berlaku" dan atas dasar "harga konstan". Disebut sebagai harga berlaku karena seluruh agregat dinilai dengan menggunakan harga pada tahun berjalan, sedangkan harga konstan penilaiannya didasarkan kepada harga satu tahun dasar tertentu, dalam publikasi ini digunakan harga tahun 2010.
5. *GDP and its aggregations are presented in two forms: at current market prices and at constant base year market prices. In presenting current market prices, all aggregates are valued at current market prices, while base year constant market prices are shown by valuing all aggregates at fixed base year prices. Year of 2010 is used as the base year in this publication.*



6. Laju pertumbuhan Produk Domestik Bruto diperoleh dari perhitungan PDB atas dasar harga konstan. Diperoleh dengan cara mengurangi nilai PDB pada tahun ke  $n$  terhadap nilai pada tahun ke  $n-1$  (tahun sebelumnya), dibagi dengan nilai pada tahun ke  $n-1$ , dikalikan dengan 100 persen. Laju pertumbuhan menunjukkan perkembangan agregat pendapatan dari satu waktu tertentu terhadap waktu sebelumnya.
6. *Growth rate of Gross Domestic Product is derived from GDP at constant market prices. It is obtained by subtracting the value of GDP year  $n$  with the value of GDP year  $n-1$ , divided by the value of GDP year  $n-1$  then multiplied by 100 percent. The growth rate of GDP explains the income growth during the given period.*

<https://deliserdangkab.bps.go.id>

**ULASAN**

Angka PDRB atas dasar harga berlaku (ADHB) Kabupaten Deli Serdang tahun 2020 senilai 110.145,24 milyar rupiah. Lapangan usaha Industri Pengolahan masih memberi sumbangan terbesar pada PDRB Kabupaten Deli Serdang. Sumbangan sektor tersebut pada PDRB Kabupaten Deli Serdang mencapai 31,05 persen. Jika Dibanding dengan tahun lalu, lapangan usaha informasi dan komunikasi mengalami pertumbuhan yang paling besar sebanyak 8,83 persen. Perlambatan paling besar adalah lapangan usaha transportasi dan perdagangan yang mengalami kontraksi sebesar 12,10 persen.

Laju pertumbuhan ekonomi Kabupaten Deli Serdang secara keseluruhan mengalami kontraksi sebesar 1,78 persen dibandingkan tahun lalu. Kontraksi ini disebabkan oleh pandemi COVID-19.

**DESCRIPTION**

*The GRDP figure based on the current price (ADHB) of Deli Serdang Regency in 2020 is valued at 110,145.24 billion rupiah. The Processing Industry business field still provides the largest contribution to the GRDP of Deli Serdang Regency. The contribution of this sector to the GRDP of Deli Serdang Regency reached 31.05 percent. Compared to last year, the information and communication business field experienced the greatest growth by 8.83 percent. The biggest slowdown was in the transportation and trade business sector, which contracted by 12.10 percent.*

*The rate of economic growth in Deli Serdang Regency as a whole contracted by 1.78 percent compared to last year. This contraction was caused by the COVID-19 pandemic.*



**Gambar** 12.1  
**Figures**

**Pertumbuhan Ekonomi Kabupaten Deli Serdang (%),  
2016-2020**  
*Economic Growth of Deli Serdang Regency (%), 2016-2020*

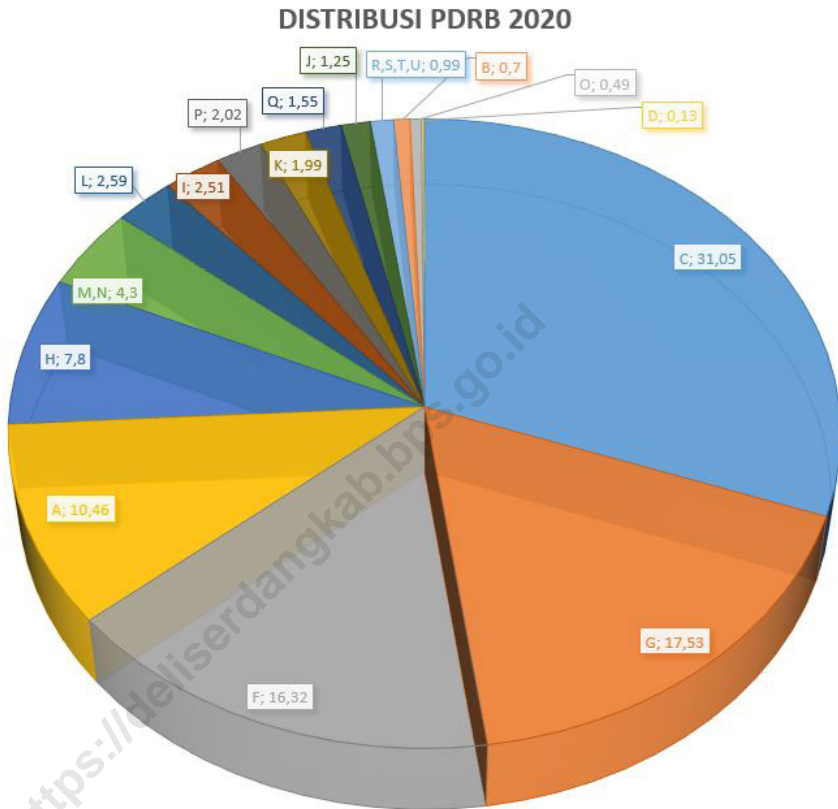


Catatan/Note: \* : Angka Sementara

\*\* : Angka Sangat Sementara

Sumber/Source: BPS, berbagai sensus, survei dan sumber lain/ BPS-Statistics Indonesia, various census, survey, and other sources

**Gambar** 12.2 **Distribusi PDRB atas Dasar Harga Berlaku(%), 2020**  
**Figures** **Distribution of GDP at Current Market Place, 2020**



Catatan/Note: \* : Angka Sementara

\*\* : Angka Sangat Sementara

Sumber/Source: BPS, berbagai sensus, survei dan sumber lain/ BPS-Statistics Indonesia, various census, survey, and other sources

## 12.1 PRODUK DOMESTIK REGIONAL BRUTO PROVINSI PROVINCIAL GROSS REGIONAL DOMESTIC PRODUCT

**Tabel** 12.1 **Produk Domestik Regional Bruto Atas Dasar Harga Berlaku Menurut Lapangan Usaha (miliar rupiah), 2015-2019**  
**Gross Regional Domestic Product at Current Market Prices by Industry (billion rupiahs), 2015-2019**

	Lapangan Usaha/Industry	2016	2017	2018	2019	2020*
	(1)	(2)	(3)	(4)	(5)	(6)
A	Pertanian, Kehutanan, dan Perikanan/ <i>Agriculture, Forestry, and Fishing</i>	9 221,09	9 959,73	10 369,79	11 020,53	11 519,12
B	Pertambangan dan Penggalian/ <i>Mining and Quarrying</i>	658,67	687,20	729,25	774,91	770,15
C	Industri Pengolahan/ <i>Manufacturing</i>	27 250,99	30 107,29	32 113,39	33 817,08	34 197,98
D	Pengadaan Listrik dan Gas/ <i>Electricity and Gas</i>	97,38	115,24	122,33	131,38	137,78
E	Pengadaan Air; Pengelolaan Sampah, Limbah, dan Daur Ulang/ <i>Water Supply; Sewerage, Waste Management, and Remediation Activities</i>	39,06	43,51	44,91	47,10	49,06
F	Konstruksi/ <i>Construction</i>	13 052,47	14 556,57	15 943,65	17 594,63	17 973,83
G	Perdagangan Besar dan Eceran; Reparasi Mobil dan Sepeda Motor/ <i>Wholesale and Retail Trade; Repair of Motor Vehicles and Motorcycles</i>	13 812,59	15 025,17	16 831,15	18 834,60	19 307,43
H	Transportasi dan Pergudangan/ <i>Transportation and Storage</i>	7 838,52	8 346,21	9 033,11	9 802,16	8 591,35
I	Penyediaan Akomodasi dan Makan Minum/ <i>Accommodation and Food Service Activities</i>	2 225,96	2 499,94	2 733,52	3 011,95	2 759,81
J	Informasi dan Komunikasi/ <i>Information and Communication</i>	941,93	1 025,54	1 109,03	1 242,53	1 373,82

Lanjutan Tabel/*Continued Table* 12.1

	<b>Lapangan Usaha/Industry</b>	<b>2016</b>	<b>2017</b>	<b>2018</b>	<b>2019</b>	<b>2020*</b>
	(1)	(2)	(3)	(4)	(5)	(6)
K	Jasa Keuangan dan Asuransi/ <i>Financial and Insurance Activities</i>	2 472,52	2 614,48	2 739,01	2 804,81	2 852,99
L	Real Estat/ <i>Real Estate Activities</i>	3 114,39	3 464,71	4 136,82	4 551,13	4 735,64
M,N	Jasa Perusahaan/ <i>Business Activities</i>	374,58	420,37	458,66	524,97	543,68
O	Administrasi Pemerintahan, Pertahanan, dan Jaminan Sosial Wajib/ <i>Public Administration and Defence; Compulsory Social Security</i>	1 701,69	1 823,38	1 964,13	2 160,44	2 224,95
P	Jasa Pendidikan/ <i>Education</i>	1 318,68	1 374,12	1 488,59	1 644,64	1 710,51
Q	Jasa Kesehatan dan Kegiatan Sosial/ <i>Human Health and Social Work Activities</i>	791,66	866,38	956,10	1 055,27	1 085,91
R,S,T,U	Jasa Lainnya/ <i>Other Services Activities</i>	239,84	264,07	286,79	316,01	311,22
	<b>Produk Domestik Regional Bruto/<i>Gross Domestic Regional Product</i></b>	85 152,02	93 193,89	101 060,21	109 334,14	110 145,24

Catatan/Note: \* : Angka Sementara

\*\* : Angka Sangat Sementara

Sumber/Source: BPS, berbagai sensus, survei dan sumber lain/ BPS-Statistics Indonesia, various census, survey, and other sources

**Tabel**  
**Table** 12.2

**Produk Domestik Regional Bruto Atas Dasar Harga  
Konstan 2010 Menurut Lapangan Usaha (miliar rupiah),  
2015-2019**  
**Gross Regional Domestic Product at 2010 Constant Market  
Prices by Industry (billion rupiahs), 2015-2019**

	<b>Lapangan Usaha/Industry</b>	<b>2016</b>	<b>2017</b>	<b>2018</b>	<b>2019</b>	<b>2020*</b>
	(1)	(2)	(3)	(4)	(5)	(6)
A	Pertanian, Kehutanan, dan Perikanan/ <i>Agriculture, Forestry, and Fishing</i>	7 452,63	7 852,07	8 175,92	8 534,10	8 597,36
B	Pertambangan dan Penggalian/ <i>Mining and Quarrying</i>	501,85	527,94	549,69	575,27	572,01
C	Industri Pengolahan/ <i>Manufacturing</i>	19 739,06	20 448,34	21 295,04	22 107,68	21 684,11
D	Pengadaan Listrik dan Gas/ <i>Electricity and Gas</i>	95,22	102,72	104,94	110,07	115,61
E	Pengadaan Air; Pengelolaan Sampah, Limbah, dan Daur Ulang/ <i>Water Supply; Sewerage, Waste Management, and Remediation Activities</i>	27,91	29,49	30,21	31,24	32,39
F	Konstruksi/ <i>Construction</i>	9 191,72	9 786,79	10 294,21	10 983,27	10 902,10
G	Perdagangan Besar dan Eceran; Reparasi Mobil dan Sepeda Motor/ <i>Wholesale and Retail Trade; Repair of Motor Vehicles and Motorcycles</i>	10 305,51	10 821,45	11 492,40	12 299,62	12 168,85
H	Transportasi dan Pergudangan/ <i>Transportation and Storage</i>	5 016,82	5 389,71	5 699,01	5 885,24	5 172,99
I	Penyediaan Akomodasi dan Makan Minum/ <i>Accommodation and Food Service Activities</i>	1 619,08	1 756,37	1 912,68	2 065,25	1 890,57
J	Informasi dan Komunikasi/ <i>Information and Communication</i>	932,19	986,94	1 043,98	1 126,34	1 225,82



Lanjutan Tabel/*Continued Table 12.2*

	<b>Lapangan Usaha/Industry</b>	<b>2016</b>	<b>2017</b>	<b>2018</b>	<b>2019</b>	<b>2020*</b>
	(1)	(2)	(3)	(4)	(5)	(6)
K	Jasa Keuangan dan Asuransi/ <i>Financial and Insurance Activities</i>	1 712,87	1 755,22	1 783,83	1 805,37	1 843,75
L	Real Estat/ <i>Real Estate Activities</i>	2 030,87	2 186,53	2 404,68	2 569,19	2 609,48
M,N	Jasa Perusahaan/ <i>Business Activities</i>	272,14	291,12	310,43	331,76	326,14
O	Administrasi Pemerintahan, Pertahanan, dan Jaminan Sosial Wajib/ <i>Public Administration and Defence; Compulsory Social Security</i>	1 130,29	1 154,42	1 224,53	1 303,49	1 302,34
P	Jasa Pendidikan/ <i>Education</i>	1 068,30	1 106,92	1 178,02	1 254,11	1 273,20
Q	Jasa Kesehatan dan Kegiatan Sosial/ <i>Human Health and Social Work Activities</i>	577,84	620,79	656,33	699,81	690,60
R,S,T,U	Jasa Lainnya/ <i>Other Services Activities</i>	165,39	175,06	185,12	196,87	189,52
	<b>Produk Domestik Regional Bruto/<i>Gross Domestic Regional Product</i></b>	61 839,68	64 991,87	68 341,00	71 878,69	70 596,82

Catatan/Note: \* : Angka Sementara

\*\* : Angka Sangat Sementara

Sumber/Source: BPS, berbagai sensus, survei dan sumber lain/ BPS-Statistics Indonesia, various census, survey, and other sources

**Tabel**  
**Table** 12.3

**Distribusi Persentase Produk Domestik Regional Bruto  
Atas Dasar Harga Berlaku Menurut Lapangan Usaha,  
2015-2019**  
*Percentage Distribution of Gross Regional Domestic Product  
at Current Market Prices by Industry, 2015-2019*

	Lapangan Usaha/ <i>Industry</i>	2016	2017	2018	2019	2020*
	(1)	(2)	(3)	(4)	(5)	(6)
A	Pertanian, Kehutanan, dan Perikanan/ <i>Agriculture, Forestry, and Fishing</i>	10,83	10,69	10,26	10,08	10,46
B	Pertambangan dan Penggalian/ <i>Mining and Quarrying</i>	0,77	0,74	0,72	0,71	0,70
C	Industri Pengolahan/ <i>Manufacturing</i>	32,00	32,31	31,78	30,93	31,05
D	Pengadaan Listrik dan Gas/ <i>Electricity and Gas</i>	0,11	0,12	0,12	0,12	0,13
E	Pengadaan Air; Pengelolaan Sampah, Limbah, dan Daur Ulang/ <i>Water Supply; Sewerage, Waste Management, and Remediation Activities</i>	0,05	0,05	0,04	0,04	0,04
F	Konstruksi/ <i>Construction</i>	15,33	15,62	15,78	16,09	16,32
G	Perdagangan Besar dan Eceran; Reparasi Mobil dan Sepeda Motor/ <i>Wholesale and Retail Trade; Repair of Motor Vehicles and Motorcycles</i>	16,22	16,12	16,65	17,23	17,53
H	Transportasi dan Pergudangan/ <i>Transportation and Storage</i>	9,21	8,96	8,94	8,97	7,80
I	Penyediaan Akomodasi dan Makan Minum/ <i>Accommodation and Food Service Activities</i>	2,61	2,68	2,70	2,75	2,51
J	Informasi dan Komunikasi/ <i>Information and Communication</i>	1,11	1,10	1,10	1,14	1,25
K	Jasa Keuangan dan Asuransi/ <i>Financial and Insurance Activities</i>	2,06	2,06	2,04	2,05	1,99

Lanjutan Tabel/*Continued Table* 12.3

Lapangan Usaha/ <i>Industry</i>		2016	2017	2018	2019	2020*
(1)		(2)	(3)	(4)	(5)	(6)
L	Real Estat/ <i>Real Estate Activities</i>	2,90	2,81	2,71	2,57	2,59
M,N	Jasa Perusahaan/ <i>Business Activities</i>	3,66	3,72	4,09	4,16	4,30
O	Administrasi Pemerintahan, Pertahanan, dan Jaminan Sosial Wajib/ <i>Public Administration and Defence; Compulsory Social Security</i>	0,44	0,45	0,45	0,48	0,49
P	Jasa Pendidikan/ <i>Education</i>	2,00	1,96	1,94	1,98	2,02
Q	Jasa Kesehatan dan Kegiatan Sosial/ <i>Human Health and Social Work Activities</i>	1,55	1,47	1,47	1,50	1,55
R,S,T,U	Jasa Lainnya/ <i>Other Services Activities</i>	0,93	0,93	0,95	0,97	0,99
<b>Produk Domestik Regional Bruto/<i>Gross Domestic Regional Product</i></b>		100,00	100,00	100,00	100,00	100,00

Catatan/*Note*: \* : Angka Sementara

\*\* : Angka Sangat Sementara

Sumber/*Source*: BPS, berbagai sensus, survei dan sumber lain/ BPS-Statistics Indonesia, various census, survey, and other sources

**Tabel**  
**Table** 12.4

**Laju Pertumbuhan Produk Domestik Regional Bruto Atas Dasar Harga Konstan 2010 Menurut Lapangan Usaha (persen), 2015-2019**  
**Growth Rate of Gross Regional Domestic Product at 2010 Constant Market Prices by Industry (percent), 2015-2019**

	<b>Lapangan Usaha/Industry</b>	<b>2016</b>	<b>2017</b>	<b>2018</b>	<b>2019</b>	<b>2020*</b>
	(1)	(2)	(3)	(4)	(5)	(6)
A	Pertanian, Kehutanan, dan Perikanan/ <i>Agriculture, Forestry, and Fishing</i>	4,19	5,36	4,12	4,38	0,74
B	Pertambangan dan Penggalian/ <i>Mining and Quarrying</i>	5,26	5,20	4,12	4,65	-0,57
C	Industri Pengolahan/ <i>Manufacturing</i>	4,33	3,59	4,14	3,82	-1,92
D	Pengadaan Listrik dan Gas/ <i>Electricity and Gas</i>	6,36	7,87	2,17	4,88	5,03
E	Pengadaan Air; Pengelolaan Sampah, Limbah, dan Daur Ulang/ <i>Water Supply; Sewerage, Waste Management, and Remediation Activities</i>	5,55	5,66	2,44	3,44	3,66
F	Konstruksi/ <i>Construction</i>	6,22	6,47	5,18	6,69	-0,74
G	Perdagangan Besar dan Eceran; Reparasi Mobil dan Sepeda Motor/ <i>Wholesale and Retail Trade; Repair of Motor Vehicles and Motorcycles</i>	6,11	5,01	6,20	7,02	-1,06
H	Transportasi dan Pergudangan/ <i>Transportation and Storage</i>	6,78	7,43	5,74	3,27	-12,10
I	Penyediaan Akomodasi dan Makan Minum/ <i>Accommodation and Food Service Activities</i>	6,85	8,48	8,90	7,98	-8,46
J	Informasi dan Komunikasi/ <i>Information and Communication</i>	5,25	5,87	5,78	7,89	8,83

Lanjutan Tabel/*Continued Table 12.4*

Lapangan Usaha/ <i>Industry</i>		2016	2017	2018	2019	2020*
(1)		(2)	(3)	(4)	(5)	(6)
K	Jasa Keuangan dan Asuransi/ <i>Financial and Insurance Activities</i>	4,98	2,47	1,63	1,21	2,13
L	Real Estat/ <i>Real Estate Activities</i>	7,33	7,66	9,98	6,84	1,57
M,N	Jasa Perusahaan/ <i>Business Activities</i>	6,85	6,97	6,64	6,87	-1,69
O	Administrasi Pemerintahan, Pertahanan, dan Jaminan Sosial Wajib/ <i>Public Administration and Defence; Compulsory Social Security</i>	2,21	2,13	6,07	6,45	-0,09
P	Jasa Pendidikan/ <i>Education</i>	6,38	3,62	6,42	6,46	1,52
Q	Jasa Kesehatan dan Kegiatan Sosial/ <i>Human Health and Social Work Activities</i>	7,36	7,43	5,73	6,63	-1,32
R,S,T,U	Jasa Lainnya/ <i>Other Services Activities</i>	5,80	5,85	5,75	6,35	--3,74
<b>Produk Domestik Regional Bruto/<i>Gross Domestic Regional Product</i></b>		5,32	5,10	5,15	5,18	-1,78

Catatan/*Note*: \* : Angka Sementara

\*\* : Angka Sangat Sementara

Sumber/*Source*: BPS, berbagai sensus, survei dan sumber lain/ BPS-Statistics Indonesia, various census, survey, and other sources

**Tabel**  
**Table** 12.5

**Produk Domestik Regional Bruto Atas Dasar Harga  
Berlaku Menurut Jenis Pengeluaran (miliar rupiah),  
2016–2020**  
*Gross Regional Domestic Product at Current Market Prices  
by Type of Expenditure (billion rupiahs), 2016–2020*

<b>Jenis Pengeluaran</b> <i>Type of Expenditure</i>	<b>2016</b>	<b>2017</b>	<b>2018</b>	<b>2019</b>	<b>2020*</b>
(1)	(2)	(3)	(4)	(5)	(6)
Pengeluaran Konsumsi Rumah Tangga <i>Household Consumption Expenditure</i>	49 311	54 188	59 079	63 809	
Pengeluaran Konsumsi LNPRT <i>NPISH Consumption Expenditure</i>	453	485	534	594	
Pengeluaran Konsumsi Pemerintah <i>Government Consumption Expenditure</i>	3 454	3 880	3 971	4,001	
Pembentukan Modal Tetap Bruto <i>Gross Fixed Capital Formation</i>	27 689	30 037	33 910	36 533	
Perubahan Inventori <i>Changes in Inventories</i>	994	826	1 027	1 086	
Net Ekspor Barang dan Jasa/ <i>Net Exports of Goods and Services</i>	3 250	3 777	2 539	3 311	
<b>Produk Domestik Regional Bruto/Gross Domestic Regional Product</b>	<b>85 152</b>	<b>93 194</b>	<b>101 060</b>	<b>109 334</b>	

Catatan/Note: \* : Angka Sementara

\*\* : Angka Sangat Sementara

Sumber/Source: BPS, berbagai sensus, survei dan sumber lain/ BPS-Statistics Indonesia, various census, survey, and other sources

**Tabel**  
**Table 12.6****Produk Domestik Regional Bruto Atas Dasar Harga  
Konstan 2010 Menurut Jenis Pengeluaran (miliar rupiah),  
2016–2020**  
**Gross Regional Domestic Product at 2010 Constant Market  
Prices by Type of Expenditure (billion rupiahs), 2016-2020**

<b>Jenis Pengeluaran</b> <b>Type of Expenditure</b>	<b>2016</b>	<b>2017</b>	<b>2018</b>	<b>2019</b>	<b>2020*</b>
(1)	(2)	(3)	(4)	(5)	(6)
Pengeluaran Konsumsi Rumah Tangga <i>Household Consumption Expenditure</i>	32 680	34 395	36 321	37 987	
Pengeluaran Konsumsi LNPRT <i>NPISH Consumption Expenditure</i>	353	363	386	422	
Pengeluaran Konsumsi Pemerintah <i>Government Consumption Expenditure</i>	2 120	2 224	2 291	2 298	
Pembentukan Modal Tetap Bruto <i>Gross Fixed Capital Formation</i>	19 852	20 839	22 437	24 164	
Perubahan Inventori <i>Changes in Inventories</i>	766	660	707	736	
Net Ekspor Barang dan Jasa/ <i>Net Exports of Goods and Services</i>	6 068	6 510	6 199	6 271	
<b>Produk Domestik Regional Bruto/Gross Domestic Regional Product</b>	<b>61 840</b>	<b>64 992</b>	<b>68 341</b>	<b>71 879</b>	

Catatan/Note: \* : Angka Sementara

\*\* : Angka Sangat Sementara

Sumber/Source: BPS, berbagai sensus, survei dan sumber lain/ BPS-Statistics Indonesia, various census, survey, and other sources

Tabel  
Table 12.7

**Distribusi Persentase Produk Domestik Regional Bruto Atas Dasar Harga Berlaku Menurut Pengeluaran, 2015 - 2019**  
**Percentage Distribution of Gross Regional Domestic Product at Current Prices by Expenditure, 2015 - 2019**

<b>Jenis Pengeluaran</b> <i>Type of Expenditure</i>	<b>2016</b>	<b>2017</b>	<b>2018</b>	<b>2019</b>	<b>2020*</b>
(1)	(2)	(3)	(4)	(5)	(6)
Pengeluaran Konsumsi Rumah Tangga <i>Household Consumption Expenditure</i>	57,91	58,15	58,46	58,36	
Pengeluaran Konsumsi LNPRT <i>NPISH Consumption Expenditure</i>	0,53	0,52	0,53	0,54	
Pengeluaran Konsumsi Pemerintah <i>Government Consumption Expenditure</i>	4,06	4,16	3,93	3,66	
Pembentukan Modal Tetap Bruto <i>Gross Fixed Capital Formation</i>	32,52	32,23	33,55	33,41	
Perubahan Inventori <i>Changes in Inventories</i>	1,17	0,89	1,02	0,99	
Net Ekspor Barang dan Jasa/ <i>Net Exports of Goods and Services</i>	3,82	4,05	2,51	3,03	
<b>Produk Domestik Regional Bruto/ <i>Gross Domestic Regional Product</i></b>	<b>100,00</b>	<b>100,00</b>	<b>100,00</b>	<b>100,00</b>	<b>100,00</b>

Catatan/Note: \* : Angka Sementara

\*\* : Angka Sangat Sementara

Sumber/Source: BPS, berbagai sensus, survei dan sumber lain/ BPS-Statistics Indonesia, various census, survey, and other sources



**Tabel**  
**Table** 12.8

**Laju Pertumbuhan Produk Domestik Regional Bruto Atas Dasar Harga Konstan 2010 Menurut Pengeluaran, 2015 - 2019**  
**Growth rate of Gross Regional Domestic Product at 2010 Constant Prices by Expenditure, 2015 - 2019**

<b>Jenis Pengeluaran</b> <b>Type of Expenditure</b>	<b>2016</b>	<b>2017</b>	<b>2018</b>	<b>2019</b>	<b>2020*</b>
(1)	(2)	(3)	(4)	(5)	(6)
Pengeluaran Konsumsi Rumah Tangga <i>Household Consumption Expenditure</i>	4.31	5.25	5.60	4.59	
Pengeluaran Konsumsi LNPRT <i>NPISH Consumption Expenditure</i>	2.38	2.79	6.41	9.41	
Pengeluaran Konsumsi Pemerintah <i>Government Consumption Expenditure</i>	-1.87	4.89	3.02	0.29	
Pembentukan Modal Tetap Bruto <i>Gross Fixed Capital Formation</i>	5.58	4.97	7.67	7.70	
Perubahan Inventori <i>Changes in Inventories</i>	-34.15	-13.83	7.03	4.14	
Net Ekspor Barang dan Jasa/ <i>Net Exports of Goods and Services</i>	10.78	23.56	7.29	-4.78	
<b>Produk Domestik Regional Bruto/ Gross Domestic Regional Product</b>	<b>5,32</b>	<b>5,10</b>	<b>5,15</b>	<b>5,18</b>	

Catatan/Note: \* : Angka Sementara

\*\* : Angka Sangat Sementara

Sumber/Source: BPS, berbagai sensus, survei dan sumber lain/ BPS-Statistics Indonesia, various census, survey, and other sources

13

**PERBANDINGAN ANTAR KABUPATEN/KOTA**  
**REGENCY/MUNICIPAL COMPARISON**

<https://deliserdangkab.bps.go.id>





**PENJELASAN TEKNIS**

1. Penduduk adalah semua orang yang telah berdomisili selama 6 bulan atau lebih dan/atau mereka yang berdomisili kurang dari 6 bulan tetapi bertujuan menetap.
2. Produk Domestik Bruto pada tingkat nasional serta Produk Domestik Regional Bruto (PDRB) pada tingkat regional (kabupaten) menggambarkan kemampuan suatu wilayah untuk menciptakan nilai tambah pada suatu waktu tertentu. Untuk menyusun PDB maupun PDRB digunakan 2 pendekatan, yaitu lapangan usaha dan pengeluaran. Keduanya menyajikan komposisi data nilai tambah dirinci menurut sumber kegiatan ekonomi (lapangan usaha) dan menurut komponen penggunaannya. PDB maupun PDRB dari sisi lapangan usaha merupakan penjumlahan seluruh komponen nilai tambah bruto yang mampu diciptakan oleh sektor0sektor ekonomi atas berbagai aktivitas produksinya. Sedangkan dari sisi pengeluaran menjelaskan tentang penggunaan dari nilai tambah tersebut.

**TECHNICAL NOTES**

1. *Population includes all residents of the entire geographic territory of Renewtemplate of Indonesia, who have stayed for six months or longer, and those who intended to stay even though their length of stay was less than six months.*
2. *The basic measure of the value added arising from economic activity is known as Gross Domestic Product at the national level and Gross Regional Domestic Product (GRDP) at the regional level (provinces/ regencies/ municipalities). To compile these statistics, two approaches have been used, i.e. "production approach" and "expenditure approach". The first approach is to measure value added produced by various kinds of economic activities, while the second approach is to measure final uses of the country's output. In other words, GDP/GRDP is the sum of total value added produced by all economic industries (activities) and the way of using it.*

3. Laju pertumbuhan Produk Domestik Bruto diperoleh dari perhitungan PDB atas dasar harga konstan. Diperoleh dengan cara mengurangi nilai PDB pada tahun ke-0n terhadap nilai pada tahun ke n-1 (tahun sebelumnya), dibagi dengan nilai pada tahun ke n-1, dikalikan dengan 100 persen. Laju pertumbuhan menunjukkan perkembangan agregat pendapatan dari satu waktu tertentu terhadap waktu sebelumnya.
  4. Penduduk miskin adalah penduduk yang memiliki rata-rata pengeluaran per kapita per bulan di bawah Garis Kemiskinan.
  5. Untuk mengukur kemiskinan, BPS menggunakan konsep kemampuan memenuhi kebutuhan dasar (basic needs approach). Dengan pendekatan ini, kemiskinan dipandang sebagai ketidakmampuan dari sisi ekonomi untuk memenuhi kebutuhan dasar makanan dan bukan makanan yang diukur dari sisi pengeluaran. Metode yang digunakan adalah menghitung Garis Kemiskinan (GK), yang terdiri dari dua komponen yaitu Garis Kemiskinan Makanan (GKM) dan Garis Kemiskinan Non-Makanan (GKNM). Penghitungan Garis Kemiskinan dilakukan secara terpisah untuk daerah perkotaan dan perdesaan.
3. *Growth rate of Gross Domestic Product is derived from GDP at constant market prices. It is obtained by subtracting the value of GDP year n with the value of GDP year n-1, divided by the value of GDP year n-1 then multiplied by 100 percent. The growth rate of GDP explains the income growth during the given period.*
  4. *A person whose expenditure per capita per month is below the poverty line is considered to be poor.*
  5. *To measure poverty, BPS-Statistics Indonesia has used the concept of basic needs approach. Therefore, poverty is viewed as economic inability to fulfill food and non-food basic needs which are measured by consumption/ expenditure. The method used is calculating poverty line, which consists of two components that are Food Poverty Line (FPL) and Non-Food Poverty Line (NFPL). The poverty line was calculated separately for urban and rural areas.*

**Tabel**  
**Table** 13.1**Penduduk, Laju Pertumbuhan Penduduk Menurut Kabupaten/Kota di Provinsi Sumatera Utara, 2010 dan 2020**  
**Population and Population Growth Rate by Regency/ Municipality in Sumatera Utara Province, 2010 and 2020**

Kabupaten/Kota Regency/Municipality	Penduduk Population		Laju Pertumbuhan Penduduk per Tahun (%) Annual Population Growth Rate	
	2010 <sup>1)</sup>	2020 <sup>2)</sup>	2000-2010	2010-2020
(1)	(2)	(3)	(4)	(5)
Nias	131 377	146 672	0,58	1,07
Mandailing Natal	404 945	472 886	1,20	1,51
Tapanuli Selatan	263 815	300 911	0,45	1,28
Tapanuli Tengah	311 232	365 177	2,46	1,56
Tapanuli Utara	279 257	312 758	0,89	1,10
Toba Samosir	173 129	206 199	-0,02	1,71
Labuhanbatu	415 110	493 899	2,23	1,70
Asahan	668 272	769 960	1,04	1,38
Simalungun	817 720	990 246	-0,46	1,87
Dairi	270 053	308 764	0,35	1,30
Karo	350 960	404 998	2,17	1,40
Deli Serdang	1 790 431	1 931 441	2,65	0,74
Langkat	967 535	1 030 202	0,66	0,61
Nias Selatan	289 708	360 531	1,19	2,14
Humbang Hasundutan	171 650	197 751	1,23	1,38
Pakpak Bharat	40 505	52 351	2,42	2,51
Samosir	119 653	136 441	-0,88	1,28
Serdang Bedagai	594 383	657 490	0,29	0,98
Batu Bara	375 885	410 678	1,24	0,86
Padang Lawas Utara	223 531	260 720	3,02	1,50
Padang Lawas	225 259	261 011	3,78	1,44
Labuhanbatu Selatan	277 673	314 094	2,58	1,20
Labuhanbatu Utara	330 701	381 994	1,14	1,41
Nias Utara	127 244	147 274	0,94	1,42
Nias Barat	81 807	89 994	0,61	0,93

Lanjutan Tabel/Continued Table 13.1

Kabupaten/Kota Regency/ Municipality	Penduduk Population		Laju Pertumbuhan Penduduk per Tahun (%) Annual Population Growth Rate	
	2010 <sup>1)</sup>	2020 <sup>2)</sup>	2000-2010	2010-2020
(1)	(2)	(3)	(4)	(5)
Sibolga	84 481	89 584	0,26	0,57
Tanjungbalai	154 445	176 027	1,56	1,27
Pematangsiantar	234 698	268 254	-0,29	1,30
Tebing Tinggi	145 248	172 838	1,52	1,70
Medan	2 097 610	2 435 252	0,97	1,45
Binjai	246 154	291 842	1,43	1,66
Padangsidempuan	191 531	225 105	1,84	1,58
Gunungsitoli	126 202	136 017	1,49	0,73
<b>Provinsi Sumatera Utara</b>	<b>12 982 204</b>	<b>14 799 361</b>	<b>1,22</b>	<b>1,28</b>

Catatan/Note: <sup>1)</sup>Hasil SP2010 (Mei)/The result of the 2010 Population Census (May)

<sup>2)</sup>Hasil SP2020 (September)/The result of the 2020 Population Census (September)

Sumber/Source: Badan Pusat Statistik / BPS- Statistics Indonesia

**Tabel**  
**Table** 13.2**Distribusi Persentase dan Kepadatan Penduduk Menurut Kabupaten/Kota di Provinsi Sumatera Utara, 2010 dan 2020****Percentage Distribution of Population, Population Density by Regency/Municipality in Sumatera Utara Province, 2010 and 2020**

Kabupaten/Kota Regency/Municipality	Persentase Penduduk Percentage of Total Population		Kepadatan Penduduk per km <sup>2</sup> Population Density per km <sup>2</sup>	
	2010 <sup>1)</sup>	2020 <sup>2)</sup>	2010 <sup>1)</sup>	2020 <sup>2)</sup>
(1)	(2)	(3)	(4)	(5)
Nias	1,01	0,99	71,30	79,60
Mandailing Natal	3,12	3,20	66,02	77,09
Tapanuli Selatan	2,03	2,03	43,75	49,90
Tapanuli Tengah	2,40	2,47	142,24	166,90
Tapanuli Utara	2,15	2,11	73,65	82,49
Toba Samosir	1,33	1,39	74,34	88,54
Labuhanbatu	3,20	3,34	192,54	229,08
Asahan	5,15	5,20	180,51	207,97
Simalungun	6,30	6,69	187,16	226,65
Dairi	2,08	2,09	140,08	160,16
Karo	2,70	2,74	165,00	190,41
Deli Serdang	13,79	13,05	798,70	861,60
Langkat	7,45	6,96	154,51	164,52
Nias Selatan	2,23	2,44	158,73	197,53
Humbang Hasundutan	1,32	1,34	73,50	84,68
Pakpak Bharat	0,31	0,35	33,25	42,97
Samosir	0,92	0,92	57,83	65,94
Serdang Bedagai	4,58	4,44	312,80	346,01
Batu Bara	2,90	2,77	407,60	445,32
Padang Lawas Utara	1,72	1,76	57,05	66,54
Padang Lawas	1,74	1,76	57,87	67,05
Labuhanbatu Selatan	2,14	2,12	77,22	87,35
Labuhanbatu Utara	2,55	2,58	92,61	106,97
Nias Utara	0,98	1,00	105,79	122,44
Nias Barat	0,63	0,61	172,69	189,97



Lanjutan Tabel/Continued Table 13.2

Kabupaten/Kota Regency/ Municipality	Penduduk Population		Laju Pertumbuhan Penduduk per Tahun (%) Annual Population Growth Rate	
	2010 <sup>1)</sup>	2020 <sup>2)</sup>	2000-2010	2010-2020
(1)	(2)	(3)	(4)	(5)
Sibolga	0,65	0,61	2 045,05	2 168,58
Tanjungbalai	1,19	1,19	1 432,30	1 632,45
Pematangsiantar	1,81	1,81	4 216,64	4 819,51
Tebing Tinggi	1,12	1,17	4 685,42	5 575,42
Medan	16,16	16,46	7 915,51	9 189,63
Binjai	1,90	1,97	4 158,71	4 930,60
Padangsidempuan	1,48	1,52	1 670,43	1 963,24
Gunungsitoli	0,97	0,92	449,47	484,43
<b>Provinsi Sumatera Utara</b>	<b>100,00</b>	<b>100,00</b>	<b>177,88</b>	<b>202,78</b>

Catatan/Note: <sup>1)</sup>Hasil SP2010 (Mei)/The result of the 2010 Population Census (May)

<sup>2)</sup>Hasil SP2020 (September)/The result of the 2020 Population Census (September)

Sumber/Source: Badan Pusat Statistik / BPS- Statistics Indonesia

**Tabel**  
**Table** 13.3**Rasio Jenis Kelamin Penduduk Menurut Kabupaten/Kota  
di Provinsi Sumatera Utara, 2010 dan 2020**  
*Population Sex Ratio by Regency/Municipality in Sumatera  
Utara Province, 2010 and 2020*

Kabupaten/Kota Regency/Municipality	Rasio Jenis Kelamin Penduduk Population Sex Ratio	
	2010 <sup>1)</sup>	2020 <sup>2)</sup>
(1)	(2)	(3)
Nias	95,15	95,60
Mandailing Natal	96,66	99,19
Tapanuli Selatan	98,93	100,92
Tapanuli Tengah	100,98	101,35
Tapanuli Utara	97,91	99,74
Toba Samosir	98,93	99,52
Labuhanbatu	102,31	102,90
Asahan	101,09	102,32
Simalungun	99,50	100,89
Dairi	99,97	100,32
Karo	98,80	97,80
Deli Serdang	101,51	101,25
Langkat	101,63	102,23
Nias Selatan	98,81	100,73
Humbang Hasundutan	98,89	100,17
Pakpak Bharat	102,15	102,09
Samosir	98,93	99,23
Serdang Bedagai	100,96	101,44
Batu Bara	101,49	101,19
Padang Lawas Utara	101,06	103,96
Padang Lawas	100,64	101,50
Labuhanbatu Selatan	104,31	104,30
Labuhanbatu Utara	102,21	103,04
Nias Utara	98,25	98,86
Nias Barat	91,76	94,82

Lanjutan Tabel/Continued Table 13.3

Kabupaten/Kota Regency/ Municipality	Rasio Jenis Kelamin Penduduk Population Sex Ratio	
	2010 <sup>1)</sup>	2020 <sup>2)</sup>
(1)	(2)	(3)
Sibolga	0,65	0,61
Tanjungbalai	1,19	1,19
Pematangsiantar	1,81	1,81
Tebing Tinggi	1,12	1,17
Medan	16,16	16,46
Binjai	1,90	1,97
Padangsidempuan	1,48	1,52
Gunungsitoli	0,97	0,92
<b>Provinsi Sumatera Utara</b>	<b>99,76</b>	<b>100,61</b>

Catatan/Note: <sup>1)</sup>Hasil SP2010 (Mei)/The result of the 2010 Population Census (May)

<sup>2)</sup>Hasil SP2020 (September)/The result of the 2020 Population Census (September)

Sumber/Source: Badan Pusat Statistik / BPS- Statistics Indonesia

**Tabel**  
**Table** 13.4

**Rumah Tangga dan Rata-rata Banyaknya Anggota Rumah Tangga Menurut Kabupaten/Kota di Provinsi Sumatera Utara, 2010 dan 2020**  
*Number of Households and Average Household Size by Regency/Municipality in Sumatera Utara Province, 2010 and 2020*

Kabupaten/Kota Regency/Municipality	Rumah Tangga (ribu) Household (thousand)		Rata-rata Banyaknya Anggota Rumah Tangga Average Household Size	
	2010 <sup>1)</sup>	2020 <sup>2)</sup>	2010 <sup>1)</sup>	2020 <sup>2)</sup>
(1)	(2)	(3)	(4)	(5)
Nias	25 955	28 821	5,06	5,01
Mandailing Natal	94 945	105 859	4,27	4,28
Tapanuli Selatan	61 008	65 651	4,32	4,32
Tapanuli Tengah	66 827	83 392	4,66	4,66
Tapanuli Utara	64 629	70 256	4,32	4,33
Toba Samosir	42 510	44 993	4,07	4,10
Labuhanbatu	93 572	114 482	4,44	4,44
Asahan	156 215	172 029	4,28	4,29
Simalungun	208 969	222 132	3,91	3,92
Dairi	64 852	67 996	4,16	4,19
Karo	94 938	114 546	3,70	3,73
Deli Serdang	420 301	530 846	4,26	4,28
Langkat	238 128	257 316	4,06	4,08
Nias Selatan	60 178	67 725	4,81	4,78
Humbang Hasundutan	39 016	43 576	4,40	4,42
Pakpak Bharat	8 992	11 375	4,50	4,44
Samosir	28 934	30 400	4,14	4,16
Serdang Bedagai	145 107	149 942	4,10	4,11
Batu Bara	86 291	96 663	4,36	4,37
Padang Lawas Utara	52 034	65 499	4,30	4,30
Padang Lawas	52 088	67 249	4,32	4,34
Labuhanbatu Selatan	65 855	82 823	4,22	4,23
Labuhanbatu Utara	76 635	85 183	4,32	4,32
Nias Utara	26 134	28 575	4,87	4,87
Nias Barat	16 142	16 209	5,07	5,07

Lanjutan Tabel/Continued Table 13.4

Kabupaten/Kota Regency/ Municipality	Penduduk Population		Laju Pertumbuhan Penduduk per Tahun (%) Annual Population Growth Rate	
	2010 <sup>1)</sup>	2020 <sup>2)</sup>	2000-2010	2010-2020
(1)	(2)	(3)	(4)	(5)
Sibolga	18 128	18 790	4,66	4,66
Tanjungbalai	33 022	38 123	4,68	4,68
Pematangsiantar	54 872	60 238	4,28	4,28
Tebing Tinggi	34 713	39 957	4,18	4,18
Medan	481 275	528 159	4,36	4,36
Binjai	56 674	64 530	4,34	4,36
Padangsidempuan	42 947	50 848	4,46	4,47
Gunungsitoli	25 779	29 691	4,90	4,88
<b>Provinsi Sumatera Utara</b>	<b>3 037 665</b>	<b>3 453 874</b>	<b>4,27</b>	<b>4,28</b>

Catatan/Note: <sup>1)</sup>Hasil SP2010 (Mei)/The result of the 2010 Population Census (May)

<sup>2)</sup>Hasil SP2020 (September)/The result of the 2020 Population Census (September)

Sumber/Source: Badan Pusat Statistik / BPS- Statistics Indonesia

**Tabel**  
**Table** 13.5

**Tingkat Pengangguran Terbuka (TPT) dan Tingkat Partisipasi Angkatan Kerja (TPAK) Menurut Kabupaten/ Kota di Provinsi Sumatera Utara, 2020**  
**Unemployment Rate (UR) and Labor Force Participation Rate (LFPR) by Regency/Municipality, 2020**

Kabupaten/Kota Regency/Municipality	TPT UR		TPAK LFPR	
	Feb	Agt	Feb	Agt
(1)	(2)	(3)	(4)	(5)
Nias	...	3,49	...	81,16
Mandailing Natal	...	6,50	...	65,94
Tapanuli Selatan	...	4,42	...	78,54
Tapanuli Tengah	...	7,54	...	70,91
Tapanuli Utara	...	2,94	...	82,18
Toba Samosir	...	2,50	...	81,21
Labuhanbatu	...	6,05	...	64,91
Asahan	...	7,24	...	59,62
Simalungun	...	4,58	...	71,83
Dairi	...	1,75	...	70,22
Karo	...	1,83	...	83,93
Deli Serdang	...	9,50	...	67,23
Langkat	...	7,02	...	69,92
Nias Selatan	...	4,15	...	77,14
Humbang Hasundutan	...	0,84	...	87,13
Pakpak Bharat	...	1,93	...	88,95
Samosir	...	1,20	...	52,17
Serdang Bedagai	...	5,54	...	69,82
Batu Bara	...	6,48	...	69,10
Padang Lawas Utara	...	3,11	...	66,04
Padang Lawas	...	4,11	...	76,93
Labuhanbatu Selatan	...	4,90	...	60,94
Labuhanbatu Utara	...	6,82	...	68,08
Nias Utara	...	4,54	...	73,71
Nias Barat	...	1,71	...	51,83

Lanjutan Tabel/Continued Table 13.5

Kabupaten/Kota Regency/ Municipality	TPT UR		TPAK LFPR	
	Feb	Agt	Feb	Agt
(1)	(2)	(3)	(4)	(5)
Sibolga	...	8,00	...	70,38
Tanjungbalai	...	6,97	...	65,84
Pematangsiantar	...	11,50	...	70,45
Tebing Tinggi	...	9,98	...	69,27
Medan	...	10,74	...	63,62
Binjai	...	8,67	...	65,14
Padangsidempuan	...	7,45	...	73,24
Gunungsitoli	...	5,94	...	62,82
<b>Provinsi Sumatera Utara</b>	<b>4,71</b>	<b>6,91</b>	<b>72,17</b>	<b>68,67</b>

Catatan/Note:

Sumber/Source: BPS, Survei Angkatan Kerja Nasional (Sakernas) / BPS-National Labour Force Survey

# DATA

MENCERDASKAN BANGSA  
*Enlighten The Nation*



**BADAN PUSAT STATISTIK  
KABUPATEN DELI SERDANG**  
*Statistics of Deli Serdang Regency*  
Jl. Karya Utama Kompleks Pemkab Deli Serdang  
Lubuk Pakam 20514,  
Telp : (061) 7955111 Fax : (061) 7951326  
Email : bps1212@bps.go.id

