

Katalog/Catalog : 1102001.1211

# Kabupaten Karo Dalam Angka

*Karo Regency In Figures*

# 2021



**BADAN PUSAT STATISTIK  
KABUPATEN KARO**

# Kabupaten Karo Dalam Angka

*Karo Regency In Figures*

2021



**KABUPATEN KARO DALAM ANGKA**  
***Karo Regency in Figures***  
**2021**

ISSN: 2301-8852

No. Publikasi/*Publication Number*: 12110.2101

Katalog /*Catalog*: 1102001.1211

Ukuran Buku/*Book Size*: 14,8 cm x 21 cm

Jumlah Halaman/*Number of Pages* : xxxviii + 320 hal/*pages*

Naskah/*Manuscript*:

BPS Kabupaten Karo

*BPS-Statistics of Karo Regency*

Penyunting/*Editor*:

Badan Pusat Statistik Kabupaten Karo

*BPS-Statistics of Karo Regency*

Desain Kover oleh/*Cover Design by*:

Badan Pusat Statistik Kabupaten Karo

*BPS-Statistics of Karo Regency*

Ilustrasi Kover/*Cover Illustration*:

Badan Pusat Statistik Kabupaten Karo

*BPS-Statistics of Karo Regency*

Diterbitkan oleh/*Published by*:

©BPS Kabupaten Karo/*BPS-Statistics of Karo Regency*

Dicetak oleh/*Printed by*:

CV E'KARYA

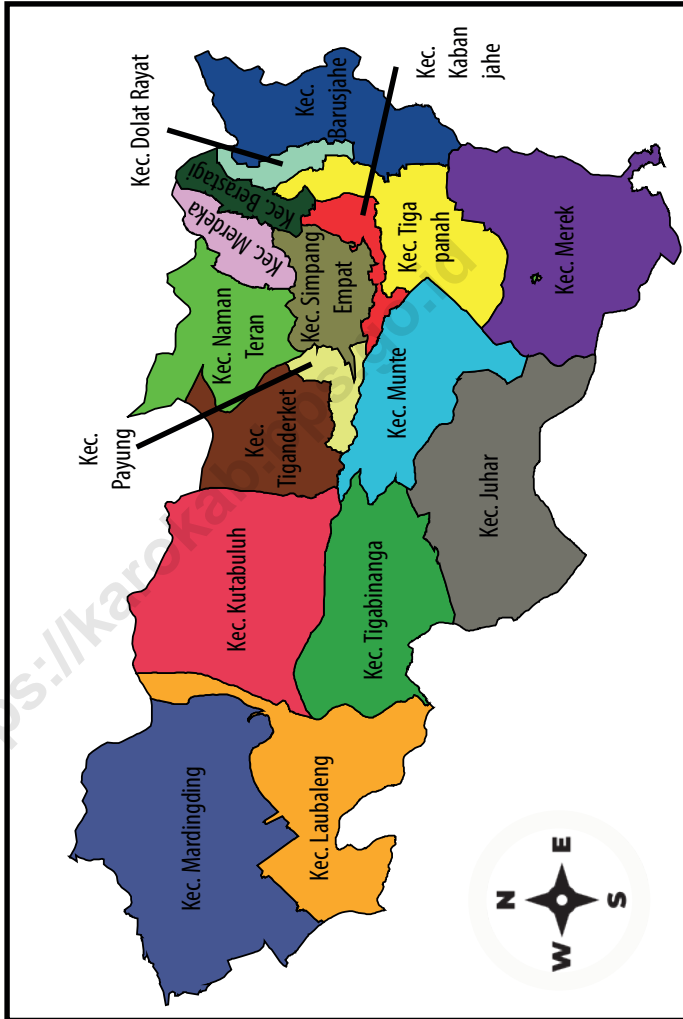
Sumber Ilustrasi/*Graphics by*:

[www.freepik.com](http://www.freepik.com)

Dilarang mengumumkan, mendistribusikan, mengomunikasikan, dan/atau menggandakan sebagian atau seluruh isi buku ini untuk tujuan komersil tanpa izin tertulis dari Badan Pusat Statistik.

*Prohibited to announce, distribute, communicate, and/or copy part or all of this book for commercial purpose without permission from BPS-Statistics Indonesia.*

**PETA WILAYAH KABUPATEN KARO**  
**MAP OF KARO REGENCY**





**KEPALA BPS KABUPATEN KARO  
CHIEF STATISTICIAN OF KARO REGENCY**



**YUSTINUS SEMBIRING, SE. M.M.**





## KATA PENGANTAR

Dengan memanjatkan puji syukur kehadiran Tuhan Yang Maha Esa, Badan Pusat Statistik Kabupaten Karo telah dapat menyelesaikan publikasi Karo Dalam Angka 2021 yang berisi data tahun 2020. Publikasi ini merupakan lanjutan dari publikasi tahun-tahun sebelumnya yang secara rutin diterbitkan oleh Badan Pusat Statistik Kabupaten Karo dalam upaya menyediakan data statistik yang lengkap, akurat dan tepat waktu. Data tahun 2020 disajikan dengan baik pada publikasi “KARO DALAM ANGKA 2021”.

Pada saat ini makin dirasakan kebutuhan akan data statistik dari setiap sektor pembangunan terutama memasuki era informasi. Hal ini membuat BPS Karo lebih termotivasi untuk melengkapi dan menyempurnakan data yang disajikan baik kuantitas maupun kualitasnya. Data yang disajikan pada publikasi ini bersumber dari kegiatan rutin, survei dan sensus yang dilaksanakan oleh Badan Pusat Statistik Kabupaten Karo, dilengkapi dengan data sekunder yang diperoleh dari Instansi Pemerintah dan Swasta di wilayah Kabupaten Karo.

Pada kesempatan ini kami mengucapkan terima kasih kepada Bapak Bupati Karo dan Kepala Kantor, Dinas, Instansi Pemerintah dan Swasta yang telah memberikan bantuan data, saran dan kritik sehingga terwujudnya publikasi ini disertai harapan kiranya dimasa yang akan datang dapat ditingkatkan lagi kerja sama yang telah dibina selama ini.

Akhirnya saran dan kritik dari pemakai sangat kami harapkan guna penyempurnaan publikasi ini dimasa yang akan datang.

Berastagi, Februari 2021

Kepala BPS  
Kabupaten Karo

**YUSTINUS SEMBIRING, SE. M.M.**





## PREFACE

*By blessing to God prayer, The BPS-Statistics of Karo could finish the publication book "KARO IN FIGURES 2021" Promptly and timely. This series is published by BPS-Statistics of Karo that are constantly in charge to provide comprehensive, accurate and timeliness data. This Publication includes data of 2020.*

*It is clearly understood that the needs for accessible and accurate statistical information is a must, and plays a more and more important role in the economic development both regionally and sectorally. Particularly when autonomy government has been applied the need for statistical data become crucial. Yet, it is inspired BPS-Statistics of Karo to present and complete relevant data, which are routinely collected through either census, survey or administrative record organized by the private and public institution.*

*Special thanks are expressed to the Chief Officer of Karo Regency also to the Chief of Governmental offices as well as private institution for providing us data, suggestion and critics so that this publication is made possible. In additional, we wish that a good collaboration amongst us should be constantly maintaining and possibly improving in the future.*

*Last but no least, we would particularly welcome feedback from readers and adopter of this publication so that the material quality could be improved in year to come.*

*Berastagi, February 2021  
Chief Statistician of  
Karo Regency*

**YUSTINUS SEMBIRING, SE. M.M.**

## DAFTAR ISI / CONTENTS

	Halaman <i>Page</i>
Kata Pengantar/ <i>Preface</i> .....	vii
Daftar Isi/ <i>Contents</i> .....	ix
Daftar Tabel/ <i>List of Tables</i> .....	xi
Daftar Gambar/ <i>List of Figures</i> .....	xxxii
Daftar Singkatan/ <i>List of Abbreviations</i> .....	xxxv
Statistik Kunci/ <i>Key Statistics</i> .....	xxxvii
1. Geografi dan Iklim/ <i>Geography and Climate</i> .....	1
2. Pemerintahan/ <i>Government</i> .....	13
3. Penduduk dan Ketenagakerjaan/ <i>Population and Employment</i> .....	45
4. Sosial dan Kesejahteraan Rakyat/ <i>Social and Welfare</i> .....	61
5. Pertanian, Kehutanan, Peternakan, dan Perikanan/ <i>Agriculture, Forestry, Livestock, and Fishery</i> .....	139
6. Energi dan Pariwisata/ <i>Energy and Tourism</i> .....	219
7. Transportasi dan Komunikasi/ <i>Transportation and Communication</i> .....	227
8. Perbankan, Koperasi, dan Harga-harga/ <i>Banking, Cooperative, dan Prices</i> .....	245
9. Pengeluaran Penduduk/ <i>Population Expenditure</i> .....	285
10. Sistem Neraca Regional/ <i>System of Regional Accounts</i> .....	293
11. Perbandingan Antar Kabupaten/Kota/ <i>Regency/Municipal Comparison</i>	309



## DAFTAR TABEL/LIST OF TABLES

Halaman  
Page

<b>1.</b>	<b>GEOGRAFI DAN IKLIM/GEOGRAPHY AND CLIMATE</b>	
<b>1.1</b>	<b>KEADAAN GEOGRAFI</b>	
	<b>GEOGRAPHY CONDITION</b>	
1.1.1	Luas Daerah dan Ibukota Menurut Kecamatan di Kabupaten Karo, 2020 <i>Total Area and Capital by Subdistrict in Karo Regency, 2020</i> .....	7
1.1.2	Tinggi Wilayah dan Jarak ke Ibukota Kabupaten Menurut Kecamatan di Kabupaten Karo, 2020 <i>Altitude and Distance to the Capital of Regency by Subdistrict in Karo Regency, 2020</i> .....	8
<b>1.2</b>	<b>KEADAAN IKLIM</b>	
	<b>CLIMATE CONDITION</b>	
1.2.1	Pengamatan Unsur Iklim Menurut Bulan di Stasiun Kuta Gadung, 2020 <i>Observation of Climate Elements By Months at Kuta Gadung Station, 2020</i> .....	9
<b>1.3</b>	<b>PERTANAHAN</b>	
	<b>LAND</b>	
1.3.1	Pengurusan Hak-hak Atas Tanah menurut Proyek (Persil) di Kabupaten Karo, 2007-2020 <i>Authority Arrangement Land That Finished Trough Project by Kind of Project (Percil) In Karo Regency, 2007-2020</i> .....	10
<b>2.</b>	<b>PEMERINTAHAN/GOVERNMENT</b>	
<b>2.1</b>	<b>WILAYAH ADMINISTRATIF</b>	
	<b>ADMINISTRATIVE AREA</b>	
2.1.1	Jumlah Desa <sup>1</sup> /Kelurahan Menurut Kecamatan di Kabupaten Karo, 2016–2020 <i>Number of Villages<sup>1</sup>/Kelurahan by Subdistrict in Karo Regency, 2016–2020</i> .....	20

<b>2.2</b>	<b>DEWAN PERWAKILAN RAKYAT DAERAH</b>	
	<b>REGIONAL HOUSE OF REPRESENTATIVE</b>	
2.2.1	Jumlah Anggota Dewan Perwakilan Rakyat Daerah Menurut Partai Politik dan Jenis Kelamin di Kabupaten Karo, 2020 <i>Number of Regional House of Representatives's Members by Political Parties and Sex in Karo Regency 2020.....</i>	21
2.2.2	Jumlah Anggota Dewan Perwakilan Rakyat Daerah Menurut Partai Politik, Daerah Pemilihan dan Jenis Kelamin di Kabupaten Karo, 2020 <i>Number of Regional House of Representatives's Members by Political Parties, Regional Election and Sex in Karo Regency, 2020 .....</i>	22
2.2.3	Kegiatan Dewan Perwakilan Rakyat Daerah di Kabupaten Karo, 2018-2020 <i>Activity of Regional House of Representatives in Karo Regency, 2018-2020 .....</i>	25
<b>2.3</b>	<b>SUMBER DAYA MANUSIA</b>	
	<b>HUMAN RESOURCES</b>	
2.3.1	Jumlah Pegawai Negeri Sipil Menurut Jabatan dan Jenis Kelamin di Kabupaten Karo, Desember 2019 dan Desember 2020 <i>Number of Civil Servants by Occupation and Sex in Karo Regency, December 2019 dan December 2020 .....</i>	26
2.3.2	Jumlah Pegawai Negeri Sipil Menurut Tingkat Pendidikan dan Jenis Kelamin di Kabupaten Karo, Desember 2019 dan Desember 2020 <i>Number of Civil Servants by Educational Level and Sex in Karo Regency, December 2019 and December 2020 .....</i>	28
2.3.3	Jumlah Pegawai Negeri Sipil Menurut Tingkat Kepangkatan dan Jenis Kelamin di Kabupaten Karo, Desember 2019 dan Desember 2020 <i>Number of Civil Servants by Hierarchy and Sex in Karo Regency, December 2019 and December 2020 .....</i>	30
<b>2.4</b>	<b>KEUANGAN PEMERINTAH</b>	
	<b>GOVERNMENT FINANCE</b>	
2.4.1	Anggaran Pendapatan Pemerintah Kabupaten Karo Menurut Jenis Pendapatan (ribu rupiah), 2017–2020 <i>Plan Karo Regency Government Revenues by Kind of Revenues (thousand rupiahs), 2017–2020 .....</i>	32

2.4.2	Realisasi Pendapatan Pemerintah Kabupaten Karo Menurut Jenis Pendapatan (ribu rupiah), 2017–2020 <i>Actual Karo Regency Government Revenues by Kind of Revenues (thousand rupiahs), 2017–2020</i> .....	34
2.4.3	Anggaran Belanja Pemerintah Kabupaten Karo Menurut Jenis Belanja (ribu rupiah), 2017–2020 <i>Plan Karo Regency Government Expenditures by Kind of Expenditures (thousand rupiahs), 2017–2020</i> .....	36
2.4.4	Realisasi Belanja Pemerintah Kabupaten Karo Menurut Jenis Belanja (ribu rupiah), 2017–2020 <i>Actual Karo Regency Government Expenditures by Kind of Expenditures (thousand rupiahs), 2017–2020</i> .....	38
2.4.5	Anggaran Pembiayaan Pemerintah Kabupaten Karo Menurut Jenis Pembiayaan (ribu rupiah), 2017–2020 <i>Plan Karo Regency Government Financing by Kind of Financing (thousand rupiahs), 2017–2020</i> .....	40
2.4.6	Target dan Realisasi IPEDA/PBB di Kabupaten Karo (rupiah), 2005–2019 <i>Target and Realization of Receiving Regional Tax in Karo Regency (rupiahs), 2005–2019</i> .....	42
2.4.7	Target dan Realisasi Pajak Bumi Bangunan Per Kecamatan di Kabupaten Karo (rupiah), 2020 <i>Target and Realization of Receiving Regional Tax by Subdistrict in Karo Regency (rupiahs), 2020</i> .....	43
<b>3.</b>	<b>PENDUDUK DAN KETENAGAKERJAAN/ POPULATION AND EMPLOYMENT</b>	
<b>3.1</b>	<b>PENDUDUK POPULATION</b>	
3.1.1	Penduduk, Laju Pertumbuhan Penduduk, Distribusi Persentase Penduduk, Kepadatan Penduduk, Rasio Jenis Kelamin Penduduk Menurut Kecamatan di Kabupaten Karo, 2020 <i>Population, Population Growth Rate, Percentage Distribution of Population, Population Density, and Population Sex Ratio by Subdistrict in Karo Regency, 2020</i> .....	50

3.1.2	Jumlah Kutipan Akta Catatan Sipil Menurut Bulan dan Jenis Akta di Kabupaten Karo, 2020 <i>Number of Acta by Month and Kind of Acta in Kabupaten Karo, 2020..</i>	53
3.1.3	Jumlah Perkawinan, Kelahiran, Kematian yang Terdaftar pada Kantor Catatan Sipil di Kabupaten Karo, 2018-2020 <i>Number of Marriage, Fertility, Mortality, and Divorce Who Listed on Civilian Office in Kabupaten Karo, 2018-2020 .....</i>	55
3.1.4	Jumlah Akta Kelahiran yang Dikeluarkan Menurut Kecamatan di Kabupaten Karo, 2019-2020 <i>Number of Birth Certificate Issued by Subdistrict in Kabupaten Karo, 2019-2020 .....</i>	56
<b>3.2</b>	<b>KETENAGAKERJAAN</b> <b>EMPLOYMENT</b>	
3.2.1	Jumlah Penduduk Berumur 15 Tahun Keatas Menurut Jenis Kegiatan Selama Seminggu yang Lalu dan Jenis Kelamin di Kabupaten Karo, 2020 <i>Population Aged 15 Years and Over by Type of Activity During The Previous Week and Sex in Karo Regency, 2020.....</i>	57
3.2.2	Penduduk Berumur 15 Tahun ke Atas Menurut Pendidikan Tertinggi yang Ditamatkan dan Jenis Kegiatan Selama Seminggu yang Lalu di Kabupaten Karo, 2020 <i>Population 15 Years of Age and Over by Educational Attainment and Type of Activity During the Previous Week in Karo Regency, 2020.....</i>	58
3.2.3	Penduduk Berumur 15 Tahun Ke Atas yang Bekerja Selama Seminggu yang Lalu Menurut Status Pekerjaan Utama dan Jenis Kelamin di Kabupaten Karo, 2020 <i>Population 15 Years of Age and Over who Worked During The Previous Week by Main Employment Status and Sex in Karo Regency, 2020.....</i>	60

**4. SOSIAL DAN KESEJAHTERAAN RAKYAT/SOCIAL AND WELFARE**

**4.1 PENDIDIKAN**

**EDUCATION**

4.1.1	Jumlah Sekolah, Guru, dan Murid Taman Kanak-Kanak (TK) di Bawah Kementerian Pendidikan dan Kebudayaan Menurut Kecamatan di Kabupaten Karo, 2019/2020 dan 2020/2021 <i>Number of Schools, Teachers, and Pupils in Kindergarten Under The Ministry of Education and Culture by Subdistrict in Karo Regency, 2019/2020 dan 2020/2021</i> .....	69
4.1.2	Jumlah Sekolah, Guru, dan Murid Raudatul Athfal (RA) di Bawah Kementerian Agama Menurut Kecamatan di Kabupaten Karo, 2019/2020 dan 2020/2021 <i>Number of Schools, Teachers, and Pupils in Raudatul Athfal (RA) Under The Ministry of Religious Affairs by Subdistrict in Karo Regency, 2019/2020 dan 2020/2021</i> .....	72
4.1.3	Jumlah Sekolah, Guru, dan Murid Sekolah Dasar (SD) di Bawah Kementerian Pendidikan dan Kebudayaan Menurut Kecamatan di Kabupaten Karo, 2019/2020 dan 2020/2021 <i>Number of Schools, Teachers, and Pupils in Primary Schools Under The Ministry of Education and Culture by Subdistrict in Karo Regency, 2019/2020 dan 2020/2021</i> .....	73
4.1.4	Jumlah Sekolah, Guru, dan Murid Madrasah Ibtidaiyah (MI) di Bawah Kementerian Agama Menurut Kecamatan Menurut Kecamatan di Kabupaten Karo, 2019/2020 dan 2020/2021 <i>Number of Schools, Teachers, and Pupils in Madrasah Ibtidaiyah (MI) Under The Ministry of Religious Affairs by Subdistrict in Karo Regency, 2019/2020 dan 2020/2021</i> .....	76
4.1.5	Jumlah Sekolah, Guru, dan Murid Sekolah Menengah Pertama (SMP) di Bawah Kementerian Pendidikan dan Kebudayaan Menurut Kecamatan di Kabupaten Karo, 2019/2020 dan 2020/2021 <i>Number of Schools, Teachers, and Pupils in Lower Secondary Schools Under The Ministry of Education and Culture by Subdistrict in Karo Regency, 2019/2020 dan 2020/2021</i> .....	79



4.1.6	<p>Jumlah Sekolah, Guru, dan Murid Madrasah Tsanawiyah (MTs) di Bawah Kementerian Agama Menurut Kecamatan di Kabupaten Karo, 2019/2020 dan 2020/2021 <i>Number of Schools, Teachers, and Pupils in Madrasah Tsanawiyah (MTs) Under The Ministry of Religious Affairs by Subdistrict in Karo Regency, 2019/2020 dan 2020/2021</i> .....</p>	82
4.1.7	<p>Jumlah Sekolah, Guru, dan Murid Sekolah Menengah Atas (SMA) di Bawah Kementerian Pendidikan dan Kebudayaan Menurut Kecamatan di Kabupaten Karo, 2019/2020 dan 2020/2021 <i>Number of Schools, Teachers, and Pupils in Upper Secondary Schools Under The Ministry of Education and Culture by Subdistrict in Karo Regency, 2019/2020 dan 2020/2021</i> .....</p>	85
4.1.8	<p>Jumlah Sekolah, Guru, dan Murid Sekolah Menengah Kejuruan (SMK) di Bawah Kementerian Pendidikan dan Kebudayaan Menurut Kecamatan di Kabupaten Karo, 2019/2020 dan 2020/2021 <i>Number of Schools, Teachers, and Pupils in Vocational High Schools Under The Ministry of Education and Culture by Subdistrict in Karo Regency, 2019/2020 dan 2020/2021</i> .....</p>	88
4.1.9	<p>Jumlah Sekolah, Guru, dan Murid Madrasah Aliyah (MA) di Bawah Kementerian Agama Menurut Kecamatan di Kabupaten Karo, 2019/2020 dan 2020/2021 <i>Number of Schools, Teachers, and Pupils in Madrasah Aliyah (MA) Under the Ministry of Religious Affairs by Subdistrict in Karo Regency, 2019/2020 dan 2020/2021</i> .....</p>	91
4.1.10	<p>Jumlah Desa<sup>1</sup>/Kelurahan yang Memiliki Fasilitas Sekolah Menurut Kecamatan dan Tingkat Pendidikan di Kabupaten Karo, 2018– 2020 <i>Number of Villages<sup>1</sup>/Kelurahan Having Educational Facilities by Subdistrict and Educational Level in Karo Regency, 2018– 2020</i> .....</p>	94
4.1.11	<p>Angka Partisipasi Murni (APM) dan Angka Partisipasi Kasar (APK) Menurut Jenjang Pendidikan di Kabupaten Karo, 2019 dan 2020 <i>Net Participation Rates and Gross Participation Rates by Educational Level in Karo Regency, 2019 and 2020</i> .....</p>	99
4.1.12	<p>Persentase Penduduk Berumur 15 Tahun ke Atas yang Melek Huruf Menurut Kelompok Umur di Kabupaten Karo, 2019 dan 2020 <i>Percentage of Literate People Aged 15 Years and Over by Age Group in Karo Regency, 2019 and 2020</i>.....</p>	100

## 4.2 KESEHATAN

### HEALTH

4.2.1	Jumlah Desa <sup>1</sup> /Kelurahan Yang Memiliki Sarana Kesehatan Menurut Kecamatan di Kabupaten Karo, 2014–2019 <i>Number of Villages<sup>1</sup>/Kelurahan Having Health Facilities by Subdistrict in Karo Regency, 2014–2019 .....</i>	101
4.2.2	Jumlah Tenaga Kesehatan Menurut Kecamatan di Kabupaten Karo, 2020 <i>Number of Medical Personnel by Subdistrict in Karo Regency, 2020 .....</i>	107
4.2.3	Pelayanan Kesehatan Ibu Hamil, Anak dan Bayi Menurut Kecamatan di Kabupaten Karo, 2020 <i>Number of service of Pregnancy, Give birth and infant Health by Sub District in Karo Regency, 2020 .....</i>	108
4.2.4	Jumlah Kelahiran Menurut Penolong Kelahiran di Kabupaten Karo, 2020 <i>Number of Birth by Birth Attendant in Karo Regency, 2020 .....</i>	109
4.2.5	Jumlah Balita yang Pernah Mendapat Imunisasi Menurut Jenis Imunisasi di Kabupaten Karo, 2019 <i>Number of Children Under Five Year Having Received Immunization by Kind of Immunization in Karo Regency, 2019 .....</i>	110
4.2.6	Jumlah Bayi Lahir, Bayi Berat Badan Lahir Rendah (BBLR), BBLR Dirujuk, dan Bergizi Buruk Menurut Kecamatan di Kabupaten Karo, 2020 <i>Number of Infant Birth, Low Birth Weight Infant Reffered and Poor Nutrition by Sub District in Karo Regency, 2020 .....</i>	112
4.2.7	Jumlah Pasangan Usia Subur dan Akseptor KB Menurut Alat Kontrasepsi per Kecamatan di Kabupaten Karo, 2020 <i>Number of Fertile Couple and Active Acceptor by Type of Contraceptive used and Sub District in Karo Regency, 2020.....</i>	113
4.2.8	Jumlah Klinik Keluarga Berencana (KKB) dan Pos Pelayanan Keluarga Berencana Desa (PPKBD) Menurut Kecamatan di Kabupaten Karo, 2020 <i>Number of Family Planning Clinics by Status and Sub District in Karo Regency, 2020 .....</i>	115

**4.3 AGAMA DAN SOSIAL LAINNYA**

**RELIGION AND OTHER SOCIAL AFFAIRS**

4.3.1	Jumlah Penduduk Menurut Kecamatan dan Agama yang Dianut di Kabupaten Karo, 2020 <i>Population by Subdistrict and Religion in Karo Regency, 2020</i> .....	116
4.3.2	Jumlah Tempat Peribadatan Menurut Kecamatan di Kabupaten Karo, 2020 <i>Number of Places of Worship by Subdistrict in Karo Regency, 2020</i> .....	117
4.3.3	Jumlah Desa <sup>1</sup> /Kelurahan yang Mengalami Bencana Alam <sup>2</sup> Menurut Kecamatan di Kabupaten Karo, 2018–2020 <i>Number of Villages<sup>1</sup>/Kelurahan that Had Natural Disaster<sup>2</sup> by Subdistrict in Karo Regency, 2018–2020</i> .....	118
4.3.4	Jumlah Perkara Yang Diterima Oleh Pengadilan Agama Kabanjahe di Kabupaten Karo, 2020 <i>Reported Case by The Religius Court of Kabanjahe in Karo Regency, 2020</i> .....	121
4.3.5	Jumlah Perkara Yang Diputus Oleh Pengadilan Agama Kabanjahe di Kabupaten Karo, 2020 <i>Case and Solved by The Religius Court of Kabanjahe in Karo Regency, 2020</i> .....	123

**4.4 KEMISKINAN**

**POVERTY**

4.4.1	Garis Kemiskinan, Jumlah, dan Persentase Penduduk Miskin di Kabupaten Karo, 2013–2020 <i>Poverty Line, Number, and Percentage of Poor People in Karo Regency, 2013–2020</i> .....	125
4.4.2	Indeks Kedalaman Kemiskinan dan Indeks Keparahan Kemiskinan di Kabupaten Karo, 2013–2020 <i>Poverty Gap Index and Poverty Severity Index in Karo Regency, 2013–2020</i> .....	126

**4.5 KRIMINALITAS DAN KEAMANAN**

**CRIMINALITY AND SAFETY**

4.5.1	Jumlah Perkara Pidana yang Diterima dan Diputuskan Oleh Pengadilan Negeri Kabanjahe di Kabupaten Karo, 2020 <i>Number of Criminal Cases Received and Decided by the District Court of Kabanjahe in Karo Regency, 2020</i> .....	127
-------	--	-----

4.5.2	Jumlah Perkara Perdata yang Diterima dan Diputuskan Oleh Pengadilan Negeri Kabanjahe di Kabupaten Karo, 2020 <i>Number of Civil Cases Received and Decided by the District Court of Kabanjahe in Karo Regency, 2020.....</i>	133
4.5.3	Jumlah Anggota Pertahanan Sipil Menurut Kecamatan di Kabupaten Karo, 2020 <i>Number of Civilian Defense Units by Subdistrict in Karo Regency, 2020</i>	136
4.5.4	Jumlah Anggota Pertahanan Sipil Menurut Kecamatan yang Telah Mengikuti Kursus dan Pendidikan di Kabupaten Karo, 2020 <i>Number of Civilian Defense Units by Subdistrict Has Graduated From Civilian Defense Course in Karo Regency, 2020 .....</i>	137
<b>4.6</b>	<b>KEBERSIHAN</b>	
	<b>CLEANLINESS</b>	
4.6.1	Jumlah Sampah Yang Diangkut dari Kecamatan ke Tempat Pengolahan dan Pembuangan Akhir di Kabupaten Karo (M <sup>3</sup> ), 2020 <i>Number of trash Carry out from Sub District to Collecting Location in Karo Regency (M<sup>3</sup>), 2020.....</i>	138
<b>5.</b>	<b>PERTANIAN, KEHUTANAN, PETERNAKAN, DAN PERIKANAN/ AGRICULTURE, FORESTRY, LIVESTOCK, AND FISHERY</b>	
<b>5.1</b>	<b>PERTANIAN</b>	
	<b>AGRICULTURE</b>	
5.1.1	Luas Lahan Sawah Menurut Kecamatan di Kabupaten Karo (ha), 2019 <i>Wet Rice Field Area by Subdistrict in Karo Regency (ha), 2019.....</i>	146
5.1.2	Luas Lahan Sawah Irigasi Menurut Kecamatan di Kabupaten Karo (ha), 2019 <i>Wet Rice Field Area With Irrigation by Subdistrict in Karo Regency (ha), 2019 .....</i>	147
5.1.3	Luas Lahan Sawah Non Irigasi Menurut Kecamatan di Kabupaten Karo (ha), 2019 <i>Wet Rice Field Area Without Irrigation by Subdistrict in Karo Regency (ha), 2019 .....</i>	148
5.1.4	Luas Lahan Kering Menurut Kecamatan di Kabupaten Karo (ha), 2020 <i>Dry Land Area by Subdistrict in Karo Regency (ha), 2019.....</i>	149

5.1.5	Target dan Realisasi Intensifikasi Padi Sawah dan Padi Ladang di Kabupaten Karo (ha), 2019 <i>Target and Realization Cultivated Area Dry Land Paddy and Wet Land Paddy in Karo Regency (ha), 2019.....</i>	152
5.1.6	Luas Penggunaan Lahan Kering dan Lahan Sawah Menurut Kecamatan di Kabupaten Karo (ha), 2019 <i>Dry Land Area and Wet Land Area are Cultivated by Subdistrict in Karo Regency (ha), 2019.....</i>	153
5.1.7	Luas Panen, Produksi, dan Rata-rata Produktivitas Padi Sawah Menurut Kecamatan di Kabupaten Karo (ha), 2019 <i>Harvested Area, Production, and Yield Rate of Wet Land Paddy by Subdistrict in Karo Regency (ha), 2019.....</i>	154
5.1.8	Luas Panen, Produksi, dan Rata-rata Produktivitas Padi Ladang Menurut Kecamatan di Kabupaten Karo (ha), 2019 <i>Harvested Area, Production, and Yield Rate of Dry Land Paddy by Subdistrict in Karo Regency (ha), 2019.....</i>	155
5.1.9	Luas Panen, Produksi, dan Rata-rata Produktivitas Padi Ladang dan Padi Sawah Menurut Kecamatan di Kabupaten Karo (ha), 2019 <i>Harvested Area, Production, and Yield Rate of Dry Land Paddy and Wet Land Paddy by Subdistrict in Karo Regency (ha), 2019.....</i>	156
5.1.10	Luas Lahan Panen, Produksi, dan Rata-rata Produktivitas Jagung dan Kedelai Menurut Kecamatan di Kabupaten Karo (ha), 2019 <i>Harvested Area, Production, and Yield Rate of Maizena and Soya by Subdistrict in Karo Regency (ha), 2019.....</i>	157
5.1.11	Luas Lahan Panen, Produksi, dan Rata-rata Produktivitas Kacang Tanah dan Kacang Hijau Menurut Kecamatan di Kabupaten Karo (ha), 2019 <i>Harvested Area, Production, and Yield Rate of Peanut and Mung bean by Subdistrict in Karo Regency (ha), 2019.....</i>	158
5.1.12	Luas Lahan Panen, Produksi, dan Rata-rata Produktivitas Ketela Pohon dan Ketela Rambat Menurut Kecamatan di Kabupaten Karo (ha), 2019 <i>Harvested Area, Production, and Yield Rate of Cassava and Sweet Potato by Subdistrict in Karo Regency (ha), 2019.....</i>	159

5.1.13	Realisasi Intensifikasi tanaman Palawija Menurut Kecamatan di Kabupaten Karo (ha), 2019 <i>Cultivated Area of Food Crops By Kind of Plant and Subdistrict in Karo Regency (ha), 2019</i> .....	160
<b>5.2</b>	<b>HORTIKULTURA</b> <b>HORTICULTURE</b>	
5.2.1	Luas Panen Tanaman Sayuran Menurut Kecamatan dan Jenis Tanaman di Kabupaten Karo (ha), 2019 dan 2020 <i>Harvested Area of Vegetables by Subdistrict and Kind of Plant in Karo Regency (ha), 2019 and 2020</i> .....	161
5.2.2	Produksi Tanaman Sayuran Menurut Kecamatan dan Jenis Tanaman di Kabupaten Karo (ton), 2019 dan 2020 <i>Production of Vegetables by Subdistrict and Kind of Plant in Karo Regency (ton), 2019 dan 2020</i> .....	166
5.2.3	Luas Panen Tanaman Sayuran dan Buah-buahan Semusim Menurut Jenis Tanaman di Kabupaten Karo (ha), 2018–2020 <i>Harvested Area of Seasonal Vegetables and Fruits by Kind of Plant in Karo Regency (ha), 2018–2020</i> .....	171
5.2.4	Produksi Tanaman Sayuran dan Buah-buahan Semusim Menurut Jenis Tanaman di Kabupaten Karo (ton), 2017–2020 <i>Production of Seasonal Vegetables and Fruits by Kind of Plant in Karo Regency (ha), 2017–2020</i> .....	172
5.2.5	Luas Panen Tanaman Biofarmaka Menurut Kecamatan dan Jenis Tanaman di Kabupaten Karo (m <sup>2</sup> ), 2019 dan 2020 <i>Harvested Area of Medicinal Plants by Subdistrict and Kind of Plant in Karo Regency (m<sup>2</sup>), ..... 2019 and 2020</i> .....	173
5.2.6	Produksi Tanaman Biofarmaka Menurut Kecamatan dan Jenis Tanaman di Kabupaten Karo (kg), 2019 and 2020 <i>Production of Medicinal Plants by Subdistrict and Kind of Plant in Karo Regency (kg), 2019 and 2020</i> .....	175
5.2.7	Luas Panen Tanaman Biofarmaka Menurut Jenis Tanaman di Kabupaten Karo (m <sup>2</sup> ), 2017–2020 <i>Harvested Area of Medicinal Plants by Kind of Plant in Karo Regency (m<sup>2</sup>), 2017-2020</i> .....	177

5.2.8	Produksi Tanaman Biofarmaka Menurut Jenis Tanaman di Kabupaten Karo (kg), 2017–2020 <i>Production of Medicinal Plants by Kind of Plant in Karo Regency (kg), 2017-2020</i> .....	178
5.2.9	Luas Panen Tanaman Hias Menurut Kecamatan dan Jenis Tanaman di Kabupaten Karo (m <sup>2</sup> ), 2019 and 2020 <i>Harvested Area of Ornamental Plants by Subdistrict and Kind of Plant in Karo Regency (m<sup>2</sup>), 2019 and 2020</i> .....	179
5.2.10	Produksi Tanaman Hias Menurut Kecamatan dan Jenis Tanaman di Kabupaten Karo (tangkai), 2019 and 2020 <i>Production of Ornamental Plants by Subdistrict and Kind of Plant in Karo Regency (stalks), 2019 and 2020</i> .....	182
5.2.11	Luas Panen Tanaman Hias Menurut Jenis Tanaman di Kabupaten Karo (m <sup>2</sup> ), 2019–2020 <i>Harvested Area of Ornamental Plants by Kind of Plant in Karo Regency (m<sup>2</sup>), 2019-2020</i> .....	185
5.2.12	Produksi Tanaman Hias Menurut Jenis Tanaman di Kabupaten Karo (tangkai), 2017–2020 <i>Production of Ornamental Plants by Kind of Plant in Karo Regency (stalks), 2017–2020</i> .....	186
5.2.13	Produksi Buah-buahan Menurut Kecamatan dan Jenis Tanaman di Kabupaten Karo (ton), 2019 and 2020 <i>Production of Fruits by Subdistrict and Kind of Plant in Karo Regency (ton), 2019 and 2020</i> .....	187
5.2.14	Produksi Buah–Buahan dan Sayuran Tahunan Menurut Jenis Tanaman (ton) di Kabupaten Karo, 2018–2020 <i>Production of Annual Fruits and Vegetables by Kind of Plant in Karo Regency (ton), 2018–2020</i> .....	191
<b>5.3</b>	<b>PERKEBUNAN</b>	
	<b>ESTATE CROPS</b>	
5.3.1	Luas Areal Tanaman Perkebunan Menurut Kecamatan dan Jenis Tanaman di Kabupaten Karo (ha), 2018 dan 2019 <i>Planted Area of Estate Crops by Subdistrict and Type of Crops in Karo Regency (ha), 2018 dan 2019</i> .....	192

5.3.2	Produksi Perkebunan Menurut Kecamatan dan Jenis Tanaman di Kabupaten Karo (ton), 2018 dan 2019 <i>Production of Estate by Subdistrict and Type of Crops in Karo Regency (ton), 2018 and 2019</i> .....	196
<b>5.4</b>	<b>PETERNAKAN</b>	
	<b>ANIMAL HUSBANDRY</b>	
5.4.1	Populasi Ternak Menurut Kecamatan di Kabupaten Karo (ekor), 2019 <i>Livestock Population by Sub District and Kind of Livestock in Karo Regency (tail),2019</i> .....	200
5.4.2	Populasi Unggas Menurut Kecamatan di Kabupaten Karo (ekor), 2019 <i>Poultry Population by Sub District in Karo Regency (tail),2019</i> .....	202
5.4.3	Jenis Penyakit Ternak yang Di Diagnosis Secara Klinis Patologis Anatomis/Laboratoris dan Jumlah Kasus di Kabupaten Karo (ekor), 2019 <i>Kind of Livestock Disease and Total Case that Diagnose by Karo Livestock Sub Service Laboratory (tail),2019</i> .....	203
5.4.4	Banyaknya Ternak Sapi yang Diinseminasi Kawin Suntik dengan Frozen Semen di Kabupaten Karo (ekor), 2019 <i>Number of Cow Who Had Inseminated by Sub District In Karo Regency (tail),2019</i> .....	205
5.4.5	Banyaknya Ternak Keluar Masuk di Kabupaten Karo (ekor), 2019 <i>Mutation of Livestock In Karo Regency (tail),2019</i> .....	206
5.4.6	Banyaknya Ternak yang Divaksin di Kabupaten Karo (ekor), 2019 <i>Number of Livestock Who Have Gotten Vaccination In Karo Regency (tail),2019</i> .....	208
5.4.7	Banyaknya Ternak yang dipotong pada Rumah Potong Hewan dan Non RPH di Kabupaten Karo (ekor), 2019 <i>Slaughtered Livestock in Slaughtered House and Anreported Slaughtered Livestock in Slaughtered House In Karo Regency (tail), 2019</i> .....	209
5.4.8	Banyaknya Ternak yang Dipotong pada Rumah Potong Hewan Menurut Jenis Ternak dan Kecamatan di Kabupaten Karo (ekor), 2019 <i>Slaughtered Livestock in Slaughtered House by Kind of Livestock and Sub District In Karo Regency (tail), 2019</i> .....	211



5.4.9	Banyaknya Ternak yang Dipotong Dalam dan Luar Rumah Potong Hewan Menurut Jenis Ternak dan Kecamatan di Kabupaten Karo (ekor), 2019 <i>Slaughtered Livestock Out Slaughtered House by Kind of Livestock and Sub District In Karo Regency (tail), 2019</i> .....	212
<b>5.5</b>	<b>PERIKANAN</b>	
	<b>FISHERY</b>	
5.5.1	Rumah Tangga Perikanan (RTP) Budidaya Menurut Jenis Tempat Pemeliharaan Ikan di Kabupaten Karo, 2018-2020 <i>Number of Fish Culture's Household by Kind of Fish Culture in Karo Regency (Ha), 2018-2020</i> .....	213
5.5.2	Luas Areal Perikanan Menurut Jenis Tempat Pemeliharaan Ikan di Kabupaten Karo (Ha), 2018-2020 <i>The Fishery Area by Kind of Fish Culture in Karo Regency (Ha), 2018-2020</i> .....	214
<b>5.6</b>	<b>KEHUTANAN</b>	
	<b>FORESTRY</b>	
5.6.1	Luas Hutan Menurut Peruntukannya Berdasarkan Surat Keputusan Menteri Lingkungan Hidup dan Kehutanan No: SK.79/MenLHK/Setjen/PLA.2/2/2018 di Kabupaten Karo (Ha), 2020 <i>Forestry Area By Function in Karo Regency (Ha),2020</i> .....	215
5.6.2	Luas Reboisasi Berdasarkan UPT Dinas Kehutanan di Kabupaten Karo (Ha), 2019 dan 2020 <i>Reforestation Area By Branch office of Forestry and Estates Service in Karo Regency (Ha), 2019 and 2020</i> .....	216
5.6.3	Perkembangan Produksi Hasil Hutan di Kabupaten Karo (Ton), 2011-2020 <i>Forestry Crop Production by Commodity in Karo Regency (Ton), 2011-2020</i> .....	217
5.6.4	Luas Lahan Kritis dan Reboisasi di Kabupaten Karo (Ha), 2020 <i>Area Baren of Land and Reforestation in Karo Regency (Ha),2020</i> .....	218

<b>6.</b>	<b>INDUSTRI, PERTAMBANGAN, DAN ENERGI/ INDUSTRY, MINING, AND ENERGY</b>	
6.1	Daya Terpasang, Produksi, dan Distribusi Listrik PT. PLN (Persero) pada Cabang/Ranting PLN Menurut Kecamatan di Kabupaten Karo, 2020 <i>Installed Electricity Power, Production, and Distribution of PT. PLN (Persero) at PLN Branch by Subdistrict in Karo Regency, 2020</i> .....	224
6.2	Jumlah Pelanggan Listrik Menurut Kecamatan di Kabupaten Karo, 2020 <i>Number of Electricity Customers by Subdistrict in Karo Regency, 2020</i> .	225
6.3	Jumlah Rumah Makan/Restoran Menurut Kecamatan di Kabupaten Karo, 2018–2020 <i>Number of Restaurants by Subdistrict in Karo Regency, 2018–2020</i> .....	226
<b>7.</b>	<b>TRANSPORTASI DAN KOMUNIKASI/ TRANSPORTATION AND COMMUNICATION</b>	
<b>7.1</b>	<b>TRANSPORTASI TRANSPORTATION</b>	
7.1.1	Panjang Jalan <sup>1</sup> Menurut Tingkat Kewenangan Pemerintahan di Kabupaten Karo (km), 2018–2020 <i>Length of Roads<sup>1</sup> by Level of Government Authority in Karo Regency (km), 2018–2020</i> .....	232
7.1.2	Panjang Jalan Menurut Jenis Permukaan Jalan di Kabupaten Karo (km), 2018–2020 <i>Length of Roads by Type of Road Surface in Karo Regency (km), 2018–2020</i> .....	233
7.1.3	Panjang Jalan Menurut Kondisi Jalan di Kabupaten Karo (km), 2018–2020 <i>Length of Roads by Condition of Roads in Karo Regency (km), 2018–2020</i> .....	234
7.1.4	Jumlah Jembatan Dirinci Menurut Jenis Jembatan di Kabupaten Karo, 2020 <i>Number of Bridge by Kind of Bridge's Material, and Sub District in Karo Regency, 2020</i> .....	235
7.1.5	Panjang Jembatan Dirinci Menurut Jenis Jembatan di Kabupaten Karo (m), 2020 <i>Number of Bridge by Kind of Bridge's Material, and Sub District in Karo Regency (m), 2020</i> .....	236

7.1.6	Jumlah Kendaraan Yang Diuji Perbulan di Kabupaten Karo (unit), 2020 <i>Number of Vehicle With Compulsory Test by Type in Karo Regency (unit), 2020.....</i>	237
7.1.7	Jumlah Surat Izin Mengemudi Yang Dikeluarkan Polres Tanah Karo berdasarkan Tipe di Kabupaten Karo, 2020 <i>Number of Driving Licence Issued by Type in Karo Regency, 2020 .....</i>	238
7.1.8	Banyaknya Kecelakaan Lalu Lintas dan Kerugian Yang Diderita di Kabupaten Karo, 2020 <i>Number of Traffic Accident and Damage in Karo Regency, 2020 .....</i>	240
<b>7.2</b>	<b>KOMUNIKASI</b>	
	<b>COMMUNICATION</b>	
7.2.1	Jumlah Kantor Pos Pembantu Menurut Kecamatan di Kabupaten Karo, 2017–2020 <i>Number of Post Offices Subsidiaries by Subdistrict in Karo Regency, 2017–2020 .....</i>	241
7.2.2	Jumlah Kiriman yang Diterima di Kabupaten Karo, 2020 <i>Number of Mail/Parcel Post Received by Post Office in Karo Regency, 2020 .....</i>	242
7.2.3	Jumlah Kiriman yang Dikirim di Kabupaten Karo, 2020 <i>Number of Mail/Parcel Post Shipped by Post Office in Karo Regency, 2020.....</i>	243
<b>8.</b>	<b>PERBANKAN, KOPERASI, DAN HARGA-HARGA/ BANKING, COOPERATIVE, AND PRICES</b>	
<b>8.1</b>	<b>PERBANKAN</b>	
	<b>BANKING</b>	
8.1.1	Jumlah Kantor Bank Menurut Kelompok Bank di Kabupaten Karo, 2015-2020 <i>Number of Bank Office by Bank Group in Karo Regency, 2015-2020.....</i>	250
8.1.2	Posisi Pinjaman Rupiah Menurut Lapangan Usaha dan Bulan di Kabupaten Karo, 2020 <i>Position of Rupiah Loans by Business Field and Month in Karo Regency, 2020 .....</i>	253

8.1.3	Posisi Pinjaman Rupiah Menurut Jenis Penggunaan dan Bulan di Kabupaten Karo, 2020 <i>Position of Rupiah Loans by Type of Use and Month in Karo Regency, 2020</i> .....	261
8.1.4	Posisi Pinjaman Rupiah Menurut Skala Bisnis dan Bulan di Kabupaten Karo, 2020 <i>Position of Rupiah Loans by Business Scale and Month in Karo Regency, 2020</i> .....	261
8.1.5	Posisi Pinjaman Rupiah pada UMKM Menurut Lapangan Usaha dan Bulan di Kabupaten Karo, 2020 <i>Position of Rupiah Loans to MSMEs bu Business Field and Month in Karo Regency, 2020</i> .....	264
8.1.6	Posisi Pinjaman Rupiah pada UMKM Menurut Jenis Penggunaan dan Bulan di Kabupaten Karo, 2020 <i>Position of Rupiah Loans to MSMEs by Type of Use and Month in Karo Regency, 2020</i> .....	272
8.1.7	Jumlah Rekening dan Nominal Giro Menurut Bulan di Kabupaten Karo, 2020 <i>Number of Accounts and Current Account Nominal by Month in Karo Regency, 2020</i> .....	274
8.1.8	Jumlah Rekening dan Nominal Tabungan Menurut Bulan di Kabupaten Karo, 2020 <i>Number of Accounts and Nominal Savings by Month in Karo Regency, 2020</i> .....	275
8.1.9	Jumlah Rekening dan Nominal Deposito Menurut Bulan di Kabupaten Karo, 2020 <i>Number of Accounts and Nominal Deposits by Month in Karo Regency, 2020</i> .....	276
8.1.10	Jumlah Rekening dan Nominal Tabungan pada BPR Menurut Bulan di Kabupaten Karo, 2020 <i>Number of Accounts and Nominal Savings at BPRs by Month in Karo Regency, 2020</i> .....	277
8.1.11	Jumlah Rekening dan Nominal Deposito pada BPR Menurut Bulan di Kabupaten Karo, 2020 <i>Number of Accounts and Nominal Deposits at BPRs by Month in Karo Regency, 2020</i> .....	261

**8.2 KOPERASI**

**COOPERATIVE**

8.2.1	Jumlah Koperasi Menurut Jenis Koperasi dan Kecamatan di Kabupaten Karo, 2020 <i>Number of Cooperative by Kind of Cooperative and Subdistrict in Karo Regency, 2020</i> .....	279
8.2.2	Jumlah Koperasi Menurut Jenis Koperasi di Kabupaten Karo, 2017-2020 <i>Number of Cooperative by Kind of Cooperative in Karo Regency, 2017-2020</i> .....	280
8.2.3	Banyaknya Anggota Koperasi Menurut Jenis Koperasi dan Kecamatan di Kabupaten Karo, 2020 <i>Number of Cooperative Member by Kind of Cooperative and Subdistrict in Karo Regency, 2020</i> .....	282
8.2.4	Banyaknya Anggota Koperasi Menurut Jenis Koperasi di Kabupaten Karo, 2020 <i>Number of Cooperative Member by Kind of Cooperative in Karo Regency, 2020</i> .....	283
8.2.5	Perkembangan Koperasi Hutang Piutang dan Volume Usaha di Kabupaten Karo, 2016-2020 <i>Number of Cooperative Member Debit and Credit and Business Volume in Karo Regency, 2016-2020</i> .....	284
<b>9.</b>	<b>PENGELUARAN PENDUDUK/POPULATION EXPENDITURE</b>	
9.1	Rata-rata Pengeluaran per Kapita Sebulan Menurut Kelompok Komoditas (rupiah) di Kabupaten Karo, 2019 dan 2020 <i>Monthly Average Expenditure per Capita by Commodity Group (rupiahs) in Karo Regency, 2019 and 2020</i> .....	290
9.2	Persentase Pengeluaran per Kapita Sebulan Menurut Kelompok Komoditas di Kabupaten Karo, 2019 dan 2020 <i>Percentage of Monthly Expenditure per Capita by Commodity Group in Karo Regency, 2019 and 2020</i> .....	291
9.3	Persentase Penduduk Menurut Golongan Pengeluaran Per Kapita Sebulan di Kabupaten Karo, 2019 dan 2020 <i>Percentage of Population by Per Capita Spending Group a Month in Karo Regency, 2019 and 2020</i> .....	292

**10. SISTEM NERACA REGIONAL/SYSTEM OF REGIONAL ACCOUNTS**

10.1	Produk Domestik Regional Bruto Atas Dasar Harga Berlaku Menurut Lapangan Usaha di Kabupaten Karo (miliar rupiah), 2016–2020 <i>Gross Regional Domestic Product at Current Market Prices by Industry in Karo Regency (billion rupiahs), 2016–2020.....</i>	299
10.2	Produk Domestik Regional Bruto Atas Dasar Harga Konstan 2010 Menurut Lapangan Usaha di Kabupaten Karo (miliar rupiah), 2016–2020 <i>Gross Regional Domestic Product at 2010 Constant Market Prices by Industry in Karo Regency (billion rupiahs), 2016–2020.....</i>	301
10.3	Distribusi Persentase Produk Domestik Regional Bruto Atas Dasar Harga Berlaku Menurut Lapangan Usaha di Kabupaten Karo, 2016–2020 <i>Percentage Distribution of Gross Regional Domestic Product at Current Market Prices by Industry in Karo Regency, 2016–2020.....</i>	303
10.4	Laju Pertumbuhan Produk Domestik Regional Bruto Atas Dasar Harga Konstan 2010 Menurut Lapangan Usaha di Kabupaten Karo (persen), 2016–2020 <i>Growth Rate of Gross Regional Domestic Product at 2010 Constant Market Prices by Industry in Karo Regency (percent), 2016–2020.....</i>	305
10.5	Produk Domestik Regional Bruto Atas Dasar Harga Berlaku Menurut Jenis Pengeluaran di Kabupaten Karo (juta rupiah), 2016–2020 <i>Gross Regional Domestic Product at Current Market Prices by Type of Expenditure in Karo Regency (million rupiahs), 2016–2020.....</i>	307
10.6	Produk Domestik Regional Bruto Atas Dasar Harga Konstan 2010 Menurut Jenis Pengeluaran di Kabupaten Karo (miliar rupiah), 2016–2020 <i>Gross Regional Domestic Product at 2010 Constant Market Prices by Type of Expenditure in Karo Regency (billion rupiahs), 2016–2020.....</i>	308
<b>11.</b>	<b>PERBANDINGAN ANTAR KABUPATEN/ KOTA/ REGENCY/MUNICIPAL COMPARISON</b>	
11.1	Jumlah Penduduk Menurut Kabupaten/Kota di Provinsi Sumatera Utara (ribu), 2016–2020 <i>Population by Regency/Municipality in North Sumatera Province (thousand), 2016–2020.....</i>	313

11.2	Laju Pertumbuhan Produk Domestik Regional Bruto Atas Dasar Harga Konstan 2010 Menurut Kabupaten/ Kota di Provinsi Sumatera Utara (persen), 2016–2020 <i>Rate of Growth of Gross Regional Domestic Products at Constant          2010 Prices by Regency/Municipality in North Sumatera Province          (percent), 2016–2020.....</i>	315
11.3	Jumlah Penduduk Miskin Menurut Kabupaten/ Kota di Provinsi Sumatera Utara (ribu), 2016–2020 <i>Number of Poor Population by Regency/Municipality in North          Sumatera Province (thousand), 2016–2020 .....</i>	317
11.4	Indeks Pembangunan Manusia Menurut Kabupaten/ Kota di Provinsi Sumatera Utara, 2016–2020 <i>Human Development Index by Regency/Municipality in North          Sumatera Province, 2016–2020.....</i>	319

<https://karokab.bps.go.id>

## DAFTAR GAMBAR/LIST OF FIGURES

		Halaman <i>Page</i>
1.1	Luas Daerah menurut Kecamatan (%), 2020 <i>Area of Subdistrict (%), 2020</i> .....	6
2.1	Jumlah Pegawai Negeri Sipil Menurut Jabatan dan Jenis Kelamin di Kabupaten Karo, 2020 <i>Number of Civil by Occupation and Sex in Karo Regency, 2020</i> .....	19
3.1	Kepadatan Penduduk per km <sup>2</sup> menurut Kecamatan, 2020 <i>Population Density per sq.km by Subdistrict, 2020</i> .....	49
4.1	Jumlah Murid dan Sekolah di Bawah Kementerian Pendidikan dan Kebudayaan Kabupaten Karo, 2020 <i>Number of Pupils and Schools Under The Ministry of Education and Culture of Karo Regency, 2020</i> .....	68
5.1	Produksi Tanaman Sayuran Menurut Jenis Tanaman (ton), 2020 <i>Production of Vegetables by Kind of Plant, 2020</i> .....	145
6.1	Pelanggan Listrik Terbanyak di Kabupaten Karo, 2020 <i>Most electricity customers in Karo Regency, 2020</i> .....	223
7.1	Panjang Jembatan di Kabupaten Karo, 2020 <i>Length of Bridge in Karo Regency, 2020</i> .....	231
8.1	Jumlah KUD, KPRI, dan KOPKAR di Kabupaten Karo, 2019 <i>Number of Cooperative in Karo Regency., 2019</i> .....	249
9.1	Persentase Pengeluaran per Kapita Sebulan Menurut Golongan Pengeluaran dan Kelompok Komoditas di Kabupaten Karo, 2020 <i>Percentage of Monthly Expenditure per Capita by Per Capita Spending Group and Commodity Group in Karo Regency, 2020</i> .....	289
10.1	Produk Domestik Regional Bruto Atas Dasar Harga Berlaku Menurut Lapangan Usaha di Kabupaten Karo (miliar rupiah), 2020 <i>Gross Regional Domestic Product at Current Market Prices by Industry in Karo Regency (billion rupiahs), 2020</i> .....	298



11.1	Jumlah Penduduk di Provinsi Sumatera Utara (ribu), 2020 <i>Population in North Sumatera (thousand), 2020.....</i>	312
------	--	-----

<https://karokab.bps.go.id>

## PENJELASAN UMUM/EXPLANATORY NOTES

Tanda-tanda, satuan-satuan, dan lain-lainnya yang digunakan dalam publikasi ini adalah sebagai berikut:

*Symbols, measurement units, and acronyms which are used in this publication, are as follows:*

### 1. TANDA-TANDA/SYMBOLS

Data tidak tersedia/ <i>Data not available</i> .....	: ...
Tidak ada atau nol / <i>Null or zero</i> .....	: -
Data dapat diabaikan/ <i>Data negligible</i> .....	: 0
Tanda decimal/ <i>Decimal point</i> .....	: ,
Data tidak dapat ditampilkan/ <i>Not applicable</i> .....	: NA
Angka estimasi/ <i>Estimated figures</i> .....	: e
Angka diperbaiki/ <i>Revised figures</i> .....	: r
Angka sementara/ <i>Preliminary figures</i> .....	: x
Angka sangat sementara/ <i>Very preliminary figures</i> .....	: xx
Angka sangat sangat sementara/ <i>Very very preliminary figures</i> .....	: xxx

### 2. SATUAN/UNITS

barel/ <i>barrel</i> .....	: 158,99 liter/ <i>litres</i> = 1/6,2898 m <sup>3</sup>
hektar (ha)/ <i>hectare (ha)</i> .....	: 10 000 m <sup>2</sup>
kilometer (km)/ <i>kilometres (km)</i> .....	: 1 000 meter/ <i>meters (m)</i>
knot/ <i>knot</i> .....	: 1,8523 km/jam ( <i>km/hour</i> )
kuintal/ <i>quintal</i> .....	: 100 kg
KWh .....	: 1 000 Watt hour
MWh .....	: 1 000 KWh
liter (untuk beras)/ <i>litre (for rice)</i> .....	: 0,80 kg
MMSCF .....	: 1/35,3 m <sup>3</sup>
metrik ton (m.ton)/ <i>metric ton (m. ton)</i> .....	: 0,98421 long ton = 1 000 kg
ons/ <i>ounce</i> .....	: 28,31 gram/ <i>grams</i>
ton .....	: 1 000 kg

Satuan lain: buah, dus, butir, helai/lembar, kaleng, batang, pulsa, ton kilometer (ton-km), jam, menit, persen (%).

*Other units: unit, pack, pieces, sheet, tin, pulse, ton-kilometres(ton-km), hour, minute, percent (%).*

Perbedaan angka di belakang koma disebabkan oleh pembulatan angka.

*The difference in decimal numbers is caused by rounding.*



## DAFTAR SINGKATAN/ LIST OF ABBREVIATIONS

SI	: Stasiun Iklim
SIMPK	: Stasiun Meteorologi Pertanian Khusus
t.t	: Tempat tidur
BCG	: Bacillus Calmette Guerin
DPT	: Difteri, Pertusis, Tetanus
TT	: Tetanus Toxoid
IOT	: Industri Obat Tradisional/ <i>Traditional Medicine Industry</i>
IKOT	: Industri Kecil Obat Tradisional/ <i>Traditional Medicine Small</i>
Alkes	: Alat kesehatan/ <i>Health Kits</i>
PKRT	: Perbekalan Kesehatan Rumah tangga/ <i>Household Health Logistics</i>
Kompl	: Komplemen/ <i>Complement</i>
IRTP	: Industri Pangan Produksi Rumah Tangga/ <i>Foods Home Industry</i>
PBF	: Pedagang Besar Farmasi/ <i>Pharmacy Whole-seller</i>
GFK	: Gudang Farmasi Kab/Kota/Regency/ <i>Municipality Pharmacy Warehouse</i>
RB	: Rumah Bersalin/ <i>Delivery House</i>
Pustu	: Puskesmas pembantu/ <i>Auxiliary Public Health Center</i>
BP	: Balai Pengobatan/ <i>Polyclinic</i>
TPS	: Tempat Pembuangan Sementara / <i>landfill</i>
Jamkesmas	: Jaminan kesehatan masyarakat miskin/ <i>Poor public health insurance</i>
PJKMU	: Program Jaminan Kesehatan Masyarakat Umum
SIUP	: Surat Ijin Usaha Perdagangan/ <i>Trading Permission Letter</i>
TDP	: Tanda Daftar Perusahaan/ <i>Company Registration Identity</i>
API	: Angka Pengenal Importir/ <i>Importer's Identity Number</i>



## Statistik Kunci, 2018–2020 Key Statistics, 2018–2020

Rincian/Description	Satuan/Unit	2018	2019	2020
(1)	(2)	(3)	(4)	(5)
<b>SOSIAL/SOCIAL</b>				
Penduduk <sup>1</sup> /Population <sup>1</sup>	ribu/thousand	409 675	415 878	404 998
Indeks Kedalaman Kemiskinan	–	0,95	0,88	1,39
Indeks Keparahan Kemiskinan	–	0,22	0,14	0,38
Garis Kemiskinan	(rupiah/kapita/bulan)/ (rupiah/capita/month)	437 702	460 870	500 921
Penduduk Miskin/Poor People	ribu/thousand	35,36	34,08	36,57
Persentase Penduduk Miskin Percentage of Poor People	%	8,67	8,23	8,70
Indeks Pembangunan Manusia-IPM <sup>2</sup> Human Development Index <sup>2</sup>	–	73,91	74,25	74,43
<b>EKONOMI/ECONOMIC</b>				
Produk Domestik Regional Bruto (PDRB) Harga Berlaku <sup>3</sup> Gross Regional Domestic Bruto (GRDP) at Current Price <sup>3</sup>	miliar rupiah billion rupiahs	19 220,88	20 584,73	20 974,57
Produk Domestik Regional Bruto (PDRB) Harga Konstan Gross Regional Domestic Bruto (GRDP) at Current Konstan	miliar rupiah billion rupiahs	13 744,17	14 376,28	14 261,50
Laju Pertumbuhan Ekonomi/Economic Growth <sup>4</sup>	%	4,55	4,60	-0,80

- Catatan/Notes: <sup>1</sup> Hasil Sensus Penduduk 2020 (September)/The result of the 2020 Population Census (September)
- <sup>2</sup> Sejak tahun 2010, IPM dihitung dengan metode baru. Komponen IPM metode baru adalah angka harapan hidup saat lahir, harapan lama sekolah, rata-rata lama sekolah, dan pengeluaran per kapita/Since 2010, HDI was calculated using new method. New HDI component are life expectancy at birth, expected years of schooling, means years of schooling, and expenditure per capita
- <sup>3</sup> Mulai tahun 2010 mengadopsi System of National Account 2008 (SNA 2008)/Since 2010 is in line with System of National Account 2008 (SNA 2008)
- <sup>4</sup> Menggunakan tahun dasar 2010 (2010=100)/Using 2010 base year (2010=100)



**GEOGRAFI DAN IKLIM**  
*GEOGRAPHY AND CLIMATE*

**1**

Luas Daerah  
Kabupaten Karo

**2.127,25 km<sup>2</sup>**







**PENJELASAN TEKNIS**

1. Secara Geografis letak Kabupaten Karo berada diantara 2,500–3,190 Lintang Utara dan 97,550–98,380 Bujur Timur dengan luas 2.127,25 Km<sup>2</sup> atau 2,97 persen dari luas Propinsi Sumatera Utara. Kabupaten Karo terletak pada jajaran Bukit Barisan dan sebagian besar wilayahnya merupakan dataran tinggi. Dua gunung berapi aktif terletak di wilayah ini sehingga rawan gempa vulkanik.
2. Wilayah Kabupaten Karo berada pada ketinggian 200 – 1.500 M di atas permukaan laut. Sebelah utara berbatasan dengan Kabupaten Langkat dan Kabupaten Deli Serdang, sebelah selatan dengan Kabupaten Dairi dan Kabupaten Samosir, sebelah timur dengan Kabupaten Deli Serdang dan Kabupaten Simalungun dan sebelah barat dengan Propinsi Nangroe Aceh Darusalam.

**TECHNICAL NOTES**

1. *The geographical of Karo regency lies between 2,500 – 3,190 North latitude and 97,550 – 98,380 East latitude with the width 2.127,25 Km<sup>2</sup> or 2,97 percent from area of North Sumatera Utara Province. Karo regency which it's large part is high land, locates on the furrow of bukit barisan. It's slope of those hills. There are two active volcanic are sensitive earthquake.*
2. *The region of Karo regency is on the top level 200 – 1.500 m from sea surface. It's the norththern of Karo Regency border on Langkat Regency and Deli Serdang Regency, the southern border on Dairi Regency and Samosir Regency, the eastern border on Deli Serdang Regency and Simalungun Regency and the western border on Nangroe Aceh Darusalam Province.*

## ULASAN

### 1.1 Keadaan Geografi

Kabupaten Karo merupakan salah satu kabupaten yang ada di provinsi Sumatera utara. Ibukota kabupaten Karo adalah Kabanjahe, dengan luas sebesar 44,65 km<sup>2</sup>. Kecamatan terluas di kabupaten Karo adalah kecamatan Mardinding dengan persentase luas sebesar 12,56%. Sementara kecamatan terkecil yang ada di kabupaten Karo adalah Berastagi dengan persentase luas sebesar 1,43%.

Wilayah tertinggi di kabupaten Karo terletak pada kecamatan Naman Teran, sedangkan wilayah terendahnya terletak di kecamatan Laubaleng.

### 1.2 Keadaan Iklim

Kabupaten Karo beriklim tropis dan mempunyai dua musim yaitu musim hujan dan musim kemarau. Musim hujan pertama mulai bulan Agustus sampai dengan bulan Januari dan musim kedua pada bulan Maret sampai dengan bulan Mei, sedangkan musim kemarau biasanya pada bulan Februari, Juni dan Juli. Curah hujan di Kabupaten Karo tahun 2020 tertinggi pada bulan Juli sebesar 232 MM dan terendah pada bulan Agustus sebesar 54 MM sedangkan jumlah hari hujan tertinggi pada bulan Juli dan Desember sebanyak 17 hari dan terendah pada bulan Februari sebanyak 3 hari.

## DESCRIPTION

### 1.1 Geography Condition

*Karo Regency is one of the regencies in the province of North Sumatra. The capital of Karo district is Kabanjahe, with an area of 44.65 km<sup>2</sup>. The largest sub-district in the Karo district is the Mardinding sub-district with an area percentage of 12.56%. While the smallest sub-district in Karo district is Berastagi with an area percentage of 1.43%.*

*The highest area in Karo Regency is located in Naman Teran sub-district, while the lowest is in Laubaleng sub-district.*

### 1.2 Climate Condition

*Karo regency is tropical, which has two seasons. They are rainy season and dry season. Firstly, rainy season starts August up to January and secondly started March till May but dry season's starts from February, June and July. The rainfall in 2020 on July as top level about 232 MM, and on August as minimum level about 54 MM. The day rainfall maximum on July and December are 22 days and minimum on February are 3 days.*

### 1.3 Pertanahan

Pada tahun 2020, permohonan hak milik tanah di Kabupaten Karo sejumlah 642 telah diselesaikan semua. Begitu pula dengan permohonan Hak Guna Bangunan (HGB) sejumlah 172 telah terselesaikan semua.

### 1.3 Land

*In 2020, all 642 applications for land ownership in Karo District have been completed. Similarly, all 172 applications for building use rights (HGB) have been resolved.*

<https://karokab.bps.go.id>

**Gambar** 1.1 **Luas Daerah menurut Kecamatan (%), 2020**  
**Figures** 1.1 **Area of Subdistrict (%), 2020**



Sumber/Source : BPS Kabupaten Karo / BPS- Statistics of Karo Regency

## 1.1 KEADAAN GEOGRAFI GEOGRAPHY CONDITION

**Tabel** 1.1.1 **Luas Daerah dan Ibukota Menurut Kecamatan di Kabupaten Karo, 2020**  
**Table** 1.1.1 **Total Area and Capital by Subdistrict in Karo Regency, 2020**

	Kecamatan <i>Subdistrict</i>	Ibukota Kecamatan <i>Capital of Subdistrict</i>	Luas <sup>1</sup> <i>Total Area</i> <sup>1</sup> (km <sup>2</sup> /sq.km)	Persentase terhadap Luas Kabupaten <i>Percentage to Regency Area</i>
	(1)	(2)	(3)	(4)
010	Mardinding	Mardinding	267,11	12,56
020	Laubaleng	Laubaleng	252,60	11,87
030	Tigabinanga	Tigabinanga	160,38	7,54
040	Juhar	Juhar Perangin-angin	218,56	10,27
050	Munte	Munte	125,64	5,91
060	Kutabuluh	Kutabuluh	195,70	9,20
070	Payung	Payung	47,24	2,22
071	Tiganderket	Tiganderket	86,76	4,08
080	Simpang Empat	Ndokum Siroga	93,48	4,39
081	Naman Teran	Naman	87,82	4,13
082	Merdeka	Merdeka	44,17	2,08
090	Kabanjahe	Kabanjahe	44,65	2,10
100	Berastagi	Berastagi	30,50	1,43
110	Tigapanah	Tigapanah	186,84	8,78
111	Dolat Rayat	Dolat Rayat	32,25	1,52
120	Merek	Garingging	125,51	5,90
130	Barusjahe	Barusjahe	128,04	6,02
	<b>Karo</b>	<b>Kabanjahe</b>	<b>2 127,25</b>	<b>100,00</b>

Catatan/Note: <sup>1</sup> Berdasarkan Peraturan Menteri Dalam Negeri Nomor 137 Tahun 2017 tanggal 29 Desember 2017/Based on Minister of Home Affairs Regulation Number 137/2017, December 29, 2017

Sumber/Source: BPS Kabupaten Karo / BPS-Statistics Of Karo Regency

**Tabel** 1.1.2 **Tinggi Wilayah dan Jarak ke Ibukota Kabupaten Menurut Kecamatan di Kabupaten Karo, 2020**  
**Altitude and Distance to the Capital of Regency by Subdistrict in Karo Regency, 2020**

	Kecamatan Subdistrict	Tinggi Wilayah (mdpl) Altitude (m a.s.l)	Jarak ke Ibukota Distance to the Capital Regency
	(1)	(2)	(3)
010	Mardinding	280 – 560	95,00
020	Laubaleng	200 – 580	77,00
030	Tigabinanga	490 – 750	35,00
040	Juhar	650 – 1 030	45,00
050	Munte	716 – 1 242	24,00
060	Kutabuluh	631 – 1 100	37,00
070	Payung	500 – 1 500	25,00
071	Tiganderket	500 – 1 500	29,00
080	Simpang Empat	950 – 1 400	6,60
081	Naman Teran	1 300 – 1 450	16,60
082	Merdeka	1 000 – 1 500	13,00
090	Kabanjahe	1 000 – 1 300	0,00
100	Berastagi	1 200 – 1 300	11,00
110	Tigapanah	1 139 – 1 326	5,00
111	Dolat Rayat	1 242 – 1 418	15,00
120	Merek	977 – 1 116	26,00
130	Barusjahe	870 – 1 400	15,00
	<b>Karo</b>	<b>200 – 1500</b>	<b>0</b>

Sumber/Source: BPS Kabupaten Karo / BPS-Statistics Of Karo Regency

## 1.2 KEADAAN IKLIM CLIMATE CONDITION

**Tabel** 1.2.1 Pengamatan Unsur Iklim Menurut Bulan di Stasiun Kuta Gadung, 2020  
**Table** 1.2.1 *Observation of Climate Elements By Months at Kuta Gadung Station, 2020*

Bulan Month	2019		2020	
	Jumlah Curah Hujan Number of Precipitation (mm)	Jumlah Hari Hujan (hari) Number of Rainy Days (day)	Jumlah Curah Hujan Number of Precipitation (mm)	Jumlah Hari Hujan (hari) Number of Rainy Days (day)
(1)	(2)	(3)	(4)	(5)
Januari/January	163	10	86	7
Februari/February	145	8	60	3
Maret/March	134	6	136	6
April/April	143	11	200	15
Mei/May	118	8	109	9
Juni/June	17	3	95	8
Juli/July	137	15	232	17
Agustus/August	63	4	54	8
September/September	99	6	190	13
Oktober/October	321	22	175	13
November/November	140	9	...	...
Desember/December	288	17	199	17

Catatan/Notes : (...) Data tidak tersedia/Data not available

Sumber/Source : Stasiun Klimatologi Deli Serdang/Deli Serdang Climatology Station



### 1.3 PERTANAHAN LAND

**Tabel** 1.3.1 **Pengurusan Hak-hak Atas Tanah menurut Proyek (Percil) di Kabupaten Karo, 2007-2020**  
*Authority Arrangement Land That Finished Trough Project by Kind of Project (Percil) In Karo Regency, 2007-2020*

Tahun Year	Prona		Hak Milik/Possesion Right	
	Target/Target	Realisasi/ Realiziom	Permohonan/ Propose	Selesai/ Finishing
(1)	(2)	(3)	(4)	(5)
2007	2 000	2 000	122	122
2008	4 000	4 000	80	80
2009	3 000	3 000	96	96
2010	450	450	127	127
2011	2 500	2 500	232	232
2012	2 000	2 000	157	139
2013	2 000	2 000	1 623	1 623
2014	3 000	3 000	138	138
2015	3 000	2 226	160	154
2016	2 000	1 775	139	139
2017	5 400	3 255	290	290
2018	9 000	6 088	322	322
2019	9 000	3 823	236	236
2020	0	0	642	642

Lanjutan Tabel/*Continued Table* 1.3.1

Tahun Year	H G B/ <i>Building Purpose Right</i>		Hak Guna Usaha/ <i>Cultivation Right</i>	
	Permohonan/ Propose	Selesai/ Finishing	Permohonan/ Propose	Selesai/ Finishing
(1)	(6)	(7)	(8)	(9)
2007	0	0	0	0
2008	0	0	0	0
2009	0	0	0	0
2010	1	1	0	0
2011	0	0	0	0
2012	2	2	0	0
2013	8	8	0	0
2014	0	0	0	0
2015	1	1	0	0
2016	11	11	0	0
2017	84	84	0	0
2018	26	26	0	0
2019	19	19	0	0
2020	172	172	0	0

Sumber/*Source* : BPN Kabupaten Karo/*National Land Board representative Office of Karo Regency*



**BAB**  
CHAPTER  
**2**

**PEMERINTAHAN**  
GOVERNMENT

Jumlah PNS Kabupaten Karo Tahun 2020  
sebanyak **5.558 pegawai**





**PENJELASAN TEKNIS**

1. Kelurahan dipimpin oleh seorang Lurah yang berstatus sebagai Pegawai Negeri Sipil. Kelurahan merupakan unit pemerintahan terkecil setingkat dengan desa. Berbeda dengan desa, kelurahan memiliki hak mengatur wilayahnya lebih terbatas. Dalam perkembangannya, sebuah desa dapat diubah statusnya menjadi kelurahan, begitupun sebaliknya.
2. Susunan Pemerintahan Daerah seperti yang diatur menurut UU No.32 Tahun 2004 Tentang Pemerintahan Daerah bahwa unsur penyelenggara Pemerintahan Daerah adalah Pemerintahan Daerah dan DPRD, dimana Pemerintah Daerah sebagai Badan Eksekutif dan DPRD sebagai Badan Legislatif. Pemerintah Daerah Kabupaten dipimpin oleh seorang Bupati dan dalam menjalankan tugas dan wewenangnya selaku Kepala Daerah dibantu oleh seorang Wakil Bupati. Penyelenggaraan Pemerintah Daerah menggunakan asas Otonomi dan Tugas Pembantuan.
3. Dewan Perwakilan Rakyat Daerah (DPRD) dipilih melalui Pemilihan Umum (PEMILU) dan dilantik dalam masa jabatan lima tahun.
4. Pegawai Negeri Sipil (PNS) adalah warga negara Indonesia yang memenuhi syarat tertentu, diangkat sebagai pegawai

**TECHNICAL NOTES**

1. *The kelurahan is led by a village chief who is a civil servant. The kelurahan is the smallest administrative unit at the level of the village. Unlike the village, the village has the right to regulate its territory more limited. In its development, a village can be changed its status to become a village, and vice versa.*
2. *The composition of the Regional Government as regulated according to Law No. 32 of 2004 concerning Regional Government that the elements of the organizer of the Regional Government are the Regional Government and DPRD, where the Regional Government as the Executive Board and the DPRD as the Legislative Body. The Regency Government is led by a Regent and in carrying out his duties and authority as the Regional Head is assisted by a Deputy Regent. The implementation of the Regional Government uses the principle of Autonomy and Co-Administration.*
3. *The Regional People's Representative Council (DPRD) is elected through a General Election and is appointed within a five-year term.*
4. *Civil Servants (PNS) are Indonesian citizens who meet certain conditions, are appointed as employees of the State Civil Apparatus on a permanent basis by the Staffing Supervisory Officer to occupy government positions*

Aparatur Sipil Negara (ASN) secara tetap oleh Pejabat Pembina Kepegawaian untuk menduduki jabatan pemerintahan.

5. Daftar Himpunan Ketetapan Pajak (DHKP) adalah Daftar himpunan yang memuat data nama wajib pajak, letak objek pajak, NOP, besar serta pembayaran pajak terhutang yang dibuat per desa/ kelurahan.

5. *List of Tax Assessment Sets (DHKP) is a list of sets containing data on the name of the taxpayer, location of the tax object, NOP, size and payment of the tax payable which is made per village / kelurahan.*

**ULASAN****DESCRIPTION****2.1 Wilayah Administratif**

Secara Administrasi Kabupaten Karo terdiri dari 17 Kecamatan dan 269 Desa / kelurahan (259 Desa dan 10 Kelurahan). Pusat Pemerintahan Kabupaten Karo berada di Kabanjahe.

**2.2 Dewan Perwakilan Rakyat Daerah**

Dari 5 Daerah Pemilihan, 35 orang telah terpilih menjadi Anggota DPRD Kabupaten Karo dengan dominasi laki-laki. 8 orang diantaranya berasal dari Partai Demokrasi Perjuangan Indonesia, 5 orang berasal dari Partai Gerakan Indonesia Raya, dan sisanya berasal dari Partai Nasional Demokrat, Partai Golongan Karya, Partai Demokrat, Partai Amanat Nasional, Partai Hati Nurani Rakyat, Partai Keadilan dan Persatuan Indonesia dan Partai Persatuan Indonesia.

**2.3 Sumber Daya Manusia**

Disisi lain, Jumlah Pegawai Negeri Sipil (PNS) Pemerintah Kabupaten Karo pada keadaan Juni 2020 ada sebanyak 5.558 orang. Jumlah PNS ini jika dirinci menurut golongan, sebagian besar merupakan Golongan III yaitu terdiri dari 57,97 persen dan Golongan IV sebesar 26,71 persen. Sedangkan Golongan II hanya sekitar 14,69 persen dan sisanya adalah Golongan I.

**2.1 Administrative Area**

*According to the administrative, Karo regency consists of 17 sub districts and 269 villages. The seat of government is located in Kabanjahe.*

**2.2 Regional House of Representative**

*Of the 5 Electoral Districts, 35 people have been elected as members of the Karo Regency DPRD with male dominance. 8 of them came from the Indonesian Democratic Party of Struggle, 5 people came from the Greater Indonesia Movement Party, and the rest came from the National Democratic Party, the Golongan Karya Party, the Democratic Party, the National Mandate Party, the People's Conscience Party, the Indonesian Justice and Unity Party and the Party The unity of Indonesia.*

**2.3 Human Resources**

*On the other hand, the number of Karo Regency Government Civil Servants (PNS) in June 2020 was 5,558 people. The number of civil servants, if broken down by category, mostly belonged to Group III, consisting of 57.97 percent and Group IV of 26.71 percent. While Group II is only about 14.69 percent and the rest is Group I.*



## 2.4 Keuangan Pemerintah

Anggaran pendapatan pemerintah Kabupaten Karo pada tahun 2020 sejumlah 1,27 triliun dengan proporsi terbesar berasal dari pendapatan dana perimbangan yaitu 68,36 persen dari total anggaran pendapatan.

Kemudian anggaran belanja pemerintah kabupaten karo adalah 1,51 triliun dengan proporsi terbesar berasal dari belanja tidak langsung yaitu 64,31 persen dari total anggaran belanja. Besaran Anggaran pendapatan maupun anggaran belanja tahun 2020 lebih kecil jika dibandingkan dengan anggaran tahun sebelumnya.

Selanjutnya target DHKP pajak bumi bangunan terbesar pada tahun 2020 ada pada kecamatan kabanjahe. Namun untuk realisasinya, kecamatan berastagi merupakan kecamatan yang mempunyai realisasi pajak bumi bangunan terbesar di Kabupaten Karo.

## 2.4 Government Finance

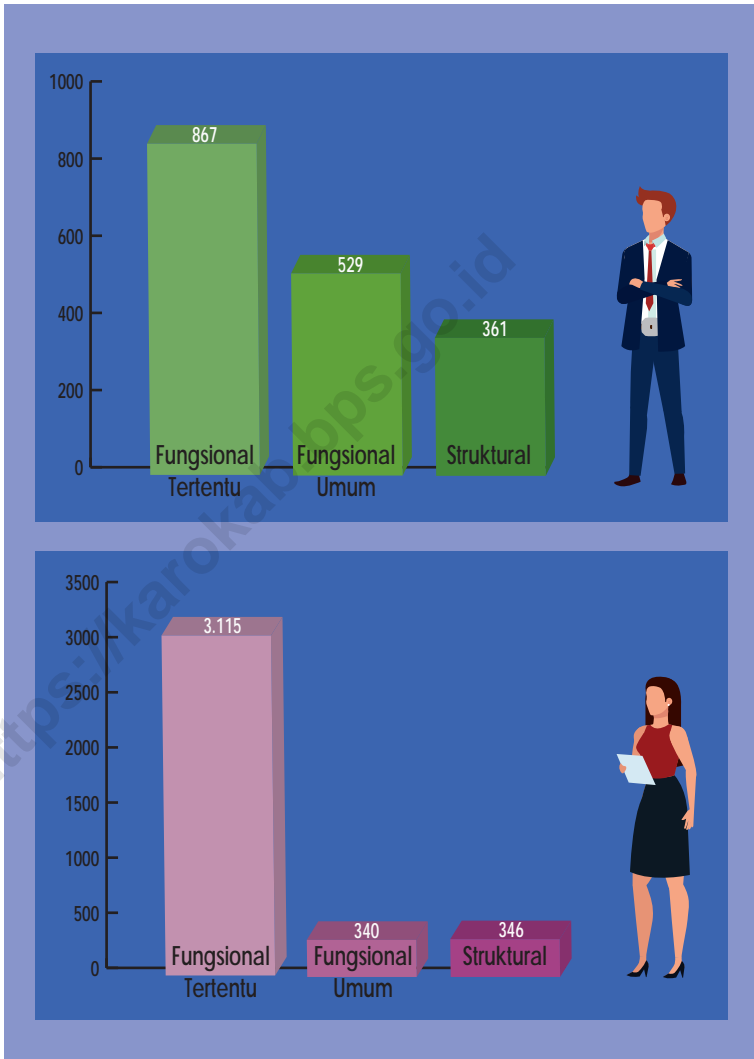
*Karo Regency government revenue budget in 2020 is 1.27 trillion with the largest proportion coming from balancing fund revenue, namely 68.36 percent of the total revenue budget.*

*Then the Karo district government expenditure budget is 1.51 trillion with the largest proportion coming from indirect spending, namely 64.31 percent of the total expenditure budget. The amount of the 2020 revenue budget and expenditure budget is smaller when compared to the previous year's budget.*

*Furthermore, the largest building land tax DHKP target in 2020 will be in the Kabanjahe sub-district. But for its realization, the Berastagi sub-district is the sub-district that has the largest realization of the building land tax in Karo Regency*

**Gambar** 2.1  
**Figures**

**Jumlah Pegawai Negeri Sipil Menurut Jabatan dan Jenis Kelamin di Kabupaten Karo, 2020**  
**Number of Civil Servants by Occupation and Sex in Karo Regency, 2020**



Sumber/Source: Badan Kepegawaian Daerah Kabupaten Karo / State Personnel Administration Board

## 2.1 WILAYAH ADMINISTRATIF ADMINISTRATIVE AREA

**Tabel** 2.1.1 Jumlah Desa<sup>1</sup>/Kelurahan Menurut Kecamatan di Kabupaten Karo, 2016–2020  
**Table** 2.1.1 Number of Villages<sup>1</sup>/Kelurahan by Subdistrict in Karo Regency, 2016–2020

	Kecamatan Subdistrict	2016	2017	2018	2019	2020
	(1)	(2)	(3)	(4)	(5)	(6)
010	Mardinding	12	12	12	12	12
020	Laubaleng	15	15	15	15	15
030	Tigabinanga	20	20	20	20	20
040	Juhar	25	25	25	25	25
050	Munte	22	22	22	22	22
060	Kutabuluh	16	16	16	16	16
070	Payung	8	8	8	8	8
071	Tiganderket	17	17	17	17	17
080	Simpang Empat	17	17	17	17	17
081	Naman Teran	14	14	14	14	14
082	Merdeka	9	9	9	9	9
090	Kabanjahe	13	13	13	13	13
100	Berastagi	10	10	10	10	10
110	Tigapanah	26	26	26	26	26
111	Dolat Rayat	7	7	7	7	7
120	Merek	19	19	19	19	19
130	Barusjahe	19	19	19	19	19
	<b>Karo</b>	<b>269</b>	<b>269</b>	<b>269</b>	<b>269</b>	<b>269</b>

Catatan/Note: <sup>1</sup> Termasuk kelurahan dan Unit Permukiman Transmigrasi (UPT)/Include Transmigration Settlement Unit  
Sumber/Source: Peraturan Kepala Badan Pusat Statistik Nomor 1 Tahun 2020 Tanggal 5 Februari 2020 tentang Perubahan Atas Peraturan Kepala Badan Pusat Statistik Nomor 3 Tahun 2019 tentang Kode dan Nama Wilayah Kerja Statistik Tahun 2019 / Chief Statistician Regulation Number 1/2020, February 5 2020, as revision of Chief Statistician Regulation Number 3 of 2019 on Code and Name of Regional Level of Data Collection.

## 2.2 DEWAN PERWAKILAN RAKYAT DAERAH REGIONAL HOUSE OF REPRESENTATIVE

**Tabel 2.2.1** Jumlah Anggota Dewan Perwakilan Rakyat Daerah Menurut Partai Politik dan Jenis Kelamin di Kabupaten Karo, 2020  
*Number of Regional House of Representatives's Members by Political Parties and Sex in Karo Regency 2020*

	Partai Politik <i>Political Parties</i>	Laki-laki <i>Male</i>	Perempuan <i>Female</i>	Jumlah <i>Total</i>
	(1)	(2)	(3)	(4)
1	Partai Nasional Demokrat	2	2	4
2	Partai Demokrasi Indonesia Perjuangan	4	4	8
3	Partai Golongan Karya	4	0	4
4	Partai Gerakan Indonesia Raya	4	1	5
5	Partai Demokrat	1	2	3
6	Partai Amanat Nasional	3	0	3
7	Partai Hati Nurani Rakyat	3	1	3
8	Partai Keadilan dan Persatuan Indonesia	2	0	2
9	Partai Persatuan Indonesia	2	0	2
	<b>Jumlah / Total 2020</b>	<b>25</b>	<b>10</b>	<b>35</b>

Sumber/Source: DPRD Kabupaten Karo/House of Parliament of Karo Regency

**Tabel**  
**Table** 2.2.2

**Jumlah Anggota Dewan Perwakilan Rakyat Daerah Menurut Partai Politik, Daerah Pemilihan dan Jenis Kelamin di Kabupaten Karo, 2020**  
**Number of Regional House of Representatives's Members by Political Parties, Regional Election and Sex in Karo Regency, 2020**

Partai Politik <i>Political Parties</i>	Daerah Pemilihan I		Daerah Pemilihan II	
	Laki-laki <i>Male</i>	Perempuan <i>Female</i>	Laki-laki <i>Male</i>	Perempuan <i>Female</i>
(1)	(2)	(3)	(4)	(5)
1 Partai Nasional Demokrat	0	1	1	0
2 Partai Demokrasi Indonesia Perjuangan	0	1	2	0
3 Partai Golongan Karya	1	0	1	0
4 Partai Gerakan Indonesia Raya	1	0	1	0
5 Partai Demokrat	0	0	0	0
6 Partai Amanat Nasional	0	0	1	0
7 Partai Hati Nurani Rakyat	1	0	1	0
8 Partai Keadilan dan Persatuan Indonesia	1	0	0	0
9 Partai Persatuan Indonesia	0	0	1	0
<b>Jumlah / Total 2020</b>	<b>4</b>	<b>2</b>	<b>8</b>	<b>0</b>

Lanjutan Tabel/*Continued Table 2.2.2*

Partai Politik <i>Political Parties</i>	Daerah Pemilihan III		Daerah Pemilihan IV	
	Laki-laki <i>Male</i>	Perempuan <i>Female</i>	Laki-laki <i>Male</i>	Perempuan <i>Female</i>
(1)	(6)	(7)	(8)	(9)
1 Partai Nasional Demokrat	0	1	1	0
2 Partai Demokrasi Indonesia Perjuangan	0	1	1	1
3 Partai Golongan Karya	1	0	0	0
4 Partai Gerakan Indonesia Raya	1	0	0	1
5 Partai Demokrat	1	0	0	1
6 Partai Amanat Nasional	1	0	0	0
7 Partai Hati Nurani Rakyat	0	0	1	0
8 Partai Keadilan dan Persatuan Indonesia	0	0	1	0
9 Partai Persatuan Indonesia	1	0	0	0
<b>Jumlah / Total 2020</b>	<b>5</b>	<b>2</b>	<b>4</b>	<b>3</b>

Lanjutan Tabel/*Continued Table 2.2.2*

Partai Politik <i>Political Parties</i>	Daerah Pemilihan V	
	Laki-laki <i>Male</i>	Perempuan <i>Female</i>
(1)	(10)	(11)
1 Partai Nasional Demokrat	0	0
2 Partai Demokrasi Indonesia Perjuangan	1	1
3 Partai Golongan Karya	1	0
4 Partai Gerakan Indonesia Raya	1	0
5 Partai Demokrat	0	1
6 Partai Amanat Nasional	1	0
7 Partai Hati Nurani Rakyat	0	1
8 Partai Keadilan dan Persatuan Indonesia	0	0
9 Partai Persatuan Indonesia	0	0
<b>Jumlah / Total 2020</b>	<b>4</b>	<b>3</b>

Sumber/*Source*: DPRD Kabupaten Karo / *House of Parliament of Karo Regency*

**Tabel**  
**Table** 2.2.3

**Kegiatan Dewan Perwakilan Rakyat Daerah di Kabupaten  
Karo, 2018-2020**  
*Activity of Regional House of Representatives in Karo  
Regency, 2018-2020*

	<b>Kegiatan / Activities</b>	<b>2018</b>	<b>2019</b>	<b>2020</b>
	(1)	(2)	(3)	(4)
1	Paripurna Istimewa/ <i>Special Session</i>	4	4	4
2	Paripurna Terbuka/ <i>Plenary Session</i>	28	29	31
3	Paripurna Khusus/ <i>Particular Session</i>	0	0	0
4	Rapat Rapat/ <i>Regular Meeting</i>	106	67	81
	- Rapat Banmus (Badan Musyawarah)	15	12	12
	- Rapat Pimpinan	22	23	26
	- Rapat Kerja	33	14	25
	- Rapat Gabungan Komisi/Dengar Pendapat	28	18	18
5	Panitia Anggaran/ <i>Budget Committee</i>	30	27	20
6	Rapat Panitia Khusus/ <i>Special Committee</i>	7	31	21
7	Rapat Kerja Komisi Rapat Dengar Pendapat/ <i>Meeting of Hearing Commission</i>			
	- Komisi A	2	0	15
	- Komisi B	1	0	10
	- Komisi C	1	0	8
8	Rapat Rutin Komisi I/ <i>Routine Meeting of Commission I</i>	5	0	0
	<b>Jumlah / Total</b>	<b>176</b>	<b>158</b>	<b>190</b>

Sumber/Source: DPRD Kabupaten Karo / House of Parliament of Karo Regency



## 2.3 SUMBER DAYA MANUSIA HUMAN RESOURCES

**Tabel** 2.3.1 **Jumlah Pegawai Negeri Sipil Menurut Jabatan dan Jenis Kelamin di Kabupaten Karo, Desember 2019 dan Desember 2020**  
*Number of Civil Servants by Occupation and Sex in Karo Regency, December 2019 dan December 2020*

Jabatan <i>Occupation</i>	2019		Jumlah <i>Total</i>
	Laki-laki <i>Male</i>	Perempuan <i>Female</i>	
(1)	(2)	(3)	(4)
Fungsional Tertentu <i>Specific Functional</i>	881	3 078	3 959
Fungsional Umum <i>Staf General Functional</i>	580	489	1 069
Struktural/ <i>Structural</i>	380	362	742
Eselon V/ <i>5th Echelon</i>	0	0	0
Eselon IV/ <i>4th Echelon</i>	225	305	530
Eselon III/ <i>3rd Echelon</i>	131	53	184
Eselon II/ <i>2nd Echelon</i>	24	4	28
Eselon I/ <i>1st Echelon</i>	0	0	0
<b>Jumlah/<i>Total</i></b>	<b>1 841</b>	<b>3 929</b>	<b>5 770</b>

Lanjutan Tabel/*Continued Table 2.3.1*

Jabatan <i>Occupation</i>	2020		
	Laki-laki <i>Male</i>	Perempuan <i>Female</i>	Jumlah <i>Total</i>
(1)	(5)	(6)	(7)
Fungsional Tertentu <i>Specific Functional</i>	867	3 115	3 982
Fungsional Umum <i>Staf General Functional</i>	529	340	869
Struktural/ <i>Structural</i>	361	346	707
Eselon V/ <i>5th Echelon</i>	0	0	0
Eselon IV/ <i>4th Echelon</i>	210	291	501
Eselon III/ <i>3rd Echelon</i>	122	53	175
Eselon II/ <i>2nd Echelon</i>	29	2	31
Eselon I/ <i>1st Echelon</i>	0	0	0
<b>Jumlah/<i>Total</i></b>	<b>1 757</b>	<b>3 801</b>	<b>5 558</b>

Sumber/*Source*: Badan Kepegawaian Daerah Kabupaten Karo / *State Personnel Administration Board*

**Tabel**  
**Table** 2.3.2

**Jumlah Pegawai Negeri Sipil Menurut Tingkat Pendidikan dan Jenis Kelamin di Kabupaten Karo, Desember 2019 dan Desember 2020**  
**Number of Civil Servants by Educational Level and Sex in Karo Regency, December 2019 and December 2020**

Tingkat Pendidikan <i>Educational Level</i>	2019		
	Laki-laki <i>Male</i>	Perempuan <i>Female</i>	Jumlah <i>Total</i>
(1)	(2)	(3)	(4)
Sampai dengan SD <i>Up to Primary School</i>	36	1	37
SMP/Sederajat <i>General Vocational Junior High School</i>	41	7	48
SMA/Sederajat <i>General/Vocational Senior High School</i>	465	570	1 035
Diploma I, II/Akta I, II <i>Diploma I, II/Akta I, II</i>	130	445	575
Diploma III/Akta III/Sarjana Muda <i>Diploma III/Akta III/Bachelor</i>	147	785	932
Tingkat Sarjana/Doktor/Ph.D <i>University Graduates</i>	1 021	2 122	3 143
<b>Jumlah/Total</b>	<b>1 840</b>	<b>3 930</b>	<b>5 770</b>

Lanjutan Tabel/*Continued Table 2.3.2*

Tingkat Pendidikan <i>Educational Level</i>	2020		
	Laki-laki <i>Male</i>	Perempuan <i>Female</i>	Jumlah <i>Total</i>
(1)	(5)	(6)	(7)
Sampai dengan SD <i>Up to Primary School</i>	26	1	27
SMP/Sederajat <i>General Vocational Junior High School</i>	37	4	41
SMA/Sederajat <i>General/Vocational Senior High School</i>	397	426	823
Diploma I, II/Akta I, II <i>Diploma I, II/Akta I, II</i>	106	311	417
Diploma III/Akta III/Sarjana Muda <i>Diploma III/Akta III/Bachelor</i>	147	797	944
Tingkat Sarjana/Doktor/Ph.D <i>University Graduates</i>	1 042	2 264	3 306
<b>Jumlah/Total</b>	<b>1 755</b>	<b>3 803</b>	<b>5 558</b>

Sumber/Source: Badan Kepegawaian Daerah Kabupaten Karo / *State Personnel Administration Board*

**Tabel**  
**Table** 2.3.3

**Jumlah Pegawai Negeri Sipil Menurut Tingkat  
Kepangkatan dan Jenis Kelamin di Kabupaten Karo,  
Desember 2019 dan Desember 2020**  
*Number of Civil Servants by Hierarchy and Sex in Karo  
Regency, December 2019 and December 2020*

Pangkat/Golongan/Ruang Hierarchy	2019		
	Laki-laki Male	Perempuan Female	Jumlah Total
(1)	(2)	(3)	(4)
1. I/A (Juru Muda)	1	0	1
2. I/B (Juru Muda Tingkat I)	3	0	3
3. I/C (Juru)	17	0	17
4. I/D (Juru Tingkat I)	19	1	20
<b>Golongan I/Range I</b>	<b>40</b>	<b>1</b>	<b>41</b>
5. II/A (Pengatur Muda)	36	31	67
6. II/B (Pengatur Muda Tingkat I)	63	59	122
7. II/C (Pengatur)	215	281	496
8. II/D (Pengatur Tingkat I)	89	129	218
<b>Golongan II/Range II</b>	<b>403</b>	<b>500</b>	<b>903</b>
9. III/A (Penata Muda)	201	534	735
10. III/B (Penata Muda Tingkat I)	199	535	734
11. III/C (Penata)	159	399	558
12. III/D (Penata Tingkat I)	306	825	1 131
<b>Golongan III/Range III</b>	<b>865</b>	<b>2 293</b>	<b>3 158</b>
13. IV/A (Pembina)	337	782	1 119
14. IV/B (Pembina Tingkat I)	164	338	502
15. IV/C (Pembina Utama Muda)	27	11	38
16. IV/D (Pembina Utama Madya)	4	5	9
17. IV/E (Pembina Utama)	0	0	0
<b>Golongan IV/Range IV</b>	<b>532</b>	<b>1.136</b>	<b>1 668</b>
<b>Jumlah/Total</b>	<b>1 840</b>	<b>3 930</b>	<b>5 770</b>

Lanjutan Tabel/*Continued Table 2.3.3*

Pangkat/Golongan/Ruang <i>Hierarchy</i>	2020		
	Laki-laki <i>Male</i>	Perempuan <i>Female</i>	Jumlah <i>Total</i>
(1)	(5)	(6)	(7)
1. I/A (Juru Muda)	1	0	1
2. I/B (Juru Muda Tingkat I)	3	0	3
3. I/C (Juru)	11	0	11
4. I/D (Juru Tingkat I)	18	1	19
<b>Golongan I/Range I</b>	<b>33</b>	<b>1</b>	<b>34</b>
5. II/A (Pengatur Muda)	34	31	65
6. II/B (Pengatur Muda Tingkat I)	52	29	81
7. II/C (Pengatur)	179	136	315
8. II/D (Pengatur Tingkat I)	103	253	356
<b>Golongan II/Range II</b>	<b>368</b>	<b>449</b>	<b>817</b>
9. III/A (Penata Muda)	246	621	867
10. III/B (Penata Muda Tingkat I)	179	524	703
11. III/C (Penata)	149	375	524
12. III/D (Penata Tingkat I)	299	829	1 128
<b>Golongan III/Range III</b>	<b>873</b>	<b>2 349</b>	<b>3 222</b>
13. IV/A (Pembina)	279	619	898
14. IV/B (Pembina Tingkat I)	169	363	532
15. IV/C (Pembina Utama Muda)	29	15	44
16. IV/D (Pembina Utama Madya)	5	5	10
17. IV/E (Pembina Utama)	1	0	1
<b>Golongan IV/Range IV</b>	<b>483</b>	<b>1 002</b>	<b>1 485</b>
<b>Jumlah/Total</b>	<b>1 757</b>	<b>3 801</b>	<b>5 558</b>

Sumber/Source: Badan Kepegawaian Daerah Kabupaten Karo/ *State Personnel Administration Board*

## 2.4 KEUANGAN PEMERINTAH GOVERNMENT FINANCE

**Tabel 2.4.1** Anggaran Pendapatan Pemerintah Kabupaten Karo Menurut Jenis Pendapatan (ribu rupiah), 2017–2020  
**Table 2.4.1** *Anggaran Pendapatan Pemerintah Kabupaten Karo Menurut Jenis Pendapatan (ribu rupiah), 2017–2020*  
**Plan Karo Regency Government Revenues by Kind of Revenues (thousand rupiahs), 2017–2020**

Jenis Pendapatan/Kind of Revenues	2017	2018
(1)	(2)	(3)
<b>1. Pendapatan Asli Daerah (PAD)/Regional Revenue</b>	<b>144 607 633 410</b>	<b>149 284 495 038</b>
1.1 Pajak Daerah/Regional Tax	40 794 923 500	41 536 923 500
1.2 Retribusi Daerah/Regional Retribution	14 375 475 016	14 430 087 700
1.3 Hasil Perusahaan Milik Daerah dan Pengelolaan Kekayaan Daerah yang Dipisahkan/Regional-Owned Company Revenue and Separated Management of Regional Wealth	2 800 000 000	5 181 008 944
1.4 Lain-lain PAD yang Sah/Other Regional Revenue	86 637 234 894	88 136 474 494
<b>2. Dana Perimbangan/Balance Funds</b>	<b>985 483 712 603</b>	<b>966 272 378 964</b>
2.1 Bagi Hasil Pajak/Tax Sharing Revenue	22 811 607 513	21 108 690 125
2.2 Bagi Hasil Bukan Pajak/Sumber Daya Alam/Non-Tax Sharing Revenue/Natural Resources	-	-
2.3 Dana Alokasi Umum/General Allocation Fund	738 378 312 000	738 378 312 000
2.4 Dana Alokasi Khusus/Special Allocation Fund	224 293 793 090	206 785 376 839
<b>3. Lain-lain Pendapatan yang Sah/Other Revenue</b>	<b>337 099 606 639</b>	<b>233 437 746 298</b>
3.1 Pendapatan Hibah/Grant	85 250 100 000	-
3.2 Dana Darurat/Emergency Fund	-	-
3.3 Dana Bagi Hasil Pajak dari Provinsi dan Pemerintah Daerah Lainnya/Tax Sharing Revenue from Provincial and Other Regional Governments	55 513 380 639	44 405 386 298
3.4 Dana Penyesuaian dan Otonomi Daerah/Regional Adjustment and Autonomy Fund	-	-
3.5 Bantuan Keuangan dari Provinsi atau Pemerintah Daerah Lainnya/Financial Assistance from Provincial or Other Regional Governments	-	16 000 000 000
3.6 Lainnya/Others	196 336 126 000	173 032 360 000
<b>Jumlah/Total</b>	<b>1 467 190 952</b>	<b>1 348 994 620 300</b>

Lanjutan Tabel/*Continued Table 2.4.1*

Jenis Pendapatan/ <i>Kind of Revenues</i>	2019	2020
(1)	(4)	(5)
<b>1. Pendapatan Asli Daerah (PAD)/<i>Regional Revenue</i></b>	<b>104 940 113 732</b>	<b>89 505 868 847</b>
1.1 Pajak Daerah/ <i>Regional Tax</i>	41 501 733 384	29 658 744 720
1.2 Retribusi Daerah/ <i>Regional Retribution</i>	10 082 359 400	7 198 728 252
1.3 Hasil Perusahaan Milik Daerah dan Pengelolaan Kekayaan Daerah yang Dipisahkan/ <i>Regional-Owned Company Revenue and Separated Management of Regional Wealth</i>	2 429 190 830	2 529 665 775
1.4 Lain-lain PAD yang Sah/ <i>Other Regional Revenue</i>	50 926 830 118	50 118 730 100
<b>2. Dana Perimbangan/<i>Balance Funds</i></b>	<b>1 006 893 223 215</b>	<b>871 022 820 296</b>
2.1 Bagi Hasil Pajak/ <i>Tax Sharing Revenue</i>	14 097 175 857	17 016 478 318
2.2 Bagi Hasil Bukan Pajak/Sumber Daya Alam/ <i>Non-Tax Sharing Revenue/Natural Resources</i>	5 450 524 000	3 701 616 904
2.3 Dana Alokasi Umum/ <i>General Allocation Fund</i>	760 888 872 000	694 659 836 000
2.4 Dana Alokasi Khusus/ <i>Special Allocation Fund</i>	226 456 651 358	155 644 889 074
<b>3. Lain-lain Pendapatan yang Sah/<i>Other Revenue</i></b>	<b>309 860 166 790</b>	<b>313 501 388 589</b>
3.1 Pendapatan Hibah/ <i>Grant</i>	46 732 600 000	55 030 580 000
3.2 Dana Darurat/ <i>Emergency Fund</i>	-	-
3.3 Dana Bagi Hasil Pajak dari Provinsi dan Pemerintah Daerah Lainnya/ <i>Tax Sharing Revenue from Provincial and Other Regional Governments</i>	66 303 225 590	45 155 790 589
3.4 Dana Penyesuaian dan Otonomi Daerah/ <i>Regional Adjustment and Autonomy Fund</i>	-	-
3.5 Bantuan Keuangan dari Provinsi atau Pemerintah Daerah Lainnya/ <i>Financial Assistance from Provincial or Other Regional Governments</i>	-	-
3.6 Lainnya/ <i>Others</i>	196 824 341 200	283 315 018 000
<b>Jumlah/<i>Total</i></b>	<b>1 421 693 503 737</b>	<b>1 274 030 077 732</b>

Sumber/*Source*: Dinas Pendapatan, Pengelolaan Keuangan dan Asset Daerah Kabupaten Karo / *Revenue, Financial Mangement, and Regional Assets of Karo Regency*



**Tabel**  
**Table** 2.4.2

**Realisasi Pendapatan Pemerintah Kabupaten Karo  
Menurut Jenis Pendapatan (ribu rupiah), 2017–2020  
Actual Karo Regency Government Revenues by Kind of  
Revenues (thousand rupiahs), 2017–2020**

Jenis Pendapatan/Kind of Revenues	2017	2018
(1)	(2)	(3)
<b>1. Pendapatan Asli Daerah (PAD)/Regional Revenue</b>	<b>157 866 720 976,13</b>	<b>159 189 197 472,28</b>
1.1 Pajak Daerah/Regional Tax	46 957 708 248	44 899 919 736,22
1.2 Retribusi Daerah/Regional Retribution	12 382 797 099,50	12 041 993 035
1.3 Hasil Perusahaan Milik Daerah dan Pengelolaan Kekayaan Daerah yang Dipisahkan/Regional-Owned Company Revenue and Separated Management of Regional Wealth	1 858 953 256	4 214 712 386
1.4 Lain-lain PAD yang Sah/Other Regional Revenue	96 667 262 372,63	98 032 572 315,06
<b>2. Dana Perimbangan/Balance Funds</b>	<b>959 269 973 779</b>	<b>941 257 217 088</b>
2.1 Bagi Hasil Pajak/Tax Sharing Revenue	15 876 750 431	13 658 236 123
2.2 Bagi Hasil Bukan Pajak/Sumber Daya Alam/Non-Tax Sharing Revenue/Natural Resources	2 009 590 834	4 260 617 703
2.3 Dana Alokasi Umum/General Allocation Fund	738 378 312 000	738 378 312 000
2.4 Dana Alokasi Khusus/Special Allocation Fund	203 005 320 514	184 960 051 262
<b>3. Lain-lain Pendapatan yang Sah/Other Revenue</b>	<b>336 069 297 585</b>	<b>394 691 765 772</b>
3.1 Pendapatan Hibah/Grant	85 250 100 000	161 718 413 000
3.2 Dana Darurat/Emergency Fund	-	-
3.3 Dana Bagi Hasil Pajak dari Provinsi dan Pemerintah Daerah Lainnya/Tax Sharing Revenue from Provincial and Other Regional Governments	54 720 872 785	44 119 130 772
3.4 Dana Penyesuaian dan Otonomi Daerah/Regional Adjustment and Autonomy Fund	-	-
3.5 Bantuan Keuangan dari Provinsi atau Pemerintah Daerah Lainnya/Financial Assistance from Provincial or Other Regional Governments	-	15 821 862 000
3.6 Lainnya/Others	196 098 324 800	173 032 360 000
<b>Jumlah/Total</b>	<b>1453 205 992 340,13</b>	<b>1 495 138 180 332,28</b>

Lanjutan Tabel/*Continued Table 2.4.2*

Jenis Pendapatan/ <i>Kind of Revenues</i>	2019	2020
(1)	(4)	(5)
<b>1. Pendapatan Asli Daerah (PAD)/<i>Regional Revenue</i></b>	<b>117 683 657 832,91</b>	<b>100 168 255 557,49</b>
1.1 Pajak Daerah/ <i>Regional Tax</i>	44 412 242 579,84	36 710 656 805,76
1.2 Retribusi Daerah/ <i>Regional Retribution</i>	9 955 878 435	7 539 033 501
1.3 Hasil Perusahaan Milik Daerah dan Pengelolaan Kekayaan Daerah yang Dipisahkan/ <i>Regional-Owned Company Revenue and Separated Management of Regional Wealth</i>	2 429 190 829	2 526 770 335
1.4 Lain-lain PAD yang Sah/ <i>Other Regional Revenue</i>	60 886 345 989	53 391 794 915,73
<b>2. Dana Perimbangan/<i>Balance Funds</i></b>	<b>977 630 358 355</b>	<b>863 237 757 288</b>
2.1 Bagi Hasil Pajak/ <i>Tax Sharing Revenue</i>	9 789 945 275	15 292 717 820
2.2 Bagi Hasil Bukan Pajak/Sumber Daya Alam/ <i>Non-Tax Sharing Revenue/Natural Resources</i>	3 612 185 079	3 295 886 437
2.3 Dana Alokasi Umum/ <i>General Allocation Fund</i>	758 968 872 000	687 569 658 000
2.4 Dana Alokasi Khusus/ <i>Special Allocation Fund</i>	205 259 356 001	157 079 495 031
<b>3. Lain-lain Pendapatan yang Sah/<i>Other Revenue</i></b>	<b>328 761 238 306</b>	<b>54 863 678 084</b>
3.1 Pendapatan Hibah/ <i>Grant</i>	50 462 630 000	-
3.2 Dana Darurat/ <i>Emergency Fund</i>	-	-
3.3 Dana Bagi Hasil Pajak dari Provinsi dan Pemerintah Daerah Lainnya/ <i>Tax Sharing Revenue from Provincial and Other Regional Governments</i>	81 474 267 106	39 957 933 084
3.4 Dana Penyesuaian dan Otonomi Daerah/ <i>Regional Adjustment and Autonomy Fund</i>	-	-
3.5 Bantuan Keuangan dari Provinsi atau Pemerintah Daerah Lainnya/ <i>Financial Assistance from Provincial or Other Regional Governments</i>	-	-
3.6 Lainnya/ <i>Others</i>	196 824 341 200	14 905 745 000
<b>Jumlah/<i>Total</i></b>	<b>1 424 075 254 493,91</b>	<b>1 018 269 690 929,49</b>

Sumber/*Source*: Dinas Pendapatan, Pengelolaan Keuangan dan Asset Daerah Kabupaten Karo / *Revenue, Financial Mangement, and Regional Assets of Karo Regency*

**Tabel 2.4.3** Anggaran Belanja Pemerintah Kabupaten Karo Menurut Jenis Belanja (ribu rupiah), 2017–2020  
**Table** *Plan Karo Regency Government Expenditures by Kind of Expenditures (thousand rupiahs), 2017–2020*

Jenis Pendapatan Kind of Revenues	2017	2018
(1)	(2)	(3)
<b>1. Belanja Tidak Langsung/Indirect Expenditures</b>	<b>926 006 965 730</b>	<b>944 301 809 930</b>
1.1 Belanja Pegawai/Personnel Expenditures	612 043 264 822	660 307 599 020
1.2 Belanja Bunga/Interest Expenditures	-	-
1.3 Belanja Subsidi/Subsidies Expenditures	-	-
1.4 Belanja Hibah/Grant Expenditures	28 293 600 000	28 533 400 000
1.5 Belanja Bantuan Sosial/Social Aid Expenditures	100 000 000	100 000 000
1.6 Belanja Bagi Hasil/Sharing Fund Expenditure	5 043 082 319	5 152 311 259
1.7 Belanja Bantuan Keuangan/Financial Aids Expenditures	275 254 298 599	249 801 592 426
1.8 Belanja Tidak Terduga/Unpredicted Expenditures	5 272 719 990	406 907 225
<b>2. Belanja Langsung/Direct Expenditures</b>	<b>791 009 094 960</b>	<b>657 466 899 952</b>
2.1 Belanja Pegawai/Personnel Expenditures	72 513 412 476	66 741 988 028
2.2 Belanja Barang dan Jasa/Goods and Services Expenditures	350 984 131 827	329 621 897 312
2.3 Belanja Modal/Capital Expenditure	367 511 550 657	261 103 014 612
<b>Jumlah/Total</b>	<b>1 717 016 060 690</b>	<b>1 601 768 709 882</b>

Lanjutan Tabel/*Continued Table 2.4.3*

Jenis Pendapatan <i>Kind of Revenues</i>	2019	2020
(1)	(4)	(5)
<b>1. Belanja Tidak Langsung/<i>Indirect Expenditures</i></b>	<b>1 050 180 100 777</b>	<b>973 132 102 430</b>
1.1 Belanja Pegawai/ <i>Personnel Expenditures</i>	700 953 635 244	647 659 166 386
1.2 Belanja Bunga/ <i>Interest Expenditures</i>	-	-
1.3 Belanja Subsidi/ <i>Subsidies Expenditures</i>	-	-
1.4 Belanja Hibah/ <i>Grant Expenditures</i>	61 996 900 000	9 216 490 876
1.5 Belanja Bantuan Sosial/ <i>Social Aid Expenditures</i>	100 000 000	100 000 000
1.6 Belanja Bagi Hasil/ <i>Sharing Fund Expenditure</i>	5 346 089 304	3 685 747 297
1.7 Belanja Bantuan Keuangan/ <i>Financial Aids Expenditures</i>	279 783 476 229	269 947 066 122
1.8 Belanja Tidak Terduga/ <i>Unpredicted Expenditures</i>	2 000 000 000	42 523 631 749
<b>2. Belanja Langsung/<i>Direct Expenditures</i></b>	<b>720 791 117 463</b>	<b>540 048 847 383</b>
2.1 Belanja Pegawai/ <i>Personnel Expenditures</i>	57 642 638 638	81 825 041 727
2.2 Belanja Barang dan Jasa/ <i>Goods and Services Expenditures</i>	447 639 645 512	315 879 635 706
2.3 Belanja Modal/ <i>Capital Expenditure</i>	215 508 833 313	142 344 169 950
<b>Jumlah/<i>Total</i></b>	<b>1 770 971 218 240</b>	<b>1 513 180 949 813</b>

Sumber/*Source*: Dinas Pendapatan, Pengelolaan Keuangan dan Asset Daerah Kabupaten Karo / *Revenue, Financial Mangement, adn Regional Assets of Karo Regency*

**Tabel**  
**Table 2.4.4****Realisasi Belanja Pemerintah Kabupaten Karo Menurut Jenis Belanja (ribu rupiah), 2017–2020**  
**Actual Karo Regency Government Expenditures by Kind of Expenditures (thousand rupiahs), 2017–2020**

Jenis Pendapatan Kind of Revenues	2017	2018
(1)	(2)	(3)
<b>1. Belanja Tidak Langsung/Indirect Expenditures</b>	810 442 291 332	852 425 457 925
1.1 Belanja Pegawai/Personnel Expenditures	526 675 074 910	575 360 687 205
1.2 Belanja Bunga/Interest Expenditures	-	-
1.3 Belanja Subsidi/Subsidies Expenditures	-	-
1.4 Belanja Hibah/Grant Expenditures	3 794 400 000	22 567 200 000
1.5 Belanja Bantuan Sosial/Social Aid Expenditures	0	0
1.6 Belanja Bagi Hasil/Sharing Fund Expenditure	5 043 082 319	5 138 806 790
1.7 Belanja Bantuan Keuangan/Financial Aids Expenditures	274 929 734 103	249 358 763 930
1.8 Belanja Tidak Terduga/Unpredicted Expenditures	0	0
<b>2. Belanja Langsung/Direct Expenditures</b>	710 384 467 785,97	545 364 356 327
2.1 Belanja Pegawai/Personnel Expenditures	63 632 457 760	60 757 556 226
2.2 Belanja Barang dan Jasa/Goods and Services Expenditures	310 816 769 048,86	262 490 008 688
2.3 Belanja Modal/Capital Expenditure	335 935 240 977,11	222 116 791 413
<b>Jumlah/Total</b>	<b>1 520 826 759 117,97</b>	<b>1 397 789 814 252</b>

Lanjutan Tabel/*Continued Table 2.4.4*

Jenis Pendapatan <i>Kind of Revenues</i>	2019	2020
(1)	(4)	(5)
<b>1. Belanja Tidak Langsung/<i>Indirect Expenditures</i></b>	968 603 295 232	671 022 340 070
1.1 Belanja Pegawai/ <i>Personnel Expenditures</i>	621 967 858 947	568 574 802 879
1.2 Belanja Bunga/ <i>Interest Expenditures</i>	-	-
1.3 Belanja Subsidi/ <i>Subsidies Expenditures</i>	-	-
1.4 Belanja Hibah/ <i>Grant Expenditures</i>	61 463 100 000	6 700 062 082
1.5 Belanja Bantuan Sosial/ <i>Social Aid Expenditures</i>	0	0
1.6 Belanja Bagi Hasil/ <i>Sharing Fund Expenditure</i>	5 346 089 304	3 448 243 062
1.7 Belanja Bantuan Keuangan/ <i>Financial Aids Expenditures</i>	279 704 588 335	70 283 080 700
1.8 Belanja Tidak Terduga/ <i>Unpredicted Expenditures</i>	121 658 646	22 016 158 347
<b>2. Belanja Langsung/<i>Direct Expenditures</i></b>	561 866 005 150,69	405 104 516 539
2.1 Belanja Pegawai/ <i>Personnel Expenditures</i>	50 063 567 769	62 483 291 683
2.2 Belanja Barang dan Jasa/ <i>Goods and Services Expenditures</i>	315 374 578 938,15	231 154 759 066
2.3 Belanja Modal/ <i>Capital Expenditure</i>	196 427 858 443,54	111 466 265 790
<b>Jumlah/<i>Total</i></b>	<b>1 530 469 300 382,69</b>	<b>1 076 126 856 609</b>

Sumber/*Source*: Dinas Pendapatan, Pengelolaan Keuangan dan Asset Daerah Kabupaten Karo / *Revenue, Financial Mangement, and Regional Assets of Karo Regency*

**Tabel**  
**Table 2.4.5****Anggaran Pembiayaan Pemerintah Kabupaten Karo Menurut Jenis Pembiayaan (ribu rupiah), 2017–2020**  
**Plan Karo Regency Government Financing by Kind of Financing (thousand rupiahs), 2017–2020**

Jenis Pendapatan <i>Kind of Revenues</i>	2017	2018
(1)	(2)	(3)
<b>1. Penerimaan Pembiayaan Daerah / Local Government Financing Receipt</b>	<b>249 825 108 038</b>	<b>192 972 148 082</b>
1.1 Sisa Lebih Perhitungan Anggaran Tahun Sebelumnya / <i>Previous Year Budget Surplus</i>	249 825 108 038	255 011 755 871
1.2 Pencairan Dana Cadangan / <i>Liquefaction Reverse Fund</i>	-	-
1.3 Hasil Penjualan Kekayaan Daerah yang Dipisahkan / <i>Output of Sales of Separated Local Government Wealth</i>	-	-
1.4 Penerima Pinjaman Daerah / <i>Receipt of Local Loan</i>	-	-
1.5 Penerimaan Kembali Pemberian Pinjaman / <i>Refund Value</i>	-	-
1.6 Penerimaan Kembali Investasi Dana Bergulir / <i>Receipt of Revolving Refund</i>	-	-
<b>2. Pengeluaran Pembiayaan Daerah / Local Government Financing Expenditure</b>	<b>-</b>	<b>2 237 666 289</b>
2.1 Pembentukan Dana Cadangan / <i>Reserve Fund Forming</i>	-	2 237 666 289
2.2 Penyertaan Modal (Investasi) Pemerintah Daerah / <i>Capital Equity (Investment) of Local Government</i>	-	-
2.3 Pembayaran Pokok Utang / <i>Main Credit Payment</i>	-	-
2.4 Pemberian Pinjaman Daerah / <i>Local Loan</i>	-	-
<b>3. Sisa Lebih Pembiayaan Anggaran Tahun Berkenaan / Current Year Budget Financing Surplus</b>	<b>-</b>	<b>-</b>

Lanjutan Tabel/*Continued Table 2.4.5*

Jenis Pendapatan <i>Kind of Revenues</i>	2019	2020
(1)	(4)	(5)
<b>1. Penerimaan Pembiayaan Daerah / Local Government Financing Receipt</b>	<b>192 972 148 082</b>	<b>239 680 537 856</b>
1.1 Sisa Lebih Perhitungan Anggaran Tahun Sebelumnya / <i>Previous Year Budget Surplus</i>	350 172 679 545	239 680 537 856
1.2 Pencairan Dana Cadangan / <i>Liquefaction Reverse Fund</i>	-	-
1.3 Hasil Penjualan Kekayaan Daerah yang Dipisahkan / <i>Output of Sales of Separated Local Government Wealth</i>	-	-
1.4 Penerima Pinjaman Daerah / <i>Receipt of Local Loan</i>	-	-
1.5 Penerimaan Kembali Pemberian Pinjaman / <i>Refund Value</i>	-	-
1.6 Penerimaan Kembali Investasi Dana Bergulir / <i>Receipt of Revolving Refund</i>	-	-
<b>2. Pengeluaran Pembiayaan Daerah / Local Government Financing Expenditure</b>	<b>894 965 042</b>	<b>529 665 775</b>
2.1 Pembentukan Dana Cadangan / <i>Reserve Fund Forming</i>	-	-
2.2 Penyertaan Modal (Investasi) Pemerintah Daerah / <i>Capital Equity (Investment) of Local Government</i>	894 965 042	529 665 775
2.3 Pembayaran Pokok Utang / <i>Main Credit Payment</i>	-	-
2.4 Pemberian Pinjaman Daerah / <i>Local Loan</i>	-	-
<b>3. Sisa Lebih Pembiayaan Anggaran Tahun Berkenaan / Current Year BUDget Financing Surplus</b>	<b>-</b>	<b>-</b>

Sumber/*Source*: Dinas Pendapatan, Pengelolaan Keuangan dan Asset Daerah Kabupaten Karo / *Revenue, Financial Mangement, and Regional Assets of Karo Regency*



**Tabel**  
**Table** 2.4.6

**Target dan Realisasi IPEDA/PBB di Kabupaten Karo  
(rupiah), 2005–2019**  
**Target and Realization of Receiving Regional Tax in Karo  
Regency (rupiahs), 2005–2019**

Tahun Anggaran/Year	Target/Target	Realisasi/Realization	Persentase Pencapaian/Percentage
(1)	(2)	(3)	(4)
2005	2 160 000 000	1 589 487 000	73,59
2006	1 712 000 000	1 982 979 000	115,82
2007	2 508 000 000	2 864 274 000	114,40
2008	2 525 000 000	3 341 595 000	132,34
2009	3 294 260 000	3 724 104 500	113,05
2010	3 944 595 000	4 006 369 000	101,57
2011	4 908 546 968	4 412 928 212	89,90
2012	3 632 887 986	4 775 640 895	131,46
2013	5 789 101 857	4 514 524 687	77,98
2014	4 500 000 000	3 881 865 448	86,27
2015	4 500 000 000	4 679 077 290	103,98
2016	4 500 000 000	4 679 077 290	123,18
2017	5 881 453 000	5 114 306 080	86,95
2018	5 881 453 000	5 186 540 234	88,18
2019	6 159 597 600	5 407 307 204	87,79

Sumber/Source: Dinas Pendapatan, Pengelolaan Keuangan dan Asset Daerah Kabupaten Karo / Revenue, Financial Mangement, and Regional Assets of Karo Regency

**Tabel**  
**Table 2.4.7****Target dan Realisasi Pajak Bumi Bangunan Per Kecamatan di Kabupaten Karo (rupiah), 2020**  
**Target and Realization of Receiving Regional Tax by Subdistrict in Karo Regency (rupiahs), 2020**

	<b>Kecamatan Subdistrict</b>	<b>Target DHKP/Target DHKP</b>	<b>Target APBD/Target APBD</b>	<b>Realisasi/Realization</b>
	(1)	(2)	(3)	(4)
010	Mardinding	53 778 049	...	6 432 597
020	Laubaleng	73 534 470	...	62 782 074
030	Tigabinanga	167 055 775	...	48 855 973
040	Juhar	83 385 972	...	33 919 129
050	Munte	157 665 870	...	81 476 175
060	Kutabuluh	71 605 193	...	18 262 636
070	Payung	67 340 721	...	22 517 427
071	Tiganderket	107 242 283	...	52 848 964
080	Simpang Empat	132 879 383	...	49 887 700
081	Naman Teran	38 589 055	...	21 264 651
082	Merdeka	317 464 371	...	192 864 660
090	Kabanjahe	2 377 378 520	...	889 408 917
100	Berastagi	2 097 363 242	...	1 409 795 116
110	Tigapanah	431 920 700	...	271 235 932
111	Dolat Rayat	428 736 129	...	294 461 315
120	Merek	425 456 262	...	154 316 756
130	Barusjahe	116 386 821	...	41 073 563
	<b>Karo</b>	<b>7 147 782 816</b>	...	<b>3 651 403 585</b>

Sumber/Source: Dinas Pendapatan, Pengelolaan Keuangan dan Asset Daerah Kabupaten Karo / Revenue, Financial Mangement, and Regional Assets of Karo Regency



# PENDUDUK DAN KETENAGAKERJAAN

POPULATION AND EMPLOYMENT

**BAB**  
**CHAPTER**

**3**

Jumlah Penduduk Kabupaten Karo Tahun 2020  
**404.998 ribu**





**PENJELASAN TEKNIS**

1. Penduduk adalah semua orang yang berdomisili di wilayah geografis Republik Indonesia selama 6 bulan atau lebih dan atau mereka yang berdomisili kurang dari 6 bulan tetapi bertujuan untuk menetap.
2. Angkatan kerja adalah penduduk usia kerja (15 tahun dan lebih) yang bekerja, atau punya pekerjaan namun sementara tidak bekerja dan pengangguran.

**TECHNICAL NOTES**

1. *Population are all people who live in the geographical area of the Republic of Indonesia for 6 months or more and or who are domiciled for less than 6 months but aim to settle.*
2. *The labor force is the working age population (15 years and over) who work, or have work but are temporarily unemployed and unemployed.*

<https://karokab.bps.go.id>

**ULASAN****3.1 Penduduk**

Menurut hasil Sensus Penduduk tahun 2020, Jumlah Penduduk Kabupaten Karo pada tahun 2020 adalah 404.998 jiwa. Penduduk Kabupaten Karo paling banyak mendiami kecamatan Berastagi, sementara kecamatan yang paling sedikit penduduknya adalah kecamatan Dolat Rayat. Jika dibandingkan dengan luas wilayah Kabupaten Karo, kepadatan penduduk Kabupaten Karo pada tahun 2020 sebesar 190 jiwa/Km<sup>2</sup>.

**3.2 Ketenagakerjaan**

Penduduk Kabupaten Karo yang termasuk angkatan kerja berjumlah 262.029 orang yang terdiri dari 137.132 laki-laki dan 124.897 perempuan. 98,17% dari angkatan kerja tersebut berstatus bekerja dan sisanya berstatus pengangguran.

**DESCRIPTION****3.1 Population**

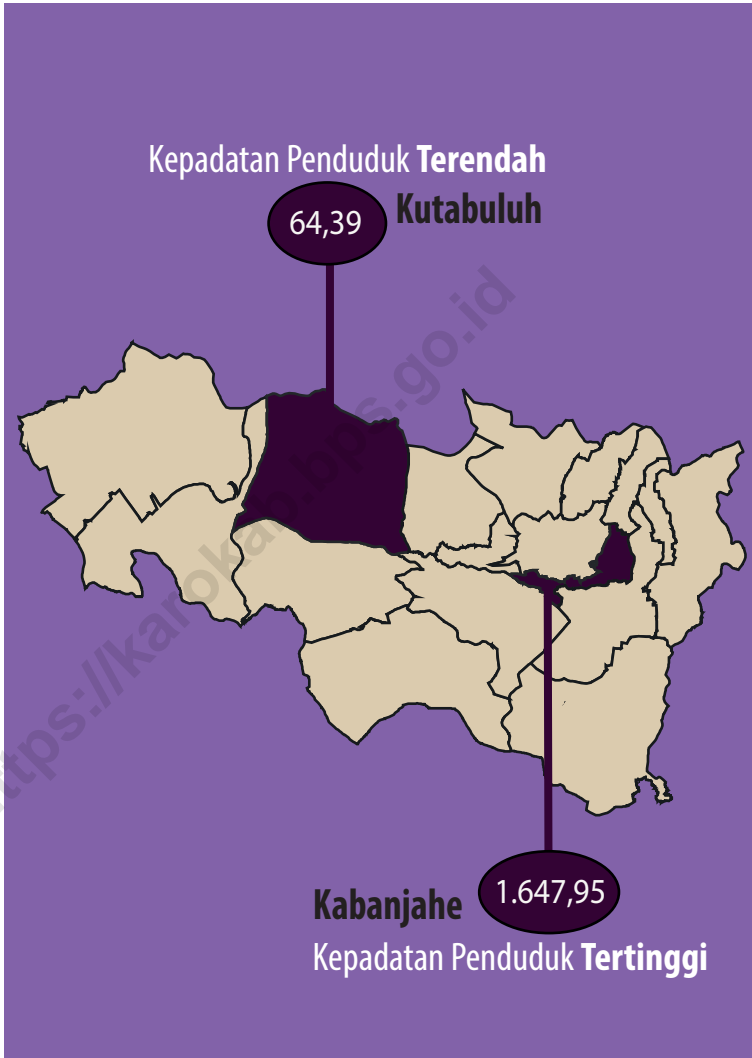
*According to the results of the 2020 Population Census, the total population of Karo Regency in 2020 is 404,998 people. The population of Karo Regency is mostly in Berastagi sub-district, while the sub-district with the least population is Dolat Rayat sub-district. When compared with the area of Karo Regency, the population density of Karo Regency in 2020 is 190 people / km<sup>2</sup>.*

**3.2 Employment**

*The population of Karo Regency, which is part of the workforce, is 262,029 people, consisting of 137,132 men and 124,897 women. 98.17% of the workforce is working and the rest is unemployed.*

**Gambar** 3.1  
**Figures**

**Kepadatan Penduduk per km<sup>2</sup> menurut Kecamatan, 2020**  
**Population Density per sq.km by Subdistrict, 2020**



Sumber/Source : BPS, Sensus Penduduk (SP) 2020/BPS-Statistics Indonesia 2020 Population Census



### 3.1 PENDUDUK POPULATION

**Tabel 3.1.1** Penduduk, Laju Pertumbuhan Penduduk, Distribusi Persentase Penduduk, Kepadatan Penduduk, Rasio Jenis Kelamin Penduduk Menurut Kecamatan di Kabupaten Karo, 2020  
*Population, Population Growth Rate, Percentage Distribution of Population, Population Density, and Population Sex Ratio by Subdistrict in Karo Regency, 2020*

	Kecamatan Subdistrict	Penduduk (ribu) Population (thousand)	Laju Pertumbuhan Penduduk (%) Population Growth Rate (%)
	(1)	(2)	(3)
010	Mardinding	19.954	1,53
020	Laubaleng	20.652	1,50
030	Tigabinanga	22.395	1,15
040	Juhar	14.787	1,07
050	Munte	22.909	1,48
060	Kutabuluh	12.602	1,70
070	Payung	12.249	1,19
071	Tiganderket	14.555	0,97
080	Simpang Empat	21.355	1,13
081	Naman Teran	14.622	1,30
082	Merdeka	15.580	1,54
090	Kabanjahe	73.581	1,46
100	Berastagi	48.244	1,22
110	Tigapanah	34.263	1,52
111	Dolat Rayat	9.848	1,67
120	Merek	22.746	2,26
130	Barusjahe	24.656	1,07
	<b>Karo</b>	<b>404.998</b>	<b>1,40</b>

Lanjutan Tabel/*Continued Table* 3.1.1

Kecamatan <i>Subdistrict</i>		Persentase Penduduk <i>Percentage of Total Population</i>	Kepadatan Penduduk per km <sup>2</sup> <i>Population Density per sq.km</i>
(1)	(4)	(5)	
010	Mardinding	4,93	74,70
020	Laubaleng	5,10	81,76
030	Tigabinanga	5,53	139,64
040	Juhar	3,65	67,66
050	Munte	5,66	182,34
060	Kutabuluh	3,11	64,39
070	Payung	3,02	259,29
071	Tiganderket	3,59	167,76
080	Simpang Empat	5,27	228,44
081	Naman Teran	3,61	166,50
082	Merdeka	3,85	352,73
090	Kabanjahe	18,17	1 647,95
100	Berastagi	11,91	1 581,77
110	Tigapanah	8,46	183,38
111	Dolat Rayat	2,43	305,36
120	Merek	5,62	181,23
130	Barusjahe	6,09	192,56
<b>Karo</b>		<b>100,00</b>	<b>190,39</b>

Lanjutan Tabel/Continued Table 3.1.1

Kecamatan Subdistrict		Rasio Jenis Kelamin Population Sex Ratio
(1)		(6)
010	Mardingding	100,02
020	Laubaleng	96,63
030	Tigabinanga	98,87
040	Juhar	98,38
050	Munte	96,31
060	Kutabuluh	94,99
070	Payung	94,46
071	Tiganderket	95,95
080	Simpang Empat	97,11
081	Naman Teran	98,37
082	Merdeka	98,80
090	Kabanjahe	98,40
100	Berastagi	99,79
110	Tigapanah	95,92
111	Dolat Rayat	97,79
120	Merek	100,72
130	Barusjahe	95,34
<b>Karo</b>		<b>97,80</b>

Sumber/Source: BPS, Sensus Penduduk (SP) 2020/BPS-Statistics Indonesia 2020 Population Census

**Tabel** 3.1.2  
**Table**

**Jumlah Kutipan Akta Catatan Sipil Menurut Bulan dan Jenis Akta di Kabupaten Karo, 2020**  
**Number of Acta by Month and Kind of Acta in Karo Regency, 2020**

Bulan Month	Akta Kelahiran		Akta Kematian	Akta Perkawinan
	Anak I-II/ First-Second Child	Anak III dst/ Third Child		
(1)	(2)	(3)	(4)	(5)
Januari/January	500	200	25	140
Februari/February	550	300	36	150
Maret/March	600	400	30	130
April/April	400	150	7	130
Mei/May	400	100	7	126
Juni/June	1 000	300	18	214
Juli/July	1 150	250	18	186
Agustus/August	600	300	14	136
September/September	501	299	29	142
Oktober/October	892	208	22	178
November/November	851	199	16	143
Desember/December	1 500	405	24	136
<b>Jumlah/Total</b>	<b>8 944</b>	<b>3 111</b>	<b>246</b>	<b>1 811</b>

Lanjutan Tabel/*Continued Table* 3.1.2

<b>Bulan Month</b>	<b>Akta Perceraian</b>	<b>Ganti Nama</b>	<b>Pengesahan Anak</b>
<b>(1)</b>	<b>(6)</b>	<b>(7)</b>	<b>(8)</b>
Januari/ <i>January</i>	–	–	–
Februari/ <i>February</i>	1	–	3
Maret/ <i>March</i>	–	–	–
April/ <i>April</i>	2	–	–
Mei/ <i>May</i>	1	–	–
Juni/ <i>June</i>	–	–	–
Juli/ <i>July</i>	2	–	–
Agustus/ <i>August</i>	1	–	1
September/ <i>September</i>	–	–	–
Oktober/ <i>October</i>	–	–	1
November/ <i>November</i>	–	–	–
Desember/ <i>December</i>	2	–	–
<b>Jumlah/<i>Total</i></b>	<b>9</b>	<b>0</b>	<b>5</b>

Sumber/*Source*: Dinas Kependudukan dan Pencatatan Sipil Kabupaten Karo/*Population and Civil Registration Service of Karo Regency*

**Tabel 3.1.3** Jumlah Perkawinan, Kelahiran, Kematian yang Terdaftar pada Kantor Catatan Sipil di Kabupaten Karo, 2018-2020  
**Number of Marriage, Fertility, Mortality, and Divorce Who Listed on Civilian Office in Karo Regency, 2018-2020**

	Jenis Peristiwa <i>Kind of event</i>	2018	2019	2020
	(1)	(2)	(3)	(4)
1	Perkawinan/Marriage	3.25	2.973	1.811
2	Kelahiran/Fertility	8.425	11.898	12.055
3	Kematian/Mortality	221	313	246
4	Perceraian/Divorce	15	35	9

Sumber/Source: Dinas Kependudukan dan Pencatatan Sipil Kabupaten Karo/Population and Civil Registration Service of Karo Regency

**Tabel** 3.1.4 **Jumlah Akta Kelahiran yang Dikeluarkan Menurut Kecamatan di Kabupaten Karo, 2019-2020**  
**Table** 3.1.4 **Number of Birth Certificate Issued by Subdistrict in Karo Regency, 2019-2020**

	Kecamatan Subdistrict	2019	2020
	(1)	(2)	(3)
010	Mardinding	827	816
020	Laubaleng	621	701
030	Tigabinanga	691	691
040	Juhar	409	512
050	Munte	716	655
060	Kutabuluh	413	401
070	Payung	330	335
071	Tiganderket	466	434
080	Simpang Empat	607	585
081	Naman Teran	523	621
082	Merdeka	409	309
090	Kabanjahe	2 015	1 988
100	Berastagi	1 348	1 443
110	Tigapanah	1 039	1 039
111	Dolat Rayat	194	183
120	Merek	774	745
130	Barusjahe	516	597
	<b>Karo</b>	<b>11 898</b>	<b>12 055</b>

Sumber/Source: Dinas Kependudukan dan Pencatatan Sipil Kabupaten Karo/Population and Civil Registration Service of Karo Regency

**3.2 KETENAGAKERJAAN  
EMPLOYMENT**

**Tabel 3.2.1** Jumlah Penduduk Berumur 15 Tahun Keatas Menurut Jenis Kegiatan Selama Seminggu yang Lalu dan Jenis Kelamin di Kabupaten Karo, 2020  
*Population Aged 15 Years and Over by Type of Activity During The Previous Week and Sex in Karo Regency, 2020*

Kegiatan Utama <i>Main Activity</i>	Jenis Kelamin/Sex		Jumlah <i>Total</i>
	Laki-Laki <i>Male</i>	Perempuan <i>Female</i>	
(1)	(2)	(3)	(4)
<b>I Angkatan Kerja/<i>Economically Active</i></b>	<b>137 132</b>	<b>124 897</b>	<b>262 029</b>
Bekerja/ <i>Working</i>	134 035	123 201	257 236
Pengangguran Terbuka <i>Unemployment</i>	3 097	1 696	4 793
<b>II Bukan Angkatan Kerja/ <i>Economically Inactive</i></b>	<b>16 472</b>	<b>33 702</b>	<b>50 174</b>
Sekolah/ <i>Attending School</i>	6 538	6 974	13 512
Mengurus Rumah Tangga <i>Housekeeping</i>	1 542	22 250	23 792
Lainnya/ <i>Others</i>	8 392	4 478	12 870
<b>Jumlah/<i>Total</i></b>	<b>153 604</b>	<b>158 599</b>	<b>312 203</b>

Sumber/Source: BPS, Survei Angkatan Kerja Nasional (Sakernas) Agustus/BPS-Statistics Indonesia, August National Labor Force Survey



**Tabel**  
**Table** 3.2.2

**Penduduk Berumur 15 Tahun ke Atas Menurut Pendidikan Tertinggi yang Ditamatkan dan Jenis Kegiatan Selama Seminggu yang Lalu di Kabupaten Karo, 2020**  
*Population 15 Years of Age and Over by Educational Attainment and Type of Activity During the Previous Week in Karo Regency, 2020*

Pendidikan Tertinggi yang Ditamatkan <sup>1</sup> Educational Attainment <sup>1</sup>	Angkatan Kerja/Economically Active			Persentase Bekerja terhadap Angkatan Kerja Percentage of Working to Economically Active
	Bekerja Working	Pengangguran <sup>2</sup> Unemployment <sup>2</sup>	Jumlah Angkatan Kerja Total of Economically Active	
(1)	(2)	(3)	(4)	(5)
0	64 907	374	65 281	99,43
1	61 660	655	62 315	98,95
2	100 727	2 624	103 351	97,46
3	29 942	1 140	31 082	96,33
<b>Jumlah/Total</b>	<b>257 236</b>	<b>4 793</b>	<b>262 029</b>	<b>98,17</b>

Lanjutan Tabel/*Continued Table 3.2.2*

Pendidikan Tertinggi yang Ditamatkan <sup>1</sup> <i>Educational Attainment<sup>1</sup></i>	Bukan Angkatan Kerja <i>Not Economically Active</i>	Jumlah Total	Persentase Angkatan Kerja terhadap Penduduk Usia Kerja <i>Percentage of Economically Active to Working Age Population</i>
(1)	(6)	(7)	(8)
0	14 426	79 707	81,90
1	16 698	79 013	78,87
2	14 733	118 084	87,52
3	4 317	35 399	87,80
<b>Jumlah/Total</b>	<b>50 174</b>	<b>312 203</b>	<b>83,93</b>

- Catatan/Note:
- <sup>1</sup> 0. ≤ Sekolah Dasar (SD)/≤ *Primary School*
  1. Sekolah Menengah Pertama/*Junior High School*
  2. Sekolah Menengah Atas/*Senior High School*
  3. Perguruan Tinggi/*Collage*
  - <sup>2</sup> 1. Mencari pekerjaan/*Looking for work*
  2. Mempersiapkan usaha/*Establishing a new business/firm*
  3. Merasa tidak mungkin mendapat pekerjaan/*Hopeless of job*
  4. Sudah punya pekerjaan tetapi belum mulai bekerja/*Have a job in future start*

Sumber/Source: BPS, Survei Angkatan Kerja Nasional (Sakernas) Agustus/BPS-Statistics Indonesia, August National Labor Force Survey

**Tabel**  
**Table** 3.2.3

**Penduduk Berumur 15 Tahun Ke Atas yang Bekerja Selama Seminggu yang Lalu Menurut Status Pekerjaan Utama dan Jenis Kelamin di Kabupaten Karo, 2020**  
*Population 15 Years of Age and Over who Worked During The Previous Week by Main Employment Status and Sex in Karo Regency, 2020*

<b>Status Pekerjaan Utama</b> <i>Main Employment Status</i>	<b>Laki-Laki</b> <i>Male</i>	<b>Perempuan</b> <i>Female</i>	<b>Jumlah</b> <i>Total</i>
(1)	(2)	(3)	(4)
Berusaha sendiri <i>Own account worker</i>	14 283	13 544	27 827
Berusaha dibantu buruh tidak tetap/buruh tidak dibayar <i>Employer assisted by temporary worker/unpaid worker</i>	49 573	16 944	66 517
Berusaha dibantu buruh tetap/buruh dibayar <i>Employer assisted by permanent worker/paid worker</i>	9 342	3 461	12 803
Buruh/Karyawan/Pegawai/ <i>Employee</i>	24 128	17 151	41 279
Pekerja bebas <i>Casual worker</i>	16 563	16 399	32 962
Pekerja keluarga/tak dibayar <i>Family worker/unpaid worker</i>	20 146	55 702	75 848
<b>Jumlah/Total</b>	<b>134 035</b>	<b>123 201</b>	<b>257 236</b>

Sumber/Source: BPS, Survei Angkatan Kerja Nasional (Sakernas) Agustus/BPS-Statistics Indonesia, August National Labor Force Survey

# BAB

CHAPTER

# 4

# SOSIAL DAN KESEJAHTERAAN RAKYAT *SOCIAL AND WELFARE*

Jumlah Pasangan Usia Subur di  
Kabupaten Karo Tahun 2020  
adalah **67.053**





**PENJELASAN TEKNIS**

1. Rumah Sakit adalah tempat pemeriksaan dan perawatan kesehatan, biasanya berada di bawah pengawasan dokter/tenaga medis, yang melayani penderita yang sakit untuk berobat rawat jalan atau rawat inap.
2. Rumah Sakit Bersalin adalah rumah sakit khusus untuk persalinan, dilengkapi pelayanan spesialis pemeriksaan kehamilan, persalinan, rawat inap dan rawat jalan ibu dan anak yang berada di bawah pengawasan dokter spesialis kandungan.
3. Rumah Bersalin adalah sarana pelayanan kesehatan dengan izin sebagai rumah bersalin, dilengkapi pelayanan pemeriksaan kehamilan, persalinan serta pemeriksaan ibu dan anak yang berada di bawah pengawasan bidan senior.
4. Poliklinik adalah sarana kesehatan yang dipakai untuk pelayanan berobat jalan, biasanya berada di bawah pengawasan dokter/tenaga medis.
5. Puskesmas (Pusat Kesehatan Masyarakat) adalah unit pelaksana teknis dinas kesehatan kabupaten/ kota yang mempunyai fungsi utama sebagai penyelenggara pelayanan kesehatan tingkat pertama. Wilayah kerja puskesmas maksimal adalah

**TECHNICAL NOTES**

1. *Hospital is a place for health check, usually controlled/supervised by doctors/medical personnel to serve the ill patients to get outpatient or inpatient treatment services.*
2. *Maternity Hospital is a specialized hospital for childbirth, has specialist inspection service to pregnancy, childbirth, hospitalization and outpatient for mothers and children that is under the supervision of an obstetrician.*
3. *Maternity House is health care facility with a license as a maternity house, equipped with prenatal care, childbirth and examination of mothers and children which is under the supervision of a senior midwife.*
4. *Polyclinic is a health facility in which to get outpatient services, usually under the control of doctor/medical personnel.*
5. *Public Health Center is technical implementation unit of regency health department that have the primary function as a first-level health care providers. The working area standard of public health center is one district and to*

- satu kecamatan dan untuk dapat menjangkau wilayah kerjanya, puskesmas mempunyai jaringan pelayanan yang meliputi unit Puskesmas Pembantu (Pustu), unit Puskesmas Keliling (Puskel), dan unit bidan desa/komunitas (Peraturan Menteri Kesehatan RI No. 75 Tahun 2014 Tentang Pusat Kesehatan Masyarakat).
6. Apotek adalah suatu tempat tertentu yang digunakan untuk melakukan pekerjaan kefarmasian, dan penyaluran/ penjualan obat atau bahan farmasi dan perbekalan kesehatan lainnya kepada masyarakat yang dikelola oleh tenaga apoteker (Peraturan Menteri Kesehatan RI No. 1332 Tahun 2002 Tentang Perubahan Atas Peraturan Menteri Kesehatan RI No. 922/MENKES/PER/X/1993 Tentang Ketentuan dan Tata Cara Pemberian Izin Apotek).
  7. Jumlah tindak pidana menggambarkan jumlah kasus tindak pidana yang terjadi pada kurun waktu tertentu.
  8. Untuk mengukur kemiskinan, BPS menggunakan konsep kemampuan memenuhi kebutuhan dasar (basic needs approach). Dengan pendekatan ini, kemiskinan dipandang sebagai ketidakmampuan dari sisi ekonomi untuk memenuhi kebutuhan dasar makanan dan bukan makanan yang diukur dari sisi pengeluaran. Metode yang digunakan adalah menghitung
- reach their working areas, public health centers have a service network covering subsidiary of public health center, mobile public health center units, and midwife units (Regulation of the Minister of Health of Indonesia Number 75 Year 2014 about Public Health Center).*
6. *Pharmacy is a specific place that is used for pharmaceutical jobs, and distribution/sale of drugs/ pharmaceuticals and other medical supplies to people that are administered by trained pharmacist (Regulation of the Minister of Health of Indonesia Number 1332 Year 2002 about the Changes of Regulation of the Minister of Health of Indonesia Number 922/MENKES/PER/X/1993 about Pro-vision and Procedures for Administration of Licensed Pharmacies).*
  7. *Crime total refers to the number of criminal cases occurring during a given period.*
  8. *To measure poverty, BPS-Statistics Indonesia has used the concept of basic needs approach. Therefore, poverty is viewed as economic inability to fulfill food and non-food basic needs which are measured by consumption/ expenditure. The method used is calculating poverty line, which consists of two components that are Food Poverty Line (FPL) and Non-Food Poverty Line (NFPL). The poverty line was calculated separately for urban and rural areas.*

- Garis Kemiskinan (GK), yang terdiri dari dua komponen yaitu Garis Kemiskinan Makanan (GKM) dan Garis Kemiskinan Non-Makanan (GKNM). Penghitungan Garis Kemiskinan dilakukan secara terpisah untuk daerah perkotaan dan perdesaan.
9. Penduduk miskin adalah penduduk yang memiliki rata-rata pengeluaran per kapita per bulan di bawah Garis Kemiskinan.
  10. Garis Kemiskinan Makanan (GKM) merupakan nilai pengeluaran kebutuhan minimum makanan yang disetarakan dengan 2.100 kkalori per kapita per hari. Garis Kemiskinan Non-Makanan (GKNM) adalah kebutuhan minimum untuk perumahan, sandang, pendidikan, kesehatan, dan kebutuhan dasar lainnya.
  11. Indeks Pembangunan Manusia (IPM) menjelaskan bagaimana penduduk dapat mengakses hasil pembangunan dalam memperoleh pendapatan, kesehatan, pendidikan dan sebagainya. IPM diperkenalkan oleh UNDP pada tahun 1990 dan dipublikasikan secara berkala dalam laporan tahunan Human Development Report (HDR). IPM dibentuk oleh 3 (tiga) dimensi dasar: Umur panjang dan hidup sehat; pengetahuan; dan standar hidup layak.
9. *A person whose expenditure per capita per month is below the poverty line is considered to be poor.*
  10. *The Food Poverty Line refers to the daily minimum requirement of 2,100 kcal per capita per day. The Non-Food Poverty Line refers to the minimum requirement for household necessities for clothing, education, health, and other basic individual needs.*
  11. *The Human Development Index (HDI) explains how people can access development results in obtaining income, health, education and so forth. HDI was introduced by United Nations Development Programme (UNDP) in 1990 and published periodically in the annual report of the Human Development Report. HDI was formed by three basic dimensions: a long and healthy life; knowledge; and a decent standard of living.*



**ULASAN****4.1 Pendidikan**

Sektor Pendidikan merupakan salah satu pilar yang mendukung program pembangunan daerah, disamping sektor pertanian dan kesehatan. Tabel 4.1.1 sampai dengan 4.1.9 menyajikan gambaran yang jelas mengenai jumlah sekolah, ruang kelas, tenaga pengajar dan jumlah siswa.

Pada tingkat pendidikan dasar tahun ajaran 2020/2021 ada sebanyak 294 sekolah, 2.872 tenaga pengajar dan 43.138 siswa. Ditingkat SMP ada 65 sekolah dan ada sebanyak 1.448 tenaga pengajar dan 21.541 siswa. Pada tingkat SMA ada 24 sekolah dan 13.369 siswa, serta tenaga pengajar berjumlah 746 orang.

**4.2 Kesehatan**

Ketersediaan sarana kesehatan merupakan salah satu faktor untuk perbaikan kualitas hidup. Pada tahun 2020 di Kabupaten Karo terdapat 516 tenaga kesehatan. Kecamatan Berastagi memiliki jumlah tenaga kesehatan terbanyak yakni sebanyak 20 orang, sementara Kecamatan Payung memiliki tenaga kesehatan paling sedikit yakni sebanyak 12 orang.

**4.3 Agama dan Sosial Lainnya**

Menurut Departemen Agama Kabupaten Karo, pada tahun 2020 ada terdapat sebanyak 229 Mesjid, dan sebanyak 766 Gereja Protestan, Gereja Katolik 149, Pura 6, Vihara 4, dan Klenteng 1 buah.

**DESCRIPTION****4.1 Education**

*The quality of human resources is one factor in supporting the success of regional development, also agriculture sector and health sector. Progressing the education is certainly needed the instrument and infrastructure of education. The explanation of the total school, classroom, teacher and students can be see in the table 4.1.1 up to table 4.1.9.*

*The elementary schools of 2019/2020's year has 294 schools, 2.872 teachers and 43.138 students. The junior high schools have 65 schools, 1.448 teachers and 21.576 students. The senior high schools has 24 schools and 13.369 students and 746 teachers*

**4.2 Health**

*The availability of health facilities is one of the factors for improving the quality of life. In 2020 in Karo District there are 516 health workers. Berastagi Subdistrict has the highest number of health workers, as many as 20 people, while Payung District has the least number of health workers, namely 12 people.*

**4.3 Religion and Other Social Affairs**

*According to the Karo District Religious Affairs Department, in 2020 there will be 229 mosques, and as many as 766 Protestant Churches, 149 Catholic Churches, 6 Temples, 4 Vihara, and 1 Klenteng.*

Sedangkan penduduk yang menganut agama islam berjumlah 104.860, penduduk yang menganut agama protestan berjumlah 235.616 serta 61.051 penduduk menganut agama katolik.

#### 4.4 Kemiskinan

Mengenai kemiskinan, penduduk miskin adalah penduduk yang memiliki rata-rata pengeluaran perkapita perbulan di bawah garis kemiskinan. Jumlah penduduk miskin di kabupaten karo pada tahun 2020 sekitar 35,57 ribu atau 8,7 persen dari penduduk kabupaten karo.

#### 4.5 Kriminalitas dan Keamanan

Membahas Perkara Pidana Biasa, Jumlah Laporan Pidana Biasa yang diterima adalah sebanyak 487 di Pengadilan Negeri Kabanjahe. Dari jumlah laporan yang diterima tersebut ada sebanyak 457 yang telah diputuskan. Sementara untuk pidana anak ada sebanyak 5 laporan yang diterima pada tahun 2020, sedangkan jumlah laporan yang telah diputuskan selama tahun 2020 ada sebanyak 6 laporan termasuk 1 laporan yang berasal dari tahun 2019 lalu.

#### 4.6 Kebersihan

Pada Tahun 2020, Total keseluruhan sampah yang di angkut di kabupaten karo adalah 206.407 m3. Adapun kecamatan Berastagi menyumbang sampah terbesar yang diangkut pada tahun 2020

*Meanwhile, the population who adhere to Islam is 104,860, the population who adhere to the Protestant religion is 235,616, and 61,051 people who adhere to the Catholic religion.*

#### 4.4 Poverty

*Regarding poverty, the poor population is the population that has an average per capita expenditure per month below the poverty line. The number of poor people in Karo Regency in 2020 was around 35,7 thousand or 8,7 percent of the population of Karo District.*

#### 4.5 Criminality and Safety

*Discussing Ordinary Criminal Cases, the number of Ordinary Criminal Reports received was 487 at the Kabanjahe District Court. Of the total reports received, 457 have been decided. Meanwhile, for child crimes, there were 5 reports received in 2020, while the number of reports that had been decided during 2020 was 6 reports including 1 report from 2019. remaining reports in 2019 were 80 report.*

#### 4.6 Cleanliness

*In 2020, the total waste transported in Karo district is 206,407 m3. The Berastagi sub-district contributes the largest waste transported in 2020.*

**Gambar** 4.1  
**Figures**

**Jumlah Murid dan Sekolah di Bawah Kementerian Pendidikan dan Kebudayaan Kabupaten Karo, 2020**  
**Number of Pupils and Schools Under The Ministry of Education and Culture of Karo Regency, 2020**



Sumber/Source : Kementerian Pendidikan dan Kebudayaan, Data Semester Ganjil/Ministry of Educations and Culture, Odd Semester Data

#### 4.1 PENDIDIKAN EDUCATION

**Tabel**  
**Table** 4.1.1

**Jumlah Sekolah, Guru, dan Murid Taman Kanak-Kanak (TK) di Bawah Kementerian Pendidikan dan Kebudayaan Menurut Kecamatan di Kabupaten Karo, 2019/2020 dan 2020/2021**  
*Number of Schools, Teachers, and Pupils in Kindergarten Under The Ministry of Education and Culture by Subdistrict in Karo Regency, 2019/2020 dan 2020/2021*

Kecamatan Subdistrict	Sekolah/Schools					
	Negeri/Public		Swasta/Private		Jumlah/Total	
	2019/2020	2020/2021	2019/2020	2020/2021	2019/2020	2020/2021
(1)	(2)	(3)	(4)	(5)	(6)	(7)
010 Mardinding	0	-	2	2	2	2
020 Laubaleng	0	-	1	1	1	1
030 Tigabinanga	1	-	5	5	6	5
040 Juhar	1	1	2	2	3	3
050 Munte	1	1	4	3	5	4
060 Kutabuluh	0	-	4	4	4	4
070 Payung	0	-	2	3	2	3
071 Tiganderket	2	2	4	4	6	6
080 Simpang Empat	1	1	3	2	4	3
081 Naman Teran	0	-	2	2	2	2
082 Merdeka	0	-	2	2	2	2
090 Kabanjahe	1	1	17	17	18	18
100 Berastagi	0	-	13	11	13	11
110 Tigapanah	1	1	8	7	9	8
111 Dolat Rayat	0	-	4	3	4	3
120 Merek	1	1	3	3	4	4
130 Barusjahe	1	1	4	3	5	4
<b>Karo</b>	<b>10</b>	<b>9</b>	<b>80</b>	<b>74</b>	<b>90</b>	<b>83</b>

Lanjutan Tabel/*Continued Table 4.1.1*

Kecamatan Subdistrict	Guru <sup>1</sup> /Teachers <sup>1</sup>					
	Negeri/Public		Swasta/Private		Jumlah/Total	
	2019/2020	2020/2021	2019/2020	2020/2021	2019/2020	2020/2021
(1)	(8)	(9)	(10)	(11)	(12)	(13)
010 Mardinding	0	-	5	20	5	20
020 Laubaleng	0	-	3	36	3	36
030 Tigabinanga	1	-	12	19	13	19
040 Juhar	3	5	4	16	7	21
050 Munte	3	3	5	11	8	14
060 Kutabuluh	0	-	10	21	10	21
070 Payung	0	-	4	15	4	15
071 Tiganderket	7	10	6	24	13	34
080 Simpang Empat	2	2	4	10	6	12
081 Naman Teran	0	-	5	5	5	5
082 Merdeka	0	-	4	11	4	11
090 Kabanjahe	7	6	61	141	68	147
100 Berastagi	0	-	34	51	34	51
110 Tigapanah	2	2	11	25	13	27
111 Dolat Rayat	0	-	4	7	4	7
120 Merek	1	-	4	27	5	27
130 Barusjahe	5	6	6	13	11	19
<b>Karo</b>	<b>31</b>	<b>34</b>	<b>182</b>	<b>452</b>	<b>213</b>	<b>486</b>

Lanjutan Tabel/*Continued Table 4.1.1*

Kecamatan Subdistrict	Murid/Pupils					
	Negeri/Public		Swasta/Private		Jumlah/Total	
	2019/2020	2020/2021	2019/2020	2020/2021	2019/2020	2020/2021
(1)	(14)	(15)	(16)	(17)	(18)	(19)
010 Mardinding	0	-	96	127	96	127
020 Laubaleng	0	-	17	-	17	-
030 Tigabinanga	0	-	240	174	240	174
040 Juhar	42	28	73	89	115	117
050 Munte	43	24	62	68	105	92
060 Kutabuluh	0	-	88	78	88	78
070 Payung	0	-	44	85	44	85
071 Tiganderket	138	90	89	89	227	179
080 Simpang Empat	21	21	54	54	75	75
081 Naman Teran	0	-	46	15	46	15
082 Merdeka	0	-	94	117	94	117
090 Kabanjahe	156	137	1 128	891	1 284	1 028
100 Berastagi	0	-	544	500	544	500
110 Tigapanah	36	20	175	224	211	244
111 Dolat Rayat	0	-	58	54	58	54
120 Merek	16	-	91	66	107	66
130 Barusjahe	87	87	109	90	196	177
<b>Karo</b>	<b>539</b>	<b>407</b>	<b>3 008</b>	<b>2 721</b>	<b>3 547</b>	<b>3 128</b>

Catatan/Note: <sup>1</sup> Jumlah guru termasuk kepala sekolah dan guru/*The total of teachers including headmaster and teacher*

Sumber/Source: Kementerian Pendidikan dan Kebudayaan, Data Semester Ganjil/*Ministry of Educations and Culture, Odd Semester Data*

**Tabel**  
**Table** 4.1.2

**Jumlah Sekolah, Guru, dan Murid Raudatul Athfal (RA)  
di Bawah Kementerian Agama Menurut Kecamatan di  
Kabupaten Karo, 2019/2020 dan 2020/2021**  
*Number of Schools, Teachers, and Pupils in Raudatul Athfal  
(RA) Under The Ministry of Religious Affairs by Subdistrict in  
Karo Regency, 2019/2020 dan 2020/2021*

Kecamatan Subdistrict	Sekolah/Schools		Guru/Teachers		Murid/Pupils	
	2019/2020	2020/2021	2019/2020	2020/2021	2019/2020	2020/2021
(1)	(2)	(3)	(4)	(5)	(6)	(7)
010 Mardinding	-	-	-	-	-	-
020 Laubaleng	-	-	-	-	-	-
030 Tigabinanga	2	3	5	10	130	116
040 Juhar	-	-	-	-	-	-
050 Munte	-	-	-	-	-	-
060 Kutabuluh	1	1	2	2	42	27
070 Payung	-	-	-	-	-	-
071 Tiganderket	-	1	-	3	-	20
080 Simpang Empat	1	1	3	3	43	55
081 Naman Teran	1	1	3	4	49	37
082 Merdeka	2	2	4	5	68	43
090 Kabanjahe	3	3	16	18	262	276
100 Berastagi	4	4	21	19	372	256
110 Tigapanah	1	1	2	1	27	31
111 Dolat Rayat	-	-	-	-	-	-
120 Merek	1	-	2	-	10	-
130 Barusjahe	-	-	-	-	-	-
<b>Karo</b>	<b>16</b>	<b>17</b>	<b>58</b>	<b>65</b>	<b>1 003</b>	<b>861</b>

Catatan/Note: Seluruh Raudatul Athfal (RA) berstatus swasta/All Raudatul Athfal (RA) are private

Sumber/Source: Kementerian Agama Kabupaten Karo, Data Semester Ganjil/Ministry of Religious Affairs of Karo Regency, Odd Semester Data

**Tabel**  
**Table** 4.1.3

**Jumlah Sekolah, Guru, dan Murid Sekolah Dasar (SD)  
di Bawah Kementerian Pendidikan dan Kebudayaan  
Menurut Kecamatan di Kabupaten Karo, 2019/2020 dan  
2020/2021**  
*Number of Schools, Teachers, and Pupils in Primary Schools  
Under The Ministry of Education and Culture by Subdistrict  
in Karo Regency, 2019/2020 dan 2020/2021*

Kecamatan Subdistrict	Sekolah/Schools					
	Negeri/Public		Swasta/Private		Jumlah/Total	
	2019/2020	2020/2021	2019/2020	2020/2021	2019/2020	2020/2021
(1)	(2)	(3)	(4)	(5)	(6)	(7)
010 Mardinding	16	16	5	5	21	21
020 Laubaleng	15	15	3	3	18	18
030 Tigabinanga	19	19	2	2	21	21
040 Juhar	14	14	-	-	14	14
050 Munte	21	21	-	-	21	21
060 Kutabuluh	13	13	1	1	14	14
070 Payung	10	10	-	-	10	10
071 Tiganderket	16	16	1	1	17	17
080 Simpang Empat	14	14	-	-	14	14
081 Naman Teran	11	11	-	-	11	11
082 Merdeka	5	5	1	1	6	6
090 Kabanjahe	23	23	15	13	38	36
100 Berastagi	17	17	9	9	26	26
110 Tigapanah	22	22	2	2	24	24
111 Dolat Rayat	6	6	-	-	6	6
120 Merek	14	14	-	-	14	14
130 Barusjahe	20	20	1	1	21	21
<b>Karo</b>	<b>256</b>	<b>256</b>	<b>40</b>	<b>38</b>	<b>296</b>	<b>294</b>



Lanjutan Tabel/Continued Table 4.1.3

Kecamatan Subdistrict	Guru <sup>1</sup> /Teachers <sup>1</sup>					
	Negeri/Public		Swasta/Private		Jumlah/Total	
	2019/2020	2020/2021	2019/2020	2020/2021	2019/2020	2020/2021
(1)	(8)	(9)	(10)	(11)	(12)	(13)
010 Mardinding	141	143	29	31	170	174
020 Laubaleng	146	133	14	15	160	148
030 Tigabinanga	176	173	16	18	192	191
040 Juhar	124	128	-	-	124	128
050 Munte	204	211	-	-	204	211
060 Kutabuluh	107	76	4	-	111	76
070 Payung	93	94	-	-	93	94
071 Tiganderket	134	131	2	2	136	133
080 Simpang Empat	134	141	-	-	134	141
081 Naman Teran	106	105	-	-	106	105
082 Merdeka	55	55	4	6	59	61
090 Kabanjahe	277	286	143	161	420	447
100 Berastagi	199	216	120	126	319	342
110 Tigapanah	226	236	17	8	243	244
111 Dolat Rayat	65	70	-	-	65	70
120 Merek	162	160	-	-	162	160
130 Barusjahe	186	196	7	7	193	203
<b>Karo</b>	<b>2 535</b>	<b>2 554</b>	<b>356</b>	<b>374</b>	<b>2 891</b>	<b>2 928</b>

Lanjutan Tabel/*Continued Table 4.1.3*

Kecamatan Subdistrict	Murid/Pupils					
	Negeri/Public		Swasta/Private		Jumlah/Total	
	2019/2020	2020/2021	2019/2020	2020/2021	2019/2020	2020/2021
(1)	(14)	(15)	(16)	(17)	(18)	(19)
010 Mardinding	2 115	2 068	524	532	2 639	2 600
020 Laubaleng	2 161	2 150	328	324	2 489	2 474
030 Tigabinanga	2 155	2 138	368	367	2 523	2 505
040 Juhar	1 365	1 329	-	-	1 365	1 329
050 Munte	2 332	2 261	-	-	2 332	2 261
060 Kutabuluh	1 285	1 253	35	42	1 320	1 295
070 Payung	972	931	-	-	972	931
071 Tiganderket	1 481	1 430	23	33	1 504	1 463
080 Simpang Empat	1 666	1 620	-	-	1 666	1 620
081 Naman Teran	1 472	1 487	-	-	1 472	1 487
082 Merdeka	726	735	65	94	791	829
090 Kabanjahe	5 202	5 042	3 823	3 862	9 025	8 904
100 Berastagi	3 867	3 732	2 959	3 058	6 826	6 790
110 Tigapanah	2 871	2 824	247	248	3 118	3 072
111 Dolat Rayat	838	821	-	-	838	821
120 Merek	2 935	2 826	-	-	2 935	2 826
130 Barusjahe	2 135	2 044	190	204	2 325	2 248
<b>Karo</b>	<b>35 578</b>	<b>34 691</b>	<b>8 562</b>	<b>8 764</b>	<b>44 140</b>	<b>43 455</b>

Catatan/Note: <sup>1</sup> Jumlah guru termasuk kepala sekolah dan guru/*The total of teachers including headmaster and teacher*

Sumber/Source: Kementerian Pendidikan dan Kebudayaan, Data Semester Ganji/*Ministry of Educations and Culture, Odd Semester Data*

**Tabel**  
**Table** 4.1.4**Jumlah Sekolah, Guru, dan Murid Madrasah Ibtidaiyah (MI) di Bawah Kementerian Agama Menurut Kecamatan Menurut Kecamatan di Kabupaten Karo, 2019/2020 dan 2020/2021****Number of Schools, Teachers, and Pupils in Madrasah Ibtidaiyah (MI) Under The Ministry of Religious Affairs by Subdistrict in Karo Regency, 2019/2020 dan 2020/2021**

Kecamatan Subdistrict	Sekolah/Schools					
	Negeri/Public		Swasta/Private		Jumlah/Total	
	2019/2020	2020/2021	2019/2020	2020/2021	2019/2020	2020/2021
(1)	(2)	(3)	(4)	(5)	(6)	(7)
010 Mardinding	-	-	-	-	-	-
020 Laubaleng	-	-	1	1	1	1
030 Tigabinanga	-	-	2	2	2	2
040 Juhar	-	-	-	-	-	-
050 Munte	-	-	-	-	-	-
060 Kutabuluh	-	-	-	1	-	1
070 Payung	-	-	-	-	-	-
071 Tiganderket	-	-	-	1	-	1
080 Simpang Empat	-	-	-	-	-	-
081 Naman Teran	-	-	-	-	-	-
082 Merdeka	-	-	1	1	1	1
090 Kabanjahe	-	-	2	3	2	3
100 Berastagi	-	-	4	2	4	2
110 Tigapanah	-	-	-	-	-	-
111 Dolat Rayat	-	-	-	-	-	-
120 Merek	-	-	-	-	-	-
130 Barusjahe	-	-	-	-	-	-
<b>Karo</b>	<b>0</b>	<b>0</b>	<b>10</b>	<b>11</b>	<b>10</b>	<b>11</b>

Lanjutan Tabel/*Continued Table* 4.1.4

Kecamatan Subdistrict	Guru/Teachers					
	Negeri/Public		Swasta/Private		Jumlah/Total	
	2019/2020	2020/2021	2019/2020	2020/2021	2019/2020	2020/2021
(1)	(8)	(9)	(10)	(11)	(12)	(13)
010 Mardinding	-	-	-	-	-	-
020 Laubaleng	-	-	9	7	9	7
030 Tigabinanga	-	-	11	18	11	18
040 Juhar	-	-	-	-	-	-
050 Munte	-	-	-	-	-	-
060 Kutabuluh	-	-	-	8	-	8
070 Payung	-	-	-	-	-	-
071 Tiganderket	-	-	-	2	-	2
080 Simpang Empat	-	-	-	-	-	-
081 Naman Teran	-	-	-	-	-	-
082 Merdeka	-	-	6	6	6	6
090 Kabanjahe	-	-	35	61	35	61
100 Berastagi	-	-	40	27	40	27
110 Tigapanah	-	-	-	-	-	-
111 Dolat Rayat	-	-	-	-	-	-
120 Merek	-	-	-	-	-	-
130 Barusjahe	-	-	-	-	-	-
<b>Karo</b>	<b>0</b>	<b>0</b>	<b>101</b>	<b>129</b>	<b>101</b>	<b>129</b>

Lanjutan Tabel/Continued Table 4.1.4

Kecamatan Subdistrict	Murid/Pupils					
	Negeri/Public		Swasta/Private		Jumlah/Total	
	2019/2020	2020/2021	2019/2020	2020/2021	2019/2020	2020/2021
(1)	(14)	(15)	(16)	(17)	(18)	(19)
010 Mardinding	-	-	-	-	-	-
020 Laubaleng	-	-	90	150	90	150
030 Tigabinanga	-	-	276	349	276	349
040 Juhar	-	-	-	-	-	-
050 Munte	-	-	-	-	-	-
060 Kutabuluh	-	-	-	79	-	79
070 Payung	-	-	-	-	-	-
071 Tiganderket	-	-	-	15	-	15
080 Simpang Empat	-	-	-	-	-	-
081 Naman Teran	-	-	-	-	-	-
082 Merdeka	-	-	72	81	72	81
090 Kabanjahe	-	-	815	3 180	815	3 180
100 Berastagi	-	-	934	470	934	470
110 Tigapanah	-	-	-	-	-	-
111 Dolat Rayat	-	-	-	-	-	-
120 Merek	-	-	-	-	-	-
130 Barusjahe	-	-	-	-	-	-
<b>Karo</b>	<b>0</b>	<b>0</b>	<b>2 187</b>	<b>2 524</b>	<b>2 187</b>	<b>2 524</b>

Sumber/Source: Kementerian Agama Kabupaten Karo, Data Semester Ganjil/Ministry of Religious Affairs of Karo Regency, Odd Semester Data

**Tabel**  
**Table** 4.1.5

**Jumlah Sekolah, Guru, dan Murid Sekolah Menengah Pertama (SMP) di Bawah Kementerian Pendidikan dan Kebudayaan Menurut Kecamatan di Kabupaten Karo, 2019/2020 dan 2020/2021**  
**Number of Schools, Teachers, and Pupils in Lower Secondary Schools Under The Ministry of Education and Culture by Subdistrict in Karo Regency, 2019/2020 dan 2020/2021**

Kecamatan Subdistrict	Sekolah/Schools					
	Negeri/Public		Swasta/Private		Jumlah/Total	
	2019/2020	2020/2021	2019/2020	2020/2021	2019/2020	2020/2021
(1)	(2)	(3)	(4)	(5)	(6)	(7)
010 Mardinding	3	3	2	2	5	5
020 Laubaleng	1	1	2	2	3	3
030 Tigabinanga	3	3	1	1	4	4
040 Juhar	3	3	-	-	3	3
050 Munte	2	2	1	1	3	3
060 Kutabuluh	3	3	-	-	3	3
070 Payung	2	2	-	-	2	2
071 Tiganderket	1	1	1	1	2	2
080 Simpang Empat	2	2	-	-	2	2
081 Naman Teran	1	1	1	1	2	2
082 Merdeka	-	-	-	-	-	-
090 Kabanjahe	4	4	11	11	15	15
100 Berastagi	3	3	6	6	9	9
110 Tigapanah	3	3	-	-	3	3
111 Dolat Rayat	1	1	-	-	1	1
120 Merek	2	2	1	1	3	3
130 Barusjahe	4	4	1	1	5	5
<b>Karo</b>	<b>38</b>	<b>38</b>	<b>27</b>	<b>27</b>	<b>65</b>	<b>65</b>

Lanjutan Tabel/Continued Table 4.1.5

Kecamatan Subdistrict	Guru <sup>1</sup> /Teachers <sup>1</sup>					
	Negeri/Public		Swasta/Private		Jumlah/Total	
	2019/2020	2020/2021	2019/2020	2020/2021	2019/2020	2020/2021
(1)	(8)	(9)	(10)	(11)	(12)	(13)
010 Mardinding	71	71	12	12	83	83
020 Laubaleng	35	38	18	18	53	56
030 Tigabinanga	83	86	13	14	96	100
040 Juhar	49	54	-	-	49	54
050 Munte	42	41	11	11	53	52
060 Kutabuluh	57	58	-	-	57	58
070 Payung	58	59	-	-	58	59
071 Tiganderket	35	39	7	7	42	46
080 Simpang Empat	75	82	-	-	75	82
081 Naman Teran	24	24	12	14	36	38
082 Merdeka	-	-	-	-	-	-
090 Kabanjahe	150	153	136	151	286	304
100 Berastagi	158	170	79	94	237	264
110 Tigapanah	114	112	-	-	114	112
111 Dolat Rayat	13	17	-	-	13	17
120 Merek	55	55	6	7	61	62
130 Barusjahe	99	97	4	7	103	104
<b>Karo</b>	<b>1 118</b>	<b>1 156</b>	<b>298</b>	<b>335</b>	<b>1 416</b>	<b>1 491</b>

Lanjutan Tabel/Continued Table 4.1.5

Kecamatan Subdistrict	Murid/Pupils					
	Negeri/Public		Swasta/Private		Jumlah/Total	
	2019/2020	2020/2021	2019/2020	2020/2021	2019/2020	2020/2021
(1)	(14)	(15)	(16)	(17)	(18)	(19)
010 Mardinding	958	968	229	233	1 187	1 201
020 Laubaleng	570	575	316	302	886	877
030 Tigabinanga	1 188	1 195	287	301	1 475	1 496
040 Juhar	596	608	-	-	596	608
050 Munte	512	528	115	101	627	629
060 Kutabuluh	622	622	-	-	622	622
070 Payung	516	518	-	-	516	518
071 Tiganderket	616	649	34	42	650	691
080 Simpang Empat	824	762	-	-	824	762
081 Naman Teran	256	232	220	233	476	465
082 Merdeka	-	-	-	-	-	-
090 Kabanjahe	2 600	2 731	3 358	3 352	5 958	6 083
100 Berastagi	2 454	2 551	1 678	1 633	4 132	4 184
110 Tigapanah	1 427	1 364	-	-	1 427	1 364
111 Dolat Rayat	165	162	-	-	165	162
120 Merek	811	857	31	29	842	886
130 Barusjahe	1 071	1 022	122	132	1 193	1 154
<b>Karo</b>	<b>15 186</b>	<b>15 344</b>	<b>6 390</b>	<b>6 358</b>	<b>21 576</b>	<b>21 702</b>

Catatan/Note: <sup>1</sup> Jumlah guru termasuk kepala sekolah dan guru/The total of teachers including headmaster and teacher

Sumber/Source: Kementerian Pendidikan dan Kebudayaan, Data Semester Ganjil/Ministry of Educations and Culture, Odd Semester Data



**Tabel**  
**Table** 4.1.6

**Jumlah Sekolah, Guru, dan Murid Madrasah Tsanawiyah (MTs) di Bawah Kementerian Agama Menurut Kecamatan di Kabupaten Karo, 2019/2020 dan 2020/2021**  
**Number of Schools, Teachers, and Pupils in Madrasah Tsanawiyah (MTs) Under The Ministry of Religious Affairs by Subdistrict in Karo Regency, 2019/2020 dan 2020/2021**

Kecamatan Subdistrict	Sekolah/Schools					
	Negeri/Public		Swasta/Private		Jumlah/Total	
	2019/2020	2020/2021	2019/2020	2020/2021	2019/2020	2020/2021
(1)	(2)	(3)	(4)	(5)	(6)	(7)
010 Mardinding	-	-	-	-	-	-
020 Laubaleng	-	-	1	-	1	-
030 Tigabinanga	-	-	1	1	1	1
040 Juhar	-	-	-	-	-	-
050 Munte	-	-	-	-	-	-
060 Kutabuluh	-	-	1	1	1	1
070 Payung	-	-	-	-	-	-
071 Tiganderket	-	-	-	-	-	-
080 Simpang Empat	-	-	-	-	-	-
081 Naman Teran	-	-	-	-	-	-
082 Merdeka	-	-	-	-	-	-
090 Kabanjahe	1	1	2	2	3	3
100 Berastagi	-	-	1	1	1	1
110 Tigapanah	-	-	-	-	-	-
111 Dolat Rayat	-	-	-	-	-	-
120 Merek	-	-	-	-	-	-
130 Barusjahe	-	-	-	-	-	-
<b>Karo</b>	<b>1</b>	<b>1</b>	<b>6</b>	<b>5</b>	<b>7</b>	<b>6</b>

Lanjutan Tabel/*Continued Table* 4.1.6

Kecamatan Subdistrict	Guru/Teachers					
	Negeri/Public		Swasta/Private		Jumlah/Total	
	2019/2020	2020/2021	2019/2020	2020/2021	2019/2020	2020/2021
(1)	(8)	(9)	(10)	(11)	(12)	(13)
010 Mardinding	-	-	-	-	-	-
020 Laubaleng	-	-	8	-	8	-
030 Tigabinanga	-	-	3	14	3	14
040 Juhar	-	-	-	-	-	-
050 Munte	-	-	-	-	-	-
060 Kutabuluh	-	-	8	8	8	8
070 Payung	-	-	-	-	-	-
071 Tiganderket	-	-	-	-	-	-
080 Simpang Empat	-	-	-	-	-	-
081 Naman Teran	-	-	-	-	-	-
082 Merdeka	-	-	-	-	-	-
090 Kabanjahe	32	40	11	29	43	69
100 Berastagi	-	-	11	14	11	14
110 Tigapanah	-	-	-	-	-	-
111 Dolat Rayat	-	-	-	-	-	-
120 Merek	-	-	-	-	-	-
130 Barusjahe	-	-	-	-	-	-
<b>Karo</b>	<b>32</b>	<b>40</b>	<b>41</b>	<b>1</b>	<b>73</b>	<b>105</b>

Lanjutan Tabel/Continued Table 4.1.6

Kecamatan Subdistrict	Murid/Pupils					
	Negeri/Public		Swasta/Private		Jumlah/Total	
	2019/2020	2020/2021	2019/2020	2020/2021	2019/2020	2020/2021
(1)	(14)	(15)	(16)	(17)	(18)	(19)
010 Mardinding	-	-	-	-	-	-
020 Laubaleng	-	-	73	-	73	-
030 Tigabinanga	-	-	51	140	51	140
040 Juhar	-	-	-	-	-	-
050 Munte	-	-	-	-	-	-
060 Kutabuluh	-	-	58	44	58	44
070 Payung	-	-	-	-	-	-
071 Tiganderket	-	-	-	-	-	-
080 Simpang Empat	-	-	-	-	-	-
081 Naman Teran	-	-	-	-	-	-
082 Merdeka	-	-	-	-	-	-
090 Kabanjahe	615	632	215	394	830	1 026
100 Berastagi	-	-	175	190	175	190
110 Tigapanah	-	-	-	-	-	-
111 Dolat Rayat	-	-	-	-	-	-
120 Merek	-	-	-	-	-	-
130 Barusjahe	-	-	-	-	-	-
<b>Karo</b>	<b>615</b>	<b>632</b>	<b>572</b>	<b>768</b>	<b>1 187</b>	<b>1 400</b>

Sumber/Source: Kementerian Agama Kabupaten Karo, Data Semester Ganjil/Ministry of Religious Affairs of Karo Regency, Odd Semester Data

**Tabel**  
**Table** 4.1.7

**Jumlah Sekolah, Guru, dan Murid Sekolah Menengah Atas (SMA) di Bawah Kementerian Pendidikan dan Kebudayaan Menurut Kecamatan di Kabupaten Karo, 2019/2020 dan 2020/2021**  
*Number of Schools, Teachers, and Pupils in Upper Secondary Schools Under The Ministry of Education and Culture by Subdistrict in Karo Regency, 2019/2020 dan 2020/2021*

Kecamatan Subdistrict	Sekolah/Schools					
	Negeri/Public		Swasta/Private		Jumlah/Total	
	2019/2020	2020/2021	2019/2020	2020/2021	2019/2020	2020/2021
(1)	(2)	(3)	(4)	(5)	(6)	(7)
010 Mardinding	1	1	-	-	1	1
020 Laubaleng	1	1	-	-	1	1
030 Tigabinanga	1	1	-	-	1	1
040 Juhar	1	1	-	-	1	1
050 Munte	1	1	-	-	1	1
060 Kutabuluh	1	1	-	-	1	1
070 Payung	-	-	-	-	-	-
071 Tiganderket	1	1	1	1	2	2
080 Simpang Empat	1	1	-	-	1	1
081 Naman Teran	-	-	-	-	-	-
082 Merdeka	-	-	-	-	-	-
090 Kabanjahe	2	2	6	6	8	8
100 Berastagi	1	1	3	3	4	4
110 Tigapanah	1	1	-	-	1	1
111 Dolat Rayat	-	-	-	-	-	-
120 Merek	-	-	1	1	1	1
130 Barusjahe	1	1	-	-	1	1
<b>Karo</b>	<b>13</b>	<b>13</b>	<b>11</b>	<b>11</b>	<b>24</b>	<b>24</b>

Lanjutan Tabel/Continued Table 4.1.7

Kecamatan Subdistrict	Guru <sup>1</sup> /Teachers <sup>1</sup>					
	Negeri/Public		Swasta/Private		Jumlah/Total	
	2019/2020	2020/2021	2019/2020	2020/2021	2019/2020	2020/2021
(1)	(8)	(9)	(10)	(11)	(12)	(13)
010 Mardinding	22	24	-	-	22	24
020 Laubaleng	32	31	-	-	32	31
030 Tigabinanga	55	56	-	-	55	56
040 Juhar	21	24	-	-	21	24
050 Munte	36	35	-	-	36	35
060 Kutabuluh	21	22	-	-	21	22
070 Payung	-	-	-	-	-	-
071 Tiganderket	41	43	9	10	50	53
080 Simpang Empat	28	30	-	-	28	30
081 Naman Teran	-	-	-	-	-	-
082 Merdeka	-	-	-	-	-	-
090 Kabanjahe	134	137	101	105	235	242
100 Berastagi	67	80	68	69	135	149
110 Tigapanah	65	68	-	-	65	68
111 Dolat Rayat	-	-	-	-	-	-
120 Merek	-	-	5	7	5	7
130 Barusjahe	34	39	-	-	34	39
<b>Karo</b>	<b>556</b>	<b>589</b>	<b>183</b>	<b>191</b>	<b>739</b>	<b>780</b>

Lanjutan Tabel/*Continued Table 4.1.7*

Kecamatan Subdistrict	Murid/Pupils					
	Negeri/Public		Swasta/Private		Jumlah/Total	
	2019/2020	2020/2021	2019/2020	2020/2021	2019/2020	2020/2021
(1)	(14)	(15)	(16)	(17)	(18)	(19)
010 Mardinding	285	353	-	-	285	353
020 Laubaleng	603	622	-	-	603	622
030 Tigabinanga	915	939	-	-	915	939
040 Juhar	189	214	-	-	189	214
050 Munte	449	475	-	-	449	475
060 Kutabuluh	200	278	-	-	200	278
070 Payung	-	-	-	-	-	-
071 Tiganderket	590	563	30	23	620	586
080 Simpang Empat	377	421	-	-	377	421
081 Naman Teran	-	-	-	-	-	-
082 Merdeka	-	-	-	-	-	-
090 Kabanjahe	2 124	2 191	2 783	2 919	4 907	5 110
100 Berastagi	1 144	1 186	1 546	1 602	2 690	2 788
110 Tigapanah	987	1 000	-	-	987	1 000
111 Dolat Rayat	-	-	-	-	-	-
120 Merek	-	-	121	126	121	126
130 Barusjahe	554	590	-	-	554	590
<b>Karo</b>	<b>8 417</b>	<b>8 832</b>	<b>4 480</b>	<b>4 670</b>	<b>12 897</b>	<b>13 502</b>

Catatan/Note: <sup>1</sup> Jumlah guru termasuk kepala sekolah dan guru/*The total of teachers including headmaster and teacher*

Sumber/Source: Kementerian Pendidikan dan Kebudayaan, Data Semester Ganjil/*Ministry of Educations and Culture, Odd Semester Data*

**Tabel**  
**Table** 4.1.8

**Jumlah Sekolah, Guru, dan Murid Sekolah Menengah Kejuruan (SMK) di Bawah Kementerian Pendidikan dan Kebudayaan Menurut Kecamatan di Kabupaten Karo, 2019/2020 dan 2020/2021**  
**Number of Schools, Teachers, and Pupils in Vocational High Schools Under The Ministry of Education and Culture by Subdistrict in Karo Regency, 2019/2020 dan 2020/2021**

Kecamatan Subdistrict	Sekolah/Schools					
	Negeri/Public		Swasta/Private		Jumlah/Total	
	2019/2020	2020/2021	2019/2020	2020/2021	2019/2020	2020/2021
(1)	(2)	(3)	(4)	(5)	(6)	(7)
010 Mardinding	-	-	-	-	-	-
020 Laubaleng	-	-	-	-	-	-
030 Tigabinanga	-	-	1	1	1	1
040 Juhar	-	-	-	-	-	-
050 Munte	-	-	-	-	-	-
060 Kutabuluh	-	-	-	-	-	-
070 Payung	-	-	-	-	-	-
071 Tiganderket	-	-	-	-	-	-
080 Simpang Empat	-	-	-	-	-	-
081 Naman Teran	-	-	-	-	-	-
082 Merdeka	1	1	-	-	1	1
090 Kabanjahe	1	1	4	3	5	4
100 Berastagi	1	1	3	3	4	4
110 Tigapanah	-	-	-	-	-	-
111 Dolat Rayat	-	-	-	-	-	-
120 Merek	1	1	1	1	2	2
130 Barusjahe	-	-	-	-	-	-
<b>Karo</b>	<b>4</b>	<b>4</b>	<b>9</b>	<b>8</b>	<b>13</b>	<b>12</b>

Lanjutan Tabel/*Continued Table* 4.1.8

Kecamatan Subdistrict	Guru/Teachers					
	Negeri/Public		Swasta/Private		Jumlah/Total	
	2019/2020	2020/2021	2019/2020	2020/2021	2019/2020	2020/2021
(1)	(8)	(9)	(10)	(11)	(12)	(13)
010 Mardinding	-	-	-	-	-	-
020 Laubaleng	-	-	-	-	-	-
030 Tigabinanga	-	-	16	16	16	16
040 Juhar	-	-	-	-	-	-
050 Munte	-	-	-	-	-	-
060 Kutabuluh	-	-	-	-	-	-
070 Payung	-	-	-	-	-	-
071 Tiganderket	-	-	-	-	-	-
080 Simpang Empat	-	-	-	-	-	-
081 Naman Teran	-	-	-	-	-	-
082 Merdeka	108	113	-	-	108	113
090 Kabanjahe	47	47	53	43	100	90
100 Berastagi	68	72	42	51	110	123
110 Tigapanah	-	-	-	-	-	-
111 Dolat Rakyat	-	-	-	-	-	-
120 Merek	29	29	10	12	39	41
130 Barusjahe	-	-	-	-	-	-
<b>Karo</b>	<b>252</b>	<b>261</b>	<b>121</b>	<b>122</b>	<b>373</b>	<b>383</b>



Lanjutan Tabel/*Continued Table 4.1.8*

Kecamatan Subdistrict	Murid/Pupils					
	Negeri/Public		Swasta/Private		Jumlah/Total	
	2019/2020	2020/2021	2019/2020	2020/2021	2019/2020	2020/2021
(1)	(14)	(15)	(16)	(17)	(18)	(19)
010 Mardinding	-	-	-	-	-	-
020 Laubaleng	-	-	-	-	-	-
030 Tigabinanga	-	-	172	205	172	205
040 Juhar	-	-	-	-	-	-
050 Munte	-	-	-	-	-	-
060 Kutabuluh	-	-	-	-	-	-
070 Payung	-	-	-	-	-	-
071 Tiganderket	-	-	-	-	-	-
080 Simpang Empat	-	-	-	-	-	-
081 Naman Teran	-	-	-	-	-	-
082 Merdeka	996	963	-	-	996	963
090 Kabanjahe	711	730	655	735	1 366	1 465
100 Berastagi	1 002	1 031	817	839	1 819	1 870
110 Tigapanah	-	-	-	-	-	-
111 Dolat Rayat	-	-	-	-	-	-
120 Merek	250	268	358	415	608	683
130 Barusjahe	-	-	-	-	-	-
<b>Karo</b>	<b>2 959</b>	<b>2 992</b>	<b>2 002</b>	<b>2 194</b>	<b>4 961</b>	<b>5 186</b>

Catatan/*Note*: 1 Guru yang mengajar di 2 sekolah atau lebih dihitung di masing-masing sekolah. Jumlah guru termasuk kepala sekolah dan guru/*The teacher who taught in two schools or more counted in every school. The total of teachers including headmaster and teacher*

Sumber/*Source*: Kementerian Pendidikan dan Kebudayaan, Sistem Data Pokok Pendidikan, data semester ganjil laporan sampai dengan 2020/*Ministry of Educations and Culture, Basic Education Data System, odd semester report data up to 2020*

**Tabel**  
**Table** 4.1.9

**Jumlah Sekolah, Guru, dan Murid Madrasah Aliyah (MA)  
di Bawah Kementerian Agama Menurut Kecamatan di  
Kabupaten Karo, 2019/2020 dan 2020/2021**  
*Number of Schools, Teachers, and Pupils in Madrasah Aliyah  
(MA) Under the Ministry of Religious Affairs by Subdistrict in  
Karo Regency, 2019/2020 dan 2020/2021*

Kecamatan Subdistrict	Sekolah/Schools					
	Negeri/Public		Swasta/Private		Jumlah/Total	
	2019/2020	2020/2021	2019/2020	2020/2021	2019/2020	2020/2021
(1)	(2)	(3)	(4)	(5)	(6)	(7)
010 Mardinding	-	-	-	-	-	-
020 Laubaleng	-	-	1	-	1	-
030 Tigabinanga	-	-	1	1	1	1
040 Juhar	-	-	-	-	-	-
050 Munte	-	-	-	-	-	-
060 Kutabuluh	-	-	-	-	-	-
070 Payung	-	-	-	-	-	-
071 Tiganderket	-	-	-	-	-	-
080 Simpang Empat	-	-	-	-	-	-
081 Naman Teran	-	-	-	-	-	-
082 Merdeka	-	-	-	-	-	-
090 Kabanjahe	1	1	-	1	1	2
100 Berastagi	-	-	-	-	-	-
110 Tigapanah	-	-	-	-	-	-
111 Dolat Rayat	-	-	-	-	-	-
120 Merek	-	-	-	-	-	-
130 Barusjahe	-	-	-	-	-	-
<b>Karo</b>	<b>1</b>	<b>1</b>	<b>2</b>	<b>2</b>	<b>399</b>	<b>3</b>

Lanjutan Tabel/Continued Table 4.1.9

Kecamatan Subdistrict	Guru <sup>1</sup> /Teachers <sup>1</sup>					
	Negeri/Public		Swasta/Private		Jumlah/Total	
	2019/2020	2020/2021	2019/2020	2020/2021	2019/2020	2020/2021
(1)	(8)	(9)	(10)	(11)	(12)	(13)
010 Mardinding	-	-	-	-	-	-
020 Laubaleng	-	-	5	-	5	-
030 Tigabinanga	-	-	9	10	9	10
040 Juhar	-	-	-	-	-	-
050 Munte	-	-	-	-	-	-
060 Kutabuluh	-	-	-	-	-	-
070 Payung	-	-	-	-	-	-
071 Tiganderket	-	-	-	-	-	-
080 Simpang Empat	-	-	-	-	-	-
081 Naman Teran	-	-	-	-	-	-
082 Merdeka	-	-	-	-	-	-
090 Kabanjahe	32	51	-	13	32	64
100 Berastagi	-	-	-	-	-	-
110 Tigapanah	-	-	-	-	-	-
111 Dolat Rayat	-	-	-	-	-	-
120 Merek	-	-	-	-	-	-
130 Barusjahe	-	-	-	-	-	-
<b>Karo</b>	<b>32</b>	<b>51</b>	<b>14</b>	<b>23</b>	<b>46</b>	<b>74</b>

Lanjutan Tabel/*Continued Table 4.1.9*

Kecamatan Subdistrict	Murid/Pupils					
	Negeri/Public		Swasta/Private		Jumlah/Total	
	2019/2020	2020/2021	2019/2020	2020/2021	2019/2020	2020/2021
(1)	(14)	(15)	(16)	(17)	(18)	(19)
010 Mardinding	-	-	-	-	-	-
020 Laubaleng	-	-	35	-	35	-
030 Tigabinanga	-	-	70	66	70	66
040 Juhar	-	-	-	-	-	-
050 Munte	-	-	-	-	-	-
060 Kutabuluh	-	-	-	-	-	-
070 Payung	-	-	-	-	-	-
071 Tiganderket	-	-	-	-	-	-
080 Simpang Empat	-	-	-	-	-	-
081 Naman Teran	-	-	-	-	-	-
082 Merdeka	-	-	-	-	-	-
090 Kabanjahe	686	727	-	25	686	752
100 Berastagi	-	-	-	-	-	-
110 Tigapanah	-	-	-	-	-	-
111 Dolat Rayat	-	-	-	-	-	-
120 Merek	-	-	-	-	-	-
130 Barusjahe	-	-	-	-	-	-
<b>Karo</b>	<b>686</b>	<b>727</b>	<b>105</b>	<b>686</b>	<b>791</b>	<b>813</b>

Catatan/Note: <sup>1</sup> Jumlah guru termasuk kepala sekolah dan guru/*The total of teachers including headmaster and teacher*

Sumber/Source: Kementerian Agama Kabupaten Karo, Data Semester Ganjil/*Ministry of Religious Affairs of Karo Regency, Odd Semester Data*

**Tabel** 4.1.10 **Jumlah Desa<sup>1</sup>/Kelurahan yang Memiliki Fasilitas Sekolah Menurut Kecamatan dan Tingkat Pendidikan di Kabupaten Karo, 2018– 2020**  
**Number of Villages<sup>1</sup>/Kelurahan Having Educational Facilities by Subdistrict and Educational Level in Karo Regency, 2018– 2020**

Kecamatan Subdistrict	SD Primary School		
	2018	2019	2020
(1)	(2)	(3)	(4)
010 Mardinding	12	12	20
020 Laubaleng	12	12	18
030 Tigabinanga	14	15	20
040 Juhar	15	14	15
050 Munte	15	15	21
060 Kutabuluh	12	12	14
070 Payung	4	5	9
071 Tiganderket	13	13	16
080 Simpang Empat	11	9	13
081 Naman Teran	10	7	8
082 Merdeka	4	6	6
090 Kabanjahe	13	13	40
100 Berastagi	8	8	26
110 Tigapanah	17	17	24
111 Dolat Rayat	4	4	6
120 Merek	12	12	14
130 Barusjahe	16	16	21
<b>Karo</b>	<b>192</b>	<b>190</b>	<b>291</b>

Lanjutan Tabel/*Continued Table* 4.1.10

	Kecamatan Subdistrict	SMP Junior High School		
		2018	2019	2020
	(1)	(5)	(6)	(7)
010	Mardinding	3	3	4
020	Laubaleng	3	3	4
030	Tigabinanga	4	5	4
040	Juhar	3	3	3
050	Munte	3	3	3
060	Kutabuluh	1	3	3
070	Payung	2	2	2
071	Tiganderket	2	2	2
080	Simpang Empat	3	3	2
081	Naman Teran	3	2	2
082	Merdeka	0	0	0
090	Kabanjahe	8	9	15
100	Berastagi	5	5	9
110	Tigapanah	3	3	3
111	Dolat Rayat	1	1	1
120	Merek	3	3	3
130	Barusjahe	5	5	5
	<b>Karo</b>	<b>52</b>	<b>55</b>	<b>65</b>

Lanjutan Tabel/*Continued Table* 4.1.10

	Kecamatan Subdistrict	SMA Senior High School		
		2018	2019	2020
	(1)	(8)	(9)	(10)
010	Mardinding	1	1	1
020	Laubaleng	2	2	1
030	Tigabinanga	1	2	1
040	Juhar	2	1	1
050	Munte	1	1	1
060	Kutabuluh	1	1	1
070	Payung	0	0	0
071	Tiganderket	2	2	2
080	Simpang Empat	2	1	1
081	Naman Teran	0	0	0
082	Merdeka	0	0	0
090	Kabanjahe	7	8	8
100	Berastagi	3	3	4
110	Tigapanah	1	1	1
111	Dolat Rayat	0	0	0
120	Merek	1	1	1
130	Barusjahe	1	1	1
	<b>Karo</b>	<b>25</b>	<b>25</b>	<b>24</b>

Lanjutan Tabel/*Continued Table* 4.1.10

	Kecamatan Subdistrict	SMK Vocational School		
		2018	2019	2020
	(1)	(11)	(12)	(13)
010	Mardinding	0	0	0
020	Laubaleng	0	0	0
030	Tigabinanga	1	1	1
040	Juhar	0	0	0
050	Munte	0	0	0
060	Kutabuluh	0	0	0
070	Payung	0	0	0
071	Tiganderket	0	0	0
080	Simpang Empat	0	0	0
081	Naman Teran	0	0	0
082	Merdeka	1	1	1
090	Kabanjahe	2	3	4
100	Berastagi	3	3	4
110	Tigapanah	0	0	0
111	Dolat Rayat	0	0	0
120	Merek	2	2	2
130	Barusjahe	0	0	0
	<b>Karo</b>	<b>9</b>	<b>10</b>	<b>12</b>



Lanjutan Tabel/Continued Table 4.1.10

Kecamatan Subdistrict		Perguruan Tinggi University		
		2018	2019	2020
(1)		(14)	(15)	(16)
010	Mardingding	0	0	0
020	Laubaleng	0	0	0
030	Tigabinanga	0	0	0
040	Juhar	0	0	0
050	Munte	0	0	0
060	Kutabuluh	0	0	0
070	Payung	0	0	0
071	Tiganderket	0	0	0
080	Simpang Empat	0	0	0
081	Naman Teran	0	0	0
082	Merdeka	0	0	0
090	Kabanjahe	2	3	4
100	Berastagi	1	1	1
110	Tigapanah	0	0	0
111	Dolat Rayat	0	0	0
120	Merek	0	0	0
130	Barusjahe	0	0	0
<b>Karo</b>		<b>3</b>	<b>4</b>	<b>5</b>

Catatan/Note: <sup>1</sup> Desa pada tabel ini termasuk Unit Permukiman Transmigrasi (UPT) yang masih dibina oleh kementerian terkait dan nagari di Provinsi Sumatera Barat/Villages in this table include Transmigration Settlement Unit which is still fostered by the relevant ministries and the nagari in the Province of Sumatera Barat

Sumber/Source: BPS, Pendataan Potensi Desa (Podes)/ BPS-Statistics Indonesia, Village Potential Data Collection

**Tabel**  
**Table** 4.1.11**Angka Partisipasi Murni (APM) dan Angka Partisipasi Kasar (APK) Menurut Jenjang Pendidikan di Kabupaten Karo, 2019 dan 2020**  
**Net Participation Rates and Gross Participation Rates by Educational Level in Karo Regency, 2019 and 2020**

Jenjang Pendidikan <i>Educational Level</i>	Angka Partisipasi Murni (APM) <i>Net Participation Rates</i>		Angka Partisipasi Kasar (APK) <i>Gross Participation Rates</i>	
	2019	2020	2019	2020
(1)	(2)	(3)	(4)	(5)
SD/MI/Sederajat <i>Elementary School</i>	98,64	98,74	107,80	105,95
SMP/MTs/Sederajat <i>Lower Secondary School</i>	83,15	84,05	89,81	91,69
SMA/SMK/MA/Sederajat <i>Upper Secondary School</i>	73,18	74,01	90,17	91,28

Sumber/Source: BPS, Survei Sosial Ekonomi Nasional (Susenas)/BPS-Statistics Indonesia, National Socioeconomic Survey

**Tabel** 4.1.12 **Persentase Penduduk Berumur 15 Tahun ke Atas yang Melek Huruf Menurut Kelompok Umur di Kabupaten Karo, 2019 dan 2020**  
**Table** 4.1.12 **Percentage of Literate People Aged 15 Years and Over by Age Group in Karo Regency, 2019 and 2020**

Kelompok Umur Age Group	2019	2020
(1)	(2)	(3)
15–24	99,43	100,00
25–40	99,92	99,89
41–64	99,76	99,25
65+	97,74	98,96

Sumber/Source: BPS, Survei Sosial Ekonomi Nasional (Susenas)/BPS-Statistics Indonesia, National Socioeconomic Survey

## 4.2 KESEHATAN HEALTH

**Tabel 4.2.1** Jumlah Desa<sup>1</sup>/Kelurahan Yang Memiliki Sarana Kesehatan Menurut Kecamatan di Kabupaten Karo, 2018–2020  
*Number of Villages<sup>1</sup>/Kelurahan Having Health Facilities by Subdistrict in Karo Regency, 2018–2020*

	Kecamatan Subdistrict	Rumah Sakit Hospital		
		2018	2019	2020
	(1)	(2)	(3)	(4)
010	Mardingding	0	0	0
020	Laubaleng	0	0	0
030	Tigabinanga	0	0	0
040	Juhar	0	0	0
050	Munte	0	0	0
060	Kutabuluh	0	0	0
070	Payung	0	0	0
071	Tiganderket	0	0	0
080	Simpang Empat	0	0	0
081	Naman Teran	0	0	0
082	Merdeka	0	0	0
090	Kabanjahe	3	2	2
100	Berastagi	1	1	2
110	Tigapanah	0	0	0
111	Dolat Rayat	0	0	0
120	Merek	0	0	0
130	Barusjahe	0	0	0
	<b>Karo</b>	<b>4</b>	<b>3</b>	<b>4</b>

Lanjutan Tabel/*Continued Table 4.2.1*

Kecamatan Subdistrict		Rumah Sakit Bersalin Maternity Hospital		
		2018	2019	2020
(1)	(5)	(6)	(7)	
010	Mardinding	0	0	0
020	Laubaleng	0	0	0
030	Tigabinanga	0	0	0
040	Juhar	0	0	0
050	Munte	0	0	0
060	Kutabuluh	0	0	0
070	Payung	0	0	0
071	Tiganderket	0	0	0
080	Simpang Empat	0	0	0
081	Naman Teran	0	0	0
082	Merdeka	0	0	0
090	Kabanjahe	0	1	1
100	Berastagi	0	0	0
110	Tigapanah	0	0	0
111	Dolat Rayat	0	0	0
120	Merek	0	0	0
130	Barusjahe	0	0	0
<b>Karo</b>		<b>0</b>	<b>1</b>	<b>1</b>

Lanjutan Tabel/*Continued Table 4.2.1*

Kecamatan <i>Subdistrict</i>		Poliklinik <i>Polyclinic</i>		
		2018	2019	2020
(1)	(8)	(9)	(10)	
010	Mardinding	2	0	1
020	Laubaleng	5	0	5
030	Tigabinanga	4	2	4
040	Juhar	0	0	0
050	Munte	2	1	1
060	Kutabuluh	0	0	0
070	Payung	0	0	0
071	Tiganderket	0	0	0
080	Simpang Empat	1	1	1
081	Naman Teran	0	2	2
082	Merdeka	0	0	0
090	Kabanjahe	6	9	22
100	Berastagi	2	4	6
110	Tigapanah	3	1	1
111	Dolat Rayat	0	1	1
120	Merek	3	3	4
130	Barusjahe	3	2	3
<b>Karo</b>		<b>31</b>	<b>26</b>	<b>51</b>

Lanjutan Tabel/Continued Table 4.2.1

Kecamatan Subdistrict		Puskesmas Public Health Center		
		2018	2019	2020
(1)		(11)	(12)	(13)
010	Mardinding	1	1	1
020	Laubaleng	2	1	2
030	Tigabinanga	1	1	1
040	Juhar	0	1	1
050	Munte	2	1	1
060	Kutabuluh	1	1	1
070	Payung	1	1	1
071	Tiganderket	1	1	1
080	Simpang Empat	0	1	1
081	Naman Teran	1	1	1
082	Merdeka	1	1	1
090	Kabanjahe	1	1	1
100	Berastagi	2	2	2
110	Tigapanah	4	2	3
111	Dolat Rayat	1	1	1
120	Merek	1	1	1
130	Barusjahe	2	1	1
<b>Karo</b>		<b>22</b>	<b>19</b>	<b>21</b>

Lanjutan Tabel/*Continued Table* 4.2.1

Kecamatan <i>Subdistrict</i>		Puskesmas Pembantu <i>Subsidiary of Public Health Center</i>		
		2018	2019	2020
(1)		(14)	(15)	(16)
010	Mardinding	4	5	12
020	Laubaleng	13	13	14
030	Tigabinanga	8	9	19
040	Juhar	7	16	16
050	Munte	15	20	22
060	Kutabuluh	2	9	4
070	Payung	5	5	5
071	Tiganderket	11	15	15
080	Simpang Empat	12	12	12
081	Naman Teran	13	9	9
082	Merdeka	8	7	7
090	Kabanjahe	13	11	27
100	Berastagi	7	8	3
110	Tigapanah	10	15	14
111	Dolat Rayat	4	4	4
120	Merek	13	11	12
130	Barusjahe	16	13	16
<b>Karo</b>		<b>161</b>	<b>182</b>	<b>211</b>



Lanjutan Tabel/Continued Table 4.2.1

Kecamatan Subdistrict		Apotek Pharmacy		
		2018	2019	2020
(1)	(17)	(18)	(19)	
010	Mardingding	0	0	1
020	Laubaleng	1	0	1
030	Tigabinanga	1	1	2
040	Juhar	1	0	0
050	Munte	0	0	0
060	Kutabuluh	0	0	0
070	Payung	0	0	0
071	Tiganderket	1	0	0
080	Simpang Empat	0	0	0
081	Naman Teran	0	0	0
082	Merdeka	0	0	0
090	Kabanjaha	6	7	13
100	Berastagi	4	5	12
110	Tigapanah	1	1	3
111	Dolat Rayat	0	0	0
120	Merek	2	1	1
130	Barusjahe	1	1	1
<b>Karo</b>		<b>18</b>	<b>16</b>	<b>34</b>

Catatan/Note: <sup>1</sup> Desa pada tabel ini termasuk Unit Permukiman Transmigrasi (UPT) yang masih dibina oleh kementerian terkait dan nagari di Provinsi Sumatera Barat/Villages in this table include Transmigration Settlement Unit which is still fostered by the relevant ministries and the nagari in the Province of Sumatera Barat

Sumber/Source: BPS, Pendataan Potensi Desa (Podes)/BPS-Statistics Indonesia, Village Potential Data Collecting

**Tabel**  
**Table** 4.2.2**Jumlah Tenaga Kesehatan Menurut Kecamatan di  
Kabupaten Karo, 2020**  
*Number of Medical Personnel by Subdistrict in Karo  
Regency, 2020*

	<b>Kecamatan Subdistrict</b>	<b>Dokter<sup>1</sup> Doctor<sup>1</sup></b>	<b>Perawat Nurse</b>	<b>Bidan Midwife</b>
	(1)	(2)	(3)	(4)
010	Mardinding	4	4	13
020	Laubaleng	5	10	35
030	Tigabinanga	5	13	31
040	Juhar	3	7	29
050	Munte	3	7	42
060	Kutabuluh	3	9	21
070	Payung	3	5	12
071	Tiganderket	3	7	21
080	Simpang Empat	3	16	28
081	Naman Teran	2	7	19
082	Merdeka	2	5	14
090	Kabanjahe	5	31	58
100	Berastagi	10	28	60
110	Tigapanah	7	22	50
111	Dolat Rayat	3	6	18
120	Merek	3	11	36
130	Barusjahe	4	7	29
	<b>Karo</b>	<b>68</b>	<b>195</b>	<b>516</b>

Catatan/Note: <sup>1</sup>Dokter dalam tabel ini termasuk dokter spesialis (selain spealis gigi) dan dokter umum/Doctor in this table include medical specialist (exclude dentist specialist) and general practitioner

Sumber/Source: Dinas Kesehatan Kabupaten Karo/Health Service of Karo Regency

**Tabel 4.2.3** **Pelayanan Kesehatan Ibu Hamil, Anak dan Bayi Menurut Kecamatan di Kabupaten Karo, 2020**  
**Number of service of Pregnancy, Give birth and infant Health by Sub District in Karo Regency, 2020**

	Kecamatan Subdistrict	Ibu Hamil/Pregnancy		Persalinan/ Give Birth	Bayi (0-1 th)/ Infant	Anak(1-5 th)/ Children
		K1	K4			
	(1)	(2)	(3)	(4)	(5)	(6)
010	Mardinding	286	246	241	256	441
020	Laubaleng	282	258	255	301	464
030	Tigabinanga	504	475	468	471	1 548
040	Juhar	22	284	239	249	256
050	Munte	414	383	334	265	1 172
060	Kutabuluh	220	199	169	170	790
070	Payung	129	114	115	92	710
071	Tiganderket	190	150	192	158	420
080	Simpang Empat	347	299	313	335	898
081	Naman Teran	227	273	229	255	251
082	Merdeka	303	255	239	262	975
090	Kabanjahe	1 329	1 280	1 263	1 094	3 845
100	Berastagi	1 326	1 165	1 007	1 053	2 971
110	Tigapanah	719	674	678	673	2 765
111	Dolat Rayat	138	149	134	116	125
120	Merek	462	420	399	428	731
130	Barusjahe	315	295	273	333	508
	<b>Karo</b>	<b>7 213</b>	<b>6 919</b>	<b>6 548</b>	<b>6 511</b>	<b>18 870</b>

Sumber/Source: Dinas Kesehatan Kabupaten Karo/Health Service of Karo Regency

**Tabel**  
**Table 4.2.4****Jumlah Kelahiran Menurut Penolong Kelahiran di  
Kabupaten Karo, 2020**  
*Number of Birth by Birth Attendant in Karo Regency,  
2020*

	<b>Kecamatan Subdistrict</b>	<b>Tenaga Kesehatan 1)</b>	<b>Non Tenaga Kesehatan 2)</b>	<b>Jumlah/Total</b>
	(1)	(2)	(3)	(4)
010	Mardinding	241	0	241
020	Laubaleng	255	1	256
030	Tigabinanga	468	0	468
040	Juhar	239	1	240
050	Munte	334	0	334
060	Kutabuluh	169	0	169
070	Payung	115	0	115
071	Tiganderket	192	0	192
080	Simpang Empat	313	1	314
081	Naman Teran	229	0	229
082	Merdeka	239	0	239
090	Kabanjahe	1 263	0	1 263
100	Berastagi	1 007	4	1 011
110	Tigapanah	678	0	678
111	Dolat Rayat	134	0	134
120	Merek	399	2	401
130	Barusjahe	273	0	273
	<b>Karo</b>	<b>6 548</b>	<b>9</b>	<b>6 557</b>

Sumber/Source: Dinas Kesehatan Kabupaten Karo/Health Service of Karo Regency

**Tabel 4.2.5** Jumlah Balita yang Pernah Mendapat Imunisasi Menurut Jenis Imunisasi di Kabupaten Karo, 2019  
**Number of Children Under Five Year Having Received Immunization by Kind of Immunization in Karo Regency, 2019**

	Kecamatan Subdistrict	BCG	DPT		
			1	2	3
	(1)	(2)	(3)	(4)	(5)
010	Mardinding	396	383	383	395
020	Laubaleng	443	417	417	436
030	Tigabinanga	435	459	437	443
040	Juhar	238	253	251	240
050	Munte	335	355	356	381
060	Kutabuluh	222	219	233	225
070	Payung	141	136	140	133
071	Tiganderket	153	205	186	191
080	Simpang Empat	423	420	412	412
081	Naman Teran	193	232	233	242
082	Merdeka	265	288	250	220
090	Kabanjahe	1 280	1 273	1 276	1 251
100	Berastagi	1 340	1 364	1 384	1 380
110	Tigapanah	704	723	697	486
111	Dolat Rayat	204	195	181	174
120	Merek	433	420	402	451
130	Barusjahe	331	434	444	433
	<b>Karo</b>	<b>7 536</b>	<b>7 776</b>	<b>7 682</b>	<b>7 493</b>

Lanjutan Tabel/*Continued Table* 4.2.5

	Kecamatan Subdistrict	DPT				Hepatitis B	Campak
		1	2	3	4		
	(1)	(6)	(7)	(8)	(9)	(10)	(11)
010	Mardinding	396	419	388	384	330	330
020	Laubaleng	447	440	442	441	390	387
030	Tigabinanga	433	435	441	445	331	408
040	Juhar	241	252	251	245	181	224
050	Munte	351	367	358	378	274	327
060	Kutabuluh	220	222	223	212	151	198
070	Payung	135	141	134	132	109	88
071	Tiganderket	157	183	187	187	228	161
080	Simpang Empat	427	423	422	409	272	366
081	Naman Teran	200	219	231	233	58	201
082	Merdeka	233	245	234	210	178	308
090	Kabanjahe	1 275	1 275	1 276	1 251	921	1 167
100	Berastagi	1 340	1 360	1 393	1 380	1 062	1 205
110	Tigapanah	698	695	697	680	598	723
111	Dolat Rayat	204	214	189	174	180	145
120	Merek	439	443	416	439	348	369
130	Barusjahe	309	398	440	433	282	412
	<b>Karo</b>	<b>7 505</b>	<b>7 731</b>	<b>7 722</b>	<b>7 633</b>	<b>5 893</b>	<b>7 019</b>

Sumber/Source: Dinas Kesehatan Kabupaten Karo/Health Service of Karo Regency

**Tabel 4.2.6** Jumlah Bayi Lahir, Bayi Berat Badan Lahir Rendah (BBLR), BBLR Dirujuk, dan Bergizi Buruk Menurut Kecamatan di Kabupaten Karo, 2020  
*Number of Infant Birth, Low Birth Weight Infant Referred and Poor Nutrition by Sub District in Karo Regency, 2020*

	Kecamatan Subdistrict	Bayi Lahir	BBLR		Gizi Buruk
			Jumlah	Dirujuk	
	(1)	(2)	(3)	(4)	(5)
010	Mardinding	241	1	0	0
020	Laubaleng	261	2	2	0
030	Tigabinanga	470	0	0	1
040	Juhar	241	2	0	1
050	Munte	335	0	0	0
060	Kutabuluh	170	1	1	0
070	Payung	116	3	3	0
071	Tiganderket	193	4	2	0
080	Simpang Empat	317	1	0	3
081	Naman Teran	229	2	0	0
082	Merdeka	240	1	1	1
090	Kabanjahe	1 263	1	0	4
100	Berastagi	1 011	1	1	0
110	Tigapanah	679	7	4	3
111	Dolat Rayat	134	0	0	0
120	Merek	406	1	1	1
130	Barusjahe	273	4	4	0
	<b>Karo</b>	<b>6 579</b>	<b>31</b>	<b>19</b>	<b>14</b>

Sumber/Source: Dinas Kesehatan Kabupaten Karo/Health Service of Karo Regency

**Tabel**  
**Table** 4.2.7**Jumlah Pasangan Usia Subur dan Akseptor KB Menurut Alat Kontrasepsi per Kecamatan di Kabupaten Karo, 2020**  
**Number of Fertile Couple and Active Acceptor by Type of Contraceptive used and Sub District in Karo Regency, 2020**

	Kecamatan Subdistrict	PUS/Fertile Couple	Alat Kontrasepsi/Type of Contraceptive Used		
			IUD/IUD	Pil/Pill	Kondom/Condom
	(1)	(2)	(3)	(4)	(5)
010	Mardinding	2.820	69	516	179
020	Laubaleng	3.395	89	411	118
030	Tigabinanga	3.542	430	411	236
040	Juhar	2.251	341	208	80
050	Munte	2.122	46	360	16
060	Kutabuluh	1.699	180	99	46
070	Payung	1.565	106	231	16
071	Tiganderket	3.340	277	458	175
080	Simpang Empat	3.715	59	281	102
081	Naman Teran	2.000	53	331	44
082	Merdeka	2.160	98	293	55
090	Kabanjahe	12.250	457	1.967	575
100	Berastagi	11.566	574	1.747	990
110	Tigapanah	6.032	452	489	256
111	Dolat Rayat	1.676	103	155	69
120	Merek	2.665	175	478	101
130	Barusjahe	4.255	156	287	200
	<b>Karo</b>	<b>67.053</b>	<b>3.665</b>	<b>8.722</b>	<b>3.258</b>



Lanjutan Tabel/Continued Table 4.2.7

	Kecamatan Subdistrict	Alat Kontrasepsi/Type of Contraceptive Used			Jumlah/Total
		Suntikan/ Injection	Implant/ Implant	MOP/MOW/ Medical Operation	
	(1)	(6)	(7)	(8)	(9)
010	Mardingding	536	534	231	2.065
020	Laubaleng	565	823	500	2.506
030	Tigabinanga	533	452	428	2.490
040	Juhar	486	361	120	1.596
050	Munte	573	283	224	1.502
060	Kutabuluh	309	335	235	1.204
070	Payung	384	228	105	1.070
071	Tiganderket	577	587	206	2.280
080	Simpang Empat	1.015	565	298	2.320
081	Naman Teran	307	363	215	1.313
082	Merdeka	479	345	273	1.543
090	Kabanjahe	3.563	1.255	773	8.590
100	Berastagi	3.298	1.013	592	8.214
110	Tigapanah	792	1.280	933	4.202
111	Dolat Rayat	389	216	254	1.186
120	Merek	522	476	208	1.960
130	Barusjahe	480	1.244	765	3.132
	<b>Karo</b>	<b>14.808</b>	<b>10.360</b>	<b>6.360</b>	<b>47.173</b>

Sumber/Source: Dinas Pengendalian Penduduk dan Keluarga Berencana Kabupaten Karo/ Population Control and Family Planning Services of Karo Regency

**Tabel**  
**Table** 4.2.8**Jumlah Klinik Keluarga Berencana (KKB) dan Pos  
Pelayanan Keluarga Berencana Desa (PPKBD) Menurut  
Kecamatan di Kabupaten Karo, 2020**  
*Number of Family Planning Clinics by Status and Sub  
District in Karo Regency, 2020*

	Kecamatan Subdistrict	KKB			Jumlah/ Total	PPKBD
		Depkes/ Public	ABRI/ Military	Swasta/ Private		
	(1)	(2)	(3)	(4)	(5)	(6)
010	Mardingding	1	0	2	3	12
020	Laubaleng	1	0	1	2	15
030	Tigabinanga	1	0	0	1	20
040	Juhar	1	0	0	1	25
050	Munte	1	0	1	2	22
060	Kutabuluh	1	0	0	1	16
070	Payung	1	0	0	1	8
071	Tiganderket	1	0	0	1	17
080	Simpang Empat	1	0	1	2	17
081	Naman Teran	1	0	0	1	14
082	Merdeka	1	0	1	2	9
090	Kabanjahe	3	1	10	14	13
100	Berastagi	2	0	8	10	10
110	Tigapanah	2	0	1	3	26
111	Dolat Rayat	1	0	0	1	7
120	Merek	1	0	1	2	19
130	Barusjahe	1	0	1	2	19
	<b>Karo</b>	<b>21</b>	<b>1</b>	<b>27</b>	<b>49</b>	<b>269</b>

Sumber/Source: Dinas Pengendalian Penduduk dan Keluarga Berencana Kabupaten Karo/ *Population Control and Family Planning Services of Karo Regency*

### 4.3 AGAMA DAN SOSIAL LAINNYA RELIGION AND OTHER SOCIAL AFFAIRS

**Tabel 4.3.1** Jumlah Penduduk Menurut Kecamatan dan Agama yang Dianut di Kabupaten Karo, 2020  
*Population by Subdistrict and Religion in Karo Regency, 2020*

	Kecamatan Subdistrict	Islam	Protestan Protestant	Katolik Catholic	Hindu	Budha Buddha	Lainnya Others
	(1)	(2)	(3)	(4)	(5)	(6)	(7)
010	Mardinding	4 657	11 924	3 313	12	0	83
020	Laubaleng	5 522	12 502	2 597	1	1	106
030	Tigabinanga	7 230	11 468	3 612	3	0	139
040	Juhar	2 061	8 566	4 798	33	1	97
050	Munte	5 144	14 240	3 678	1	5	201
060	Kutabuluh	2 738	8 386	1 451	35	1	63
070	Payung	3 556	6 492	2 652	3	0	60
071	Tiganderket	5 876	8 199	1 080	9	0	28
080	Simpang Empat	5 525	15 472	1 733	0	1	51
081	Naman Teran	6 398	7 046	1 029	0	0	37
082	Merdeka	5 405	8 149	1 744	0	0	37
090	Kabanjahe	21 181	40 317	8 388	29	838	133
100	Berastagi	20 068	21 337	4 448	10	751	177
110	Tigapanah	3 876	23 677	7 195	0	17	50
111	Dolat Rayat	2 089	6 273	1 285	0	17	6
120	Merek	1 260	16 465	4 427	1	8	53
130	Barusjahe	2 274	15 103	7 621	1	0	88
	<b>Karo</b>	<b>104 860</b>	<b>235 616</b>	<b>61 051</b>	<b>138</b>	<b>1 640</b>	<b>1 409</b>

Sumber/Source: Kantor Kementerian Agama Kabupaten Karo / *Religion Service of Karo Regency*

**Tabel**  
**Table** 4.3.2

**Jumlah Tempat Peribadatan Menurut Kecamatan di Kabupaten Karo, 2020**  
**Number of Places of Worship by Subdistrict in Karo Regency, 2020**

	Kecamatan Subdistrict	Masjid Mosque	Gereja Protestan Protestant Church	Gereja Katholik Catholic Church	Pura Temple	Vihara	Klenteng
	(1)	(2)	(3)	(4)	(5)	(6)	(7)
010	Mardinding	14	65	14	1	0	0
020	Laubaleng	19	58	11	1	0	0
030	Tigabinanga	20	49	13	0	0	0
040	Juhar	12	44	7	1	0	0
050	Munte	17	63	16	1	0	0
060	Kutabuluh	11	45	12	1	0	0
070	Payung	7	23	4	0	0	0
071	Tiganderket	16	39	6	1	0	0
080	Simpang Empat	14	39	6	0	0	0
081	Naman Teran	12	27	4	0	0	0
082	Merdeka	12	20	4	0	0	0
090	Kabanjahe	26	77	8	0	1	0
100	Berastagi	21	39	4	0	2	1
110	Tigapanah	10	60	11	0	0	0
111	Dolat Rayat	3	19	2	0	1	0
120	Merek	3	42	10	0	0	0
130	Barusjahe	12	57	17	0	0	0
	<b>Karo</b>	<b>229</b>	<b>766</b>	<b>149</b>	<b>6</b>	<b>4</b>	<b>1</b>

Sumber/Source: Kantor Kementerian Agama Kabupaten Karo / Religion Service of Karo Regency

**Tabel 4.3.3** Jumlah Desa<sup>1</sup>/Kelurahan yang Mengalami Bencana Alam<sup>2</sup> Menurut Kecamatan di Kabupaten Karo, 2018–2020  
**Number of Villages<sup>1</sup>/Kelurahan that Had Natural Disaster<sup>2</sup> by Subdistrict in Karo Regency, 2018–2020**

	Kecamatan Subdistrict	Banjir/Flood		
		2018	2019	2020
	(1)	(2)	(3)	(4)
010	Mardinding	2	5	0
020	Laubaleng	7	1	1
030	Tigabinanga	2	0	0
040	Juhar	0	0	0
050	Munte	0	0	0
060	Kutabuluh	0	0	0
070	Payung	0	0	0
071	Tiganderket	0	0	0
080	Simpang Empat	1	0	0
081	Naman Teran	0	0	0
082	Merdeka	1	0	0
090	Kabanjahe	0	0	0
100	Berastagi	2	2	0
110	Tigapanah	0	0	0
111	Dolat Rayat	0	0	0
120	Merek	0	0	0
130	Barusjahe	1	0	0
	<b>Karo</b>	<b>16</b>	<b>8</b>	<b>1</b>

Lanjutan Tabel/*Continued Table 4.3.3*

	Kecamatan Subdistrict	Gempa Bumi/ <i>Earthquake</i>		
		2018	2019	2020
	(1)	(5)	(6)	(7)
010	Mardinding	0	0	0
020	Laubaleng	0	0	0
030	Tigabinanga	4	0	0
040	Juhar	0	0	0
050	Munte	22	0	0
060	Kutabuluh	1	0	0
070	Payung	1	0	0
071	Tiganderket	0	0	0
080	Simpang Empat	17	0	0
081	Naman Teran	6	0	0
082	Merdeka	2	0	0
090	Kabanjahe	11	0	0
100	Berastagi	0	0	0
110	Tigapanah	0	0	0
111	Dolat Rayat	0	0	0
120	Merek	0	0	0
130	Barusjahe	19	0	0
	<b>Karo</b>	<b>83</b>	<b>0</b>	<b>0</b>

Lanjutan Tabel/Continued Table 4.3.3

Kecamatan Subdistrict		Tanah Longsor/Landslide		
		2018	2019	2020
(1)	(8)	(9)	(10)	
010	Mardinding	0	0	0
020	Laubaleng	2	0	0
030	Tigabinanga	2	1	0
040	Juhar	2	0	0
050	Munte	10	1	1
060	Kutabuluh	5	0	0
070	Payung	0	0	0
071	Tiganderket	1	0	0
080	Simpang Empat	4	7	0
081	Naman Teran	0	3	1
082	Merdeka	3	3	0
090	Kabanjahe	2	11	5
100	Berastagi	3	3	0
110	Tigapanah	3	0	0
111	Dolat Rayat	0	0	0
120	Merek	1	0	0
130	Barusjahe	1	5	2
<b>Karo</b>		<b>39</b>	<b>34</b>	<b>9</b>

Catatan/Note: <sup>1</sup> Desa pada tabel ini termasuk Unit Permukiman Transmigrasi (UPT) yang masih dibina oleh kementerian terkait dan nagari di Provinsi Sumatera Barat/Villages in this table are included in Transmigration Settlement Unit which is still fostered by the relevant ministries and the nagari in the Province of Sumatera Barat

<sup>2</sup> Kejadian dalam setahun sebelum tahun pencacahan/Occured during the last one year before the enumeration years  
Sumber/Source: BPS, Pendataan Potensi Desa (Podes)/BPS-Statistics Indonesia, Village Potential Data Collecting

**Tabel**  
**Table** 4.3.4**Jumlah Perkara Yang Diterima Oleh Pengadilan Agama  
Kabanjahe di Kabupaten Karo, 2020**  
*Reported Case by The Religious Court of Kabanjahe in Karo  
Regency, 2020*

Bulan/ Month	Nikah/Isbat/ Marriage	Cerai Talak/ Separate	Cerai Gugat/ Separate Claim	Ahli Waris/ Legacy
(1)	(2)	(3)	(4)	(5)
Sisa Tahun 2019	0	0	4	0
Januari/January	0	3	8	0
Februari/February	1	4	12	0
Maret/March	0	5	16	0
April/April	0	1	9	0
Mei/May	0	4	7	0
Juni/June	0	3	10	0
Juli/July	0	9	13	0
Agustus/August	0	2	10	0
September/September	0	2	17	0
Oktober/October	0	3	18	0
November/November	4	2	7	0
Desember/December	0	1	7	0
<b>Jumlah/Total</b>	<b>5</b>	<b>39</b>	<b>138</b>	<b>0</b>



Lanjutan Tabel/*Continued Table* 4.3.4

Bulan/ Month	Taklik/Talak/ <i>Separate with Condition</i>	Lain-lain/ <i>Other</i>	Jumlah/ <i>Total</i>
(1)	(6)	(7)	(8)
Sisa Tahun 2019	0	0	4
Januari/ <i>January</i>	0	3	14
Februari/ <i>February</i>	0	1	18
Maret/ <i>March</i>	0	2	23
April/ <i>April</i>	0	3	13
Mei/ <i>May</i>	0	4	15
Juni/ <i>June</i>	0	4	17
Juli/ <i>July</i>	0	5	27
Agustus/ <i>August</i>	0	3	15
September/ <i>September</i>	0	6	25
Oktober/ <i>October</i>	0	2	23
November/ <i>November</i>	0	2	15
Desember/ <i>December</i>	0	3	11
<b>Jumlah/<i>Total</i></b>	<b>0</b>	<b>38</b>	<b>220</b>

Sumber/*Source*: Pengadilan Agama Kabanjahe/*Religious Court of Kabanjahe*

**Tabel**  
**Table 4.3.5****Jumlah Perkara Yang Diputus Oleh Pengadilan Agama  
Kabanjahe di Kabupaten Karo, 2020**  
*Case and Solved by The Religious Court of Kabanjahe in Karo  
Regency, 2020*

Bulan/ Month	Dicabut/ Extracted	Jenis Perkara/Case Solved		
		Cerai Talak/ Separate	Cerai Gugat/ Separate Claim	Itsbat Nikah/ Marriage
(1)	(2)	(3)	(4)	(5)
Januari/January	0	0	1	0
Februari/February	1	4	4	0
Maret/March	0	4	15	1
April/April	2	2	10	0
Mei/May	2	0	7	0
Juni/June	1	6	12	0
Juli/July	0	8	15	0
Agustus/August	1	5	9	0
September/September	0	1	13	0
Oktober/October	0	1	16	0
November/November	1	4	14	3
Desember/December	1	3	11	1
<b>Jumlah/Total</b>	<b>9</b>	<b>80</b>	<b>244</b>	<b>5</b>

Lanjutan Tabel/Continued Table 4.3.5

Bulan/ Month	Jenis Perkara/Case Solved			Tolak, Coret/ Batal, Gugur/ Invalid Cancel
	Ahli Waris/ Legacy	Taklik/Talak/ Separate with Condition	Lain-lain/ Other	
(1)	(6)	(7)	(8)	(9)
Januari/January	0	0	1	0
Februari/February	0	0	2	0
Maret/March	0	0	3	0
April/April	0	0	2	0
Mei/May	0	0	2	0
Juni/June	0	0	1	0
Juli/July	0	0	7	0
Agustus/August	0	0	2	0
September/September	0	0	6	1
Oktober/October	0	0	3	1
November/November	0	0	3	1
Desember/December	0	0	3	1
<b>Jumlah/Total</b>	<b>0</b>	<b>0</b>	<b>25</b>	<b>4</b>

Sumber/Source: Pengadilan Agama Kabanjahe/Religious Court of Kabanjahe

#### 4.4 KEMISKINAN POVERTY

**Tabel 4.4.1** **Garis Kemiskinan, Jumlah, dan Persentase Penduduk Miskin di Kabupaten Karo, 2013–2020**  
*Poverty Line, Number, and Percentage of Poor People in Karo Regency, 2013–2020*

Tahun Year	Garis Kemiskinan (rupiah/kapita/bulan) Poverty Line (rupiah/capita/month)	Jumlah Penduduk Miskin (ribu) Number of Poor People (thousand)	Persentase Penduduk Miskin Percentage of Poor People
(1)	(2)	(3)	(4)
2013	337 578	36,93	9,79
2014	343 225	35,36	9,2
2015	357 954	37,52	9,68
2016	400 261	38,74	9,81
2017	423 663	40,02	9,97
2018	437 702	35,36	8,67
2019	460 870	34,08	8,23
2020	500 921	36,57	8,7

Sumber/Source: BPS, Survei Sosial Ekonomi Nasional Maret/BPS-Statistics Indonesia, March National Socioeconomic Survey

**Tabel** 4.4.2 **Indeks Kedalaman Kemiskinan dan Indeks Keparahan Kemiskinan di Kabupaten Karo, 2013–2020**  
**Poverty Gap Index and Poverty Severity Index in Karo Regency, 2013–2020**

Tahun Year	Indeks Kedalaman Kemiskinan Poverty Gap Index	Indeks Keparahan Kemiskinan Poverty Severity Index
(1)	(2)	(3)
2013	1,42	0,35
2014	1,02	0,18
2015	1,38	0,34
2016	1,48	0,33
2017	1,87	0,54
2018	0,95	0,22
2019	0,88	0,14
2020	1,39	0,38

Sumber/Source: BPS, Survei Sosial Ekonomi Nasional Maret/BPS-Statistics Indonesia, March National Socioeconomic Survey

#### 4.5 KRIMINALITAS DAN KEAMANAN CRIMINALITY AND SAFETY

**Tabel 4.5.1** Jumlah Perkara Pidana yang Diterima dan Diputuskan Oleh Pengadilan Negeri Kabanjahe di Kabupaten Karo, 2020  
*Number of Criminal Cases Received and Decided by the District Court of Kabanjahe in Karo Regency, 2020*

Bulan Month	Pidana Biasa			
	Sisa Bulan Lalu	Diterima Bulan Laporan	Diputuskan Bulan Laporan	Sisa sisa Bulan Laporan
(1)	(2)	(3)	(4)	(5)
Januari/January	80	26	26	80
Februari/February	80	22	38	64
Maret/March	64	50	23	91
April/April	91	39	28	102
Mei/May	102	33	40	95
Juni/June	95	51	50	96
Juli/July	96	39	34	101
Agustus/August	101	46	47	100
September/September	100	55	43	112
Oktober/October	112	46	35	123
November/November	123	40	36	127
Desember/December	127	40	57	110
<b>Jumlah</b>		<b>487</b>	<b>457</b>	

Lanjutan Tabel/*Continued Table 4.5.1*

Bulan Month	Pidana Anak			
	Sisa Bulan Lalu	Diterima Bulan Laporan	Diputuskan Bulan Laporan	Sisa sisa Bulan Laporan
(1)	(6)	(7)	(8)	(9)
Januari/January	1	0	1	0
Februari/February	0	0	0	0
Maret/March	0	1	0	1
April/April	1	1	2	0
Mei/May	0	1	1	0
Juni/June	0	0	0	0
Juli/July	0	0	0	0
Agustus/August	0	0	0	0
September/September	0	0	0	0
Oktober/October	0	0	0	0
November/November	0	2	0	2
Desember/December	2	0	2	0
<b>Jumlah</b>		<b>5</b>	<b>6</b>	

Lanjutan Tabel/*Continued Table 4.5.1*

Bulan Month	Pidana Singkat			
	Sisa Bulan Lalu	Diterima Bulan Laporan	Diputuskan Bulan Laporan	Sisa sisa Bulan Laporan
(1)	(10)	(11)	(12)	(13)
Januari/January	0	0	0	0
Februari/February	0	0	0	0
Maret/March	0	0	0	0
April/April	0	0	0	0
Mei/May	0	0	0	0
Juni/June	0	0	0	0
Juli/July	0	0	0	0
Agustus/August	0	0	0	0
September/September	0	0	0	0
Oktober/October	0	0	0	0
November/November	0	0	0	0
Desember/December	0	0	0	0
<b>Jumlah</b>		<b>0</b>	<b>0</b>	



Lanjutan Tabel/*Continued Table 4.5.1*

Bulan Month	Pidana Cepat			
	Sisa Bulan Lalu	Diterima Bulan Laporan	Diputuskan Bulan Laporan	Sisa sisa Bulan Laporan
(1)	(14)	(15)	(16)	(17)
Januari/January	0	0	0	0
Februari/February	0	0	0	0
Maret/March	0	0	0	0
April/April	0	1	1	0
Mei/May	0	0	0	0
Juni/June	0	0	0	0
Juli/July	0	2	2	0
Agustus/August	0	1	1	0
September/September	0	0	0	0
Oktober/October	0	0	0	0
November/November	0	1	1	0
Desember/December	0	0	0	0
<b>Jumlah</b>		<b>5</b>	<b>5</b>	

Lanjutan Tabel/*Continued Table 4.5.1*

Bulan Month	Pidana Praperadilan			
	Sisa Bulan Lalu	Diterima Bulan Laporan	Diputuskan Bulan Laporan	Sisa sisa Bulan Laporan
(1)	(18)	(19)	(20)	(21)
Januari/January	0	0	0	0
Februari/February	0	0	0	0
Maret/March	0	0	0	0
April/April	0	0	0	0
Mei/May	0	0	0	0
Juni/June	0	0	0	0
Juli/July	0	1	0	1
Agustus/August	1	0	1	0
September/September	0	1	1	0
Oktober/October	0	1	0	1
November/November	1	1	1	1
Desember/December	1	0	1	0
<b>Jumlah</b>		<b>4</b>	<b>4</b>	

Lanjutan Tabel/*Continued Table 4.5.1*

Bulan Month	Pidana Lalu Lintas/Tilang			
	Sisa Bulan Lalu	Diterima Bulan Laporan	Diputuskan Bulan Laporan	Sisa sisa Bulan Laporan
(1)	(22)	(23)	(24)	(25)
Januari/January	0	526	526	0
Februari/February	0	348	348	0
Maret/March	0	305	305	0
April/April	0	214	214	0
Mei/May	0	27	27	0
Juni/June	0	0	0	0
Juli/July	0	0	0	0
Agustus/August	0	123	123	0
September/September	0	190	190	0
Oktober/October	0	181	181	0
November/November	0	139	139	0
Desember/December	0	0	0	0
<b>Jumlah</b>		<b>2053</b>	<b>2053</b>	

Sumber/*Source*: Pengadilan Negeri Kabanjahe/*District Court of Kabanjahe*

**Tabel**  
**Table** 4.5.2

**Jumlah Perkara Perdata yang Diterima dan Diputuskan  
Oleh Pengadilan Negeri Kabanjahe di Kabupaten Karo,  
2020**  
*Number of Civil Cases Received and Decided by the District  
Court of Kabanjahe in Karo Regency, 2020*

Bulan Month	Gugatan			
	Sisa Bulan Lalu	Diterima Bulan Laporan	Diputuskan Bulan Laporan	Sisa sisa Bulan Laporan
(1)	(2)	(3)	(4)	(5)
Januari/January	46	8	10	44
Februari/February	44	13	7	50
Maret/March	50	4	8	46
April/April	46	14	6	44
Mei/May	44	4	2	46
Juni/June	46	10	9	47
Juli/July	47	8	12	43
Agustus/August	43	10	11	42
September/September	42	12	10	44
Oktober/October	44	9	9	44
November/November	44	6	7	43
Desember/December	43	7	9	41
<b>Jumlah</b>		<b>95</b>	<b>100</b>	

Lanjutan Tabel/*Continued Table 4.5.2*

Bulan Month	Permohonan			
	Sisa Bulan Lalu	Diterima Bulan Laporan	Diputuskan Bulan Laporan	Sisa sisa Bulan Laporan
(1)	(6)	(7)	(8)	(9)
Januari/January	0	9	7	2
Februari/February	2	8	4	6
Maret/March	6	10	12	4
April/April	4	5	9	0
Mei/May	0	3	2	1
Juni/June	1	8	5	4
Juli/July	4	3	6	1
Agustus/August	1	6	6	1
September/September	1	3	4	0
Oktober/October	0	1	1	0
November/November	0	3	2	1
Desember/December	1	1	2	0
<b>Jumlah</b>		<b>60</b>	<b>60</b>	

Lanjutan Tabel/*Continued Table* 4.5.2

Bulan <i>Month</i>	Gugatan Sederhana			
	Sisa Bulan Lalu	Diterima Bulan Laporan	Diputuskan Bulan Laporan	Sisa sisa Bulan Laporan
(1)	(10)	(11)	(12)	(13)
Januari/ <i>January</i>	3	1	3	1
Februari/ <i>February</i>	1	1	1	1
Maret/ <i>March</i>	1	0	1	0
April/ <i>April</i>	0	0	0	0
Mei/ <i>May</i>	0	2	1	1
Juni/ <i>June</i>	1	0	1	0
Juli/ <i>July</i>	0	0	0	0
Agustus/ <i>August</i>	0	0	0	0
September/ <i>September</i>	0	0	0	0
Oktober/ <i>October</i>	0	1	0	1
November/ <i>November</i>	1	0	1	0
Desember/ <i>December</i>	0	0	0	0
<b>Jumlah</b>		<b>5</b>	<b>8</b>	

Sumber/*Source*: Pengadilan Negeri Kabanjahe/*District Court of Kabanjahe*

**Tabel 4.5.3** Jumlah Anggota Pertahanan Sipil Menurut Kecamatan di Kabupaten Karo, 2020  
**Number of Civilian Defense Units by Subdistrict in Karo Regency, 2020**

	Kecamatan Subdistrict	Wanra/People's Militia	Kamra	Linmas	Jumlah/Total
	(1)	(2)	(3)	(4)	(5)
010	Mardinding	0	0	0	0
020	Laubaleng	0	0	0	0
030	Tigabinanga	0	0	0	0
040	Juhar	0	0	0	0
050	Munte	0	0	0	0
060	Kutabuluh	0	0	0	0
070	Payung	0	0	0	0
071	Tiganderket	0	0	0	0
080	Simpang Empat	0	0	0	0
081	Naman Teran	0	0	0	0
082	Merdeka	0	0	0	0
090	Kabanjahe	0	0	41	41
100	Berastagi	0	0	0	0
110	Tigapanah	0	0	0	0
111	Dolat Rayat	0	0	0	0
120	Merek	0	0	0	0
130	Barusjahe	0	0	0	0
	<b>Karo</b>	<b>0</b>	<b>0</b>	<b>41</b>	<b>41</b>

Sumber/Source: Badan Kesatuan Bangsa, Politik dan Perlindungan Masyarakat Kabupaten Karo / Department of National Unity, Political and Protection People of Karo Regency

**Tabel**  
**Table** 4.5.4

**Jumlah Anggota Pertahanan Sipil Menurut Kecamatan yang Telah Mengikuti Kursus dan Pendidikan di Kabupaten Karo, 2020**  
*Number of Civilian Defense Units by Subdistrict Has Graduated From Civilian Defense Course in Karo Regency, 2020*

Kecamatan Subdistrict		Pendidikan Kehansipan/Civilian Defense Course									
		Suskapin		Suskalak				Kamra			
		Wan Kam Ra	Linmas	A	B	Kamra		Danru	Danton	Danki	Danyon
						A	B				
(1)	(2)	(3)	(4)	(5)	(6)	(7)	(8)	(9)	(10)	(11)	
010	Mardinding	0	0	0	0	0	0	0	0	0	0
020	Laubaleng	0	0	0	0	0	0	0	0	0	0
030	Tigabinanga	0	0	0	0	0	0	0	0	0	0
040	Juhar	0	0	0	0	0	0	0	0	0	0
050	Munte	0	0	0	0	0	0	0	0	0	0
060	Kutabuluh	0	0	0	0	0	0	0	0	0	0
070	Payung	0	0	0	0	0	0	0	0	0	0
071	Tiganderket	0	0	0	0	0	0	0	0	0	0
080	Simpang Empat	0	0	0	0	0	0	0	0	0	0
081	Naman Teran	0	0	0	0	0	0	0	0	0	0
082	Merdeka	0	0	0	0	0	0	0	0	0	0
090	Kabanjahe	0	0	4	0	0	0	0	0	0	0
100	Berastagi	0	0	0	0	0	0	0	0	0	0
110	Tigapanah	0	0	0	0	0	0	0	0	0	0
111	Dolat Rayat	0	0	0	0	0	0	0	0	0	0
120	Merek	0	0	0	0	0	0	0	0	0	0
130	Barusjahe	0	0	0	0	0	0	0	0	0	0
<b>Karo</b>		<b>0</b>	<b>0</b>	<b>4</b>	<b>0</b>	<b>0</b>	<b>0</b>	<b>0</b>	<b>0</b>	<b>0</b>	<b>0</b>

Sumber/Source: Badan Kesatuan Bangsa, Politik dan Perlindungan Masyarakat Kabupaten Karo / Department of National Unity, Political and Protection People of Karo Regency



**4.6 KEBERSIHAN  
CLEANLINESS**

**Tabel 4.6.1** Jumlah Sampah Yang Diangkut dari Kecamatan ke Tempat Pengolahan dan Pembuangan Akhir di Kabupaten Karo (M<sup>3</sup>), 2020  
*Number of trash Carry out from Sub District to Collecting Location in Karo Regency (M<sup>3</sup>), 2020*

Kecamatan Subdistrict		Sampah Diangkut/Trach Carry Out
(1)	(2)	
010	Mardinding	792
020	Laubaleng	810
030	Tigabinanga	3 971
040	Juhar	846
050	Munte	576
060	Kutabuluh	678
070	Payung	864
071	Tiganderket	612
080	Simpang Empat	576
081	Naman Teran	612
082	Merdeka	288
090	Kabanjahe	74 340
100	Berastagi	103 952
110	Tigapanah	576
111	Dolat Rayat	8 760
120	Merek	3 774
130	Barusjahe	4 380
<b>Karo</b>		<b>206 407</b>

Sumber/Source: Dinas Lingkungan Hidup Kabupaten Karo / *Environment Services of Karo Regency*

**BAB**  
**CHAPTER**

**PERTANIAN, KEHUTANAN,  
PETERTANAKAN, DAN PERIKANAN**

**5**

*AGRICULTURE*



<http://karokab.bps.go.id>



**PENJELASAN TEKNIS**

1. Lahan sawah adalah lahan pertanian yang berpetak-petak dan dibatasi oleh pematang (galangan), saluran untuk menahan/ menyalurkan air, yang biasanya ditanami padi sawah tanpa memandang dari mana diperoleh atau status lahan tersebut. Lahan yang dimaksud termasuk lahan yang terdaftar di Pajak Bumi Bangunan, luran Pembangunan Daerah, lahan bengkok, lahan serobotan, lahan rawa yang ditanami padi dan lahan bekas tanaman tahunan yang telah dijadikan sawah, baik yang ditanami padi, palawija atau tanaman semusim lainnya.
2. Produksi tanaman pangan merupakan hasil perkalian antara luas panen dengan produktivitas. Pengumpulan data luas panen dilakukan setiap bulan dengan pendekatan area kecamatan di seluruh wilayah Indonesia. Pengumpulan data produktivitas dilakukan melalui pengukuran langsung pada plot ubinan berukuran 2½ m x 2½ m. Pengumpulan data produktivitas dilakukan setiap subround (empat bulanan) pada waktu panen petani.
3. Data produksi padi dan palawija yang disajikan adalah dalam kualitas: gabah kering giling (padi), pipilan kering (jagung), biji kering (kedelai dan kacang

**TECHNICAL NOTES**

1. *Wetland is agricultural land that separated by small dykes to resist water, where the main crop is usually wetland paddy without considering where it is got from or the status of the land. It includes the land that is registered at land income tax office, regional development contribution, 'bengkok' land, illegal ownership, swamps for rice cultivation, and annual crop land mark that has been used as rice field, which are both planted with paddy, secondary crops or the other seasonal crops.*
2. *Food crops production is generated by harvested area multiplied by productivity. The harvested area data is collected every month using sub district area approach in all sub district in Indonesia. The productivity data collection is conducted by a direct measurement in 2½m x 2½m crop cutting plot. The productivity measurement is conducted in every subround (four monthly) at the time when farmers are harvesting their crops.*
3. *Production of paddy and secondary crops data are presented in the form of: dry unhusked rice (paddy), dry loose maize (maize), dry shells crops (soybeans and peanuts), and fresh roots (cassava and sweet potatoes).*
4. *Horticultural crops are plants that belong to both annual and annual fruit and vegetable, biofar-*

- tanah), dan ketela basah (ketela pohon dan ketela rambat)
4. Tanaman hortikultura adalah tanaman yang mencakup kelompok tanaman buah-buahan dan sayur-sayuran baik yang semusim maupun yang tahunan, tanaman biofarmaka, dan tanaman hias.
  5. Tanaman biofarmaka adalah tanaman yang bermanfaat untuk obatobatan, kosmetik, dan kesehatan yang dikonsumsi atau digunakan dari bagian-bagian tanaman seperti daun, batang, buah, umbi (rimpang) ataupun akar.
  6. Tanaman hias adalah tanaman yang mempunyai nilai keindahan baik bentuk, warna daun, tajuk maupun bunganya, sering digunakan untuk penghias pekarangan dan lain sebagainya.
- advanced, and ornamental plants.*
5. Medicinal plants are plants which are useful for medicine. It is consumed from part of the plant such as leaf, flower, fruit, tuber, and root.
  6. Ornamental plants are plants which have a beauty value, either in shape, colour of leaf or crown of flower, and they are often used as a yard decorator.

**ULASAN****DESCRIPTION****5.1 Tanaman Pangan**

Berdasarkan data dari dinas pertanian kabupaten karo, luas lahan sawah di kabupaten karo pada tahun 2019 adalah 14.500 ha. Luas tersebut terdiri dari 98,14 persen lahan sawah irigasi dan 1,86 persen lahan sawah non irigasi.

**5.2 Hortikultura**

Pada tahun 2020, produksi tanaman sayuran seperti bawang merah adalah 8.216 ton, cabai adalah 81.790 ton, kentang 70.367 ton dan kubis adalah 134.718 ton. Sedangkan untuk luas panen tanaman sayuran seperti bawang merah adalah 806 ha, cabai adalah 8.045 ha, kentang 3.676 ha dan kubis adalah 1.451 ha.

**5.3 Perkebunan**

Pada tahun 2019, Luas Areal Perkebunan di Kabupaten Karo, seperti Kepala Sawit adalah sebesar 1,91 ha, untuk Kelapa adalah sebesar 0,82 ha, Karet adalah sebesar 0,14 ha, Kakao adalah sebesar 4,02 dan Kopi adalah sebesar 9,75 ha. Sedangkan untuk produksi Perkebunan di Kabupaten Karo, untuk Kelapa Sawit sebesar 6,05 ton, Kelapa 0,83, Karet sebesar 0,07 ton, Kopi sebesar 13,44 ton dan Kakao sebesar 3,20 ton.

**5.4 Peternakan**

Hewan ternak yang mendominasi di kabupaten karo pada tahun 2019 adalah babi dengan jumlah 28.132 ekor.

**5.1 Food Crops**

*Based on data from the Karo Regency Agriculture Office, the area of paddy fields in Karo Regency in 2019 is 14,500 ha. The area consists of 98.14 percent irrigated paddy fields and 1.86 percent non-irrigated paddy fields.*

**5.2 Horticulture**

*In 2020, the production of vegetable crops such as onions is 8.216 tons, chili is 81.790 tons, potatoes are 70.367 tons and cabbage is 134.718 tons. Whereas the harvested area for vegetables such as shallots is 806 ha, chillies are 8.045ha, potatoes 3.676 ha and cabbage is 1.451 ha.*

**5.3 Estate Crops**

*In 2019, the total area of plantations in Karo Regency, such as Palm Oil Head is 1,91 ha, for Coconut is 0,82 ha, Rubber is 0,14 ha, Cocoa is 4.23 and Coffee is 9,75 ha. As for Plantation production in Karo Regency, Oil Palm is 6,05 tons, Coconut is 0,83, Rubber is 0,07 tons, Coffee is 13,44 tons and Cocoa is 3,20 tons.*

**5.4 Animal Husbandry**

*The dominant livestock in Karo Regency in 2019 are pigs with 28,132 animals. According to the Karo Regency Agriculture Office, 44.17 percent of them are located in the Brand district. The next livestock are 28,132 goats and sheep.*

*Whereas in the poultry population, the most animals are native chickens as much as 379,339 tails.*

Menurut dinas pertanian kabupaten karo, 44,17 persen diantaranya berada di kecamatan Merek. Hewan ternak selanjutnya ada kambing dan domba sejumlah 28.132 ekor.

Sedangkan pada populasi unggas, hewan yang paling banyak adalah ayam kampung sebanyak 379.339 ekor.

### **5.5 Perikanan**

Dari data dinas perikanan, terdapat 805 Rumah Tangga Perikanan (RTP) yang menggunakan kolam, 9 RTP yang menggunakan danau , 1 RTP yang menggunakan balai benih ikan, dan 19 RTP yang menggunakan cek dam/waduk untuk melakukan budidaya pada tahun 2020 di Kabupaten Karo.

### **5.6 Kehutanan**

Luas hutan lindung di kabupaten Karo pada tahun 2020 adalah 64.566 ha dan luas hutan suaka alam sebesar 46.184 ha.

### **5.5 Fisheries**


*From the data of the fisheries service, there are 805 Fisheries Households (FH) that use ponds, 9 FH who use lakes, 1 FH who use fish seed halls, and 19 FH who use reservoir for conducting cultivation in 2020 in Karo district.*

### **5.6 Forestry**

*The area of protected forest in Karo Regency in 2019 is 64,566 ha and the area of natural reserve forest is 46,184 ha.*

**Gambar** 5.1  
**Figures**

**Produksi Tanaman Sayuran Menurut Jenis Tanaman (ton),2020**  
**Production of Vegetables by Kind of Plant (tons), 2020**



Sumber/Source: BPS, Statistik Pertanian Hortikultura SPH-SBS/BPS-Statistics Indonesia, Agricultural Statistic for Horticulture SPH-SBS



**5.1 PERTANIAN  
AGRICULTURE**

**Tabel 5.1.1 Luas Lahan Sawah Menurut Kecamatan di Kabupaten Karo (ha), 2019**  
*Wet Rice Field Area by Subdistrict in Karo Regency (ha), 2019*

Kecamatan Subdistrict	Lahan Sawah					Jumlah
	Ditanami Padi			Tidak Ditanami Padi		
	1x	2x	≥3x	Ditanami Tanaman Lainnya	Tidak Ditanami Apapun	
(1)	(2)	(3)	(4)	(5)	(6)	(7)
010 Mardinding	0	2 362	0	0	0	2362
020 Laubaleng	0	2 785	0	0	0	2785
030 Tigabinanga	40	230	0	357	0	627
040 Juhar	165	1 465	0	356	0	1986
050 Munte	75	840	0	1 240	0	2155
060 Kutabuluh	10	10	0	121	0	141
070 Payung	599	0	0	330	15	944
071 Tiganderket	25	0	0	435	22	482
080 Simpang Empat	0	0	0	25	30	55
081 Naman Teran	0	0	0	110	149	259
082 Merdeka	1	0	0	80	15	96
090 Kabanjahe	0	0	0	25	25	50
100 Berastagi	4	0	0	177	13	194
110 Tigapanah	0	15	0	515	25	555
111 Dolat Rayat	0	0	0	55	5	60
120 Merek	29	0	0	710	75	814
130 Barusjahe	552	40	0	253	90	935
<b>Karo</b>	<b>1 500</b>	<b>7 747</b>	<b>0</b>	<b>4 789</b>	<b>464</b>	<b>14 500</b>

Sumber/Source: Dinas Pertanian Kabupaten Karo/Agriculture, and Estate Service of Karo Regency

**Tabel**  
**Table** 5.1.2

**Luas Lahan Sawah Irigasi Menurut Kecamatan di  
Kabupaten Karo (ha), 2019**  
*Wet Rice Field Area With Irrigation by Subdistrict in Karo  
Regency (ha), 2019*

Kecamatan Subdistrict	Lahan Sawah					Jumlah
	Ditanami Padi			Tidak Ditanami Padi		
	1x	2x	≥3x	Ditanami Tanaman Lainnya	Tidak Ditanami Apapun	
(1)	(2)	(3)	(4)	(5)	(6)	(7)
010 Mardinding	-	2 162	-	-	-	2 162
020 Laubaleng	-	2 785	-	-	-	2 785
030 Tigabinanga	-	230	-	357	-	587
040 Juhar	145	1 465	-	356	-	1 966
050 Munte	75	840	-	1 240	-	2 155
060 Kutabuluh	10	10	-	121	-	141
070 Payung	589	-	-	330	15	934
071 Tiganderket	25	-	-	435	22	482
080 Simpang Empat	-	-	-	25	30	55
081 Naman Teran	-	-	-	110	149	259
082 Merdeka	1	-	-	80	15	96
090 Kabanjahe	-	-	-	25	25	50
100 Berastagi	4	-	-	177	13	194
110 Tigapanah	-	15	-	515	25	555
111 Dolat Rayat	-	-	-	55	5	60
120 Merek	29	-	-	710	75	814
130 Barusjahe	552	40	-	253	90	935
<b>Karo</b>	<b>1 430</b>	<b>7 547</b>	<b>-</b>	<b>4 789</b>	<b>464</b>	<b>14 230</b>

Sumber/Source: Dinas Pertanian Kabupaten Karo/Agriculture, and Estate Service of Karo Regency

**Tabel**  
**Table** 5.1.3

**Luas Lahan Sawah Non Irigasi Menurut Kecamatan di Kabupaten Karo (ha), 2019**  
**Wet Rice Field Area Without Irrigation by Subdistrict in Karo Regency (ha), 2019**

Kecamatan Subdistrict	Lahan Sawah					Jumlah
	Ditanami Padi			Tidak Ditanami Padi		
	1x	2x	≥3x	Ditanami Tanaman Lainnya	Tidak Ditanami Apapun	
(1)	(2)	(3)	(4)	(5)	(6)	(7)
010 Mardinding	-	200	-	-	-	200
020 Laubaleng	-	-	-	-	-	0
030 Tigabinanga	40	-	-	-	-	40
040 Juhar	20	-	-	-	-	20
050 Munte	-	-	-	-	-	0
060 Kutabuluh	-	-	-	-	-	0
070 Payung	10	-	-	-	-	10
071 Tiganderket	-	-	-	-	-	0
080 Simpang Empat	-	-	-	-	-	0
081 Naman Teran	-	-	-	-	-	0
082 Merdeka	-	-	-	-	-	0
090 Kabanjahe	-	-	-	-	-	0
100 Berastagi	-	-	-	-	-	0
110 Tigapanah	-	-	-	-	-	0
111 Dolat Rayat	-	-	-	-	-	0
120 Merek	-	-	-	-	-	0
130 Barusjahe	-	-	-	-	-	0
<b>Karo</b>	<b>70</b>	<b>200</b>	<b>-</b>	<b>-</b>	<b>-</b>	<b>270</b>

Sumber/Source: Dinas Pertanian Kabupaten Karo/Agriculture, and Estate Service of Karo Regency

**Tabel**  
**Table** 5.1.4

**Luas Lahan Kering Menurut Kecamatan di Kabupaten  
Karo (ha), 2019**  
*Dry Land Area by Subdistrict in Karo Regency (ha), 2019*

	<b>Kecamatan Subdistrict</b>	<b>Tegal/Kebun/ Pekarangan/Yard</b>	<b>Ladang/Huma/Field</b>	<b>Perkebunan/State</b>
	(1)	(2)	(3)	(4)
010	Mardinding	4 647	129	1 500
020	Laubaleng	4 357	-	1 325
030	Tigabinanga	12 183	-	1 640
040	Juhar	14 668	-	1 428
050	Munte	10 154	-	-
060	Kutabuluh	10 189	-	-
070	Payung	1 749	20	-
071	Tiganderket	4 563	-	1 200
080	Simpang Empat	7 648	-	1 097
081	Naman Teran	3 990	10	272
082	Merdeka	2 328	5	227
090	Kabanjahe	2 210	-	-
100	Berastagi	1 730	-	119
110	Tigapanah	15 812	-	1 210
111	Dolat Rayat	2 693	-	-
120	Merek	4 265	-	-
130	Barusjahe	6 245	-	637
	<b>Karo</b>	<b>109 431</b>	<b>164</b>	<b>10 655</b>

Lanjutan Tabel/*Continued Table 5.1.4*

	<b>Kecamatan Subdistrict</b>	<b>Ditanami Pohon/ Hutan Rakyat</b>	<b>Penggembalaan/ Padang Rumput/ Grassland</b>	<b>Sementara Tidak Diusahakan</b>
	(1)	(5)	(6)	(7)
010	Mardinding	-	-	-
020	Laubaleng	-	1 500	-
030	Tigabinanga	398	20	-
040	Juhar	850	-	-
050	Munte	-	-	-
060	Kutabuluh	120	125	-
070	Payung	80	15	262
071	Tiganderket	235	15	36
080	Simpang Empat	96	-	-
081	Naman Teran	720	100	238
082	Merdeka	5	-	-
090	Kabanjahe	-	-	-
100	Berastagi	100	-	-
110	Tigapanah	180	-	285
111	Dolat Rayat	-	-	-
120	Merek	302	-	-
130	Barusjahe	1 666	-	82
	<b>Karo</b>	<b>4 752</b>	<b>1 775</b>	<b>903</b>

Lanjutan Tabel/*Continued Table 5.1.4*

	<b>Kecamatan Subdistrict</b>	<b>Lain-lain/Other</b>	<b>Jumlah Lahan Pertanian Bukan Sawah</b>	<b>Lahan Bukan Pertanian</b>
	(1)	(8)	(9)	(10)
010	Mardinding	-	23 698	651
020	Laubaleng	-	22 325	150
030	Tigabinanga	-	14 963	448
040	Juhar	-	19 446	424
050	Munte	-	10 159	250
060	Kutabuluh	-	19 134	295
070	Payung	24	2 224	1 556
071	Tiganderket	-	6 049	2 145
080	Simpang Empat	24	9 116	177
081	Naman Teran	133	8 063	460
082	Merdeka	-	4 165	156
090	Kabanjahe	110	2 323	2 092
100	Berastagi	-	2 112	744
110	Tigapanah	302	17 789	340
111	Dolat Rayat	-	2 758	407
120	Merek	-	11 407	330
130	Barusjahe	-	11 571	298
	<b>Karo</b>	<b>593</b>	<b>187 302</b>	<b>10 923</b>

Sumber/*Source*: Dinas Pertanian Kabupaten Karo/*Agriculture, and Estate Service of Karo Regency*

**Tabel**  
**Table** 5.1.5

**Target dan Realisasi Intensifikasi Padi Sawah dan Padi Ladang di Kabupaten Karo (ha), 2019**  
**Target and Realization Cultivated Area Dry Land Paddy and Wet Land Paddy in Karo Regency (ha), 2019**

Kecamatan Subdistrict	Intensifikasi Padi Sawah/Dry Land Paddy		Intensifikasi Padi Ladang/Wet Land Paddy			
	Insus		Insus		Inmum	
	Target	Realisasi	Target	Realisasi	Target	Realisasi
(1)	(2)	(3)	(4)	(5)	(6)	(7)
010 Mardinding	5 128	6 279	-	-	691	781
020 Laubaleng	5 584	6 372	-	-	553	450
030 Tigabinanga	527	190	-	-	377	427
040 Juhar	3 802	4 373	-	-	247	270
050 Munte	2 267	1 978	-	-	645	469
060 Kutabuluh	42	20	-	-	1 577	1 063
070 Payung	1 342	1 095	-	-	547	749
071 Tiganderket	27	6	-	-	1 056	1 435
080 Simpang Empat	-	-	-	-	749	896
081 Naman Teran	-	-	-	-	140	89
082 Merdeka	2	-	-	-	1	-
090 Kabanjahe	-	-	-	-	525	418
100 Berastagi	1	-	-	-	4	-
110 Tigapanah	20	29	-	-	1 748	1 243
111 Dolat Rayat	-	-	-	-	95	50
120 Merek	44	34	-	-	956	956
130 Barusjahe	1 154	534	-	-	1 750	987
<b>Karo</b>	<b>19 940</b>	<b>20 908</b>	<b>-</b>	<b>-</b>	<b>11 661</b>	<b>10 283</b>

Sumber/Source: Dinas Pertanian Kabupaten Karo/Agriculture, and Estate Service of Karo Regency

**Tabel**  
**Table** 5.1.6**Luas Penggunaan Lahan Kering dan Lahan Sawah Menurut Kecamatan di Kabupaten Karo (ha), 2019**  
**Dry Land Area and Wet Land Area are Cultivated by Subdistrict in Karo Regency (ha), 2019**

	<b>Kecamatan</b> <b>Subdistrict</b>	<b>Lahan Sawah/</b> <b>Dry Land Area</b>	<b>Lahan Kering/</b> <b>Wet Land Area</b>	<b>Lahan Bukan</b> <b>Pertanian</b>	<b>Luas Lahan</b> <b>Seluruhnya/</b> <b>Total Area</b>
	(1)	(2)	(3)	(4)	(5)
010	Mardinding	2 362	23 698	651	26 711
020	Laubaleng	2 785	22 325	150	25 260
030	Tigabinanga	270	15 320	448	16 038
040	Juhar	1 630	19 802	424	21 856
050	Munte	1 395	10 919	250	12 564
060	Kutabuluh	20	19 255	295	19 570
070	Payung	599	2 569	1 556	4 724
071	Tiganderket	348	6 183	2 145	8 676
080	Simpang Empat	-	9 171	177	9 348
081	Naman Teran	-	8 322	460	8 782
082	Merdeka	1	4 260	156	4 417
090	Kabanjahe	-	2 373	2 092	4 465
100	Berastagi	177	2 129	744	3 050
110	Tigapanah	15	18 329	340	18 684
111	Dolat Rayat	-	2 818	407	3 225
120	Merek	29	12 192	330	12 551
130	Barusjahe	592	11 914	298	12 804
	<b>Karo</b>	<b>10 223</b>	<b>191 579</b>	<b>10 923</b>	<b>212 725</b>

Sumber/Source: Dinas Pertanian Kabupaten Karo/Agriculture, and Estate Service of Karo Regency



**Tabel** 5.1.7 **Luas Panen, Produksi, dan Rata-rata Produktivitas Padi Sawah Menurut Kecamatan di Kabupaten Karo (ha), 2019**  
**Harvested Area, Production, and Yield Rate of Wet Land Paddy by Subdistrict in Karo Regency (ha), 2019**

	<b>Kecamatan Subdistrict</b>	<b>Luas Panen/Harvested Area (Ha)</b>	<b>Produksi/Production (Ton)</b>	<b>Produktivitas (Kw/ Ha)</b>
	(1)	(2)	(3)	(4)
010	Mardinding	5 970	37 914	63,51
020	Laubaleng	6 087	38 667	63,52
030	Tigabinanga	269	1 715	63,83
040	Juhar	4 139	26 441	63,89
050	Munte	1 916	12 051	62,91
060	Kutabuluh	14	83	60,67
070	Payung	879	5 651	64,32
071	Tiganderket	8	50	65,24
080	Simpang Empat	-	-	-
081	Naman Teran	-	-	-
082	Merdeka	-	-	-
090	Kabanjahe	-	-	-
100	Berastagi	-	-	0,00
110	Tigapanah	24	160	66
111	Dolat Rayat	-	-	-
120	Merek	33	212	64,74
130	Barusjahe	669	4 013	60,01
	<b>Karo</b>	<b>20 006</b>	<b>126 956</b>	<b>63,46</b>

Sumber/Source: Dinas Pertanian Kabupaten Karo/Agriculture, and Estate Service of Karo Regency

**Tabel**  
**Table** 5.1.8**Luas Panen, Produksi, dan Rata-rata Produktivitas Padi  
Ladang Menurut Kecamatan di Kabupaten Karo (ha), 2019**  
*Harvested Area, Production, and Yield Rate of Dry Land  
Paddy by Subdistrict in Karo Regency (ha), 2019*

	<b>Kecamatan Subdistrict</b>	<b>Luas Panen/Harvested Area (Ha)</b>	<b>Produksi/Production (Ton)</b>	<b>Produktivitas (Kw/Ha)</b>
	(1)	(2)	(3)	(4)
010	Mardinding	691	1 918	27,76
020	Laubaleng	553	1 535	27,76
030	Tigabinanga	445	1 236	27,76
040	Juhar	247	686	27,76
050	Munte	645	1 791	27,76
060	Kutabuluh	1 130	3 137	27,76
070	Payung	478	1 327	27,76
071	Tiganderket	1 002	2 784	27,78
080	Simpang Empat	743	2 063	27,76
081	Naman Teran	134	372	27,76
082	Merdeka	1	3	27,76
090	Kabanjahe	465	1 291	27,76
100	Berastagi	4	11	27,76
110	Tigapanah	1 748	4 853	27,76
111	Dolat Rayat	95	264	27,76
120	Merek	956	2 654	27,76
130	Barusjahe	1 750	4 859	27,76
	<b>Karo</b>	<b>11 087</b>	<b>30 784</b>	<b>27,77</b>

Sumber/Source: Dinas Pertanian Kabupaten Karo/Agriculture, and Estate Service of Karo Regency

**Tabel**  
**Table** 5.1.9

**Luas Panen, Produksi, dan Rata-rata Produktivitas Padi Ladang dan Padi Sawah Menurut Kecamatan di Kabupaten Karo (ha), 2019**  
**Harvested Area, Production, and Yield Rate of Dry Land Paddy and Wet Land Paddy by Subdistrict in Karo Regency (ha), 2019**

	<b>Kecamatan Subdistrict</b>	<b>Luas Panen/Harvested Area (Ha)</b>	<b>Produksi/Production (Ton)</b>	<b>Produktivitas (Kw/Ha)</b>
	(1)	(2)	(3)	(4)
010	Mardinding	6,661	39,832	59.80
020	Laubaleng	6,640	40,203	60.55
030	Tigabinanga	714	2,950	41.34
040	Juhar	4,386	27,126	61.85
050	Munte	2,561	13,842	54.06
060	Kutabuluh	1,144	3,220	28.16
070	Payung	1,357	6,978	51.44
071	Tiganderket	1,010	2,833	28.06
080	Simpang Empat	743	2,063	27.76
081	Naman Teran	134	372	27.76
082	Merdeka	1	3	28
090	Kabanjahe	465	1,291	27.76
100	Berastagi	4	11	27.76
110	Tigapanah	1,772	5,013	28.29
111	Dolat Rayat	95	264	27.76
120	Merek	989	2,867	28.99
130	Barusjahe	2,419	8,872	36.68
	<b>Karo</b>	<b>31,093</b>	<b>157,740</b>	<b>50.73</b>

Sumber/Source: Dinas Pertanian Kabupaten Karo/Agriculture, and Estate Service of Karo Regency

**Tabel**  
**Table** 5.1.10

**Luas Lahan Panen, Produksi, dan Rata-rata Produktivitas Jagung dan Kedelai Menurut Kecamatan di Kabupaten Karo (ha), 2019**  
**Harvested Area, Production, and Yield Rate of Maizena and Soya by Subdistrict in Karo Regency (ha), 2019**

Kecamatan Subdistrict	Jagung/Maizena			Kedelai/Soyabean		
	Luas Panen/ Harvested Area (Ha)	Produksi/ Production (Ton)	Produktivitas (Kw/Ha)	Luas Panen/ Harvested Area (Ha)	Produksi/ Production (Ton)	Produktivitas (Kw/Ha)
(1)	(2)	(3)	(4)	(5)	(6)	(7)
010 Mardinding	15 153	106 183	70,07	29	44,50	15,35
020 Laubaleng	16 509	115 925	70,22	-	-	-
030 Tigabinanga	28 620	202 375	70,71	-	-	-
040 Juhar	9 786	68 948	70,46	-	-	-
050 Munte	14 882	104 837	70,44	-	-	-
060 Kutabuluh	10 061	70 483	70,06	227	348,40	15,35
070 Payung	573	4 087	71,38	100	153,50	15,35
071 Tiganderket	6 496	45 776	70,47	-	-	-
080 Simpang Empat	1 506	10 826	71,88	-	-	-
081 Naman Teran	3	21	71,63	-	-	-
082 Merdeka	298	2 134	72	-	-	-
090 Kabanjahe	1 120	7 992	71,36	-	-	-
100 Berastagi	94	673	71,63	-	-	-
110 Tigapanah	2 009	14 372	71,54	4	6,10	15,35
111 Dolat Rayat	370	2 634	71,18	13	20,00	15,35
120 Merek	744	5 242	70,46	-	-	-
130 Barusjahe	675	4 795	71,06	-	-	-
<b>Karo</b>	<b>108 898</b>	<b>767 305</b>	<b>70,46</b>	<b>373,00</b>	<b>572,60</b>	<b>15,35</b>

Sumber/Source: Dinas Pertanian Kabupaten Karo/Agriculture, and Estate Service of Karo Regency

**Tabel**  
**Table** 5.1.11

**Luas Lahan Panen, Produksi, dan Rata-rata Produktivitas  
Kacang Tanah dan Kacang Hijau Menurut Kecamatan di  
Kabupaten Karo (ha), 2019**  
*Harvested Area, Production, and Yield Rate of Peanut and  
Mung bean by Subdistrict in Karo Regency (ha), 2019*

Kecamatan Subdistrict	Kacang Tanah/Peanut			Kacang Hijau/Mung bean		
	Luas Panen/ Harvested Area (Ha)	Produksi/ Production (Ton)	Produktivitas (Kw/Ha)	Luas Panen/ Harvested Area (Ha)	Produksi/ Production (Ton)	Produktivitas (Kw/Ha)
(1)	(2)	(3)	(4)	(5)	(6)	(7)
010 Mardinding	-	-	-	-	-	-
020 Laubaleng	-	-	-	-	-	-
030 Tigabinanga	-	-	-	-	-	-
040 Juhar	-	-	-	-	-	-
050 Munte	-	-	-	-	-	-
060 Kutabuluh	-	-	-	-	-	-
070 Payung	-	-	-	-	-	-
071 Tiganderket	11	12,6	24,55	-	-	-
080 Simpang Empat	3	3,4	11,45	-	-	-
081 Naman Teran	-	-	-	-	-	-
082 Merdeka	-	-	-	-	-	-
090 Kabanjahe	-	-	-	-	-	-
100 Berastagi	-	-	-	-	-	-
110 Tigapanah	-	-	-	-	-	-
111 Dolat Rayat	-	-	-	-	-	-
120 Merek	-	-	-	-	-	-
130 Barusjahe	-	-	-	-	-	-
<b>Karo</b>	<b>14</b>	<b>16,1</b>	<b>11,56</b>	<b>-</b>	<b>-</b>	<b>-</b>

Sumber/Source: Dinas Pertanian Kabupaten Karo/Agriculture, and Estate Service of Karo Regency

**Tabel**  
**Table** 5.1.12

**Luas Lahan Panen, Produksi, dan Rata-rata Produktivitas  
Ketela Pohon dan Ketela Rambat Menurut Kecamatan di  
Kabupaten Karo (ha), 2019**  
*Harvested Area, Production, and Yield Rate of Cassava and  
Sweet Potato by Subdistrict in Karo Regency (ha), 2019*

Kecamatan Subdistrict	Ketela Pohon/Cassava			Ketela Rambat/Sweet Potato		
	Luas Panen/ Harvested Area (Ha)	Produksi/ Production (Ton)	Produktivitas (Kw/Ha)	Luas Panen/ Harvested Area (Ha)	Produksi/ Production (Ton)	Produktivitas (Kw/Ha)
(1)	(2)	(3)	(4)	(5)	(6)	(7)
010 Mardinding	-	-	-	-	-	-
020 Laubaleng	-	-	-	-	-	-
030 Tigabinanga	-	-	-	-	-	-
040 Juhar	-	-	-	-	-	-
050 Munte	-	-	-	-	-	-
060 Kutabuluh	-	-	-	-	-	-
070 Payung	-	-	-	-	-	-
071 Tiganderket	1	33,0	329,52	1	18,1	180,95
080 Simpang Empat	-	-	-	94	1 704,1	181,29
081 Naman Teran	-	-	-	12	211,5	176,29
082 Merdeka	-	-	-	1	17,5	175,36
090 Kabanjahe	-	-	-	51	944,2	185,14
100 Berastagi	-	-	-	-	-	-
110 Tigapanah	-	-	-	15	278,8	185,88
111 Dolat Rayat	-	-	-	46	842,4	183,12
120 Merek	-	-	-	151	2 773,2	183,66
130 Barusjahe	-	-	-	30	557,7	185,89
<b>Karo</b>	<b>1</b>	<b>33,0</b>	<b>329,52</b>	<b>401</b>	<b>7 347,6</b>	<b>183,23</b>

Sumber/Source: Dinas Pertanian Kabupaten Karo/Agriculture, and Estate Service of Karo Regency

**Tabel** 5.1.13 **Realisasi Intensifikasi tanaman Palawija Menurut Kecamatan di Kabupaten Karo (ha), 2019**  
**Table** 5.1.13 **Cultivated Area of Food Crops By Kind of Plant and Subdistrict in Karo Regency (ha), 2019**

	<b>Kecamatan Subdistrict</b>	<b>Jagung/ Maizena</b>	<b>Kacang Tanah/ Peanut</b>	<b>Kacang Kedele/ Soyabean</b>	<b>Kacang Hijau/ Mungbean</b>
	(1)	(2)	(3)	(4)	(5)
010	Mardinding	17 000	-	-	-
020	Laubaleng	16 863	-	-	-
030	Tigabinanga	23 011	-	-	-
040	Juhar	10 551	-	-	-
050	Munte	14 025	-	-	-
060	Kutabuluh	12 138	-	-	-
070	Payung	1 086	-	-	-
071	Tiganderket	7 235	3	-	-
080	Simpang Empat	1 724	-	-	-
081	Naman Teran	1	-	-	-
082	Merdeka	-	-	-	-
090	Kabanjahe	1 545	-	-	-
100	Berastagi	6	-	-	-
110	Tigapanah	1 733	-	-	-
111	Dolat Rayat	104	-	-	-
120	Merek	1 316	-	-	-
130	Barusjahe	1 114	-	-	-
	<b>Karo</b>	<b>109 452</b>	<b>3,0</b>	<b>-</b>	<b>-</b>

Sumber/Source: Dinas Pertanian Kabupaten Karo/Agriculture, and Estate Service of Karo Regency

## 5.2 HORTIKULTURA HORTICULTURE

**Tabel** 5.2.1 **Luas Panen Tanaman Sayuran Menurut Kecamatan dan Jenis Tanaman di Kabupaten Karo (ha), 2019 dan 2020**  
*Table 5.2.1 Harvested Area of Vegetables by Subdistrict and Kind of Plant in Karo Regency (ha), 2019 and 2020*

Kecamatan Subdistrict	Bawang Merah Shallot		Cabai Besar Chili/Big chili	
	2019	2020	2019	2020
(1)	(2)	(3)	(4)	(5)
010 Mardinding	66,00	136,00	475,00	412,00
020 Laubaleng	–	11,00	38,00	86,00
030 Tigabinanga	–	20,00	9,00	16,00
040 Juhar	–	8,00	44,00	47,00
050 Munte	–	–	139,00	241,00
060 Kutabuluh	1,00	7,00	57,00	57,00
070 Payung	180,00	158,00	306,00	436,00
071 Tiganderket	146,00	126,00	384,00	250,00
080 Simpang Empat	–	–	459,00	828,00
081 Naman Teran	1,00	2,00	1 071,00	994,00
082 Merdeka	–	–	157,00	182,00
090 Kabanjahe	–	–	437,00	419,00
100 Berastagi	–	3,00	91,00	170,00
110 Tigapanah	–	–	835,00	436,00
111 Dolat Rayat	–	–	194,00	258,00
120 Merek	316,00	335,00	790,00	934,00
130 Barusjahe	2,00	–	502,00	554,00
<b>Karo</b>	<b>712,00</b>	<b>806,00</b>	<b>5 988,00</b>	<b>6 320,00</b>



Lanjutan Tabel/*Continued Table 5.2.1*

Kecamatan Subdistrict	Cabai Rawit Chili/Cayenne Pepper		Kentang Potato	
	2019	2020	2019	2020
(1)	(6)	(7)	(8)	(9)
010 Mardinding	19,00	53,00	–	–
020 Laubaleng	8,00	29,00	–	–
030 Tigabinanga	2,00	4,00	–	–
040 Juhar	60,00	56,00	–	–
050 Munte	14,00	77,00	16,00	2,00
060 Kutabuluh	9,00	15,00	–	–
070 Payung	126,00	206,00	–	–
071 Tiganderket	34,00	43,00	–	–
080 Simpang Empat	210,00	264,00	372,00	801,00
081 Naman Teran	32,00	31,00	1 039,00	911,00
082 Merdeka	14,00	45,00	541,00	538,00
090 Kabanjahe	389,00	407,00	410,00	363,00
100 Berastagi	28,00	74,00	77,00	125,00
110 Tigapanah	296,00	165,00	780,00	99,00
111 Dolat Rayat	138,00	93,00	119,00	133,00
120 Merek	99,00	69,00	394,00	494,00
130 Barusjahe	87,00	94,00	205,00	210,00
<b>Karo</b>	<b>1 565,00</b>	<b>1 725,00</b>	<b>3 953,00</b>	<b>3 676,00</b>

Lanjutan Tabel/Continued Table 5.2.1

Kecamatan Subdistrict	Kubis Cabbage		Petsai Chinese Cabbage	
	2019	2020	2019	2020
(1)	(10)	(11)	(12)	(13)
010 Mardinding	–	–	–	–
020 Laubaleng	–	–	–	–
030 Tigabinanga	–	–	–	–
040 Juhar	–	–	–	–
050 Munte	45,00	20,00	7,00	9,00
060 Kutabuluh	–	–	–	–
070 Payung	24,00	77,00	31,00	325,00
071 Tiganderket	11,00	3,00	9,00	2,00
080 Simpang Empat	800,00	1 221,00	710,00	688,00
081 Naman Teran	694,00	778,00	721,00	762,00
082 Merdeka	306,00	385,00	346,00	347,00
090 Kabanjahe	306,00	350,00	185,00	233,00
100 Berastagi	83,00	123,00	124,00	201,00
110 Tigapanah	954,00	242,00	727,00	55,00
111 Dolat Rayat	137,00	110,00	178,00	124,00
120 Merek	783,00	594,00	162,00	367,00
130 Barusjahe	276,00	248,00	288,00	320,00
<b>Karo</b>	<b>4 419,00</b>	<b>4 151,00</b>	<b>3 488,00</b>	<b>3 433,00</b>

Lanjutan Tabel/*Continued Table 5.2.1*

Kecamatan Subdistrict	Tomat Tomato		Bawang Putih Garlic	
	2019	2020	2019	2020
(1)	(14)	(15)	(16)	(17)
010 Mardinding	–	–	–	–
020 Laubaleng	–	–	–	–
030 Tigabinanga	1,00	1,00	–	–
040 Juhar	59,00	25,00	–	–
050 Munte	51,00	32,00	25,00	–
060 Kutabuluh	34,00	18,00	–	–
070 Payung	121,00	156,00	–	4,00
071 Tiganderket	117,00	67,00	–	–
080 Simpang Empat	391,00	536,00	–	–
081 Naman Teran	477,00	478,00	10,00	–
082 Merdeka	173,00	150,00	–	4,00
090 Kabanjahe	322,00	342,00	–	–
100 Berastagi	94,00	183,00	–	4,00
110 Tigapanah	391,00	187,00	11,00	2,00
111 Dolat Rayat	176,00	134,00	4,00	–
120 Merek	636,00	721,00	42,00	27,00
130 Barusjahe	336,00	341,00	–	2,00
<b>Karo</b>	<b>3 379,00</b>	<b>3 371,00</b>	<b>92,00</b>	<b>43,00</b>

Lanjutan Tabel/Continued Table 5.2.1

Kecamatan Subdistrict	Kembang Kol Cauliflower		Wortel Carrot	
	2019	2020	2019	2020
(1)	(18)	(19)	(20)	(21)
010 Mardinding	–	–	–	–
020 Laubaleng	–	–	–	–
030 Tigabinanga	–	–	–	–
040 Juhar	–	–	–	–
050 Munte	–	–	–	–
060 Kutabuluh	–	–	–	–
070 Payung	–	–	–	–
071 Tiganderket	–	–	–	1,00
080 Simpang Empat	666,00	754,00	1 169,00	1 474,00
081 Naman Teran	559,00	614,00	14,00	1,00
082 Merdeka	578,00	600,00	635,00	628,00
090 Kabanjahe	194,00	194,00	303,00	345,00
100 Berastagi	82,00	138,00	106,00	143,00
110 Tigapanah	364,00	94,00	873,00	205,00
111 Dolat Rayat	109,00	105,00	150,00	232,00
120 Merek	–	–	144,00	247,00
130 Barusjahe	151,00	138,00	459,00	607,00
<b>Karo</b>	<b>2 703,00</b>	<b>2 637,00</b>	<b>3 853,00</b>	<b>3 883,00</b>

Sumber/Source: BPS, Statistik Pertanian Hortikultura SPH-SBS/BPS-Statistics Indonesia, Agricultural Statistic for Horticulture SPH-SBS

**Tabel 5.2.2** **Produksi Tanaman Sayuran Menurut Kecamatan dan Jenis Tanaman di Kabupaten Karo (ton), 2019 dan 2020**  
**Table 5.2.2** **Production of Vegetables by Subdistrict and Kind of Plant in Karo Regency (ton), 2019 dan 2020**

	Kecamatan Subdistrict	Bawang Merah Shallot		Cabai Besar Chili/Big chili	
		2019	2020	2019	2020
	(1)	(2)	(3)	(4)	(5)
010	Mardinding	733,00	1 526,50	2 858,90	3 783,90
020	Laubaleng	–	93,20	264,00	814,60
030	Tigabinanga	–	189,50	75,20	107,90
040	Juhar	–	86,00	466,60	384,70
050	Munte	–	–	891,50	1 873,60
060	Kutabuluh	12,00	84,00	756,00	575,50
070	Payung	1 237,40	1 614,00	2 217,10	3 421,00
071	Tiganderket	1 587,00	1 369,00	1 979,80	2 603,40
080	Simpang Empat	–	–	3 179,10	7 740,90
081	Naman Teran	7,00	20,00	7 209,50	8 815,50
082	Merdeka	–	–	719,00	1 572,00
090	Kabanjahe	–	–	1 641,40	1 828,40
100	Berastagi	–	26,00	863,20	2 008,50
110	Tigapanah	–	–	7 499,20	3 899,10
111	Dolat Rayat	–	–	1 699,50	5 260,00
120	Merek	2 450,00	3 208,50	9 195,80	17 805,40
130	Barusjahe	14,50	–	6 071,20	7 987,90
	<b>Karo</b>	<b>6 040,90</b>	<b>8 216,70</b>	<b>47 587,00</b>	<b>70 482,30</b>

Lanjutan Tabel/Continued Table 5.2.2

	Kecamatan Subdistrict	Cabai Rawit Chili/Cayenne Pepper		Kentang Potato	
		2019	2020	2019	2020
	(1)	(6)	(7)	(8)	(9)
010	Mardingding	48,60	407,30	–	–
020	Laubaleng	45,70	191,10	–	–
030	Tigabinanga	20,30	20,70	–	–
040	Juhar	391,30	232,80	–	–
050	Munte	58,40	415,60	286,00	40,00
060	Kutabuluh	91,50	79,50	–	–
070	Payung	847,60	1 183,80	–	–
071	Tiganderket	175,70	389,70	–	–
080	Simpang Empat	1 192,90	1 971,30	7 104,00	15 081,00
081	Naman Teran	74,90	229,10	19 865,00	18 220,00
082	Merdeka	50,70	319,30	9 098,00	10 175,00
090	Kabanjahe	1 252,70	1 490,70	8 000,00	9 760,00
100	Berastagi	168,70	743,60	1 072,00	1 884,00
110	Tigapanah	965,10	1 095,00	13 764,00	1 718,00
111	Dolat Rayat	921,60	1 186,50	3 380,00	2 850,00
120	Merek	678,00	543,50	5 480,00	6 967,00
130	Barusjahe	613,00	808,40	4 259,00	3 672,50
	<b>Karo</b>	<b>7 596,70</b>	<b>11 307,90</b>	<b>72 308,00</b>	<b>70 367,50</b>

Lanjutan Tabel/*Continued Table 5.2.2*

	Kecamatan <i>Subdistrict</i>	Kubis <i>Cabbage</i>		Petsai <i>Chinese Cabbage</i>	
		2019	2020	2019	2020
		(10)	(11)	(12)	(13)
010	Mardinding	–	–	–	–
020	Laubaleng	–	–	–	–
030	Tigabinanga	–	–	–	–
040	Juhar	–	–	–	–
050	Munte	1215,50	550,00	140,00	203,50
060	Kutabuluh	–	–	–	–
070	Payung	394,20	1 840,00	248,00	3 053,00
071	Tiganderket	154,00	64,00	106,00	39,00
080	Simpang Empat	27 884,00	38 958,00	14 578,00	12 822,50
081	Naman Teran	23 562,00	31 100,00	11 007,60	11 430,00
082	Merdeka	9 303,00	10 792,00	7 816,00	7 901,50
090	Kabanjahe	12 240,00	13 987,50	2 775,00	4 169,50
100	Berastagi	1 746,00	2 235,00	1 514,00	2 242,00
110	Tigapanah	31 909,00	7 099,00	10 777,00	1 225,90
111	Dolat Rayat	3 590,00	2 250,00	2 458,00	1 508,00
120	Merek	27 055,00	17 070,50	1 818,00	4 347,00
130	Barusjahe	8 807,50	8 772,00	5 202,50	6 014,50
	<b>Karo</b>	<b>147 860,20</b>	<b>134 718,00</b>	<b>58 440,10</b>	<b>54 956,40</b>

Lanjutan Tabel/Continued Table 5.2.2

Kecamatan Subdistrict	Tomat Tomato		Bawang Putih Garlic	
	2019	2020	2019	2020
(1)	(14)	(15)	(16)	(17)
010 Mardinding	–	–	–	–
020 Laubaleng	–	–	–	–
030 Tigabinanga	2,00	11,00	–	–
040 Juhar	1 429,00	307,50	–	–
050 Munte	792,60	461,00	63,90	–
060 Kutabuluh	864,00	292,50	–	–
070 Payung	1 016,50	6 417,50	–	20,00
071 Tiganderket	979,00	1 089,00	–	–
080 Simpang Empat	6 797,70	13 374,20	–	–
081 Naman Teran	14 711,20	12 101,20	25,20	–
082 Merdeka	3 142,50	5 369,60	–	23,00
090 Kabanjahe	11 707,00	17 910,00	–	–
100 Berastagi	2 614,70	6 150,70	–	20,00
110 Tigapanah	4 091,30	5 624,50	29,80	2,00
111 Dolat Rayat	3 678,00	9 812,00	12,00	–
120 Merek	17 807,00	39 876,70	199,60	110,00
130 Barusjahe	12 060,70	13 133,50	–	8,00
<b>Karo</b>	<b>81 693,20</b>	<b>131 930,90</b>	<b>330,50</b>	<b>183,00</b>



Lanjutan Tabel/*Continued Table 5.2.2*

	Kecamatan Subdistrict	Kembang Kol Cauliflower		Wortel Carrot	
		2019	2020	2019	2020
	(1)	(18)	(19)	(20)	(21)
010	Mardinding	–	–	–	–
020	Laubaleng	–	–	–	–
030	Tigabinanga	–	–	–	–
040	Juhar	–	–	–	–
050	Munte	–	–	–	–
060	Kutabuluh	–	–	–	–
070	Payung	–	–	–	–
071	Tiganderket	–	–	–	18,00
080	Simpang Empat	11 752,50	16 010,00	29 918,50	34 348,50
081	Naman Teran	10 454,60	11 470,00	246,50	2,50
082	Merdeka	11 896,00	12 550,00	18 374,00	17 620,00
090	Kabanjahe	3 880,00	4 082,80	6 060,00	8 590,00
100	Berastagi	1 287,40	2 105,00	2 285,00	3 470,00
110	Tigapanah	6 235,40	2 108,40	19 585,50	4 191,00
111	Dolat Rayat	1 487,50	1 587,00	2 670,00	5 771,00
120	Merek	–	–	2 315,00	4 483,50
130	Barusjahe	3 333,50	3 069,30	10 537,00	14 752,50
	<b>Karo</b>	<b>50 326,90</b>	<b>52 982,50</b>	<b>91 991,50</b>	<b>93 247,00</b>

Sumber/*Source*: BPS, Statistik Pertanian Hortikultura SPH-SBS/*BPS-Statistics Indonesia, Agricultural Statistic for Horticulture SPH-SBS*

**Tabel**  
**Table** 5.2.3

**Luas Panen Tanaman Sayuran dan Buah-buahan Semusim Menurut Jenis Tanaman di Kabupaten Karo (ha), 2018–2020**

*Harvested Area of Seasonal Vegetables and Fruits by Kind of Plant in Karo Regency (ha), 2018–2020*

Jenis Tanaman Kind of Plants	2018	2019	2020
(1)	(2)	(3)	(4)
<b>Sayuran/ Vegetables</b>			
Bawang Daun/ Wlech Onion	650,00	812,00	788,00
Bawang Merah/ Shallot	532,00	712,00	806,00
Bawang Putih/ Garlic	–	92,00	43,00
Bayam/ Spinach	–	–	–
Buncis/ Green Bean	1 281,00	1 751,00	1 591,00
Cabai Besar/ Chili (Capsicum Annum)	5 527,00	5 988,00	6 320,00
Cabai Rawit/ Chili (Capsicum Frutescens)	951,00	1 565,00	1 725,00
Cabai/ Chili	6 478,00	7 553,00	8 045,00
Jamur/ Mushroom	–	–	–
Kacang Merah/ Red Bean	–	–	–
Kacang Panjang/ Yardlong Bean	119,00	251,00	105,00
Kangkung/ Kangkong	40,00	46,00	44,00
Kembang Kol/ Cauliflower	2 384,00	2 703,00	2 637,00
Kentang/ Potato	3 306,00	3 953,00	3 676,00
Ketimun/ Cucumber	62,00	140,00	66,00
Kubis/ Cabbage	3 540,00	4 419,00	4 151,00
Labu Siam/ Chayote	217,00	210,00	237,00
Lobak/ Radish	37,00	32,00	32,00
Paprika/ Bell Pepper	–	–	–
Petsai/ Chinese Cabbage	2 632,00	3 488,00	3 433,00
Terung/ Eggplant	1 271,00	1 423,00	1 407,00
Tomat/ Tomato	3 078,00	3 379,00	3 371,00
Wortel/ Carrot	2 369,00	3 853,00	3 883,00
<b>Buah–buahan/ Fruits</b>			
Blewah/ Cantaloupe	–	–	–
Melon/ Melon	–	–	–
Semangka/ Watermelon	75,00	26,00	39,00
Stroberi/ Strawberry	34,00	22,00	40,00

Sumber/Source: BPS, Statistik Pertanian Hortikultura SPH-SBS/BPS-Statistics Indonesia, Agricultural Statistic for Horticulture SPH-SBS

**Tabel 5.2.4** **Produksi Tanaman Sayuran dan Buah-buahan Semusim Menurut Jenis Tanaman di Kabupaten Karo (ton), 2017–2020**  
**Production of Seasonal Vegetables and Fruits by Kind of Plant in Karo Regency (ha), 2017–2020**

Jenis Tanaman Kind of Plants	2017	2018	2019	2020
(1)	(2)	(3)	(4)	(5)
<b>Sayuran/ Vegetables</b>				
Bawang Daun/ Wlech Onion	5 535,60	6 850,10	8 651,60	8 821,90
Bawang Merah/ Shallot	5 038,60	3 876,40	6 040,90	8 216,70
Bawang Putih/ Garlic	25,00	–	330,50	183,00
Bayam/ Spinach	40,00	–	–	–
Buncis/ Green Bean	12 239,70	13 010,90	20 511,40	24 909,10
Cabai Besar/ Chili (Capsicum Annum)	50 724,20	48 432,00	47 587,00	70 482,30
Cabai Rawit/ Chili (Capsicum Frutescens)	5 110,50	6 272,10	7 596,70	11 307,90
Cabai/ Chili	55 834,70	54 704,10	55 183,70	81 790,20
Jamur/ Mushroom	–	–	–	–
Kacang Merah/ Red Bean	–	–	–	–
Kacang Panjang/ Yardlong Bean	243,90	576,50	1 739,70	1054,50
Kangkung/ Kangkong	516,50	389,20	345,00	399,50
Kembang Kol/ Cauliflower	37 780,90	38 516,80	50 326,90	52982,50
Kentang/ Potato	44 790,60	57 412,50	72 308,00	70367,50
Ketimun/ Cucumber	96,50	311,50	1 112,20	736,00
Kubis/ Cabbage	98 325,20	94 970,30	147 860,20	134718,00
Labu Siam/ Chayote	8 435,90	12 840,40	18 573,40	6118,10
Lobak/ Radish	600,00	898,10	705,00	677,50
Paprika/ Bell Pepper	–	–	–	–
Petsai/ Chinese Cabbage	41 982,60	41 872,90	58 440,10	54956,40
Terung/ Eggplant	22 876,00	23 144,30	16 614,80	23778,10
Tomat/ Tomato	64 776,60	71 728,00	81 693,20	131930,90
Wortel/ Carrot	48 092,40	51 208,50	91 991,50	93247,00
<b>Buah–buahan/ Fruits</b>				
Blewah/ Cantaloupe	–	–	–	–
Melon/ Melon	–	–	–	–
Semangka/ Watermelon	115,00	750,00	375,50	303,00
Stroberi/ Strawberry	266,00	190,30	93,30	60,50

Sumber/Source: BPS, Statistik Pertanian Hortikultura SPH-SBS/BPS-Statistics Indonesia, Agricultural Statistic for Horticulture SPH-SBS

**Tabel**  
**Table** 5.2.5

**Luas Panen Tanaman Biofarmaka Menurut Kecamatan dan Jenis Tanaman di Kabupaten Karo (m<sup>2</sup>), 2019 dan 2020**  
*Harvested Area of Medicinal Plants by Subdistrict and Kind of Plant in Karo Regency (m<sup>2</sup>), 2019 and 2020*

	Kecamatan Subdistrict	Jahe/Ginger		Laos/Lengkuas/Galanga	
		2019	2020*	2019	2020*
	(1)	(2)	(3)	(4)	(5)
010	Mardingding	–	–	–	–
020	Laubaleng	–	–	–	–
030	Tigabinanga	–	–	–	–
040	Juhar	35 000,00	13 050,00	–	150,00
050	Munte	–	–	–	–
060	Kutabuluh	–	–	–	–
070	Payung	–	–	–	–
071	Tiganderket	–	–	–	–
080	Simpang Empat	–	–	–	–
081	Naman Teran	–	–	–	–
082	Merdeka	–	–	–	–
090	Kabanjahe	–	–	–	–
100	Berastagi	–	–	–	–
110	Tigapanah	–	–	–	–
111	Dolat Rayat	–	–	–	–
120	Merek	–	–	–	–
130	Barusjahe	–	–	–	–
	<b>Karo</b>	<b>35 000,00</b>	<b>13 050,00</b>	<b>–</b>	<b>150,00</b>

Lanjutan Tabel/*Continued Table 5.2.5*

	Kecamatan Subdistrict	Kencur/ <i>East Indian Galangal</i>		Kunyit/ <i>Turmeric</i>	
		2019	2020*	2019	2020*
	(1)	(6)	(7)	(8)	(9)
010	Mardingding	–	–	–	–
020	Laubaleng	–	–	–	–
030	Tigabinanga	–	–	–	–
040	Juhar	–	–	–	–
050	Munte	–	–	–	–
060	Kutabuluh	–	–	–	–
070	Payung	–	–	–	–
071	Tiganderket	–	–	–	–
080	Simpang Empat	–	–	–	–
081	Naman Teran	–	–	–	–
082	Merdeka	–	–	–	–
090	Kabanjahe	–	–	–	–
100	Berastagi	–	–	–	–
110	Tigapanah	–	–	–	–
111	Dolat Rayat	–	–	–	–
120	Merek	–	–	–	–
130	Barusjahe	–	–	–	–
	<b>Karo</b>	–	–	–	–

Catatan/*Note*: \*Angka Sementara (ASEM)/ *Preliminary Figures*

Sumber/*Source*: BPS, Statistik Pertanian Hortikultura SPH-TBF/BPS-*Statistics Indonesia, Agricultural Statistic for Horticulture SPH-TBF*

**Tabel**  
**Table** 5.2.6

**Produksi Tanaman Biofarmaka Menurut Kecamatan dan Jenis Tanaman di Kabupaten Karo (kg), 2019 and 2020**  
*Production of Medicinal Plants by Subdistrict and Kind of Plant in Karo Regency (kg), 2019 and 2020*

	Kecamatan Subdistrict	Jahe/Ginger		Laos/Lengkuas/Galanga	
		2019	2020*	2019	2020*
	(1)	(2)	(3)	(4)	(5)
010	Mardingding	–	–	–	–
020	Laubaleng	–	–	–	–
030	Tigabinanga	–	–	–	–
040	Juhar	131 200,00	65 325,00	–	650,00
050	Munte	–	–	–	–
060	Kutabuluh	–	–	–	–
070	Payung	–	–	–	–
071	Tiganderket	–	–	–	–
080	Simpang Empat	–	–	–	–
081	Naman Teran	–	–	–	–
082	Merdeka	–	–	–	–
090	Kabanjahe	–	–	–	–
100	Berastagi	–	–	–	–
110	Tigapanah	–	–	–	–
111	Dolat Rayat	–	–	–	–
120	Merek	–	–	–	–
130	Barusjahe	–	–	–	–
	<b>Karo</b>	<b>131 200,00</b>	<b>65 325,00</b>	<b>–</b>	<b>650,00</b>

Lanjutan Tabel/*Continued Table* 5.2.6

	Kecamatan Subdistrict	Kencur/ <i>East Indian Galangal</i>		Kunyit/ <i>Turmeric</i>	
		2019	2020*	2019	2020*
	(1)	(6)	(7)	(8)	(9)
010	Mardinding	–	–	–	–
020	Laubaleng	–	–	–	–
030	Tigabinanga	–	–	–	–
040	Juhar	–	–	–	–
050	Munte	–	–	–	–
060	Kutabuluh	–	–	–	–
070	Payung	–	–	–	–
071	Tiganderket	–	–	–	–
080	Simpang Empat	–	–	–	–
081	Naman Teran	–	–	–	–
082	Merdeka	–	–	–	–
090	Kabanjahe	–	–	–	–
100	Berastagi	–	–	–	–
110	Tigapanah	–	–	–	–
111	Dolat Rayat	–	–	–	–
120	Merek	–	–	–	–
130	Barusjahe	–	–	–	–
	<b>Karo</b>	–	–	–	–

Catatan/*Note*: \*Angka Sementara (ASEM)/ *Preliminary Figures*

Sumber/*Source*: BPS, Statistik Pertanian Hortikultura SPH-TBF/*BPS-Statistics Indonesia, Agricultural Statistic for Horticulture SPH-TBF*

**Tabel**  
**Table** 5.2.7

**Luas Panen Tanaman Biofarmaka Menurut Jenis Tanaman di Kabupaten Karo (m<sup>2</sup>), 2017–2020**  
**Harvested Area of Medicinal Plants by Kind of Plant in Karo Regency (m<sup>2</sup>), 2017-2020**

Jenis Tanaman Kind of Plants	2017	2018	2019	2020*
(1)	(2)	(3)	(4)	(5)
Dlingo/Dringo/ Sweet Root/ Calamus	–	–	–	–
Jahe/ Ginger	15 500,00	35 000,00	35 000,00	13 050,00
Kapulaga/ Java Cardamon	–	–	–	–
Keji Beling/Kecibeling/ Strobilanthes crispata	–	–	–	–
Kencur/ East Indian Galangal	–	–	–	–
Kunyit/ Turmeric	1 000,00	1 800,00	–	–
Laos/Lengkuas/ Galanga	–	400,00	–	150,00
Lempuyang/ Zingiber Aromaticum	–	–	–	–
Lidah Buaya/ Oliviera	–	–	–	–
Mahkota Dewa/ God's Crown	–	–	–	–
Mengkudu/Pace/ Indian Mulberry	–	–	–	–
Sambiloto/ King of Bitter	–	–	–	–
Temuireng/ Black Turmeric	–	–	–	–
Temukunci/ Chinese Keys	–	–	–	–
Temulawak/ Java Turmeric	–	–	–	–

Catatan/Note: \*Angka Sementara (ASEM)/ Preliminary Figures

Sumber/Source: BPS, Statistik Pertanian Hortikultura SPH-TBF/BPS-Statistics Indonesia, Agricultural Statistic for Horticulture SPH-TBF



**Tabel** 5.2.8 **Produksi Tanaman Biofarmaka Menurut Jenis Tanaman di Kabupaten Karo (kg), 2017–2020**  
**Table** 5.2.8 **Production of Medicinal Plants by Kind of Plant in Karo Regency (kg), 2017-2020**

Jenis Tanaman Kind of Plants	2017	2018	2019	2020*
(1)	(2)	(3)	(4)	(5)
Dlingo/Dringo/ Sweet Root/ Calamus	–	–	–	–
Jahe/ Ginger	37 860,00	123 100,00	131 200,00	65 325,00
Kapulaga/ Java Cardamon	–	–	–	–
Keji Beling/Kecibeling/ Strobilanthes crispata	–	–	–	–
Kencur/ East Indian Galangal	–	–	–	–
Kunyit/ Turmeric	1 000,00	1 800,00	–	–
Laos/Lengkuas/ Galanga	–	2 400,00	–	650,00
Lempuyang/ Zingiber Aromaticum	–	–	–	–
Lidah Buaya/ Oliviera	–	–	–	–
Mahkota Dewa/ God's Crown	–	–	–	–
Mengkudu/Pace/ Indian Mulberry	–	–	–	–
Sambiloto/ King of Bitter	–	–	–	–
Temuireng/ Black Turmeric	–	–	–	–
Temukunci/ Chinese Keys	–	–	–	–
Temulawak/ Java Turmeric	–	–	–	–

Catatan/Note: \*Angka Sementara (ASEM)/ Preliminary Figures

Sumber/Source: BPS, Statistik Pertanian Hortikultura SPH-TBF/BPS-Statistics Indonesia, Agricultural Statistic for Horticulture SPH-TBF

**Tabel**  
**Table** 5.2.9

**Luas Panen Tanaman Hias Menurut Kecamatan dan Jenis Tanaman di Kabupaten Karo (m<sup>2</sup>), 2019 and 2020**  
**Harvested Area of Ornamental Plants by Subdistrict and Kind of Plant in Karo Regency (m<sup>2</sup>), 2019 and 2020**

	Kecamatan Subdistrict	Anggrek/ <i>Orchid</i>		Krisan/ <i>Chrysantemum</i>	
		2019	2020*	2019	2020*
	(1)	(2)	(3)	(4)	(5)
010	Mardingding	–	–	–	–
020	Laubaleng	–	–	–	–
030	Tigabinanga	–	–	–	–
040	Juhar	–	–	–	–
050	Munte	–	–	–	–
060	Kutabuluh	–	–	–	–
070	Payung	–	–	–	–
071	Tiganderket	–	–	–	–
080	Simpang Empat	–	–	–	–
081	Naman Teran	–	–	–	–
082	Merdeka	–	–	–	–
090	Kabanjahe	–	–	110 000,00	70 000,00
100	Berastagi	–	–	150 000,00	150 000,00
110	Tigapanah	–	–	21 887,00	11 730,00
111	Dolat Rayat	–	–	–	–
120	Merek	–	–	–	–
130	Barusjahe	–	–	–	–
	<b>Karo</b>	–	–	<b>281 887,00</b>	<b>231 730,00</b>

Lanjutan Tabel/*Continued Table* 5.2.9

	Kecamatan <i>Subdistrict</i>	Mawar/Rose		Sedap Malam/Tuberose	
		2019	2020*	2019	2020*
	(1)	(6)	(7)	(8)	(9)
010	Mardingding	–	–	–	–
020	Laubaleng	–	–	–	–
030	Tigabinanga	–	–	–	–
040	Juhar	–	–	–	–
050	Munte	–	–	–	–
060	Kutabuluh	–	–	–	–
070	Payung	–	–	–	–
071	Tiganderket	–	–	–	–
080	Simpang Empat	–	–	–	–
081	Naman Teran	–	–	–	–
082	Merdeka	–	–	–	–
090	Kabanjahe	5 000,00	4 000	–	–
100	Berastagi	14 700,00	60 000	–	6 000,00
110	Tigapanah	9 000,00	9 500	9 000,00	5 800,00
111	Dolat Rayat	–	–	–	–
120	Merek	–	–	–	–
130	Barusjahe	–	–	12 000,00	14 000,00
	<b>Karo</b>	<b>28 700,00</b>	<b>73 500</b>	<b>21 000,00</b>	<b>25 800,00</b>

Catatan/Note: \*Angka Sementara (ASEM)/ Preliminary Figures

Sumber/Source: BPS, Statistik Pertanian Hortikultura SPH-TH/BPS-Statistics Indonesia, Agricultural Statistik for Horticulture SPH-TH

Lanjutan Tabel/Continued Table 5.2.9

	Kecamatan Subdistrict	Gladio/ <i>Gladiol</i>		Herbras/ <i>Gerbera</i>	
		2019	2020*	2019	2020*
	(1)	(10)	(11)	(12)	(13)
010	Mardingding	–	–	–	–
020	Laubaleng	–	–	–	–
030	Tigabinanga	–	–	–	–
040	Juhar	–	–	–	–
050	Munte	–	–	–	–
060	Kutabuluh	–	–	–	–
070	Payung	–	–	–	–
071	Tiganderket	–	–	–	–
080	Simpang Empat	–	–	–	–
081	Naman Teran	–	–	–	–
082	Merdeka	–	–	–	–
090	Kabanjahe	800,00	500,00	11 000,00	11 000,00
100	Berastagi	11 300,00	11 000,00	11 200,00	23 500,00
110	Tigapanah	9 700,00	6 700,00	–	–
111	Dolat Rayat	–	–	–	–
120	Merek	–	–	–	–
130	Barusjahe	–	–	–	–
	<b>Karo</b>	<b>21 800,00</b>	<b>18 200,00</b>	<b>22 200,00</b>	<b>34 500,00</b>

Catatan/Note: \*Angka Sementara (ASEM)/ Preliminary Figures

Sumber/Source: BPS, Statistik Pertanian Hortikultura SPH-TH/BPS-Statistics Indonesia, Agricultural Statistik for Horticulture SPH-TH

**Tabel**  
**Table** 5.2.10

**Produksi Tanaman Hias Menurut Kecamatan dan Jenis Tanaman di Kabupaten Karo (tangkai), 2019 and 2020**  
**Production of Ornamental Plants by Subdistrict and Kind of Plant in Karo Regency (stalks), 2019 and 2020**

	Kecamatan Subdistrict	Anggrek/ <i>Orchid</i>		Krisan/ <i>Chrysantemum</i>	
		2019	2020*	2019	2020*
	(1)	(2)	(3)	(4)	(5)
010	Mardingding	-	-	-	-
020	Laubaleng	-	-	-	-
030	Tigabinanga	-	-	-	-
040	Juhar	-	-	-	-
050	Munte	-	-	-	-
060	Kutabuluh	-	-	-	-
070	Payung	-	-	-	-
071	Tiganderket	-	-	-	-
080	Simpang Empat	-	-	-	-
081	Naman Teran	-	-	-	-
082	Merdeka	-	-	-	-
090	Kabanjahe	-	-	3 260 000,00	1 880 000,00
100	Berastagi	-	-	3 960 000,00	1 930 000,00
110	Tigapanah	-	-	549 941,00	579 300,00
111	Dolat Rayat	-	-	-	-
120	Merek	-	-	-	-
130	Barusjahe	-	-	-	-
	<b>Karo</b>	-	-	<b>7 769 941,00</b>	<b>4 389 300,00</b>

Lanjutan Tabel/*Continued Table* 5.2.10

Kecamatan <i>Subdistrict</i>	Mawar/Rose		Sedap Malam/Tuberose	
	2019	2020*	2019	2020*
(1)	(6)	(7)	(8)	(9)
010 Mardinding	-	-	-	-
020 Laubaleng	-	-	-	-
030 Tigabinanga	-	-	-	-
040 Juhar	-	-	-	-
050 Munte	-	-	-	-
060 Kutabuluh	-	-	-	-
070 Payung	-	-	-	-
071 Tiganderket	-	-	-	-
080 Simpang Empat	-	-	-	-
081 Naman Teran	-	-	-	-
082 Merdeka	-	-	-	-
090 Kabanjahe	194 000,00	139 000,00	-	-
100 Berastagi	194 800,00	830 000,00	-	38 000,00
110 Tigapanah	155 500,00	885 000,00	149 900,00	40 600,00
111 Dolat Rayat	-	-	-	-
120 Merek	-	-	-	-
130 Barusjahe	-	-	310 000,00	234 000,00
<b>Karo</b>	<b>544 300,00</b>	<b>1 854 000,00</b>	<b>459 900,00</b>	<b>312 600</b>

Lanjutan Tabel/*Continued Table* 5.2.10

	Kecamatan <i>Subdistrict</i>	Gladio/ <i>Gladiol</i>		Herbras/ <i>Gerbera</i>	
		2019	2020*	2019	2020*
	(1)	(10)	(11)	(12)	(13)
010	Mardingding	-	-	-	-
020	Laubaleng	-	-	-	-
030	Tigabinanga	-	-	-	-
040	Juhar	-	-	-	-
050	Munte	-	-	-	-
060	Kutabuluh	-	-	-	-
070	Payung	-	-	-	-
071	Tiganderket	-	-	-	-
080	Simpang Empat	-	-	-	-
081	Naman Teran	-	-	-	-
082	Merdeka	-	-	-	-
090	Kabanjahe	1 210,00	670,00	20 600,00	17 400,00
100	Berastagi	13 260,00	16 300,00	11 540,00	32 000,00
110	Tigapanah	22 510,00	7 300,00	-	-
111	Dolat Rayat	-	-	-	-
120	Merek	-	-	-	-
130	Barusjahe	-	-	-	-
	<b>Karo</b>	<b>36 980,00</b>	<b>24 270,00</b>	<b>32 140,00</b>	<b>49 400,00</b>

Catatan/*Note*: \*Angka Sementara (ASEM)/ *Preliminary Figures*

Sumber/*Source*: BPS, Statistik Pertanian Hortikultura SPH-TH/*BPS-Statistics Indonesia, Agricultural Statistik for Horticulture SPH-TH*

**Tabel**  
**Table** 5.2.11

**Luas Panen Tanaman Hias Menurut Jenis Tanaman di  
Kabupaten Karo (m<sup>2</sup>), 2019–2020**  
*Harvested Area of Ornamental Plants by Kind of Plant in  
Karo Regency (m<sup>2</sup>), 2019-2020*

Jenis Tanaman <i>Kind of Plants</i>	2019	2020*
(1)	(2)	(3)
Adenium (Kamboja Jepang)/ Adenium obesum	–	–
Aglaonema/ Chinese evergreens	–	–
Anggrek/ Orchid	–	–
Anthurium Bunga/ Flamingo Lily Flower	–	–
Anthurium Daun/ Laceleaf	–	–
Anyelir/ Carnation	16 000,00	30 500,00
Caladium/ Heart of Jesus	–	–
Cordyline/ Cordyline	–	–
Diffenbachia/ Dumb canes	–	–
Dracaena/ Dracaena	–	–
Euphorbia/ Spurges	–	–
Gladiol/ Gladiol	21 800,00	18 200,00
Herbras/ Gerbera	22 200,00	34 500,00
Krisan/ Chrysantemum	281 887,00	231 730,00
Mawar/ Rose	28 700,00	73 500,00
Melati/ Jasmine	–	–
Monstera/ Swiss cheese plant	–	–
Pakis/ Fern	–	–
Palem/ Palm	–	–
Pedang-pedangan/ Sansevieria	–	–
Pisang-pisangan/ Heliconia	–	–
Philodendron/ Philodendron	–	–
Sedap Malam/ Tuberose	21 000,00	25 800,00
Soka/ Ixora	–	–

Catatan/Note: \*Angka Sementara (ASEM)/ Preliminary Figures

Sumber/Source: BPS, Statistik Pertanian Hortikultura SPH-TH/BPS-Statistics Indonesia, Agricultural Statistik for Horticulture SPH-TH



**Tabel** 5.2.12 **Produksi Tanaman Hias Menurut Jenis Tanaman di Kabupaten Karo (tangkai), 2017–2020**  
**Table** 5.2.12 **Production of Ornamental Plants by Kind of Plant in Karo Regency (stalks), 2017–2020**

Jenis Tanaman <i>Kind of Plants</i>	2017	2018	2019	2020
(1)	(2)	(3)	(4)	(5)
Adenium (Kamboja Jepang)/ Adenium obesum	–	–	–	–
Aglaonema/ Chinese evergreens	–	–	–	–
Anggrek/ Orchid	6 800,00	900,00	–	–
Anthurium Bunga/ Flamingo Lily Flower	15 000,00	–	–	–
Anthurium Daun/ Laceleaf	–	–	–	–
Anyelir/ Carnation	4 980,00	65 200,00	197 600,00	367 500,00
Caladium/ Heart of Jesus	–	–	–	–
Cordyline/ Cordyline	–	–	–	–
Diffenbachia/ Dumb canes	–	–	–	–
Dracaena/ Dracaena	–	–	–	–
Euphorbia/ Spurges	–	–	–	–
Gladiol/ Gladiol	122 750,00	156 900,00	369 800,00	242 700,00
Herbras/ Gerbera	121 600,00	262 000,00	321 400,00	494 000,00
Krisan/ Chrysantemum	8 227 929,00	10 416 369,00	7 769 941,00	4 389 300,00
Mawar/ Rose	145 500,00	243 500,00	544 300,00	1 854 000,00
Melati/ Jasmine	–	–	–	–
Monstera/ Swiss cheese plant	–	–	–	–
Pakis/ Fern	650,00	–	–	–
Palem/ Palm	250,00	–	–	–
Pedang-pedangan/ Sansevieria	–	–	–	–
Pisang–pisangan/ Heliconia	–	–	–	–
Philodendron/ Philodendron	–	–	–	–
Sedap Malam/ Tuberose	316 000,00	491 500,00	459 900,00	312 600,00
Soka/ Ixora	–	–	–	–

Sumber/Source: BPS, Statistik Pertanian Hortikultura SPH-TH/BPS-Statistics Indonesia, *Agricultural Statistik for Horticulture SPH-TH*

**Tabel**  
**Table** 5.2.13

**Produksi Buah-buahan Menurut Kecamatan dan Jenis  
Tanaman di Kabupaten Karo (ton), 2019 and 2020**  
*Production of Fruits by Subdistrict and Kind of Plant in Karo  
Regency (ton), 2019 and 2020*

	Kecamatan Subdistrict	Mangga/Mango		Durian/Durian	
		2019	2020	2019	2020
	(1)	(2)	(3)	(4)	(5)
010	Mardingding	267,80	225,00	–	–
020	Laubaleng	11,20	–	–	–
030	Tigabinanga	25,80	51,40	–	207,50
040	Juhar	7,50	–	825,00	259,00
050	Munte	–	–	163,40	–
060	Kutabuluh	–	–	185,00	848,50
070	Payung	–	4,50	592,60	360,50
071	Tiganderket	8,10	7,00	3 757,50	1 360,00
080	Simpang Empat	–	–	–	–
081	Naman Teran	–	–	–	–
082	Merdeka	–	–	–	–
090	Kabanjahe	–	–	–	–
100	Berastagi	–	–	–	–
110	Tigapanah	–	–	–	–
111	Dolat Rayat	–	–	–	–
120	Merek	880,00	1 643,80	–	–
130	Barusjahe	–	–	–	–
	<b>Karo</b>	<b>1 200,40</b>	<b>1 931,70</b>	<b>6 530,70</b>	<b>3 035,50</b>

Lanjutan Tabel/*Continued Table* 5.2.13

	Kecamatan Subdistrict	Jeruk/Orange		Pisang/Banana	
		2019	2020	2019	2020
	(1)	(6)	(7)	(8)	(9)
010	Mardinding	14 006,40	5 381,50	756,40	1 659,40
020	Laubaleng	25 145,00	13 289,50	1 434,20	1 469,00
030	Tigabinanga	1 873,00	2 135,70	474,90	851,10
040	Juhar	1 086,20	570,80	270,50	1 362,30
050	Munte	45 435,00	39 626,60	1 253,00	1 119,50
060	Kutabuluh	4 398,70	4 030,70	140,00	185,50
070	Payung	3 521,10	3 464,80	913,00	511,30
071	Tiganderket	2 685,10	1 288,90	954,50	1 381,90
080	Simpang Empat	815,00	804,90	11,40	–
081	Naman Teran	11 030,00	2 615,50	–	–
082	Merdeka	1 439,50	1 310,00	–	–
090	Kabanjahe	232,00	203,00	–	–
100	Berastagi	783,50	268,00	–	–
110	Tigapanah	19 136,00	1 150,00	433,10	391,80
111	Dolat Rayat	3 803,00	30 249,40	–	–
120	Merek	3 680,00	10 972,00	99,60	80,00
130	Barusjahe	4 541,00	4 845,00	1 410,00	1 615,00
	<b>Karo</b>	<b>143 610,50</b>	<b>122 206,30</b>	<b>8 150,60</b>	<b>10 626,80</b>

Lanjutan Tabel/*Continued Table* 5.2.13

	Kecamatan Subdistrict	Pepaya/Papaya		Salak/Salacca	
		2019	2020	2019	2020
	(1)	(10)	(11)	(12)	(13)
010	Mardingding	0,50	6,80	–	–
020	Laubaleng	–	–	–	–
030	Tigabinanga	20,30	27,00	–	–
040	Juhar	–	–	–	225,00
050	Munte	14,60	–	10,00	33,20
060	Kutabuluh	–	–	139,00	131,50
070	Payung	143,30	358,80	65,50	158,80
071	Tiganderket	–	67,50	4635,00	4 112,50
080	Simpang Empat	0,50	–	–	54,00
081	Naman Teran	–	–	–	–
082	Merdeka	–	–	–	–
090	Kabanjahe	–	–	–	–
100	Berastagi	–	–	–	–
110	Tigapanah	–	–	–	–
111	Dolat Rayat	–	–	–	–
120	Merek	–	–	–	–
130	Barusjahe	–	–	–	–
	<b>Karo</b>	<b>179,20</b>	<b>460,10</b>	<b>4 849,50</b>	<b>4 715,00</b>

Lanjutan Tabel/*Continued Table* 5.2.13

	Kecamatan Subdistrict	Alpukat/ <i>Avocado</i>		Nenas/ <i>Pineapple</i>	
		2019	2020	2019	2020
	(1)	(14)	(15)	(16)	(17)
010	Mardingding	19,00	2,00	1,10	1,30
020	Laubaleng	444,00	19,50	–	–
030	Tigabinanga	129,00	121,30	–	–
040	Juhar	206,30	242,50	4,50	4,80
050	Munte	20,00	70,70	26,40	41,20
060	Kutabuluh	105,00	93,00	–	–
070	Payung	248,40	273,60	993,20	850,00
071	Tiganderket	547,00	451,50	–	–
080	Simpang Empat	72,00	47,50	–	–
081	Naman Teran	60,10	335,00	–	–
082	Merdeka	–	–	–	–
090	Kabanjahe	–	–	–	–
100	Berastagi	95,10	50,50	–	–
110	Tigapanah	232,50	82,50	–	–
111	Dolat Rayat	271,00	545,50	–	–
120	Merek	1 340,00	1 080,50	153,60	64,40
130	Barusjahe	146,50	91,00	–	–
	<b>Karo</b>	<b>3 519,20</b>	<b>3 506,60</b>	<b>1 178,80</b>	<b>961,70</b>

Sumber/*Source*: BPS, Statistik Pertanian Hortikultura SPH-BST/*BPS-Statistics Indonesia, Agricultural Statistic for Horticulture SPH-BST*

**Tabel**  
**Table** 5.2.14

**Produksi Buah–Buahan dan Sayuran Tahunan Menurut Jenis Tanaman (ton) di Kabupaten Karo, 2018–2020**  
**Production of Annual Fruits and Vegetables by Kind of Plant in Karo Regency (ton), 2018–2020**

Jenis Tanaman <i>Kind of Plants</i>	2018	2019	2020
(1)	(2)	(3)	(4)
<b>Buah–Buahan/ Fruits:</b>			
Alpukat/ <i>Avocado</i>	2 675,00	3 519,20	3 506,60
Anggur/ <i>Grape</i>	–	–	–
Apel/ <i>Apple</i>	–	–	–
Belimbing/ <i>Star Fruit</i>	–	–	–
Duku/Langsak/Kokosan/ <i>Duku</i>	179,50	557,40	633,50
Durian/ <i>Durian</i>	2 642,80	6 530,70	3 035,50
Jambu Air/ <i>Rose Apple</i>	–	–	26,40
Jambu Biji/ <i>Guava</i>	2,40	1,60	7,60
Jeruk Besar/ <i>Pomelo</i>	–	–	–
Jeruk Siam/Keprok/ <i>Tangerine/Orange</i>	212 373,60	143 610,50	122 206,30
Jeruk/ <i>Orange</i> ( <i>Tangerine + Pomelo</i> )	212 373,60	143 610,50	122 206,30
Mangga/ <i>Mango</i>	459,70	1 200,40	1 931,70
Manggis/ <i>Mangosteen</i>	24,00	93,30	59,50
Markisa/ <i>Marquisa</i>	782,40	310,70	190,40
Nangka/Cempedak/ <i>Jack Fruit</i>	15,00	13,60	0,60
Nenas/ <i>Pineapple</i>	1 232,50	1 178,80	961,70
Pepaya/ <i>Papaya</i>	463,50	179,20	460,10
Pisang/ <i>Banana</i>	8 952,10	8 150,6	10 626,80
Rambutan/ <i>Rambutan</i>	0,00	115,10	12,40
Salak/ <i>Salacca</i>	1 589,60	4 849,50	4 715,00
Sawo/Sapodilla/ <i>Star Apple</i>	119,00	350,90	390,00
Sirsak/ <i>Soursop</i>	114,50	145,90	79,50
Sukun/ <i>Bread Fruit</i>	–	–	–
<b>Sayuran/ Vegetables</b>			
Jengkol/ <i>Jengkol</i>	–	15,20	–
Melinjo/ <i>Melinjo</i>	–	–	–
Petai/ <i>Twisted Cluster Bean</i>	–	4,50	–

Sumber/Source: BPS, Statistik Pertanian Hortikultura SPH-BST/BPS-Statistics Indonesia, Agricultural Statistic for Horticulture SPH-BST

**5.3 PERKEBUNAN  
ESTATE CROPS**

**Tabel 5.3.1 Luas Areal Tanaman Perkebunan Menurut Kecamatan dan Jenis Tanaman di Kabupaten Karo (ha), 2018 dan 2019**  
*Planted Area of Estate Crops by Subdistrict and Type of Crops in Karo Regency (ha), 2018 dan 2019*

	Kecamatan Subdistrict	Kelapa Sawit/Oil Palm		Kelapa/Coconut	
		2018	2019	2018	2019
	(1)	(2)	(3)	(4)	(5)
010	Mardinding	1,64	1,64	0,19	0,20
020	Laubaleng	0,19	0,20	0,19	0,19
030	Tigabinanga	0,01	0,02	0,15	0,08
040	Juhar	0,05	0,05	0,29	0,26
050	Munte	0,02	0,02	0,03	0,03
060	Kutabuluh	–	–	0,05	0,05
070	Payung	–	–	0,01	0,01
071	Tiganderket	–	–	0,02	0,02
080	Simpang Empat	–	–	–	–
081	Naman Teran	–	–	–	–
082	Merdeka	–	–	–	–
090	Kabanjahe	–	–	–	–
100	Berastagi	–	–	–	–
110	Tigapanah	–	–	–	–
111	Dolat Rayat	–	–	–	–
120	Merek	–	–	–	–
130	Barusjahe	–	–	–	–
	<b>Karo</b>	<b>1,90</b>	<b>1,91</b>	<b>0,92</b>	<b>0,82</b>

Lanjutan Tabel/*Continued Table 5.3.1*

	Kecamatan Subdistrict	Karet/Rubber		Kopi/Coffe	
		2018	2019	2018	2019
	(1)	(6)	(7)	(8)	(9)
010	Mardinding	0,14	0,14	0,12	0,12
020	Laubaleng	0,00	0,00	–	–
030	Tigabinanga	–	–	0,03	0,03
040	Juhar	–	–	0,39	0,39
050	Munte	–	–	0,76	1,00
060	Kutabuluh	–	–	0,32	0,32
070	Payung	–	–	0,56	0,61
071	Tiganderket	–	–	0,14	0,15
080	Simpang Empat	–	–	1,02	1,09
081	Naman Teran	–	–	0,43	0,48
082	Merdeka	–	–	0,20	0,21
090	Kabanjahe	–	–	0,34	0,38
100	Berastagi	–	–	0,16	0,16
110	Tigapanah	–	–	2,04	2,25
111	Dolat Rayat	–	–	0,27	0,28
120	Merek	–	–	0,98	0,99
130	Barusjahe	–	–	1,42	1,29
	<b>Karo</b>	<b>0,14</b>	<b>0,14</b>	<b>9,18</b>	<b>9,75</b>



Lanjutan Tabel/*Continued Table 5.3.1*

	Kecamatan Subdistrict	Kakao/Cocoa		Tebu/Sugar Cane	
		2018	2019	2018	2019
	(1)	(10)	(11)	(12)	(13)
010	Mardingding	0,45	0,45	–	–
020	Laubaleng	0,53	0,53	–	–
030	Tigabinanga	1,02	0,81	–	–
040	Juhar	1,16	1,16	–	–
050	Munte	0,43	0,43	–	–
060	Kutabuluh	0,14	0,14	–	–
070	Payung	0,18	0,18	–	–
071	Tiganderket	0,30	0,30	–	–
080	Simpang Empat	0,02	0,02	–	–
081	Naman Teran	–	–	–	–
082	Merdeka	–	–	–	–
090	Kabanjahe	–	–	–	–
100	Berastagi	–	–	–	–
110	Tigapanah	–	–	–	–
111	Dolat Rayat	–	–	–	–
120	Merek	–	–	–	–
130	Barusjahe	–	–	–	–
	<b>Karo</b>	<b>4,23</b>	<b>4,02</b>	<b>0,00</b>	<b>0,00</b>

Lanjutan Tabel/*Continued Table 5.3.1*

	Kecamatan Subdistrict	Teh/Tea		Tembakau/Tobacco	
		2018	2019	2018	2019
	(1)	(14)	(15)	(16)	(17)
010	Mardingding	–	–	–	–
020	Laubaleng	–	–	–	–
030	Tigabinanga	–	–	–	–
040	Juhar	–	–	0,08	–
050	Munte	–	–	0,10	0,02
060	Kutabuluh	–	–	–	–
070	Payung	–	–	0,13	0,13
071	Tiganderket	–	–	0,12	0,13
080	Simpang Empat	–	–	0,05	0,06
081	Naman Teran	–	–	–	–
082	Merdeka	–	–	–	–
090	Kabanjahe	–	–	0,01	0,02
100	Berastagi	–	–	–	–
110	Tigapanah	–	–	0,08	0,04
111	Dolat Rayat	–	–	–	–
120	Merek	–	–	–	–
130	Barusjahe	–	–	–	–
	<b>Karo</b>	<b>0,00</b>	<b>0,00</b>	<b>0,57</b>	<b>0,39</b>

Sumber/Source: Dinas Pertanian Kabupaten Karo / Agriculture and Estate Service of Karo Regency

**Tabel** 5.3.2 **Produksi Perkebunan Menurut Kecamatan dan Jenis Tanaman di Kabupaten Karo (ton), 2018 dan 2019**  
**Table** *Production of Estate by Subdistrict and Type of Crops in Karo Regency (ton), 2018 and 2019*

	Kecamatan Subdistrict	Kelapa Sawit/Oil Palm		Kelapa/Coconut	
		2018	2019	2018	2019
	(1)	(2)	(3)	(4)	(5)
010	Mardinding	5,28	5,28	0,21	0,21
020	Laubaleng	0,52	0,52	0,20	0,20
030	Tigabinanga	0,05	0,05	0,10	0,10
040	Juhar	0,17	0,17	0,25	0,25
050	Munte	0,03	0,03	0,03	0,03
060	Kutabuluh	–	–	0,04	0,04
070	Payung	–	–	0,00	0,00
071	Tiganderket	–	–	0,00	0,00
080	Simpang Empat	–	–	–	–
081	Naman Teran	–	–	–	–
082	Merdeka	–	–	–	–
090	Kabanjahe	–	–	–	–
100	Berastagi	–	–	–	–
110	Tigapanah	–	–	–	–
111	Dolat Rayat	–	–	–	–
120	Merek	–	–	–	–
130	Barusjahe	–	–	–	–
	<b>Karo</b>	<b>6,05</b>	<b>6,05</b>	<b>0,83</b>	<b>0,83</b>

Lanjutan Tabel/*Continued Table* 5.3.2

	Kecamatan Subdistrict	Karet/Rubber		Kopi/Coffe	
		2018	2019	2018	2019
	(1)	(6)	(7)	(8)	(9)
010	Mardinding	0,07	0,07	0,12	0,13
020	Laubaleng	–	–	–	–
030	Tigabinanga	–	–	0,02	0,02
040	Juhar	–	–	0,21	0,22
050	Munte	–	–	0,79	0,87
060	Kutabuluh	–	–	0,36	0,36
070	Payung	–	–	0,88	0,99
071	Tiganderket	–	–	0,12	0,12
080	Simpang Empat	–	–	0,93	1,40
081	Naman Teran	–	–	0,80	0,49
082	Merdeka	–	–	0,16	0,17
090	Kabanjahe	–	–	0,13	0,24
100	Berastagi	–	–	0,11	0,13
110	Tigapanah	–	–	3,41	4,97
111	Dolat Rayat	–	–	0,22	0,22
120	Merek	–	–	0,95	0,95
130	Barusjahe	–	–	4,07	2,17
	<b>Karo</b>	<b>0,07</b>	<b>0,07</b>	<b>13,28</b>	<b>13,44</b>

Lanjutan Tabel/*Continued Table 5.3.2*

	Kecamatan Subdistrict	Kakao/Cocoa		Tebu/Sugar Cane	
		2018	2019	2018	2019
	(1)	(10)	(11)	(12)	(13)
010	Mardinding	0,46	0,46	–	–
020	Laubaleng	0,56	0,56	–	–
030	Tigabinanga	0,75	0,75	–	–
040	Juhar	0,78	0,78	–	–
050	Munte	0,41	0,41	–	–
060	Kutabuluh	0,08	0,08	–	–
070	Payung	0,11	0,11	–	–
071	Tiganderket	0,03	0,04	–	–
080	Simpang Empat	0,01	0,01	–	–
081	Naman Teran	–	–	–	–
082	Merdeka	–	–	–	–
090	Kabanjahe	–	–	–	–
100	Berastagi	–	–	–	–
110	Tigapanah	–	–	–	–
111	Dolat Rayat	–	–	–	–
120	Merek	–	–	–	–
130	Barusjahe	–	–	–	–
	<b>Karo</b>	<b>3,19</b>	<b>3,20</b>	<b>0,00</b>	<b>0,00</b>

Lanjutan Tabel/*Continued Table* 5.3.2

	Kecamatan Subdistrict	Teh/Tea		Tembakau/Tobacco	
		2018	2019	2018	2019
	(1)	(14)	(15)	(16)	(17)
010	Mardingding	–	–	–	–
020	Laubaleng	–	–	–	–
030	Tigabinanga	–	–	–	–
040	Juhar	–	–	0,07	–
050	Munte	–	–	0,08	0,01
060	Kutabuluh	–	–	–	–
070	Payung	–	–	0,06	0,07
071	Tiganderket	–	–	0,10	0,09
080	Simpang Empat	–	–	0,03	0,04
081	Naman Teran	–	–	–	–
082	Merdeka	–	–	–	–
090	Kabanjahe	–	–	–	0,01
100	Berastagi	–	–	–	–
110	Tigapanah	–	–	0,08	0,03
111	Dolat Rayat	–	–	–	–
120	Merek	–	–	–	–
130	Barusjahe	–	–	–	–
	<b>Karo</b>	<b>0,00</b>	<b>0,00</b>	<b>0,42</b>	<b>0,25</b>

Sumber/*Source*: Dinas Pertanian Kabupaten Karo / Agriculture and Estate Service of Karo Regency

**5.4 PETERNAKAN  
ANIMAL HUSBANDRY**

**Tabel** 5.4.1 **Populasi Ternak Menurut Kecamatan di Kabupaten Karo (ekor), 2019**  
*Table* 5.4.1 **Livestock Population by Sub District and Kind of Livestock in Karo Regency (tail), 2019**

Kecamatan Subdistrict	Jenis Ternak/Kind of Livestock			
	Sapi Potong/Cow	Sapi Perah/ Milked Cow	Kerbau/Buffalo	Kuda/Horse
(1)	(2)	(3)	(4)	(5)
010 Mardinding	962	-	165	-
020 Laubaleng	1 706	-	140	-
030 Tigabinanga	914	-	31	-
040 Juhar	1 368	-	213	-
050 Munte	1 199	-	139	-
060 Kutabuluh	697	-	50	-
070 Payung	464	-	21	-
071 Tiganderket	877	-	95	-
080 Simpang Empat	618	-	36	-
081 Naman Teran	77	-	29	-
082 Merdeka	61	-	6	51
090 Kabanjahe	519	-	68	-
100 Berastagi	174	278	15	247
110 Tigapanah	1 242	17	114	12
111 Dolat Rayat	47	-	33	3
120 Merek	109	700	94	28
130 Barusjahe	440	-	173	-
<b>Karo</b>	<b>11 474</b>	<b>995</b>	<b>1 423</b>	<b>341</b>

Lanjutan Tabel/*Continued Table 5.4.1*

	Kecamatan Subdistrict	Jenis Ternak/ <i>Kind of Livestock</i>		
		Kambing & Domba	Babi/ <i>Pig</i>	Kelinci/ <i>Rabbit</i>
	(1)	(6)	(7)	(8)
010	Mardingding	956	426	-
020	Laubaleng	975	528	8
030	Tigabinanga	269	1 140	-
040	Juhar	2 185	2 326	7
050	Munte	1 620	2 485	20
060	Kutabuluh	201	659	-
070	Payung	797	269	4
071	Tiganderket	1 108	352	32
080	Simpang Empat	1 865	1 448	189
081	Naman Teran	153	18	-
082	Merdeka	249	102	410
090	Kabanjahe	288	1 244	102
100	Berastagi	335	233	434
110	Tigapanah	913	1 949	164
111	Dolat Rayat	126	118	438
120	Merek	165	12 427	-
130	Barusjahe	3 427	2 408	45
	<b>Karo</b>	<b>15 632</b>	<b>28 132</b>	<b>1 853</b>

Sumber/*Source*: Dinas Pertanian Kabupaten Karo/*Agriculture, and Estate Service of Karo Regency*



**Tabel** 5.4.2 **Populasi Unggas Menurut Kecamatan di Kabupaten Karo (ekor), 2019**  
**Table** 5.4.2 **Poultry Population by Sub District in Karo Regency (tail), 2019**

	Kecamatan Subdistrict	Jenis Unggas/Kind of Poultry		
		Ayam Kampung/ Chicken	Itik	Itik Manila
	(1)	(2)	(3)	(4)
010	Mardingding	11 191	1 148	43
020	Laubaleng	11 067	1 191	282
030	Tigabinanga	32 980	1 227	667
040	Juhar	56 696	8 077	2 542
050	Munte	34 627	3 025	250
060	Kutabuluh	24 497	528	43
070	Payung	7 832	338	85
071	Tiganderket	12 085	1 786	336
080	Simpang Empat	16 222	797	57
081	Naman Teran	2 565	236	7
082	Merdeka	2 920	5 090	66
090	Kabanjahe	28 191	931	129
100	Berastagi	12 820	2 501	130
110	Tigapanah	68 668	3 117	175
111	Dolat Rayat	4 127	70	21
120	Merek	18 871	241	68
130	Barusjahe	33 980	1 596	54
	<b>Karo</b>	<b>379 339</b>	<b>31 899</b>	<b>4 954</b>

Sumber/Source: Dinas Pertanian Kabupaten Karo/Agriculture, and Estate Service of Karo Regency

**Tabel**  
**Table** 5.4.3

**Jenis Penyakit Ternak yang Di Diagnosis Secara Klinis Patologis Anatomis/Laboratoris dan Jumlah Kasus di Kabupaten Karo (ekor), 2019**  
*Kind of Livestock Disease and Total Case that Diagnose by Karo Livestock Sub Service Laboratory (tail), 2019*

	<b>Jenis Penyakit Disease</b>	<b>Ternak yang Diserang/Kind of Livestock Who Infected</b>	<b>Jumlah Kasus/Total Case</b>
	(1)	(2)	(3)
1	Sallmonellosis	Unggas, Babi / Fowl, Pig	7
2	Collibacillosis	Unggas, Babi / Fowl, Pig	23
3	Pneumonia	Babi / Pig	7
4	Stereptococosis	Babi / Pig	71
5	ND	Unggas / Fowl	110
6	Hog Cholera	Babi / Pig	35
7	T.G.E	Babi / Pig	-
8	Rabies	Anjing, Kucing / Dog, Cat	1
9	Orf	Kambing / Goat	29
10	Distemper	Anjing, Kucing , Sapi/ Dog, Cat, Cow	35
11	Parvo Virus	Anjing, Kucing / Dog, Cat	432
12	CRD	Unggas / Fowl	50
13	Scabies	Babi, Kambing, Anjing / Pig, Goat, Dog	251
14	Myasis	Babi / Pig	4
15	Demodecosis	Anjing, Kucing / Dog, Cat	11
16	Trypanosomiasis	Sapi, Kerbau / Cow, Buffalo	-
17	Piroplasmosis	-	-
18	Coccidiosis	Babi, Unggas / Pig, Fowl	-
19	Fowl Pox	Unggas/ Fowl	40
20	Hypocalsemia / Milk Fever	Sapi, Babi / Cow, Pig	83
21	Tympani	Ruminansia/ Ruminant	72
22	Keracunan / Contamination	Babi, Sapi, Anjing / Pig, Cow, Dog	19
23	SE	Sapi, Kerbau/ Cow, Buffalo	-
24	Helminthyasis	Unggas, Babi, Kuda, Ruminansia/ Fowl, Pig, Horse, Ruminant,	1 131

Lanjutan Tabel/*Continued Table 5.4.3*

	<b>Jenis Penyakit Disease</b>	<b>Ternak yang Diserang/Kind of Livestock Who Infected</b>	<b>Jumlah Kasus/Total Case</b>
	(1)	(2)	(3)
25	PRRS	Babi / Pig	-
26	Mastitis	Sapi, Babi / Cow, Pig	5
27	Retensio Secundinae	Sapi / Cow	21
28	Endometritis	Sapi, Babi / Cow, Pig	12
29	AI	Unggas / Fowl	-
30	Pink Eye	Kambing / Goat	82
31	BEF	Sapi/ Cow	72
32	Rhinotrakheitis	Sapi/ Cow	4
33	Infeksi Saluran Urinaria	Sapi, Anjing / Cow, Dog	24
34	Prolapsus Uteri	Sapi/Cow	64
35	Distokia	Sapi/Cow	43
36	Hipofungsi Ovarium	Sapi/Cow	18
37	Corpus Luteum Persisten	Sapi/Cow	5
38	Abortus	Sapi, Kambing/Cow, Goat	19
39	Silent Heat	Sapi/Cow	58
40	Anestrus	Sapi/Cow	
41	Fasciolosis	Sapi/Cow	31
42	Erisypelas	Babi/ Pig	11
43	African Swine Fever (ASF)	Babi / Pig	2 381
44	Rhinotracheitis	Sapi/Cow	4
45	BVD	Sapi/Cow	4
46	Defisiensi FE	Babi / Pig	36
47	Prolapsus Vagina	Sapi/Cow	5

Sumber/*Source*: Dinas Pertanian Kabupaten Karo/*Agriculture, and Estate Service of Karo Regency*

**Tabel**  
**Table** 5.4.4**Banyaknya Ternak Sapi yang Diinseminasi Kawin Suntik dengan Frozen Semen di Kabupaten Karo (ekor), 2019**  
**Number of Cow Who Had Inseminated by Sub District In Karo Regency (tail),2019**

<b>Kecamatan Subdistrict</b>	<b>Brahman</b>	<b>Simental</b>	<b>FH</b>	<b>Limosin</b>	<b>Aberden Angus</b>	<b>Ongole</b>	<b>Kerbau</b>	<b>Jumlah/ Total</b>
(1)	(2)	(3)	(4)	(5)	(6)	(7)	(8)	(9)
010 Mardinding	2	1	-	9	1	-	-	13
020 Laubaleng	2	6	-	5	-	-	-	13
030 Tigabinanga	43	82	-	116	43	-	-	284
040 Juhar	49	102	-	123	52	1	-	327
050 Munte	17	77	-	111	35	1	-	241
060 Kutabuluh	15	85	-	94	33	-	-	227
070 Payung	25	56	-	56	37	-	-	174
071 Tiganderket	43	133	-	141	42	-	-	359
080 Simpang Empat	24	64	-	79	39	-	-	206
081 Naman Teran	3	2	-	3	4	-	-	12
082 Merdeka	2	1	-	2	-	-	-	5
090 Kabanjahe	7	34	-	44	9	-	2	96
100 Berastagi	7	8	-	4	2	-	-	21
110 Tigapanah	20	70	-	51	31	-	5	177
111 Dolat Rayat	-	2	-	6	4	-	-	12
120 Merek	2	3	-	8	1	-	-	14
130 Barusjahe	3	5	-	5	2	-	1	16
<b>Karo</b>	<b>264</b>	<b>731</b>	<b>-</b>	<b>857</b>	<b>335</b>	<b>2</b>	<b>8</b>	<b>2197</b>

Sumber/Source: Dinas Pertanian Kabupaten Karo/Agriculture, and Estate Service of Karo Regency

**Tabel 5.4.5** Banyaknya Ternak Keluar Masuk di Kabupaten Karo (ekor), 2019  
**Table 5.4.5** Mutation of Livestock In Karo Regency (tail), 2019

Bulan Month	Keluar			
	Sapi/Cow	Kerbau/Buffalo	Babi/Pig	Kambing/Goat
(1)	(2)	(3)	(4)	(5)
Januari/January	74	45	700	45
Februari/February	63	41	700	45
Maret/March	72	46	700	45
April/April	78	52	700	45
Mei/May	93	67	700	45
Juni/June	82	63	700	45
Juli/July	114	68	700	45
Agustus/August	92	65	700	45
September/September	72	41	700	45
Oktober/October	78	47	700	45
November/November	68	51	700	45
Desember/December	108	63	700	45
<b>2019</b>	<b>994</b>	<b>649</b>	<b>8 400</b>	<b>540</b>

Lanjutan Tabel/*Continued Table 5.4.5*

Bulan Month	Masuk			
	Sapi/Cow	Kerbau/Buffalo	Babi/Pig	Kambing/Goat
(1)	(6)	(7)	(8)	(9)
Januari/January	40	-	320	60
Februari/February	35	-	320	60
Maret/March	34	-	320	60
April/April	43	-	320	60
Mei/May	38	-	320	60
Juni/June	43	-	320	60
Juli/July	48	-	320	60
Agustus/August	203	-	320	430
September/September	36	-	320	60
Oktober/October	54	-	320	60
November/November	78	-	320	241
Desember/December	105	-	320	60
<b>2019</b>	<b>757</b>	<b>-</b>	<b>3 840</b>	<b>1 271</b>

Sumber/Source: Dinas Pertanian Kabupaten Karo/Agriculture, and Estate Service of Karo Regency

**Tabel**  
**Table** 5.4.6

**Banyaknya Ternak yang Divaksin di Kabupaten Karo (ekor), 2019**  
**Number of Livestock Who Have Gotten Vaccination In Karo Regency (tail), 2019**

Bulan Month	Jenis Vaksin / Kind of Vaccination				
	SE	ND	Rabies	Hog Cholera	Flu Burung/AI
(1)	(2)	(3)	(4)	(5)	(6)
Januari/January	-	-	4	-	-
Februari/February	-	-	11	-	-
Maret/March	-	-	156	-	-
April/April	-	-	7	-	-
Mei/May	-	-	5	-	-
Juni/June	-	-	9	-	-
Juli/July	-	-	3	-	-
Agustus/August	-	-	16	-	-
September/September	-	-	11 600	-	-
Oktober/October	-	-	450	-	-
November/November	-	-	28	150	-
Desember/December	-	-	4	200	-
<b>2019</b>	-	-	<b>12 293</b>	<b>350</b>	-

Sumber/Source: Dinas Pertanian Kabupaten Karo/Agriculture, and Estate Service of Karo Regency

**Tabel**  
**Table** 5.4.7

**Banyaknya Ternak yang dipotong pada Rumah Potong Hewan dan Non RPH di Kabupaten Karo (ekor), 2019**  
*Slaughtered Livestock in Slaughtered House and Anreported Slaughtered Livestock in Slaughtered House In Karo Regency (tail), 2019*

Bulan Month	Jenis Ternak/Kind of Livestock			
	Sapi/Cow	Kerbau/Buffalo	Kambing/Goat	Babi/Pig
(1)	(2)	(3)	(4)	(5)
Januari/January	118	2	45	2 340
Februari/February	110	-	43	2 165
Maret/March	108	1	48	2 178
April/April	124	3	47	2 192
Mei/May	114	1	46	2 210
Juni/June	122	1	82	2 223
Juli/July	131	1	55	2 236
Agustus/August	390	3	575	2 265
September/September	111	1	52	2 280
Oktober/October	141	4	50	2 176
November/November	127	1	52	2 248
Desember/December	151	1	53	2 720
<b>2019</b>	<b>1 747</b>	<b>19</b>	<b>1 148</b>	<b>27 233</b>



Lanjutan Tabel/*Continued Table 5.4.7*

Bulan Month	Jenis Ternak/ <i>Kind of Livestock</i>		
	Kuda/ <i>Horse</i>	Ayam Lokal/ <i>Chicken</i>	Anjing/ <i>Dog</i>
(1)	(6)	(7)	(8)
Januari/ <i>January</i>	-	56 976	960
Februari/ <i>February</i>	-	56 900	860
Maret/ <i>March</i>	-	56 973	960
April/ <i>April</i>	-	56 973	935
Mei/ <i>May</i>	-	56 973	960
Juni/ <i>June</i>	-	56 973	936
Juli/ <i>July</i>	-	56 973	960
Agustus/ <i>August</i>	-	56 973	960
September/ <i>September</i>	-	56 973	938
Oktober/ <i>October</i>	3	56 973	960
November/ <i>November</i>	-	56 973	935
Desember/ <i>December</i>	-	56 978	960
<b>2019</b>	<b>3</b>	<b>683 611</b>	<b>11 324</b>

Sumber/*Source*: Dinas Pertanian Kabupaten Karo/*Agriculture, and Estate Service of Karo Regency*

**Tabel**  
**Table** 5.4.8

**Banyaknya Ternak yang Dipotong pada Rumah Potong Hewan Menurut Jenis Ternak dan Kecamatan di Kabupaten Karo (ekor), 2019**  
*Slaughtered Livestock in Slaughtered House by Kind of Livestock and Sub District In Karo Regency (tail), 2019*

Kecamatan Subdistrict	Jenis Ternak/Kind of Livestock						
	Sapi/ Cow	Kerbau/ Buffalo	Kambing/ Goat	Babi/Pig	Kuda/ Horse	Ayam/ Chicken	Anjing/ Dog
(1)	(2)	(3)	(4)	(5)	(6)	(7)	(8)
010 Mardinding	-	-	-	-	-	-	-
020 Laubaleng	-	-	-	-	-	-	-
030 Tigabinanga	-	-	-	-	-	-	-
040 Juhar	-	-	-	-	-	-	-
050 Munte	-	-	-	-	-	-	-
060 Kutabuluh	-	-	-	-	-	-	-
070 Payung	-	-	-	-	-	-	-
071 Tiganderket	-	-	-	-	-	-	-
080 Simpang Empat	-	-	-	-	-	-	-
081 Naman Teran	-	-	-	-	-	-	-
082 Merdeka	-	-	-	-	-	-	-
090 Kabanjahe	1 135	13	-	-	-	-	-
100 Berastagi	403	-	-	1 825	-	-	-
110 Tigapanah	-	-	-	-	-	-	-
111 Dolat Rayat	-	-	-	-	-	-	-
120 Merek	-	-	-	-	-	-	-
130 Barusjahe	-	-	-	-	-	-	-
<b>Karo</b>	<b>1 538</b>	<b>13</b>	<b>-</b>	<b>1 825</b>	<b>-</b>	<b>-</b>	<b>-</b>

Sumber/Source: Dinas Pertanian Kabupaten Karo/Agriculture, and Estate Service of Karo Regency

**Tabel**  
**Table** 5.4.9

**Banyaknya Ternak yang Dipotong Dalam dan Luar Rumah Potong Hewan Menurut Jenis Ternak dan Kecamatan di Kabupaten Karo (ekor), 2019**  
*Slaughtered Livestock Out Slaughtered House by Kind of Livestock and Sub District In Karo Regency (tail), 2019*

Kecamatan Subdistrict	Jenis Ternak/Kind of Livestock						
	Sapi/ Cow	Kerbau/ Buffalo	Kambing/ Goat	Babi/Pig	Kuda/ Horse	Ayam/ Chicken	Anjing/ Dog
(1)	(2)	(3)	(4)	(5)	(6)	(7)	(8)
010 Mardinding	19	-	4	636	-	25 240	580
020 Laubaleng	22	-	4	740	-	27 438	610
030 Tigabinanga	27	-	20	1 856	-	33 165	870
040 Juhar	33	-	31	1 000	-	27 061	680
050 Munte	20	-	13	1 117	-	32 890	648
060 Kutabuluh	12	-	14	796	-	21 655	650
070 Payung	8	-	16	581	-	20 140	460
071 Tiganderket	16	-	33	932	-	31 871	530
080 Simpang Empat	12	-	27	559	-	36 128	680
081 Naman Teran	6	-	39	364	-	21 857	280
082 Merdeka	2	-	9	393	-	21 043	132
090 Kabanjahe	1 135	13	690	8 958	-	162 731	1 520
100 Berastagi	403	-	184	4 066	-	84 056	1 360
110 Tigapanah	16	-	23	2 188	-	63 572	1 295
111 Dolat Rayat	4	-	8	410	-	12 684	184
120 Merek	7	6	12	1 149	3	25 832	365
130 Barusjahe	6	-	20	1 489	-	36 251	480
<b>Karo</b>	<b>1 750</b>	<b>19</b>	<b>1 148</b>	<b>27 233</b>	<b>3</b>	<b>683 611</b>	<b>11 324</b>

Sumber/Source: Dinas Pertanian Kabupaten Karo/Agriculture, and Estate Service of Karo Regency

## 5.5 PERIKANAN FISHERY

**Tabel** 5.5.1 **Rumah Tangga Perikanan (RTP) Budidaya Menurut Jenis Tempat Pemeliharaan Ikan di Kabupaten Karo, 2018-2020**  
**Table** 5.5.1 **Number of Fish Culture's Household by Kind of Fish Culture in Karo Regency (Ha), 2018-2020**

	Tempat Pemeliharaan/ Fish Culture	RTP		
		2018	2019	2020
	(1)	(2)	(3)	(4)
1	Kolam/Fresh Water Pond	1 336	805	805
2	Usaha Pembenihan Rakyat/Private Germ	0	0	0
3	Sungai/River	0	0	0
4	Danau/Lake	15	9	9
5	Balai Benih Ikan/Public Germ	1	1	1
6	Mina /Ricecum fish	0	0	0
7	Cek Dam/Waduk/Dam/Reservoir	0	0	19

Sumber/Source: Dinas Perikanan Kabupaten Karo/Livestock Service of Karo Regency

**Tabel**  
**Table** 5.5.2

**Luas Areal Perikanan Menurut Jenis Tempat Pemeliharaan Ikan di Kabupaten Karo (Ha), 2018-2020**  
**The Fishery Area by Kind of Fish Culture in Karo Regency (Ha), 2018-2020**

Tempat Pemeliharaan/ <i>Fish Culture</i>	2018		2019		2020	
	Ha	Unit	Ha	Unit	Ha	Unit
(1)	(2)	(3)	(4)	(5)	(6)	(7)
1 Kolam/ <i>Fresh Water Pond</i>	12,90	1 336	16,80	1 208	17,33	1 610
2 Usaha Pembenihan Rakyat/ <i>Private Germ</i>	0	0	0	0	0	0
3 Sungai/ <i>River</i>	0	0	0	0	0	0
4 Danau/ <i>Lake</i>	0,56	15	0,53	329	0,53	329
5 Balai Benih Ikan/ <i>Public Germ</i>	1,50	1	1,50	1	1,50	1
6 Mina / <i>Ricecum fish</i>	0	0	0	0	0	0
7 Cek Dam/Waduk/ <i>Dam/Reservoir</i>	0	0	0	0	11,27	19
<b>Jumlah/Total</b>	14,96	1 352	18,83	1 538	30,63	1 958

Sumber/Source: Dinas Perikanan Kabupaten Karo/*Livestock Service of Karo Regency*

## 5.6 KEHUTANAN FORESTRY

**Tabel**  
**Table** 5.6.1 **Luas Hutan Menurut Peruntukannya Berdasarkan Surat Keputusan Menteri Lingkungan Hidup dan Kehutanan No: SK.79/MenLHK/Setjen/PLA.2/2/2018 di Kabupaten Karo (Ha), 2020**  
**Forestry Area By Function in Karo Regency (Ha),2020**

	<b>Jenis Hutan</b> <b>Forestry Function</b>	<b>Luas/Area (Ha)</b>
	(1)	(2)
1	Hutan Lindung/ <i>Protection Forestry</i>	64 566,50
2	Hutan Suaka Alam/ <i>Sanctuary Forestry</i>	46 184,00
3	Hutan Produksi Terbatas/ <i>Limit Production Forestry</i>	9 345,00
4	Hutan Produksi/ <i>Production Forestry</i>	6 686,50
5	Hutan Inlijving/Konservasi/ <i>Conservation Forestry</i>	-
	<b>Jumlah/Total</b>	<b>126 782</b>

Sumber/Source: UPT KPH Wilayah XV Kabanjahe dan UPT Tahura Kabupaten Karo/Forest Service of Karo Regency

**Tabel**  
**Table** 5.6.2

**Luas Reboisasi Berdasarkan UPT Dinas Kehutanan di Kabupaten Karo (Ha), 2019 dan 2020**  
**Reforestation Area By Branch office of Forestry and Estates Service in Karo Regency (Ha), 2019 and 2020**

	Ranting Dinas Kehutanan/ Branch Office	Tahun Anggaran / Year of Budgeting	
		2019	2020
	(1)	(2)	(3)
1	Merek, meliputi : (Merek, Tiga Panah, Kabanjahe)	0	0
2	Tongkoh, meliputi : (Simpang Empat, Barus Jahe, Namanteran, Berastagi, Dolat Rayat, dan Merdeka)	0	0
3	Lau Baleng, meliputi : (Lau Baleng dan Mardingding)	0	0
4	Tiga Binanga, meliputi : (Tiga Binanga, Juhar, dan Munthe)	25	0
5	Tiganderket, meliputi : (Tiganderket, Payung, dan Kuta Buluh)	0	0
	<b>Jumlah/Total</b>	<b>25</b>	<b>0</b>

Sumber/Source: UPT KPH Wilayah XV Kabanjahe dan UPT Tahura Kabupaten Karo/Forest Service of Karo Regency

**Tabel**  
**Table** 5.6.3

**Perkembangan Produksi Hasil Hutan di Kabupaten Karo  
(Ton), 2011-2020**  
*Forestry Crop Production by Commodity in Karo Regency  
(Ton), 2011-2020*

Tahun/Year	Kayu Pertukangan/Sawn Wood	Rotan/Rattan	Getah Tusam/Tusam Sap
(1)	(2)	(3)	(4)
2011	0	0	23 217,21
2012	1 099,86	0	371,94
2013	3 389,53	0	351,46
2014	2 108,21	0	798,62
2015	1 245,17	0	564,94
2016	0	0	572,00
2017	0	0	1 152,00
2018	0	0	26,89
2019	0	0	71,00
2020	0	0	167,44

Sumber/Source: UPT KPH Wilayah XV Kabanjahe/Forest Service of Karo Regency



**Tabel** 5.6.4 **Luas Lahan Kritis dan Reboisasi di Kabupaten Karo (Ha), 2020**  
**Table** 5.6.4 **Area Baren of Land and Reforestation in Karo Regency (Ha), 2020**

	<b>Kecamatan Subdistrict</b>	<b>Luas Lahan Kritis/Baren of land</b>	<b>Luas Reboisasi/ Reforestation</b>
	(1)	(2)	(3)
010	Mardinding	0	0
020	Laubaleng	0	0
030	Tigabinanga	0	0
040	Juhar	0	0
050	Munte	0	0
060	Kutabuluh	0	0
070	Payung	0	0
071	Tiganderket	0	0
080	Simpang Empat	0	0
081	Naman Teran	0	0
082	Merdeka	0	0
090	Kabanjahe	0	0
100	Berastagi	0	0
110	Tigapanah	0	0
111	Dolat Rayat	0	0
120	Merek	0	0
130	Barusjahe	0	0
	<b>Jumlah/Total</b>	<b>0</b>	<b>0</b>

Sumber/Source: UPT KPH Wilayah XV Kabanjahe dan UPT Tahura Kabupaten Karo/Forest Service of Karo Regency

# BAB 6

CHAPTER



## ENERGI DAN PARIWISATA

*Energy and Tourism*





**PENJELASAN TEKNIS**

1. Kapasitas listrik terpasang adalah total kapasitas dari seluruh mesin pembangkit listrik yang dioperasikan.
2. Jumlah listrik yang terjual adalah banyaknya listrik yang disalurkan kepada para pelanggan.
3. Kapasitas produksi potensial adalah hubungan antara output yang sebenarnya diproduksi dengan peralatan yang terpasang dan potensi output yang dapat diproduksi dengan peralatan terpasang tersebut, jika kapasitas sepenuhnya digunakan.

**TECHNICAL NOTES**

1. *Installed electricity capacity is the total capacity of all operated power plants machines.*
2. *Sold electricity is total electricity distributed to customers.*
3. *Potential capacity production is relationship between output that is actually produced with the installed equipment, and the potential output which could be produced with it, if capacity was fully used.*

<https://karokab.bps.go.id>

**ULASAN**

Pada Tahun 2020, di Kecamatan Tigabinanga ada sebanyak 40.052 pelanggan listrik PLN. Sementara untuk kecamatan Kabanjahe dan Berastagi berturut-turut jumlah pelanggan ada sebanyak 49.130 dan 35.340. Untuk data pelanggan yang dirinci berdasarkan kecamatan-kecamatan lain tidak dapat tersedia.

Sedangkan pada sektor Pariwisata, jumlah Rumah Makan/ Restoran yang terdaftar pada Dinas Penanaman Modal dan Pelayanan Perizinan Kabupaten Karo pada tahun 2020 ada sebanyak 11. Jumlah ini mengalami peningkatan pesat jika dibandingkan dengan tahun sebelumnya yang hanya sebanyak 6 buah.

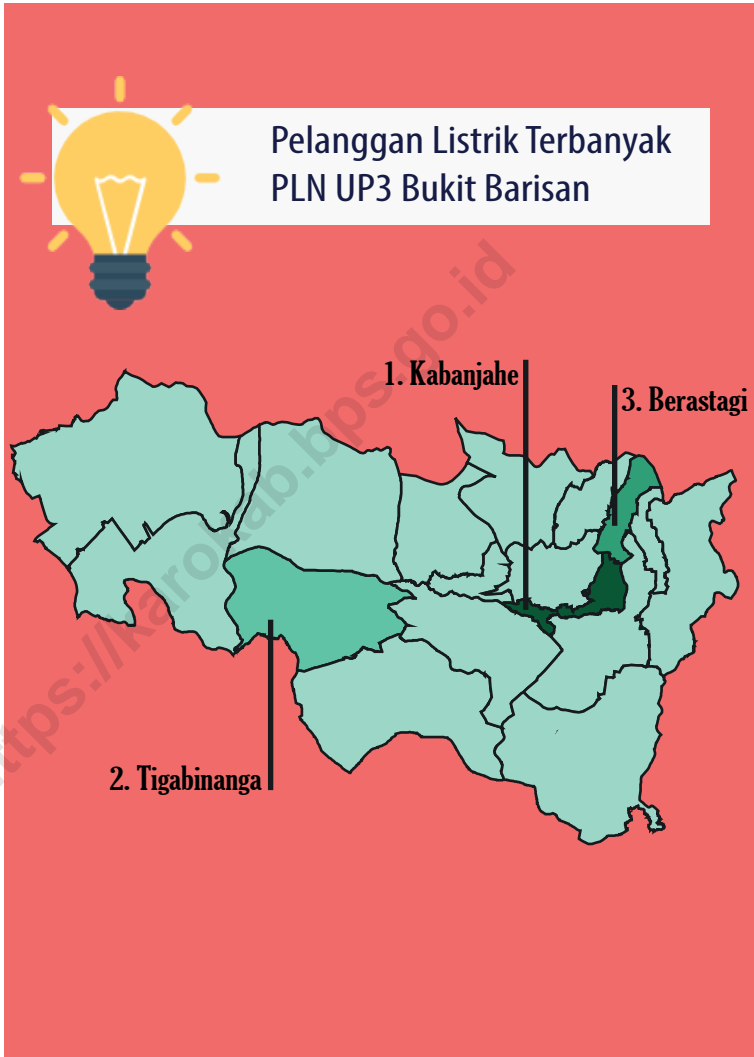
**DESCRIPTION**

*In 2020, in Tigabinanga District, there are as many as 40,052 PLN electricity customers. Meanwhile, for Kabanjahe and Berastagi sub-districts, respectively, the number of subscribers was 49,130 and 35,340. For customer data, which is broken down by other kecamatan, it is not available.*

*While in the tourism sector, the number of restaurants / restaurants registered with the Karo Regency Investment and Licensing Service in 2020 was 11. This number has increased rapidly when compared to 6 in the previous year.*

**Gambar** 6.1  
**Figures**

**Pelanggan Listrik Terbanyak di Kabupaten Karo, 2020**  
**Most Electricity Customers in Karo Regency, 2020**



Sumber/Source: PT PLN (Persero) Cabang Karo / State Electrical Company of Karo

**Tabel**  
**Table 6.1**

**Daya Terpasang, Produksi, dan Distribusi Listrik PT. PLN (Persero) pada Cabang/Ranting PLN Menurut Kecamatan di Kabupaten Karo, 2020**  
**Installed Electricity Power, Production, and Distribution of PT. PLN (Persero) at PLN Branch by Subdistrict in Karo Regency, 2020**

	Kecamatan Subdistrict	Daya Terpasang Installed Electricity Power (KW)	Produksi Listrik Electricity Production (KWh)	Listrik Terjual Electricity Sold (KWh)	Dipakai Sendiri Own Used (KWh)	Susut/Hilang Shrinkage/Lost (KWh)
	(1)	(2)	(3)	(4)	(5)	(6)
010	Mardinding	...	...	...	...	...
020	Laubaleng	...	...	...	...	...
030	Tigabinanga	33 696 655	...	...	...	...
040	Juhar	...	...	...	...	...
050	Munte	...	...	...	...	...
060	Kutabuluh	...	...	...	...	...
070	Payung	...	...	...	...	...
071	Tiganderket	...	...	...	...	...
080	Simpang Empat	...	...	...	...	...
081	Naman Teran	...	...	...	...	...
082	Merdeka	...	...	...	...	...
090	Kabanjahe	58 525 250	...	...	...	...
100	Berastagi	45 928 916	...	...	...	...
110	Tigapanah	...	...	...	...	...
111	Dolat Rayat	...	...	...	...	...
120	Merek	...	...	...	...	...
130	Barusjahe	...	...	...	...	...
	<b>Karo</b>	<b>138 150 821</b>	...	...	...	...

Catatan / Note: (...) Data tidak tersedia/ Data not available

Sumber/Source: PLN UP3 Bukit Barisan / UP3 Bukit Barisan state electricity company

**Tabel**  
**Table** 6.2**Jumlah Pelanggan Listrik Menurut Kecamatan di  
Kabupaten Karo, 2020**  
**Number of Electricity Customers by Subdistrict in Karo  
Regency, 2020**

Kecamatan Subdistrict		2020
(1)	(2)	
010	Mardingding	...
020	Laubaleng	...
030	Tigabinanga	40 052
040	Juhar	...
050	Munte	...
060	Kutabuluh	...
070	Payung	...
071	Tiganderket	...
080	Simpang Empat	...
081	Naman Teran	...
082	Merdeka	...
090	Kabanjahe	49 130
100	Berastagi	35 340
110	Tigapanah	...
111	Dolat Rayat	...
120	Merek	...
130	Barusjahe	...
<b>Karo</b>		<b>124 522</b>

Catatan/Note: (...) Data tidak tersedia/ Data not available

Sumber/Source: PLN UP3 Bukit Barisan /UP3 Bukit Barisan state electricity company




**Tabel 6.3** Jumlah Rumah Makan/Restoran Menurut Kecamatan di Kabupaten Karo, 2018–2020  
*Number of Restaurants by Subdistrict in Karo Regency, 2018–2020*

	Kecamatan Subdistrict	2018	2019	2020
	(1)	(2)	(3)	(4)
010	Mardingding	0	0	0
020	Laubaleng	0	0	0
030	Tigabinanga	1	1	2
040	Juhar	0	0	0
050	Munte	0	0	0
060	Kutabuluh	0	0	0
070	Payung	0	0	0
071	Tiganderket	0	0	0
080	Simpang Empat	0	0	0
081	Naman Teran	0	0	0
082	Merdeka	0	0	0
090	Kabanjahe	2	1	3
100	Berastagi	1	4	3
110	Tigapanah	0	0	2
111	Dolat Rayat	0	0	0
120	Merek	1	0	1
130	Barusjahe	0	0	0
	<b>Karo</b>	<b>5</b>	<b>6</b>	<b>11</b>

Sumber/Source: Dinas Penanaman Modal dan Pelayanan Perizinan Terpadu Satu Pintu Kabupaten Karo / *Investment and Integrated One-Stop Licensing Services Office of Karo Regency*

# BAB 7

CHAPTER



## TRANSPORTASI DAN KOMUNIKASI

*Transportation and Communication*



**PENJELASAN TEKNIS**

1. Data Panjang jalan didapatkan dari Dinas Pekerjaan Umum (jalan kabupaten) dan Dinas Bina Marga (jalan provinsi)
2. Mobil penumpang adalah setiap kendaraan bermotor yang dilengkapi dengan tempat duduk untuk sebanyak-banyaknya delapan orang, tidak termasuk tempat duduk untuk pengemudi, baik dilengkapi atau tidak dilengkapi bagasi.
3. Mobil bis adalah setiap kendaraan bermotor yang dilengkapi dengan tempat duduk untuk lebih dari delapan orang, tidak termasuk tempat duduk untuk pengemudi, baik dilengkapi atau tidak dilengkapi bagasi.
4. Mobil truk adalah setiap kendaraan bermotor yang digunakan untuk angkutan barang, selain mobil penumpang, mobil bis dan kendaraan bermotor roda dua.
5. Kantor Pos adalah tempat pemberi pelayanan komunikasi tertulis dan atau surat elektronik, layanan paket, layanan logistik, layanan transaksi keuangan, dan layanan keagenan pos untuk kepentingan umum. Rumah pos berfungsi sama seperti kantor pos dan kantor pos pembantu, bedanya rumah pos biasanya terletak di daerah terpencil.

**TECHNICAL NOTES**

1. *Road Length data is obtained from the Public Works Agency (district road) and the DGH Agency (provincial road)*
2. *Passenger cars are any motor vehicles with no more than eight seats, excluding seat for driver, it can be with or without hoot.*
3. *Buses are large passenger cars having seats for more than eight passengers, excluding seat for driver, it can be with or without hoot.*
4. *Trucks are any motor vehicles used to transport goods excluding passenger cars, buses, and motorcycles.*
5. *Post Office is a service provider facility of written communication and or electronic mail, parcel service, logistics services, financial transaction services, and postal services to the public. Postal house has the same function as the post office and subsidiary of post office, the difference is that postal house is usually located in remote areas.*

**ULASAN****DESCRIPTION****7.1 Transportasi**

Pada tahun 2020, Jumlah Surat Izin Mengemudi terbanyak yang dikeluarkan oleh Polres Tanah Karo adalah Tipe A-TU dengan jumlah sebanyak 5.951. Surat Izin Mengemudi terbanyak kedua adalah SIM C yakni sebanyak 5.426. Adapun Surat Izin Mengemudi Tipe D tidak ada dikeluarkan.

Sementara jumlah kecelakaan yang terjadi pada tahun 2020 adalah sebanyak 186 kasus yang mengakibatkan sebanyak 66 meninggal, 19 Luka berat, 281 luka ringan dengan kerugian materil total sebanyak 753 juta rupiah.

**7.2 Komunikasi**

Jumlah Kantor Pos Pembantu di Kabupaten Karo berjumlah 11 kantor, dimana masing-masing kecamatan memiliki 1 kantor pos pembantu kecuali kecamatan Mardinding, Payung, Simpang Empat, Naman Teran, Merdeka, dan Dolat Rayat. Jumlah ini tetap, tidak ada penambahan dibandingkan tahun lalu.

Adapun jumlah kiriman yang diterima kantor pos pada tahun 2020 paling banyak menggunakan Pos KH dengan jumlah 58.425 kiriman. Sedangkan jumlah kiriman yang dikirim dari kantor pos di kabupaten karo paling banyak juga menggunakan POS KH yakni sebanyak 72.499.

**7.1 Transportation**

*In 2020, the largest number of driving licenses issued by the Tanah Karo Police were Type A-TU with a total of 5,951. The second highest number of driving licenses is SIM C, which is 5,426. No Type D driver's license was issued.*

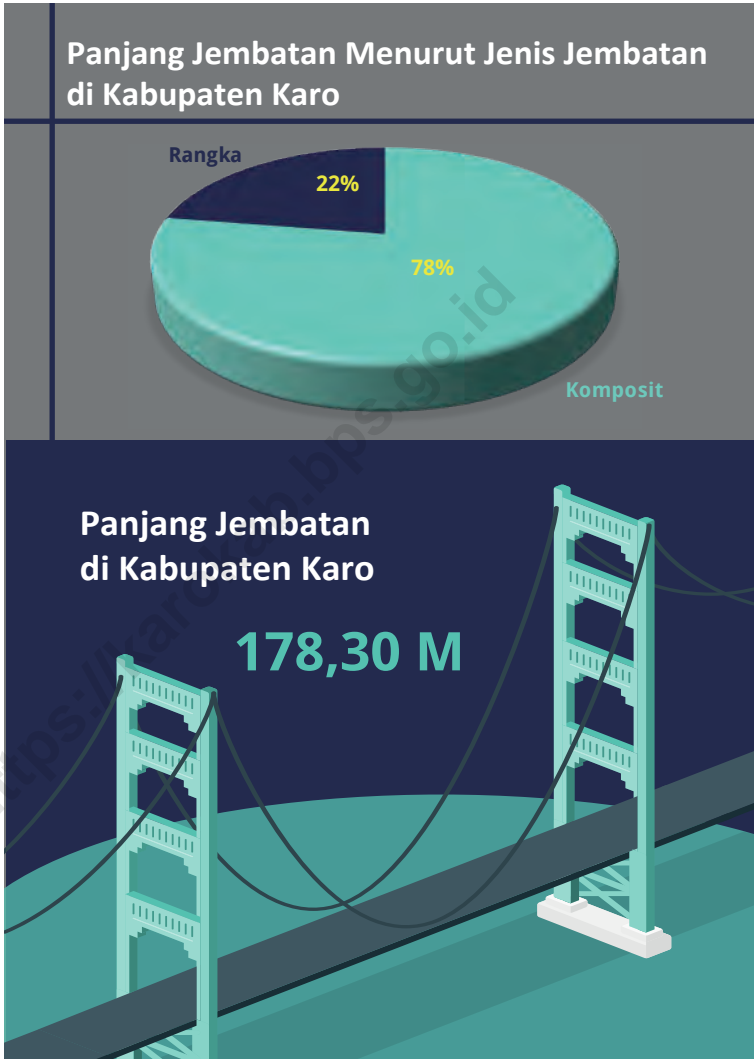
*Meanwhile, the number of accidents that occurred in 2020 was 186 cases which resulted in 66 deaths, 19 serious injuries, 281 minor injuries with a total material loss of 753 million rupiah.*

**7.2 Communication**

*There are 11 supporting post offices in Karo Regency, where each sub-district has 1 auxiliary post office except for Mardinding, Payung, Simpang Empat, Naman Teran, Merdeka, and Dolat Rayat sub-districts. This number is constant, there is no increase compared to last year.*

*The number of shipments received by the post office in 2020 at most used KH Pos with a total of 58,425 items. Meanwhile, the highest number of shipments sent from the post office in Karo district used KH POS, namely 72,499.*

**Gambar 7.1** Panjang Jembatan di Kabupaten Karo, 2020  
**Figures 7.1** Length of Bridge in Karo Regency, 2020



Sumber/Source : Dinas Pekerjaan Umum Kab Karo dan Dinas Bina Marga UPTD Kabanjahe / Work Service of Karo Regency and Highway Services of Kabanjahe

## 7.1 TRANSPORTASI TRANSPORTATION

**Tabel** 7.1.1 **Panjang Jalan<sup>1</sup> Menurut Tingkat Kewenangan Pemerintahan di Kabupaten Karo (km), 2017–2019**  
**Table** **Length of Roads<sup>1</sup> by Level of Government Authority in Karo Regency (km), 2017–2019**

Tingkat Kewenangan Pemerintahan Level of Government Authority	2017	2018	2019
(1)	(2)	(3)	(4)
Negara <sup>2</sup> /State <sup>2</sup>	-	-	-
Provinsi/Province	35,50	69,80	69,80
Kabupaten/Kota Regency/Municipality	1 218,15	1 218,15	1 218,15
<b>Jumlah/Total</b>	<b>1 253,65</b>	<b>1 287,95</b>	<b>1 287,95</b>

Catatan/Notes: <sup>1</sup> Data tidak termasuk panjang jalan tol/Excluding toll road

<sup>2</sup> Berdasarkan Keputusan Menteri Pekerjaan Umum dan Perumahan Rakyat No. 248/KPTS/M/2015/Based on Public Work and Public Housing Ministerial Decree No. 248/KPTS/M/2015

Sumber/Source: Dinas Pekerjaan Umum Kab Karo dan Dinas Bina Marga UPTD Kabanjahe / Work Service of Karo Regency and Highway Services of Kabanjahe

**Tabel 7.1.2** Panjang Jalan Menurut Jenis Permukaan Jalan di Kabupaten Karo (km), 2017–2019  
**Table** Length of Roads by Type of Road Surface in Karo Regency (km), 2017–2019

Jenis Permukaan Jalan Type of Road Surface	2017	2018	2019
(1)	(2)	(3)	(4)
Aspal/Paved	850,55	862,51	787,05
Kerikil/Gravel	244,06	232,11	397,70
Tanah/Soil	123,54	123,54	103,20
Lainnya/Others	-	-	-
<b>Jumlah/Total</b>	<b>1 218,15</b>	<b>1 218,15</b>	<b>1 287,95</b>

Sumber/Source: Dinas Pekerjaan Umum Kab Karo dan Dinas Bina Marga UPTD Kabanjahe / Work Service of Karo Regency and Highway Services of Kabanjahe



**Tabel 7.1.3 Panjang Jalan Menurut Kondisi Jalan di Kabupaten Karo (km), 2017–2019**  
**Table Length of Roads by Condition of Roads in Karo Regency (km), 2017–2019**

<b>Kondisi Jalan</b> <i>Condition of Roads</i>	<b>2017</b>	<b>2018</b>	<b>2019</b>
(1)	(2)	(3)	(4)
Baik/ <i>Good</i>	486,00	557,06	595,06
Sedang/ <i>Moderate</i>	257,85	199,17	220,97
Rusak/ <i>Damage</i>	171,57	139,23	149,23
Rusak Berat/ <i>Severely Damage</i>	302,73	322,69	322,69
<b>Jumlah/Total</b>	<b>1 218,15</b>	<b>1 218,15</b>	<b>1 287,95</b>

Sumber/*Source*: Dinas Pekerjaan Umum Kab Karo dan Dinas Bina Marga UPTD Kabanjahe / *Work Service of Karo Regency and Highway Services of Kabanjahe*

**Tabel 7.1.4** Jumlah Jembatan Dirinci Menurut Jenis Jembatan di Kabupaten Karo, 2020  
*Number of Bridge by Kind of Bridge's Material, and Sub District in Karo Regency, 2020*

Kecamatan Subdistrict	Jenis Jembatan/Material of Bridge						Jumlah/ Total
	Gelagar	Komposit	Rangka	Katrol, Gantung/ Hoisting	Plat		
(1)	(2)	(3)	(4)	(5)	(6)	(7)	
010 Mardinding	-	-	-	-	-	-	
020 Laubaleng	-	-	-	-	-	-	
030 Tigabinanga	-	-	-	-	-	-	
040 Juhar	-	-	-	-	-	-	
050 Munte	-	-	-	-	-	-	
060 Kutabuluh	-	-	-	-	-	-	
070 Payung	-	-	-	-	-	-	
071 Tiganderket	-	-	-	-	-	-	
080 Simpang Empat	-	2	-	-	-	2	
081 Naman Teran	-	4	1	-	-	5	
082 Merdeka	-	-	-	-	-	-	
090 Kabanjahe	-	-	-	-	-	-	
100 Berastagi	-	-	-	-	-	-	
110 Tigapanah	-	-	-	-	-	-	
111 Dolat Rayat	-	-	-	-	-	-	
120 Merek	-	2	-	-	-	2	
130 Barusjahe	-	1	-	-	-	1	
<b>Karo</b>	<b>0</b>	<b>9</b>	<b>1</b>	<b>0</b>	<b>0</b>	<b>10</b>	

Sumber/Source: Dinas Pekerjaan Umum Kab Karo / Work Service of Karo Regency

**Tabel 7.1.5** Panjang Jembatan Dirinci Menurut Jenis Jembatan di Kabupaten Karo (m), 2020  
*Number of Bridge by Kind of Bridge's Material, and Sub District in Karo Regency (m), 2020*

Kecamatan Subdistrict	Panjang Jembatan/Length of Bridge					
	Gelagar	Komposit	Rangka	Katrol, Gantung/ Hoisting	Plat	Jumlah/ Total
(1)	(2)	(3)	(4)	(5)	(6)	(7)
010 Mardinding	-	-	-	-	-	-
020 Laubaleng	-	-	-	-	-	-
030 Tigabinanga	-	-	-	-	-	-
040 Juhar	-	-	-	-	-	-
050 Munte	-	-	-	-	-	-
060 Kutabuluh	-	-	-	-	-	-
070 Payung	-	-	-	-	-	-
071 Tiganderket	-	-	-	-	-	-
080 Simpang Empat	-	40,00	-	-	-	40,00
081 Naman Teran	-	61,30	40,00	-	-	101,30
082 Merdeka	-	-	-	-	-	-
090 Kabanjahe	-	-	-	-	-	-
100 Berastagi	-	-	-	-	-	-
110 Tigapanah	-	-	-	-	-	-
111 Dolat Rayat	-	-	-	-	-	-
120 Merek	-	22,00	-	-	-	22,00
130 Barusjahe	-	15,00	-	-	-	15,00
<b>Karo</b>	<b>0</b>	<b>138,30</b>	<b>40,00</b>	<b>0</b>	<b>0</b>	<b>178,30</b>

Sumber/Source: Dinas Pekerjaan Umum Kab Karo/Work Service of Karo Regency

**Tabel**  
**Table** 7.1.6

**Jumlah Kendaraan Yang Diuji Perbulan di Kabupaten  
Karo (unit), 2020**  
**Number of Vehicle With Compulsory Test by Type in Karo  
Regency (unit), 2020**

Bulan Month	Jenis Kendaraan/Vehicle Type			Jumlah/Total
	Mobil Bus / Bus	Mobil Barang / Truck	Mobil Penumpang / Passenger Car	
(1)	(2)	(3)	(4)	(5)
Januari/January	2	163	10	175
Februari/February	2	111	4	117
Maret/March	1	258	32	291
April/April	3	210	7	220
Mei/May	1	195	10	206
Juni/June	3	244	12	259
Juli/July	8	257	56	321
Agustus/August	0	267	20	287
September/September	3	282	51	336
Oktober/October	1	244	27	272
November/November	3	257	24	284
Desember/December	3	204	16	223
<b>Karo</b>	<b>30</b>	<b>2 692</b>	<b>269</b>	<b>2 991</b>

Sumber/Source: Dinas Perhubungan Kab Karo / Traffic and Transportation Service of Karo Regency

**Tabel**  
**Table 7.1.7**

**Jumlah Surat Izin Mengemudi Yang Dikeluarkan Polres Tanah Karo berdasarkan Tipe di Kabupaten Karo, 2020**  
**Number of Driving Licence Issued by Type in Karo Regency, 2020**

Bulan Month	A		B-1	
	U	TU	U	TU
(1)	(2)	(3)	(4)	(5)
Januari/January	6	664	39	30
Februari/February	3	574	39	33
Maret/March	2	502	28	15
April/April	0	379	19	3
Mei/May	0	379	8	6
Juni/June	0	379	15	9
Juli/July	2	600	27	13
Agustus/August	0	540	20	14
September/September	0	554	26	12
Oktober/October	1	523	21	16
November/November	2	626	22	16
Desember/December	0	545	18	10
<b>Karo</b>	<b>16</b>	<b>5 951</b>	<b>282</b>	<b>177</b>

Lanjutan Tabel/*Continued Table* 7.1.7

Bulan Month	B-2		C	D	Jumlah/Total
	U	TU			
(1)	(6)	(7)	(8)	(9)	(10)
Januari/January	4	0	779	0	1 522
Februari/February	2	1	541	0	1 193
Maret/March	3	1	523	0	1 074
April/April	4	0	164	0	379
Mei/May	4	0	203	0	441
Juni/June	1	0	384	0	823
Juli/July	4	0	481	0	1 127
Agustus/August	3	0	442	0	1 019
September/September	4	0	486	0	1 082
Oktober/October	2	0	464	0	1 027
November/November	4	0	536	0	1 206
Desember/December	3	0	423	0	999
<b>Karo</b>	<b>38</b>	<b>0</b>	<b>5 426</b>	<b>0</b>	<b>11 892</b>

Sumber/Source: Polres Tanah Karo /Traffic Section Police Ressort Of Karo Regency

**Tabel 7.1.8** Banyaknya Kecelakaan Lalu Lintas dan Kerugian Yang Diderita di Kabupaten Karo, 2020  
**Number of Traffic Accident and Damage in Karo Regency, 2020**

Bulan Month	Jumlah Kecelakaan/ Accident	Meninggal Dunia/ Death	Luka Berat/ Seriously Injured	Luka Ringan/ Lightly Injured	Kerugian Materi/ Material Damage (Rp)
(1)	(2)	(3)	(4)	(5)	(6)
Januari/January	17	5	0	34	83 250 000
Februari/February	29	5	5	43	94 500 000
Maret/March	20	10	3	27	81 700 000
April/April	10	5	0	9	28 500 000
Mei/May	11	6	0	14	83 900 000
Juni/June	13	2	1	18	83 000 000
Juli/July	12	2	1	20	30 300 000
Agustus/August	16	8	0	24	29 600 000
September/September	8	2	4	14	51 700 000
Oktober/October	16	6	0	26	60 700 000
November/November	17	6	3	32	57 200 000
Desember/December	17	9	1	19	69 800 000
<b>Karo</b>	<b>186</b>	<b>66</b>	<b>19</b>	<b>281</b>	<b>753 150 000</b>

Sumber/Source: Polres Tanah Karo /Traffic Section Police Ressort Of Karo Regency

## 7.2 KOMUNIKASI COMMUNICATION

**Tabel** 7.2.1 **Jumlah Kantor Pos Pembantu Menurut Kecamatan di Kabupaten Karo, 2017–2020**  
**Table** 7.2.1 **Number of Post Offices Subsidiaries by Subdistrict in Karo Regency, 2017–2020**

	<b>Kecamatan Subdistrict</b>	<b>2017</b>	<b>2018</b>	<b>2019</b>	<b>2020</b>
	(1)	(2)	(3)	(4)	(5)
010	Mardinding	0	0	0	0
020	Laubaleng	1	1	1	1
030	Tigabinanga	1	1	1	1
040	Juhar	1	1	1	1
050	Munte	1	1	1	1
060	Kutabuluh	1	1	1	1
070	Payung	0	0	0	0
071	Tiganderket	1	1	1	1
080	Simpang Empat	0	0	0	0
081	Naman Teran	0	0	0	0
082	Merdeka	0	0	0	0
090	Kabanjahe	1	1	1	1
100	Berastagi	1	1	1	1
110	Tigapanah	1	1	1	1
111	Dolat Rayat	0	0	0	0
120	Merek	1	1	1	1
130	Barusjahe	1	1	1	1
	<b>Karo</b>	<b>11</b>	<b>11</b>	<b>11</b>	<b>11</b>

Sumber/Source: Kantor Pos dan Giro Kabupaten Karo/ Post Office of Karo Regency



**Tabel**  
**Table** 7.2.2**Jumlah Kiriman yang Diterima di Kabupaten Karo, 2020**  
**Number of Mail/Parcel Post Received by Post Office in Karo**  
**Regency, 2020**

<b>Bulan</b> <b>Month</b>	<b>Pos KH</b>	<b>Pos Express / Korporat</b>	<b>Pos Biasa</b>
(1)	(2)	(3)	(4)
Januari/January	7 118	2 738	1 095
Februari/February	6 217	2 391	956
Maret/March	5 479	2 107	843
April/April	3 474	1 336	534
Mei/May	3 455	1 329	532
Juni/June	4 540	1 746	699
Juli/July	6 730	2 589	1 035
Agustus/August	4 244	1 632	653
September/September	5 124	1 971	788
Oktober/October	4 528	1 742	697
November/November	3 013	1 159	464
Desember/December	4 503	1 732	693
<b>Jumlah/Total</b>	<b>58 425</b>	<b>22 472</b>	<b>8 989</b>

Sumber/Source: Kantor Pos dan Giro Kabupaten Karo/ Post Office of Karo Regency

**Tabel**  
**Table** 7.2.3

**Jumlah Kiriman yang Dikirim di Kabupaten Karo, 2020**  
**Number of Mail/Parcel Post Shipped by Post Office in Karo**  
**Regency, 2020**

Bulan Month	Pos KH	Pos Express / Korporat	Pos Biasa
(1)	(2)	(3)	(4)
Januari/January	3 971	777	709
Februari/February	4 241	813	606
Maret/March	5 280	1 168	633
April/April	5 412	914	647
Mei/May	5 212	241	744
Juni/June	6 972	549	955
Juli/July	6 554	564	865
Agustus/August	6 539	639	903
September/September	6 992	703	943
Oktober/October	7 201	513	976
November/November	7 317	837	935
Desember/December	6 808	545	967
<b>Jumlah/Total</b>	<b>72 499</b>	<b>8 263</b>	<b>9 883</b>

Sumber/Source: Kantor Pos dan Giro Kabupaten Karo/ Post Office of Karo Regency



# BAB

CHAPTER

# 8 PERBANKAN, KOPERASI, DAN HARGA-HARGA

*Banking, Cooperative, and Prices*





**PENJELASAN TEKNIS**

1. Koperasi adalah sebuah organisasi ekonomi yang dimiliki dan dioperasikan oleh orang-seorang demi kepentingan bersama. Koperasi melandaskan kegiatan berdasarkan prinsip gerakan ekonomi rakyat yang berdasarkan asas kekeluargaan
2. Koperasi Unit Desa (KUD) adalah suatu Koperasi serba usaha yang beranggotakan penduduk desa dan berlokasi didaerah pedesaan, daerah kerjanya biasanya mencakup satu wilayah kecamatan
3. KPRI adalah koperasi yang didirikan oleh pegawai negeri serta dikelola untuk kepentingan pegawai negeri. Jadi anggota KPRI adalah juga orang-orang yang mempunyai wilayah kerja kecamatan atau berada dalam lembaga pemerintahan atau di sekolah-sekolah atau di kecamatan-kecamatan
4. KOPKAR adalah sebuah koperasi yang berada di sebuah perusahaan tertentu. Anggota koperasi ini adalah para karyawan dari perusahaan tersebut
5. Koperasi Pasar (Koppas) adalah jenis koperasi yang anggotanya terdiri dari para pedagang pasar. Bentuk koperasi koperasi pasar dapat berupa koperasi simpan pinjam yang menyediakan pinjaman modal bagi para pedagang

**TECHNICAL NOTES**

1. *Cooperative is an economic organization that is owned and operated by individuals for the common good. Cooperatives based activities based on the principles of the people's economic movement based on family principles*
2. *Village Unit Cooperative is a multi-business cooperative consisting of villagers and located in a rural area, the working area usually covers one sub-district area*
3. *KPRI is a cooperative established by civil servants and managed for the benefit of civil servants. So KPRI members are also people who have subdistrict working areas or are in government institutions or in schools or in sub-districts.*
4. *Employee cooperative is a cooperative that is in a particular company. The members of the cooperative are the employees of the company*
5. *Market Cooperative (Koppas) is a type of cooperative whose members consist of market traders. The form of market cooperative cooperatives can be savings and loan cooperatives that provide capital loans to traders*

**ULASAN****8.1 Perbankan**

Pada tahun 2020, jumlah kantor KCP bank di Kabupaten Karo ada sebanyak 24 kantor, adapun kantor KC ada sebanyak 4 kantor, dan KK sebanyak 18 Kantor.

**8.2 Koperasi**

Untuk Koperasi, pada tahun 2020 jenis koperasi terbanyak yang ada di Kabupaten Karo adalah KUD dengan total sebanyak 31 koperasi dan tidak ada KOPPAS di Kabupaten Karo. Mayoritas koperasi berada di kecamatan kabanjahe. Jumlah total Anggota Koperasi pada Tahun 2020 mencapai sebanyak 66.787 orang dengan 24.251 diantaranya terdaftar di koperasi jenis KUD. Jumlah ini menurun jika dibandingkan tahun 2019 yang mencapai 81.215 orang.

Adapun pada kondisi tahun 2020, jumlah simpanan keseluruhan di koperasi mengalami sedikit penurunan. Pada tahun 2019, jumlah simpanan pada koperasi adalah 88,5 juta sementara pada tahun 2020 jumlah simpanan turun menjadi 70,5 juta.

**DESCRIPTION****8.1 Banking**

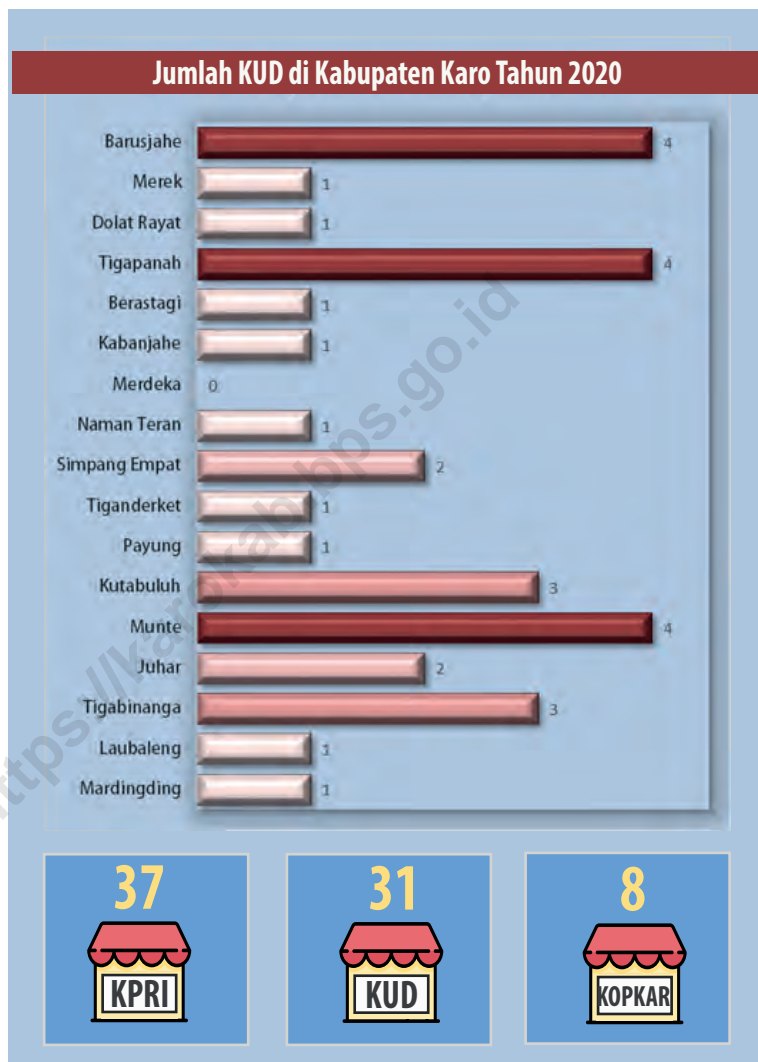
*In 2020, the number of bank KCP offices in Karo Regency will be 24 offices, while there are 4 KC offices, and 18 KK offices.*

**8.2 Cooperative**

*For Cooperatives, in 2020 the most types of cooperatives in Karo Regency are KUDs with a total of 31 cooperatives and there is no KOPPAS in Karo Regency. The majority of cooperatives are located in the Kabanjahe sub-district. The total number of cooperative members in 2020 reached 66,787 with 24,251 of them registered in cooperative types of KUD. This number decreased compared to 2019 which reached 81,215 people.*

*As for the conditions in 2020, the total amount of savings in the cooperative has decreased slightly. In 2019, the amount of savings in cooperatives was 88.5 million, while in 2020 the amount of savings fell to 70,5 million.*

**Gambar 8.1** Jumlah KUD, KPRI, dan KOPKAR di Kabupaten Karo, 2020  
**Number of Cooperative in Karo Regency, 2020**



Sumber/Source : Dinas Koperasi, Perindustrian dan Perdagangan Kabupaten Karo / *Cooperation, Industry and Trade Service of Karo Regency*



## 8.1 PERBANKAN BANKING

**Tabel** 8.1.1 **Jumlah Kantor Bank Menurut Kelompok Bank di Kabupaten Karo, 2015-2020**  
**Table** 8.1.1 **Number of Bank Office by Bank Group in Karo Regency, 2015-2020**

Kelompok Bank Bank Group	2015				2016			
	KP	KC	KCP	KK	KP	KC	KCP	KK
(1)	(2)	(3)	(4)	(5)	(6)	(7)	(8)	(9)
PERSERO	0	2	25	17	0	2	24	17
BPD	0	1	4	1	0	1	4	1
BANK SWASTA	0	1	7	0	0	1	6	0
BANK ASING	0	0	0	0	0	0	0	0
BANK UMUM SYARIAH	0	1	0	0	0	1	0	0
BUS-BPD	0	0	0	0	0	0	0	0
<b>Karo</b>	<b>0</b>	<b>5</b>	<b>36</b>	<b>18</b>	<b>0</b>	<b>5</b>	<b>34</b>	<b>18</b>

Lanjutan Tabel/*Continued Table* 8.1.1

Kelompok Bank <i>Bank Group</i>	2017				2018			
	KP	KC	KCP	KK	KP	KC	KCP	KK
(1)	(10)	(11)	(12)	(13)	(14)	(15)	(16)	(17)
PERSERO	0	2	24	18	0	2	23	17
BPD	0	1	4	1	0	1	4	1
BANK SWASTA	0	1	4	0	0	1	3	0
BANK ASING	0	0	0	0	0	0	0	0
BANK UMUM SYARIAH	0	1	0	0	0	1	0	0
BUS-BPD	0	0	0	0	0	0	0	0
<b>Karo</b>	<b>0</b>	<b>5</b>	<b>32</b>	<b>19</b>	<b>0</b>	<b>5</b>	<b>30</b>	<b>18</b>

Lanjutan Tabel/Continued Table 8.1.1

Kelompok Bank Bank Group	2019				2020			
	KP	KC	KCP	KK	KP	KC	KCP	KK
(1)	(18)	(19)	(20)	(21)	(22)	(23)	(24)	(25)
PERSERO	0	2	23	17	0	2	23	17
BPD	0	1	5	1	0	0	0	0
BANK SWASTA	0	1	1	0	0	1	1	1
BANK ASING	0	0	0	0	0	0	0	0
BANK UMUM SYARIAH	0	1	0	0	0	1	0	0
BUS-BPD	0	0	0	0	0	0	0	0
<b>Karo</b>	<b>0</b>	<b>5</b>	<b>29</b>	<b>18</b>	<b>0</b>	<b>4</b>	<b>24</b>	<b>18</b>

Sumber/Source: Otoritas Jasa Keuangan Indonesia/ Indonesian Financial Services Authority

**Tabel**  
**Table** 8.1.2**Posisi Pinjaman Rupiah Menurut Lapangan Usaha dan Bulan di Kabupaten Karo, 2020**  
**Position of Rupiah Loans by Business Field and Month in Karo Regency, 2020**

<b>Bulan Month</b>	<b>Pertanian, Perburuan, dan Kehutanan Agriculture, Hunting and Forestry</b>	<b>Perikanan Fishery</b>	<b>Pertambangan dan Penggalian Mining and excavation</b>
<b>(1)</b>	<b>(2)</b>	<b>(3)</b>	<b>(4)</b>
Januari/January	608 343 875 827	17 626 949 790	1 297 339 776
Februari/February	613 463 433 069	16 804 451 522	1 290 654 962
Maret/March	629 230 213 567	17 001 714 855	1 279 087 615
April/April	632 437 015 847	16 774 522 856	1 273 140 859
Mei/May	639 362 615 894	16 268 595 495	1 268 262 397
Juni/June	639 945 460 051	16 307 245 616	1 253 155 229
Juli/July	647 342 346 456	16 718 695 883	1 253 757 408
Agustus/August	651 400 450 258	16 867 821 872	1 241 123 043
September/September	671 355 338 702	17 259 233 937	1 824 310 073
Oktober/October	691 440 770 190	18 623 517 718	1 820 457 852
November/November	710 425 273 089	19 654 826 198	1 809 933 127
Desember/December	715 477 699 985	19 919 440 992	1 790 953 143
<b>Jumlah/Total</b>	<b>7 850 224 492 935</b>	<b>209 827 016 734</b>	<b>17 402 175 484</b>

Lanjutan Tabel/Continued Table 8.1.2

<b>Bulan Month</b>	<b>Industri Pengolahan Manufacturing</b>	<b>Listrik, Gas, dan Air Electricity, Gas, and Water</b>	<b>Konstruksi Construction</b>
<b>(1)</b>	<b>(5)</b>	<b>(6)</b>	<b>(7)</b>
Januari/January	31 651 435 341	1 969 694 012	5 907 451 075
Februari/February	33 490 384 202	1 901 499 781	6 027 142 800
Maret/March	34 719 372 424	1 974 074 380	6 320 927 853
April/April	33 818 480 443	1 898 430 802	6 233 047 377
Mei/May	31 990 700 896	1 890 799 381	6 505 572 171
Juni/June	31 826 960 527	1 857 523 773	6 060 765 288
Juli/July	32 468 858 366	1 824 338 862	6 260 877 776
Agustus/August	33 288 541 304	2 589 777 003	6 142 204 953
September/September	35 348 880 599	2 738 364 024	6 084 015 853
Oktober/October	37 414 234 278	2 925 718 191	6 461 272 879
November/November	38 716 505 051	2 893 186 056	6 567 527 004
Desember/December	38 749 220 990	2 961 550 626	5 979 242 382
<b>Jumlah/Total</b>	<b>413 483 574 421</b>	<b>27 424 956 891</b>	<b>74 550 047 411</b>

Lanjutan Tabel/*Continued Table* 8.1.2

<b>Bulan Month</b>	<b>Perdagangan Besar dan Eceran Wholesale and Retail Trade</b>	<b>Penyediaan Akomodasi dan Makan Minum Accommodation and Food Service Activities</b>	<b>Transportasi, Pergudangan, dan Komunikasi Transportation, Storage, and Communication</b>
(1)	(8)	(9)	(10)
Januari/ <i>January</i>	881 020 530 701	41 573 095 563	9 784 979 118
Februari/ <i>February</i>	890 640 510 519	41 553 932 392	10 193 312 442
Maret/ <i>March</i>	903 049 492 747	42 343 151 525	10 368 751 096
April/ <i>April</i>	880 522 664 553	41 245 347 856	10 949 283 121
Mei/ <i>May</i>	883 318 758 267	40 429 384 518	10 652 094 415
Juni/ <i>June</i>	888 401 017 428	41 448 915 742	10 361 195 955
Juli/ <i>July</i>	883 556 682 246	42 617 017 652	10 152 311 135
Agustus/ <i>August</i>	901 726 987 843	43 651 040 447	10 638 469 276
September/ <i>September</i>	918 628 692 711	45 034 365 985	10 473 720 918
Oktober/ <i>October</i>	919 144 385 546	46 115 775 774	10 078 929 387
November/ <i>November</i>	911 161 929 329	46 703 164 859	11 728 540 889
Desember/ <i>December</i>	905 905 286 718	48 017 963 898	10 940 856 013
<b>Jumlah/Total</b>	<b>10 767 076 938 608</b>	<b>520 733 156 211</b>	<b>126 322 443 765</b>

Lanjutan Tabel/Continued Table 8.1.2

<b>Bulan Month</b>	<b>Perantara Keuangan Financial Intermediary</b>	<b>Real Estate, Usaha Persewaan, dan Jasa Perusahaan Real Estate, Rental Business, and Company Services</b>	<b>Administrasi Pemerintahan, Pertahanan dan Jaminan Sosial Wajib Government Administration, Defense and Compulsory Social Security</b>
(1)	(11)	(12)	(13)
Januari/January	-	12 893 911 380	318 152 253
Februari/February	-	13 380 710 274	311 484 247
Maret/March	-	12 864 490 586	304 726 416
April/April	-	12 120 364 762	297 878 878
Mei/May	-	11 834 447 081	290 939 417
Juni/June	-	11 400 880 816	283 928 893
Juli/July	-	10 587 121 543	276 823 357
Agustus/August	-	10 613 860 065	250 875 896
September/September	-	10 920 482 862	246 059 697
Oktober/October	-	10 589 537 619	241 181 271
November/November	-	10 810 843 446	236 239 811
Desember/December	-	10 320 212 542	324 170 613
<b>Jumlah/Total</b>	-	<b>138 336 862 976</b>	<b>3 382 460 749</b>

Lanjutan Tabel/*Continued Table* 8.1.2

<b>Bulan Month</b>	<b>Jasa Pendidikan Education</b>	<b>Jasa Kesehatan dan Kegiatan Sosial Human Health and Social Work Activities</b>	<b>Jasa Kemasyarakatan, Sosial Budaya, Hiburan dan Perorangan lainnya Community, Socio- Cultural, Entertainment and other Individual Services</b>
<b>(1)</b>	<b>(14)</b>	<b>(15)</b>	<b>(16)</b>
Januari/ <i>January</i>	10 508 218 259	21 656 722 178	53 596 056 156
Februari/ <i>February</i>	10 342 726 297	21 505 659 544	54 528 718 103
Maret/ <i>March</i>	10 694 356 624	19 617 959 928	55 992 515 608
April/ <i>April</i>	10 581 677 576	18 837 286 193	54 526 600 010
Mei/ <i>May</i>	10 340 441 214	19 868 800 982	52 970 517 716
Juni/ <i>June</i>	10 208 634 785	16 423 931 960	52 627 796 143
Juli/ <i>July</i>	9 977 285 948	15 440 025 503	53 519 161 871
Agustus/ <i>August</i>	10 142 473 964	163 779 311 487	55 540 459 594
September/ <i>September</i>	9 058 665 633	184 455 245 724	58 073 128 786
Oktober/ <i>October</i>	9 063 621 370	183 914 458 381	60 751 018 854
November/ <i>November</i>	8 796 366 694	183 811 429 152	66 065 300 340
Desember/ <i>December</i>	8 684 639 886	183 758 084 483	67 694 173 048
<b>Jumlah/<i>Total</i></b>	<b>118 399 108 250</b>	<b>1 033 068 915 515</b>	<b>685 885 446 229</b>



Lanjutan Tabel/Continued Table 8.1.2

<b>Bulan Month</b>	<b>Jasa Perorangan yang Melayani Rumah Tangga Individual Services Serving Households</b>	<b>Badan Internasional dan Badan Ekstra Internasional Lainnya International Bodies and Other Extra- International Agencies</b>	<b>Kegiatan yang belum jelas batasannya Activities with unclear boundaries</b>
<b>(1)</b>	<b>(17)</b>	<b>(18)</b>	<b>(19)</b>
Januari/January	1 161 110 308	-	-
Februari/February	1 160 537 736	-	-
Maret/March	1 030 010 827	-	-
April/April	954 058 715	-	-
Mei/May	808 731 669	-	-
Juni/June	788 569 012	-	-
Juli/July	774 414 447	-	-
Agustus/August	760 869 924	-	-
September/September	782 309 867	-	-
Oktober/October	768 970 851	-	-
November/November	756 412 181	-	-
Desember/December	864 417 366	-	-
<b>Jumlah/Total</b>	<b>10 610 412 903</b>	<b>-</b>	<b>-</b>

Lanjutan Tabel/Continued Table 8.1.2

<b>Bulan Month</b>	<b>Rumah Tangga untuk Pemilikan Rumah Tinggal Household for Home Ownership</b>	<b>Rumah Tangga untuk Pemilikan Flat/ Apartemen Household for Flat / Apartment Ownership</b>	<b>Rumah Tangga untuk Pemilikan Ruko/ Rukan Household for shop ownership</b>
(1)	(20)	(21)	(22)
Januari/January	117 374 932 888	1 420 916 087	3 321 537 397
Februari/February	116 561 720 709	1 677 058 622	3 286 359 802
Maret/March	118 322 887 296	1 665 218 250	3 249 893 830
April/April	118 001 146 962	1 656 150 748	3 213 955 314
Mei/May	117 517 149 148	1 646 889 609	3 176 493 147
Juni/June	117 006 400 901	1 640 000 942	3 139 783 939
Juli/July	117 722 429 932	1 628 125 862	3 102 937 316
Agustus/August	120 200 692 321	1 621 337 283	5 060 506 123
September/September	107 171 169 406	263 931 472	5 010 531 717
Oktober/October	106 685 281 879	263 942 008	4 960 129 382
November/November	105 581 749 545	263 952 250	4 909 235 781
Desember/December	104 631 043 263	263 962 876	4 857 911 950
<b>Jumlah/Total</b>	<b>1 366 776 604 250</b>	<b>14 011 486 009</b>	<b>47 289 275 698</b>

Lanjutan Tabel/Continued Table 8.1.2

<b>Bulan Month</b>	<b>Rumah Tangga untuk Pemilikan Kendaraan Bermotor Households for Owning Motor Vehicles</b>	<b>Rumah Tangga untuk Pemilikan Peralatan Rumah Tangga Lainnya Households for Owning Other Household Appliances</b>	<b>Bukan Lapangan Usaha Lainnya Not Other Business Fields</b>
(1)	(23)	(24)	(25)
Januari/January	544 846 260	416 087 827 553	102 584 644 685
Februari/February	537 764 304	413 349 539 624	105 546 047 977
Maret/March	530 944 760	411 452 115 245	114 976 439 549
April/April	524 057 455	409 107 136 534	119 322 348 860
Mei/May	517 109 520	405 369 440 055	122 575 529 390
Juni/June	510 103 493	407 822 702 331	129 578 640 675
Juli/July	503 037 174	411 359 570 889	132 330 705 621
Agustus/August	448 204 957	416 501 113 177	135 557 397 719
September/September	230 671 159	452 528 616 755	135 474 359 062
Oktober/October	227 392 551	459 346 986 768	133 672 543 722
November/November	224 103 484	470 091 223 985	136 295 473 887
Desember/December	220 803 925	478 839 652 619	134 127 194 699
<b>Jumlah/Total</b>	<b>5 019 039 042</b>	<b>5 151 855 925 535</b>	<b>1 502 041 325 846</b>

Sumber/Source: Otoritas Jasa Keuangan Indonesia/ Indonesian Financial Services Authority

**Tabel**  
**Table** 8.1.3

**Posisi Pinjaman Rupiah Menurut Jenis Penggunaan dan Bulan di Kabupaten Karo, 2020**  
**Position of Rupiah Loans by Type of Use and Month in Karo Regency, 2020**

Bulan Month	Jumlah Rekening Rupiah Amount of Rupiah Account		
	KMK	KI	KK
(1)	(2)	(3)	(4)
Januari/January	25 500	2 782	6 013
Februari/February	25 345	2 826	5 980
Maret/March	25 553	2 875	6 002
April/April	25 390	2 868	5 970
Mei/May	25 423	3 018	5 941
Juni/June	25 347	2 960	5 950
Juli/July	25 499	2 920	5 991
Agustus/August	25 645	2 883	6 040
September/September	26 414	2 730	6 219
Oktober/October	27 751	2 708	6 247
November/November	28 847	2 657	6 279
Desember/December	29 284	2 648	6 304
<b>Jumlah/Total</b>	<b>315 998</b>	<b>33 875</b>	<b>72 936</b>

Lanjutan Tabel/Continued Table 8.1.3

Bulan Month	Jumlah Bulan Laporan Rupiah Number of Month Reports in Rupiah		
	KMK	KI	KK
(1)	(5)	(6)	(7)
Januari/January	1 505 518 551 409	193 790 970 328	641 334 704 870
Februari/February	1 516 175 949 554	200 419 208 336	640 958 491 038
Maret/March	1 540 063 062 582	206 727 783 469	650 197 498 930
April/April	1 517 270 355 520	205 199 444 328	651 824 795 873
Mei/May	1 520 894 106 989	206 906 554 524	650 802 610 869
Juni/June	1 523 301 084 617	205 894 896 601	659 697 632 281
Juli/July	1 526 016 040 465	206 753 677 988	666 646 806 794
Agustus/August	1 551 778 990 447	356 855 276 482	679 389 251 580
September/September	1 593 125 387 485	379 157 427 886	700 679 279 571
Oktober/October	1 617 149 408 257	382 204 441 904	705 156 276 310
November/November	1 642 463 964 400	377 673 512 826	717 365 738 932
Desember/December	1 640 968 826 910	380 419 085 775	722 940 569 332
<b>Jumlah/Total</b>	<b>18 694 725 728 635</b>	<b>3 302 002 280 447</b>	<b>8 086 993 656 380</b>

Sumber/Source: Otoritas Jasa Keuangan Indonesia/ Indonesian Financial Services Authority

**Tabel**  
**Table** 8.1.4**Posisi Pinjaman Rupiah Menurut Skala Bisnis dan Bulan di Kabupaten Karo, 2020**  
**Position of Rupiah Loans by Business Scale and Month in Karo Regency, 2020**

Bulan Month	Jumlah Rekening Rupiah Amount of Rupiah Account		Jumlah Bulan Laporan Rupiah Number of Month Reports in Rupiah	
	UMKM	NON UMKM	UMKM	NON UMKM
(1)	(2)	(3)	(4)	(5)
Januari/January	26.815	7.480	1.650.116.417.371	690.527.809.236
Februari/February	26.853	7.298	1.670.583.058.886	686.970.590.042
Maret/March	27.286	7.144	1.705.374.343.888	691.614.001.093
April/April	27.277	6.951	1.687.490.546.227	686.804.049.494
Mei/May	27.622	6.760	1.694.373.418.798	684.229.853.584
Juni/June	27.405	6.852	1.695.909.021.549	692.984.591.950
Juli/July	27.279	7.131	1.694.015.381.310	705.401.143.937
Agustus/August	27.165	7.403	1.861.806.399.481	726.217.119.028
September/September	27.586	7.777	1.927.108.538.679	745.853.556.263
Oktober/October	28.518	8.188	1.939.039.728.306	765.470.398.165
November/November	29.153	8.630	1.947.789.933.781	789.713.282.377
Desember/December	29.455	8.781	1.945.698.848.295	798.629.633.722
<b>Jumlah/Total</b>	<b>332.414</b>	<b>90.395</b>	<b>21.419.305.636.571</b>	<b>8.664.416.028.891</b>

Sumber/Source: Otoritas Jasa Keuangan Indonesia/ Indonesian Financial Services Authority

**Tabel**  
**Table** 8.1.5**Posisi Pinjaman Rupiah pada UMKM Menurut Lapangan  
Usaha dan Bulan di Kabupaten Karo, 2020**  
**Position of Rupiah Loans to MSMEs by Business Field and  
Month in Karo Regency, 2020**

<b>Bulan Month</b>	<b>Pertanian, Perburuan, dan Kehutanan Agriculture, Hunting and Forestry</b>	<b>Perikanan Fishery</b>	<b>Pertambangan dan Penggalian Mining and excavation</b>
<b>(1)</b>	<b>(2)</b>	<b>(3)</b>	<b>(4)</b>
Januari/January	592 575 610 246	15 283 843 981	1 297 339 776
Februari/February	599 852 990 466	14 600 500 021	1 290 654 962
Maret/March	617 962 537 633	15 023 981 051	1 279 087 615
April/April	623 426 582 393	14 948 443 051	1 273 140 859
Mei/May	632 377 538 511	14 724 129 126	1 268 262 397
Juni/June	631 877 612 300	14 795 293 101	1 253 155 229
Juli/July	636 989 569 789	15 052 003 420	1 253 757 408
Agustus/August	638 591 437 262	15 287 525 153	1 241 123 043
September/September	655 123 044 735	16 279 112 746	1 824 310 073
Oktober/October	670 576 924 626	17 343 084 196	1 820 457 852
November/November	685 619 402 748	17 998 772 572	1 809 933 127
Desember/December	689 937 237 145	18 186 316 304	1 790 953 143
<b>Jumlah/Total</b>	<b>7 674 910 487 854</b>	<b>189 523 004 722</b>	<b>17 402 175 484</b>

Lanjutan Tabel/*Continued Table* 8.1.5

<b>Bulan Month</b>	<b>Industri Pengolahan Manufacturing</b>	<b>Listrik, Gas, dan Air Electricity, Gas, and Water</b>	<b>Konstruksi Construction</b>
(1)	(5)	(6)	(7)
Januari/ <i>January</i>	29 903 862 601	1 969 694 012	5 839 078 347
Februari/ <i>February</i>	31 916 829 909	1 901 499 781	5 961 003 751
Maret/ <i>March</i>	33 337 958 707	1 974 074 380	6 257 051 926
April/ <i>April</i>	32 201 008 325	1 898 430 802	6 171 461 685
Mei/ <i>May</i>	30 845 356 374	1 890 799 381	6 446 306 163
Juni/ <i>June</i>	30 334 081 147	1 857 523 773	6 003 819 297
Juli/ <i>July</i>	30 129 191 680	1 824 338 862	6 186 309 113
Agustus/ <i>August</i>	29 902 900 718	2 589 777 003	6 070 749 000
September/ <i>September</i>	30 347 276 609	2 738 364 024	6 065 434 626
Oktober/ <i>October</i>	31 317 137 377	2 925 718 191	6 443 418 369
November/ <i>November</i>	31 265 745 750	2 893 186 056	6 525 406 154
Desember/ <i>December</i>	31 068 905 502	2 961 550 626	5 938 404 326
<b>Jumlah/<i>Total</i></b>	<b>372 570 254 699</b>	<b>27 424 956 891</b>	<b>73 908 442 757</b>



Lanjutan Tabel/Continued Table 8.1.5

<b>Bulan Month</b>	<b>Perdagangan Besar dan Eceran Wholesale and Retail Trade</b>	<b>Penyediaan Akomodasi dan Makan Minum Accommodation and Food Service Activities</b>	<b>Transportasi, Pergudangan, dan Komunikasi Transportation, Storage, and Communication</b>
<b>(1)</b>	<b>(8)</b>	<b>(9)</b>	<b>(10)</b>
Januari/January	873 329 687 682	41 238 696 070	9 705 389 250
Februari/February	882 870 054 762	41 235 264 258	10 115 658 070
Maret/March	895 798 506 713	42 038 080 014	10 292 883 386
April/April	877 374 413 088	40 836 091 284	10 876 840 401
Mei/May	880 244 879 336	40 030 005 629	10 581 669 322
Juni/June	884 288 716 911	40 612 754 308	10 277 709 851
Juli/July	877 340 946 041	40 928 467 916	10 049 496 467
Agustus/August	893 773 121 285	41 539 932 696	10 482 045 086
September/September	907 808 717 624	42 477 209 598	10 189 895 352
Oktober/October	900 727 836 658	42 986 761 297	9 730 715 219
November/November	888 017 067 797	43 133 788 526	11 353 001 161
Desember/December	881 931 830 034	44 453 548 698	10 481 421 045
<b>Jumlah/Total</b>	<b>10 643 505 777 931</b>	<b>501 510 600 294</b>	<b>124 136 724 610</b>

Lanjutan Tabel/*Continued Table* 8.1.5

Bulan <i>Month</i>	Perantara Keuangan <i>Financial Intermediary</i>	Real Estate, Usaha Persewaan, dan Jasa Perusahaan <i>Real Estate, Rental Business, and Company Services</i>	Administrasi Pemerintahan, Pertahanan dan Jaminan Sosial Wajib <i>Government Administration, Defense and Compulsory Social Security</i>
(1)	(11)	(12)	(13)
Januari/ <i>January</i>	-	12 884 559 048	288 599 736
Februari/ <i>February</i>	-	13 371 692 616	283 277 884
Maret/ <i>March</i>	-	12 855 815 042	277 888 005
April/ <i>April</i>	-	12 112 054 130	272 429 231
Mei/ <i>May</i>	-	11 826 131 145	266 900 679
Juni/ <i>June</i>	-	11 392 559 957	261 301 456
Juli/ <i>July</i>	-	10 553 796 156	255 630 660
Agustus/ <i>August</i>	-	10 581 462 156	250 875 896
September/ <i>September</i>	-	10 888 978 339	246 059 697
Oktober/ <i>October</i>	-	10 558 939 829	241 181 271
November/ <i>November</i>	-	10 681 517 953	236 239 811
Desember/ <i>December</i>	-	10 193 978 297	226 170 613
<b>Jumlah/<i>Total</i></b>	-	<b>137 901 484 668</b>	<b>3 106 554 939</b>

Lanjutan Tabel/Continued Table 8.1.5

Bulan Month	Jasa Pendidikan Education	Jasa Kesehatan dan Kegiatan Sosial Human Health and Social Work Activities	Jasa Kemasyarakatan, Sosial Budaya, Hiburan dan Perorangan lainnya Community, Socio- Cultural, Entertainment and other Individual Services
(1)	(14)	(15)	(16)
Januari/January	9 072 387 745	6 021 016 188	49 545 542 381
Februari/February	8 938 738 885	6 215 861 989	50 868 493 796
Maret/March	8 676 823 601	6 186 724 129	52 382 920 859
April/April	8 661 040 338	5 915 483 835	50 569 068 090
Mei/May	8 448 990 460	5 796 172 174	48 817 546 432
Juni/June	8 336 748 733	5 673 376 720	48 155 799 754
Juli/July	8 184 391 371	5 890 812 935	48 602 255 045
Agustus/August	8 360 136 489	152 379 475 929	49 994 967 841
September/September	8 363 899 548	180 709 125 898	53 264 799 943
Oktober/October	8 369 508 702	180 491 385 098	54 737 688 770
November/November	8 287 014 624	182 260 592 770	56 951 852 551
Desember/December	8 185 390 607	181 007 832 947	58 470 891 642
<b>Jumlah/Total</b>	<b>101 885 071 103</b>	<b>918 547 860 612</b>	<b>622 361 827 104</b>

Lanjutan Tabel/*Continued Table* 8.1.5

<b>Bulan Month</b>	<b>Jasa Perorangan yang Melayani Rumah Tangga Individual Services Serving Households</b>	<b>Badan Internasional dan Badan Ekstra Internasional Lainnya International Bodies and Other Extra- International Agencies</b>	<b>Kegiatan yang belum jelas batasannya Activities with unclear boundaries</b>
<b>(1)</b>	<b>(17)</b>	<b>(18)</b>	<b>(19)</b>
Januari/ <i>January</i>	1 161 110 308	-	-
Februari/ <i>February</i>	1 160 537 736	-	-
Maret/ <i>March</i>	1 030 010 827	-	-
April/ <i>April</i>	954 058 715	-	-
Mei/ <i>May</i>	808 731 669	-	-
Juni/ <i>June</i>	788 569 012	-	-
Juli/ <i>July</i>	774 414 447	-	-
Agustus/ <i>August</i>	760 869 924	-	-
September/ <i>September</i>	782 309 867	-	-
Oktober/ <i>October</i>	768 970 851	-	-
November/ <i>November</i>	756 412 181	-	-
Desember/ <i>December</i>	864 417 366	-	-
<b>Jumlah/Total</b>	<b>10 610 412 903</b>	-	-

Lanjutan Tabel/*Continued Table* 8.1.5

<b>Bulan Month</b>	<b>Rumah Tangga untuk Pemilikan Rumah Tinggal <i>Household for Home Ownership</i></b>	<b>Rumah Tangga untuk Pemilikan Flat/ Apartemen <i>Household for Flat / Apartment Ownership</i></b>	<b>Rumah Tangga untuk Pemilikan Ruko/ Rukan <i>Household for shop ownership</i></b>
(1)	(20)	(21)	(22)
Januari/ <i>January</i>	-	-	-
Februari/ <i>February</i>	-	-	-
Maret/ <i>March</i>	-	-	-
April/ <i>April</i>	-	-	-
Mei/ <i>May</i>	-	-	-
Juni/ <i>June</i>	-	-	-
Juli/ <i>July</i>	-	-	-
Agustus/ <i>August</i>	-	-	-
September/ <i>September</i>	-	-	-
Oktober/ <i>October</i>	-	-	-
November/ <i>November</i>	-	-	-
Desember/ <i>December</i>	-	-	-
<b>Jumlah/<i>Total</i></b>	-	-	-

Lanjutan Tabel/*Continued Table* 8.1.5

<b>Bulan Month</b>	<b>Rumah Tangga untuk Pemilikan Kendaraan Bermotor Households for Owning Motor Vehicles</b>	<b>Rumah Tangga untuk Pemilikan Peralatan Rumah Tangga Lainnya Households for Owning Other Household Appliances</b>	<b>Bukan Lapangan Usaha Lainnya Not Other Business Fields</b>
(1)	(23)	(24)	(25)
Januari/ <i>January</i>	-	-	-
Februari/ <i>February</i>	-	-	-
Maret/ <i>March</i>	-	-	-
April/ <i>April</i>	-	-	-
Mei/ <i>May</i>	-	-	-
Juni/ <i>June</i>	-	-	-
Juli/ <i>July</i>	-	-	-
Agustus/ <i>August</i>	-	-	-
September/ <i>September</i>	-	-	-
Oktober/ <i>October</i>	-	-	-
November/ <i>November</i>	-	-	-
Desember/ <i>December</i>	-	-	-
<b>Jumlah/Total</b>	-	-	-

Sumber/*Source*: Otoritas Jasa Keuangan Indonesia/ *Indonesian Financial Services Authority*

**Tabel**  
**Table 8.1.6****Posisi Pinjaman Rupiah pada UMKM Menurut Jenis  
Penggunaan dan Bulan di Kabupaten Karo, 2020**  
**Position of Rupiah Loans to MSMEs by Type of Use and  
Month in Karo Regency, 2020**

Bulan Month	Jumlah Rekening Rupiah Amount of Rupiah Account		
	KMK	KI	KK
(1)	(2)	(3)	(4)
Januari/January	24 189	2 626	-
Februari/February	24 180	2 673	-
Maret/March	24 564	2 722	-
April/April	24 573	2 704	-
Mei/May	24 776	2 846	-
Juni/June	24 618	2 787	-
Juli/July	24 529	2 750	-
Agustus/August	24 446	2 719	-
September/September	24 900	2 686	-
Oktober/October	25 852	2 666	-
November/November	26 538	2 615	-
Desember/December	26 849	2 606	-
<b>Jumlah/Total</b>	<b>300 014</b>	<b>32 400</b>	<b>-</b>

Lanjutan Tabel/Continued Table 8.1.6

Bulan Month	Jumlah Bulan Laporan Rupiah Number of Month Reports in Rupiah		
	KMK	KI	KK
(1)	(5)	(6)	(7)
Januari/January	1 466 213 040 017	183 903 377 354	-
Februari/February	1 479 772 238 204	190 810 820 682	-
Maret/March	1 508 396 879 435	196 977 464 453	-
April/April	1 492 353 896 030	195 136 650 197	-
Mei/May	1 497 636 093 227	196 737 325 571	-
Juni/June	1 500 143 454 450	195 765 567 099	-
Juli/July	1 497 273 615 675	196 741 765 635	-
Agustus/August	1 514 779 211 821	347 027 187 660	-
September/September	1 549 295 733 109	377 812 805 570	-
Oktober/October	1 558 144 587 118	380 895 141 188	-
November/November	1 571 229 157 088	376 560 776 693	-
Desember/December	1 566 469 389 397	379 229 458 898	-
<b>Jumlah/Total</b>	<b>18 201 707 295 571</b>	<b>3 217 598 341 000</b>	<b>-</b>

Sumber/Source: Otoritas Jasa Keuangan Indonesia / Indonesian Financial Services Authority



**Tabel 8.1.7** Jumlah Rekening dan Nominal Giro Menurut Bulan di Kabupaten Karo, 2020  
**Number of Accounts and Current Account Nominal by Month in Karo Regency, 2020**

Bulan Month	Giro Current Account			
	Jumlah Rekening Rupiah Amount of Rupiah Account	Jumlah Rekening Valas Number of foreign currency accounts	Nominal Rupiah Nominal of Rupiah	Nominal Valas Foreign Currency Nominal
(1)	(2)	(3)	(4)	(5)
Januari/January	25 944	96	4 702 526 890 812	32 498 756 892
Februari/February	25 884	96	4 309 799 782 944	29 839 941 396
Maret/March	29 652	96	5 871 962 509 740	25 112 664 888
April/April	26 688	96	5 702 976 102 576	3 258 214 044
Mei/May	26 952	96	6 145 071 441 780	11 960 437 344
Juni/June	29 820	96	6 647 953 091 640	7 390 649 016
Juli/July	29 004	96	6 235 859 002 212	3 185 446 104
Agustus/August	28 704	108	6 465 810 336 336	20 646 787 644
September/September	28 788	108	6 536 479 240 032	16 630 296 312
Oktober/October	31 212	108	6 348 768 824 436	11 955 075 792
November/November	30 888	108	5 897 239 486 044	7 303 590 888
Desember/December	27 660	144	2 218 915 519 488	2 966 218 572
<b>Jumlah/Total</b>	<b>341 196</b>	<b>1 248</b>	<b>67 083 362 228 040</b>	<b>172 748 078 892</b>

Sumber/Source: Otoritas Jasa Keuangan Indonesia/ Indonesian Financial Services Authority

**Tabel**  
**Table** 8.1.8**Jumlah Rekening dan Nominal Tabungan Menurut Bulan di Kabupaten Karo, 2020**  
**Number of Accounts and Nominal Savings by Month in Karo Regency, 2020**

Bulan Month	Tabungan Saving			
	Jumlah Rekening Rupiah <i>Amount of Rupiah Account</i>	Jumlah Rekening Valas <i>Number of foreign currency accounts</i>	Nominal Rupiah <i>Nominal of Rupiah</i>	Nominal Valas Foreign Currency <i>Nominal</i>
(1)	(2)	(3)	(4)	(5)
Januari/January	5 279 052	552	26 089 755 918 156	22 162 089 204
Februari/February	5 433 780	552	25 960 387 326 072	23 355 649 800
Maret/March	5 463 744	576	26 307 351 554 724	27 771 267 600
April/April	5 482 260	564	25 880 843 800 272	25 271 257 428
Mei/May	5 620 620	624	26 166 549 902 892	25 033 164 348
Juni/June	5 640 312	636	26 505 513 831 696	27 557 403 696
Juli/July	5 873 376	636	26 790 324 793 980	25 095 352 512
Agustus/August	6 099 252	636	28 133 878 886 460	24 666 139 056
September/September	6 876 096	576	29 118 899 838 276	25 079 237 100
Oktober/October	6 982 752	564	29 137 695 804 624	24 653 497 836
November/November	7 047 936	576	29 898 420 666 732	26 291 842 716
Desember/December	7 118 400	588	31 195 665 990 744	26 092 903 260
<b>Jumlah/Total</b>	<b>72 917 580</b>	<b>7 080</b>	<b>331 185 288 314 628</b>	<b>303 029 804 556</b>

Sumber/Source: Otoritas Jasa Keuangan Indonesia/ Indonesian Financial Services Authority

**Tabel 8.1.9** Jumlah Rekening dan Nominal Deposito Menurut Bulan di Kabupaten Karo, 2020  
**Table** *Number of Accounts and Nominal Deposits by Month in Karo Regency, 2020*

Bulan Month	Deposito Deposit			
	Jumlah Rekening Rupiah <i>Amount of Rupiah Account</i>	Jumlah Rekening Valas <i>Number of foreign currency accounts</i>	Nominal Rupiah <i>Nominal of Rupiah</i>	Nominal Valas Foreign Currency <i>Nominal</i>
(1)	(2)	(3)	(4)	(5)
Januari/January	44 100	60	9 319 228 410 912	8 523 407 304
Februari/February	44 208	60	9 500 678 568 048	8 958 605 976
Maret/March	44 232	60	9 513 874 558 068	10 187 135 964
April/April	44 400	60	9 641 035 231 860	9 293 898 816
Mei/May	44 772	60	10 052 092 313 052	9 131 238 900
Juni/June	45 780	60	9 825 524 281 548	8 912 294 424
Juli/July	46 176	60	9 814 023 192 024	9 130 900 152
Agustus/August	46 572	60	10 444 884 513 348	9 110 447 952
September/September	46 440	60	10 268 691 600 996	9 312 143 268
Oktober/October	46 104	60	10 236 166 979 544	9 155 482 248
November/November	46 032	72	9 790 934 024 616	8 842 204 368
Desember/December	46 152	72	9 917 362 020 168	8 799 572 892
<b>Jumlah/Total</b>	<b>544 968</b>	<b>744</b>	<b>118 324 495 694 184</b>	<b>109 357 332 264</b>

Sumber/Source: Otoritas Jasa Keuangan Indonesia/ Indonesian Financial Services Authority

**Tabel**  
**Table** 8.1.10

**Jumlah Rekening dan Nominal Tabungan pada BPR  
Menurut Bulan di Kabupaten Karo, 2020**  
*Number of Accounts and Nominal Savings at BPRs by Month  
in Karo Regency, 2020*

Bulan Month	Tabungan Saving	
	Jumlah Rekening Rupiah Amount of Rupiah Account	Nominal Rupiah Nominal of Rupiah
(1)	(2)	(3)
Januari/January	28 235	133 237 687
Februari/February	27 912	134 034 767
Maret/March	27 495	131 773 872
April/April	27 250	132 849 301
Mei/May	27 084	128 999 827
Juni/June	26 999	132 937 262
Juli/July	27 129	136 224 434
Agustus/August	27 294	137 372 012
September/September	27 350	136 776 445
Oktober/October	27 397	139 127 740
November/November	27 420	135 605 123
Desember/December	27 315	131 850 360
<b>Jumlah/Total</b>	<b>328 880</b>	<b>1 610 788 830</b>

Sumber/Source: Otoritas Jasa Keuangan Indonesia/ Indonesian Financial Services Authority

**Tabel**  
**Table** 8.1.11**Jumlah Rekening dan Nominal Deposito pada BPR  
Menurut Bulan di Kabupaten Karo, 2020**  
**Number of Accounts and Nominal Deposits at BPRs by  
Month in Karo Regency, 2020**

Bulan Month	Deposito Deposit	
	Jumlah Rekening Rupiah Amount of Rupiah Account	Nominal Rupiah Nominal of Rupiah
(1)	(2)	(3)
Januari/January	326	32 906 376
Februari/February	325	32 921 479
Maret/March	323	32 422 789
April/April	322	32 409 932
Mei/May	320	32 694 144
Juni/June	318	32 498 400
Juli/July	319	32 049 451
Agustus/August	323	33 803 673
September/September	325	34 740 638
Oktober/October	325	34 800 575
November/November	327	34 991 545
Desember/December	316	33 391 487
<b>Jumlah/Total</b>	<b>3 869</b>	<b>399 630 489</b>

Sumber/Source: Otoritas Jasa Keuangan Indonesia/ Indonesian Financial Services Authority

## 8.2 KOPERASI COOPERATIVE

**Tabel 8.2.1** Jumlah Koperasi Menurut Jenis Koperasi dan Kecamatan di Kabupaten Karo, 2020  
*Number of Cooperative by Kind of Cooperative and Subdistrict in Karo Regency, 2020*

	Kecamatan <i>Subdistrict</i>	Jenis Koperasi/ <i>Kind of Cooperative</i>					Jumlah <i>Total</i>
		KUD	KPRI	KOPKAR	KOPPAS	Lainnya <i>Other</i>	
	(1)	(2)	(3)	(4)	(5)	(6)	(7)
010	Mardingding	1	0	1	0	0	2
020	Laubaleng	1	2	0	0	4	7
030	Tigabinanga	3	2	0	0	8	13
040	Juhar	2	0	0	0	3	5
050	Munte	4	1	0	0	9	14
060	Kutabuluh	3	0	0	0	11	14
070	Payung	1	1	0	0	4	6
071	Tiganderket	1	0	0	0	7	8
080	Simpang Empat	2	2	0	0	7	11
081	Naman Teran	1	0	0	0	2	3
082	Merdeka	0	1	0	0	3	4
090	Kabanjahe	1	20	5	0	46	72
100	Berastagi	1	3	2	0	24	30
110	Tigapanah	4	2	0	0	26	32
111	Dolat Rayat	1	1	0	0	7	9
120	Merek	1	1	0	0	9	11
130	Barusjahe	4	1	0	0	14	19
	<b>Karo</b>	<b>31</b>	<b>37</b>	<b>8</b>	<b>0</b>	<b>184</b>	<b>260</b>

Sumber/*Source*: Dinas Koperasi, Perindustrian dan Perdagangan Kabupaten Karo / *Cooperation, Industry and Trade Service of Karo Regency*

**Tabel** 8.2.2 **Jumlah Koperasi Menurut Jenis Koperasi di Kabupaten Karo, 2017-2020**  
**Table** 8.2.2 **Number of Cooperative by Kind of Cooperative in Karo Regency, 2017-2020**

Jenis Koperasi Kind of Cooperative	Tahun/Year			
	2017	2018	2019	2020
(1)	(2)	(3)	(4)	(5)
1 KUD/Village Unit Cooperation	31	31	31	31
2 Fungsional KPN/Civil Official Cooperation	49	0	37	37
3 Fungsional ABRI/Military Cooperation	3	3	3	3
4 Fungsional Pensiunan/Veteran Cooperation	4	1	0	0
5 Jasa Listrik/Angkutan/ Electricity Transportation Cooperation	4	0	0	0
6 Wanita/Woman Cooperation	11	11	6	6
7 Pangan/Koppas/Market Seller and Provisions Cooperation	5	1	1	1
8 Peternakan/Animal Husbandry Cooperation	6	0	0	0
9 Serba Usaha/Completely Cooperation	171	171	100	92
10 Karyawan/Employee Cooperation	30	9	8	8
11 Pertambangan/ Mining Cooperation	2	2	2	2
12 Lainnya/Other Cooperation	54	25	31	45
13 Perkreditan/Saving and Credit Cooperation	49	26	24	25
14 Pusat/Central Cooperation	3	0	0	1
15 Desa/Pertanian/Agriculture Cooperation	55	12	12	9
16 Sekolah/School Cooperation	0	0	0	0
<b>Jumlah/Total</b>	<b>478</b>	<b>292</b>	<b>255</b>	<b>260</b>

Sumber/Source: Dinas Koperasi, Perindustrian dan Perdagangan Kabupaten Karo / Corporation, Industry and Trade Service of Karo Regency

**Tabel**  
**Table** 8.2.3

**Banyaknya Anggota Koperasi Menurut Jenis Koperasi dan Kecamatan di Kabupaten Karo, 2020**  
**Number of Cooperative Member by Kind of Cooperative and Subdistrict in Karo Regency, 2020**

	Kecamatan Subdistrict	Jenis Koperasi/Kind of Cooperative					Jumlah Total
		KUD	KPRI	KOPKAR	KOPPAS	Lainnya Other	
	(1)	(2)	(3)	(4)	(5)	(6)	(7)
010	Mardingding	679	0	20	0	0	699
020	Laubaleng	1 450	67	0	0	110	1 627
030	Tigabinanga	1 663	178	0	0	193	2 034
040	Juhar	2 098	0	0	0	128	2 226
050	Munte	3 298	20	0	0	400	3 718
060	Kutabuluh	1 743	0	0	0	279	2 022
070	Payung	1 024	34	0	0	620	1 678
071	Tiganderket	1 806	0	0	0	206	2 012
080	Simpang Empat	2 167	296	0	0	1 131	3 594
081	Naman Teran	263	0	0	0	51	314
082	Merdeka	0	107	0	0	71	178
090	Kabanjahe	1 319	3 490	528	0	15 862	21 199
100	Berastagi	895	187	228	0	5 218	6 528
110	Tigapanah	2 356	86	0	0	9 991	12 433
111	Dolat Rayat	946	29	0	0	1 475	2 450
120	Merek	411	29	0	0	999	1 439
130	Barusjahe	2 133	155	0	0	348	2 636
	<b>Karo</b>	<b>24 251</b>	<b>4 678</b>	<b>776</b>	<b>0</b>	<b>37 082</b>	<b>66 787</b>

Sumber/Source: Dinas Koperasi, Perindustrian dan Perdagangan Kabupaten Karo / *Cooperation, Industry and Trade Service of Karo Regency*



**Tabel**  
**Table 8.2.4****Banyaknya Anggota Koperasi Menurut Jenis Koperasi di Kabupaten Karo, 2020**  
**Number of Cooperative Member by Kind of Cooperative in Karo Regency, 2020**

<b>Jenis Koperasi</b> <b>Kind of Cooperative</b>	<b>Banyaknya Anggota/Member</b> <b>(Orang)</b>
(1)	(2)
1 KUD/Village Unit Cooperation	24 251
2 Fungsional KPN/Civil Official Cooperation	4 678
3 Fungsional ABRI/Military Cooperation	2 679
4 Fungsional Pensiunan/Veteran Cooperation	0
5 Jasa Listrik/Angkutan/Electricity Transportation Cooperation	0
6 Wanita/Woman Cooperation	182
7 Pangan/Koppas/Market Seller and Provisions Cooperation	190
8 Peternakan/Animal Husbandry Cooperation	0
9 Serba Usaha/Completely Cooperation	6 092
10 Karyawan/Employee Cooperation	776
11 Pertambangan/ Mining Cooperation	82
12 Lainnya/Other Cooperation	1 473
13 Perkreditan/Saving and Credit Cooperation	25 646
14 Pusat/Central Cooperation	0
15 Desa/Pertanian/Agriculture Cooperation	738
16 Sekolah/School Cooperation	0
<b>Jumlah/Total</b>	<b>66 787</b>

Sumber/Source: Dinas Koperasi, Perindustrian dan Perdagangan Kabupaten Karo / *Cooperation, Industry and Trade Service of Karo Regency*

**Tabel**  
**Table** 8.2.5**Perkembangan Koperasi Hutang Piutang dan Volume Usaha di Kabupaten Karo, 2016-2020**  
**Number of Cooperative Member Debit and Credit and Business Volume in Karo Regency, 2016-2020**

	Tahun/Year				
	2016	2017	2018	2019	2020
(1)	(2)	(3)	(4)	(5)	(6)
1 Koperasi/ Cooperative	459	461	264	255	260
2 Anggota/ Member	109 785	116 259	81 930	81 215	66 787
3 Karyawan/ Worker	456	496	309	307	301
4 Simpanan/ Capital Itself	134 773 352	138 022 524	88 623 298	88 525 929	70 518 160
5 Cadangan/ Reseve Capital	16 630 006	32 904 833	34 419 765	34 406 423	33 103 054
6 Dana-dana/ Funding	9 399 173	9 607 099	3 465 013	3 465 013	2 996 154
7 Volume Usaha/Business Volume	302 589 377	327 084 631	215 492 886	215 300 380	214 896 967
8 Hutang/Credit	257 413 473	285 848 480	129 099 200	128 991 748	114 949 795
9 Piutang/Debet	302 589 377	327 084 631	215 492 886	280 142 269	185 485 229

Sumber/Source: Dinas Koperasi, Perindustrian dan Perdagangan Kabupaten Karo / *Cooperation, Industry and Trade Service of Karo Regency*



# BAB 9

CHAPTER



## PENGELUARAN PENDUDUK

---

*Population Expenditure*



**PENJELASAN TEKNIS**

1. Pengeluaran rata-rata per kapita adalah biaya yang dikeluarkan untuk konsumsi semua anggota rumah tangga selama sebulan baik yang berasal dari pembelian, pemberian maupun produksi sendiri dibagi dengan banyaknya anggota rumah tangga dalam rumah tangga tersebut.
2. Data Pengeluaran dan Konsumsi penduduk menurut kelompok barang diperoleh dari Survei Sosial Ekonomi (Susenas).
3. Data konsumsi/pengeluaran rumah tangga yang dikumpulkan pada Susenas di bagi menjadi dua kelompok yaitu konsumsi makanan dan bukan makanan.
4. Konsumsi/pengeluaran makanan dirinci menjadi 229 komoditi, masing masing dikumpulkan data kuantitas dan nilainya.
5. Untuk Konsumsi bukan makanan pada umumnya yang dikumpulkan hanya data nilainya, kecuali untuk beberapa jenis pengeluaran tertentu, seperti penggunaan listrik, air, gas, dan bahan bakar yang dikumpulkan kuantitasnya.

**TECHNICAL NOTES**

1. *Per capita Average Expenditure is the cost spent for all household members consumption during the month, whether from purchasing, giving or own production, divided by the number of household members in the household.*
2. *Data on consumer expenditure and consumption by commodity group of expenditure are obtained from the 2014 National Socio Economic Survey (Susenas).*
3. *The data consumption/expenditure collected in Susenas are divided into two groups, namely food and non-food consumption.*
4. *Consumption/expenditure on food covers 229 commodities, both quantity data and values are collected.*
5. *For consumption of nonfood, the data collected in general are only their values, except for certain types of expenditure, such as electricity, water, gas, fuel, which are also collected for their quantity data.*

**ULASAN**

Pengeluaran rata-rata perkapita sebulan penduduk Kabupaten Karo menurut hasil Survei Sosial Ekonomi Nasional (Susenas) pada tahun 2020 sebesar Rp 1.364.192 yang terdiri dari pengeluaran untuk makanan sebesar Rp 808.453 (59,2 persen) dan bukan makanan sebesar Rp 555.739 (40,7 persen).

Persentase pengeluaran makanan Kabupaten Karo tahun 2020 terbesar pada pengeluaran makanan digunakan untuk makanan dan minuman jadi yaitu sebesar 16,56 persen, sedangkan untuk bukan makanan sebagian besar digunakan untuk perumahan dan fasilitas rumah tangga 17,96 persen. Pengeluaran terbesar ketiga adalah aneka komoditas dan jasa yang menyumbang sebesar 13,66 persen.

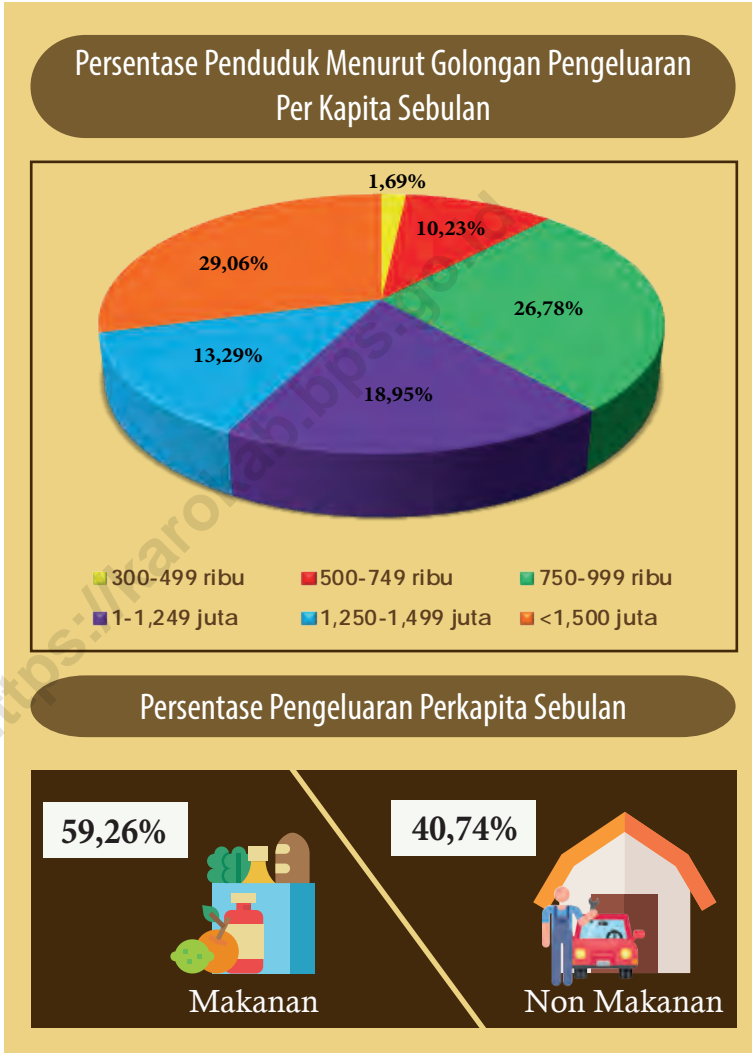
**DESCRIPTION**

*The average per capita monthly expenditure of the residents of Karo Regency according to the results of the National Socio-Economic Survey (Susenas) in 2020 is IDR 1,364,192 which consists of spending on food of IDR 808,453 (59.2 percent) and non-food IDR 555,739 (40, 7 percent).*

*The largest percentage of food expenditure in Karo Regency in 2020 is used for food and beverage consumption, which is 16.56 percent, while for non-food, it is mostly used for housing and household facilities, 17.96 percent. The third largest expenditure was various commodities and services which contributed 13.66 percent.*

**Gambar** 9.1  
**Figures**

**Persentase Pengeluaran per Kapita Sebulan Menurut Golongan Pengeluaran dan Kelompok Komoditas di Kabupaten Karo, 2020**  
*Percentage of Monthly Expenditure per Capita by Per Capita Spending Group and Commodity Group in Karo Regency, 2020*



Sumber/Source : BPS, Survei Sosial Ekonomi Nasional (Susenas) Maret/BPS-Statistics Indonesia, National Socioeconomic Survey March



**Tabel**  
**Table** 9.1**Rata-rata Pengeluaran per Kapita Sebulan Menurut  
Kelompok Komoditas (rupiah) di Kabupaten Karo, 2019  
dan 2020**  
*Monthly Average Expenditure per Capita by Commodity  
Group (rupiahs) in Karo Regency, 2019 and 2020*

<b>Kelompok Komoditas/Commodity Group</b>	<b>2019</b>	<b>2020</b>
(1)	(2)	(3)
<b>Makanan/Food</b>		
Padi-padian/ <i>Cereals</i>	111 325	105 053
Umbi-umbian/ <i>Tubers</i>	4 582	6 903
Ikan/udang/cumi/kerang/ <i>Fish/shrimp/common squid/shells</i>	86 889	87 084
Daging/ <i>Meat</i>	34 813	38 496
Telur dan susu/ <i>Eggs and milk</i>	39 570	42 021
Sayur-sayuran/ <i>Vegetables</i>	57 768	63 166
Kacang-kacangan/ <i>Legumes</i>	9 288	9 473
Buah-buahan/ <i>Fruits</i>	33 169	35 591
Minyak dan kelapa/ <i>Oil and coconut</i>	22 194	23 107
Bahan minuman/ <i>Beverage stuffs</i>	17 099	15 976
Bumbu-bumbuan/ <i>Spices</i>	13 809	15 467
Konsumsi lainnya/ <i>Miscellaneous food items</i>	4 834	4 850
Makanan dan minuman jadi/ <i>Prepared food and beverages</i>	244 998	225 898
Rokok/ <i>Cigarettes</i>	135 718	135 367
<b>Jumlah makanan/Total food</b>	<b>816 056</b>	<b>808 453</b>
<b>Bukan makanan/Non-food</b>		
Perumahan dan fasilitas rumah tangga/ <i>Housing and household facilities</i>	231 315	244 983
Aneka komoditas dan jasa/ <i>Goods and services</i>	145 478	186 400
Pakaian, alas kaki, dan tutup kepala/ <i>Clothing, footwear, and headgear</i>	35 375	36 817
Komoditas tahan lama/ <i>Durable goods</i>	38 030	36 324
Pajak, pungutan, dan asuransi/ <i>Taxes and insurance</i>	36 291	36 628
Keperluan pesta dan upacara/kenduri/ <i>Parties and ceremonies</i>	20 180	14 586
<b>Jumlah bukan makanan/Total non-food</b>	<b>506 669</b>	<b>555 739</b>
<b>Jumlah/Total</b>	<b>1 322 725</b>	<b>1 364 192</b>

Sumber/Source: BPS, Survei Sosial Ekonomi Nasional (Susenas) Maret/BPS-Statistics Indonesia, National Socioeconomic Survey March

**Tabel**  
**Table** 9.2

**Persentase Pengeluaran per Kapita Sebulan Menurut  
Kelompok Komoditas di Kabupaten Karo, 2019 dan 2020**  
*Percentage of Monthly Expenditure per Capita by  
Commodity Group in Karo Regency, 2019 and 2020*

<b>Kelompok Komoditas/Commodity Group</b>	<b>2019</b>	<b>2020</b>
(1)	(2)	(3)
<b>Makanan/Food</b>		
Padi-padian/ <i>Cereals</i>	8,42	7,70
Umbi-umbian/ <i>Tubers</i>	0,35	0,51
Ikan/udang/cumi/kerang/ <i>Fish/shrimp/common squid/shells</i>	6,57	6,38
Daging/ <i>Meat</i>	2,63	2,82
Telur dan susu/ <i>Eggs and milk</i>	2,99	3,08
Sayur-sayuran/ <i>Vegetables</i>	4,37	4,63
Kacang-kacangan/ <i>Legumes</i>	0,70	0,69
Buah-buahan/ <i>Fruits</i>	2,51	2,61
Minyak dan kelapa/ <i>Oil and coconut</i>	1,68	1,69
Bahan minuman/ <i>Beverage stuffs</i>	1,29	1,17
Bumbu-bumbuan/ <i>Spices</i>	1,04	1,13
Konsumsi lainnya/ <i>Miscellaneous food items</i>	0,37	0,36
Makanan dan minuman jadi/ <i>Prepared food and beverages</i>	18,52	16,56
Rokok/ <i>Cigarettes</i>	10,26	9,92
<b>Jumlah makanan/Total food</b>	<b>61,70</b>	<b>59,26</b>
<b>Bukan makanan/Non-food</b>		
Perumahan dan fasilitas rumah tangga/ <i>Housing and household facilities</i>	17,49	17,96
Aneka komoditas dan jasa/ <i>Goods and services</i>	11,00	13,66
Pakaian, alas kaki, dan tutup kepala/ <i>Clothing, footwear, and headgear</i>	2,67	2,70
Komoditas tahan lama/ <i>Durable goods</i>	2,88	2,66
Pajak, pungutan, dan asuransi/ <i>Taxes and insurance</i>	2,74	2,68
Keperluan pesta dan upacara/kenduri/ <i>Parties and ceremonies</i>	1,53	1,07
<b>Jumlah bukan makanan/Total non-food</b>	<b>38,30</b>	<b>40,74</b>
<b>Jumlah/Total</b>	<b>100,00</b>	<b>100,00</b>

Sumber/Source: BPS, Survei Sosial Ekonomi Nasional (Susenas) Maret/BPS-Statistics Indonesia, National Socioeconomic Survey March

**Tabel**  
**Table** 9.3**Persentase Penduduk Menurut Golongan Pengeluaran Per Kapita Sebulan di Kabupaten Karo, 2019 dan 2020**  
**Percentage of Population by Per Capita Spending Group a Month in Karo Regency, 2019 and 2020**

<b>Golongan Pengeluaran</b> <b>Spending Group</b> <b>(Rp)</b>	<b>2019</b>	<b>2020</b>
(1)	(2)	(3)
< 200 000	0,00	0,00
200 000–299 999	0,00	0,00
300 000–499 999	0,24	1,69
500 000–749 999	12,65	10,23
750 000–999 999	26,78	26,78
1 000 000–1 249 999	19,70	18,95
1 250 000–1 499 999	13,82	13,29
> 1 500 000	26,81	29,06
<b>Jumlah/Total</b>	<b>100,00</b>	<b>100,00</b>

Sumber/Source: BPS, Survei Sosial Ekonomi Nasional (Susenas) Maret/BPS-Statistics Indonesia, National Socioeconomic Survey March

# BAB 10

CHAPTER

## SISTEM NERACA REGIONAL

*System of Regional Account*





**PENJELASAN TEKNIS**

1. Produk Domestik Regional Bruto (PDRB) adalah Nilai keseluruhan semua barang dan jasa yang diproduksi dalam suatu wilayah dalam suatu jangka waktu tertentu. Penghitungannya terdiri dari 3 pendekatan. Namun BPS hanya menggunakan 2 pendekatan yaitu pendekatan produksi (lapangan usaha) dan pendekatan pengeluaran.
2. PDRB Menurut Lapangan Usaha dirinci menurut total nilai tambah dari seluruh sektor ekonomi yang mencakup lapangan usaha Pertanian, Kehutanan, dan Perikanan; Pertambangan dan Pengalihan; Industri Pengolahan; Pengadaan Listrik dan Gas; Pengadaan Air, Pengelolaan Sampah, Limbah dan Daur Ulang; Konstruksi; Perdagangan Besar dan Eceran, Reparasi Mobil dan Sepeda Motor; Transportasi dan Pergudangan; Penyediaan Akomodasi dan Makan Minum; Informasi dan Komunikasi; Jasa Keuangan dan Asuransi; Real Estat; Jasa Perusahaan; Administrasi Pemerintahan, Pertahanan dan Jaminan Sosial Wajib; Jasa Pendidikan; Jasa Kesehatan dan Kegiatan Sosial; dan Jasa lainnya.
3. PDRB Menurut Pengeluaran dirinci menjadi 7 komponen yaitu komponen pengeluaran konsumsi rumah tangga, pengeluaran konsumsi

**TECHNICAL NOTES**

1. *Gross Regional Domestic Product (GRDP) is the total value of all goods and services produced in an area within a certain period of time. The calculation consists of 3 approaches. However, BPS only uses 2 approaches, namely the production approach (business sector) and the expenditure approach.*
2. *GRDP by industry is classified by types of economic activities such as Agriculture, Forestry and Fishing; Mining and Quarrying; Manufacturing; Electricity and Gas; Water supply, Sewerage, Waste Management and Remediation Activities; Construction; Wholesale and Retail Trade; Repair of Motor Vehicles and Motorcycles; Transportation and Storage; Accommodation and Food Service Activities; Information and Communication; Financial and Insurance Activities; Real Estate Activities; Business Activities; Public Administration; Defence and Compulsory Social Security; Education; Human Health and Social Work Activities; and Other Services Activities.*
3. *GRDP by type of expenditures is classified into: household consumption expenditure, NPISH consumption expenditure, government consumption expenditure, gross fixed capital formation, changes in inventories,*

- pemerintah, pembentukan modal tetap bruto, perubahan inventori, ekspor barang dan jasa, dan impor barang dan jasa.
4. Laju pertumbuhan Produk Domestik Regional Bruto diperoleh dari perhitungan PDRB atas dasar harga konstan. Diperoleh dengan cara mengurangi nilai PDRB pada tahun ke-n terhadap nilai pada tahun ke n-1 (tahun sebelumnya), dibagi dengan nilai pada tahun ke n-1, dikalikan dengan 100 persen. Laju pertumbuhan menunjukkan perkembangan agregat pendapatan dari satu waktu tertentu terhadap waktu sebelumnya.
  4. exports of goods and services, and imports of goods and services. *Growth rate of Gross Regional Domestic Product is derived from GRDP at constant market prices. It is obtained by subtracting the value of GRDP year n with the value of GRDP year n-1, divided by the value of GRDP year n-1 then multiplied by 100 percent. The growth rate of GRDP explains the income growth during the given period.*

**ULASAN**

PDRB Kabupaten Karo Atas Dasar Harga Berlaku (ADHB) pada tahun 2020 sebesar Rp 20,97 triliun rupiah. Kategori Pertanian, Kehutanan, dan Perikanan merupakan kontributor utama dengan peranan mencapai 53,72 persen. Selanjutnya diikuti oleh Kategori Perdagangan Besar dan Eceran; Reparasi Mobil dan Sepeda Motor sebesar 10,57 persen dan Kategori Konstruksi sebesar 7,43 persen. Sementara itu, kategori-kategori lainnya memberikan total kontribusi sebesar 28,28 persen terhadap perekonomian di Kabupaten Karo. Untuk melihat produktivitas ekonomi (dengan mengabaikan inflasi), maka digunakan PDRB Atas Dasar Harga Konstan (ADHK). Berdasarkan harga konstan tahun 2010, PDRB Kabupaten Karo pada tahun 2020 sebesar Rp 14,26 triliun.

Secara keseluruhan perekonomian Kabupaten Karo tahun 2020 berkontraksi sebesar 0,80 persen jika dibandingkan tahun 2019 lalu. Lapangan usaha yang mengalami kontraksi yang paling dalam adalah Lapangan Usaha Pertambangan dan Penggalian yang turun sebesar 10,07 persen.

**DESCRIPTION**

*GRDP of Karo Regency at the Current Price (ADHB) in 2020 is IDR 20.97 trillion. The categories of Agriculture, Forestry and Fisheries are the main contributors with a role reaching 53.72 percent. This is followed by the Wholesale and Retail Trade Categories; Car and Motorcycle Repair by 10.57 percent and Construction Category by 7.43 percent. Meanwhile, the other categories contributed 28.28 percent to the economy in Karo Regency. To see economic productivity (regardless of inflation), then use GDP at constant prices (ADHK). Based on constant prices in 2010, the GRDP of Karo Regency in 2020 is IDR 14.26 trillion.*

*Overall, the economy of Karo Regency in 2020 contracted by 0.80 percent when compared to 2019. The business fields that experienced the deepest contraction were the Mining and Excavation Business Fields, which decreased by 10.07 percent.*



**Gambar** 10.1  
**Figures**

**Produk Domestik Regional Bruto Atas Dasar Harga Berlaku Menurut Lapangan Usaha di Kabupaten Karo (miliar rupiah), 2020**  
*Gross Regional Domestic Product at Current Market Prices by Industry in Karo Regency (billion rupiahs), 2020*



Sumber/Source : BPS, berbagai sensus, survei dan sumber lain/BPS-Statistics Indonesia, various census, survey, and other sources

**Tabel**  
**Table** 10.1.

**Produk Domestik Regional Bruto Atas Dasar Harga Berlaku Menurut Lapangan Usaha di Kabupaten Karo (miliar rupiah), 2016–2020**  
**Gross Regional Domestic Product at Current Market Prices by Industry in Karo Regency (billion rupiahs), 2016–2020**

	Lapangan Usaha/Industry	2016	2017	2018	2019	2020
	(1)	(2)	(3)	(4)	(5)	(6)
A	Pertanian, Kehutanan, dan Perikanan/ <i>Agriculture, Forestry, and Fishing</i>	9 208,08	9 925,92	10 411,29	10 964,80	11 268,55
B	Pertambangan dan Penggalian/ <i>Mining and Quarrying</i>	38,91	39,88	43,28	46,15	43,60
C	Industri Pengolahan/ <i>Manufacturing</i>	564,43	640,24	703,37	763,53	779,12
D	Pengadaan Listrik dan Gas/ <i>Electricity and Gas</i>	11,03	12,07	13,31	14,55	15,16
E	Pengadaan Air; Pengelolaan Sampah, Limbah, dan Daur Ulang/ <i>Water Supply; Sewerage, Waste Management, and Remediation Activities</i>	13,73	15,03	16,13	17,43	17,67
F	Konstruksi/ <i>Construction</i>	1 192,63	1 321,07	1 436,74	1 569,10	1 558,60
G	Perdagangan Besar dan Eceran; Reparasi Mobil dan Sepeda Motor/ <i>Wholesale and Retail Trade; Repair of Motor Vehicles and Motorcycles</i>	1 737,06	1 898,08	2 019,26	2 212,37	2 217,78
H	Transportasi dan Pergudangan/ <i>Transportation and Storage</i>	774,64	797,64	874,10	948,56	948,64
I	Penyediaan Akomodasi dan Makan Minum/ <i>Accommodation and Food Service Activities</i>	434,60	459,20	495,50	540,50	537,68
J	Informasi dan Komunikasi/ <i>Information and Communication</i>	119,02	130,07	143,21	156,34	165,95

Lanjutan Tabel/*Continued Table* 10.1

	<b>Lapangan Usaha/Industry</b>	<b>2016</b>	<b>2017</b>	<b>2018</b>	<b>2019</b>	<b>2020</b>
	(1)	(2)	(3)	(4)	(5)	(6)
K	Jasa Keuangan dan Asuransi/ <i>Financial and Insurance Activities</i>	230,62	243,08	263,07	284,02	284,02
L	Real Estat/ <i>Real Estate Activities</i>	554,77	604,78	654,17	713,56	733,56
M,N	Jasa Perusahaan/ <i>Business Activities</i>	32,91	36,00	39,42	42,83	42,73
O	Administrasi Pemerintahan, Pertahanan, dan Jaminan Sosial Wajib/ <i>Public Administration and Defence; Compulsory Social Security</i>	989,19	1 061,93	1 151,88	1 254,02	1 283,32
P	Jasa Pendidikan/ <i>Education</i>	392,02	413,37	448,94	500,38	510,59
Q	Jasa Kesehatan dan Kegiatan Sosial/ <i>Human Health and Social Work Activities</i>	216,35	227,56	248,51	270,65	279,72
R,S,T,U	Jasa Lainnya/ <i>Other Services Activities</i>	218,46	238,41	258,72	285,93	287,88
	<b>Produk Domestik Regional Bruto/<i>Gross Regional Domestic Product</i></b>	<b>16 728,46</b>	<b>18 064,32</b>	<b>19 220,88</b>	<b>20 584,73</b>	<b>20 974,57</b>

Sumber/*Source*: BPS, berbagai sensus, survei dan sumber lain/*BPS-Statistics Indonesia, various census, survey, and other sources*

**Tabel**  
**Table** 10.2

**Produk Domestik Regional Bruto Atas Dasar Harga Konstan 2010 Menurut Lapangan Usaha di Kabupaten Karo (miliar rupiah), 2016–2020**  
**Gross Regional Domestic Product at 2010 Constant Market Prices by Industry in Karo Regency (billion rupiahs), 2016–2020**

	Lapangan Usaha/Industry	2016	2017	2018	2019	2020
	(1)	(2)	(3)	(4)	(5)	(6)
A	Pertanian, Kehutanan, dan Perikanan/ <i>Agriculture, Forestry, and Fishing</i>	7 164,56	7 554,44	7 729,99	7 883,42	7 876,70
B	Pertambangan dan Penggalian/ <i>Mining and Quarrying</i>	30,63	31,43	33,72	36,21	32,60
C	Industri Pengolahan/ <i>Manufacturing</i>	388,02	412,87	444,56	480,71	467,40
D	Pengadaan Listrik dan Gas/ <i>Electricity and Gas</i>	11,30	11,60	12,41	13,33	13,80
E	Pengadaan Air; Pengelolaan Sampah, Limbah, dan Daur Ulang/ <i>Water Supply; Sewerage, Waste Management, and Remediation Activities</i>	10,22	10,46	11,21	12,05	12,20
F	Konstruksi/ <i>Construction</i>	813,95	860,72	924,97	999,22	958,90
G	Perdagangan Besar dan Eceran; Reparasi Mobil dan Sepeda Motor/ <i>Wholesale and Retail Trade; Repair of Motor Vehicles and Motorcycles</i>	1 205,14	1 286,22	1 382,23	1 485,18	1 458,90
H	Transportasi dan Pergudangan/ <i>Transportation and Storage</i>	560,90	584,99	630,96	682,20	658,70
I	Penyediaan Akomodasi dan Makan Minum/ <i>Accommodation and Food Service Activities</i>	305,21	321,87	346,84	375,37	370,00
J	Informasi dan Komunikasi/ <i>Information and Communication</i>	115,78	121,86	131,25	142,04	148,70

Lanjutan Tabel/*Continued Table 10.2*

	<b>Lapangan Usaha/Industry</b>	<b>2016</b>	<b>2017</b>	<b>2018</b>	<b>2019</b>	<b>2020</b>
	(1)	(2)	(3)	(4)	(5)	(6)
K	Jasa Keuangan dan Asuransi/ <i>Financial and Insurance Activities</i>	159,88	159,54	172,02	184,37	184,40
L	Real Estat/ <i>Real Estate Activities</i>	391,08	405,86	435,31	470,86	475,90
M,N	Jasa Perusahaan/ <i>Business Activities</i>	23,21	24,58	26,33	28,38	27,40
O	Administrasi Pemerintahan, Pertahanan, dan Jaminan Sosial Wajib/ <i>Public Administration and Defence; Compulsory Social Security</i>	695,68	716,80	771,63	836,03	831,00
P	Jasa Pendidikan/ <i>Education</i>	311,51	321,04	344,91	373,04	373,10
Q	Jasa Kesehatan dan Kegiatan Sosial/ <i>Human Health and Social Work Activities</i>	150,79	156,80	168,52	182,30	182,30
R,S,T,U	Jasa Lainnya/ <i>Other Services Activities</i>	157,00	164,79	177,32	191,59	189,50
	<b>Produk Domestik Regional Bruto/<i>Gross Regional Domestic Product</i></b>	<b>12 494,87</b>	<b>13 145,85</b>	<b>13 744,17</b>	<b>14 376,28</b>	<b>14 261,50</b>

Sumber/*Source*: BPS, berbagai sensus, survei dan sumber lain/*BPS-Statistics Indonesia, various census, survey, and other sources*

**Tabel**  
**Table** 10.3

**Distribusi Persentase Produk Domestik Regional Bruto Atas Dasar Harga Berlaku Menurut Lapangan Usaha di Kabupaten Karo, 2016–2020**  
**Percentage Distribution of Gross Regional Domestic Product at Current Market Prices by Industry in Karo Regency, 2016–2020**

	Lapangan Usaha/Industry	2016	2017	2018	2019	2020
	(1)	(2)	(3)	(4)	(5)	(6)
A	Pertanian, Kehutanan, dan Perikanan/ <i>Agriculture, Forestry, and Fishing</i>	55,04	54,94	53,78	53,27	53,72
B	Pertambangan dan Penggalian/ <i>Mining and Quarrying</i>	0,23	0,23	0,23	0,22	0,21
C	Industri Pengolahan/ <i>Manufacturing</i>	3,37	3,55	3,64	3,71	3,71
D	Pengadaan Listrik dan Gas/ <i>Electricity and Gas</i>	0,07	0,07	0,07	0,07	0,07
E	Pengadaan Air; Pengelolaan Sampah, Limbah, dan Daur Ulang/ <i>Water Supply; Sewerage, Waste Management, and Remediation Activities</i>	0,08	0,08	0,08	0,09	0,08
F	Konstruksi/ <i>Construction</i>	7,13	7,31	7,42	7,62	7,43
G	Perdagangan Besar dan Eceran; Reparasi Mobil dan Sepeda Motor/ <i>Wholesale and Retail Trade; Repair of Motor Vehicles and Motorcycles</i>	10,38	10,50	11,13	10,75	10,57
H	Transportasi dan Pergudangan/ <i>Transportation and Storage</i>	4,63	4,42	4,52	4,61	4,52
I	Penyediaan Akomodasi dan Makan Minum/ <i>Accommodation and Food Service Activities</i>	2,60	2,54	2,56	2,63	2,56
J	Informasi dan Komunikasi/ <i>Information and Communication</i>	0,71	0,72	0,74	0,76	0,79
K	Jasa Keuangan dan Asuransi/ <i>Financial and Insurance Activities</i>	1,38	1,35	1,36	1,38	1,35

Lanjutan Tabel/*Continued Table* 10.3

Lapangan Usaha/ <i>Industry</i>		2016	2017	2018	2019	2020
(1)		(2)	(3)	(4)	(5)	(6)
L	Real Estat/ <i>Real Estate Activities</i>	3,32	3,35	3,38	3,47	3,50
M,N	Jasa Perusahaan/ <i>Business Activities</i>	0,20	0,20	0,20	0,21	0,20
O	Administrasi Pemerintahan, Pertahanan, dan Jaminan Sosial Wajib/ <i>Public Administration and Defence; Compulsory Social Security</i>	5,91	5,88	5,95	6,09	6,12
P	Jasa Pendidikan/ <i>Education</i>	2,34	2,29	2,32	2,43	2,43
Q	Jasa Kesehatan dan Kegiatan Sosial/ <i>Human Health and Social Work Activities</i>	1,29	1,26	1,28	1,32	1,33
R,S,T,U	Jasa Lainnya/ <i>Other Services Activities</i>	1,31	1,32	1,34	1,39	1,37
<b>Produk Domestik Regional Bruto/<i>Gross Regional Domestic Product</i></b>		<b>100,00</b>	<b>100,00</b>	<b>100,00</b>	<b>100,00</b>	<b>100,00</b>

Sumber/*Source*: BPS, berbagai sensus, survei dan sumber lain/*BPS-Statistics Indonesia, various census, survey, and other sources*

**Tabel**  
**Table** 10.4

**Laju Pertumbuhan Produk Domestik Regional Bruto Atas Dasar Harga Konstan 2010 Menurut Lapangan Usaha di Kabupaten Karo (persen), 2016–2020**  
**Growth Rate of Gross Regional Domestic Product at 2010 Constant Market Prices by Industry in Karo Regency (percent), 2016–2020**

	<b>Lapangan Usaha/Industry</b>	<b>2016</b>	<b>2017</b>	<b>2018</b>	<b>2019</b>	<b>2020</b>
	(1)	(2)	(3)	(4)	(5)	(6)
A	Pertanian, Kehutanan, dan Perikanan/ <i>Agriculture, Forestry, and Fishing</i>	4,51	5,44	2,32	1,99	-0,09
B	Pertambangan dan Penggalian/ <i>Mining and Quarrying</i>	4,63	2,59	7,28	7,38	-10,07
C	Industri Pengolahan/ <i>Manufacturing</i>	6,18	5,96	7,68	9,85	-2,76
D	Pengadaan Listrik dan Gas/ <i>Electricity and Gas</i>	2,19	2,59	7,06	7,34	3,81
E	Pengadaan Air; Pengelolaan Sampah, Limbah, dan Daur Ulang/ <i>Water Supply; Sewerage, Waste Management, and Remediation Activities</i>	2,14	2,41	7,10	7,53	1,22
F	Konstruksi/ <i>Construction</i>	5,16	5,74	7,47	8,03	-4,04
G	Perdagangan Besar dan Eceran; Reparasi Mobil dan Sepeda Motor/ <i>Wholesale and Retail Trade; Repair of Motor Vehicles and Motorcycles</i>	8,31	6,87	7,47	6,91	-1,77
H	Transportasi dan Pergudangan/ <i>Transportation and Storage</i>	5,09	4,30	7,86	8,12	-3,44
I	Penyediaan Akomodasi dan Makan Minum/ <i>Accommodation and Food Service Activities</i>	8,02	5,46	7,76	8,23	-1,44
J	Informasi dan Komunikasi/ <i>Information and Communication</i>	6,52	5,25	7,71	8,22	4,70
K	Jasa Keuangan dan Asuransi/ <i>Financial and Insurance Activities</i>	5,66	-0,22	7,83	7,18	0,02
L	Real Estat/ <i>Real Estate Activities</i>	7,59	3,78	7,26	8,17	1,08



Lanjutan Tabel/*Continued Table 10.4*

<b>Lapangan Usaha/Industry</b>		<b>2016</b>	<b>2017</b>	<b>2018</b>	<b>2019</b>	<b>2020</b>
<b>(1)</b>		<b>(2)</b>	<b>(3)</b>	<b>(4)</b>	<b>(5)</b>	<b>(6)</b>
M,N	Jasa Perusahaan/ <i>Business Activities</i>	4,17	5,92	7,08	7,82	-3,57
O	Administrasi Pemerintahan, Pertahanan, dan Jaminan Sosial Wajib/ <i>Public Administration and Defence; Compulsory Social Security</i>	2,40	3,04	7,65	8,35	-0,60
P	Jasa Pendidikan/ <i>Education</i>	6,24	3,06	7,44	8,16	0,02
Q	Jasa Kesehatan dan Kegiatan Sosial/ <i>Human Health and Social Work Activities</i>	8,71	3,98	7,47	8,18	-0,03
R,S,T,U	Jasa Lainnya/ <i>Other Services Activities</i>	5,00	4,96	7,61	8,05	-1,08
<b>Produk Domestik Regional Bruto/ Gross Regional Domestic Product</b>		<b>5,17</b>	<b>5,21</b>	<b>4,55</b>	<b>4,60</b>	<b>-0,80</b>

Sumber/*Source*: BPS, berbagai sensus, survei dan sumber lain/*BPS-Statistics Indonesia, various census, survey, and other sources*

**Tabel**  
**Table** 10.5

**Produk Domestik Regional Bruto Atas Dasar Harga Berlaku Menurut Jenis Pengeluaran di Kabupaten Karo (juta rupiah), 2015–2019**  
**Gross Regional Domestic Product at Current Market Prices by Type of Expenditure in Karo Regency (million rupiahs), 2015–2019**

<b>Jenis Pengeluaran</b> <i>Type of Expenditure</i>	<b>2015</b>	<b>2016</b>	<b>2017</b>	<b>2018</b>	<b>2019*</b>
(1)	(2)	(3)	(4)	(5)	(6)
Pengeluaran Konsumsi Rumah Tangga <i>Household Consumption Expenditure</i>	7 676 608,48	8 603 831,01	9 512 120,42	10 457 103,54	11 402 086,66
Pengeluaran Konsumsi LNPRT <i>NPISH Consumption Expenditure</i>	252 819,64	277 178,42	302 090,65	325 071,99	356 506,67
Pengeluaran Konsumsi Pemerintah <i>Government Consumption Expenditure</i>	1 466 915,61	1 539 232,11	1 734 346,45	1 848 672,13	1 912 997,82
Pembentukan Modal Tetap Bruto <i>Gross Fixed Capital Formation</i>	4 791 339,29	5 197 590,23	5 667 918,55	6 078 940,90	6 614 585,92
Perubahan Inventori <i>Changes in Inventories</i>	737 958,42	780 365,14	652 495,51	740 721,44	760 160,41
Net Ekspor Barang dan Jasa/ <i>Net Exports of Goods and Services</i>	224 723,04	330 266,35	195 348,36	(229 631,61)	(461 611,59)
<b>Produk Domestik Regional Bruto/Gross Regional Domestic Product</b>	<b>15 150 364,48</b>	<b>16 728 463,25</b>	<b>18 064 319,94</b>	<b>19 220 878,39</b>	<b>20 584 725,88</b>

Catatan/Notes: \* Angka sementara / Preliminary Figures

Sumber/Source: BPS, berbagai sensus, survei dan sumber lain/BPS-Statistics Indonesia, various census, survey, and other sources

**Tabel**  
**Table** 10.6

**Produk Domestik Regional Bruto Atas Dasar Harga Konstan 2010 Menurut Jenis Pengeluaran di Kabupaten Karo (miliar rupiah), 2016–2020**  
**Gross Regional Domestic Product at 2010 Constant Market Prices by Type of Expenditure in Karo Regency (billion rupiahs), 2016–2020**

<b>Jenis Pengeluaran</b> <b>Type of Expenditure</b>	<b>2015</b>	<b>2016</b>	<b>2017</b>	<b>2018</b>	<b>2019*</b>
(1)	(2)	(3)	(4)	(5)	(6)
Pengeluaran Konsumsi Rumah Tangga <i>Household Consumption Expenditure</i>	6 123 447,34	6 468 403,66	6 810 774,87	7 215 170,12	7 563 645,30
Pengeluaran Konsumsi LNPRT <i>NPISH Consumption Expenditure</i>	217 314,11	223 214,95	229 359,98	242 850,14	265 037,51
Pengeluaran Konsumsi Pemerintah <i>Government Consumption Expenditure</i>	1 028 667,55	1 024 152,80	1 091 706,45	1 123 419,77	1 130 133,09
Pembentukan Modal Tetap Bruto <i>Gross Fixed Capital Formation</i>	3 546 250,98	3 713 203,34	3 952 952,02	4 177 479,60	4 458 009,96
Perubahan Inventori <i>Changes in Inventories</i>	645 986,99	651 808,29	548 015,42	550 741,37	553 467,33
Net Ekspor Barang dan Jasa/ <i>Net Exports of Goods and Services</i>	319 260,70	414 084,39	513 041,85	434 512,77	405 983,71
<b>Produk Domestik Regional Bruto/Gross Regional Domestic Product</b>	<b>11 880 927,66</b>	<b>12 494 867,43</b>	<b>13 145 850,58</b>	<b>13 744 173,77</b>	<b>14 376 276,90</b>

Catatan/Notes: \* Angka sementara / Preliminary Figures

Sumber/Source: BPS, berbagai sensus, survei dan sumber lain/BPS-Statistics Indonesia, various census, survey, and other sources

# BAB 11

CHAPTER

Provinsi Sumatera Utara  
Terdiri dari  
**25 Kabupaten &**  
**8 Kota**



## PERBANDINGAN ANTAR KABUPATEN/KOTA

Regency/Municipal Comparison



**ULASAN**

Diantara 33 Kabupaten/Kota yang ada di Provinsi Sumatera Utara, Kabupaten Karo menempati urutan ke 10 yang memiliki jumlah penduduk terbanyak, yaitu sebanyak 404.998 jiwa atau sekitar 2,73 persen dari seluruh penduduk Provinsi Sumatera Utara pada tahun 2020.

Kota Medan menduduki peringkat pertama dengan jumlah penduduk terbanyak yakni sebesar 2.435.252 jiwa, diikuti kabupaten Deli Serdang dengan kedua terbanyak yakni sebanyak 1.931.441 jiwa.

Adapun Kabupaten Pakpak Barat menjadi wilayah dengan jumlah penduduk paling sedikit di Provinsi Sumatera Utara dengan jumlah penduduk sebesar 52.351 jiwa.

**DESCRIPTION**

*Among the 33 Regencies / Cities in North Sumatra Province, Karo Regency is in the 10th position with the largest population, namely 404,998 people or about 2.73 percent of the total population of North Sumatra Province in 2020.*

*Medan City is in the first rank with the largest population, namely 2,435,252 people, followed by Deli Serdang district with the second highest with 1,931,441 people.*

*Meanwhile, West Pakpak Regency is the region with the lowest population in North Sumatra Province with a population of 52,351 people.*

**Gambar** 11.1 **Jumlah Penduduk di Provinsi Sumatera Utara (ribu), 2020**  
**Figures** **Population in North Sumatera (thousand), 2020**



Sumber/Source : BPS Provinsi Sumatera Utara / BPS-Statistics of North Sumatera Province

**Tabel**  
**Table** 11.1**Jumlah Penduduk Menurut Kabupaten/Kota di Provinsi Sumatera Utara (ribu), 2016–2020**  
**Population by Regency/Municipality in North Sumatera Province (thousand), 2016–2020**

<b>Kabupaten/Kota</b> <b>Regency/Municipality</b>	<b>2016</b>	<b>2017</b>	<b>2018</b>	<b>2019</b>	<b>2020<sup>1</sup></b>
(1)	(2)	(3)	(4)	(5)	(6)
Nias	141 403	142 110	142 840	143 319	146 672
Mandailing Natal	435 303	439 505	443 490	447 287	472 886
Tapanuli Selatan	276 889	278 587	280 283	281 931	300 911
Tapanuli Tengah	356 918	363 705	370 171	376 667	365 177
Tapanuli Utara	295 613	297 806	299 881	301 789	312 758
Toba Samosir	180 694	181 790	182 673	183 712	206 199
Labuhan Batu	470 511	478 593	486 480	494 178	493 899
Asahan	712 684	718 718	724 379	729 795	769 960
Simalungun	854 489	859 228	863 693	867 922	990 246
Dairi	280 610	281 876	283 203	284 304	308 764
Karo	396 598	403 207	409 675	415 878	404 998
Deli Serdang	2 072 521	2 114 627	2 155 625	2 195 709	1 931 441
Langkat	1 021 208	1 028 309	1 035 411	1 041 775	1 030 202
Nias Selatan	311 319	314 395	317 207	319 902	360 531
Humbang Hasundutan	184 915	186 694	188 480	190 186	197 751
Pakpak Bharat	46 392	47 183	48 119	48 935	52 351
Samosir	124 496	125 099	125 816	126 188	136 441
Serdang Bedagai	610 906	612 924	614 618	616 396	657 490
Batu Bara	404 988	409 091	412 992	416 493	410 678
Padang Lawas Utara	257 807	262 895	267 771	272 713	260 720
Padang Lawas	263 784	269 799	275 515	281 239	261 011



Lanjutan Tabel/*Continued Table* 11.1

<b>Kabupaten/Kota Regency/Municipality</b>	<b>2016</b>	<b>2017</b>	<b>2018</b>	<b>2019</b>	<b>2020<sup>1</sup></b>
(1)	(2)	(3)	(4)	(5)	(6)
Labuhanbatu Selatan	320 381	326 825	332 922	338 982	314 094
Labuanbatu Utara	354 485	357 691	360 926	363 816	381 994
Nias Utara	135 013	136 090	137 002	137 967	147 274
Nias Barat	80 785	81 279	81 663	82 154	89 994
Sibolga	86 789	87 090	87 317	87 626	89 584
Tanjungbalai	169 084	171 187	173 302	175 223	176 027
Pematangsiantar	249 505	251 513	253 500	255 317	268 254
Tebing Tinggi	158 902	160 686	162 581	164 402	172 838
Medan	2 229 408	2 247 425	2 264 145	2 279 894	2 435 252
Binjai	267 901	270 926	273 892	276 597	291 842
Padangsidempuan	212 917	216 013	218 892	221 827	225 105
Gunungsitoli	137 693	139 281	140 927	142 426	136 017
<b>Sumatera Utara</b>	<b>14 102 911</b>	<b>14 262 147</b>	<b>14 415 391</b>	<b>14 562 549</b>	<b>14 799 361</b>

Catatan/Notes: <sup>1</sup>Hasil SP2020 (September)/The result of the 2020 Population Census (September)  
 Sumber/Source: BPS Provinsi Sumatera Utara / BPS-Statistics of North Sumatera Province

**Tabel**  
**Table** 11.2

**Laju Pertumbuhan Produk Domestik Regional Bruto Atas Dasar Harga Konstan 2010 Menurut Kabupaten/Kota di Provinsi Sumatera Utara (persen), 2016–2020**  
**Rate of Growth of Gross Regional Domestic Products at Constant 2010 Prices by Regency/Municipality in North Sumatera Province (percent), 2016–2020**

Kabupaten/Kota Regency/Municipality	2016	2017	2018	2019	2020
(1)	(2)	(3)	(4)	(5)	(6)
Nias	5,03	5,01	4,50	5,04	1,80
Mandailing Natal	6,18	6,09	5,79	5,30	-0,94
Tapanuli Selatan	5,12	5,21	5,19	5,23	1,01
Tapanuli Tengah	5,12	5,24	5,20	5,18	-0,76
Tapanuli Utara	4,12	4,15	4,35	4,62	1,50
Toba Samosir	4,76	4,91	4,97	4,88	-0,27
Labuhan Batu	5,06	5,00	5,06	5,07	0,09
Asahan	5,62	5,48	5,61	5,64	0,21
Simalungun	5,40	5,13	5,18	5,20	1,01
Dairi	5,07	4,93	5,01	4,82	-0,94
Karo	5,17	5,21	4,55	4,60	-0,80
Deli Serdang	5,32	5,10	5,15	5,18	-1,78
Langkat	4,98	5,05	5,02	5,07	-0,86
Nias Selatan	4,41	4,56	5,02	5,03	0,61
Humbang Hasundutan	5,00	5,02	5,04	4,94	-0,13
Pakpak Bharat	5,97	5,94	5,85	5,87	-0,18
Samosir	5,27	5,35	5,58	5,70	-0,59
Serdang Bedagai	5,14	5,16	5,17	5,28	-0,44
Batu Bara	4,44	4,11	4,38	4,35	-0,31
Padang Lawas Utara	5,96	5,54	5,58	5,61	1,14

Lanjutan Tabel/Continued Table 11.2

<b>Kabupaten/Kota Regency/Municipality</b>	<b>2016</b>	<b>2017</b>	<b>2018</b>	<b>2019</b>	<b>2020</b>
(1)	(2)	(3)	(4)	(5)	(6)
Padang Lawas	6,06	5,71	5,99	5,64	1,18
Labuhan Batu Selatan	5,19	5,09	5,27	5,35	0,80
Labuhan Batu Utara	5,21	5,11	5,20	5,15	0,27
Nias Utara	4,59	4,43	4,39	4,65	1,58
Nias Barat	4,83	4,81	4,42	4,82	1,66
Kota Sibolga	5,15	5,27	5,25	5,20	-1,36
Kota Tanjung Balai	5,76	5,51	5,77	5,79	-0,47
Kota Pematang Siantar	4,86	4,41	4,80	4,82	-1,89
Kota Tebing Tinggi	5,11	5,14	5,17	5,15	-0,70
Kota Medan	6,27	5,81	5,92	5,93	-1,98
Kota Binjai	5,54	5,39	5,46	5,51	-1,83
Kota Padangsidimpuan	5,29	5,32	5,45	5,51	-0,73
Kota Gunungsitoli	6,03	6,01	6,03	6,05	0,38
<b>Sumatera Utara</b>	<b>5,18</b>	<b>5,12</b>	<b>5,18</b>	<b>5,22</b>	<b>-1,07</b>

Sumber/Source: BPS Provinsi Sumatera Utara / BPS-Statistics of North Sumatera Province

**Tabel**  
**Table** 11.3**Jumlah Penduduk Miskin Menurut Kabupaten/Kota di  
Provinsi Sumatera Utara (ribu), 2016–2020**  
**Number of Poor Population by Regency/Municipality in  
North Sumatera Province (thousand), 2016–2020**

Kabupaten/Kota Regency/Municipality	2016	2017	2018	2019	2020
(1)	(2)	(3)	(4)	(5)	(6)
Nias	24,11	24,88	22,61	22,10	23,12
Mandailing Natal	47,67	48,30	42,39	40,64	41,31
Tapanuli Selatan	30,84	29,48	25,63	24,22	23,96
Tapanuli Tengah	51,77	53,05	48,53	46,99	47,19
Tapanuli Utara	33,20	33,75	29,20	28,57	28,41
Toba Samosir	18,20	18,49	15,82	15,78	16,05
Labuhan Batu	41,94	42,35	41,70	41,52	42,17
Asahan	84,35	83,67	74,14	70,53	66,32
Simalungun	92,19	91,35	80,30	76,33	73,64
Dairi	24,94	24,98	23,19	21,86	22,93
Karo	38,74	40,02	35,36	34,08	36,57
Deli Serdang	100,09	97,09	88,52	84,94	86,26
Langkat	115,79	114,41	105,46	103,08	101,87
Nias Selatan	57,75	57,95	52,70	52,51	53,88
Humbang Hasundutan	18,04	18,35	16,93	16,60	17,92
Pakpak Bharat	4,95	4,95	4,66	4,52	4,59
Samosir	18,01	18,43	16,81	15,79	15,80
Serdang Bedagai	58,17	56,93	50,49	48,69	49,18
Batu Bara	49,42	50,91	51,78	50,46	49,78
Padang Lawas Utara	27,88	27,98	26,82	26,06	26,79
Padang Lawas	22,80	24,42	23,05	23,17	23,87

Lanjutan Tabel/Continued Table 11.3

Kabupaten/Kota Regency/Municipality	2016	2017	2018	2019	2020
(1)	(2)	(3)	(4)	(5)	(6)
Labuhanbatu Selatan	36,62	37,82	33,14	30,17	28,63
Labuanbatu Utara	38,81	40,24	36,45	34,76	34,86
Nias Utara	41,66	39,47	36,33	34,42	34,75
Nias Barat	24,16	23,33	23,00	22,08	22,33
Sibolga	11,54	11,91	10,81	10,82	10,49
Tanjung Balai	24,42	24,69	25,30	24,54	23,54
Pematangsiantar	24,88	25,35	22,01	21,99	21,23
Tebing Tinggi	18,52	19,06	16,64	16,30	16,32
Medan	206,87	204,22	186,45	183,79	183,54
Binjai	17,80	18,23	16,07	15,61	15,91
Padangsidempuan	17,65	17,76	16,79	16,06	16,56
Gunungsitoli	32,17	30,08	25,91	23,06	23,54
<b>Sumatera Utara</b>	<b>1 455,95</b>	<b>1 453,87</b>	<b>1 324,98</b>	<b>1 282,04</b>	<b>1 283,29</b>

Sumber/Source: BPS Provinsi Sumatera Utara / BPS-Statistics of North Sumatera Province

**Tabel**  
**Table** 11.4**Indeks Pembangunan Manusia Menurut Kabupaten/Kota  
di Provinsi Sumatera Utara, 2016–2020**  
*Human Development Index by Regency/Municipality in  
North Sumatera Province, 2016–2020*

<b>Kabupaten/Kota Regency/Municipality</b>	<b>2016</b>	<b>2017</b>	<b>2018</b>	<b>2019</b>	<b>2020</b>
(1)	(2)	(3)	(4)	(5)	(6)
Nias	59,75	60,21	60,82	61,65	61,93
Mandailing Natal	64,55	65,13	65,83	66,52	66,79
Tapanuli Selatan	68,04	68,69	69,10	69,75	70,12
Tapanuli Tengah	67,27	67,96	68,27	68,86	69,23
Tapanuli Utara	71,96	72,38	72,91	73,33	73,47
Toba Samosir	73,61	73,87	74,48	74,92	75,16
Labuhan Batu	70,50	71,00	71,39	71,94	72,01
Asahan	68,71	69,10	69,49	69,92	70,29
Simalungun	71,48	71,83	72,49	72,98	73,25
Dairi	69,61	70,36	70,89	71,42	71,57
Karo	73,29	73,53	73,91	74,25	74,43
Deli Serdang	73,51	73,94	74,92	75,43	75,44
Langkat	69,13	69,82	70,27	70,76	71,00
Nias Selatan	59,14	59,85	60,75	61,59	61,89
Humbang Hasundutan	66,56	67,30	67,96	68,83	68,87
Pakpak Bharat	65,81	66,25	66,63	67,47	67,59
Samosir	68,82	69,43	69,99	70,55	70,63
Serdang Bedagai	68,77	69,16	69,69	70,21	70,24
Batu Bara	66,69	67,20	67,67	68,35	68,36
Padang Lawas Utara	68,05	68,34	68,77	69,29	69,85
Padang Lawas	66,23	66,82	67,59	68,16	68,25

Lanjutan Tabel/Continued Table 11.4

<b>Kabupaten/Kota Regency/Municipality</b>	<b>2016</b>	<b>2017</b>	<b>2018</b>	<b>2019</b>	<b>2020</b>
(1)	(2)	(3)	(4)	(5)	(6)
Labuhanbatu Selatan	70,28	70,48	70,98	71,39	71,40
Labuhanbatu Utara	70,26	70,79	71,08	71,43	71,61
Nias Utara	60,23	60,57	61,08	61,98	62,36
Nias Barat	59,03	59,56	60,42	61,14	61,51
Sibolga	72,00	72,28	72,65	73,41	73,63
Tanjungbalai	67,09	67,41	68,00	68,51	68,65
Pematangsiantar	76,90	77,54	77,88	78,57	78,75
Tebing Tinggi	73,58	73,90	74,50	75,08	75,17
Medan	79,34	79,98	80,65	80,97	80,98
Binjai	74,11	74,65	75,21	75,89	75,89
Padangsidempuan	73,42	73,81	74,38	75,06	75,22
Gunungsitoli	66,85	67,68	68,33	69,30	69,31
<b>Sumatera Utara</b>	<b>70,00</b>	<b>70,57</b>	<b>71,18</b>	<b>71,74</b>	<b>71,77</b>

Sumber/Source: BPS Provinsi Sumatera Utara / BPS-Statistics of North Sumatera Province

# DATA

## MENCERDASKAN BANGSA

— *Enlighten The Nation* —



**BADAN PUSAT STATISTIK  
KABUPATEN KARO**  
*BPS - STATISTICS OF KARO REGENCY*

Jl. Jamin Ginting No. 112A, Raya, Berastagi  
Telp: (0628) 92676, Fax : (0628) 92851  
Homepage : <http://karokab.bps.go.id> E-mail : [bps1211@bps.go.id](mailto:bps1211@bps.go.id)

ISSN 0230-1881



9 770230 188526